DATE DESPRE IMOBILUL NR. 2777

Oficiul de Cadastru şi Publicitate Imobiliară TELEORMAN
Biroul de Cadastru şi Publicitate Imobiliară Alexandria

A. Partea I. Descrierea imobilului

TEREN Extravilan

Adresa: Jud. Teleorman

Nr. Crt	Nr cadastral Nr. topografic	Suprafaţa* (mp)	Observaţii / Referinţe
A1		11.091	Sector cadastral:6 Teren neimprejmuit;

B. Partea II. Proprietari şi acte

Inscrieri privitoare la dreptul de proprietate şi alte drepturi reale		Referinţe
/		
Act Administrativ nr. 2633, din 24/04/2024 emis de PRIMĂRIA COMUNEI DRĂGĂNEȘTI DE VEDE;		
B1	Inscrierea posesiei, drept de PROPRIETATE, dobandit prin Lege, cota actuala 1/1	A1
	1) **NEIDENTIFICAT NEIDENTIFICAT**	
Act Normativ nr. 7, din 13/03/1996 emis de PARLAMENTUL ROMÂNIEI;		
B2	Se notează mențiunea proprietar neidentificat, rezerva comisiei locale de fond funciar	A1

C. Partea III. SARCINI .

Inscrieri privind dezmembramintele dreptului de proprietate, drepturi reale de garanţie şi sarcini	Referinţe
NU SUNT	

Neutilizabil în circuitul civil

Anexa Nr. 1 La Partea I

Teren

Nr cadastral	Suprafaţa (mp)*	Observaţii / Referinţe
	11.091	

* Suprafaţa este determinată in planul de proiecţie Stereo 70.

DETALII LINIARE IMOBIL

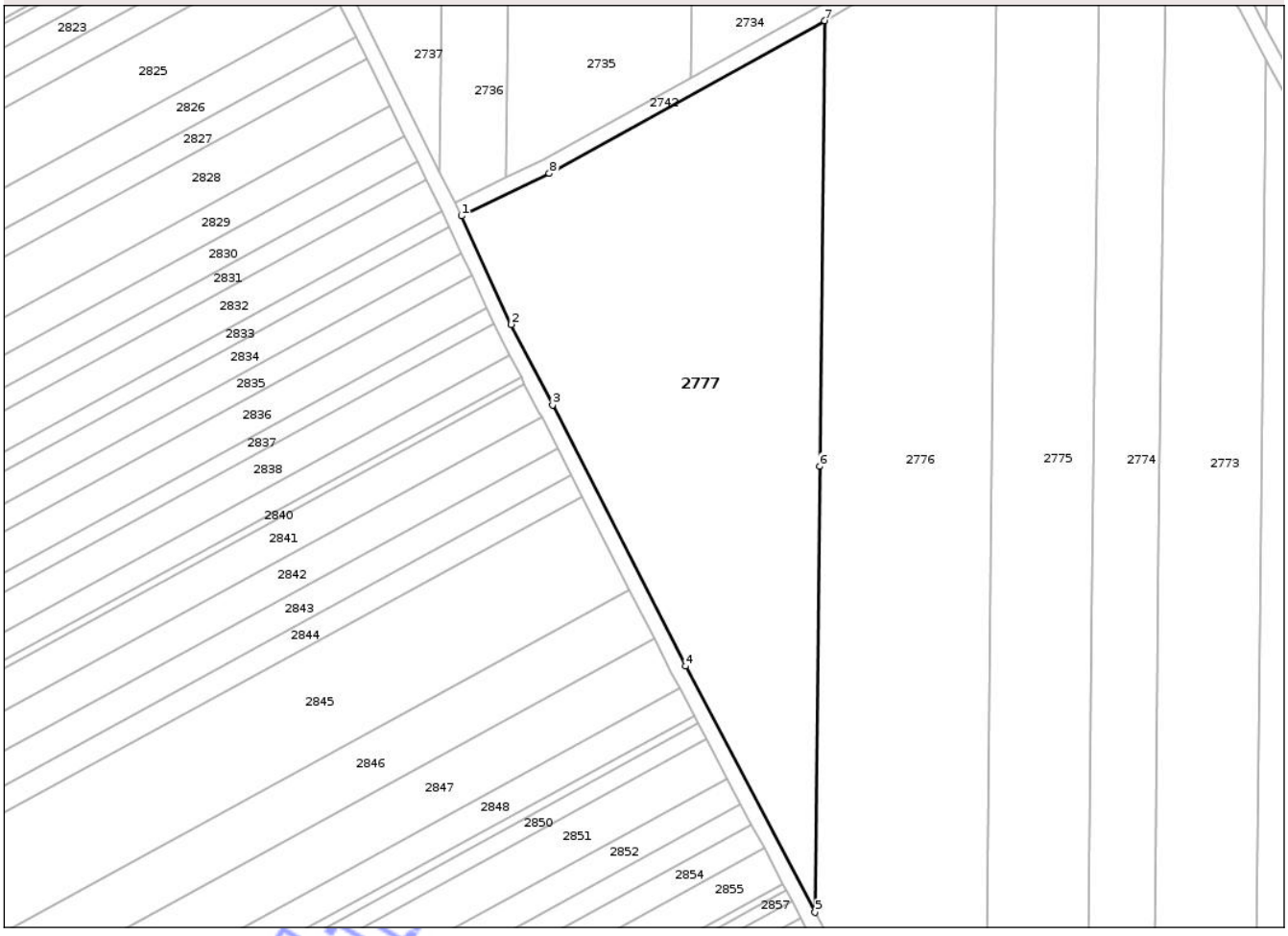

Date referitoare la teren

Crt	Categorie folosinţă	Intra vilan	Suprafaţa (mp)	Tarla	Parcelă	Nr. topo	Observaţii / Referinţe
1	arabil	NU	11.091	2/2	35	-	

Lungime Segmente
1) Valorile lungimilor segmentelor sunt obţinute din proiecţie în plan.

Punct început	X / Y	Punct sfârşit	X / Y	Lungime segment (** (m)
1	500.895,082 294.232,084	2	500.908,051 294.203,702	31.205
2	500.908,051 294.203,702	3	500.918,905 294.182,743	23.603
3	500.918,905 294.182,743	4	500.953,625 294.114,499	76.568
4	500.953,625 294.114,499	5	500.987,479 294.050,246	72.626
5	500.987,479 294.050,246	6	500.988,706 294.166,646	116.406

Document care conţine date cu caracter personal, protejat de prevederile Regulamentului (UE) nr. 679/2016 şi Legii 190/2018

Punct început	X / Y	Punct sfârşit	X / Y	Lungime segment (** (m)
6	500.988,706 294.166,646	7	500.989,99 294.283,021	116.382
7	500.989,99 294.283,021	8	500.918,031 294.243,153	82.265
8	500.918,031 294.243,153	1	500.895,082 294.232,084	25.479

** Lungimile segmentelor sunt determinate în planul de proiecţie Stereo 70 şi sunt rotunjite la 1 milimetru.
*** Distanţa dintre puncte este formată din segmente cumulate ce sunt mai mici decât valoarea 1 milimetru.

Neutilizabil in circuitul civil

DATE DESPRE IMOBILUL NR. 2778

Oficiul de Cadastru şi Publicitate Imobiliară TELEORMAN
Biroul de Cadastru şi Publicitate Imobiliară Alexandria

A. Partea I. Descrierea imobilului

TEREN Extravilan

Adresa: Jud. Teleorman, DRUM DE EXPLOATARE

Nr. Crt	Nr cadastral Nr. topografic	Suprafaţa* (mp)	Observaţii / Referinţe
A1		3.946	Sector cadastral:6 Teren neimprejmuit;

B. Partea II. Proprietari şi acte

Inscrieri privitoare la dreptul de proprietate şi alte drepturi reale		Referinţe
/		
Act Normativ nr. 7, din 13/03/1996 emis de PARLAMENTUL ROMÂNIEI;		
B1	Inscrierea provizorie, drept de PROPRIETATEDOMENIU PUBLIC, dobandit prin Lege, cota actuala 1/1	A1
	1) **COMUNA DRĂGĂNEŞTI DE VEDE**, CIF:6853287	

C. Partea III. SARCINI .

Inscrieri privind dezmembramintele dreptului de proprietate, drepturi reale de garanţie şi sarcini	Referinţe
NU SUNT	

Neutilizabil în circuitul civil

Anexa Nr. 1 La Partea I

Teren

Nr cadastral	Suprafaţa (mp)*	Observaţii / Referinţe
	3.946	

* Suprafaţa este determinată in planul de proiecţie Stereo 70.

DETALII LINIARE IMOBIL

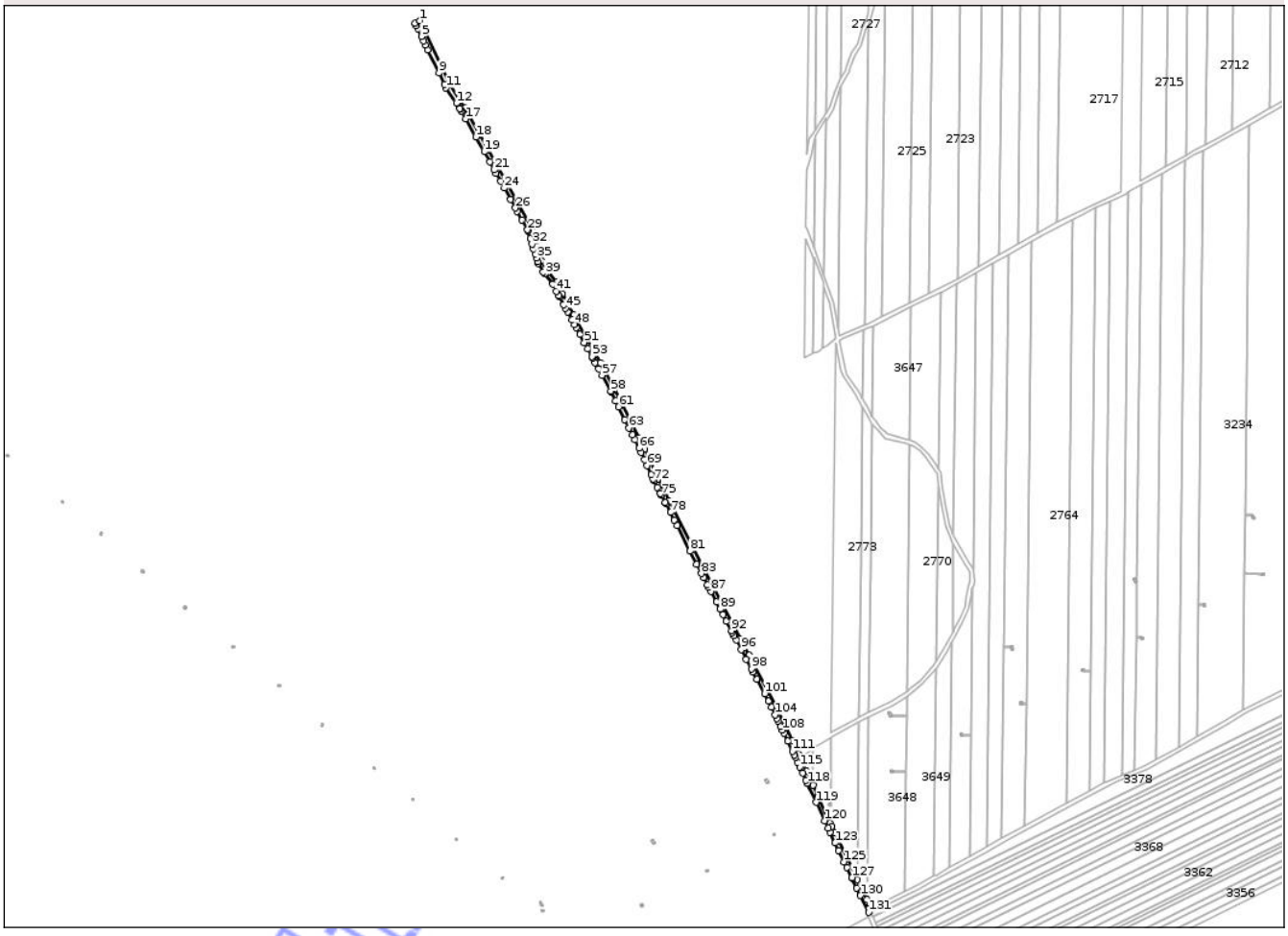

Date referitoare la teren

Crt	Categorie folosinţă	Intra vilan	Suprafaţa (mp)	Tarla	Parcelă	Nr. topo	Observaţii / Referinţe
1	drum	NU	3.946	-	-	-	

Lungime Segmente

1) Valorile lungimilor segmentelor sunt obţinute din proiecţie în plan.

Punct început	X / Y	Punct sfârşit	X / Y	Lungime segment
1	500.678,886 294.644,69	2	500.674,277 294.642,103	5.285
4	500.676,83 294.636,804	5	500.680,281 294.629,643	7.949
7	500.684,306 294.621,286	8	500.686,462 294.616,813	4.965
10	500.702,621 294.583,271	11	500.704,087 294.580,229	3.377
13	500.717,486 294.560,204	14	500.717,778 294.559,768	0.525
16	500.719,397 294.557,141	17	500.723,212 294.550,272	7.857

Punct început	X / Y	Punct sfârşit	X / Y	Lungime segment
2	500.674,277 294.642,103	3	500.675,438 294.639,694	2.674
5	500.680,281 294.629,643	6	500.682,312 294.625,425	4.682
8	500.686,462 294.616,813	9	500.697,236 294.594,449	24.824
11	500.704,087 294.580,229	12	500.714,041 294.565,353	17.899
14	500.717,778 294.559,768	15	500.719,123 294.557,586	2.563
17	500.723,212 294.550,272	18	500.732,894 294.532,839	19.941

Punct început	X / Y	Punct sfârşit	X / Y	Lungime segment
3	500.675,438 294.639,694	4	500.676,83 294.636,804	3.208
6	500.682,312 294.625,425	7	500.684,306 294.621,286	4.594
9	500.697,236 294.594,449	10	500.702,621 294.583,271	12.407
12	500.714,041 294.565,353	13	500.717,486 294.560,204	6.195
15	500.719,123 294.557,586	16	500.719,397 294.557,141	0.523
18	500.732,894 294.532,839	19	500.740,8 294.518,604	16.283

Document care conţine date cu caracter personal, protejat de prevederile Regulamentului (UE) nr. 679/2016 şi Legii 190/2018

Punct început	X / Y	Punct sfârşit	X / Y	Lungime segment
19	500.740,8 294.518,604	20	500.746,236 294.508,815	11.197
22	500.752,345 294.497,816	23	500.756,587 294.490,179	8.736
25	500.766,35 294.472,598	26	500.770,895 294.464,416	9.36
28	500.777,361 294.452,773	29	500.782,519 294.443,485	10.624
31	500.785,404 294.435,033	32	500.786,983 294.429,863	5.406
34	500.789,808 294.420,615	35	500.791,105 294.416,37	4.439
37	500.793,002 294.411,331	38	500.797,791 294.403,1	9.523
40	500.806,715 294.391,003	41	500.810,264 294.384,514	7.396
43	500.813,254 294.379,016	44	500.817,371 294.371,478	8.589
46	500.821,28 294.364,32	47	500.825,41 294.356,757	8.617
49	500.829,418 294.349,419	50	500.832,959 294.342,935	7.388
52	500.840,529 294.329,073	53	500.844,649 294.321,53	8.595
55	500.847,824 294.315,716	56	500.851,137 294.309,65	6.912
58	500.862,789 294.288,315	59	500.863,206 294.287,472	0.94
61	500.870,282 294.273,175	62	500.876,411 294.260,792	13.817
64	500.883,611 294.246,243	65	500.885,896 294.241,626	5.151
67	500.891,997 294.229,226	68	500.895,146 294.222,332	7.579
70	500.901,708 294.207,962	71	500.903,532 294.203,968	4.391
73	500.907,655 294.195,769	74	500.910,694 294.189,9	6.609
76	500.915,347 294.180,916	77	500.916,008 294.179,616	1.458
79	500.923,796 294.164,309	80	500.926,557 294.158,882	6.089
82	500.945,477 294.121,693	83	500.950,073 294.112,66	10.135
85	500.955,857 294.101,68	86	500.956,99 294.099,53	2.43
88	500.964,508 294.085,259	89	500.968,076 294.078,485	7.656
91	500.974,141 294.066,974	92	500.979,0 294.057,749	10.426
94	500.981,399 294.053,195	95	500.983,725 294.048,78	4.99
97	500.993,412 294.030,408	98	500.998,28 294.021,184	10.43
100	501.003,522 294.011,249	101	501.010,98 293.997,118	15.978
103	501.017,845 293.984,109	104	501.021,246 293.976,876	7.993
106	501.024,085 293.970,841	107	501.026,48 293.965,746	5.63
109	501.029,69 293.958,922	110	501.033,266 293.951,317	8.404
112	501.039,538 293.937,98	113	501.040,63 293.935,659	2.565
115	501.044,945 293.926,482	116	501.047,577 293.920,886	6.184

Punct început	X / Y	Punct sfârşit	X / Y	Lungime segment
20	500.746,236 294.508,815	21	500.750,479 294.501,176	8.738
23	500.756,587 294.490,179	24	500.760,195 294.483,681	7.432
26	500.770,895 294.464,416	27	500.772,552 294.461,431	3.414
29	500.782,519 294.443,485	30	500.783,191 294.442,276	1.383
32	500.786,983 294.429,863	33	500.788,487 294.424,939	5.149
35	500.791,105 294.416,37	36	500.792,249 294.412,624	3.917
38	500.797,791 294.403,1	39	500.799,051 294.400,934	2.506
41	500.810,264 294.384,514	42	500.812,685 294.380,059	5.07
44	500.817,371 294.371,478	45	500.819,174 294.368,176	3.762
47	500.825,41 294.356,757	48	500.827,823 294.352,34	5.033
50	500.832,959 294.342,935	51	500.837,282 294.335,019	9.02
53	500.844,649 294.321,53	54	500.845,257 294.320,416	1.269
56	500.851,137 294.309,65	57	500.854,458 294.303,569	6.929
59	500.863,206 294.287,472	60	500.867,454 294.278,888	9.578
62	500.876,411 294.260,792	63	500.880,294 294.252,945	8.755
65	500.885,896 294.241,626	66	500.890,062 294.233,208	9.392
68	500.895,146 294.222,332	69	500.897,755 294.216,618	6.281
71	500.903,532 294.203,968	72	500.904,454 294.201,95	2.219
74	500.910,694 294.189,9	75	500.911,577 294.188,196	1.919
77	500.916,008 294.179,616	78	500.920,157 294.171,46	9.151
80	500.926,557 294.158,882	81	500.938,995 294.134,435	27.429
83	500.950,073 294.112,66	84	500.952,141 294.108,734	4.437
86	500.956,99 294.099,53	87	500.959,113 294.095,5	4.555
89	500.968,076 294.078,485	90	500.970,855 294.073,21	5.962
92	500.979,0 294.057,749	93	500.979,971 294.055,905	2.084
95	500.983,725 294.048,78	96	500.988,563 294.039,597	10.379
98	500.998,28 294.021,184	99	500.999,816 294.018,273	3.291
101	501.010,98 293.997,118	102	501.014,775 293.989,926	8.132
104	501.021,246 293.976,876	105	501.022,958 293.973,237	4.022
107	501.026,48 293.965,746	108	501.028,243 293.961,999	4.141
110	501.033,266 293.951,317	111	501.037,807 293.941,662	10.67
113	501.040,63 293.935,659	114	501.042,647 293.931,368	4.741
116	501.047,577 293.920,886	117	501.050,934 293.913,62	8.004

Punct început	X / Y	Punct sfârşit	X / Y	Lungime segment
21	500.750,479 294.501,176	22	500.752,345 294.497,816	3.843
24	500.760,195 294.483,681	25	500.766,35 294.472,598	12.677
27	500.772,552 294.461,431	28	500.777,361 294.452,773	9.904
30	500.783,191 294.442,276	31	500.785,404 294.435,033	7.574
33	500.788,487 294.424,939	34	500.789,808 294.420,615	4.521
36	500.792,249 294.412,624	37	500.793,002 294.411,331	1.496
39	500.799,051 294.400,934	40	500.806,715 294.391,003	12.544
42	500.812,685 294.380,059	43	500.813,254 294.379,016	1.188
45	500.819,174 294.368,176	46	500.821,28 294.364,32	4.394
48	500.827,823 294.352,34	49	500.829,418 294.349,419	3.328
51	500.837,282 294.335,019	52	500.840,529 294.329,073	6.775
54	500.845,257 294.320,416	55	500.847,824 294.315,716	5.355
57	500.854,458 294.303,569	58	500.862,789 294.288,315	17.381
60	500.867,454 294.278,888	61	500.870,282 294.273,175	6.375
63	500.880,294 294.252,945	64	500.883,611 294.246,243	7.478
66	500.890,062 294.233,208	67	500.891,997 294.229,226	4.427
69	500.897,755 294.216,618	70	500.901,708 294.207,962	9.516
72	500.904,454 294.201,95	73	500.907,655 294.195,769	6.961
75	500.911,577 294.188,196	76	500.915,347 294.180,916	8.198
78	500.920,157 294.171,46	79	500.923,796 294.164,309	8.024
81	500.938,995 294.134,435	82	500.945,477 294.121,693	14.296
84	500.952,141 294.108,734	85	500.955,857 294.101,68	7.973
87	500.959,113 294.095,5	88	500.964,508 294.085,259	11.575
90	500.970,855 294.073,21	91	500.974,141 294.066,974	7.049
93	500.979,971 294.055,905	94	500.981,399 294.053,195	3.063
96	500.988,563 294.039,597	97	500.993,412 294.030,408	10.39
99	500.999,816 294.018,273	100	501.003,522 294.011,249	7.942
102	501.014,775 293.989,926	103	501.017,845 293.984,109	6.577
105	501.022,958 293.973,237	106	501.024,085 293.970,841	2.648
108	501.028,243 293.961,999	109	501.029,69 293.958,922	3.4
111	501.037,807 293.941,662	112	501.039,538 293.937,98	4.069
114	501.042,647 293.931,368	115	501.044,945 293.926,482	5.399
117	501.050,934 293.913,62	118	501.052,177 293.910,928	2.965

Verificat cu Privire la Cadastru

Punct început	X / Y	Punct sfârşit	X / Y	Lungime segment
118	501.052,177 293.910,928	119	501.060,687 293.892,509	20.29
121	501.072,076 293.867,854	122	501.073,977 293.863,902	4.385
124	501.082,424 293.846,339	125	501.087,697 293.835,375	12.166
127	501.095,046 293.820,093	128	501.095,435 293.819,284	0.898
130	501.103,316 293.802,897	131	501.111,108 293.786,696	17.977
133	501.113,48 293.790,992	134	501.112,248 293.793,554	2.843
136	501.103,315 293.812,13	137	501.100,274 293.818,453	7.016
139	501.075,695 293.869,56	140	501.074,263 293.872,659	3.414
142	501.057,506 293.908,931	143	501.051,202 293.922,576	15.031
145	501.043,561 293.938,824	146	501.037,351 293.952,03	14.593
148	501.021,425 293.985,895	149	500.996,003 294.034,068	54.469
151	500.953,625 294.114,499	152	500.918,905 294.182,743	76.568
154	500.895,082 294.232,084	155	500.893,308 294.235,669	4.0
157	500.866,33 294.290,175	158	500.852,548 294.315,412	28.755
160	500.816,12 294.382,114	161	500.810,092 294.393,209	12.627
163	500.795,94 294.414,235	164	500.792,668 294.424,952	11.205
166	500.735,938 294.535,597	167	500.722,238 294.560,587	28.499

Punct început	X / Y	Punct sfârşit	X / Y	Lungime segment
119	501.060,687 293.892,509	120	501.068,803 293.874,939	19.354
122	501.073,977 293.863,902	123	501.078,953 293.853,555	11.481
125	501.087,697 293.835,375	126	501.090,222 293.830,124	5.827
128	501.095,435 293.819,284	129	501.099,898 293.810,004	10.297
131	501.111,108 293.786,696	132	501.111,284 293.789,917	3.226
134	501.112,248 293.793,554	135	501.109,523 293.799,221	6.288
137	501.100,274 293.818,453	138	501.078,532 293.863,66	50.164
140	501.074,263 293.872,659	141	501.062,223 293.898,72	28.708
143	501.051,202 293.922,576	144	501.045,293 293.935,142	13.886
146	501.037,351 293.952,03	147	501.031,461 293.964,555	13.841
149	500.996,003 294.034,068	150	500.987,479 294.050,246	18.286
152	500.918,905 294.182,743	153	500.908,051 294.203,702	23.603
155	500.893,308 294.235,669	156	500.889,423 294.243,517	8.757
158	500.852,548 294.315,412	159	500.827,436 294.361,394	52.392
161	500.810,092 294.393,209	162	500.802,414 294.403,1	12.521
164	500.792,668 294.424,952	165	500.786,909 294.443,819	19.726
167	500.722,238 294.560,587	168	500.708,662 294.582,842	26.069

Punct început	X / Y	Punct sfârşit	X / Y	Lungime segment
120	501.068,803 293.874,939	121	501.072,076 293.867,854	7.804
123	501.078,953 293.853,555	124	501.082,424 293.846,339	8.007
126	501.090,222 293.830,124	127	501.095,046 293.820,093	11.131
129	501.099,898 293.810,004	130	501.103,316 293.802,897	7.886
132	501.111,284 293.789,917	133	501.113,48 293.790,992	2.445
135	501.109,523 293.799,221	136	501.103,315 293.812,13	14.324
138	501.078,532 293.863,66	139	501.075,695 293.869,56	6.547
141	501.062,223 293.898,72	142	501.057,506 293.908,931	11.248
144	501.045,293 293.935,142	145	501.043,561 293.938,824	4.069
147	501.031,461 293.964,555	148	501.021,425 293.985,895	23.582
150	500.987,479 294.050,246	151	500.953,625 294.114,499	72.626
153	500.908,051 294.203,702	154	500.895,082 294.232,084	31.205
156	500.889,423 294.243,517	157	500.866,33 294.290,175	52.06
159	500.827,436 294.361,394	160	500.816,12 294.382,114	23.609
162	500.802,414 294.403,1	163	500.795,94 294.414,235	12.88
165	500.786,909 294.443,819	166	500.735,938 294.535,597	104.982
168	500.708,662 294.582,842	1	500.678,886 294.644,69	68.642

**** Lungimile segmentelor sunt determinate în planul de proiecţie Stereo 70 şi sunt rotunjite la 1 milimetru.**
***** Distanţa dintre puncte este formată din segmente cumulate ce sunt mai mici decât valoarea 1 milimetru.**

Neutilizabil în afara site-ului

DATE DESPRE IMOBILUL NR. 2779

Oficiul de Cadastru şi Publicitate Imobiliară TELEORMAN
Biroul de Cadastru şi Publicitate Imobiliară Alexandria

A. Partea I. Descrierea imobilului

TEREN Extravilan

Adresa: Jud. Teleorman

Nr. Crt	Nr cadastral Nr. topografic	Suprafaţa* (mp)	Observaţii / Referinţe
A1		261	Sector cadastral:6 Teren neimprejmuit;

B. Partea II. Proprietari şi acte

Inscrieri privitoare la dreptul de proprietate şi alte drepturi reale		Referinţe
/		
Act Administrativ nr. 2633, din 24/04/2024 emis de PRIMĂRIA COMUNEI DRĂGĂNEȘTI DE VEDE;		
B1	Inscrierea posesiei, drept de PROPRIETATE, dobandit prin Lege, cota actuala 1/1	A1
	1) **NEIDENTIFICAT NEIDENTIFICAT**	
Act Normativ nr. 7, din 13/03/1996 emis de PARLAMENTUL ROMÂNIEI (art. 13 alin. 14);		
B2	Se notează mențiunea proprietar neidentificat, rezerva comisiei locale de fond funciar	A1

C. Partea III. SARCINI .

Inscrieri privind dezmembramintele dreptului de proprietate, drepturi reale de garanţie şi sarcini	Referinţe
NU SUNT	

Neutilizabil în circuitul civil

Anexa Nr. 1 La Partea I

Teren

Nr cadastral	Suprafaţa (mp)*	Observaţii / Referinţe
	261	

* Suprafaţa este determinată in planul de proiecţie Stereo 70.

DETALII LINIARE IMOBIL

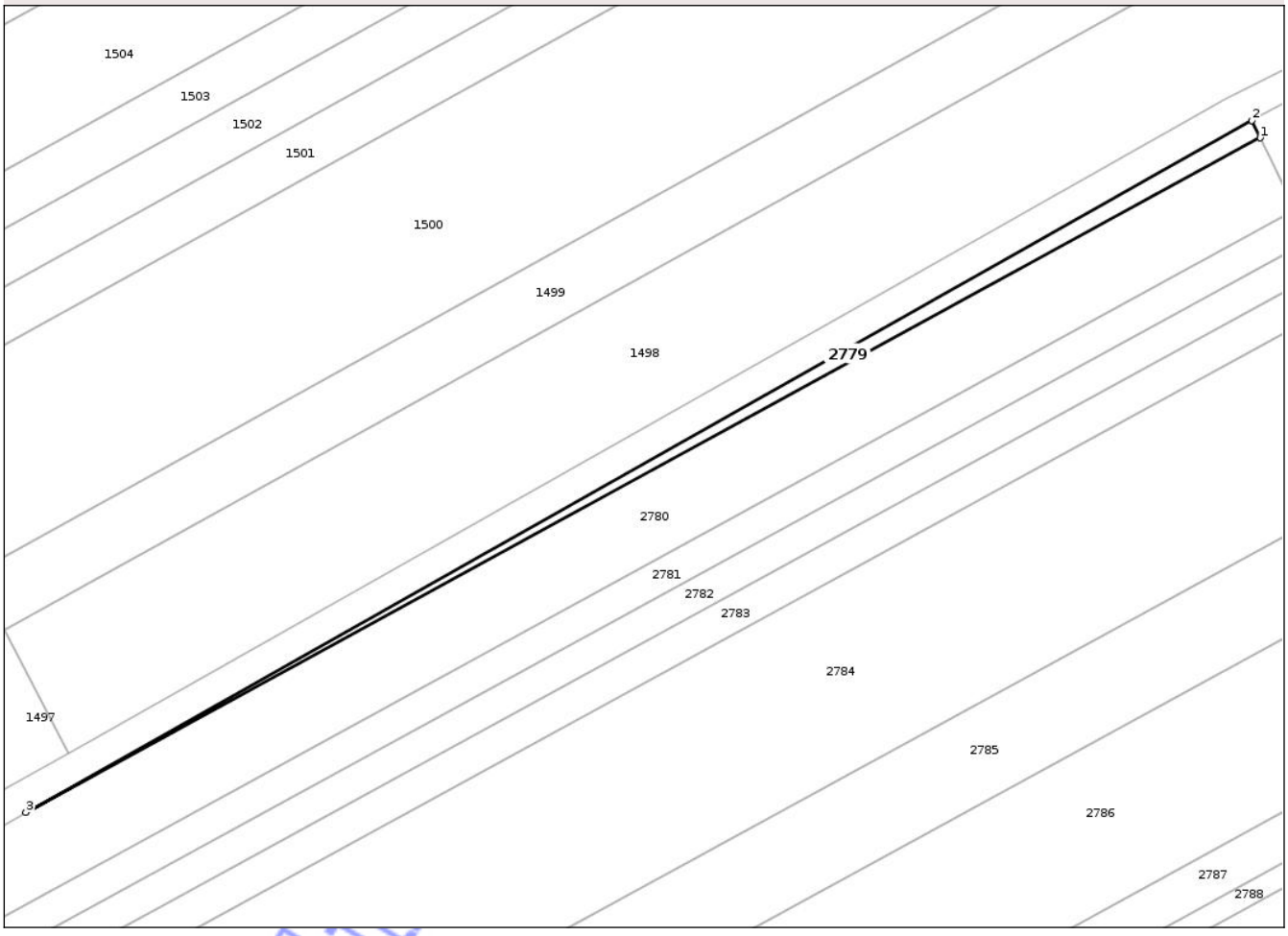

Date referitoare la teren

Crt	Categorie folosinţă	Intra vilan	Suprafaţa (mp)	Tarla	Parcelă	Nr. topo	Observaţii / Referinţe
1	arabil	NU	261	1	114	-	

Lungime Segmente
1) Valorile lungimilor segmentelor sunt obţinute din proiecţie în plan.

Punct început	X / Y	Punct sfârşit	X / Y	Lungime segment (** (m)
1	500.675,438 294.639,694	2	500.674,277 294.642,103	2.674
2	500.674,277 294.642,103	3	500.503,691 294.545,921	195.833
3	500.503,691 294.545,921	1	500.675,438 294.639,694	195.679

**** Lungimile segmentelor sunt determinate în planul de proiecţie Stereo 70 şi sunt rotunjite la 1 milimetru.**
***** Distanţa dintre puncte este formată din segmente cumulate ce sunt mai mici decât valoarea 1 milimetru.**

Document care conţine date cu caracter personal, protejat de prevederile Regulamentului (UE) nr. 679/2016 şi Legii 190/2018

DATE DESPRE IMOBILUL NR. 2780

Oficiul de Cadastru şi Publicitate Imobiliară TELEORMAN
Biroul de Cadastru şi Publicitate Imobiliară Alexandria

A. Partea I. Descrierea imobilului

TEREN Extravilan

Adresa: Jud. Teleorman

Nr. Crt	Nr cadastral Nr. topografic	Suprafaţa* (mp)	Observaţii / Referinţe
A1		6.425	Sector cadastral:6 Teren neimprejmuit;

B. Partea II. Proprietari şi acte

Inscrieri privitoare la dreptul de proprietate şi alte drepturi reale		Referinţe
/		
Act Administrativ nr. 1396, din 06/04/1992 emis de PRIMĂRIA COMUNEI DRĂGĂNEȘTI DE VEDE (HOTĂRÂREA NR.361 DIN DATA DE 28.08.1991 EMISĂ DE PREFECTURA JUDEȚULUI TELEORMAN);		
B1	Inscrierea provizorie, drept de PROPRIETATE, dobandit prin Lege, cota actuala 1/1	A1
	1) **BABOI D FLOREA**, LIPSĂ CNP	

C. Partea III. SARCINI .

Inscrieri privind dezmembramintele dreptului de proprietate, drepturi reale de garanţie şi sarcini	Referinţe
NU SUNT	

Neutilizabil în circuitul civil

Anexa Nr. 1 La Partea I

Teren

Nr cadastral	Suprafaţa (mp)*	Observaţii / Referinţe
	6.425	

* Suprafaţa este determinată in planul de proiecţie Stereo 70.

DETALII LINIARE IMOBIL

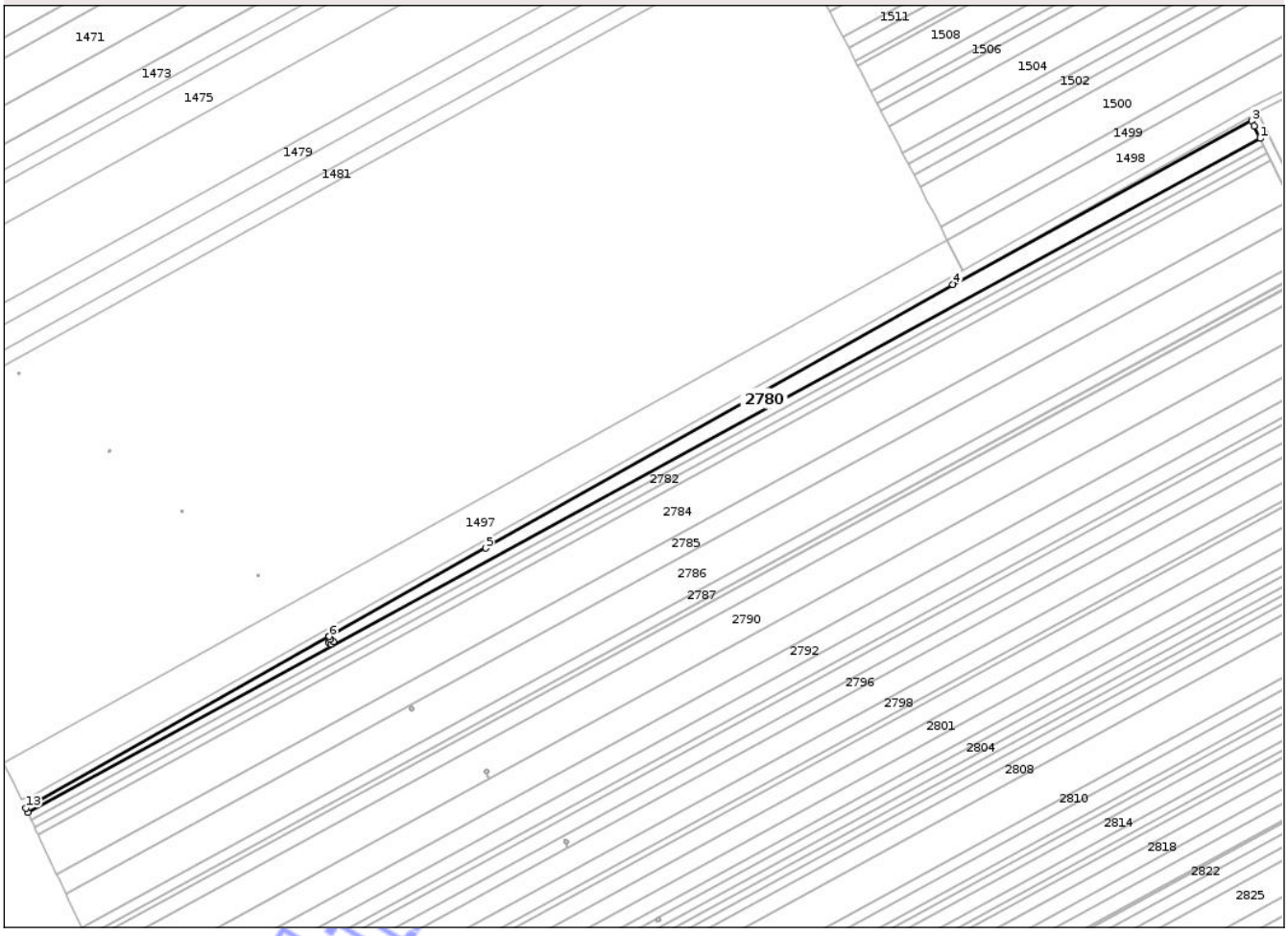

Date referitoare la teren

Crt	Categorie folosinţă	Intra vilan	Suprafaţa (mp)	Tarla	Parcelă	Nr. topo	Observaţii / Referinţe
1	arabil	NU	6.425	1	113	-	IMOBIL TRAVERSAT DE LIMITA UAT

Lungime Segmente
1) Valorile lungimilor segmentelor sunt obţinute din proiecţie în plan.

Punct început	X / Y	Punct sfârşit	X / Y	Lungime segment (** (m)
1	500.680,281 294.629,643	2	500.676,83 294.636,804	7.949
2	500.676,83 294.636,804	3	500.675,438 294.639,694	3.208
3	500.675,438 294.639,694	4	500.503,691 294.545,921	195.679
4	500.503,691 294.545,921	5	500.235,418 294.394,662	307.977
5	500.235,418 294.394,662	6	500.145,502 294.343,965	103.223

Document care conţine date cu caracter personal, protejat de prevederile Regulamentului (UE) nr. 679/2016 şi Legii 190/2018

Punct început	X / Y	Punct sfârşit	X / Y	Lungime segment (** (m)
6	500.145,502 294.343,965	7	500.146,41 294.342,311	1.887
7	500.146,41 294.342,311	8	500.147,941 294.341,025	1.999
8	500.147,941 294.341,025	9	500.146,655 294.339,494	1.999
9	500.146,655 294.339,494	10	500.145,123 294.340,78	2.0
10	500.145,123 294.340,78	11	500.146,396 294.342,295	1.979
11	500.146,396 294.342,295	12	500.145,485 294.343,955	1.894
12	500.145,485 294.343,955	13	499.971,39 294.245,661	199.927
13	499.971,39 294.245,661	14	499.972,548 294.243,225	2.697
14	499.972,548 294.243,225	1	500.680,281 294.629,643	806.353

**** Lungimile segmentelor sunt determinate în planul de proiecţie Stereo 70 şi sunt rotunjite la 1 milimetru.**
***** Distanţa dintre puncte este formată din segmente cumulate ce sunt mai mici decât valoarea 1 milimetru.**

Neutilizabil in circuitul civil

DATE DESPRE IMOBILUL NR. 2781

Oficiul de Cadastru şi Publicitate Imobiliară TELEORMAN
Biroul de Cadastru şi Publicitate Imobiliară Alexandria

A. Partea I. Descrierea imobilului

TEREN Extravilan

Adresa: Jud. Teleorman

Nr. Crt	Nr cadastral Nr. topografic	Suprafaţa* (mp)	Observaţii / Referinţe
A1		3.770	Sector cadastral:6 Teren neimprejmuit;

B. Partea II. Proprietari şi acte

Inscrieri privitoare la dreptul de proprietate şi alte drepturi reale		Referinţe
/		
Act Administrativ nr. 1275, din 04/03/1912 emis de PRIMĂRIA COMUNEI DRĂGĂNEȘTI DE VEDE (HOTĂRÂREA NR.361 DIN DATA DE 28.08.1991 EMISĂ DE PREFECTURA JUDEȚULUI TELEORMAN);		
B1	Inscrierea provizorie, drept de PROPRIETATE, dobandit prin Lege, cota actuala 1/1	A1
	1) **NICOLESCU A GRIGORE**, LIPSĂ CNP 2) **NICOLESCU A VERGINIA**, LIPSĂ CNP	

C. Partea III. SARCINI .

Inscrieri privind dezmembramintele dreptului de proprietate, drepturi reale de garanţie şi sarcini	Referinţe
NU SUNT	

Neutilizabil în circuitul civil

Anexa Nr. 1 La Partea I

Teren

Nr cadastral	Suprafaţa (mp)*	Observaţii / Referinţe
	3.770	

* Suprafaţa este determinată in planul de proiecţie Stereo 70.

DETALII LINIARE IMOBIL

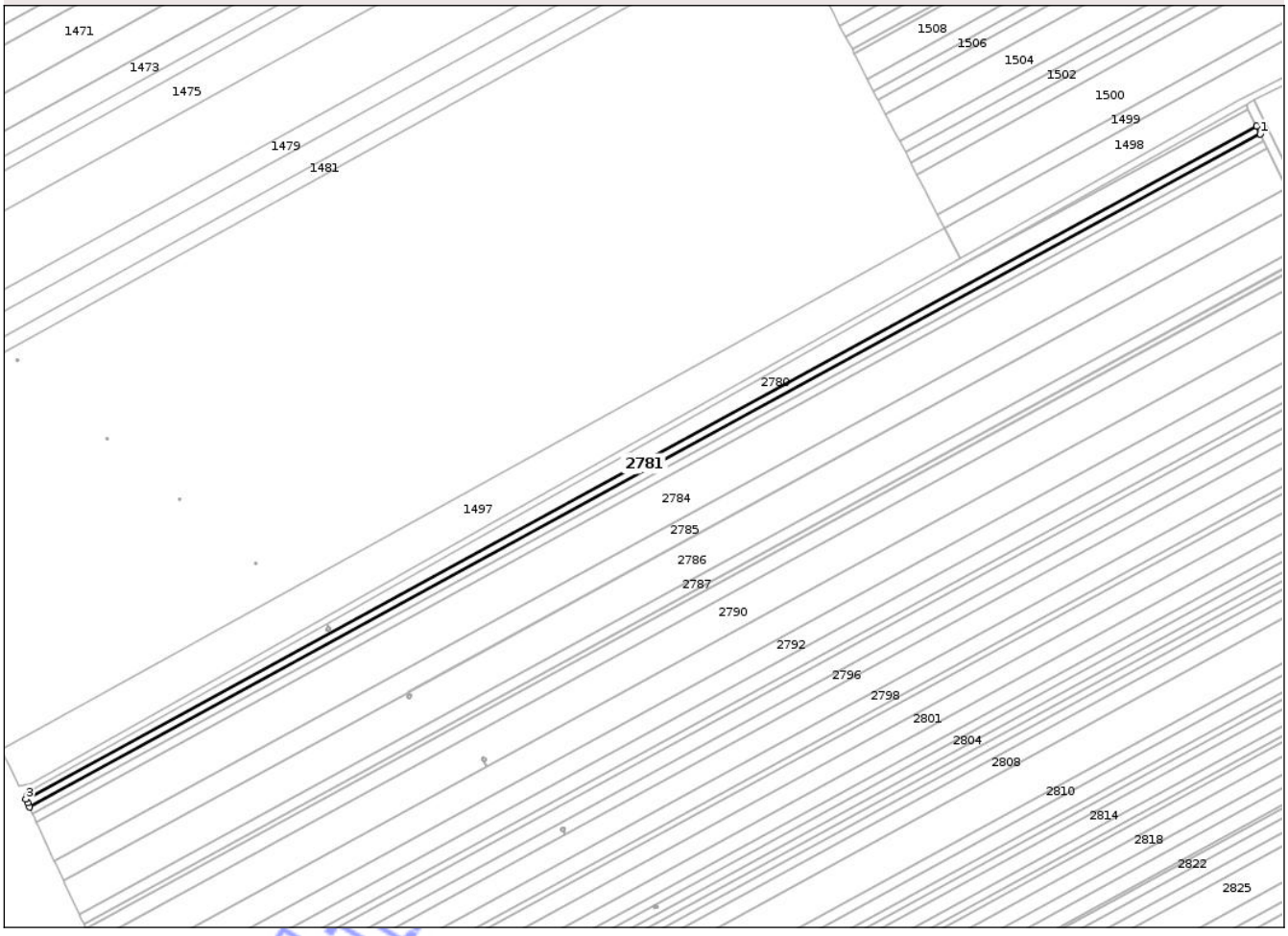

Date referitoare la teren

Crt	Categorie folosinţă	Intra vilan	Suprafaţa (mp)	Tarla	Parcelă	Nr. topo	Observaţii / Referinţe
1	arabil	NU	3.770	1	112	-	IMOBIL TRAVERSAT DE LIMITA UAT

Lungime Segmente
1) Valorile lungimilor segmentelor sunt obţinute din proiecţie în plan.

Punct început	X / Y	Punct sfârşit	X / Y	Lungime segment (** (m)
1	500.682,312 294.625,425	2	500.680,281 294.629,643	4.682
2	500.680,281 294.629,643	3	499.972,548 294.243,225	806.353
3	499.972,548 294.243,225	4	499.973,546 294.241,125	2.325
4	499.973,546 294.241,125	5	499.974,538 294.238,986	2.358
5	499.974,538 294.238,986	1	500.682,312 294.625,425	806.399

Document care conţine date cu caracter personal, protejat de prevederile Regulamentului (UE) nr. 679/2016 şi Legii 190/2018

**** Lungimile segmentelor sunt determinate în planul de proiecţie Stereo 70 şi sunt rotunjite la 1 milimetru.**
***** Distanţa dintre puncte este formată din segmente cumulate ce sunt mai mici decât valoarea 1 milimetru.**

Neutilizabil in circuitul civil

DATE DESPRE IMOBILUL NR. 2782

Oficiul de Cadastru şi Publicitate Imobiliară TELEORMAN
Biroul de Cadastru şi Publicitate Imobiliară Alexandria

A. Partea I. Descrierea imobilului

TEREN Extravilan

Adresa: Jud. Teleorman

Nr. Crt	Nr cadastral Nr. topografic	Suprafaţa* (mp)	Observaţii / Referinţe
A1		3.700	Sector cadastral:6 Teren neimprejmuit;

B. Partea II. Proprietari şi acte

Inscrieri privitoare la dreptul de proprietate şi alte drepturi reale		Referinţe
/		
Act Administrativ nr. 1671, din 16/06/1997 emis de PRIMĂRIA COMUNEI DRĂGĂNEȘTI DE VEDE (HOTĂRÂREA NR.361 DIN DATA DE 28.08.1991 EMISĂ DE PREFECTURA JUDEȚULUI TELEORMAN);		
B1	Inscrierea provizorie, drept de PROPRIETATE, dobandit prin Lege, cota actuala 1/1	A1
	1) **VASILE ANGHELINA**	

C. Partea III. SARCINI .

Inscrieri privind dezmembramintele dreptului de proprietate, drepturi reale de garanţie şi sarcini	Referinţe
NU SUNT	

Neutilizabil în circuitul civil

Anexa Nr. 1 La Partea I

Teren

Nr cadastral	Suprafaţa (mp)*	Observaţii / Referinţe
	3.700	

* Suprafaţa este determinată in planul de proiecţie Stereo 70.

DETALII LINIARE IMOBIL

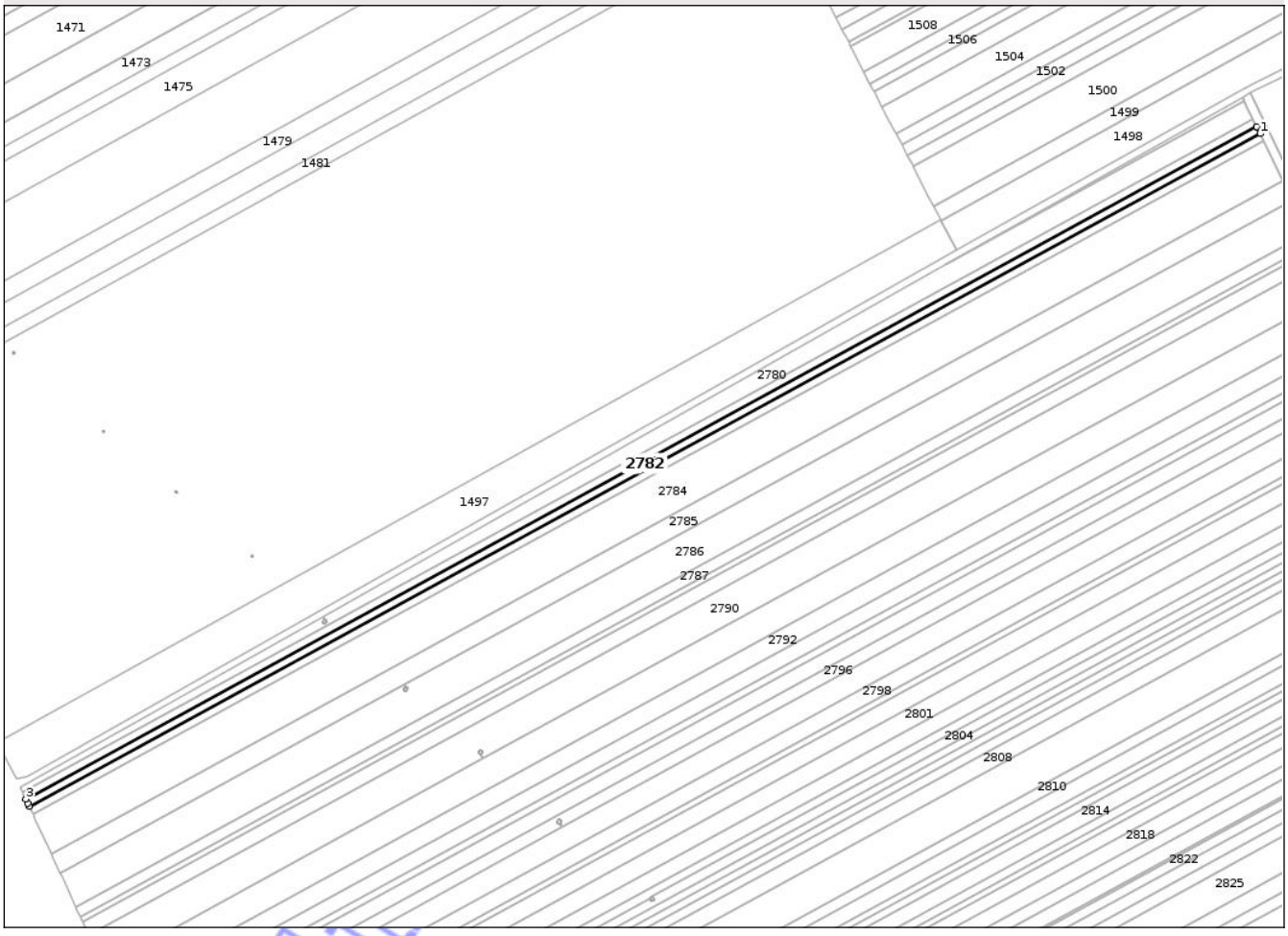

Date referitoare la teren

Crt	Categorie folosinţă	Intra vilan	Suprafaţa (mp)	Tarla	Parcelă	Nr. topo	Observaţii / Referinţe
1	arabil	NU	3.700	1	111	-	IMOBIL TRAVERSAT DE LIMITA UAT

Lungime Segmente
1) Valorile lungimilor segmentelor sunt obţinute din proiecţie în plan.

Punct început	X / Y	Punct sfârşit	X / Y	Lungime segment (** (m)
1	500.684,306 294.621,286	2	500.682,312 294.625,425	4.594
2	500.682,312 294.625,425	3	499.974,538 294.238,986	806.399
3	499.974,538 294.238,986	4	499.975,517 294.236,875	2.327
4	499.975,517 294.236,875	5	499.976,473 294.234,815	2.271
5	499.976,473 294.234,815	1	500.684,306 294.621,286	806.466

Document care conţine date cu caracter personal, protejat de prevederile Regulamentului (UE) nr. 679/2016 şi Legii 190/2018

**** Lungimile segmentelor sunt determinate în planul de proiecţie Stereo 70 şi sunt rotunjite la 1 milimetru.**
***** Distanţa dintre puncte este formată din segmente cumulate ce sunt mai mici decât valoarea 1 milimetru.**

Neutilizabil in circuitul civil

DATE DESPRE IMOBILUL NR. 2783

Oficiul de Cadastru şi Publicitate Imobiliară TELEORMAN
Biroul de Cadastru şi Publicitate Imobiliară Alexandria

A. Partea I. Descrierea imobilului

TEREN Extravilan

Adresa: Jud. Teleorman

Nr. Crt	Nr cadastral Nr. topografic	Suprafaţa* (mp)	Observaţii / Referinţe
A1		4.000	Sector cadastral:6 Teren neimprejmuit;

B. Partea II. Proprietari şi acte

Inscrieri privitoare la dreptul de proprietate şi alte drepturi reale		Referinţe
/		
Act Administrativ nr. 1702, din 03/08/2015 emis de PRIMĂRIA COMUNEI DRĂGĂNEȘTI DE VEDE (HOTĂRÂREA NR.361 DIN DATA DE 28.08.1991 EMISĂ DE PREFECTURA JUDEȚULUI TELEORMAN);		
B1	Inscrierea provizorie, drept de PROPRIETATE, dobandit prin Lege, cota actuala 1/1	A1
	1) **PEREANU ION**, LIPSĂ CNP	

C. Partea III. SARCINI .

Inscrieri privind dezmembramintele dreptului de proprietate, drepturi reale de garanţie şi sarcini	Referinţe
NU SUNT	

Neutilizabil în circuitul civil

Anexa Nr. 1 La Partea I

Teren

Nr cadastral	Suprafaţa (mp)*	Observaţii / Referinţe
	4.000	

* Suprafaţa este determinată in planul de proiecţie Stereo 70.

DETALII LINIARE IMOBIL

Date referitoare la teren

Crt	Categorie folosinţă	Intra vilan	Suprafaţa (mp)	Tarla	Parcelă	Nr. topo	Observaţii / Referinţe
1	arabil	NU	4.000	1	110	-	IMOBIL TRAVERSAT DE LIMITA UAT

Lungime Segmente
1) Valorile lungimilor segmentelor sunt obţinute din proiecţie în plan.

Punct început	X / Y	Punct sfârşit	X / Y	Lungime segment (** (m)
1	500.686,462 294.616,813	2	500.684,306 294.621,286	4.965
2	500.684,306 294.621,286	3	499.976,473 294.234,815	806.466
3	499.976,473 294.234,815	4	499.977,453 294.232,704	2.327
4	499.977,453 294.232,704	5	499.978,565 294.230,306	2.643
5	499.978,565 294.230,306	1	500.686,462 294.616,813	806.539

Document care conţine date cu caracter personal, protejat de prevederile Regulamentului (UE) nr. 679/2016 şi Legii 190/2018

**** Lungimile segmentelor sunt determinate în planul de proiecţie Stereo 70 şi sunt rotunjite la 1 milimetru.**
***** Distanţa dintre puncte este formată din segmente cumulate ce sunt mai mici decât valoarea 1 milimetru.**

Neutilizabil in circuitul civil

DATE DESPRE IMOBILUL NR. 2784

Oficiul de Cadastru şi Publicitate Imobiliară TELEORMAN
Biroul de Cadastru şi Publicitate Imobiliară Alexandria

A. Partea I. Descrierea imobilului

TEREN Extravilan

Adresa: Jud. Teleorman

Nr. Crt	Nr cadastral Nr. topografic	Suprafaţa* (mp)	Observaţii / Referinţe
A1		20.000	Sector cadastral:6 Teren neimprejmuit;

B. Partea II. Proprietari şi acte

Inscrieri privitoare la dreptul de proprietate şi alte drepturi reale		Referinţe
/		
Act Administrativ nr. 1703, din 03/08/2015 emis de PRIMĂRIA COMUNEI DRĂGĂNEȘTI DE VEDE (HOTĂRÂREA NR.361 DIN DATA DE 28.08.1991 EMISĂ DE PREFECTURA JUDEȚULUI TELEORMAN);		
B1	Inscrierea provizorie, drept de PROPRIETATE, dobandit prin Lege, cota actuala 1/1	A1
	1) **PAROHIA DRĂGĂNEȘTI DE VEDE**, CIF:9999999999999, LIPSĂ CUI	

C. Partea III. SARCINI .

Inscrieri privind dezmembramintele dreptului de proprietate, drepturi reale de garanţie şi sarcini	Referinţe
NU SUNT	

Neutilizabil în circuitul civil

Anexa Nr. 1 La Partea I

Teren

Nr cadastral	Suprafaţa (mp)*	Observaţii / Referinţe
	20.000	

* Suprafaţa este determinată in planul de proiecţie Stereo 70.

DETALII LINIARE IMOBIL



Date referitoare la teren

Crt	Categorie folosinţă	Intra vilan	Suprafaţa (mp)	Tarla	Parcelă	Nr. topo	Observaţii / Referinţe
1	arabil	NU	20.000	1	109	-	IMOBIL TRAVERSAT DE LIMITA UAT

Lungime Segmente
1) Valorile lungimilor segmentelor sunt obţinute din proiecţie în plan.

Punct început	X / Y	Punct sfârşit	X / Y	Lungime segment (** (m)
1	500.697,236 294.594,449	2	500.686,462 294.616,813	24.824
2	500.686,462 294.616,813	3	499.978,565 294.230,306	806.539
3	499.978,565 294.230,306	4	499.979,544 294.228,196	2.326
4	499.979,544 294.228,196	5	499.989,022 294.207,769	22.519
5	499.989,022 294.207,769	1	500.697,236 294.594,449	806.901

Document care conţine date cu caracter personal, protejat de prevederile Regulamentului (UE) nr. 679/2016 şi Legii 190/2018

**** Lungimile segmentelor sunt determinate în planul de proiecţie Stereo 70 şi sunt rotunjite la 1 milimetru.**
***** Distanţa dintre puncte este formată din segmente cumulate ce sunt mai mici decât valoarea 1 milimetru.**

Neutilizabil in circuitul civil

DATE DESPRE IMOBILUL NR. 2785

Oficiul de Cadastru şi Publicitate Imobiliară TELEORMAN
Biroul de Cadastru şi Publicitate Imobiliară Alexandria

A. Partea I. Descrierea imobilului

TEREN Extravilan

Adresa: Jud. Teleorman

Nr. Crt	Nr cadastral Nr. topografic	Suprafaţa* (mp)	Observaţii / Referinţe
A1		10.000	Sector cadastral:6 Teren neimprejmuit;

B. Partea II. Proprietari şi acte

Inscrieri privitoare la dreptul de proprietate şi alte drepturi reale		Referinţe
/		
Act Administrativ nr. 1701, din 03/08/2015 emis de PRIMĂRIA COMUNEI DRĂGĂNEȘTI DE VEDE (HOTĂRÂREA NR.361 DIN DATA DE 28.08.1991 EMISĂ DE PREFECTURA JUDEȚULUI TELEORMAN; CERTIFICAT DE DECES NR. 126317 DIN DATA DE 02.11.2007 ELIBERAT DE PRIMĂRIA DRĂGĂNEȘTI DE VEDE);		
B1	Inscrierea provizorie, drept de PROPRIETATE, dobandit prin Lege, cota actuala 1/1	A1
	1) **RĂȘICĂ PETRE**, DECEDAT DEFUNCT:Da	

C. Partea III. SARCINI .

Inscrieri privind dezmembramintele dreptului de proprietate, drepturi reale de garanţie şi sarcini	Referinţe
NU SUNT	

Neutilizabil în circuitul civil

Anexa Nr. 1 La Partea I

Teren

Nr cadastral	Suprafaţa (mp)*	Observaţii / Referinţe
	10.000	

* Suprafaţa este determinată in planul de proiecţie Stereo 70.

DETALII LINIARE IMOBIL

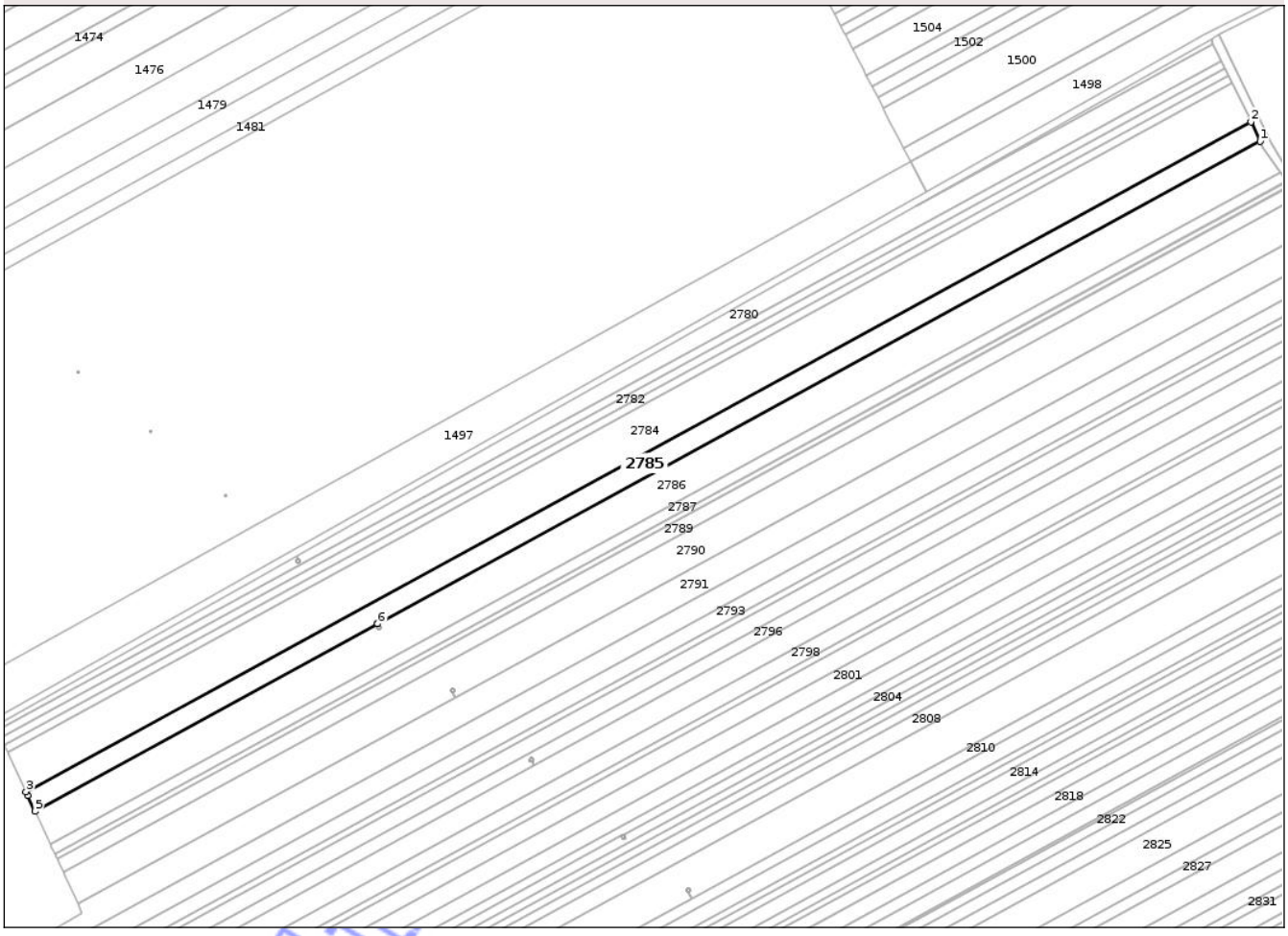

Date referitoare la teren

Crt	Categorie folosinţă	Intra vilan	Suprafaţa (mp)	Tarla	Parcelă	Nr. topo	Observaţii / Referinţe
1	arabil	NU	10.000	1	108	-	IMOBIL TRAVERSAT DE LIMITA UAT

Lungime Segmente
1) Valorile lungimilor segmentelor sunt obţinute din proiecţie în plan.

Punct început	X / Y	Punct sfârşit	X / Y	Lungime segment (** (m)
1	500.702,621 294.583,271	2	500.697,236 294.594,449	12.407
2	500.697,236 294.594,449	3	499.989,022 294.207,769	806.901
3	499.989,022 294.207,769	4	499.990,001 294.205,659	2.326
4	499.990,001 294.205,659	5	499.994,248 294.196,504	10.092
5	499.994,248 294.196,504	6	500.192,383 294.304,684	225.744

Document care conţine date cu caracter personal, protejat de prevederile Regulamentului (UE) nr. 679/2016 şi Legii 190/2018

Punct început	X / Y	Punct sfârşit	X / Y	Lungime segment (** (m)
6	500.192,383 294.304,684	7	500.192,401 294.304,694	0.021
7	500.192,401 294.304,694	1	500.702,621 294.583,271	581.317

** Lungimile segmentelor sunt determinate în planul de proiecţie Stereo 70 şi sunt rotunjite la 1 milimetru.
*** Distanţa dintre puncte este formată din segmente cumulate ce sunt mai mici decât valoarea 1 milimetru.

Neutilizabil in circuitul civil

DATE DESPRE IMOBILUL NR. 2786

Oficiul de Cadastru şi Publicitate Imobiliară TELEORMAN
Biroul de Cadastru şi Publicitate Imobiliară Alexandria

A. Partea I. Descrierea imobilului

Nr. CF vechi:171
Nr. cadastral vechi:240

TEREN Extravilan

Adresa: Jud. Teleorman

Nr. Crt	Nr cadastral Nr. topografic	Suprafaţa* (mp)	Observaţii / Referinţe
A1	20031	Din acte: 17.000 Masurata: 17.131	Sector cadastral:6 Teren neimprejmuit;

B. Partea II. Proprietari şi acte

Inscrieri privitoare la dreptul de proprietate şi alte drepturi reale		Referinţe
12210 / 19/05/2011		
Act Notarial nr. CONTRACT DE VANZARE CUMPARARE AUT. NR. 954, din 19/05/2011 emis de BNP DRAGHICI NICOLETA;		
B3	Intabulare, drept de PROPRIETATEcu titlu de drept cumparare, dobandit prin Conventie, cota actuala 1/1, cota initiala 1/1	A1
	1) **MARIN ANDREEA-EMILIA INTREPRINDERE INDIVIDUALA**, CIF:9999999999999, cu sediul in comuna Draganesti de Vede, sat Vacaresti, jud. Teleorman	
4148 / 12/02/2013		
Hotarare Judecatoreasca nr. incheiere nr. 1427, din 12/06/2012 emis de JUDECATORIA ROSIORII DE VEDE;		
B5	se radiaza inscrierea de sub B4 privind notarea spre informare a actiuni civile din dosar nr. 2633/292/2011 - Judecatoria Rosiorii de Vede avand ca obiect anularea contractului de donatie aut. nr. 2500/2009, contractul de vanzare cumparare aut. nr. 954/2011 si a contractului de donatie aut. nr. 18/2000 emise de BNP NICOLETA DRAGHICI	A1
59384 / 05/12/2014		
Act Notarial nr. Contract de ipotecă imobiliară aut.2231, din 04/12/2014 emis de SPN Draguşin Mircea (Declaraţie aut. 2627 din 24.11.2014, emisă de BIN Nicoleta Drăghici);		
B7	Se notează interdicţiile de înstrăinare, grevare, închiriere, dezmembrare, comasare, restructurare, amenajare, construire şi demolare	A1
	1) **LIBRA INTERNET BANK SA PRIN SUCURSALA CRAIOVA**, CIF:8119644	
7184 / 02/03/2015		
Act Administrativ nr. CERERE, din 02/03/2015 emis de NP Dragusin Mircea (Dosar arhivă BCPI Alexandria nr 593484/2014 (Contract de ipotecă imobiliară aut nr 2231/04.12.2014 emis de SNP Drăguşin Mircea));		
B8	Se noteaza interdictia de arendare	A1
	1) **LIBRA INTERNET BANK SA PRIN SUCURSALA CRAIOVA**, CIF:8119644	
28956 / 15/03/2017		
Act Notarial nr. Contract de ipoteca imobiliara aut. nr. 382, din 13/03/2017 emis de NP Dragusin Danut Florin;		
B9	Se notează interdicţiile de înstrăinare, grevare, închiriere, arendare, dezmembrare, comasare, restructurare şi construire	A1
	1) **LIBRA INTERNET BANK SA PRIN SUCURSALA CRAIOVA**, CIF:8119644	

C. Partea III. SARCINI

Inscrieri privind dezmembramintele dreptului de proprietate, drepturi reale de garanţie şi sarcini		Referinţe
59384 / 05/12/2014		
Act Notarial nr. Contract de ipotecă imobiliară aut.2231, din 04/12/2014 emis de SPN Draguşin Mircea (Declaraţie aut. 2627 din 24.11.2014, emisă de BIN Nicoleta Drăghici);		
C2	Se radiază sarcinile de sub CIII1 şi de sub BII6-Ipoteca nr.33435 din 24.10.2013 şi Interdicţiile aferente acesteia	A1
C3	Intabulare, drept de IPOTECA, Valoare:240000 RONşi celelalte obligaţii de plată aferente creditului, dobandit prin Conventie, cota actuala 1/1	A1
	1) **LIBRA INTERNET BANK SA PRIN SUCURSALA CRAIOVA**, CIF:8119644	
28956 / 15/03/2017		
Act Notarial nr. Contract de ipoteca imobiliara aut. nr. 382, din 13/03/2017 emis de NP Dragusin Danut Florin;		

Neautentificat în circuitul civil

Inscrieri privind dezmembramintele dreptului de proprietate, drepturi reale de garanţie şi sarcini		Referinţe
C4	Intabulare, drept de IPOTECA, Valoare:150000 RON, precum și celelalte obligații de plată aferente creditului, dobandit prin Conventie, cota actuala 1/1	A1
	1) **LIBRA INTERNET BANK SA PRIN SUCURSALA CRAIOVA**, CIF:8119644	

Neutilizabil in circuitul civil

Anexa Nr. 1 La Partea I

Teren

Nr cadastral	Suprafaţa (mp)*	Observaţii / Referinţe
20031	Din acte: 17.000 Masurata: 17.131	

* Suprafaţa este determinată in planul de proiecţie Stereo 70.

DETALII LINIARE IMOBIL

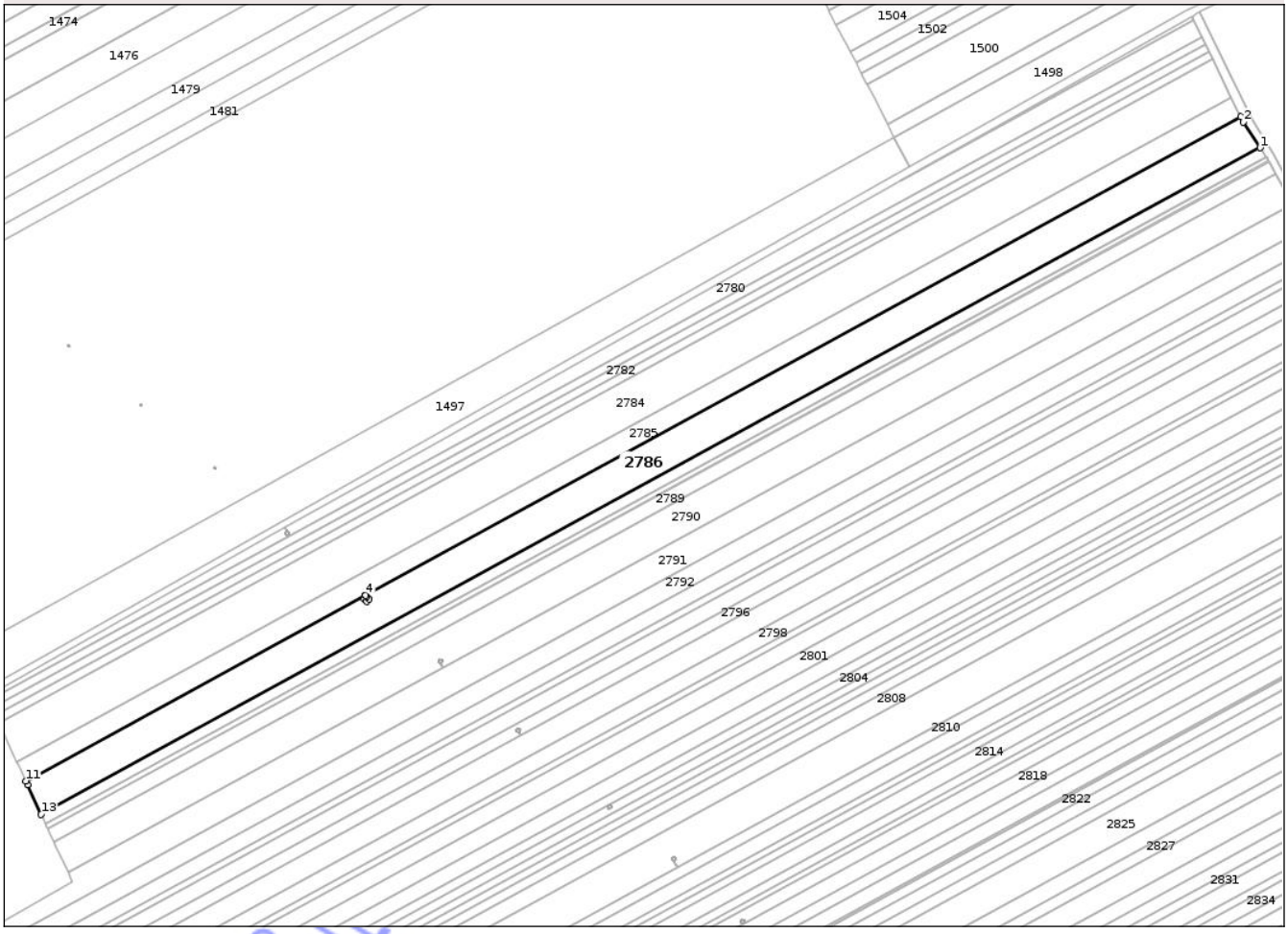

Date referitoare la teren

Crt	Categorie folosinţă	Intra vilan	Suprafaţa (mp)	Tarla	Parcelă	Nr. topo	Observaţii / Referinţe
1	arabil	NU	17.131	1	107	-	IMOBIL TRAVERSAT DE LIMITA UAT

Lungime Segmente
1) Valorile lungimilor segmentelor sunt obţinute din proiecţie în plan.

Punct început	X / Y	Punct sfârşit	X / Y	Lungime segment (** (m)
1	500.714,041 294.565,353	2	500.704,087 294.580,229	17.899
2	500.704,087 294.580,229	3	500.702,621 294.583,271	3.377
3	500.702,621 294.583,271	4	500.192,401 294.304,694	581.317
4	500.192,401 294.304,694	5	500.192,834 294.303,899	0.905

Document care conţine date cu caracter personal, protejat de prevederile Regulamentului (UE) nr. 679/2016 şi Legii 190/2018

Punct început	X / Y	Punct sfârşit	X / Y	Lungime segment (** (m)
5	500.192,834 294.303,899	6	500.194,366 294.302,613	2.0
6	500.194,366 294.302,613	7	500.193,08 294.301,081	2.0
7	500.193,08 294.301,081	8	500.191,548 294.302,368	2.001
8	500.191,548 294.302,368	9	500.192,821 294.303,883	1.979
9	500.192,821 294.303,883	10	500.192,383 294.304,684	0.913
10	500.192,383 294.304,684	11	499.994,248 294.196,504	225.744
11	499.994,248 294.196,504	12	499.995,228 294.194,392	2.328
12	499.995,228 294.194,392	13	500.003,189 294.177,233	18.916
13	500.003,189 294.177,233	1	500.714,041 294.565,353	809.906

**** Lungimile segmentelor sunt determinate în planul de proiecţie Stereo 70 şi sunt rotunjite la 1 milimetru.**
***** Distanţa dintre puncte este formată din segmente cumulate ce sunt mai mici decât valoarea 1 milimetru.**

Neutilizabil in circuitul civil

DATE DESPRE IMOBILUL NR. 2787

Oficiul de Cadastru şi Publicitate Imobiliară TELEORMAN
Biroul de Cadastru şi Publicitate Imobiliară Alexandria

A. Partea I. Descrierea imobilului

TEREN Extravilan

Adresa: Jud. Teleorman

Nr. Crt	Nr cadastral Nr. topografic	Suprafaţa* (mp)	Observaţii / Referinţe
A1	20453	5.000	Sector cadastral:6 Teren neimprejmuit;

B. Partea II. Proprietari şi acte

Inscrieri privitoare la dreptul de proprietate şi alte drepturi reale		Referinţe
31344 / 30/03/2017		
Act Notarial nr. contract de vanzare aut. nr. 489, din 29/03/2017 emis de BIN Draghici Nicoleta;		
B3	Intabulare, drept de PROPRIETATEbun comun cu titlu de cumparare, dobandit prin Conventie, cota actuala 1/1, cota initiala 1/1	A1
	1) **COJOCARU LUCICA** 2) **COJOCARU CĂTĂLIN CONSTANTIN**	

C. Partea III. SARCINI .

Inscrieri privind dezmembramintele dreptului de proprietate, drepturi reale de garanţie şi sarcini	Referinţe
NU SUNT	

Neutilizabil în circuitul civil

Anexa Nr. 1 La Partea I

Teren

Nr cadastral	Suprafaţa (mp)*	Observaţii / Referinţe
20453	5.000	

* Suprafaţa este determinată in planul de proiecţie Stereo 70.

DETALII LINIARE IMOBIL

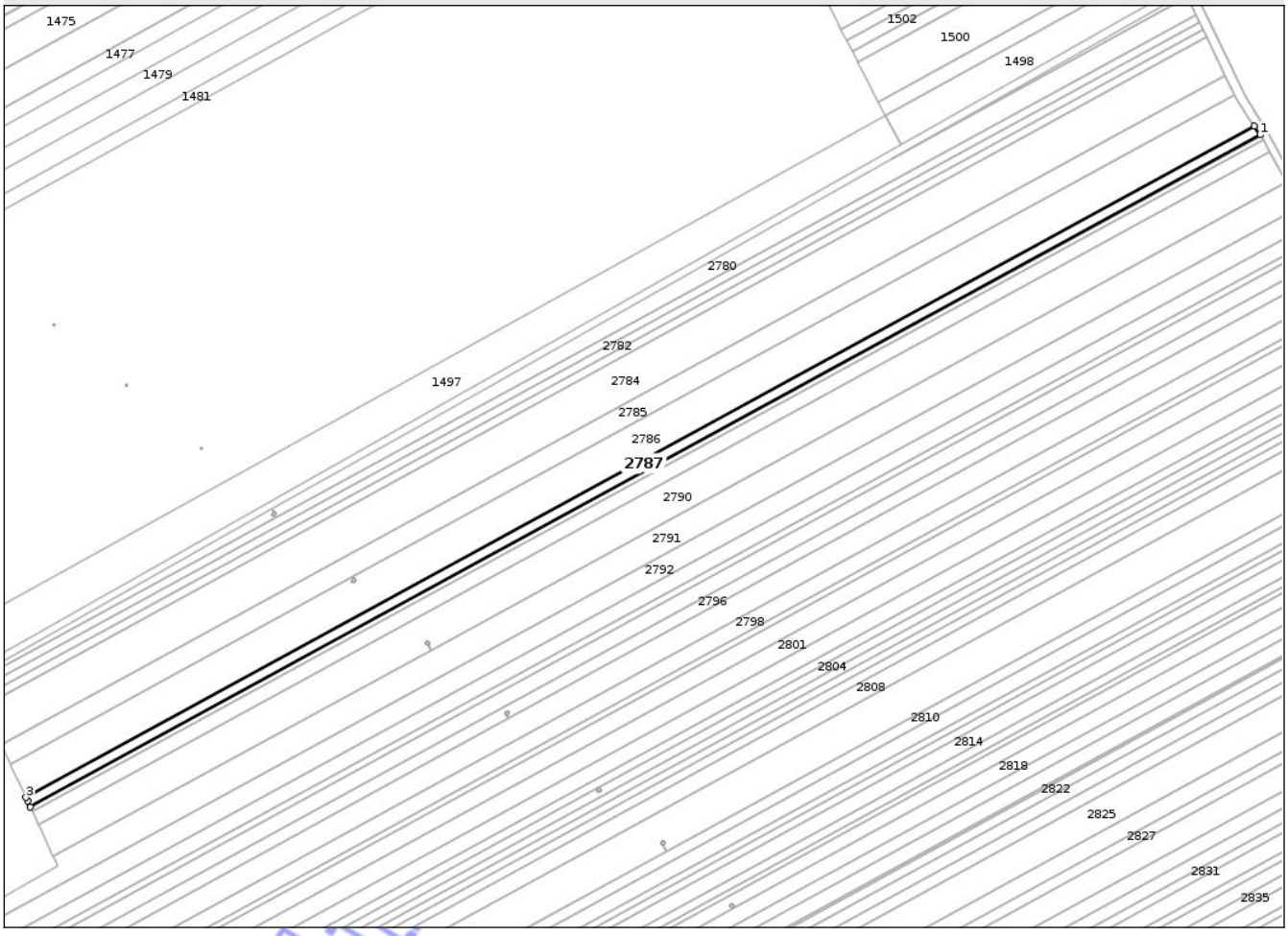

Date referitoare la teren

Crt	Categorie folosinţă	Intra vilan	Suprafaţa (mp)	Tarla	Parcelă	Nr. topo	Observaţii / Referinţe
1	arabil	NU	5.000	1	106	-	IDENTIC CU PARCELA 103; IMOBIL TRAVERSAT DE LIMITA UAT

Lungime Segmente

1) Valorile lungimilor segmentelor sunt obţinute din proiecţie în plan.

Punct început	X / Y	Punct sfârşit	X / Y	Lungime segment (** (m)
1	500.717,486 294.560,204	2	500.714,041 294.565,353	6.195
2	500.714,041 294.565,353	3	500.003,189 294.177,233	809.906
3	500.003,189 294.177,233	4	500.004,099 294.175,272	2.162
4	500.004,099 294.175,272	5	500.005,791 294.171,624	4.021
5	500.005,791 294.171,624	1	500.717,486 294.560,204	810.866

Document care conţine date cu caracter personal, protejat de prevederile Regulamentului (UE) nr. 679/2016 şi Legii 190/2018

**** Lungimile segmentelor sunt determinate în planul de proiecţie Stereo 70 şi sunt rotunjite la 1 milimetru.**
***** Distanţa dintre puncte este formată din segmente cumulate ce sunt mai mici decât valoarea 1 milimetru.**

Neutilizabil in circuitul civil

DATE DESPRE IMOBILUL NR. 2788

Oficiul de Cadastru şi Publicitate Imobiliară TELEORMAN
Biroul de Cadastru şi Publicitate Imobiliară Alexandria

A. Partea I. Descrierea imobilului

TEREN Extravilan

Adresa: Jud. Teleorman

Nr. Crt	Nr cadastral Nr. topografic	Suprafaţa* (mp)	Observaţii / Referinţe
A1		2.500	Sector cadastral:6 Teren neimprejmuit;

B. Partea II. Proprietari şi acte

Inscrieri privitoare la dreptul de proprietate şi alte drepturi reale		Referinţe
/		
Hotarare Judecatoreasca nr. 456, din 18/02/2013 emis de JUDECĂTORIA ROȘIORII DE VEDE JUDEȚUL TELEORMAN (TITLUL DE PROPRIETATE NR. 3400205 DIN DATA DE 01.01.1991 EMIS DE CJPSDDPAT TELEORMAN);		
B1	Intabulare, drept de PROPRIETATE cu titlu de cumpărare, bun propriu, dobandit prin Hotarare Judecatoreasca, cota actuala 1/1	A1
	1) **CERNEA VALENTIN**, LIPSĂ CNP	

C. Partea III. SARCINI .

Inscrieri privind dezmembramintele dreptului de proprietate, drepturi reale de garanţie şi sarcini	Referinţe
NU SUNT	

Neutilizabil în circuitul civil

Anexa Nr. 1 La Partea I

Teren

Nr cadastral	Suprafaţa (mp)*	Observaţii / Referinţe
	2.500	

* Suprafaţa este determinată in planul de proiecţie Stereo 70.

DETALII LINIARE IMOBIL

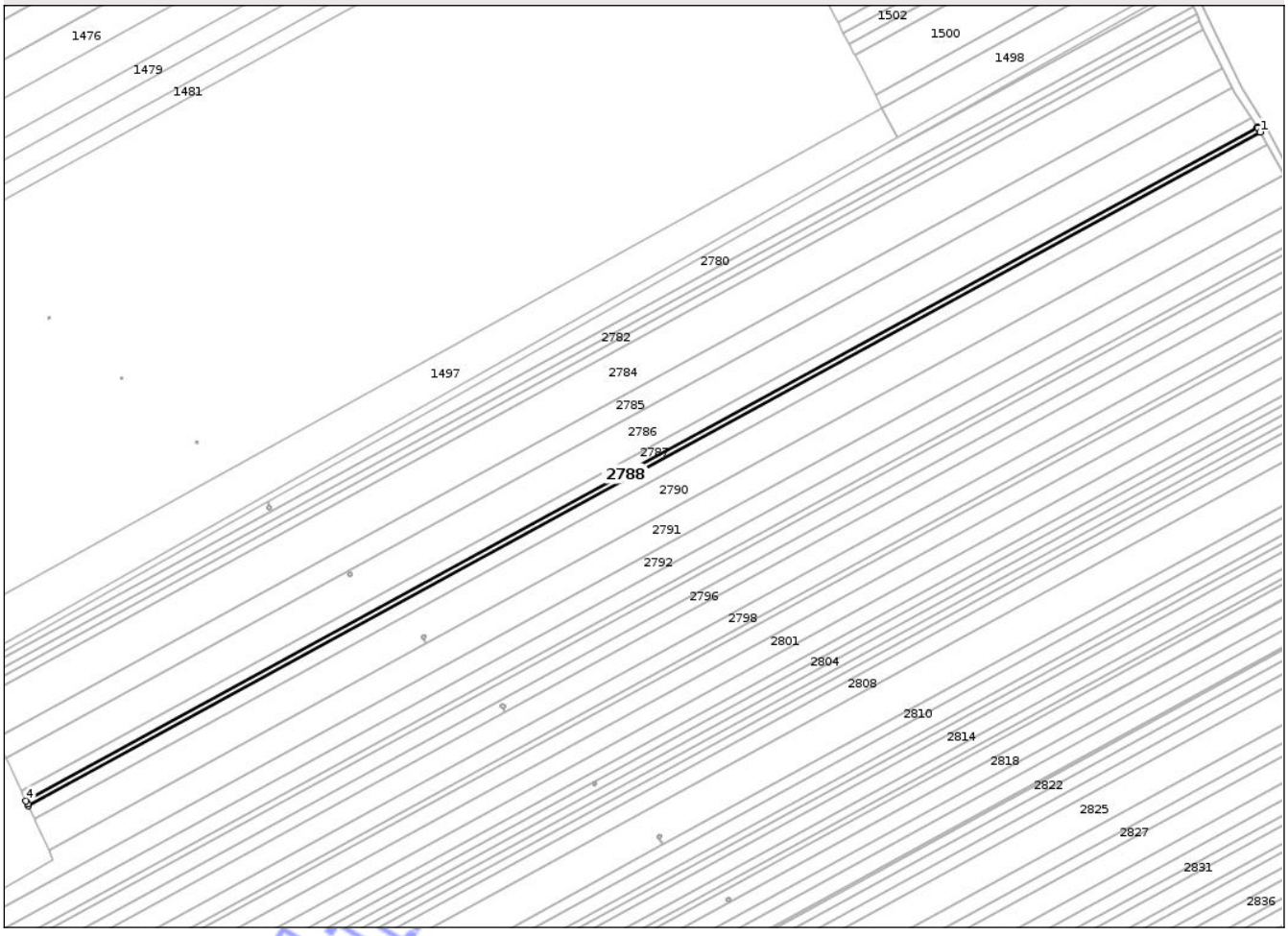

Date referitoare la teren

Crt	Categorie folosinţă	Intra vilan	Suprafaţa (mp)	Tarla	Parcelă	Nr. topo	Observaţii / Referinţe
1	arabil	NU	2.500	1	105	-	IMOBIL TRAVERSAT DE LIMITA UAT

Lungime Segmente
1) Valorile lungimilor segmentelor sunt obţinute din proiecţie în plan.

Punct început	X / Y	Punct sfârşit	X / Y	Lungime segment (** (m)
1	500.719,123 294.557,586	2	500.717,778 294.559,768	2.563
2	500.717,778 294.559,768	3	500.717,486 294.560,204	0.525
3	500.717,486 294.560,204	4	500.005,791 294.171,624	810.866
4	500.005,791 294.171,624	5	500.006,701 294.169,664	2.161
5	500.006,701 294.169,664	6	500.007,092 294.168,822	0.928

Document care conţine date cu caracter personal, protejat de prevederile Regulamentului (UE) nr. 679/2016 şi Legii 190/2018

Punct început	X / Y	Punct sfârşit	X / Y	Lungime segment (** (m)
6	500.007,092 294.168,822	1	500.719,123 294.557,586	811.249

** Lungimile segmentelor sunt determinate în planul de proiecţie Stereo 70 şi sunt rotunjite la 1 milimetru.
*** Distanţa dintre puncte este formată din segmente cumulate ce sunt mai mici decât valoarea 1 milimetru.

Neutilizabil in circuitul civil

DATE DESPRE IMOBILUL NR. 2789

Oficiul de Cadastru şi Publicitate Imobiliară TELEORMAN
Biroul de Cadastru şi Publicitate Imobiliară Alexandria

A. Partea I. Descrierea imobilului

TEREN Extravilan

Adresa: Jud. Teleorman

Nr. Crt	Nr cadastral Nr. topografic	Suprafaţa* (mp)	Observaţii / Referinţe
A1		6.800	Sector cadastral:6 Teren neimprejmuit;

B. Partea II. Proprietari şi acte

Inscrieri privitoare la dreptul de proprietate şi alte drepturi reale		Referinţe
/		
Act Administrativ nr. 1363, din 13/03/1992 emis de PRIMĂRIA COMUNEI DRĂGĂNEȘTI DE VEDE (HOTĂRÂREA NR.361 DIN DATA DE 28.08.1991 EMISĂ DE PREFECTURA JUDEȚULUI TELEORMAN; CERTIFICAT DE DECES NR. 656558 DIN DATA DE 12.06.2022 ELIBERAT DE PRIMĂRIA DRĂGĂNEȘTI DE VEDE);		
B1	Inscrierea provizorie, drept de PROPRIETATE, dobandit prin Lege, cota actuala 1/1	A1
	1) **BELU I GHEORGHIȚA**, DECEDATĂ DEFUNCT:Da 2) **DORILĂ NICULA**, LIPSĂ CNP 3) **GRECU GHEORGHIȚA**, LIPSĂ CNP	

C. Partea III. SARCINI .

Inscrieri privind dezmembramintele dreptului de proprietate, drepturi reale de garanţie şi sarcini	Referinţe
NU SUNT	

Neutilizabil în circuitul civil

Anexa Nr. 1 La Partea I

Teren

Nr cadastral	Suprafaţa (mp)*	Observaţii / Referinţe
	6.800	

* Suprafaţa este determinată in planul de proiecţie Stereo 70.

DETALII LINIARE IMOBIL

Date referitoare la teren

Crt	Categorie folosinţă	Intra vilan	Suprafaţa (mp)	Tarla	Parcelă	Nr. topo	Observaţii / Referinţe
1	arabil	NU	6.800	1	104	-	IMOBIL TRAVERSAT DE LIMITA UAT

Lungime Segmente
1) Valorile lungimilor segmentelor sunt obţinute din proiecţie în plan.

Punct început	X / Y	Punct sfârşit	X / Y	Lungime segment (** (m)
1	500.723,212 294.550,272	2	500.719,397 294.557,141	7.857
2	500.719,397 294.557,141	3	500.719,123 294.557,586	0.523
3	500.719,123 294.557,586	4	500.007,092 294.168,822	811.249
4	500.007,092 294.168,822	5	500.008,001 294.166,862	2.161
5	500.008,001 294.166,862	6	500.010,625 294.161,205	6.236

Document care conţine date cu caracter personal, protejat de prevederile Regulamentului (UE) nr. 679/2016 şi Legii 190/2018

Punct început	X / Y	Punct sfârşit	X / Y	Lungime segment (** (m)
6	500.010,625 294.161,205	1	500.723,212 294.550,272	811.883

** Lungimile segmentelor sunt determinate în planul de proiecţie Stereo 70 şi sunt rotunjite la 1 milimetru.
*** Distanţa dintre puncte este formată din segmente cumulate ce sunt mai mici decât valoarea 1 milimetru.

Neutilizabil in circuitul civil

DATE DESPRE IMOBILUL NR. 2790

Oficiul de Cadastru şi Publicitate Imobiliară TELEORMAN
Biroul de Cadastru şi Publicitate Imobiliară Alexandria

A. Partea I. Descrierea imobilului

TEREN Extravilan

Adresa: Jud. Teleorman

Nr. Crt	Nr cadastral Nr. topografic	Suprafaţa* (mp)	Observaţii / Referinţe
A1	20721	16.200	Sector cadastral:6 Teren neimprejmuit;

B. Partea II. Proprietari şi acte

Inscrieri privitoare la dreptul de proprietate şi alte drepturi reale		Referinţe
68541 / 02/11/2020		
Act Notarial nr. contract de vanzare cumparare aut.nr. 485, din 30/10/2020 emis de BIN Iatan Irina;		
B2	Intabulare, drept de PROPRIETATEcu titlu de cumparare,bun comun, dobandit prin Conventie, cota actuala 1/1, cota initiala 1/1	A1
	1) **PREDOI STEFANITA CRISTIAN** 2) **PREDOI ANNE MARIE STEFANIA**	
102846 / 07/11/2024		
Act Notarial nr. Contract de Ipotecă Imobiliară Aut. Nr. 1514, din 06/11/2024 emis de NP VASILIU CEZAR MIHAI;		
B3	Se notează interdicția de înstrăinare și grevare	A1
	1) **AGRICOVER CREDIT IFN SA**, CIF:22940237	

C. Partea III. SARCINI

Inscrieri privind dezmembramintele dreptului de proprietate, drepturi reale de garanţie şi sarcini		Referinţe
43422 / 23/05/2023		
Act Notarial nr. Contract de Ipotecă Imobiliară Aut. Nr. 547, din 18/05/2023 emis de NP Vasiliu Capatina Simona Elena;		
C1	Intabulare, drept de IPOTECA, Valoare:926209 RONși celelalte obligații de plată aferente creditului, dobandit prin Conventie, cota actuala 1/1	A1
	1) **AGRICOVER CREDIT IFN SA**, CIF:22940237	
58059 / 29/07/2024		
Act Notarial nr. Contract de ipotecă imobiliara aut. nr. 978, din 25/07/2024 emis de NP VASILIU CEZAR MIHAI;		
C2	Intabulare, drept de IPOTECA, Valoare:1010350 RON.Și celelalte obligații de plata aferente creditului, dobandit prin Conventie, cota actuala 1/1	A1
	1) **AGRICOVER CREDIT IFN SA**, CIF:22940237	
102846 / 07/11/2024		
Act Notarial nr. Contract de Ipotecă Imobiliară Aut. Nr. 1514, din 06/11/2024 emis de NP VASILIU CEZAR MIHAI;		
C3	Intabulare, drept de IPOTECA, Valoare:404350 RONși celelalte obligații de plată aferente creditului, dobandit prin Conventie, cota actuala 1/1	A1
	1) **AGRICOVER CREDIT IFN SA**, CIF:22940237	

Act intabulat în circuitul civil

Anexa Nr. 1 La Partea I

Teren

Nr cadastral	Suprafaţa (mp)*	Observaţii / Referinţe
20721	16.200	

* Suprafaţa este determinată in planul de proiecţie Stereo 70.

DETALII LINIARE IMOBIL

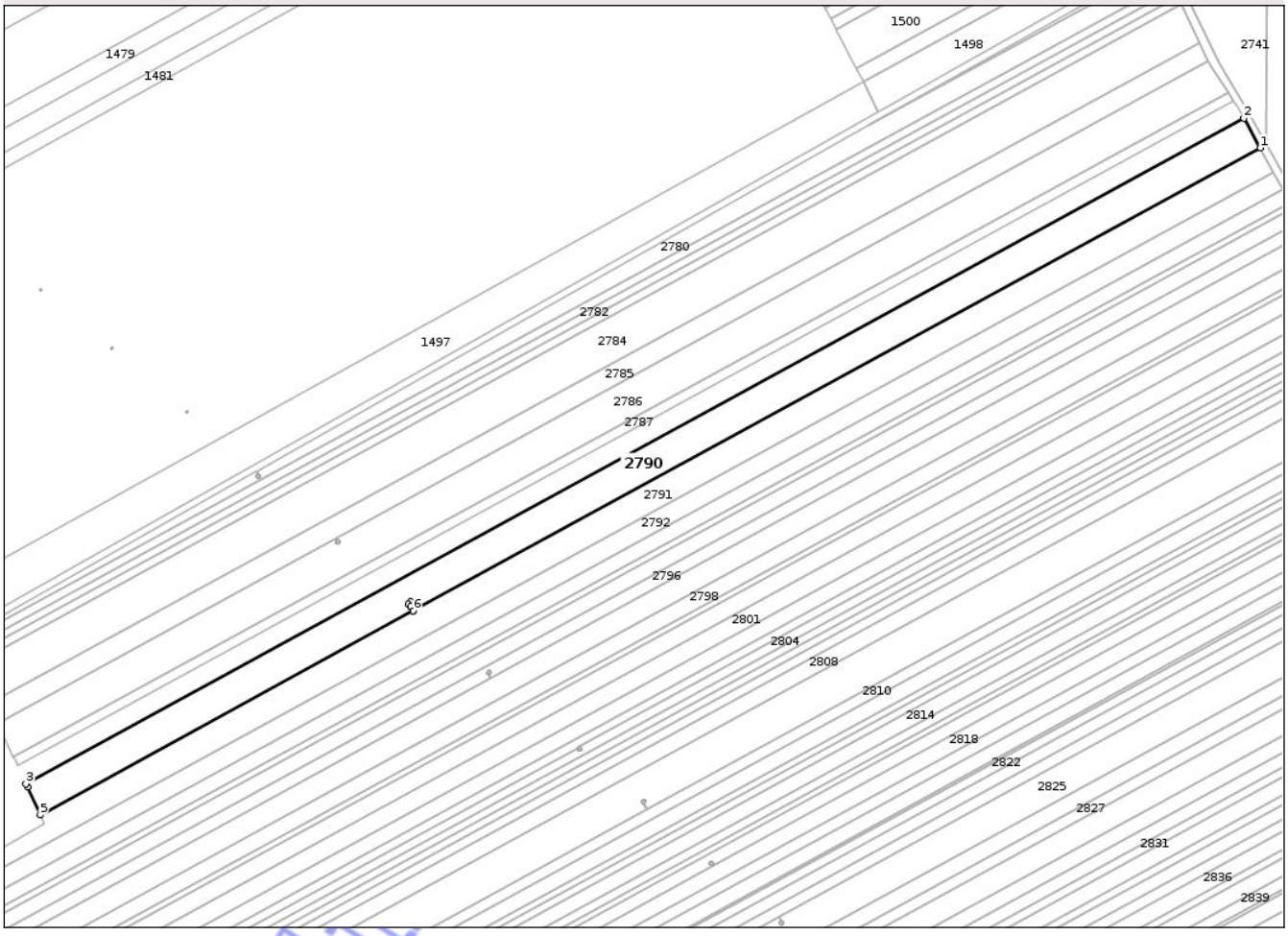

Date referitoare la teren

Crt	Categorie folosinţă	Intra vilan	Suprafaţa (mp)	Tarla	Parcelă	Nr. topo	Observaţii / Referinţe
1	arabil	NU	16.200	1	103	-	IMOBIL TRAVERSAT DE LIMITA UAT

Lungime Segmente
1) Valorile lungimilor segmentelor sunt obţinute din proiecţie în plan.

Punct început	X / Y	Punct sfârşit	X / Y	Lungime segment (** (m)
1	500.732,894 294.532,839	2	500.723,212 294.550,272	19.941
2	500.723,212 294.550,272	3	500.010,625 294.161,205	811.883
3	500.010,625 294.161,205	4	500.011,535 294.159,246	2.16
4	500.011,535 294.159,246	5	500.019,036 294.143,078	17.823
5	500.019,036 294.143,078	6	500.237,351 294.262,276	248.736

Document care conţine date cu caracter personal, protejat de prevederile Regulamentului (UE) nr. 679/2016 şi Legii 190/2018

Punct început	X / Y	Punct sfârşit	X / Y	Lungime segment (** (m)
6	500.237,351 294.262,276	7	500.235,924 294.264,89	2.978
7	500.235,924 294.264,89	8	500.234,392 294.266,176	2.0
8	500.234,392 294.266,176	9	500.235,678 294.267,707	1.999
9	500.235,678 294.267,707	10	500.237,21 294.266,421	2.0
10	500.237,21 294.266,421	11	500.235,937 294.264,906	1.979
11	500.235,937 294.264,906	12	500.237,368 294.262,286	2.985
12	500.237,368 294.262,286	1	500.732,894 294.532,839	564.575

**** Lungimile segmentelor sunt determinate în planul de proiecţie Stereo 70 şi sunt rotunjite la 1 milimetru.**
***** Distanţa dintre puncte este formată din segmente cumulate ce sunt mai mici decât valoarea 1 milimetru.**

Neutilizabil in circuitul civil

DATE DESPRE IMOBILUL NR. 2792

Oficiul de Cadastru şi Publicitate Imobiliară TELEORMAN
Biroul de Cadastru şi Publicitate Imobiliară Alexandria

A. Partea I. Descrierea imobilului

TEREN Extravilan

Adresa: Jud. Teleorman

Nr. Crt	Nr cadastral Nr. topografic	Suprafaţa* (mp)	Observaţii / Referinţe
A1		12.805	Sector cadastral:6 Teren neimprejmuit;

B. Partea II. Proprietari şi acte

Inscrieri privitoare la dreptul de proprietate şi alte drepturi reale		Referinţe
/		
Hotarare Judecatoreasca nr. 2668, din 23/11/2011 emis de JUDECĂTORIA ROȘIORII DE VEDE JUDEȚUL TELEORMAN (TITLUL DE PROPRIETATE NR. 3407962 DIN DATA DE 15.04.2009 EMIS DE CJPSDDPAT TELEORMAN);		
B1	Intabulare, drept de PROPRIETATE cu titlu de cumpărare, bun propriu, dobandit prin Hotarare Judecatoreasca, cota actuala 1/1	A1
	1) **CERNEA VALENTIN**, LIPSĂ CNP	

C. Partea III. SARCINI .

Inscrieri privind dezmembramintele dreptului de proprietate, drepturi reale de garanţie şi sarcini	Referinţe
NU SUNT	

Neutilizabil în circuitul civil

Anexa Nr. 1 La Partea I

Teren

Nr cadastral	Suprafaţa (mp)*	Observaţii / Referinţe
	12.805	

* Suprafaţa este determinată in planul de proiecţie Stereo 70.

DETALII LINIARE IMOBIL

Date referitoare la teren

Crt	Categorie folosinţă	Intra vilan	Suprafaţa (mp)	Tarla	Parcelă	Nr. topo	Observaţii / Referinţe
1	arabil	NU	12.805	1	101	-	IMOBIL TRAVERSAT DE LIMITA UAT

Lungime Segmente
1) Valorile lungimilor segmentelor sunt obţinute din proiecţie în plan.

Punct început	X / Y	Punct sfârşit	X / Y	Lungime segment (** (m)
1	500.746,236 294.508,815	2	500.740,8 294.518,604	11.197
2	500.740,8 294.518,604	3	499.737,532 293.970,828	1143.068
3	499.737,532 293.970,828	4	499.738,389 293.968,901	2.109
4	499.738,389 293.968,901	5	499.742,098 293.960,562	9.127
5	499.742,098 293.960,562	1	500.746,236 294.508,815	1144.061

Document care conţine date cu caracter personal, protejat de prevederile Regulamentului (UE) nr. 679/2016 şi Legii 190/2018

**** Lungimile segmentelor sunt determinate în planul de proiecţie Stereo 70 şi sunt rotunjite la 1 milimetru.**
***** Distanţa dintre puncte este formată din segmente cumulate ce sunt mai mici decât valoarea 1 milimetru.**

Neutilizabil in circuitul civil

DATE DESPRE IMOBILUL NR. 2793

Oficiul de Cadastru şi Publicitate Imobiliară TELEORMAN
Biroul de Cadastru şi Publicitate Imobiliară Alexandria

A. Partea I. Descrierea imobilului

TEREN Extravilan

Adresa: Jud. Teleorman

Nr. Crt	Nr cadastral Nr. topografic	Suprafaţa* (mp)	Observaţii / Referinţe
A1		10.000	Sector cadastral:6 Teren neimprejmuit;

B. Partea II. Proprietari şi acte

Inscrieri privitoare la dreptul de proprietate şi alte drepturi reale		Referinţe
/		
Act Administrativ nr. 3400540, din 10/04/1997 emis de CJPSDDPAT TELEORMAN;		
B1	Intabulare, drept de PROPRIETATE, dobandit prin Reconstituire, cota actuala 1/1	A1
	1) **GRECU FLORIAN**, LIPSĂ CNP	

C. Partea III. SARCINI .

Inscrieri privind dezmembramintele dreptului de proprietate, drepturi reale de garanţie şi sarcini	Referinţe
NU SUNT	

Neutilizabil în circuitul civil

Anexa Nr. 1 La Partea I

Teren

Nr cadastral	Suprafaţa (mp)*	Observaţii / Referinţe
	10.000	

* Suprafaţa este determinată in planul de proiecţie Stereo 70.

DETALII LINIARE IMOBIL

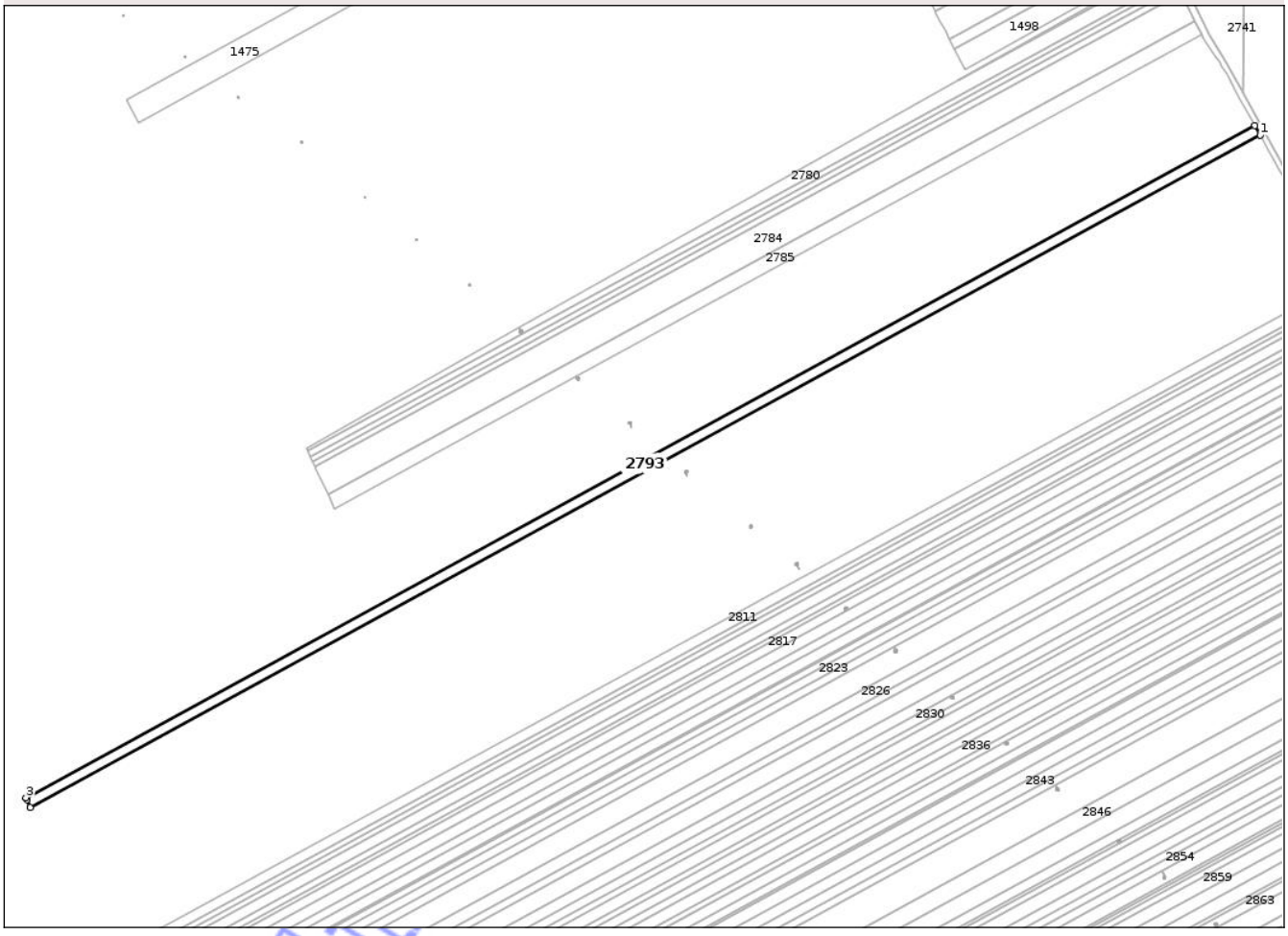

Date referitoare la teren

Crt	Categorie folosinţă	Intra vilan	Suprafaţa (mp)	Tarla	Parcelă	Nr. topo	Observaţii / Referinţe
1	arabil	NU	10.000	1	100	-	IMOBIL TRAVERSAT DE LIMITA UAT

Lungime Segmente
1) Valorile lungimilor segmentelor sunt obţinute din proiecţie în plan.

Punct început	X / Y	Punct sfârşit	X / Y	Lungime segment (** (m)
1	500.750,479 294.501,176	2	500.746,236 294.508,815	8.738
2	500.746,236 294.508,815	3	499.742,098 293.960,562	1144.061
3	499.742,098 293.960,562	4	499.742,954 293.958,636	2.108
4	499.742,954 293.958,636	5	499.745,66 293.952,552	6.659
5	499.745,66 293.952,552	1	500.750,479 294.501,176	1144.836

Document care conţine date cu caracter personal, protejat de prevederile Regulamentului (UE) nr. 679/2016 şi Legii 190/2018

**** Lungimile segmentelor sunt determinate în planul de proiecţie Stereo 70 şi sunt rotunjite la 1 milimetru.**
***** Distanţa dintre puncte este formată din segmente cumulate ce sunt mai mici decât valoarea 1 milimetru.**

Neutilizabil in circuitul civil

DATE DESPRE IMOBILUL NR. 2794

Oficiul de Cadastru şi Publicitate Imobiliară TELEORMAN
Biroul de Cadastru şi Publicitate Imobiliară Alexandria

A. Partea I. Descrierea imobilului

TEREN Extravilan

Adresa: Jud. Teleorman

Nr. Crt	Nr cadastral Nr. topografic	Suprafaţa* (mp)	Observaţii / Referinţe
A1		4.400	Sector cadastral:6 Teren neimprejmuit;

B. Partea II. Proprietari şi acte

Inscrieri privitoare la dreptul de proprietate şi alte drepturi reale		Referinţe
/		
Act Administrativ nr. 3410273, din 03/08/2010 emis de CJPSDDPAT TELEORMAN (CERTIFICAT DE DECES NR. 180649 DIN DATA DE 02.05.2005 ELIBERAT DE PRIMĂRIA DRĂGĂNEȘTI DE VEDE);		
B1	Intabulare, drept de PROPRIETATE, dobandit prin Reconstituire, cota actuala 1/1	A1
	1) **SARU FLOREA**, DECEDAT DEFUNCT:Da 2) **SARU ELENA**, LIPSĂ CNP	

C. Partea III. SARCINI .

Inscrieri privind dezmembramintele dreptului de proprietate, drepturi reale de garanţie şi sarcini	Referinţe
NU SUNT	

Neutilizabil în circuitul civil

Anexa Nr. 1 La Partea I

Teren

Nr cadastral	Suprafaţa (mp)*	Observaţii / Referinţe
	4.400	

* Suprafaţa este determinată in planul de proiecţie Stereo 70.

DETALII LINIARE IMOBIL

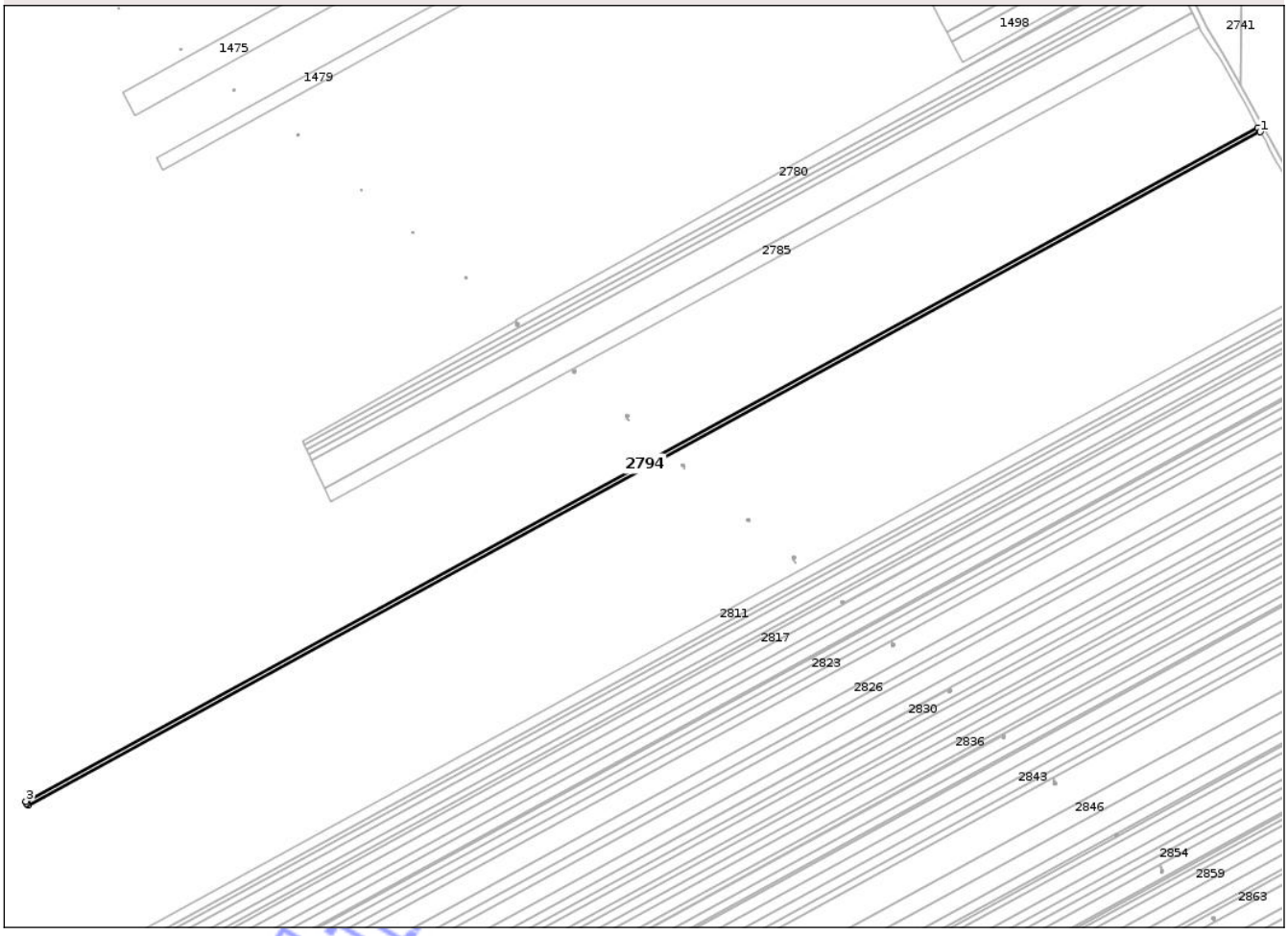

Date referitoare la teren

Crt	Categorie folosinţă	Intra vilan	Suprafaţa (mp)	Tarla	Parcelă	Nr. topo	Observaţii / Referinţe
1	arabil	NU	4.400	1	99	-	IMOBIL TRAVERSAT DE LIMITA UAT

Lungime Segmente
1) Valorile lungimilor segmentelor sunt obţinute din proiecţie în plan.

Punct început	X / Y	Punct sfârşit	X / Y	Lungime segment (** (m)
1	500.752,345 294.497,816	2	500.750,479 294.501,176	3.843
2	500.750,479 294.501,176	3	499.745,66 293.952,552	1144.836
3	499.745,66 293.952,552	4	499.746,377 293.950,94	1.764
4	499.746,377 293.950,94	5	499.746,559 293.950,648	0.344
5	499.746,559 293.950,648	6	499.747,48 293.949,167	1.744

Document care conţine date cu caracter personal, protejat de prevederile Regulamentului (UE) nr. 679/2016 şi Legii 190/2018

Punct început	X / Y	Punct sfârşit	X / Y	Lungime segment (** (m)
6	499.747,48 293.949,167	1	500.752,345 294.497,816	1144.888

** Lungimile segmentelor sunt determinate în planul de proiecţie Stereo 70 şi sunt rotunjite la 1 milimetru.
*** Distanţa dintre puncte este formată din segmente cumulate ce sunt mai mici decât valoarea 1 milimetru.

Neutilizabil in circuitul civil

DATE DESPRE IMOBILUL NR. 2795

Oficiul de Cadastru şi Publicitate Imobiliară TELEORMAN
Biroul de Cadastru şi Publicitate Imobiliară Alexandria

A. Partea I. Descrierea imobilului

TEREN Extravilan

Adresa: Jud. Teleorman

Nr. Crt	Nr cadastral Nr. topografic	Suprafaţa* (mp)	Observaţii / Referinţe
A1		10.000	Sector cadastral:6 Teren neimprejmuit;

B. Partea II. Proprietari şi acte

Inscrieri privitoare la dreptul de proprietate şi alte drepturi reale		Referinţe
/		
Hotarare Judecatoreasca nr. 871, din 06/05/2011 emis de JUDECĂTORIA ROȘIORII DE VEDE JUDEȚUL TELEORMAN (TITLUL DE PROPRIETATE NR. 3400310 DIN DATA DE 16.03.1995 EMIS DE CJPSDDPAT TELEORMAN);		
B1	Intabulare, drept de PROPRIETATE cu titlu de cumpărare, bun propriu, dobandit prin Hotarare Judecatoreasca, cota actuala 1/1	A1
	1) **CERNEA VALENTIN**	

C. Partea III. SARCINI .

Inscrieri privind dezmembramintele dreptului de proprietate, drepturi reale de garanţie şi sarcini	Referinţe
NU SUNT	

Neutilizabil în circuitul civil

Anexa Nr. 1 La Partea I

Teren

Nr cadastral	Suprafaţa (mp)*	Observaţii / Referinţe
	10.000	

* Suprafaţa este determinată in planul de proiecţie Stereo 70.

DETALII LINIARE IMOBIL

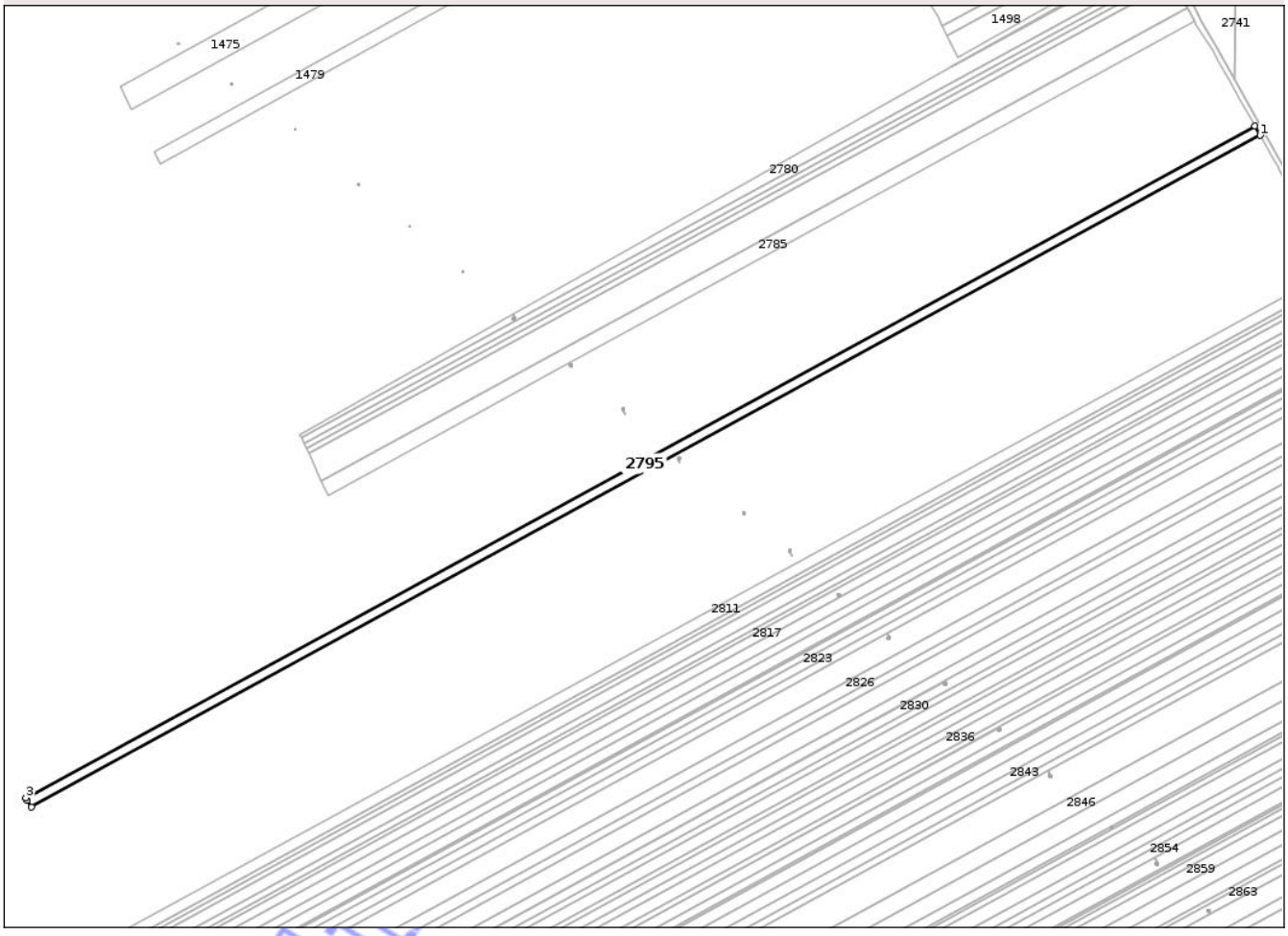

Date referitoare la teren

Crt	Categorie folosinţă	Intra vilan	Suprafaţa (mp)	Tarla	Parcelă	Nr. topo	Observaţii / Referinţe
1	arabil	NU	10.000	1	98	-	IMOBIL TRAVERSAT DE LIMITA UAT

Lungime Segmente
1) Valorile lungimilor segmentelor sunt obţinute din proiecţie în plan.

Punct început	X / Y	Punct sfârşit	X / Y	Lungime segment (** (m)
1	500.756,587 294.490,179	2	500.752,345 294.497,816	8.736
2	500.752,345 294.497,816	3	499.747,48 293.949,167	1144.888
3	499.747,48 293.949,167	4	499.748,593 293.947,38	2.105
4	499.748,593 293.947,38	5	499.752,104 293.941,738	6.645
5	499.752,104 293.941,738	1	500.756,587 294.490,179	1144.453

Document care conţine date cu caracter personal, protejat de prevederile Regulamentului (UE) nr. 679/2016 şi Legii 190/2018

**** Lungimile segmentelor sunt determinate în planul de proiecţie Stereo 70 şi sunt rotunjite la 1 milimetru.**
***** Distanţa dintre puncte este formată din segmente cumulate ce sunt mai mici decât valoarea 1 milimetru.**

Neutilizabil in circuitul civil

DATE DESPRE IMOBILUL NR. 2796

Oficiul de Cadastru şi Publicitate Imobiliară TELEORMAN
Biroul de Cadastru şi Publicitate Imobiliară Alexandria

A. Partea I. Descrierea imobilului

TEREN Extravilan

Adresa: Jud. Teleorman

Nr. Crt	Nr cadastral Nr. topografic	Suprafaţa* (mp)	Observaţii / Referinţe
A1		8.500	Sector cadastral:6 Teren neimprejmuit;

B. Partea II. Proprietari şi acte

Inscrieri privitoare la dreptul de proprietate şi alte drepturi reale		Referinţe
/		
Act Administrativ nr. 3400296, din 09/11/1994 emis de CJPSDDPAT TELEORMAN (CERTIFICAT DE DECES NR. 885794 DIN DATA DE 18.09.2017 ELIBERAT DE PRIMĂRIA DRĂGĂNEȘTI DE VEDE);		
B1	Intabulare, drept de PROPRIETATE, dobandit prin Reconstituire, cota actuala 1/1	A1
	1) **ȚUCĂ D ANGHELINA**, DECEDATĂ, LIPSĂ CNP DEFUNCT:Da	

C. Partea III. SARCINI .

Inscrieri privind dezmembramintele dreptului de proprietate, drepturi reale de garanţie şi sarcini	Referinţe
NU SUNT	

Neutilizabil în circuitul civil

Anexa Nr. 1 La Partea I

Teren

Nr cadastral	Suprafaţa (mp)*	Observaţii / Referinţe
	8.500	

* Suprafaţa este determinată in planul de proiecţie Stereo 70.

DETALII LINIARE IMOBIL



Date referitoare la teren

Crt	Categorie folosinţă	Intra vilan	Suprafaţa (mp)	Tarla	Parcelă	Nr. topo	Observaţii / Referinţe
1	arabil	NU	8.500	1	97	-	IMOBIL TRAVERSAT DE LIMITA UAT

Lungime Segmente
1) Valorile lungimilor segmentelor sunt obţinute din proiecţie în plan.

Punct început	X / Y	Punct sfârşit	X / Y	Lungime segment (** (m)
1	500.760,195 294.483,681	2	500.756,587 294.490,179	7.432
2	500.756,587 294.490,179	3	499.752,104 293.941,738	1144.453
3	499.752,104 293.941,738	4	499.753,217 293.939,952	2.104
4	499.753,217 293.939,952	5	499.756,038 293.935,419	5.339
5	499.756,038 293.935,419	6	500.282,567 294.222,9	599.898

Document care conţine date cu caracter personal, protejat de prevederile Regulamentului (UE) nr. 679/2016 şi Legii 190/2018

Punct început	X / Y	Punct sfârşit	X / Y	Lungime segment (** (m)
6	500.282,567 294.222,9	7	500.281,579 294.224,71	2.062
7	500.281,579 294.224,71	8	500.280,047 294.225,996	2.0
8	500.280,047 294.225,996	9	500.281,333 294.227,528	2.0
9	500.281,333 294.227,528	10	500.282,865 294.226,242	2.0
10	500.282,865 294.226,242	11	500.281,593 294.224,726	1.979
11	500.281,593 294.224,726	12	500.282,585 294.222,91	2.069
12	500.282,585 294.222,91	1	500.760,195 294.483,681	544.163

**** Lungimile segmentelor sunt determinate în planul de proiecţie Stereo 70 şi sunt rotunjite la 1 milimetru.**
***** Distanţa dintre puncte este formată din segmente cumulate ce sunt mai mici decât valoarea 1 milimetru.**

Neutilizabil in circuitul civil

DATE DESPRE IMOBILUL NR. 2797

Oficiul de Cadastru şi Publicitate Imobiliară TELEORMAN
Biroul de Cadastru şi Publicitate Imobiliară Alexandria

A. Partea I. Descrierea imobilului

TEREN Extravilan

Adresa: Jud. Teleorman

Nr. Crt	Nr cadastral Nr. topografic	Suprafaţa* (mp)	Observaţii / Referinţe
A1	20928	14.500	Sector cadastral:6 Teren neimprejmuit;

B. Partea II. Proprietari şi acte

Inscrieri privitoare la dreptul de proprietate şi alte drepturi reale		Referinţe
73540 / 31/08/2023		
Act Notarial nr. CERTIFICAT MOSTENITOR LEGAL NR. 39, din 17/07/2020 emis de SPN MIRCEA ANISOARA SI POPA ANDRA-ASTRID (CERTIFICAT MOSTENITOR LEGAL ; act notarial nr DECLARATIE AUT. NR. 2042 din 17.07.2020, emis de SPN MIRCEA ANISOARA SI POPA ANDRA-ASTRID);		
B1	Intabulare, drept de PROPRIETATEcu titlu de moştenire, bun propriu, dobandit prin Succesiune, cota actuala 1/2, cota initiala 1/2	A1
	1) **BALTATEANU VALERICA**	
/		
Act Notarial nr. 819, din 19/03/2024 emis de UNP MIRCEA ANISOARA SI ASOCIATII SPN (TITLUL DE PROPRIETATE NR. 3400293 DIN DATA DE 08.11.1994 EMIS DE CJPSDDPAT TELEORMAN);		
B3	Intabulare, drept de PROPRIETATEcu titlu de partaj, bun propriu, dobandit prin Iesire Din Indiviziune, cota actuala 1/2	A1
	1) **BALTATEANU VALERICA**	

C. Partea III. SARCINI .

Inscrieri privind dezmembramintele dreptului de proprietate, drepturi reale de garanţie şi sarcini	Referinţe
NU SUNT	

Neutilizabil în circuitul civil

Anexa Nr. 1 La Partea I

Teren

Nr cadastral	Suprafaţa (mp)*	Observaţii / Referinţe
20928	14.500	

* Suprafaţa este determinată in planul de proiecţie Stereo 70.

DETALII LINIARE IMOBIL

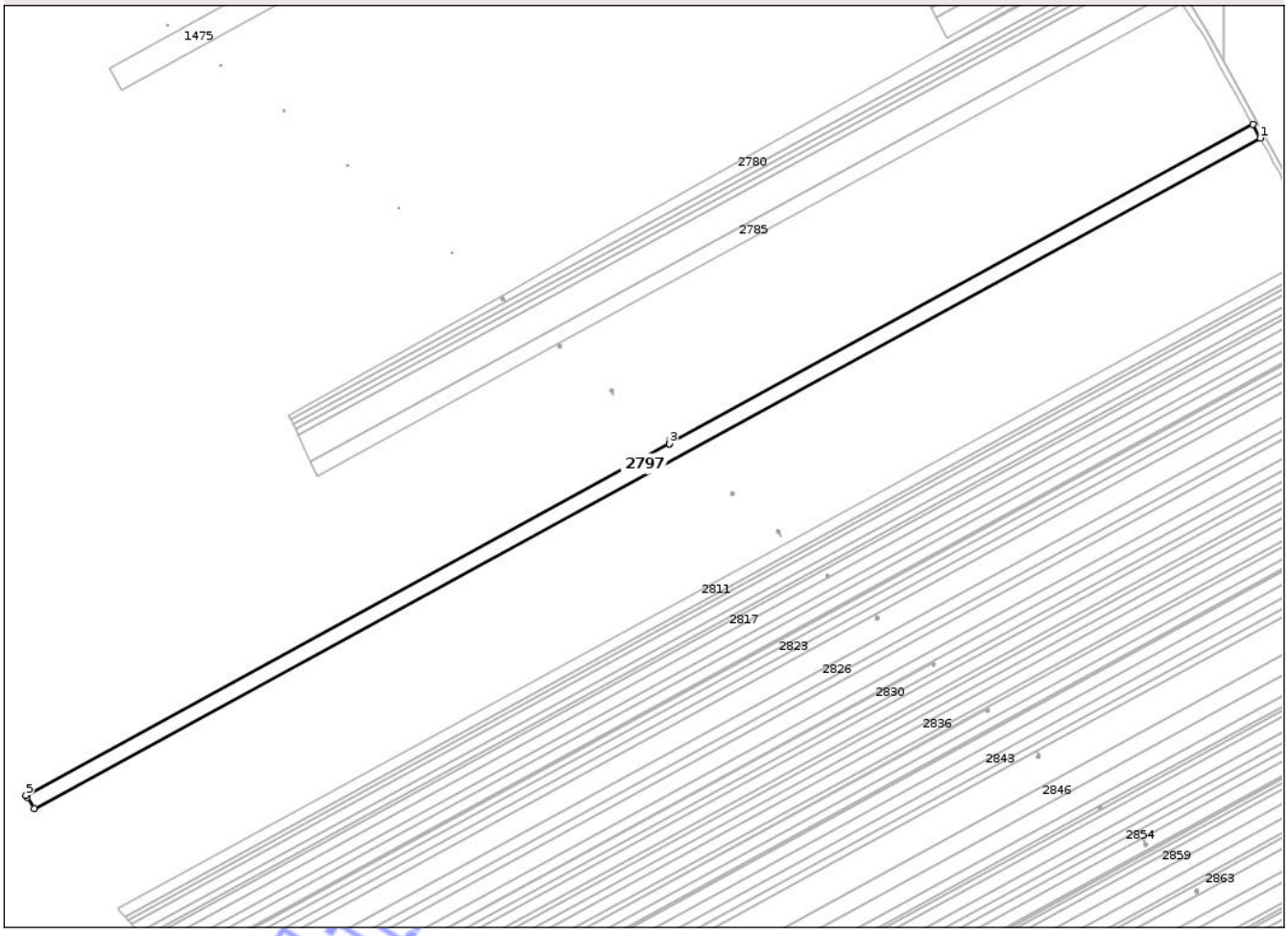

Date referitoare la teren

Crt	Categorie folosinţă	Intra vilan	Suprafaţa (mp)	Tarla	Parcelă	Nr. topo	Observaţii / Referinţe
1	arabil	NU	14.500	1	96	-	IMOBIL TRAVERSAT DE LIMITA UAT

Lungime Segmente
1) Valorile lungimilor segmentelor sunt obţinute din proiecţie în plan.

Punct început	X / Y	Punct sfârşit	X / Y	Lungime segment (** (m)
1	500.766,35 294.472,598	2	500.760,195 294.483,681	12.677
2	500.760,195 294.483,681	3	500.282,585 294.222,91	544.163
3	500.282,585 294.222,91	4	500.282,567 294.222,9	0.021
4	500.282,567 294.222,9	5	499.756,038 293.935,419	599.898
5	499.756,038 293.935,419	6	499.757,15 293.933,632	2.105

Document care conţine date cu caracter personal, protejat de prevederile Regulamentului (UE) nr. 679/2016 şi Legii 190/2018

Punct început	X / Y	Punct sfârşit	X / Y	Lungime segment (** (m)
6	499.757,15 293.933,632	7	499.762,748 293.924,638	10.594
7	499.762,748 293.924,638	1	500.766,35 294.472,598	1143.45

** Lungimile segmentelor sunt determinate în planul de proiecţie Stereo 70 şi sunt rotunjite la 1 milimetru.
*** Distanţa dintre puncte este formată din segmente cumulate ce sunt mai mici decât valoarea 1 milimetru.

Neutilizabil in circuitul civil

DATE DESPRE IMOBILUL NR. 2800

Oficiul de Cadastru şi Publicitate Imobiliară TELEORMAN
Biroul de Cadastru şi Publicitate Imobiliară Alexandria

A. Partea I. Descrierea imobilului

TEREN Extravilan

Adresa: Jud. Teleorman

Nr. Crt	Nr cadastral Nr. topografic	Suprafaţa* (mp)	Observaţii / Referinţe
A1	20469	11.300	Sector cadastral:6 Teren neimprejmuit;

B. Partea II. Proprietari şi acte

Inscrieri privitoare la dreptul de proprietate şi alte drepturi reale		Referinţe
58926 / 21/12/2016		
Act Notarial nr. contract de vanzare aut.nr. 1796, din 15/12/2016 emis de NP Barbu Maria;		
B3	Intabulare, drept de PROPRIETATEcu titlu de cumparare , bun comun, dobandit prin Conventie, cota actuala 1/1, cota initiala 1/1	A1
	1) **CERNEA VALERICĂ** 2) **CERNEA DUȚA**	

C. Partea III. SARCINI .

Inscrieri privind dezmembramintele dreptului de proprietate, drepturi reale de garanţie şi sarcini	Referinţe
NU SUNT	

Neutilizabil în circuitul civil

Anexa Nr. 1 La Partea I

Teren

Nr cadastral	Suprafaţa (mp)*	Observaţii / Referinţe
20469	11.300	

* Suprafaţa este determinată in planul de proiecţie Stereo 70.

DETALII LINIARE IMOBIL



Date referitoare la teren

Crt	Categorie folosinţă	Intra vilan	Suprafaţa (mp)	Tarla	Parcelă	Nr. topo	Observaţii / Referinţe
1	arabil	NU	11.300	1	93	-	

Lungime Segmente
1) Valorile lungimilor segmentelor sunt obţinute din proiecţie în plan.

Punct început	X / Y	Punct sfârşit	X / Y	Lungime segment (** (m)
1	500.777,361 294.452,773	2	500.772,552 294.461,431	9.904
2	500.772,552 294.461,431	3	499.770,153 293.914,128	1142.079
3	499.770,153 293.914,128	4	499.771,555 293.912,503	2.146
4	499.771,555 293.912,503	5	499.776,768 293.906,457	7.983
5	499.776,768 293.906,457	1	500.777,361 294.452,773	1140.021

Document care conţine date cu caracter personal, protejat de prevederile Regulamentului (UE) nr. 679/2016 şi Legii 190/2018

**** Lungimile segmentelor sunt determinate în planul de proiecţie Stereo 70 şi sunt rotunjite la 1 milimetru.**
***** Distanţa dintre puncte este formată din segmente cumulate ce sunt mai mici decât valoarea 1 milimetru.**

Neutilizabil in circuitul civil

DATE DESPRE IMOBILUL NR. 2801

Oficiul de Cadastru şi Publicitate Imobiliară TELEORMAN
Biroul de Cadastru şi Publicitate Imobiliară Alexandria

A. Partea I. Descrierea imobilului

TEREN Extravilan

Adresa: Jud. Teleorman

Nr. Crt	Nr cadastral Nr. topografic	Suprafaţa* (mp)	Observaţii / Referinţe
A1		12.100	Sector cadastral:6 Teren neimprejmuit;

B. Partea II. Proprietari şi acte

Inscrieri privitoare la dreptul de proprietate şi alte drepturi reale		Referinţe
/		
Act Notarial nr. 117, din 30/05/2017 emis de BNP MORCOV TAMARA (TITLUL DE PROPRIETATE NR. 3400289 DIN DATA DE 08.11.1994 EMIS DE CJPSDDPAT TELEORMAN);		
B1	Intabulare, drept de PROPRIETATE cu titlu de moştenire, bun propriu, dobandit prin Succesiune, cota actuala 1/1	A1
	1) **EPURE EUGENIA**	

C. Partea III. SARCINI .

Inscrieri privind dezmembramintele dreptului de proprietate, drepturi reale de garanţie şi sarcini	Referinţe
NU SUNT	

Neutilizabil în circuitul civil

Anexa Nr. 1 La Partea I

Teren

Nr cadastral	Suprafaţa (mp)*	Observaţii / Referinţe
	12.100	

* Suprafaţa este determinată in planul de proiecţie Stereo 70.

DETALII LINIARE IMOBIL



Date referitoare la teren

Crt	Categorie folosinţă	Intra vilan	Suprafaţa (mp)	Tarla	Parcelă	Nr. topo	Observaţii / Referinţe
1	arabil	NU	12.100	1	92	-	

Lungime Segmente
1) Valorile lungimilor segmentelor sunt obţinute din proiecţie în plan.

Punct început	X / Y	Punct sfârşit	X / Y	Lungime segment (** (m)
1	500.782,519 294.443,485	2	500.777,361 294.452,773	10.624
2	500.777,361 294.452,773	3	499.776,768 293.906,457	1140.021
3	499.776,768 293.906,457	4	499.778,169 293.904,832	2.146
4	499.778,169 293.904,832	5	499.783,865 293.898,227	8.722
5	499.783,865 293.898,227	1	500.782,519 294.443,485	1137.812

Document care conţine date cu caracter personal, protejat de prevederile Regulamentului (UE) nr. 679/2016 şi Legii 190/2018

**** Lungimile segmentelor sunt determinate în planul de proiecţie Stereo 70 şi sunt rotunjite la 1 milimetru.**
***** Distanţa dintre puncte este formată din segmente cumulate ce sunt mai mici decât valoarea 1 milimetru.**

Neutilizabil in circuitul civil

DATE DESPRE IMOBILUL NR. 2802

Oficiul de Cadastru şi Publicitate Imobiliară TELEORMAN
Biroul de Cadastru şi Publicitate Imobiliară Alexandria

A. Partea I. Descrierea imobilului

TEREN Extravilan

Adresa: Jud. Teleorman

Nr. Crt	Nr cadastral Nr. topografic	Suprafaţa* (mp)	Observaţii / Referinţe
A1		10.000	Sector cadastral:6 Teren neimprejmuit;

B. Partea II. Proprietari şi acte

Inscrieri privitoare la dreptul de proprietate şi alte drepturi reale		Referinţe
/		
Hotarare Judecatoreasca nr. 2028, din 27/06/2013 emis de JUDECĂTORIA ROȘIORII DE VEDE JUDEȚUL TELEORMAN (TITLUL DE PROPRIETATE NR. 3408052 DIN DATA DE 12.05.2009 EMIS DE CJPSDDPAT TELEORMAN);		
B1	Intabulare, drept de PROPRIETATE cu titlu de cumpărare, bun propriu, dobandit prin Hotarare Judecatoreasca, cota actuala 1/1	A1
	1) **DOBRE CRISTIAN**	

C. Partea III. SARCINI .

Inscrieri privind dezmembramintele dreptului de proprietate, drepturi reale de garanţie şi sarcini	Referinţe
NU SUNT	

Neutilizabil în circuitul civil

Anexa Nr. 1 La Partea I

Teren

Nr cadastral	Suprafaţa (mp)*	Observaţii / Referinţe
	10.000	

* Suprafaţa este determinată in planul de proiecţie Stereo 70.

DETALII LINIARE IMOBIL



Date referitoare la teren

Crt	Categorie folosinţă	Intra vilan	Suprafaţa (mp)	Tarla	Parcelă	Nr. topo	Observaţii / Referinţe
1	arabil	NU	10.000	1	91	-	

Lungime Segmente
1) Valorile lungimilor segmentelor sunt obţinute din proiecţie în plan.

Punct început	X / Y	Punct sfârşit	X / Y	Lungime segment (** (m)
1	500.785,404 294.435,033	2	500.783,191 294.442,276	7.574
2	500.783,191 294.442,276	3	500.782,519 294.443,485	1.383
3	500.782,519 294.443,485	4	499.783,865 293.898,227	1137.812
4	499.783,865 293.898,227	5	499.785,266 293.896,602	2.146
5	499.785,266 293.896,602	6	499.789,744 293.891,409	6.857

Document care conţine date cu caracter personal, protejat de prevederile Regulamentului (UE) nr. 679/2016 şi Legii 190/2018

Punct început	X / Y	Punct sfârşit	X / Y	Lungime segment (** (m)
6	499.789,744 293.891,409	1	500.785,404 294.435,033	1134.401

** Lungimile segmentelor sunt determinate în planul de proiecţie Stereo 70 şi sunt rotunjite la 1 milimetru.
*** Distanţa dintre puncte este formată din segmente cumulate ce sunt mai mici decât valoarea 1 milimetru.

Neutilizabil in circuitul civil

DATE DESPRE IMOBILUL NR. 2803

Oficiul de Cadastru şi Publicitate Imobiliară TELEORMAN
Biroul de Cadastru şi Publicitate Imobiliară Alexandria

A. Partea I. Descrierea imobilului

TEREN Extravilan

Adresa: Jud. Teleorman

Nr. Crt	Nr cadastral Nr. topografic	Suprafaţa* (mp)	Observaţii / Referinţe
A1		6.000	Sector cadastral:6 Teren neimprejmuit;

B. Partea II. Proprietari şi acte

Inscrieri privitoare la dreptul de proprietate şi alte drepturi reale		Referinţe
/		
Act Administrativ nr. 3400285, din 07/11/1994 emis de CJPSDDPAT TELEORMAN;		
B1	Intabulare, drept de PROPRIETATE, dobandit prin Reconstituire, cota actuala 1/1	A1
	1) **BELU CONSTANTINA**, LIPSĂ CNP	

C. Partea III. SARCINI .

Inscrieri privind dezmembramintele dreptului de proprietate, drepturi reale de garanţie şi sarcini	Referinţe
NU SUNT	

Neutilizabil în circuitul civil

Anexa Nr. 1 La Partea I

Teren

Nr cadastral	Suprafaţa (mp)*	Observaţii / Referinţe
	6.000	

* Suprafaţa este determinată in planul de proiecţie Stereo 70.

DETALII LINIARE IMOBIL



Date referitoare la teren

Crt	Categorie folosinţă	Intra vilan	Suprafaţa (mp)	Tarla	Parcelă	Nr. topo	Observaţii / Referinţe
1	arabil	NU	6.000	1	90	-	

Lungime Segmente
1) Valorile lungimilor segmentelor sunt obţinute din proiecţie în plan.

Punct început	X / Y	Punct sfârşit	X / Y	Lungime segment (** (m)
1	500.786,983 294.429,863	2	500.785,404 294.435,033	5.406
2	500.785,404 294.435,033	3	499.789,744 293.891,409	1134.401
3	499.789,744 293.891,409	4	499.791,144 293.889,785	2.144
4	499.791,144 293.889,785	5	499.793,28 293.887,308	3.271
5	499.793,28 293.887,308	6	500.333,17 294.182,085	615.122

Document care conţine date cu caracter personal, protejat de prevederile Regulamentului (UE) nr. 679/2016 şi Legii 190/2018

Punct început	X / Y	Punct sfârşit	X / Y	Lungime segment (** (m)
6	500.333,17 294.182,085	7	500.334,926 294.183,043	2.0
7	500.334,926 294.183,043	1	500.786,983 294.429,863	515.049

**** Lungimile segmentelor sunt determinate în planul de proiecţie Stereo 70 şi sunt rotunjite la 1 milimetru.**
***** Distanţa dintre puncte este formată din segmente cumulate ce sunt mai mici decât valoarea 1 milimetru.**

Neutilizabil in circuitul civil

DATE DESPRE IMOBILUL NR. 2804

Oficiul de Cadastru şi Publicitate Imobiliară TELEORMAN
Biroul de Cadastru şi Publicitate Imobiliară Alexandria

A. Partea I. Descrierea imobilului

TEREN Extravilan

Adresa: Jud. Teleorman

Nr. Crt	Nr cadastral Nr. topografic	Suprafaţa* (mp)	Observaţii / Referinţe
A1		5.700	Sector cadastral:6 Teren neimprejmuit;

B. Partea II. Proprietari şi acte

Inscrieri privitoare la dreptul de proprietate şi alte drepturi reale		Referinţe
/		
Hotarare Judecatoreasca nr. 851, din 25/05/2016 emis de JUDECĂTORIA ROȘIORII DE VEDE JUDEȚUL TELEORMAN (TITLUL DE PROPRIETATE NR. 3400263 DIN DATA DE 05.10.1994 EMIS DE CJPSDDPAT TELEORMAN);		
B1	Intabulare, drept de PROPRIETATE, dobandit prin Hotarare Judecatoreasca, cota actuala 1/1	A1
	1) **CERNEA EMILIA** 2) **CERNEA FLORENTINA**, LIPSĂ CNP 3) **CERNEA MĂDĂLINA**, LIPSĂ CNP 4) **CERNEA ALEXANDRU**, LIPSĂ CNP 5) **CERNEA MARIANA**	

C. Partea III. SARCINI .

Inscrieri privind dezmembramintele dreptului de proprietate, drepturi reale de garanţie şi sarcini	Referinţe
NU SUNT	

Neutilizabil în circuitul civil

Anexa Nr. 1 La Partea I

Teren

Nr cadastral	Suprafaţa (mp)*	Observaţii / Referinţe
	5.700	

* Suprafaţa este determinată in planul de proiecţie Stereo 70.

DETALII LINIARE IMOBIL



Date referitoare la teren

Crt	Categorie folosinţă	Intra vilan	Suprafaţa (mp)	Tarla	Parcelă	Nr. topo	Observaţii / Referinţe
1	arabil	NU	5.700	1	89	-	

Lungime Segmente
1) Valorile lungimilor segmentelor sunt obţinute din proiecţie în plan.

Punct început	X / Y	Punct sfârşit	X / Y	Lungime segment (** (m)
1	500.788,487 294.424,939	2	500.786,983 294.429,863	5.149
2	500.786,983 294.429,863	3	500.334,926 294.183,043	515.049
3	500.334,926 294.183,043	4	500.335,884 294.181,288	1.999
4	500.335,884 294.181,288	5	500.334,129 294.180,329	2.0
5	500.334,129 294.180,329	6	500.333,17 294.182,085	2.001

Document care conţine date cu caracter personal, protejat de prevederile Regulamentului (UE) nr. 679/2016 şi Legii 190/2018

Punct început	X / Y	Punct sfârşit	X / Y	Lungime segment (** (m)
6	500.333,17 294.182,085	7	499.793,28 293.887,308	615.122
7	499.793,28 293.887,308	8	499.794,68 293.885,684	2.144
8	499.794,68 293.885,684	9	499.796,648 293.883,402	3.013
9	499.796,648 293.883,402	1	500.788,487 294.424,939	1130.047

**** Lungimile segmentelor sunt determinate în planul de proiecţie Stereo 70 şi sunt rotunjite la 1 milimetru.**
***** Distanţa dintre puncte este formată din segmente cumulate ce sunt mai mici decât valoarea 1 milimetru.**

Neutilizabil in circuitul civil

DATE DESPRE IMOBILUL NR. 2805

Oficiul de Cadastru şi Publicitate Imobiliară TELEORMAN
Biroul de Cadastru şi Publicitate Imobiliară Alexandria

A. Partea I. Descrierea imobilului

TEREN Extravilan

Adresa: Jud. Teleorman

Nr. Crt	Nr cadastral Nr. topografic	Suprafaţa* (mp)	Observaţii / Referinţe
A1		5.000	Sector cadastral:6 Teren neimprejmuit;

B. Partea II. Proprietari şi acte

Inscrieri privitoare la dreptul de proprietate şi alte drepturi reale		Referinţe
/		
Act Administrativ nr. 3400283, din 07/11/1994 emis de CJPSDDPAT TELEORMAN (CERTIFICAT DE DECES NR. 166455 DIN DATA DE 01.11.2001 ELIBERAT DE PRIMĂRIA DRĂGĂNEȘTI DE VEDE);		
B1	Intabulare, drept de PROPRIETATE, dobandit prin Reconstituire, cota actuala 1/1	A1
	1) **CALOTĂ SOFIȚA**, DECEDATĂ, LIPSĂ CNP DEFUNCT:Da	

C. Partea III. SARCINI .

Inscrieri privind dezmembramintele dreptului de proprietate, drepturi reale de garanţie şi sarcini	Referinţe
NU SUNT	

Neutilizabil în circuitul civil

Anexa Nr. 1 La Partea I

Teren

Nr cadastral	Suprafaţa (mp)*	Observaţii / Referinţe
	5.000	

* Suprafaţa este determinată in planul de proiecţie Stereo 70.

DETALII LINIARE IMOBIL



Date referitoare la teren

Crt	Categorie folosinţă	Intra vilan	Suprafaţa (mp)	Tarla	Parcelă	Nr. topo	Observaţii / Referinţe
1	arabil	NU	5.000	1	88	-	

Lungime Segmente
1) Valorile lungimilor segmentelor sunt obţinute din proiecţie în plan.

Punct început	X / Y	Punct sfârşit	X / Y	Lungime segment (** (m)
1	500.789,808 294.420,615	2	500.788,487 294.424,939	4.521
2	500.788,487 294.424,939	3	499.796,648 293.883,402	1130.047
3	499.796,648 293.883,402	4	499.798,049 293.881,778	2.145
4	499.798,049 293.881,778	5	499.799,606 293.879,972	2.385
5	499.799,606 293.879,972	1	500.789,808 294.420,615	1128.182

Document care conţine date cu caracter personal, protejat de prevederile Regulamentului (UE) nr. 679/2016 şi Legii 190/2018

**** Lungimile segmentelor sunt determinate în planul de proiecţie Stereo 70 şi sunt rotunjite la 1 milimetru.**
***** Distanţa dintre puncte este formată din segmente cumulate ce sunt mai mici decât valoarea 1 milimetru.**

Neutilizabil in circuitul civil

DATE DESPRE IMOBILUL NR. 2808

Oficiul de Cadastru şi Publicitate Imobiliară TELEORMAN
Biroul de Cadastru şi Publicitate Imobiliară Alexandria

A. Partea I. Descrierea imobilului

Nr. CF vechi:10
Nr. cadastral vechi:31

TEREN Extravilan

Adresa: Jud. Teleorman

Nr. Crt	Nr cadastral Nr. topografic	Suprafaţa* (mp)	Observaţii / Referinţe
A1	20197	Din acte: 10.700 Masurata: 10.695	Sector cadastral:6 Teren neimprejmuit;

B. Partea II. Proprietari şi acte

Inscrieri privitoare la dreptul de proprietate şi alte drepturi reale		Referinţe
1150 / 04/10/2000		
Act Notarial nr. aut.2747, din 22/09/2000 emis de BNP BARBU MARIA;		
B1	Intabulare, drept de PROPRIETATEcu titlu de cumparare, dobandit prin Conventie, cota actuala 1/1, cota initiala 1/1	A1
	1) **FRASINEANU ION**, casatorit cu 2) **FRASINEANU DOINA**	
	OBSERVATII: (provenita din conversia CF 10)	

C. Partea III. SARCINI .

Inscrieri privind dezmembramintele dreptului de proprietate, drepturi reale de garanţie şi sarcini	Referinţe
NU SUNT	

Neutilizabil în circuitul civil

Anexa Nr. 1 La Partea I

Teren

Nr cadastral	Suprafaţa (mp)*	Observaţii / Referinţe
20197	Din acte: 10.700 Masurata: 10.695	

* Suprafaţa este determinată in planul de proiecţie Stereo 70.

DETALII LINIARE IMOBIL

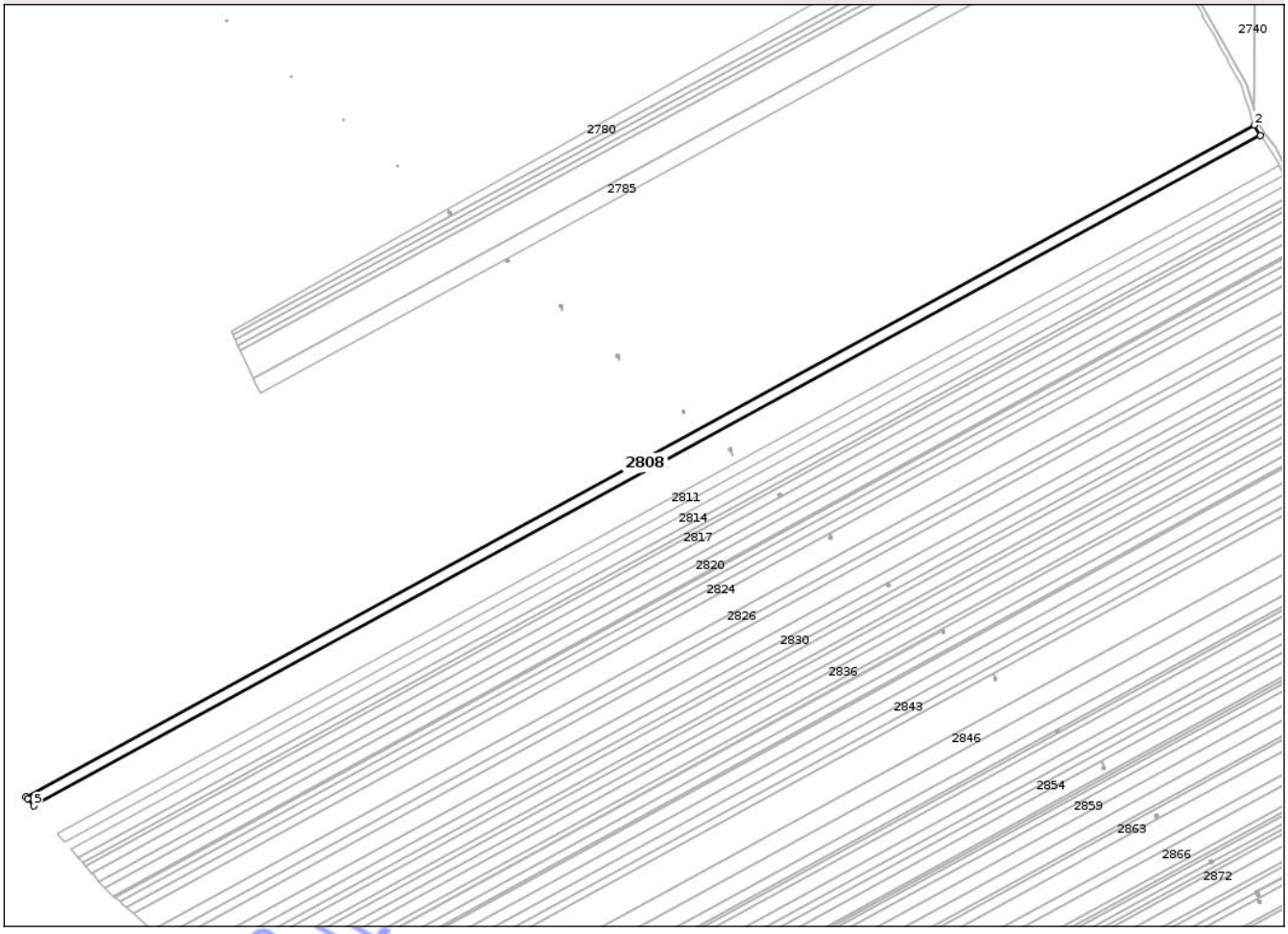

Date referitoare la teren

Crt	Categorie folosinţă	Intra vilan	Suprafaţa (mp)	Tarla	Parcelă	Nr. topo	Observaţii / Referinţe
1	arabil	NU	10.695	1	85	-	IDENTIC CU PARCELA 1

Lungime Segmente
1) Valorile lungimilor segmentelor sunt obţinute din proiecţie în plan.

Punct început	X / Y	Punct sfârşit	X / Y	Lungime segment (** (m)
1	500.797,791 294.403,1	2	500.793,002 294.411,331	9.523
2	500.793,002 294.411,331	3	499.806,072 293.872,474	1124.454
3	499.806,072 293.872,474	4	499.807,471 293.870,851	2.143
4	499.807,471 293.870,851	5	499.812,43 293.865,1	7.594

Document care conţine date cu caracter personal, protejat de prevederile Regulamentului (UE) nr. 679/2016 şi Legii 190/2018

Punct început	X / Y	Punct sfârşit	X / Y	Lungime segment (** (m)
5	499.812,43 293.865,1	1	500.797,791 294.403,1	1122.667

** Lungimile segmentelor sunt determinate în planul de proiecţie Stereo 70 şi sunt rotunjite la 1 milimetru.
*** Distanţa dintre puncte este formată din segmente cumulate ce sunt mai mici decât valoarea 1 milimetru.

Neutilizabil in circuitul civil

DATE DESPRE IMOBILUL NR. 2818

Oficiul de Cadastru şi Publicitate Imobiliară TELEORMAN
Biroul de Cadastru şi Publicitate Imobiliară Alexandria

A. Partea I. Descrierea imobilului

Nr. CF vechi:260
Nr. cadastral vechi:320

TEREN Extravilan

Adresa: Jud. Teleorman

Nr. Crt	Nr cadastral Nr. topografic	Suprafaţa* (mp)	Observaţii / Referinţe
A1	20017	10.000	Sector cadastral:6 Teren neimprejmuit;

B. Partea II. Proprietari şi acte

Inscrieri privitoare la dreptul de proprietate şi alte drepturi reale		Referinţe
12190 / 19/05/2011		
Act Notarial nr. CONTRACT DE VANZARE CUMPARARE AUT. NR. 954, din 19/05/2011 emis de BNP DRAGHICI NICOLETA;		
B3	Intabulare, drept de PROPRIETATEcu titlu de drept cumparare, dobandit prin Conventie, cota actuala 1/1, cota initiala 1/1	A1
	1) **MARIN ANDREEA-EMILIA INTREPRINDERE INDIVIDUALA**, CIF:9999999999999, cu sediul in comuna Draganesti de Vede, sat Vacaresti, jud. Teleorman	
4148 / 12/02/2013		
Hotarare Judecatoreasca nr. incheiere nr. 1427, din 12/06/2012 emis de JUDECATORIA ROSIORII DE VEDE;		
B5	se radiaza inscrierea de sub B4 privind notarea spre informare a actiuni civile din dosar nr. 2633/292/2011 - Judecatoria Rosiorii de Vede avand ca obiect anularea contractului de donatie aut. nr. 2500/2009, contractul de vanzare cumparare aut. nr. 954/2011 si a contractului de donatie aut. nr. 18/2000 emise de BNP NICOLETA DRAGHICI	A1
59390 / 05/12/2014		
Act Notarial nr. Contract de ipotecă imobiliară aut.2231, din 04/12/2014 emis de SPN Draguşin Mircea (Declaraţie aut. 2627 din 24.11.2014,emisă de BIN Nicoleta Drăghici);		
B7	Se notează interdicţiile de înstrăinare, grevare, închiriere, dezmembrare, comasare, restructurare, amenajare, construire şi demolare	A1
	1) **LIBRA INTERNET BANK SA PRIN SUCURSALA CRAIOVA**, CIF:8119644	
7167 / 02/03/2015		
Act Notarial nr. Contract de ipoteca imobiliara aut.nr.2231, din 04/12/2014 emis de SPN Dragusin Mircea (Dosar nr.59390/05.12.2014 aflat in arhiva BCPI Alexandria);		
B8	Se noteaza interdictia de arendare	A1
	1) **LIBRA INTERNET BANK SA PRIN SUCURSALA CRAIOVA**, CIF:8119644	
28942 / 15/03/2017		
Act Notarial nr. Contract de ipoteca imobiliara aut. nr. 382, din 13/03/2017 emis de NP Dragusin Danut Florin;		
B9	Se noteaza interdicțiile de înstrăinare, grevare, închiriere, arendare, dezmembrare, comasare, restructurare și construire	A1
	1) **LIBRA INTERNET BANK SA PRIN SUCURSALA CRAIOVA**, CIF:8119644	

C. Partea III. SARCINI

Inscrieri privind dezmembramintele dreptului de proprietate, drepturi reale de garanţie şi sarcini		Referinţe
59390 / 05/12/2014		
Act Notarial nr. Contract de ipotecă imobiliară aut.2231, din 04/12/2014 emis de SPN Draguşin Mircea (Declaraţie aut. 2627 din 24.11.2014,emisă de BIN Nicoleta Drăghici);		
C2	Se radiază sarcinile de sub CIII 1-Ipoteca nr.33421/24.10.2013 şi Interdicţiile aferente acesteia	A1
C3	Intabulare, drept de IPOTECA, Valoare:240000 RONşi celelalte obligaţii de plată aferente creditului, dobandit prin Conventie, cota actuala 1/1	A1
	1) **LIBRA INTERNET BANK SA PRIN SUCURSALA CRAIOVA**, CIF:8119644	
28942 / 15/03/2017		
Act Notarial nr. Contract de ipoteca imobiliara aut. nr. 382, din 13/03/2017 emis de NP Dragusin Danut Florin;		

Neautentificat în circuitul civil

Inscrieri privind dezmembramintele dreptului de proprietate, drepturi reale de garanţie şi sarcini		Referinţe
C4	Intabulare, drept de IPOTECA, Valoare:150000 RON, precum și celelalte obligații de plată aferente creditului, dobandit prin Conventie, cota actuala 1/1	A1
	1) **LIBRA INTERNET BANK SA PRIN SUCURSALA CRAIOVA**, CIF:8119644	

Neutilizabil in circuitul civil

Anexa Nr. 1 La Partea I

Teren

Nr cadastral	Suprafaţa (mp)*	Observaţii / Referinţe
20017	10.000	

* Suprafaţa este determinată in planul de proiecţie Stereo 70.

DETALII LINIARE IMOBIL



Date referitoare la teren

Crt	Categorie folosinţă	Intra vilan	Suprafaţa (mp)	Tarla	Parcelă	Nr. topo	Observaţii / Referinţe
1	arabil	NU	10.000	1	75	-	

Lungime Segmente
1) Valorile lungimilor segmentelor sunt obţinute din proiecţie în plan.

Punct început	X / Y	Punct sfârşit	X / Y	Lungime segment (** (m)
1	500.837,282 294.335,019	2	500.832,959 294.342,935	9.02
2	500.832,959 294.342,935	3	500.412,213 294.113,21	479.375
3	500.412,213 294.113,21	4	500.412,195 294.113,201	0.02
4	500.412,195 294.113,201	5	499.858,961 293.811,139	630.325
5	499.858,961 293.811,139	6	499.860,362 293.809,514	2.146

Document care conţine date cu caracter personal, protejat de prevederile Regulamentului (UE) nr. 679/2016 şi Legii 190/2018

Punct început	X / Y	Punct sfârşit	X / Y	Lungime segment (** (m)
6	499.860,362 293.809,514	7	499.864,985 293.804,152	7.08
7	499.864,985 293.804,152	1	500.837,282 294.335,019	1107.782

** Lungimile segmentelor sunt determinate în planul de proiecţie Stereo 70 şi sunt rotunjite la 1 milimetru.
*** Distanţa dintre puncte este formată din segmente cumulate ce sunt mai mici decât valoarea 1 milimetru.

Neutilizabil in circuitul civil

DATE DESPRE IMOBILUL NR. 2819

Oficiul de Cadastru şi Publicitate Imobiliară TELEORMAN
Biroul de Cadastru şi Publicitate Imobiliară Alexandria

A. Partea I. Descrierea imobilului

TEREN Extravilan

Adresa: Jud. Teleorman

Nr. Crt	Nr cadastral Nr. topografic	Suprafaţa* (mp)	Observaţii / Referinţe
A1		7.500	Sector cadastral:6 Teren neimprejmuit;

B. Partea II. Proprietari şi acte

Inscrieri privitoare la dreptul de proprietate şi alte drepturi reale		Referinţe
/		
Hotarare Judecatoreasca nr. 1076, din 03/11/2021 emis de JUDECĂTORIA ROȘIORII DE VEDE JUDEȚUL TELEORMAN (TITLUL DE PROPRIETATE NR. 3400279 DIN DATA DE 04.11.1994 EMIS DE CJPSDDPAT TELEORMAN);		
B1	Intabulare, drept de PROPRIETATE cu titlu de partaj, bun propriu, dobandit prin Hotarare Judecatoreasca, cota actuala 1/1	A1
	1) **GEAC LUCIAN ROBERT**	

C. Partea III. SARCINI .

Inscrieri privind dezmembramintele dreptului de proprietate, drepturi reale de garanţie şi sarcini	Referinţe
NU SUNT	

Neutilizabil în circuitul civil

Anexa Nr. 1 La Partea I

Teren

Nr cadastral	Suprafaţa (mp)*	Observaţii / Referinţe
	7.500	

* Suprafaţa este determinată in planul de proiecţie Stereo 70.

DETALII LINIARE IMOBIL

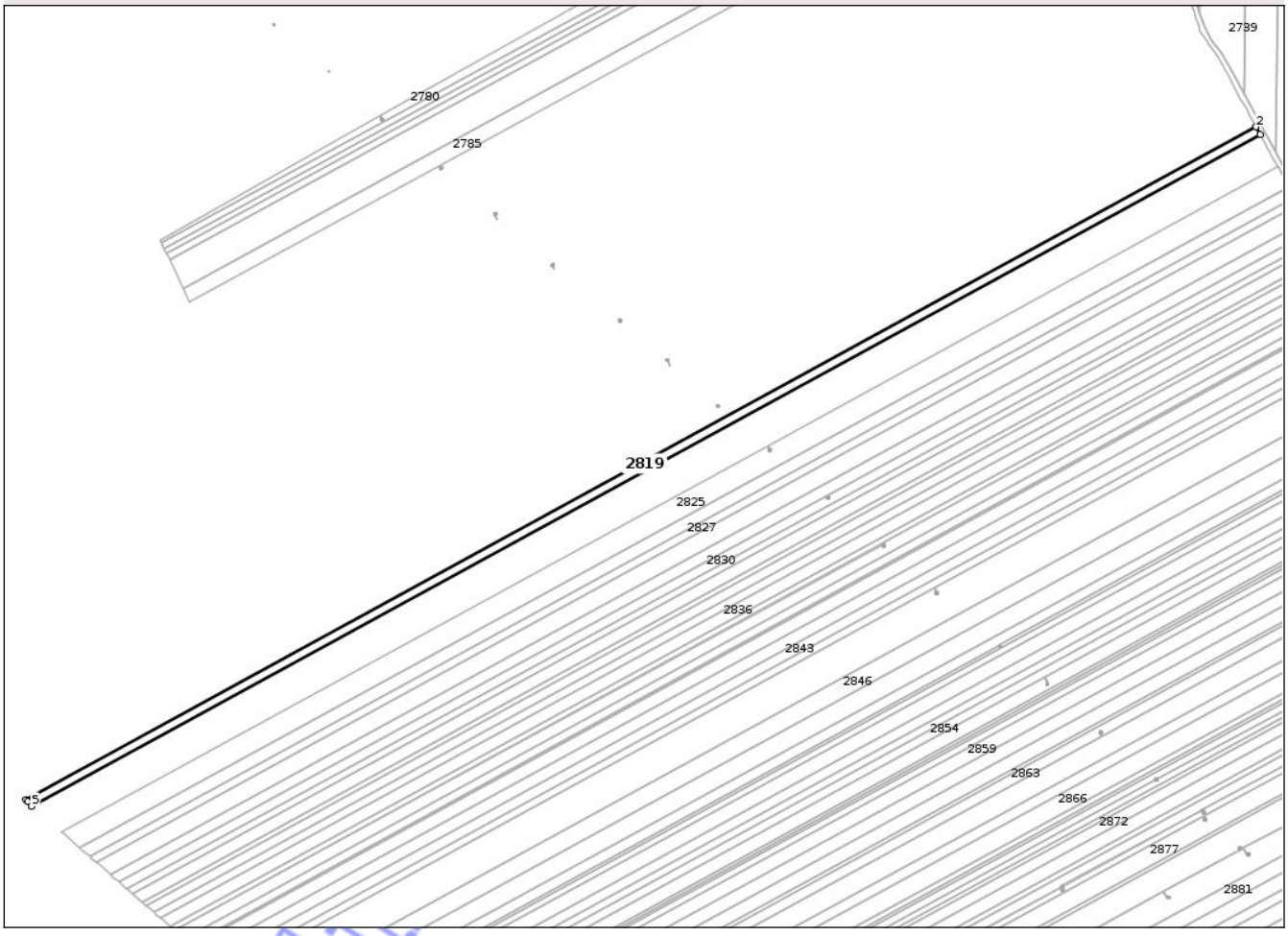

Date referitoare la teren

Crt	Categorie folosinţă	Intra vilan	Suprafaţa (mp)	Tarla	Parcelă	Nr. topo	Observaţii / Referinţe
1	arabil	NU	7.500	1	74	-	

Lungime Segmente
1) Valorile lungimilor segmentelor sunt obţinute din proiecţie în plan.

Punct început	X / Y	Punct sfârşit	X / Y	Lungime segment (** (m)
1	500.840,529 294.329,073	2	500.837,282 294.335,019	6.775
2	500.837,282 294.335,019	3	499.864,985 293.804,152	1107.782
3	499.864,985 293.804,152	4	499.866,386 293.802,527	2.146
4	499.866,386 293.802,527	5	499.869,511 293.798,904	4.785
5	499.869,511 293.798,904	1	500.840,529 294.329,073	1106.325

Document care conţine date cu caracter personal, protejat de prevederile Regulamentului (UE) nr. 679/2016 şi Legii 190/2018

**** Lungimile segmentelor sunt determinate în planul de proiecţie Stereo 70 şi sunt rotunjite la 1 milimetru.**
***** Distanţa dintre puncte este formată din segmente cumulate ce sunt mai mici decât valoarea 1 milimetru.**

Neutilizabil in circuitul civil

DATE DESPRE IMOBILUL NR. 2820

Oficiul de Cadastru şi Publicitate Imobiliară TELEORMAN
Biroul de Cadastru şi Publicitate Imobiliară Alexandria

A. Partea I. Descrierea imobilului

Nr. CF vechi:5
Nr. cadastral vechi:7

TEREN Extravilan

Adresa: Jud. Teleorman

Nr. Crt	Nr cadastral Nr. topografic	Suprafaţa* (mp)	Observaţii / Referinţe
A1	20193	Din acte: 9.500 Masurata: 9.496	Sector cadastral:6 Teren neimprejmuit;

B. Partea II. Proprietari şi acte

Inscrieri privitoare la dreptul de proprietate şi alte drepturi reale		Referinţe
559 / 22/12/1999		
Act Notarial nr. 3709, din 17/12/1999 emis de BNP Barbu Maria;		
B1	Intabulare, drept de PROPRIETATEcu titlul de drept cumparare, dobandit prin Conventie, cota actuala 1/1, cota initiala 1/1	A1
	1) **LAZAR ROZICA**	
	OBSERVATII: (provenita din conversia CF 5)	

C. Partea III. SARCINI .

Inscrieri privind dezmembramintele dreptului de proprietate, drepturi reale de garanţie şi sarcini	Referinţe
NU SUNT	

Neutilizabil în circuitul civil

Anexa Nr. 1 La Partea I

Teren

Nr cadastral	Suprafaţa (mp)*	Observaţii / Referinţe
20193	Din acte: 9.500 Masurata: 9.496	

* Suprafaţa este determinată in planul de proiecţie Stereo 70.

DETALII LINIARE IMOBIL

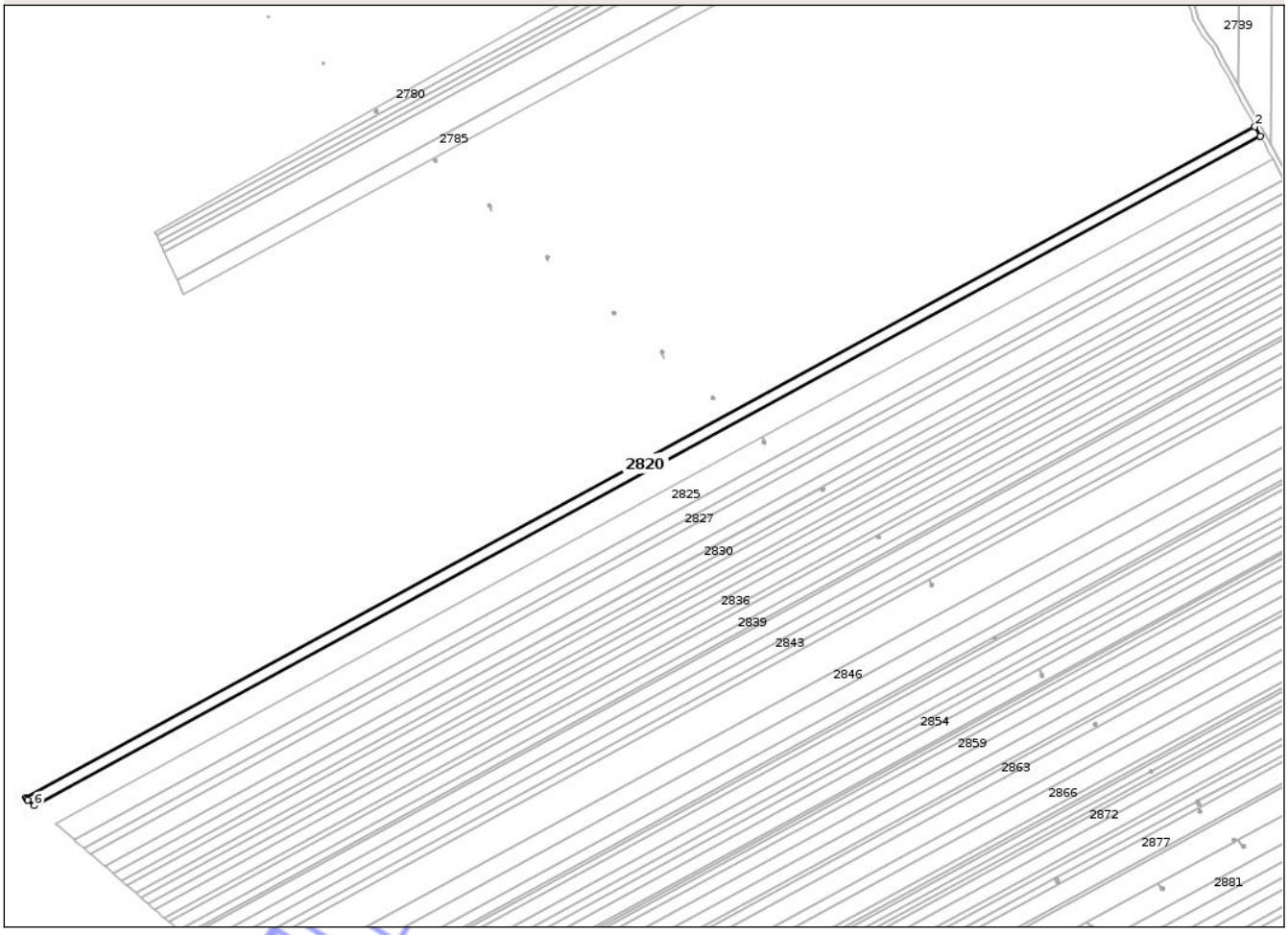

Date referitoare la teren

Crt	Categorie folosinţă	Intra vilan	Suprafaţa (mp)	Tarla	Parcelă	Nr. topo	Observaţii / Referinţe
1	arabil	NU	9.496	1	73	-	

Lungime Segmente
1) Valorile lungimilor segmentelor sunt obţinute din proiecţie în plan.

Punct început	X / Y	Punct sfârşit	X / Y	Lungime segment (** (m)
1	500.844,649 294.321,53	2	500.840,529 294.329,073	8.595
2	500.840,529 294.329,073	3	499.869,511 293.798,904	1106.325
3	499.869,511 293.798,904	4	499.870,071 293.798,254	0.858
4	499.870,071 293.798,254	5	499.871,087 293.797,376	1.343
5	499.871,087 293.797,376	6	499.876,336 293.792,838	6.939

Neoficial

Punct început	X / Y	Punct sfârşit	X / Y	Lungime segment (** (m)
6	499.876,336 293.792,838	1	500.844,649 294.321,53	1103.243

** Lungimile segmentelor sunt determinate în planul de proiecţie Stereo 70 şi sunt rotunjite la 1 milimetru.
*** Distanţa dintre puncte este formată din segmente cumulate ce sunt mai mici decât valoarea 1 milimetru.

Neutilizabil in circuitul civil

DATE DESPRE IMOBILUL NR. 2830

Oficiul de Cadastru şi Publicitate Imobiliară TELEORMAN
Biroul de Cadastru şi Publicitate Imobiliară Alexandria

A. Partea I. Descrierea imobilului

TEREN Extravilan

Adresa: Jud. Teleorman

Nr. Crt	Nr cadastral Nr. topografic	Suprafaţa* (mp)	Observaţii / Referinţe
A1		8.000	Sector cadastral:6 Teren neimprejmuit;

B. Partea II. Proprietari şi acte

Inscrieri privitoare la dreptul de proprietate şi alte drepturi reale		Referinţe
/		
Act Administrativ nr. 3400217, din 30/09/1994 emis de CJPSDDPAT TELEORMAN;		
B1	Intabulare, drept de PROPRIETATE, dobandit prin Reconstituire, cota actuala 1/1	A1
	1) **BASANDICĂ AMICA**	

C. Partea III. SARCINI .

Inscrieri privind dezmembramintele dreptului de proprietate, drepturi reale de garanţie şi sarcini	Referinţe
NU SUNT	

Neutilizabil în circuitul civil

Anexa Nr. 1 La Partea I

Teren

Nr cadastral	Suprafaţa (mp)*	Observaţii / Referinţe
	8.000	

* Suprafaţa este determinată in planul de proiecţie Stereo 70.

DETALII LINIARE IMOBIL



Date referitoare la teren

Crt	Categorie folosinţă	Intra vilan	Suprafaţa (mp)	Tarla	Parcelă	Nr. topo	Observaţii / Referinţe
1	arabil	NU	8.000	1	62	-	

Lungime Segmente
1) Valorile lungimilor segmentelor sunt obţinute din proiecţie în plan.

Punct început	X / Y	Punct sfârşit	X / Y	Lungime segment (** (m)
1	500.883,611 294.246,243	2	500.880,294 294.252,945	7.478
2	500.880,294 294.252,945	3	500.498,466 294.044,474	435.032
3	500.498,466 294.044,474	4	500.498,879 294.043,718	0.861
4	500.498,879 294.043,718	5	500.500,411 294.042,432	2.0
5	500.500,411 294.042,432	6	500.499,125 294.040,901	1.999

Document care conţine date cu caracter personal, protejat de prevederile Regulamentului (UE) nr. 679/2016 şi Legii 190/2018

Punct început	X / Y	Punct sfârşit	X / Y	Lungime segment (** (m)
6	500.499,125 294.040,901	7	500.497,593 294.042,187	2.0
7	500.497,593 294.042,187	8	500.498,865 294.043,702	1.978
8	500.498,865 294.043,702	9	500.498,449 294.044,464	0.868
9	500.498,449 294.044,464	10	499.938,751 293.738,878	637.687
10	499.938,751 293.738,878	11	499.940,449 293.737,411	2.244
11	499.940,449 293.737,411	12	499.944,787 293.733,66	5.735
12	499.944,787 293.733,66	1	500.883,611 294.246,243	1069.641

**** Lungimile segmentelor sunt determinate în planul de proiecţie Stereo 70 şi sunt rotunjite la 1 milimetru.**
***** Distanţa dintre puncte este formată din segmente cumulate ce sunt mai mici decât valoarea 1 milimetru.**

Neutilizabil in circuitul civil

DATE DESPRE IMOBILUL NR. 2831

Oficiul de Cadastru şi Publicitate Imobiliară TELEORMAN
Biroul de Cadastru şi Publicitate Imobiliară Alexandria

A. Partea I. Descrierea imobilului

TEREN Extravilan

Adresa: Jud. Teleorman

Nr. Crt	Nr cadastral Nr. topografic	Suprafaţa* (mp)	Observaţii / Referinţe
A1		5.500	Sector cadastral:6 Teren neimprejmuit;

B. Partea II. Proprietari şi acte

Inscrieri privitoare la dreptul de proprietate şi alte drepturi reale		Referinţe
/		
Hotarare Judecatoreasca nr. 213, din 18/02/2009 emis de JUDECĂTORIA ROȘIORII DE VEDE JUDEȚUL TELEORMAN (TITLUL DE PROPRIETATE NR. 3400194 DIN DATA DE 29.09.1994 EMIS DE CJPSDDPAT TELEORMAN);		
B1	Intabulare, drept de PROPRIETATE cu titlu de cumpărare, bun propriu, dobandit prin Hotarare Judecatoreasca, cota actuala 1/1	A1
	1) **CERNEA VALERICĂ**, LIPSĂ CNP	

C. Partea III. SARCINI .

Inscrieri privind dezmembramintele dreptului de proprietate, drepturi reale de garanţie şi sarcini	Referinţe
NU SUNT	

Neutilizabil în circuitul civil

Anexa Nr. 1 La Partea I

Teren

Nr cadastral	Suprafaţa (mp)*	Observaţii / Referinţe
	5.500	

* Suprafaţa este determinată in planul de proiecţie Stereo 70.

DETALII LINIARE IMOBIL



Date referitoare la teren

Crt	Categorie folosinţă	Intra vilan	Suprafaţa (mp)	Tarla	Parcelă	Nr. topo	Observaţii / Referinţe
1	arabil	NU	5.500	1	61	-	

Lungime Segmente
1) Valorile lungimilor segmentelor sunt obţinute din proiecţie în plan.

Punct început	X / Y	Punct sfârşit	X / Y	Lungime segment (** (m)
1	500.885,896 294.241,626	2	500.883,611 294.246,243	5.151
2	500.883,611 294.246,243	3	499.944,787 293.733,66	1069.641
3	499.944,787 293.733,66	4	499.946,484 293.732,193	2.243
4	499.946,484 293.732,193	5	499.948,944 293.730,066	3.252
5	499.948,944 293.730,066	1	500.885,896 294.241,626	1067.508

Document care conţine date cu caracter personal, protejat de prevederile Regulamentului (UE) nr. 679/2016 şi Legii 190/2018

**** Lungimile segmentelor sunt determinate în planul de proiecţie Stereo 70 şi sunt rotunjite la 1 milimetru.**
***** Distanţa dintre puncte este formată din segmente cumulate ce sunt mai mici decât valoarea 1 milimetru.**

Neutilizabil in circuitul civil

DATE DESPRE IMOBILUL NR. 2832

Oficiul de Cadastru şi Publicitate Imobiliară TELEORMAN
Biroul de Cadastru şi Publicitate Imobiliară Alexandria

A. Partea I. Descrierea imobilului

TEREN Extravilan

Adresa: Jud. Teleorman

Nr. Crt	Nr cadastral Nr. topografic	Suprafaţa* (mp)	Observaţii / Referinţe
A1		10.000	Sector cadastral:6 Teren neimprejmuit;

B. Partea II. Proprietari şi acte

Inscrieri privitoare la dreptul de proprietate şi alte drepturi reale		Referinţe
/		
Act Notarial nr. 1009, din 25/08/2014 emis de BNP MORCOV TAMARA (TITLUL DE PROPRIETATE NR. 3400195 DIN DATA DE 29.09.1994 EMIS DE CJPSDDPAT TELEORMAN);		
B1	Intabulare, drept de PROPRIETATE cu titlu de partaj, bun propriu, dobandit prin Iesire Din Indiviziune, cota actuala 1/1	A1
	1) **MIRCEA MARIUS CĂTĂLIN**	

C. Partea III. SARCINI .

Inscrieri privind dezmembramintele dreptului de proprietate, drepturi reale de garanţie şi sarcini	Referinţe
NU SUNT	

Neutilizabil la circuitul civil

Anexa Nr. 1 La Partea I

Teren

Nr cadastral	Suprafaţa (mp)*	Observaţii / Referinţe
	10.000	

* Suprafaţa este determinată in planul de proiecţie Stereo 70.

DETALII LINIARE IMOBIL



Date referitoare la teren

Crt	Categorie folosinţă	Intra vilan	Suprafaţa (mp)	Tarla	Parcelă	Nr. topo	Observaţii / Referinţe
1	arabil	NU	10.000	1	60	-	

Lungime Segmente
1) Valorile lungimilor segmentelor sunt obţinute din proiecţie în plan.

Punct început	X / Y	Punct sfârşit	X / Y	Lungime segment (** (m)
1	500.890,062 294.233,208	2	500.885,896 294.241,626	9.392
2	500.885,896 294.241,626	3	499.948,944 293.730,066	1067.508
3	499.948,944 293.730,066	4	499.950,641 293.728,599	2.243
4	499.950,641 293.728,599	5	499.956,525 293.723,512	7.778
5	499.956,525 293.723,512	1	500.890,062 294.233,208	1063.617

Document care conţine date cu caracter personal, protejat de prevederile Regulamentului (UE) nr. 679/2016 şi Legii 190/2018

**** Lungimile segmentelor sunt determinate în planul de proiecţie Stereo 70 şi sunt rotunjite la 1 milimetru.**
***** Distanţa dintre puncte este formată din segmente cumulate ce sunt mai mici decât valoarea 1 milimetru.**

Neutilizabil in circuitul civil

DATE DESPRE IMOBILUL NR. 2836

Oficiul de Cadastru şi Publicitate Imobiliară TELEORMAN
Biroul de Cadastru şi Publicitate Imobiliară Alexandria

A. Partea I. Descrierea imobilului

TEREN Extravilan

Adresa: Jud. Teleorman

Nr. Crt	Nr cadastral Nr. topografic	Suprafaţa* (mp)	Observaţii / Referinţe
A1		10.000	Sector cadastral:6 Teren neimprejmuit;

B. Partea II. Proprietari şi acte

Inscrieri privitoare la dreptul de proprietate şi alte drepturi reale		Referinţe
/		
Hotarare Judecatoreasca nr. 2339, din 13/09/2013 emis de JUDECĂTORIA ROȘIORII DE VEDE JUDEȚUL TELEORMAN (TITLUL DE PROPRIETATE NR. 3400251 DIN DATA DE 04.10.1994 EMIS DE CJPSDDPAT TELEORMAN);		
B1	Intabulare, drept de PROPRIETATE cu titlu de cumpărare, bun propriu, dobandit prin Hotarare Judecatoreasca, cota actuala 1/1	A1
	1) **CERNEA VALENTIN**	

C. Partea III. SARCINI .

Inscrieri privind dezmembramintele dreptului de proprietate, drepturi reale de garanţie şi sarcini	Referinţe
NU SUNT	

Neutilizabil în circuitul civil

Anexa Nr. 1 La Partea I

Teren

Nr cadastral	Suprafaţa (mp)*	Observaţii / Referinţe
	10.000	

* Suprafaţa este determinată in planul de proiecţie Stereo 70.

DETALII LINIARE IMOBIL



Date referitoare la teren

Crt	Categorie folosinţă	Intra vilan	Suprafaţa (mp)	Tarla	Parcelă	Nr. topo	Observaţii / Referinţe
1	arabil	NU	10.000	1	56	-	

Lungime Segmente
1) Valorile lungimilor segmentelor sunt obţinute din proiecţie în plan.

Punct început	X / Y	Punct sfârşit	X / Y	Lungime segment (** (m)
1	500.901,708 294.207,962	2	500.897,755 294.216,618	9.516
2	500.897,755 294.216,618	3	499.971,264 293.710,77	1055.589
3	499.971,264 293.710,77	4	499.972,933 293.709,326	2.207
4	499.972,933 293.709,326	5	499.978,932 293.704,141	7.929
5	499.978,932 293.704,141	1	500.901,708 294.207,962	1051.357

Document care conţine date cu caracter personal, protejat de prevederile Regulamentului (UE) nr. 679/2016 şi Legii 190/2018

**** Lungimile segmentelor sunt determinate în planul de proiecţie Stereo 70 şi sunt rotunjite la 1 milimetru.**
***** Distanţa dintre puncte este formată din segmente cumulate ce sunt mai mici decât valoarea 1 milimetru.**

Neutilizabil in circuitul civil

DATE DESPRE IMOBILUL NR. 2837

Oficiul de Cadastru şi Publicitate Imobiliară TELEORMAN
Biroul de Cadastru şi Publicitate Imobiliară Alexandria

A. Partea I. Descrierea imobilului

TEREN Extravilan

Adresa: Jud. Teleorman

Nr. Crt	Nr cadastral Nr. topografic	Suprafaţa* (mp)	Observaţii / Referinţe
A1		4.600	Sector cadastral:6 Teren neimprejmuit;

B. Partea II. Proprietari şi acte

Inscrieri privitoare la dreptul de proprietate şi alte drepturi reale		Referinţe
/		
Hotarare Judecatoreasca nr. 477, din 11/04/2008 emis de JUDECĂTORIA ROȘIORII DE VEDE JUDEȚUL TELEORMAN (TITLUL DE PROPRIETATE NR. 3400239 DIN DATA DE 03.10.1994 EMIS DE CJPSDDPAT TELEORMAN);		
B1	Intabulare, drept de PROPRIETATE cu titlu de cumpărare, bun propriu, dobandit prin Hotarare Judecatoreasca, cota actuala 1/1	A1
	1) **CERNEA VALENTIN**, LIPSĂ CNP	

C. Partea III. SARCINI .

Inscrieri privind dezmembramintele dreptului de proprietate, drepturi reale de garanţie şi sarcini	Referinţe
NU SUNT	

Neutilizabil în circuitul civil

Anexa Nr. 1 La Partea I

Teren

Nr cadastral	Suprafaţa (mp)*	Observaţii / Referinţe
	4.600	

* Suprafaţa este determinată in planul de proiecţie Stereo 70.

DETALII LINIARE IMOBIL



Date referitoare la teren

Crt	Categorie folosinţă	Intra vilan	Suprafaţa (mp)	Tarla	Parcelă	Nr. topo	Observaţii / Referinţe
1	arabil	NU	4.600	1	55	-	

Lungime Segmente
1) Valorile lungimilor segmentelor sunt obţinute din proiecţie în plan.

Punct început	X / Y	Punct sfârşit	X / Y	Lungime segment (** (m)
1	500.903,532 294.203,968	2	500.901,708 294.207,962	4.391
2	500.901,708 294.207,962	3	499.978,932 293.704,141	1051.357
3	499.978,932 293.704,141	4	499.980,601 293.702,698	2.206
4	499.980,601 293.702,698	5	499.980,722 293.702,593	0.16
5	499.980,722 293.702,593	6	499.982,469 293.701,083	2.309

Document care conţine date cu caracter personal, protejat de prevederile Regulamentului (UE) nr. 679/2016 şi Legii 190/2018

Punct început	X / Y	Punct sfârşit	X / Y	Lungime segment (** (m)
6	499.982,469 293.701,083	7	500.542,673 294.006,945	638.263
7	500.542,673 294.006,945	8	500.542,691 294.006,954	0.02
8	500.542,691 294.006,954	1	500.903,532 294.203,968	411.121

** Lungimile segmentelor sunt determinate în planul de proiecţie Stereo 70 şi sunt rotunjite la 1 milimetru.
*** Distanţa dintre puncte este formată din segmente cumulate ce sunt mai mici decât valoarea 1 milimetru.

Neutilizabil in circuitul civil

DATE DESPRE IMOBILUL NR. 2838

Oficiul de Cadastru şi Publicitate Imobiliară TELEORMAN
Biroul de Cadastru şi Publicitate Imobiliară Alexandria

A. Partea I. Descrierea imobilului

Nr. CF vechi:8
Nr. cadastral vechi:14

TEREN Extravilan

Adresa: Jud. Teleorman

Nr. Crt	Nr cadastral Nr. topografic	Suprafaţa* (mp)	Observaţii / Referinţe
A1	20228	9.600	Sector cadastral:6 Teren neimprejmuit;

B. Partea II. Proprietari şi acte

Inscrieri privitoare la dreptul de proprietate şi alte drepturi reale		Referinţe
547 / 26/05/2000		
Act Notarial nr. aut.1717, din 22/05/2000 emis de BNP Barbu Maria;		
B1	Intabulare, drept de PROPRIETATEcu titlu de cumparare, dobandit prin Conventie, cota actuala 1/1, cota initiala 1/1	A1
	1) **CERNEA VALERICA**, casatorit cu 2) **CERNEA DUTA**	
	OBSERVATII: (provenita din conversia CF 8)	

C. Partea III. SARCINI .

Inscrieri privind dezmembramintele dreptului de proprietate, drepturi reale de garanţie şi sarcini	Referinţe
NU SUNT	

Neutilizabil în circuitul civil

Anexa Nr. 1 La Partea I

Teren

Nr cadastral	Suprafaţa (mp)*	Observaţii / Referinţe
20228	9.600	

* Suprafaţa este determinată in planul de proiecţie Stereo 70.

DETALII LINIARE IMOBIL



Date referitoare la teren

Crt	Categorie folosinţă	Intra vilan	Suprafaţa (mp)	Tarla	Parcelă	Nr. topo	Observaţii / Referinţe
1	arabil	NU	9.600	1	54	-	

Lungime Segmente
1) Valorile lungimilor segmentelor sunt obţinute din proiecţie în plan.

Punct început	X / Y	Punct sfârşit	X / Y	Lungime segment (** (m)
1	500.907,655 294.195,769	2	500.904,454 294.201,95	6.961
2	500.904,454 294.201,95	3	500.903,532 294.203,968	2.219
3	500.903,532 294.203,968	4	500.542,691 294.006,954	411.121
4	500.542,691 294.006,954	5	500.543,096 294.006,212	0.845
5	500.543,096 294.006,212	6	500.544,628 294.004,926	2.0

Document care conţine date cu caracter personal, protejat de prevederile Regulamentului (UE) nr. 679/2016 şi Legii 190/2018

Punct început	X / Y	Punct sfârşit	X / Y	Lungime segment (** (m)
6	500.544,628 294.004,926	7	500.543,342 294.003,394	2.0
7	500.543,342 294.003,394	8	500.541,81 294.004,68	2.0
8	500.541,81 294.004,68	9	500.543,082 294.006,196	1.979
9	500.543,082 294.006,196	10	500.542,673 294.006,945	0.853
10	500.542,673 294.006,945	11	499.982,469 293.701,083	638.263
11	499.982,469 293.701,083	12	499.984,138 293.699,64	2.206
12	499.984,138 293.699,64	13	499.989,872 293.694,682	7.58
13	499.989,872 293.694,682	1	500.907,655 294.195,769	1045.664

**** Lungimile segmentelor sunt determinate în planul de proiecţie Stereo 70 şi sunt rotunjite la 1 milimetru.**
***** Distanţa dintre puncte este formată din segmente cumulate ce sunt mai mici decât valoarea 1 milimetru.**

Neutilizabil in circuitul civil

DATE DESPRE IMOBILUL NR. 2839

Oficiul de Cadastru şi Publicitate Imobiliară TELEORMAN
Biroul de Cadastru şi Publicitate Imobiliară Alexandria

A. Partea I. Descrierea imobilului

TEREN Extravilan

Adresa: Jud. Teleorman

Nr. Crt	Nr cadastral Nr. topografic	Suprafaţa* (mp)	Observaţii / Referinţe
A1		6.900	Sector cadastral:6 Teren neimprejmuit;

B. Partea II. Proprietari şi acte

Inscrieri privitoare la dreptul de proprietate şi alte drepturi reale		Referinţe
/		
Act Administrativ nr. 3400240, din 03/10/1994 emis de CJPSDDPAT TELEORMAN ( );		
B1	Intabulare, drept de PROPRIETATE, dobandit prin Reconstituire, cota actuala 1/3	A1
	1) **PEREANU I IANCU**, LIPSĂ CNP	
B2	Intabulare, drept de PROPRIETATE, dobandit prin Reconstituire, cota actuala 1/3	A1
	1) **PEREANU M ION**, LIPSĂ CNP	
Act Notarial nr. 19, din 05/02/1999 emis de BNP Barbu Maria (TITLUL DE PROPRIETATE NR. 3400240 DIN DATA DE 03.10.1994 EMIS DE CJPSDDPAT TELEORMAN);		
B3	Intabulare, drept de PROPRIETATE cu titlu de moștenire, bun propriu, dobandit prin Succesiune, cota actuala 1/6	A1
	1) **RIZEA ILIE**, LIPSĂ CNP	
B4	Intabulare, drept de PROPRIETATE cu titlu de moștenire, bun propriu, dobandit prin Succesiune, cota actuala 1/6	A1
	1) **RIZEA MARIAN**, LIPSĂ CNP	

C. Partea III. SARCINI .

Inscrieri privind dezmembramintele dreptului de proprietate, drepturi reale de garanţie şi sarcini	Referinţe
NU SUNT	

Neutilizabil în circuitul civil

Anexa Nr. 1 La Partea I

Teren

Nr cadastral	Suprafaţa (mp)*	Observaţii / Referinţe
	6.900	

* Suprafaţa este determinată in planul de proiecţie Stereo 70.

DETALII LINIARE IMOBIL



Date referitoare la teren

Crt	Categorie folosinţă	Intra vilan	Suprafaţa (mp)	Tarla	Parcelă	Nr. topo	Observaţii / Referinţe
1	arabil	NU	6.900	1	53	-	

Lungime Segmente
1) Valorile lungimilor segmentelor sunt obţinute din proiecţie în plan.

Punct început	X / Y	Punct sfârşit	X / Y	Lungime segment (** (m)
1	500.910,694 294.189,9	2	500.907,655 294.195,769	6.609
2	500.907,655 294.195,769	3	499.989,872 293.694,682	1045.664
3	499.989,872 293.694,682	4	499.991,543 293.693,237	2.209
4	499.991,543 293.693,237	5	499.995,208 293.690,069	4.844
5	499.995,208 293.690,069	1	500.910,694 294.189,9	1043.046

Document care conţine date cu caracter personal, protejat de prevederile Regulamentului (UE) nr. 679/2016 şi Legii 190/2018

**** Lungimile segmentelor sunt determinate în planul de proiecţie Stereo 70 şi sunt rotunjite la 1 milimetru.**
***** Distanţa dintre puncte este formată din segmente cumulate ce sunt mai mici decât valoarea 1 milimetru.**

Neutilizabil in circuitul civil

DATE DESPRE IMOBILUL NR. 2840

Oficiul de Cadastru şi Publicitate Imobiliară TELEORMAN
Biroul de Cadastru şi Publicitate Imobiliară Alexandria

A. Partea I. Descrierea imobilului

TEREN Extravilan

Adresa: Jud. Teleorman

Nr. Crt	Nr cadastral Nr. topografic	Suprafaţa* (mp)	Observaţii / Referinţe
A1		2.000	Sector cadastral:6 Teren neimprejmuit;

B. Partea II. Proprietari şi acte

Inscrieri privitoare la dreptul de proprietate şi alte drepturi reale		Referinţe
/		
Act Administrativ nr. 3400679, din 27/12/2004 emis de CJPSDDPAT TELEORMAN;		
B1	Intabulare, drept de PROPRIETATE, dobandit prin Reconstituire, cota actuala 1/1	A1
	1) **CIUFU IOANA**, LIPSĂ CNP 2) **MINCĂ TUDORA**	

C. Partea III. SARCINI .

Inscrieri privind dezmembramintele dreptului de proprietate, drepturi reale de garanţie şi sarcini	Referinţe
NU SUNT	

Neutilizabil în circuitul civil

Anexa Nr. 1 La Partea I

Teren

Nr cadastral	Suprafaţa (mp)*	Observaţii / Referinţe
	2.000	

* Suprafaţa este determinată in planul de proiecţie Stereo 70.

DETALII LINIARE IMOBIL



Date referitoare la teren

Crt	Categorie folosinţă	Intra vilan	Suprafaţa (mp)	Tarla	Parcelă	Nr. topo	Observaţii / Referinţe
1	arabil	NU	2.000	1	52	-	

Lungime Segmente
1) Valorile lungimilor segmentelor sunt obţinute din proiecţie în plan.

Punct început	X / Y	Punct sfârşit	X / Y	Lungime segment (** (m)
1	500.911,577 294.188,196	2	500.910,694 294.189,9	1.919
2	500.910,694 294.189,9	3	499.995,208 293.690,069	1043.046
3	499.995,208 293.690,069	4	499.995,639 293.689,696	0.57
4	499.995,639 293.689,696	5	499.997,66 293.689,221	2.076
5	499.997,66 293.689,221	1	500.911,577 294.188,196	1041.259

Document care conţine date cu caracter personal, protejat de prevederile Regulamentului (UE) nr. 679/2016 şi Legii 190/2018

**** Lungimile segmentelor sunt determinate în planul de proiecţie Stereo 70 şi sunt rotunjite la 1 milimetru.**
***** Distanţa dintre puncte este formată din segmente cumulate ce sunt mai mici decât valoarea 1 milimetru.**

Neutilizabil in circuitul civil

DATE DESPRE IMOBILUL NR. 2841

Oficiul de Cadastru şi Publicitate Imobiliară TELEORMAN
Biroul de Cadastru şi Publicitate Imobiliară Alexandria

A. Partea I. Descrierea imobilului

TEREN Extravilan

Adresa: Jud. Teleorman

Nr. Crt	Nr cadastral Nr. topografic	Suprafaţa* (mp)	Observaţii / Referinţe
A1	20474	10.000	Sector cadastral:6 Teren neimprejmuit;

B. Partea II. Proprietari şi acte

Inscrieri privitoare la dreptul de proprietate şi alte drepturi reale		Referinţe
43417 / 30/08/2016		
Act Notarial nr. contract de vanzare aut. nr. 1090, din 29/08/2016 emis de BIN Barbu Maria;		
B2	Intabulare, drept de PROPRIETATEbun comun cu titlu de cumparare, dobandit prin Conventie, cota actuala 1/1, cota initiala 1/1	A1
	1) **CERNEA DUTA** 2) **CERNEA VALERICA**	
1711 / 12/01/2021		
Hotarare Judecatoreasca nr. sentinta civila nr. 1426 in dosar nr. 1193/292/2016, din 04/10/2016 emis de JUDECATORIA ROSIORII DE VEDE;		
B3	Se respinge constatarea modificarii Titlului de Proprietate nr. 34-00574/1999 deoarece actiunea in dosar nr. 1193/292/2016 a fost respinsa	A1

C. Partea III. SARCINI .

Inscrieri privind dezmembramintele dreptului de proprietate, drepturi reale de garanţie şi sarcini	Referinţe
NU SUNT	

Neutilizabil în circuitul civil

Anexa Nr. 1 La Partea I

Teren

Nr cadastral	Suprafaţa (mp)*	Observaţii / Referinţe
20474	10.000	

* Suprafaţa este determinată in planul de proiecţie Stereo 70.

DETALII LINIARE IMOBIL



Date referitoare la teren

Crt	Categorie folosinţă	Intra vilan	Suprafaţa (mp)	Tarla	Parcelă	Nr. topo	Observaţii / Referinţe
1	arabil	NU	10.000	1	51	-	IDENTIC CU PARCELA 4

Lungime Segmente
1) Valorile lungimilor segmentelor sunt obţinute din proiecţie în plan.

Punct început	X / Y	Punct sfârşit	X / Y	Lungime segment (** (m)
1	500.916,008 294.179,616	2	500.915,347 294.180,916	1.458
2	500.915,347 294.180,916	3	500.911,577 294.188,196	8.198
3	500.911,577 294.188,196	4	499.997,66 293.689,221	1041.259
4	499.997,66 293.689,221	5	500.000,677 293.688,512	3.099
5	500.000,677 293.688,512	6	500.011,745 293.685,911	11.37

Document care conţine date cu caracter personal, protejat de prevederile Regulamentului (UE) nr. 679/2016 şi Legii 190/2018

Punct început	X / Y	Punct sfârşit	X / Y	Lungime segment (** (m)
6	500.011,745 293.685,911	1	500.916,008 294.179,616	1030.26

** Lungimile segmentelor sunt determinate în planul de proiecţie Stereo 70 şi sunt rotunjite la 1 milimetru.
*** Distanţa dintre puncte este formată din segmente cumulate ce sunt mai mici decât valoarea 1 milimetru.

Neutilizabil in circuitul civil

DATE DESPRE IMOBILUL NR. 2842

Oficiul de Cadastru şi Publicitate Imobiliară TELEORMAN
Biroul de Cadastru şi Publicitate Imobiliară Alexandria

A. Partea I. Descrierea imobilului

Nr. CF vechi:11
Nr. cadastral vechi:36

TEREN Extravilan

Adresa: Jud. Teleorman

Nr. Crt	Nr cadastral Nr. topografic	Suprafaţa* (mp)	Observaţii / Referinţe
A1	20282	Din acte: 9.400 Masurata: 9.395	Sector cadastral:6 Teren neimprejmuit;

B. Partea II. Proprietari şi acte

Inscrieri privitoare la dreptul de proprietate şi alte drepturi reale		Referinţe
53 / 10/01/2001		
Act Notarial nr. 70, din 10/01/2001 emis de BNP Barbu Maria;		
B1	Intabulare, drept de PROPRIETATEcu titlul de drept cumparare,bun comun, dobandit prin Conventie, cota actuala 8/16, cota initiala 1/1	A1
	1) **LAZAR ROZICA**	
	OBSERVATII: (provenita din conversia CF 11)	
14658 / 04/04/2018		
Act Notarial nr. Certificat de mostenitor nr.62, din 29/03/2018 emis de Barbu Mircea-Razvan;		
B2	Intabulare, drept de PROPRIETATEcu titlul de drept mostenire,bun propriu, dobandit prin Succesiune, cota actuala 2/16, cota initiala 2/16	A1
	1) **LAZĂR ROZICA**	
B3	Intabulare, drept de PROPRIETATEcu titlul de drept mostenire,bun propriu, dobandit prin Succesiune, cota actuala 3/16, cota initiala 3/16	A1
	1) **LAZĂR MARIUS-SEVASTIAN**	
B4	Intabulare, drept de PROPRIETATEcu titlul de drept mostenire,bun propriu, dobandit prin Succesiune, cota actuala 3/16, cota initiala 3/16	A1
	1) **IANCU DOINIŢA-DIANA**	
22285 / 29/05/2018		
Act Notarial nr. incheiere de rectificare nr. 15, din 18/05/2018 emis de NP Barbu Mircea-Razvan (act notarial nr incheiere de rectificare nr. 14 din 18.05.2018, emis de NP Barbu Mircea-Razvan);		
B5	Se noteaza incheierea de rectificare nr. 14/18.05.2018 si incheierea de rectificare nr.15/18.05.2018 emise de NP Barbu Micea Razvan	A1

C. Partea III. SARCINI .

Inscrieri privind dezmembramintele dreptului de proprietate, drepturi reale de garanţie şi sarcini	Referinţe
NU SUNT	

Neautentificat pentru circuitul civil

Anexa Nr. 1 La Partea I

Teren

Nr cadastral	Suprafaţa (mp)*	Observaţii / Referinţe
20282	Din acte: 9.400 Masurata: 9.395	

* Suprafaţa este determinată in planul de proiecţie Stereo 70.

DETALII LINIARE IMOBIL



Date referitoare la teren

Crt	Categorie folosinţă	Intra vilan	Suprafaţa (mp)	Tarla	Parcelă	Nr. topo	Observaţii / Referinţe
1	arabil	NU	9.395	1	50	-	

Lungime Segmente
1) Valorile lungimilor segmentelor sunt obţinute din proiecţie în plan.

Punct început	X / Y	Punct sfârşit	X / Y	Lungime segment (** (m)
1	500.920,157 294.171,46	2	500.916,008 294.179,616	9.151
2	500.916,008 294.179,616	3	500.011,745 293.685,911	1030.26
3	500.011,745 293.685,911	4	500.013,228 293.685,562	1.524
4	500.013,228 293.685,562	5	500.020,821 293.680,446	9.156
5	500.020,821 293.680,446	1	500.920,157 294.171,46	1024.646

Document care conţine date cu caracter personal, protejat de prevederile Regulamentului (UE) nr. 679/2016 şi Legii 190/2018

**** Lungimile segmentelor sunt determinate în planul de proiecţie Stereo 70 şi sunt rotunjite la 1 milimetru.**
***** Distanţa dintre puncte este formată din segmente cumulate ce sunt mai mici decât valoarea 1 milimetru.**

Neutilizabil in circuitul civil

DATE DESPRE IMOBILUL NR. 2843

Oficiul de Cadastru şi Publicitate Imobiliară TELEORMAN
Biroul de Cadastru şi Publicitate Imobiliară Alexandria

A. Partea I. Descrierea imobilului

TEREN Extravilan

Adresa: Jud. Teleorman

Nr. Crt	Nr cadastral Nr. topografic	Suprafaţa* (mp)	Observaţii / Referinţe
A1		8.200	Sector cadastral:6 Teren neimprejmuit;

B. Partea II. Proprietari şi acte

Inscrieri privitoare la dreptul de proprietate şi alte drepturi reale		Referinţe
/		
Hotarare Judecatoreasca nr. 642, din 04/03/2013 emis de JUDECĂTORIA ROȘIORII DE VEDE JUDEȚUL TELEORMAN (TITLUL DE PROPRIETATE NR. 3400268 DIN DATA DE 05.10.1994 EMIS DE CJPSDDPAT TELEORMAN);		
B1	Intabulare, drept de PROPRIETATE cu titlu de cumpărare, bun propriu, dobandit prin Hotarare Judecatoreasca, cota actuala 1/1	A1
	1) **CERNEA CORNELIA**	

C. Partea III. SARCINI .

Inscrieri privind dezmembramintele dreptului de proprietate, drepturi reale de garanţie şi sarcini	Referinţe
NU SUNT	

Neutilizabil în circuitul civil

Anexa Nr. 1 La Partea I

Teren

Nr cadastral	Suprafaţa (mp)*	Observaţii / Referinţe
	8.200	

* Suprafaţa este determinată in planul de proiecţie Stereo 70.

DETALII LINIARE IMOBIL



Date referitoare la teren

Crt	Categorie folosinţă	Intra vilan	Suprafaţa (mp)	Tarla	Parcelă	Nr. topo	Observaţii / Referinţe
1	arabil	NU	8.200	1	49	-	

Lungime Segmente
1) Valorile lungimilor segmentelor sunt obţinute din proiecţie în plan.

Punct început	X / Y	Punct sfârşit	X / Y	Lungime segment (** (m)
1	500.923,796 294.164,309	2	500.920,157 294.171,46	8.024
2	500.920,157 294.171,46	3	500.020,821 293.680,446	1024.646
3	500.020,821 293.680,446	4	500.028,311 293.675,398	9.032
4	500.028,311 293.675,398	1	500.923,796 294.164,309	1020.258

**** Lungimile segmentelor sunt determinate în planul de proiecţie Stereo 70 şi sunt rotunjite la 1 milimetru.**

Document care conţine date cu caracter personal, protejat de prevederile Regulamentului (UE) nr. 679/2016 şi Legii 190/2018

***** Distanţa dintre puncte este formată din segmente cumulate ce sunt mai mici decât valoarea 1 milimetru.**

Neutilizabil in circuitul civil

DATE DESPRE IMOBILUL NR. 2844

Oficiul de Cadastru şi Publicitate Imobiliară TELEORMAN
Biroul de Cadastru şi Publicitate Imobiliară Alexandria

A. Partea I. Descrierea imobilului

TEREN Extravilan

Adresa: Jud. Teleorman

Nr. Crt	Nr cadastral Nr. topografic	Suprafaţa* (mp)	Observaţii / Referinţe
A1		6.200	Sector cadastral:6 Teren neimprejmuit;

B. Partea II. Proprietari şi acte

Inscrieri privitoare la dreptul de proprietate şi alte drepturi reale		Referinţe
/		
Act Administrativ nr. 3400267, din 05/10/1994 emis de CJPSDDPAT TELEORMAN;		
B1	Intabulare, drept de PROPRIETATE, dobandit prin Reconstituire, cota actuala 1/1	A1
	1) **GRECU I MARIN**	

C. Partea III. SARCINI .

Inscrieri privind dezmembramintele dreptului de proprietate, drepturi reale de garanţie şi sarcini	Referinţe
NU SUNT	

Neutilizabil în circuitul civil

Anexa Nr. 1 La Partea I

Teren

Nr cadastral	Suprafaţa (mp)*	Observaţii / Referinţe
	6.200	

* Suprafaţa este determinată in planul de proiecţie Stereo 70.

DETALII LINIARE IMOBIL



Date referitoare la teren

Crt	Categorie folosinţă	Intra vilan	Suprafaţa (mp)	Tarla	Parcelă	Nr. topo	Observaţii / Referinţe
1	arabil	NU	6.200	1	48	-	

Lungime Segmente
1) Valorile lungimilor segmentelor sunt obţinute din proiecţie în plan.

Punct început	X / Y	Punct sfârşit	X / Y	Lungime segment (** (m)
1	500.926,557 294.158,882	2	500.923,796 294.164,309	6.089
2	500.923,796 294.164,309	3	500.028,311 293.675,398	1020.258
3	500.028,311 293.675,398	4	500.033,996 293.671,566	6.856
4	500.033,996 293.671,566	5	500.583,173 293.971,403	625.698
5	500.583,173 293.971,403	6	500.583,191 293.971,413	0.021

Document care conţine date cu caracter personal, protejat de prevederile Regulamentului (UE) nr. 679/2016 şi Legii 190/2018

Punct început	X / Y	Punct sfârşit	X / Y	Lungime segment (** (m)
6	500.583,191 293.971,413	1	500.926,557 294.158,882	391.209

** Lungimile segmentelor sunt determinate în planul de proiecţie Stereo 70 şi sunt rotunjite la 1 milimetru.
*** Distanţa dintre puncte este formată din segmente cumulate ce sunt mai mici decât valoarea 1 milimetru.

Neutilizabil in circuitul civil

DATE DESPRE IMOBILUL NR. 2845

Oficiul de Cadastru şi Publicitate Imobiliară TELEORMAN
Biroul de Cadastru şi Publicitate Imobiliară Alexandria

A. Partea I. Descrierea imobilului

TEREN Extravilan

Adresa: Jud. Teleorman

Nr. Crt	Nr cadastral Nr. topografic	Suprafaţa* (mp)	Observaţii / Referinţe
A1		27.700	Sector cadastral:6 Teren neimprejmuit;

B. Partea II. Proprietari şi acte

Inscrieri privitoare la dreptul de proprietate şi alte drepturi reale		Referinţe
/		
Act Administrativ nr. 3400197, din 29/09/1994 emis de CJPSDDPAT TELEORMAN (CERTIFICAT DE DECES NR. 337280 DIN DATA DE 04.04.2021 ELIBERAT DE PRIMĂRIA DRĂGĂNEȘTI DE VEDE);		
B1	Intabulare, drept de PROPRIETATE, dobandit prin Reconstituire, cota actuala 1/1	A1
	1) **OPRESCU A FLOREA** 2) **MANEA FLOAREA** 3) **OPRESCU FLOAREA**, DECEDATĂ DEFUNCT:Da	

C. Partea III. SARCINI .

Inscrieri privind dezmembramintele dreptului de proprietate, drepturi reale de garanţie şi sarcini	Referinţe
NU SUNT	

Neutilizabil în circuitul civil

Anexa Nr. 1 La Partea I

Teren

Nr cadastral	Suprafaţa (mp)*	Observaţii / Referinţe
	27.700	

* Suprafaţa este determinată in planul de proiecţie Stereo 70.

DETALII LINIARE IMOBIL



Date referitoare la teren

Crt	Categorie folosinţă	Intra vilan	Suprafaţa (mp)	Tarla	Parcelă	Nr. topo	Observaţii / Referinţe
1	arabil	NU	27.700	1	47	-	

Lungime Segmente
1) Valorile lungimilor segmentelor sunt obţinute din proiecţie în plan.

Punct început	X / Y	Punct sfârşit	X / Y	Lungime segment (** (m)
1	500.938,995 294.134,435	2	500.926,557 294.158,882	27.429
2	500.926,557 294.158,882	3	500.583,191 293.971,413	391.209
3	500.583,191 293.971,413	4	500.584,764 293.968,531	3.283
4	500.584,764 293.968,531	5	500.586,295 293.967,245	1.999
5	500.586,295 293.967,245	6	500.585,009 293.965,714	1.999

Document care conține date cu caracter personal, protejat de prevederile Regulamentului (UE) nr. 679/2016 și Legii 190/2018

Punct început	X / Y	Punct sfârşit	X / Y	Lungime segment (** (m)
6	500.585,009 293.965,714	7	500.583,478 293.967,0	1.999
7	500.583,478 293.967,0	8	500.584,75 293.968,515	1.978
8	500.584,75 293.968,515	9	500.583,173 293.971,403	3.291
9	500.583,173 293.971,403	10	500.033,996 293.671,566	625.698
10	500.033,996 293.671,566	11	500.035,934 293.670,26	2.337
11	500.035,934 293.670,26	12	500.057,659 293.653,248	27.593
12	500.057,659 293.653,248	1	500.938,995 294.134,435	1004.138

**** Lungimile segmentelor sunt determinate în planul de proiecţie Stereo 70 şi sunt rotunjite la 1 milimetru.**
***** Distanţa dintre puncte este formată din segmente cumulate ce sunt mai mici decât valoarea 1 milimetru.**

Neutilizabil in circuitul civil

DATE DESPRE IMOBILUL NR. 2846

Oficiul de Cadastru şi Publicitate Imobiliară TELEORMAN
Biroul de Cadastru şi Publicitate Imobiliară Alexandria

A. Partea I. Descrierea imobilului

TEREN Extravilan

Adresa: Jud. Teleorman

Nr. Crt	Nr cadastral Nr. topografic	Suprafaţa* (mp)	Observaţii / Referinţe
A1		14.303	Sector cadastral:6 Teren neimprejmuit;

B. Partea II. Proprietari şi acte

Inscrieri privitoare la dreptul de proprietate şi alte drepturi reale		Referinţe
/		
Hotarare Judecatoreasca nr. 28, din 16/01/2009 emis de JUDECĂTORIA ROȘIORII DE VEDE JUDEȚUL TELEORMAN (TITLUL DE PROPRIETATE NR. 3400262 DIN DATA DE 11.07.2008 EMIS DE CJPSDDPAT TELEORMAN);		
B1	Intabulare, drept de PROPRIETATE cu titlu de partaj, bun propriu, dobandit prin Hotarare Judecatoreasca, cota actuala 1/1	A1
	1) **BURCEA ANICA**	

C. Partea III. SARCINI .

Inscrieri privind dezmembramintele dreptului de proprietate, drepturi reale de garanţie şi sarcini	Referinţe
NU SUNT	

Neutilizabil în circuitul civil

Anexa Nr. 1 La Partea I

Teren

Nr cadastral	Suprafaţa (mp)*	Observaţii / Referinţe
	14.303	

* Suprafaţa este determinată in planul de proiecţie Stereo 70.

DETALII LINIARE IMOBIL



Date referitoare la teren

Crt	Categorie folosinţă	Intra vilan	Suprafaţa (mp)	Tarla	Parcelă	Nr. topo	Observaţii / Referinţe
1	arabil	NU	14.303	1	46	-	

Lungime Segmente
1) Valorile lungimilor segmentelor sunt obţinute din proiecţie în plan.

Punct început	X / Y	Punct sfârşit	X / Y	Lungime segment (** (m)
1	500.945,477 294.121,693	2	500.938,995 294.134,435	14.296
2	500.938,995 294.134,435	3	500.057,659 293.653,248	1004.138
3	500.057,659 293.653,248	4	500.059,438 293.651,855	2.259
4	500.059,438 293.651,855	5	500.067,156 293.645,793	9.814
5	500.067,156 293.645,793	6	500.069,652 293.643,514	3.38

Document care conţine date cu caracter personal, protejat de prevederile Regulamentului (UE) nr. 679/2016 şi Legii 190/2018

Punct început	X / Y	Punct sfârşit	X / Y	Lungime segment (** (m)
6	500.069,652 293.643,514	1	500.945,477 294.121,693	997.86

** Lungimile segmentelor sunt determinate în planul de proiecţie Stereo 70 şi sunt rotunjite la 1 milimetru.
*** Distanţa dintre puncte este formată din segmente cumulate ce sunt mai mici decât valoarea 1 milimetru.

Neutilizabil in circuitul civil

DATE DESPRE IMOBILUL NR. 2847

Oficiul de Cadastru şi Publicitate Imobiliară TELEORMAN
Biroul de Cadastru şi Publicitate Imobiliară Alexandria

A. Partea I. Descrierea imobilului

Nr. CF vechi:106
Nr. cadastral vechi:123

TEREN Extravilan

Adresa: Jud. Teleorman

Nr. Crt	Nr cadastral Nr. topografic	Suprafaţa* (mp)	Observaţii / Referinţe
A1	20262	Din acte: 14.500 Masurata: 14.497	Sector cadastral:6 Teren neimprejmuit;

B. Partea II. Proprietari şi acte

Inscrieri privitoare la dreptul de proprietate şi alte drepturi reale		Referinţe
12039 / 03/10/2005		
Act Notarial nr. aut.nr.3486, din 03/10/2005 emis de BNP Barbu Maria;		
B1	Intabulare, drept de PROPRIETATEcu titlu de cumpărare, bun comun, dobandit prin Conventie, cota actuala 1/1, cota initiala 1/1	A1
	1) **PĂTRAŞCU GHEORGHE**, căsătorit cu 2) **PĂTRAŞCU GEORGETA**, LIPSĂ CNP	
	OBSERVATII: (provenita din conversia CF 106)	

C. Partea III. SARCINI .

Inscrieri privind dezmembramintele dreptului de proprietate, drepturi reale de garanţie şi sarcini	Referinţe
NU SUNT	

Neutilizabil în circuitul civil

Anexa Nr. 1 La Partea I

Teren

Nr cadastral	Suprafaţa (mp)*	Observaţii / Referinţe
20262	Din acte: 14.500 Masurata: 14.497	

* Suprafaţa este determinată in planul de proiecţie Stereo 70.

DETALII LINIARE IMOBIL



Date referitoare la teren

Crt	Categorie folosinţă	Intra vilan	Suprafaţa (mp)	Tarla	Parcelă	Nr. topo	Observaţii / Referinţe
1	arabil	NU	14.497	1	45	-	

Lungime Segmente
1) Valorile lungimilor segmentelor sunt obţinute din proiecţie în plan.

Punct început	X / Y	Punct sfârşit	X / Y	Lungime segment (** (m)
1	500.952,141 294.108,734	2	500.950,073 294.112,66	4.437
2	500.950,073 294.112,66	3	500.945,477 294.121,693	10.135
3	500.945,477 294.121,693	4	500.069,652 293.643,514	997.86
4	500.069,652 293.643,514	5	500.081,028 293.633,128	15.404

Document care conţine date cu caracter personal, protejat de prevederile Regulamentului (UE) nr. 679/2016 şi Legii 190/2018

Punct început	X / Y	Punct sfârşit	X / Y	Lungime segment (** (m)
5	500.081,028 293.633,128	1	500.952,141 294.108,734	992.491

** Lungimile segmentelor sunt determinate în planul de proiecţie Stereo 70 şi sunt rotunjite la 1 milimetru.
*** Distanţa dintre puncte este formată din segmente cumulate ce sunt mai mici decât valoarea 1 milimetru.

Neutilizabil in circuitul civil

DATE DESPRE IMOBILUL NR. 2848

Oficiul de Cadastru şi Publicitate Imobiliară TELEORMAN
Biroul de Cadastru şi Publicitate Imobiliară Alexandria

A. Partea I. Descrierea imobilului

TEREN Extravilan

Adresa: Jud. Teleorman

Nr. Crt	Nr cadastral Nr. topografic	Suprafaţa* (mp)	Observaţii / Referinţe
A1	20492	7.900	Sector cadastral:6 Teren neimprejmuit;

B. Partea II. Proprietari şi acte

Inscrieri privitoare la dreptul de proprietate şi alte drepturi reale		Referinţe
58912 / 21/12/2016		
Act Notarial nr. Contract de vânzare aut. Nr. 1811, din 20/12/2016 emis de NP Barbu Mircea-Razvan;		
B2	Intabulare, drept de PROPRIETATEcu titlul de cumpărare,bun comun, dobandit prin Conventie, cota actuala 1/1, cota initiala 1/1	A1
	1) **CERNEA VALERICĂ** 2) **CERNEA DUȚA**	

C. Partea III. SARCINI .

Inscrieri privind dezmembramintele dreptului de proprietate, drepturi reale de garanţie şi sarcini	Referinţe
NU SUNT	

Neutilizabil în circuitul civil

Anexa Nr. 1 La Partea I

Teren

Nr cadastral	Suprafaţa (mp)*	Observaţii / Referinţe
20492	7.900	

* Suprafaţa este determinată in planul de proiecţie Stereo 70.

DETALII LINIARE IMOBIL



Date referitoare la teren

Crt	Categorie folosinţă	Intra vilan	Suprafaţa (mp)	Tarla	Parcelă	Nr. topo	Observaţii / Referinţe
1	arabil	NU	7.900	1	44	-	

Lungime Segmente
1) Valorile lungimilor segmentelor sunt obţinute din proiecţie în plan.

Punct început	X / Y	Punct sfârşit	X / Y	Lungime segment (** (m)
1	500.633,573 293.925,721	2	500.635,328 293.926,68	2.0
2	500.635,328 293.926,68	3	500.955,857 294.101,68	365.19
3	500.955,857 294.101,68	4	500.952,141 294.108,734	7.973
4	500.952,141 294.108,734	5	500.081,028 293.633,128	992.491
5	500.081,028 293.633,128	6	500.087,253 293.627,445	8.429

Document care conţine date cu caracter personal, protejat de prevederile Regulamentului (UE) nr. 679/2016 şi Legii 190/2018

Punct început	X / Y	Punct sfârşit	X / Y	Lungime segment (** (m)
6	500.087,253 293.627,445	1	500.633,573 293.925,721	622.442

** Lungimile segmentelor sunt determinate în planul de proiecţie Stereo 70 şi sunt rotunjite la 1 milimetru.
*** Distanţa dintre puncte este formată din segmente cumulate ce sunt mai mici decât valoarea 1 milimetru.

Neutilizabil in circuitul civil

DATE DESPRE IMOBILUL NR. 2849

Oficiul de Cadastru şi Publicitate Imobiliară TELEORMAN
Biroul de Cadastru şi Publicitate Imobiliară Alexandria

A. Partea I. Descrierea imobilului

TEREN Extravilan

Adresa: Jud. Teleorman

Nr. Crt	Nr cadastral Nr. topografic	Suprafaţa* (mp)	Observaţii / Referinţe
A1		2.400	Sector cadastral:6 Teren neimprejmuit;

B. Partea II. Proprietari şi acte

Inscrieri privitoare la dreptul de proprietate şi alte drepturi reale		Referinţe
/		
Act Administrativ nr. 3400383, din 19/09/1995 emis de CJPSDDPAT TELEORMAN (CERTIFICAT DE DECES NR. 020142 DIN DATA DE 16.12.1998 ELIBERAT DE PRIMĂRIA DRĂGĂNEȘTI DE VEDE);		
B1	Intabulare, drept de PROPRIETATE, dobandit prin Reconstituire, cota actuala 1/1	A1
	1) **PEREANU A DUMITRU**, DECEDAT, LIPSA CNP DEFUNCT:Da	

C. Partea III. SARCINI .

Inscrieri privind dezmembramintele dreptului de proprietate, drepturi reale de garanţie şi sarcini	Referinţe
NU SUNT	

Neutilizabil în circuitul civil

Anexa Nr. 1 La Partea I

Teren

Nr cadastral	Suprafaţa (mp)*	Observaţii / Referinţe
	2.400	

* Suprafaţa este determinată in planul de proiecţie Stereo 70.

DETALII LINIARE IMOBIL



Date referitoare la teren

Crt	Categorie folosinţă	Intra vilan	Suprafaţa (mp)	Tarla	Parcelă	Nr. topo	Observaţii / Referinţe
1	arabil	NU	2.400	1	43	-	

Lungime Segmente
1) Valorile lungimilor segmentelor sunt obţinute din proiecţie în plan.

Punct început	X / Y	Punct sfârşit	X / Y	Lungime segment (** (m)
1	500.633,573 293.925,721	2	500.087,253 293.627,445	622.442
2	500.087,253 293.627,445	3	500.089,15 293.625,712	2.569
3	500.089,15 293.625,712	4	500.956,99 294.099,53	988.762
4	500.956,99 294.099,53	5	500.955,857 294.101,68	2.43
5	500.955,857 294.101,68	6	500.635,328 293.926,68	365.19

Document care conţine date cu caracter personal, protejat de prevederile Regulamentului (UE) nr. 679/2016 şi Legii 190/2018

Punct început	X / Y	Punct sfârşit	X / Y	Lungime segment (** (m)
6	500.635,328 293.926,68	7	500.636,286 293.924,924	2.0
7	500.636,286 293.924,924	8	500.634,531 293.923,966	1.999
8	500.634,531 293.923,966	1	500.633,573 293.925,721	1.999

**** Lungimile segmentelor sunt determinate în planul de proiecţie Stereo 70 şi sunt rotunjite la 1 milimetru.**
***** Distanţa dintre puncte este formată din segmente cumulate ce sunt mai mici decât valoarea 1 milimetru.**

Neutilizabil in circuitul civil

DATE DESPRE IMOBILUL NR. 2850

Oficiul de Cadastru şi Publicitate Imobiliară TELEORMAN
Biroul de Cadastru şi Publicitate Imobiliară Alexandria

A. Partea I. Descrierea imobilului

TEREN Extravilan

Adresa: Jud. Teleorman

Nr. Crt	Nr cadastral Nr. topografic	Suprafaţa* (mp)	Observaţii / Referinţe
A1		4.500	Sector cadastral:6 Teren neimprejmuit;

B. Partea II. Proprietari şi acte

Inscrieri privitoare la dreptul de proprietate şi alte drepturi reale		Referinţe
/		
Act Administrativ nr. 3400237, din 03/10/1994 emis de CJPSDDPAT TELEORMAN;		
B1	Intabulare, drept de PROPRIETATE, dobandit prin Reconstituire, cota actuala 1/1	A1
	1) **CHIRCA M DUMITRU**, LIPSĂ CNP	

C. Partea III. SARCINI .

Inscrieri privind dezmembramintele dreptului de proprietate, drepturi reale de garanţie şi sarcini	Referinţe
NU SUNT	

Neutilizabil în circuitul civil

Anexa Nr. 1 La Partea I

Teren

Nr cadastral	Suprafaţa (mp)*	Observaţii / Referinţe
	4.500	

* Suprafaţa este determinată in planul de proiecţie Stereo 70.

DETALII LINIARE IMOBIL



Date referitoare la teren

Crt	Categorie folosinţă	Intra vilan	Suprafaţa (mp)	Tarla	Parcelă	Nr. topo	Observaţii / Referinţe
1	arabil	NU	4.500	1	42	-	

Lungime Segmente

1) Valorile lungimilor segmentelor sunt obţinute din proiecţie în plan.

Punct început	X / Y	Punct sfârşit	X / Y	Lungime segment (** (m)
1	500.959,113 294.095,5	2	500.956,99 294.099,53	4.555
2	500.956,99 294.099,53	3	500.089,15 293.625,712	988.762
3	500.089,15 293.625,712	4	500.092,707 293.622,464	4.817
4	500.092,707 293.622,464	1	500.959,113 294.095,5	987.128

**** Lungimile segmentelor sunt determinate în planul de proiecţie Stereo 70 şi sunt rotunjite la 1 milimetru.**

Document care conţine date cu caracter personal, protejat de prevederile Regulamentului (UE) nr. 679/2016 şi Legii 190/2018

***** Distanţa dintre puncte este formată din segmente cumulate ce sunt mai mici decât valoarea 1 milimetru.**

Neutilizabil in circuitul civil

DATE DESPRE IMOBILUL NR. 2851

Oficiul de Cadastru şi Publicitate Imobiliară TELEORMAN
Biroul de Cadastru şi Publicitate Imobiliară Alexandria

A. Partea I. Descrierea imobilului

TEREN Extravilan

Adresa: Jud. Teleorman

Nr. Crt	Nr cadastral Nr. topografic	Suprafaţa* (mp)	Observaţii / Referinţe
A1		11.400	Sector cadastral:6 Teren neimprejmuit;

B. Partea II. Proprietari şi acte

Inscrieri privitoare la dreptul de proprietate şi alte drepturi reale		Referinţe
/		
Act Administrativ nr. 3400222, din 30/09/1994 emis de CJPSDDPAT TELEORMAN (CERTIFICAT DE DECES NR. 264357 DIN DATA DE 05.02.1993 ELIBERAT DE PRIMĂRIA DRĂGĂNEȘTI DE VEDE);		
B1	Intabulare, drept de PROPRIETATE, dobandit prin Reconstituire, cota actuala 1/1	A1
	1) **ZANE I OPREA**, DECEDAT, LIPSĂ CNP DEFUNCT:Da	

C. Partea III. SARCINI .

Inscrieri privind dezmembramintele dreptului de proprietate, drepturi reale de garanţie şi sarcini	Referinţe
NU SUNT	

Neutilizabil în circuitul civil

Anexa Nr. 1 La Partea I

Teren

Nr cadastral	Suprafaţa (mp)*	Observaţii / Referinţe
	11.400	

* Suprafaţa este determinată in planul de proiecţie Stereo 70.

DETALII LINIARE IMOBIL



Date referitoare la teren

Crt	Categorie folosinţă	Intra vilan	Suprafaţa (mp)	Tarla	Parcelă	Nr. topo	Observaţii / Referinţe
1	arabil	NU	11.400	1	41	-	

Lungime Segmente
1) Valorile lungimilor segmentelor sunt obţinute din proiecţie în plan.

Punct început	X / Y	Punct sfârşit	X / Y	Lungime segment (** (m)
1	500.964,508 294.085,259	2	500.959,113 294.095,5	11.575
2	500.959,113 294.095,5	3	500.092,707 293.622,464	987.128
3	500.092,707 293.622,464	4	500.099,871 293.615,924	9.7
4	500.099,871 293.615,924	5	500.102,346 293.614,54	2.836
5	500.102,346 293.614,54	1	500.964,508 294.085,259	982.293

Document care conţine date cu caracter personal, protejat de prevederile Regulamentului (UE) nr. 679/2016 şi Legii 190/2018

**** Lungimile segmentelor sunt determinate în planul de proiecţie Stereo 70 şi sunt rotunjite la 1 milimetru.**
***** Distanţa dintre puncte este formată din segmente cumulate ce sunt mai mici decât valoarea 1 milimetru.**

Neutilizabil in circuitul civil

DATE DESPRE IMOBILUL NR. 2852

Oficiul de Cadastru şi Publicitate Imobiliară TELEORMAN
Biroul de Cadastru şi Publicitate Imobiliară Alexandria

A. Partea I. Descrierea imobilului

TEREN Extravilan

Adresa: Jud. Teleorman

Nr. Crt	Nr cadastral Nr. topografic	Suprafaţa* (mp)	Observaţii / Referinţe
A1		7.500	Sector cadastral:6 Teren neimprejmuit;

B. Partea II. Proprietari şi acte

Inscrieri privitoare la dreptul de proprietate şi alte drepturi reale		Referinţe
/		
Act Administrativ nr. 3400196, din 29/09/1994 emis de CJPSDDPAT TELEORMAN (CERTIFICAT DE DECES NR. 267643 DIN DATA DE 23.09.2013 ELIBERAT DE PRIMĂRIA DRĂGĂNEȘTI DE VEDE);		
B1	Intabulare, drept de PROPRIETATE, dobandit prin Reconstituire, cota actuala 1/1	A1
	1) **ZANE GHEORGHIȚA**, DECEDATĂ DEFUNCT:Da	

C. Partea III. SARCINI .

Inscrieri privind dezmembramintele dreptului de proprietate, drepturi reale de garanţie şi sarcini	Referinţe
NU SUNT	

Neutilizabil în circuitul civil

Anexa Nr. 1 La Partea I

Teren

Nr cadastral	Suprafaţa (mp)*	Observaţii / Referinţe
	7.500	

* Suprafaţa este determinată in planul de proiecţie Stereo 70.

DETALII LINIARE IMOBIL



Date referitoare la teren

Crt	Categorie folosinţă	Intra vilan	Suprafaţa (mp)	Tarla	Parcelă	Nr. topo	Observaţii / Referinţe
1	arabil	NU	7.500	1	40	-	

Lungime Segmente
1) Valorile lungimilor segmentelor sunt obţinute din proiecţie în plan.

Punct început	X / Y	Punct sfârşit	X / Y	Lungime segment (** (m)
1	500.968,076 294.078,485	2	500.964,508 294.085,259	7.656
2	500.964,508 294.085,259	3	500.102,346 293.614,54	982.293
3	500.102,346 293.614,54	4	500.108,784 293.610,942	7.375
4	500.108,784 293.610,942	5	500.110,983 293.610,534	2.237
5	500.110,983 293.610,534	1	500.968,076 294.078,485	976.518

Document care conţine date cu caracter personal, protejat de prevederile Regulamentului (UE) nr. 679/2016 şi Legii 190/2018

**** Lungimile segmentelor sunt determinate în planul de proiecţie Stereo 70 şi sunt rotunjite la 1 milimetru.**
***** Distanţa dintre puncte este formată din segmente cumulate ce sunt mai mici decât valoarea 1 milimetru.**

Neutilizabil in circuitul civil

DATE DESPRE IMOBILUL NR. 2853

Oficiul de Cadastru şi Publicitate Imobiliară TELEORMAN
Biroul de Cadastru şi Publicitate Imobiliară Alexandria

A. Partea I. Descrierea imobilului

TEREN Extravilan

Adresa: Jud. Teleorman

Nr. Crt	Nr cadastral Nr. topografic	Suprafaţa* (mp)	Observaţii / Referinţe
A1		5.800	Sector cadastral:6 Teren neimprejmuit;

B. Partea II. Proprietari şi acte

Inscrieri privitoare la dreptul de proprietate şi alte drepturi reale		Referinţe
/		
Hotarare Judecatoreasca nr. 545, din 30/03/2011 emis de JUDECĂTORIA ROȘIORII DE VEDE JUDEȚUL TELEORMAN (TITLUL DE PROPRIETATE NR. 3400252 DIN DATA DE 04.10.1994 EMIS DE CJPSDDPAT TELEORMAN);		
B1	Intabulare, drept de PROPRIETATE cu titlu de cumpărare, bun propriu, dobandit prin Hotarare Judecatoreasca, cota actuala 1/1	A1
	1) **CERNEA VALENTIN**	

C. Partea III. SARCINI .

Inscrieri privind dezmembramintele dreptului de proprietate, drepturi reale de garanţie şi sarcini	Referinţe
NU SUNT	

Neutilizabil în circuitul civil

Anexa Nr. 1 La Partea I

Teren

Nr cadastral	Suprafaţa (mp)*	Observaţii / Referinţe
	5.800	

* Suprafaţa este determinată in planul de proiecţie Stereo 70.

DETALII LINIARE IMOBIL



Date referitoare la teren

Crt	Categorie folosinţă	Intra vilan	Suprafaţa (mp)	Tarla	Parcelă	Nr. topo	Observaţii / Referinţe
1	arabil	NU	5.800	1	39	-	

Lungime Segmente

1) Valorile lungimilor segmentelor sunt obţinute din proiecţie în plan.

Punct început	X / Y	Punct sfârşit	X / Y	Lungime segment (** (m)
1	500.970,855 294.073,21	2	500.968,076 294.078,485	5.962
2	500.968,076 294.078,485	3	500.110,983 293.610,534	976.518
3	500.110,983 293.610,534	4	500.120,27 293.608,812	9.445
4	500.120,27 293.608,812	1	500.970,855 294.073,21	969.103

**** Lungimile segmentelor sunt determinate în planul de proiecţie Stereo 70 şi sunt rotunjite la 1 milimetru.**

Document care conţine date cu caracter personal, protejat de prevederile Regulamentului (UE) nr. 679/2016 şi Legii 190/2018

***** Distanţa dintre puncte este formată din segmente cumulate ce sunt mai mici decât valoarea 1 milimetru.**

Neutilizabil in circuitul civil

DATE DESPRE IMOBILUL NR. 2854

Oficiul de Cadastru şi Publicitate Imobiliară TELEORMAN
Biroul de Cadastru şi Publicitate Imobiliară Alexandria

A. Partea I. Descrierea imobilului

TEREN Extravilan

Adresa: Jud. Teleorman

Nr. Crt	Nr cadastral Nr. topografic	Suprafaţa* (mp)	Observaţii / Referinţe
A1		6.800	Sector cadastral:6 Teren neimprejmuit;

B. Partea II. Proprietari şi acte

Inscrieri privitoare la dreptul de proprietate şi alte drepturi reale		Referinţe
/		
Hotarare Judecatoreasca nr. 911, din 28/04/2014 emis de JUDECĂTORIA ROȘIORII DE VEDE JUDEȚUL TELEORMAN (TITLUL DE PROPRIETATE NR. 3400616 DIN DATA DE 11.11.2002 EMIS DE CJPSDDPAT TELEORMAN);		
B1	Intabulare, drept de PROPRIETATE cu titlu de cumpărare, bun propriu, dobandit prin Hotarare Judecatoreasca, cota actuala 1/1	A1
	1) **CERNEA VALERICĂ**	

C. Partea III. SARCINI .

Inscrieri privind dezmembramintele dreptului de proprietate, drepturi reale de garanţie şi sarcini	Referinţe
NU SUNT	

Neutilizabil în circuitul civil

Anexa Nr. 1 La Partea I

Teren

Nr cadastral	Suprafaţa (mp)*	Observaţii / Referinţe
	6.800	

* Suprafaţa este determinată in planul de proiecţie Stereo 70.

DETALII LINIARE IMOBIL



Date referitoare la teren

Crt	Categorie folosinţă	Intra vilan	Suprafaţa (mp)	Tarla	Parcelă	Nr. topo	Observaţii / Referinţe
1	arabil	NU	6.800	1	38	-	

Lungime Segmente
1) Valorile lungimilor segmentelor sunt obţinute din proiecţie în plan.

Punct început	X / Y	Punct sfârşit	X / Y	Lungime segment (** (m)
1	500.974,141 294.066,974	2	500.970,855 294.073,21	7.049
2	500.970,855 294.073,21	3	500.120,27 293.608,812	969.103
3	500.120,27 293.608,812	4	500.128,723 293.607,244	8.597
4	500.128,723 293.607,244	5	500.130,311 293.606,264	1.866
5	500.130,311 293.606,264	6	500.669,921 293.900,877	614.797

Document care conţine date cu caracter personal, protejat de prevederile Regulamentului (UE) nr. 679/2016 şi Legii 190/2018

Punct început	X / Y	Punct sfârşit	X / Y	Lungime segment (** (m)
6	500.669,921 293.900,877	7	500.669,938 293.900,887	0.02
7	500.669,938 293.900,887	1	500.974,141 294.066,974	346.59

** Lungimile segmentelor sunt determinate în planul de proiecţie Stereo 70 şi sunt rotunjite la 1 milimetru.
*** Distanţa dintre puncte este formată din segmente cumulate ce sunt mai mici decât valoarea 1 milimetru.

Neutilizabil in circuitul civil

DATE DESPRE IMOBILUL NR. 2855

Oficiul de Cadastru şi Publicitate Imobiliară TELEORMAN
Biroul de Cadastru şi Publicitate Imobiliară Alexandria

A. Partea I. Descrierea imobilului

TEREN Extravilan

Adresa: Jud. Teleorman

Nr. Crt	Nr cadastral Nr. topografic	Suprafaţa* (mp)	Observaţii / Referinţe
A1		10.000	Sector cadastral:6 Teren neimprejmuit;

B. Partea II. Proprietari şi acte

Inscrieri privitoare la dreptul de proprietate şi alte drepturi reale		Referinţe
/		
Act Administrativ nr. 3400228, din 03/10/1994 emis de CJPSDDPAT TELEORMAN (CERTIFICAT DE DECES NR. 236534 DIN DATA DE 01.02.1999 ELIBERAT DE PRIMĂRIA DRĂGĂNEȘTI DE VEDE);		
B1	Intabulare, drept de PROPRIETATE, dobandit prin Reconstituire, cota actuala 1/1	A1
	1) **CERNEA R DUMITRU**, DECEDAT DEFUNCT:Da 2) **CERNEA R ILIE**, LIPSĂ CNP	

C. Partea III. SARCINI .

Inscrieri privind dezmembramintele dreptului de proprietate, drepturi reale de garanţie şi sarcini	Referinţe
NU SUNT	

Neutilizabil în circuitul civil

Anexa Nr. 1 La Partea I

Teren

Nr cadastral	Suprafaţa (mp)*	Observaţii / Referinţe
	10.000	

* Suprafaţa este determinată in planul de proiecţie Stereo 70.

DETALII LINIARE IMOBIL



Date referitoare la teren

Crt	Categorie folosinţă	Intra vilan	Suprafaţa (mp)	Tarla	Parcelă	Nr. topo	Observaţii / Referinţe
1	arabil	NU	10.000	1	37	-	

Lungime Segmente
1) Valorile lungimilor segmentelor sunt obţinute din proiecţie în plan.

Punct început	X / Y	Punct sfârşit	X / Y	Lungime segment (** (m)
1	500.979,0 294.057,749	2	500.974,141 294.066,974	10.426
2	500.974,141 294.066,974	3	500.669,938 293.900,887	346.59
3	500.669,938 293.900,887	4	500.672,168 293.896,803	4.653
4	500.672,168 293.896,803	5	500.673,632 293.895,441	2.0
5	500.673,632 293.895,441	6	500.672,269 293.893,977	2.0

Document care conţine date cu caracter personal, protejat de prevederile Regulamentului (UE) nr. 679/2016 şi Legii 190/2018

Punct început	X / Y	Punct sfârşit	X / Y	Lungime segment (** (m)
6	500.672,269 293.893,977	7	500.670,805 293.895,339	2.0
7	500.670,805 293.895,339	8	500.672,153 293.896,788	1.979
8	500.672,153 293.896,788	9	500.669,921 293.900,877	4.659
9	500.669,921 293.900,877	10	500.130,311 293.606,264	614.797
10	500.130,311 293.606,264	11	500.133,817 293.604,103	4.118
11	500.133,817 293.604,103	12	500.136,659 293.599,235	5.637
12	500.136,659 293.599,235	13	500.136,83 293.597,946	1.3
13	500.136,83 293.597,946	1	500.979,0 294.057,749	959.515

**** Lungimile segmentelor sunt determinate în planul de proiecţie Stereo 70 şi sunt rotunjite la 1 milimetru.**
***** Distanţa dintre puncte este formată din segmente cumulate ce sunt mai mici decât valoarea 1 milimetru.**

Neutilizabil in circuitul civil

DATE DESPRE IMOBILUL NR. 2856

Oficiul de Cadastru şi Publicitate Imobiliară TELEORMAN
Biroul de Cadastru şi Publicitate Imobiliară Alexandria

A. Partea I. Descrierea imobilului

TEREN Extravilan

Adresa: Jud. Teleorman

Nr. Crt	Nr cadastral Nr. topografic	Suprafaţa* (mp)	Observaţii / Referinţe
A1		2.000	Sector cadastral:6 Teren neimprejmuit;

B. Partea II. Proprietari şi acte

Inscrieri privitoare la dreptul de proprietate şi alte drepturi reale		Referinţe
/		
Act Administrativ nr. 3400149, din 20/12/1994 emis de CJPSDDPAT TELEORMAN (CERTIFICAT DE DECES NR. 125777 DIN DATA DE 21.01.1995 ELIBERAT DE PRIMĂRIA DRĂGĂNEȘTI DE VEDE);		
B1	Intabulare, drept de PROPRIETATE, dobandit prin Reconstituire, cota actuala 1/1	A1
	1) **GIURCĂ M FLOAREA**, DECEDAT, LIPSĂ CNP DEFUNCT:Da	

C. Partea III. SARCINI .

Inscrieri privind dezmembramintele dreptului de proprietate, drepturi reale de garanţie şi sarcini	Referinţe
NU SUNT	

Neutilizabil în circuitul civil

Anexa Nr. 1 La Partea I

Teren

Nr cadastral	Suprafaţa (mp)*	Observaţii / Referinţe
	2.000	

* Suprafaţa este determinată in planul de proiecţie Stereo 70.

DETALII LINIARE IMOBIL



Date referitoare la teren

Crt	Categorie folosinţă	Intra vilan	Suprafaţa (mp)	Tarla	Parcelă	Nr. topo	Observaţii / Referinţe
1	arabil	NU	2.000	1	36	-	

Lungime Segmente

1) Valorile lungimilor segmentelor sunt obţinute din proiecţie în plan.

Punct început	X / Y	Punct sfârşit	X / Y	Lungime segment (** (m)
1	500.979,971 294.055,905	2	500.979,0 294.057,749	2.084
2	500.979,0 294.057,749	3	500.136,83 293.597,946	959.515
3	500.136,83 293.597,946	4	500.137,123 293.595,732	2.233
4	500.137,123 293.595,732	1	500.979,971 294.055,905	960.287

**** Lungimile segmentelor sunt determinate în planul de proiecţie Stereo 70 şi sunt rotunjite la 1 milimetru.**

Document care conţine date cu caracter personal, protejat de prevederile Regulamentului (UE) nr. 679/2016 şi Legii 190/2018

***** Distanţa dintre puncte este formată din segmente cumulate ce sunt mai mici decât valoarea 1 milimetru.**

Neutilizabil in circuitul civil

DATE DESPRE IMOBILUL NR. 2857

Oficiul de Cadastru şi Publicitate Imobiliară TELEORMAN
Biroul de Cadastru şi Publicitate Imobiliară Alexandria

A. Partea I. Descrierea imobilului

TEREN Extravilan

Adresa: Jud. Teleorman

Nr. Crt	Nr cadastral Nr. topografic	Suprafaţa* (mp)	Observaţii / Referinţe
A1		2.400	Sector cadastral:6 Teren neimprejmuit;

B. Partea II. Proprietari şi acte

Inscrieri privitoare la dreptul de proprietate şi alte drepturi reale		Referinţe
/		
Act Administrativ nr. 1018, din 22/09/1991 emis de PRIMĂRIA COMUNEI DRĂGĂNEȘTI DE VEDE (HOTĂRÂREA NR.361 DIN DATA DE 28.08.1991 EMISĂ DE PREFECTURA JUDEȚULUI TELEORMAN);		
B1	Inscrierea provizorie, drept de PROPRIETATE, dobandit prin Lege, cota actuala 1/1	A1
	1) **VASILE BARBU**, LIPSĂ CNP	

C. Partea III. SARCINI .

Inscrieri privind dezmembramintele dreptului de proprietate, drepturi reale de garanţie şi sarcini	Referinţe
NU SUNT	

Neutilizabil în circuitul civil

Anexa Nr. 1 La Partea I

Teren

Nr cadastral	Suprafaţa (mp)*	Observaţii / Referinţe
	2.400	

* Suprafaţa este determinată in planul de proiecţie Stereo 70.

DETALII LINIARE IMOBIL



Date referitoare la teren

Crt	Categorie folosinţă	Intra vilan	Suprafaţa (mp)	Tarla	Parcelă	Nr. topo	Observaţii / Referinţe
1	arabil	NU	2.400	1	35	-	

Lungime Segmente

1) Valorile lungimilor segmentelor sunt obţinute din proiecţie în plan.

Punct început	X / Y	Punct sfârşit	X / Y	Lungime segment (** (m)
1	500.981,399 294.053,195	2	500.979,971 294.055,905	3.063
2	500.979,971 294.055,905	3	500.137,123 293.595,732	960.287
3	500.137,123 293.595,732	4	500.137,395 293.593,678	2.072
4	500.137,395 293.593,678	1	500.981,399 294.053,195	960.988

**** Lungimile segmentelor sunt determinate în planul de proiecţie Stereo 70 şi sunt rotunjite la 1 milimetru.**

Document care conţine date cu caracter personal, protejat de prevederile Regulamentului (UE) nr. 679/2016 şi Legii 190/2018

***** Distanţa dintre puncte este formată din segmente cumulate ce sunt mai mici decât valoarea 1 milimetru.**

Neutilizabil in circuitul civil

DATE DESPRE IMOBILUL NR. 2858

Oficiul de Cadastru şi Publicitate Imobiliară TELEORMAN
Biroul de Cadastru şi Publicitate Imobiliară Alexandria

A. Partea I. Descrierea imobilului

TEREN Extravilan

Adresa: Jud. Teleorman

Nr. Crt	Nr cadastral Nr. topografic	Suprafaţa* (mp)	Observaţii / Referinţe
A1		4.800	Sector cadastral:6 Teren neimprejmuit;

B. Partea II. Proprietari şi acte

Inscrieri privitoare la dreptul de proprietate şi alte drepturi reale		Referinţe
/		
Hotarare Judecatoreasca nr. 464, din 27/05/2009 emis de JUDECĂTORIA ROȘIORII DE VEDE JUDEȚUL TELEORMAN (TITLUL DE PROPRIETATE NR. 3400569 DIN DATA DE 07.04.2000 EMIS DE CJPSDDPAT TELEORMAN);		
B1	Intabulare, drept de PROPRIETATE cu titlu de cumpărare, bun comun, dobandit prin Hotarare Judecatoreasca, cota actuala 1/1	A1
	1) **BURCEA PETRICĂ** 2) **BURCEA GICA**, LIPSĂ CNP	

C. Partea III. SARCINI .

Inscrieri privind dezmembramintele dreptului de proprietate, drepturi reale de garanţie şi sarcini	Referinţe
NU SUNT	

Neutilizabil în circuitul civil

Anexa Nr. 1 La Partea I

Teren

Nr cadastral	Suprafaţa (mp)*	Observaţii / Referinţe
	4.800	

* Suprafaţa este determinată in planul de proiecţie Stereo 70.

DETALII LINIARE IMOBIL



Date referitoare la teren

Crt	Categorie folosinţă	Intra vilan	Suprafaţa (mp)	Tarla	Parcelă	Nr. topo	Observaţii / Referinţe
1	arabil	NU	4.800	1	33	-	

Lungime Segmente

1) Valorile lungimilor segmentelor sunt obţinute din proiecţie în plan.

Punct început	X / Y	Punct sfârşit	X / Y	Lungime segment (** (m)
1	500.983,725 294.048,78	2	500.981,399 294.053,195	4.99
2	500.981,399 294.053,195	3	500.137,395 293.593,678	960.988
3	500.137,395 293.593,678	4	500.138,097 293.588,379	5.345
4	500.138,097 293.588,379	1	500.983,725 294.048,78	962.837

**** Lungimile segmentelor sunt determinate în planul de proiecţie Stereo 70 şi sunt rotunjite la 1 milimetru.**

Document care conţine date cu caracter personal, protejat de prevederile Regulamentului (UE) nr. 679/2016 şi Legii 190/2018

***** Distanţa dintre puncte este formată din segmente cumulate ce sunt mai mici decât valoarea 1 milimetru.**

Neutilizabil in circuitul civil

DATE DESPRE IMOBILUL NR. 2859

Oficiul de Cadastru şi Publicitate Imobiliară TELEORMAN
Biroul de Cadastru şi Publicitate Imobiliară Alexandria

A. Partea I. Descrierea imobilului

TEREN Extravilan

Adresa: Jud. Teleorman

Nr. Crt	Nr cadastral Nr. topografic	Suprafaţa* (mp)	Observaţii / Referinţe
A1		10.000	Sector cadastral:6 Teren neimprejmuit;

B. Partea II. Proprietari şi acte

Inscrieri privitoare la dreptul de proprietate şi alte drepturi reale		Referinţe
/		
Act Administrativ nr. 3400207, din 29/09/1994 emis de CJPSDDPAT TELEORMAN;		
B1	Intabulare, drept de PROPRIETATE, dobandit prin Reconstituire, cota actuala 1/1	A1
	1) **DORILĂ GH ANGHEL**, LIPSĂ CNP	

C. Partea III. SARCINI .

Inscrieri privind dezmembramintele dreptului de proprietate, drepturi reale de garanţie şi sarcini	Referinţe
NU SUNT	

Neutilizabil în circuitul civil

Anexa Nr. 1 La Partea I

Teren

Nr cadastral	Suprafaţa (mp)*	Observaţii / Referinţe
	10.000	

* Suprafaţa este determinată in planul de proiecţie Stereo 70.

DETALII LINIARE IMOBIL



Date referitoare la teren

Crt	Categorie folosinţă	Intra vilan	Suprafaţa (mp)	Tarla	Parcelă	Nr. topo	Observaţii / Referinţe
1	arabil	NU	10.000	1	32	-	

Lungime Segmente
1) Valorile lungimilor segmentelor sunt obţinute din proiecţie în plan.

Punct început	X / Y	Punct sfârşit	X / Y	Lungime segment (** (m)
1	500.988,563 294.039,597	2	500.983,725 294.048,78	10.379
2	500.983,725 294.048,78	3	500.138,097 293.588,379	962.837
3	500.138,097 293.588,379	4	500.138,107 293.588,304	0.076
4	500.138,107 293.588,304	5	500.140,166 293.581,998	6.634
5	500.140,166 293.581,998	6	500.142,177 293.578,784	3.791

Document care conţine date cu caracter personal, protejat de prevederile Regulamentului (UE) nr. 679/2016 şi Legii 190/2018

Punct început	X / Y	Punct sfârşit	X / Y	Lungime segment (** (m)
6	500.142,177 293.578,784	1	500.988,563 294.039,597	963.7

** Lungimile segmentelor sunt determinate în planul de proiecţie Stereo 70 şi sunt rotunjite la 1 milimetru.
*** Distanţa dintre puncte este formată din segmente cumulate ce sunt mai mici decât valoarea 1 milimetru.

Neutilizabil in circuitul civil

DATE DESPRE IMOBILUL NR. 2860

Oficiul de Cadastru şi Publicitate Imobiliară TELEORMAN
Biroul de Cadastru şi Publicitate Imobiliară Alexandria

A. Partea I. Descrierea imobilului

TEREN Extravilan

Adresa: Jud. Teleorman

Nr. Crt	Nr cadastral Nr. topografic	Suprafaţa* (mp)	Observaţii / Referinţe
A1	20462	10.000	Sector cadastral:6 Teren neimprejmuit;

B. Partea II. Proprietari şi acte

Inscrieri privitoare la dreptul de proprietate şi alte drepturi reale		Referinţe
31365 / 30/03/2017		
Act Notarial nr. contract de vanzare aut. nr. 498, din 29/03/2017 emis de BIN Draghici Nicoleta;		
B3	Intabulare, drept de PROPRIETATEbun comun cu titlu de cumparare, dobandit prin Conventie, cota actuala 1/1, cota initiala 1/1	A1
	1) **COJOCARU LUCICA** 2) **COJOCARU CĂTĂLIN CONSTANTIN**	

C. Partea III. SARCINI .

Inscrieri privind dezmembramintele dreptului de proprietate, drepturi reale de garanţie şi sarcini	Referinţe
NU SUNT	

Neutilizabil în circuitul civil

Anexa Nr. 1 La Partea I

Teren

Nr cadastral	Suprafaţa (mp)*	Observaţii / Referinţe
20462	10.000	

* Suprafaţa este determinată in planul de proiecţie Stereo 70.

DETALII LINIARE IMOBIL



Date referitoare la teren

Crt	Categorie folosinţă	Intra vilan	Suprafaţa (mp)	Tarla	Parcelă	Nr. topo	Observaţii / Referinţe
1	arabil	NU	10.000	1	31	-	

Lungime Segmente
1) Valorile lungimilor segmentelor sunt obţinute din proiecţie în plan.

Punct început	X / Y	Punct sfârşit	X / Y	Lungime segment (** (m)
1	500.993,412 294.030,408	2	500.988,563 294.039,597	10.39
2	500.988,563 294.039,597	3	500.142,177 293.578,784	963.7
3	500.142,177 293.578,784	4	500.143,614 293.576,487	2.709
4	500.143,614 293.576,487	5	500.149,608 293.571,0	8.126
5	500.149,608 293.571,0	1	500.993,412 294.030,408	960.761

Document care conţine date cu caracter personal, protejat de prevederile Regulamentului (UE) nr. 679/2016 şi Legii 190/2018

**** Lungimile segmentelor sunt determinate în planul de proiecţie Stereo 70 şi sunt rotunjite la 1 milimetru.**
***** Distanţa dintre puncte este formată din segmente cumulate ce sunt mai mici decât valoarea 1 milimetru.**

Neutilizabil in circuitul civil

DATE DESPRE IMOBILUL NR. 2861

Oficiul de Cadastru şi Publicitate Imobiliară TELEORMAN
Biroul de Cadastru şi Publicitate Imobiliară Alexandria

A. Partea I. Descrierea imobilului

TEREN Extravilan

Adresa: Jud. Teleorman

Nr. Crt	Nr cadastral Nr. topografic	Suprafaţa* (mp)	Observaţii / Referinţe
A1	20829	10.000	Sector cadastral:6 Teren neimprejmuit;

B. Partea II. Proprietari şi acte

Inscrieri privitoare la dreptul de proprietate şi alte drepturi reale		Referinţe
68838 / 16/08/2023		
Act Notarial nr. Contract de donatie aut.nr.1031, din 11/08/2023 emis de Barbu Maria;		
B2	Intabulare, drept de PROPRIETATEcu titlul de drept donatie,bun propriu, dobandit prin Conventie, cota actuala 1/1, cota initiala 1/1	A1
	1) **BELU GELA**	

C. Partea III. SARCINI .

Inscrieri privind dezmembramintele dreptului de proprietate, drepturi reale de garanţie şi sarcini	Referinţe
NU SUNT	

Neutilizabil în circuitul civil

Anexa Nr. 1 La Partea I

Teren

Nr cadastral	Suprafaţa (mp)*	Observaţii / Referinţe
20829	10.000	

* Suprafaţa este determinată in planul de proiecţie Stereo 70.

DETALII LINIARE IMOBIL



Date referitoare la teren

Crt	Categorie folosinţă	Intra vilan	Suprafaţa (mp)	Tarla	Parcelă	Nr. topo	Observaţii / Referinţe
1	arabil	NU	10.000	1	30	-	

Lungime Segmente
1) Valorile lungimilor segmentelor sunt obţinute din proiecţie în plan.

Punct început	X / Y	Punct sfârşit	X / Y	Lungime segment (** (m)
1	500.998,28 294.021,184	2	500.993,412 294.030,408	10.43
2	500.993,412 294.030,408	3	500.149,608 293.571,0	960.761
3	500.149,608 293.571,0	4	500.157,742 293.563,555	11.027
4	500.157,742 293.563,555	1	500.998,28 294.021,184	957.041

**** Lungimile segmentelor sunt determinate în planul de proiecţie Stereo 70 şi sunt rotunjite la 1 milimetru.**

Document care conţine date cu caracter personal, protejat de prevederile Regulamentului (UE) nr. 679/2016 şi Legii 190/2018

***** Distanţa dintre puncte este formată din segmente cumulate ce sunt mai mici decât valoarea 1 milimetru.**

Neutilizabil in circuitul civil

DATE DESPRE IMOBILUL NR. 2862

Oficiul de Cadastru şi Publicitate Imobiliară TELEORMAN
Biroul de Cadastru şi Publicitate Imobiliară Alexandria

A. Partea I. Descrierea imobilului

TEREN Extravilan

Adresa: Jud. Teleorman

Nr. Crt	Nr cadastral Nr. topografic	Suprafaţa* (mp)	Observaţii / Referinţe
A1		3.148	Sector cadastral:6 Teren neimprejmuit;

B. Partea II. Proprietari şi acte

Inscrieri privitoare la dreptul de proprietate şi alte drepturi reale		Referinţe
/		
Act Notarial nr. 96, din 25/04/2014 emis de BNP MORCOV TAMARA;		
B1	Intabulare, drept de PROPRIETATE cu titlu de moștenire, bun propriu, dobandit prin Succesiune, cota actuala 2/8	A1
	1) **MITROI IULICA**	
B2	Intabulare, drept de PROPRIETATE cu titlu de moștenire, bun propriu, dobandit prin Succesiune, cota actuala 3/8	A1
	1) **ENI MARINELA**	
B3	Intabulare, drept de PROPRIETATE cu titlu de moștenire, bun propriu, dobandit prin Succesiune, cota actuala 3/8	A1
	1) **MILEA VALENTINA-TEODORA**	

C. Partea III. SARCINI .

Inscrieri privind dezmembramintele dreptului de proprietate, drepturi reale de garanţie şi sarcini	Referinţe
NU SUNT	

Neutilizabil în circuitul civil

Anexa Nr. 1 La Partea I

Teren

Nr cadastral	Suprafaţa (mp)*	Observaţii / Referinţe
	3.148	

* Suprafaţa este determinată in planul de proiecţie Stereo 70.

DETALII LINIARE IMOBIL



Date referitoare la teren

Crt	Categorie folosinţă	Intra vilan	Suprafaţa (mp)	Tarla	Parcelă	Nr. topo	Observaţii / Referinţe
1	arabil	NU	3.148	1	29	-	

Lungime Segmente

1) Valorile lungimilor segmentelor sunt obţinute din proiecţie în plan.

Punct început	X / Y	Punct sfârşit	X / Y	Lungime segment (** (m)
1	500.999,816 294.018,273	2	500.998,28 294.021,184	3.291
2	500.998,28 294.021,184	3	500.157,742 293.563,555	957.041
3	500.157,742 293.563,555	4	500.160,309 293.561,205	3.48
4	500.160,309 293.561,205	1	500.999,816 294.018,273	955.868

**** Lungimile segmentelor sunt determinate în planul de proiecţie Stereo 70 şi sunt rotunjite la 1 milimetru.**

Document care conţine date cu caracter personal, protejat de prevederile Regulamentului (UE) nr. 679/2016 şi Legii 190/2018

***** Distanţa dintre puncte este formată din segmente cumulate ce sunt mai mici decât valoarea 1 milimetru.**

Neutilizabil in circuitul civil

DATE DESPRE IMOBILUL NR. 2865

Oficiul de Cadastru şi Publicitate Imobiliară TELEORMAN
Biroul de Cadastru şi Publicitate Imobiliară Alexandria

A. Partea I. Descrierea imobilului

Nr. CF vechi:173
Nr. cadastral vechi:237

TEREN Extravilan

Adresa: Jud. Teleorman

Nr. Crt	Nr cadastral Nr. topografic	Suprafaţa* (mp)	Observaţii / Referinţe
A1	20026	Din acte: 7.800 Masurata: 7.723	Sector cadastral:6 Teren neimprejmuit;

B. Partea II. Proprietari şi acte

Inscrieri privitoare la dreptul de proprietate şi alte drepturi reale		Referinţe
12208 / 19/05/2011		
Act Notarial nr. contract de vanzare cumparare aut. nr. 954 din, din 19/05/2011 emis de BNP DRAGHICI NICOLETA;		
B3	Intabulare, drept de PROPRIETATEcu titlu de cumparare, dobandit prin Conventie, cota actuala 1/1, cota initiala 1/1	A1
	1) **MARIN ANDREEA EMILIA INTEPRINDERE INDIVIDUALA - CU SEDIUL PROFESIONAL IN SAT VACARESTI , COMUNA DRAGANESTI DE VEDE**, CIF:9999999999999, LIPSĂ CUI	
4148 / 12/02/2013		
Hotarare Judecatoreasca nr. incheiere nr. 1427, din 12/06/2012 emis de JUDECATORIA ROSIORII DE VEDE;		
B5	se radiaza inscrierea de sub B4 privind notarea spre informare a actiuni civile din dosar nr. 2633/292/2011 - Judecatoria Rosiorii de Vede avand ca obiect anularea contractului de donatie aut. nr. 2500/2009, contractul de vanzare cumparare aut. nr. 954/2011 si a contractului de donatie aut. nr. 18/2000 emise de BNP NICOLETA DRAGHICI	A1
59387 / 05/12/2014		
Act Notarial nr. Contract de ipoteca imobiliara aut.2231, din 04/12/2014 emis de SPN Dragusin Mircea (Declaratie aut. nr. 2627/24-11-2014 emis de NICOLETA DRAGHICI;);		
B7	Se noteaza interdictiile de instrainare, grevare, inchiriere, dezmembrare, comasare, restructurare, amenajare, construire si demolare	A1
	1) **LIBRA INTERNET BANK SA PRIN SUCURSALA CRAIOVA**, CIF:8119644	
7189 / 02/03/2015		
Act Notarial nr. CERERE, din 02/03/2015 emis de NP Dragusin Mircea (Dosar arhivă BCPI Alexandria nr 59387/2014 (Contract de ipotecă imobiliară aut nr 2231/04.12.2014 emis de SNP Drăgușin Mircea));		
B8	Se noteaza interdictia de arendare	A1
	1) **LIBRA INTERNET BANK SA PRIN SUCURSALA CRAIOVA**, CIF:8119644	
28928 / 15/03/2017		
Act Notarial nr. Contract de ipoteca imobiliara aut. nr. 382, din 13/03/2017 emis de NP Dragusin Danut Florin;		
B9	Se notează interdicțiile de înstrăinare, grevare, închiriere, arendare, dezmembrare, comasare, restructurare și construire	A1
	1) **LIBRA INTERNET BANK SA PRIN SUCURSALA CRAIOVA**, CIF:8119644	

C. Partea III. SARCINI

Inscrieri privind dezmembramintele dreptului de proprietate, drepturi reale de garanţie şi sarcini		Referinţe
59387 / 05/12/2014		
Act Notarial nr. Contract de ipoteca imobiliara aut.2231, din 04/12/2014 emis de SPN Dragusin Mircea (Declaratie aut. nr. 2627/24-11-2014 emis de NICOLETA DRAGHICI;);		
C2	Se noteaza radierea ipotecii si a interdictiilor de instrainare si grevare de sarcini,inscrise in cartea funciara prin incheierea nr.33428/2013	A1
C3	Intabulare, drept de IPOTECA, Valoare:240000 RONsi celelalte obligatii de plata aferente creditului, dobandit prin Conventie, cota actuala 1/1	A1
	1) **LIBRA INTERNET BANK SA PRIN SUCURSALA CRAIOVA**, CIF:8119644	
28928 / 15/03/2017		
Act Notarial nr. Contract de ipoteca imobiliara aut. nr. 382, din 13/03/2017 emis de NP Dragusin Danut Florin;		

Neautentificat în circuitul civil

Inscrieri privind dezmembramintele dreptului de proprietate, drepturi reale de garanţie şi sarcini		Referinţe
C4	Intabulare, drept de IPOTECA, Valoare:150000 RON, precum și toate celelalte obligații de plată aferente creditului, dobandit prin Conventie, cota actuala 1/1	A1
	1) **LIBRA INTERNET BANK SA PRIN SUCURSALA CRAIOVA**, CIF:8119644	

Neutilizabil in circuitul civil

Anexa Nr. 1 La Partea I

Teren

Nr cadastral	Suprafaţa (mp)*	Observaţii / Referinţe
20026	Din acte: 7.800 Masurata: 7.723	

* Suprafaţa este determinată in planul de proiecţie Stereo 70.

DETALII LINIARE IMOBIL



Date referitoare la teren

Crt	Categorie folosinţă	Intra vilan	Suprafaţa (mp)	Tarla	Parcelă	Nr. topo	Observaţii / Referinţe
1	arabil	NU	7.723	1	26	-	

Lungime Segmente

1) Valorile lungimilor segmentelor sunt obţinute din proiecţie în plan.

Punct început	X / Y	Punct sfârşit	X / Y	Lungime segment (** (m)
1	501.014,775 293.989,926	2	501.010,98 293.997,118	8.132
2	501.010,98 293.997,118	3	500.176,38 293.542,722	950.28
3	500.176,38 293.542,722	4	500.181,142 293.536,056	8.192
4	500.181,142 293.536,056	1	501.014,775 293.989,926	949.18

Document care conţine date cu caracter personal, protejat de prevederile Regulamentului (UE) nr. 679/2016 şi Legii 190/2018

**** Lungimile segmentelor sunt determinate în planul de proiecţie Stereo 70 şi sunt rotunjite la 1 milimetru.**
***** Distanţa dintre puncte este formată din segmente cumulate ce sunt mai mici decât valoarea 1 milimetru.**

Neutilizabil in circuitul civil

DATE DESPRE IMOBILUL NR. 2866

Oficiul de Cadastru şi Publicitate Imobiliară TELEORMAN
Biroul de Cadastru şi Publicitate Imobiliară Alexandria

A. Partea I. Descrierea imobilului

TEREN Extravilan

Adresa: Jud. Teleorman

Nr. Crt	Nr cadastral Nr. topografic	Suprafaţa* (mp)	Observaţii / Referinţe
A1	20927	13.800	Sector cadastral:6 Teren neimprejmuit;

B. Partea II. Proprietari şi acte

Inscrieri privitoare la dreptul de proprietate şi alte drepturi reale		Referinţe
80623 / 18/09/2023		
Act Notarial nr. Certificat de mostenitor nr.81, din 06/05/2014 emis de BIN RADU MARIAN (act administrativ nr CERTIFICAT DE CASATORIE SERIA CE,NR.428384 din 05.05.2015, emis de AMBASADA ROMANIEI IN REPUBLICA SINGAPORE;act administrativ nr TITLU DE PROPRIETATE NR.3400290 din 08.11.1994, emis de CJSDPAT TELEORMAN);		
B1	Intabulare, drept de PROPRIETATEcu titlu de mostenire, bun propriu, dobandit prin Succesiune, cota actuala 2/8, cota initiala 2/8	A1
	1) **CONSTANTIN FLORICA**	
B2	Intabulare, drept de PROPRIETATEcu titlu de mostenire, bun propriu, dobandit prin Succesiune, cota actuala 3/8, cota initiala 3/8	A1
	1) **HLODEC GEORGETA**	
B3	Intabulare, drept de PROPRIETATEcu titlu de mostenire, bun propriu, dobandit prin Succesiune, cota actuala 3/8, cota initiala 3/8	A1
	1) **ROZSONDAI MIRELA**	

C. Partea III. SARCINI .

Inscrieri privind dezmembramintele dreptului de proprietate, drepturi reale de garanţie şi sarcini	Referinţe
NU SUNT	

Neutilizabil în circuitul civil

Anexa Nr. 1 La Partea I

Teren

Nr cadastral	Suprafaţa (mp)*	Observaţii / Referinţe
20927	13.800	

* Suprafaţa este determinată in planul de proiecţie Stereo 70.

DETALII LINIARE IMOBIL

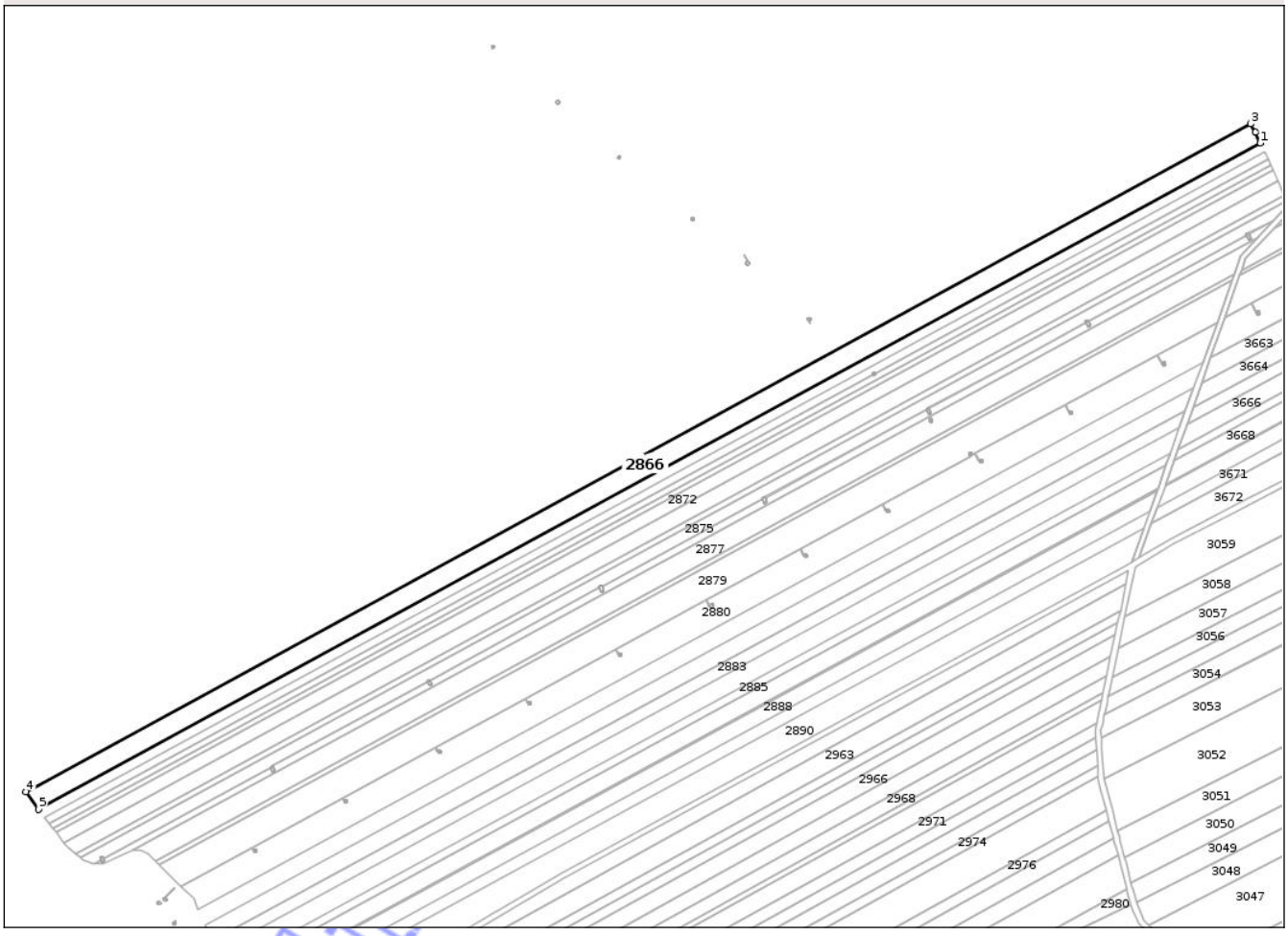

Date referitoare la teren

Crt	Categorie folosinţă	Intra vilan	Suprafaţa (mp)	Tarla	Parcelă	Nr. topo	Observaţii / Referinţe
1	arabil	NU	13.800	1	25	-	

Lungime Segmente
1) Valorile lungimilor segmentelor sunt obţinute din proiecţie în plan.

Punct început	X / Y	Punct sfârşit	X / Y	Lungime segment (** (m)
1	501.021,246 293.976,876	2	501.017,845 293.984,109	7.993
2	501.017,845 293.984,109	3	501.014,775 293.989,926	6.577
3	501.014,775 293.989,926	4	500.181,142 293.536,056	949.18
4	500.181,142 293.536,056	5	500.189,666 293.524,124	14.664
5	500.189,666 293.524,124	1	501.021,246 293.976,876	946.842

Document care conţine date cu caracter personal, protejat de prevederile Regulamentului (UE) nr. 679/2016 şi Legii 190/2018

**** Lungimile segmentelor sunt determinate în planul de proiecţie Stereo 70 şi sunt rotunjite la 1 milimetru.**
***** Distanţa dintre puncte este formată din segmente cumulate ce sunt mai mici decât valoarea 1 milimetru.**

Neutilizabil in circuitul civil

DATE DESPRE IMOBILUL NR. 2867

Oficiul de Cadastru şi Publicitate Imobiliară TELEORMAN
Biroul de Cadastru şi Publicitate Imobiliară Alexandria

A. Partea I. Descrierea imobilului

TEREN Extravilan

Adresa: Jud. Teleorman

Nr. Crt	Nr cadastral Nr. topografic	Suprafaţa* (mp)	Observaţii / Referinţe
A1		3.800	Sector cadastral:6 Teren neimprejmuit;

B. Partea II. Proprietari şi acte

Inscrieri privitoare la dreptul de proprietate şi alte drepturi reale		Referinţe
/		
Act Notarial nr. 84, din 07/04/2022 emis de BNP TAMARA MORCOV (TITLUL DE PROPRIETATE NR. 3400164 DIN DATA DE 07.12.1994 EMIS DE CJPSDDPAT TELEORMAN);		
B1	Intabulare, drept de PROPRIETATE cu titlu de moștenire, bun propriu, dobandit prin Succesiune, cota actuala 1/1	A1
	1) **CHIVU STAN**	

C. Partea III. SARCINI .

Inscrieri privind dezmembramintele dreptului de proprietate, drepturi reale de garanţie şi sarcini	Referinţe
NU SUNT	

Neutilizabil în circuitul civil

Anexa Nr. 1 La Partea I

Teren

Nr cadastral	Suprafaţa (mp)*	Observaţii / Referinţe
	3.800	

* Suprafaţa este determinată in planul de proiecţie Stereo 70.

DETALII LINIARE IMOBIL



Date referitoare la teren

Crt	Categorie folosinţă	Intra vilan	Suprafaţa (mp)	Tarla	Parcelă	Nr. topo	Observaţii / Referinţe
1	arabil	NU	3.800	1	24	-	

Lungime Segmente

1) Valorile lungimilor segmentelor sunt obţinute din proiecţie în plan.

Punct început	X / Y	Punct sfârşit	X / Y	Lungime segment (** (m)
1	501.022,958 293.973,237	2	501.021,246 293.976,876	4.022
2	501.021,246 293.976,876	3	500.189,666 293.524,124	946.842
3	500.189,666 293.524,124	4	500.192,017 293.520,833	4.044
4	500.192,017 293.520,833	1	501.022,958 293.973,237	946.114

**** Lungimile segmentelor sunt determinate în planul de proiecţie Stereo 70 şi sunt rotunjite la 1 milimetru.**

Document care conţine date cu caracter personal, protejat de prevederile Regulamentului (UE) nr. 679/2016 şi Legii 190/2018

***** Distanţa dintre puncte este formată din segmente cumulate ce sunt mai mici decât valoarea 1 milimetru.**

Neutilizabil in circuitul civil

DATE DESPRE IMOBILUL NR. 2868

Oficiul de Cadastru şi Publicitate Imobiliară TELEORMAN
Biroul de Cadastru şi Publicitate Imobiliară Alexandria

A. Partea I. Descrierea imobilului

TEREN Extravilan

Adresa: Jud. Teleorman

Nr. Crt	Nr cadastral Nr. topografic	Suprafaţa* (mp)	Observaţii / Referinţe
A1		2.500	Sector cadastral:6 Teren neimprejmuit;

B. Partea II. Proprietari şi acte

Inscrieri privitoare la dreptul de proprietate şi alte drepturi reale		Referinţe
/		
Act Administrativ nr. 3400157, din 17/11/1995 emis de CJPSDDPAT TELEORMAN (CERTIFICAT DE DECES NR. 273448 DIN DATA DE 01.11.2010 ELIBERAT DE PRIMĂRIA DRĂGĂNEȘTI DE VEDE);		
B1	Intabulare, drept de PROPRIETATE, dobandit prin Reconstituire, cota actuala 1/1	A1
	1) **CALOTĂ GH VOICU**, DECEDAT DEFUNCT:Da	

C. Partea III. SARCINI .

Inscrieri privind dezmembramintele dreptului de proprietate, drepturi reale de garanţie şi sarcini	Referinţe
NU SUNT	

Neutilizabil în circuitul civil

Anexa Nr. 1 La Partea I

Teren

Nr cadastral	Suprafaţa (mp)*	Observaţii / Referinţe
	2.500	

* Suprafaţa este determinată in planul de proiecţie Stereo 70.

DETALII LINIARE IMOBIL

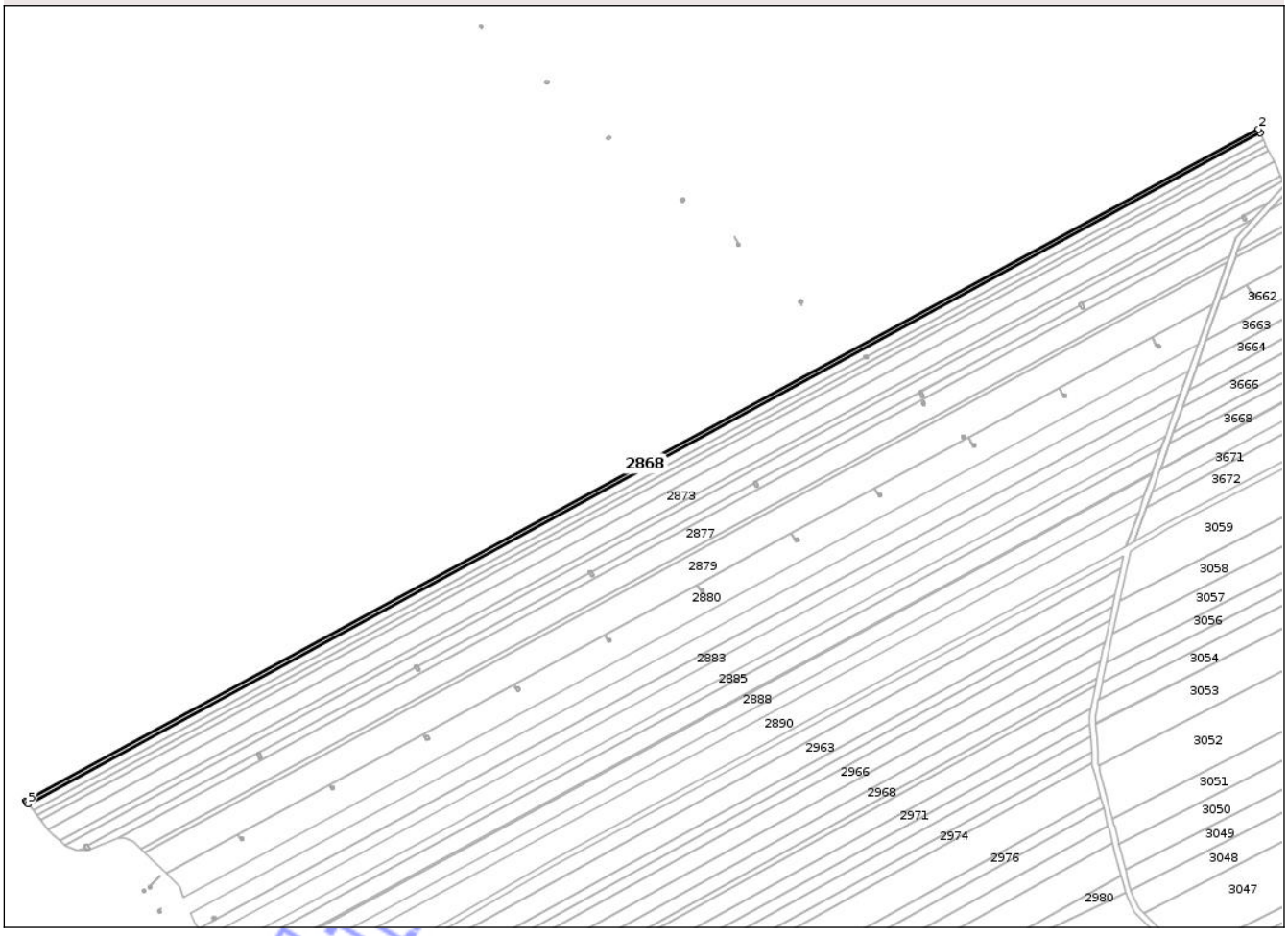

Date referitoare la teren

Crt	Categorie folosinţă	Intra vilan	Suprafaţa (mp)	Tarla	Parcelă	Nr. topo	Observaţii / Referinţe
1	arabil	NU	2.500	1	23	-	

Lungime Segmente
1) Valorile lungimilor segmentelor sunt obţinute din proiecţie în plan.

Punct început	X / Y	Punct sfârşit	X / Y	Lungime segment (** (m)
1	501.024,085 293.970,841	2	501.022,958 293.973,237	2.648
2	501.022,958 293.973,237	3	500.192,017 293.520,833	946.114
3	500.192,017 293.520,833	4	500.192,592 293.520,028	0.989
4	500.192,592 293.520,028	5	500.193,634 293.518,704	1.685
5	500.193,634 293.518,704	1	501.024,085 293.970,841	945.556

Document care conţine date cu caracter personal, protejat de prevederile Regulamentului (UE) nr. 679/2016 şi Legii 190/2018

**** Lungimile segmentelor sunt determinate în planul de proiecţie Stereo 70 şi sunt rotunjite la 1 milimetru.**
***** Distanţa dintre puncte este formată din segmente cumulate ce sunt mai mici decât valoarea 1 milimetru.**

Neutilizabil in circuitul civil

DATE DESPRE IMOBILUL NR. 2873

Oficiul de Cadastru şi Publicitate Imobiliară TELEORMAN
Biroul de Cadastru şi Publicitate Imobiliară Alexandria

A. Partea I. Descrierea imobilului

TEREN Extravilan

Adresa: Jud. Teleorman

Nr. Crt	Nr cadastral Nr. topografic	Suprafaţa* (mp)	Observaţii / Referinţe
A1		10.000	Sector cadastral:6 Teren neimprejmuit;

B. Partea II. Proprietari şi acte

Inscrieri privitoare la dreptul de proprietate şi alte drepturi reale		Referinţe
/		
Act Notarial nr. 287, din 30/08/2006 emis de BNP TAMARA MORCOV (TITLUL DE PROPRIETATE NR. 3400161 DIN DATA DE 01.01.1991 EMIS DE CJPSDDPAT TELEORMAN);		
B1	Intabulare, drept de PROPRIETATE cu titlu de moștenire, bun propriu, dobandit prin Succesiune, cota actuala 1/2	A1
	1) **RĂȘICĂ MIRELA-ALINA**	
B2	Intabulare, drept de PROPRIETATE cu titlu de moștenire, bun propriu, dobandit prin Succesiune, cota actuala 1/2	A1
	1) **BURTAN FLORIN-MARIUS**	

C. Partea III. SARCINI .

Inscrieri privind dezmembramintele dreptului de proprietate, drepturi reale de garanţie şi sarcini	Referinţe
NU SUNT	

Neutilizabil în circuitul civil

Anexa Nr. 1 La Partea I

Teren

Nr cadastral	Suprafaţa (mp)*	Observaţii / Referinţe
	10.000	

* Suprafaţa este determinată in planul de proiecţie Stereo 70.

DETALII LINIARE IMOBIL

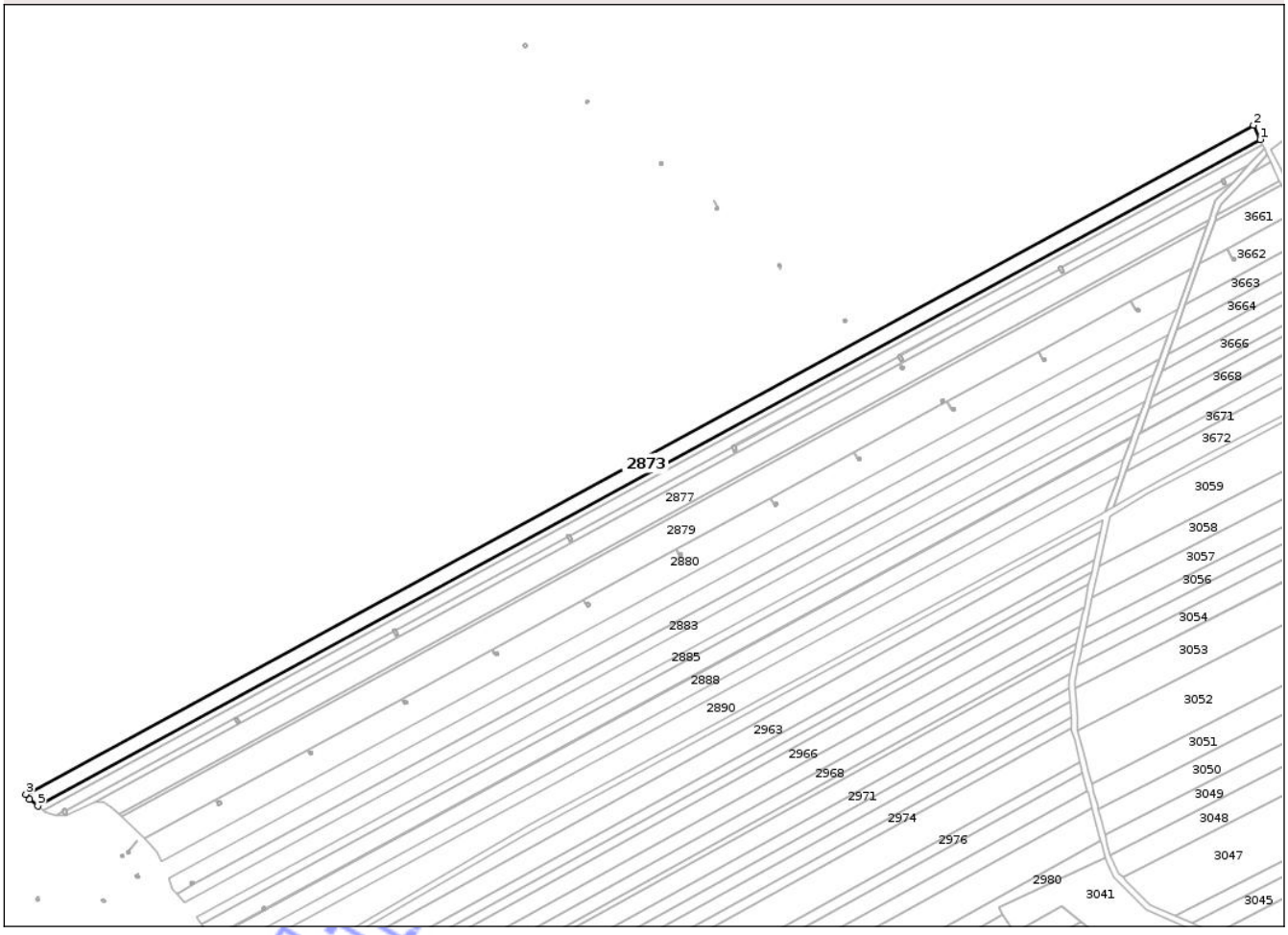

Date referitoare la teren

Crt	Categorie folosinţă	Intra vilan	Suprafaţa (mp)	Tarla	Parcelă	Nr. topo	Observaţii / Referinţe
1	arabil	NU	10.000	1	18	-	

Lungime Segmente
1) Valorile lungimilor segmentelor sunt obţinute din proiecţie în plan.

Punct început	X / Y	Punct sfârşit	X / Y	Lungime segment (** (m)
1	501.037,807 293.941,662	2	501.033,266 293.951,317	10.67
2	501.033,266 293.951,317	3	500.207,141 293.501,555	940.621
3	500.207,141 293.501,555	4	500.209,75 293.498,242	4.217
4	500.209,75 293.498,242	5	500.215,2 293.493,816	7.021
5	500.215,2 293.493,816	1	501.037,807 293.941,662	936.615

Document care conţine date cu caracter personal, protejat de prevederile Regulamentului (UE) nr. 679/2016 şi Legii 190/2018

**** Lungimile segmentelor sunt determinate în planul de proiecţie Stereo 70 şi sunt rotunjite la 1 milimetru.**
***** Distanţa dintre puncte este formată din segmente cumulate ce sunt mai mici decât valoarea 1 milimetru.**

Neutilizabil in circuitul civil

DATE DESPRE IMOBILUL NR. 2874

Oficiul de Cadastru şi Publicitate Imobiliară TELEORMAN
Biroul de Cadastru şi Publicitate Imobiliară Alexandria

A. Partea I. Descrierea imobilului

TEREN Extravilan

Adresa: Jud. Teleorman

Nr. Crt	Nr cadastral Nr. topografic	Suprafaţa* (mp)	Observaţii / Referinţe
A1		3.800	Sector cadastral:6 Teren neimprejmuit;

B. Partea II. Proprietari şi acte

Inscrieri privitoare la dreptul de proprietate şi alte drepturi reale		Referinţe
/		
Act Notarial nr. 901, din 19/10/1992 emis de NOTARIATUL DE STAT LOCAL ROȘIORI DE VEDE (TITLUL DE PROPRIETATE NR. 3400153 DIN DATA DE 04.10.1994 EMIS DE CJPSDDPAT TELEORMAN; CERTIFICAT DE DECES NR. 411732 DIN DATA DE 05.10.2003 ELIBERAT DE PRIMĂRIA DRĂGĂNEȘTI DE VEDE);		
B1	Intabulare, drept de PROPRIETATE cu titlu de moștenire, bun propriu, dobandit prin Succesiune, cota actuala 1/1	A1
	1) **RIZEA GHEORGHIȚA**, DECEDATĂ DEFUNCT:Da	

C. Partea III. SARCINI .

Inscrieri privind dezmembramintele dreptului de proprietate, drepturi reale de garanţie şi sarcini	Referinţe
NU SUNT	

Neutilizabil în circuitul civil

Anexa Nr. 1 La Partea I

Teren

Nr cadastral	Suprafaţa (mp)*	Observaţii / Referinţe
	3.800	

* Suprafaţa este determinată in planul de proiecţie Stereo 70.

DETALII LINIARE IMOBIL

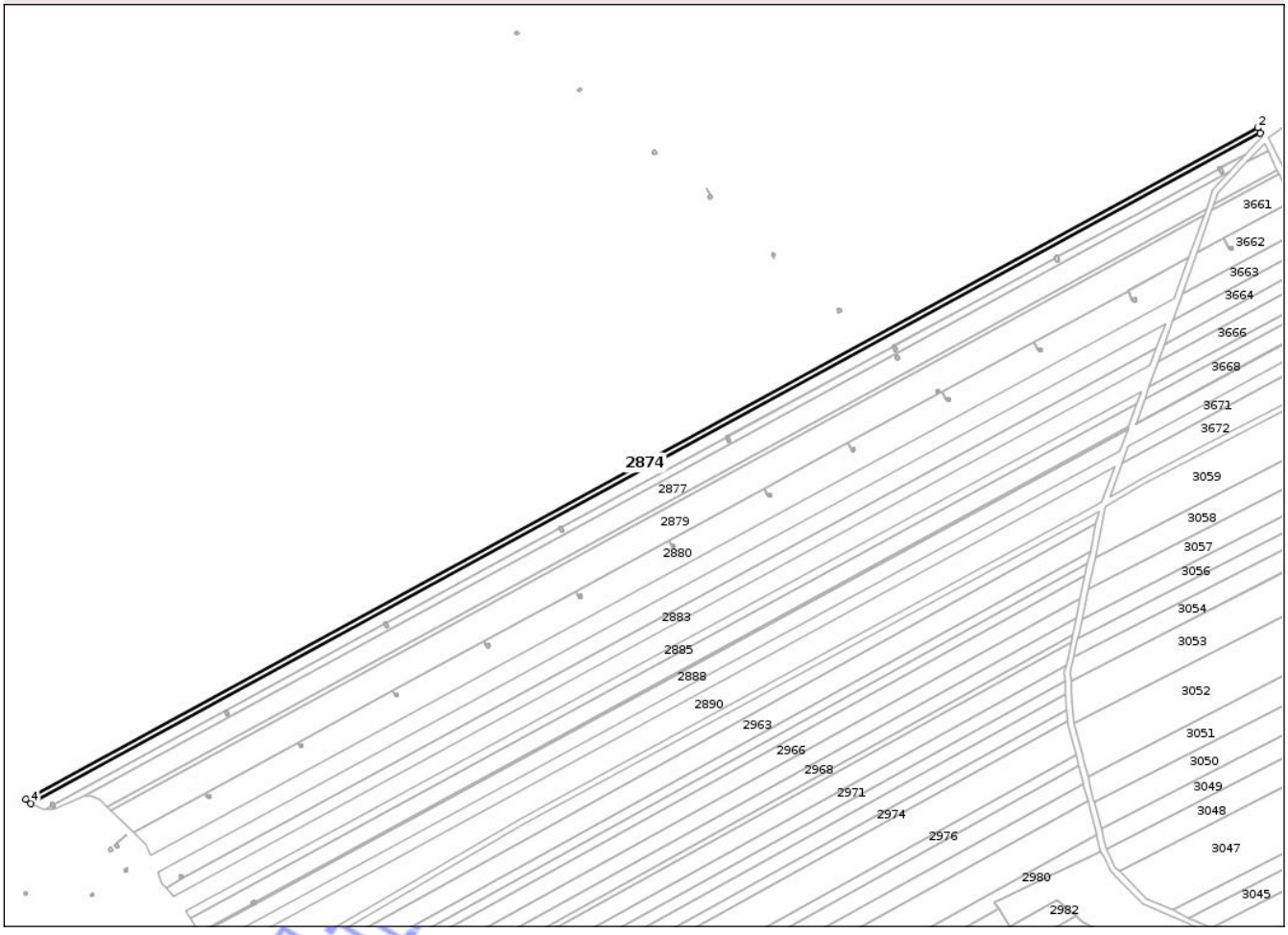

Date referitoare la teren

Crt	Categorie folosinţă	Intra vilan	Suprafaţa (mp)	Tarla	Parcelă	Nr. topo	Observaţii / Referinţe
1	arabil	NU	3.800	1	17	-	

Lungime Segmente

1) Valorile lungimilor segmentelor sunt obţinute din proiecţie în plan.

Punct început	X / Y	Punct sfârşit	X / Y	Lungime segment (** (m)
1	501.039,538 293.937,98	2	501.037,807 293.941,662	4.069
2	501.037,807 293.941,662	3	500.215,2 293.493,816	936.615
3	500.215,2 293.493,816	4	500.218,608 293.491,048	4.39
4	500.218,608 293.491,048	1	501.039,538 293.937,98	934.705

**** Lungimile segmentelor sunt determinate în planul de proiecţie Stereo 70 şi sunt rotunjite la 1 milimetru.**

Document care conţine date cu caracter personal, protejat de prevederile Regulamentului (UE) nr. 679/2016 şi Legii 190/2018

***** Distanţa dintre puncte este formată din segmente cumulate ce sunt mai mici decât valoarea 1 milimetru.**

Neutilizabil in circuitul civil

DATE DESPRE IMOBILUL NR. 2875

Oficiul de Cadastru şi Publicitate Imobiliară TELEORMAN
Biroul de Cadastru şi Publicitate Imobiliară Alexandria

A. Partea I. Descrierea imobilului

TEREN Extravilan

Adresa: Jud. Teleorman

Nr. Crt	Nr cadastral Nr. topografic	Suprafaţa* (mp)	Observaţii / Referinţe
A1		7.100	Sector cadastral:6 Teren neimprejmuit;

B. Partea II. Proprietari şi acte

Inscrieri privitoare la dreptul de proprietate şi alte drepturi reale		Referinţe
/		
Hotarare Judecatoreasca nr. 1465, din 06/11/2019 emis de JUDECĂTORIA ROȘIORII DE VEDE JUDEȚUL TELEORMAN (TITLUL DE PROPRIETATE NR. 3400155 DIN DATA DE 01.01.1991 EMIS DE CJPSDDPAT TELEORMAN);		
B1	Intabulare, drept de PROPRIETATE cu titlu de partaj, bun propriu, dobandit prin Hotarare Judecatoreasca, cota actuala 1/1	A1
	1) **ZANE ALEXANDRA**	

C. Partea III. SARCINI .

Inscrieri privind dezmembramintele dreptului de proprietate, drepturi reale de garanţie şi sarcini	Referinţe
NU SUNT	

Neutilizabil în circuitul civil

Anexa Nr. 1 La Partea I

Teren

Nr cadastral	Suprafaţa (mp)*	Observaţii / Referinţe
	7.100	

* Suprafaţa este determinată in planul de proiecţie Stereo 70.

DETALII LINIARE IMOBIL

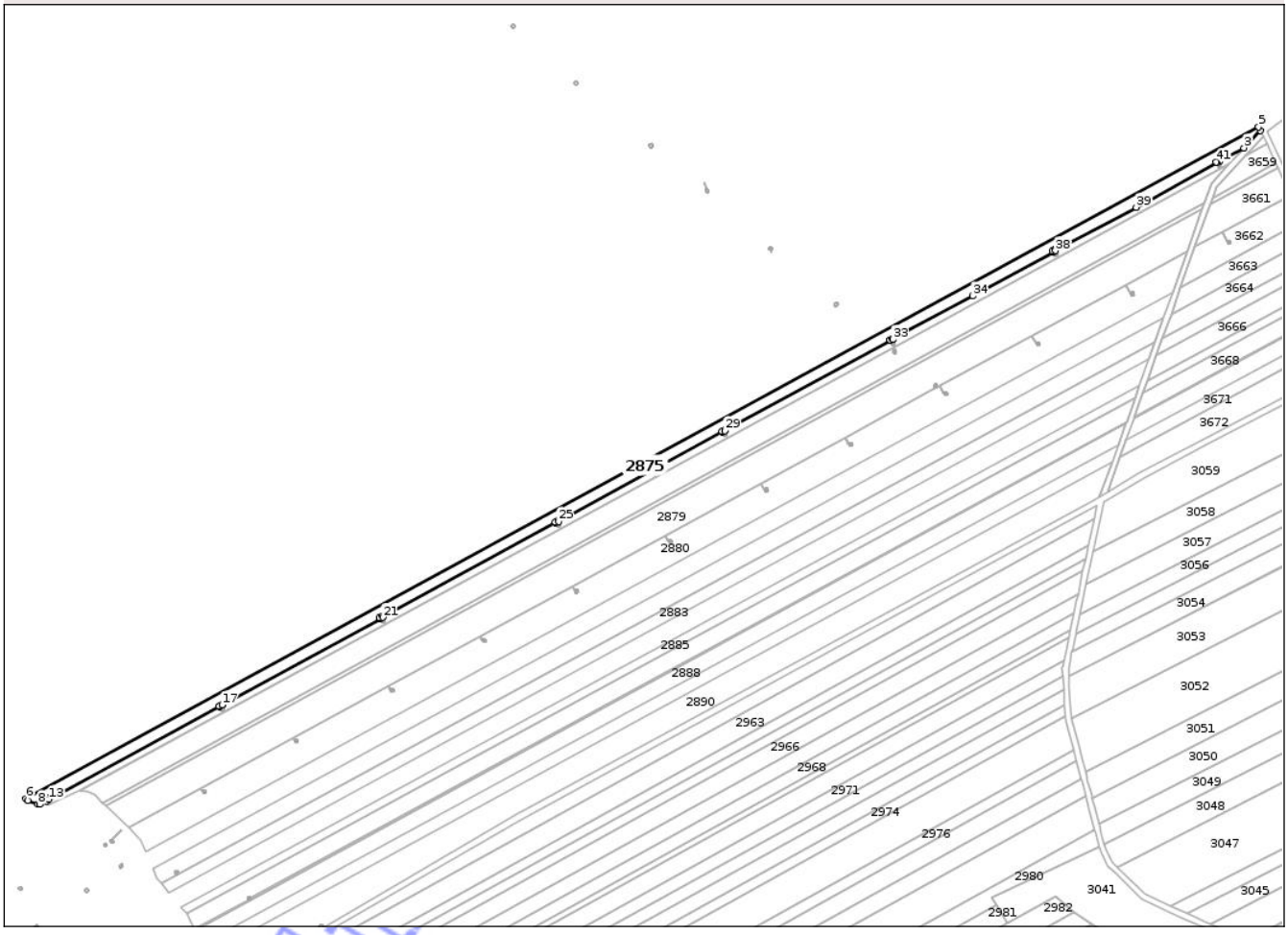

Date referitoare la teren

Crt	Categorie folosinţă	Intra vilan	Suprafaţa (mp)	Tarla	Parcelă	Nr. topo	Observaţii / Referinţe
1	arabil	NU	7.100	1	16	-	

Lungime Segmente

1) Valorile lungimilor segmentelor sunt obţinute din proiecţie în plan.

Punct început	X / Y	Punct sfârşit	X / Y	Lungime segment
1	501.013,113 293.915,542	2	501.013,379 293.915,041	0.567
4	501.040,63 293.935,659	5	501.039,538 293.937,98	2.565
7	500.219,912 293.489,989	8	500.226,673 293.487,45	7.222
10	500.232,094 293.489,691	11	500.231,367 293.491,06	1.55
13	500.233,85 293.490,648	14	500.347,437 293.552,487	129.329
16	500.349,18 293.553,468	17	500.349,193 293.553,443	0.028

Punct început	X / Y	Punct sfârşit	X / Y	Lungime segment
2	501.013,379 293.915,041	3	501.029,826 293.923,994	18.726
5	501.039,538 293.937,98	6	500.218,608 293.491,048	934.705
8	500.226,673 293.487,45	9	500.227,927 293.487,423	1.254
11	500.231,367 293.491,06	12	500.233,133 293.491,998	2.0
14	500.347,437 293.552,487	15	500.347,414 293.552,53	0.049
17	500.349,193 293.553,443	18	500.454,489 293.610,768	119.889

Punct început	X / Y	Punct sfârşit	X / Y	Lungime segment
3	501.029,826 293.923,994	4	501.040,63 293.935,659	15.9
6	500.218,608 293.491,048	7	500.219,912 293.489,989	1.68
9	500.227,927 293.487,423	10	500.232,094 293.489,691	4.744
12	500.233,133 293.491,998	13	500.233,85 293.490,648	1.529
15	500.347,414 293.552,53	16	500.349,18 293.553,468	2.0
18	500.454,489 293.610,768	19	500.454,061 293.611,575	0.913

Document care conţine date cu caracter personal, protejat de prevederile Regulamentului (UE) nr. 679/2016 şi Legii 190/2018

Punct început	X / Y	Punct sfârşit	X / Y	Lungime segment
19	500.454,061 293.611,575	20	500.455,827 293.612,513	2.0
22	500.571,544 293.674,496	23	500.571,181 293.675,18	0.774
25	500.573,301 293.675,452	26	500.682,521 293.734,914	124.357
28	500.684,022 293.736,351	29	500.684,277 293.735,87	0.544
31	500.793,886 293.796,097	32	500.795,652 293.797,035	2.0
34	500.849,282 293.825,508	35	500.902,474 293.854,662	60.658
37	500.903,79 293.856,447	38	500.904,231 293.855,618	0.939
40	501.011,622 293.914,084	41	501.011,347 293.914,604	0.588

Punct început	X / Y	Punct sfârşit	X / Y	Lungime segment
20	500.455,827 293.612,513	21	500.456,246 293.611,725	0.892
23	500.571,181 293.675,18	24	500.572,948 293.676,118	2.001
26	500.682,521 293.734,914	27	500.682,256 293.735,413	0.565
29	500.684,277 293.735,87	30	500.794,114 293.795,668	125.06
32	500.795,652 293.797,035	33	500.795,87 293.796,624	0.465
35	500.902,474 293.854,662	36	500.902,024 293.855,509	0.959
38	500.904,231 293.855,618	39	500.958,076 293.884,55	61.126
41	501.011,347 293.914,604	1	501.013,113 293.915,542	2.0

Punct început	X / Y	Punct sfârşit	X / Y	Lungime segment
21	500.456,246 293.611,725	22	500.571,544 293.674,496	131.278
24	500.572,948 293.676,118	25	500.573,301 293.675,452	0.754
27	500.682,256 293.735,413	28	500.684,022 293.736,351	2.0
30	500.794,114 293.795,668	31	500.793,886 293.796,097	0.486
33	500.795,87 293.796,624	34	500.849,282 293.825,508	60.722
36	500.902,024 293.855,509	37	500.903,79 293.856,447	2.0
39	500.958,076 293.884,55	40	501.011,622 293.914,084	61.151

**** Lungimile segmentelor sunt determinate în planul de proiecţie Stereo 70 şi sunt rotunjite la 1 milimetru.**
***** Distanţa dintre puncte este formată din segmente cumulate ce sunt mai mici decât valoarea 1 milimetru.**

Neutilizabil in circuitul civil

DATE DESPRE IMOBILUL NR. 2876

Oficiul de Cadastru şi Publicitate Imobiliară TELEORMAN
Biroul de Cadastru şi Publicitate Imobiliară Alexandria

A. Partea I. Descrierea imobilului

TEREN Extravilan

Adresa: Jud. Teleorman

Nr. Crt	Nr cadastral Nr. topografic	Suprafaţa* (mp)	Observaţii / Referinţe
A1		Din acte: 4.300 Masurata: 4.257	Sector cadastral:6 Teren neimprejmuit;

B. Partea II. Proprietari şi acte

Inscrieri privitoare la dreptul de proprietate şi alte drepturi reale		Referinţe
/		
Act Administrativ nr. 3400152, din 01/01/1991 emis de CJPSDDPAT TELEORMAN (CERTIFICAT DE DECES NR. 885793 DIN DATA DE 12.09.2017 ELIBERAT DE PRIMĂRIA DRĂGĂNEŞTI DE VEDE);		
B1	Intabulare, drept de PROPRIETATE, dobandit prin Reconstituire, cota actuala 1/1	A1
	1) **RĂŞICĂ D RADA**, DECEDATĂ, LIPSĂ CNP DEFUNCT:Da	

C. Partea III. SARCINI .

Inscrieri privind dezmembramintele dreptului de proprietate, drepturi reale de garanţie şi sarcini	Referinţe
NU SUNT	

Neutilizabil în circuitul civil

Anexa Nr. 1 La Partea I

Teren

Nr cadastral	Suprafaţa (mp)*	Observaţii / Referinţe
	Din acte: 4.300 Masurata: 4.257	

* Suprafaţa este determinată in planul de proiecţie Stereo 70.

DETALII LINIARE IMOBIL

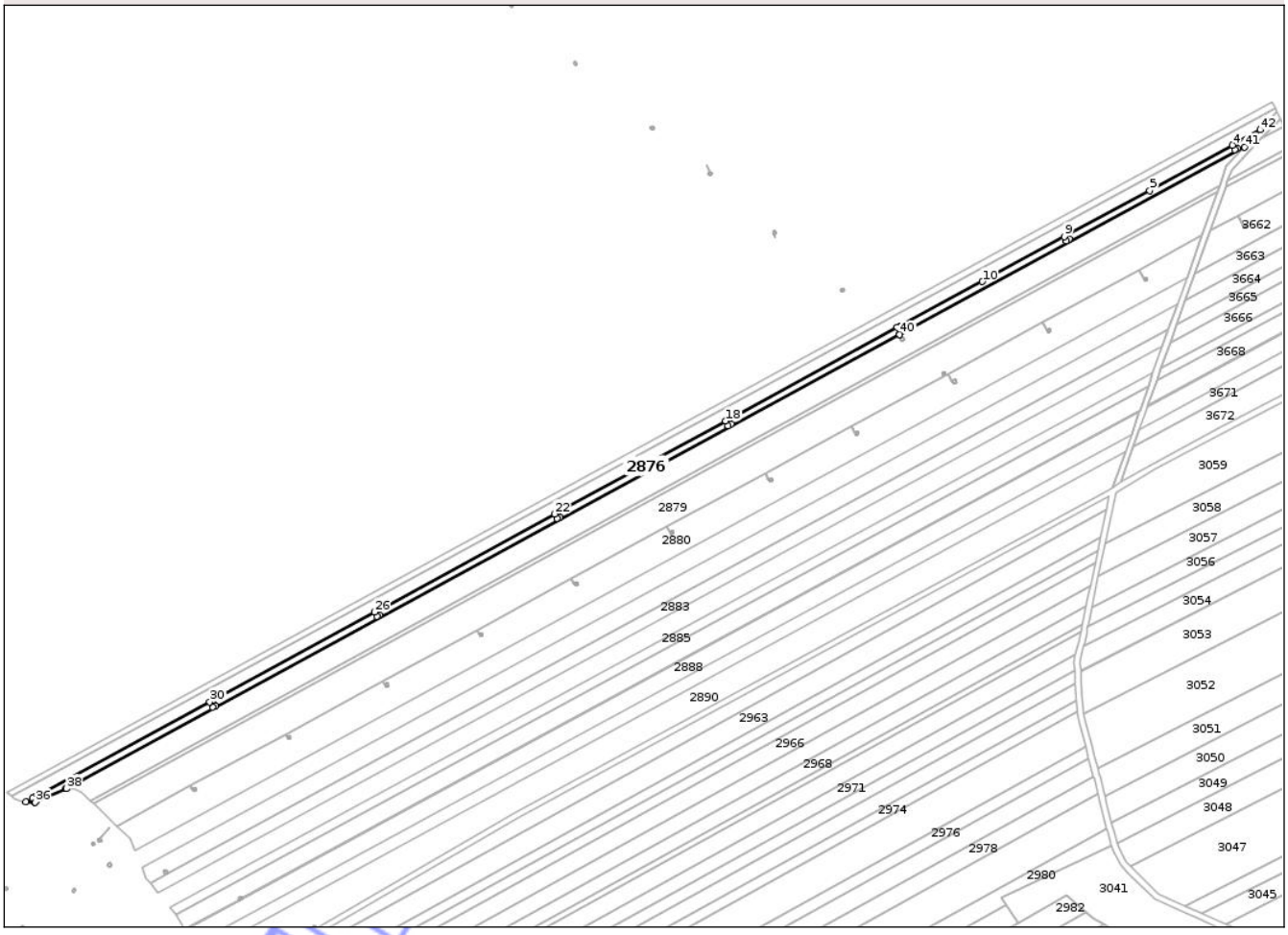

Date referitoare la teren

Crt	Categorie folosinţă	Intra vilan	Suprafaţa (mp)	Tarla	Parcelă	Nr. topo	Observaţii / Referinţe
1	arabil	NU	4.257	1	15	-	DIFERENȚA DE SUPRAFAȚĂ SE REGĂSEȘTE LA ID 3658

Lungime Segmente

1) Valorile lungimilor segmentelor sunt obţinute din proiecţie în plan.

Punct început	X / Y	Punct sfârşit	X / Y	Lungime segment
1	501.013,379 293.915,041	2	501.014,989 293.912,009	3.433
4	501.011,622 293.914,084	5	500.958,076 293.884,55	61.151
7	500.905,666 293.852,915	8	500.903,9 293.851,977	2.0
10	500.849,282 293.825,508	11	500.795,87 293.796,624	60.722
13	500.795,762 293.792,564	14	500.794,114 293.795,668	3.514

Punct început	X / Y	Punct sfârşit	X / Y	Lungime segment
2	501.014,989 293.912,009	3	501.013,223 293.911,071	2.0
5	500.958,076 293.884,55	6	500.904,231 293.855,618	61.126
8	500.903,9 293.851,977	9	500.902,474 293.854,662	3.04
11	500.795,87 293.796,624	12	500.797,528 293.793,502	3.535
14	500.794,114 293.795,668	15	500.684,277 293.735,87	125.06

Punct început	X / Y	Punct sfârşit	X / Y	Lungime segment
3	501.013,223 293.911,071	4	501.011,622 293.914,084	3.412
6	500.904,231 293.855,618	7	500.905,666 293.852,915	3.06
9	500.902,474 293.854,662	10	500.849,282 293.825,508	60.658
12	500.797,528 293.793,502	13	500.795,762 293.792,564	2.0
15	500.684,277 293.735,87	16	500.685,898 293.732,818	3.456

Document care conţine date cu caracter personal, protejat de prevederile Regulamentului (UE) nr. 679/2016 şi Legii 190/2018

Punct început	X / Y	Punct sfârşit	X / Y	Lungime segment
16	500.685,898 293.732,818	17	500.684,132 293.731,88	2.0
19	500.573,301 293.675,452	20	500.574,824 293.672,585	3.246
22	500.571,544 293.674,496	23	500.456,246 293.611,725	131.278
25	500.455,937 293.608,042	26	500.454,489 293.610,768	3.087
28	500.351,056 293.549,935	29	500.349,29 293.548,997	2.0
31	500.233,85 293.490,648	32	500.235,009 293.488,465	2.472
34	500.232,094 293.489,691	35	500.227,927 293.487,423	4.744
37	500.253,799 293.496,16	38	500.254,086 293.496,161	0.287
40	500.795,673 293.791,012	41	501.019,541 293.912,892	254.895

Punct început	X / Y	Punct sfârşit	X / Y	Lungime segment
17	500.684,132 293.731,88	18	500.682,521 293.734,914	3.435
20	500.574,824 293.672,585	21	500.573,057 293.671,647	2.001
23	500.456,246 293.611,725	24	500.457,703 293.608,98	3.108
26	500.454,489 293.610,768	27	500.349,193 293.553,443	119.889
29	500.349,29 293.548,997	30	500.347,437 293.552,487	3.951
32	500.235,009 293.488,465	33	500.233,243 293.487,527	2.0
35	500.227,927 293.487,423	36	500.233,898 293.487,291	5.972
38	500.254,086 293.496,161	39	500.795,655 293.791,002	616.626
41	501.019,541 293.912,892	42	501.029,826 293.923,994	15.134

Punct început	X / Y	Punct sfârşit	X / Y	Lungime segment
18	500.682,521 293.734,914	19	500.573,301 293.675,452	124.357
21	500.573,057 293.671,647	22	500.571,544 293.674,496	3.226
24	500.457,703 293.608,98	25	500.455,937 293.608,042	2.0
27	500.349,193 293.553,443	28	500.351,056 293.549,935	3.972
30	500.347,437 293.552,487	31	500.233,85 293.490,648	129.329
33	500.233,243 293.487,527	34	500.232,094 293.489,691	2.45
36	500.233,898 293.487,291	37	500.253,799 293.496,16	21.788
39	500.795,655 293.791,002	40	500.795,673 293.791,012	0.021
42	501.029,826 293.923,994	1	501.013,379 293.915,041	18.726

**** Lungimile segmentelor sunt determinate în planul de proiecţie Stereo 70 şi sunt rotunjite la 1 milimetru.**
***** Distanţa dintre puncte este formată din segmente cumulate ce sunt mai mici decât valoarea 1 milimetru.**

Neutilizabil in circuitul civil

DATE DESPRE IMOBILUL NR. 2877

Oficiul de Cadastru şi Publicitate Imobiliară TELEORMAN
Biroul de Cadastru şi Publicitate Imobiliară Alexandria

A. Partea I. Descrierea imobilului

TEREN Extravilan

Adresa: Jud. Teleorman

Nr. Crt	Nr cadastral Nr. topografic	Suprafaţa* (mp)	Observaţii / Referinţe
A1		Din acte: 12.600 Masurata: 12.100	Sector cadastral:6 Teren neimprejmuit;

B. Partea II. Proprietari şi acte

Inscrieri privitoare la dreptul de proprietate şi alte drepturi reale		Referinţe
/		
Hotarare Judecatoreasca nr. 1605, din 07/11/2017 emis de JUDECĂTORIA ROȘIORII DE VEDE JUDEȚUL TELEORMAN (TITLUL DE PROPRIETATE NR. 3400418 DIN DATA DE 09.03.2012 EMIS DE CJPSDDPAT TELEORMAN);		
B1	Intabulare, drept de PROPRIETATE cu titlu de partaj, bun propriu, dobandit prin Hotarare Judecatoreasca, cota actuala 1/1	A1
	1) **LĂTĂREȚU VICTOR**	

C. Partea III. SARCINI .

Inscrieri privind dezmembramintele dreptului de proprietate, drepturi reale de garanţie şi sarcini	Referinţe
NU SUNT	

Neutilizabil în circuitul civil

Anexa Nr. 1 La Partea I

Teren

Nr cadastral	Suprafaţa (mp)*	Observaţii / Referinţe
	Din acte: 12.600 Masurata: 12.100	

* Suprafaţa este determinată in planul de proiecţie Stereo 70.

DETALII LINIARE IMOBIL



Date referitoare la teren

Crt	Categorie folosinţă	Intra vilan	Suprafaţa (mp)	Tarla	Parcelă	Nr. topo	Observaţii / Referinţe
1	arabil	NU	12.100	1	14	-	DIFERENȚA DE SUPRAFAȚĂ SE REGĂSEȘTE LA ID 3659

Lungime Segmente
1) Valorile lungimilor segmentelor sunt obţinute din proiecţie în plan.

Punct început	X / Y	Punct sfârşit	X / Y	Lungime segment (** (m)
1	500.269,597 293.488,473	2	501.003,44 293.887,772	835.443
2	501.003,44 293.887,772	3	501.007,904 293.900,328	13.326
3	501.007,904 293.900,328	4	501.019,541 293.912,892	17.125
4	501.019,541 293.912,892	5	500.795,673 293.791,012	254.895

Document care conţine date cu caracter personal, protejat de prevederile Regulamentului (UE) nr. 679/2016 şi Legii 190/2018

Punct început	X / Y	Punct sfârşit	X / Y	Lungime segment (** (m)
5	500.795,673 293.791,012	6	500.797,039 293.789,597	1.967
6	500.797,039 293.789,597	7	500.798,503 293.788,235	2.0
7	500.798,503 293.788,235	8	500.797,14 293.786,771	2.0
8	500.797,14 293.786,771	9	500.795,676 293.788,133	2.0
9	500.795,676 293.788,133	10	500.797,025 293.789,583	1.98
10	500.797,025 293.789,583	11	500.795,655 293.791,002	1.972
11	500.795,655 293.791,002	12	500.254,086 293.496,161	616.626
12	500.254,086 293.496,161	13	500.259,386 293.496,177	5.3
13	500.259,386 293.496,177	14	500.259,981 293.496,222	0.597
14	500.259,981 293.496,222	15	500.264,342 293.493,556	5.111
15	500.264,342 293.493,556	1	500.269,597 293.488,473	7.311

**** Lungimile segmentelor sunt determinate în planul de proiecţie Stereo 70 şi sunt rotunjite la 1 milimetru.**
***** Distanţa dintre puncte este formată din segmente cumulate ce sunt mai mici decât valoarea 1 milimetru.**

Neutilizabil în circuitul civil

DATE DESPRE IMOBILUL NR. 2878

Oficiul de Cadastru şi Publicitate Imobiliară TELEORMAN
Biroul de Cadastru şi Publicitate Imobiliară Alexandria

A. Partea I. Descrierea imobilului

TEREN Extravilan

Adresa: Jud. Teleorman

Nr. Crt	Nr cadastral Nr. topografic	Suprafaţa* (mp)	Observaţii / Referinţe
A1		Din acte: 2.500 Masurata: 2.357	Sector cadastral:6 Teren neimprejmuit;

B. Partea II. Proprietari şi acte

Inscrieri privitoare la dreptul de proprietate şi alte drepturi reale		Referinţe
/		
Act Administrativ nr. 3400640, din 20/12/2002 emis de CJPSDDPAT TELEORMAN;		
B1	Intabulare, drept de PROPRIETATE, dobandit prin Reconstituire, cota actuala 1/1	A1
	1) **MITROI T ALEXANDRU**, LIPSĂ CNP	

C. Partea III. SARCINI .

Inscrieri privind dezmembramintele dreptului de proprietate, drepturi reale de garanţie şi sarcini	Referinţe
NU SUNT	

Neutilizabil în circuitul civil

Anexa Nr. 1 La Partea I

Teren

Nr cadastral	Suprafaţa (mp)*	Observaţii / Referinţe
	Din acte: 2.500 Masurata: 2.357	

* Suprafaţa este determinată in planul de proiecţie Stereo 70.

DETALII LINIARE IMOBIL



Date referitoare la teren

Crt	Categorie folosinţă	Intra vilan	Suprafaţa (mp)	Tarla	Parcelă	Nr. topo	Observaţii / Referinţe
1	arabil	NU	2.357	1	13	-	DIFERENȚA DE SUPRAFAȚĂ SE REGĂSEȘTE LA ID 3660

Lungime Segmente

1) Valorile lungimilor segmentelor sunt obţinute din proiecţie în plan.

Punct început	X / Y	Punct sfârşit	X / Y	Lungime segment (** (m)
1	500.271,712 293.486,428	2	501.002,011 293.883,752	831.386
2	501.002,011 293.883,752	3	501.003,44 293.887,772	4.266
3	501.003,44 293.887,772	4	500.269,597 293.488,473	835.443
4	500.269,597 293.488,473	1	500.271,712 293.486,428	2.942

Document care conține date cu caracter personal, protejat de prevederile Regulamentului (UE) nr. 679/2016 și Legii 190/2018

**** Lungimile segmentelor sunt determinate în planul de proiecţie Stereo 70 şi sunt rotunjite la 1 milimetru.**
***** Distanţa dintre puncte este formată din segmente cumulate ce sunt mai mici decât valoarea 1 milimetru.**

Neutilizabil in circuitul civil

DATE DESPRE IMOBILUL NR. 2879

Oficiul de Cadastru şi Publicitate Imobiliară TELEORMAN
Biroul de Cadastru şi Publicitate Imobiliară Alexandria

A. Partea I. Descrierea imobilului

Nr. CF vechi:34
Nr. cadastral vechi:90

TEREN Extravilan

Adresa: Jud. Teleorman

Nr. Crt	Nr cadastral Nr. topografic	Suprafaţa* (mp)	Observaţii / Referinţe
A1	20111	Din acte: 17.700 Masurata: 16.457	Sector cadastral:6 Teren neimprejmuit;

B. Partea II. Proprietari şi acte

Inscrieri privitoare la dreptul de proprietate şi alte drepturi reale		Referinţe
81144 / 03/12/2018		
Act Notarial nr. Certificat de mostenitor nr.281, din 23/11/2018 emis de Morcov Tamara;		
B3	Intabulare, drept de PROPRIETATEcu titlul de drept mostenire,bun propriu, dobandit prin Succesiune, cota actuala 1/1, cota initiala 1/1	A1
	1) **PREDOI ANNE MARIE ȘTEFANIA**	
950 / 09/01/2024		
Act Notarial nr. CONTRACT DE IPOTECA IMOBILIARA AUTENTIFICAT SUB NR. 2353, din 20/11/2023 emis de Mladin Preoteasa Alina Corina;		
B5	Se noteaza interdictiile de instrainare, grevare, inchiriere, dezmembrare,alipire,construire,demolare,restructurare si amenajare	A1
	1) **AGRINVEST CREDIT I.F.N. S.A**, CIF:41531140	

C. Partea III. SARCINI

Inscrieri privind dezmembramintele dreptului de proprietate, drepturi reale de garanţie şi sarcini		Referinţe
950 / 09/01/2024		
Act Notarial nr. DECLARATIE AUTENTIFICATA SUB NR. 2205, din 02/11/2023 emis de Mladin Preoteasa Alina Corina;		
C2	Se radiază sarcina de sub C1,B4 inscrisă prin incheierea nr.14148 din 11.03.2019	A1
Act Notarial nr. CONTRACT DE IPOTECA IMOBILIARA AUTENTIFICAT SUB NR. 2353, din 20/11/2023 emis de Mladin Preoteasa Alina Corina;		
C3	Intabulare, drept de IPOTECA, Valoare:2700000 LEIsi celelalte obligatii de plata aferente creditului, dobandit prin Conventie, cota actuala 1/1	A1
	1) **AGRINVEST CREDIT I.F.N. S.A**, CIF:41531140	

Neautorizat în circuitul civil

Anexa Nr. 1 La Partea I

Teren

Nr cadastral	Suprafaţa (mp)*	Observaţii / Referinţe
20111	Din acte: 17.700 Masurata: 16.457	

* Suprafaţa este determinată in planul de proiecţie Stereo 70.

DETALII LINIARE IMOBIL



Date referitoare la teren

Crt	Categorie folosinţă	Intra vilan	Suprafaţa (mp)	Tarla	Parcelă	Nr. topo	Observaţii / Referinţe
1	arabil	NU	16.457	1	12	-	DIFERENȚA DE SUPRAFAȚĂ SE REGĂSEȘTE LA ID 3661

Lungime Segmente

1) Valorile lungimilor segmentelor sunt obţinute din proiecţie în plan.

Punct început	X / Y	Punct sfârşit	X / Y	Lungime segment (** (m)
1	500.286,855 293.471,78	2	500.334,981 293.497,956	54.784
3	500.334,998 293.497,966	4	500.396,625 293.531,485	70.153
5	500.396,642 293.531,494	6	500.460,001 293.565,955	72.124
7	500.460,018 293.565,965	8	500.520,987 293.599,126	69.404

Punct început	X / Y	Punct sfârşit	X / Y	Lungime segment (** (m)
2	500.334,981 293.497,956	3	500.334,998 293.497,966	0.02
4	500.396,625 293.531,485	5	500.396,642 293.531,494	0.019
6	500.460,001 293.565,955	7	500.460,018 293.565,965	0.02
8	500.520,987 293.599,126	9	500.521,005 293.599,136	0.021

Document care conține date cu caracter personal, protejat de prevederile Regulamentului (UE) nr. 679/2016 și Legii 190/2018

Punct început	X / Y	Punct sfârşit	X / Y	Lungime segment (** (m)
9	500.521,005 293.599,136	10	500.582,407 293.632,533	69.897
11	500.582,424 293.632,543	12	500.644,491 293.666,301	70.653
13	500.644,509 293.666,31	14	500.708,22 293.700,964	72.526
15	500.708,238 293.700,973	16	500.764,133 293.731,375	63.628
17	500.764,151 293.731,385	18	500.824,016 293.763,946	68.147
19	500.823,746 293.764,441	20	500.822,791 293.766,198	2.0
21	500.824,548 293.767,153	22	500.825,503 293.765,397	1.999
23	500.823,764 293.764,451	24	500.824,033 293.763,955	0.564
25	500.827,186 293.765,67	26	500.827,204 293.765,68	0.021
27	500.888,442 293.798,988	28	500.888,46 293.798,997	0.02
29	500.950,975 293.833,0	30	500.950,993 293.833,009	0.02
31	500.991,896 293.855,302	32	501.002,011 293.883,752	30.195
33	500.271,712 293.486,428	1	500.286,855 293.471,78	21.068

Punct început	X / Y	Punct sfârşit	X / Y	Lungime segment (** (m)
10	500.582,407 293.632,533	11	500.582,424 293.632,543	0.02
12	500.644,491 293.666,301	13	500.644,509 293.666,31	0.02
14	500.708,22 293.700,964	15	500.708,238 293.700,973	0.02
16	500.764,133 293.731,375	17	500.764,151 293.731,385	0.021
18	500.824,016 293.763,946	19	500.823,746 293.764,441	0.564
20	500.822,791 293.766,198	21	500.824,548 293.767,153	2.0
22	500.825,503 293.765,397	23	500.823,764 293.764,451	1.98
24	500.824,033 293.763,955	25	500.827,186 293.765,67	3.589
26	500.827,204 293.765,68	27	500.888,442 293.798,988	69.71
28	500.888,46 293.798,997	29	500.950,975 293.833,0	71.164
30	500.950,993 293.833,009	31	500.991,896 293.855,302	46.584
32	501.002,011 293.883,752	33	500.271,712 293.486,428	831.386

**** Lungimile segmentelor sunt determinate în planul de proiecţie Stereo 70 şi sunt rotunjite la 1 milimetru.**
***** Distanţa dintre puncte este formată din segmente cumulate ce sunt mai mici decât valoarea 1 milimetru.**

Neutilizabil în circuitul civil

DATE DESPRE IMOBILUL NR. 2896

Oficiul de Cadastru şi Publicitate Imobiliară TELEORMAN
Biroul de Cadastru şi Publicitate Imobiliară Alexandria

A. Partea I. Descrierea imobilului

TEREN Extravilan

Adresa: Jud. Teleorman

Nr. Crt	Nr cadastral Nr. topografic	Suprafaţa* (mp)	Observaţii / Referinţe
A1		4	Sector cadastral:6 Teren neimprejmuit;

Construcţii

Crt	Nr cadastral Nr. topografic	Adresa	Observaţii / Referinţe
A1.1		Jud. Teleorman	Nr. niveluri:1; S. construita la sol:4 mp; S. construita desfasurata:4 mp; STÂLP BETON REȚEA ELECTRICĂ

B. Partea II. Proprietari şi acte

Inscrieri privitoare la dreptul de proprietate şi alte drepturi reale		Referinţe
/		
Act Administrativ nr. 2633, din 24/04/2024 emis de PRIMĂRIA COMUNEI DRĂGĂNEȘTI DE VEDE;		
B1	Inscrierea posesiei, drept de PROPRIETATE, dobandit prin Lege, cota actuala 1/1	A1, A1.1
	1) **NEIDENTIFICAT NEIDENTIFICAT**	
Act Normativ nr. 7, din 13/03/1996 emis de PARLAMENTUL ROMÂNIEI (art. 13 alin. 15);		
B2	Se notează mențiunea proprietar neidentificat	A1, A1.1

C. Partea III. SARCINI .

Inscrieri privind dezmembramintele dreptului de proprietate, drepturi reale de garanţie şi sarcini	Referinţe
NU SUNT	

Neutilizabil în circuitul civil

Anexa Nr. 1 La Partea I

Teren

Nr cadastral	Suprafaţa (mp)*	Observaţii / Referinţe
	4	

* Suprafaţa este determinată in planul de proiecţie Stereo 70.

DETALII LINIARE IMOBIL

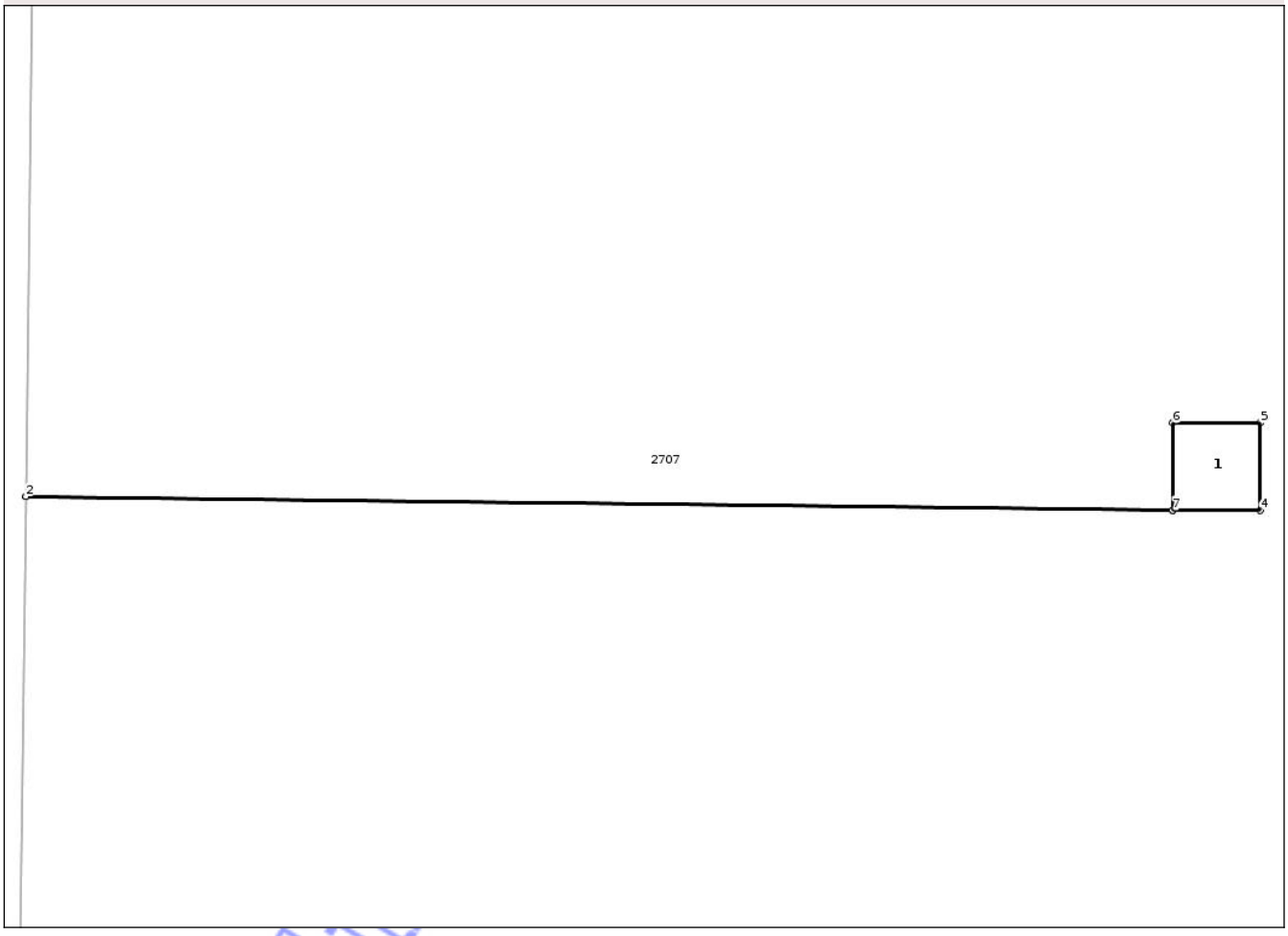

Date referitoare la teren

Crt	Categorie folosinţă	Intra vilan	Suprafaţa (mp)	Tarla	Parcelă	Nr. topo	Observaţii / Referinţe
1	curti constructii	NU	4	2/1	8	-	

Date referitoare la construcţii

Crt	Număr	Destinaţie construcţie	Supraf. (mp)	Situaţie juridică	Observaţii / Referinţe
A1.1		constructii industriale si edilitare	4	Cu acte	Nr. niveluri:1; S. construita la sol:4 mp; S. construita desfasurata:4 mp; STÂLP BETON REȚEA ELECTRICĂ

Lungime Segmente
1) Valorile lungimilor segmentelor sunt obţinute din proiecţie în plan.

Punct început	X / Y	Punct sfârşit	X / Y	Lungime segment (** (m)
1	501.564,823 294.878,576	2	501.564,823 294.878,574	0.002
2	501.564,823 294.878,574	3	501.591,028 294.878,259	26.207
3	501.591,028 294.878,259	4	501.593,028 294.878,259	2.0

Document care conţine date cu caracter personal, protejat de prevederile Regulamentului (UE) nr. 679/2016 şi Legii 190/2018

Punct început	X / Y	Punct sfârşit	X / Y	Lungime segment (** (m)
4	501.593,028 294.878,259	5	501.593,028 294.880,259	2.0
5	501.593,028 294.880,259	6	501.591,028 294.880,259	2.0
6	501.591,028 294.880,259	7	501.591,028 294.878,261	1.998
7	501.591,028 294.878,261	1	501.564,823 294.878,576	26.207

**** Lungimile segmentelor sunt determinate în planul de proiecţie Stereo 70 şi sunt rotunjite la 1 milimetru.**
***** Distanţa dintre puncte este formată din segmente cumulate ce sunt mai mici decât valoarea 1 milimetru.**

Neutilizabil in circuitul civil

DATE DESPRE IMOBILUL NR. 2922

Oficiul de Cadastru şi Publicitate Imobiliară TELEORMAN
Biroul de Cadastru şi Publicitate Imobiliară Alexandria

A. Partea I. Descrierea imobilului

TEREN Extravilan

Adresa: Jud. Teleorman

Nr. Crt	Nr cadastral Nr. topografic	Suprafaţa* (mp)	Observaţii / Referinţe
A1		4	Sector cadastral:6 Teren neimprejmuit;

Construcţii

Crt	Nr cadastral Nr. topografic	Adresa	Observaţii / Referinţe
A1.1		Jud. Teleorman	Nr. niveluri:1; S. construita la sol:4 mp; S. construita desfasurata:4 mp; STÂLP BETON REȚEA ELECTRICĂ

B. Partea II. Proprietari şi acte

Inscrieri privitoare la dreptul de proprietate şi alte drepturi reale		Referinţe
/		
Act Administrativ nr. 2633, din 24/04/2024 emis de PRIMĂRIA COMUNEI DRĂGĂNEȘTI DE VEDE;		
B1	Inscrierea posesiei, drept de PROPRIETATE, dobandit prin Lege, cota actuala 1/1	A1, A1.1
	1) **NEIDENTIFICAT NEIDENTIFICAT**	
Act Normativ nr. 7, din 13/03/1996 emis de PARLAMENTUL ROMÂNIEI (art. 13 alin. 15);		
B2	Se notează mențiunea proprietar neidentificat	A1, A1.1

C. Partea III. SARCINI .

Inscrieri privind dezmembramintele dreptului de proprietate, drepturi reale de garanţie şi sarcini	Referinţe
NU SUNT	

Neutilizabil în circuitul civil

Anexa Nr. 1 La Partea I

Teren

Nr cadastral	Suprafaţa (mp)*	Observaţii / Referinţe
	4	

* Suprafaţa este determinată in planul de proiecţie Stereo 70.

DETALII LINIARE IMOBIL

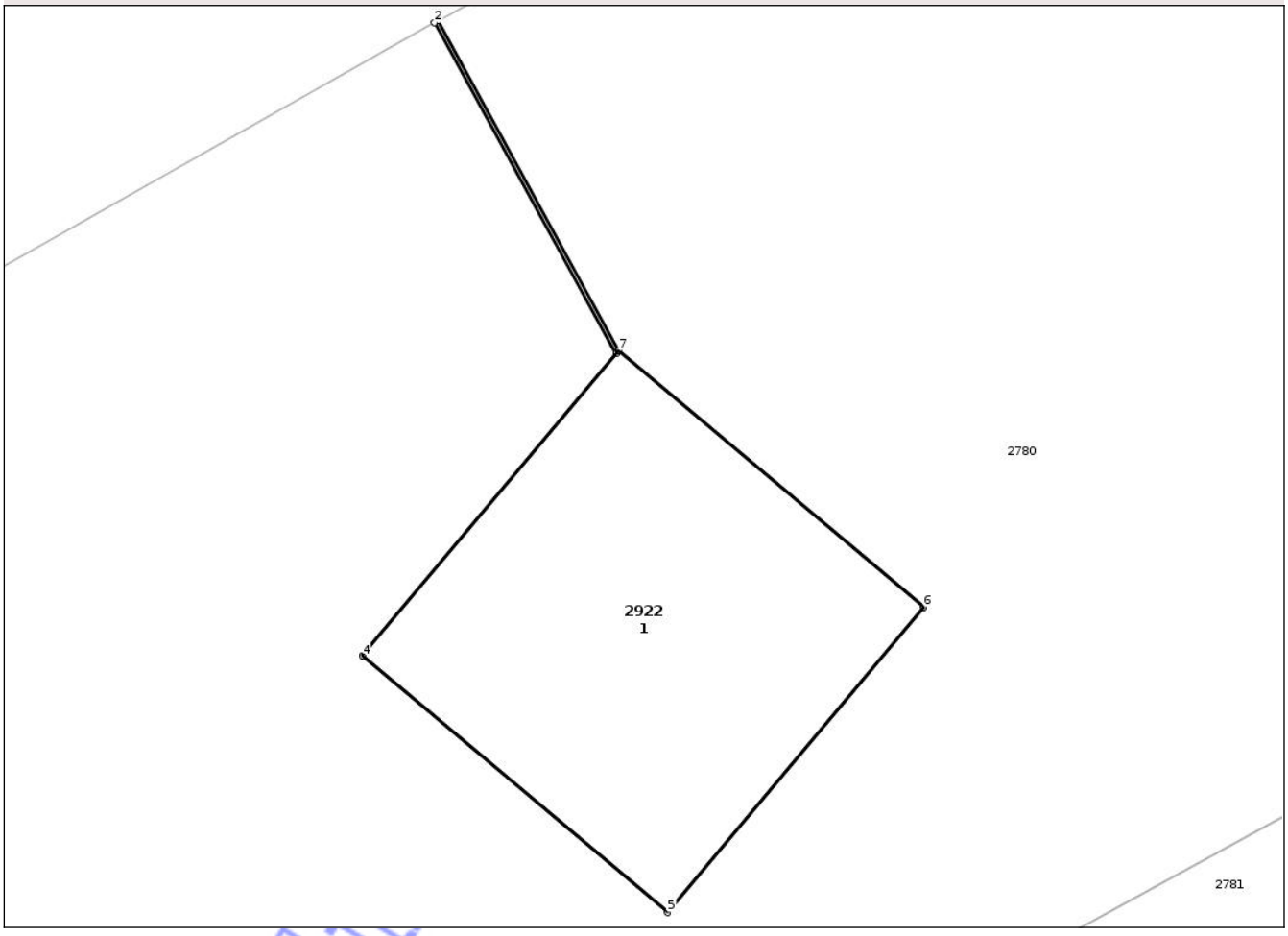

Date referitoare la teren

Crt	Categorie folosinţă	Intra vilan	Suprafaţa (mp)	Tarla	Parcelă	Nr. topo	Observaţii / Referinţe
1	curti constructii	NU	4	1	113	-	

Date referitoare la construcţii

Crt	Număr	Destinaţie construcţie	Supraf. (mp)	Situaţie juridică	Observaţii / Referinţe
A1.1		constructii industriale si edilitare	4	Cu acte	Nr. niveluri:1; S. construita la sol:4 mp; S. construita desfasurata:4 mp; STÂLP BETON REȚEA ELECTRICĂ

Lungime Segmente
1) Valorile lungimilor segmentelor sunt obţinute din proiecţie în plan.

Punct început	X / Y	Punct sfârşit	X / Y	Lungime segment (** (m)
1	500.145,502 294.343,965	2	500.145,485 294.343,955	0.02
2	500.145,485 294.343,955	3	500.146,396 294.342,295	1.894
3	500.146,396 294.342,295	4	500.145,123 294.340,78	1.979

Document care conţine date cu caracter personal, protejat de prevederile Regulamentului (UE) nr. 679/2016 şi Legii 190/2018

Punct început	X / Y	Punct sfârşit	X / Y	Lungime segment (** (m)
4	500.145,123 294.340,78	5	500.146,655 294.339,494	2.0
5	500.146,655 294.339,494	6	500.147,941 294.341,025	1.999
6	500.147,941 294.341,025	7	500.146,41 294.342,311	1.999
7	500.146,41 294.342,311	1	500.145,502 294.343,965	1.887

**** Lungimile segmentelor sunt determinate în planul de proiecţie Stereo 70 şi sunt rotunjite la 1 milimetru.**
***** Distanţa dintre puncte este formată din segmente cumulate ce sunt mai mici decât valoarea 1 milimetru.**

Neutilizabil in circuitul civil

DATE DESPRE IMOBILUL NR. 2923

Oficiul de Cadastru şi Publicitate Imobiliară TELEORMAN
Biroul de Cadastru şi Publicitate Imobiliară Alexandria

A. Partea I. Descrierea imobilului

TEREN Extravilan

Adresa: Jud. Teleorman

Nr. Crt	Nr cadastral Nr. topografic	Suprafaţa* (mp)	Observaţii / Referinţe
A1		4	Sector cadastral:6 Teren neimprejmuit;

Construcţii

Crt	Nr cadastral Nr. topografic	Adresa	Observaţii / Referinţe
A1.1		Jud. Teleorman	Nr. niveluri:1; S. construita la sol:4 mp; S. construita desfasurata:4 mp; STÂLP BETON REȚEA ELECTRICĂ

B. Partea II. Proprietari şi acte

Inscrieri privitoare la dreptul de proprietate şi alte drepturi reale		Referinţe
/		
Act Administrativ nr. 2633, din 24/04/2024 emis de PRIMĂRIA COMUNEI DRĂGĂNEȘTI DE VEDE;		
B1	Inscrierea posesiei, drept de PROPRIETATE, dobandit prin Lege, cota actuala 1/1	A1, A1.1
	1) **NEIDENTIFICAT NEIDENTIFICAT**	
Act Normativ nr. 7, din 13/03/1996 emis de PARLAMENTUL ROMÂNIEI (art. 13 alin. 15);		
B2	Se notează mențiunea proprietar neidentificat	A1, A1.1

C. Partea III. SARCINI .

Inscrieri privind dezmembramintele dreptului de proprietate, drepturi reale de garanţie şi sarcini	Referinţe
NU SUNT	

Neutilizabil în circuitul civil

Anexa Nr. 1 La Partea I

Teren

Nr cadastral	Suprafaţa (mp)*	Observaţii / Referinţe
	4	

* Suprafaţa este determinată in planul de proiecţie Stereo 70.

DETALII LINIARE IMOBIL

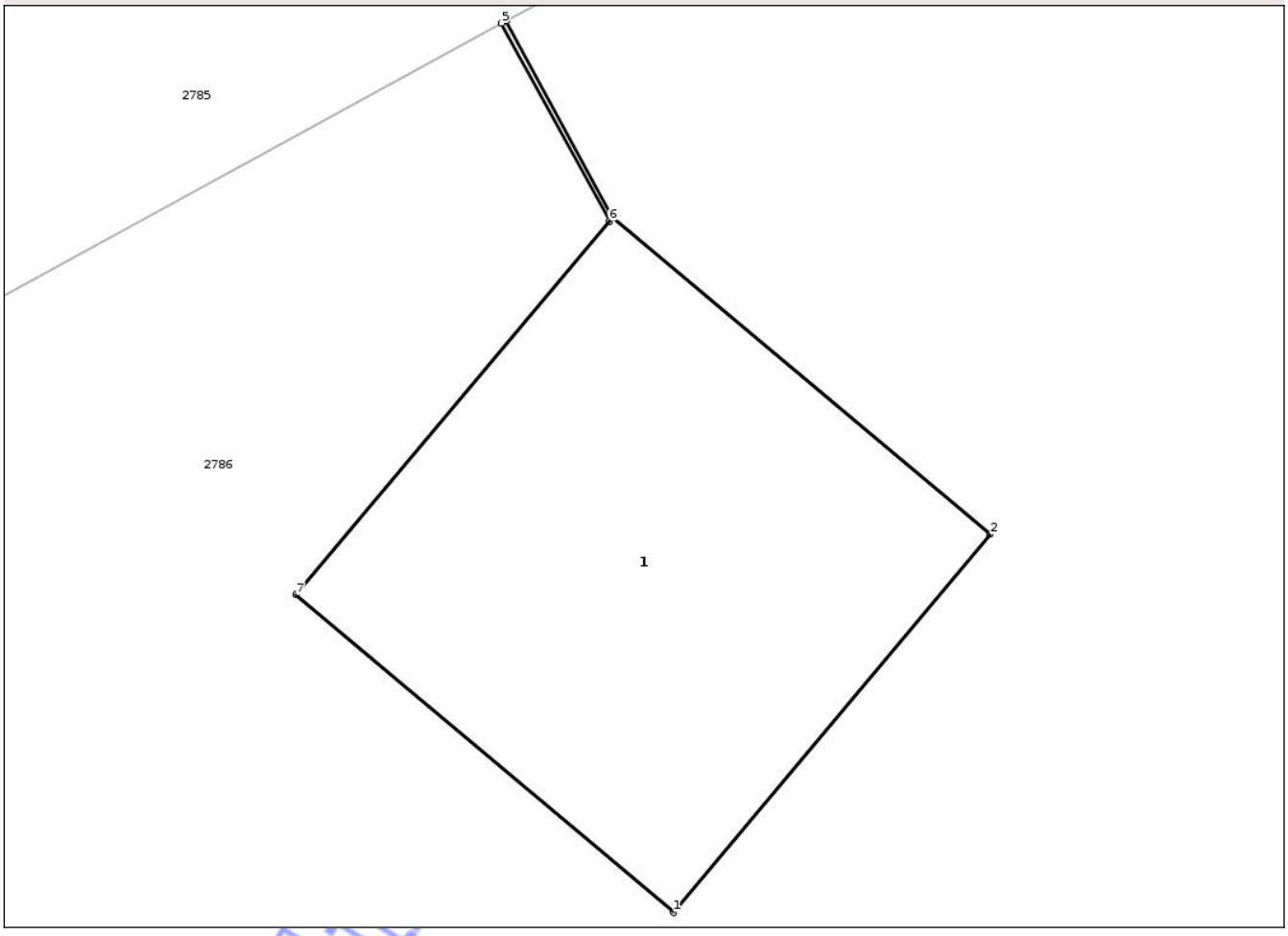

Date referitoare la teren

Crt	Categorie folosinţă	Intra vilan	Suprafaţa (mp)	Tarla	Parcelă	Nr. topo	Observaţii / Referinţe
1	curti constructii	NU	4	1	108	-	

Date referitoare la construcţii

Crt	Număr	Destinaţie construcţie	Supraf. (mp)	Situaţie juridică	Observaţii / Referinţe
A1.1		constructii industriale si edilitare	4	Cu acte	Nr. niveluri:1; S. construita la sol:4 mp; S. construita desfasurata:4 mp; STÂLP BETON REȚEA ELECTRICĂ

Lungime Segmente
1) Valorile lungimilor segmentelor sunt obţinute din proiecţie în plan.

Punct început	X / Y	Punct sfârşit	X / Y	Lungime segment (** (m)
1	500.193,08 294.301,081	2	500.194,366 294.302,613	2.0
2	500.194,366 294.302,613	3	500.192,834 294.303,899	2.0
3	500.192,834 294.303,899	4	500.192,401 294.304,694	0.905

Document care conţine date cu caracter personal, protejat de prevederile Regulamentului (UE) nr. 679/2016 şi Legii 190/2018

Punct început	X / Y	Punct sfârşit	X / Y	Lungime segment (** (m)
4	500.192,401 294.304,694	5	500.192,383 294.304,684	0.021
5	500.192,383 294.304,684	6	500.192,821 294.303,883	0.913
6	500.192,821 294.303,883	7	500.191,548 294.302,368	1.979
7	500.191,548 294.302,368	1	500.193,08 294.301,081	2.001

**** Lungimile segmentelor sunt determinate în planul de proiecţie Stereo 70 şi sunt rotunjite la 1 milimetru.**
***** Distanţa dintre puncte este formată din segmente cumulate ce sunt mai mici decât valoarea 1 milimetru.**

Neutilizabil in circuitul civil

DATE DESPRE IMOBILUL NR. 2924

Oficiul de Cadastru şi Publicitate Imobiliară TELEORMAN
Biroul de Cadastru şi Publicitate Imobiliară Alexandria

A. Partea I. Descrierea imobilului

TEREN Extravilan

Adresa: Jud. Teleorman

Nr. Crt	Nr cadastral Nr. topografic	Suprafaţa* (mp)	Observaţii / Referinţe
A1		4	Sector cadastral:6 Teren neimprejmuit;

Construcţii

Crt	Nr cadastral Nr. topografic	Adresa	Observaţii / Referinţe
A1.1		Jud. Teleorman	Nr. niveluri:1; S. construita la sol:4 mp; S. construita desfasurata:4 mp; STÂLP BETON REȚEA ELECTRICĂ

B. Partea II. Proprietari şi acte

Inscrieri privitoare la dreptul de proprietate şi alte drepturi reale		Referinţe
/		
Act Administrativ nr. 2633, din 24/04/2024 emis de PRIMĂRIA COMUNEI DRĂGĂNEȘTI DE VEDE;		
B1	Inscrierea posesiei, drept de PROPRIETATE, dobandit prin Lege, cota actuala 1/1	A1, A1.1
	1) **NEIDENTIFICAT NEIDENTIFICAT**	
Act Normativ nr. 7, din 13/03/1996 emis de PARLAMENTUL ROMÂNIEI (art. 13 alin. 15);		
B2	Se notează mențiunea proprietar neidentificat	A1, A1.1

C. Partea III. SARCINI .

Inscrieri privind dezmembramintele dreptului de proprietate, drepturi reale de garanţie şi sarcini	Referinţe
NU SUNT	

Neutilizabil în circuitul civil

Anexa Nr. 1 La Partea I

Teren

Nr cadastral	Suprafaţa (mp)*	Observaţii / Referinţe
	4	

* Suprafaţa este determinată in planul de proiecţie Stereo 70.

DETALII LINIARE IMOBIL

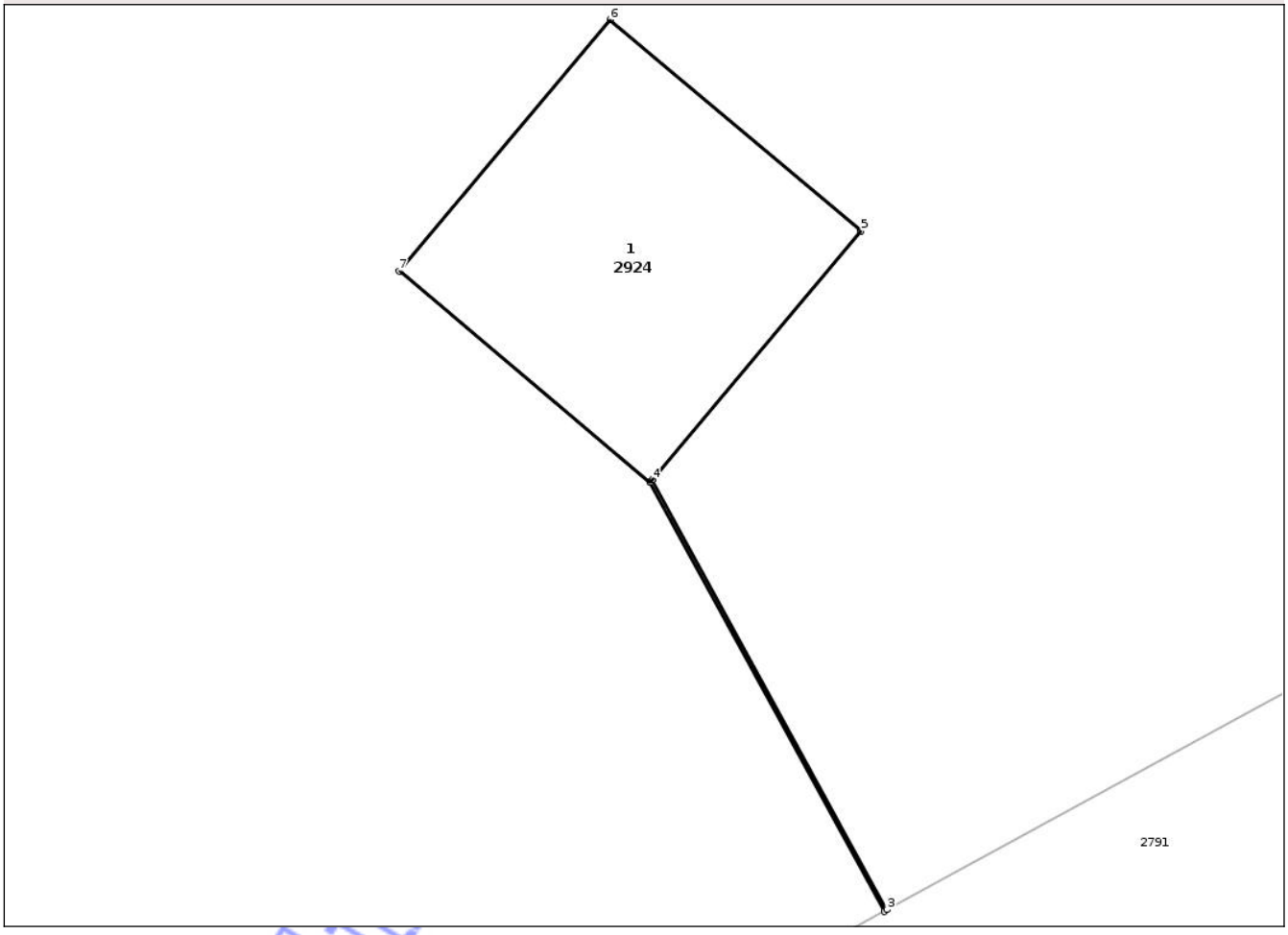

Date referitoare la teren

Crt	Categorie folosinţă	Intra vilan	Suprafaţa (mp)	Tarla	Parcelă	Nr. topo	Observaţii / Referinţe
1	curti constructii	NU	4	1	103	-	

Date referitoare la construcţii

Crt	Număr	Destinaţie construcţie	Supraf. (mp)	Situaţie juridică	Observaţii / Referinţe
A1.1		constructii industriale si edilitare	4	Cu acte	Nr. niveluri:1; S. construita la sol:4 mp; S. construita desfasurata:4 mp; STÂLP BETON REȚEA ELECTRICĂ

Lungime Segmente
1) Valorile lungimilor segmentelor sunt obţinute din proiecţie în plan.

Punct început	X / Y	Punct sfârşit	X / Y	Lungime segment (** (m)
1	500.235,924 294.264,89	2	500.237,351 294.262,276	2.978
2	500.237,351 294.262,276	3	500.237,368 294.262,286	0.02
3	500.237,368 294.262,286	4	500.235,937 294.264,906	2.985

Document care conţine date cu caracter personal, protejat de prevederile Regulamentului (UE) nr. 679/2016 şi Legii 190/2018

Punct început	X / Y	Punct sfârşit	X / Y	Lungime segment (** (m)
4	500.235,937 294.264,906	5	500.237,21 294.266,421	1.979
5	500.237,21 294.266,421	6	500.235,678 294.267,707	2.0
6	500.235,678 294.267,707	7	500.234,392 294.266,176	1.999
7	500.234,392 294.266,176	1	500.235,924 294.264,89	2.0

**** Lungimile segmentelor sunt determinate în planul de proiecţie Stereo 70 şi sunt rotunjite la 1 milimetru.**
***** Distanţa dintre puncte este formată din segmente cumulate ce sunt mai mici decât valoarea 1 milimetru.**

Neutilizabil in circuitul civil

DATE DESPRE IMOBILUL NR. 2925

Oficiul de Cadastru şi Publicitate Imobiliară TELEORMAN
Biroul de Cadastru şi Publicitate Imobiliară Alexandria

A. Partea I. Descrierea imobilului

TEREN Extravilan

Adresa: Jud. Teleorman

Nr. Crt	Nr cadastral Nr. topografic	Suprafaţa* (mp)	Observaţii / Referinţe
A1		4	Sector cadastral:6 Teren neimprejmuit;

Construcţii

Crt	Nr cadastral Nr. topografic	Adresa	Observaţii / Referinţe
A1.1		Jud. Teleorman	Nr. niveluri:1; S. construita la sol:4 mp; S. construita desfasurata:4 mp; STÂLP BETON REȚEA ELECTRICĂ

B. Partea II. Proprietari şi acte

Inscrieri privitoare la dreptul de proprietate şi alte drepturi reale		Referinţe
/		
Act Administrativ nr. 2633, din 24/04/2024 emis de PRIMĂRIA COMUNEI DRĂGĂNEȘTI DE VEDE;		
B1	Inscrierea posesiei, drept de PROPRIETATE, dobandit prin Lege, cota actuala 1/1	A1, A1.1
	1) **NEIDENTIFICAT NEIDENTIFICAT**	
Act Normativ nr. 7, din 13/03/1996 emis de PARLAMENTUL ROMÂNIEI (art. 13 alin. 15);		
B2	Se notează mențiunea proprietar neidentificat	A1, A1.1

C. Partea III. SARCINI .

Inscrieri privind dezmembramintele dreptului de proprietate, drepturi reale de garanţie şi sarcini	Referinţe
NU SUNT	

Neutilizabil în circuitul civil

Anexa Nr. 1 La Partea I

Teren

Nr cadastral	Suprafaţa (mp)*	Observaţii / Referinţe
	4	

* Suprafaţa este determinată in planul de proiecţie Stereo 70.

DETALII LINIARE IMOBIL

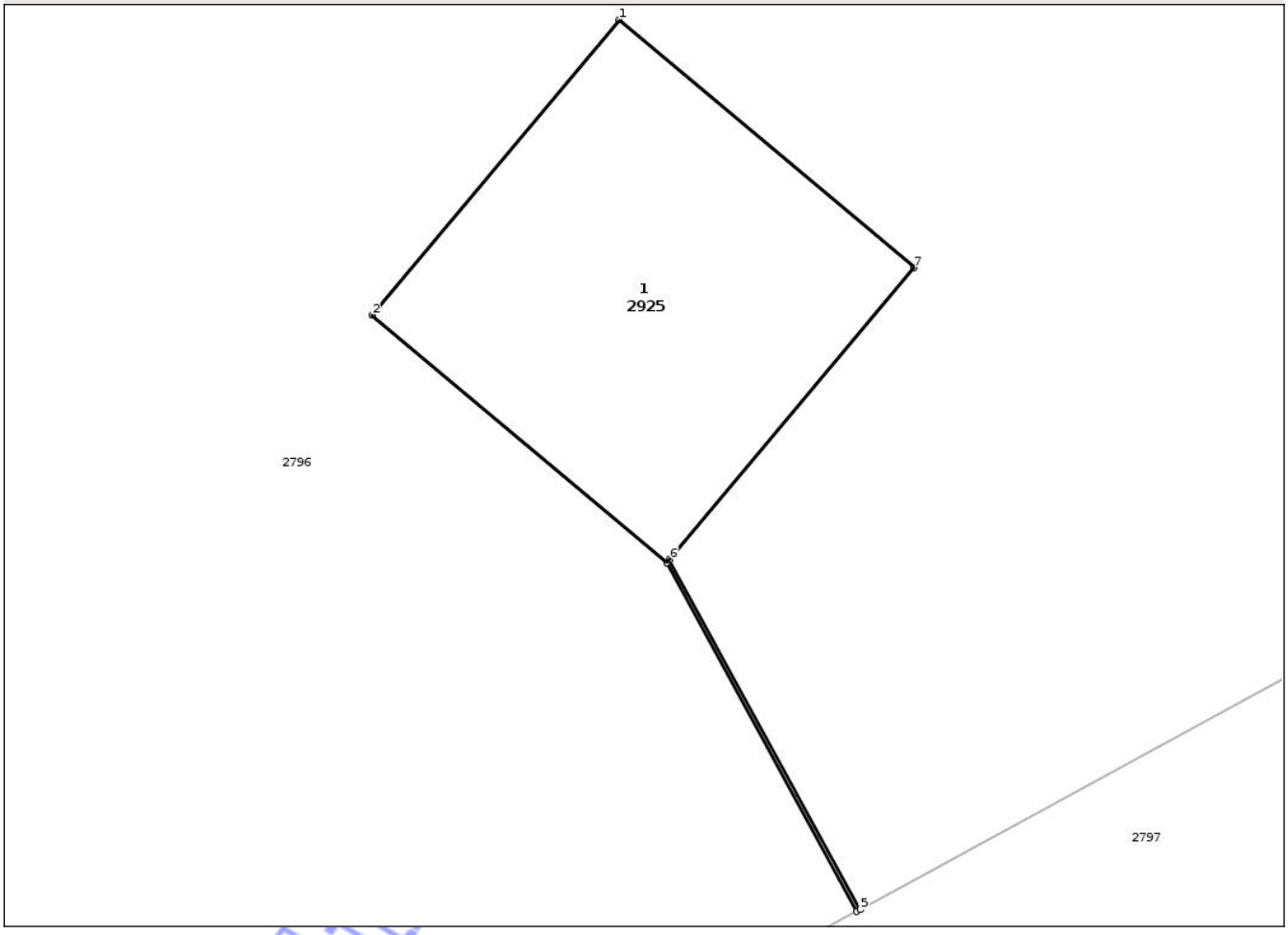

Date referitoare la teren

Crt	Categorie folosinţă	Intra vilan	Suprafaţa (mp)	Tarla	Parcelă	Nr. topo	Observaţii / Referinţe
1	curti constructii	NU	4	1	97	-	

Date referitoare la construcţii

Crt	Număr	Destinaţie construcţie	Supraf. (mp)	Situaţie juridică	Observaţii / Referinţe
A1.1		constructii industriale si edilitare	4	Cu acte	Nr. niveluri:1; S. construita la sol:4 mp; S. construita desfasurata:4 mp; STÂLP BETON REȚEA ELECTRICĂ

Lungime Segmente
1) Valorile lungimilor segmentelor sunt obţinute din proiecţie în plan.

Punct început	X / Y	Punct sfârşit	X / Y	Lungime segment (** (m)
1	500.281,333 294.227,528	2	500.280,047 294.225,996	2.0
2	500.280,047 294.225,996	3	500.281,579 294.224,71	2.0
3	500.281,579 294.224,71	4	500.282,567 294.222,9	2.062

Document care conţine date cu caracter personal, protejat de prevederile Regulamentului (UE) nr. 679/2016 şi Legii 190/2018

Punct început	X / Y	Punct sfârşit	X / Y	Lungime segment (** (m)
4	500.282,567 294.222,9	5	500.282,585 294.222,91	0.021
5	500.282,585 294.222,91	6	500.281,593 294.224,726	2.069
6	500.281,593 294.224,726	7	500.282,865 294.226,242	1.979
7	500.282,865 294.226,242	1	500.281,333 294.227,528	2.0

**** Lungimile segmentelor sunt determinate în planul de proiecţie Stereo 70 şi sunt rotunjite la 1 milimetru.**
***** Distanţa dintre puncte este formată din segmente cumulate ce sunt mai mici decât valoarea 1 milimetru.**

Neutilizabil in circuitul civil

DATE DESPRE IMOBILUL NR. 2926

Oficiul de Cadastru şi Publicitate Imobiliară TELEORMAN
Biroul de Cadastru şi Publicitate Imobiliară Alexandria

A. Partea I. Descrierea imobilului

TEREN Extravilan

Adresa: Jud. Teleorman

Nr. Crt	Nr cadastral Nr. topografic	Suprafaţa* (mp)	Observaţii / Referinţe
A1		4	Sector cadastral:6 Teren neimprejmuit;

Construcţii

Crt	Nr cadastral Nr. topografic	Adresa	Observaţii / Referinţe
A1.1		Jud. Teleorman	Nr. niveluri:1; S. construita la sol:4 mp; S. construita desfasurata:4 mp; STÂLP BETON REȚEA ELECTRICĂ

B. Partea II. Proprietari şi acte

Inscrieri privitoare la dreptul de proprietate şi alte drepturi reale		Referinţe
/		
Act Administrativ nr. 2633, din 24/04/2024 emis de PRIMĂRIA COMUNEI DRĂGĂNEȘTI DE VEDE;		
B1	Inscrierea posesiei, drept de PROPRIETATE, dobandit prin Lege, cota actuala 1/1	A1, A1.1
	1) **NEIDENTIFICAT NEIDENTIFICAT**	
Act Normativ nr. 7, din 13/03/1996 emis de PARLAMENTUL ROMÂNIEI (art. 13 alin. 15);		
B2	Se notează mențiunea proprietar neidentificat	A1, A1.1

C. Partea III. SARCINI .

Inscrieri privind dezmembramintele dreptului de proprietate, drepturi reale de garanţie şi sarcini	Referinţe
NU SUNT	

Neutilizabil în circuitul civil

Anexa Nr. 1 La Partea I

Teren

Nr cadastral	Suprafaţa (mp)*	Observaţii / Referinţe
	4	

* Suprafaţa este determinată in planul de proiecţie Stereo 70.

DETALII LINIARE IMOBIL

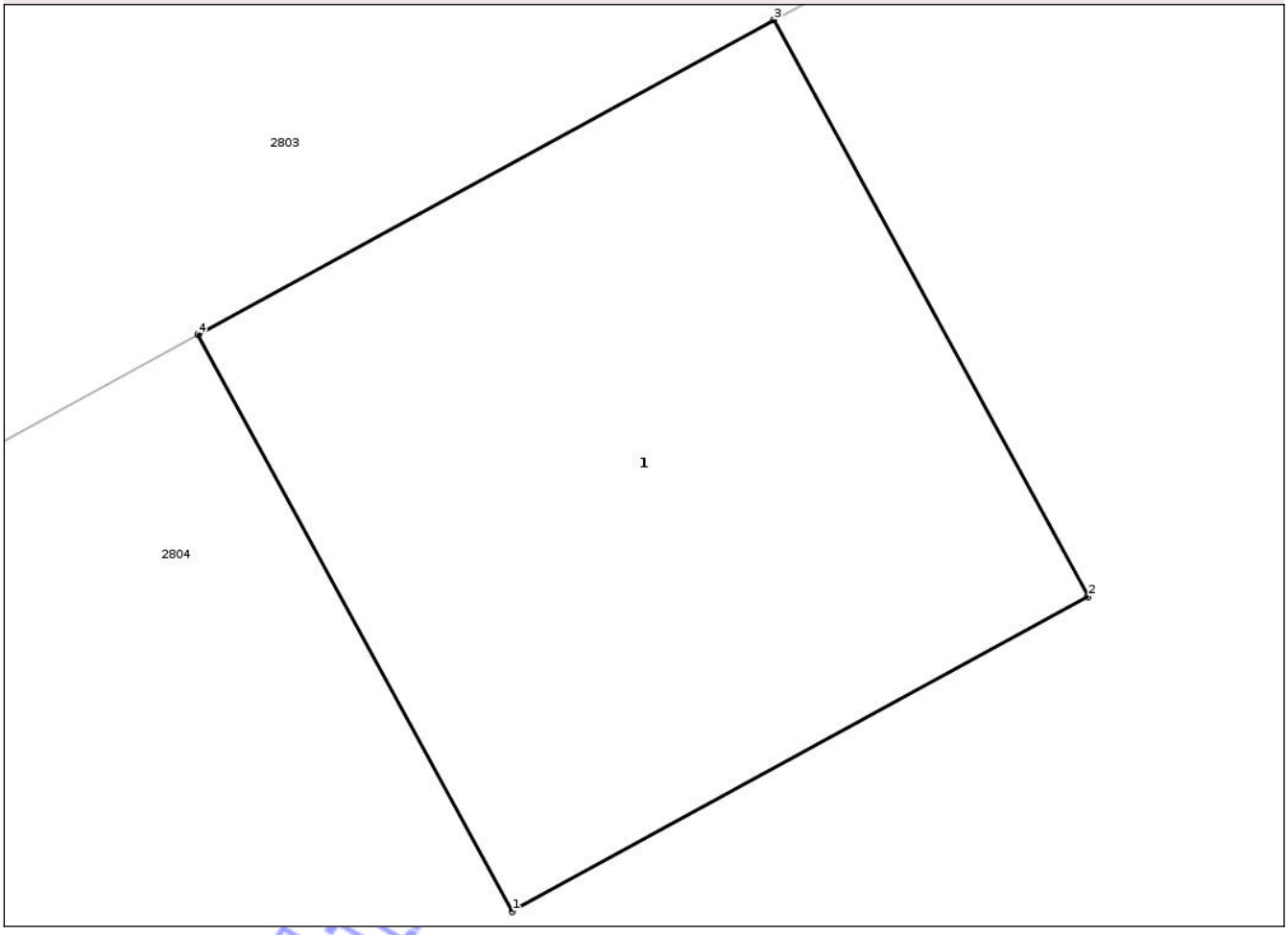

Date referitoare la teren

Crt	Categorie folosinţă	Intra vilan	Suprafaţa (mp)	Tarla	Parcelă	Nr. topo	Observaţii / Referinţe
1	curti constructii	NU	4	1	89	-	

Date referitoare la construcţii

Crt	Număr	Destinaţie construcţie	Supraf. (mp)	Situaţie juridică	Observaţii / Referinţe
A1.1		constructii industriale si edilitare	4	Cu acte	Nr. niveluri:1; S. construita la sol:4 mp; S. construita desfasurata:4 mp; STÂLP BETON REȚEA ELECTRICĂ

Lungime Segmente
1) Valorile lungimilor segmentelor sunt obţinute din proiecţie în plan.

Punct început	X / Y	Punct sfârşit	X / Y	Lungime segment (** (m)
1	500.334,129 294.180,329	2	500.335,884 294.181,288	2.0
2	500.335,884 294.181,288	3	500.334,926 294.183,043	1.999
3	500.334,926 294.183,043	4	500.333,17 294.182,085	2.0

Document care conţine date cu caracter personal, protejat de prevederile Regulamentului (UE) nr. 679/2016 şi Legii 190/2018

Punct început	X / Y	Punct sfârşit	X / Y	Lungime segment (** (m)
4	500.333,17 294.182,085	1	500.334,129 294.180,329	2.001

** Lungimile segmentelor sunt determinate în planul de proiecţie Stereo 70 şi sunt rotunjite la 1 milimetru.
*** Distanţa dintre puncte este formată din segmente cumulate ce sunt mai mici decât valoarea 1 milimetru.

Neutilizabil in circuitul civil

DATE DESPRE IMOBILUL NR. 2927

Oficiul de Cadastru şi Publicitate Imobiliară TELEORMAN
Biroul de Cadastru şi Publicitate Imobiliară Alexandria

A. Partea I. Descrierea imobilului

TEREN Extravilan

Adresa: Jud. Teleorman

Nr. Crt	Nr cadastral Nr. topografic	Suprafaţa* (mp)	Observaţii / Referinţe
A1		4	Sector cadastral:6 Teren neimprejmuit;

Construcţii

Crt	Nr cadastral Nr. topografic	Adresa	Observaţii / Referinţe
A1.1		Jud. Teleorman	Nr. niveluri:1; S. construita la sol:4 mp; S. construita desfasurata:4 mp; STÂLP BETON REȚEA ELECTRICĂ

B. Partea II. Proprietari şi acte

Inscrieri privitoare la dreptul de proprietate şi alte drepturi reale		Referinţe
/		
Act Administrativ nr. 2633, din 24/04/2024 emis de PRIMĂRIA COMUNEI DRĂGĂNEȘTI DE VEDE;		
B1	Inscrierea posesiei, drept de PROPRIETATE, dobandit prin Lege, cota actuala 1/1	A1, A1.1
	1) **NEIDENTIFICAT NEIDENTIFICAT**	
Act Normativ nr. 7, din 13/03/1996 emis de PARLAMENTUL ROMÂNIEI (art. 13 alin. 15);		
B2	Se notează mențiunea proprietar neidentificat	A1, A1.1

C. Partea III. SARCINI .

Inscrieri privind dezmembramintele dreptului de proprietate, drepturi reale de garanţie şi sarcini	Referinţe
NU SUNT	

Neutilizabil în circuitul civil

Anexa Nr. 1 La Partea I

Teren

Nr cadastral	Suprafaţa (mp)*	Observaţii / Referinţe
	4	

* Suprafaţa este determinată in planul de proiecţie Stereo 70.

DETALII LINIARE IMOBIL

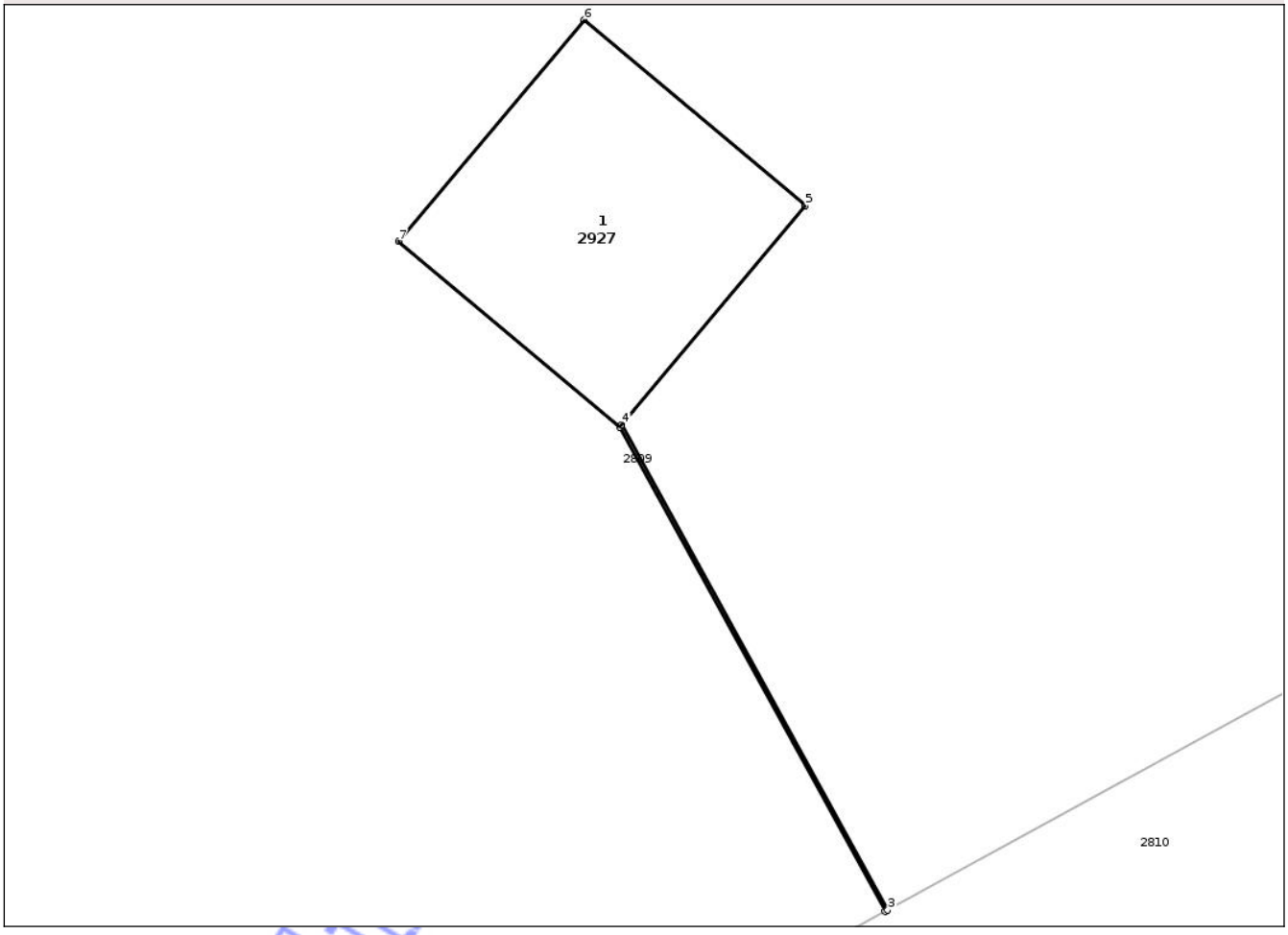

Date referitoare la teren

Crt	Categorie folosinţă	Intra vilan	Suprafaţa (mp)	Tarla	Parcelă	Nr. topo	Observaţii / Referinţe
1	curti constructii	NU	4	1	84	-	

Date referitoare la construcţii

Crt	Număr	Destinaţie construcţie	Supraf. (mp)	Situaţie juridică	Observaţii / Referinţe
A1.1		constructii industriale si edilitare	4	Cu acte	Nr. niveluri:1; S. construita la sol:4 mp; S. construita desfasurata:4 mp; STÂLP BETON REȚEA ELECTRICĂ

Lungime Segmente

1) Valorile lungimilor segmentelor sunt obţinute din proiecţie în plan.

Punct început	X / Y	Punct sfârşit	X / Y	Lungime segment (** (m)
1	500.372,112 294.149,631	2	500.373,949 294.146,281	3.821
2	500.373,949 294.146,281	3	500.373,967 294.146,291	0.021
3	500.373,967 294.146,291	4	500.372,125 294.149,647	3.828

Document care conţine date cu caracter personal, protejat de prevederile Regulamentului (UE) nr. 679/2016 şi Legii 190/2018

Punct început	X / Y	Punct sfârşit	X / Y	Lungime segment (** (m)
4	500.372,125 294.149,647	5	500.373,398 294.151,163	1.98
5	500.373,398 294.151,163	6	500.371,866 294.152,449	2.0
6	500.371,866 294.152,449	7	500.370,58 294.150,917	2.0
7	500.370,58 294.150,917	1	500.372,112 294.149,631	2.0

**** Lungimile segmentelor sunt determinate în planul de proiecţie Stereo 70 şi sunt rotunjite la 1 milimetru.**
***** Distanţa dintre puncte este formată din segmente cumulate ce sunt mai mici decât valoarea 1 milimetru.**

Neutilizabil in circuitul civil

DATE DESPRE IMOBILUL NR. 2928

Oficiul de Cadastru şi Publicitate Imobiliară TELEORMAN
Biroul de Cadastru şi Publicitate Imobiliară Alexandria

A. Partea I. Descrierea imobilului

TEREN Extravilan

Adresa: Jud. Teleorman

Nr. Crt	Nr cadastral Nr. topografic	Suprafaţa* (mp)	Observaţii / Referinţe
A1		4	Sector cadastral:6 Teren neimprejmuit;

Construcţii

Crt	Nr cadastral Nr. topografic	Adresa	Observaţii / Referinţe
A1.1		Jud. Teleorman	Nr. niveluri:1; S. construita la sol:4 mp; S. construita desfasurata:4 mp; STÂLP BETON REȚEA ELECTRICĂ

B. Partea II. Proprietari şi acte

Inscrieri privitoare la dreptul de proprietate şi alte drepturi reale		Referinţe
/		
Act Administrativ nr. 2633, din 24/04/2024 emis de PRIMĂRIA COMUNEI DRĂGĂNEȘTI DE VEDE;		
B1	Inscrierea posesiei, drept de PROPRIETATE, dobandit prin Lege, cota actuala 1/1	A1, A1.1
	1) **NEIDENTIFICAT NEIDENTIFICAT**	
Act Normativ nr. 7, din 13/03/1996 emis de PARLAMENTUL ROMÂNIEI (art. 13 alin. 15);		
B2	Se notează mențiunea proprietar neidentificat	A1, A1.1

C. Partea III. SARCINI .

Inscrieri privind dezmembramintele dreptului de proprietate, drepturi reale de garanţie şi sarcini	Referinţe
NU SUNT	

Neutilizabil în circuitul civil

Anexa Nr. 1 La Partea I

Teren

Nr cadastral	Suprafaţa (mp)*	Observaţii / Referinţe
	4	

* Suprafaţa este determinată in planul de proiecţie Stereo 70.

DETALII LINIARE IMOBIL

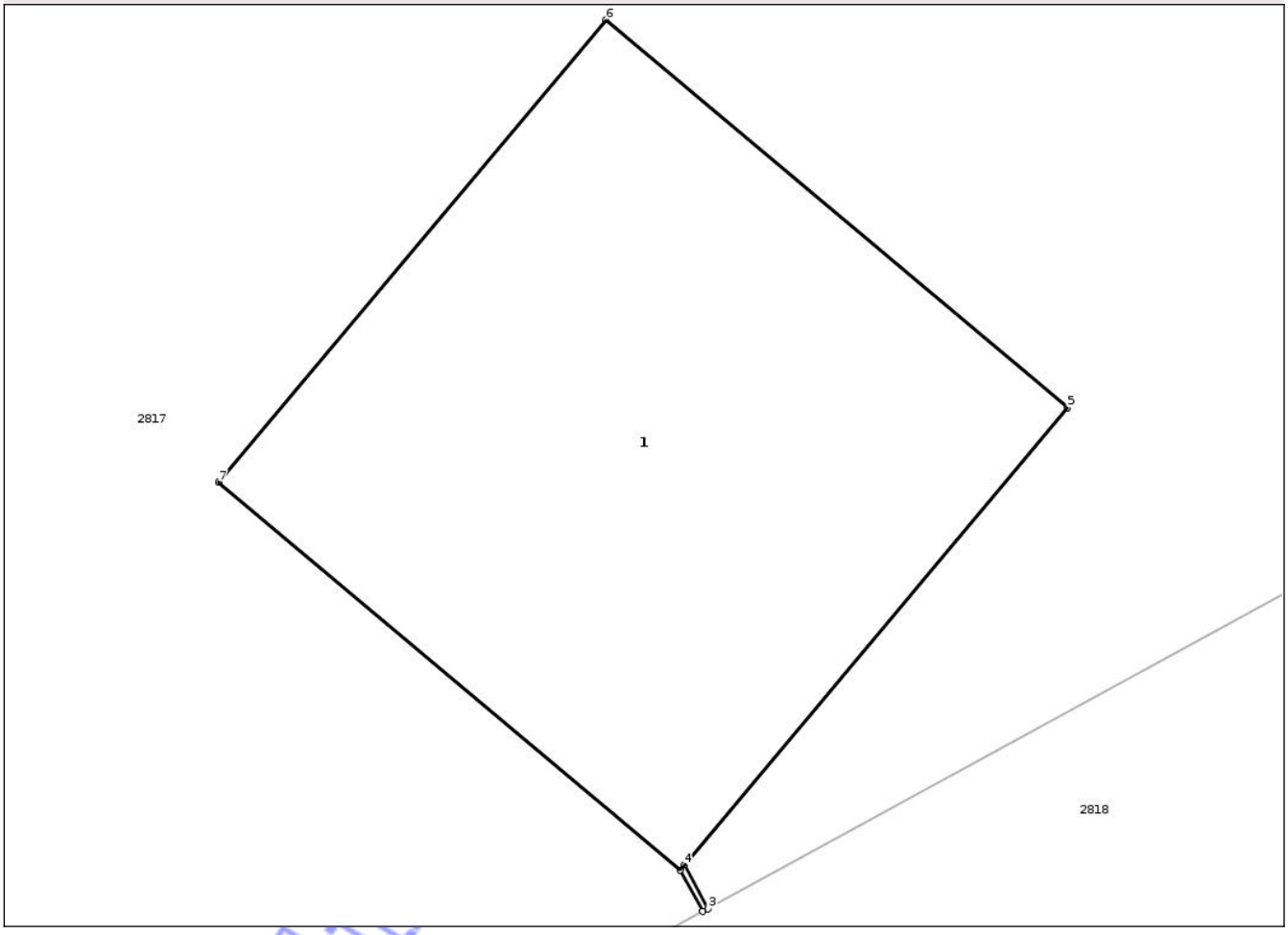

Date referitoare la teren

Crt	Categorie folosinţă	Intra vilan	Suprafaţa (mp)	Tarla	Parcelă	Nr. topo	Observaţii / Referinţe
1	curti constructii	NU	4	1	76	-	

Date referitoare la construcţii

Crt	Număr	Destinaţie construcţie	Supraf. (mp)	Situaţie juridică	Observaţii / Referinţe
A1.1		constructii industriale si edilitare	4	Cu acte	Nr. niveluri:1; S. construita la sol:4 mp; S. construita desfasurata:4 mp; STÂLP BETON REȚEA ELECTRICĂ

Lungime Segmente

1) Valorile lungimilor segmentelor sunt obţinute din proiecţie în plan.

Punct început	X / Y	Punct sfârşit	X / Y	Lungime segment (** (m)
1	500.412,12 294.113,338	2	500.412,195 294.113,201	0.156
2	500.412,195 294.113,201	3	500.412,213 294.113,21	0.02
3	500.412,213 294.113,21	4	500.412,134 294.113,355	0.165

Document care conţine date cu caracter personal, protejat de prevederile Regulamentului (UE) nr. 679/2016 şi Legii 190/2018

Punct început	X / Y	Punct sfârşit	X / Y	Lungime segment (** (m)
4	500.412,134 294.113,355	5	500.413,406 294.114,87	1.978
5	500.413,406 294.114,87	6	500.411,875 294.116,156	1.999
6	500.411,875 294.116,156	7	500.410,589 294.114,624	2.0
7	500.410,589 294.114,624	1	500.412,12 294.113,338	1.999

** Lungimile segmentelor sunt determinate în planul de proiecţie Stereo 70 şi sunt rotunjite la 1 milimetru.
*** Distanţa dintre puncte este formată din segmente cumulate ce sunt mai mici decât valoarea 1 milimetru.

Neutilizabil in circuitul civil

DATE DESPRE IMOBILUL NR. 2929

Oficiul de Cadastru şi Publicitate Imobiliară TELEORMAN
Biroul de Cadastru şi Publicitate Imobiliară Alexandria

A. Partea I. Descrierea imobilului

TEREN Extravilan

Adresa: Jud. Teleorman

Nr. Crt	Nr cadastral Nr. topografic	Suprafaţa* (mp)	Observaţii / Referinţe
A1		4	Sector cadastral:6 Teren neimprejmuit;

Construcţii

Crt	Nr cadastral Nr. topografic	Adresa	Observaţii / Referinţe
A1.1		Jud. Teleorman	Nr. niveluri:1; S. construita la sol:4 mp; S. construita desfasurata:4 mp; STÂLP BETON REȚEA ELECTRICĂ

B. Partea II. Proprietari şi acte

Inscrieri privitoare la dreptul de proprietate şi alte drepturi reale		Referinţe
/		
Act Administrativ nr. 2633, din 24/04/2024 emis de PRIMĂRIA COMUNEI DRĂGĂNEȘTI DE VEDE;		
B1	Inscrierea posesiei, drept de PROPRIETATE, dobandit prin Lege, cota actuala 1/1	A1, A1.1
	1) **NEIDENTIFICAT NEIDENTIFICAT**	
Act Normativ nr. 7, din 13/03/1996 emis de PARLAMENTUL ROMÂNIEI (art. 13 alin. 15);		
B2	Se notează mențiunea proprietar neidentificat	A1, A1.1

C. Partea III. SARCINI .

Inscrieri privind dezmembramintele dreptului de proprietate, drepturi reale de garanţie şi sarcini	Referinţe
NU SUNT	

Neutilizabil în circuitul civil

Anexa Nr. 1 La Partea I

Teren

Nr cadastral	Suprafaţa (mp)*	Observaţii / Referinţe
	4	

* Suprafaţa este determinată in planul de proiecţie Stereo 70.

DETALII LINIARE IMOBIL

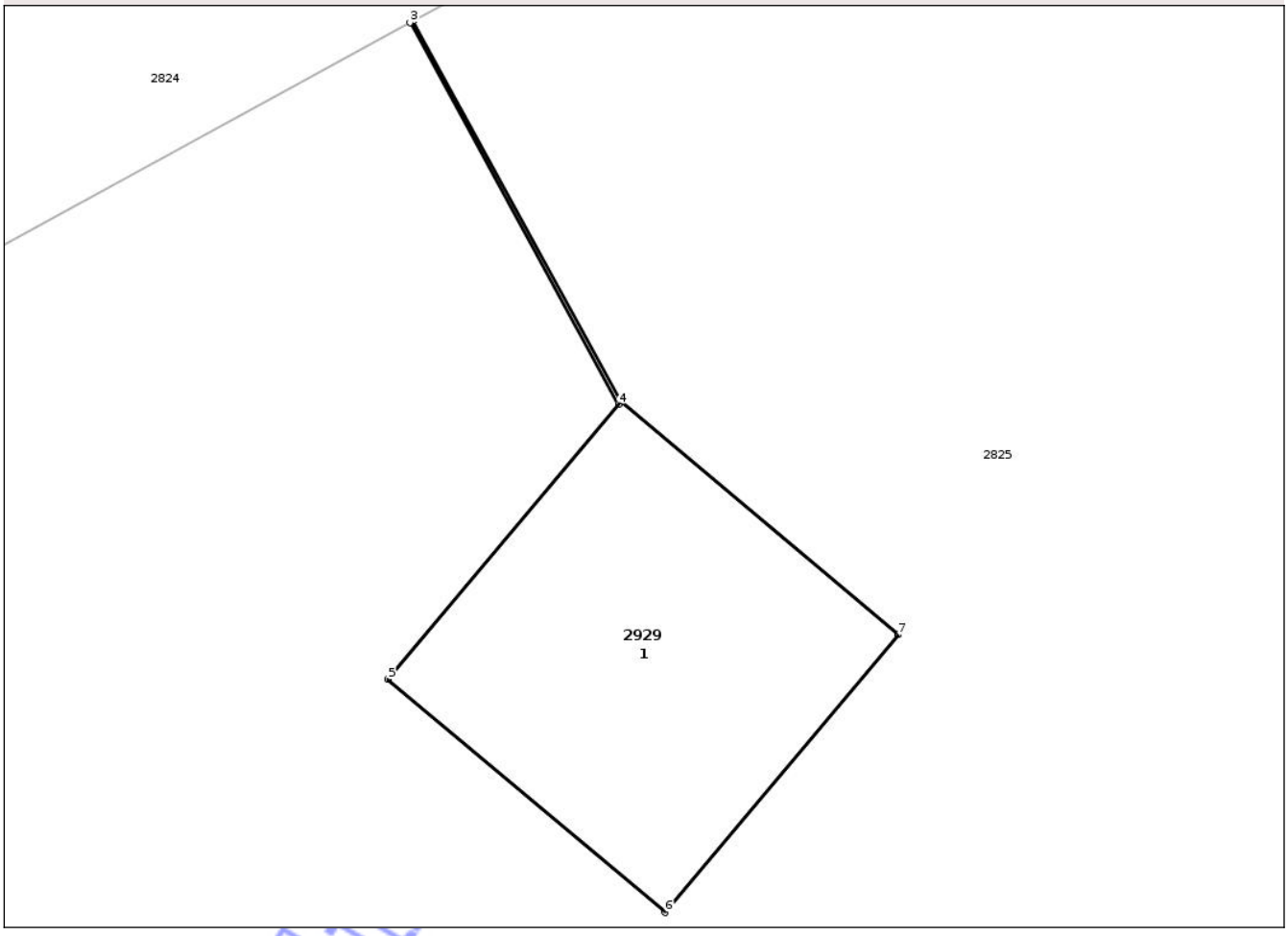

Date referitoare la teren

Crt	Categorie folosinţă	Intra vilan	Suprafaţa (mp)	Tarla	Parcelă	Nr. topo	Observaţii / Referinţe
1	curti constructii	NU	4	1	67	-	

Date referitoare la construcţii

Crt	Număr	Destinaţie construcţie	Supraf. (mp)	Situaţie juridică	Observaţii / Referinţe
A1.1		constructii industriale si edilitare	4	Cu acte	Nr. niveluri:1; S. construita la sol:4 mp; S. construita desfasurata:4 mp; STÂLP BETON REȚEA ELECTRICĂ

Lungime Segmente
1) Valorile lungimilor segmentelor sunt obţinute din proiecţie în plan.

Punct început	X / Y	Punct sfârşit	X / Y	Lungime segment (** (m)
1	500.452,607 294.081,435	2	500.451,46 294.083,535	2.393
2	500.451,46 294.083,535	3	500.451,443 294.083,525	0.02
3	500.451,443 294.083,525	4	500.452,593 294.081,418	2.4

Document care conţine date cu caracter personal, protejat de prevederile Regulamentului (UE) nr. 679/2016 şi Legii 190/2018

Punct început	X / Y	Punct sfârşit	X / Y	Lungime segment (** (m)
4	500.452,593 294.081,418	5	500.451,321 294.079,903	1.978
5	500.451,321 294.079,903	6	500.452,852 294.078,617	1.999
6	500.452,852 294.078,617	7	500.454,138 294.080,149	2.0
7	500.454,138 294.080,149	1	500.452,607 294.081,435	1.999

** Lungimile segmentelor sunt determinate în planul de proiecţie Stereo 70 şi sunt rotunjite la 1 milimetru.
*** Distanţa dintre puncte este formată din segmente cumulate ce sunt mai mici decât valoarea 1 milimetru.

Neutilizabil in circuitul civil

DATE DESPRE IMOBILUL NR. 2930

Oficiul de Cadastru şi Publicitate Imobiliară TELEORMAN
Biroul de Cadastru şi Publicitate Imobiliară Alexandria

A. Partea I. Descrierea imobilului

TEREN Extravilan

Adresa: Jud. Teleorman

Nr. Crt	Nr cadastral Nr. topografic	Suprafaţa* (mp)	Observaţii / Referinţe
A1		4	Sector cadastral:6 Teren neimprejmuit;

Construcţii

Crt	Nr cadastral Nr. topografic	Adresa	Observaţii / Referinţe
A1.1		Jud. Teleorman	Nr. niveluri:1; S. construita la sol:4 mp; S. construita desfasurata:4 mp; STÂLP BETON REȚEA ELECTRICĂ

B. Partea II. Proprietari şi acte

Inscrieri privitoare la dreptul de proprietate şi alte drepturi reale		Referinţe
/		
Act Administrativ nr. 2633, din 24/04/2024 emis de PRIMĂRIA COMUNEI DRĂGĂNEȘTI DE VEDE;		
B1	Inscrierea posesiei, drept de PROPRIETATE, dobandit prin Lege, cota actuala 1/1	A1, A1.1
	1) **NEIDENTIFICAT NEIDENTIFICAT**	
Act Normativ nr. 7, din 13/03/1996 emis de PARLAMENTUL ROMÂNIEI (art. 13 alin. 15);		
B2	Se notează mențiunea proprietar neidentificat	A1, A1.1

C. Partea III. SARCINI .

Inscrieri privind dezmembramintele dreptului de proprietate, drepturi reale de garanţie şi sarcini	Referinţe
NU SUNT	

Neutilizabil în circuitul civil

Anexa Nr. 1 La Partea I

Teren

Nr cadastral	Suprafaţa (mp)*	Observaţii / Referinţe
	4	

* Suprafaţa este determinată in planul de proiecţie Stereo 70.

DETALII LINIARE IMOBIL

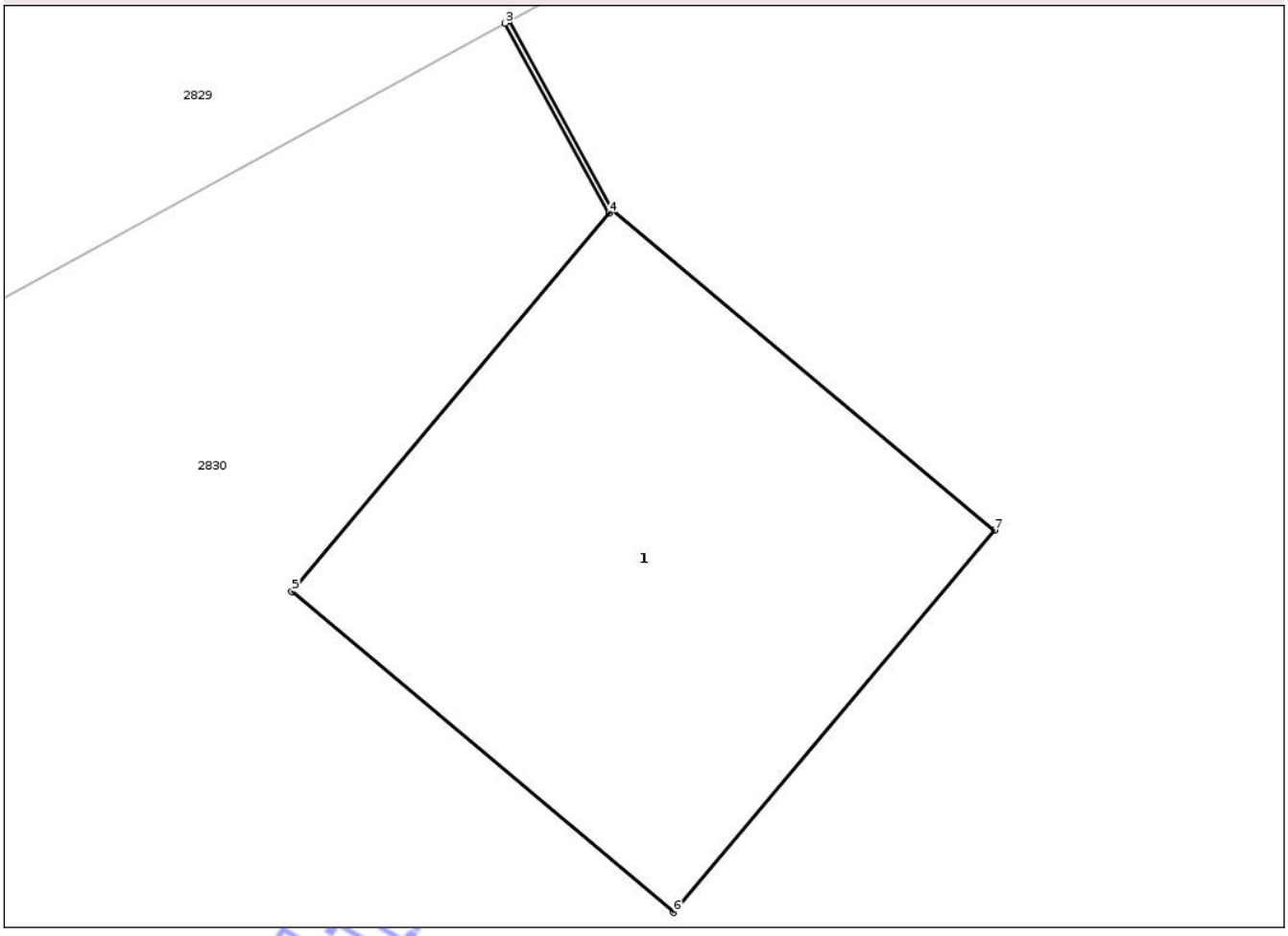

Date referitoare la teren

Crt	Categorie folosinţă	Intra vilan	Suprafaţa (mp)	Tarla	Parcelă	Nr. topo	Observaţii / Referinţe
1	curti constructii	NU	4	1	62	-	

Date referitoare la construcţii

Crt	Număr	Destinaţie construcţie	Supraf. (mp)	Situaţie juridică	Observaţii / Referinţe
A1.1		constructii industriale si edilitare	4	Cu acte	Nr. niveluri:1; S. construita la sol:4 mp; S. construita desfasurata:4 mp; STÂLP BETON REȚEA ELECTRICĂ

Lungime Segmente

1) Valorile lungimilor segmentelor sunt obţinute din proiecţie în plan.

Punct început	X / Y	Punct sfârşit	X / Y	Lungime segment (** (m)
1	500.498,879 294.043,718	2	500.498,466 294.044,474	0.861
2	500.498,466 294.044,474	3	500.498,449 294.044,464	0.02
3	500.498,449 294.044,464	4	500.498,865 294.043,702	0.868

Document care conţine date cu caracter personal, protejat de prevederile Regulamentului (UE) nr. 679/2016 şi Legii 190/2018

Punct început	X / Y	Punct sfârşit	X / Y	Lungime segment (** (m)
4	500.498,865 294.043,702	5	500.497,593 294.042,187	1.978
5	500.497,593 294.042,187	6	500.499,125 294.040,901	2.0
6	500.499,125 294.040,901	7	500.500,411 294.042,432	1.999
7	500.500,411 294.042,432	1	500.498,879 294.043,718	2.0

**** Lungimile segmentelor sunt determinate în planul de proiecţie Stereo 70 şi sunt rotunjite la 1 milimetru.**
***** Distanţa dintre puncte este formată din segmente cumulate ce sunt mai mici decât valoarea 1 milimetru.**

Neutilizabil in circuitul civil

DATE DESPRE IMOBILUL NR. 2931

Oficiul de Cadastru şi Publicitate Imobiliară TELEORMAN
Biroul de Cadastru şi Publicitate Imobiliară Alexandria

A. Partea I. Descrierea imobilului

TEREN Extravilan

Adresa: Jud. Teleorman

Nr. Crt	Nr cadastral Nr. topografic	Suprafaţa* (mp)	Observaţii / Referinţe
A1		4	Sector cadastral:6 Teren neimprejmuit;

Construcţii

Crt	Nr cadastral Nr. topografic	Adresa	Observaţii / Referinţe
A1.1		Jud. Teleorman	Nr. niveluri:1; S. construita la sol:4 mp; S. construita desfasurata:4 mp; STÂLP BETON REȚEA ELECTRICĂ

B. Partea II. Proprietari şi acte

Inscrieri privitoare la dreptul de proprietate şi alte drepturi reale		Referinţe
/		
Act Administrativ nr. 2633, din 24/04/2024 emis de PRIMĂRIA COMUNEI DRĂGĂNEȘTI DE VEDE;		
B1	Inscrierea posesiei, drept de PROPRIETATE, dobandit prin Lege, cota actuala 1/1	A1, A1.1
	1) **NEIDENTIFICAT NEIDENTIFICAT**	
Act Normativ nr. 7, din 13/03/1996 emis de PARLAMENTUL ROMÂNIEI (art. 13 alin. 15);		
B2	Se notează mențiunea proprietar neidentificat	A1, A1.1

C. Partea III. SARCINI .

Inscrieri privind dezmembramintele dreptului de proprietate, drepturi reale de garanţie şi sarcini	Referinţe
NU SUNT	

Neutilizabil în circuitul civil

Anexa Nr. 1 La Partea I

Teren

Nr cadastral	Suprafaţa (mp)*	Observaţii / Referinţe
	4	

* Suprafaţa este determinată in planul de proiecţie Stereo 70.

DETALII LINIARE IMOBIL

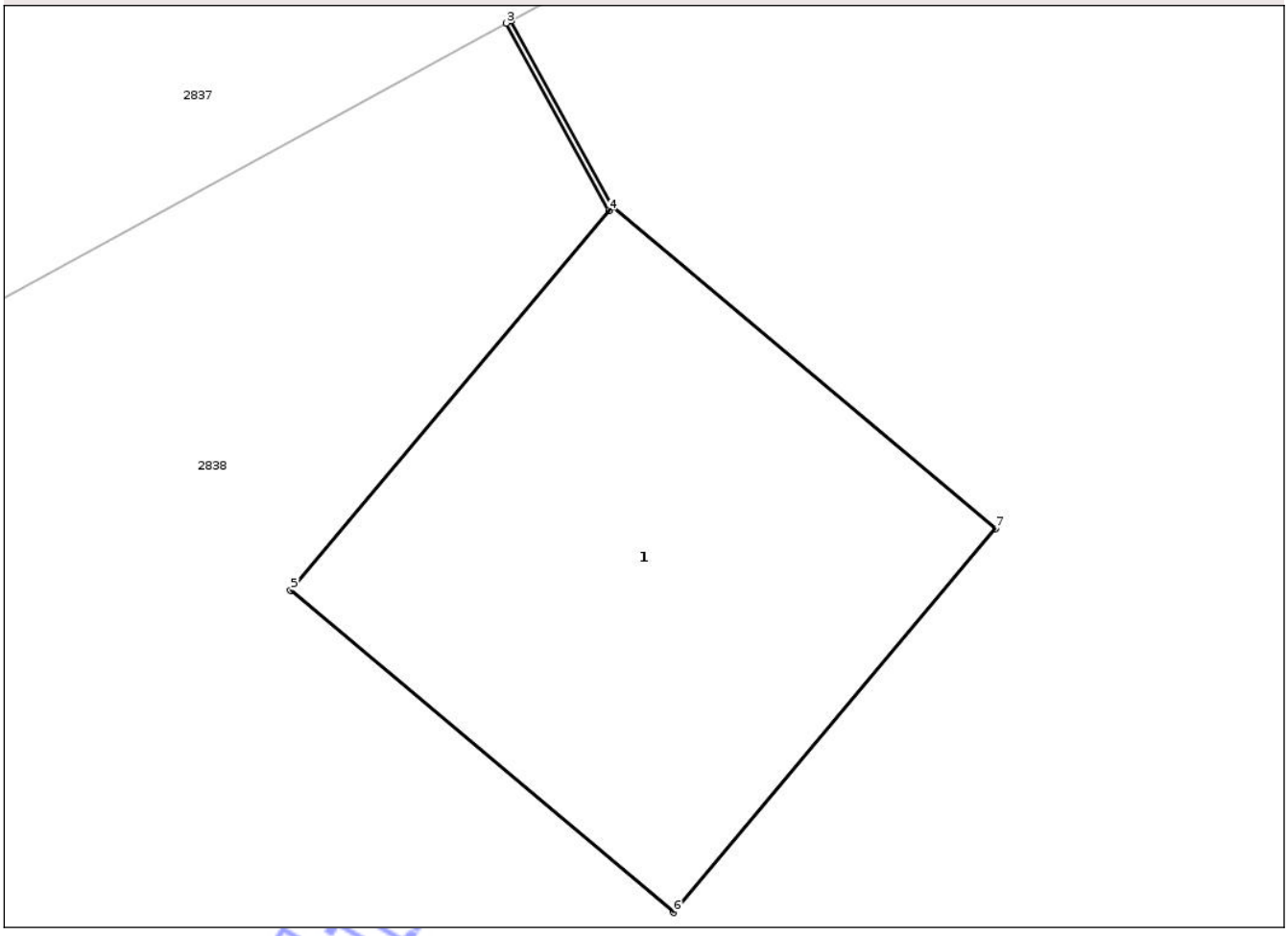

Date referitoare la teren

Crt	Categorie folosinţă	Intra vilan	Suprafaţa (mp)	Tarla	Parcelă	Nr. topo	Observaţii / Referinţe
1	curti constructii	NU	4	1	54	-	

Date referitoare la construcţii

Crt	Număr	Destinaţie construcţie	Supraf. (mp)	Situaţie juridică	Observaţii / Referinţe
A1.1		constructii industriale si edilitare	4	Cu acte	Nr. niveluri:1; S. construita la sol:4 mp; S. construita desfasurata:4 mp; STÂLP BETON REȚEA ELECTRICĂ

Lungime Segmente
1) Valorile lungimilor segmentelor sunt obţinute din proiecţie în plan.

Punct început	X / Y	Punct sfârşit	X / Y	Lungime segment (** (m)
1	500.543,096 294.006,212	2	500.542,691 294.006,954	0.845
2	500.542,691 294.006,954	3	500.542,673 294.006,945	0.02
3	500.542,673 294.006,945	4	500.543,082 294.006,196	0.853

Document care conţine date cu caracter personal, protejat de prevederile Regulamentului (UE) nr. 679/2016 şi Legii 190/2018

Punct început	X / Y	Punct sfârşit	X / Y	Lungime segment (** (m)
4	500.543,082 294.006,196	5	500.541,81 294.004,68	1.979
5	500.541,81 294.004,68	6	500.543,342 294.003,394	2.0
6	500.543,342 294.003,394	7	500.544,628 294.004,926	2.0
7	500.544,628 294.004,926	1	500.543,096 294.006,212	2.0

**** Lungimile segmentelor sunt determinate în planul de proiecţie Stereo 70 şi sunt rotunjite la 1 milimetru.**
***** Distanţa dintre puncte este formată din segmente cumulate ce sunt mai mici decât valoarea 1 milimetru.**

Neutilizabil in circuitul civil

DATE DESPRE IMOBILUL NR. 2932

Oficiul de Cadastru şi Publicitate Imobiliară TELEORMAN
Biroul de Cadastru şi Publicitate Imobiliară Alexandria

A. Partea I. Descrierea imobilului

TEREN Extravilan

Adresa: Jud. Teleorman

Nr. Crt	Nr cadastral Nr. topografic	Suprafaţa* (mp)	Observaţii / Referinţe
A1		4	Sector cadastral:6 Teren neimprejmuit;

Construcţii

Crt	Nr cadastral Nr. topografic	Adresa	Observaţii / Referinţe
A1.1		Jud. Teleorman	Nr. niveluri:1; S. construita la sol:4 mp; S. construita desfasurata:4 mp; STÂLP BETON REȚEA ELECTRICĂ

B. Partea II. Proprietari şi acte

Inscrieri privitoare la dreptul de proprietate şi alte drepturi reale		Referinţe
/		
Act Administrativ nr. 2633, din 24/04/2024 emis de PRIMĂRIA COMUNEI DRĂGĂNEȘTI DE VEDE;		
B1	Inscrierea posesiei, drept de PROPRIETATE, dobandit prin Lege, cota actuala 1/1	A1, A1.1
	1) **NEIDENTIFICAT NEIDENTIFICAT**	
Act Normativ nr. 7, din 13/03/1996 emis de PARLAMENTUL ROMÂNIEI (art. 13 alin. 15);		
B2	Se notează mențiunea proprietar neidentificat	A1, A1.1

C. Partea III. SARCINI .

Inscrieri privind dezmembramintele dreptului de proprietate, drepturi reale de garanţie şi sarcini	Referinţe
NU SUNT	

Neutilizabil în circuitul civil

Anexa Nr. 1 La Partea I

Teren

Nr cadastral	Suprafaţa (mp)*	Observaţii / Referinţe
	4	

* Suprafaţa este determinată in planul de proiecţie Stereo 70.

DETALII LINIARE IMOBIL

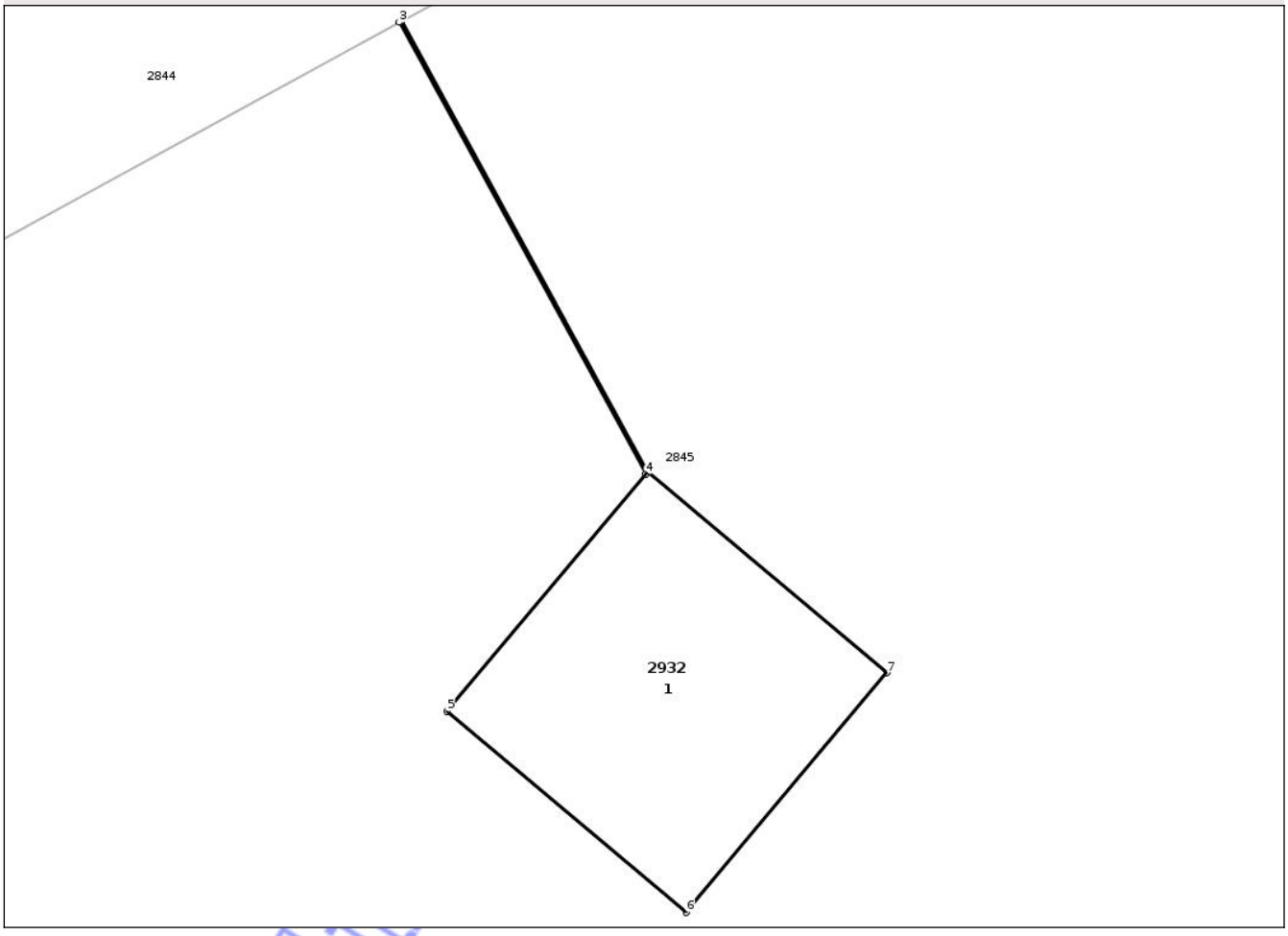

Date referitoare la teren

Crt	Categorie folosinţă	Intra vilan	Suprafaţa (mp)	Tarla	Parcelă	Nr. topo	Observaţii / Referinţe
1	curti constructii	NU	4	1	47	-	

Date referitoare la construcţii

Crt	Număr	Destinaţie construcţie	Supraf. (mp)	Situaţie juridică	Observaţii / Referinţe
A1.1		constructii industriale si edilitare	4	Cu acte	Nr. niveluri:1; S. construita la sol:4 mp; S. construita desfasurata:4 mp; STÂLP BETON REȚEA ELECTRICĂ

Lungime Segmente
1) Valorile lungimilor segmentelor sunt obţinute din proiecţie în plan.

Punct început	X / Y	Punct sfârşit	X / Y	Lungime segment (** (m)
1	500.584,764 293.968,531	2	500.583,191 293.971,413	3.283
2	500.583,191 293.971,413	3	500.583,173 293.971,403	0.021
3	500.583,173 293.971,403	4	500.584,75 293.968,515	3.291

Document care conţine date cu caracter personal, protejat de prevederile Regulamentului (UE) nr. 679/2016 şi Legii 190/2018

Punct început	X / Y	Punct sfârşit	X / Y	Lungime segment (** (m)
4	500.584,75 293.968,515	5	500.583,478 293.967,0	1.978
5	500.583,478 293.967,0	6	500.585,009 293.965,714	1.999
6	500.585,009 293.965,714	7	500.586,295 293.967,245	1.999
7	500.586,295 293.967,245	1	500.584,764 293.968,531	1.999

**** Lungimile segmentelor sunt determinate în planul de proiecţie Stereo 70 şi sunt rotunjite la 1 milimetru.**
***** Distanţa dintre puncte este formată din segmente cumulate ce sunt mai mici decât valoarea 1 milimetru.**

Neutilizabil in circuitul civil

DATE DESPRE IMOBILUL NR. 2933

Oficiul de Cadastru şi Publicitate Imobiliară TELEORMAN
Biroul de Cadastru şi Publicitate Imobiliară Alexandria

A. Partea I. Descrierea imobilului

TEREN Extravilan

Adresa: Jud. Teleorman

Nr. Crt	Nr cadastral Nr. topografic	Suprafaţa* (mp)	Observaţii / Referinţe
A1		4	Sector cadastral:6 Teren neimprejmuit;

Construcţii

Crt	Nr cadastral Nr. topografic	Adresa	Observaţii / Referinţe
A1.1		Jud. Teleorman	Nr. niveluri:1; S. construita la sol:4 mp; S. construita desfasurata:4 mp; STÂLP BETON REȚEA ELECTRICĂ

B. Partea II. Proprietari şi acte

Inscrieri privitoare la dreptul de proprietate şi alte drepturi reale		Referinţe
/		
Act Administrativ nr. 2633, din 24/04/2024 emis de PRIMĂRIA COMUNEI DRĂGĂNEȘTI DE VEDE;		
B1	Inscrierea posesiei, drept de PROPRIETATE, dobandit prin Lege, cota actuala 1/1	A1, A1.1
	1) **NEIDENTIFICAT NEIDENTIFICAT**	
Act Normativ nr. 7, din 13/03/1996 emis de PARLAMENTUL ROMÂNIEI (art. 13 alin. 15);		
B2	Se notează mențiunea proprietar neidentificat	A1, A1.1

C. Partea III. SARCINI .

Inscrieri privind dezmembramintele dreptului de proprietate, drepturi reale de garanţie şi sarcini	Referinţe
NU SUNT	

Neutilizabil în circuitul civil

Anexa Nr. 1 La Partea I

Teren

Nr cadastral	Suprafaţa (mp)*	Observaţii / Referinţe
	4	

* Suprafaţa este determinată in planul de proiecţie Stereo 70.

DETALII LINIARE IMOBIL

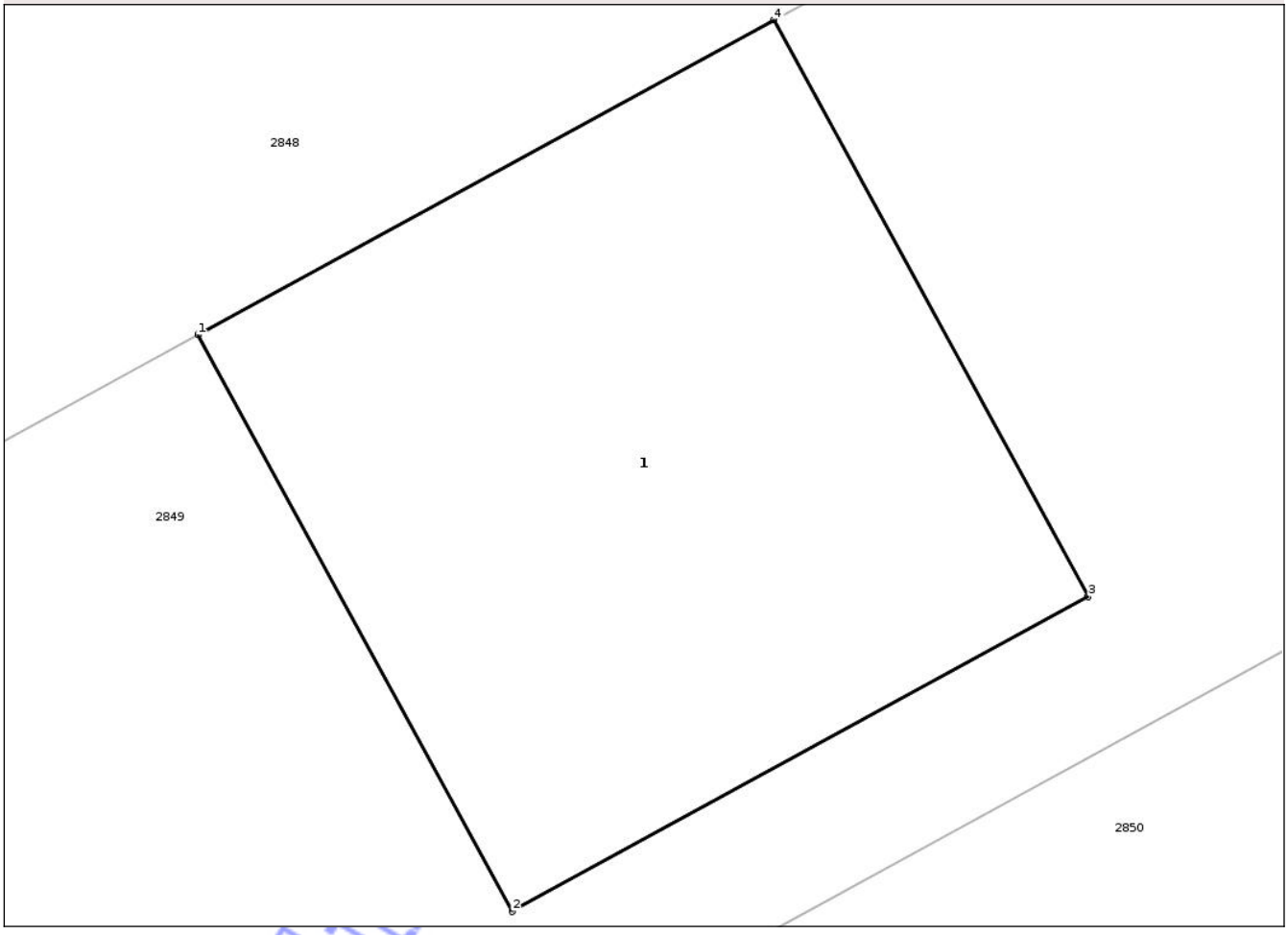

Date referitoare la teren

Crt	Categorie folosinţă	Intra vilan	Suprafaţa (mp)	Tarla	Parcelă	Nr. topo	Observaţii / Referinţe
1	curti constructii	NU	4	1	44	-	

Date referitoare la construcţii

Crt	Număr	Destinaţie construcţie	Supraf. (mp)	Situaţie juridică	Observaţii / Referinţe
A1.1		constructii industriale si edilitare	4	Cu acte	Nr. niveluri:1; S. construita la sol:4 mp; S. construita desfasurata:4 mp; STÂLP BETON REȚEA ELECTRICĂ

Lungime Segmente
1) Valorile lungimilor segmentelor sunt obţinute din proiecţie în plan.

Punct început	X / Y	Punct sfârşit	X / Y	Lungime segment (** (m)
1	500.633,573 293.925,721	2	500.634,531 293.923,966	1.999
2	500.634,531 293.923,966	3	500.636,286 293.924,924	1.999
3	500.636,286 293.924,924	4	500.635,328 293.926,68	2.0

Document care conţine date cu caracter personal, protejat de prevederile Regulamentului (UE) nr. 679/2016 şi Legii 190/2018

Punct început	X / Y	Punct sfârşit	X / Y	Lungime segment (** (m)
4	500.635,328 293.926,68	1	500.633,573 293.925,721	2.0

** Lungimile segmentelor sunt determinate în planul de proiecţie Stereo 70 şi sunt rotunjite la 1 milimetru.
*** Distanţa dintre puncte este formată din segmente cumulate ce sunt mai mici decât valoarea 1 milimetru.

Neutilizabil in circuitul civil

DATE DESPRE IMOBILUL NR. 2934

Oficiul de Cadastru şi Publicitate Imobiliară TELEORMAN
Biroul de Cadastru şi Publicitate Imobiliară Alexandria

A. Partea I. Descrierea imobilului

TEREN Extravilan

Adresa: Jud. Teleorman

Nr. Crt	Nr cadastral Nr. topografic	Suprafaţa* (mp)	Observaţii / Referinţe
A1		4	Sector cadastral:6 Teren neimprejmuit;

Construcţii

Crt	Nr cadastral Nr. topografic	Adresa	Observaţii / Referinţe
A1.1		Jud. Teleorman	Nr. niveluri:1; S. construita la sol:4 mp; S. construita desfasurata:4 mp; STÂLP BETON REȚEA ELECTRICĂ

B. Partea II. Proprietari şi acte

Inscrieri privitoare la dreptul de proprietate şi alte drepturi reale		Referinţe
/		
Act Administrativ nr. 2633, din 24/04/2024 emis de PRIMĂRIA COMUNEI DRĂGĂNEȘTI DE VEDE;		
B1	Inscrierea posesiei, drept de PROPRIETATE, dobandit prin Lege, cota actuala 1/1	A1, A1.1
	1) **NEIDENTIFICAT NEIDENTIFICAT**	
Act Normativ nr. 7, din 13/03/1996 emis de PARLAMENTUL ROMÂNIEI (art. 13 alin. 15);		
B2	Se notează mențiunea proprietar neidentificat	A1, A1.1

C. Partea III. SARCINI .

Inscrieri privind dezmembramintele dreptului de proprietate, drepturi reale de garanţie şi sarcini	Referinţe
NU SUNT	

Neutilizabil în circuitul civil

Anexa Nr. 1 La Partea I

Teren

Nr cadastral	Suprafaţa (mp)*	Observaţii / Referinţe
	4	

* Suprafaţa este determinată in planul de proiecţie Stereo 70.

DETALII LINIARE IMOBIL

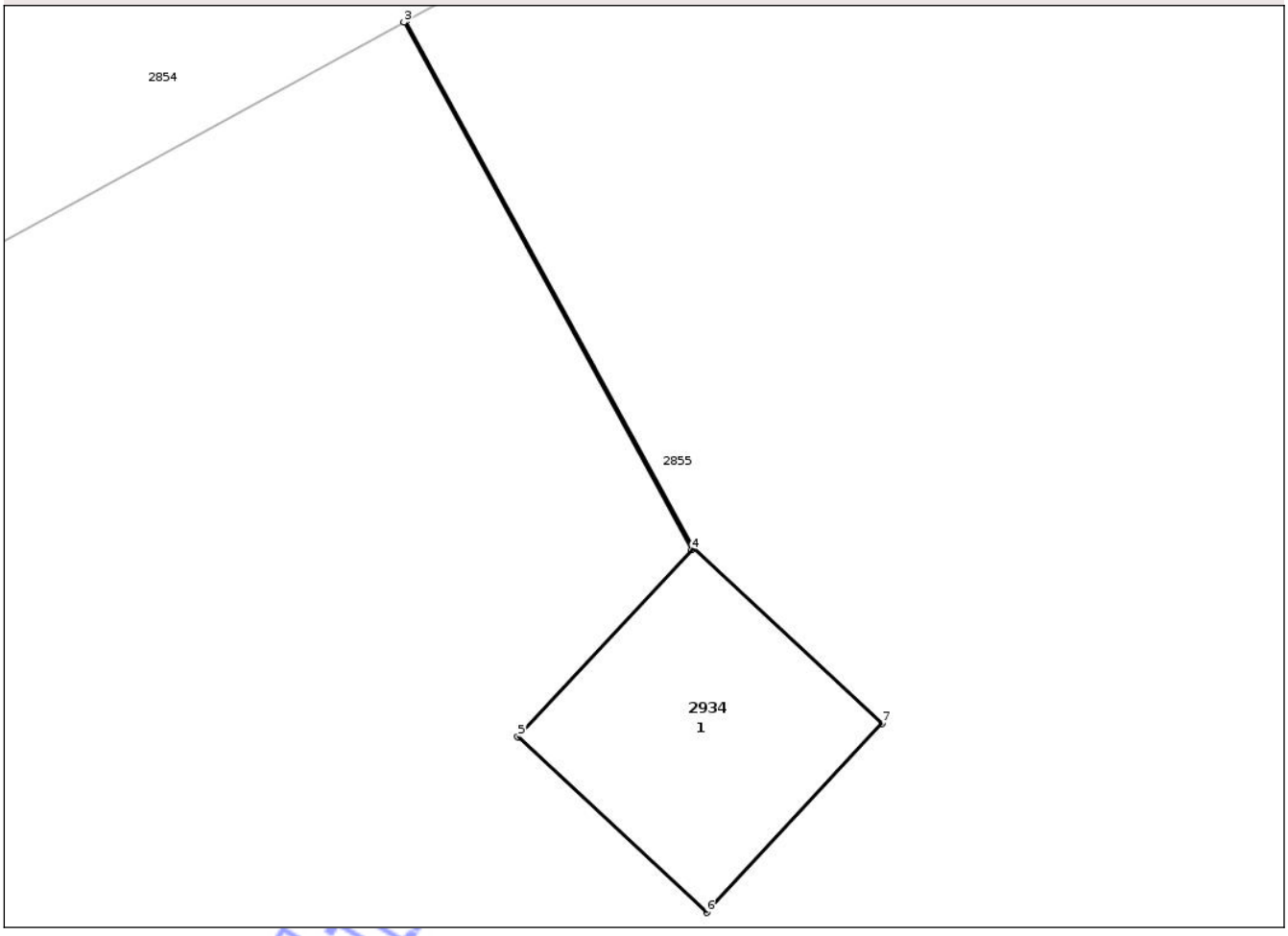

Date referitoare la teren

Crt	Categorie folosinţă	Intra vilan	Suprafaţa (mp)	Tarla	Parcelă	Nr. topo	Observaţii / Referinţe
1	curti constructii	NU	4	1	37	-	

Date referitoare la construcţii

Crt	Număr	Destinaţie construcţie	Supraf. (mp)	Situaţie juridică	Observaţii / Referinţe
A1.1		constructii industriale si edilitare	4	Cu acte	Nr. niveluri:1; S. construita la sol:4 mp; S. construita desfasurata:4 mp; STÂLP BETON REȚEA ELECTRICĂ

Lungime Segmente

1) Valorile lungimilor segmentelor sunt obţinute din proiecţie în plan.

Punct început	X / Y	Punct sfârşit	X / Y	Lungime segment (** (m)
1	500.672,168 293.896,803	2	500.669,938 293.900,887	4.653
2	500.669,938 293.900,887	3	500.669,921 293.900,877	0.02
3	500.669,921 293.900,877	4	500.672,153 293.896,788	4.659

Document care conţine date cu caracter personal, protejat de prevederile Regulamentului (UE) nr. 679/2016 şi Legii 190/2018

Punct început	X / Y	Punct sfârşit	X / Y	Lungime segment (** (m)
4	500.672,153 293.896,788	5	500.670,805 293.895,339	1.979
5	500.670,805 293.895,339	6	500.672,269 293.893,977	2.0
6	500.672,269 293.893,977	7	500.673,632 293.895,441	2.0
7	500.673,632 293.895,441	1	500.672,168 293.896,803	2.0

** Lungimile segmentelor sunt determinate în planul de proiecţie Stereo 70 şi sunt rotunjite la 1 milimetru.
*** Distanţa dintre puncte este formată din segmente cumulate ce sunt mai mici decât valoarea 1 milimetru.

Neutilizabil in circuitul civil

DATE DESPRE IMOBILUL NR. 2935

Oficiul de Cadastru şi Publicitate Imobiliară TELEORMAN
Biroul de Cadastru şi Publicitate Imobiliară Alexandria

A. Partea I. Descrierea imobilului

TEREN Extravilan

Adresa: Jud. Teleorman

Nr. Crt	Nr cadastral Nr. topografic	Suprafaţa* (mp)	Observaţii / Referinţe
A1		4	Sector cadastral:6 Teren neimprejmuit;

Construcţii

Crt	Nr cadastral Nr. topografic	Adresa	Observaţii / Referinţe
A1.1		Jud. Teleorman	Nr. niveluri:1; S. construita la sol:4 mp; S. construita desfasurata:4 mp; STÂLP BETON REȚEA ELECTRICĂ

B. Partea II. Proprietari şi acte

Inscrieri privitoare la dreptul de proprietate şi alte drepturi reale		Referinţe
/		
Act Administrativ nr. 2633, din 24/04/2024 emis de PRIMĂRIA COMUNEI DRĂGĂNEȘTI DE VEDE;		
B1	Inscrierea posesiei, drept de PROPRIETATE, dobandit prin Lege, cota actuala 1/1	A1, A1.1
	1) **NEIDENTIFICAT NEIDENTIFICAT**	
Act Normativ nr. 7, din 13/03/1996 emis de PARLAMENTUL ROMÂNIEI (art. 13 alin. 15);		
B2	Se notează mențiunea proprietar neidentificat	A1, A1.1

C. Partea III. SARCINI .

Inscrieri privind dezmembramintele dreptului de proprietate, drepturi reale de garanţie şi sarcini	Referinţe
NU SUNT	

Neutilizabil în circuitul civil

Anexa Nr. 1 La Partea I

Teren

Nr cadastral	Suprafaţa (mp)*	Observaţii / Referinţe
	4	

* Suprafaţa este determinată in planul de proiecţie Stereo 70.

DETALII LINIARE IMOBIL

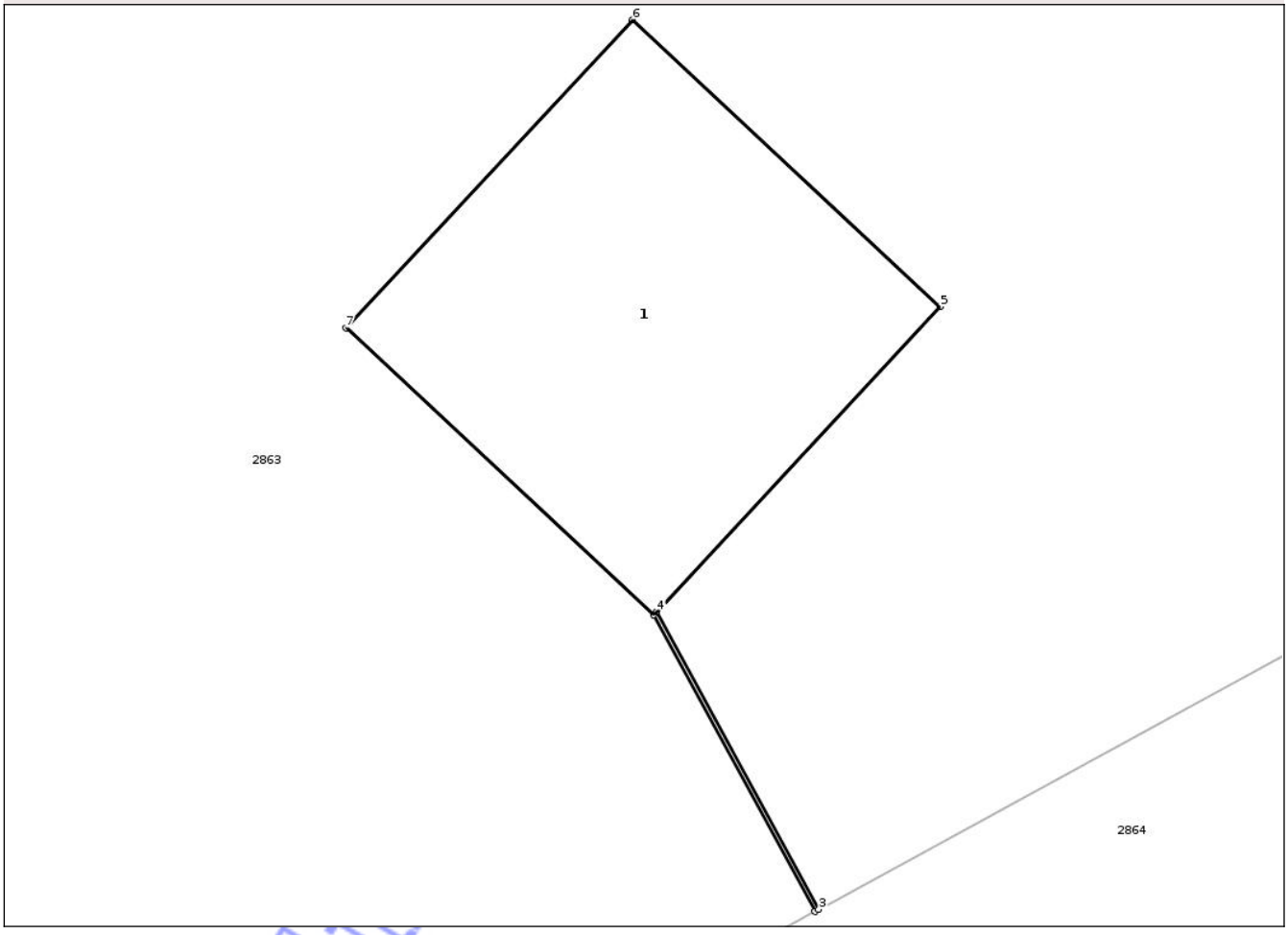

Date referitoare la teren

Crt	Categorie folosinţă	Intra vilan	Suprafaţa (mp)	Tarla	Parcelă	Nr. topo	Observaţii / Referinţe
1	curti constructii	NU	4	1	28	-	

Date referitoare la construcţii

Crt	Număr	Destinaţie construcţie	Supraf. (mp)	Situaţie juridică	Observaţii / Referinţe
A1.1		constructii industriale si edilitare	4	Cu acte	Nr. niveluri:1; S. construita la sol:4 mp; S. construita desfasurata:4 mp; STÂLP BETON REȚEA ELECTRICĂ

Lungime Segmente
1) Valorile lungimilor segmentelor sunt obţinute din proiecţie în plan.

Punct început	X / Y	Punct sfârşit	X / Y	Lungime segment (** (m)
1	500.714,379 293.855,651	2	500.715,146 293.854,243	1.603
2	500.715,146 293.854,243	3	500.715,164 293.854,253	0.021
3	500.715,164 293.854,253	4	500.714,394 293.855,667	1.61

Document care conţine date cu caracter personal, protejat de prevederile Regulamentului (UE) nr. 679/2016 şi Legii 190/2018

Punct început	X / Y	Punct sfârşit	X / Y	Lungime segment (** (m)
4	500.714,394 293.855,667	5	500.715,742 293.857,116	1.979
5	500.715,742 293.857,116	6	500.714,278 293.858,478	2.0
6	500.714,278 293.858,478	7	500.712,915 293.857,014	2.0
7	500.712,915 293.857,014	1	500.714,379 293.855,651	2.0

** Lungimile segmentelor sunt determinate în planul de proiecţie Stereo 70 şi sunt rotunjite la 1 milimetru.
*** Distanţa dintre puncte este formată din segmente cumulate ce sunt mai mici decât valoarea 1 milimetru.

Neutilizabil in circuitul civil

DATE DESPRE IMOBILUL NR. 2936

Oficiul de Cadastru şi Publicitate Imobiliară TELEORMAN
Biroul de Cadastru şi Publicitate Imobiliară Alexandria

A. Partea I. Descrierea imobilului

TEREN Extravilan

Adresa: Jud. Teleorman

Nr. Crt	Nr cadastral Nr. topografic	Suprafaţa* (mp)	Observaţii / Referinţe
A1		4	Sector cadastral:6 Teren neimprejmuit;

Construcţii

Crt	Nr cadastral Nr. topografic	Adresa	Observaţii / Referinţe
A1.1		Jud. Teleorman	Nr. niveluri:1; S. construita la sol:4 mp; S. construita desfasurata:4 mp; STÂLP BETON REȚEA ELECTRICĂ

B. Partea II. Proprietari şi acte

Inscrieri privitoare la dreptul de proprietate şi alte drepturi reale		Referinţe
/		
Act Administrativ nr. 2633, din 24/04/2024 emis de PRIMĂRIA COMUNEI DRĂGĂNEȘTI DE VEDE;		
B1	Inscrierea posesiei, drept de PROPRIETATE, dobandit prin Lege, cota actuala 1/1	A1, A1.1
	1) **NEIDENTIFICAT NEIDENTIFICAT**	
Act Normativ nr. 7, din 13/03/1996 emis de PARLAMENTUL ROMÂNIEI (art. 13 alin. 15);		
B2	Se notează mențiunea proprietar neidentificat	A1, A1.1

C. Partea III. SARCINI .

Inscrieri privind dezmembramintele dreptului de proprietate, drepturi reale de garanţie şi sarcini	Referinţe
NU SUNT	

Neutilizabil în circuitul civil

Anexa Nr. 1 La Partea I

Teren

Nr cadastral	Suprafaţa (mp)*	Observaţii / Referinţe
	4	

* Suprafaţa este determinată in planul de proiecţie Stereo 70.

DETALII LINIARE IMOBIL

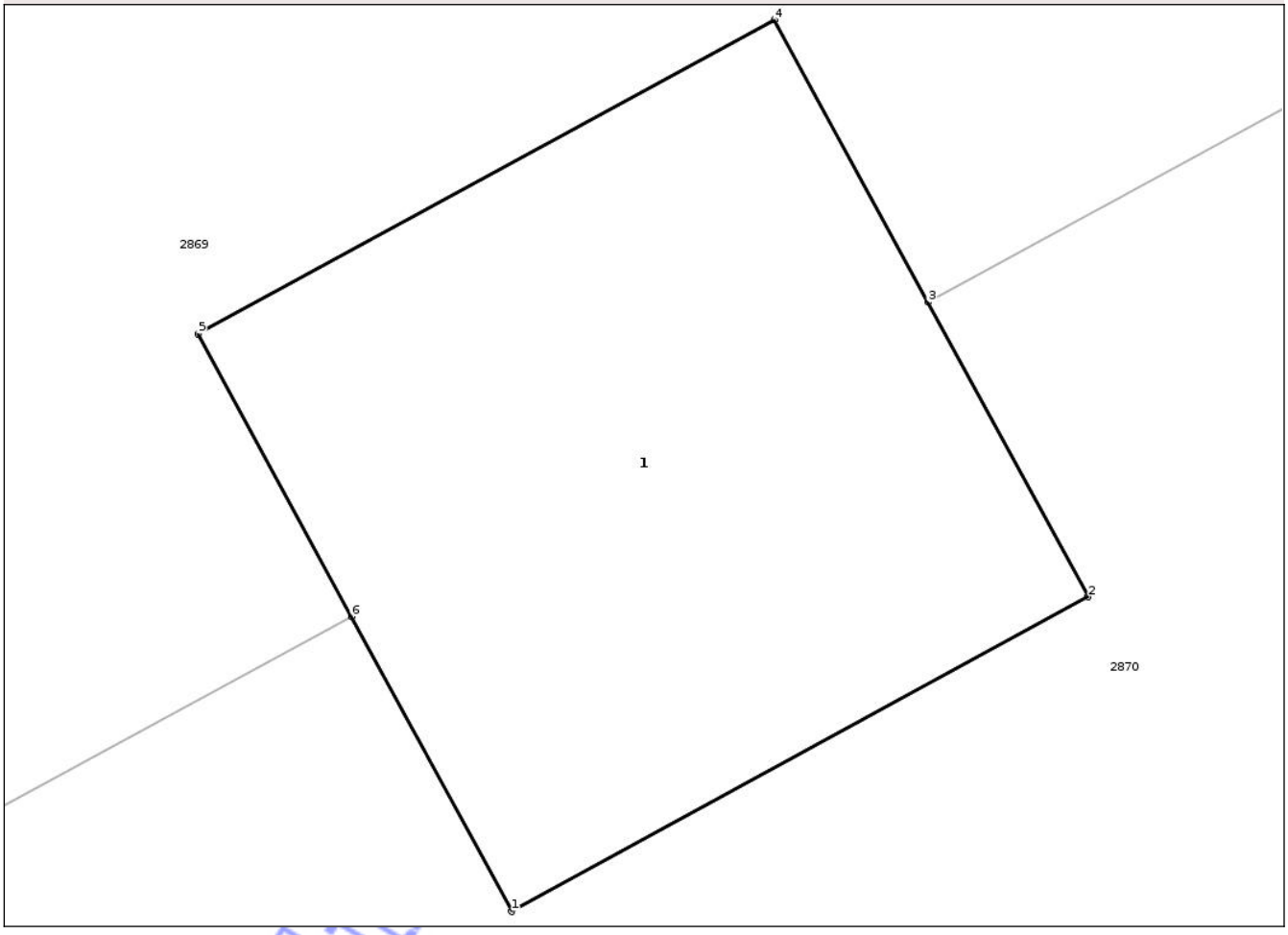

Date referitoare la teren

Crt	Categorie folosinţă	Intra vilan	Suprafaţa (mp)	Tarla	Parcelă	Nr. topo	Observaţii / Referinţe
1	curti constructii	NU	4	1	21	-	

Date referitoare la construcţii

Crt	Număr	Destinaţie construcţie	Supraf. (mp)	Situaţie juridică	Observaţii / Referinţe
A1.1		constructii industriale si edilitare	4	Cu acte	Nr. niveluri:1; S. construita la sol:4 mp; S. construita desfasurata:4 mp; STÂLP BETON REȚEA ELECTRICĂ

Lungime Segmente
1) Valorile lungimilor segmentelor sunt obţinute din proiecţie în plan.

Punct început	X / Y	Punct sfârşit	X / Y	Lungime segment (** (m)
1	500.758,034 293.818,434	2	500.759,79 293.819,391	2.0
2	500.759,79 293.819,391	3	500.759,302 293.820,288	1.021
3	500.759,302 293.820,288	4	500.758,834 293.821,147	0.978

Document care conţine date cu caracter personal, protejat de prevederile Regulamentului (UE) nr. 679/2016 şi Legii 190/2018

Punct început	X / Y	Punct sfârşit	X / Y	Lungime segment (** (m)
4	500.758,834 293.821,147	5	500.757,078 293.820,191	1.999
5	500.757,078 293.820,191	6	500.757,545 293.819,332	0.978
6	500.757,545 293.819,332	1	500.758,034 293.818,434	1.023

** Lungimile segmentelor sunt determinate în planul de proiecţie Stereo 70 şi sunt rotunjite la 1 milimetru.
*** Distanţa dintre puncte este formată din segmente cumulate ce sunt mai mici decât valoarea 1 milimetru.

Neutilizabil in circuitul civil

DATE DESPRE IMOBILUL NR. 2937

Oficiul de Cadastru şi Publicitate Imobiliară TELEORMAN
Biroul de Cadastru şi Publicitate Imobiliară Alexandria

A. Partea I. Descrierea imobilului

TEREN Extravilan

Adresa: Jud. Teleorman

Nr. Crt	Nr cadastral Nr. topografic	Suprafaţa* (mp)	Observaţii / Referinţe
A1		4	Sector cadastral:6 Teren neimprejmuit;

Construcţii

Crt	Nr cadastral Nr. topografic	Adresa	Observaţii / Referinţe
A1.1		Jud. Teleorman	Nr. niveluri:1; S. construita la sol:4 mp; S. construita desfasurata:4 mp; STÂLP BETON REȚEA ELECTRICĂ

B. Partea II. Proprietari şi acte

Inscrieri privitoare la dreptul de proprietate şi alte drepturi reale		Referinţe
/		
Act Administrativ nr. 2633, din 24/04/2024 emis de PRIMĂRIA COMUNEI DRĂGĂNEȘTI DE VEDE;		
B1	Inscrierea posesiei, drept de PROPRIETATE, dobandit prin Lege, cota actuala 1/1	A1, A1.1
	1) **NEIDENTIFICAT NEIDENTIFICAT**	
Act Normativ nr. 7, din 13/03/1996 emis de PARLAMENTUL ROMÂNIEI (art. 13 alin. 15);		
B2	Se notează mențiunea proprietar neidentificat	A1, A1.1

C. Partea III. SARCINI .

Inscrieri privind dezmembramintele dreptului de proprietate, drepturi reale de garanţie şi sarcini	Referinţe
NU SUNT	

Neutilizabil în circuitul civil

Anexa Nr. 1 La Partea I

Teren

Nr cadastral	Suprafaţa (mp)*	Observaţii / Referinţe
	4	

* Suprafaţa este determinată in planul de proiecţie Stereo 70.

DETALII LINIARE IMOBIL

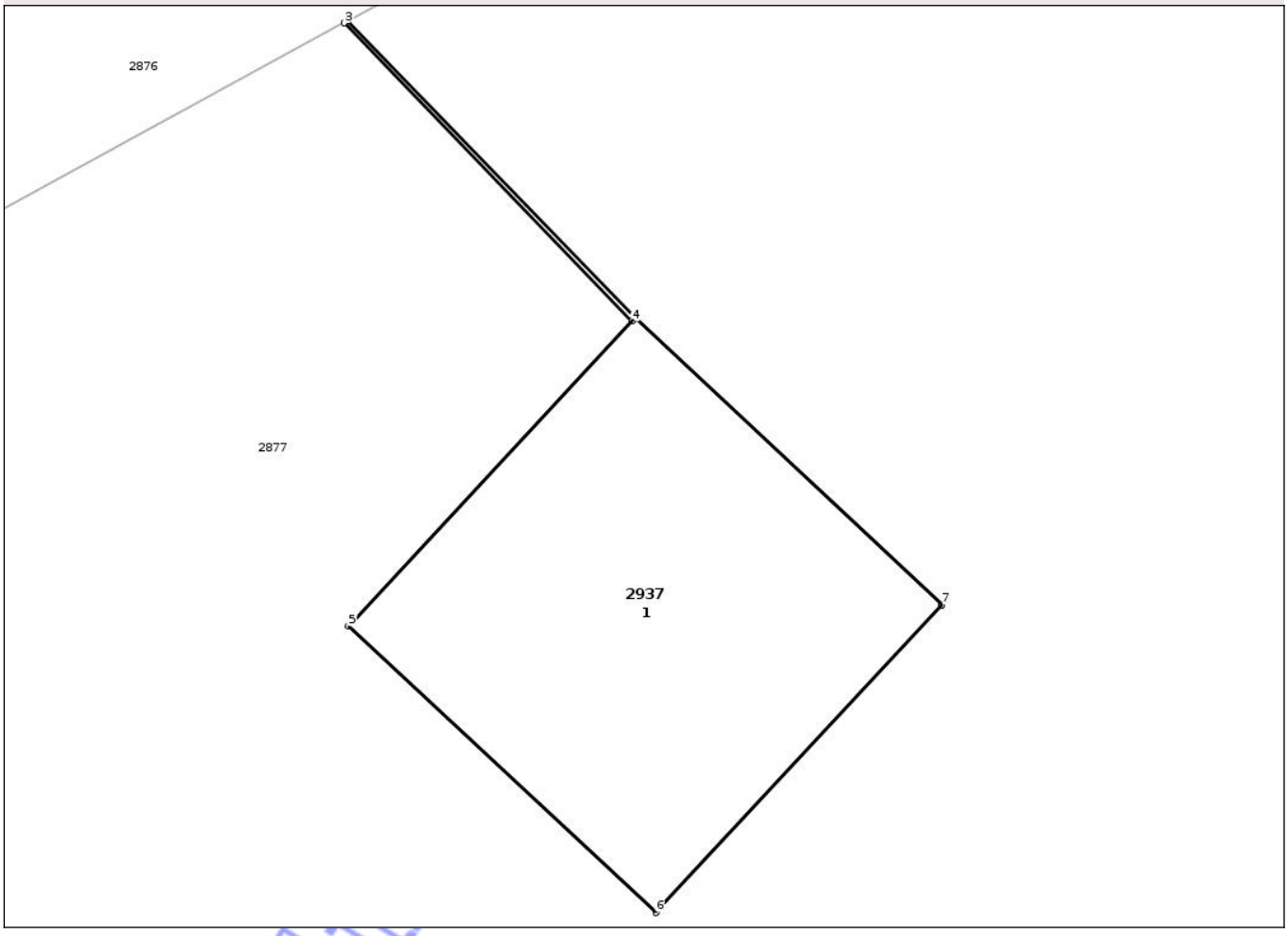

Date referitoare la teren

Crt	Categorie folosinţă	Intra vilan	Suprafaţa (mp)	Tarla	Parcelă	Nr. topo	Observaţii / Referinţe
1	curti constructii	NU	4	1	14	-	

Date referitoare la construcţii

Crt	Număr	Destinaţie construcţie	Supraf. (mp)	Situaţie juridică	Observaţii / Referinţe
A1.1		constructii industriale si edilitare	4	Cu acte	Nr. niveluri:1; S. construita la sol:4 mp; S. construita desfasurata:4 mp; STÂLP BETON REȚEA ELECTRICĂ

Lungime Segmente
1) Valorile lungimilor segmentelor sunt obţinute din proiecţie în plan.

Punct început	X / Y	Punct sfârşit	X / Y	Lungime segment (** (m)
1	500.797,039 293.789,597	2	500.795,673 293.791,012	1.967
2	500.795,673 293.791,012	3	500.795,655 293.791,002	0.021
3	500.795,655 293.791,002	4	500.797,025 293.789,583	1.972

Document care conţine date cu caracter personal, protejat de prevederile Regulamentului (UE) nr. 679/2016 şi Legii 190/2018

Punct început	X / Y	Punct sfârşit	X / Y	Lungime segment (** (m)
4	500.797,025 293.789,583	5	500.795,676 293.788,133	1.98
5	500.795,676 293.788,133	6	500.797,14 293.786,771	2.0
6	500.797,14 293.786,771	7	500.798,503 293.788,235	2.0
7	500.798,503 293.788,235	1	500.797,039 293.789,597	2.0

**** Lungimile segmentelor sunt determinate în planul de proiecţie Stereo 70 şi sunt rotunjite la 1 milimetru.**
***** Distanţa dintre puncte este formată din segmente cumulate ce sunt mai mici decât valoarea 1 milimetru.**

Neutilizabil in circuitul civil

DATE DESPRE IMOBILUL NR. 2938

Oficiul de Cadastru şi Publicitate Imobiliară TELEORMAN
Biroul de Cadastru şi Publicitate Imobiliară Alexandria

A. Partea I. Descrierea imobilului

TEREN Extravilan

Adresa: Jud. Teleorman

Nr. Crt	Nr cadastral Nr. topografic	Suprafaţa* (mp)	Observaţii / Referinţe
A1		4	Sector cadastral:6 Teren neimprejmuit;

Construcţii

Crt	Nr cadastral Nr. topografic	Adresa	Observaţii / Referinţe
A1.1		Jud. Teleorman	Nr. niveluri:1; S. construita la sol:4 mp; S. construita desfasurata:4 mp; STÂLP BETON REȚEA ELECTRICĂ

B. Partea II. Proprietari şi acte

Inscrieri privitoare la dreptul de proprietate şi alte drepturi reale		Referinţe
/		
Act Administrativ nr. 2633, din 24/04/2024 emis de PRIMĂRIA COMUNEI DRĂGĂNEȘTI DE VEDE;		
B1	Inscrierea posesiei, drept de PROPRIETATE, dobandit prin Lege, cota actuala 1/1	A1, A1.1
	1) **NEIDENTIFICAT NEIDENTIFICAT**	
Act Normativ nr. 7, din 13/03/1996 emis de PARLAMENTUL ROMÂNIEI (art. 13 alin. 15);		
B2	Se notează mențiunea proprietar neidentificat	A1, A1.1

C. Partea III. SARCINI .

Inscrieri privind dezmembramintele dreptului de proprietate, drepturi reale de garanţie şi sarcini	Referinţe
NU SUNT	

Neutilizabil în circuitul civil

Anexa Nr. 1 La Partea I

Teren

Nr cadastral	Suprafaţa (mp)*	Observaţii / Referinţe
	4	

* Suprafaţa este determinată in planul de proiecţie Stereo 70.

DETALII LINIARE IMOBIL

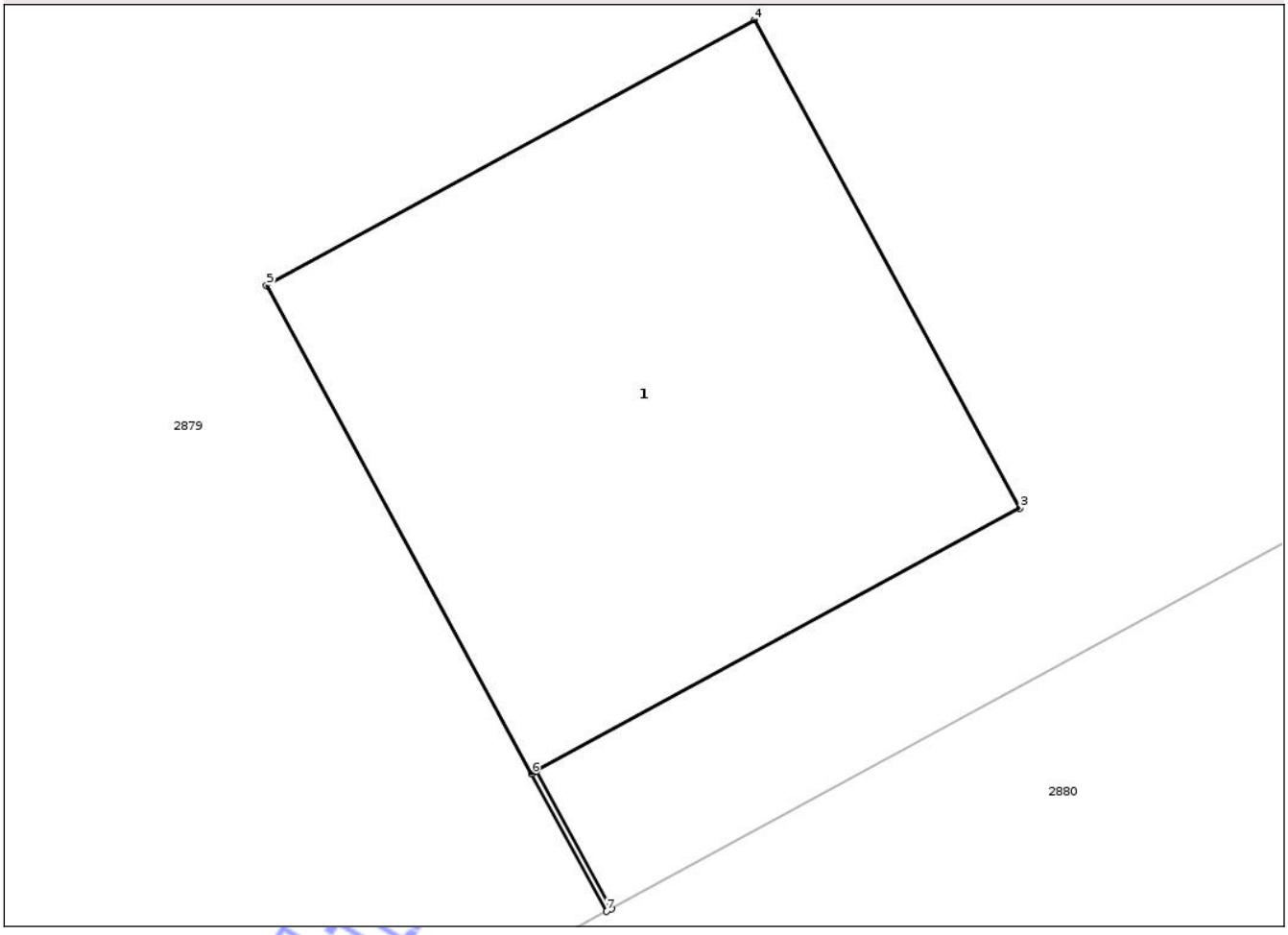

Date referitoare la teren

Crt	Categorie folosinţă	Intra vilan	Suprafaţa (mp)	Tarla	Parcelă	Nr. topo	Observaţii / Referinţe
1	curti constructii	NU	4	1	12	-	

Date referitoare la construcţii

Crt	Număr	Destinaţie construcţie	Supraf. (mp)	Situaţie juridică	Observaţii / Referinţe
A1.1		constructii industriale si edilitare	4	Cu acte	Nr. niveluri:1; S. construita la sol:4 mp; S. construita desfasurata:4 mp; STÂLP BETON REȚEA ELECTRICĂ

Lungime Segmente

1) Valorile lungimilor segmentelor sunt obţinute din proiecţie în plan.

Punct început	X / Y	Punct sfârşit	X / Y	Lungime segment (** (m)
1	500.824,033 293.763,955	2	500.823,764 293.764,451	0.564
2	500.823,764 293.764,451	3	500.825,503 293.765,397	1.98
3	500.825,503 293.765,397	4	500.824,548 293.767,153	1.999

Document care conţine date cu caracter personal, protejat de prevederile Regulamentului (UE) nr. 679/2016 şi Legii 190/2018

Punct început	X / Y	Punct sfârşit	X / Y	Lungime segment (** (m)
4	500.824,548 293.767,153	5	500.822,791 293.766,198	2.0
5	500.822,791 293.766,198	6	500.823,746 293.764,441	2.0
6	500.823,746 293.764,441	7	500.824,016 293.763,946	0.564
7	500.824,016 293.763,946	1	500.824,033 293.763,955	0.019

** Lungimile segmentelor sunt determinate în planul de proiecţie Stereo 70 şi sunt rotunjite la 1 milimetru.
*** Distanţa dintre puncte este formată din segmente cumulate ce sunt mai mici decât valoarea 1 milimetru.

Neutilizabil in circuitul civil

DATE DESPRE IMOBILUL NR. 2939

Oficiul de Cadastru şi Publicitate Imobiliară TELEORMAN
Biroul de Cadastru şi Publicitate Imobiliară Alexandria

A. Partea I. Descrierea imobilului

TEREN Extravilan

Adresa: Jud. Teleorman

Nr. Crt	Nr cadastral Nr. topografic	Suprafaţa* (mp)	Observaţii / Referinţe
A1		8	Sector cadastral:6 Teren neimprejmuit;

Construcţii

Crt	Nr cadastral Nr. topografic	Adresa	Observaţii / Referinţe
A1.1		Jud. Teleorman	Nr. niveluri:1; S. construita la sol:8 mp; S. construita desfasurata:8 mp; STÂLP BETON REȚEA ELECTRICĂ

B. Partea II. Proprietari şi acte

Inscrieri privitoare la dreptul de proprietate şi alte drepturi reale		Referinţe
/		
Act Administrativ nr. 2633, din 24/04/2024 emis de PRIMĂRIA COMUNEI DRĂGĂNEȘTI DE VEDE;		
B1	Inscrierea posesiei, drept de PROPRIETATE, dobandit prin Lege, cota actuala 1/1	A1, A1.1
	1) **NEIDENTIFICAT NEIDENTIFICAT**	
Act Normativ nr. 7, din 13/03/1996 emis de PARLAMENTUL ROMÂNIEI (art. 13 alin. 15);		
B2	Se notează mențiunea proprietar neidentificat	A1, A1.1

C. Partea III. SARCINI .

Inscrieri privind dezmembramintele dreptului de proprietate, drepturi reale de garanţie şi sarcini	Referinţe
NU SUNT	

Neutilizabil în circuitul civil

Anexa Nr. 1 La Partea I

Teren

Nr cadastral	Suprafaţa (mp)*	Observaţii / Referinţe
	8	

* Suprafaţa este determinată in planul de proiecţie Stereo 70.

DETALII LINIARE IMOBIL

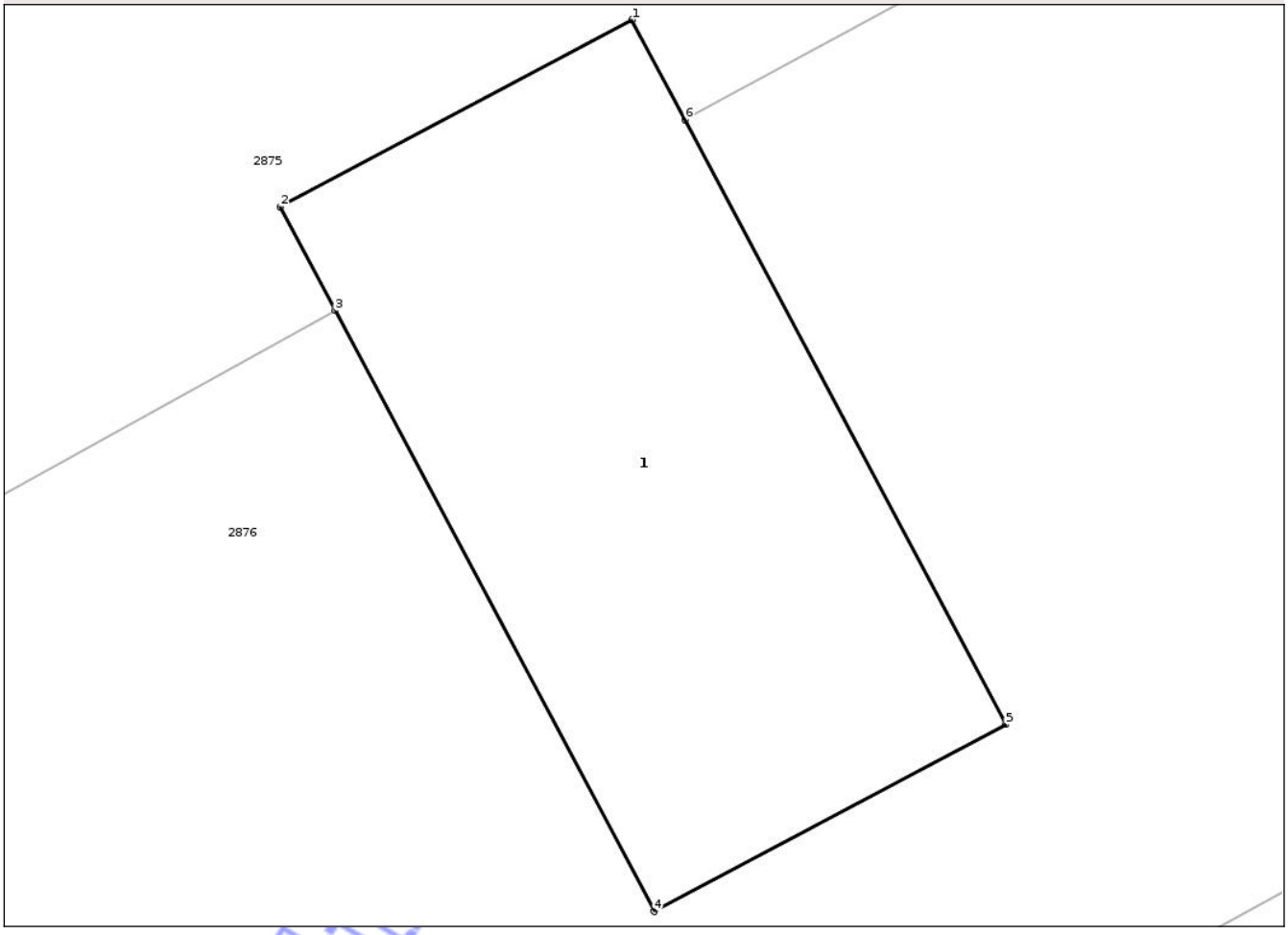

Date referitoare la teren

Crt	Categorie folosinţă	Intra vilan	Suprafaţa (mp)	Tarla	Parcelă	Nr. topo	Observaţii / Referinţe
1	curti constructii	NU	8	1	15	-	

Date referitoare la construcţii

Crt	Număr	Destinaţie construcţie	Supraf. (mp)	Situaţie juridică	Observaţii / Referinţe
A1.1		constructii industriale si edilitare	8	Cu acte	Nr. niveluri:1; S. construita la sol:8 mp; S. construita desfasurata:8 mp; STÂLP BETON REȚEA ELECTRICĂ

Lungime Segmente
1) Valorile lungimilor segmentelor sunt obţinute din proiecţie în plan.

Punct început	X / Y	Punct sfârşit	X / Y	Lungime segment (** (m)
1	501.013,113 293.915,542	2	501.011,347 293.914,604	2.0
2	501.011,347 293.914,604	3	501.011,622 293.914,084	0.588
3	501.011,622 293.914,084	4	501.013,223 293.911,071	3.412

Document care conţine date cu caracter personal, protejat de prevederile Regulamentului (UE) nr. 679/2016 şi Legii 190/2018

Punct început	X / Y	Punct sfârşit	X / Y	Lungime segment (** (m)
4	501.013,223 293.911,071	5	501.014,989 293.912,009	2.0
5	501.014,989 293.912,009	6	501.013,379 293.915,041	3.433
6	501.013,379 293.915,041	1	501.013,113 293.915,542	0.567

**** Lungimile segmentelor sunt determinate în planul de proiecţie Stereo 70 şi sunt rotunjite la 1 milimetru.**
***** Distanţa dintre puncte este formată din segmente cumulate ce sunt mai mici decât valoarea 1 milimetru.**

Neutilizabil in circuitul civil

DATE DESPRE IMOBILUL NR. 2940

Oficiul de Cadastru şi Publicitate Imobiliară TELEORMAN
Biroul de Cadastru şi Publicitate Imobiliară Alexandria

A. Partea I. Descrierea imobilului

TEREN Extravilan

Adresa: Jud. Teleorman

Nr. Crt	Nr cadastral Nr. topografic	Suprafaţa* (mp)	Observaţii / Referinţe
A1		8	Sector cadastral:6 Teren neimprejmuit;

Construcţii

Crt	Nr cadastral Nr. topografic	Adresa	Observaţii / Referinţe
A1.1		Jud. Teleorman	Nr. niveluri:1; S. construita la sol:8 mp; S. construita desfasurata:8 mp; STÂLP BETON REȚEA ELECTRICĂ

B. Partea II. Proprietari şi acte

Inscrieri privitoare la dreptul de proprietate şi alte drepturi reale		Referinţe
/		
Act Administrativ nr. 2633, din 24/04/2024 emis de PRIMĂRIA COMUNEI DRĂGĂNEȘTI DE VEDE;		
B1	Inscrierea posesiei, drept de PROPRIETATE, dobandit prin Lege, cota actuala 1/1	A1, A1.1
	1) **NEIDENTIFICAT NEIDENTIFICAT**	
Act Normativ nr. 7, din 13/03/1996 emis de PARLAMENTUL ROMÂNIEI (art. 13 alin. 15);		
B2	Se notează mențiunea proprietar neidentificat	A1, A1.1

C. Partea III. SARCINI .

Inscrieri privind dezmembramintele dreptului de proprietate, drepturi reale de garanţie şi sarcini	Referinţe
NU SUNT	

Neutilizabil în circuitul civil

Anexa Nr. 1 La Partea I

Teren

Nr cadastral	Suprafaţa (mp)*	Observaţii / Referinţe
	8	

* Suprafaţa este determinată in planul de proiecţie Stereo 70.

DETALII LINIARE IMOBIL

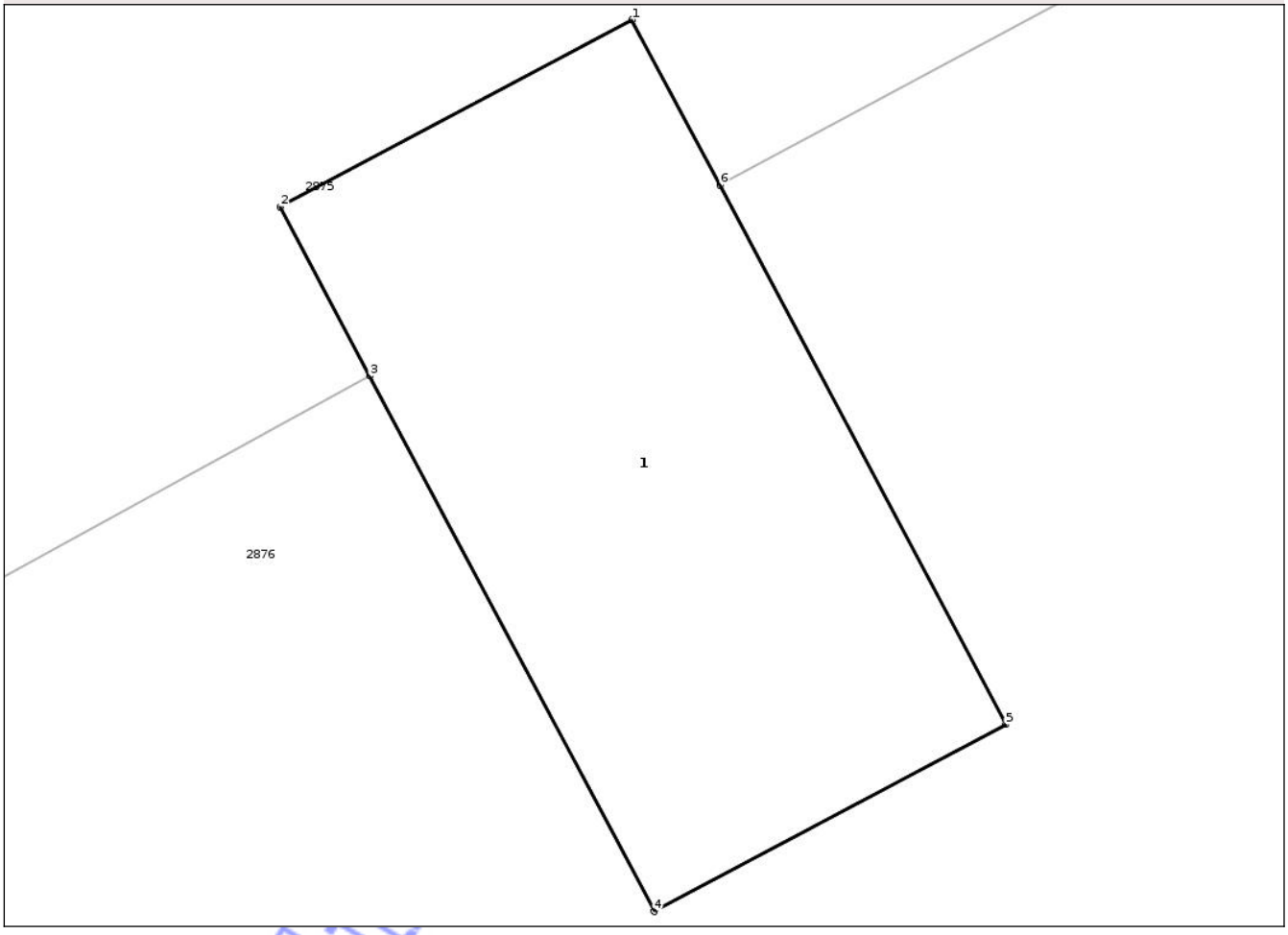

Date referitoare la teren

Crt	Categorie folosinţă	Intra vilan	Suprafaţa (mp)	Tarla	Parcelă	Nr. topo	Observaţii / Referinţe
1	curti constructii	NU	8	1	15	-	

Date referitoare la construcţii

Crt	Număr	Destinaţie construcţie	Supraf. (mp)	Situaţie juridică	Observaţii / Referinţe
A1.1		constructii industriale si edilitare	8	Cu acte	Nr. niveluri:1; S. construita la sol:8 mp; S. construita desfasurata:8 mp; STÂLP BETON REȚEA ELECTRICĂ

Lungime Segmente
1) Valorile lungimilor segmentelor sunt obţinute din proiecţie în plan.

Punct început	X / Y	Punct sfârşit	X / Y	Lungime segment (** (m)
1	500.903,79 293.856,447	2	500.902,024 293.855,509	2.0
2	500.902,024 293.855,509	3	500.902,474 293.854,662	0.959
3	500.902,474 293.854,662	4	500.903,9 293.851,977	3.04

Document care conţine date cu caracter personal, protejat de prevederile Regulamentului (UE) nr. 679/2016 şi Legii 190/2018

Punct început	X / Y	Punct sfârşit	X / Y	Lungime segment (** (m)
4	500.903,9 293.851,977	5	500.905,666 293.852,915	2.0
5	500.905,666 293.852,915	6	500.904,231 293.855,618	3.06
6	500.904,231 293.855,618	1	500.903,79 293.856,447	0.939

**** Lungimile segmentelor sunt determinate în planul de proiecţie Stereo 70 şi sunt rotunjite la 1 milimetru.**
***** Distanţa dintre puncte este formată din segmente cumulate ce sunt mai mici decât valoarea 1 milimetru.**

Neutilizabil in circuitul civil

DATE DESPRE IMOBILUL NR. 2941

Oficiul de Cadastru şi Publicitate Imobiliară TELEORMAN
Biroul de Cadastru şi Publicitate Imobiliară Alexandria

A. Partea I. Descrierea imobilului

TEREN Extravilan

Adresa: Jud. Teleorman

Nr. Crt	Nr cadastral Nr. topografic	Suprafaţa* (mp)	Observaţii / Referinţe
A1		8	Sector cadastral:6 Teren neimprejmuit;

Construcţii

Crt	Nr cadastral Nr. topografic	Adresa	Observaţii / Referinţe
A1.1		Jud. Teleorman	Nr. niveluri:1; S. construita la sol:8 mp; S. construita desfasurata:8 mp; STÂLP BETON REȚEA ELECTRICĂ

B. Partea II. Proprietari şi acte

Inscrieri privitoare la dreptul de proprietate şi alte drepturi reale		Referinţe
/		
Act Administrativ nr. 2633, din 24/04/2024 emis de PRIMĂRIA COMUNEI DRĂGĂNEȘTI DE VEDE;		
B1	Inscrierea posesiei, drept de PROPRIETATE, dobandit prin Lege, cota actuala 1/1	A1, A1.1
	1) **NEIDENTIFICAT NEIDENTIFICAT**	
Act Normativ nr. 7, din 13/03/1996 emis de PARLAMENTUL ROMÂNIEI (art. 13 alin. 15);		
B2	Se notează mențiunea proprietar neidentificat	A1, A1.1

C. Partea III. SARCINI .

Inscrieri privind dezmembramintele dreptului de proprietate, drepturi reale de garanţie şi sarcini	Referinţe
NU SUNT	

Neutilizabil în circuitul civil

Anexa Nr. 1 La Partea I

Teren

Nr cadastral	Suprafaţa (mp)*	Observaţii / Referinţe
	8	

* Suprafaţa este determinată in planul de proiecţie Stereo 70.

DETALII LINIARE IMOBIL

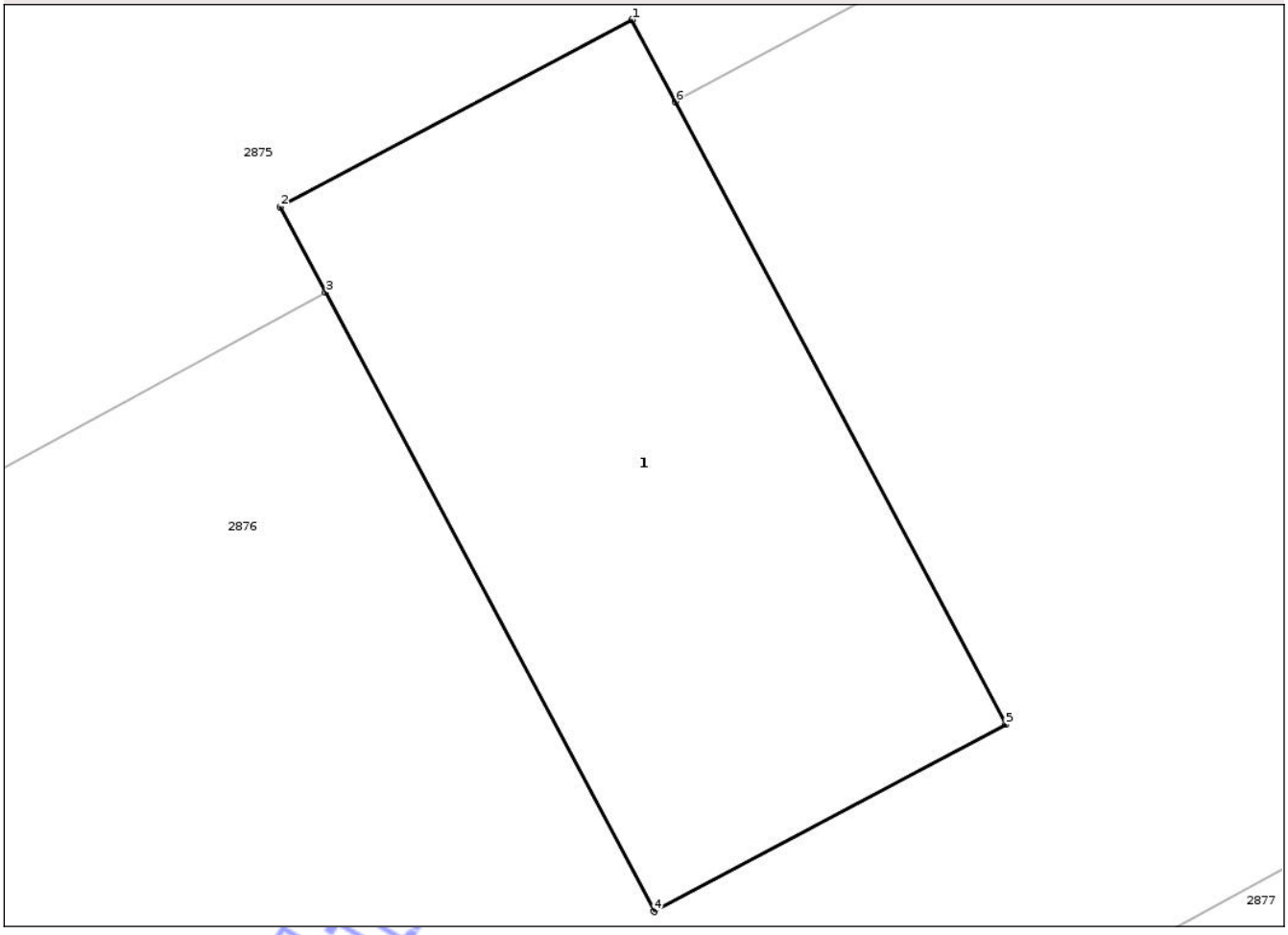

Date referitoare la teren

Crt	Categorie folosinţă	Intra vilan	Suprafaţa (mp)	Tarla	Parcelă	Nr. topo	Observaţii / Referinţe
1	curti constructii	NU	8	1	15	-	

Date referitoare la construcţii

Crt	Număr	Destinaţie construcţie	Supraf. (mp)	Situaţie juridică	Observaţii / Referinţe
A1.1		constructii industriale si edilitare	8	Cu acte	Nr. niveluri:1; S. construita la sol:8 mp; S. construita desfasurata:8 mp; STÂLP BETON REȚEA ELECTRICĂ

Lungime Segmente

1) Valorile lungimilor segmentelor sunt obţinute din proiecţie în plan.

Punct început	X / Y	Punct sfârşit	X / Y	Lungime segment (** (m)
1	500.795,652 293.797,035	2	500.793,886 293.796,097	2.0
2	500.793,886 293.796,097	3	500.794,114 293.795,668	0.486
3	500.794,114 293.795,668	4	500.795,762 293.792,564	3.514

Document care conţine date cu caracter personal, protejat de prevederile Regulamentului (UE) nr. 679/2016 şi Legii 190/2018

Punct început	X / Y	Punct sfârşit	X / Y	Lungime segment (** (m)
4	500.795,762 293.792,564	5	500.797,528 293.793,502	2.0
5	500.797,528 293.793,502	6	500.795,87 293.796,624	3.535
6	500.795,87 293.796,624	1	500.795,652 293.797,035	0.465

**** Lungimile segmentelor sunt determinate în planul de proiecţie Stereo 70 şi sunt rotunjite la 1 milimetru.**
***** Distanţa dintre puncte este formată din segmente cumulate ce sunt mai mici decât valoarea 1 milimetru.**

Neutilizabil in circuitul civil

DATE DESPRE IMOBILUL NR. 2942

Oficiul de Cadastru şi Publicitate Imobiliară TELEORMAN
Biroul de Cadastru şi Publicitate Imobiliară Alexandria

A. Partea I. Descrierea imobilului

TEREN Extravilan

Adresa: Jud. Teleorman

Nr. Crt	Nr cadastral Nr. topografic	Suprafaţa* (mp)	Observaţii / Referinţe
A1		8	Sector cadastral:6 Teren neimprejmuit;

Construcţii

Crt	Nr cadastral Nr. topografic	Adresa	Observaţii / Referinţe
A1.1		Jud. Teleorman	Nr. niveluri:1; S. construita la sol:8 mp; S. construita desfasurata:8 mp; STÂLP BETON REȚEA ELECTRICĂ

B. Partea II. Proprietari şi acte

Inscrieri privitoare la dreptul de proprietate şi alte drepturi reale		Referinţe
/		
Act Administrativ nr. 2633, din 24/04/2024 emis de PRIMĂRIA COMUNEI DRĂGĂNEȘTI DE VEDE;		
B1	Inscrierea posesiei, drept de PROPRIETATE, dobandit prin Lege, cota actuala 1/1	A1, A1.1
	1) **NEIDENTIFICAT NEIDENTIFICAT**	
Act Normativ nr. 7, din 13/03/1996 emis de PARLAMENTUL ROMÂNIEI (art. 13 alin. 15);		
B2	Se notează mențiunea proprietar neidentificat	A1, A1.1

C. Partea III. SARCINI .

Inscrieri privind dezmembramintele dreptului de proprietate, drepturi reale de garanţie şi sarcini	Referinţe
NU SUNT	

Neutilizabil în circuitul civil

Anexa Nr. 1 La Partea I

Teren

Nr cadastral	Suprafaţa (mp)*	Observaţii / Referinţe
	8	

* Suprafaţa este determinată in planul de proiecţie Stereo 70.

DETALII LINIARE IMOBIL

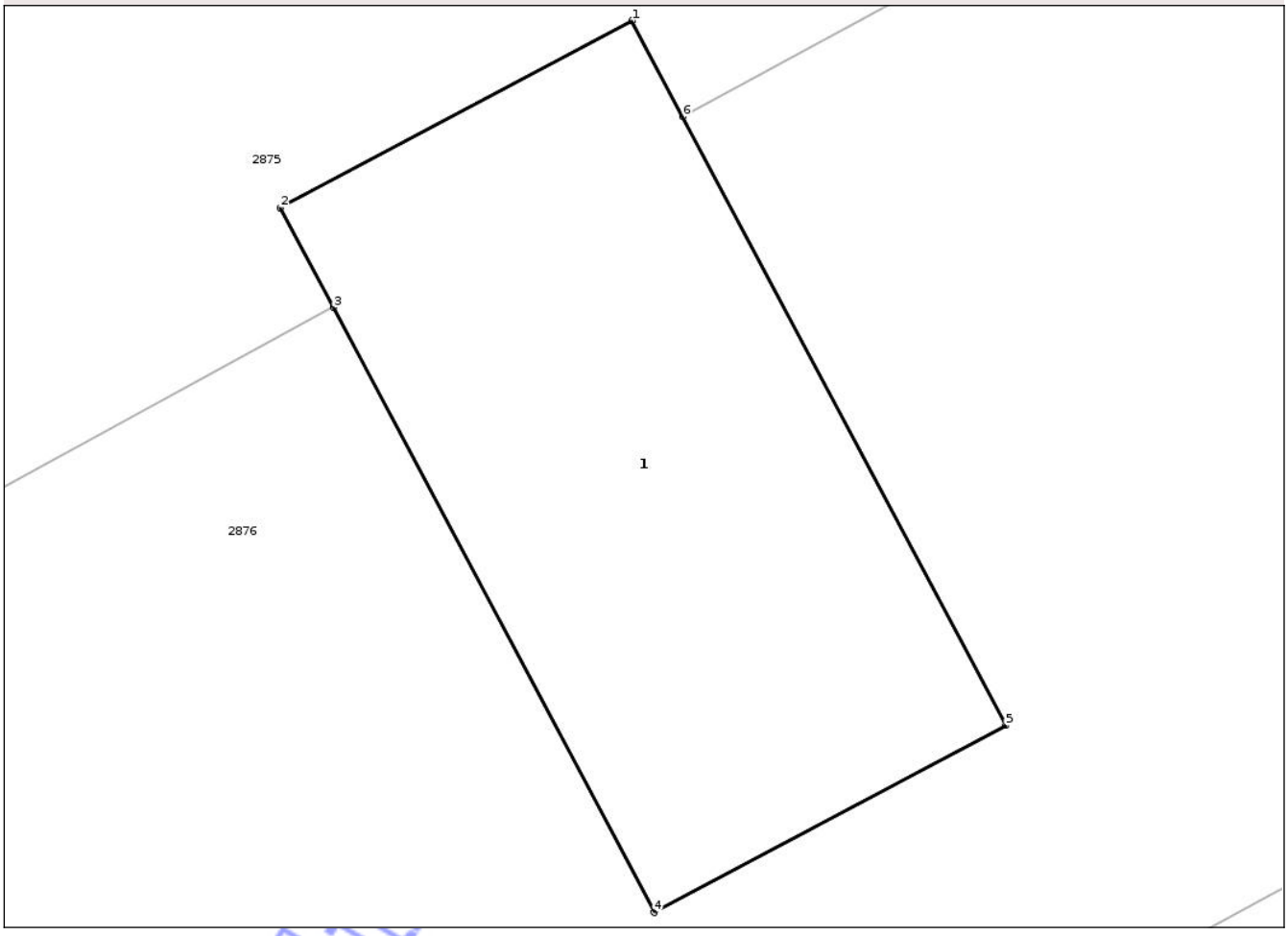

Date referitoare la teren

Crt	Categorie folosinţă	Intra vilan	Suprafaţa (mp)	Tarla	Parcelă	Nr. topo	Observaţii / Referinţe
1	curti constructii	NU	8	1	15	-	

Date referitoare la construcţii

Crt	Număr	Destinaţie construcţie	Supraf. (mp)	Situaţie juridică	Observaţii / Referinţe
A1.1		constructii industriale si edilitare	8	Cu acte	Nr. niveluri:1; S. construita la sol:8 mp; S. construita desfasurata:8 mp; STÂLP BETON REȚEA ELECTRICĂ

Lungime Segmente

1) Valorile lungimilor segmentelor sunt obţinute din proiecţie în plan.

Punct început	X / Y	Punct sfârşit	X / Y	Lungime segment (** (m)
1	500.684,022 293.736,351	2	500.682,256 293.735,413	2.0
2	500.682,256 293.735,413	3	500.682,521 293.734,914	0.565
3	500.682,521 293.734,914	4	500.684,132 293.731,88	3.435

Document care conţine date cu caracter personal, protejat de prevederile Regulamentului (UE) nr. 679/2016 şi Legii 190/2018

Punct început	X / Y	Punct sfârşit	X / Y	Lungime segment (** (m)
4	500.684,132 293.731,88	5	500.685,898 293.732,818	2.0
5	500.685,898 293.732,818	6	500.684,277 293.735,87	3.456
6	500.684,277 293.735,87	1	500.684,022 293.736,351	0.544

**** Lungimile segmentelor sunt determinate în planul de proiecţie Stereo 70 şi sunt rotunjite la 1 milimetru.**
***** Distanţa dintre puncte este formată din segmente cumulate ce sunt mai mici decât valoarea 1 milimetru.**

Neutilizabil in circuitul civil

DATE DESPRE IMOBILUL NR. 2943

Oficiul de Cadastru şi Publicitate Imobiliară TELEORMAN
Biroul de Cadastru şi Publicitate Imobiliară Alexandria

A. Partea I. Descrierea imobilului

TEREN Extravilan

Adresa: Jud. Teleorman

Nr. Crt	Nr cadastral Nr. topografic	Suprafaţa* (mp)	Observaţii / Referinţe
A1		8	Sector cadastral:6 Teren neimprejmuit;

Construcţii

Crt	Nr cadastral Nr. topografic	Adresa	Observaţii / Referinţe
A1.1		Jud. Teleorman	Nr. niveluri:1; S. construita la sol:8 mp; S. construita desfasurata:8 mp; STÂLP BETON REȚEA ELECTRICĂ

B. Partea II. Proprietari şi acte

Inscrieri privitoare la dreptul de proprietate şi alte drepturi reale		Referinţe
/		
Act Administrativ nr. 2633, din 24/04/2024 emis de PRIMĂRIA COMUNEI DRĂGĂNEȘTI DE VEDE;		
B1	Inscrierea posesiei, drept de PROPRIETATE, dobandit prin Lege, cota actuala 1/1	A1, A1.1
	1) **NEIDENTIFICAT NEIDENTIFICAT**	
Act Normativ nr. 7, din 13/03/1996 emis de PARLAMENTUL ROMÂNIEI (art. 13 alin. 15);		
B2	Se notează mențiunea proprietar neidentificat	A1, A1.1

C. Partea III. SARCINI .

Inscrieri privind dezmembramintele dreptului de proprietate, drepturi reale de garanţie şi sarcini	Referinţe
NU SUNT	

Neutilizabil în circuitul civil

Anexa Nr. 1 La Partea I

Teren

Nr cadastral	Suprafaţa (mp)*	Observaţii / Referinţe
	8	

* Suprafaţa este determinată in planul de proiecţie Stereo 70.

DETALII LINIARE IMOBIL

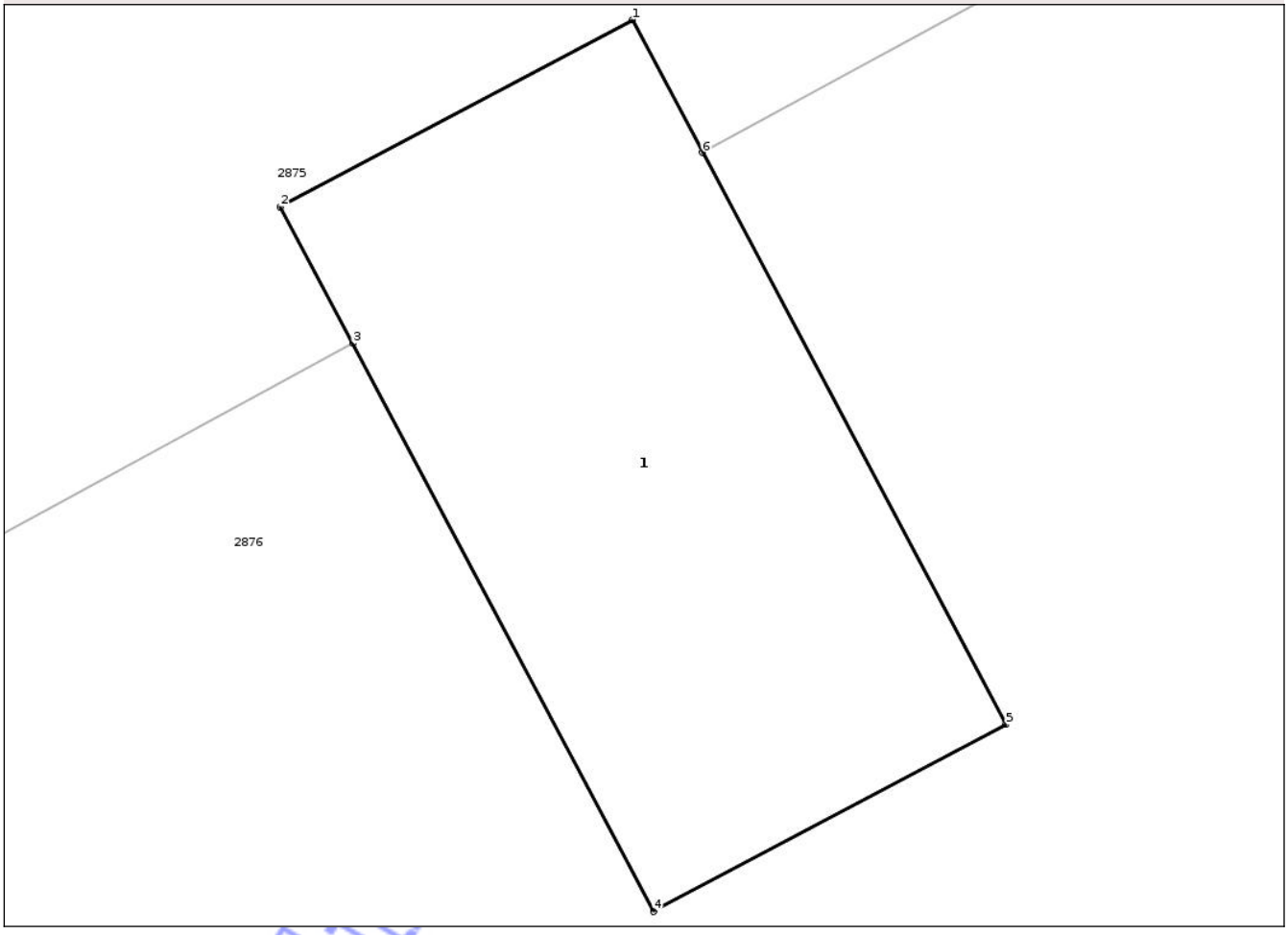

Date referitoare la teren

Crt	Categorie folosinţă	Intra vilan	Suprafaţa (mp)	Tarla	Parcelă	Nr. topo	Observaţii / Referinţe
1	curti constructii	NU	8	1	15	-	

Date referitoare la construcţii

Crt	Număr	Destinaţie construcţie	Supraf. (mp)	Situaţie juridică	Observaţii / Referinţe
A1.1		constructii industriale si edilitare	8	Cu acte	Nr. niveluri:1; S. construita la sol:8 mp; S. construita desfasurata:8 mp; STÂLP BETON REȚEA ELECTRICĂ

Lungime Segmente
1) Valorile lungimilor segmentelor sunt obţinute din proiecţie în plan.

Punct început	X / Y	Punct sfârşit	X / Y	Lungime segment (** (m)
1	500.572,948 293.676,118	2	500.571,181 293.675,18	2.001
2	500.571,181 293.675,18	3	500.571,544 293.674,496	0.774
3	500.571,544 293.674,496	4	500.573,057 293.671,647	3.226

Document care conţine date cu caracter personal, protejat de prevederile Regulamentului (UE) nr. 679/2016 şi Legii 190/2018

Punct început	X / Y	Punct sfârşit	X / Y	Lungime segment (** (m)
4	500.573,057 293.671,647	5	500.574,824 293.672,585	2.001
5	500.574,824 293.672,585	6	500.573,301 293.675,452	3.246
6	500.573,301 293.675,452	1	500.572,948 293.676,118	0.754

** Lungimile segmentelor sunt determinate în planul de proiecţie Stereo 70 şi sunt rotunjite la 1 milimetru.
*** Distanţa dintre puncte este formată din segmente cumulate ce sunt mai mici decât valoarea 1 milimetru.

Neutilizabil in circuitul civil

DATE DESPRE IMOBILUL NR. 2944

Oficiul de Cadastru şi Publicitate Imobiliară TELEORMAN
Biroul de Cadastru şi Publicitate Imobiliară Alexandria

A. Partea I. Descrierea imobilului

TEREN Extravilan

Adresa: Jud. Teleorman

Nr. Crt	Nr cadastral Nr. topografic	Suprafaţa* (mp)	Observaţii / Referinţe
A1		8	Sector cadastral:6 Teren neimprejmuit;

Construcţii

Crt	Nr cadastral Nr. topografic	Adresa	Observaţii / Referinţe
A1.1		Jud. Teleorman	Nr. niveluri:1; S. construita la sol:8 mp; S. construita desfasurata:8 mp; STÂLP BETON REȚEA ELECTRICĂ

B. Partea II. Proprietari şi acte

Inscrieri privitoare la dreptul de proprietate şi alte drepturi reale		Referinţe
/		
Act Administrativ nr. 2633, din 24/04/2024 emis de PRIMĂRIA COMUNEI DRĂGĂNEȘTI DE VEDE;		
B1	Inscrierea posesiei, drept de PROPRIETATE, dobandit prin Lege, cota actuala 1/1	A1, A1.1
	1) **NEIDENTIFICAT NEIDENTIFICAT**	
Act Normativ nr. 7, din 13/03/1996 emis de PARLAMENTUL ROMÂNIEI (art. 13 alin. 15);		
B2	Se notează mențiunea proprietar neidentificat	A1, A1.1

C. Partea III. SARCINI .

Inscrieri privind dezmembramintele dreptului de proprietate, drepturi reale de garanţie şi sarcini	Referinţe
NU SUNT	

Neutilizabil în circuitul civil

Anexa Nr. 1 La Partea I

Teren

Nr cadastral	Suprafaţa (mp)*	Observaţii / Referinţe
	8	

* Suprafaţa este determinată in planul de proiecţie Stereo 70.

DETALII LINIARE IMOBIL

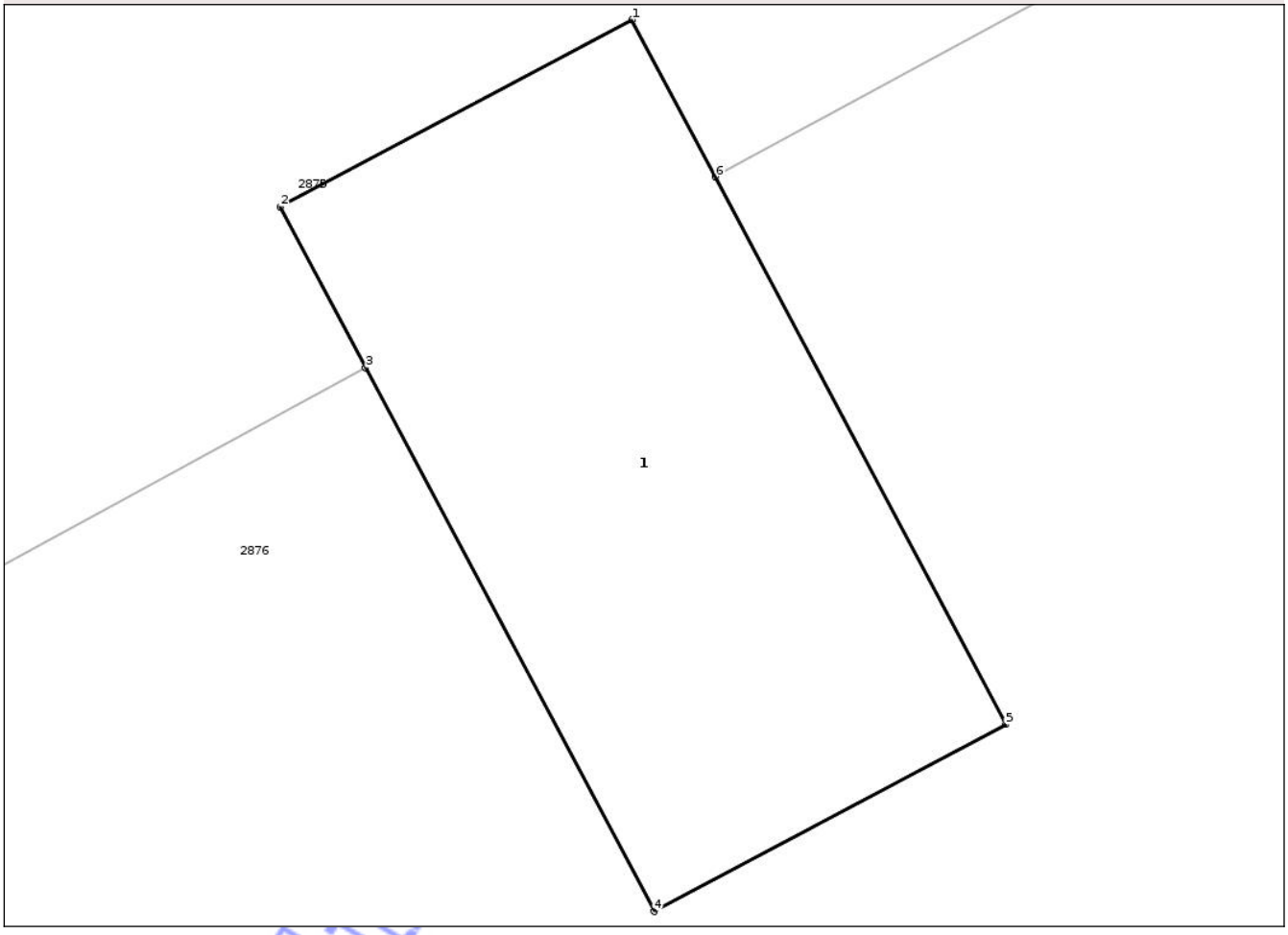

Date referitoare la teren

Crt	Categorie folosinţă	Intra vilan	Suprafaţa (mp)	Tarla	Parcelă	Nr. topo	Observaţii / Referinţe
1	curti constructii	NU	8	1	15	-	

Date referitoare la construcţii

Crt	Număr	Destinaţie construcţie	Supraf. (mp)	Situaţie juridică	Observaţii / Referinţe
A1.1		constructii industriale si edilitare	8	Cu acte	Nr. niveluri:1; S. construita la sol:8 mp; S. construita desfasurata:8 mp; STÂLP BETON REȚEA ELECTRICĂ

Lungime Segmente
1) Valorile lungimilor segmentelor sunt obţinute din proiecţie în plan.

Punct început	X / Y	Punct sfârşit	X / Y	Lungime segment (** (m)
1	500.455,827 293.612,513	2	500.454,061 293.611,575	2.0
2	500.454,061 293.611,575	3	500.454,489 293.610,768	0.913
3	500.454,489 293.610,768	4	500.455,937 293.608,042	3.087

Document care conţine date cu caracter personal, protejat de prevederile Regulamentului (UE) nr. 679/2016 şi Legii 190/2018

Punct început	X / Y	Punct sfârşit	X / Y	Lungime segment (** (m)
4	500.455,937 293.608,042	5	500.457,703 293.608,98	2.0
5	500.457,703 293.608,98	6	500.456,246 293.611,725	3.108
6	500.456,246 293.611,725	1	500.455,827 293.612,513	0.892

**** Lungimile segmentelor sunt determinate în planul de proiecţie Stereo 70 şi sunt rotunjite la 1 milimetru.**
***** Distanţa dintre puncte este formată din segmente cumulate ce sunt mai mici decât valoarea 1 milimetru.**

Neutilizabil in circuitul civil

DATE DESPRE IMOBILUL NR. 2945

Oficiul de Cadastru şi Publicitate Imobiliară TELEORMAN
Biroul de Cadastru şi Publicitate Imobiliară Alexandria

A. Partea I. Descrierea imobilului

TEREN Extravilan

Adresa: Jud. Teleorman

Nr. Crt	Nr cadastral Nr. topografic	Suprafaţa* (mp)	Observaţii / Referinţe
A1		8	Sector cadastral:6 Teren neimprejmuit;

Construcţii

Crt	Nr cadastral Nr. topografic	Adresa	Observaţii / Referinţe
A1.1		Jud. Teleorman	Nr. niveluri:1; S. construita la sol:8 mp; S. construita desfasurata:8 mp; STÂLP BETON REȚEA ELECTRICĂ

B. Partea II. Proprietari şi acte

Inscrieri privitoare la dreptul de proprietate şi alte drepturi reale		Referinţe
/		
Act Administrativ nr. 2633, din 24/04/2024 emis de PRIMĂRIA COMUNEI DRĂGĂNEȘTI DE VEDE;		
B1	Inscrierea posesiei, drept de PROPRIETATE, dobandit prin Lege, cota actuala 1/1	A1, A1.1
	1) **NEIDENTIFICAT NEIDENTIFICAT**	
Act Normativ nr. 7, din 13/03/1996 emis de PARLAMENTUL ROMÂNIEI (art. 13 alin. 15);		
B2	Se notează mențiunea proprietar neidentificat	A1, A1.1

C. Partea III. SARCINI .

Inscrieri privind dezmembramintele dreptului de proprietate, drepturi reale de garanţie şi sarcini	Referinţe
NU SUNT	

Neutilizabil în circuitul civil

Anexa Nr. 1 La Partea I

Teren

Nr cadastral	Suprafaţa (mp)*	Observaţii / Referinţe
	8	

* Suprafaţa este determinată in planul de proiecţie Stereo 70.

DETALII LINIARE IMOBIL

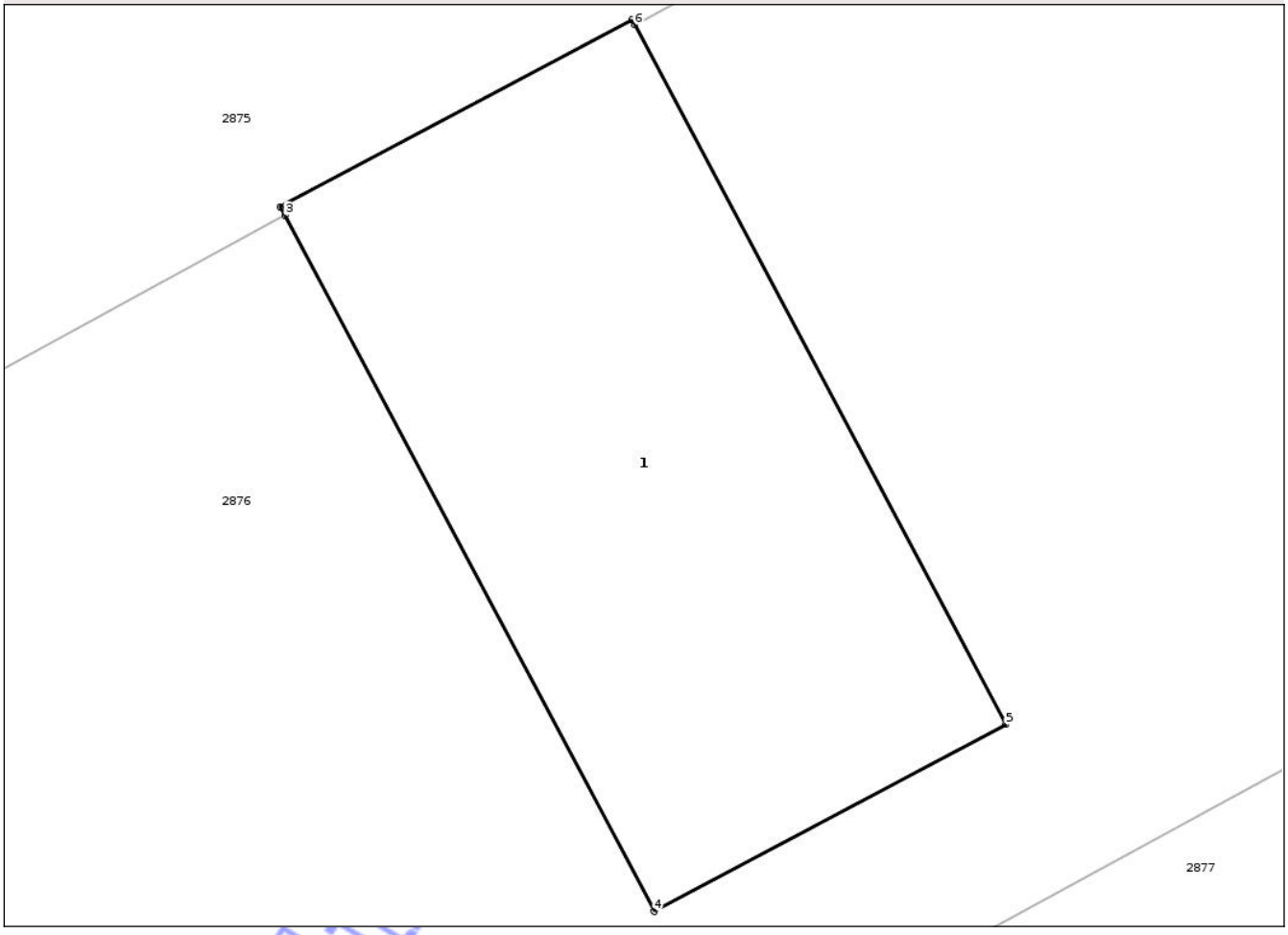

Date referitoare la teren

Crt	Categorie folosinţă	Intra vilan	Suprafaţa (mp)	Tarla	Parcelă	Nr. topo	Observaţii / Referinţe
1	curti constructii	NU	8	1	15	-	

Date referitoare la construcţii

Crt	Număr	Destinaţie construcţie	Supraf. (mp)	Situaţie juridică	Observaţii / Referinţe
A1.1		constructii industriale si edilitare	8	Cu acte	Nr. niveluri:1; S. construita la sol:8 mp; S. construita desfasurata:8 mp; STÂLP BETON REȚEA ELECTRICĂ

Lungime Segmente
1) Valorile lungimilor segmentelor sunt obţinute din proiecţie în plan.

Punct început	X / Y	Punct sfârşit	X / Y	Lungime segment (** (m)
1	500.349,18 293.553,468	2	500.347,414 293.552,53	2.0
2	500.347,414 293.552,53	3	500.347,437 293.552,487	0.049
3	500.347,437 293.552,487	4	500.349,29 293.548,997	3.951

Document care conţine date cu caracter personal, protejat de prevederile Regulamentului (UE) nr. 679/2016 şi Legii 190/2018

Punct început	X / Y	Punct sfârşit	X / Y	Lungime segment (** (m)
4	500.349,29 293.548,997	5	500.351,056 293.549,935	2.0
5	500.351,056 293.549,935	6	500.349,193 293.553,443	3.972
6	500.349,193 293.553,443	1	500.349,18 293.553,468	0.028

**** Lungimile segmentelor sunt determinate în planul de proiecţie Stereo 70 şi sunt rotunjite la 1 milimetru.**
***** Distanţa dintre puncte este formată din segmente cumulate ce sunt mai mici decât valoarea 1 milimetru.**

Neutilizabil in circuitul civil

DATE DESPRE IMOBILUL NR. 2946

Oficiul de Cadastru şi Publicitate Imobiliară TELEORMAN
Biroul de Cadastru şi Publicitate Imobiliară Alexandria

A. Partea I. Descrierea imobilului

TEREN Extravilan

Adresa: Jud. Teleorman

Nr. Crt	Nr cadastral Nr. topografic	Suprafaţa* (mp)	Observaţii / Referinţe
A1		8	Sector cadastral:6 Teren neimprejmuit;

Construcţii

Crt	Nr cadastral Nr. topografic	Adresa	Observaţii / Referinţe
A1.1		Jud. Teleorman	Nr. niveluri:1; S. construita la sol:8 mp; S. construita desfasurata:8 mp; STÂLP BETON REȚEA ELECTRICĂ

B. Partea II. Proprietari şi acte

Inscrieri privitoare la dreptul de proprietate şi alte drepturi reale		Referinţe
/		
Act Administrativ nr. 2633, din 24/04/2024 emis de PRIMĂRIA COMUNEI DRĂGĂNEȘTI DE VEDE;		
B1	Inscrierea posesiei, drept de PROPRIETATE, dobandit prin Lege, cota actuala 1/1	A1, A1.1
	1) **NEIDENTIFICAT NEIDENTIFICAT**	
Act Normativ nr. 7, din 13/03/1996 emis de PARLAMENTUL ROMÂNIEI (art. 13 alin. 15);		
B2	Se notează mențiunea proprietar neidentificat	A1, A1.1

C. Partea III. SARCINI .

Inscrieri privind dezmembramintele dreptului de proprietate, drepturi reale de garanţie şi sarcini	Referinţe
NU SUNT	

Neutilizabil în circuitul civil

Anexa Nr. 1 La Partea I

Teren

Nr cadastral	Suprafaţa (mp)*	Observaţii / Referinţe
	8	

* Suprafaţa este determinată in planul de proiecţie Stereo 70.

DETALII LINIARE IMOBIL

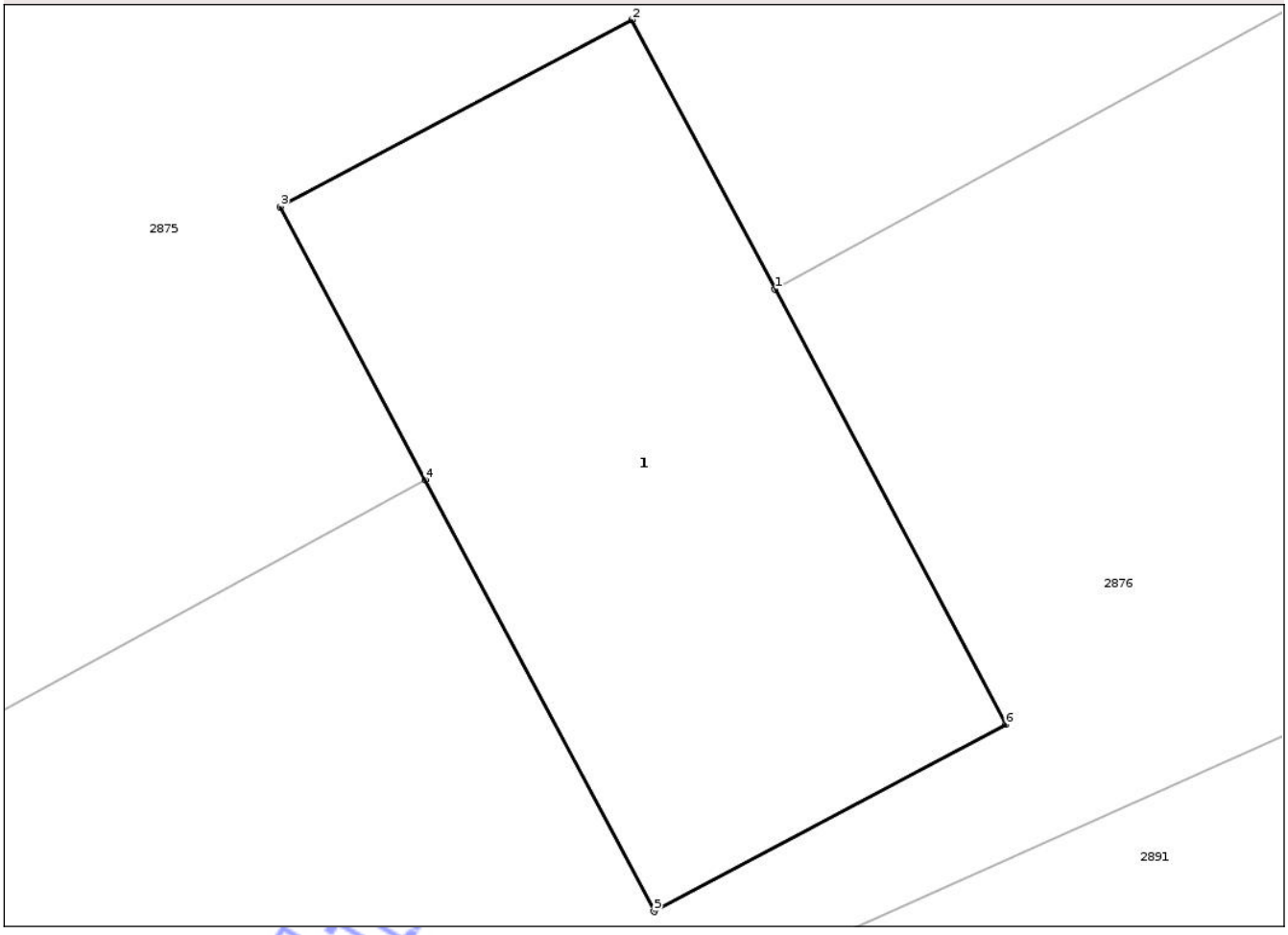

Date referitoare la teren

Crt	Categorie folosinţă	Intra vilan	Suprafaţa (mp)	Tarla	Parcelă	Nr. topo	Observaţii / Referinţe
1	curti constructii	NU	8	1	16	-	

Date referitoare la construcţii

Crt	Număr	Destinaţie construcţie	Supraf. (mp)	Situaţie juridică	Observaţii / Referinţe
A1.1		constructii industriale si edilitare	8	Cu acte	Nr. niveluri:1; S. construita la sol:8 mp; S. construita desfasurata:8 mp; STÂLP BETON REȚEA ELECTRICĂ

Lungime Segmente

1) Valorile lungimilor segmentelor sunt obţinute din proiecţie în plan.

Punct început	X / Y	Punct sfârşit	X / Y	Lungime segment (** (m)
1	500.233,85 293.490,648	2	500.233,133 293.491,998	1.529
2	500.233,133 293.491,998	3	500.231,367 293.491,06	2.0
3	500.231,367 293.491,06	4	500.232,094 293.489,691	1.55

Document care conţine date cu caracter personal, protejat de prevederile Regulamentului (UE) nr. 679/2016 şi Legii 190/2018

Punct început	X / Y	Punct sfârşit	X / Y	Lungime segment (** (m)
4	500.232,094 293.489,691	5	500.233,243 293.487,527	2.45
5	500.233,243 293.487,527	6	500.235,009 293.488,465	2.0
6	500.235,009 293.488,465	1	500.233,85 293.490,648	2.472

**** Lungimile segmentelor sunt determinate în planul de proiecţie Stereo 70 şi sunt rotunjite la 1 milimetru.**
***** Distanţa dintre puncte este formată din segmente cumulate ce sunt mai mici decât valoarea 1 milimetru.**

Neutilizabil in circuitul civil

DATE DESPRE IMOBILUL NR. 2947

Oficiul de Cadastru şi Publicitate Imobiliară TELEORMAN
Biroul de Cadastru şi Publicitate Imobiliară Alexandria

A. Partea I. Descrierea imobilului

TEREN Extravilan

Adresa: Jud. Teleorman

Nr. Crt	Nr cadastral Nr. topografic	Suprafaţa* (mp)	Observaţii / Referinţe
A1		4	Sector cadastral:6 Teren neimprejmuit;

Construcţii

Crt	Nr cadastral Nr. topografic	Adresa	Observaţii / Referinţe
A1.1		Jud. Teleorman	Nr. niveluri:1; S. construita la sol:4 mp; S. construita desfasurata:4 mp; STÂLP BETON REȚEA ELECTRICĂ

B. Partea II. Proprietari şi acte

Inscrieri privitoare la dreptul de proprietate şi alte drepturi reale		Referinţe
/		
Act Administrativ nr. 2633, din 24/04/2024 emis de PRIMĂRIA COMUNEI DRĂGĂNEȘTI DE VEDE;		
B1	Inscrierea posesiei, drept de PROPRIETATE, dobandit prin Lege, cota actuala 1/1	A1, A1.1
	1) **NEIDENTIFICAT NEIDENTIFICAT**	
Act Normativ nr. 7, din 13/03/1996 emis de PARLAMENTUL ROMÂNIEI (art. 13 alin. 15);		
B2	Se notează mențiunea proprietar neidentificat	A1, A1.1

C. Partea III. SARCINI .

Inscrieri privind dezmembramintele dreptului de proprietate, drepturi reale de garanţie şi sarcini	Referinţe
NU SUNT	

Neutilizabil în circuitul civil

Anexa Nr. 1 La Partea I

Teren

Nr cadastral	Suprafaţa (mp)*	Observaţii / Referinţe
	4	

* Suprafaţa este determinată in planul de proiecţie Stereo 70.

DETALII LINIARE IMOBIL

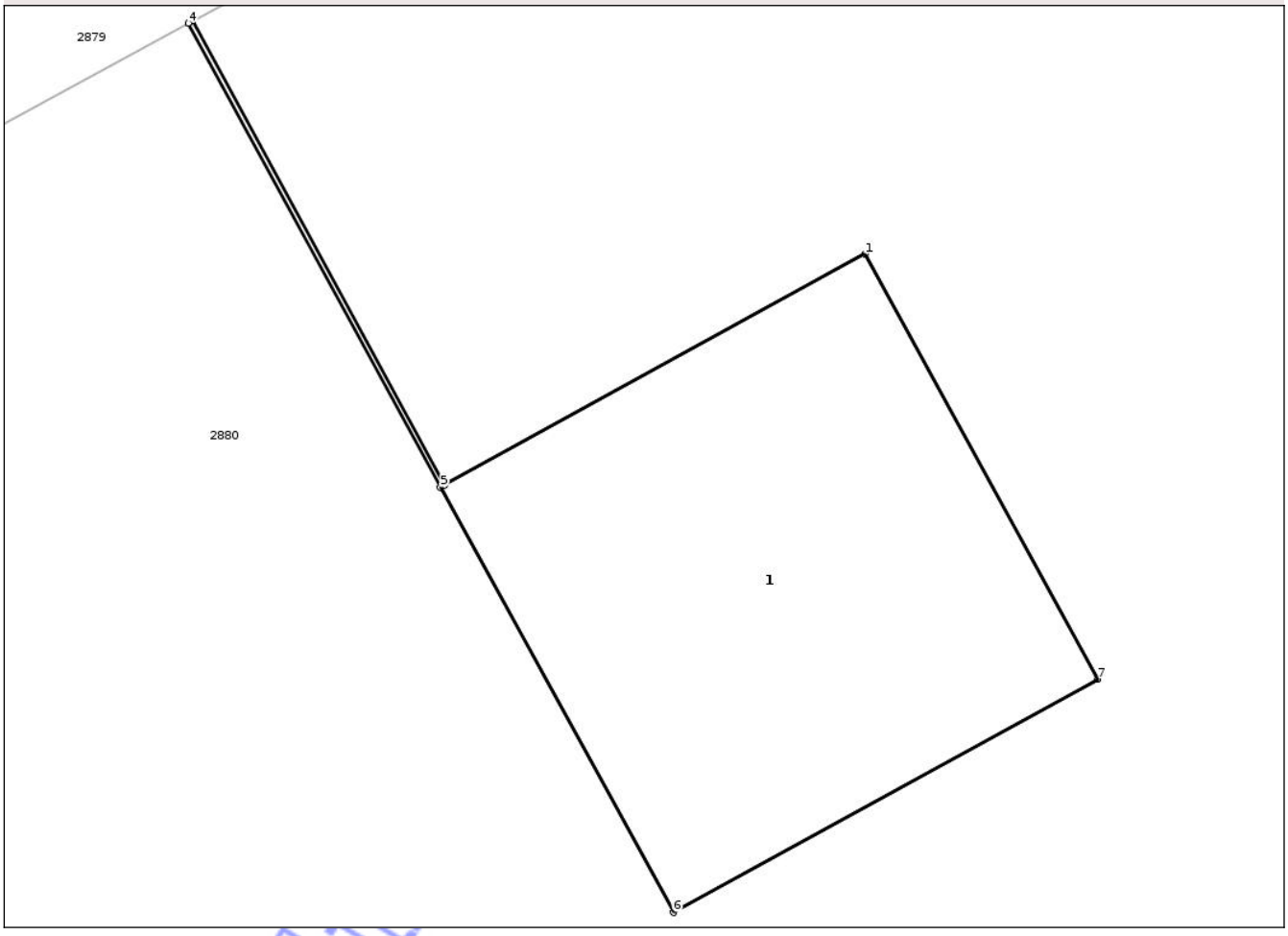

Date referitoare la teren

Crt	Categorie folosinţă	Intra vilan	Suprafaţa (mp)	Tarla	Parcelă	Nr. topo	Observaţii / Referinţe
1	curti constructii	NU	4	1	11	-	

Date referitoare la construcţii

Crt	Număr	Destinaţie construcţie	Supraf. (mp)	Situaţie juridică	Observaţii / Referinţe
A1.1		constructii industriale si edilitare	4	Cu acte	Nr. niveluri:1; S. construita la sol:4 mp; S. construita desfasurata:4 mp; STÂLP BETON REȚEA ELECTRICĂ

Lungime Segmente
1) Valorile lungimilor segmentelor sunt obţinute din proiecţie în plan.

Punct început	X / Y	Punct sfârşit	X / Y	Lungime segment (** (m)
1	500.337,775 293.497,004	2	500.336,039 293.496,052	1.98
2	500.336,039 293.496,052	3	500.334,998 293.497,966	2.179
3	500.334,998 293.497,966	4	500.334,981 293.497,956	0.02

Document care conţine date cu caracter personal, protejat de prevederile Regulamentului (UE) nr. 679/2016 şi Legii 190/2018

Punct început	X / Y	Punct sfârşit	X / Y	Lungime segment (** (m)
4	500.334,981 293.497,956	5	500.336,022 293.496,042	2.179
5	500.336,022 293.496,042	6	500.336,984 293.494,289	2.0
6	500.336,984 293.494,289	7	500.338,737 293.495,251	2.0
7	500.338,737 293.495,251	1	500.337,775 293.497,004	2.0

**** Lungimile segmentelor sunt determinate în planul de proiecţie Stereo 70 şi sunt rotunjite la 1 milimetru.**
***** Distanţa dintre puncte este formată din segmente cumulate ce sunt mai mici decât valoarea 1 milimetru.**

Neutilizabil in circuitul civil

DATE DESPRE IMOBILUL NR. 2948

Oficiul de Cadastru şi Publicitate Imobiliară TELEORMAN
Biroul de Cadastru şi Publicitate Imobiliară Alexandria

A. Partea I. Descrierea imobilului

TEREN Extravilan

Adresa: Jud. Teleorman

Nr. Crt	Nr cadastral Nr. topografic	Suprafaţa* (mp)	Observaţii / Referinţe
A1		4	Sector cadastral:6 Teren neimprejmuit;

Construcţii

Crt	Nr cadastral Nr. topografic	Adresa	Observaţii / Referinţe
A1.1		Jud. Teleorman	Nr. niveluri:1; S. construita la sol:4 mp; S. construita desfasurata:4 mp; STÂLP BETON REȚEA ELECTRICĂ

B. Partea II. Proprietari şi acte

Inscrieri privitoare la dreptul de proprietate şi alte drepturi reale		Referinţe
/		
Act Administrativ nr. 2633, din 24/04/2024 emis de PRIMĂRIA COMUNEI DRĂGĂNEȘTI DE VEDE;		
B1	Inscrierea posesiei, drept de PROPRIETATE, dobandit prin Lege, cota actuala 1/1	A1, A1.1
	1) **NEIDENTIFICAT NEIDENTIFICAT**	
Act Normativ nr. 7, din 13/03/1996 emis de PARLAMENTUL ROMÂNIEI (art. 13 alin. 15);		
B2	Se notează mențiunea proprietar neidentificat	A1, A1.1

C. Partea III. SARCINI .

Inscrieri privind dezmembramintele dreptului de proprietate, drepturi reale de garanţie şi sarcini	Referinţe
NU SUNT	

Neutilizabil în circuitul civil

Anexa Nr. 1 La Partea I

Teren

Nr cadastral	Suprafaţa (mp)*	Observaţii / Referinţe
	4	

* Suprafaţa este determinată in planul de proiecţie Stereo 70.

DETALII LINIARE IMOBIL

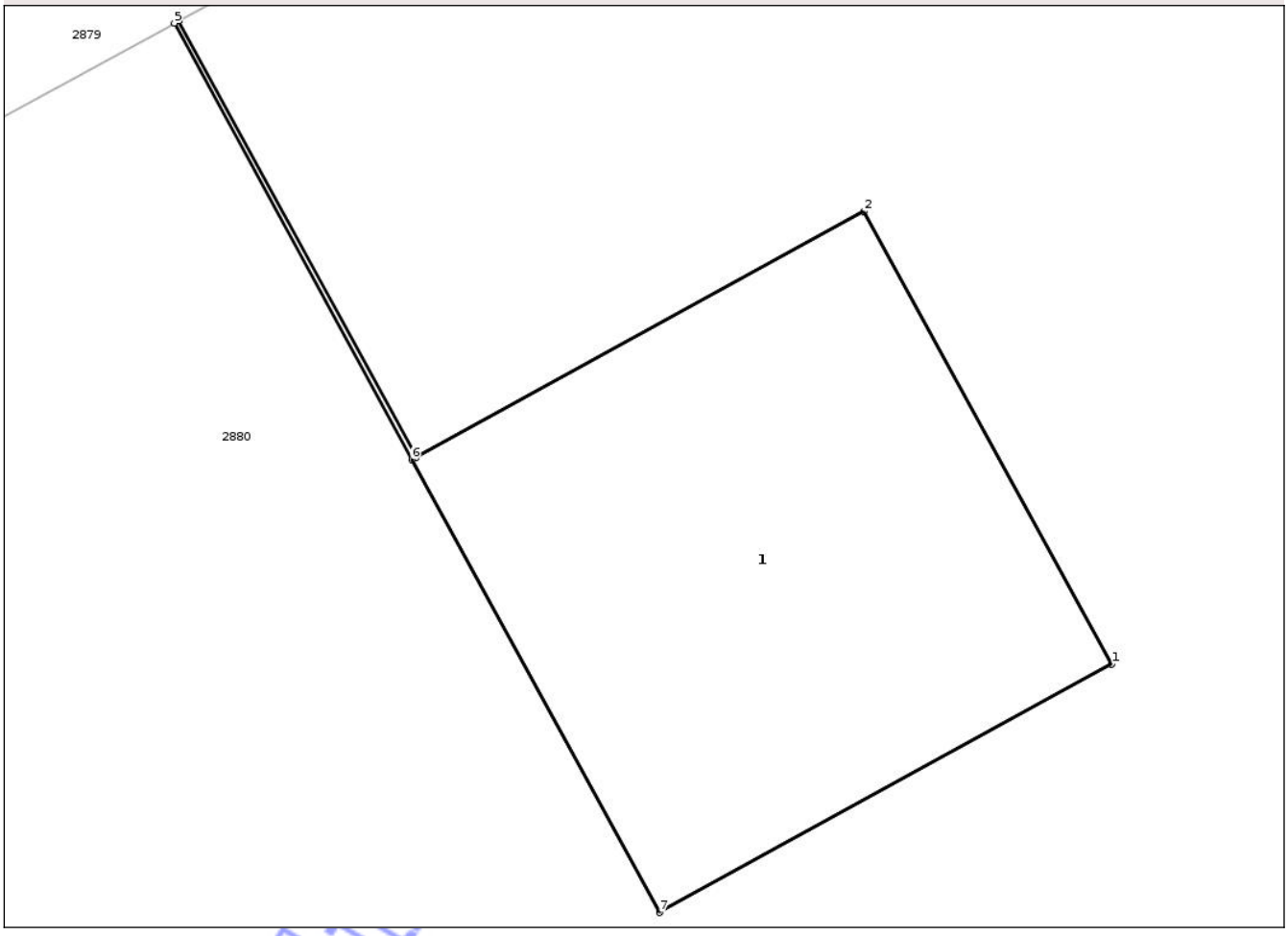

Date referitoare la teren

Crt	Categorie folosinţă	Intra vilan	Suprafaţa (mp)	Tarla	Parcelă	Nr. topo	Observaţii / Referinţe
1	curti constructii	NU	4	1	11	-	

Date referitoare la construcţii

Crt	Număr	Destinaţie construcţie	Supraf. (mp)	Situaţie juridică	Observaţii / Referinţe
A1.1		constructii industriale si edilitare	4	Cu acte	Nr. niveluri:1; S. construita la sol:4 mp; S. construita desfasurata:4 mp; STÂLP BETON REȚEA ELECTRICĂ

Lungime Segmente
1) Valorile lungimilor segmentelor sunt obţinute din proiecţie în plan.

Punct început	X / Y	Punct sfârşit	X / Y	Lungime segment (** (m)
1	500.400,26 293.529,002	2	500.399,298 293.530,756	2.0
2	500.399,298 293.530,756	3	500.397,562 293.529,803	1.98
3	500.397,562 293.529,803	4	500.396,642 293.531,494	1.925

Document care conţine date cu caracter personal, protejat de prevederile Regulamentului (UE) nr. 679/2016 şi Legii 190/2018

Punct început	X / Y	Punct sfârşit	X / Y	Lungime segment (** (m)
4	500.396,642 293.531,494	5	500.396,625 293.531,485	0.019
5	500.396,625 293.531,485	6	500.397,545 293.529,794	1.925
6	500.397,545 293.529,794	7	500.398,507 293.528,04	2.0
7	500.398,507 293.528,04	1	500.400,26 293.529,002	2.0

**** Lungimile segmentelor sunt determinate în planul de proiecţie Stereo 70 şi sunt rotunjite la 1 milimetru.**
***** Distanţa dintre puncte este formată din segmente cumulate ce sunt mai mici decât valoarea 1 milimetru.**

Neutilizabil in circuitul civil

DATE DESPRE IMOBILUL NR. 2949

Oficiul de Cadastru şi Publicitate Imobiliară TELEORMAN
Biroul de Cadastru şi Publicitate Imobiliară Alexandria

A. Partea I. Descrierea imobilului

TEREN Extravilan

Adresa: Jud. Teleorman

Nr. Crt	Nr cadastral Nr. topografic	Suprafaţa* (mp)	Observaţii / Referinţe
A1		4	Sector cadastral:6 Teren neimprejmuit;

Construcţii

Crt	Nr cadastral Nr. topografic	Adresa	Observaţii / Referinţe
A1.1		Jud. Teleorman	Nr. niveluri:1; S. construita la sol:4 mp; S. construita desfasurata:4 mp; STÂLP BETON REȚEA ELECTRICĂ

B. Partea II. Proprietari şi acte

Inscrieri privitoare la dreptul de proprietate şi alte drepturi reale		Referinţe
/		
Act Administrativ nr. 2633, din 24/04/2024 emis de PRIMĂRIA COMUNEI DRĂGĂNEȘTI DE VEDE;		
B1	Inscrierea posesiei, drept de PROPRIETATE, dobandit prin Lege, cota actuala 1/1	A1, A1.1
	1) **NEIDENTIFICAT NEIDENTIFICAT**	
Act Normativ nr. 7, din 13/03/1996 emis de PARLAMENTUL ROMÂNIEI (art. 13 alin. 15);		
B2	Se notează mențiunea proprietar neidentificat	A1, A1.1

C. Partea III. SARCINI .

Inscrieri privind dezmembramintele dreptului de proprietate, drepturi reale de garanţie şi sarcini	Referinţe
NU SUNT	

Neutilizabil în circuitul civil

Anexa Nr. 1 La Partea I

Teren

Nr cadastral	Suprafaţa (mp)*	Observaţii / Referinţe
	4	

* Suprafaţa este determinată in planul de proiecţie Stereo 70.

DETALII LINIARE IMOBIL

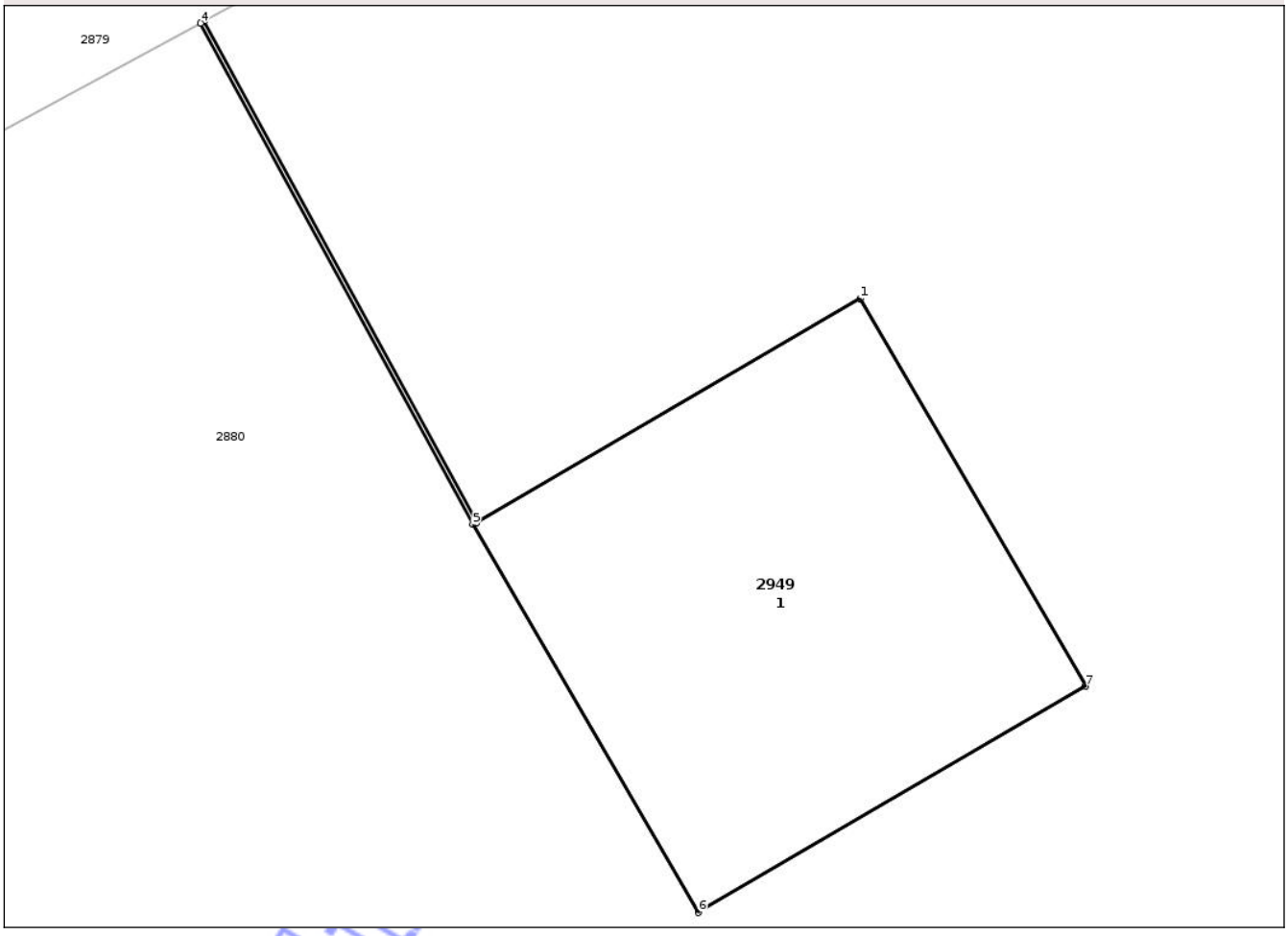

Date referitoare la teren

Crt	Categorie folosinţă	Intra vilan	Suprafaţa (mp)	Tarla	Parcelă	Nr. topo	Observaţii / Referinţe
1	curti constructii	NU	4	1	11	-	

Date referitoare la construcţii

Crt	Număr	Destinaţie construcţie	Supraf. (mp)	Situaţie juridică	Observaţii / Referinţe
A1.1		constructii industriale si edilitare	4	Cu acte	Nr. niveluri:1; S. construita la sol:4 mp; S. construita desfasurata:4 mp; STÂLP BETON REȚEA ELECTRICĂ

Lungime Segmente
1) Valorile lungimilor segmentelor sunt obţinute din proiecţie în plan.

Punct început	X / Y	Punct sfârşit	X / Y	Lungime segment (** (m)
1	500.462,945 293.564,727	2	500.461,234 293.563,729	1.981
2	500.461,234 293.563,729	3	500.460,018 293.565,965	2.545
3	500.460,018 293.565,965	4	500.460,001 293.565,955	0.02

Document care conţine date cu caracter personal, protejat de prevederile Regulamentului (UE) nr. 679/2016 şi Legii 190/2018

Punct început	X / Y	Punct sfârşit	X / Y	Lungime segment (** (m)
4	500.460,001 293.565,955	5	500.461,217 293.563,72	2.544
5	500.461,217 293.563,72	6	500.462,224 293.561,992	2.0
6	500.462,224 293.561,992	7	500.463,952 293.563,0	2.001
7	500.463,952 293.563,0	1	500.462,945 293.564,727	1.999

**** Lungimile segmentelor sunt determinate în planul de proiecţie Stereo 70 şi sunt rotunjite la 1 milimetru.**
***** Distanţa dintre puncte este formată din segmente cumulate ce sunt mai mici decât valoarea 1 milimetru.**

Neutilizabil in circuitul civil

DATE DESPRE IMOBILUL NR. 2950

Oficiul de Cadastru şi Publicitate Imobiliară TELEORMAN
Biroul de Cadastru şi Publicitate Imobiliară Alexandria

A. Partea I. Descrierea imobilului

TEREN Extravilan

Adresa: Jud. Teleorman

Nr. Crt	Nr cadastral Nr. topografic	Suprafaţa* (mp)	Observaţii / Referinţe
A1		4	Sector cadastral:6 Teren neimprejmuit;

Construcţii

Crt	Nr cadastral Nr. topografic	Adresa	Observaţii / Referinţe
A1.1		Jud. Teleorman	Nr. niveluri:1; S. construita la sol:4 mp; S. construita desfasurata:4 mp; STÂLP BETON REȚEA ELECTRICĂ

B. Partea II. Proprietari şi acte

Inscrieri privitoare la dreptul de proprietate şi alte drepturi reale		Referinţe
/		
Act Administrativ nr. 2633, din 24/04/2024 emis de PRIMĂRIA COMUNEI DRĂGĂNEȘTI DE VEDE;		
B1	Inscrierea posesiei, drept de PROPRIETATE, dobandit prin Lege, cota actuala 1/1	A1, A1.1
	1) **NEIDENTIFICAT NEIDENTIFICAT**	
Act Normativ nr. 7, din 13/03/1996 emis de PARLAMENTUL ROMÂNIEI (art. 13 alin. 15);		
B2	Se notează mențiunea proprietar neidentificat	A1, A1.1

C. Partea III. SARCINI .

Inscrieri privind dezmembramintele dreptului de proprietate, drepturi reale de garanţie şi sarcini	Referinţe
NU SUNT	

Neutilizabil în circuitul civil

Anexa Nr. 1 La Partea I

Teren

Nr cadastral	Suprafaţa (mp)*	Observaţii / Referinţe
	4	

* Suprafaţa este determinată in planul de proiecţie Stereo 70.

DETALII LINIARE IMOBIL

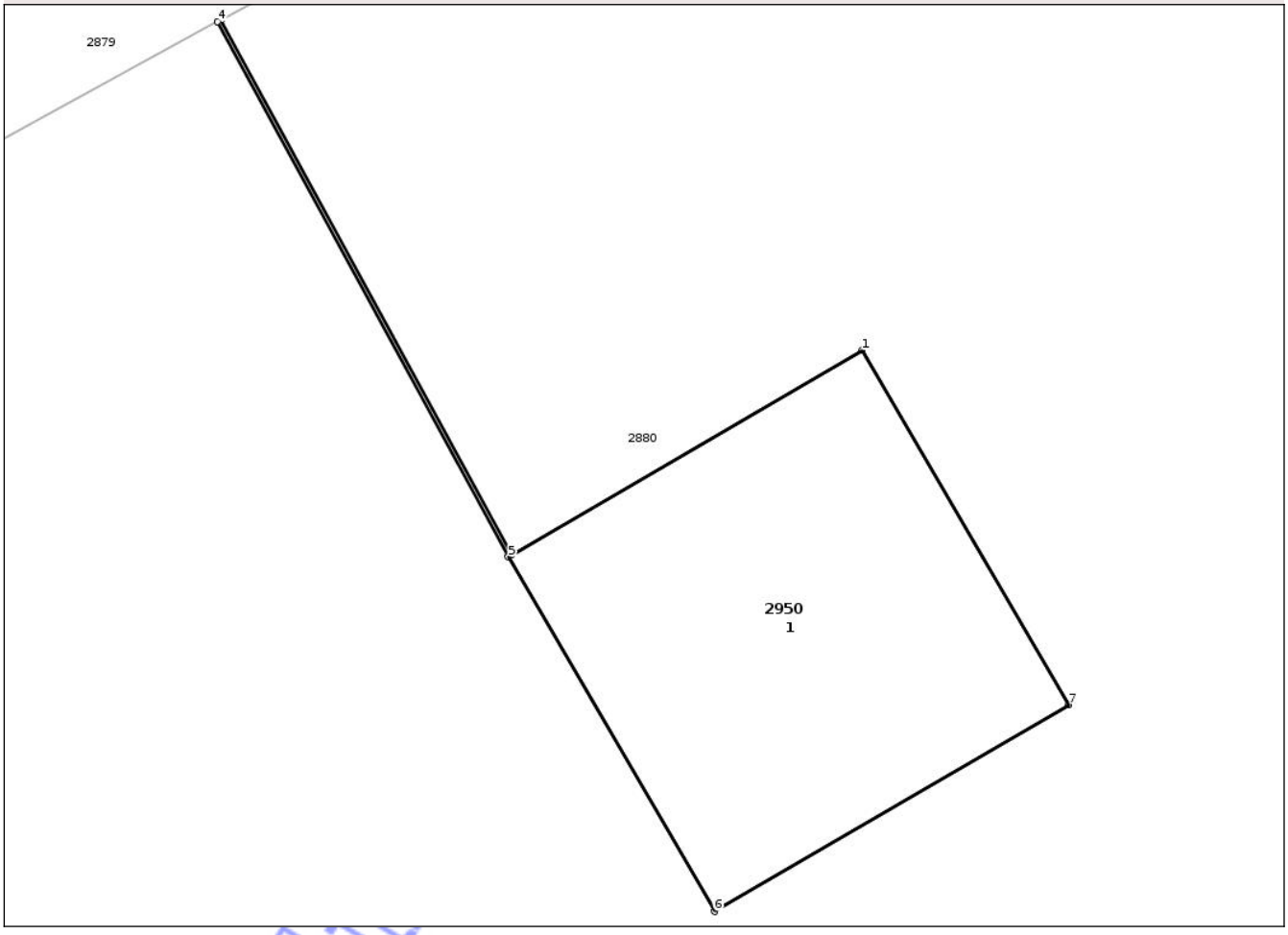

Date referitoare la teren

Crt	Categorie folosinţă	Intra vilan	Suprafaţa (mp)	Tarla	Parcelă	Nr. topo	Observaţii / Referinţe
1	curti constructii	NU	4	1	11	-	

Date referitoare la construcţii

Crt	Număr	Destinaţie construcţie	Supraf. (mp)	Situaţie juridică	Observaţii / Referinţe
A1.1		constructii industriale si edilitare	4	Cu acte	Nr. niveluri:1; S. construita la sol:4 mp; S. construita desfasurata:4 mp; STÂLP BETON REȚEA ELECTRICĂ

Lungime Segmente
1) Valorile lungimilor segmentelor sunt obţinute din proiecţie în plan.

Punct început	X / Y	Punct sfârşit	X / Y	Lungime segment (** (m)
1	500.524,134 293.597,525	2	500.522,424 293.596,527	1.98
2	500.522,424 293.596,527	3	500.521,005 293.599,136	2.97
3	500.521,005 293.599,136	4	500.520,987 293.599,126	0.021

Document care conţine date cu caracter personal, protejat de prevederile Regulamentului (UE) nr. 679/2016 şi Legii 190/2018

Punct început	X / Y	Punct sfârşit	X / Y	Lungime segment (** (m)
4	500.520,987 293.599,126	5	500.522,406 293.596,518	2.969
5	500.522,406 293.596,518	6	500.523,414 293.594,79	2.001
6	500.523,414 293.594,79	7	500.525,142 293.595,797	2.0
7	500.525,142 293.595,797	1	500.524,134 293.597,525	2.001

**** Lungimile segmentelor sunt determinate în planul de proiecţie Stereo 70 şi sunt rotunjite la 1 milimetru.**
***** Distanţa dintre puncte este formată din segmente cumulate ce sunt mai mici decât valoarea 1 milimetru.**

Neutilizabil in circuitul civil

DATE DESPRE IMOBILUL NR. 2951

Oficiul de Cadastru şi Publicitate Imobiliară TELEORMAN
Biroul de Cadastru şi Publicitate Imobiliară Alexandria

A. Partea I. Descrierea imobilului

TEREN Extravilan

Adresa: Jud. Teleorman

Nr. Crt	Nr cadastral Nr. topografic	Suprafaţa* (mp)	Observaţii / Referinţe
A1		4	Sector cadastral:6 Teren neimprejmuit;

Construcţii

Crt	Nr cadastral Nr. topografic	Adresa	Observaţii / Referinţe
A1.1		Jud. Teleorman	Nr. niveluri:1; S. construita la sol:4 mp; S. construita desfasurata:4 mp; STÂLP BETON REȚEA ELECTRICĂ

B. Partea II. Proprietari şi acte

Inscrieri privitoare la dreptul de proprietate şi alte drepturi reale		Referinţe
/		
Act Administrativ nr. 2633, din 24/04/2024 emis de PRIMĂRIA COMUNEI DRĂGĂNEȘTI DE VEDE;		
B1	Inscrierea posesiei, drept de PROPRIETATE, dobandit prin Lege, cota actuala 1/1	A1, A1.1
	1) **NEIDENTIFICAT NEIDENTIFICAT**	
Act Normativ nr. 7, din 13/03/1996 emis de PARLAMENTUL ROMÂNIEI (art. 13 alin. 15);		
B2	Se notează mențiunea proprietar neidentificat	A1, A1.1

C. Partea III. SARCINI .

Inscrieri privind dezmembramintele dreptului de proprietate, drepturi reale de garanţie şi sarcini	Referinţe
NU SUNT	

Neutilizabil în circuitul civil

Anexa Nr. 1 La Partea I

Teren

Nr cadastral	Suprafaţa (mp)*	Observaţii / Referinţe
	4	

* Suprafaţa este determinată in planul de proiecţie Stereo 70.

DETALII LINIARE IMOBIL

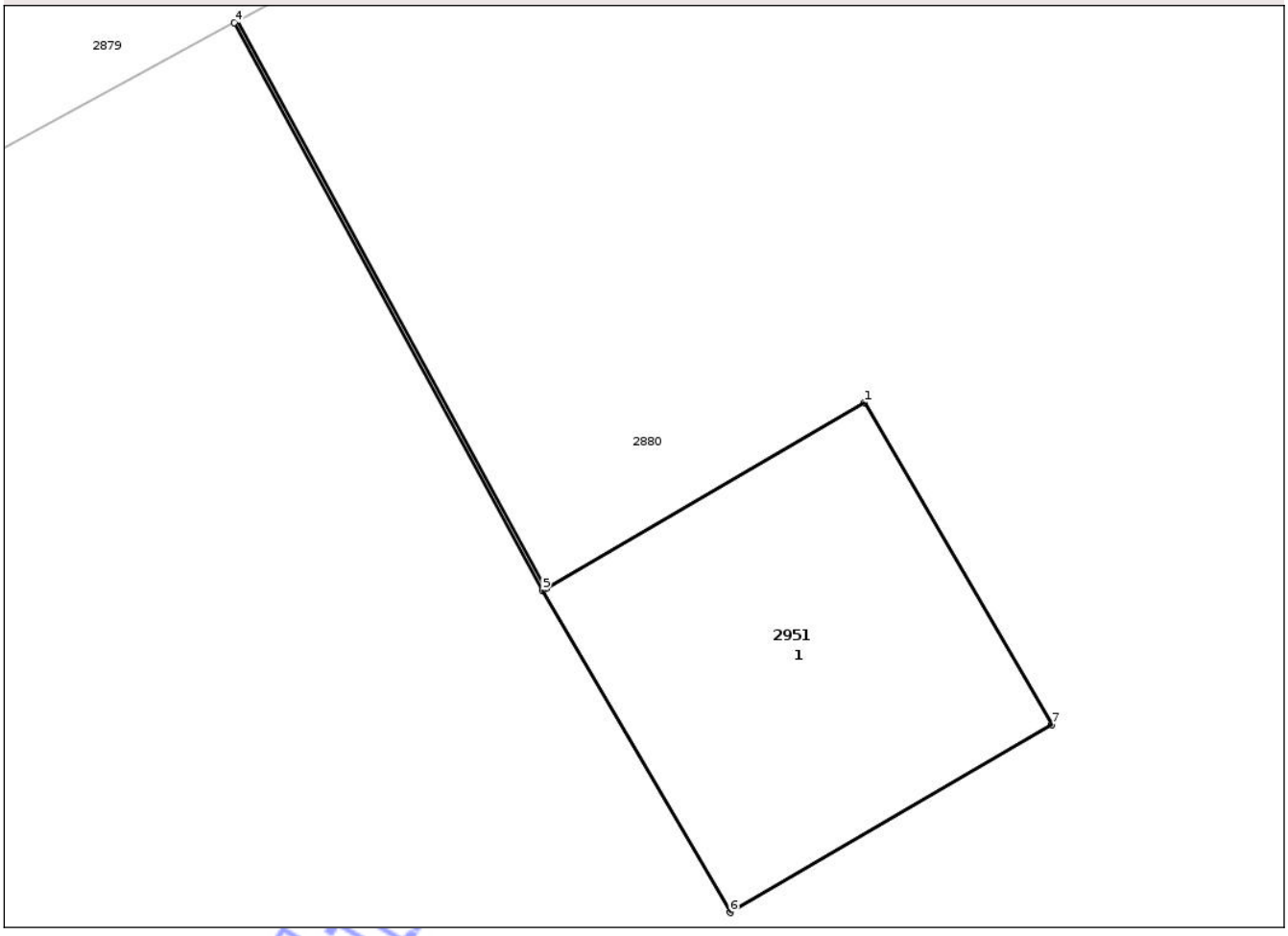

Date referitoare la teren

Crt	Categorie folosinţă	Intra vilan	Suprafaţa (mp)	Tarla	Parcelă	Nr. topo	Observaţii / Referinţe
1	curti constructii	NU	4	1	11	-	

Date referitoare la construcţii

Crt	Număr	Destinaţie construcţie	Supraf. (mp)	Situaţie juridică	Observaţii / Referinţe
A1.1		constructii industriale si edilitare	4	Cu acte	Nr. niveluri:1; S. construita la sol:4 mp; S. construita desfasurata:4 mp; STÂLP BETON REȚEA ELECTRICĂ

Lungime Segmente
1) Valorile lungimilor segmentelor sunt obţinute din proiecţie în plan.

Punct început	X / Y	Punct sfârşit	X / Y	Lungime segment (** (m)
1	500.585,791 293.630,495	2	500.584,081 293.629,498	1.979
2	500.584,081 293.629,498	3	500.582,424 293.632,543	3.467
3	500.582,424 293.632,543	4	500.582,407 293.632,533	0.02

Document care conţine date cu caracter personal, protejat de prevederile Regulamentului (UE) nr. 679/2016 şi Legii 190/2018

Punct început	X / Y	Punct sfârşit	X / Y	Lungime segment (** (m)
4	500.582,407 293.632,533	5	500.584,063 293.629,488	3.466
5	500.584,063 293.629,488	6	500.585,071 293.627,76	2.001
6	500.585,071 293.627,76	7	500.586,799 293.628,767	2.0
7	500.586,799 293.628,767	1	500.585,791 293.630,495	2.001

**** Lungimile segmentelor sunt determinate în planul de proiecţie Stereo 70 şi sunt rotunjite la 1 milimetru.**
***** Distanţa dintre puncte este formată din segmente cumulate ce sunt mai mici decât valoarea 1 milimetru.**

Neutilizabil in circuitul civil

DATE DESPRE IMOBILUL NR. 2952

Oficiul de Cadastru şi Publicitate Imobiliară TELEORMAN
Biroul de Cadastru şi Publicitate Imobiliară Alexandria

A. Partea I. Descrierea imobilului

TEREN Extravilan

Adresa: Jud. Teleorman

Nr. Crt	Nr cadastral Nr. topografic	Suprafaţa* (mp)	Observaţii / Referinţe
A1		4	Sector cadastral:6 Teren neimprejmuit;

Construcţii

Crt	Nr cadastral Nr. topografic	Adresa	Observaţii / Referinţe
A1.1		Jud. Teleorman	Nr. niveluri:1; S. construita la sol:4 mp; S. construita desfasurata:4 mp; STÂLP BETON REȚEA ELECTRICĂ

B. Partea II. Proprietari şi acte

Inscrieri privitoare la dreptul de proprietate şi alte drepturi reale		Referinţe
/		
Act Administrativ nr. 2633, din 24/04/2024 emis de PRIMĂRIA COMUNEI DRĂGĂNEȘTI DE VEDE;		
B1	Inscrierea posesiei, drept de PROPRIETATE, dobandit prin Lege, cota actuala 1/1	A1, A1.1
	1) **NEIDENTIFICAT NEIDENTIFICAT**	
Act Normativ nr. 7, din 13/03/1996 emis de PARLAMENTUL ROMÂNIEI (art. 13 alin. 15);		
B2	Se notează mențiunea proprietar neidentificat	A1, A1.1

C. Partea III. SARCINI .

Inscrieri privind dezmembramintele dreptului de proprietate, drepturi reale de garanţie şi sarcini	Referinţe
NU SUNT	

Neutilizabil în circuitul civil

Anexa Nr. 1 La Partea I

Teren

Nr cadastral	Suprafaţa (mp)*	Observaţii / Referinţe
	4	

* Suprafaţa este determinată in planul de proiecţie Stereo 70.

DETALII LINIARE IMOBIL

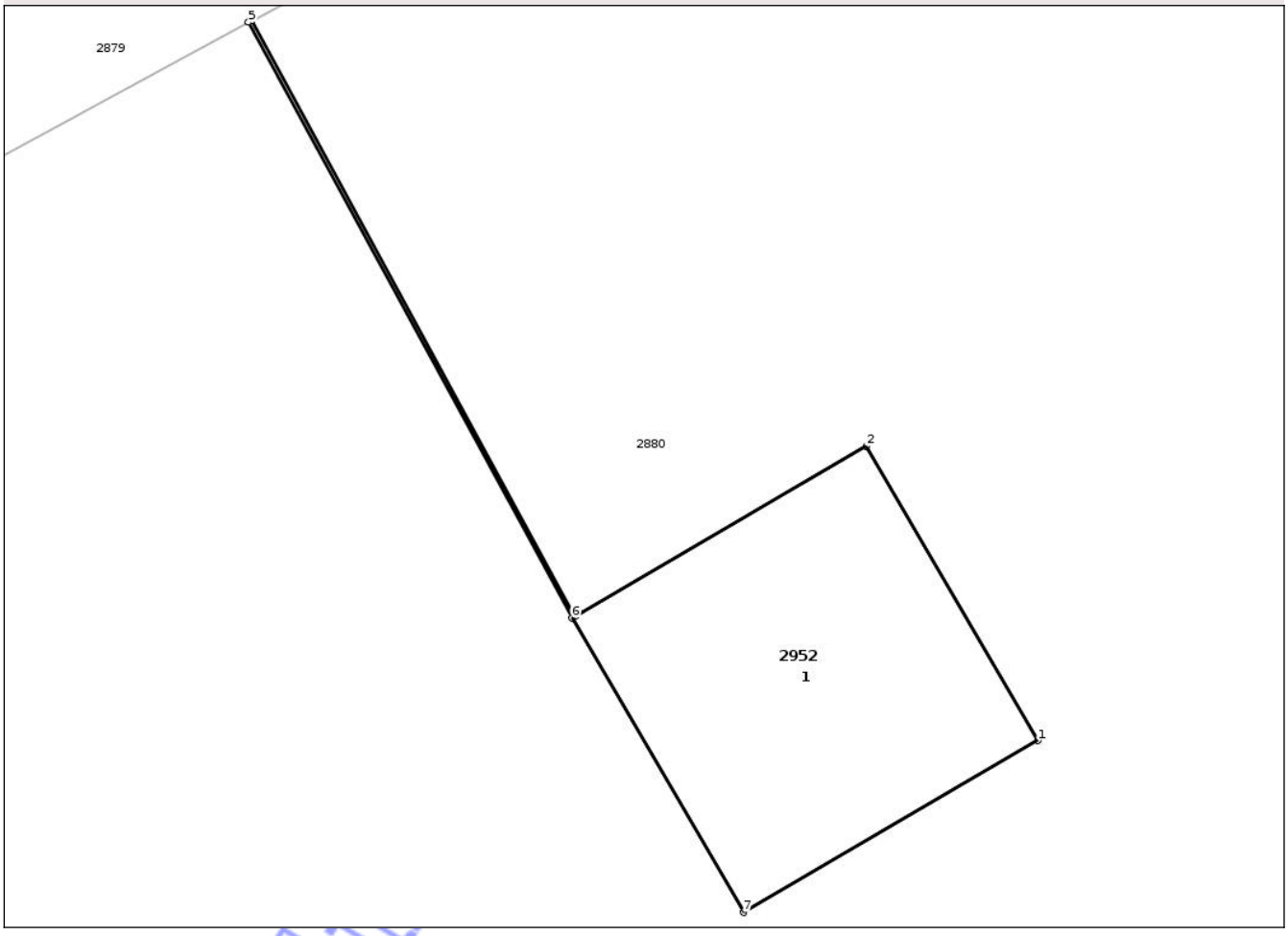

Date referitoare la teren

Crt	Categorie folosinţă	Intra vilan	Suprafaţa (mp)	Tarla	Parcelă	Nr. topo	Observaţii / Referinţe
1	curti constructii	NU	4	1	11	-	

Date referitoare la construcţii

Crt	Număr	Destinaţie construcţie	Supraf. (mp)	Situaţie juridică	Observaţii / Referinţe
A1.1		constructii industriale si edilitare	4	Cu acte	Nr. niveluri:1; S. construita la sol:4 mp; S. construita desfasurata:4 mp; STÂLP BETON REȚEA ELECTRICĂ

Lungime Segmente
1) Valorile lungimilor segmentelor sunt obţinute din proiecţie în plan.

Punct început	X / Y	Punct sfârşit	X / Y	Lungime segment (** (m)
1	500.649,128 293.662,085	2	500.648,12 293.663,813	2.001
2	500.648,12 293.663,813	3	500.646,41 293.662,815	1.98
3	500.646,41 293.662,815	4	500.644,509 293.666,31	3.979

Document care conţine date cu caracter personal, protejat de prevederile Regulamentului (UE) nr. 679/2016 şi Legii 190/2018

Punct început	X / Y	Punct sfârşit	X / Y	Lungime segment (** (m)
4	500.644,509 293.666,31	5	500.644,491 293.666,301	0.02
5	500.644,491 293.666,301	6	500.646,392 293.662,805	3.979
6	500.646,392 293.662,805	7	500.647,4 293.661,077	2.001
7	500.647,4 293.661,077	1	500.649,128 293.662,085	2.001

**** Lungimile segmentelor sunt determinate în planul de proiecţie Stereo 70 şi sunt rotunjite la 1 milimetru.**
***** Distanţa dintre puncte este formată din segmente cumulate ce sunt mai mici decât valoarea 1 milimetru.**

Neutilizabil in circuitul civil

DATE DESPRE IMOBILUL NR. 2953

Oficiul de Cadastru şi Publicitate Imobiliară TELEORMAN
Biroul de Cadastru şi Publicitate Imobiliară Alexandria

A. Partea I. Descrierea imobilului

TEREN Extravilan

Adresa: Jud. Teleorman

Nr. Crt	Nr cadastral Nr. topografic	Suprafaţa* (mp)	Observaţii / Referinţe
A1		4	Sector cadastral:6 Teren neimprejmuit;

Construcţii

Crt	Nr cadastral Nr. topografic	Adresa	Observaţii / Referinţe
A1.1		Jud. Teleorman	Nr. niveluri:1; S. construita la sol:4 mp; S. construita desfasurata:4 mp; STÂLP BETON REȚEA ELECTRICĂ

B. Partea II. Proprietari şi acte

Inscrieri privitoare la dreptul de proprietate şi alte drepturi reale		Referinţe
/		
Act Administrativ nr. 2633, din 24/04/2024 emis de PRIMĂRIA COMUNEI DRĂGĂNEȘTI DE VEDE;		
B1	Inscrierea posesiei, drept de PROPRIETATE, dobandit prin Lege, cota actuala 1/1	A1, A1.1
	1) **NEIDENTIFICAT NEIDENTIFICAT**	
Act Normativ nr. 7, din 13/03/1996 emis de PARLAMENTUL ROMÂNIEI (art. 13 alin. 15);		
B2	Se notează mențiunea proprietar neidentificat	A1, A1.1

C. Partea III. SARCINI .

Inscrieri privind dezmembramintele dreptului de proprietate, drepturi reale de garanţie şi sarcini	Referinţe
NU SUNT	

Neutilizabil în circuitul civil

Anexa Nr. 1 La Partea I

Teren

Nr cadastral	Suprafaţa (mp)*	Observaţii / Referinţe
	4	

* Suprafaţa este determinată in planul de proiecţie Stereo 70.

DETALII LINIARE IMOBIL

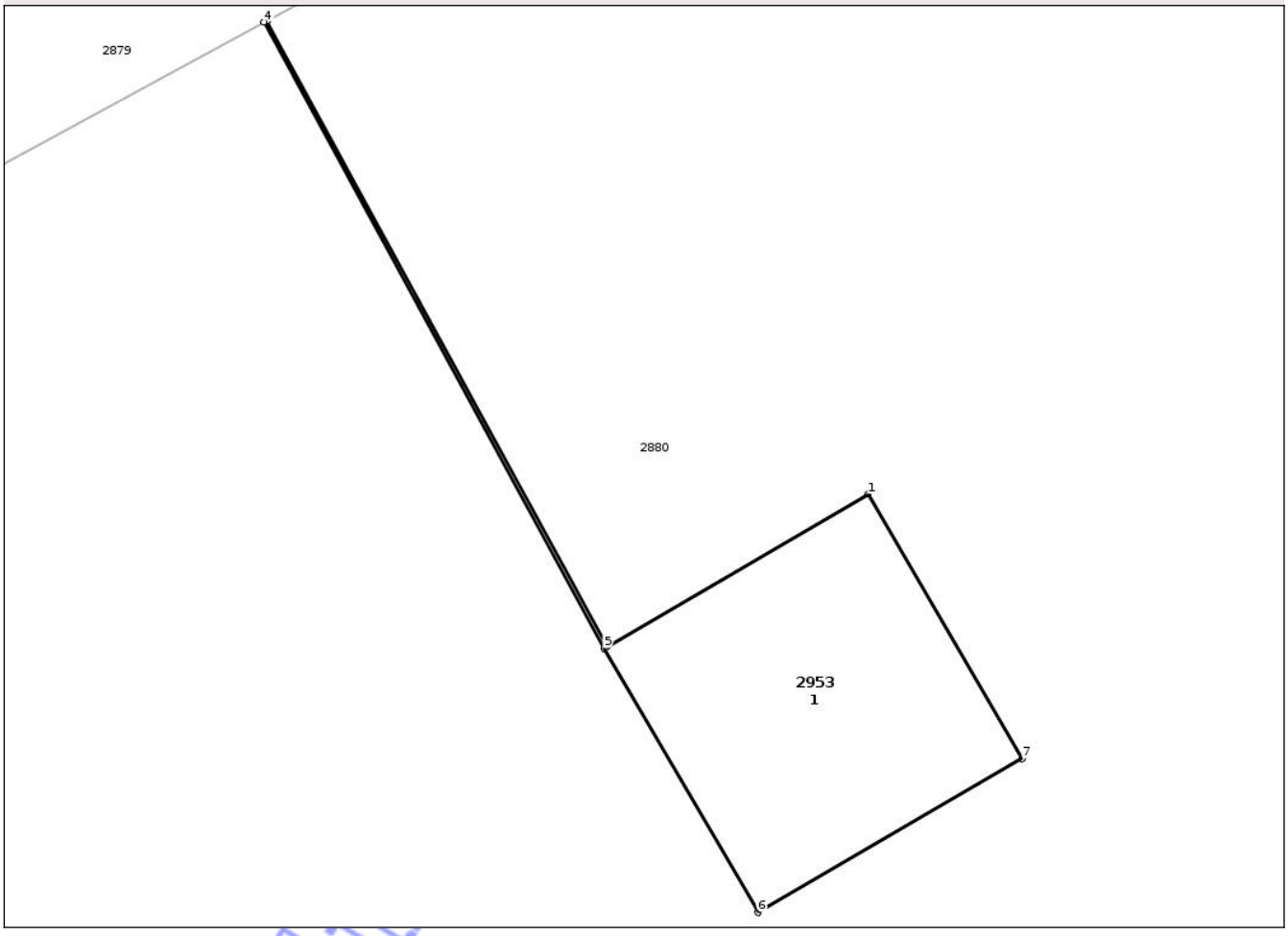

Date referitoare la teren

Crt	Categorie folosinţă	Intra vilan	Suprafaţa (mp)	Tarla	Parcelă	Nr. topo	Observaţii / Referinţe
1	curti constructii	NU	4	1	11	-	

Date referitoare la construcţii

Crt	Număr	Destinaţie construcţie	Supraf. (mp)	Situaţie juridică	Observaţii / Referinţe
A1.1		constructii industriale si edilitare	4	Cu acte	Nr. niveluri:1; S. construita la sol:4 mp; S. construita desfasurata:4 mp; STÂLP BETON REȚEA ELECTRICĂ

Lungime Segmente
1) Valorile lungimilor segmentelor sunt obţinute din proiecţie în plan.

Punct început	X / Y	Punct sfârşit	X / Y	Lungime segment (** (m)
1	500.712,175 293.697,877	2	500.710,465 293.696,879	1.98
2	500.710,465 293.696,879	3	500.708,238 293.700,973	4.661
3	500.708,238 293.700,973	4	500.708,22 293.700,964	0.02

Document care conţine date cu caracter personal, protejat de prevederile Regulamentului (UE) nr. 679/2016 şi Legii 190/2018

Punct început	X / Y	Punct sfârşit	X / Y	Lungime segment (** (m)
4	500.708,22 293.700,964	5	500.710,447 293.696,869	4.661
5	500.710,447 293.696,869	6	500.711,455 293.695,141	2.001
6	500.711,455 293.695,141	7	500.713,183 293.696,149	2.001
7	500.713,183 293.696,149	1	500.712,175 293.697,877	2.001

**** Lungimile segmentelor sunt determinate în planul de proiecţie Stereo 70 şi sunt rotunjite la 1 milimetru.**
***** Distanţa dintre puncte este formată din segmente cumulate ce sunt mai mici decât valoarea 1 milimetru.**

Neutilizabil in circuitul civil

DATE DESPRE IMOBILUL NR. 2954

Oficiul de Cadastru şi Publicitate Imobiliară TELEORMAN
Biroul de Cadastru şi Publicitate Imobiliară Alexandria

A. Partea I. Descrierea imobilului

TEREN Extravilan

Adresa: Jud. Teleorman

Nr. Crt	Nr cadastral Nr. topografic	Suprafaţa* (mp)	Observaţii / Referinţe
A1		4	Sector cadastral:6 Teren neimprejmuit;

Construcţii

Crt	Nr cadastral Nr. topografic	Adresa	Observaţii / Referinţe
A1.1		Jud. Teleorman	Nr. niveluri:1; S. construita la sol:4 mp; S. construita desfasurata:4 mp; STÂLP BETON REȚEA ELECTRICĂ

B. Partea II. Proprietari şi acte

Inscrieri privitoare la dreptul de proprietate şi alte drepturi reale		Referinţe
/		
Act Administrativ nr. 2633, din 24/04/2024 emis de PRIMĂRIA COMUNEI DRĂGĂNEȘTI DE VEDE;		
B1	Inscrierea posesiei, drept de PROPRIETATE, dobandit prin Lege, cota actuala 1/1	A1, A1.1
	1) **NEIDENTIFICAT NEIDENTIFICAT**	
Act Normativ nr. 7, din 13/03/1996 emis de PARLAMENTUL ROMÂNIEI (art. 13 alin. 15);		
B2	Se notează mențiunea proprietar neidentificat	A1, A1.1

C. Partea III. SARCINI .

Inscrieri privind dezmembramintele dreptului de proprietate, drepturi reale de garanţie şi sarcini	Referinţe
NU SUNT	

Neutilizabil în circuitul civil

Anexa Nr. 1 La Partea I

Teren

Nr cadastral	Suprafaţa (mp)*	Observaţii / Referinţe
	4	

* Suprafaţa este determinată in planul de proiecţie Stereo 70.

DETALII LINIARE IMOBIL

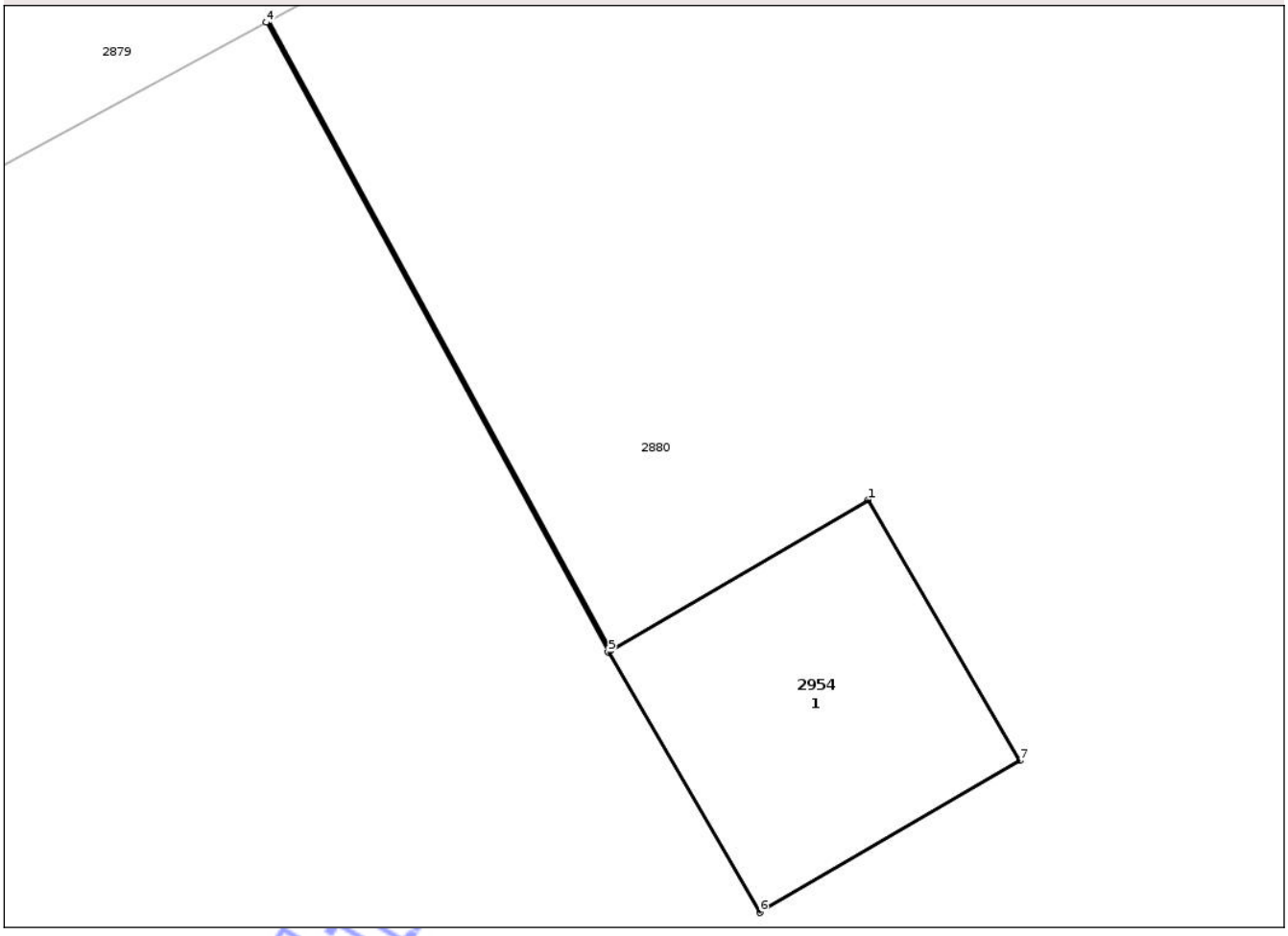

Date referitoare la teren

Crt	Categorie folosinţă	Intra vilan	Suprafaţa (mp)	Tarla	Parcelă	Nr. topo	Observaţii / Referinţe
1	curti constructii	NU	4	1	11	-	

Date referitoare la construcţii

Crt	Număr	Destinaţie construcţie	Supraf. (mp)	Situaţie juridică	Observaţii / Referinţe
A1.1		constructii industriale si edilitare	4	Cu acte	Nr. niveluri:1; S. construita la sol:4 mp; S. construita desfasurata:4 mp; STÂLP BETON REȚEA ELECTRICĂ

Lungime Segmente
1) Valorile lungimilor segmentelor sunt obţinute din proiecţie în plan.

Punct început	X / Y	Punct sfârşit	X / Y	Lungime segment (** (m)
1	500.768,132 293.728,206	2	500.766,422 293.727,208	1.98
2	500.766,422 293.727,208	3	500.764,151 293.731,385	4.754
3	500.764,151 293.731,385	4	500.764,133 293.731,375	0.021

Document care conţine date cu caracter personal, protejat de prevederile Regulamentului (UE) nr. 679/2016 şi Legii 190/2018

Punct început	X / Y	Punct sfârşit	X / Y	Lungime segment (** (m)
4	500.764,133 293.731,375	5	500.766,405 293.727,198	4.755
5	500.766,405 293.727,198	6	500.767,412 293.725,471	1.999
6	500.767,412 293.725,471	7	500.769,14 293.726,478	2.0
7	500.769,14 293.726,478	1	500.768,132 293.728,206	2.001

**** Lungimile segmentelor sunt determinate în planul de proiecţie Stereo 70 şi sunt rotunjite la 1 milimetru.**
***** Distanţa dintre puncte este formată din segmente cumulate ce sunt mai mici decât valoarea 1 milimetru.**

Neutilizabil in circuitul civil

DATE DESPRE IMOBILUL NR. 2955

Oficiul de Cadastru şi Publicitate Imobiliară TELEORMAN
Biroul de Cadastru şi Publicitate Imobiliară Alexandria

A. Partea I. Descrierea imobilului

TEREN Extravilan

Adresa: Jud. Teleorman

Nr. Crt	Nr cadastral Nr. topografic	Suprafaţa* (mp)	Observaţii / Referinţe
A1		4	Sector cadastral:6 Teren neimprejmuit;

Construcţii

Crt	Nr cadastral Nr. topografic	Adresa	Observaţii / Referinţe
A1.1		Jud. Teleorman	Nr. niveluri:1; S. construita la sol:4 mp; S. construita desfasurata:4 mp; STÂLP BETON REȚEA ELECTRICĂ

B. Partea II. Proprietari şi acte

Inscrieri privitoare la dreptul de proprietate şi alte drepturi reale		Referinţe
/		
Act Administrativ nr. 2633, din 24/04/2024 emis de PRIMĂRIA COMUNEI DRĂGĂNEȘTI DE VEDE;		
B1	Inscrierea posesiei, drept de PROPRIETATE, dobandit prin Lege, cota actuala 1/1	A1, A1.1
	1) **NEIDENTIFICAT NEIDENTIFICAT**	
Act Normativ nr. 7, din 13/03/1996 emis de PARLAMENTUL ROMÂNIEI (art. 13 alin. 15);		
B2	Se notează mențiunea proprietar neidentificat	A1, A1.1

C. Partea III. SARCINI .

Inscrieri privind dezmembramintele dreptului de proprietate, drepturi reale de garanţie şi sarcini	Referinţe
NU SUNT	

Neutilizabil în circuitul civil

Anexa Nr. 1 La Partea I

Teren

Nr cadastral	Suprafaţa (mp)*	Observaţii / Referinţe
	4	

* Suprafaţa este determinată in planul de proiecţie Stereo 70.

DETALII LINIARE IMOBIL

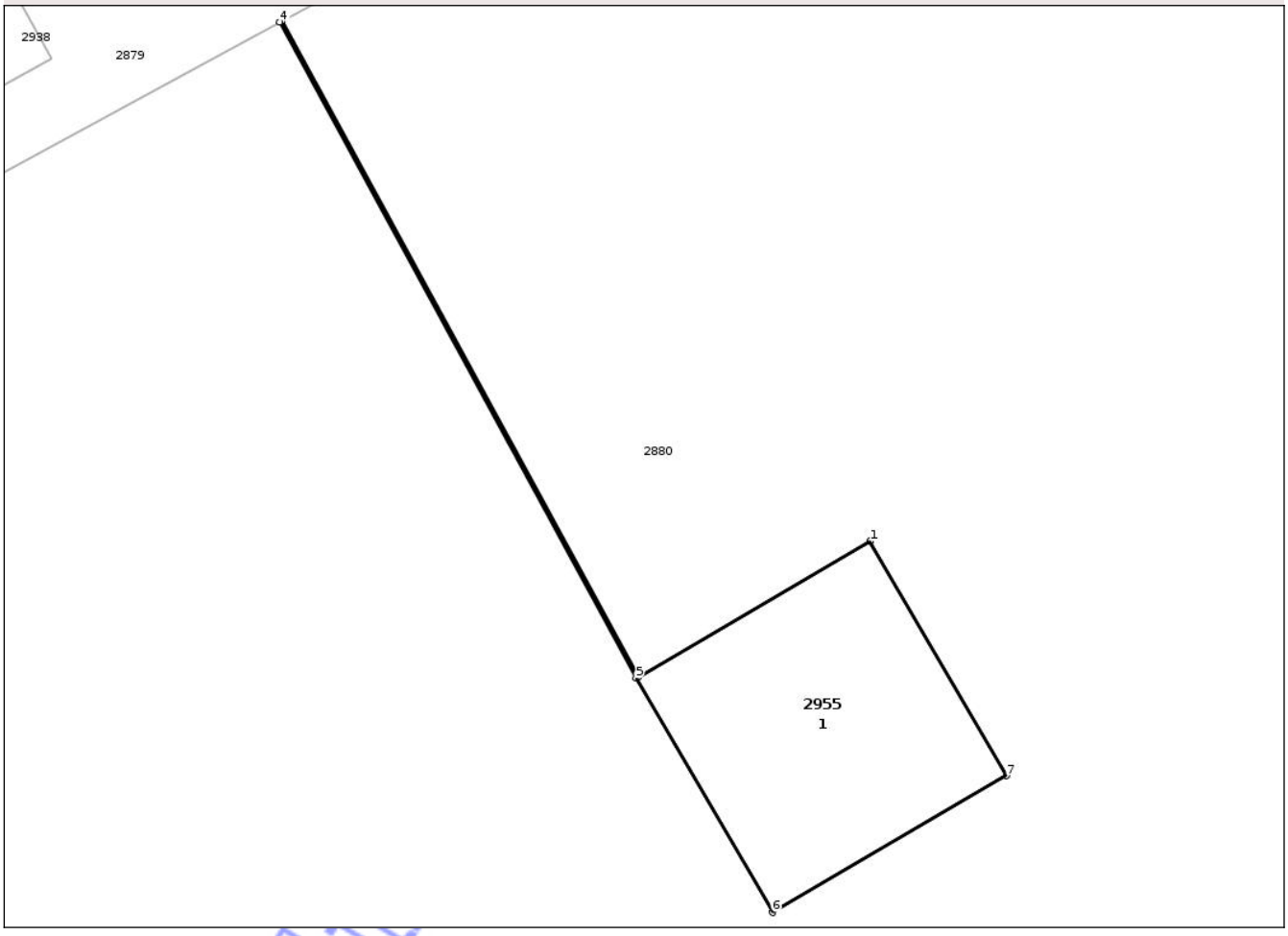

Date referitoare la teren

Crt	Categorie folosinţă	Intra vilan	Suprafaţa (mp)	Tarla	Parcelă	Nr. topo	Observaţii / Referinţe
1	curti constructii	NU	4	1	11	-	

Date referitoare la construcţii

Crt	Număr	Destinaţie construcţie	Supraf. (mp)	Situaţie juridică	Observaţii / Referinţe
A1.1		constructii industriale si edilitare	4	Cu acte	Nr. niveluri:1; S. construita la sol:4 mp; S. construita desfasurata:4 mp; STÂLP BETON REȚEA ELECTRICĂ

Lungime Segmente
1) Valorile lungimilor segmentelor sunt obţinute din proiecţie în plan.

Punct început	X / Y	Punct sfârşit	X / Y	Lungime segment (** (m)
1	500.831,545 293.761,841	2	500.829,835 293.760,843	1.98
2	500.829,835 293.760,843	3	500.827,204 293.765,68	5.506
3	500.827,204 293.765,68	4	500.827,186 293.765,67	0.021

Document care conţine date cu caracter personal, protejat de prevederile Regulamentului (UE) nr. 679/2016 şi Legii 190/2018

Punct început	X / Y	Punct sfârşit	X / Y	Lungime segment (** (m)
4	500.827,186 293.765,67	5	500.829,817 293.760,833	5.506
5	500.829,817 293.760,833	6	500.830,825 293.759,105	2.001
6	500.830,825 293.759,105	7	500.832,552 293.760,113	2.0
7	500.832,552 293.760,113	1	500.831,545 293.761,841	2.0

**** Lungimile segmentelor sunt determinate în planul de proiecţie Stereo 70 şi sunt rotunjite la 1 milimetru.**
***** Distanţa dintre puncte este formată din segmente cumulate ce sunt mai mici decât valoarea 1 milimetru.**

Neutilizabil in circuitul civil

DATE DESPRE IMOBILUL NR. 2956

Oficiul de Cadastru şi Publicitate Imobiliară TELEORMAN
Biroul de Cadastru şi Publicitate Imobiliară Alexandria

A. Partea I. Descrierea imobilului

TEREN Extravilan

Adresa: Jud. Teleorman

Nr. Crt	Nr cadastral Nr. topografic	Suprafaţa* (mp)	Observaţii / Referinţe
A1		4	Sector cadastral:6 Teren neimprejmuit;

Construcţii

Crt	Nr cadastral Nr. topografic	Adresa	Observaţii / Referinţe
A1.1		Jud. Teleorman	Nr. niveluri:1; S. construita la sol:4 mp; S. construita desfasurata:4 mp; STÂLP BETON REȚEA ELECTRICĂ

B. Partea II. Proprietari şi acte

Inscrieri privitoare la dreptul de proprietate şi alte drepturi reale		Referinţe
/		
Act Administrativ nr. 2633, din 24/04/2024 emis de PRIMĂRIA COMUNEI DRĂGĂNEȘTI DE VEDE;		
B1	Inscrierea posesiei, drept de PROPRIETATE, dobandit prin Lege, cota actuala 1/1	A1, A1.1
	1) **NEIDENTIFICAT NEIDENTIFICAT**	
Act Normativ nr. 7, din 13/03/1996 emis de PARLAMENTUL ROMÂNIEI (art. 13 alin. 15);		
B2	Se notează mențiunea proprietar neidentificat	A1, A1.1

C. Partea III. SARCINI .

Inscrieri privind dezmembramintele dreptului de proprietate, drepturi reale de garanţie şi sarcini	Referinţe
NU SUNT	

Neutilizabil în circuitul civil

Anexa Nr. 1 La Partea I

Teren

Nr cadastral	Suprafaţa (mp)*	Observaţii / Referinţe
	4	

* Suprafaţa este determinată in planul de proiecţie Stereo 70.

DETALII LINIARE IMOBIL

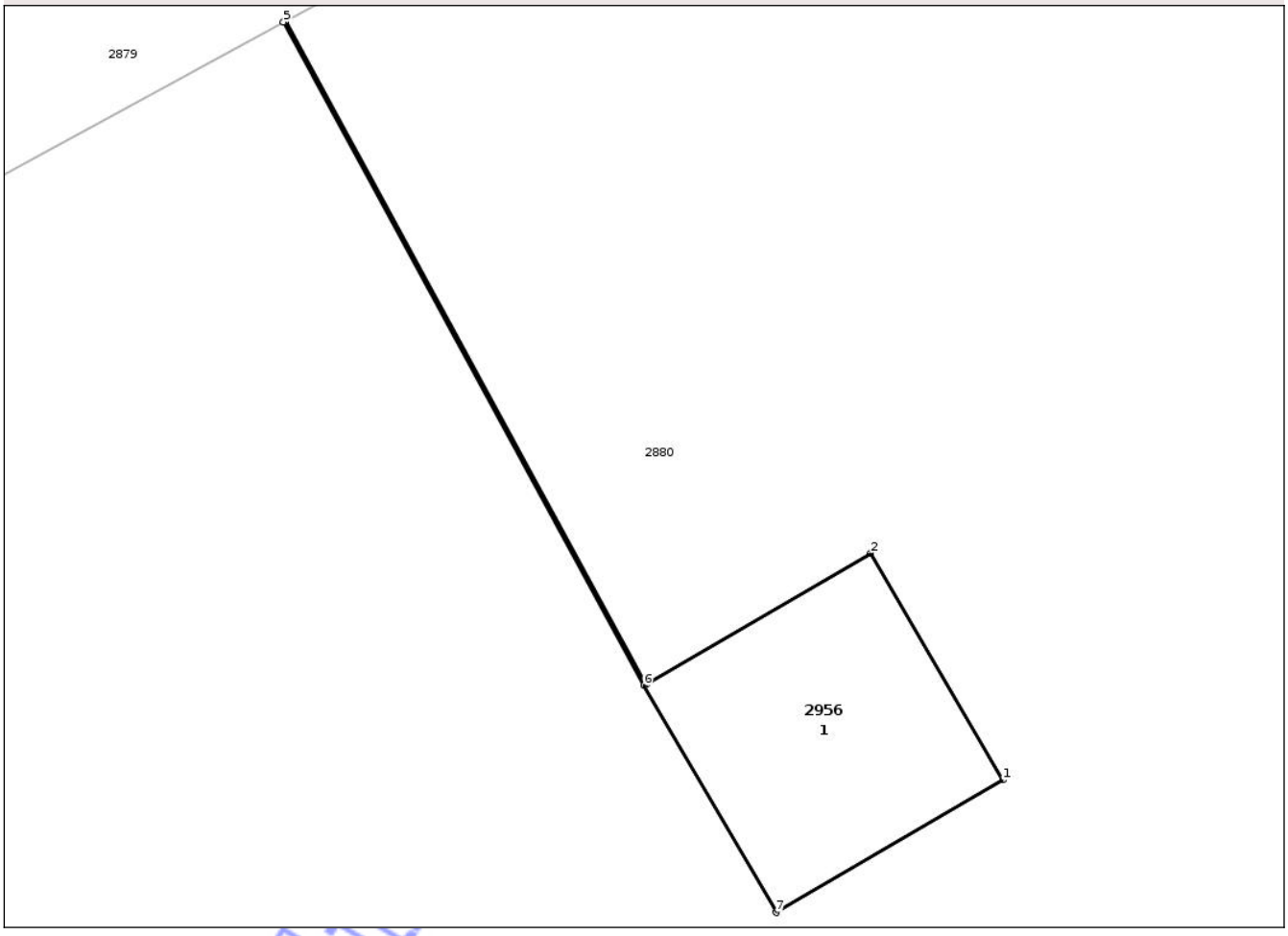

Date referitoare la teren

Crt	Categorie folosinţă	Intra vilan	Suprafaţa (mp)	Tarla	Parcelă	Nr. topo	Observaţii / Referinţe
1	curti constructii	NU	4	1	11	-	

Date referitoare la construcţii

Crt	Număr	Destinaţie construcţie	Supraf. (mp)	Situaţie juridică	Observaţii / Referinţe
A1.1		constructii industriale si edilitare	4	Cu acte	Nr. niveluri:1; S. construita la sol:4 mp; S. construita desfasurata:4 mp; STÂLP BETON REȚEA ELECTRICĂ

Lungime Segmente
1) Valorile lungimilor segmentelor sunt obţinute din proiecţie în plan.

Punct început	X / Y	Punct sfârşit	X / Y	Lungime segment (** (m)
1	500.893,926 293.793,214	2	500.892,919 293.794,941	1.999
2	500.892,919 293.794,941	3	500.891,209 293.793,943	1.98
3	500.891,209 293.793,943	4	500.888,46 293.798,997	5.753

Document care conţine date cu caracter personal, protejat de prevederile Regulamentului (UE) nr. 679/2016 şi Legii 190/2018

Punct început	X / Y	Punct sfârşit	X / Y	Lungime segment (** (m)
4	500.888,46 293.798,997	5	500.888,442 293.798,988	0.02
5	500.888,442 293.798,988	6	500.891,191 293.793,934	5.753
6	500.891,191 293.793,934	7	500.892,199 293.792,206	2.001
7	500.892,199 293.792,206	1	500.893,926 293.793,214	2.0

**** Lungimile segmentelor sunt determinate în planul de proiecţie Stereo 70 şi sunt rotunjite la 1 milimetru.**
***** Distanţa dintre puncte este formată din segmente cumulate ce sunt mai mici decât valoarea 1 milimetru.**

Neutilizabil in circuitul civil

DATE DESPRE IMOBILUL NR. 2957

Oficiul de Cadastru şi Publicitate Imobiliară TELEORMAN
Biroul de Cadastru şi Publicitate Imobiliară Alexandria

A. Partea I. Descrierea imobilului

TEREN Extravilan

Adresa: Jud. Teleorman

Nr. Crt	Nr cadastral Nr. topografic	Suprafaţa* (mp)	Observaţii / Referinţe
A1		4	Sector cadastral:6 Teren neimprejmuit;

Construcţii

Crt	Nr cadastral Nr. topografic	Adresa	Observaţii / Referinţe
A1.1		Jud. Teleorman	Nr. niveluri:1; S. construita la sol:4 mp; S. construita desfasurata:4 mp; STÂLP BETON REȚEA ELECTRICĂ

B. Partea II. Proprietari şi acte

Inscrieri privitoare la dreptul de proprietate şi alte drepturi reale		Referinţe
/		
Act Administrativ nr. 2633, din 24/04/2024 emis de PRIMĂRIA COMUNEI DRĂGĂNEȘTI DE VEDE;		
B1	Inscrierea posesiei, drept de PROPRIETATE, dobandit prin Lege, cota actuala 1/1	A1, A1.1
	1) **NEIDENTIFICAT NEIDENTIFICAT**	
Act Normativ nr. 7, din 13/03/1996 emis de PARLAMENTUL ROMÂNIEI (art. 13 alin. 15);		
B2	Se notează mențiunea proprietar neidentificat	A1, A1.1

C. Partea III. SARCINI .

Inscrieri privind dezmembramintele dreptului de proprietate, drepturi reale de garanţie şi sarcini	Referinţe
NU SUNT	

Neutilizabil în circuitul civil

Anexa Nr. 1 La Partea I

Teren

Nr cadastral	Suprafaţa (mp)*	Observaţii / Referinţe
	4	

* Suprafaţa este determinată in planul de proiecţie Stereo 70.

DETALII LINIARE IMOBIL

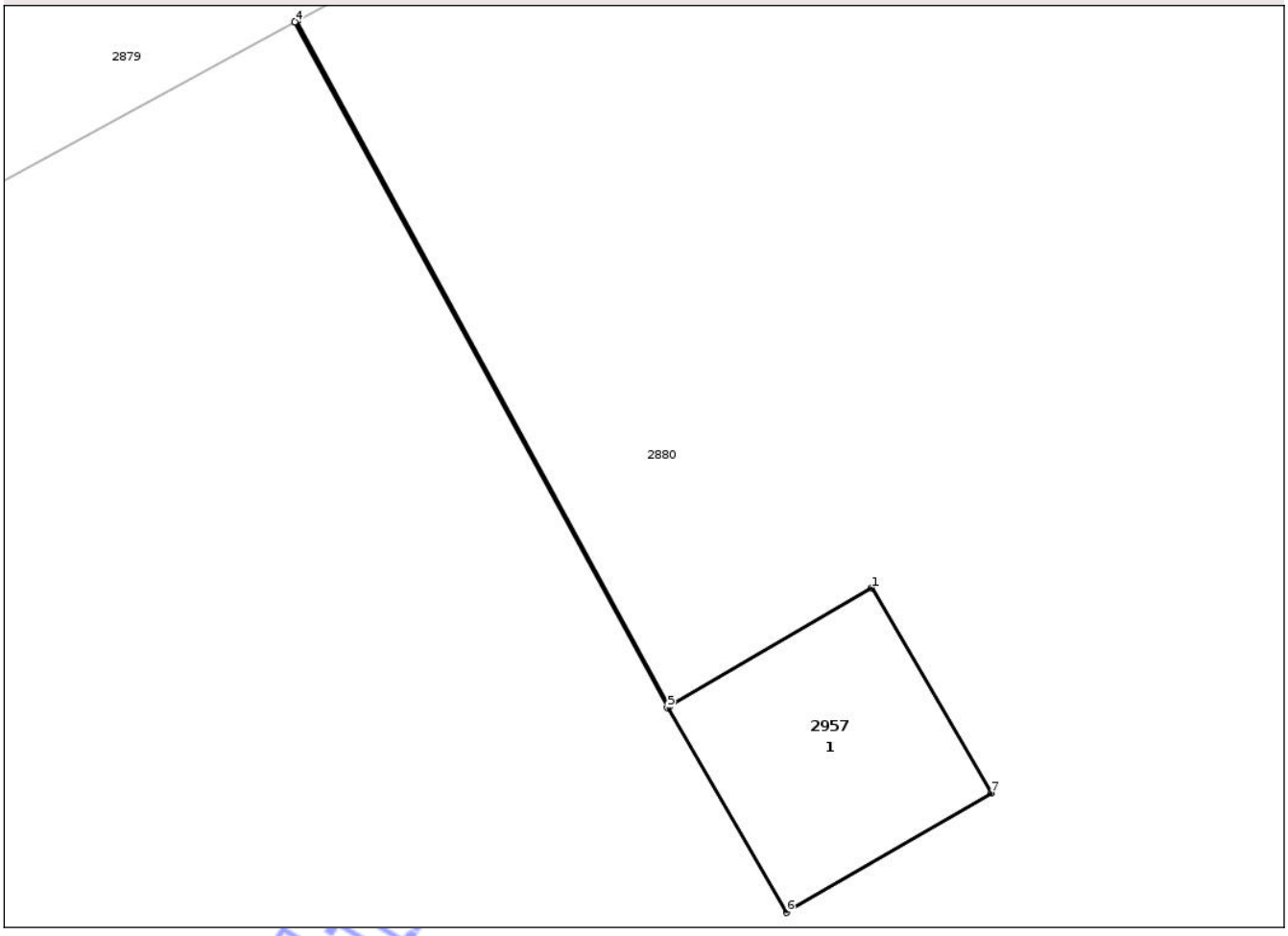

Date referitoare la teren

Crt	Categorie folosinţă	Intra vilan	Suprafaţa (mp)	Tarla	Parcelă	Nr. topo	Observaţii / Referinţe
1	curti constructii	NU	4	1	11	-	

Date referitoare la construcţii

Crt	Număr	Destinaţie construcţie	Supraf. (mp)	Situaţie juridică	Observaţii / Referinţe
A1.1		constructii industriale si edilitare	4	Cu acte	Nr. niveluri:1; S. construita la sol:4 mp; S. construita desfasurata:4 mp; STÂLP BETON REȚEA ELECTRICĂ

Lungime Segmente
1) Valorile lungimilor segmentelor sunt obţinute din proiecţie în plan.

Punct început	X / Y	Punct sfârşit	X / Y	Lungime segment (** (m)
1	500.955,85 293.828,222	2	500.954,139 293.827,224	1.981
2	500.954,139 293.827,224	3	500.950,993 293.833,009	6.585
3	500.950,993 293.833,009	4	500.950,975 293.833,0	0.02

Document care conţine date cu caracter personal, protejat de prevederile Regulamentului (UE) nr. 679/2016 şi Legii 190/2018

Punct început	X / Y	Punct sfârşit	X / Y	Lungime segment (** (m)
4	500.950,975 293.833,0	5	500.954,122 293.827,215	6.586
5	500.954,122 293.827,215	6	500.955,129 293.825,487	2.0
6	500.955,129 293.825,487	7	500.956,857 293.826,495	2.001
7	500.956,857 293.826,495	1	500.955,85 293.828,222	1.999

**** Lungimile segmentelor sunt determinate în planul de proiecţie Stereo 70 şi sunt rotunjite la 1 milimetru.**
***** Distanţa dintre puncte este formată din segmente cumulate ce sunt mai mici decât valoarea 1 milimetru.**

Neutilizabil in circuitul civil

DATE DESPRE IMOBILUL NR. 2958

Oficiul de Cadastru şi Publicitate Imobiliară TELEORMAN
Biroul de Cadastru şi Publicitate Imobiliară Alexandria

A. Partea I. Descrierea imobilului

TEREN Extravilan

Adresa: Jud. Teleorman

Nr. Crt	Nr cadastral Nr. topografic	Suprafaţa* (mp)	Observaţii / Referinţe
A1		4	Sector cadastral:6 Teren neimprejmuit;

Construcţii

Crt	Nr cadastral Nr. topografic	Adresa	Observaţii / Referinţe
A1.1		Jud. Teleorman	Nr. niveluri:1; S. construita la sol:4 mp; S. construita desfasurata:4 mp; STÂLP BETON REȚEA ELECTRICĂ

B. Partea II. Proprietari şi acte

Inscrieri privitoare la dreptul de proprietate şi alte drepturi reale		Referinţe
/		
Act Administrativ nr. 2633, din 24/04/2024 emis de PRIMĂRIA COMUNEI DRĂGĂNEȘTI DE VEDE;		
B1	Inscrierea posesiei, drept de PROPRIETATE, dobandit prin Lege, cota actuala 1/1	A1, A1.1
	1) **NEIDENTIFICAT NEIDENTIFICAT**	
Act Normativ nr. 7, din 13/03/1996 emis de PARLAMENTUL ROMÂNIEI (art. 13 alin. 15);		
B2	Se notează mențiunea proprietar neidentificat	A1, A1.1

C. Partea III. SARCINI .

Inscrieri privind dezmembramintele dreptului de proprietate, drepturi reale de garanţie şi sarcini	Referinţe
NU SUNT	

Neutilizabil în circuitul civil

Anexa Nr. 1 La Partea I

Teren

Nr cadastral	Suprafaţa (mp)*	Observaţii / Referinţe
	4	

* Suprafaţa este determinată in planul de proiecţie Stereo 70.

DETALII LINIARE IMOBIL

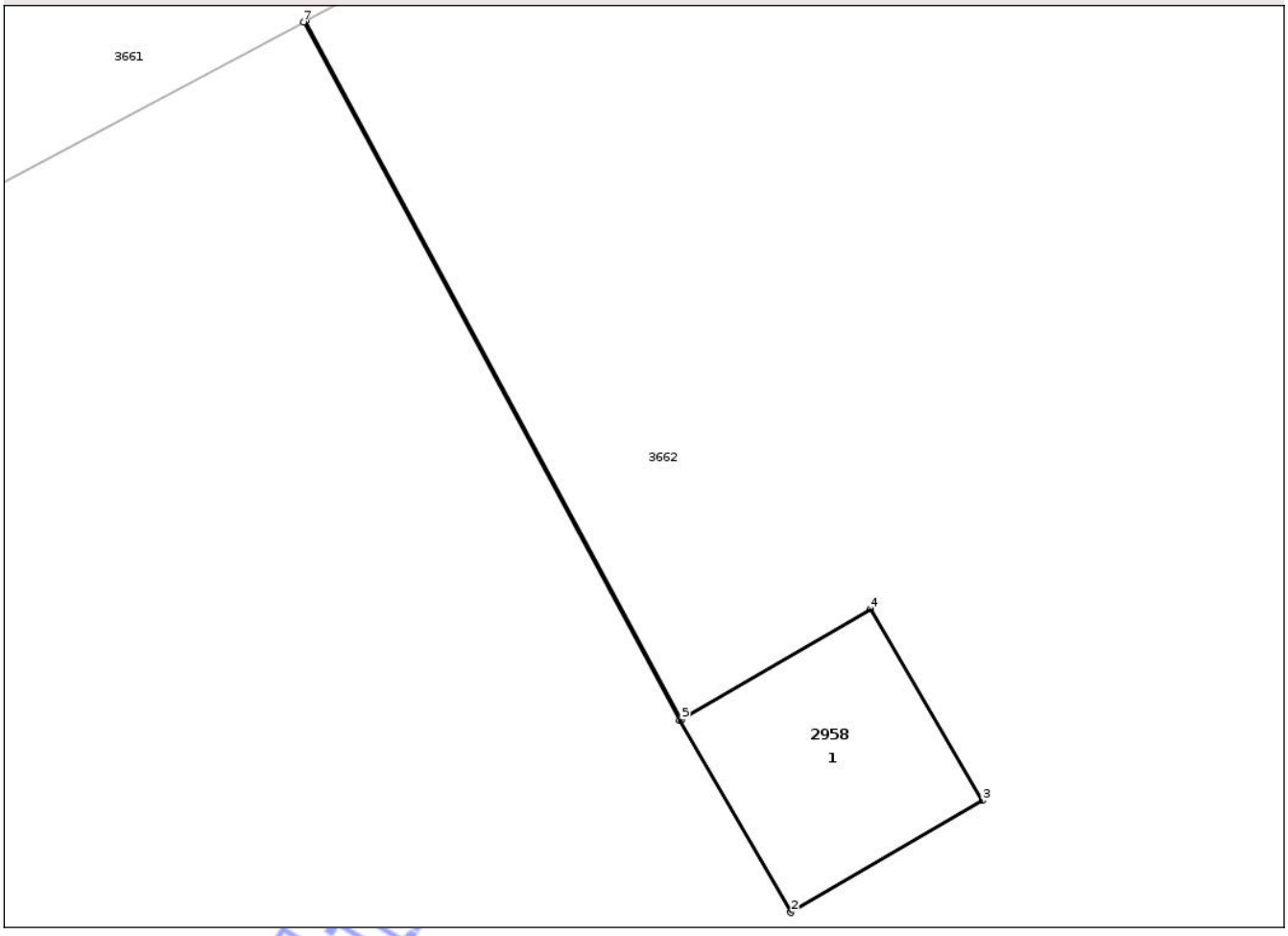

Date referitoare la teren

Crt	Categorie folosinţă	Intra vilan	Suprafaţa (mp)	Tarla	Parcelă	Nr. topo	Observaţii / Referinţe
1	curti constructii	NU	4	1	11	-	

Date referitoare la construcţii

Crt	Număr	Destinaţie construcţie	Supraf. (mp)	Situaţie juridică	Observaţii / Referinţe
A1.1		constructii industriale si edilitare	4	Cu acte	Nr. niveluri:1; S. construita la sol:4 mp; S. construita desfasurata:4 mp; STÂLP BETON REȚEA ELECTRICĂ

Lungime Segmente

1) Valorile lungimilor segmentelor sunt obţinute din proiecţie în plan.

Punct început	X / Y	Punct sfârşit	X / Y	Lungime segment (** (m)
1	501.018,685 293.861,776	2	501.019,693 293.860,048	2.001
2	501.019,693 293.860,048	3	501.021,421 293.861,056	2.001
3	501.021,421 293.861,056	4	501.020,413 293.862,783	2.0

Document care conţine date cu caracter personal, protejat de prevederile Regulamentului (UE) nr. 679/2016 şi Legii 190/2018

Punct început	X / Y	Punct sfârşit	X / Y	Lungime segment (** (m)
4	501.020,413 293.862,783	5	501.018,703 293.861,786	1.979
5	501.018,703 293.861,786	6	501.015,312 293.868,085	7.154
6	501.015,312 293.868,085	7	501.015,294 293.868,075	0.021
7	501.015,294 293.868,075	1	501.018,685 293.861,776	7.154

**** Lungimile segmentelor sunt determinate în planul de proiecţie Stereo 70 şi sunt rotunjite la 1 milimetru.**
***** Distanţa dintre puncte este formată din segmente cumulate ce sunt mai mici decât valoarea 1 milimetru.**

Neutilizabil in circuitul civil

DATE DESPRE IMOBILUL NR. 2959

Oficiul de Cadastru şi Publicitate Imobiliară TELEORMAN
Biroul de Cadastru şi Publicitate Imobiliară Alexandria

A. Partea I. Descrierea imobilului

TEREN Extravilan

Adresa: Jud. Teleorman

Nr. Crt	Nr cadastral Nr. topografic	Suprafaţa* (mp)	Observaţii / Referinţe
A1		4	Sector cadastral:6 Teren neimprejmuit;

Construcţii

Crt	Nr cadastral Nr. topografic	Adresa	Observaţii / Referinţe
A1.1		Jud. Teleorman	Nr. niveluri:1; S. construita la sol:4 mp; S. construita desfasurata:4 mp; STÂLP BETON REȚEA ELECTRICĂ

B. Partea II. Proprietari şi acte

Inscrieri privitoare la dreptul de proprietate şi alte drepturi reale		Referinţe
/		
Act Administrativ nr. 2633, din 24/04/2024 emis de PRIMĂRIA COMUNEI DRĂGĂNEȘTI DE VEDE;		
B1	Inscrierea posesiei, drept de PROPRIETATE, dobandit prin Lege, cota actuala 1/1	A1, A1.1
	1) **NEIDENTIFICAT NEIDENTIFICAT**	
Act Normativ nr. 7, din 13/03/1996 emis de PARLAMENTUL ROMÂNIEI (art. 13 alin. 15);		
B2	Se notează mențiunea proprietar neidentificat	A1, A1.1

C. Partea III. SARCINI .

Inscrieri privind dezmembramintele dreptului de proprietate, drepturi reale de garanţie şi sarcini	Referinţe
NU SUNT	

Neutilizabil în circuitul civil

Anexa Nr. 1 La Partea I

Teren

Nr cadastral	Suprafaţa (mp)*	Observaţii / Referinţe
	4	

* Suprafaţa este determinată in planul de proiecţie Stereo 70.

DETALII LINIARE IMOBIL

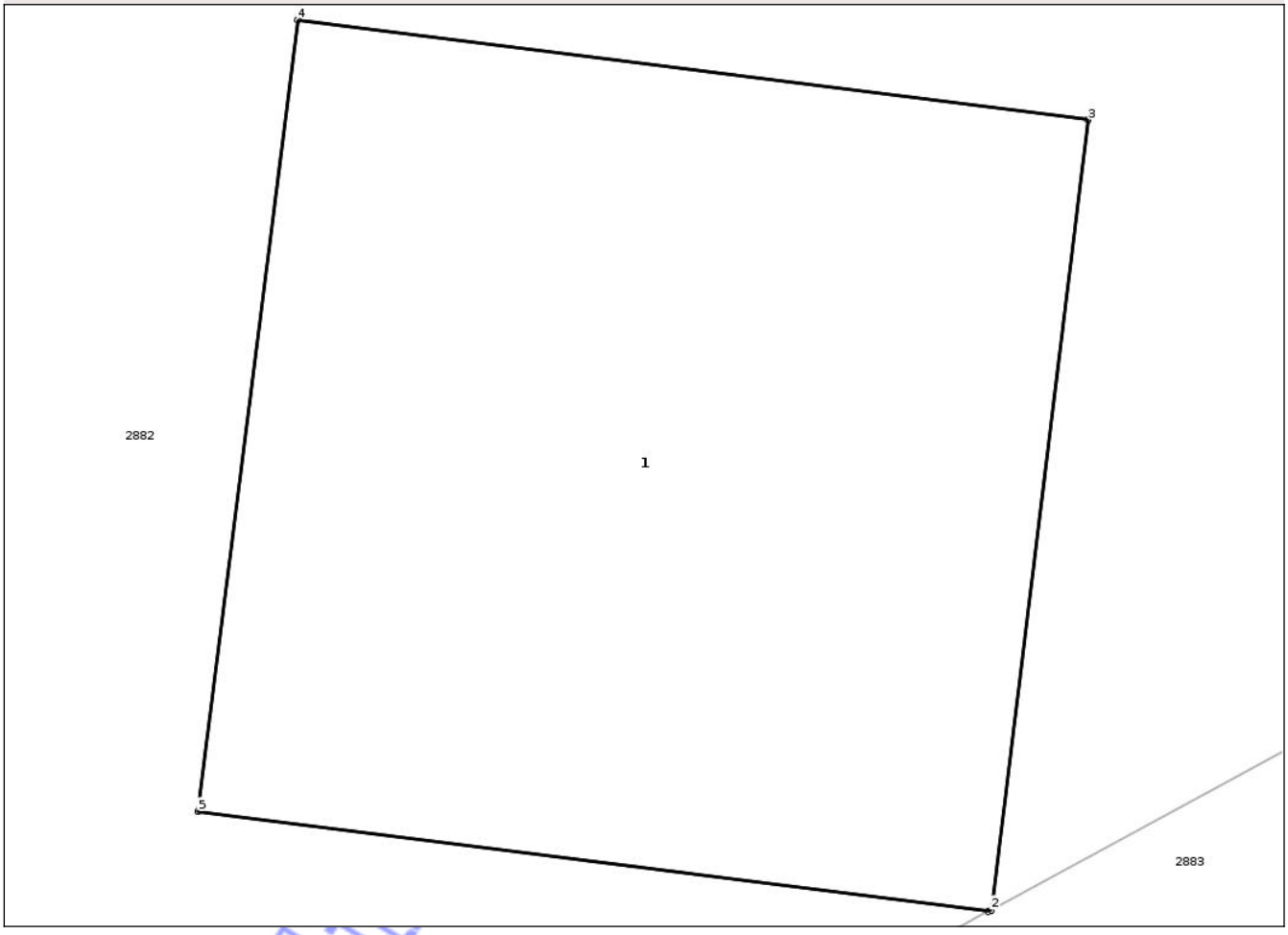

Date referitoare la teren

Crt	Categorie folosinţă	Intra vilan	Suprafaţa (mp)	Tarla	Parcelă	Nr. topo	Observaţii / Referinţe
1	curti constructii	NU	4	1	9	-	

Date referitoare la construcţii

Crt	Număr	Destinaţie construcţie	Supraf. (mp)	Situaţie juridică	Observaţii / Referinţe
A1.1		constructii industriale si edilitare	4	Cu acte	Nr. niveluri:1; S. construita la sol:4 mp; S. construita desfasurata:4 mp; STÂLP BETON REȚEA ELECTRICĂ

Lungime Segmente
1) Valorile lungimilor segmentelor sunt obţinute din proiecţie în plan.

Punct început	X / Y	Punct sfârşit	X / Y	Lungime segment (** (m)
1	500.319,732 293.440,879	2	500.319,739 293.440,883	0.008
2	500.319,739 293.440,883	3	500.319,983 293.442,863	1.995
3	500.319,983 293.442,863	4	500.317,999 293.443,114	2.0

Document care conţine date cu caracter personal, protejat de prevederile Regulamentului (UE) nr. 679/2016 şi Legii 190/2018

Punct început	X / Y	Punct sfârşit	X / Y	Lungime segment (** (m)
4	500.317,999 293.443,114	5	500.317,748 293.441,13	2.0
5	500.317,748 293.441,13	1	500.319,732 293.440,879	2.0

** Lungimile segmentelor sunt determinate în planul de proiecţie Stereo 70 şi sunt rotunjite la 1 milimetru.
*** Distanţa dintre puncte este formată din segmente cumulate ce sunt mai mici decât valoarea 1 milimetru.

Neutilizabil in circuitul civil

DATE DESPRE IMOBILUL NR. 2960

Oficiul de Cadastru şi Publicitate Imobiliară TELEORMAN
Biroul de Cadastru şi Publicitate Imobiliară Alexandria

A. Partea I. Descrierea imobilului

TEREN Extravilan

Adresa: Jud. Teleorman

Nr. Crt	Nr cadastral Nr. topografic	Suprafaţa* (mp)	Observaţii / Referinţe
A1		4	Sector cadastral:6 Teren neimprejmuit;

Construcţii

Crt	Nr cadastral Nr. topografic	Adresa	Observaţii / Referinţe
A1.1		Jud. Teleorman	Nr. niveluri:1; S. construita la sol:4 mp; S. construita desfasurata:4 mp; STÂLP BETON REȚEA ELECTRICĂ

B. Partea II. Proprietari şi acte

Inscrieri privitoare la dreptul de proprietate şi alte drepturi reale		Referinţe
/		
Act Administrativ nr. 2633, din 24/04/2024 emis de PRIMĂRIA COMUNEI DRĂGĂNEȘTI DE VEDE;		
B1	Inscrierea posesiei, drept de PROPRIETATE, dobandit prin Lege, cota actuala 1/1	A1, A1.1
	1) **NEIDENTIFICAT NEIDENTIFICAT**	
Act Normativ nr. 7, din 13/03/1996 emis de PARLAMENTUL ROMÂNIEI (art. 13 alin. 15);		
B2	Se notează mențiunea proprietar neidentificat	A1, A1.1

C. Partea III. SARCINI .

Inscrieri privind dezmembramintele dreptului de proprietate, drepturi reale de garanţie şi sarcini	Referinţe
NU SUNT	

Neutilizabil în circuitul civil

Anexa Nr. 1 La Partea I

Teren

Nr cadastral	Suprafaţa (mp)*	Observaţii / Referinţe
	4	

* Suprafaţa este determinată in planul de proiecţie Stereo 70.

DETALII LINIARE IMOBIL

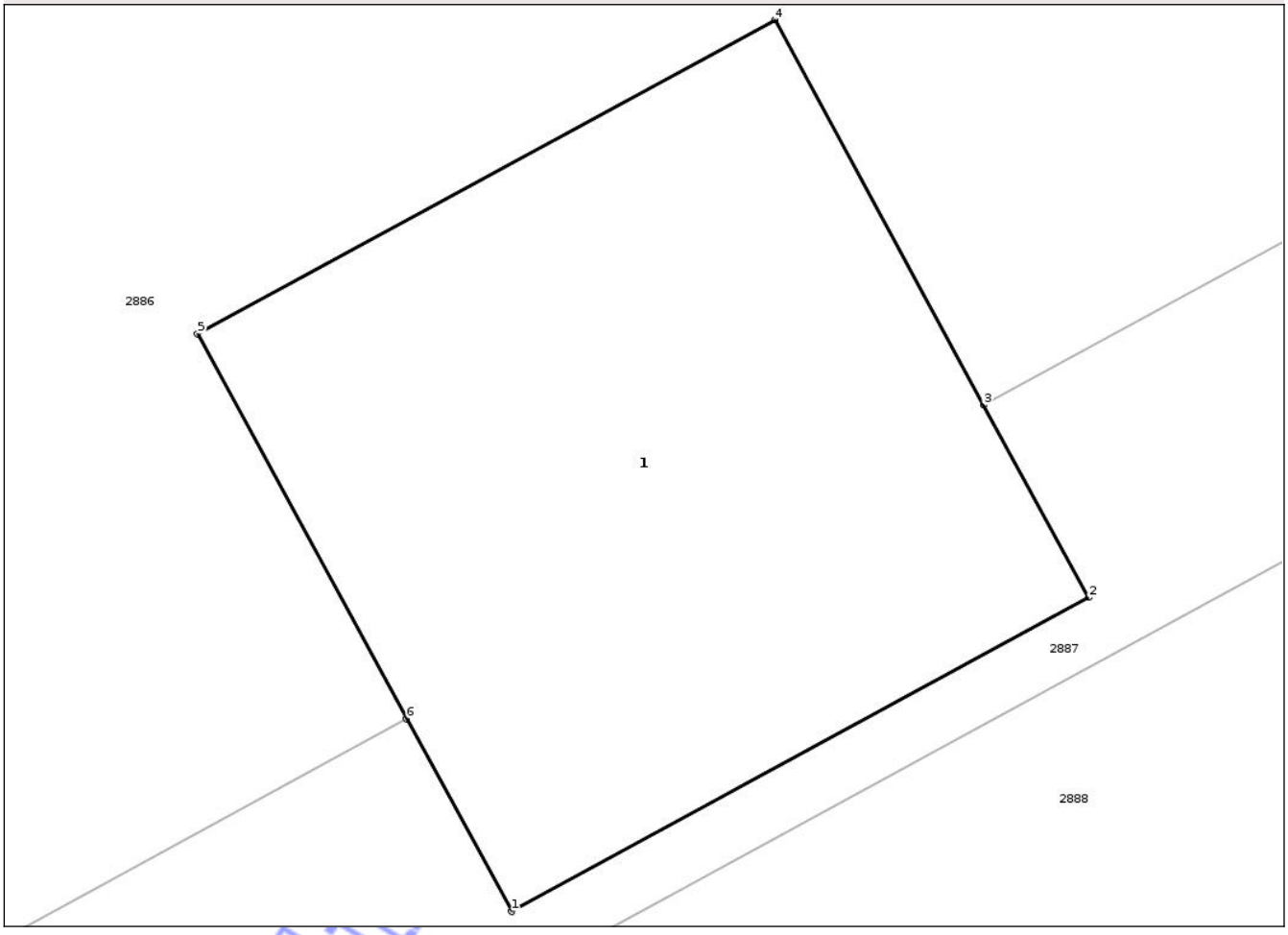

Date referitoare la teren

Crt	Categorie folosinţă	Intra vilan	Suprafaţa (mp)	Tarla	Parcelă	Nr. topo	Observaţii / Referinţe
1	curti constructii	NU	4	1	5	-	

Date referitoare la construcţii

Crt	Număr	Destinaţie construcţie	Supraf. (mp)	Situaţie juridică	Observaţii / Referinţe
A1.1		constructii industriale si edilitare	4	Cu acte	Nr. niveluri:1; S. construita la sol:4 mp; S. construita desfasurata:4 mp; STÂLP BETON REȚEA ELECTRICĂ

Lungime Segmente
1) Valorile lungimilor segmentelor sunt obţinute din proiecţie în plan.

Punct început	X / Y	Punct sfârşit	X / Y	Lungime segment (** (m)
1	500.366,856 293.423,451	2	500.368,613 293.424,406	2.0
2	500.368,613 293.424,406	3	500.368,294 293.424,992	0.667
3	500.368,294 293.424,992	4	500.367,658 293.426,163	1.333

Document care conţine date cu caracter personal, protejat de prevederile Regulamentului (UE) nr. 679/2016 şi Legii 190/2018

Punct început	X / Y	Punct sfârşit	X / Y	Lungime segment (** (m)
4	500.367,658 293.426,163	5	500.365,9 293.425,208	2.001
5	500.365,9 293.425,208	6	500.366,537 293.424,037	1.333
6	500.366,537 293.424,037	1	500.366,856 293.423,451	0.667

**** Lungimile segmentelor sunt determinate în planul de proiecţie Stereo 70 şi sunt rotunjite la 1 milimetru.**
***** Distanţa dintre puncte este formată din segmente cumulate ce sunt mai mici decât valoarea 1 milimetru.**

Neutilizabil in circuitul civil

DATE DESPRE IMOBILUL NR. 2961

Oficiul de Cadastru şi Publicitate Imobiliară TELEORMAN
Biroul de Cadastru şi Publicitate Imobiliară Alexandria

A. Partea I. Descrierea imobilului

TEREN Extravilan

Adresa: Jud. Teleorman

Nr. Crt	Nr cadastral Nr. topografic	Suprafaţa* (mp)	Observaţii / Referinţe
A1		4	Sector cadastral:6 Teren neimprejmuit;

Construcţii

Crt	Nr cadastral Nr. topografic	Adresa	Observaţii / Referinţe
A1.1		Jud. Teleorman	Nr. niveluri:1; S. construita la sol:4 mp; S. construita desfasurata:4 mp; STÂLP BETON REȚEA ELECTRICĂ

B. Partea II. Proprietari şi acte

Inscrieri privitoare la dreptul de proprietate şi alte drepturi reale		Referinţe
/		
Act Administrativ nr. 2633, din 24/04/2024 emis de PRIMĂRIA COMUNEI DRĂGĂNEȘTI DE VEDE;		
B1	Inscrierea posesiei, drept de PROPRIETATE, dobandit prin Lege, cota actuala 1/1	A1, A1.1
	1) **NEIDENTIFICAT NEIDENTIFICAT**	
Act Normativ nr. 7, din 13/03/1996 emis de PARLAMENTUL ROMÂNIEI (art. 13 alin. 15);		
B2	Se notează mențiunea proprietar neidentificat	A1, A1.1

C. Partea III. SARCINI .

Inscrieri privind dezmembramintele dreptului de proprietate, drepturi reale de garanţie şi sarcini	Referinţe
NU SUNT	

Neutilizabil în circuitul civil

Anexa Nr. 1 La Partea I

Teren

Nr cadastral	Suprafaţa (mp)*	Observaţii / Referinţe
	4	

* Suprafaţa este determinată in planul de proiecţie Stereo 70.

DETALII LINIARE IMOBIL

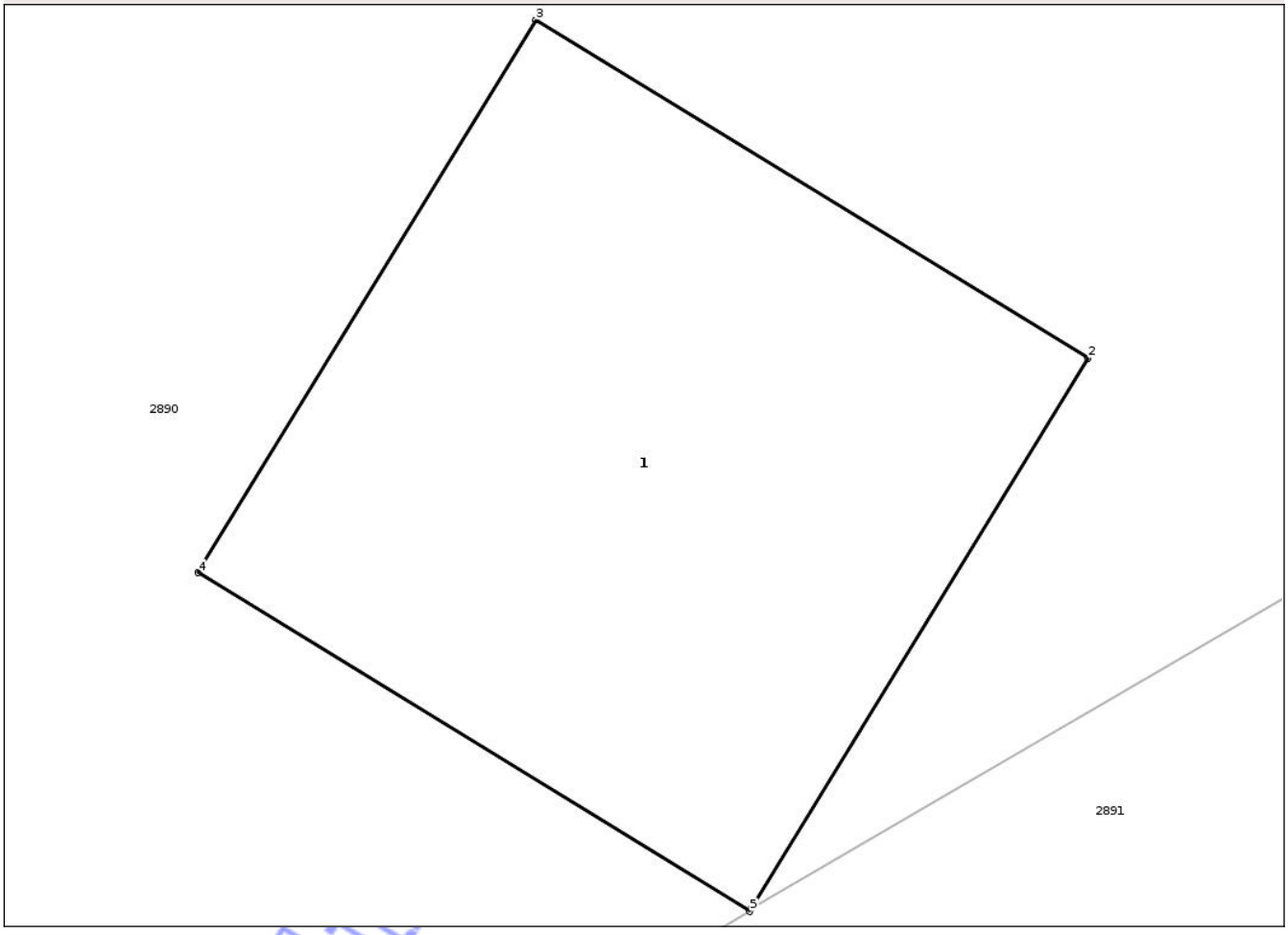

Date referitoare la teren

Crt	Categorie folosinţă	Intra vilan	Suprafaţa (mp)	Tarla	Parcelă	Nr. topo	Observaţii / Referinţe
1	curti constructii	NU	4	1	1	-	

Date referitoare la construcţii

Crt	Număr	Destinaţie construcţie	Supraf. (mp)	Situaţie juridică	Observaţii / Referinţe
A1.1		constructii industriale si edilitare	4	Cu acte	Nr. niveluri:1; S. construita la sol:4 mp; S. construita desfasurata:4 mp; STÂLP BETON REȚEA ELECTRICĂ

Lungime Segmente
1) Valorile lungimilor segmentelor sunt obţinute din proiecţie în plan.

Punct început	X / Y	Punct sfârşit	X / Y	Lungime segment (** (m)
1	500.415,525 293.404,728	2	500.416,565 293.406,425	1.99
2	500.416,565 293.406,425	3	500.414,859 293.407,469	2.0
3	500.414,859 293.407,469	4	500.413,815 293.405,764	1.999

Document care conţine date cu caracter personal, protejat de prevederile Regulamentului (UE) nr. 679/2016 şi Legii 190/2018

Punct început	X / Y	Punct sfârşit	X / Y	Lungime segment (** (m)
4	500.413,815 293.405,764	5	500.415,52 293.404,719	2.0
5	500.415,52 293.404,719	1	500.415,525 293.404,728	0.01

**** Lungimile segmentelor sunt determinate în planul de proiecţie Stereo 70 şi sunt rotunjite la 1 milimetru.**
***** Distanţa dintre puncte este formată din segmente cumulate ce sunt mai mici decât valoarea 1 milimetru.**

Neutilizabil in circuitul civil

DATE DESPRE IMOBILUL NR. 2821

Oficiul de Cadastru şi Publicitate Imobiliară TELEORMAN
Biroul de Cadastru şi Publicitate Imobiliară Alexandria

A. Partea I. Descrierea imobilului

TEREN Extravilan

Adresa: Jud. Teleorman

Nr. Crt	Nr cadastral Nr. topografic	Suprafaţa* (mp)	Observaţii / Referinţe
A1		1.400	Sector cadastral:6 Teren neimprejmuit;

B. Partea II. Proprietari şi acte

Inscrieri privitoare la dreptul de proprietate şi alte drepturi reale		Referinţe
/		
Act Administrativ nr. 1273, din 03/03/1992 emis de PRIMĂRIA COMUNEI DRĂGĂNEȘTI DE VEDE (CERTIFICAT DE DECES NR. 658629 DIN DATA DE 31.08.2008 ELIBERAT DE PRIMĂRIA DRĂGĂNEȘTI DE VEDE; ÎNCHEIERE DE AUTENTIFICARE NR. 1613 DIN DATA DE 10.11.2015 EMISĂ DE SPN BARBU MARIA ȘI MIRCEA RĂZVAN; HOTĂRÂREA NR.361 DIN DATA DE 28.08.1991 EMISĂ DE PREFECTURA JUDEȚULUI TELEORMAN);		
B1	Inscrierea provizorie, drept de PROPRIETATE, dobandit prin Lege, cota actuala 1/1	A1
	1) **BELU O LIXANDRA**, DECEDATĂ DEFUNCT:Da	

C. Partea III. SARCINI .

Inscrieri privind dezmembramintele dreptului de proprietate, drepturi reale de garanţie şi sarcini	Referinţe
NU SUNT	

Neutilizabil în circuitul civil

Anexa Nr. 1 La Partea I

Teren

Nr cadastral	Suprafaţa (mp)*	Observaţii / Referinţe
	1.400	

* Suprafaţa este determinată in planul de proiecţie Stereo 70.

DETALII LINIARE IMOBIL

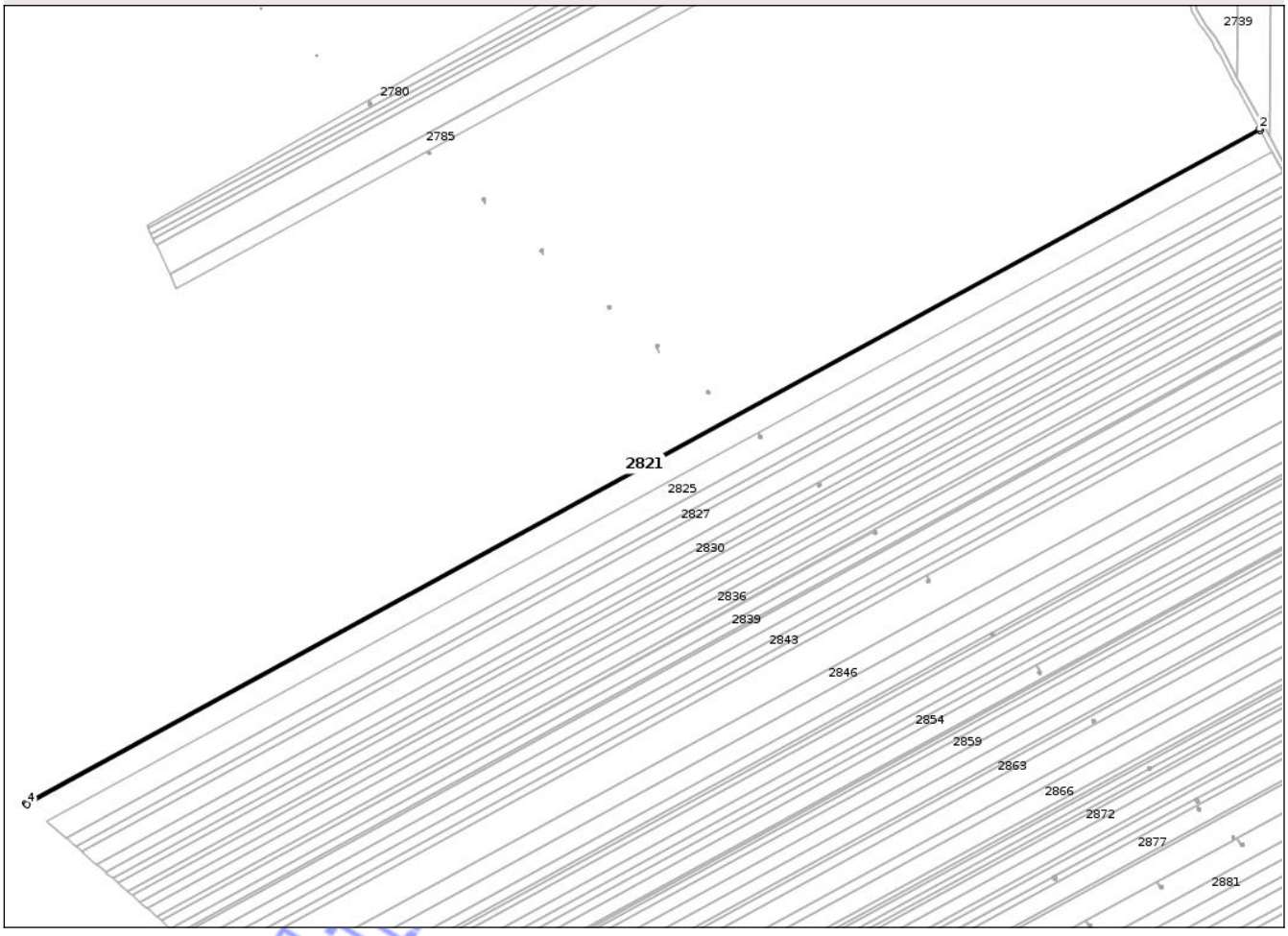

Date referitoare la teren

Crt	Categorie folosinţă	Intra vilan	Suprafaţa (mp)	Tarla	Parcelă	Nr. topo	Observaţii / Referinţe
1	arabil	NU	1.400	1	71	-	

Lungime Segmente

1) Valorile lungimilor segmentelor sunt obţinute din proiecţie în plan.

Punct început	X / Y	Punct sfârşit	X / Y	Lungime segment (** (m)
1	500.845,257 294.320,416	2	500.844,649 294.321,53	1.269
2	500.844,649 294.321,53	3	499.876,336 293.792,838	1103.243
3	499.876,336 293.792,838	4	499.877,361 293.791,952	1.355
4	499.877,361 293.791,952	1	500.845,257 294.320,416	1102.768

**** Lungimile segmentelor sunt determinate în planul de proiecţie Stereo 70 şi sunt rotunjite la 1 milimetru.**

Document care conţine date cu caracter personal, protejat de prevederile Regulamentului (UE) nr. 679/2016 şi Legii 190/2018

***** Distanţa dintre puncte este formată din segmente cumulate ce sunt mai mici decât valoarea 1 milimetru.**

Neutilizabil in circuitul civil

DATE DESPRE IMOBILUL NR. 2822

Oficiul de Cadastru şi Publicitate Imobiliară TELEORMAN
Biroul de Cadastru şi Publicitate Imobiliară Alexandria

A. Partea I. Descrierea imobilului

TEREN Extravilan

Adresa: Jud. Teleorman

Nr. Crt	Nr cadastral Nr. topografic	Suprafaţa* (mp)	Observaţii / Referinţe
A1		5.900	Sector cadastral:6 Teren neimprejmuit;

B. Partea II. Proprietari şi acte

Inscrieri privitoare la dreptul de proprietate şi alte drepturi reale		Referinţe
/		
Act Administrativ nr. 3400243, din 04/10/1994 emis de CJPSDDPAT TELEORMAN;		
B1	Intabulare, drept de PROPRIETATE, dobandit prin Reconstituire, cota actuala 1/1	A1
	1) **ILIESCU ELENA** 2) **NEAŢĂ RADA**	

C. Partea III. SARCINI .

Inscrieri privind dezmembramintele dreptului de proprietate, drepturi reale de garanţie şi sarcini	Referinţe
NU SUNT	

Neutilizabil în circuitul civil

Anexa Nr. 1 La Partea I

Teren

Nr cadastral	Suprafaţa (mp)*	Observaţii / Referinţe
	5.900	

* Suprafaţa este determinată in planul de proiecţie Stereo 70.

DETALII LINIARE IMOBIL

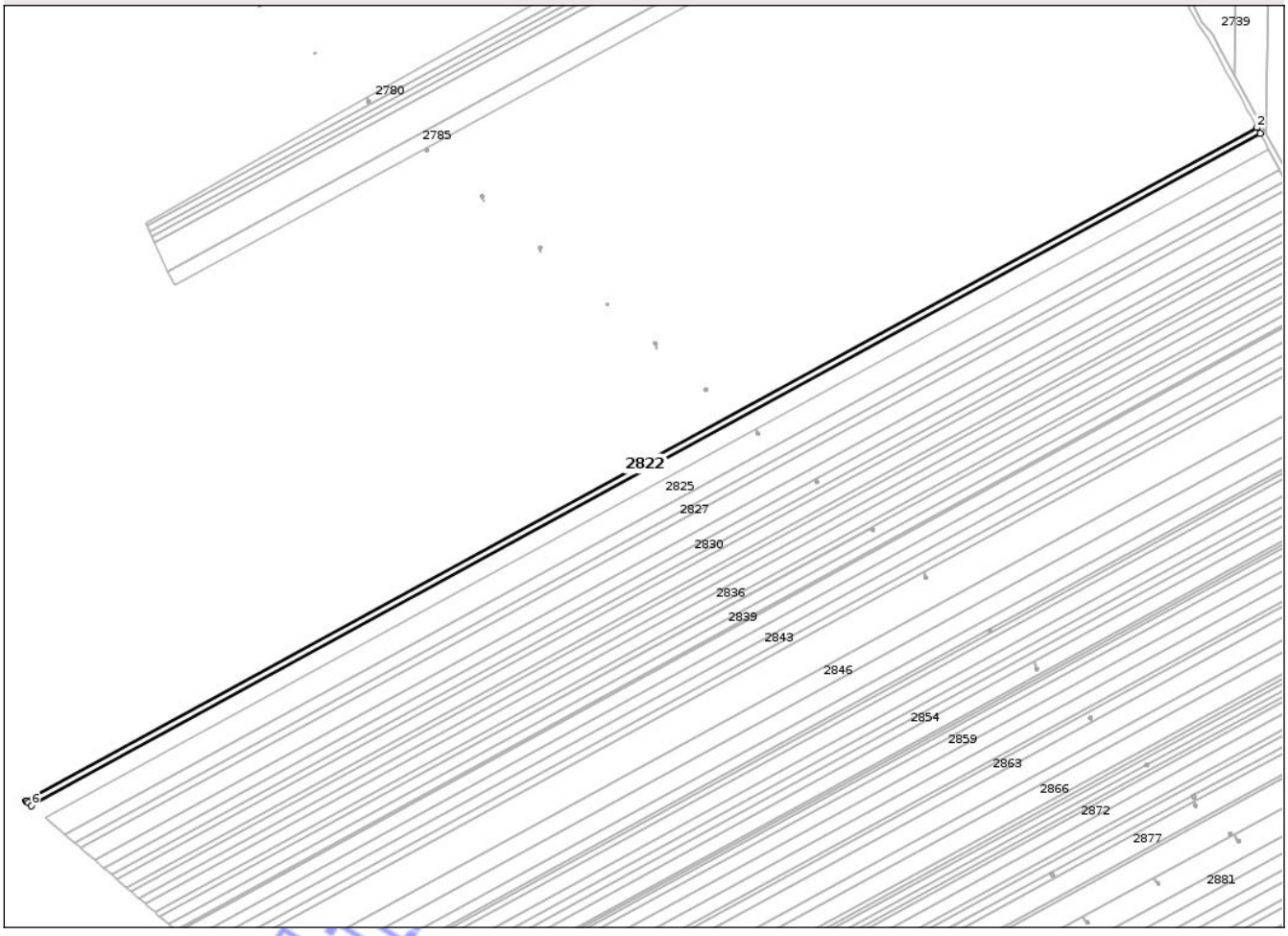

Date referitoare la teren

Crt	Categorie folosinţă	Intra vilan	Suprafaţa (mp)	Tarla	Parcelă	Nr. topo	Observaţii / Referinţe
1	arabil	NU	5.900	1	70	-	

Lungime Segmente
1) Valorile lungimilor segmentelor sunt obţinute din proiecţie în plan.

Punct început	X / Y	Punct sfârşit	X / Y	Lungime segment (** (m)
1	500.847,824 294.315,716	2	500.845,257 294.320,416	5.355
2	500.845,257 294.320,416	3	499.877,361 293.791,952	1102.768
3	499.877,361 293.791,952	4	499.878,032 293.791,371	0.888
4	499.878,032 293.791,371	5	499.879,057 293.790,485	1.355
5	499.879,057 293.790,485	6	499.881,686 293.788,212	3.475

Document care conţine date cu caracter personal, protejat de prevederile Regulamentului (UE) nr. 679/2016 şi Legii 190/2018

Punct început	X / Y	Punct sfârşit	X / Y	Lungime segment (** (m)
6	499.881,686 293.788,212	1	500.847,824 294.315,716	1100.765

** Lungimile segmentelor sunt determinate în planul de proiecţie Stereo 70 şi sunt rotunjite la 1 milimetru.
*** Distanţa dintre puncte este formată din segmente cumulate ce sunt mai mici decât valoarea 1 milimetru.

Neutilizabil in circuitul civil

DATE DESPRE IMOBILUL NR. 2823

Oficiul de Cadastru şi Publicitate Imobiliară TELEORMAN
Biroul de Cadastru şi Publicitate Imobiliară Alexandria

A. Partea I. Descrierea imobilului

TEREN Extravilan

Adresa: Jud. Teleorman

Nr. Crt	Nr cadastral Nr. topografic	Suprafaţa* (mp)	Observaţii / Referinţe
A1		7.600	Sector cadastral:6 Teren neimprejmuit;

B. Partea II. Proprietari şi acte

Inscrieri privitoare la dreptul de proprietate şi alte drepturi reale		Referinţe
/		
Act Administrativ nr. 3400230, din 03/10/1994 emis de CJPSDDPAT TELEORMAN;		
B1	Intabulare, drept de PROPRIETATE, dobandit prin Reconstituire, cota actuala 1/1	A1
	1) **CRISTEA GHEORGHE**, LIPSĂ CNP 2) **CRISTEA CONSTANTIN**, LIPSĂ CNP	

C. Partea III. SARCINI .

Inscrieri privind dezmembramintele dreptului de proprietate, drepturi reale de garanţie şi sarcini	Referinţe
NU SUNT	

Neutilizabil în circuitul civil

Anexa Nr. 1 La Partea I

Teren

Nr cadastral	Suprafaţa (mp)*	Observaţii / Referinţe
	7.600	

* Suprafaţa este determinată in planul de proiecţie Stereo 70.

DETALII LINIARE IMOBIL



Date referitoare la teren

Crt	Categorie folosinţă	Intra vilan	Suprafaţa (mp)	Tarla	Parcelă	Nr. topo	Observaţii / Referinţe
1	arabil	NU	7.600	1	69	-	

Lungime Segmente
1) Valorile lungimilor segmentelor sunt obţinute din proiecţie în plan.

Punct început	X / Y	Punct sfârşit	X / Y	Lungime segment (** (m)
1	500.851,137 294.309,65	2	500.847,824 294.315,716	6.912
2	500.847,824 294.315,716	3	499.881,686 293.788,212	1100.765
3	499.881,686 293.788,212	4	499.883,383 293.786,746	2.243
4	499.883,383 293.786,746	5	499.887,27 293.783,385	5.139
5	499.887,27 293.783,385	1	500.851,137 294.309,65	1098.178

Document care conţine date cu caracter personal, protejat de prevederile Regulamentului (UE) nr. 679/2016 şi Legii 190/2018

**** Lungimile segmentelor sunt determinate în planul de proiecţie Stereo 70 şi sunt rotunjite la 1 milimetru.**
***** Distanţa dintre puncte este formată din segmente cumulate ce sunt mai mici decât valoarea 1 milimetru.**

Neutilizabil in circuitul civil

DATE DESPRE IMOBILUL NR. 2824

Oficiul de Cadastru şi Publicitate Imobiliară TELEORMAN
Biroul de Cadastru şi Publicitate Imobiliară Alexandria

A. Partea I. Descrierea imobilului

TEREN Extravilan

Adresa: Jud. Teleorman

Nr. Crt	Nr cadastral Nr. topografic	Suprafaţa* (mp)	Observaţii / Referinţe
A1		7.600	Sector cadastral:6 Teren neimprejmuit;

B. Partea II. Proprietari şi acte

Inscrieri privitoare la dreptul de proprietate şi alte drepturi reale		Referinţe
/		
Act Administrativ nr. 1367, din 13/03/1992 emis de PRIMĂRIA COMUNEI DRĂGĂNEȘTI DE VEDE (HOTĂRÂREA NR.361 DIN DATA DE 28.08.1991 EMISĂ DE PREFECTURA JUDEȚULUI TELEORMAN);		
B1	Inscrierea provizorie, drept de PROPRIETATE, dobandit prin Lege, cota actuala 1/1	A1
	1) **CALOTĂ R ION**, LIPSĂ CNP 2) **CALOTĂ ELENA**, LIPSĂ CNP 3) **MORARU MARIA**, LIPSĂ CNP	

C. Partea III. SARCINI .

Inscrieri privind dezmembramintele dreptului de proprietate, drepturi reale de garanţie şi sarcini	Referinţe
NU SUNT	

Neutilizabil în circuitul civil

Anexa Nr. 1 La Partea I

Teren

Nr cadastral	Suprafaţa (mp)*	Observaţii / Referinţe
	7.600	

* Suprafaţa este determinată in planul de proiecţie Stereo 70.

DETALII LINIARE IMOBIL



Date referitoare la teren

Crt	Categorie folosinţă	Intra vilan	Suprafaţa (mp)	Tarla	Parcelă	Nr. topo	Observaţii / Referinţe
1	arabil	NU	7.600	1	68	-	

Lungime Segmente
1) Valorile lungimilor segmentelor sunt obţinute din proiecţie în plan.

Punct început	X / Y	Punct sfârşit	X / Y	Lungime segment (** (m)
1	500.854,458 294.303,569	2	500.851,137 294.309,65	6.929
2	500.851,137 294.309,65	3	499.887,27 293.783,385	1098.178
3	499.887,27 293.783,385	4	499.888,966 293.781,919	2.242
4	499.888,966 293.781,919	5	499.892,867 293.778,547	5.156
5	499.892,867 293.778,547	6	500.451,443 294.083,525	636.411

Document care conţine date cu caracter personal, protejat de prevederile Regulamentului (UE) nr. 679/2016 şi Legii 190/2018

Punct început	X / Y	Punct sfârşit	X / Y	Lungime segment (** (m)
6	500.451,443 294.083,525	7	500.451,46 294.083,535	0.02
7	500.451,46 294.083,535	1	500.854,458 294.303,569	459.154

**** Lungimile segmentelor sunt determinate în planul de proiecţie Stereo 70 şi sunt rotunjite la 1 milimetru.**
***** Distanţa dintre puncte este formată din segmente cumulate ce sunt mai mici decât valoarea 1 milimetru.**

Neutilizabil in circuitul civil

DATE DESPRE IMOBILUL NR. 2825

Oficiul de Cadastru şi Publicitate Imobiliară TELEORMAN
Biroul de Cadastru şi Publicitate Imobiliară Alexandria

A. Partea I. Descrierea imobilului

TEREN Extravilan

Adresa: Jud. Teleorman

Nr. Crt	Nr cadastral Nr. topografic	Suprafaţa* (mp)	Observaţii / Referinţe
A1		20.000	Sector cadastral:6 Teren neimprejmuit;

B. Partea II. Proprietari şi acte

Inscrieri privitoare la dreptul de proprietate şi alte drepturi reale		Referinţe
/		
Hotarare Judecatoreasca nr. 1163, din 05/07/2022 emis de JUDECĂTORIA ROȘIORII DE VEDE JUDEȚUL TELEORMAN (TITLUL DE PROPRIETATE NR. 3400685 DIN DATA DE 27.05.2005 EMIS DE CJPSDDPAT TELEORMAN);		
B1	Intabulare, drept de PROPRIETATE cu titlu de cumpărare, bun comun, dobandit prin Hotarare Judecatoreasca, cota actuala 1/1	A1
	1) **DORILĂ IOANA** 2) **DORILĂ IULIAN**	

C. Partea III. SARCINI .

Inscrieri privind dezmembramintele dreptului de proprietate, drepturi reale de garanţie şi sarcini	Referinţe
NU SUNT	

Neutilizabil în circuitul civil

Anexa Nr. 1 La Partea I

Teren

Nr cadastral	Suprafaţa (mp)*	Observaţii / Referinţe
	20.000	

* Suprafaţa este determinată in planul de proiecţie Stereo 70.

DETALII LINIARE IMOBIL



Date referitoare la teren

Crt	Categorie folosinţă	Intra vilan	Suprafaţa (mp)	Tarla	Parcelă	Nr. topo	Observaţii / Referinţe
1	arabil	NU	20.000	1	67	-	

Lungime Segmente
1) Valorile lungimilor segmentelor sunt obţinute din proiecţie în plan.

Punct început	X / Y	Punct sfârşit	X / Y	Lungime segment (** (m)
1	500.863,206 294.287,472	2	500.862,789 294.288,315	0.94
2	500.862,789 294.288,315	3	500.854,458 294.303,569	17.381
3	500.854,458 294.303,569	4	500.451,46 294.083,535	459.154
4	500.451,46 294.083,535	5	500.452,607 294.081,435	2.393
5	500.452,607 294.081,435	6	500.454,138 294.080,149	1.999

Document care conţine date cu caracter personal, protejat de prevederile Regulamentului (UE) nr. 679/2016 şi Legii 190/2018

Punct început	X / Y	Punct sfârşit	X / Y	Lungime segment (** (m)
6	500.454,138 294.080,149	7	500.452,852 294.078,617	2.0
7	500.452,852 294.078,617	8	500.451,321 294.079,903	1.999
8	500.451,321 294.079,903	9	500.452,593 294.081,418	1.978
9	500.452,593 294.081,418	10	500.451,443 294.083,525	2.4
10	500.451,443 294.083,525	11	499.892,867 293.778,547	636.411
11	499.892,867 293.778,547	12	499.894,563 293.777,08	2.242
12	499.894,563 293.777,08	13	499.907,658 293.765,759	17.31
13	499.907,658 293.765,759	1	500.863,206 294.287,472	1088.695

**** Lungimile segmentelor sunt determinate în planul de proiecţie Stereo 70 şi sunt rotunjite la 1 milimetru.**
***** Distanţa dintre puncte este formată din segmente cumulate ce sunt mai mici decât valoarea 1 milimetru.**

Neutilizabil in circuitul civil

DATE DESPRE IMOBILUL NR. 2826

Oficiul de Cadastru şi Publicitate Imobiliară TELEORMAN
Biroul de Cadastru şi Publicitate Imobiliară Alexandria

A. Partea I. Descrierea imobilului

TEREN Extravilan

Adresa: Jud. Teleorman

Nr. Crt	Nr cadastral Nr. topografic	Suprafaţa* (mp)	Observaţii / Referinţe
A1		10.400	Sector cadastral:6 Teren neimprejmuit;

B. Partea II. Proprietari şi acte

Inscrieri privitoare la dreptul de proprietate şi alte drepturi reale		Referinţe
/		
Act Notarial nr. 248, din 09/11/2021 emis de BNP MORCOV TAMARA (TITLUL DE PROPRIETATE NR. 3400199 DIN DATA DE 29.09.1994 EMIS DE CJPSDDPAT TELEORMAN; CERTIFICAT DE MOȘTENITOR NR. 247 DIN DATA DE 09.11.2021 EMIS DE BNP TAMARA MORCOV);		
B1	Intabulare, drept de PROPRIETATE cu titlu de moștenire, bun propriu, dobandit prin Succesiune, cota actuala 1/2	A1
	1) **DINU TATIANA**	
B2	Intabulare, drept de PROPRIETATE cu titlu de moștenire, bun propriu, dobandit prin Succesiune, cota actuala 1/2	A1
	1) **PRIBEAGU FLORENTINA**, LIPSĂ CNP	

C. Partea III. SARCINI .

Inscrieri privind dezmembramintele dreptului de proprietate, drepturi reale de garanţie şi sarcini	Referinţe
NU SUNT	

Neutilizabil în circuitul civil

Anexa Nr. 1 La Partea I

Teren

Nr cadastral	Suprafaţa (mp)*	Observaţii / Referinţe
	10.400	

* Suprafaţa este determinată in planul de proiecţie Stereo 70.

DETALII LINIARE IMOBIL



Date referitoare la teren

Crt	Categorie folosinţă	Intra vilan	Suprafaţa (mp)	Tarla	Parcelă	Nr. topo	Observaţii / Referinţe
1	arabil	NU	10.400	1	66	-	

Lungime Segmente
1) Valorile lungimilor segmentelor sunt obţinute din proiecţie în plan.

Punct început	X / Y	Punct sfârşit	X / Y	Lungime segment (** (m)
1	500.867,454 294.278,888	2	500.863,206 294.287,472	9.578
2	500.863,206 294.287,472	3	499.907,658 293.765,759	1088.695
3	499.907,658 293.765,759	4	499.909,357 293.764,29	2.246
4	499.909,357 293.764,29	5	499.915,389 293.759,076	7.973
5	499.915,389 293.759,076	1	500.867,454 294.278,888	1084.727

Document care conţine date cu caracter personal, protejat de prevederile Regulamentului (UE) nr. 679/2016 şi Legii 190/2018

**** Lungimile segmentelor sunt determinate în planul de proiecţie Stereo 70 şi sunt rotunjite la 1 milimetru.**
***** Distanţa dintre puncte este formată din segmente cumulate ce sunt mai mici decât valoarea 1 milimetru.**

Neutilizabil in circuitul civil

DATE DESPRE IMOBILUL NR. 2829

Oficiul de Cadastru şi Publicitate Imobiliară TELEORMAN
Biroul de Cadastru şi Publicitate Imobiliară Alexandria

A. Partea I. Descrierea imobilului

TEREN Extravilan

Adresa: Jud. Teleorman

Nr. Crt	Nr cadastral Nr. topografic	Suprafaţa* (mp)	Observaţii / Referinţe
A1		9.400	Sector cadastral:6 Teren neimprejmuit;

B. Partea II. Proprietari şi acte

Inscrieri privitoare la dreptul de proprietate şi alte drepturi reale		Referinţe
/		
Hotarare Judecatoreasca nr. 1340, din 15/12/2021 emis de JUDECĂTORIA ROȘIORII DE VEDE JUDEȚUL TELEORMAN (TITLUL DE PROPRIETATE NR. 340232 DIN DATA DE 03.10.1994 EMIS DE CJPSDDPAT TELEORMAN; SENTINȚA CIVILĂ NR. 506 DIN DATA DE 03.04.2009 EMISĂ DE JUDECĂTORIA ROȘIORII DE VEDE JUDEȚUL TELEORMAN);		
B1	Intabulare, drept de PROPRIETATE cu titlu de moștenire, bun propriu, dobandit prin Hotarare Judecatoreasca, cota actuala 1/2	A1
	1) **CERNEA EMIL**	
B2	Intabulare, drept de PROPRIETATE cu titlu de moștenire, bun propriu, dobandit prin Hotarare Judecatoreasca, cota actuala 1/2	A1
	1) **CÎRJAN IOANA**	

C. Partea III. SARCINI .

Inscrieri privind dezmembramintele dreptului de proprietate, drepturi reale de garanţie şi sarcini	Referinţe
NU SUNT	

Neutilizabil în circuitul civil

Anexa Nr. 1 La Partea I

Teren

Nr cadastral	Suprafaţa (mp)*	Observaţii / Referinţe
	9.400	

* Suprafaţa este determinată in planul de proiecţie Stereo 70.

DETALII LINIARE IMOBIL



Date referitoare la teren

Crt	Categorie folosinţă	Intra vilan	Suprafaţa (mp)	Tarla	Parcelă	Nr. topo	Observaţii / Referinţe
1	arabil	NU	9.400	1	63	-	

Lungime Segmente
1) Valorile lungimilor segmentelor sunt obţinute din proiecţie în plan.

Punct început	X / Y	Punct sfârşit	X / Y	Lungime segment (** (m)
1	500.880,294 294.252,945	2	500.876,411 294.260,792	8.755
2	500.876,411 294.260,792	3	499.931,685 293.744,987	1076.365
3	499.931,685 293.744,987	4	499.933,383 293.743,519	2.245
4	499.933,383 293.743,519	5	499.938,751 293.738,878	7.096
5	499.938,751 293.738,878	6	500.498,449 294.044,464	637.687

Document care conţine date cu caracter personal, protejat de prevederile Regulamentului (UE) nr. 679/2016 şi Legii 190/2018

Punct început	X / Y	Punct sfârşit	X / Y	Lungime segment (** (m)
6	500.498,449 294.044,464	7	500.498,466 294.044,474	0.02
7	500.498,466 294.044,474	1	500.880,294 294.252,945	435.032

**** Lungimile segmentelor sunt determinate în planul de proiecţie Stereo 70 şi sunt rotunjite la 1 milimetru.**
***** Distanţa dintre puncte este formată din segmente cumulate ce sunt mai mici decât valoarea 1 milimetru.**

Neutilizabil in circuitul civil

DATE DESPRE IMOBILUL NR. 2881

Oficiul de Cadastru şi Publicitate Imobiliară TELEORMAN
Biroul de Cadastru şi Publicitate Imobiliară Alexandria

A. Partea I. Descrierea imobilului

TEREN Extravilan

Adresa: Jud. Teleorman

Nr. Crt	Nr cadastral Nr. topografic	Suprafaţa* (mp)	Observaţii / Referinţe
A1		Din acte: 10.600 Masurata: 9.395	Sector cadastral:6 Teren neimprejmuit;

B. Partea II. Proprietari şi acte

Inscrieri privitoare la dreptul de proprietate şi alte drepturi reale		Referinţe
/		
Act Notarial nr. 78, din 08/06/2012 emis de BNP ELENA IOTE (TITLUL DE PROPRIETATE NR. 3400146 DIN DATA DE 23.08.2013 EMIS DE CJPSDDPAT TELEORMAN; CERTIFICAT DE MOȘTENITOR NR. 261 DIN DATA DE 29.12.2010 EMIS DE BNP TAMARA MORCOV; ÎNCHEIERE DE RECTIFICARE NR. 5 DIN DATA DE 14.02.2013 EMISĂ DE BNP TAMARA MORCOV; ÎNCHEIERE DE RECTIFICARE NR. 42 DIN DATA DE 08.06.2012 EMISĂ DE BNP ELENA IOTE; ÎNCHEIERE DE RECTIFICARE NR. 27 DIN DATA DE 17.10.2013 EMISĂ DE BNP TAMARA MORCOV);		
B1	Intabulare, drept de PROPRIETATE cu titlu de moștenire, bun propriu, dobandit prin Succesiune, cota actuala 1/3	A1
	1) **JANTEA DOINA**	
B2	Intabulare, drept de PROPRIETATE cu titlu de moștenire, bun propriu, dobandit prin Succesiune, cota actuala 1/3	A1
	1) **BANCU ELEONORA**	
B3	Intabulare, drept de PROPRIETATE cu titlu de moștenire, bun propriu, dobandit prin Succesiune, cota actuala 1/3	A1
	1) **PÎRLAN LUMINIȚA IULIANA**	

C. Partea III. SARCINI .

Inscrieri privind dezmembramintele dreptului de proprietate, drepturi reale de garanţie şi sarcini	Referinţe
NU SUNT	

Neutilizabil în circuitul civil

Anexa Nr. 1 La Partea I

Teren

Nr cadastral	Suprafaţa (mp)*	Observaţii / Referinţe
	Din acte: 10.600 Masurata: 9.395	

* Suprafaţa este determinată in planul de proiecţie Stereo 70.

DETALII LINIARE IMOBIL

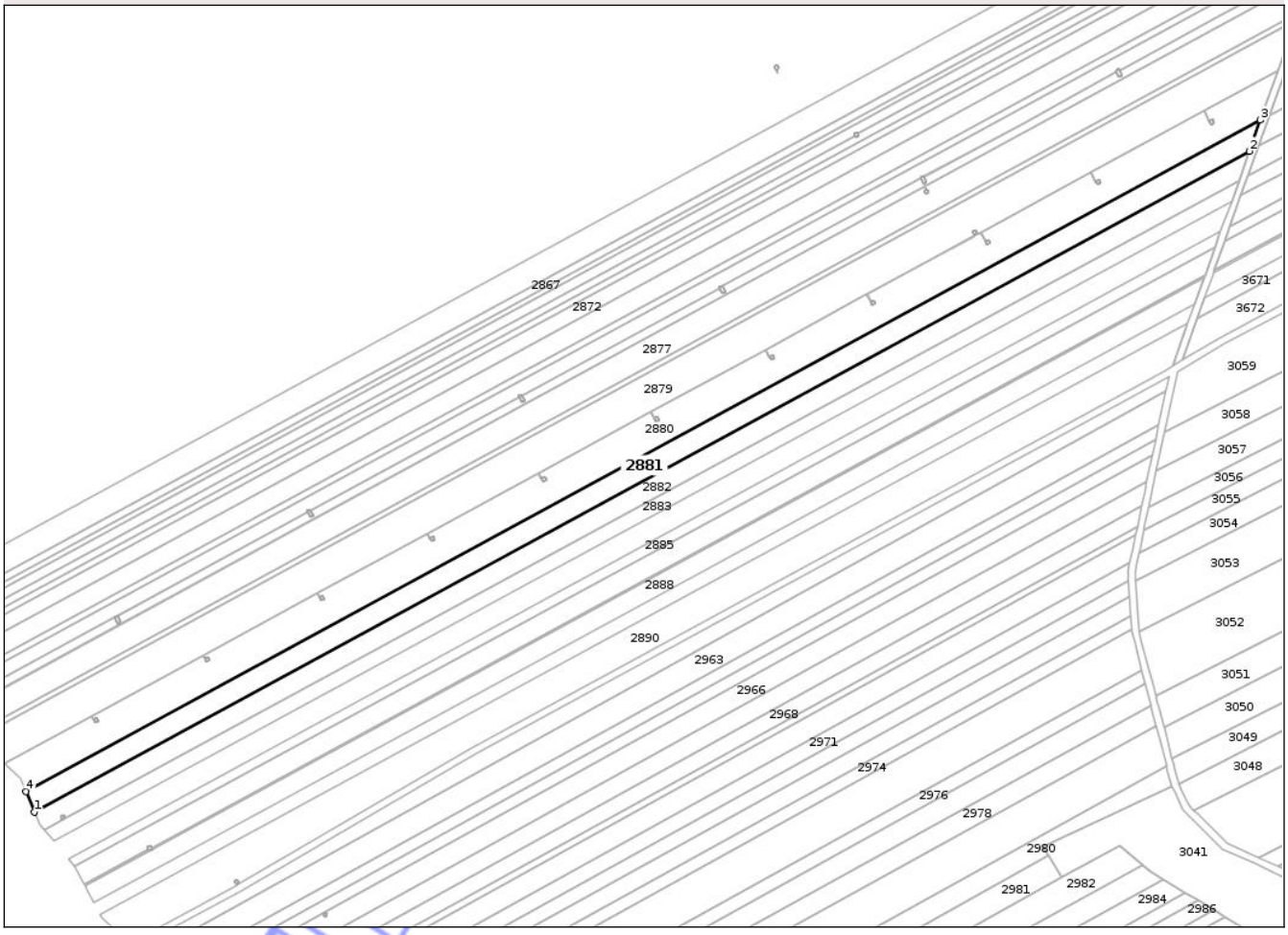

Date referitoare la teren

Crt	Categorie folosinţă	Intra vilan	Suprafaţa (mp)	Tarla	Parcelă	Nr. topo	Observaţii / Referinţe
1	arabil	NU	9.395	1	10	-	DIFERENȚA DE SUPRAFAȚĂ SE REGĂSEȘTE LA ID 3633

Lungime Segmente
1) Valorile lungimilor segmentelor sunt obţinute din proiecţie în plan.

Punct început	X / Y	Punct sfârşit	X / Y	Lungime segment (** (m)
1	500.303,132 293.444,906	2	500.976,035 293.810,693	765.897
2	500.976,035 293.810,693	3	500.982,155 293.827,905	18.268
3	500.982,155 293.827,905	4	500.298,485 293.456,197	778.185
4	500.298,485 293.456,197	1	500.303,132 293.444,906	12.21

Document care conţine date cu caracter personal, protejat de prevederile Regulamentului (UE) nr. 679/2016 şi Legii 190/2018

**** Lungimile segmentelor sunt determinate în planul de proiecţie Stereo 70 şi sunt rotunjite la 1 milimetru.**
***** Distanţa dintre puncte este formată din segmente cumulate ce sunt mai mici decât valoarea 1 milimetru.**

Neutilizabil in circuitul civil

DATE DESPRE IMOBILUL NR. 2882

Oficiul de Cadastru şi Publicitate Imobiliară TELEORMAN
Biroul de Cadastru şi Publicitate Imobiliară Alexandria

A. Partea I. Descrierea imobilului

TEREN Extravilan

Adresa: Jud. Teleorman

Nr. Crt	Nr cadastral Nr. topografic	Suprafaţa* (mp)	Observaţii / Referinţe
A1	20717	Din acte: 10.000 Masurata: 8.718	Sector cadastral:6 Teren neimprejmuit;

B. Partea II. Proprietari şi acte

Inscrieri privitoare la dreptul de proprietate şi alte drepturi reale		Referinţe
64742 / 13/10/2020		
Act Notarial nr. Contract de vânzare aut.nr.1006, din 12/10/2020 emis de NP Tamara Morcov;		
B2	Intabulare, drept de PROPRIETATEcu titlu de cumpărare, bun comun, dobandit prin Conventie, cota actuala 1/1, cota initiala 1/1	A1
	1) **COJOCARU CĂTĂLIN CONSTANTIN** 2) **COJOCARU LUCICA**	
207 / 05/01/2021		
Hotarare Judecatoreasca nr. INCHEIERE IN DOSAR NR.4405/292/2013, din 20/03/2019 emis de JUDECATORIA ROSIORII DE VEDE;		
B3	Se respinge notarea indreptarii erorii materiale in dosarul nr. 4405/292/2013-JUDECATORIA ROSIORII DE VEDE intrucat operatiunea a fost efectuata prin incheierea nr. 95058 din 16.12.2019	A1

C. Partea III. SARCINI .

Inscrieri privind dezmembramintele dreptului de proprietate, drepturi reale de garanţie şi sarcini	Referinţe
NU SUNT	

Neutilizabil în circuitul civil

Anexa Nr. 1 La Partea I

Teren

Nr cadastral	Suprafaţa (mp)*	Observaţii / Referinţe
20717	Din acte: 10.000 Masurata: 8.718	

* Suprafaţa este determinată in planul de proiecţie Stereo 70.

DETALII LINIARE IMOBIL



Date referitoare la teren

Crt	Categorie folosinţă	Intra vilan	Suprafaţa (mp)	Tarla	Parcelă	Nr. topo	Observaţii / Referinţe
1	arabil	NU	8.718	1	9	-	DIFERENȚA DE SUPRAFAȚĂ SE REGĂSEȘTE LA ID 3664

Lungime Segmente

1) Valorile lungimilor segmentelor sunt obţinute din proiecţie în plan.

Punct început	X / Y	Punct sfârşit	X / Y	Lungime segment (** (m)
1	500.319,732 293.440,879	2	500.317,748 293.441,13	2.0
2	500.317,748 293.441,13	3	500.317,999 293.443,114	2.0
3	500.317,999 293.443,114	4	500.319,983 293.442,863	2.0
4	500.319,983 293.442,863	5	500.319,739 293.440,883	1.995
5	500.319,739 293.440,883	6	500.970,271 293.794,481	740.421

Document care conţine date cu caracter personal, protejat de prevederile Regulamentului (UE) nr. 679/2016 şi Legii 190/2018

Punct început	X / Y	Punct sfârşit	X / Y	Lungime segment (** (m)
6	500.970,271 293.794,481	7	500.976,035 293.810,693	17.206
7	500.976,035 293.810,693	8	500.303,132 293.444,906	765.897
8	500.303,132 293.444,906	9	500.305,95 293.438,059	7.404
9	500.305,95 293.438,059	10	500.308,634 293.434,847	4.186
10	500.308,634 293.434,847	1	500.319,732 293.440,879	12.631

**** Lungimile segmentelor sunt determinate în planul de proiecţie Stereo 70 şi sunt rotunjite la 1 milimetru.**
***** Distanţa dintre puncte este formată din segmente cumulate ce sunt mai mici decât valoarea 1 milimetru.**

Neutilizabil in circuitul civil

DATE DESPRE IMOBILUL NR. 2883

Oficiul de Cadastru şi Publicitate Imobiliară TELEORMAN
Biroul de Cadastru şi Publicitate Imobiliară Alexandria

A. Partea I. Descrierea imobilului

TEREN Extravilan

Adresa: Jud. Teleorman

Nr. Crt	Nr cadastral Nr. topografic	Suprafaţa* (mp)	Observaţii / Referinţe
A1		Din acte: 6.900 Masurata: 5.928	Sector cadastral:6 Teren neimprejmuit;

B. Partea II. Proprietari şi acte

Inscrieri privitoare la dreptul de proprietate şi alte drepturi reale		Referinţe
/		
Act Notarial nr. 493, din 06/09/1995 emis de NOTARIATUL DE STAT LOCAL ROŞIORI DE VEDE (TITLUL DE PROPRIETATE NR. 3400151 DIN DATA DE 01.01.1991 EMIS DE CJPSDDPAT TELEORMAN);		
B1	Intabulare, drept de PROPRIETATE cu titlu de moștenire, bun propriu, dobandit prin Succesiune, cota actuala 1/1	A1
	1) **CHIRCA VIRGIL**	

C. Partea III. SARCINI .

Inscrieri privind dezmembramintele dreptului de proprietate, drepturi reale de garanţie şi sarcini	Referinţe
NU SUNT	

Neutilizabil în circuitul civil

Anexa Nr. 1 La Partea I

Teren

Nr cadastral	Suprafaţa (mp)*	Observaţii / Referinţe
	Din acte: 6.900 Masurata: 5.928	

* Suprafaţa este determinată in planul de proiecţie Stereo 70.

DETALII LINIARE IMOBIL



Date referitoare la teren

Crt	Categorie folosinţă	Intra vilan	Suprafaţa (mp)	Tarla	Parcelă	Nr. topo	Observaţii / Referinţe
1	arabil	NU	5.928	1	8	-	DIFERENȚA DE SUPRAFAȚĂ SE REGĂSEȘTE LA ID 3665

Lungime Segmente
1) Valorile lungimilor segmentelor sunt obţinute din proiecţie în plan.

Punct început	X / Y	Punct sfârşit	X / Y	Lungime segment (** (m)
1	500.319,732 293.440,879	2	500.308,634 293.434,847	12.631
2	500.308,634 293.434,847	3	500.313,816 293.428,642	8.084
3	500.313,816 293.428,642	4	500.966,294 293.783,298	742.636
4	500.966,294 293.783,298	5	500.970,271 293.794,481	11.869
5	500.970,271 293.794,481	6	500.319,739 293.440,883	740.421

Document care conține date cu caracter personal, protejat de prevederile Regulamentului (UE) nr. 679/2016 și Legii 190/2018

Punct început	X / Y	Punct sfârşit	X / Y	Lungime segment (** (m)
6	500.319,739 293.440,883	1	500.319,732 293.440,879	0.008

** Lungimile segmentelor sunt determinate în planul de proiecţie Stereo 70 şi sunt rotunjite la 1 milimetru.
*** Distanţa dintre puncte este formată din segmente cumulate ce sunt mai mici decât valoarea 1 milimetru.

Neutilizabil in circuitul civil

DATE DESPRE IMOBILUL NR. 2884

Oficiul de Cadastru şi Publicitate Imobiliară TELEORMAN
Biroul de Cadastru şi Publicitate Imobiliară Alexandria

A. Partea I. Descrierea imobilului

TEREN Extravilan

Adresa: Jud. Teleorman

Nr. Crt	Nr cadastral Nr. topografic	Suprafaţa* (mp)	Observaţii / Referinţe
A1		Din acte: 10.600 Masurata: 8.987	Sector cadastral:6 Teren neimprejmuit;

B. Partea II. Proprietari şi acte

Inscrieri privitoare la dreptul de proprietate şi alte drepturi reale		Referinţe
/		
Act Administrativ nr. 3400233, din 03/10/1994 emis de CJPSDDPAT TELEORMAN;		
B1	Intabulare, drept de PROPRIETATE, dobandit prin Reconstituire, cota actuala 1/1	A1
	1) **UDREA ELENA**, LIPSĂ CNP	

C. Partea III. SARCINI .

Inscrieri privind dezmembramintele dreptului de proprietate, drepturi reale de garanţie şi sarcini	Referinţe
NU SUNT	

Neutilizabil în circuitul civil

Anexa Nr. 1 La Partea I

Teren

Nr cadastral	Suprafaţa (mp)*	Observaţii / Referinţe
	Din acte: 10.600 Masurata: 8.987	

* Suprafaţa este determinată in planul de proiecţie Stereo 70.

DETALII LINIARE IMOBIL



Date referitoare la teren

Crt	Categorie folosinţă	Intra vilan	Suprafaţa (mp)	Tarla	Parcelă	Nr. topo	Observaţii / Referinţe
1	arabil	NU	8.987	1	7	-	DIFERENȚA DE SUPRAFAȚĂ SE REGĂSEȘTE LA ID 3666

Lungime Segmente
1) Valorile lungimilor segmentelor sunt obţinute din proiecţie în plan.

Punct început	X / Y	Punct sfârşit	X / Y	Lungime segment (** (m)
1	500.321,796 293.419,09	2	500.960,143 293.765,996	726.52
2	500.960,143 293.765,996	3	500.966,294 293.783,298	18.363
3	500.966,294 293.783,298	4	500.313,816 293.428,642	742.636
4	500.313,816 293.428,642	1	500.321,796 293.419,09	12.447

Document care conţine date cu caracter personal, protejat de prevederile Regulamentului (UE) nr. 679/2016 şi Legii 190/2018

**** Lungimile segmentelor sunt determinate în planul de proiecţie Stereo 70 şi sunt rotunjite la 1 milimetru.**
***** Distanţa dintre puncte este formată din segmente cumulate ce sunt mai mici decât valoarea 1 milimetru.**

Neutilizabil in circuitul civil

DATE DESPRE IMOBILUL NR. 2885

Oficiul de Cadastru şi Publicitate Imobiliară TELEORMAN
Biroul de Cadastru şi Publicitate Imobiliară Alexandria

A. Partea I. Descrierea imobilului

TEREN Extravilan

Adresa: Jud. Teleorman

Nr. Crt	Nr cadastral Nr. topografic	Suprafaţa* (mp)	Observaţii / Referinţe
A1		Din acte: 5.000 Masurata: 4.190	Sector cadastral:6 Teren neimprejmuit;

B. Partea II. Proprietari şi acte

Inscrieri privitoare la dreptul de proprietate şi alte drepturi reale		Referinţe
/		
Act Notarial nr. 260, din 28/10/2008 emis de BNP TAMARA MORCOV (TITLUL DE PROPRIETATE NR. 3400144 DIN DATA DE 01.01.1991 EMIS DE CJPSDDPAT TELEORMAN);		
B1	Intabulare, drept de PROPRIETATE cu titlu de moștenire, bun propriu, dobandit prin Succesiune, cota actuala 1/1	A1
	1) **DRÂND FLOREA**	

C. Partea III. SARCINI .

Inscrieri privind dezmembramintele dreptului de proprietate, drepturi reale de garanţie şi sarcini	Referinţe
NU SUNT	

Neutilizabil în circuitul civil

Anexa Nr. 1 La Partea I

Teren

Nr cadastral	Suprafaţa (mp)*	Observaţii / Referinţe
	Din acte: 5.000 Masurata: 4.190	

* Suprafaţa este determinată in planul de proiecţie Stereo 70.

DETALII LINIARE IMOBIL



Date referitoare la teren

Crt	Categorie folosinţă	Intra vilan	Suprafaţa (mp)	Tarla	Parcelă	Nr. topo	Observaţii / Referinţe
1	arabil	NU	4.190	1	6	-	DIFERENȚA DE SUPRAFAȚĂ SE REGĂSEȘTE LA ID 3667

Lungime Segmente

1) Valorile lungimilor segmentelor sunt obţinute din proiecţie în plan.

Punct început	X / Y	Punct sfârşit	X / Y	Lungime segment (** (m)
1	500.325,554 293.414,509	2	500.957,246 293.757,849	718.969
2	500.957,246 293.757,849	3	500.960,143 293.765,996	8.647
3	500.960,143 293.765,996	4	500.321,796 293.419,09	726.52
4	500.321,796 293.419,09	1	500.325,554 293.414,509	5.925

Document care conţine date cu caracter personal, protejat de prevederile Regulamentului (UE) nr. 679/2016 şi Legii 190/2018

**** Lungimile segmentelor sunt determinate în planul de proiecţie Stereo 70 şi sunt rotunjite la 1 milimetru.**
***** Distanţa dintre puncte este formată din segmente cumulate ce sunt mai mici decât valoarea 1 milimetru.**

Neutilizabil in circuitul civil

DATE DESPRE IMOBILUL NR. 2886

Oficiul de Cadastru şi Publicitate Imobiliară TELEORMAN
Biroul de Cadastru şi Publicitate Imobiliară Alexandria

A. Partea I. Descrierea imobilului

TEREN Extravilan

Adresa: Jud. Teleorman

Nr. Crt	Nr cadastral Nr. topografic	Suprafaţa* (mp)	Observaţii / Referinţe
A1	20568	Din acte: 9.700 Masurata: 7.980	Sector cadastral:6 Teren neimprejmuit;

B. Partea II. Proprietari şi acte

Inscrieri privitoare la dreptul de proprietate şi alte drepturi reale		Referinţe
64408 / 21/09/2018		
Act Notarial nr. certificat de mostenitor nr. 149, din 25/07/2018 emis de BIN MORCOV TAMARA (act administrativ nr titlu de proprietate nr. 3405197 din 07.12.2007, emis de CJSDPAT TELEORMAN);		
B1	Intabulare, drept de PROPRIETATEcu titlu de mostenire , bun propriu, dobandit prin Succesiune, cota actuala 1/1, cota initiala 1/1	A1
	1) **CALOTA ANTON**	
70077 / 09/11/2020		
Hotarare Judecatoreasca nr. Sentința civilă nr.570 pronunțată în dosar nr.385/292/2019, din 08/05/2019 emis de JUDECATORIA ROSIORII DE VEDE;		
B2	Se notează faptul că s-a constatat vânzarea cumpărarea imobilului înscris în prezenta carte funciară	A1
	1) **CERNEA BOGDAN IOAN**	

C. Partea III. SARCINI .

Inscrieri privind dezmembramintele dreptului de proprietate, drepturi reale de garanţie şi sarcini	Referinţe
NU SUNT	

Neutilizabil în circuitul civil

Anexa Nr. 1 La Partea I

Teren

Nr cadastral	Suprafaţa (mp)*	Observaţii / Referinţe
20568	Din acte: 9.700 Masurata: 7.980	

* Suprafaţa este determinată in planul de proiecţie Stereo 70.

DETALII LINIARE IMOBIL



Date referitoare la teren

Crt	Categorie folosinţă	Intra vilan	Suprafaţa (mp)	Tarla	Parcelă	Nr. topo	Observaţii / Referinţe
1	arabil	NU	7.980	1	5	-	DIFERENȚA DE SUPRAFAȚĂ SE REGĂSEȘTE LA ID 3668

Lungime Segmente

1) Valorile lungimilor segmentelor sunt obţinute din proiecţie în plan.

Punct început	X / Y	Punct sfârşit	X / Y	Lungime segment (** (m)
1	500.330,838 293.404,629	2	500.366,537 293.424,037	40.634
2	500.366,537 293.424,037	3	500.365,9 293.425,208	1.333
3	500.365,9 293.425,208	4	500.367,658 293.426,163	2.001
4	500.367,658 293.426,163	5	500.368,294 293.424,992	1.333
5	500.368,294 293.424,992	6	500.951,628 293.742,048	663.93

Document care conţine date cu caracter personal, protejat de prevederile Regulamentului (UE) nr. 679/2016 şi Legii 190/2018

Punct început	X / Y	Punct sfârşit	X / Y	Lungime segment (** (m)
6	500.951,628 293.742,048	7	500.957,246 293.757,849	16.77
7	500.957,246 293.757,849	8	500.325,554 293.414,509	718.969
8	500.325,554 293.414,509	1	500.330,838 293.404,629	11.204

**** Lungimile segmentelor sunt determinate în planul de proiecţie Stereo 70 şi sunt rotunjite la 1 milimetru.**
***** Distanţa dintre puncte este formată din segmente cumulate ce sunt mai mici decât valoarea 1 milimetru.**

Neutilizabil in circuitul civil

DATE DESPRE IMOBILUL NR. 2887

Oficiul de Cadastru şi Publicitate Imobiliară TELEORMAN
Biroul de Cadastru şi Publicitate Imobiliară Alexandria

A. Partea I. Descrierea imobilului

TEREN Extravilan

Adresa: Jud. Teleorman

Nr. Crt	Nr cadastral Nr. topografic	Suprafaţa* (mp)	Observaţii / Referinţe
A1		Din acte: 700 Masurata: 578	Sector cadastral:6 Teren neimprejmuit;

B. Partea II. Proprietari şi acte

Inscrieri privitoare la dreptul de proprietate şi alte drepturi reale		Referinţe
/		
Act Notarial nr. 235, din 12/07/2006 emis de BNP TAMARA MORCOV (TITLUL DE PROPRIETATE NR. 3400302 DIN DATA DE 10.02.1995 EMIS DE CJPSDDPAT TELEORMAN);		
B1	Intabulare, drept de PROPRIETATE cu titlu de moștenire, bun propriu, dobandit prin Succesiune, cota actuala 2/4	A1
	1) **FRĂSINEANU DOINA**, LIPSĂ CNP	
B2	Intabulare, drept de PROPRIETATE cu titlu de moștenire, bun propriu, dobandit prin Succesiune, cota actuala 1/4	A1
	1) **SĂRĂCILĂ LIVIU- DANIEL**, LIPSĂ CNP	
B3	Intabulare, drept de PROPRIETATE cu titlu de moștenire, bun propriu, dobandit prin Succesiune, cota actuala 1/4	A1
	1) **PENA ELENA-LUMINIȚA**, LIPSĂ CNP	

C. Partea III. SARCINI .

Inscrieri privind dezmembramintele dreptului de proprietate, drepturi reale de garanţie şi sarcini	Referinţe
NU SUNT	

Neutilizabil în circuitul civil

Anexa Nr. 1 La Partea I

Teren

Nr cadastral	Suprafaţa (mp)*	Observaţii / Referinţe
	Din acte: 700 Masurata: 578	

* Suprafaţa este determinată in planul de proiecţie Stereo 70.

DETALII LINIARE IMOBIL



Date referitoare la teren

Crt	Categorie folosinţă	Intra vilan	Suprafaţa (mp)	Tarla	Parcelă	Nr. topo	Observaţii / Referinţe
1	arabil	NU	578	1	4	-	DIFERENȚA DE SUPRAFAȚĂ SE REGĂSEȘTE LA ID 3669

Lungime Segmente
1) Valorile lungimilor segmentelor sunt obţinute din proiecţie în plan.

Punct început	X / Y	Punct sfârşit	X / Y	Lungime segment (** (m)
1	500.331,242 293.403,875	2	500.951,236 293.740,946	705.698
2	500.951,236 293.740,946	3	500.951,628 293.742,048	1.17
3	500.951,628 293.742,048	4	500.368,294 293.424,992	663.93
4	500.368,294 293.424,992	5	500.368,613 293.424,406	0.667
5	500.368,613 293.424,406	6	500.366,856 293.423,451	2.0

Document care conţine date cu caracter personal, protejat de prevederile Regulamentului (UE) nr. 679/2016 şi Legii 190/2018

Punct început	X / Y	Punct sfârşit	X / Y	Lungime segment (** (m)
6	500.366,856 293.423,451	7	500.366,537 293.424,037	0.667
7	500.366,537 293.424,037	8	500.330,838 293.404,629	40.634
8	500.330,838 293.404,629	1	500.331,242 293.403,875	0.855

** Lungimile segmentelor sunt determinate în planul de proiecţie Stereo 70 şi sunt rotunjite la 1 milimetru.
*** Distanţa dintre puncte este formată din segmente cumulate ce sunt mai mici decât valoarea 1 milimetru.

Neutilizabil in circuitul civil

DATE DESPRE IMOBILUL NR. 2888

Oficiul de Cadastru şi Publicitate Imobiliară TELEORMAN
Biroul de Cadastru şi Publicitate Imobiliară Alexandria

A. Partea I. Descrierea imobilului

TEREN Extravilan

Adresa: Jud. Teleorman

Nr. Crt	Nr cadastral Nr. topografic	Suprafaţa* (mp)	Observaţii / Referinţe
A1	20461	Din acte: 8.900 Masurata: 7.217	Sector cadastral:6 Teren neimprejmuit;

B. Partea II. Proprietari şi acte

Inscrieri privitoare la dreptul de proprietate şi alte drepturi reale		Referinţe
31361 / 30/03/2017		
Act Notarial nr. Contract de vânzare aut. nr. 497, din 29/03/2017 emis de BIN Draghici Nicoleta;		
B3	Intabulare, drept de PROPRIETATE, cu titlul de cumpărare, bun comun, dobandit prin Conventie, cota actuala 1/1, cota initiala 1/1	A1
	1) **COJOCARU LUCICA** 2) **COJOCARU CĂTĂLIN CONSTANTIN**	

C. Partea III. SARCINI .

Inscrieri privind dezmembramintele dreptului de proprietate, drepturi reale de garanţie şi sarcini	Referinţe
NU SUNT	

Neutilizabil în circuitul civil

Anexa Nr. 1 La Partea I

Teren

Nr cadastral	Suprafaţa (mp)*	Observaţii / Referinţe
20461	Din acte: 8.900 Masurata: 7.217	

* Suprafaţa este determinată in planul de proiecţie Stereo 70.

DETALII LINIARE IMOBIL

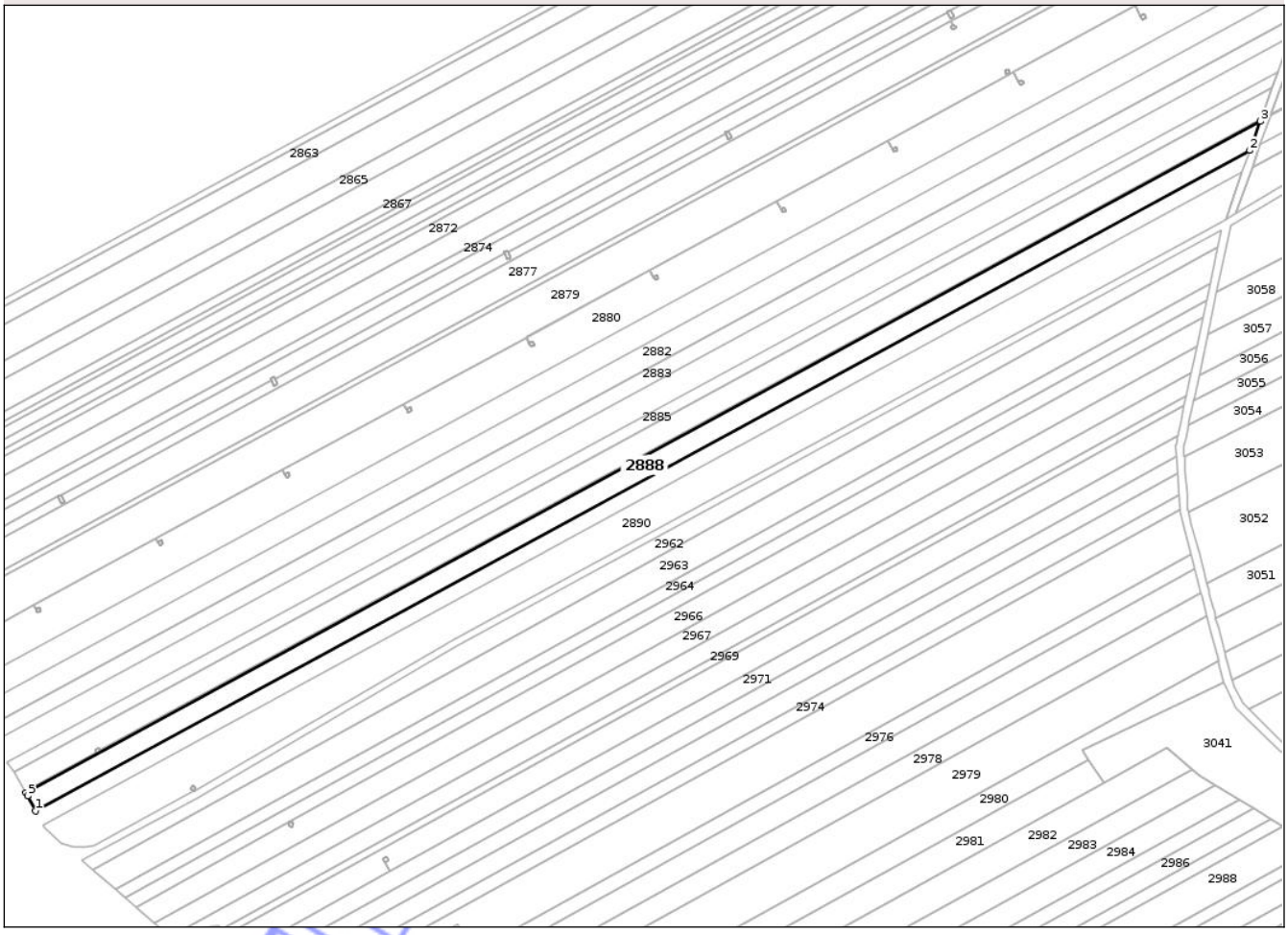

Date referitoare la teren

Crt	Categorie folosinţă	Intra vilan	Suprafaţa (mp)	Tarla	Parcelă	Nr. topo	Observaţii / Referinţe
1	arabil	NU	7.217	1	3	-	DIFERENȚA DE SUPRAFAȚĂ SE REGĂSEȘTE LA ID 3670

Lungime Segmente
1) Valorile lungimilor segmentelor sunt obţinute din proiecţie în plan.

Punct început	X / Y	Punct sfârşit	X / Y	Lungime segment (** (m)
1	500.336,097 293.394,798	2	500.946,056 293.726,377	694.258
2	500.946,056 293.726,377	3	500.951,236 293.740,946	15.462
3	500.951,236 293.740,946	4	500.331,242 293.403,875	705.698
4	500.331,242 293.403,875	5	500.332,138 293.402,199	1.9
5	500.332,138 293.402,199	1	500.336,097 293.394,798	8.393

Document care conţine date cu caracter personal, protejat de prevederile Regulamentului (UE) nr. 679/2016 şi Legii 190/2018

**** Lungimile segmentelor sunt determinate în planul de proiecţie Stereo 70 şi sunt rotunjite la 1 milimetru.**
***** Distanţa dintre puncte este formată din segmente cumulate ce sunt mai mici decât valoarea 1 milimetru.**

Neutilizabil in circuitul civil

DATE DESPRE IMOBILUL NR. 2889

Oficiul de Cadastru şi Publicitate Imobiliară TELEORMAN
Biroul de Cadastru şi Publicitate Imobiliară Alexandria

A. Partea I. Descrierea imobilului

TEREN Extravilan

Adresa: Jud. Teleorman

Nr. Crt	Nr cadastral Nr. topografic	Suprafaţa* (mp)	Observaţii / Referinţe
A1	20583	Din acte: 6.800 Masurata: 5.435	Sector cadastral:6 Teren neimprejmuit;

B. Partea II. Proprietari şi acte

Inscrieri privitoare la dreptul de proprietate şi alte drepturi reale		Referinţe
78076 / 14/11/2018		
Hotarare Judecatoreasca nr. Sentința civilă Nr. 1616, din 05/09/2014 emis de JUDECATORIA ROSIORII DE VEDE;		
B1	Intabulare, drept de PROPRIETATEcu titlu de cumpărare, dobandit prin Hotarare Judecatoreasca, cota actuala 1/1, cota initiala 1/1	A1
	1) **PREDOI ȘTEFĂNIȚĂ CRISTIAN**	
992 / 09/01/2024		
Act Notarial nr. CONTRACT DE IPOTECA IMOBILIARA AUTENTIFICAT SUB NR. 2353, din 20/11/2023 emis de Mladin Preoteasa Alina Corina;		
B3	Se noteaza interdictiile de instrainare, grevare, inchiriere, dezmembrare,alipire,construire,demolare,restructurare si amenajare	A1
	1) **AGRINVEST CREDIT I.F.N. S.A**, CIF:41531140	

C. Partea III. SARCINI

Inscrieri privind dezmembramintele dreptului de proprietate, drepturi reale de garanţie şi sarcini		Referinţe
992 / 09/01/2024		
Act Notarial nr. DECLARATIE AUTENTIFICATA SUB NR. 2205, din 02/11/2023 emis de Mladin Preoteasa Alina Corina;		
C2	Se radiază sarcina de sub C1,B2 inscrisă prin incheierea nr.14177 din 11.03.2019	A1
Act Notarial nr. CONTRACT DE IPOTECA IMOBILIARA AUTENTIFICAT SUB NR. 2353, din 20/11/2023 emis de Mladin Preoteasa Alina Corina;		
C3	Intabulare, drept de IPOTECA, Valoare:2700000 LEIsi celelalte obligatii de plata aferente creditului, dobandit prin Conventie, cota actuala 1/1	A1
	1) **AGRINVEST CREDIT I.F.N. S.A**, CIF:41531140	

Neautentificat în circuitul civil

Anexa Nr. 1 La Partea I

Teren

Nr cadastral	Suprafaţa (mp)*	Observaţii / Referinţe
20583	Din acte: 6.800 Masurata: 5.435	

* Suprafaţa este determinată in planul de proiecţie Stereo 70.

DETALII LINIARE IMOBIL



Date referitoare la teren

Crt	Categorie folosinţă	Intra vilan	Suprafaţa (mp)	Tarla	Parcelă	Nr. topo	Observaţii / Referinţe
1	arabil	NU	5.435	1	2	-	DIFERENȚA DE SUPRAFAȚĂ SE REGĂSEȘTE LA ID 3671

Lungime Segmente

1) Valorile lungimilor segmentelor sunt obţinute din proiecţie în plan.

Punct început	X / Y	Punct sfârşit	X / Y	Lungime segment (** (m)
1	500.339,815 293.387,848	2	500.942,106 293.715,268	685.535
2	500.942,106 293.715,268	3	500.946,056 293.726,377	11.79
3	500.946,056 293.726,377	4	500.336,097 293.394,798	694.258
4	500.336,097 293.394,798	1	500.339,815 293.387,848	7.882

Document care conține date cu caracter personal, protejat de prevederile Regulamentului (UE) nr. 679/2016 și Legii 190/2018

**** Lungimile segmentelor sunt determinate în planul de proiecţie Stereo 70 şi sunt rotunjite la 1 milimetru.**
***** Distanţa dintre puncte este formată din segmente cumulate ce sunt mai mici decât valoarea 1 milimetru.**

Neutilizabil in circuitul civil

DATE DESPRE IMOBILUL NR. 2890

Oficiul de Cadastru şi Publicitate Imobiliară TELEORMAN
Biroul de Cadastru şi Publicitate Imobiliară Alexandria

A. Partea I. Descrierea imobilului

TEREN Extravilan

Adresa: Jud. Teleorman

Nr. Crt	Nr cadastral Nr. topografic	Suprafaţa* (mp)	Observaţii / Referinţe
A1		Din acte: 15.000 Masurata: 11.920	Sector cadastral:6 Teren neimprejmuit;

B. Partea II. Proprietari şi acte

Inscrieri privitoare la dreptul de proprietate şi alte drepturi reale		Referinţe
/		
Act Administrativ nr. 3400156, din 01/01/1991 emis de CJPSDDPAT TELEORMAN;		
B1	Intabulare, drept de PROPRIETATE, dobandit prin Reconstituire, cota actuala 1/1	A1
	1) **ZLĂTARU C DUMITRU**, LIPSĂ CNP	

C. Partea III. SARCINI .

Inscrieri privind dezmembramintele dreptului de proprietate, drepturi reale de garanţie şi sarcini	Referinţe
NU SUNT	

Neutilizabil în circuitul civil

Anexa Nr. 1 La Partea I

Teren

Nr cadastral	Suprafaţa (mp)*	Observaţii / Referinţe
	Din acte: 15.000 Masurata: 11.920	

* Suprafaţa este determinată in planul de proiecţie Stereo 70.

DETALII LINIARE IMOBIL



Date referitoare la teren

Crt	Categorie folosinţă	Intra vilan	Suprafaţa (mp)	Tarla	Parcelă	Nr. topo	Observaţii / Referinţe
1	arabil	NU	11.920	1	1	-	DIFERENȚA DE SUPRAFAȚĂ SE REGĂSEȘTE LA ID 3672

Lungime Segmente

1) Valorile lungimilor segmentelor sunt obţinute din proiecţie în plan.

Punct început	X / Y	Punct sfârşit	X / Y	Lungime segment (** (m)
1	500.933,784 293.691,861	2	500.942,106 293.715,268	24.842
2	500.942,106 293.715,268	3	500.339,815 293.387,848	685.535
3	500.339,815 293.387,848	4	500.340,655 293.386,277	1.781
4	500.340,655 293.386,277	5	500.348,718 293.378,629	11.113

Document care conține date cu caracter personal, protejat de prevederile Regulamentului (UE) nr. 679/2016 și Legii 190/2018

Punct început	X / Y	Punct sfârşit	X / Y	Lungime segment (** (m)
5	500.348,718 293.378,629	6	500.355,13 293.376,397	6.789
6	500.355,13 293.376,397	7	500.361,117 293.376,391	5.987
7	500.361,117 293.376,391	8	500.365,311 293.377,528	4.345
8	500.365,311 293.377,528	9	500.414,945 293.404,384	56.434
9	500.414,945 293.404,384	10	500.415,52 293.404,719	0.665
10	500.415,52 293.404,719	11	500.413,815 293.405,764	2.0
11	500.413,815 293.405,764	12	500.414,859 293.407,469	1.999
12	500.414,859 293.407,469	13	500.416,565 293.406,425	2.0
13	500.416,565 293.406,425	14	500.415,525 293.404,728	1.99
14	500.415,525 293.404,728	15	500.545,579 293.480,627	150.581
15	500.545,579 293.480,627	16	500.929,713 293.689,447	437.224
16	500.929,713 293.689,447	1	500.933,784 293.691,861	4.733

**** Lungimile segmentelor sunt determinate în planul de proiecţie Stereo 70 şi sunt rotunjite la 1 milimetru.**
***** Distanţa dintre puncte este formată din segmente cumulate ce sunt mai mici decât valoarea 1 milimetru.**

Neutilizabil în circuitul civil

DATE DESPRE IMOBILUL NR. 2834

Oficiul de Cadastru şi Publicitate Imobiliară TELEORMAN
Biroul de Cadastru şi Publicitate Imobiliară Alexandria

A. Partea I. Descrierea imobilului

Nr. CF vechi:110
Nr. cadastral vechi:173

TEREN Extravilan

Adresa: Jud. Teleorman

Nr. Crt	Nr cadastral Nr. topografic	Suprafaţa* (mp)	Observaţii / Referinţe
A1	20266	Din acte: 8.000 Masurata: 8.014	Sector cadastral:6 Teren neimprejmuit;

B. Partea II. Proprietari şi acte

Inscrieri privitoare la dreptul de proprietate şi alte drepturi reale		Referinţe
16688 / 29/12/2005		
Act Notarial nr. aut.nr.3668, din 28/12/2005 emis de BNP TAMARA MORCOV;		
B1	Intabulare, drept de PROPRIETATEcu titlu de cumpărare, bun comun, dobandit prin Conventie, cota actuala 1/1, cota initiala 1/1	A1
	1) **STANCIU IONEL**, căsătorit cu 2) **ENE CORINA**, LIPSĂ CNP	
	OBSERVATII: (provenita din conversia CF 110)	

C. Partea III. SARCINI .

Inscrieri privind dezmembramintele dreptului de proprietate, drepturi reale de garanţie şi sarcini	Referinţe
NU SUNT	

Neutilizabil în circuitul civil

Anexa Nr. 1 La Partea I

Teren

Nr cadastral	Suprafaţa (mp)*	Observaţii / Referinţe
20266	Din acte: 8.000 Masurata: 8.014	

* Suprafaţa este determinată in planul de proiecţie Stereo 70.

DETALII LINIARE IMOBIL



Date referitoare la teren

Crt	Categorie folosinţă	Intra vilan	Suprafaţa (mp)	Tarla	Parcelă	Nr. topo	Observaţii / Referinţe
1	arabil	NU	8.014	1	58	-	

Lungime Segmente
1) Valorile lungimilor segmentelor sunt obţinute din proiecţie în plan.

Punct început	X / Y	Punct sfârşit	X / Y	Lungime segment (** (m)
1	500.895,146 294.222,332	2	500.891,997 294.229,226	7.579
2	500.891,997 294.229,226	3	499.960,098 293.720,423	1061.751
3	499.960,098 293.720,423	4	499.961,794 293.718,957	2.242
4	499.961,794 293.718,957	5	499.966,204 293.715,144	5.83
5	499.966,204 293.715,144	1	500.895,146 294.222,332	1058.382

Document care conţine date cu caracter personal, protejat de prevederile Regulamentului (UE) nr. 679/2016 şi Legii 190/2018

**** Lungimile segmentelor sunt determinate în planul de proiecţie Stereo 70 şi sunt rotunjite la 1 milimetru.**
***** Distanţa dintre puncte este formată din segmente cumulate ce sunt mai mici decât valoarea 1 milimetru.**

Neutilizabil in circuitul civil

DATE DESPRE IMOBILUL NR. 2835

Oficiul de Cadastru şi Publicitate Imobiliară TELEORMAN
Biroul de Cadastru şi Publicitate Imobiliară Alexandria

A. Partea I. Descrierea imobilului

Nr. CF vechi:166
Nr. cadastral vechi:137

TEREN Extravilan

Adresa: Jud. Teleorman

Nr. Crt	Nr cadastral Nr. topografic	Suprafaţa* (mp)	Observaţii / Referinţe
A1	20317	Din acte: 6.600 Masurata: 6.622	Sector cadastral:6 Teren neimprejmuit;

B. Partea II. Proprietari şi acte

Inscrieri privitoare la dreptul de proprietate şi alte drepturi reale		Referinţe
1648 / 09/02/2006		
Act Notarial nr. 361, din 08/02/2006 emis de BNP TAMARA MORCOV;		
B1	Intabulare, drept de PROPRIETATEtitlu de cumparare,bun comun, dobandit prin Conventie, cota actuala 1/1, cota initiala 1/1	A1
	1) **MAAZ MOHAMED MOUKHLES**, casatorit	
	OBSERVATII: (provenita din conversia CF 166)	

C. Partea III. SARCINI .

Inscrieri privind dezmembramintele dreptului de proprietate, drepturi reale de garanţie şi sarcini	Referinţe
NU SUNT	

Neutilizabil în circuitul civil

Anexa Nr. 1 La Partea I

Teren

Nr cadastral	Suprafaţa (mp)*	Observaţii / Referinţe
20317	Din acte: 6.600 Masurata: 6.622	

* Suprafaţa este determinată in planul de proiecţie Stereo 70.

DETALII LINIARE IMOBIL



Date referitoare la teren

Crt	Categorie folosinţă	Intra vilan	Suprafaţa (mp)	Tarla	Parcelă	Nr. topo	Observaţii / Referinţe
1	arabil	NU	6.622	1	57	-	IDENTIC CU PARCELA 25

Lungime Segmente
1) Valorile lungimilor segmentelor sunt obţinute din proiecţie în plan.

Punct început	X / Y	Punct sfârşit	X / Y	Lungime segment (** (m)
1	500.897,755 294.216,618	2	500.895,146 294.222,332	6.281
2	500.895,146 294.222,332	3	499.966,204 293.715,144	1058.382
3	499.966,204 293.715,144	4	499.967,89 293.713,687	2.228
4	499.967,89 293.713,687	5	499.971,264 293.710,77	4.46
5	499.971,264 293.710,77	1	500.897,755 294.216,618	1055.589

Document care conţine date cu caracter personal, protejat de prevederile Regulamentului (UE) nr. 679/2016 şi Legii 190/2018

**** Lungimile segmentelor sunt determinate în planul de proiecţie Stereo 70 şi sunt rotunjite la 1 milimetru.**
***** Distanţa dintre puncte este formată din segmente cumulate ce sunt mai mici decât valoarea 1 milimetru.**

Neutilizabil in circuitul civil

DATE DESPRE IMOBILUL NR. 2864

Oficiul de Cadastru şi Publicitate Imobiliară TELEORMAN
Biroul de Cadastru şi Publicitate Imobiliară Alexandria

A. Partea I. Descrierea imobilului

TEREN Extravilan

Adresa: Jud. Teleorman

Nr. Crt	Nr cadastral Nr. topografic	Suprafaţa* (mp)	Observaţii / Referinţe
A1		15.200	Sector cadastral:6 Teren neimprejmuit;

B. Partea II. Proprietari şi acte

Inscrieri privitoare la dreptul de proprietate şi alte drepturi reale		Referinţe
/		
Act Administrativ nr. 3400245, din 04/10/1994 emis de CJPSDDPAT TELEORMAN;		
B1	Intabulare, drept de PROPRIETATE, dobandit prin Reconstituire, cota actuala 1/1	A1
	1) **CALOTĂ GH TUDOR**, LIPSĂ CNP	

C. Partea III. SARCINI .

Inscrieri privind dezmembramintele dreptului de proprietate, drepturi reale de garanţie şi sarcini	Referinţe
NU SUNT	

Neutilizabil în circuitul civil

Anexa Nr. 1 La Partea I

Teren

Nr cadastral	Suprafaţa (mp)*	Observaţii / Referinţe
	15.200	

* Suprafaţa este determinată in planul de proiecţie Stereo 70.

DETALII LINIARE IMOBIL



Date referitoare la teren

Crt	Categorie folosinţă	Intra vilan	Suprafaţa (mp)	Tarla	Parcelă	Nr. topo	Observaţii / Referinţe
1	arabil	NU	15.200	1	27	-	

Lungime Segmente
1) Valorile lungimilor segmentelor sunt obţinute din proiecţie în plan.

Punct început	X / Y	Punct sfârşit	X / Y	Lungime segment (** (m)
1	501.010,98 293.997,118	2	501.003,522 294.011,249	15.978
2	501.003,522 294.011,249	3	500.715,164 293.854,253	328.326
3	500.715,164 293.854,253	4	500.715,146 293.854,243	0.021
4	500.715,146 293.854,243	5	500.166,502 293.555,536	624.689
5	500.166,502 293.555,536	6	500.168,639 293.553,661	2.843

Document care conţine date cu caracter personal, protejat de prevederile Regulamentului (UE) nr. 679/2016 şi Legii 190/2018

Punct început	X / Y	Punct sfârşit	X / Y	Lungime segment (** (m)
6	500.168,639 293.553,661	7	500.176,38 293.542,722	13.401
7	500.176,38 293.542,722	1	501.010,98 293.997,118	950.28

** Lungimile segmentelor sunt determinate în planul de proiecţie Stereo 70 şi sunt rotunjite la 1 milimetru.
*** Distanţa dintre puncte este formată din segmente cumulate ce sunt mai mici decât valoarea 1 milimetru.

Neutilizabil in circuitul civil

DATE DESPRE IMOBILUL NR. 2891

Oficiul de Cadastru şi Publicitate Imobiliară TELEORMAN
Biroul de Cadastru şi Publicitate Imobiliară Alexandria

A. Partea I. Descrierea imobilului

TEREN Extravilan

Adresa: Jud. Teleorman, DRUM DE EXPLOATARE

Nr. Crt	Nr cadastral Nr. topografic	Suprafaţa* (mp)	Observaţii / Referinţe
A1		5.494	Sector cadastral:6 Teren neimprejmuit;

B. Partea II. Proprietari şi acte

Inscrieri privitoare la dreptul de proprietate şi alte drepturi reale		Referinţe
/		
Act Normativ nr. 7, din 13/03/1996 emis de PARLAMENTUL ROMÂNIEI;		
B1	Inscrierea provizorie, drept de PROPRIETATEDOMENIU PUBLIC, dobandit prin Lege, cota actuala 1/1	A1
	1) **COMUNA DRĂGĂNEȘTI DE VEDE**, CIF:6853287	

C. Partea III. SARCINI .

Inscrieri privind dezmembramintele dreptului de proprietate, drepturi reale de garanţie şi sarcini	Referinţe
NU SUNT	

Neutilizabil în circuitul civil

Anexa Nr. 1 La Partea I

Teren

Nr cadastral	Suprafaţa (mp)*	Observaţii / Referinţe
	5.494	

* Suprafaţa este determinată in planul de proiecţie Stereo 70.

DETALII LINIARE IMOBIL

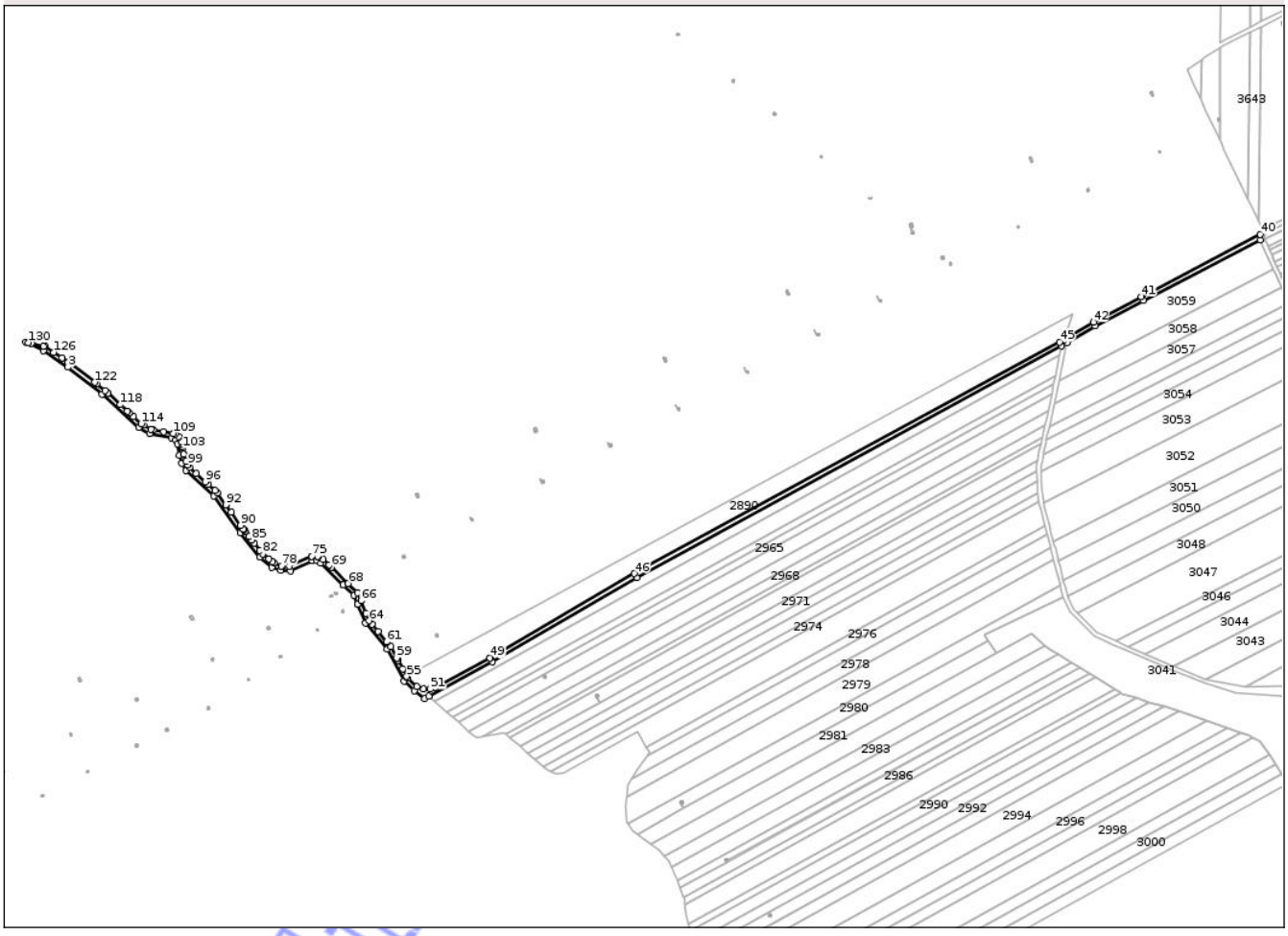

Date referitoare la teren

Crt	Categorie folosinţă	Intra vilan	Suprafaţa (mp)	Tarla	Parcelă	Nr. topo	Observaţii / Referinţe
1	drum	NU	5.494	-	-	-	

Lungime Segmente

1) Valorile lungimilor segmentelor sunt obţinute din proiecţie în plan.

Punct început	X / Y	Punct sfârşit	X / Y	Lungime segment
1	499.995,639 293.689,696	2	500.011,6 293.681,836	17.791
4	500.064,57 293.642,738	5	500.097,516 293.612,658	44.612
7	500.127,26 293.603,447	8	500.130,867 293.601,223	4.238
10	500.134,19 293.587,412	11	500.136,516 293.580,291	7.491
13	500.165,584 293.550,953	14	500.189,391 293.517,626	40.957
16	500.217,896 293.486,473	17	500.225,905 293.483,466	8.555

Punct început	X / Y	Punct sfârşit	X / Y	Lungime segment
2	500.011,6 293.681,836	3	500.033,58 293.667,023	26.506
5	500.097,516 293.612,658	6	500.107,407 293.607,129	11.331
8	500.130,867 293.601,223	9	500.132,799 293.597,912	3.833
11	500.136,516 293.580,291	12	500.140,511 293.573,904	7.534
14	500.189,391 293.517,626	15	500.206,883 293.495,417	28.27
17	500.225,905 293.483,466	18	500.234,707 293.483,272	8.804

Punct început	X / Y	Punct sfârşit	X / Y	Lungime segment
3	500.033,58 293.667,023	4	500.064,57 293.642,738	39.372
6	500.107,407 293.607,129	7	500.127,26 293.603,447	20.192
9	500.132,799 293.597,912	10	500.134,19 293.587,412	10.592
12	500.140,511 293.573,904	13	500.165,584 293.550,953	33.991
15	500.206,883 293.495,417	16	500.217,896 293.486,473	14.187
18	500.234,707 293.483,272	19	500.254,669 293.492,168	21.855

Document care conţine date cu caracter personal, protejat de prevederile Regulamentului (UE) nr. 679/2016 şi Legii 190/2018

Punct început	X / Y	Punct sfârşit	X / Y	Lungime segment
19	500.254,669 293.492,168	20	500.258,874 293.492,21	4.205
22	500.282,448 293.470,478	23	500.282,449 293.470,477	0.001
25	500.295,372 293.453,251	26	500.295,373 293.453,249	0.002
28	500.322,097 293.412,491	29	500.337,433 293.383,82	32.515
31	500.355,809 293.367,84	32	500.359,564 293.369,871	4.269
34	500.547,542 293.477,141	35	500.931,689 293.685,968	437.239
37	500.962,127 293.704,015	38	501.005,565 293.726,979	49.135
40	501.111,108 293.786,696	41	501.003,703 293.730,519	121.209
43	500.939,163 293.695,05	44	500.933,784 293.691,861	6.253
46	500.545,579 293.480,627	47	500.415,525 293.404,728	150.581
49	500.414,945 293.404,384	50	500.365,311 293.377,528	56.434
52	500.355,13 293.376,397	53	500.348,718 293.378,629	6.789
55	500.339,815 293.387,848	56	500.336,097 293.394,798	7.882
58	500.331,242 293.403,875	59	500.330,838 293.404,629	0.855
61	500.321,796 293.419,09	62	500.313,816 293.428,642	12.447
64	500.305,95 293.438,059	65	500.303,132 293.444,906	7.404
67	500.295,556 293.463,415	68	500.286,855 293.471,78	12.07
70	500.269,597 293.488,473	71	500.264,342 293.493,556	7.311
73	500.259,386 293.496,177	74	500.254,086 293.496,161	5.3
76	500.233,898 293.487,291	77	500.227,927 293.487,423	5.972
79	500.219,912 293.489,989	80	500.218,608 293.491,048	1.68
82	500.209,75 293.498,242	83	500.207,141 293.501,555	4.217
85	500.199,745 293.510,945	86	500.197,151 293.514,239	4.193
88	500.192,592 293.520,028	89	500.192,017 293.520,833	0.989
91	500.181,142 293.536,056	92	500.176,38 293.542,722	8.192
94	500.166,502 293.555,536	95	500.160,309 293.561,205	8.396
97	500.149,608 293.571,0	98	500.143,614 293.576,487	8.126
100	500.140,166 293.581,998	101	500.138,107 293.588,304	6.634
103	500.137,395 293.593,678	104	500.137,123 293.595,732	2.072
106	500.136,659 293.599,235	107	500.133,817 293.604,103	5.637
109	500.128,723 293.607,244	110	500.120,27 293.608,812	8.597
112	500.108,784 293.610,942	113	500.102,346 293.614,54	7.375
115	500.092,707 293.622,464	116	500.089,15 293.625,712	4.817

Punct început	X / Y	Punct sfârşit	X / Y	Lungime segment
20	500.258,874 293.492,21	21	500.261,878 293.490,374	3.521
23	500.282,449 293.470,477	24	500.292,14 293.461,103	13.483
26	500.295,373 293.453,249	27	500.302,486 293.435,967	18.689
29	500.337,433 293.383,82	30	500.346,59 293.375,134	12.621
32	500.359,564 293.369,871	33	500.416,905 293.400,896	65.196
35	500.931,689 293.685,968	36	500.936,365 293.688,741	5.436
38	501.005,565 293.726,979	39	501.110,854 293.782,049	118.821
41	501.003,703 293.730,519	42	500.960,172 293.707,505	49.24
44	500.933,784 293.691,861	45	500.929,713 293.689,447	4.733
47	500.415,525 293.404,728	48	500.415,52 293.404,719	0.01
50	500.365,311 293.377,528	51	500.361,117 293.376,391	4.345
53	500.348,718 293.378,629	54	500.340,655 293.386,277	11.113
56	500.336,097 293.394,798	57	500.332,138 293.402,199	8.393
59	500.330,838 293.404,629	60	500.325,554 293.414,509	11.204
62	500.313,816 293.428,642	63	500.308,634 293.434,847	8.084
65	500.303,132 293.444,906	66	500.298,485 293.456,197	12.21
68	500.286,855 293.471,78	69	500.271,712 293.486,428	21.068
71	500.264,342 293.493,556	72	500.259,981 293.496,222	5.111
74	500.254,086 293.496,161	75	500.253,799 293.496,16	0.287
77	500.227,927 293.487,423	78	500.226,673 293.487,45	1.254
80	500.218,608 293.491,048	81	500.215,2 293.493,816	4.39
83	500.207,141 293.501,555	84	500.201,875 293.508,241	8.511
86	500.197,151 293.514,239	87	500.193,634 293.518,704	5.684
89	500.192,017 293.520,833	90	500.189,666 293.524,124	4.044
92	500.176,38 293.542,722	93	500.168,639 293.553,661	13.401
95	500.160,309 293.561,205	96	500.157,742 293.563,555	3.48
98	500.143,614 293.576,487	99	500.142,177 293.578,784	2.709
101	500.138,107 293.588,304	102	500.138,097 293.588,379	0.076
104	500.137,123 293.595,732	105	500.136,83 293.597,946	2.233
107	500.133,817 293.604,103	108	500.130,311 293.606,264	4.118
110	500.120,27 293.608,812	111	500.110,983 293.610,534	9.445
113	500.102,346 293.614,54	114	500.099,871 293.615,924	2.836
116	500.089,15 293.625,712	117	500.087,253 293.627,445	2.569

Punct început	X / Y	Punct sfârşit	X / Y	Lungime segment
21	500.261,878 293.490,374	22	500.282,448 293.470,478	28.618
24	500.292,14 293.461,103	25	500.295,372 293.453,251	8.491
27	500.302,486 293.435,967	28	500.322,097 293.412,491	30.589
30	500.346,59 293.375,134	31	500.355,809 293.367,84	11.756
33	500.416,905 293.400,896	34	500.547,542 293.477,141	151.259
36	500.936,365 293.688,741	37	500.962,127 293.704,015	29.95
39	501.110,854 293.782,049	40	501.111,108 293.786,696	4.654
42	500.960,172 293.707,505	43	500.939,163 293.695,05	24.423
45	500.929,713 293.689,447	46	500.545,579 293.480,627	437.224
48	500.415,52 293.404,719	49	500.414,945 293.404,384	0.665
51	500.361,117 293.376,391	52	500.355,13 293.376,397	5.987
54	500.340,655 293.386,277	55	500.339,815 293.387,848	1.781
57	500.332,138 293.402,199	58	500.331,242 293.403,875	1.9
60	500.325,554 293.414,509	61	500.321,796 293.419,09	5.925
63	500.308,634 293.434,847	64	500.305,95 293.438,059	4.186
66	500.298,485 293.456,197	67	500.295,556 293.463,415	7.79
69	500.271,712 293.486,428	70	500.269,597 293.488,473	2.942
72	500.259,981 293.496,222	73	500.259,386 293.496,177	0.597
75	500.253,799 293.496,16	76	500.233,898 293.487,291	21.788
78	500.226,673 293.487,45	79	500.219,912 293.489,989	7.222
81	500.215,2 293.493,816	82	500.209,75 293.498,242	7.021
84	500.201,875 293.508,241	85	500.199,745 293.510,945	3.442
87	500.193,634 293.518,704	88	500.192,592 293.520,028	1.685
90	500.189,666 293.524,124	91	500.181,142 293.536,056	14.664
93	500.168,639 293.553,661	94	500.166,502 293.555,536	2.843
96	500.157,742 293.563,555	97	500.149,608 293.571,0	11.027
99	500.142,177 293.578,784	100	500.140,166 293.581,998	3.791
102	500.138,097 293.588,379	103	500.137,395 293.593,678	5.345
105	500.136,83 293.597,946	106	500.136,659 293.599,235	1.3
108	500.130,311 293.606,264	109	500.128,723 293.607,244	1.866
111	500.110,983 293.610,534	112	500.108,784 293.610,942	2.237
114	500.099,871 293.615,924	115	500.092,707 293.622,464	9.7
117	500.087,253 293.627,445	118	500.081,028 293.633,128	8.429

Verificat de specialist OCPI

Punct început	X / Y	Punct sfârşit	X / Y	Lungime segment
118	500.081,028 293.633,128	119	500.069,652 293.643,514	15.404
121	500.059,438 293.651,855	122	500.057,659 293.653,248	2.259
124	500.033,996 293.671,566	125	500.028,311 293.675,398	6.856
127	500.013,228 293.685,562	128	500.011,745 293.685,911	1.524
130	499.997,66 293.689,221	1	499.995,639 293.689,696	2.076

Punct început	X / Y	Punct sfârşit	X / Y	Lungime segment
119	500.069,652 293.643,514	120	500.067,156 293.645,793	3.38
122	500.057,659 293.653,248	123	500.035,934 293.670,26	27.593
125	500.028,311 293.675,398	126	500.020,821 293.680,446	9.032
128	500.011,745 293.685,911	129	500.000,677 293.688,512	11.37

Punct început	X / Y	Punct sfârşit	X / Y	Lungime segment
120	500.067,156 293.645,793	121	500.059,438 293.651,855	9.814
123	500.035,934 293.670,26	124	500.033,996 293.671,566	2.337
126	500.020,821 293.680,446	127	500.013,228 293.685,562	9.156
129	500.000,677 293.688,512	130	499.997,66 293.689,221	3.099

**** Lungimile segmentelor sunt determinate în planul de proiecţie Stereo 70 şi sunt rotunjite la 1 milimetru.**
***** Distanţa dintre puncte este formată din segmente cumulate ce sunt mai mici decât valoarea 1 milimetru.**

Neutilizabil in circuitul civil

DATE DESPRE IMOBILUL NR. 2908

Oficiul de Cadastru şi Publicitate Imobiliară TELEORMAN
Biroul de Cadastru şi Publicitate Imobiliară Alexandria

A. Partea I. Descrierea imobilului

TEREN Extravilan

Adresa: Jud. Teleorman

Nr. Crt	Nr cadastral Nr. topografic	Suprafaţa* (mp)	Observaţii / Referinţe
A1		4	Sector cadastral:6 Teren neimprejmuit;

Construcţii

Crt	Nr cadastral Nr. topografic	Adresa	Observaţii / Referinţe
A1.1		Jud. Teleorman	Nr. niveluri:1; S. construita la sol:4 mp; S. construita desfasurata:4 mp; STÂLP BETON REȚEA ELECTRICĂ

B. Partea II. Proprietari şi acte

Inscrieri privitoare la dreptul de proprietate şi alte drepturi reale		Referinţe
/		
Act Administrativ nr. 2633, din 24/04/2024 emis de PRIMĂRIA COMUNEI DRĂGĂNEȘTI DE VEDE;		
B1	Inscrierea posesiei, drept de PROPRIETATE, dobandit prin Lege, cota actuala 1/1	A1, A1.1
	1) **NEIDENTIFICAT NEIDENTIFICAT**	
Act Normativ nr. 7, din 13/03/1996 emis de PARLAMENTUL ROMÂNIEI (art. 13 alin. 15);		
B2	Se notează mențiunea proprietar neidentificat	A1, A1.1

C. Partea III. SARCINI .

Inscrieri privind dezmembramintele dreptului de proprietate, drepturi reale de garanţie şi sarcini	Referinţe
NU SUNT	

Neutilizabil în circuitul civil

Anexa Nr. 1 La Partea I

Teren

Nr cadastral	Suprafaţa (mp)*	Observaţii / Referinţe
	4	

* Suprafaţa este determinată in planul de proiecţie Stereo 70.

DETALII LINIARE IMOBIL

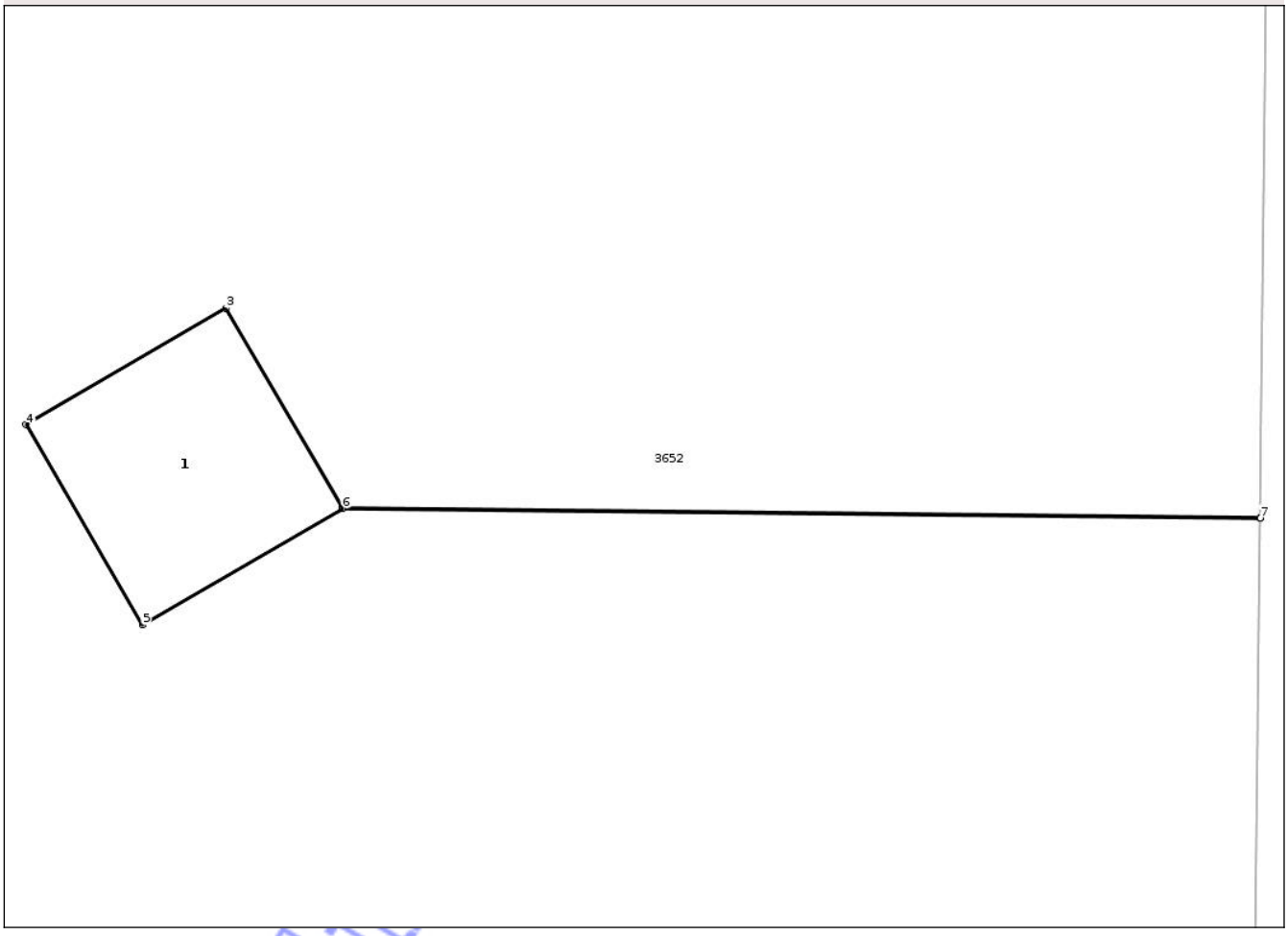

Date referitoare la teren

Crt	Categorie folosinţă	Intra vilan	Suprafaţa (mp)	Tarla	Parcelă	Nr. topo	Observaţii / Referinţe
1	curti constructii	NU	4	2/2	26	-	

Date referitoare la construcţii

Crt	Număr	Destinaţie construcţie	Supraf. (mp)	Situaţie juridică	Observaţii / Referinţe
A1.1		constructii industriale si edilitare	4	Cu acte	Nr. niveluri:1; S. construita la sol:4 mp; S. construita desfasurata:4 mp; STÂLP BETON REȚEA ELECTRICĂ

Lungime Segmente
1) Valorile lungimilor segmentelor sunt obţinute din proiecţie în plan.

Punct început	X / Y	Punct sfârşit	X / Y	Lungime segment (** (m)
1	501.210,117 293.957,283	2	501.202,182 293.957,368	7.935
2	501.202,182 293.957,368	3	501.201,176 293.959,094	1.998
3	501.201,176 293.959,094	4	501.199,448 293.958,087	2.0

Document care conţine date cu caracter personal, protejat de prevederile Regulamentului (UE) nr. 679/2016 şi Legii 190/2018

Punct început	X / Y	Punct sfârşit	X / Y	Lungime segment (** (m)
4	501.199,448 293.958,087	5	501.200,455 293.956,359	2.0
5	501.200,455 293.956,359	6	501.202,183 293.957,366	2.0
6	501.202,183 293.957,366	7	501.210,117 293.957,281	7.934
7	501.210,117 293.957,281	1	501.210,117 293.957,283	0.002

**** Lungimile segmentelor sunt determinate în planul de proiecţie Stereo 70 şi sunt rotunjite la 1 milimetru.**
***** Distanţa dintre puncte este formată din segmente cumulate ce sunt mai mici decât valoarea 1 milimetru.**

Neutilizabil in circuitul civil

DATE DESPRE IMOBILUL NR. 2322

Oficiul de Cadastru şi Publicitate Imobiliară TELEORMAN
Biroul de Cadastru şi Publicitate Imobiliară Alexandria

A. Partea I. Descrierea imobilului

TEREN Extravilan

Adresa: Jud. Teleorman

Nr. Crt	Nr cadastral Nr. topografic	Suprafaţa* (mp)	Observaţii / Referinţe
A1	20955	1.400	Sector cadastral:28 Teren neimprejmuit;

B. Partea II. Proprietari şi acte

Inscrieri privitoare la dreptul de proprietate şi alte drepturi reale		Referinţe
4096 / 23/01/2024		
Hotarare Judecatoreasca nr. Sentinta civila nr.456,pronuntata in dosar nr.4405/292/2013, din 04/03/2014 emis de JUDECATORIA ROSIORI DE VEDE (SENTINTA CIVILA ; act administrativ nr CERTIFICAT CASATORIE SERIA C.10,NR.105011 din 14.12.2021, emis de PRIMARIA ROSIORII DE VEDE;hotarare judecatoreasca nr Incheiere pronuntata in dosar nr.4405/292/2013 din 20.03.2019, emis de Judecatoria Rosiorii de Vede; hotarare judecatoreasca nr Incheiere pronuntata in dosar nr.4405/292/2013 din 11.10.2023, emis de Judecatoria Rosiorii de Vede);		
B1	Intabulare, drept de PROPRIETATEcu titlul de drept cumparare, dobandit prin Hotarare Judecatoreasca, cota actuala 1/1, cota initiala 1/1	A1
	1) **MARIN-MELINTESCU CRISTINA-ŞTEFANIA**	
104344 / 11/12/2023		
Actiune In Instanta nr. Incheiere pronuntata in dosar nr.4405/292/2013, din 11/10/2023 emis de JUDECATORIA ROSIORII DE VEDE;		
B2	Se respinge notarea incheierii pronuntata in dosar nr.4405/292/2013 de catre Judecatoria Rosiorii de Vede,deoarece aceasta a fost deja inscrisa in cartea funciara , cererea fiind astfel fara obiect	A1

C. Partea III. SARCINI .

Inscrieri privind dezmembramintele dreptului de proprietate, drepturi reale de garanţie şi sarcini	Referinţe
NU SUNT	

Neutilizabil în circuitul civil

Anexa Nr. 1 La Partea I

Teren

Nr cadastral	Suprafaţa (mp)*	Observaţii / Referinţe
20955	1.400	

* Suprafaţa este determinată in planul de proiecţie Stereo 70.

DETALII LINIARE IMOBIL

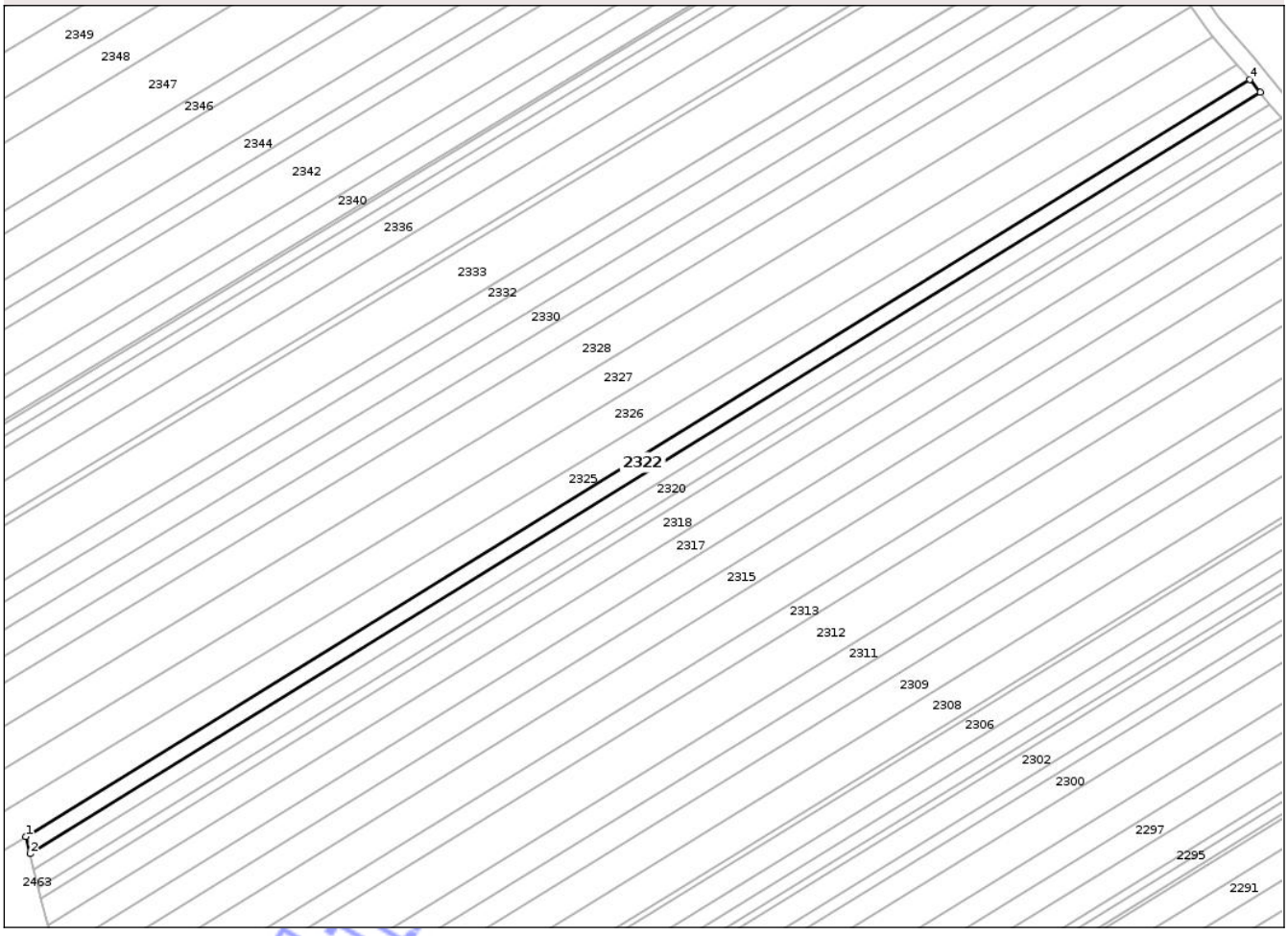

Date referitoare la teren

Crt	Categorie folosinţă	Intra vilan	Suprafaţa (mp)	Tarla	Parcelă	Nr. topo	Observaţii / Referinţe
1	arabil	NU	1.400	17	85	-	IDENTIC CU PARCELA 41

Lungime Segmente

1) Valorile lungimilor segmentelor sunt obţinute din proiecţie în plan.

Punct început	X / Y	Punct sfârşit	X / Y	Lungime segment (** (m)
1	503.571,446 291.743,022	2	503.572,453 291.738,914	4.23
2	503.572,453 291.738,914	3	503.869,235 291.922,329	348.885
3	503.869,235 291.922,329	4	503.866,684 291.925,482	4.056
4	503.866,684 291.925,482	1	503.571,446 291.743,022	347.069

**** Lungimile segmentelor sunt determinate în planul de proiecţie Stereo 70 şi sunt rotunjite la 1 milimetru.**

Document care conţine date cu caracter personal, protejat de prevederile Regulamentului (UE) nr. 679/2016 şi Legii 190/2018

***** Distanţa dintre puncte este formată din segmente cumulate ce sunt mai mici decât valoarea 1 milimetru.**

Neutilizabil in circuitul civil

DATE DESPRE IMOBILUL NR. 2325

Oficiul de Cadastru şi Publicitate Imobiliară TELEORMAN
Biroul de Cadastru şi Publicitate Imobiliară Alexandria

A. Partea I. Descrierea imobilului

TEREN Extravilan Nr. cadastral vechi:118

Adresa: Jud. Teleorman

Nr. Crt	Nr cadastral Nr. topografic	Suprafaţa* (mp)	Observaţii / Referinţe
A1	20223	9.000	Sector cadastral:28 Teren neimprejmuit;

B. Partea II. Proprietari şi acte

Inscrieri privitoare la dreptul de proprietate şi alte drepturi reale		Referinţe
1281 / 16/09/2004		
Act Notarial nr. 3136, din 09/09/2004 emis de BNP TAMARA MORCOV;		
B1	Intabulare, drept de PROPRIETATEtitlu de cumparare, dobandit prin Conventie, cota actuala 1/1, cota initiala 1/1	A1
	1) **SAVU GELUTU**, casatorit 2) **SAVU MARIA**, LIPSĂ CNP	
	OBSERVATII: (provenita din conversia CF) *(provenita din conversia CF 60)*	

C. Partea III. SARCINI .

Inscrieri privind dezmembramintele dreptului de proprietate, drepturi reale de garanţie şi sarcini	Referinţe
NU SUNT	

Neutilizabil în circuitul civil

Anexa Nr. 1 La Partea I

Teren

Nr cadastral	Suprafaţa (mp)*	Observaţii / Referinţe
20223	9.000	

* Suprafaţa este determinată in planul de proiecţie Stereo 70.

DETALII LINIARE IMOBIL

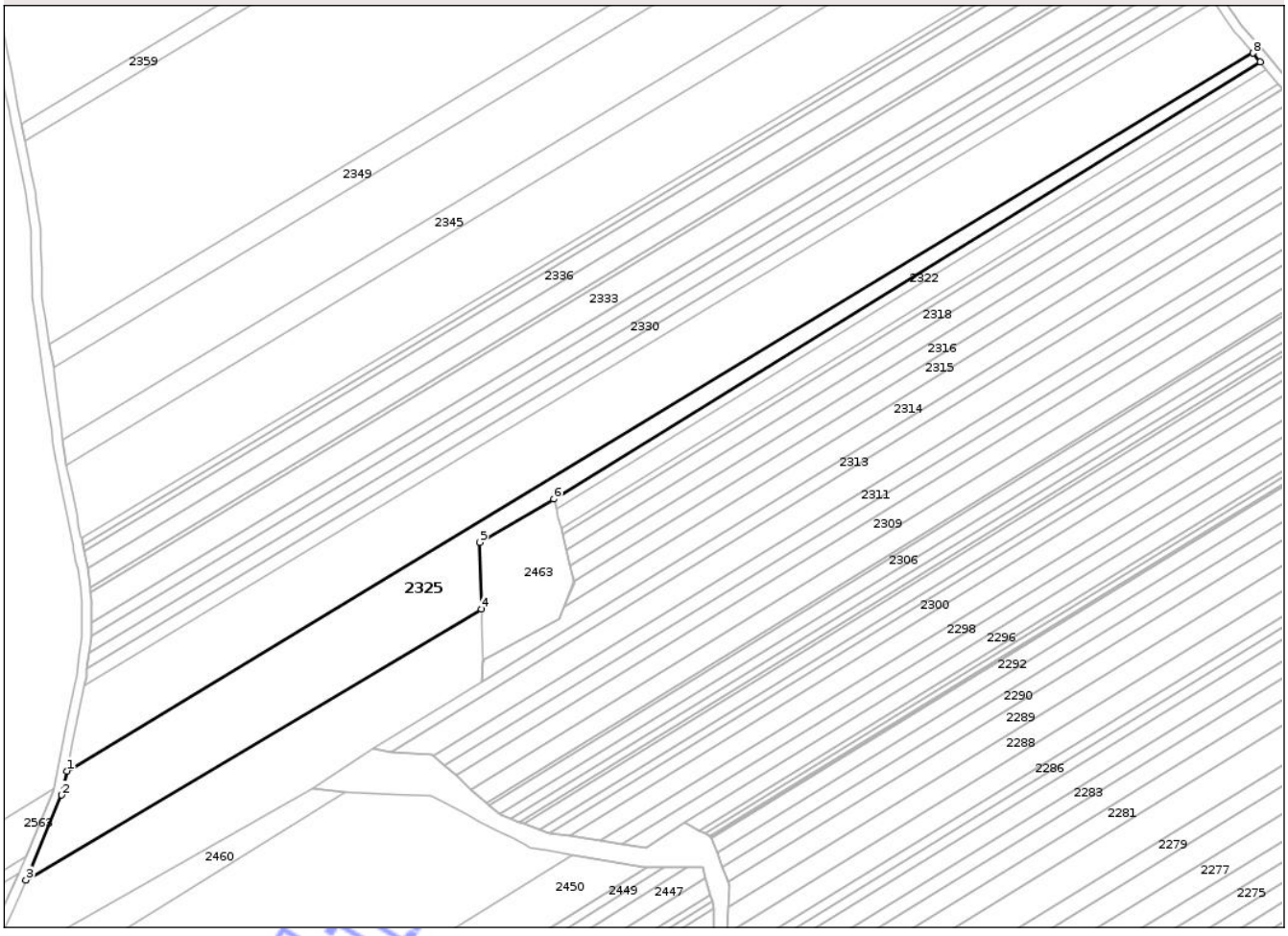

Date referitoare la teren

Crt	Categorie folosinţă	Intra vilan	Suprafaţa (mp)	Tarla	Parcelă	Nr. topo	Observaţii / Referinţe
1	arabil	NU	9.000	17	88	-	IDENTIC CU PARCELA 137

Lungime Segmente
1) Valorile lungimilor segmentelor sunt obţinute din proiecţie în plan.

Punct început	X / Y	Punct sfârşit	X / Y	Lungime segment (** (m)
1	503.367,911 291.629,444	2	503.365,844 291.619,478	10.178
2	503.365,844 291.619,478	3	503.350,861 291.584,019	38.495
3	503.350,861 291.584,019	4	503.541,232 291.697,093	221.42
4	503.541,232 291.697,093	5	503.540,567 291.724,93	27.845
5	503.540,567 291.724,93	6	503.571,446 291.743,022	35.789

Document care conţine date cu caracter personal, protejat de prevederile Regulamentului (UE) nr. 679/2016 şi Legii 190/2018

Punct început	X / Y	Punct sfârşit	X / Y	Lungime segment (** (m)
6	503.571,446 291.743,022	7	503.866,684 291.925,482	347.069
7	503.866,684 291.925,482	8	503.863,685 291.929,129	4.722
8	503.863,685 291.929,129	1	503.367,911 291.629,444	579.312

**** Lungimile segmentelor sunt determinate în planul de proiecţie Stereo 70 şi sunt rotunjite la 1 milimetru.**
***** Distanţa dintre puncte este formată din segmente cumulate ce sunt mai mici decât valoarea 1 milimetru.**

Neutilizabil in circuitul civil

DATE DESPRE IMOBILUL NR. 2345

Oficiul de Cadastru şi Publicitate Imobiliară TELEORMAN
Biroul de Cadastru şi Publicitate Imobiliară Alexandria

A. Partea I. Descrierea imobilului

TEREN Extravilan

Adresa: Jud. Teleorman

Nr. Crt	Nr cadastral Nr. topografic	Suprafaţa* (mp)	Observaţii / Referinţe
A1	20740	5.000	Sector cadastral:28 Teren neimprejmuit;

B. Partea II. Proprietari şi acte

Inscrieri privitoare la dreptul de proprietate şi alte drepturi reale		Referinţe
/		
Hotarare Judecatoreasca nr. 489, din 21/04/2021 emis de JUDECĂTORIA ROȘIORII DE VEDE JUDETUL TELEORMAN (TITLUL DE PROPRIETATE NR. 3400326 DIN DATA DE 09.05.1995 EMIS DE CJPSDDPAT TELEORMAN);		
B4	Intabulare, drept de PROPRIETATE cu titlu de cumpărare, bun propriu, dobandit prin Hotarare Judecatoreasca, cota actuala 1/1	A1
	1) **CERNEA BOGDAN IOAN**	

C. Partea III. SARCINI .

Inscrieri privind dezmembramintele dreptului de proprietate, drepturi reale de garanţie şi sarcini	Referinţe
NU SUNT	

Neutilizabil în circuitul civil

Anexa Nr. 1 La Partea I

Teren

Nr cadastral	Suprafaţa (mp)*	Observaţii / Referinţe
20740	5.000	

* Suprafaţa este determinată in planul de proiecţie Stereo 70.

DETALII LINIARE IMOBIL



Date referitoare la teren

Crt	Categorie folosinţă	Intra vilan	Suprafaţa (mp)	Tarla	Parcelă	Nr. topo	Observaţii / Referinţe
1	arabil	NU	5.000	17	106	-	

Lungime Segmente
1) Valorile lungimilor segmentelor sunt obţinute din proiecţie în plan.

Punct început	X / Y	Punct sfârşit	X / Y	Lungime segment (** (m)
1	503.366,269 291.767,509	2	503.367,048 291.761,23	6.327
2	503.367,048 291.761,23	3	503.367,849 291.757,256	4.054
3	503.367,849 291.757,256	4	503.817,075 292.028,804	524.921
4	503.817,075 292.028,804	5	503.813,588 292.031,838	4.622
5	503.813,588 292.031,838	6	503.808,733 292.034,97	5.778

Document care conţine date cu caracter personal, protejat de prevederile Regulamentului (UE) nr. 679/2016 şi Legii 190/2018

Punct început	X / Y	Punct sfârşit	X / Y	Lungime segment (** (m)
6	503.808,733 292.034,97	1	503.366,269 291.767,509	517.02

** Lungimile segmentelor sunt determinate în planul de proiecţie Stereo 70 şi sunt rotunjite la 1 milimetru.
*** Distanţa dintre puncte este formată din segmente cumulate ce sunt mai mici decât valoarea 1 milimetru.

Neutilizabil in circuitul civil

DATE DESPRE IMOBILUL NR. 2349

Oficiul de Cadastru şi Publicitate Imobiliară TELEORMAN
Biroul de Cadastru şi Publicitate Imobiliară Alexandria

A. Partea I. Descrierea imobilului

Nr. CF vechi:59
Nr. cadastral vechi:115

TEREN Extravilan

Adresa: Jud. Teleorman

Nr. Crt	Nr cadastral Nr. topografic	Suprafaţa* (mp)	Observaţii / Referinţe
A1	20221	4.501	Sector cadastral:28 Teren neimprejmuit;

B. Partea II. Proprietari şi acte

Inscrieri privitoare la dreptul de proprietate şi alte drepturi reale		Referinţe
1075 / 05/03/2004		
Act Notarial nr. 3765, din 03/02/2004 emis de BNP BARBU MARIA;		
B1	Intabulare, drept de PROPRIETATEtitlu de cumparare, dobandit prin Conventie, cota actuala 1/1, cota initiala 1/1	A1
	1) **BURCEA MARIAN**, casatorit 2) **BURCEA IULIANA**, LIPSĂ CNP	
	OBSERVATII: (provenita din conversia CF 59)	

C. Partea III. SARCINI .

Inscrieri privind dezmembramintele dreptului de proprietate, drepturi reale de garanţie şi sarcini	Referinţe
NU SUNT	

Neutilizabil în circuitul civil

Anexa Nr. 1 La Partea I

Teren

Nr cadastral	Suprafaţa (mp)*	Observaţii / Referinţe
20221	4.501	

* Suprafaţa este determinată in planul de proiecţie Stereo 70.

DETALII LINIARE IMOBIL



Date referitoare la teren

Crt	Categorie folosinţă	Intra vilan	Suprafaţa (mp)	Tarla	Parcelă	Nr. topo	Observaţii / Referinţe
1	arabil	NU	4.501	17	110	-	IDENTIC CU PARCELA 156

Lungime Segmente

1) Valorile lungimilor segmentelor sunt obţinute din proiecţie în plan.

Punct început	X / Y	Punct sfârşit	X / Y	Lungime segment (** (m)
1	503.360,795 291.807,831	2	503.362,442 291.797,839	10.127
2	503.362,442 291.797,839	3	503.776,794 292.048,307	484.171
3	503.776,794 292.048,307	4	503.765,731 292.052,607	11.869
4	503.765,731 292.052,607	1	503.360,795 291.807,831	473.169

**** Lungimile segmentelor sunt determinate în planul de proiecţie Stereo 70 şi sunt rotunjite la 1 milimetru.**

Document care conţine date cu caracter personal, protejat de prevederile Regulamentului (UE) nr. 679/2016 şi Legii 190/2018

***** Distanţa dintre puncte este formată din segmente cumulate ce sunt mai mici decât valoarea 1 milimetru.**

Neutilizabil in circuitul civil

DATE DESPRE IMOBILUL NR. 2359

Oficiul de Cadastru şi Publicitate Imobiliară TELEORMAN
Biroul de Cadastru şi Publicitate Imobiliară Alexandria

A. Partea I. Descrierea imobilului

Nr. CF vechi:36
Nr. cadastral vechi:67

TEREN Extravilan

Adresa: Jud. Teleorman

Nr. Crt	Nr cadastral Nr. topografic	Suprafaţa* (mp)	Observaţii / Referinţe
A1	20794	2.500	Sector cadastral:28 Teren neimprejmuit;

B. Partea II. Proprietari şi acte

Inscrieri privitoare la dreptul de proprietate şi alte drepturi reale		Referinţe
1508 / 14/10/2002		
Act Notarial nr. 3277, din 17/09/2002 emis de NP MARIA BARBU;		
B1	Intabulare, drept de PROPRIETATEcu titlu de drept intretinere, bun comun, dobandit prin Conventie, cota actuala 1/1, cota initiala 1/1	A1
	1) **MOROIU ELENA** 2) **MOROIU ILIE**, LIPSĂ CNP	

C. Partea III. SARCINI

Inscrieri privind dezmembramintele dreptului de proprietate, drepturi reale de garanţie şi sarcini		Referinţe
1508 / 14/10/2002		
Act Notarial nr. 3277, din 17/09/2002 emis de NP MARIA BARBU;		
C1	Intabulare, drept de IPOTECA LEGALA, Valoare:0 reprezentand plata rentei in bani corespunzatoare intretinerii neexecutate, dobandit prin Conventie, cota actuala 1/1	A1
	1) **DINU MARIN**, LIPSĂ CNP 2) **DINU NATALIA**, LIPSĂ CNP	

Neutilizabil în circuitul civil

Anexa Nr. 1 La Partea I

Teren

Nr cadastral	Suprafaţa (mp)*	Observaţii / Referinţe
20794	2.500	

* Suprafaţa este determinată in planul de proiecţie Stereo 70.

DETALII LINIARE IMOBIL

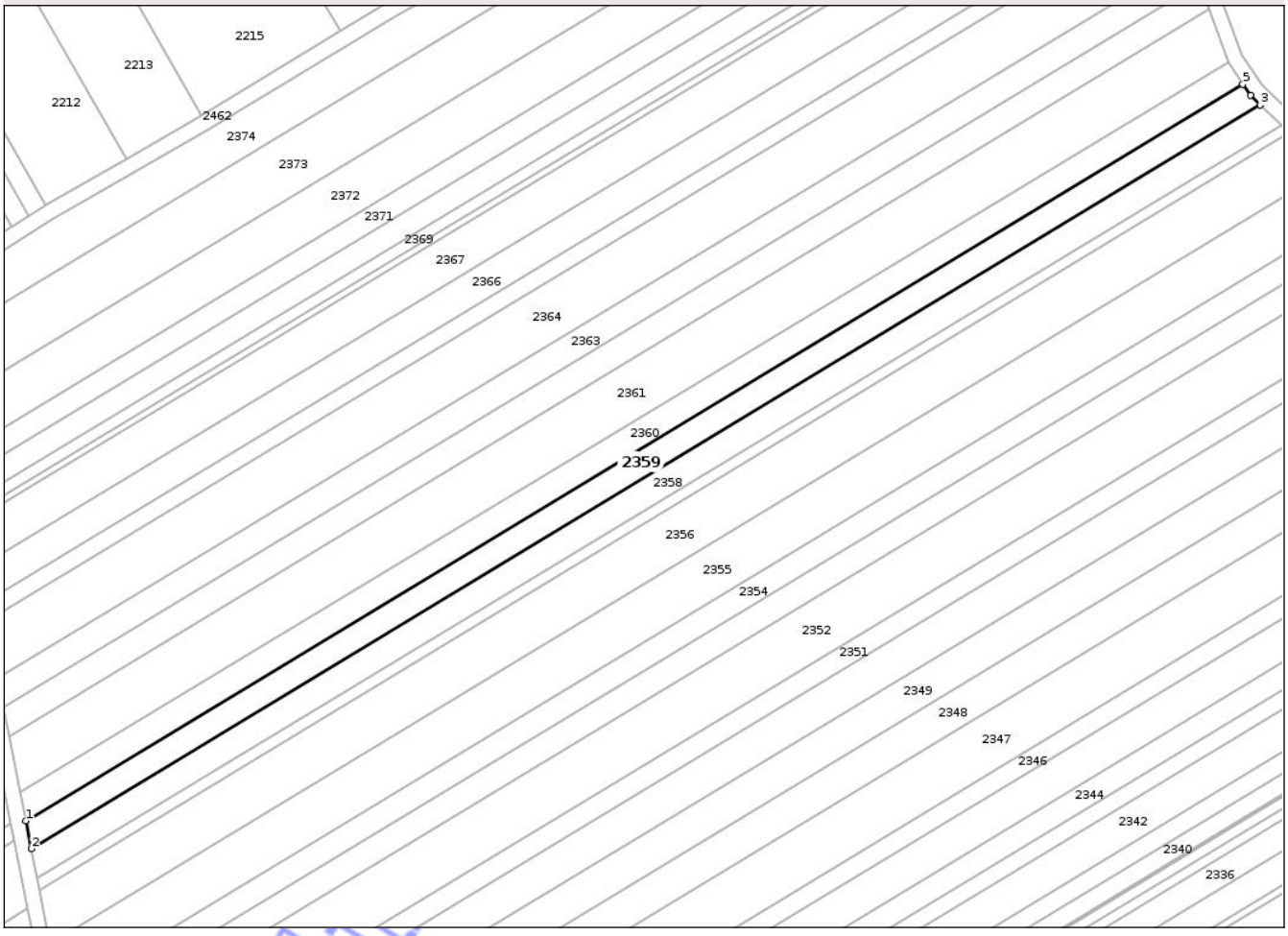

Date referitoare la teren

Crt	Categorie folosinţă	Intra vilan	Suprafaţa (mp)	Tarla	Parcelă	Nr. topo	Observaţii / Referinţe
1	arabil	NU	2.500	17	120	-	

Lungime Segmente
1) Valorile lungimilor segmentelor sunt obţinute din proiecţie în plan.

Punct început	X / Y	Punct sfârşit	X / Y	Lungime segment (** (m)
1	503.349,003 291.899,539	2	503.350,424 291.892,401	7.278
2	503.350,424 291.892,401	3	503.664,734 292.082,395	367.272
3	503.664,734 292.082,395	4	503.662,185 292.084,841	3.533
4	503.662,185 292.084,841	5	503.660,279 292.087,699	3.435
5	503.660,279 292.087,699	1	503.349,003 291.899,539	363.726

Document care conţine date cu caracter personal, protejat de prevederile Regulamentului (UE) nr. 679/2016 şi Legii 190/2018

**** Lungimile segmentelor sunt determinate în planul de proiecţie Stereo 70 şi sunt rotunjite la 1 milimetru.**
***** Distanţa dintre puncte este formată din segmente cumulate ce sunt mai mici decât valoarea 1 milimetru.**

Neutilizabil in circuitul civil

DATE DESPRE IMOBILUL NR. 2561

Oficiul de Cadastru şi Publicitate Imobiliară TELEORMAN
Biroul de Cadastru şi Publicitate Imobiliară Alexandria

A. Partea I. Descrierea imobilului

TEREN Extravilan

Adresa: Jud. Teleorman

Nr. Crt	Nr cadastral Nr. topografic	Suprafaţa* (mp)	Observaţii / Referinţe
A1		2.300	Sector cadastral:28 Teren neimprejmuit;

B. Partea II. Proprietari şi acte

Inscrieri privitoare la dreptul de proprietate şi alte drepturi reale		Referinţe
/		
Act Administrativ nr. 2633, din 24/04/2024 emis de PRIMĂRIA COMUNEI DRĂGĂNEȘTI DE VEDE ;		
B1	Inscrierea posesiei, drept de PROPRIETATE, dobandit prin Lege, cota actuala 1/1	A1
	1) **NEIDENTIFICAT NEIDENTIFICAT**	
Act Normativ nr. 7, din 13/03/1996 emis de PARLAMENTUL ROMÂNIEI (art. 13 alin. 14);		
B2	Se notează mențiunea proprietar neidentificat, rezerva comisiei locale de fond funciar	A1

C. Partea III. SARCINI .

Inscrieri privind dezmembramintele dreptului de proprietate, drepturi reale de garanţie şi sarcini	Referinţe
NU SUNT	

Neutilizabil în circuitul civil

Anexa Nr. 1 La Partea I

Teren

Nr cadastral	Suprafaţa (mp)*	Observaţii / Referinţe
	2.300	

* Suprafaţa este determinată in planul de proiecţie Stereo 70.

DETALII LINIARE IMOBIL



Date referitoare la teren

Crt	Categorie folosinţă	Intra vilan	Suprafaţa (mp)	Tarla	Parcelă	Nr. topo	Observaţii / Referinţe
1	arabil	NU	2.300	16	95	-	

Lungime Segmente

1) Valorile lungimilor segmentelor sunt obţinute din proiecţie în plan.

Punct început	X / Y	Punct sfârşit	X / Y	Lungime segment (** (m)
1	503.127,344 291.439,098	2	503.341,637 291.572,506	252.427
2	503.341,637 291.572,506	3	503.347,714 291.586,848	15.576
3	503.347,714 291.586,848	4	503.126,366 291.449,048	260.737
4	503.126,366 291.449,048	1	503.127,344 291.439,098	9.998

**** Lungimile segmentelor sunt determinate în planul de proiecţie Stereo 70 şi sunt rotunjite la 1 milimetru.**

Document care conţine date cu caracter personal, protejat de prevederile Regulamentului (UE) nr. 679/2016 şi Legii 190/2018

***** Distanţa dintre puncte este formată din segmente cumulate ce sunt mai mici decât valoarea 1 milimetru.**

Neutilizabil in circuitul civil

DATE DESPRE IMOBILUL NR. 2563

Oficiul de Cadastru şi Publicitate Imobiliară TELEORMAN
Biroul de Cadastru şi Publicitate Imobiliară Alexandria

A. Partea I. Descrierea imobilului

TEREN Extravilan

Adresa: Jud. Teleorman

Nr. Crt	Nr cadastral Nr. topografic	Suprafaţa* (mp)	Observaţii / Referinţe
A1	20946	4.700	Sector cadastral:28 Teren neimprejmuit;

B. Partea II. Proprietari şi acte

Inscrieri privitoare la dreptul de proprietate şi alte drepturi reale		Referinţe
4090 / 23/01/2024		
Hotarare Judecatoreasca nr. Sentinta civila nr.456,pronuntata in dosar nr.4405/292/2013, din 04/03/2014 emis de JUDECATORIA ROSIORI DE VEDE (SENTINTA CIVILA ; hotarare judecatoreasca nr Incheiere pronuntata in dosar nr.4405/292/2013 din 11.10.2023, emis de Judecatoria Rosiorii de Vede;act administrativ nr CERTIFICAT CASATORIE SERIA C.10,NR.105011 din 14.12.2021, emis de PRIMARIA ROSIORII DE VEDE; hotarare judecatoreasca nr Incheiere pronuntata in dosar nr.4405/292/2013 din 20.03.2019, emis de Judecatoria Rosiorii de Vede);		
B1	Intabulare, drept de PROPRIETATEcu titlul de drept cumparare, dobandit prin Hotarare Judecatoreasca, cota actuala 1/1, cota initiala 1/1	A1
	1) **MARIN-MELINTESCU CRISTINA-ŞTEFANIA**	
104344 / 11/12/2023		
Actiune In Instanta nr. Incheiere pronuntata in dosar nr.4405/292/2013, din 11/10/2023 emis de JUDECATORIA ROSIORII DE VEDE;		
B2	Se respinge notarea incheierii pronuntata in dosar nr.4405/292/2013 de catre Judecatoria Rosiorii de Vede,deoarece aceasta a fost deja inscrisa in cartea funciara , cererea fiind astfel fara obiect	A1

C. Partea III. SARCINI .

Inscrieri privind dezmembramintele dreptului de proprietate, drepturi reale de garanţie şi sarcini	Referinţe
NU SUNT	

Neutilizabil în circuitul civil

Anexa Nr. 1 La Partea I

Teren

Nr cadastral	Suprafaţa (mp)*	Observaţii / Referinţe
20946	4.700	

* Suprafaţa este determinată in planul de proiecţie Stereo 70.

DETALII LINIARE IMOBIL



Date referitoare la teren

Crt	Categorie folosinţă	Intra vilan	Suprafaţa (mp)	Tarla	Parcelă	Nr. topo	Observaţii / Referinţe
1	arabil	NU	4.700	16	97	-	IDENTIC CU PARCELA 40

Lungime Segmente

1) Valorile lungimilor segmentelor sunt obţinute din proiecţie în plan.

Punct început	X / Y	Punct sfârşit	X / Y	Lungime segment (** (m)
1	503.128,164 291.455,564	2	503.350,809 291.594,172	262.265
2	503.350,809 291.594,172	3	503.362,007 291.620,674	28.771
3	503.362,007 291.620,674	4	503.362,366 291.622,406	1.769
4	503.362,366 291.622,406	5	503.138,076 291.482,774	264.203
5	503.138,076 291.482,774	6	503.136,072 291.475,966	7.097

Document care conţine date cu caracter personal, protejat de prevederile Regulamentului (UE) nr. 679/2016 şi Legii 190/2018

Punct început	X / Y	Punct sfârşit	X / Y	Lungime segment (** (m)
6	503.136,072 291.475,966	1	503.128,164 291.455,564	21.881

** Lungimile segmentelor sunt determinate în planul de proiecţie Stereo 70 şi sunt rotunjite la 1 milimetru.
*** Distanţa dintre puncte este formată din segmente cumulate ce sunt mai mici decât valoarea 1 milimetru.

Neutilizabil in circuitul civil

DATE DESPRE IMOBILUL NR. 2607

Oficiul de Cadastru şi Publicitate Imobiliară TELEORMAN
Biroul de Cadastru şi Publicitate Imobiliară Alexandria

A. Partea I. Descrierea imobilului

TEREN Extravilan

Adresa: Jud. Teleorman

Nr. Crt	Nr cadastral Nr. topografic	Suprafaţa* (mp)	Observaţii / Referinţe
A1		586	Sector cadastral:28 Teren neimprejmuit;

B. Partea II. Proprietari şi acte

Inscrieri privitoare la dreptul de proprietate şi alte drepturi reale		Referinţe
/		
Hotarare Judecatoreasca nr. 718, din 28/07/2020 emis de JUDECĂTORIA ROȘIORII DE VEDE JUDETUL TELEORMAN (TITLUL DE PROPRIETATE NR. 3400676 DIN DATA DE 25.11.2004 EMIS DE CJPSDDPAT TELEORMAN; CERTIFICAT DE MOȘTENITOR NR. 157 DIN DATA DE 16.08.2002 EMIS DE BNP BARBU MARIA; CERTIFICAT DE MOȘTENITOR NR. 184 DIN DATA DE 06.06.2005 EMIS DE BNP BARBU MARIA);		
B1	Intabulare, drept de PROPRIETATE cu titlu de întreținere, bun propriu, dobandit prin Hotarare Judecatoreasca, cota actuala 1/1	A1
	1) **VLAD VASILE-DORU**	

C. Partea III. SARCINI

Inscrieri privind dezmembramintele dreptului de proprietate, drepturi reale de garanţie şi sarcini		Referinţe
/		
Hotarare Judecatoreasca nr. 718, din 28/07/2020 emis de JUDECĂTORIA ROȘIORII DE VEDE JUDETUL TELEORMAN (TITLUL DE PROPRIETATE NR. 3400676 DIN DATA DE 25.11.2004 EMIS DE CJPSDDPAT TELEORMAN; CERTIFICAT DE MOȘTENITOR NR. 157 DIN DATA DE 16.08.2002 EMIS DE BNP BARBU MARIA; CERTIFICAT DE MOȘTENITOR NR. 184 DIN DATA DE 06.06.2005 EMIS DE BNP BARBU MARIA);		
C1	Intabulare, drept de IPOTECA LEGALA, Valoare:0 IPOTECĂ LEGALĂ REPREZENTÂND PLATA RENTEI ÎN BANI CORESPUNZĂTOARE ÎNTREȚINERII NEEXECUTATE ÎN FAVOAREA LUI:, dobandit prin Hotarare Judecatoreasca, cota actuala 1/1	A1
	1) **VLAD ZAMFIRA**	

Neutilizat în circuitul civil

Anexa Nr. 1 La Partea I

Teren

Nr cadastral	Suprafaţa (mp)*	Observaţii / Referinţe
	586	

* Suprafaţa este determinată in planul de proiecţie Stereo 70.

DETALII LINIARE IMOBIL

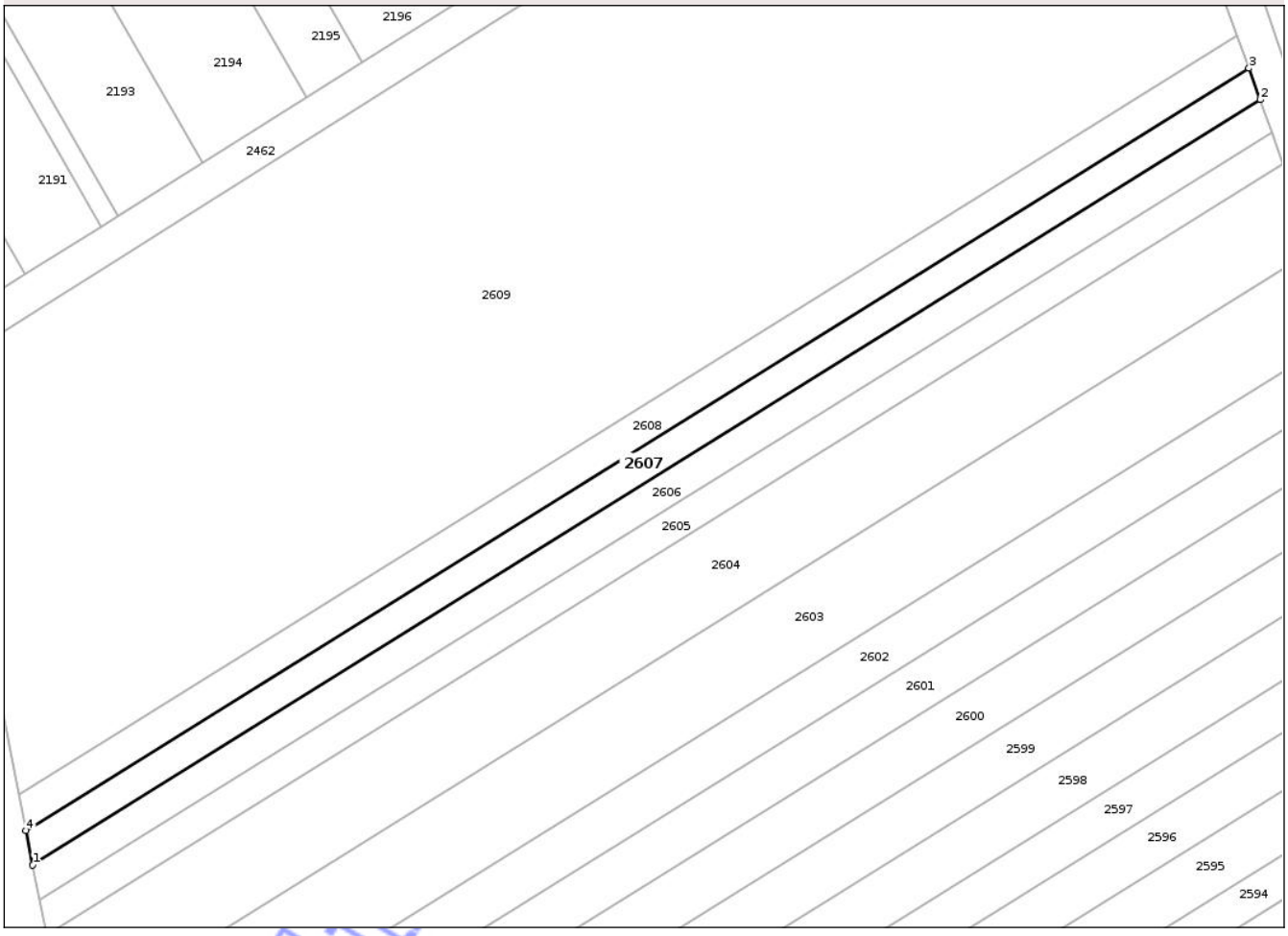

Date referitoare la teren

Crt	Categorie folosinţă	Intra vilan	Suprafaţa (mp)	Tarla	Parcelă	Nr. topo	Observaţii / Referinţe
1	arabil	NU	586	16	141	-	IDENTIC CU PARCELA 388

Lungime Segmente

1) Valorile lungimilor segmentelor sunt obţinute din proiecţie în plan.

Punct început	X / Y	Punct sfârşit	X / Y	Lungime segment (** (m)
1	503.189,987 291.887,83	2	503.326,57 291.972,86	160.888
2	503.326,57 291.972,86	3	503.325,306 291.976,372	3.733
3	503.325,306 291.976,372	4	503.189,231 291.891,658	160.29
4	503.189,231 291.891,658	1	503.189,987 291.887,83	3.902

**** Lungimile segmentelor sunt determinate în planul de proiecţie Stereo 70 şi sunt rotunjite la 1 milimetru.**

Document care conţine date cu caracter personal, protejat de prevederile Regulamentului (UE) nr. 679/2016 şi Legii 190/2018

***** Distanţa dintre puncte este formată din segmente cumulate ce sunt mai mici decât valoarea 1 milimetru.**

Neutilizabil in circuitul civil

DATE DESPRE IMOBILUL NR. 2609

Oficiul de Cadastru şi Publicitate Imobiliară TELEORMAN
Biroul de Cadastru şi Publicitate Imobiliară Alexandria

A. Partea I. Descrierea imobilului

TEREN Extravilan

Adresa: Jud. Teleorman

Nr. Crt	Nr cadastral Nr. topografic	Suprafaţa* (mp)	Observaţii / Referinţe
A1		7.094	Sector cadastral:28 Teren neimprejmuit;

B. Partea II. Proprietari şi acte

Inscrieri privitoare la dreptul de proprietate şi alte drepturi reale		Referinţe
/		
Act Administrativ nr. 2633, din 24/04/2024 emis de PRIMĂRIA COMUNEI DRĂGĂNEȘTI DE VEDE ;		
B1	Inscrierea posesiei, drept de PROPRIETATE, dobandit prin Lege, cota actuala 1/1	A1
	1) **NEIDENTIFICAT NEIDENTIFICAT**	
Act Normativ nr. 7, din 13/03/1996 emis de PARLAMENTUL ROMÂNIEI (art. 13 alin. 14);		
B2	Se notează mențiunea proprietar neidentificat, rezerva comisiei locale de fond funciar	A1

C. Partea III. SARCINI .

Inscrieri privind dezmembramintele dreptului de proprietate, drepturi reale de garanţie şi sarcini	Referinţe
NU SUNT	

Neutilizabil în circuitul civil

Anexa Nr. 1 La Partea I

Teren

Nr cadastral	Suprafaţa (mp)*	Observaţii / Referinţe
	7.094	

* Suprafaţa este determinată in planul de proiecţie Stereo 70.

DETALII LINIARE IMOBIL

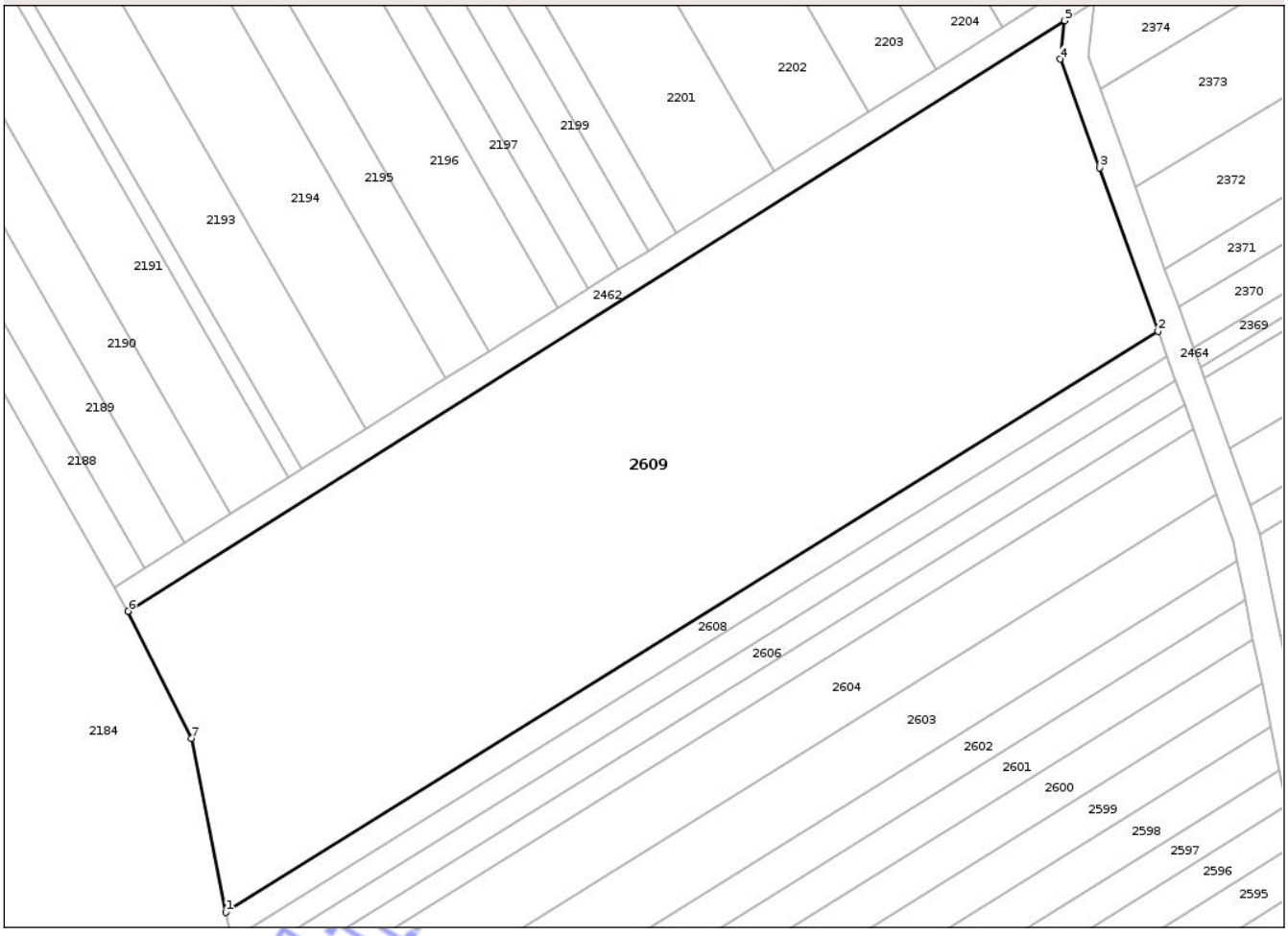

Date referitoare la teren

Crt	Categorie folosinţă	Intra vilan	Suprafaţa (mp)	Tarla	Parcelă	Nr. topo	Observaţii / Referinţe
1	arabil	NU	7.094	16	143	-	

Lungime Segmente
1) Valorile lungimilor segmentelor sunt obţinute din proiecţie în plan.

Punct început	X / Y	Punct sfârşit	X / Y	Lungime segment (** (m)
1	503.188,454 291.895,592	2	503.324,007 291.979,981	159.675
2	503.324,007 291.979,981	3	503.315,472 292.003,703	25.211
3	503.315,472 292.003,703	4	503.309,774 292.019,488	16.782
4	503.309,774 292.019,488	5	503.310,421 292.025,071	5.62
5	503.310,421 292.025,071	6	503.174,246 291.939,325	160.922

Document care conţine date cu caracter personal, protejat de prevederile Regulamentului (UE) nr. 679/2016 şi Legii 190/2018

Punct început	X / Y	Punct sfârşit	X / Y	Lungime segment (** (m)
6	503.174,246 291.939,325	7	503.183,472 291.920,823	20.675
7	503.183,472 291.920,823	1	503.188,454 291.895,592	25.718

** Lungimile segmentelor sunt determinate în planul de proiecţie Stereo 70 şi sunt rotunjite la 1 milimetru.
*** Distanţa dintre puncte este formată din segmente cumulate ce sunt mai mici decât valoarea 1 milimetru.

Neutilizabil in circuitul civil

DATE DESPRE IMOBILUL NR. 2182

Oficiul de Cadastru şi Publicitate Imobiliară TELEORMAN
Biroul de Cadastru şi Publicitate Imobiliară Alexandria

A. Partea I. Descrierea imobilului

TEREN Extravilan

Adresa: Jud. Teleorman

Nr. Crt	Nr cadastral Nr. topografic	Suprafaţa* (mp)	Observaţii / Referinţe
A1		5	Sector cadastral:28 Teren neimprejmuit;

Construcţii

Crt	Nr cadastral Nr. topografic	Adresa	Observaţii / Referinţe
A1.1		Jud. Teleorman	Nr. niveluri:1; S. construita la sol:5 mp; S. construita desfasurata:5 mp; STÂLP BETON REȚEA ELECTRICĂ

B. Partea II. Proprietari şi acte

Inscrieri privitoare la dreptul de proprietate şi alte drepturi reale		Referinţe
/		
Act Administrativ nr. 2633, din 24/04/2024 emis de PRIMĂRIA COMUNEI DRĂGĂNEȘTI DE VEDE ;		
B1	Inscrierea posesiei, drept de PROPRIETATE, dobandit prin Lege, cota actuala 1/1	A1, A1.1
	1) **NEIDENTIFICAT NEIDENTIFICAT**	
Act Normativ nr. 7, din 13/03/1996 emis de PARLAMENTUL ROMÂNIEI (art. 13 alin. 15);		
B2	Se notează mențiunea proprietar neidentificat	A1, A1.1

C. Partea III. SARCINI .

Inscrieri privind dezmembramintele dreptului de proprietate, drepturi reale de garanţie şi sarcini	Referinţe
NU SUNT	

Neutilizabil în circuitul civil

Anexa Nr. 1 La Partea I

Teren

Nr cadastral	Suprafaţa (mp)*	Observaţii / Referinţe
	5	

* Suprafaţa este determinată in planul de proiecţie Stereo 70.

DETALII LINIARE IMOBIL

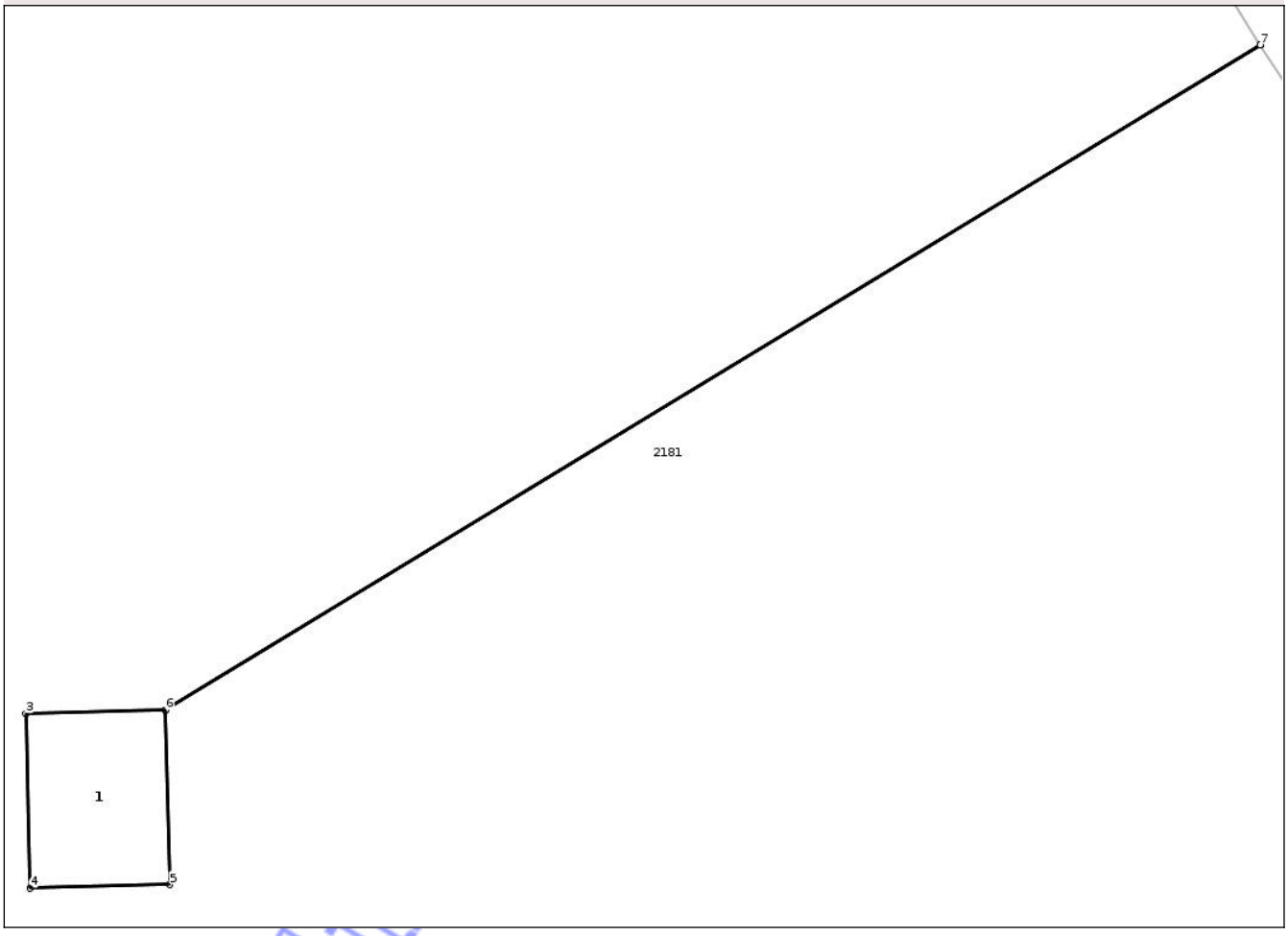

Date referitoare la teren

Crt	Categorie folosinţă	Intra vilan	Suprafaţa (mp)	Tarla	Parcelă	Nr. topo	Observaţii / Referinţe
1	curti constructii	NU	5	15/2	2	-	

Date referitoare la construcţii

Crt	Număr	Destinaţie construcţie	Supraf. (mp)	Situaţie juridică	Observaţii / Referinţe
A1.1		constructii industriale si edilitare	5	Cu acte	Nr. niveluri:1; S. construita la sol:5 mp; S. construita desfasurata:5 mp; STÂLP BETON REȚEA ELECTRICĂ

Lungime Segmente
1) Valorile lungimilor segmentelor sunt obţinute din proiecţie în plan.

Punct început	X / Y	Punct sfârşit	X / Y	Lungime segment (** (m)
1	503.017,993 292.213,851	2	503.002,305 292.204,334	18.349
2	503.002,305 292.204,334	3	503.000,306 292.204,283	2.0
3	503.000,306 292.204,283	4	503.000,37 292.201,784	2.5

Document care conţine date cu caracter personal, protejat de prevederile Regulamentului (UE) nr. 679/2016 şi Legii 190/2018

Punct început	X / Y	Punct sfârşit	X / Y	Lungime segment (** (m)
4	503.000,37 292.201,784	5	503.002,369 292.201,835	2.0
5	503.002,369 292.201,835	6	503.002,305 292.204,332	2.498
6	503.002,305 292.204,332	7	503.017,995 292.213,85	18.351
7	503.017,995 292.213,85	1	503.017,993 292.213,851	0.002

**** Lungimile segmentelor sunt determinate în planul de proiecţie Stereo 70 şi sunt rotunjite la 1 milimetru.**
***** Distanţa dintre puncte este formată din segmente cumulate ce sunt mai mici decât valoarea 1 milimetru.**

Neutilizabil in circuitul civil

DATE DESPRE IMOBILUL NR. 2183

Oficiul de Cadastru şi Publicitate Imobiliară TELEORMAN
Biroul de Cadastru şi Publicitate Imobiliară Alexandria

A. Partea I. Descrierea imobilului

TEREN Extravilan

Adresa: Jud. Teleorman

Nr. Crt	Nr cadastral Nr. topografic	Suprafaţa* (mp)	Observaţii / Referinţe
A1	20836	4.500	Sector cadastral:28 Teren neimprejmuit;

B. Partea II. Proprietari şi acte

Inscrieri privitoare la dreptul de proprietate şi alte drepturi reale		Referinţe
57477 / 15/09/2022		
Hotarare Judecatoreasca nr. sentinta civila nr. 823 in dosar nr. 3578/292/2021, din 17/05/2022 emis de JUDECATORIA ROSIORII DE VEDE (SENTINTA CIVILA; DECLARAȚIE NR. 6426 DIN DATA DE 20.11.2024 ELIBERATĂ DE PRIMĂRIA DRĂGĂNEȘTI DE VEDE);		
B1	Intabulare, drept de PROPRIETATECu tiltu de partaj, bun propriu, dobandit prin Hotarare Judecatoreasca, cota actuala 1/1, cota initiala 1/1	A1
	1) **NICULCEA GHEORGHE**	

C. Partea III. SARCINI .

Inscrieri privind dezmembramintele dreptului de proprietate, drepturi reale de garanţie şi sarcini	Referinţe
NU SUNT	

Neutilizabil în circuitul civil

Anexa Nr. 1 La Partea I

Teren

Nr cadastral	Suprafaţa (mp)*	Observaţii / Referinţe
20836	4.500	

* Suprafaţa este determinată in planul de proiecţie Stereo 70.

DETALII LINIARE IMOBIL

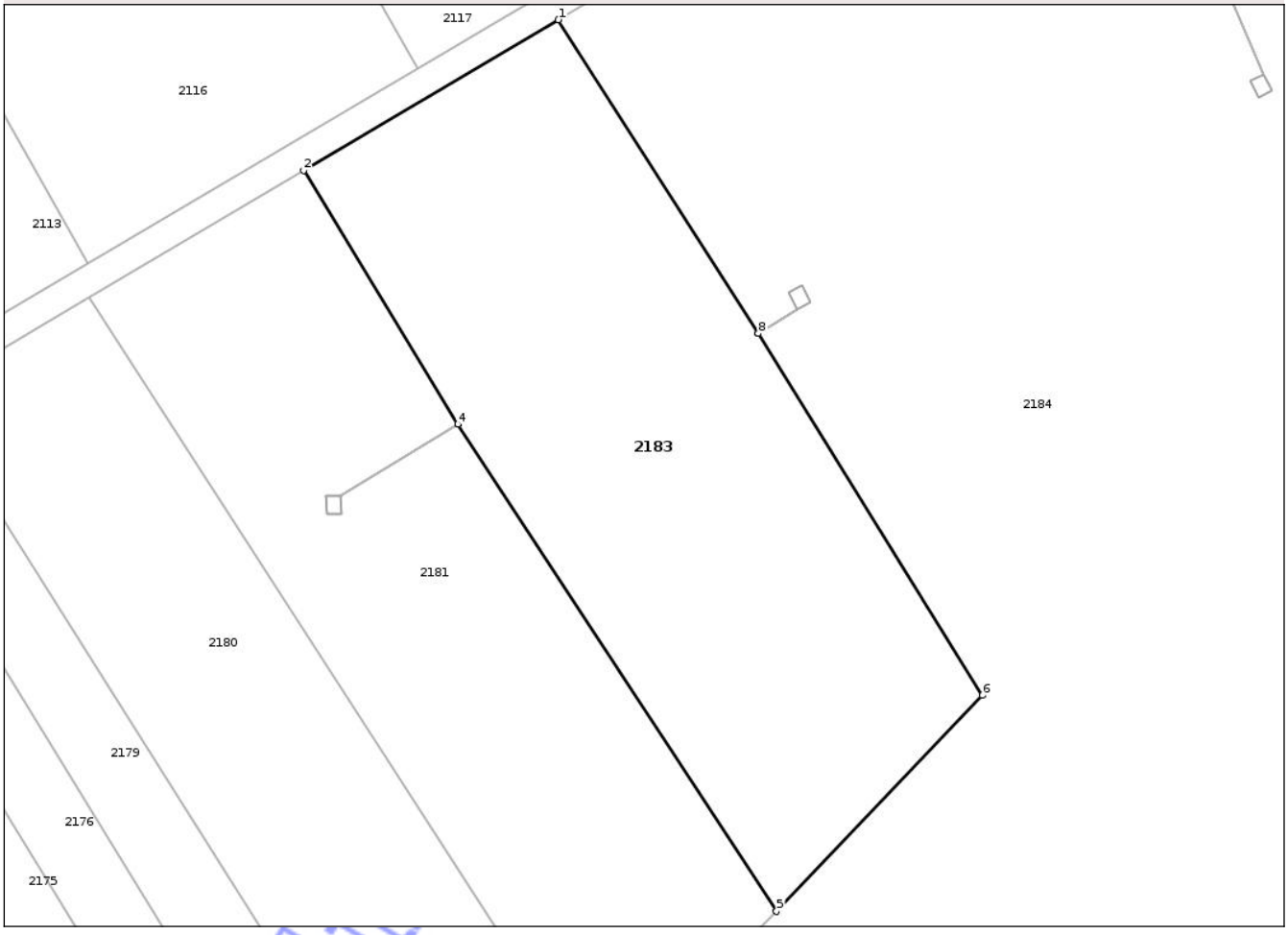

Date referitoare la teren

Crt	Categorie folosinţă	Intra vilan	Suprafaţa (mp)	Tarla	Parcelă	Nr. topo	Observaţii / Referinţe
1	arabil	NU	4.500	15/2	1	-	IDENTIC CU TARLA 15

Lungime Segmente
1) Valorile lungimilor segmentelor sunt obţinute din proiecţie în plan.

Punct început	X / Y	Punct sfârşit	X / Y	Lungime segment (** (m)
1	503.031,519 292.268,175	2	502.997,309 292.247,949	39.742
2	502.997,309 292.247,949	3	503.017,993 292.213,851	39.881
3	503.017,993 292.213,851	4	503.017,995 292.213,85	0.002
4	503.017,995 292.213,85	5	503.060,85 292.148,472	78.172
5	503.060,85 292.148,472	6	503.088,539 292.177,463	40.089

Document care conţine date cu caracter personal, protejat de prevederile Regulamentului (UE) nr. 679/2016 şi Legii 190/2018

Punct început	X / Y	Punct sfârşit	X / Y	Lungime segment (** (m)
6	503.088,539 292.177,463	7	503.058,418 292.226,047	57.164
7	503.058,418 292.226,047	8	503.058,417 292.226,049	0.002
8	503.058,417 292.226,049	1	503.031,519 292.268,175	49.981

**** Lungimile segmentelor sunt determinate în planul de proiecţie Stereo 70 şi sunt rotunjite la 1 milimetru.**
***** Distanţa dintre puncte este formată din segmente cumulate ce sunt mai mici decât valoarea 1 milimetru.**

Neutilizabil in circuitul civil

DATE DESPRE IMOBILUL NR. 2184

Oficiul de Cadastru şi Publicitate Imobiliară TELEORMAN
Biroul de Cadastru şi Publicitate Imobiliară Alexandria

A. Partea I. Descrierea imobilului

TEREN Extravilan

Adresa: Jud. Teleorman

Nr. Crt	Nr cadastral Nr. topografic	Suprafaţa* (mp)	Observaţii / Referinţe
A1		208.961	Sector cadastral:28 Teren neimprejmuit;

B. Partea II. Proprietari şi acte

Inscrieri privitoare la dreptul de proprietate şi alte drepturi reale		Referinţe
/		
Act Normativ nr. 7, din 13/03/1996 emis de GUVERNUL ROMÂNIEI;		
B1	Inscrierea provizorie, drept de PROPRIETATE, dobandit prin Lege, cota actuala 1/1	A1
	1) **UAT DRĂGĂNEȘTI DE VEDE**, CIF:6853287	

C. Partea III. SARCINI .

Inscrieri privind dezmembramintele dreptului de proprietate, drepturi reale de garanţie şi sarcini	Referinţe
NU SUNT	

Neutilizabil în circuitul civil

Anexa Nr. 1 La Partea I

Teren

Nr cadastral	Suprafaţa (mp)*	Observaţii / Referinţe
	208.961	

* Suprafaţa este determinată in planul de proiecţie Stereo 70.

DETALII LINIARE IMOBIL

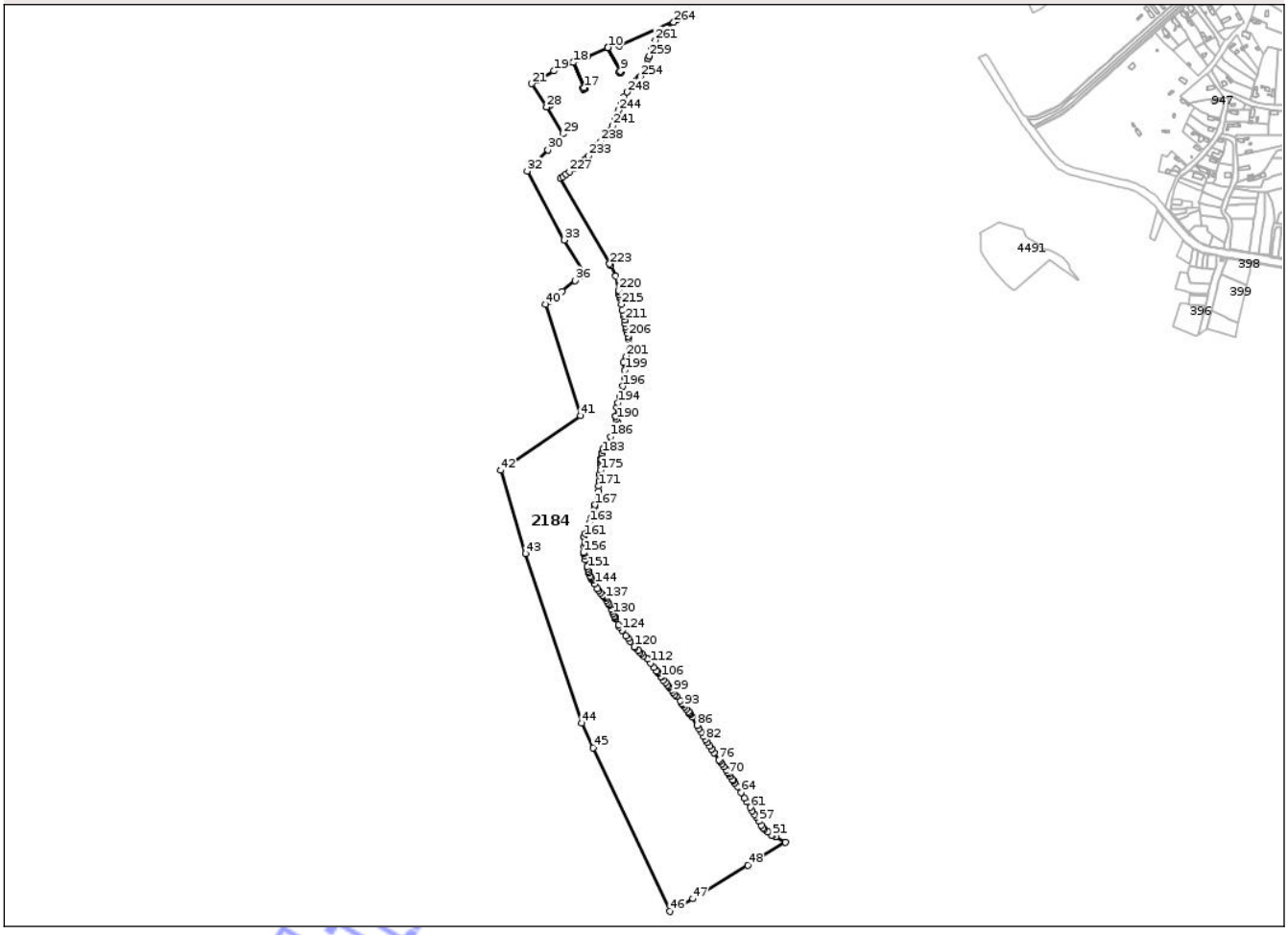

Date referitoare la teren

Crt	Categorie folosinţă	Intra vilan	Suprafaţa (mp)	Tarla	Parcelă	Nr. topo	Observaţii / Referinţe
1	pasune	NU	208.961	15	94	-	

Lungime Segmente
1) Valorile lungimilor segmentelor sunt obţinute din proiecţie în plan.

Punct început	X / Y	Punct sfârşit	X / Y	Lungime segment
1	503.293,662 292.383,519	2	503.189,645 292.336,559	114.126
4	503.169,375 292.333,324	5	503.191,881 292.290,676	48.222
7	503.191,21 292.287,545	8	503.190,092 292.289,781	2.5
10	503.169,373 292.333,323	11	503.133,298 292.318,23	39.105
13	503.126,389 292.260,854	14	503.127,507 292.258,618	2.5
16	503.124,6 292.259,959	17	503.126,387 292.260,853	1.998

Punct început	X / Y	Punct sfârşit	X / Y	Lungime segment
2	503.189,645 292.336,559	3	503.187,255 292.344,769	8.551
5	503.191,881 292.290,676	6	503.192,999 292.288,44	2.5
8	503.190,092 292.289,781	9	503.191,879 292.290,675	1.998
11	503.133,298 292.318,23	12	503.106,45 292.306,503	29.297
14	503.127,507 292.258,618	15	503.125,719 292.257,723	1.999
17	503.126,387 292.260,853	18	503.106,448 292.306,502	49.814

Punct început	X / Y	Punct sfârşit	X / Y	Lungime segment
3	503.187,255 292.344,769	4	503.169,375 292.333,324	21.229
6	503.192,999 292.288,44	7	503.191,21 292.287,545	2.0
9	503.191,879 292.290,675	10	503.169,373 292.333,323	48.222
12	503.106,45 292.306,503	13	503.126,389 292.260,854	49.814
15	503.125,719 292.257,723	16	503.124,6 292.259,959	2.5
18	503.106,448 292.306,502	19	503.071,294 292.291,147	38.361

Document care conţine date cu caracter personal, protejat de prevederile Regulamentului (UE) nr. 679/2016 şi Legii 190/2018

Punct început	X / Y	Punct sfârşit	X / Y	Lungime segment
19	503.071,294 292.291,147	20	503.041,094 292.274,014	34.721
22	503.058,417 292.226,049	23	503.063,608 292.229,363	6.159
25	503.064,279 292.232,492	26	503.065,397 292.230,256	2.5
28	503.058,418 292.226,047	29	503.088,539 292.177,463	57.164
31	503.037,286 292.124,431	32	503.023,555 292.110,421	19.617
34	503.125,848 291.925,968	35	503.118,404 291.919,869	9.623
37	503.085,996 291.893,317	38	503.075,083 291.884,377	14.107
40	503.056,883 291.869,465	41	503.119,907 291.668,616	210.505
43	503.020,223 291.420,031	44	503.121,649 291.113,904	322.492
46	503.281,069 290.774,128	47	503.322,659 290.796,85	47.392
49	503.490,038 290.899,159	50	503.471,886 290.908,174	20.267
52	503.465,143 290.911,524	53	503.458,343 290.917,474	9.036
55	503.449,243 290.925,436	56	503.446,519 290.929,782	5.129
58	503.437,439 290.944,271	59	503.434,5 290.948,961	5.535
61	503.426,476 290.961,764	62	503.420,318 290.971,59	11.596
64	503.409,634 290.988,637	65	503.403,249 290.998,825	12.023
67	503.395,808 291.010,699	68	503.395,254 291.011,494	0.969
70	503.388,004 291.021,897	71	503.386,017 291.024,749	3.476
73	503.378,931 291.034,917	74	503.374,97 291.040,602	6.929
76	503.369,884 291.047,9	77	503.361,426 291.060,036	14.793
79	503.356,65 291.066,903	80	503.353,057 291.072,767	6.877
82	503.346,119 291.084,087	83	503.342,517 291.089,964	6.893
85	503.333,751 291.104,268	86	503.330,134 291.110,17	6.922
88	503.318,219 291.129,611	89	503.317,181 291.131,306	1.988
91	503.314,803 291.134,505	92	503.311,116 291.139,217	5.983
94	503.305,298 291.146,652	95	503.303,16 291.149,383	3.468
97	503.293,428 291.161,819	98	503.290,399 291.165,69	4.915
100	503.284,059 291.173,792	101	503.280,457 291.178,394	5.844
103	503.276,878 291.182,969	104	503.273,319 291.187,516	5.774
106	503.266,267 291.196,527	107	503.265,102 291.198,016	1.891
109	503.259,039 291.205,764	110	503.257,323 291.207,957	2.785
112	503.246,034 291.222,383	113	503.240,601 291.229,326	8.816
115	503.233,731 291.235,72	116	503.230,083 291.239,116	4.984

Punct început	X / Y	Punct sfârşit	X / Y	Lungime segment
20	503.041,094 292.274,014	21	503.031,519 292.268,175	11.215
23	503.063,608 292.229,363	24	503.062,49 292.231,597	2.498
26	503.065,397 292.230,256	27	503.063,609 292.229,361	1.999
29	503.088,539 292.177,463	30	503.060,85 292.148,472	40.089
32	503.023,555 292.110,421	33	503.090,681 291.986,146	141.245
35	503.118,404 291.919,869	36	503.109,798 291.912,818	11.126
38	503.075,083 291.884,377	39	503.064,237 291.875,491	14.021
41	503.119,907 291.668,616	42	502.975,426 291.570,257	174.783
44	503.121,649 291.113,904	45	503.142,516 291.069,429	49.127
47	503.322,659 290.796,85	48	503.421,937 290.857,533	116.355
50	503.471,886 290.908,174	51	503.466,359 290.910,92	6.172
53	503.458,343 290.917,474	54	503.451,543 290.923,424	9.036
56	503.446,519 290.929,782	57	503.442,247 290.936,6	8.046
59	503.434,5 290.948,961	60	503.430,222 290.955,788	8.057
62	503.420,318 290.971,59	63	503.416,038 290.978,419	8.059
65	503.403,249 290.998,825	66	503.398,472 291.006,447	8.995
68	503.395,254 291.011,494	69	503.390,698 291.018,032	7.969
71	503.386,017 291.024,749	72	503.383,464 291.028,412	4.465
74	503.374,97 291.040,602	75	503.371,861 291.045,063	5.437
77	503.361,426 291.060,036	78	503.356,718 291.066,793	8.235
80	503.353,057 291.072,767	81	503.349,461 291.078,634	6.881
83	503.342,517 291.089,964	84	503.337,88 291.097,532	8.876
86	503.330,134 291.110,17	87	503.321,332 291.124,532	16.845
89	503.317,181 291.131,306	90	503.316,728 291.132,045	0.867
92	503.311,116 291.139,217	93	503.307,438 291.143,916	5.967
95	503.303,16 291.149,383	96	503.299,503 291.154,056	5.934
98	503.290,399 291.165,69	99	503.287,075 291.169,938	5.394
101	503.280,457 291.178,394	102	503.278,665 291.180,685	2.909
104	503.273,319 291.187,516	105	503.269,782 291.192,036	5.739
107	503.265,102 291.198,016	108	503.260,475 291.203,929	7.508
110	503.257,323 291.207,957	111	503.252,214 291.214,485	8.29
113	503.240,601 291.229,326	114	503.240,446 291.229,47	0.212
116	503.230,083 291.239,116	117	503.227,122 291.241,873	4.046

Punct început	X / Y	Punct sfârşit	X / Y	Lungime segment
21	503.031,519 292.268,175	22	503.058,417 292.226,049	49.981
24	503.062,49 292.231,597	25	503.064,279 292.232,492	2.0
27	503.063,609 292.229,361	28	503.058,418 292.226,047	6.159
30	503.060,85 292.148,472	31	503.037,286 292.124,431	33.664
33	503.090,681 291.986,146	34	503.125,848 291.925,968	69.7
36	503.109,798 291.912,818	37	503.085,996 291.893,317	30.771
39	503.064,237 291.875,491	40	503.056,883 291.869,465	9.508
42	502.975,426 291.570,257	43	503.020,223 291.420,031	156.763
45	503.142,516 291.069,429	46	503.281,069 290.774,128	326.19
48	503.421,937 290.857,533	49	503.490,038 290.899,159	79.815
51	503.466,359 290.910,92	52	503.465,143 290.911,524	1.358
54	503.451,543 290.923,424	55	503.449,243 290.925,436	3.056
57	503.442,247 290.936,6	58	503.437,439 290.944,271	9.053
60	503.430,222 290.955,788	61	503.426,476 290.961,764	7.053
63	503.416,038 290.978,419	64	503.409,634 290.988,637	12.059
66	503.398,472 291.006,447	67	503.395,808 291.010,699	5.018
69	503.390,698 291.018,032	70	503.388,004 291.021,897	4.711
72	503.383,464 291.028,412	73	503.378,931 291.034,917	7.929
75	503.371,861 291.045,063	76	503.369,884 291.047,9	3.458
78	503.356,718 291.066,793	79	503.356,65 291.066,903	0.129
81	503.349,461 291.078,634	82	503.346,119 291.084,087	6.396
84	503.337,88 291.097,532	85	503.333,751 291.104,268	7.901
87	503.321,332 291.124,532	88	503.318,219 291.129,611	5.957
90	503.316,728 291.132,045	91	503.314,803 291.134,505	3.124
93	503.307,438 291.143,916	94	503.305,298 291.146,652	3.474
96	503.299,503 291.154,056	97	503.293,428 291.161,819	9.857
99	503.287,075 291.169,938	100	503.284,059 291.173,792	4.894
102	503.278,665 291.180,685	103	503.276,878 291.182,969	2.9
105	503.269,782 291.192,036	106	503.266,267 291.196,527	5.703
108	503.260,475 291.203,929	109	503.259,039 291.205,764	2.33
111	503.252,214 291.214,485	112	503.246,034 291.222,383	10.028
114	503.240,446 291.229,47	115	503.233,731 291.235,72	9.174
117	503.227,122 291.241,873	118	503.224,18 291.244,611	4.019

Verificat în aplicația eTerra

Punct început	X / Y	Punct sfârşit	X / Y	Lungime segment
118	503.224,18 291.244,611	119	503.217,977 291.250,385	8.474
121	503.209,763 291.261,192	122	503.205,459 291.266,855	7.113
124	503.194,567 291.281,185	125	503.189,801 291.287,455	7.876
127	503.183,187 291.302,266	128	503.181,892 291.305,166	3.176
130	503.179,144 291.311,321	131	503.177,045 291.316,022	5.148
133	503.171,981 291.327,362	134	503.171,216 291.328,542	1.406
136	503.166,538 291.335,76	137	503.164,705 291.338,588	3.37
139	503.161,204 291.343,285	140	503.159,904 291.344,761	1.967
142	503.151,961 291.353,774	143	503.150,156 291.356,824	3.544
145	503.141,368 291.371,677	146	503.139,213 291.375,319	4.232
148	503.137,007 291.379,046	149	503.135,387 291.384,779	5.957
151	503.133,058 291.393,017	152	503.131,938 291.396,977	4.115
154	503.126,82 291.415,082	155	503.125,334 291.420,34	5.464
157	503.126,627 291.433,008	158	503.127,426 291.438,266	5.318
160	503.126,366 291.449,048	161	503.126,219 291.450,547	1.506
163	503.136,072 291.475,966	164	503.138,076 291.482,774	7.097
166	503.144,539 291.504,719	167	503.145,513 291.508,029	3.45
169	503.151,997 291.530,046	170	503.152,17 291.532,121	2.082
172	503.153,767 291.551,272	173	503.154,567 291.560,858	9.619
175	503.155,435 291.570,525	176	503.156,21 291.578,827	8.338
178	503.156,9 291.586,221	179	503.157,132 291.588,7	2.49
181	503.157,596 291.593,671	182	503.158,158 291.599,69	6.045
184	503.160,46 291.606,852	185	503.161,687 291.610,088	3.461
187	503.181,648 291.644,608	188	503.185,536 291.655,972	12.011
190	503.184,62 291.662,197	191	503.183,338 291.667,979	5.922
193	503.185,7 291.683,929	194	503.186,886 291.691,939	8.097
196	503.196,464 291.721,923	197	503.200,83 291.735,592	14.349
199	503.199,857 291.750,754	200	503.196,72 291.764,97	14.558
202	503.209,0 291.789,242	203	503.208,999 291.789,879	0.637
205	503.206,479 291.807,664	206	503.205,519 291.812,085	4.524
208	503.202,917 291.824,073	209	503.201,822 291.829,116	5.161
211	503.199,094 291.841,714	212	503.197,838 291.848,076	6.485
214	503.195,577 291.859,527	215	503.193,561 291.869,733	10.403

Punct început	X / Y	Punct sfârşit	X / Y	Lungime segment
119	503.217,977 291.250,385	120	503.216,994 291.251,678	1.624
122	503.205,459 291.266,855	123	503.201,95 291.271,471	5.798
125	503.189,801 291.287,455	126	503.188,051 291.291,373	4.291
128	503.181,892 291.305,166	129	503.180,76 291.307,702	2.777
131	503.177,045 291.316,022	132	503.175,432 291.319,634	3.956
134	503.171,216 291.328,542	135	503.169,301 291.331,498	3.522
137	503.164,705 291.338,588	138	503.162,929 291.341,328	3.265
140	503.159,904 291.344,761	141	503.156,018 291.349,17	5.877
143	503.150,156 291.356,824	144	503.145,279 291.365,067	9.578
146	503.139,213 291.375,319	147	503.138,428 291.376,646	1.542
149	503.135,387 291.384,779	150	503.134,281 291.388,689	4.063
152	503.131,938 291.396,977	153	503.128,653 291.408,6	12.078
155	503.125,334 291.420,34	156	503.124,924 291.421,792	1.509
158	503.127,426 291.438,266	159	503.127,344 291.439,098	0.836
161	503.126,219 291.450,547	162	503.128,164 291.455,564	5.381
164	503.138,076 291.482,774	165	503.142,108 291.496,464	14.271
167	503.145,513 291.508,029	168	503.151,557 291.528,554	21.396
170	503.152,17 291.532,121	171	503.152,969 291.541,705	9.617
173	503.154,567 291.560,858	174	503.154,852 291.564,285	3.439
176	503.156,21 291.578,827	177	503.156,566 291.582,639	3.829
179	503.157,132 291.588,7	180	503.157,363 291.591,177	2.488
182	503.158,158 291.599,69	183	503.158,293 291.601,134	1.45
185	503.161,687 291.610,088	186	503.173,92 291.631,245	24.439
188	503.185,536 291.655,972	189	503.185,817 291.656,795	0.87
191	503.183,338 291.667,979	192	503.183,37 291.668,198	0.221
194	503.186,886 291.691,939	195	503.190,317 291.702,679	11.275
197	503.200,83 291.735,592	198	503.202,233 291.739,983	4.61
200	503.196,72 291.764,97	201	503.202,582 291.776,52	12.952
203	503.208,999 291.789,879	204	503.208,986 291.796,113	6.234
206	503.205,519 291.812,085	207	503.204,149 291.818,397	6.459
209	503.201,822 291.829,116	210	503.200,455 291.835,416	6.447
212	503.197,838 291.848,076	213	503.196,707 291.853,801	5.836
215	503.193,561 291.869,733	216	503.191,526 291.880,036	10.502

Punct început	X / Y	Punct sfârşit	X / Y	Lungime segment
120	503.216,994 291.251,678	121	503.209,763 291.261,192	11.95
123	503.201,95 291.271,471	124	503.194,567 291.281,185	12.201
126	503.188,051 291.291,373	127	503.183,187 291.302,266	11.93
129	503.180,76 291.307,702	130	503.179,144 291.311,321	3.963
132	503.175,432 291.319,634	133	503.171,981 291.327,362	8.464
135	503.169,301 291.331,498	136	503.166,538 291.335,76	5.079
138	503.162,929 291.341,328	139	503.161,204 291.343,285	2.609
141	503.156,018 291.349,17	142	503.151,961 291.353,774	6.136
144	503.145,279 291.365,067	145	503.141,368 291.371,677	7.68
147	503.138,428 291.376,646	148	503.137,007 291.379,046	2.789
150	503.134,281 291.388,689	151	503.133,058 291.393,017	4.497
153	503.128,653 291.408,6	154	503.126,82 291.415,082	6.736
156	503.124,924 291.421,792	157	503.126,627 291.433,008	11.345
159	503.127,344 291.439,098	160	503.126,366 291.449,048	9.998
162	503.128,164 291.455,564	163	503.136,072 291.475,966	21.881
165	503.142,108 291.496,464	166	503.144,539 291.504,719	8.606
168	503.151,557 291.528,554	169	503.151,997 291.530,046	1.556
171	503.152,969 291.541,705	172	503.153,767 291.551,272	9.6
174	503.154,852 291.564,285	175	503.155,435 291.570,525	6.267
177	503.156,566 291.582,639	178	503.156,9 291.586,221	3.598
180	503.157,363 291.591,177	181	503.157,596 291.593,671	2.505
183	503.158,293 291.601,134	184	503.160,46 291.606,852	6.115
186	503.173,92 291.631,245	187	503.181,648 291.644,608	15.437
189	503.185,817 291.656,795	190	503.184,62 291.662,197	5.533
192	503.183,37 291.668,198	193	503.185,7 291.683,929	15.903
195	503.190,317 291.702,679	196	503.196,464 291.721,923	20.202
198	503.202,233 291.739,983	199	503.199,857 291.750,754	11.03
201	503.202,582 291.776,52	202	503.209,0 291.789,242	14.249
204	503.208,986 291.796,113	205	503.206,479 291.807,664	11.82
207	503.204,149 291.818,397	208	503.202,917 291.824,073	5.808
210	503.200,455 291.835,416	211	503.199,094 291.841,714	6.443
213	503.196,707 291.853,801	214	503.195,577 291.859,527	5.836
216	503.191,526 291.880,036	217	503.190,758 291.883,926	3.965

Verificat în aplicația eTerra

Punct început	X / Y	Punct sfârşit	X / Y	Lungime segment
217	503.190,758 291.883,926	218	503.189,987 291.887,83	3.979
218	503.189,987 291.887,83	219	503.189,231 291.891,658	3.902
219	503.189,231 291.891,658	220	503.188,454 291.895,592	4.01
220	503.188,454 291.895,592	221	503.183,472 291.920,823	25.718
221	503.183,472 291.920,823	222	503.174,246 291.939,325	20.675
222	503.174,246 291.939,325	223	503.172,309 291.942,832	4.006
223	503.172,309 291.942,832	224	503.083,64 292.096,923	177.781
224	503.083,64 292.096,923	225	503.087,712 292.099,985	5.095
225	503.087,712 292.099,985	226	503.093,351 292.104,227	7.056
226	503.093,351 292.104,227	227	503.099,645 292.108,961	7.876
227	503.099,645 292.108,961	228	503.107,703 292.115,022	10.083
228	503.107,703 292.115,022	229	503.109,489 292.116,365	2.235
229	503.109,489 292.116,365	230	503.118,39 292.123,061	11.138
230	503.118,39 292.123,061	231	503.126,81 292.129,394	10.536
231	503.126,81 292.129,394	232	503.129,081 292.132,015	3.468
232	503.129,081 292.132,015	233	503.134,157 292.137,873	7.751
233	503.134,157 292.137,873	234	503.142,333 292.147,307	12.484
234	503.142,333 292.147,307	235	503.145,939 292.151,469	5.507
235	503.145,939 292.151,469	236	503.149,559 292.155,646	5.527
236	503.149,559 292.155,646	237	503.153,148 292.159,788	5.481
237	503.153,148 292.159,788	238	503.156,531 292.163,692	5.166
238	503.156,531 292.163,692	239	503.168,085 292.177,025	17.643
239	503.168,085 292.177,025	240	503.174,657 292.184,609	10.035
240	503.174,657 292.184,609	241	503.177,799 292.192,625	8.61
241	503.177,799 292.192,625	242	503.183,281 292.206,612	15.023
242	503.183,281 292.206,612	243	503.187,011 292.216,129	10.222
243	503.187,011 292.216,129	244	503.188,425 292.220,265	4.371
244	503.188,425 292.220,265	245	503.193,081 292.233,884	14.393
245	503.193,081 292.233,884	246	503.194,93 292.239,291	5.714
246	503.194,93 292.239,291	247	503.198,668 292.245,134	6.936
247	503.198,668 292.245,134	248	503.203,647 292.252,915	9.238
248	503.203,647 292.252,915	249	503.209,066 292.261,386	10.056
249	503.209,066 292.261,386	250	503.215,008 292.267,683	8.658
250	503.215,008 292.267,683	251	503.218,685 292.271,58	5.358
251	503.218,685 292.271,58	252	503.222,343 292.275,457	5.33
252	503.222,343 292.275,457	253	503.225,98 292.279,312	5.3
253	503.225,98 292.279,312	254	503.227,486 292.280,908	2.194
254	503.227,486 292.280,908	255	503.238,468 292.297,179	19.63
255	503.238,468 292.297,179	256	503.239,736 292.303,159	6.113
256	503.239,736 292.303,159	257	503.241,861 292.313,18	10.244
257	503.241,861 292.313,18	258	503.243,837 292.318,245	5.437
258	503.243,837 292.318,245	259	503.243,838 292.318,247	0.002
259	503.243,838 292.318,247	260	503.249,05 292.331,605	14.339
260	503.249,05 292.331,605	261	503.254,866 292.346,512	16.001
261	503.254,866 292.346,512	262	503.260,678 292.354,625	9.98
262	503.260,678 292.354,625	263	503.275,875 292.367,938	20.204
263	503.275,875 292.367,938	264	503.288,28 292.378,805	16.492
264	503.288,28 292.378,805	1	503.293,662 292.383,519	7.155

**** Lungimile segmentelor sunt determinate în planul de proiecţie Stereo 70 şi sunt rotunjite la 1 milimetru.**
***** Distanţa dintre puncte este formată din segmente cumulate ce sunt mai mici decât valoarea 1 milimetru.**

Neutilizabil în circuitul civil

DATE DESPRE IMOBILUL NR. 2185

Oficiul de Cadastru şi Publicitate Imobiliară TELEORMAN
Biroul de Cadastru şi Publicitate Imobiliară Alexandria

A. Partea I. Descrierea imobilului

TEREN Extravilan

Adresa: Jud. Teleorman

Nr. Crt	Nr cadastral Nr. topografic	Suprafaţa* (mp)	Observaţii / Referinţe
A1		5	Sector cadastral:28 Teren neimprejmuit;

Construcţii

Crt	Nr cadastral Nr. topografic	Adresa	Observaţii / Referinţe
A1.1		Jud. Teleorman	Nr. niveluri:1; S. construita la sol:5 mp; S. construita desfasurata:5 mp; STÂLP BETON REȚEA ELECTRICĂ

B. Partea II. Proprietari şi acte

Inscrieri privitoare la dreptul de proprietate şi alte drepturi reale		Referinţe
/		
Act Administrativ nr. 2633, din 24/04/2024 emis de PRIMĂRIA COMUNEI DRĂGĂNEȘTI DE VEDE ;		
B1	Inscrierea posesiei, drept de PROPRIETATE, dobandit prin Lege, cota actuala 1/1	A1, A1.1
	1) **NEIDENTIFICAT NEIDENTIFICAT**	
Act Normativ nr. 7, din 13/03/1996 emis de PARLAMENTUL ROMÂNIEI (art. 13 alin. 15);		
B2	Se notează mențiunea proprietar neidentificat	A1, A1.1

C. Partea III. SARCINI .

Inscrieri privind dezmembramintele dreptului de proprietate, drepturi reale de garanţie şi sarcini	Referinţe
NU SUNT	

Neutilizabil în circuitul civil

Anexa Nr. 1 La Partea I

Teren

Nr cadastral	Suprafaţa (mp)*	Observaţii / Referinţe
	5	

* Suprafaţa este determinată in planul de proiecţie Stereo 70.

DETALII LINIARE IMOBIL

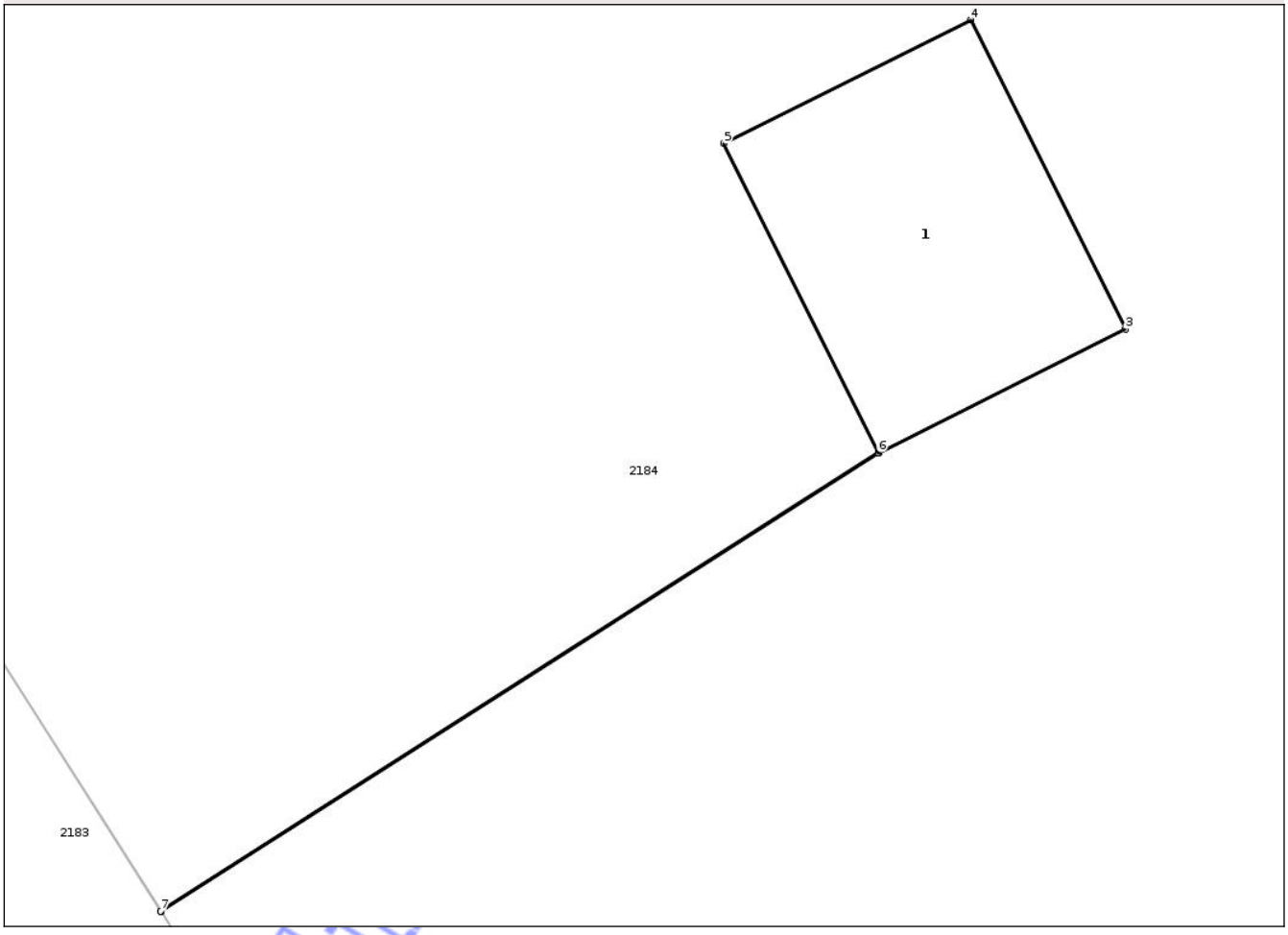

Date referitoare la teren

Crt	Categorie folosinţă	Intra vilan	Suprafaţa (mp)	Tarla	Parcelă	Nr. topo	Observaţii / Referinţe
1	curti constructii	NU	5	15	1	-	

Date referitoare la construcţii

Crt	Număr	Destinaţie construcţie	Supraf. (mp)	Situaţie juridică	Observaţii / Referinţe
A1.1		constructii industriale si edilitare	5	Cu acte	Nr. niveluri:1; S. construita la sol:5 mp; S. construita desfasurata:5 mp; STÂLP BETON REȚEA ELECTRICĂ

Lungime Segmente
1) Valorile lungimilor segmentelor sunt obţinute din proiecţie în plan.

Punct început	X / Y	Punct sfârşit	X / Y	Lungime segment (** (m)
1	503.058,418 292.226,047	2	503.063,609 292.229,361	6.159
2	503.063,609 292.229,361	3	503.065,397 292.230,256	1.999
3	503.065,397 292.230,256	4	503.064,279 292.232,492	2.5

Document care conţine date cu caracter personal, protejat de prevederile Regulamentului (UE) nr. 679/2016 şi Legii 190/2018

Punct început	X / Y	Punct sfârşit	X / Y	Lungime segment (** (m)
4	503.064,279 292.232,492	5	503.062,49 292.231,597	2.0
5	503.062,49 292.231,597	6	503.063,608 292.229,363	2.498
6	503.063,608 292.229,363	7	503.058,417 292.226,049	6.159
7	503.058,417 292.226,049	1	503.058,418 292.226,047	0.002

**** Lungimile segmentelor sunt determinate în planul de proiecţie Stereo 70 şi sunt rotunjite la 1 milimetru.**
***** Distanţa dintre puncte este formată din segmente cumulate ce sunt mai mici decât valoarea 1 milimetru.**

Neutilizabil in circuitul civil

DATE DESPRE IMOBILUL NR. 2186

Oficiul de Cadastru şi Publicitate Imobiliară TELEORMAN
Biroul de Cadastru şi Publicitate Imobiliară Alexandria

A. Partea I. Descrierea imobilului

TEREN Extravilan

Adresa: Jud. Teleorman

Nr. Crt	Nr cadastral Nr. topografic	Suprafaţa* (mp)	Observaţii / Referinţe
A1		5	Sector cadastral:28 Teren neimprejmuit;

Construcţii

Crt	Nr cadastral Nr. topografic	Adresa	Observaţii / Referinţe
A1.1		Jud. Teleorman	Nr. niveluri:1; S. construita la sol:5 mp; S. construita desfasurata:5 mp; STÂLP BETON REȚEA ELECTRICĂ

B. Partea II. Proprietari şi acte

Inscrieri privitoare la dreptul de proprietate şi alte drepturi reale		Referinţe
/		
Act Administrativ nr. 2633, din 24/04/2024 emis de PRIMĂRIA COMUNEI DRĂGĂNEȘTI DE VEDE ;		
B1	Inscrierea posesiei, drept de PROPRIETATE, dobandit prin Lege, cota actuala 1/1	A1, A1.1
	1) **NEIDENTIFICAT NEIDENTIFICAT**	
Act Normativ nr. 7, din 13/03/1996 emis de PARLAMENTUL ROMÂNIEI (art. 13 alin. 15);		
B2	Se notează mențiunea proprietar neidentificat	A1, A1.1

C. Partea III. SARCINI .

Inscrieri privind dezmembramintele dreptului de proprietate, drepturi reale de garanţie şi sarcini	Referinţe
NU SUNT	

Neutilizabil în circuitul civil

Anexa Nr. 1 La Partea I

Teren

Nr cadastral	Suprafaţa (mp)*	Observaţii / Referinţe
	5	

* Suprafaţa este determinată in planul de proiecţie Stereo 70.

DETALII LINIARE IMOBIL

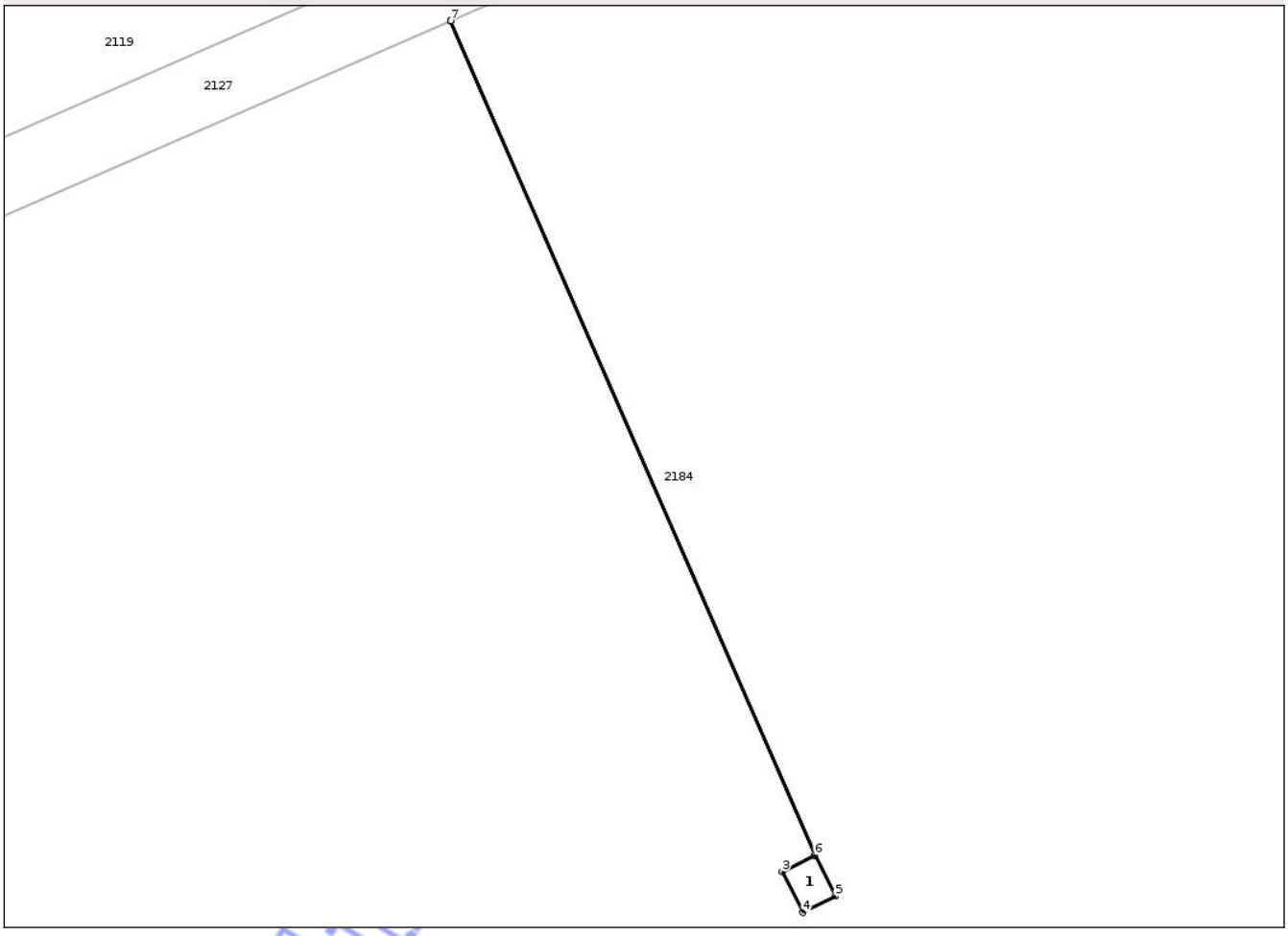

Date referitoare la teren

Crt	Categorie folosinţă	Intra vilan	Suprafaţa (mp)	Tarla	Parcelă	Nr. topo	Observaţii / Referinţe
1	curti constructii	NU	5	15	1	-	

Date referitoare la construcţii

Crt	Număr	Destinaţie construcţie	Supraf. (mp)	Situaţie juridică	Observaţii / Referinţe
A1.1		constructii industriale si edilitare	5	Cu acte	Nr. niveluri:1; S. construita la sol:5 mp; S. construita desfasurata:5 mp; STÂLP BETON REȚEA ELECTRICĂ

Lungime Segmente
1) Valorile lungimilor segmentelor sunt obţinute din proiecţie în plan.

Punct început	X / Y	Punct sfârşit	X / Y	Lungime segment (** (m)
1	503.106,448 292.306,502	2	503.126,387 292.260,853	49.814
2	503.126,387 292.260,853	3	503.124,6 292.259,959	1.998
3	503.124,6 292.259,959	4	503.125,719 292.257,723	2.5

Document care conţine date cu caracter personal, protejat de prevederile Regulamentului (UE) nr. 679/2016 şi Legii 190/2018

Punct început	X / Y	Punct sfârşit	X / Y	Lungime segment (** (m)
4	503.125,719 292.257,723	5	503.127,507 292.258,618	1.999
5	503.127,507 292.258,618	6	503.126,389 292.260,854	2.5
6	503.126,389 292.260,854	7	503.106,45 292.306,503	49.814
7	503.106,45 292.306,503	1	503.106,448 292.306,502	0.002

**** Lungimile segmentelor sunt determinate în planul de proiecţie Stereo 70 şi sunt rotunjite la 1 milimetru.**
***** Distanţa dintre puncte este formată din segmente cumulate ce sunt mai mici decât valoarea 1 milimetru.**

Neutilizabil in circuitul civil

DATE DESPRE IMOBILUL NR. 2187

Oficiul de Cadastru şi Publicitate Imobiliară TELEORMAN
Biroul de Cadastru şi Publicitate Imobiliară Alexandria

A. Partea I. Descrierea imobilului

TEREN Extravilan

Adresa: Jud. Teleorman

Nr. Crt	Nr cadastral Nr. topografic	Suprafaţa* (mp)	Observaţii / Referinţe
A1		5	Sector cadastral:28 Teren neimprejmuit;

Construcţii

Crt	Nr cadastral Nr. topografic	Adresa	Observaţii / Referinţe
A1.1		Jud. Teleorman	Nr. niveluri:1; S. construita la sol:5 mp; S. construita desfasurata:5 mp; STÂLP BETON REȚEA ELECTRICĂ

B. Partea II. Proprietari şi acte

Inscrieri privitoare la dreptul de proprietate şi alte drepturi reale		Referinţe
/		
Act Administrativ nr. 2633, din 24/04/2024 emis de PRIMĂRIA COMUNEI DRĂGĂNEȘTI DE VEDE ;		
B1	Inscrierea posesiei, drept de PROPRIETATE, dobandit prin Lege, cota actuala 1/1	A1, A1.1
	1) **NEIDENTIFICAT NEIDENTIFICAT**	
Act Normativ nr. 7, din 13/03/1996 emis de PARLAMENTUL ROMÂNIEI (art. 13 alin. 15);		
B2	Se notează mențiunea proprietar neidentificat	A1, A1.1

C. Partea III. SARCINI .

Inscrieri privind dezmembramintele dreptului de proprietate, drepturi reale de garanţie şi sarcini	Referinţe
NU SUNT	

Neutilizabil în circuitul civil

Anexa Nr. 1 La Partea I

Teren

Nr cadastral	Suprafaţa (mp)*	Observaţii / Referinţe
	5	

* Suprafaţa este determinată in planul de proiecţie Stereo 70.

DETALII LINIARE IMOBIL

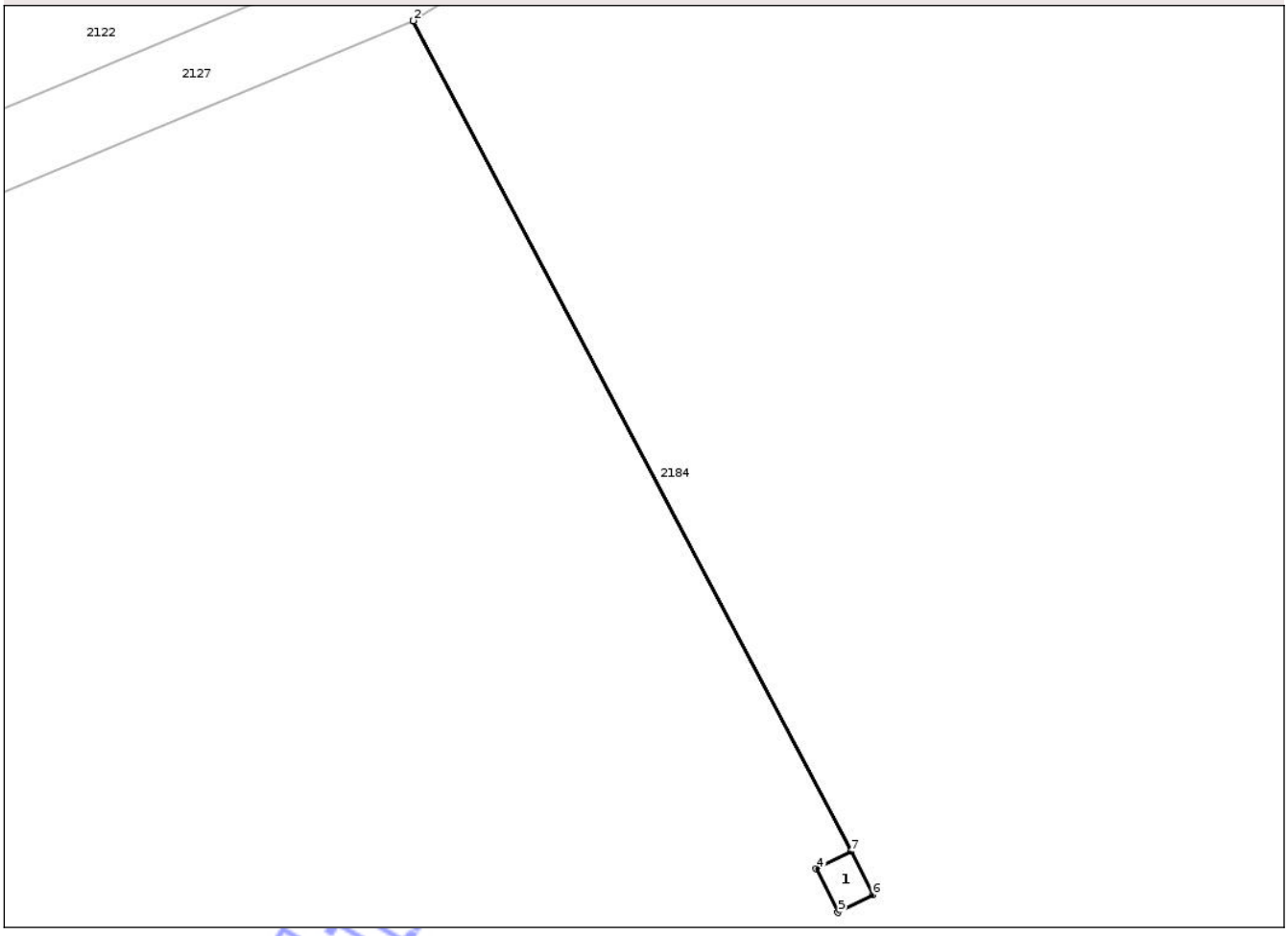

Date referitoare la teren

Crt	Categorie folosinţă	Intra vilan	Suprafaţa (mp)	Tarla	Parcelă	Nr. topo	Observaţii / Referinţe
1	curti constructii	NU	5	15	1	-	

Date referitoare la construcţii

Crt	Număr	Destinaţie construcţie	Supraf. (mp)	Situaţie juridică	Observaţii / Referinţe
A1.1		constructii industriale si edilitare	5	Cu acte	Nr. niveluri:1; S. construita la sol:5 mp; S. construita desfasurata:5 mp; STÂLP BETON REȚEA ELECTRICĂ

Lungime Segmente
1) Valorile lungimilor segmentelor sunt obţinute din proiecţie în plan.

Punct început	X / Y	Punct sfârşit	X / Y	Lungime segment (** (m)
1	503.169,375 292.333,324	2	503.169,373 292.333,323	0.002
2	503.169,373 292.333,323	3	503.191,879 292.290,675	48.222
3	503.191,879 292.290,675	4	503.190,092 292.289,781	1.998

Document care conţine date cu caracter personal, protejat de prevederile Regulamentului (UE) nr. 679/2016 şi Legii 190/2018

Punct început	X / Y	Punct sfârşit	X / Y	Lungime segment (** (m)
4	503.190,092 292.289,781	5	503.191,21 292.287,545	2.5
5	503.191,21 292.287,545	6	503.192,999 292.288,44	2.0
6	503.192,999 292.288,44	7	503.191,881 292.290,676	2.5
7	503.191,881 292.290,676	1	503.169,375 292.333,324	48.222

**** Lungimile segmentelor sunt determinate în planul de proiecţie Stereo 70 şi sunt rotunjite la 1 milimetru.**
***** Distanţa dintre puncte este formată din segmente cumulate ce sunt mai mici decât valoarea 1 milimetru.**

Neutilizabil in circuitul civil

DATE DESPRE IMOBILUL NR. 1515

Oficiul de Cadastru şi Publicitate Imobiliară TELEORMAN
Biroul de Cadastru şi Publicitate Imobiliară Alexandria

A. Partea I. Descrierea imobilului

TEREN Intravilan

Adresa: Loc. Vacaresti, Calea Roșiori, Nr. 92, Jud. Teleorman

Nr. Crt	Nr cadastral Nr. topografic	Suprafaţa* (mp)	Observaţii / Referinţe
A1		Din acte: 750 Masurata: 783	Sector cadastral:27 Teren neimprejmuit;

Construcţii

Crt	Nr cadastral Nr. topografic	Adresa	Observaţii / Referinţe
A1.1		Loc. Vacaresti, Calea Roșiori, Nr. 92, Jud. Teleorman	Nr. niveluri:2; S. construita la sol:85 mp; S. construita desfasurata:129 mp; LOCUINȚĂ P+M
A1.2		Loc. Vacaresti, Calea Roșiori, Nr. 92, Jud. Teleorman	Nr. niveluri:1; S. construita la sol:18 mp; S. construita desfasurata:18 mp; ANEXĂ

B. Partea II. Proprietari şi acte

Inscrieri privitoare la dreptul de proprietate şi alte drepturi reale		Referinţe
/		
Act Administrativ nr. 18, din 27/09/2012 emis de PRIMĂRIA DRĂGĂNEȘTI DE VEDE;		
B1	Intabulare, drept de PROPRIETATE DOMENIU PRIVAT, dobandit prin Lege, cota actuala 1/1	A1
	1) **COMUNA DRĂGĂNEȘTI DE VEDE,** CIF:6853287	
Act Administrativ nr. 3622, din 13/07/2023 emis de PRIMĂRIA DRĂGĂNEȘTI DE VEDE (ART.12 DIN LEGEA CADASTRULUI ȘI PUBLICITĂȚII IMOBILIARE NR.7/1996, REPUBLICATĂ CU MODIFICĂRILE ȘI COMPLETĂRILE ULTERIOARE);		
B2	Intabulare, drept de PROPRIETATE, dobandit prin Lege, cota actuala 1/1	A1.1, A1.2
	1) **NEAGU ILIE**	

C. Partea III. SARCINI .

Inscrieri privind dezmembramintele dreptului de proprietate, drepturi reale de garanţie şi sarcini	Referinţe
NU SUNT	

Neutilizabil în circuitul civil

Anexa Nr. 1 La Partea I

Teren

Nr cadastral	Suprafaţa (mp)*	Observaţii / Referinţe
	Din acte: 750 Masurata: 783	

* Suprafaţa este determinată in planul de proiecţie Stereo 70.

DETALII LINIARE IMOBIL

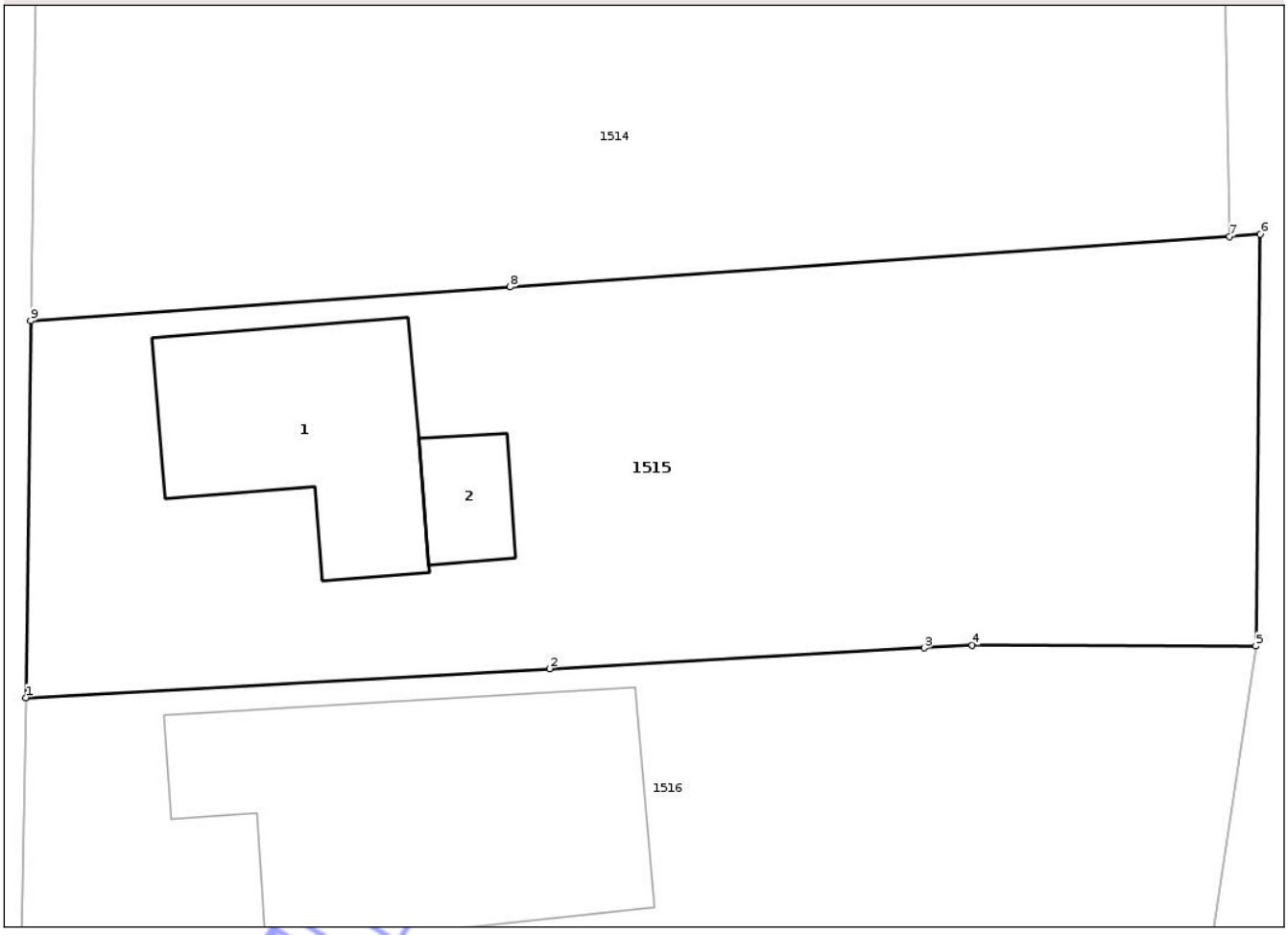

Date referitoare la teren

Crt	Categorie folosinţă	Intra vilan	Suprafaţa (mp)	Tarla	Parcelă	Nr. topo	Observaţii / Referinţe
1	curti constructii	DA	313	14/1	16	-	
2	arabil	DA	469	14/1	16	-	

Date referitoare la construcţii

Crt	Număr	Destinaţie construcţie	Supraf. (mp)	Situaţie juridică	Observaţii / Referinţe
A1.1		constructii de locuinte	85	Cu acte	Nr. niveluri:2; S. construita la sol:85 mp; S. construita desfasurata:129 mp; LOCUINȚĂ P+M
A1.2		constructii anexa	18	Cu acte	Nr. niveluri:1; S. construita la sol:18 mp; S. construita desfasurata:18 mp; ANEXĂ

Lungime Segmente

1) Valorile lungimilor segmentelor sunt obţinute din proiecţie în plan.

Punct început	X / Y	Punct sfârşit	X / Y	Lungime segment (** (m)
1	501.759,592 292.012,088	2	501.780,802 292.013,266	21.243

Document care conţine date cu caracter personal, protejat de prevederile Regulamentului (UE) nr. 679/2016 şi Legii 190/2018

Punct început	X / Y	Punct sfârşit	X / Y	Lungime segment (** (m)
2	501.780,802 292.013,266	3	501.795,985 292.014,109	15.206
3	501.795,985 292.014,109	4	501.797,932 292.014,217	1.95
4	501.797,932 292.014,217	5	501.809,424 292.014,179	11.492
5	501.809,424 292.014,179	6	501.809,597 292.030,859	16.681
6	501.809,597 292.030,859	7	501.808,352 292.030,772	1.248
7	501.808,352 292.030,772	8	501.779,198 292.028,723	29.226
8	501.779,198 292.028,723	9	501.759,779 292.027,359	19.467
9	501.759,779 292.027,359	1	501.759,592 292.012,088	15.272

**** Lungimile segmentelor sunt determinate în planul de proiecţie Stereo 70 şi sunt rotunjite la 1 milimetru.**
***** Distanţa dintre puncte este formată din segmente cumulate ce sunt mai mici decât valoarea 1 milimetru.**

Neutilizabil in circuitul civil

DATE DESPRE IMOBILUL NR. 1516

Oficiul de Cadastru şi Publicitate Imobiliară TELEORMAN
Biroul de Cadastru şi Publicitate Imobiliară Alexandria

A. Partea I. Descrierea imobilului

TEREN Intravilan

Adresa: Loc. Vacaresti, Calea Roșiori, Nr. 90, Jud. Teleorman

Nr. Crt	Nr cadastral Nr. topografic	Suprafaţa* (mp)	Observaţii / Referinţe
A1		750	Sector cadastral:27 Teren neimprejmuit;

Construcţii

Crt	Nr cadastral Nr. topografic	Adresa	Observaţii / Referinţe
A1.1		Loc. Vacaresti, Calea Roșiori, Nr. 90, Jud. Teleorman	Nr. niveluri:1; S. construita la sol:162 mp; S. construita desfasurata:162 mp; LOCUINȚĂ P

B. Partea II. Proprietari şi acte

Inscrieri privitoare la dreptul de proprietate şi alte drepturi reale		Referinţe
/		
Act Administrativ nr. 18, din 17/09/2012 emis de PRIMĂRIA DRĂGĂNEȘTI DE VEDE;		
B1	Intabulare, drept de PROPRIETATEDOMENIU PRIVAT, dobandit prin Lege, cota actuala 1/1	A1
	1) **COMUNA DRAGANESTI DE VEDE** , CIF:6853287	
Hotarare Judecatoreasca nr. 1464, din 10/10/2018 emis de JUDECĂTORIA ROȘIORII DE VEDE;		
B2	Intabulare, drept de PROPRIETATE cu titlu de cumpărare, dobandit prin Hotarare Judecatoreasca, cota actuala 1/2	A1.1
	1) **HAIMANA DUȚA**	
Act Notarial nr. 258, din 10/11/2023 emis de SPN BARBU MARIA SI BARBU MIRCEA RAZVAN (SENTINȚA CIVILĂ NR. 1464 DIN DATA DE 10.10.2018 EMISĂ DE JUDECĂTORIA ROȘIORI DE VEDE JUDEȚUL TELEORMAN);		
B3	Intabulare, drept de PROPRIETATE cu titlu de moștenire, bun propriu, dobandit prin Succesiune, cota actuala 1/4	A1.1
	1) **MARINESCU VALENTINA SIMONA**	
B4	Intabulare, drept de PROPRIETATE cu titlu de moștenire, bun propriu, dobandit prin Succesiune, cota actuala 1/4	A1.1
	1) **TOMESCU GABRIELA**	

C. Partea III. SARCINI

Inscrieri privind dezmembramintele dreptului de proprietate, drepturi reale de garanţie şi sarcini		Referinţe
/		
Act Administrativ nr. 2028, din 06/07/2007 emis de PRIMĂRIA DRĂGĂNEȘTI DE VEDE (CERTIFICAT DE DECES NR. 885802 DIN DATA DE 17.12.2017 ELIBERAT DE PRIMĂRIA DRĂGĂNEȘTI DE VEDE);		
C1	Intabulare, drept de CONCESIUNESE ÎNSCRIE DREPTUL DE CONCESIUNE PENTRU O PERIOADĂ DE 49 DE ANI, ÎNCEPÂND CU DATA DE 06.07.2007, ÎN FAVOAREA LUI:, dobandit prin Lege, cota actuala 1/1	A1
	1) **HAIMANA CONSTANTIN**, DECEDAT DEFUNCT:Da	

Document oficial cu circuit civil

Anexa Nr. 1 La Partea I

Teren

Nr cadastral	Suprafaţa (mp)*	Observaţii / Referinţe
	750	

* Suprafaţa este determinată in planul de proiecţie Stereo 70.

DETALII LINIARE IMOBIL

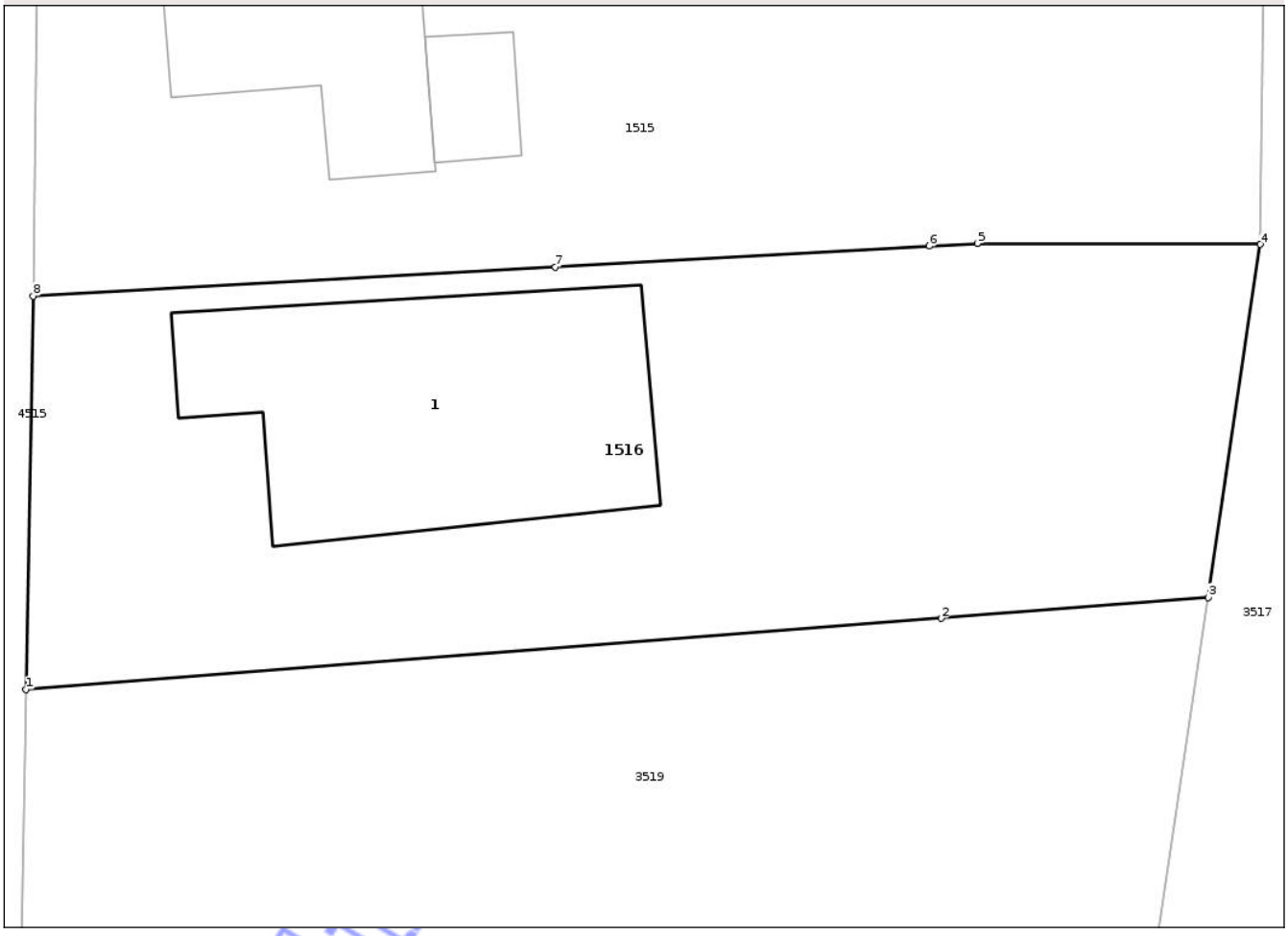

Date referitoare la teren

Crt	Categorie folosinţă	Intra vilan	Suprafaţa (mp)	Tarla	Parcelă	Nr. topo	Observaţii / Referinţe
1	curti constructii	DA	571	14/1	17	-	
2	arabil	DA	179	14/1	17	-	

Date referitoare la construcţii

Crt	Număr	Destinaţie construcţie	Supraf. (mp)	Situaţie juridică	Observaţii / Referinţe
A1.1		constructii de locuinte	162	Cu acte	Nr. niveluri:1; S. construita la sol:162 mp; S. construita desfasurata:162 mp; LOCUINȚĂ P

Lungime Segmente
1) Valorile lungimilor segmentelor sunt obţinute din proiecţie în plan.

Punct început	X / Y	Punct sfârşit	X / Y	Lungime segment (** (m)
1	501.759,306 291.996,125	2	501.796,463 291.999,014	37.269
2	501.796,463 291.999,014	3	501.807,302 291.999,857	10.872
3	501.807,302 291.999,857	4	501.809,424 292.014,179	14.478

Document care conţine date cu caracter personal, protejat de prevederile Regulamentului (UE) nr. 679/2016 şi Legii 190/2018

Punct început	X / Y	Punct sfârşit	X / Y	Lungime segment (** (m)
4	501.809,424 292.014,179	5	501.797,932 292.014,217	11.492
5	501.797,932 292.014,217	6	501.795,985 292.014,109	1.95
6	501.795,985 292.014,109	7	501.780,802 292.013,266	15.206
7	501.780,802 292.013,266	8	501.759,592 292.012,088	21.243
8	501.759,592 292.012,088	1	501.759,306 291.996,125	15.966

**** Lungimile segmentelor sunt determinate în planul de proiecţie Stereo 70 şi sunt rotunjite la 1 milimetru.**
***** Distanţa dintre puncte este formată din segmente cumulate ce sunt mai mici decât valoarea 1 milimetru.**

Neutilizabil in circuitul civil

DATE DESPRE IMOBILUL NR. 1517

Oficiul de Cadastru şi Publicitate Imobiliară TELEORMAN
Biroul de Cadastru şi Publicitate Imobiliară Alexandria

A. Partea I. Descrierea imobilului

TEREN Intravilan

Adresa: Loc. Vacaresti, Calea Roșiori, Nr. 88, Jud. Teleorman

Nr. Crt	Nr cadastral Nr. topografic	Suprafaţa* (mp)	Observaţii / Referinţe
A1		Din acte: 850 Masurata: 799	Sector cadastral:27 Teren neimprejmuit;

Construcţii

Crt	Nr cadastral Nr. topografic	Adresa	Observaţii / Referinţe
A1.1		Loc. Vacaresti, Calea Roșiori, Nr. 88, Jud. Teleorman	Nr. niveluri:1; S. construita la sol:65 mp; S. construita desfasurata:65 mp; LOCUINȚĂ P
A1.2		Loc. Vacaresti, Calea Roșiori, Nr. 88, Jud. Teleorman	Nr. niveluri:1; S. construita la sol:28 mp; S. construita desfasurata:28 mp; ANEXĂ

B. Partea II. Proprietari şi acte

Inscrieri privitoare la dreptul de proprietate şi alte drepturi reale		Referinţe
/		
Act Administrativ nr. 18, din 27/09/2012 emis de PRIMĂRIA DRĂGĂNEȘTI DE VEDE;		
B1	Intabulare, drept de PROPRIETATEDOMENIU PRIVAT , dobandit prin Lege, cota actuala 1/1	A1
	1) **COMUNA DRAGANESTI DE VEDE** , CIF:6853287	
Act Administrativ nr. 10, din 17/10/1999 emis de PRIMĂRIA DRĂGĂNEȘTI DE VEDE (CERTIFICAT DE URBANISM NR. 13 DIN DATA DE 11.09.1999 EMIS DE PRIMARIA COMUNEI DRAGANESTI DE VEDE);		
B2	Intabulare, drept de PROPRIETATEcu titlu de edificare, dobandit prin Construire, cota actuala 1/1	A1.1
	1) **GRECU SORIN**	
Act Administrativ nr. 3622, din 13/07/2023 emis de PRIMĂRIA DRĂGĂNEȘTI DE VEDE (ART.12 DIN LEGEA CADASTRULUI ȘI PUBLICITĂȚII IMOBILIARE NR.7/1996, REPUBLICATĂ CU MODIFICĂRILE ȘI COMPLETĂRILE ULTERIOARE);		
B3	Intabulare, drept de PROPRIETATE, dobandit prin Lege, cota actuala 1/1	A1.2
	1) **GRECU SORIN**	

C. Partea III. SARCINI

Inscrieri privind dezmembramintele dreptului de proprietate, drepturi reale de garanţie şi sarcini		Referinţe
/		
Act Administrativ nr. 11, din 13/05/1999 emis de PRIMĂRIA DRĂGĂNEȘTI DE VEDE;		
C1	Intabulare, drept de CONCESIUNESE ÎNSCRIE DREPTUL DE CONCESIUNE PENTRU O PERIOADĂ DE 99 DE ANI, ÎNCEPÂND CU DATA DE 13.05.1999, ÎN FAVOAREA LUI:, dobandit prin Lege, cota actuala 1/1	A1
	1) **GRECU SORIN**	

Neutilizabil în circuitul civil

Anexa Nr. 1 La Partea I

Teren

Nr cadastral	Suprafaţa (mp)*	Observaţii / Referinţe
	Din acte: 850 Masurata: 799	

* Suprafaţa este determinată in planul de proiecţie Stereo 70.

DETALII LINIARE IMOBIL

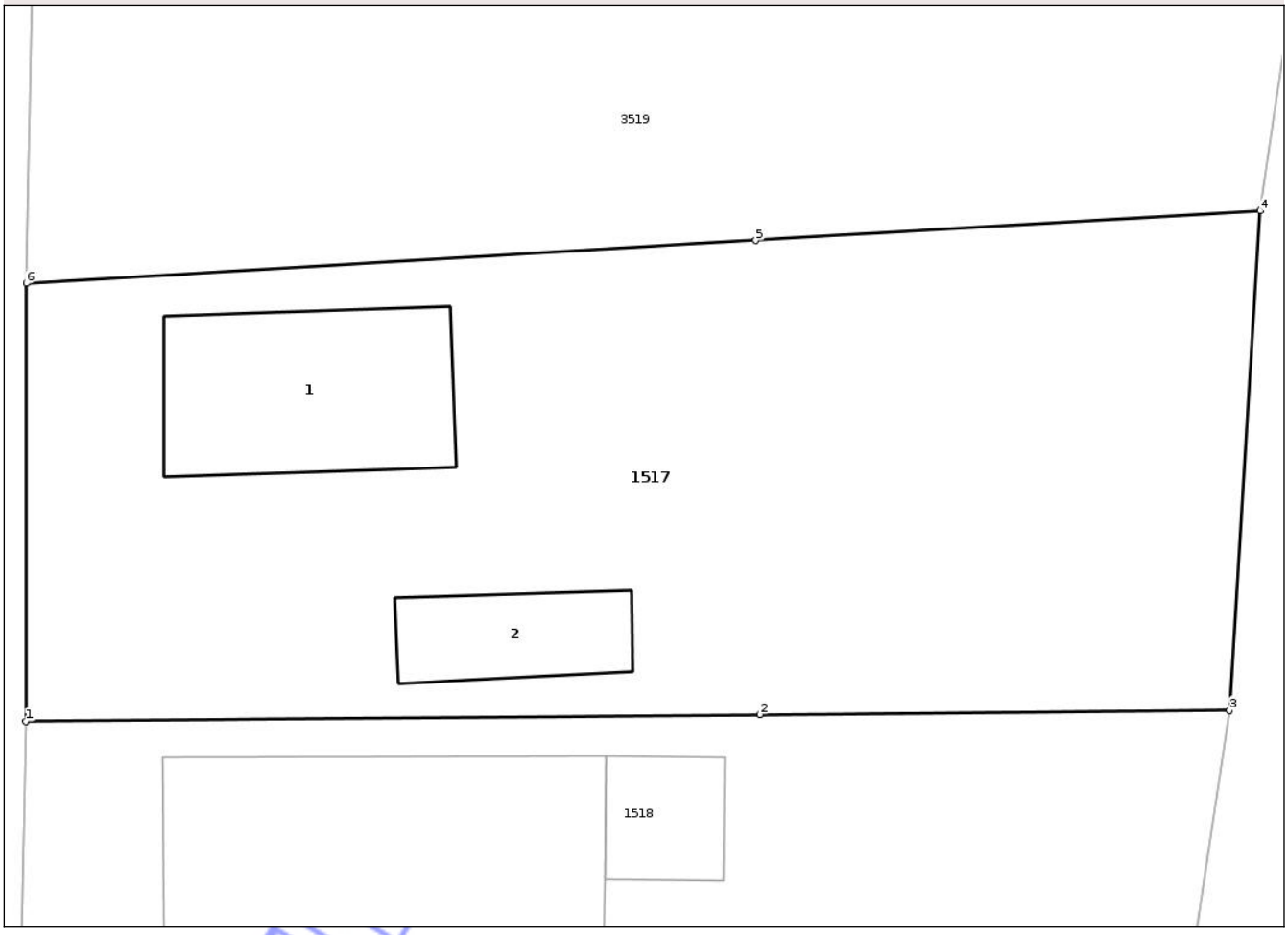

Date referitoare la teren

Crt	Categorie folosinţă	Intra vilan	Suprafaţa (mp)	Tarla	Parcelă	Nr. topo	Observaţii / Referinţe
1	curti constructii	DA	467	14/1	19	-	
2	arabil	DA	332	14/1	19	-	

Date referitoare la construcţii

Crt	Număr	Destinaţie construcţie	Supraf. (mp)	Situaţie juridică	Observaţii / Referinţe
A1.1		constructii de locuinte	65	Cu acte	Nr. niveluri:1; S. construita la sol:65 mp; S. construita desfasurata:65 mp; LOCUINȚĂ P
A1.2		constructii anexa	28	Cu acte	Nr. niveluri:1; S. construita la sol:28 mp; S. construita desfasurata:28 mp; ANEXĂ

Lungime Segmente

1) Valorile lungimilor segmentelor sunt obţinute din proiecţie în plan.

Punct început	X / Y	Punct sfârşit	X / Y	Lungime segment (** (m)
1	501.759,061 291.966,87	2	501.786,528 291.967,116	27.468
2	501.786,528 291.967,116	3	501.804,091 291.967,274	17.564

Document care conţine date cu caracter personal, protejat de prevederile Regulamentului (UE) nr. 679/2016 şi Legii 190/2018

Punct început	X / Y	Punct sfârşit	X / Y	Lungime segment (** (m)
3	501.804,091 291.967,274	4	501.805,243 291.985,964	18.725
4	501.805,243 291.985,964	5	501.786,369 291.984,855	18.907
5	501.786,369 291.984,855	6	501.759,075 291.983,251	27.341
6	501.759,075 291.983,251	1	501.759,061 291.966,87	16.381

** Lungimile segmentelor sunt determinate în planul de proiecţie Stereo 70 şi sunt rotunjite la 1 milimetru.
*** Distanţa dintre puncte este formată din segmente cumulate ce sunt mai mici decât valoarea 1 milimetru.

Neutilizabil in circuitul civil

DATE DESPRE IMOBILUL NR. 1518

Oficiul de Cadastru şi Publicitate Imobiliară TELEORMAN
Biroul de Cadastru şi Publicitate Imobiliară Alexandria

A. Partea I. Descrierea imobilului

TEREN Intravilan

Adresa: Loc. Vacaresti, Calea Roșiori, Nr. 86, Jud. Teleorman

Nr. Crt	Nr cadastral Nr. topografic	Suprafaţa* (mp)	Observaţii / Referinţe
A1		Din acte: 1.130 Masurata: 1.059	Sector cadastral:27 Teren imprejmuit;

Construcţii

Crt	Nr cadastral Nr. topografic	Adresa	Observaţii / Referinţe
A1.1		Loc. Vacaresti, Calea Roșiori, Nr. 86, Jud. Teleorman	Nr. niveluri:1; S. construita la sol:124 mp; S. construita desfasurata:124 mp; LOCUINȚĂ P
A1.2		Loc. Vacaresti, Calea Roșiori, Nr. 86, Jud. Teleorman	Nr. niveluri:1; S. construita la sol:51 mp; S. construita desfasurata:51 mp; ANEXĂ
A1.3		Loc. Vacaresti, Calea Roșiori, Nr. 86, Jud. Teleorman	Nr. niveluri:1; S. construita la sol:21 mp; S. construita desfasurata:21 mp; ANEXĂ

B. Partea II. Proprietari şi acte

Inscrieri privitoare la dreptul de proprietate şi alte drepturi reale		Referinţe
/		
Act Administrativ nr. 18, din 27/09/2012 emis de PRIMĂRIA DRĂGĂNEȘTI DE VEDE;		
B1	Intabulare, drept de PROPRIETATEDOMENIU PRIVAT, dobandit prin Lege, cota actuala 1/1	A1
	1) **COMUNA DRĂGĂNEȘTI DE VEDE**, CIF:6853287	
Act Administrativ nr. 3622, din 13/07/2023 emis de PRIMĂRIA DRĂGĂNEȘTI DE VEDE (ART.12 DIN LEGEA CADASTRULUI ȘI PUBLICITĂȚII IMOBILIARE NR.7/1996, REPUBLICATĂ CU MODIFICĂRILE ȘI COMPLETĂRILE ULTERIOARE);		
B2	Intabulare, drept de PROPRIETATE, dobandit prin Lege, cota actuala 1/1	A1.1, A1.2, A1.3
	1) **ZLĂTARU CĂZĂNARU PETRIȘOR**	

C. Partea III. SARCINI

Inscrieri privind dezmembramintele dreptului de proprietate, drepturi reale de garanţie şi sarcini		Referinţe
/		
Act Administrativ nr. 11, din 08/12/1995 emis de PRIMĂRIA DRĂGĂNEȘTI DE VEDE;		
C1	Intabulare, drept de CONCESIUNESE ÎNSCRIE DREPTUL DE CONCESIUNE PENTRU O PERIOADĂ DE 99 DE ANI, ÎNCEPÂND CU DATA DE 14.08.2000, ÎN FAVOAREA LUI:, dobandit prin Lege, cota actuala 1/1	A1
	1) **ZLĂTARU CĂZĂNARU PETRIȘOR**	

Neautorizat în circuitul civil

Anexa Nr. 1 La Partea I

Teren

Nr cadastral	Suprafaţa (mp)*	Observaţii / Referinţe
	Din acte: 1.130 Masurata: 1.059	

* Suprafaţa este determinată in planul de proiecţie Stereo 70.

DETALII LINIARE IMOBIL

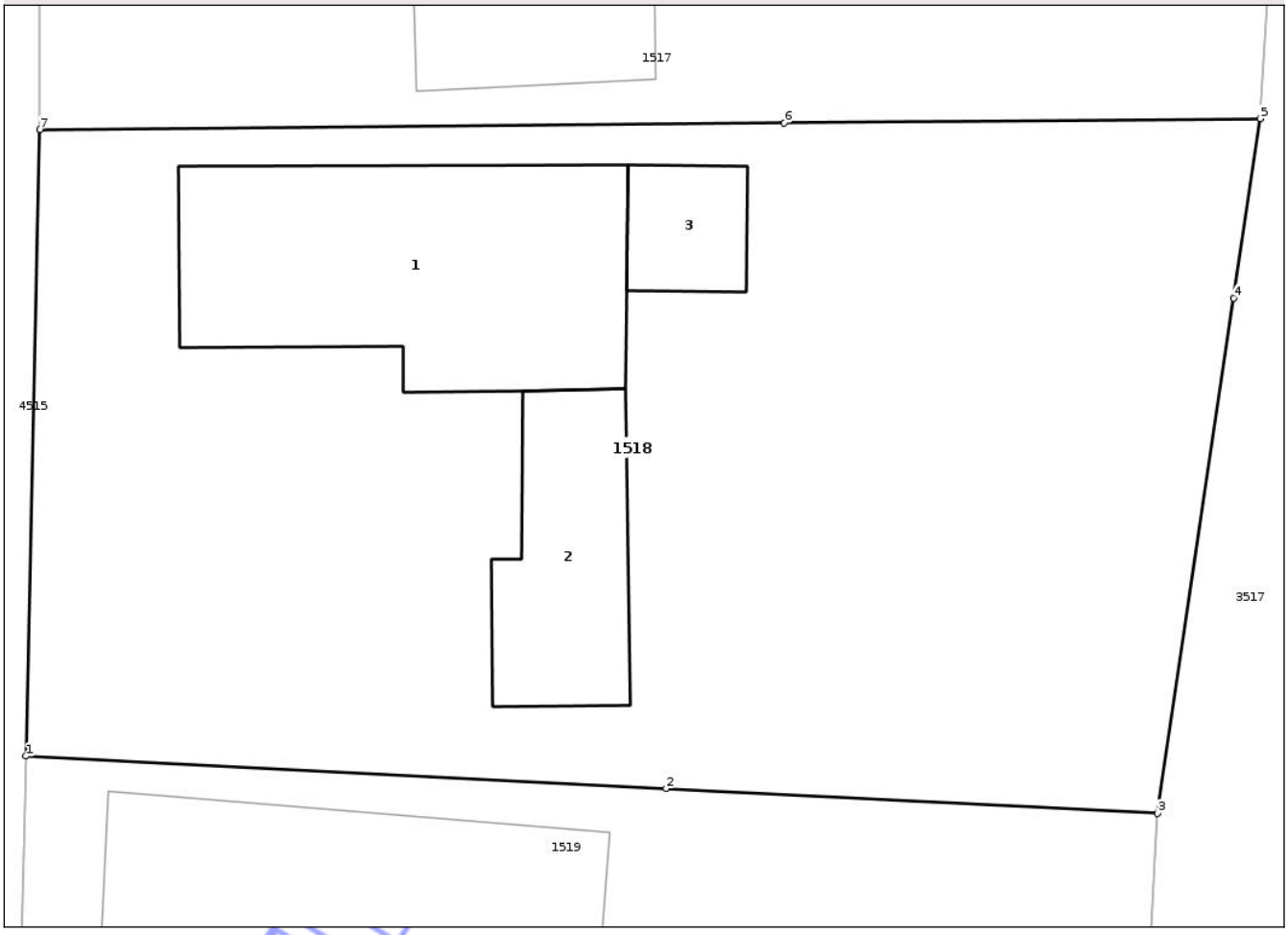

Date referitoare la teren

Crt	Categorie folosinţă	Intra vilan	Suprafaţa (mp)	Tarla	Parcelă	Nr. topo	Observaţii / Referinţe
1	curti constructii	DA	705	14/1	20	-	
2	arabil	DA	353	14/1	20	-	

Date referitoare la construcţii

Crt	Număr	Destinaţie construcţie	Supraf. (mp)	Situaţie juridică	Observaţii / Referinţe
A1.1		constructii de locuinte	124	Cu acte	Nr. niveluri:1; S. construita la sol:124 mp; S. construita desfasurata:124 mp; LOCUINȚĂ P
A1.2		constructii anexa	51	Cu acte	Nr. niveluri:1; S. construita la sol:51 mp; S. construita desfasurata:51 mp; ANEXĂ
A1.3		constructii anexa	21	Cu acte	Nr. niveluri:1; S. construita la sol:21 mp; S. construita desfasurata:21 mp; ANEXĂ

Lungime Segmente

1) Valorile lungimilor segmentelor sunt obţinute din proiecţie în plan.

Punct început	X / Y	Punct sfârşit	X / Y	Lungime segment (** (m)
1	501.758,556 291.943,766	2	501.782,174 291.942,569	23.648

Document care conţine date cu caracter personal, protejat de prevederile Regulamentului (UE) nr. 679/2016 şi Legii 190/2018

Punct început	X / Y	Punct sfârşit	X / Y	Lungime segment (** (m)
2	501.782,174 291.942,569	3	501.800,301 291.941,651	18.15
3	501.800,301 291.941,651	4	501.803,113 291.960,66	19.216
4	501.803,113 291.960,66	5	501.804,091 291.967,274	6.686
5	501.804,091 291.967,274	6	501.786,528 291.967,116	17.564
6	501.786,528 291.967,116	7	501.759,061 291.966,87	27.468
7	501.759,061 291.966,87	1	501.758,556 291.943,766	23.11

**** Lungimile segmentelor sunt determinate în planul de proiecţie Stereo 70 şi sunt rotunjite la 1 milimetru.**
***** Distanţa dintre puncte este formată din segmente cumulate ce sunt mai mici decât valoarea 1 milimetru.**

Neutilizabil in circuitul civil

DATE DESPRE IMOBILUL NR. 1520

Oficiul de Cadastru şi Publicitate Imobiliară TELEORMAN
Biroul de Cadastru şi Publicitate Imobiliară Alexandria

A. Partea I. Descrierea imobilului

TEREN Intravilan

Adresa: Loc. Vacaresti, Calea Roșiori, Nr. 82, Jud. Teleorman

Nr. Crt	Nr cadastral Nr. topografic	Suprafaţa* (mp)	Observaţii / Referinţe
A1		Din acte: 970 Masurata: 837	Sector cadastral:27 Teren neimprejmuit;

Construcţii

Crt	Nr cadastral Nr. topografic	Adresa	Observaţii / Referinţe
A1.1		Loc. Vacaresti, Calea Roșiori, Nr. 82, Jud. Teleorman	Nr. niveluri:1; S. construita la sol:103 mp; S. construita desfasurata:103 mp; LOCUINȚĂ P
A1.2		Loc. Vacaresti, Calea Roșiori, Nr. 82, Jud. Teleorman	Nr. niveluri:1; S. construita la sol:34 mp; S. construita desfasurata:34 mp; ANEXĂ

B. Partea II. Proprietari şi acte

Inscrieri privitoare la dreptul de proprietate şi alte drepturi reale		Referinţe
/		
Act Administrativ nr. 18, din 27/09/2012 emis de PRIMĂRIA DRĂGĂNEȘTI DE VEDE;		
B1	Intabulare, drept de PROPRIETATE DOMENIU PRIVAT, dobandit prin Lege, cota actuala 1/1	A1
	1) **COMUNA DRĂGĂNEȘTI DE VEDE,** CIF:6853287	
Act Administrativ nr. 3622, din 13/07/2023 emis de PRIMĂRIA DRĂGĂNEȘTI DE VEDE (ART.12 DIN LEGEA CADASTRULUI ȘI PUBLICITĂȚII IMOBILIARE NR.7/1996, REPUBLICATĂ CU MODIFICĂRILE ȘI COMPLETĂRILE ULTERIOARE);		
B2	Intabulare, drept de PROPRIETATE, dobandit prin Lege, cota actuala 1/1	A1.1, A1.2
	1) **VĂTĂȘELU ILIE** 2) **VĂTĂȘELU MIHAELA**	

C. Partea III. SARCINI

Inscrieri privind dezmembramintele dreptului de proprietate, drepturi reale de garanţie şi sarcini		Referinţe
/		
Act Administrativ nr. 1452, din 08/12/1995 emis de PRIMĂRIA DRĂGĂNEȘTI DE VEDE;		
C1	Intabulare, drept de CONCESIUNESE ÎNSCRIE DREPTUL DE CONCESIUNE PENTRU O PERIOADĂ DE 99 DE ANI, ÎNCEPÂND CU DATA DE 08.12.1995, ÎN FAVOAREA LUI:, dobandit prin Lege, cota actuala 1/1	A1
	1) **VĂTĂȘELU ILIE**	

Neautorizată în circuitul civil

Anexa Nr. 1 La Partea I

Teren

Nr cadastral	Suprafaţa (mp)*	Observaţii / Referinţe
	Din acte: 970 Masurata: 837	

* Suprafaţa este determinată in planul de proiecţie Stereo 70.

DETALII LINIARE IMOBIL

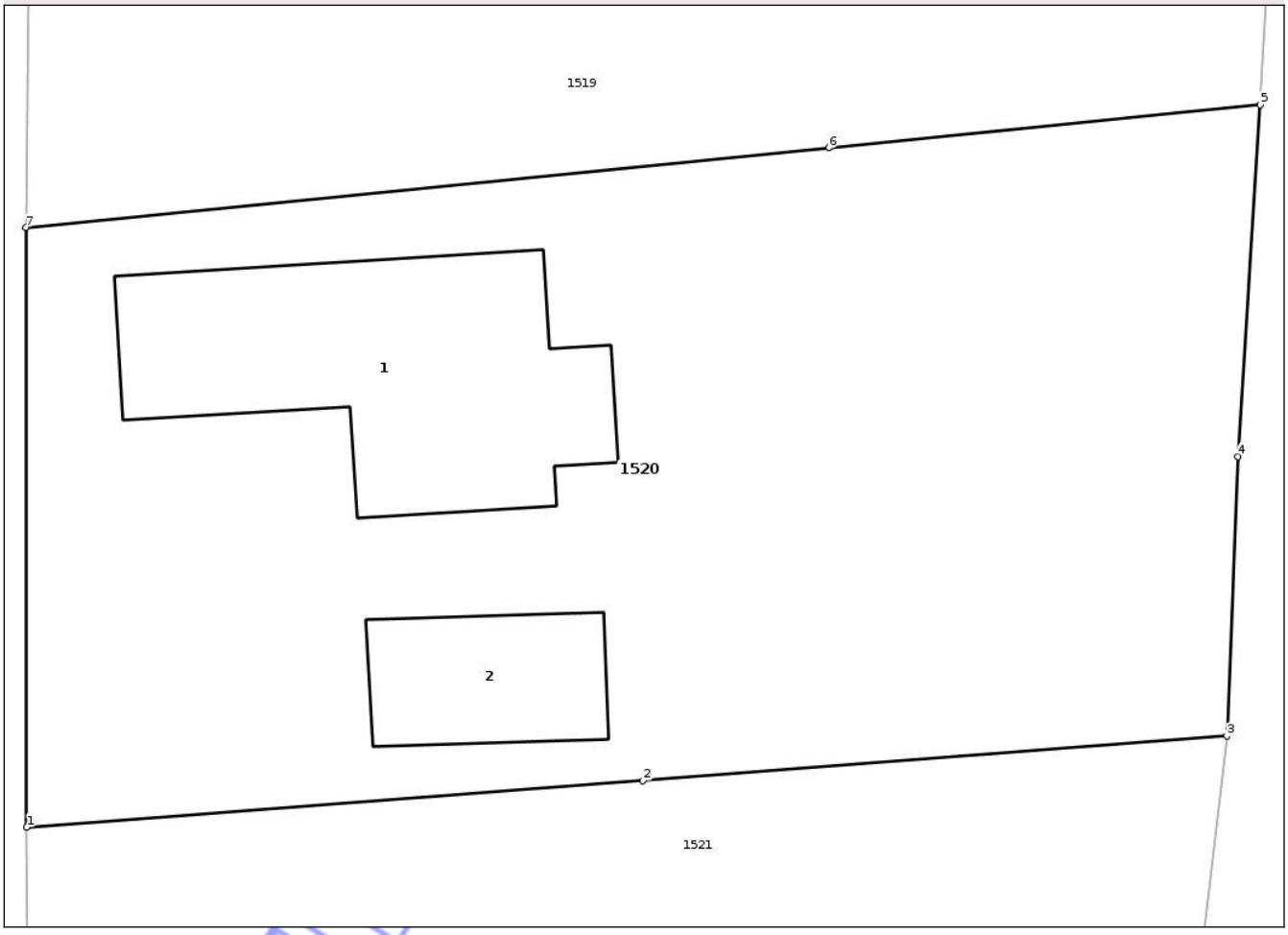

Date referitoare la teren

Crt	Categorie folosinţă	Intra vilan	Suprafaţa (mp)	Tarla	Parcelă	Nr. topo	Observaţii / Referinţe
1	curti constructii	DA	472	14/1	22	-	
2	arabil	DA	365	14/1	22	-	

Date referitoare la construcţii

Crt	Număr	Destinaţie construcţie	Supraf. (mp)	Situaţie juridică	Observaţii / Referinţe
A1.1		constructii de locuinte	103	Cu acte	Nr. niveluri:1; S. construita la sol:103 mp; S. construita desfasurata:103 mp; LOCUINȚĂ P
A1.2		constructii anexa	34	Cu acte	Nr. niveluri:1; S. construita la sol:34 mp; S. construita desfasurata:34 mp; ANEXĂ

Lungime Segmente

1) Valorile lungimilor segmentelor sunt obţinute din proiecţie în plan.

Punct început	X / Y	Punct sfârşit	X / Y	Lungime segment (** (m)
1	501.758,22 291.903,432	2	501.778,854 291.904,999	20.693
2	501.778,854 291.904,999	3	501.798,412 291.906,484	19.614

Document care conţine date cu caracter personal, protejat de prevederile Regulamentului (UE) nr. 679/2016 şi Legii 190/2018

Punct început	X / Y	Punct sfârşit	X / Y	Lungime segment (** (m)
3	501.798,412 291.906,484	4	501.798,79 291.915,844	9.368
4	501.798,79 291.915,844	5	501.799,532 291.927,62	11.799
5	501.799,532 291.927,62	6	501.785,081 291.926,184	14.522
6	501.785,081 291.926,184	7	501.758,193 291.923,513	27.02
7	501.758,193 291.923,513	1	501.758,22 291.903,432	20.081

**** Lungimile segmentelor sunt determinate în planul de proiecţie Stereo 70 şi sunt rotunjite la 1 milimetru.**
***** Distanţa dintre puncte este formată din segmente cumulate ce sunt mai mici decât valoarea 1 milimetru.**

Neutilizabil in circuitul civil

DATE DESPRE IMOBILUL NR. 1521

Oficiul de Cadastru şi Publicitate Imobiliară TELEORMAN
Biroul de Cadastru şi Publicitate Imobiliară Alexandria

A. Partea I. Descrierea imobilului

TEREN Intravilan

Adresa: Loc. Vacaresti, Calea Roșiori, Nr. 80, Jud. Teleorman

Nr. Crt	Nr cadastral Nr. topografic	Suprafaţa* (mp)	Observaţii / Referinţe
A1	20109	836	Sector cadastral:27 Teren neimprejmuit;

B. Partea II. Proprietari şi acte

Inscrieri privitoare la dreptul de proprietate şi alte drepturi reale		Referinţe
5228 / 06/03/2012		
Act Notarial nr. contract de vanzare aut. nr. 200, din 05/03/2012 emis de BNP MORCOV TAMARA;		
B2	Intabulare, drept de PROPRIETATEbun cu titlu de cumparare, dobandit prin Conventie, cota actuala 1/1, cota initiala 1/1	A1
	1) **STANCIU CLAUDIA LOREDANA** 2) **STANCIU MARIUS**, soti	

C. Partea III. SARCINI .

Inscrieri privind dezmembramintele dreptului de proprietate, drepturi reale de garanţie şi sarcini	Referinţe
NU SUNT	

Neutilizabil în circuitul civil

Anexa Nr. 1 La Partea I

Teren

Nr cadastral	Suprafaţa (mp)*	Observaţii / Referinţe
20109	836	

* Suprafaţa este determinată in planul de proiecţie Stereo 70.

DETALII LINIARE IMOBIL

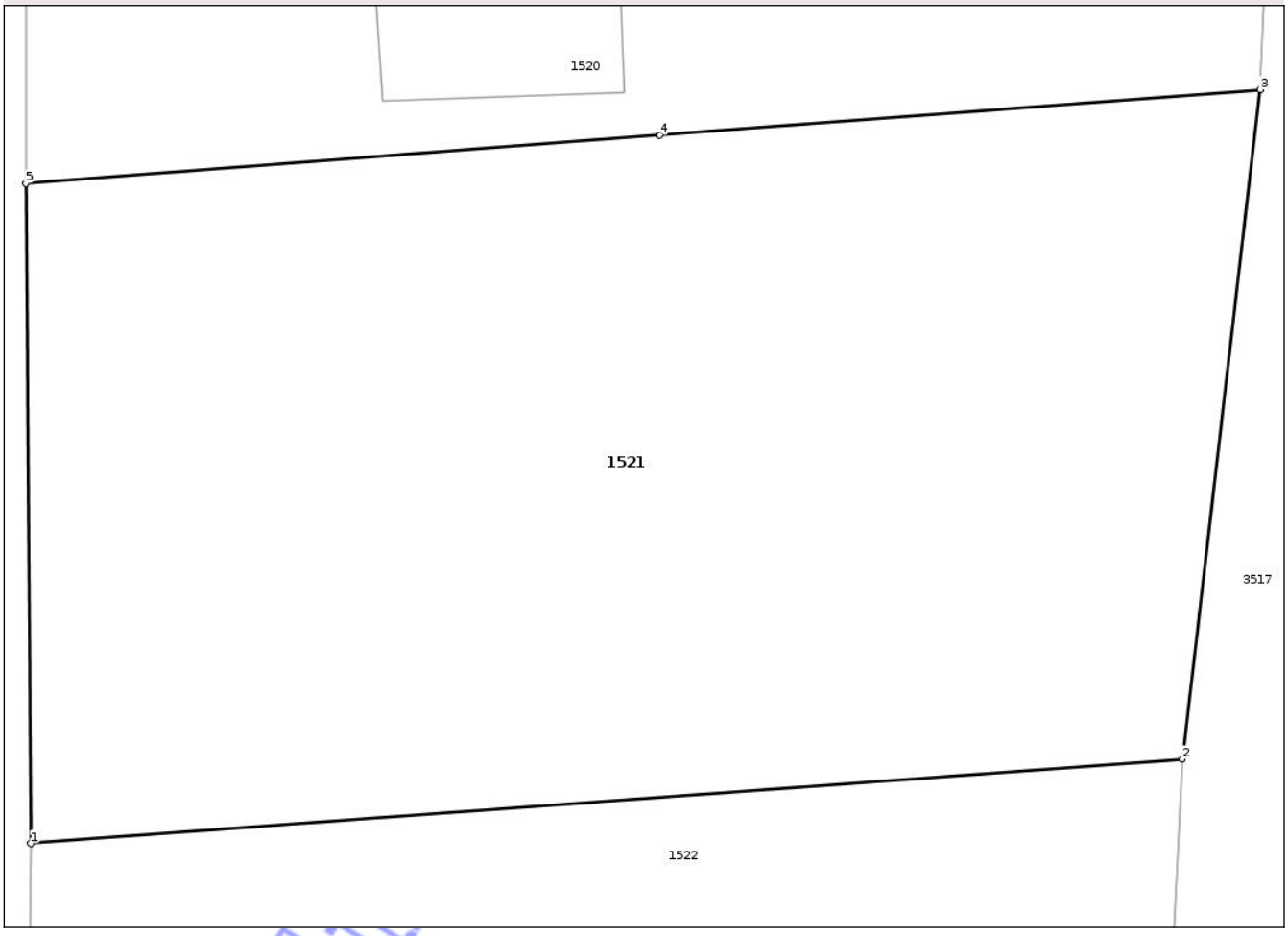

Date referitoare la teren

Crt	Categorie folosinţă	Intra vilan	Suprafaţa (mp)	Tarla	Parcelă	Nr. topo	Observaţii / Referinţe
1	arabil	DA	836	14/1	23	-	

Lungime Segmente
1) Valorile lungimilor segmentelor sunt obţinute din proiecţie în plan.

Punct început	X / Y	Punct sfârşit	X / Y	Lungime segment (** (m)
1	501.758,385 291.881,965	2	501.795,87 291.884,707	37.585
2	501.795,87 291.884,707	3	501.798,412 291.906,484	21.925
3	501.798,412 291.906,484	4	501.778,854 291.904,999	19.614
4	501.778,854 291.904,999	5	501.758,22 291.903,432	20.693
5	501.758,22 291.903,432	1	501.758,385 291.881,965	21.468

Document care conţine date cu caracter personal, protejat de prevederile Regulamentului (UE) nr. 679/2016 şi Legii 190/2018

**** Lungimile segmentelor sunt determinate în planul de proiecţie Stereo 70 şi sunt rotunjite la 1 milimetru.**
***** Distanţa dintre puncte este formată din segmente cumulate ce sunt mai mici decât valoarea 1 milimetru.**

Neutilizabil in circuitul civil

DATE DESPRE IMOBILUL NR. 1522

Oficiul de Cadastru şi Publicitate Imobiliară TELEORMAN
Biroul de Cadastru şi Publicitate Imobiliară Alexandria

A. Partea I. Descrierea imobilului

TEREN Intravilan

Adresa: Loc. Vacaresti, Calea Roșiori, Nr. 78, Jud. Teleorman

Nr. Crt	Nr cadastral Nr. topografic	Suprafaţa* (mp)	Observaţii / Referinţe
A1	20680	740	Sector cadastral:27 Teren neimprejmuit;

B. Partea II. Proprietari şi acte

Inscrieri privitoare la dreptul de proprietate şi alte drepturi reale		Referinţe
5629 / 06/02/2019		
Act Administrativ nr. Hotărârea nr.18, din 27/09/2012 emis de COMUNA DRAGANESTI DE VEDE (act administrativ nr Hotărâre nr. 57 din 27.08.2007, emis de COMUNA DRAGANESTI DE VEDE;act administrativ nr Hotărâre nr.17 din 31.07.2017, emis de COMUNA DRAGANESTI DE VEDE);		
B1	Inscrierea provizorie, drept de PROPRIETATE, DOMENIU PRIVAT, dobandit prin Lege, cota actuala 1/1, cota initiala 1/1	A1
	1) **COMUNA DRAGANESTI DE VEDE**, CIF:6853287	

C. Partea III. SARCINI .

Inscrieri privind dezmembramintele dreptului de proprietate, drepturi reale de garanţie şi sarcini	Referinţe
NU SUNT	

Neutilizabil în circuitul civil

Anexa Nr. 1 La Partea I

Teren

Nr cadastral	Suprafaţa (mp)*	Observaţii / Referinţe
20680	740	

* Suprafaţa este determinată in planul de proiecţie Stereo 70.

DETALII LINIARE IMOBIL

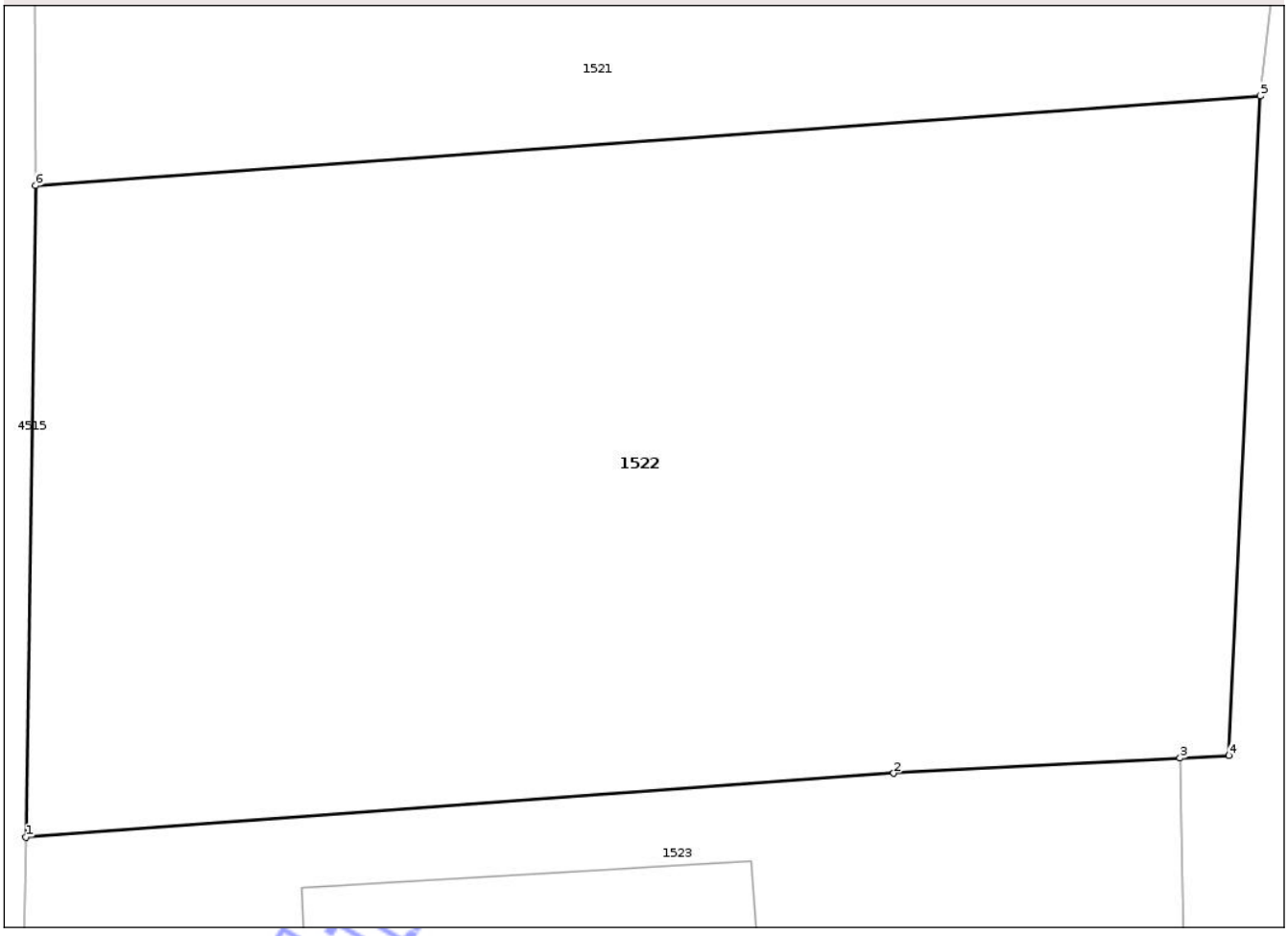

Date referitoare la teren

Crt	Categorie folosinţă	Intra vilan	Suprafaţa (mp)	Tarla	Parcelă	Nr. topo	Observaţii / Referinţe
1	arabil	DA	740	14/1	24	-	

Lungime Segmente
1) Valorile lungimilor segmentelor sunt obţinute din proiecţie în plan.

Punct început	X / Y	Punct sfârşit	X / Y	Lungime segment (** (m)
1	501.758,087 291.862,049	2	501.784,651 291.864,0	26.636
2	501.784,651 291.864,0	3	501.793,414 291.864,466	8.775
3	501.793,414 291.864,466	4	501.794,907 291.864,542	1.495
4	501.794,907 291.864,542	5	501.795,87 291.884,707	20.188
5	501.795,87 291.884,707	6	501.758,385 291.881,965	37.585

Document care conţine date cu caracter personal, protejat de prevederile Regulamentului (UE) nr. 679/2016 şi Legii 190/2018

Punct început	X / Y	Punct sfârşit	X / Y	Lungime segment (** (m)
6	501.758,385 291.881,965	1	501.758,087 291.862,049	19.918

** Lungimile segmentelor sunt determinate în planul de proiecţie Stereo 70 şi sunt rotunjite la 1 milimetru.
*** Distanţa dintre puncte este formată din segmente cumulate ce sunt mai mici decât valoarea 1 milimetru.

Neutilizabil in circuitul civil

DATE DESPRE IMOBILUL NR. 1523

Oficiul de Cadastru şi Publicitate Imobiliară TELEORMAN
Biroul de Cadastru şi Publicitate Imobiliară Alexandria

A. Partea I. Descrierea imobilului

TEREN Intravilan

Adresa: Loc. Vacaresti, Calea Roșiori, Nr. 76, Jud. Teleorman

Nr. Crt	Nr cadastral Nr. topografic	Suprafaţa* (mp)	Observaţii / Referinţe
A1	20074	693	Sector cadastral:27 Teren neimprejmuit;

Construcţii

Crt	Nr cadastral Nr. topografic	Adresa	Observaţii / Referinţe
A1.1		Loc. Vacaresti, Calea Roșiori, Nr. 76, Jud. Teleorman	Nr. niveluri:2; S. construita la sol:102 mp; S. construita desfasurata:140 mp; LOCUINȚĂ P+E+M
A1.2		Loc. Vacaresti, Calea Roșiori, Nr. 76, Jud. Teleorman	Nr. niveluri:1; S. construita la sol:15 mp; S. construita desfasurata:15 mp; ANEXĂ

B. Partea II. Proprietari şi acte

Inscrieri privitoare la dreptul de proprietate şi alte drepturi reale		Referinţe
95572 / 07/11/2023		
Act Administrativ nr. 5190, din 05/10/2023 emis de PRIMARIA DRAGANESTI DE VEDE (CERTIFICAT EDIFICARE ; act notarial nr 914 din 08.09.2023, emis de BIN MORCOV TAMARA;act administrativ nr 1 din 18.01.2001, emis de PRIMARIA DRAGANESTI DE VEDE;act administrativ nr 4506 din 06.09.2023, emis de PRIMARIA DRAGANESTI DE VEDE);		
B3	Se respinge prezenta cerere,deoarece documentatia tehnica a fost respinsa in baza art. 39 alin. 1) din ODG nr. 600/2023,cu modificari si completari ulterioare, deoarece nu sunt respectate prevederile art.95 din ODG 600/2023 cu modificari si completari ulterioare.	A1
8142 / 06/02/2024		
Act Notarial nr. Declarație Aut. Nr. 914, din 08/09/2023 emis de BIN MORCOV TAMARA (DECLARATIE ; act administrativ nr Autorizație de Construire Nr. 1 din 18.01.2001, emis de PRIMARIA DRAGANESTI DE VEDE;act administrativ nr Adeverința Nr. 4506 din 06.09.2023, emis de Primăria Comunei DRAGANEȘTI DE VEDE);		
B4	Se notează repoziționarea imobilului înscris în prezenta carte funciară, cu modificarea limitelor de proprietate, conform PAD-ului avizat de Serviciul Cadastru la data de 10.04.2024, care se constituie anexă la partea I a prezentei cărți funciare	A1
B5	Se notează modificarea categoriei de folosință a terenului înscris în prezenta carte funciară, din arabil, în curți construcții, conform PAD-ului avizat de Serviciul Cadastru la data de 10.04.2024, care se constituie anexă la partea I a prezentei cărți funciare	A1
B6	Se notează actualizarea adresei poștale a imobilului înscris în prezenta carte funciară, în sensul că se menționează în partea I Str. Calea Roșiori Nr. 76	A1
B7	Se respinge intabularea construcției aflate pe terenul înscris în prezenta carte funciară, întrucât la momentul depunerii dosarului (06.02.2024),contractul de asigurare împotriva dezastrelor naturale nu opera, acesta fiind valabil începând cu data de 06.04.2024,nefiind îndeplinite prevederile art.1,pct.13 din Legea Nr. 115/2023	A1
71759 / 05/09/2024		
Act Notarial nr. Contract de vanzare aut.nr.1076, din 04/09/2024 emis de Barbu Maria;		
B9	Intabulare, drept de PROPRIETATEcu titlul de drept cumparare,bun comun, dobandit prin Conventie, cota actuala 1/1, cota initiala 1/1 1) **BRĂNESCU GEORGIANA** 2) **BRĂNESCU SORINEL**	A1, A1.1
/		
Act Administrativ nr. 3622, din 13/07/2023 emis de PRIMĂRIA DRĂGĂNEȘTI DE VEDE (ART.12 DIN LEGEA CADASTRULUI ȘI PUBLICITĂȚII IMOBILIARE NR.7/1996, REPUBLICATĂ CU MODIFICĂRILE ȘI COMPLETĂRILE ULTERIOARE);		
B10	Intabulare, drept de PROPRIETATE, dobandit prin Lege, cota actuala 1/1 1) **BRĂNESCU GEORGIANA** 2) **BRĂNESCU SORINEL**	A1.2

Document furnizat din circuitul civil

C. Partea III. SARCINI .

Inscrieri privind dezmembramintele dreptului de proprietate, drepturi reale de garanţie şi sarcini	Referinţe
NU SUNT	

Neutilizabil in circuitul civil

Anexa Nr. 1 La Partea I

Teren

Nr cadastral	Suprafaţa (mp)*	Observaţii / Referinţe
20074	693	

* Suprafaţa este determinată in planul de proiecţie Stereo 70.

DETALII LINIARE IMOBIL

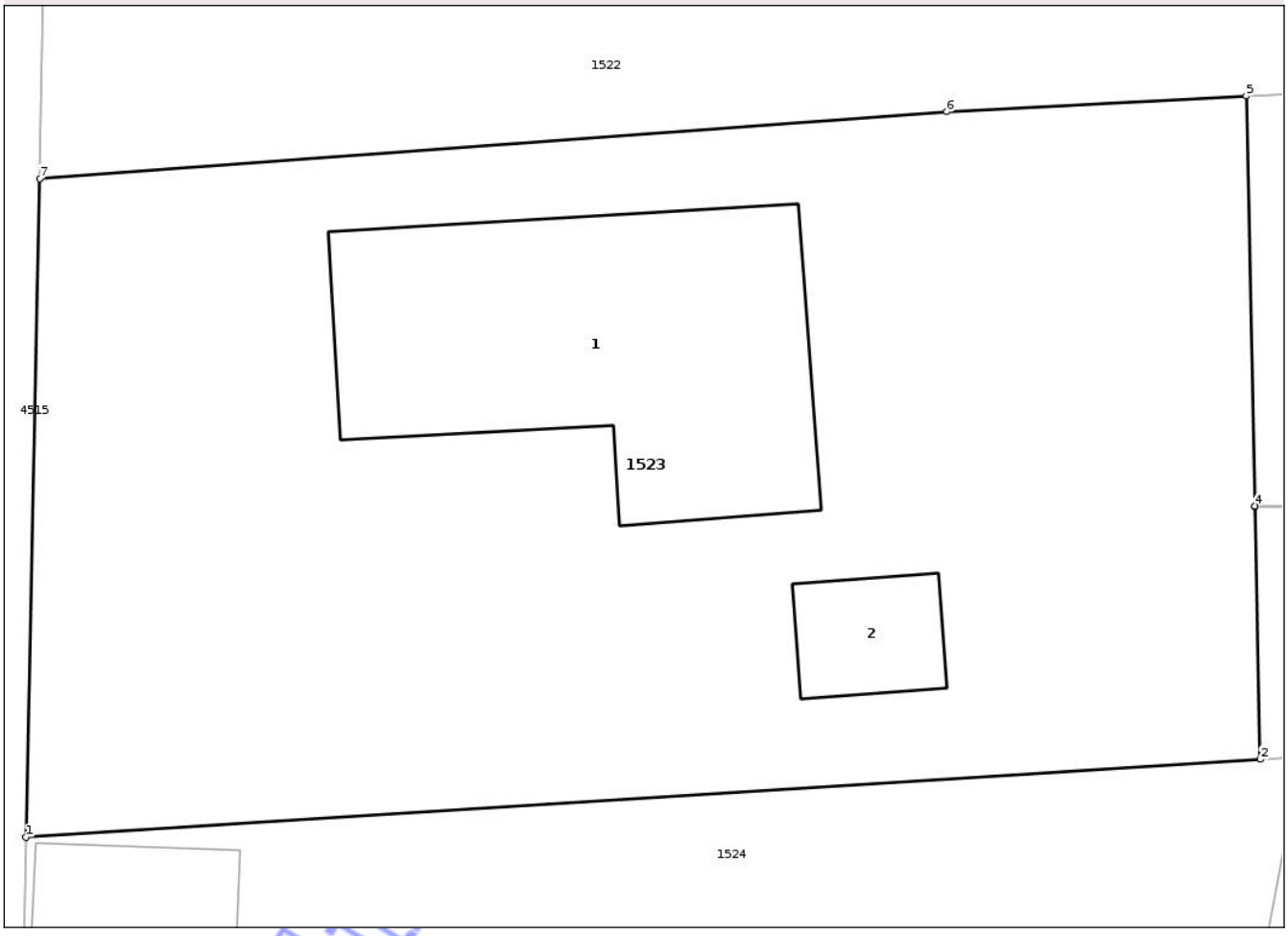

Date referitoare la teren

Crt	Categorie folosinţă	Intra vilan	Suprafaţa (mp)	Tarla	Parcelă	Nr. topo	Observaţii / Referinţe
1	curti constructii	DA	693	14/1	25	-	

Date referitoare la construcţii

Crt	Număr	Destinaţie construcţie	Supraf. (mp)	Situaţie juridică	Observaţii / Referinţe
A1.1		constructii de locuinte	102	Cu acte	Nr. niveluri:2; S. construita la sol:102 mp; S. construita desfasurata:140 mp; LOCUINȚĂ P+E+M
A1.2		constructii anexa	15	Cu acte	Nr. niveluri:1; S. construita la sol:15 mp; S. construita desfasurata:15 mp; ANEXĂ

Lungime Segmente

1) Valorile lungimilor segmentelor sunt obţinute din proiecţie în plan.

Punct început	X / Y	Punct sfârşit	X / Y	Lungime segment (**) (m)
1	501.757,681 291.842,785	2	501.793,826 291.845,064	36.217
2	501.793,826 291.845,064	3	501.793,669 291.852,454	7.392

Document care conţine date cu caracter personal, protejat de prevederile Regulamentului (UE) nr. 679/2016 şi Legii 190/2018

Punct început	X / Y	Punct sfârşit	X / Y	Lungime segment (** (m)
3	501.793,669 291.852,454	4	501.793,669 291.852,474	0.02
4	501.793,669 291.852,474	5	501.793,414 291.864,466	11.995
5	501.793,414 291.864,466	6	501.784,651 291.864,0	8.775
6	501.784,651 291.864,0	7	501.758,087 291.862,049	26.636
7	501.758,087 291.862,049	1	501.757,681 291.842,785	19.268

**** Lungimile segmentelor sunt determinate în planul de proiecţie Stereo 70 şi sunt rotunjite la 1 milimetru.**
***** Distanţa dintre puncte este formată din segmente cumulate ce sunt mai mici decât valoarea 1 milimetru.**

Neutilizabil in circuitul civil

DATE DESPRE IMOBILUL NR. 2110

Oficiul de Cadastru şi Publicitate Imobiliară TELEORMAN
Biroul de Cadastru şi Publicitate Imobiliară Alexandria

A. Partea I. Descrierea imobilului

TEREN Extravilan

Adresa: Jud. Teleorman

Nr. Crt	Nr cadastral Nr. topografic	Suprafaţa* (mp)	Observaţii / Referinţe
A1		5	Sector cadastral:28 Teren neimprejmuit;

Construcţii

Crt	Nr cadastral Nr. topografic	Adresa	Observaţii / Referinţe
A1.1		Jud. Teleorman	Nr. niveluri:1; S. construita la sol:5 mp; S. construita desfasurata:5 mp; STÂLP BETON REȚEA ELECTRICĂ

B. Partea II. Proprietari şi acte

Inscrieri privitoare la dreptul de proprietate şi alte drepturi reale		Referinţe
/		
Act Administrativ nr. 2633, din 24/04/2024 emis de PRIMĂRIA COMUNEI DRĂGĂNEȘTI DE VEDE ;		
B1	Inscrierea posesiei, drept de PROPRIETATE, dobandit prin Lege, cota actuala 1/1	A1, A1.1
	1) **NEIDENTIFICAT NEIDENTIFICAT**	
Act Normativ nr. 7, din 13/03/1996 emis de PARLAMENTUL ROMÂNIEI (art. 13 alin. 15);		
B2	Se notează mențiunea proprietar neidentificat	A1, A1.1

C. Partea III. SARCINI .

Inscrieri privind dezmembramintele dreptului de proprietate, drepturi reale de garanţie şi sarcini	Referinţe
NU SUNT	

Neutilizabil în circuitul civil

Anexa Nr. 1 La Partea I

Teren

Nr cadastral	Suprafaţa (mp)*	Observaţii / Referinţe
	5	

* Suprafaţa este determinată in planul de proiecţie Stereo 70.

DETALII LINIARE IMOBIL

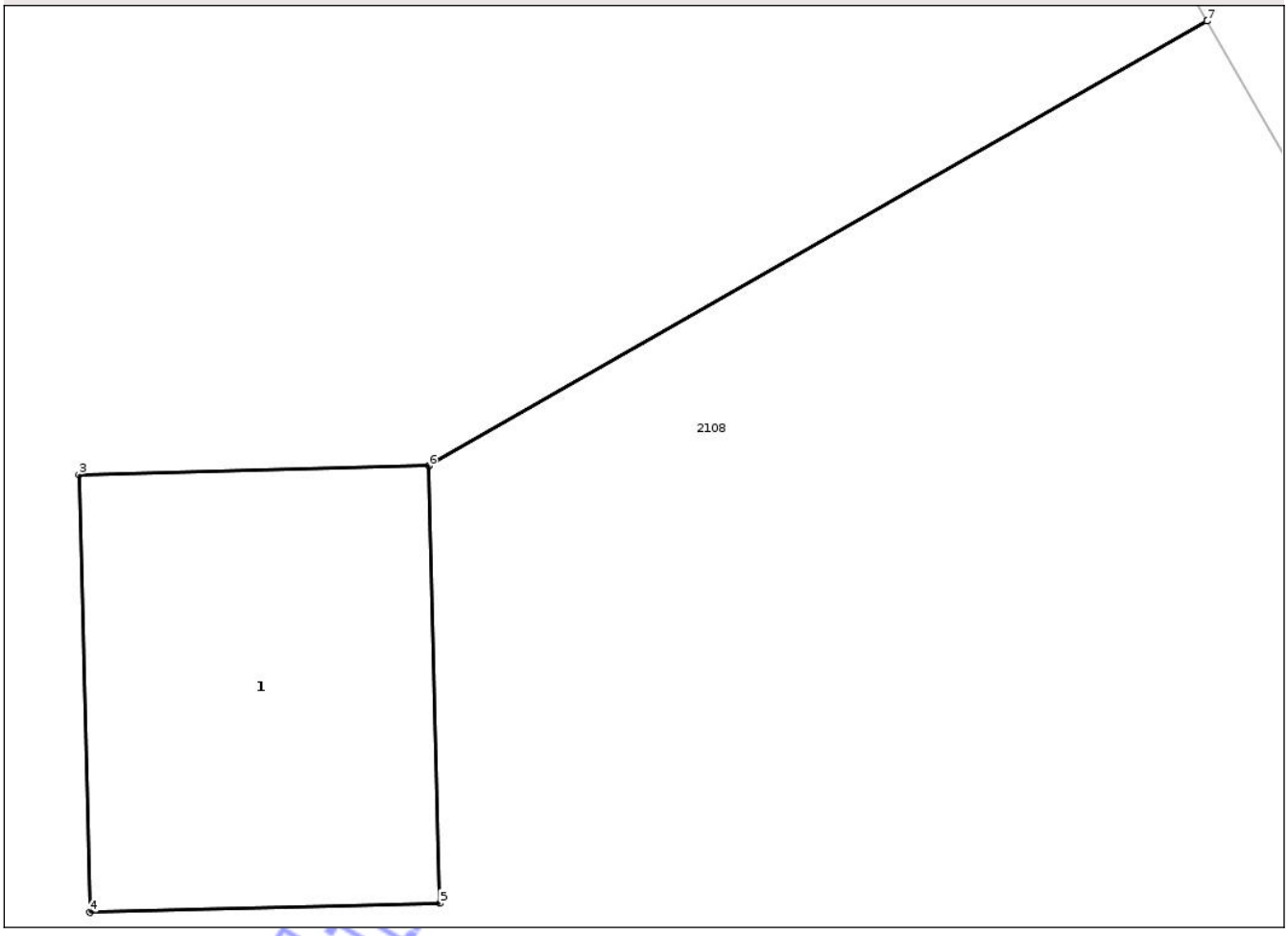

Date referitoare la teren

Crt	Categorie folosinţă	Intra vilan	Suprafaţa (mp)	Tarla	Parcelă	Nr. topo	Observaţii / Referinţe
1	curti constructii	NU	5	15/1	16	-	

Date referitoare la construcţii

Crt	Număr	Destinaţie construcţie	Supraf. (mp)	Situaţie juridică	Observaţii / Referinţe
A1.1		constructii industriale si edilitare	5	Cu acte	Nr. niveluri:1; S. construita la sol:5 mp; S. construita desfasurata:5 mp; STÂLP BETON REȚEA ELECTRICĂ

Lungime Segmente
1) Valorile lungimilor segmentelor sunt obţinute din proiecţie în plan.

Punct început	X / Y	Punct sfârşit	X / Y	Lungime segment (** (m)
1	502.766,342 292.198,751	2	502.761,895 292.196,213	5.12
2	502.761,895 292.196,213	3	502.759,896 292.196,162	2.0
3	502.759,896 292.196,162	4	502.759,96 292.193,663	2.5

Document care conţine date cu caracter personal, protejat de prevederile Regulamentului (UE) nr. 679/2016 şi Legii 190/2018

Punct început	X / Y	Punct sfârşit	X / Y	Lungime segment (** (m)
4	502.759,96 292.193,663	5	502.761,959 292.193,714	2.0
5	502.761,959 292.193,714	6	502.761,895 292.196,211	2.498
6	502.761,895 292.196,211	7	502.766,343 292.198,749	5.121
7	502.766,343 292.198,749	1	502.766,342 292.198,751	0.002

** Lungimile segmentelor sunt determinate în planul de proiecţie Stereo 70 şi sunt rotunjite la 1 milimetru.
*** Distanţa dintre puncte este formată din segmente cumulate ce sunt mai mici decât valoarea 1 milimetru.

Neutilizabil in circuitul civil

DATE DESPRE IMOBILUL NR. 2113

Oficiul de Cadastru şi Publicitate Imobiliară TELEORMAN
Biroul de Cadastru şi Publicitate Imobiliară Alexandria

A. Partea I. Descrierea imobilului

TEREN Extravilan

Adresa: Jud. Teleorman

Nr. Crt	Nr cadastral Nr. topografic	Suprafaţa* (mp)	Observaţii / Referinţe
A1		24.700	Sector cadastral:28 Teren neimprejmuit;

B. Partea II. Proprietari şi acte

Inscrieri privitoare la dreptul de proprietate şi alte drepturi reale		Referinţe
/		
Act Notarial nr. 826, din 19/03/1999 emis de BNP MARIA BARBU (TITLUL DE PROPRIETATE NR. 3400506 DIN DATA DE 22.04.1997 EMIS DE CJPSDDPAT TELEORMAN);		
B1	Intabulare, drept de PROPRIETATE cu titlu de întreținere, bun comun, dobandit prin Conventie, cota actuala 1/1	A1
	1) **RAICU GHEORGHE** 2) **RAICU FLORICA**, LIPSĂ CNP	

C. Partea III. SARCINI .

Inscrieri privind dezmembramintele dreptului de proprietate, drepturi reale de garanţie şi sarcini	Referinţe
NU SUNT	

Neutilizabil în circuitul civil

Anexa Nr. 1 La Partea I

Teren

Nr cadastral	Suprafaţa (mp)*	Observaţii / Referinţe
	24.700	

* Suprafaţa este determinată in planul de proiecţie Stereo 70.

DETALII LINIARE IMOBIL

Date referitoare la teren

Crt	Categorie folosinţă	Intra vilan	Suprafaţa (mp)	Tarla	Parcelă	Nr. topo	Observaţii / Referinţe
1	arabil	NU	24.700	15/1	19	-	IDENTIC CU TARLA 15

Lungime Segmente

1) Valorile lungimilor segmentelor sunt obţinute din proiecţie în plan.

Punct început	X / Y	Punct sfârşit	X / Y	Lungime segment (** (m)
1	502.968,24 292.235,457	2	502.887,938 292.377,37	163.057
2	502.887,938 292.377,37	3	502.757,281 292.301,578	151.049
3	502.757,281 292.301,578	4	502.817,954 292.194,313	123.236
4	502.817,954 292.194,313	5	502.819,19 292.195,012	1.42
5	502.819,19 292.195,012	6	502.819,126 292.197,509	2.498

Document care conţine date cu caracter personal, protejat de prevederile Regulamentului (UE) nr. 679/2016 şi Legii 190/2018

Punct început	X / Y	Punct sfârşit	X / Y	Lungime segment (** (m)
6	502.819,126 292.197,509	7	502.821,125 292.197,56	2.0
7	502.821,125 292.197,56	8	502.821,189 292.195,061	2.5
8	502.821,189 292.195,061	9	502.819,19 292.195,01	2.0
9	502.819,19 292.195,01	10	502.817,955 292.194,312	1.419
10	502.817,955 292.194,312	11	502.838,079 292.158,734	40.875
11	502.838,079 292.158,734	12	502.887,89 292.188,095	57.82
12	502.887,89 292.188,095	13	502.881,534 292.198,877	12.516
13	502.881,534 292.198,877	14	502.879,541 292.198,826	1.994
14	502.879,541 292.198,826	15	502.879,477 292.201,326	2.501
15	502.879,477 292.201,326	16	502.881,476 292.201,377	2.0
16	502.881,476 292.201,377	17	502.881,54 292.198,877	2.501
17	502.881,54 292.198,877	18	502.887,894 292.188,098	12.512
18	502.887,894 292.188,098	1	502.968,24 292.235,457	93.265

**** Lungimile segmentelor sunt determinate în planul de proiecţie Stereo 70 şi sunt rotunjite la 1 milimetru.**
***** Distanţa dintre puncte este formată din segmente cumulate ce sunt mai mici decât valoarea 1 milimetru.**

Neutilizabil în circuitul civil

DATE DESPRE IMOBILUL NR. 2114

Oficiul de Cadastru şi Publicitate Imobiliară TELEORMAN
Biroul de Cadastru şi Publicitate Imobiliară Alexandria

A. Partea I. Descrierea imobilului

TEREN Extravilan

Adresa: Jud. Teleorman

Nr. Crt	Nr cadastral Nr. topografic	Suprafaţa* (mp)	Observaţii / Referinţe
A1		5	Sector cadastral:28 Teren neimprejmuit;

Construcţii

Crt	Nr cadastral Nr. topografic	Adresa	Observaţii / Referinţe
A1.1		Jud. Teleorman	Nr. niveluri:1; S. construita la sol:5 mp; S. construita desfasurata:5 mp; STÂLP BETON REȚEA ELECTRICĂ

B. Partea II. Proprietari şi acte

Inscrieri privitoare la dreptul de proprietate şi alte drepturi reale		Referinţe
/		
Act Administrativ nr. 2633, din 24/04/2024 emis de PRIMĂRIA COMUNEI DRĂGĂNEȘTI DE VEDE ;		
B1	Inscrierea posesiei, drept de PROPRIETATE, dobandit prin Lege, cota actuala 1/1	A1, A1.1
	1) **NEIDENTIFICAT NEIDENTIFICAT**	
Act Normativ nr. 7, din 13/03/1996 emis de PARLAMENTUL ROMÂNIEI (art. 13 alin. 15);		
B2	Se notează mențiunea proprietar neidentificat	A1, A1.1

C. Partea III. SARCINI .

Inscrieri privind dezmembramintele dreptului de proprietate, drepturi reale de garanţie şi sarcini	Referinţe
NU SUNT	

Neutilizabil în circuitul civil

Anexa Nr. 1 La Partea I

Teren

Nr cadastral	Suprafaţa (mp)*	Observaţii / Referinţe
	5	

* Suprafaţa este determinată in planul de proiecţie Stereo 70.

DETALII LINIARE IMOBIL

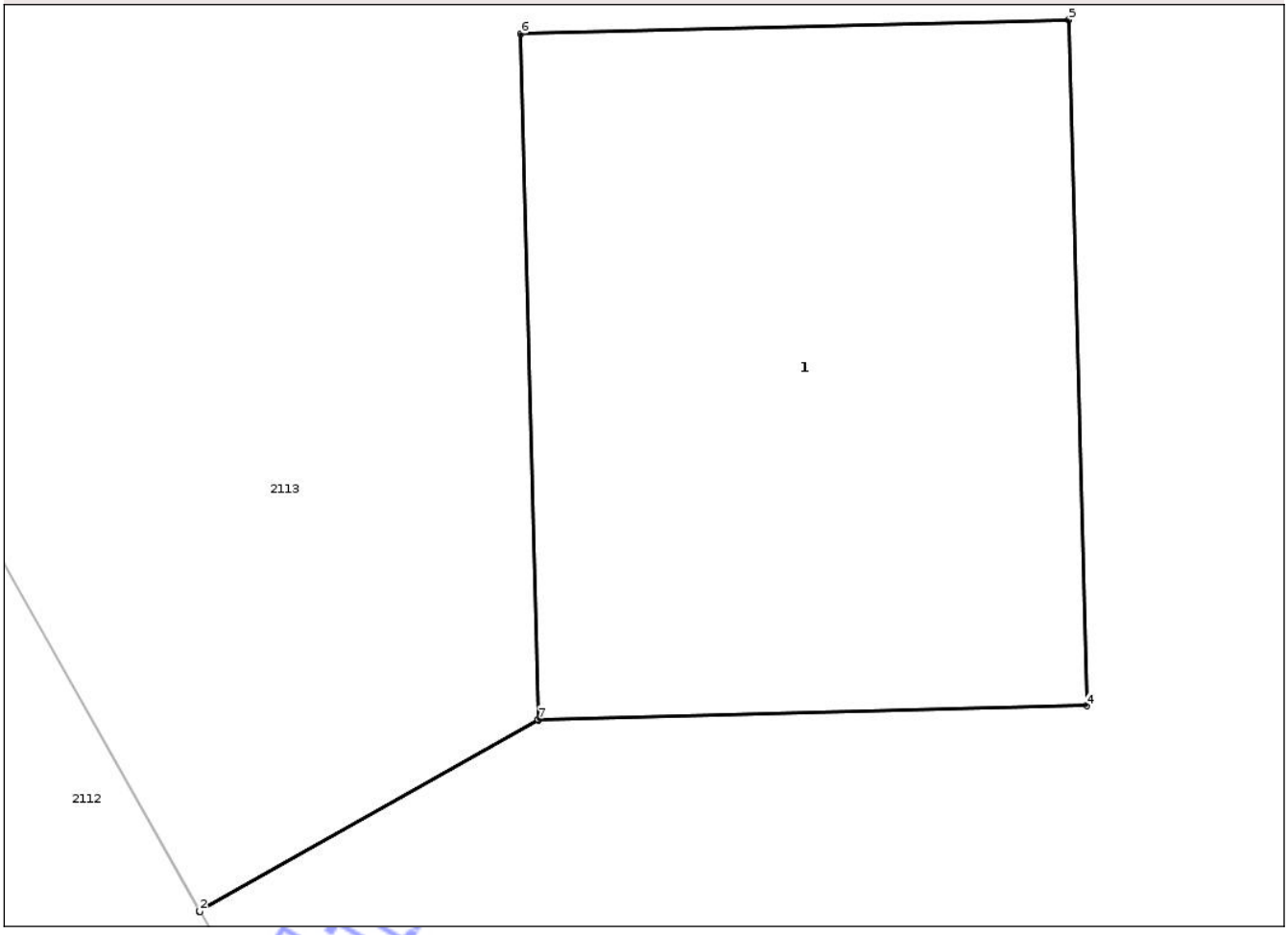

Date referitoare la teren

Crt	Categorie folosinţă	Intra vilan	Suprafaţa (mp)	Tarla	Parcelă	Nr. topo	Observaţii / Referinţe
1	curti constructii	NU	5	15/1	19	-	

Date referitoare la construcţii

Crt	Număr	Destinaţie construcţie	Supraf. (mp)	Situaţie juridică	Observaţii / Referinţe
A1.1		constructii industriale si edilitare	5	Cu acte	Nr. niveluri:1; S. construita la sol:5 mp; S. construita desfasurata:5 mp; STÂLP BETON REȚEA ELECTRICĂ

Lungime Segmente
1) Valorile lungimilor segmentelor sunt obţinute din proiecţie în plan.

Punct început	X / Y	Punct sfârşit	X / Y	Lungime segment (** (m)
1	502.817,954 292.194,313	2	502.817,955 292.194,312	0.001
2	502.817,955 292.194,312	3	502.819,19 292.195,01	1.419
3	502.819,19 292.195,01	4	502.821,189 292.195,061	2.0

Document care conține date cu caracter personal, protejat de prevederile Regulamentului (UE) nr. 679/2016 și Legii 190/2018

Punct început	X / Y	Punct sfârşit	X / Y	Lungime segment (** (m)
4	502.821,189 292.195,061	5	502.821,125 292.197,56	2.5
5	502.821,125 292.197,56	6	502.819,126 292.197,509	2.0
6	502.819,126 292.197,509	7	502.819,19 292.195,012	2.498
7	502.819,19 292.195,012	1	502.817,954 292.194,313	1.42

**** Lungimile segmentelor sunt determinate în planul de proiecţie Stereo 70 şi sunt rotunjite la 1 milimetru.**
***** Distanţa dintre puncte este formată din segmente cumulate ce sunt mai mici decât valoarea 1 milimetru.**

Neutilizabil in circuitul civil

DATE DESPRE IMOBILUL NR. 2115

Oficiul de Cadastru şi Publicitate Imobiliară TELEORMAN
Biroul de Cadastru şi Publicitate Imobiliară Alexandria

A. Partea I. Descrierea imobilului

TEREN Extravilan

Adresa: Jud. Teleorman

Nr. Crt	Nr cadastral Nr. topografic	Suprafaţa* (mp)	Observaţii / Referinţe
A1		5	Sector cadastral:28 Teren neimprejmuit;

Construcţii

Crt	Nr cadastral Nr. topografic	Adresa	Observaţii / Referinţe
A1.1		Jud. Teleorman	Nr. niveluri:1; S. construita la sol:5 mp; S. construita desfasurata:5 mp; STÂLP BETON REȚEA ELECTRICĂ

B. Partea II. Proprietari şi acte

Inscrieri privitoare la dreptul de proprietate şi alte drepturi reale		Referinţe
/		
Act Administrativ nr. 2633, din 24/04/2024 emis de PRIMĂRIA COMUNEI DRĂGĂNEȘTI DE VEDE ;		
B1	Inscrierea posesiei, drept de PROPRIETATE, dobandit prin Lege, cota actuala 1/1	A1, A1.1
	1) **NEIDENTIFICAT NEIDENTIFICAT**	
Act Normativ nr. 7, din 13/03/1996 emis de PARLAMENTUL ROMÂNIEI (art. 13 alin. 15);		
B2	Se notează mențiunea proprietar neidentificat	A1, A1.1

C. Partea III. SARCINI .

Inscrieri privind dezmembramintele dreptului de proprietate, drepturi reale de garanţie şi sarcini	Referinţe
NU SUNT	

Neutilizabil în circuitul civil

Anexa Nr. 1 La Partea I

Teren

Nr cadastral	Suprafaţa (mp)*	Observaţii / Referinţe
	5	

* Suprafaţa este determinată in planul de proiecţie Stereo 70.

DETALII LINIARE IMOBIL

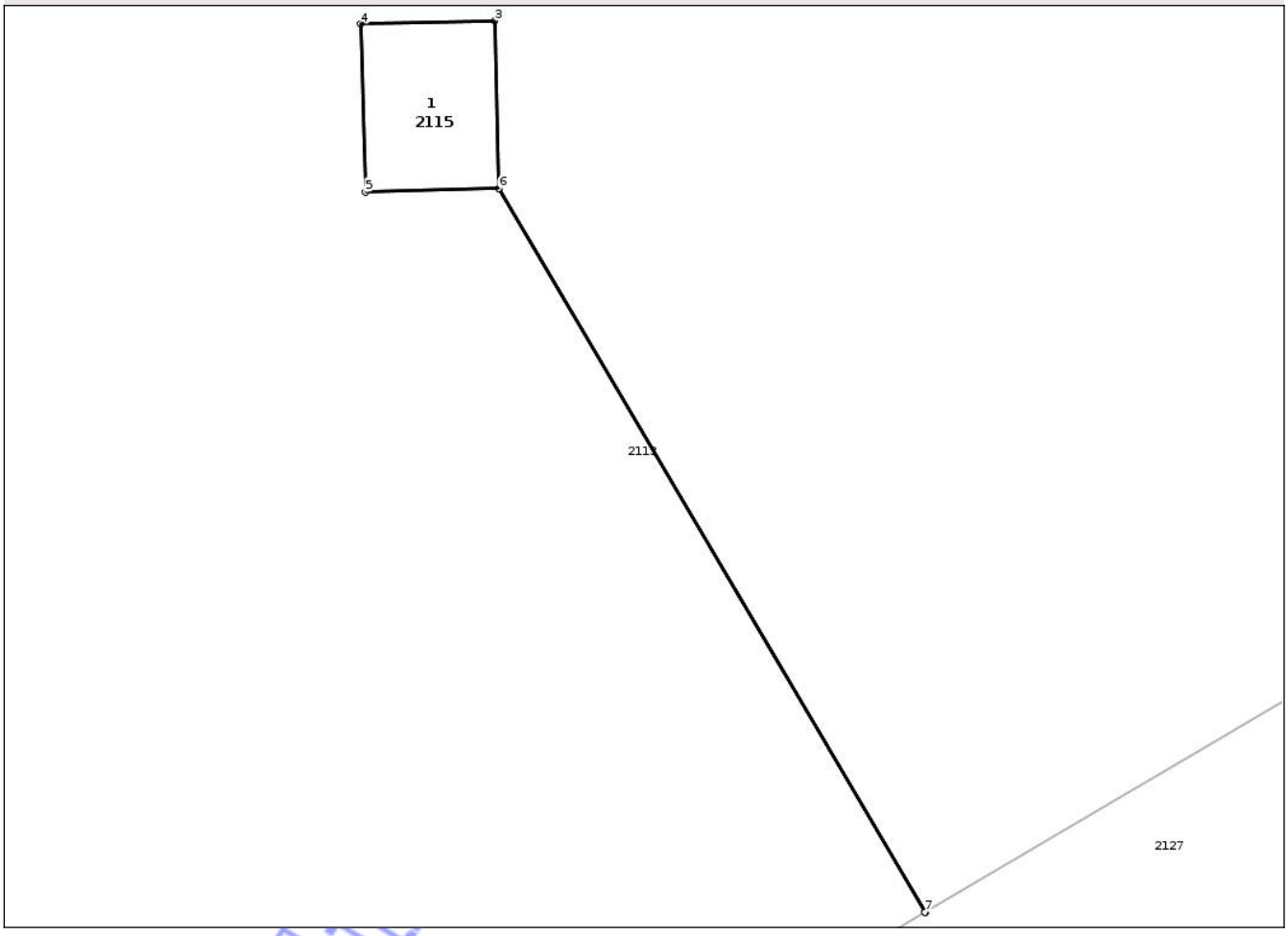

Date referitoare la teren

Crt	Categorie folosinţă	Intra vilan	Suprafaţa (mp)	Tarla	Parcelă	Nr. topo	Observaţii / Referinţe
1	curti constructii	NU	5	15/1	19	-	

Date referitoare la construcţii

Crt	Număr	Destinaţie construcţie	Supraf. (mp)	Situaţie juridică	Observaţii / Referinţe
A1.1		constructii industriale si edilitare	5	Cu acte	Nr. niveluri:1; S. construita la sol:5 mp; S. construita desfasurata:5 mp; STÂLP BETON REȚEA ELECTRICĂ

Lungime Segmente
1) Valorile lungimilor segmentelor sunt obţinute din proiecţie în plan.

Punct început	X / Y	Punct sfârşit	X / Y	Lungime segment (** (m)
1	502.887,894 292.188,098	2	502.881,54 292.198,877	12.512
2	502.881,54 292.198,877	3	502.881,476 292.201,377	2.501
3	502.881,476 292.201,377	4	502.879,477 292.201,326	2.0

Document care conţine date cu caracter personal, protejat de prevederile Regulamentului (UE) nr. 679/2016 şi Legii 190/2018

Punct început	X / Y	Punct sfârşit	X / Y	Lungime segment (** (m)
4	502.879,477 292.201,326	5	502.879,541 292.198,826	2.501
5	502.879,541 292.198,826	6	502.881,534 292.198,877	1.994
6	502.881,534 292.198,877	7	502.887,89 292.188,095	12.516
7	502.887,89 292.188,095	1	502.887,894 292.188,098	0.005

** Lungimile segmentelor sunt determinate în planul de proiecţie Stereo 70 şi sunt rotunjite la 1 milimetru.
*** Distanţa dintre puncte este formată din segmente cumulate ce sunt mai mici decât valoarea 1 milimetru.

Neutilizabil in circuitul civil

DATE DESPRE IMOBILUL NR. 2125

Oficiul de Cadastru şi Publicitate Imobiliară TELEORMAN
Biroul de Cadastru şi Publicitate Imobiliară Alexandria

A. Partea I. Descrierea imobilului

TEREN Extravilan

Adresa: Jud. Teleorman

Nr. Crt	Nr cadastral Nr. topografic	Suprafaţa* (mp)	Observaţii / Referinţe
A1		3.441	Sector cadastral:28 Teren neimprejmuit;

B. Partea II. Proprietari şi acte

Inscrieri privitoare la dreptul de proprietate şi alte drepturi reale		Referinţe
/		
Act Administrativ nr. 2633, din 24/04/2024 emis de PRIMĂRIA COMUNEI DRĂGĂNEȘTI DE VEDE ;		
B1	Inscrierea posesiei, drept de PROPRIETATE, dobandit prin Lege, cota actuala 1/1	A1
	1) **NEIDENTIFICAT NEIDENTIFICAT**	
Act Normativ nr. 7, din 13/03/1996 emis de PARLAMENTUL ROMÂNIEI (art. 13 alin. 14);		
B2	Se notează mențiunea proprietar neidentificat, rezerva comisiei locale de fond funciar	A1

C. Partea III. SARCINI .

Inscrieri privind dezmembramintele dreptului de proprietate, drepturi reale de garanţie şi sarcini	Referinţe
NU SUNT	

Neutilizabil în circuitul civil

Anexa Nr. 1 La Partea I

Teren

Nr cadastral	Suprafaţa (mp)*	Observaţii / Referinţe
	3.441	

* Suprafaţa este determinată in planul de proiecţie Stereo 70.

DETALII LINIARE IMOBIL

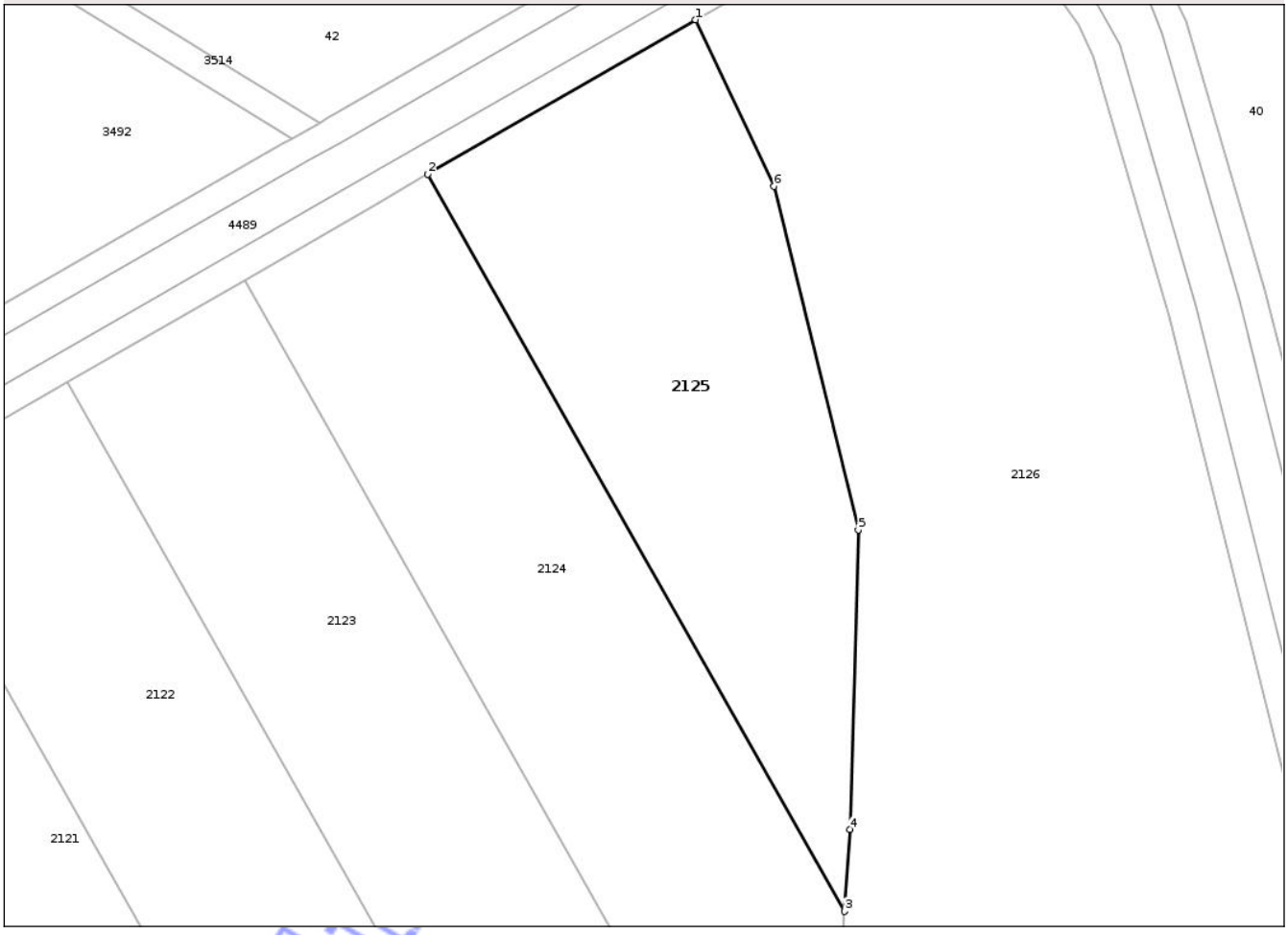

Date referitoare la teren

Crt	Categorie folosinţă	Intra vilan	Suprafaţa (mp)	Tarla	Parcelă	Nr. topo	Observaţii / Referinţe
1	arabil	NU	3.441	15/1	29	-	

Lungime Segmente
1) Valorile lungimilor segmentelor sunt obţinute din proiecţie în plan.

Punct început	X / Y	Punct sfârşit	X / Y	Lungime segment (** (m)
1	503.171,277 292.540,401	2	503.133,435 292.518,575	43.685
2	503.133,435 292.518,575	3	503.192,348 292.414,46	119.627
3	503.192,348 292.414,46	4	503.193,097 292.426,056	11.62
4	503.193,097 292.426,056	5	503.194,283 292.468,341	42.302
5	503.194,283 292.468,341	6	503.182,385 292.516,907	50.002

Document care conţine date cu caracter personal, protejat de prevederile Regulamentului (UE) nr. 679/2016 şi Legii 190/2018

Punct început	X / Y	Punct sfârşit	X / Y	Lungime segment (** (m)
6	503.182,385 292.516,907	1	503.171,277 292.540,401	25.988

** Lungimile segmentelor sunt determinate în planul de proiecţie Stereo 70 şi sunt rotunjite la 1 milimetru.
*** Distanţa dintre puncte este formată din segmente cumulate ce sunt mai mici decât valoarea 1 milimetru.

Neutilizabil in circuitul civil

DATE DESPRE IMOBILUL NR. 2127

Oficiul de Cadastru şi Publicitate Imobiliară TELEORMAN
Biroul de Cadastru şi Publicitate Imobiliară Alexandria

A. Partea I. Descrierea imobilului

TEREN Extravilan

Adresa: Jud. Teleorman, DRUM DE EXPLOATARE

Nr. Crt	Nr cadastral Nr. topografic	Suprafaţa* (mp)	Observaţii / Referinţe
A1		4.165	Sector cadastral:28 Teren neimprejmuit;

B. Partea II. Proprietari şi acte

Inscrieri privitoare la dreptul de proprietate şi alte drepturi reale		Referinţe
/		
Act Normativ nr. 7, din 13/03/1996 emis de PARLAMENTUL ROMÂNIEI;		
B1	Inscrierea provizorie, drept de PROPRIETATEDOMENIU PUBLIC, dobandit prin Lege, cota actuala 1/1	A1
	1) **COMUNA DRĂGĂNEŞTI DE VEDE**, CIF:6853287	

C. Partea III. SARCINI .

Inscrieri privind dezmembramintele dreptului de proprietate, drepturi reale de garanţie şi sarcini	Referinţe
NU SUNT	

Neutilizabil în circuitul civil

Anexa Nr. 1 La Partea I

Teren

Nr cadastral	Suprafaţa (mp)*	Observaţii / Referinţe
	4.165	

* Suprafaţa este determinată in planul de proiecţie Stereo 70.

DETALII LINIARE IMOBIL

Date referitoare la teren

Crt	Categorie folosinţă	Intra vilan	Suprafaţa (mp)	Tarla	Parcelă	Nr. topo	Observaţii / Referinţe
1	drum	NU	4.165	-	-	-	

Lungime Segmente

1) Valorile lungimilor segmentelor sunt obţinute din proiecţie în plan.

Punct început	X / Y	Punct sfârşit	X / Y	Lungime segment
1	502.317,015 291.850,584	2	502.342,637 291.865,257	29.526
4	502.369,24 291.880,491	5	502.381,259 291.887,375	13.851
7	502.396,333 291.896,054	8	502.398,921 291.897,552	2.99
10	502.425,315 291.912,825	11	502.450,541 291.927,422	29.145
13	502.475,643 291.941,948	14	502.485,5 291.947,606	11.365
16	502.521,259 291.968,131	17	502.529,433 291.972,824	9.425

Punct început	X / Y	Punct sfârşit	X / Y	Lungime segment
2	502.342,637 291.865,257	3	502.357,463 291.873,748	17.085
5	502.381,259 291.887,375	6	502.388,362 291.891,442	8.185
8	502.398,921 291.897,552	9	502.414,009 291.906,283	17.432
11	502.450,541 291.927,422	12	502.468,003 291.937,527	20.175
14	502.485,5 291.947,606	15	502.509,194 291.961,206	27.32
17	502.529,433 291.972,824	18	502.533,126 291.974,943	4.258

Punct început	X / Y	Punct sfârşit	X / Y	Lungime segment
3	502.357,463 291.873,748	4	502.369,24 291.880,491	13.571
6	502.388,362 291.891,442	7	502.396,333 291.896,054	9.209
9	502.414,009 291.906,283	10	502.425,315 291.912,825	13.062
12	502.468,003 291.937,527	13	502.475,643 291.941,948	8.827
15	502.509,194 291.961,206	16	502.521,259 291.968,131	13.911
18	502.533,126 291.974,943	19	502.545,0 291.981,76	13.692

Document care conţine date cu caracter personal, protejat de prevederile Regulamentului (UE) nr. 679/2016 şi Legii 190/2018

Punct început	X / Y	Punct sfârşit	X / Y	Lungime segment
19	502.545,0 291.981,76	20	502.561,162 291.991,037	18.635
22	502.580,433 292.002,099	23	502.587,547 292.006,183	8.203
25	502.602,745 292.015,061	26	502.615,981 292.022,897	15.382
28	502.641,98 292.038,289	29	502.653,804 292.045,289	13.741
31	502.677,18 292.059,128	32	502.697,293 292.071,035	23.373
34	502.724,538 292.087,165	35	502.725,411 292.087,679	1.013
37	502.745,561 292.099,556	38	502.757,417 292.106,545	13.763
40	502.781,137 292.120,526	41	502.793,001 292.127,52	13.772
43	502.813,411 292.139,551	44	502.823,384 292.145,429	11.576
46	502.848,085 292.159,989	47	502.859,964 292.166,991	13.789
49	502.878,756 292.178,068	50	502.890,725 292.185,123	13.894
52	502.929,033 292.207,703	53	502.937,571 292.212,736	9.911
55	502.968,433 292.230,927	56	502.997,309 292.247,949	33.52
58	503.041,094 292.274,014	59	503.071,294 292.291,147	34.721
61	503.106,45 292.306,503	62	503.133,298 292.318,23	29.297
64	503.169,375 292.333,324	65	503.187,255 292.344,769	21.229
67	503.195,075 292.360,309	68	503.191,585 292.354,991	6.361
70	503.168,387 292.337,441	71	503.167,511 292.336,88	1.04
73	503.131,726 292.321,908	74	503.114,31 292.314,301	19.005
76	503.076,997 292.298,003	77	503.069,502 292.294,729	8.179
79	503.039,062 292.277,46	80	503.027,988 292.270,675	12.987
82	502.968,24 292.235,457	83	502.887,894 292.188,098	93.265
85	502.838,079 292.158,734	86	502.811,838 292.143,266	30.461
88	502.740,97 292.101,494	89	502.725,405 292.092,319	18.068
91	502.668,171 292.058,443	92	502.616,246 292.027,702	60.342
94	502.595,021 292.015,137	95	502.592,19 292.013,46	3.29
97	502.565,5 291.998,139	98	502.539,399 291.983,156	30.096
100	502.513,27 291.968,158	101	502.494,44 291.957,349	21.712
103	502.473,646 291.945,413	104	502.453,638 291.933,836	23.116
106	502.399,765 291.902,662	107	502.386,366 291.894,908	15.481
109	502.344,669 291.871,03	110	502.292,027 291.840,885	60.662
112	502.294,041 291.837,429	113	502.304,1 291.843,189	11.591

Punct început	X / Y	Punct sfârşit	X / Y	Lungime segment
20	502.561,162 291.991,037	21	502.574,007 291.998,411	14.811
23	502.587,547 292.006,183	24	502.594,204 292.010,005	7.676
26	502.615,981 292.022,897	27	502.630,17 292.031,297	16.489
29	502.653,804 292.045,289	30	502.665,353 292.052,126	13.421
32	502.697,293 292.071,035	33	502.708,367 292.077,591	12.869
35	502.725,411 292.087,679	36	502.733,708 292.092,57	9.631
38	502.757,417 292.106,545	39	502.769,275 292.113,535	13.765
41	502.793,001 292.127,52	42	502.804,867 292.134,515	13.774
44	502.823,384 292.145,429	45	502.828,134 292.148,229	5.514
47	502.859,964 292.166,991	48	502.866,856 292.171,054	8.0
50	502.890,725 292.185,123	51	502.902,767 292.192,221	13.978
53	502.937,571 292.212,736	54	502.946,257 292.217,856	10.083
56	502.997,309 292.247,949	57	503.031,519 292.268,175	39.742
59	503.071,294 292.291,147	60	503.106,448 292.306,502	38.361
62	503.133,298 292.318,23	63	503.169,373 292.333,323	39.105
65	503.187,255 292.344,769	66	503.195,075 292.352,844	11.241
68	503.191,585 292.354,991	69	503.184,706 292.347,886	9.889
71	503.167,511 292.336,88	72	503.141,603 292.326,04	28.084
74	503.114,31 292.314,301	75	503.104,937 292.310,206	10.228
77	503.069,502 292.294,729	78	503.039,072 292.277,466	34.986
80	503.027,988 292.270,675	81	503.012,67 292.261,646	17.781
83	502.887,894 292.188,098	84	502.887,89 292.188,095	0.005
86	502.811,838 292.143,266	87	502.801,506 292.137,176	11.993
89	502.725,405 292.092,319	90	502.722,504 292.090,609	3.367
92	502.616,246 292.027,702	93	502.605,889 292.021,571	12.036
95	502.592,19 292.013,46	96	502.591,574 292.013,107	0.71
98	502.539,399 291.983,156	99	502.527,442 291.976,293	13.787
101	502.494,44 291.957,349	102	502.478,738 291.948,336	18.105
104	502.453,638 291.933,836	105	502.427,492 291.918,706	30.208
107	502.386,366 291.894,908	108	502.370,935 291.886,072	17.782
110	502.292,027 291.840,885	111	502.293,16 291.838,881	2.302
113	502.304,1 291.843,189	1	502.317,015 291.850,584	14.882

Punct început	X / Y	Punct sfârşit	X / Y	Lungime segment
21	502.574,007 291.998,411	22	502.580,433 292.002,099	7.409
24	502.594,204 292.010,005	25	502.602,745 292.015,061	9.925
27	502.630,17 292.031,297	28	502.641,98 292.038,289	13.725
30	502.665,353 292.052,126	31	502.677,18 292.059,128	13.744
33	502.708,367 292.077,591	34	502.724,538 292.087,165	18.793
36	502.733,708 292.092,57	37	502.745,561 292.099,556	13.759
39	502.769,275 292.113,535	40	502.781,137 292.120,526	13.769
42	502.804,867 292.134,515	43	502.813,411 292.139,551	9.918
45	502.828,134 292.148,229	46	502.848,085 292.159,989	23.159
48	502.866,856 292.171,054	49	502.878,756 292.178,068	13.813
51	502.902,767 292.192,221	52	502.929,033 292.207,703	30.489
54	502.946,257 292.217,856	55	502.968,433 292.230,927	25.742
57	503.031,519 292.268,175	58	503.041,094 292.274,014	11.215
60	503.106,448 292.306,502	61	503.106,45 292.306,503	0.002
63	503.169,373 292.333,323	64	503.169,375 292.333,324	0.002
66	503.195,075 292.352,844	67	503.195,075 292.360,309	7.465
69	503.184,706 292.347,886	70	503.168,387 292.337,441	19.375
72	503.141,603 292.326,04	73	503.131,726 292.321,908	10.706
75	503.104,937 292.310,206	76	503.076,997 292.298,003	30.489
78	503.039,072 292.277,466	79	503.039,062 292.277,46	0.012
81	503.012,67 292.261,646	82	502.968,24 292.235,457	51.574
84	502.887,89 292.188,095	85	502.838,079 292.158,734	57.82
87	502.801,506 292.137,176	88	502.740,97 292.101,494	70.27
90	502.722,504 292.090,609	91	502.668,171 292.058,443	63.141
93	502.605,889 292.021,571	94	502.595,021 292.015,137	12.63
96	502.591,574 292.013,107	97	502.565,5 291.998,139	30.065
99	502.527,442 291.976,293	100	502.513,27 291.968,158	16.341
102	502.478,738 291.948,336	103	502.473,646 291.945,413	5.871
105	502.427,492 291.918,706	106	502.399,765 291.902,662	32.034
108	502.370,935 291.886,072	109	502.344,669 291.871,03	30.268
111	502.293,16 291.838,881	112	502.294,041 291.837,429	1.698

Verificat de pe www.eTerra.ro

**** Lungimile segmentelor sunt determinate în planul de proiecţie Stereo 70 şi sunt rotunjite la 1 milimetru.**
***** Distanţa dintre puncte este formată din segmente cumulate ce sunt mai mici decât valoarea 1 milimetru.**

Neutilizabil in circuitul civil

DATE DESPRE IMOBILUL NR. 2178

Oficiul de Cadastru şi Publicitate Imobiliară TELEORMAN
Biroul de Cadastru şi Publicitate Imobiliară Alexandria

A. Partea I. Descrierea imobilului

TEREN Extravilan

Adresa: Jud. Teleorman

Nr. Crt	Nr cadastral Nr. topografic	Suprafaţa* (mp)	Observaţii / Referinţe
A1		5	Sector cadastral:28 Teren neimprejmuit;

Construcţii

Crt	Nr cadastral Nr. topografic	Adresa	Observaţii / Referinţe
A1.1		Jud. Teleorman	Nr. niveluri:1; S. construita la sol:5 mp; S. construita desfasurata:5 mp; STÂLP BETON REȚEA ELECTRICĂ

B. Partea II. Proprietari şi acte

Inscrieri privitoare la dreptul de proprietate şi alte drepturi reale		Referinţe
/		
Act Administrativ nr. 2633, din 24/04/2024 emis de PRIMĂRIA COMUNEI DRĂGĂNEȘTI DE VEDE ;		
B1	Inscrierea posesiei, drept de PROPRIETATE, dobandit prin Lege, cota actuala 1/1	A1, A1.1
	1) **NEIDENTIFICAT NEIDENTIFICAT**	
Act Normativ nr. 7, din 13/03/1996 emis de PARLAMENTUL ROMÂNIEI (art. 13 alin. 15);		
B2	Se notează mențiunea proprietar neidentificat	A1, A1.1

C. Partea III. SARCINI .

Inscrieri privind dezmembramintele dreptului de proprietate, drepturi reale de garanţie şi sarcini	Referinţe
NU SUNT	

Neutilizabil în circuitul civil

Anexa Nr. 1 La Partea I

Teren

Nr cadastral	Suprafaţa (mp)*	Observaţii / Referinţe
	5	

* Suprafaţa este determinată in planul de proiecţie Stereo 70.

DETALII LINIARE IMOBIL

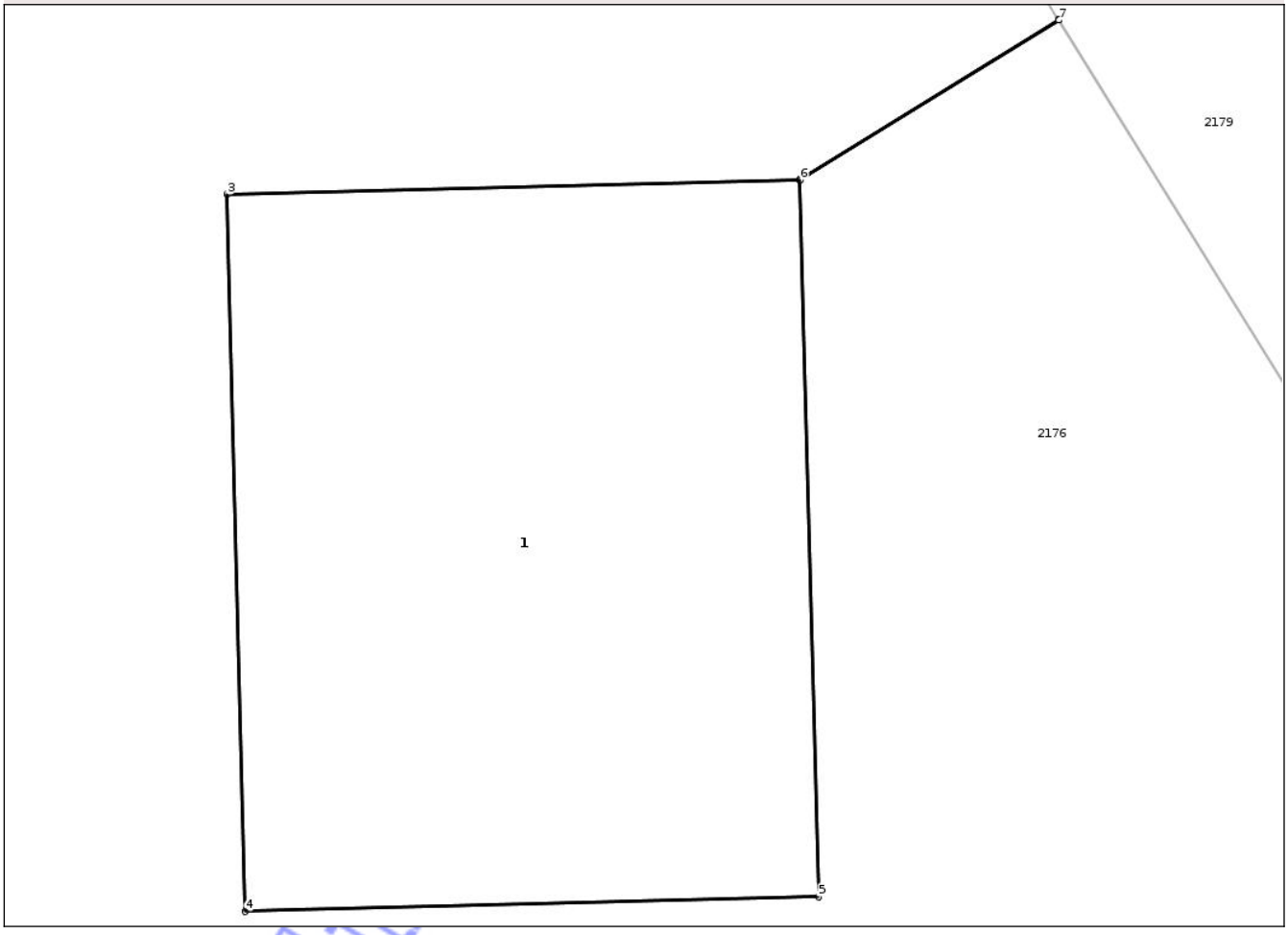

Date referitoare la teren

Crt	Categorie folosinţă	Intra vilan	Suprafaţa (mp)	Tarla	Parcelă	Nr. topo	Observaţii / Referinţe
1	curti constructii	NU	5	15/2	5	-	

Date referitoare la construcţii

Crt	Număr	Destinaţie construcţie	Supraf. (mp)	Situaţie juridică	Observaţii / Referinţe
A1.1		constructii industriale si edilitare	5	Cu acte	Nr. niveluri:1; S. construita la sol:5 mp; S. construita desfasurata:5 mp; STÂLP BETON REȚEA ELECTRICĂ

Lungime Segmente
1) Valorile lungimilor segmentelor sunt obţinute din proiecţie în plan.

Punct început	X / Y	Punct sfârşit	X / Y	Lungime segment (** (m)
1	502.943,165 292.203,469	2	502.942,263 292.202,912	1.06
2	502.942,263 292.202,912	3	502.940,264 292.202,861	2.0
3	502.940,264 292.202,861	4	502.940,328 292.200,362	2.5

Document care conţine date cu caracter personal, protejat de prevederile Regulamentului (UE) nr. 679/2016 şi Legii 190/2018

Punct început	X / Y	Punct sfârşit	X / Y	Lungime segment (** (m)
4	502.940,328 292.200,362	5	502.942,327 292.200,413	2.0
5	502.942,327 292.200,413	6	502.942,263 292.202,91	2.498
6	502.942,263 292.202,91	7	502.943,167 292.203,468	1.062
7	502.943,167 292.203,468	1	502.943,165 292.203,469	0.002

**** Lungimile segmentelor sunt determinate în planul de proiecţie Stereo 70 şi sunt rotunjite la 1 milimetru.**
***** Distanţa dintre puncte este formată din segmente cumulate ce sunt mai mici decât valoarea 1 milimetru.**

Neutilizabil in circuitul civil

DATE DESPRE IMOBILUL NR. 83

Oficiul de Cadastru şi Publicitate Imobiliară TELEORMAN
Biroul de Cadastru şi Publicitate Imobiliară Alexandria

A. Partea I. Descrierea imobilului

TEREN Extravilan Nr. cadastral vechi:96

Adresa: Jud. Teleorman

Nr. Crt	Nr cadastral Nr. topografic	Suprafaţa* (mp)	Observaţii / Referinţe
A1	20219	Din acte: 270.000 Masurata: 111.788	Sector cadastral:2 Teren neimprejmuit;

B. Partea II. Proprietari şi acte

Inscrieri privitoare la dreptul de proprietate şi alte drepturi reale		Referinţe
1448 / 11/10/2004		
Act Notarial nr. 4595, din 07/10/2004 emis de BNP BARBU MARIA;		
B1	Intabulare, drept de PROPRIETATEtitlu de cumparare, dobandit prin Conventie, cota actuala 1/2, cota initiala 1/1	A1
	1) **DORILA MARIA**, LIPSĂ CNP	
	OBSERVATII: (provenita din conversia CF) *(provenita din conversia CF 52)*	
83217 / 20/12/2022		
Act Administrativ nr. DOSAR NR. 1508/2003 CARE CONTINE CONTRACT DE VANZRE CUMPARAE AUT. NR. 5268, din 24/10/2003 emis de AFLAT IN ARHIVA BCPI ALEXANDRIA;		
B2	Se indreapta eroarea materiala strecurata in partea a II a, a prezentei carti funciare in sensul ca se corecteaza numarul de incheiere, ca fiind nr. 1508/24.10.2003 si numarul contractului de vanzare cumparare fiind aut. nr. 5268/24.10.2003	A1
Act Notarial nr. certificat suplimentar de mostenitor nr. 281, din 20/12/2022 emis de BIN Barbu Maria;		
B3	Intabulare, drept de PROPRIETATECu titlu de mostenire, bun propriu, dobandit prin Succesiune, cota actuala 2/16, cota initiala 2/16	A1
	1) **DORILA MARIA**	
B4	Intabulare, drept de PROPRIETATECu titlu de mostenire, bun propriu, dobandit prin Succesiune, cota actuala 3/16, cota initiala 3/16	A1
	1) **DORILA EUGEN**	
B5	Intabulare, drept de PROPRIETATECu titlu de mostenire, bun propriu, dobandit prin Succesiune, cota actuala 3/16, cota initiala 3/16	A1
	1) **DORILĂ VASILE**	

C. Partea III. SARCINI .

Inscrieri privind dezmembramintele dreptului de proprietate, drepturi reale de garanţie şi sarcini	Referinţe
NU SUNT	

Neautorizat în circuitul civil

Anexa Nr. 1 La Partea I

Teren

Nr cadastral	Suprafaţa (mp)*	Observaţii / Referinţe
20219	Din acte: 270.000 Masurata: 111.788	

* Suprafaţa este determinată in planul de proiecţie Stereo 70.

DETALII LINIARE IMOBIL

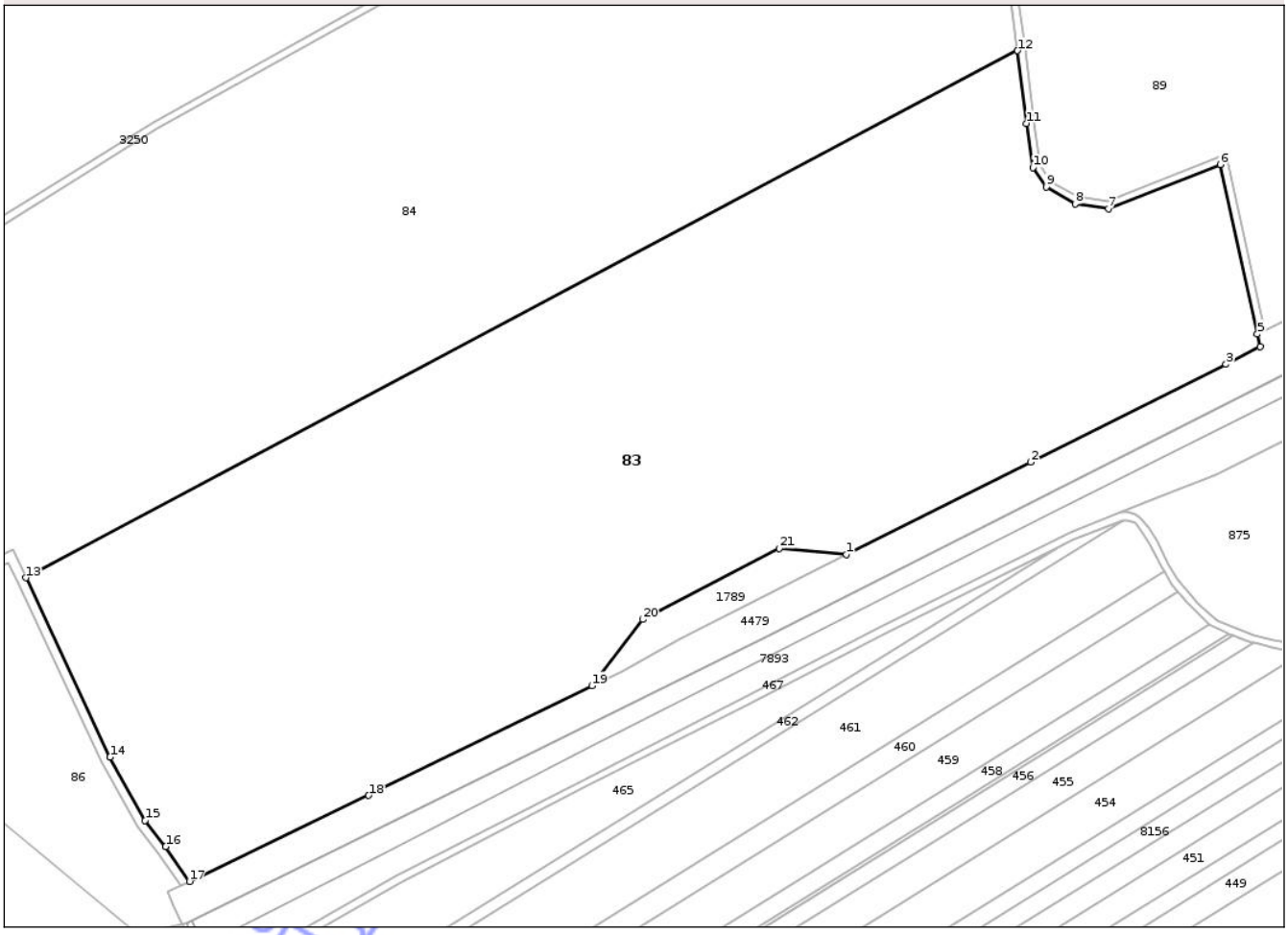

Date referitoare la teren

Crt	Categorie folosinţă	Intra vilan	Suprafaţa (mp)	Tarla	Parcelă	Nr. topo	Observaţii / Referinţe
1	arabil	NU	111.788	10	48,50	-	

Lungime Segmente

1) Valorile lungimilor segmentelor sunt obţinute din proiecţie în plan.

Punct început	X / Y	Punct sfârşit	X / Y	Lungime segment (** (m)
1	500.274,982 291.742,708	2	500.370,662 291.790,672	107.029
3	500.472,18 291.841,406	4	500.489,991 291.850,6	20.044
5	500.488,559 291.857,113	6	500.469,174 291.945,27	90.263
7	500.411,068 291.922,197	8	500.393,827 291.924,722	17.425

Punct început	X / Y	Punct sfârşit	X / Y	Lungime segment (** (m)
2	500.370,662 291.790,672	3	500.472,18 291.841,406	113.489
4	500.489,991 291.850,6	5	500.488,559 291.857,113	6.669
6	500.469,174 291.945,27	7	500.411,068 291.922,197	62.519
8	500.393,827 291.924,722	9	500.378,72 291.933,509	17.477

Document care conţine date cu caracter personal, protejat de prevederile Regulamentului (UE) nr. 679/2016 şi Legii 190/2018

Punct început	X / Y	Punct sfârşit	X / Y	Lungime segment (** (m)
9	500.378,72 291.933,509	10	500.371,92 291.943,586	12.157
11	500.368,426 291.966,614	12	500.363,928 292.004,412	38.065
13	499.848,741 291.730,57	14	499.892,495 291.637,415	102.919
15	499.910,625 291.604,464	16	499.921,388 291.590,942	17.283
17	499.933,742 291.572,849	18	500.026,806 291.617,521	103.23
19	500.142,744 291.674,433	20	500.169,2 291.708,908	43.456
21	500.240,058 291.745,822	1	500.274,982 291.742,708	35.063

Punct început	X / Y	Punct sfârşit	X / Y	Lungime segment (** (m)
10	500.371,92 291.943,586	11	500.368,426 291.966,614	23.292
12	500.363,928 292.004,412	13	499.848,741 291.730,57	583.444
14	499.892,495 291.637,415	15	499.910,625 291.604,464	37.609
16	499.921,388 291.590,942	17	499.933,742 291.572,849	21.908
18	500.026,806 291.617,521	19	500.142,744 291.674,433	129.153
20	500.169,2 291.708,908	21	500.240,058 291.745,822	79.897

**** Lungimile segmentelor sunt determinate în planul de proiecţie Stereo 70 şi sunt rotunjite la 1 milimetru.**
***** Distanţa dintre puncte este formată din segmente cumulate ce sunt mai mici decât valoarea 1 milimetru.**

Neutilizabil in circuitul civil

DATE DESPRE IMOBILUL NR. 88

Oficiul de Cadastru şi Publicitate Imobiliară TELEORMAN
Biroul de Cadastru şi Publicitate Imobiliară Alexandria

A. Partea I. Descrierea imobilului

TEREN Extravilan

Adresa: Jud. Teleorman

Nr. Crt	Nr cadastral Nr. topografic	Suprafaţa* (mp)	Observaţii / Referinţe
A1		8.600	Sector cadastral:3 Teren neimprejmuit;

B. Partea II. Proprietari şi acte

Inscrieri privitoare la dreptul de proprietate şi alte drepturi reale		Referinţe
/		
Act Normativ nr. 7, din 13/03/1996 emis de PARLAMENTUL ROMÂNIEI;		
B1	Inscrierea provizorie, drept de PROPRIETATE, dobandit prin Lege, cota actuala 1/1	A1
	1) **COMUNA DRĂGĂNEŞTI DE VEDE**, CIF:6853287	

C. Partea III. SARCINI .

Inscrieri privind dezmembramintele dreptului de proprietate, drepturi reale de garanţie şi sarcini	Referinţe
NU SUNT	

Neutilizabil în circuitul civil

Anexa Nr. 1 La Partea I

Teren

Nr cadastral	Suprafaţa (mp)*	Observaţii / Referinţe
	8.600	

* Suprafaţa este determinată in planul de proiecţie Stereo 70.

DETALII LINIARE IMOBIL

Date referitoare la teren

Crt	Categorie folosinţă	Intra vilan	Suprafaţa (mp)	Tarla	Parcelă	Nr. topo	Observaţii / Referinţe
1	neproductiv	NU	8.600	10	-	-	Canal; Imobil traversat de limita UAT

Lungime Segmente

1) Valorile lungimilor segmentelor sunt obţinute din proiecţie în plan.

Punct început	X / Y	Punct sfârşit	X / Y	Lungime segment
1	499.684,59 292.068,221	2	499.688,045 292.074,655	7.303
4	499.662,455 292.096,96	5	499.632,595 292.139,072	51.624
7	499.532,745 292.256,409	8	499.510,301 292.283,186	34.939
10	499.468,707 292.337,779	11	499.437,174 292.384,842	56.65
13	499.398,269 292.565,972	14	499.393,267 292.595,773	30.218
16	499.417,348 292.626,432	17	499.430,384 292.641,942	20.261

Punct început	X / Y	Punct sfârşit	X / Y	Lungime segment
2	499.688,045 292.074,655	3	499.673,391 292.086,012	18.54
5	499.632,595 292.139,072	6	499.600,758 292.175,269	48.206
8	499.510,301 292.283,186	9	499.487,057 292.312,219	37.191
11	499.437,174 292.384,842	12	499.409,943 292.496,418	114.851
14	499.393,267 292.595,773	15	499.396,474 292.602,182	7.167
17	499.430,384 292.641,942	18	499.437,825 292.651,756	12.316

Punct început	X / Y	Punct sfârşit	X / Y	Lungime segment
3	499.673,391 292.086,012	4	499.662,455 292.096,96	15.474
6	499.600,758 292.175,269	7	499.532,745 292.256,409	105.875
9	499.487,057 292.312,219	10	499.468,707 292.337,779	31.465
12	499.409,943 292.496,418	13	499.398,269 292.565,972	70.527
15	499.396,474 292.602,182	16	499.417,348 292.626,432	31.997
18	499.437,825 292.651,756	19	499.448,049 292.665,242	16.923

Document care conţine date cu caracter personal, protejat de prevederile Regulamentului (UE) nr. 679/2016 şi Legii 190/2018

Punct început	X / Y	Punct sfârşit	X / Y	Lungime segment
19	499.448,049 292.665,242	20	499.451,944 292.675,578	11.046
22	499.459,515 292.684,902	23	499.493,966 292.723,871	52.014
25	499.532,424 292.771,155	26	499.539,662 292.780,892	12.133
28	499.557,871 292.811,815	29	499.564,718 292.822,83	12.97
31	499.583,193 292.848,466	32	499.588,929 292.866,747	19.16
34	499.587,284 292.892,081	35	499.586,931 292.909,945	17.867
37	499.594,197 292.960,416	38	499.597,995 292.985,082	24.957
40	499.605,665 292.998,507	41	499.625,03 293.016,886	26.698
43	499.662,323 293.062,574	44	499.695,271 293.106,833	55.176
46	499.728,32 293.128,145	47	499.748,492 293.135,509	21.474
49	499.834,858 293.155,455	50	499.902,243 293.176,262	70.524
52	499.926,042 293.183,335	53	499.965,893 293.188,674	40.207
55	500.008,107 293.198,132	56	500.026,802 293.194,096	19.126
58	500.081,54 293.181,128	59	500.092,639 293.178,054	11.517
61	500.109,903 293.176,064	62	500.121,365 293.179,768	12.046
64	500.144,065 293.195,651	65	500.179,519 293.232,829	51.373
67	500.207,95 293.269,792	68	500.203,953 293.270,726	4.105
70	500.176,811 293.235,785	71	500.141,279 293.198,525	51.486
73	500.119,874 293.183,49	74	500.109,167 293.180,03	11.252
76	500.082,461 293.185,023	77	500.060,873 293.189,37	22.021
79	500.008,021 293.202,243	80	499.992,738 293.198,265	15.792
82	499.966,734 293.192,93	83	499.965,225 293.192,62	1.541
85	499.919,89 293.185,684	86	499.919,888 293.185,683	0.002
88	499.864,452 293.168,779	89	499.864,45 293.168,779	0.002
91	499.810,857 293.154,138	92	499.810,855 293.154,137	0.002
94	499.753,548 293.140,831	95	499.753,546 293.140,83	0.002
97	499.726,558 293.131,76	98	499.704,102 293.117,761	26.462
100	499.703,451 293.117,313	101	499.692,458 293.109,754	13.341
103	499.669,089 293.078,362	104	499.664,676 293.072,435	7.389
106	499.640,695 293.041,957	107	499.622,106 293.019,626	29.056
109	499.596,789 292.993,781	110	499.594,097 292.986,052	8.184
112	499.586,312 292.926,286	113	499.582,922 292.910,326	16.316
115	499.582,645 292.871,701	116	499.584,686 292.866,586	5.507

Punct început	X / Y	Punct sfârşit	X / Y	Lungime segment
20	499.451,944 292.675,578	21	499.458,276 292.683,5	10.142
23	499.493,966 292.723,871	24	499.510,882 292.744,214	26.457
26	499.539,662 292.780,892	27	499.551,574 292.800,484	22.929
29	499.564,718 292.822,83	30	499.572,883 292.834,657	14.372
32	499.588,929 292.866,747	33	499.586,669 292.872,409	6.096
35	499.586,931 292.909,945	36	499.590,265 292.925,644	16.049
38	499.597,995 292.985,082	39	499.600,342 292.991,822	7.137
41	499.625,03 293.016,886	42	499.643,794 293.039,428	29.33
44	499.695,271 293.106,833	45	499.706,294 293.114,414	13.378
47	499.748,492 293.135,509	48	499.782,163 293.143,56	34.62
50	499.902,243 293.176,262	51	499.917,712 293.180,859	16.138
53	499.965,893 293.188,674	54	499.993,644 293.194,367	28.329
56	500.026,802 293.194,096	57	500.059,974 293.185,471	34.275
59	500.092,639 293.178,054	60	500.101,785 293.175,622	9.464
62	500.121,365 293.179,768	63	500.132,149 293.184,967	11.972
65	500.179,519 293.232,829	66	500.196,507 293.246,411	21.75
68	500.203,953 293.270,726	69	500.193,308 293.248,975	24.216
71	500.141,279 293.198,525	72	500.129,901 293.188,324	15.281
74	500.109,167 293.180,03	75	500.102,212 293.179,651	6.965
77	500.060,873 293.189,37	78	500.027,728 293.197,988	34.247
80	499.992,738 293.198,265	81	499.966,736 293.192,93	26.544
83	499.965,225 293.192,62	84	499.925,203 293.187,258	40.38
86	499.919,888 293.185,683	87	499.902,781 293.180,615	17.842
89	499.864,45 293.168,779	90	499.833,826 293.159,322	32.051
92	499.810,855 293.154,137	93	499.781,258 293.147,457	30.341
95	499.753,546 293.140,83	96	499.747,337 293.139,346	6.384
98	499.704,102 293.117,761	99	499.703,453 293.117,314	0.788
101	499.692,458 293.109,754	102	499.669,09 293.078,364	39.133
104	499.664,676 293.072,435	105	499.659,156 293.065,019	9.245
107	499.622,106 293.019,626	108	499.602,71 293.001,217	26.741
110	499.594,097 292.986,052	111	499.590,232 292.960,945	25.403
113	499.582,922 292.910,326	114	499.583,283 292.892,104	18.226
116	499.584,686 292.866,586	117	499.579,58 292.850,314	17.054

Punct început	X / Y	Punct sfârşit	X / Y	Lungime segment
21	499.458,276 292.683,5	22	499.459,515 292.684,902	1.871
24	499.510,882 292.744,214	25	499.532,424 292.771,155	34.495
27	499.551,574 292.800,484	28	499.557,871 292.811,815	12.963
30	499.572,883 292.834,657	31	499.583,193 292.848,466	17.233
33	499.586,669 292.872,409	34	499.587,284 292.892,081	19.682
36	499.590,265 292.925,644	37	499.594,197 292.960,416	34.994
39	499.600,342 292.991,822	40	499.605,665 292.998,507	8.545
42	499.643,794 293.039,428	43	499.662,323 293.062,574	29.649
45	499.706,294 293.114,414	46	499.728,32 293.128,145	25.955
48	499.782,163 293.143,56	49	499.834,858 293.155,455	54.021
51	499.917,712 293.180,859	52	499.926,042 293.183,335	8.69
54	499.993,644 293.194,367	55	500.008,107 293.198,132	14.945
57	500.059,974 293.185,471	58	500.081,54 293.181,128	21.999
60	500.101,785 293.175,622	61	500.109,903 293.176,064	8.13
63	500.132,149 293.184,967	64	500.144,065 293.195,651	16.004
66	500.196,507 293.246,411	67	500.207,95 293.269,792	26.031
69	500.193,308 293.248,975	70	500.176,811 293.235,785	21.122
72	500.129,901 293.188,324	73	500.119,874 293.183,49	11.131
75	500.102,212 293.179,651	76	500.082,461 293.185,023	20.469
78	500.027,728 293.197,988	79	500.008,021 293.202,243	20.161
81	499.966,736 293.192,93	82	499.966,734 293.192,93	0.002
84	499.925,203 293.187,258	85	499.919,89 293.185,684	5.541
87	499.902,781 293.180,615	88	499.864,452 293.168,779	40.115
90	499.833,826 293.159,322	91	499.810,857 293.154,138	23.547
93	499.781,258 293.147,457	94	499.753,548 293.140,831	28.491
96	499.747,337 293.139,346	97	499.726,558 293.131,76	22.12
99	499.703,453 293.117,314	100	499.703,451 293.117,313	0.002
102	499.669,09 293.078,364	103	499.669,089 293.078,362	0.002
105	499.659,156 293.065,019	106	499.640,695 293.041,957	29.541
108	499.602,71 293.001,217	109	499.596,789 292.993,781	9.505
111	499.590,232 292.960,945	112	499.586,312 292.926,286	34.88
114	499.583,283 292.892,104	115	499.582,645 292.871,701	20.413
117	499.579,58 292.850,314	118	499.569,633 292.836,99	16.627

Verificat cu originalul

Punct început	X / Y	Punct sfârşit	X / Y	Lungime segment
118	499.569,633 292.836,99	119	499.561,372 292.825,023	14.541
121	499.548,115 292.802,496	122	499.536,34 292.783,129	22.666
124	499.507,782 292.746,742	125	499.490,929 292.726,475	26.359
127	499.455,213 292.686,075	128	499.448,424 292.677,581	10.874
130	499.438,147 292.658,802	131	499.427,258 292.644,439	18.024
133	499.392,029 292.603,149	134	499.386,345 292.592,822	11.788
136	499.403,984 292.495,15	137	499.431,165 292.382,186	116.188
139	499.490,415 292.299,633	140	499.542,294 292.236,202	81.945
142	499.612,692 292.150,961	143	499.657,382 292.092,198	73.826

Punct început	X / Y	Punct sfârşit	X / Y	Lungime segment
119	499.561,372 292.825,023	120	499.554,422 292.813,844	13.163
122	499.536,34 292.783,129	123	499.529,256 292.773,597	11.876
125	499.490,929 292.726,475	126	499.468,933 292.701,595	33.209
128	499.448,424 292.677,581	129	499.444,482 292.667,214	11.091
131	499.427,258 292.644,439	132	499.414,301 292.629,024	20.137
134	499.386,345 292.592,822	135	499.395,575 292.537,554	56.033
137	499.431,165 292.382,186	138	499.483,601 292.309,301	89.787
140	499.542,294 292.236,202	141	499.580,179 292.191,506	58.592
143	499.657,382 292.092,198	144	499.668,679 292.080,327	16.387

Punct început	X / Y	Punct sfârşit	X / Y	Lungime segment
120	499.554,422 292.813,844	121	499.548,115 292.802,496	12.983
123	499.529,256 292.773,597	124	499.507,782 292.746,742	34.385
126	499.468,933 292.701,595	127	499.455,213 292.686,075	20.715
129	499.444,482 292.667,214	130	499.438,147 292.658,802	10.531
132	499.414,301 292.629,024	133	499.392,029 292.603,149	34.14
135	499.395,575 292.537,554	136	499.403,984 292.495,15	43.23
138	499.483,601 292.309,301	139	499.490,415 292.299,633	11.828
141	499.580,179 292.191,506	142	499.612,692 292.150,961	51.971
144	499.668,679 292.080,327	1	499.684,59 292.068,221	19.993

**** Lungimile segmentelor sunt determinate în planul de proiecţie Stereo 70 şi sunt rotunjite la 1 milimetru.**
***** Distanţa dintre puncte este formată din segmente cumulate ce sunt mai mici decât valoarea 1 milimetru.**

Neutilizabil in circuitul civil

DATE DESPRE IMOBILUL NR. 89

Oficiul de Cadastru şi Publicitate Imobiliară TELEORMAN
Biroul de Cadastru şi Publicitate Imobiliară Alexandria

A. Partea I. Descrierea imobilului

TEREN Extravilan

Adresa: Jud. Teleorman

Nr. Crt	Nr cadastral Nr. topografic	Suprafaţa* (mp)	Observaţii / Referinţe
A1	20950	Din acte: 1.440.376 Masurata: 1.366.788	Sector cadastral:3 Teren neimprejmuit;

B. Partea II. Proprietari şi acte

Inscrieri privitoare la dreptul de proprietate şi alte drepturi reale		Referinţe
104858 / 12/12/2023		
Act Normativ nr. HGR NR.1705, din 29/11/2006 emis de Guvernul Romaniei (act administrativ nr AVIZ CTAS NR.579 din 25.05.2016, emis de MINISTERUL,MEDIULUI, APELOR SI PADURILOR;act administrativ nr ORDIN NR.801 din 25.07.2017, emis de MINISTERUL APELOR SI PADURILOR;act administrativ nr INVENTAR din 07.06.2021, emis de MINISTERUL,MEDIULUI, APELOR SI PADURILOR);		
B1	Inscrierea provizorie, drept de PROPRIETATE, dobandit prin Lege, cota actuala 1/1	A1
	1) **STATUL ROMAN**, CIF:9999999999999	
Act Administrativ nr. ORDIN NR.801, din 25/07/2017 emis de MINISTERUL APELOR SI PADURILOR;		
B2	Inscrierea provizorie, drept de ADMINISTRARE, dobandit prin Lege, cota actuala 1/1	A1
	1) **REGIA NATIONALA A PADURILOR ROMSILVA RA**, CIF:1590120	

C. Partea III. SARCINI .

Inscrieri privind dezmembramintele dreptului de proprietate, drepturi reale de garanţie şi sarcini	Referinţe
NU SUNT	

Neutilizabil în circuitul civil

Anexa Nr. 1 La Partea I

Teren

Nr cadastral	Suprafaţa (mp)*	Observaţii / Referinţe
20950	Din acte: 1.440.376 Masurata: 1.366.788	

* Suprafaţa este determinată in planul de proiecţie Stereo 70.

DETALII LINIARE IMOBIL

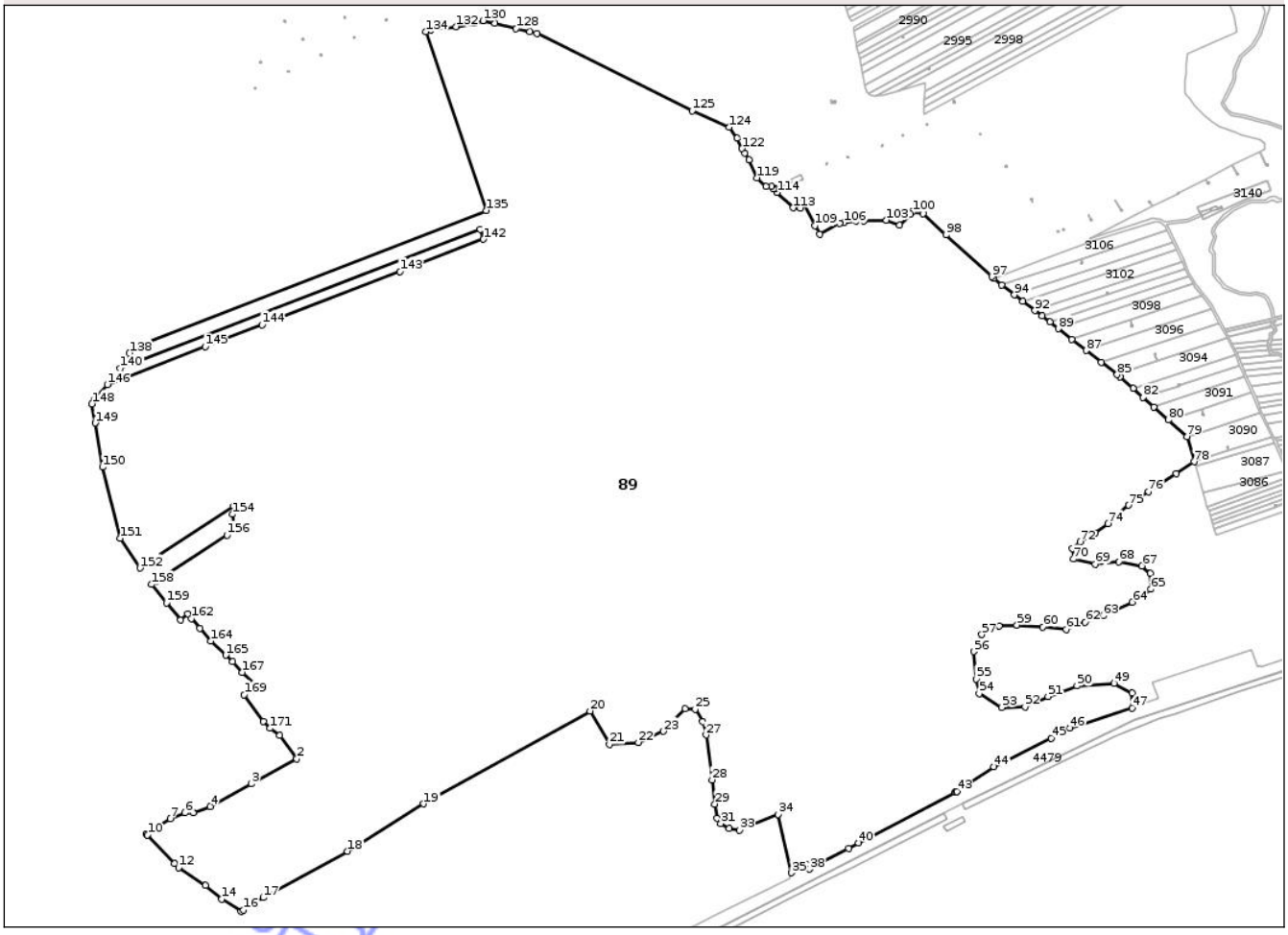

Date referitoare la teren

Crt	Categorie folosinţă	Intra vilan	Suprafaţa (mp)	Tarla	Parcelă	Nr. topo	Observaţii / Referinţe
1	padure	NU	1.366.788	10	1	-	IDENTIC CU UP I LUNCA VEZII,UA 61-67, 69-71, TRUPUL VULPEASCA Imobil inregistrat in planul cadastral cu coordonate determinate grafic, conform art 12^1, alin. (2) din Legea nr.46/2008 - Codul Silvic; DIFERENȚA DE SUPRAFAȚĂ SE REGĂSEȘTE LA ID 3674.

Lungime Segmente

1) Valorile lungimilor segmentelor sunt obţinute din proiecţie în plan.

Punct început	X / Y	Punct sfârşit	X / Y	Lungime segment
1	499.688,045 292.074,655	2	499.715,196 292.038,31	45.367
4	499.579,18 291.963,293	5	499.552,072 291.953,834	28.711

Punct început	X / Y	Punct sfârşit	X / Y	Lungime segment
2	499.715,196 292.038,31	3	499.643,724 291.998,98	81.579
5	499.552,072 291.953,834	6	499.539,593 291.952,974	12.509

Punct început	X / Y	Punct sfârşit	X / Y	Lungime segment
3	499.643,724 291.998,98	4	499.579,18 291.963,293	73.753
6	499.539,593 291.952,974	7	499.516,109 291.944,102	25.104

Document care conţine date cu caracter personal, protejat de prevederile Regulamentului (UE) nr. 679/2016 şi Legii 190/2018

Punct început	X / Y	Punct sfârşit	X / Y	Lungime segment
7	499.516,109 291.944,102	8	499.496,133 291.931,905	23.405
8	499.496,133 291.931,905	9	499.478,359 291.920,21	21.276
9	499.478,359 291.920,21	10	499.480,442 291.918,056	2.996
10	499.480,442 291.918,056	11	499.523,113 291.873,956	61.365
11	499.523,113 291.873,956	12	499.529,448 291.867,409	9.11
12	499.529,448 291.867,409	13	499.571,698 291.839,033	50.895
13	499.571,698 291.839,033	14	499.597,429 291.817,859	33.323
14	499.597,429 291.817,859	15	499.627,839 291.798,373	36.117
15	499.627,839 291.798,373	16	499.631,6 291.800,714	4.43
16	499.631,6 291.800,714	17	499.662,588 291.820,003	36.501
17	499.662,588 291.820,003	18	499.795,006 291.892,753	151.086
18	499.795,006 291.892,753	19	499.914,715 291.967,278	141.011
19	499.914,715 291.967,278	20	500.175,975 292.113,209	299.253
20	500.175,975 292.113,209	21	500.206,515 292.060,941	60.536
21	500.206,515 292.060,941	22	500.251,943 292.063,779	45.517
22	500.251,943 292.063,779	23	500.291,759 292.081,407	43.544
23	500.291,759 292.081,407	24	500.325,393 292.116,984	48.959
24	500.325,393 292.116,984	25	500.341,505 292.116,044	16.139
25	500.341,505 292.116,044	26	500.352,826 292.096,828	22.303
26	500.352,826 292.096,828	27	500.358,529 292.075,592	21.988
27	500.358,529 292.075,592	28	500.367,897 292.004,91	71.3
28	500.367,897 292.004,91	29	500.372,429 291.966,894	38.285
29	500.372,429 291.966,894	30	500.375,74 291.945,077	22.067
30	500.375,74 291.945,077	31	500.381,523 291.936,506	10.339
31	500.381,523 291.936,506	32	500.395,171 291.928,568	15.789
32	500.395,171 291.928,568	33	500.410,588 291.926,31	15.581
33	500.410,588 291.926,31	34	500.472,07 291.950,724	66.152
34	500.472,07 291.950,724	35	500.492,246 291.858,972	93.944
35	500.492,246 291.858,972	36	500.506,214 291.866,011	15.641
36	500.506,214 291.866,011	37	500.517,345 291.871,621	12.465
37	500.517,345 291.871,621	38	500.520,9 291.864,756	7.731
38	500.520,9 291.864,756	39	500.582,452 291.897,637	69.784
39	500.582,452 291.897,637	40	500.598,101 291.905,996	17.742
40	500.598,101 291.905,996	41	500.750,351 291.985,422	171.722
41	500.750,351 291.985,422	42	500.752,021 291.986,218	1.85
42	500.752,021 291.986,218	43	500.752,532 291.986,56	0.615
43	500.752,532 291.986,56	44	500.810,893 292.025,595	70.212
44	500.810,893 292.025,595	45	500.900,774 292.070,69	100.559
45	500.900,774 292.070,69	46	500.930,25 292.086,523	33.459
46	500.930,25 292.086,523	47	501.028,11 292.117,727	102.715
47	501.028,11 292.117,727	48	501.028,145 292.141,642	23.915
48	501.028,145 292.141,642	49	501.000,232 292.156,733	31.731
49	501.000,232 292.156,733	50	500.941,662 292.152,617	58.714
50	500.941,662 292.152,617	51	500.895,904 292.136,155	48.629
51	500.895,904 292.136,155	52	500.859,755 292.119,692	39.721
52	500.859,755 292.119,692	53	500.823,606 292.118,778	36.161
53	500.823,606 292.118,778	54	500.787,848 292.140,442	41.809
54	500.787,848 292.140,442	55	500.782,814 292.163,764	23.859
55	500.782,814 292.163,764	56	500.779,154 292.206,749	43.141
56	500.779,154 292.206,749	57	500.791,966 292.233,272	29.455
57	500.791,966 292.233,272	58	500.819,421 292.246,533	30.49
58	500.819,421 292.246,533	59	500.847,333 292.248,362	27.972
59	500.847,333 292.248,362	60	500.887,937 292.245,25	40.723
60	500.887,937 292.245,25	61	500.924,475 292.241,291	36.752
61	500.924,475 292.241,291	62	500.954,521 292.252,729	32.149
62	500.954,521 292.252,729	63	500.982,751 292.262,651	29.923
63	500.982,751 292.262,651	64	501.028,488 292.284,202	50.56
64	501.028,488 292.284,202	65	501.058,053 292.304,536	35.883
65	501.058,053 292.304,536	66	501.056,661 292.329,215	24.718
66	501.056,661 292.329,215	67	501.043,618 292.341,381	17.836
67	501.043,618 292.341,381	68	501.007,271 292.347,637	36.881
68	501.007,271 292.347,637	69	500.970,229 292.344,161	37.205
69	500.970,229 292.344,161	70	500.935,948 292.352,09	35.186
70	500.935,948 292.352,09	71	500.934,035 292.368,949	16.967
71	500.934,035 292.368,949	72	500.946,556 292.379,029	16.074
72	500.946,556 292.379,029	73	500.970,208 292.393,106	27.524
73	500.970,208 292.393,106	74	500.989,859 292.407,532	24.378
74	500.989,859 292.407,532	75	501.022,938 292.436,614	44.045
75	501.022,938 292.436,614	76	501.053,72 292.458,339	37.676
76	501.053,72 292.458,339	77	501.098,066 292.485,973	52.251
77	501.098,066 292.485,973	78	501.125,723 292.504,92	33.525
78	501.125,723 292.504,92	79	501.114,37 292.544,627	41.298
79	501.114,37 292.544,627	80	501.085,117 292.570,754	39.222
80	501.085,117 292.570,754	81	501.062,319 292.591,116	30.567
81	501.062,319 292.591,116	82	501.045,631 292.606,02	22.375
82	501.045,631 292.606,02	83	501.029,93 292.620,044	21.052
83	501.029,93 292.620,044	84	501.009,374 292.638,403	27.561
84	501.009,374 292.638,403	85	501.004,968 292.641,825	5.579
85	501.004,968 292.641,825	86	500.979,666 292.661,478	32.038
86	500.979,666 292.661,478	87	500.955,994 292.679,863	29.973
87	500.955,994 292.679,863	88	500.933,541 292.697,303	28.43
88	500.933,541 292.697,303	89	500.912,076 292.713,974	27.178
89	500.912,076 292.713,974	90	500.898,65 292.724,403	17.001
90	500.898,65 292.724,403	91	500.886,398 292.733,919	15.513
91	500.886,398 292.733,919	92	500.875,305 292.742,535	14.046
92	500.875,305 292.742,535	93	500.856,25 292.757,335	24.127
93	500.856,25 292.757,335	94	500.843,383 292.767,329	16.292
94	500.843,383 292.767,329	95	500.823,379 292.782,866	25.329
95	500.823,379 292.782,866	96	500.810,788 292.792,777	16.024
96	500.810,788 292.792,777	97	500.807,541 292.795,755	4.406
97	500.807,541 292.795,755	98	500.735,688 292.861,643	97.489
98	500.735,688 292.861,643	99	500.699,598 292.894,737	48.966
99	500.699,598 292.894,737	100	500.683,001 292.897,448	16.817
100	500.683,001 292.897,448	101	500.679,377 292.893,799	5.143
101	500.679,377 292.893,799	102	500.662,574 292.876,876	23.848
102	500.662,574 292.876,876	103	500.641,948 292.884,849	22.113
103	500.641,948 292.884,849	104	500.606,155 292.883,726	35.811
104	500.606,155 292.883,726	105	500.593,913 292.883,342	12.248
105	500.593,913 292.883,342	106	500.575,429 292.880,692	18.673

Vizualizare Imagine Cu Titlu

Punct început	X / Y	Punct sfârşit	X / Y	Lungime segment
106	500.575,429 292.880,692	107	500.568,188 292.879,653	7.315
107	500.568,188 292.879,653	108	500.536,975 292.863,01	35.373
108	500.536,975 292.863,01	109	500.529,87 292.876,282	15.054
109	500.529,87 292.876,282	110	500.510,529 292.912,414	40.983
110	500.510,529 292.912,414	111	500.508,935 292.907,05	5.596
111	500.508,935 292.907,05	112	500.506,956 292.903,331	4.213
112	500.506,956 292.903,331	113	500.495,063 292.904,044	11.914
113	500.495,063 292.904,044	114	500.469,939 292.928,036	34.739
114	500.469,939 292.928,036	115	500.467,061 292.934,21	6.812
115	500.467,061 292.934,21	116	500.464,052 292.933,685	3.054
116	500.464,052 292.933,685	117	500.461,765 292.937,617	4.549
117	500.461,765 292.937,617	118	500.452,911 292.937,879	8.858
118	500.452,911 292.937,879	119	500.438,764 292.951,215	19.442
119	500.438,764 292.951,215	120	500.426,004 292.979,329	30.874
120	500.426,004 292.979,329	121	500.419,137 292.990,322	12.962
121	500.419,137 292.990,322	122	500.414,897 292.997,11	8.003
122	500.414,897 292.997,11	123	500.407,566 293.013,855	18.279
123	500.407,566 293.013,855	124	500.394,997 293.030,601	20.938
124	500.394,997 293.030,601	125	500.336,73 293.056,594	63.802
125	500.336,73 293.056,594	126	500.092,639 293.178,054	272.641
126	500.092,639 293.178,054	127	500.081,54 293.181,128	11.517
127	500.081,54 293.181,128	128	500.059,974 293.185,471	21.999
128	500.059,974 293.185,471	129	500.026,802 293.194,096	34.275
129	500.026,802 293.194,096	130	500.008,107 293.198,132	19.126
130	500.008,107 293.198,132	131	499.993,644 293.194,367	14.945
131	499.993,644 293.194,367	132	499.965,893 293.188,674	28.329
132	499.965,893 293.188,674	133	499.926,042 293.183,335	40.207
133	499.926,042 293.183,335	134	499.917,712 293.180,859	8.69
134	499.917,712 293.180,859	135	500.012,868 292.899,813	296.718
135	500.012,868 292.899,813	136	499.459,515 292.684,902	593.621
136	499.459,515 292.684,902	137	499.458,276 292.683,5	1.871
137	499.458,276 292.683,5	138	499.451,944 292.675,578	10.142
138	499.451,944 292.675,578	139	499.448,049 292.665,242	11.046
139	499.448,049 292.665,242	140	499.437,825 292.651,756	16.923
140	499.437,825 292.651,756	141	500.003,472 292.869,856	606.238
141	500.003,472 292.869,856	142	500.008,575 292.854,698	15.994
142	500.008,575 292.854,698	143	499.877,396 292.804,023	140.627
143	499.877,396 292.804,023	144	499.660,635 292.720,288	232.372
144	499.660,635 292.720,288	145	499.571,056 292.685,683	96.031
145	499.571,056 292.685,683	146	499.417,348 292.626,432	164.733
146	499.417,348 292.626,432	147	499.396,474 292.602,182	31.997
147	499.396,474 292.602,182	148	499.393,267 292.595,773	7.167
148	499.393,267 292.595,773	149	499.398,269 292.565,972	30.218
149	499.398,269 292.565,972	150	499.409,943 292.496,418	70.527
150	499.409,943 292.496,418	151	499.437,174 292.384,842	114.851
151	499.437,174 292.384,842	152	499.468,707 292.337,779	56.65
152	499.468,707 292.337,779	153	499.615,9 292.434,834	176.311
153	499.615,9 292.434,834	154	499.614,382 292.422,265	12.66
154	499.614,382 292.422,265	155	499.615,644 292.400,202	22.099
155	499.615,644 292.400,202	156	499.605,551 292.389,801	14.493
156	499.605,551 292.389,801	157	499.494,391 292.317,681	132.506
157	499.494,391 292.317,681	158	499.487,057 292.312,219	9.144
158	499.487,057 292.312,219	159	499.510,301 292.283,186	37.191
159	499.510,301 292.283,186	160	499.532,745 292.256,409	34.939
160	499.532,745 292.256,409	161	499.544,176 292.266,074	14.969
161	499.544,176 292.266,074	162	499.549,15 292.258,181	9.33
162	499.549,15 292.258,181	163	499.562,789 292.243,47	20.061
163	499.562,789 292.243,47	164	499.580,326 292.223,134	26.853
164	499.580,326 292.223,134	165	499.603,506 292.201,018	32.038
165	499.603,506 292.201,018	166	499.614,331 292.191,283	14.559
166	499.614,331 292.191,283	167	499.629,269 292.173,976	22.862
167	499.629,269 292.173,976	168	499.652,83 292.151,96	32.246
168	499.652,83 292.151,96	169	499.632,595 292.139,072	23.991
169	499.632,595 292.139,072	170	499.662,455 292.096,96	51.624
170	499.662,455 292.096,96	171	499.673,391 292.086,012	15.474
171	499.673,391 292.086,012	1	499.688,045 292.074,655	18.54

**** Lungimile segmentelor sunt determinate în planul de proiecţie Stereo 70 şi sunt rotunjite la 1 milimetru.**
***** Distanţa dintre puncte este formată din segmente cumulate ce sunt mai mici decât valoarea 1 milimetru.**

Neautorizat Imobiliare.ro

DATE DESPRE IMOBILUL NR. 90

Oficiul de Cadastru şi Publicitate Imobiliară TELEORMAN
Biroul de Cadastru şi Publicitate Imobiliară Alexandria

A. Partea I. Descrierea imobilului

TEREN Extravilan

Adresa: Jud. Teleorman

Nr. Crt	Nr cadastral Nr. topografic	Suprafaţa* (mp)	Observaţii / Referinţe
A1	20932	Din acte: 2.778 Masurata: 2.781	Sector cadastral:3 Teren neimprejmuit;

B. Partea II. Proprietari şi acte

Inscrieri privitoare la dreptul de proprietate şi alte drepturi reale		Referinţe
104862 / 12/12/2023		
Act Normativ nr. 1705, din 29/11/2006 emis de Guvernul Romaniei (act administrativ nr INVENTAR BUNURI din 07.06.2021, emis de MINISTERUL MEDIULUI, APELOR SI PADURILOR;act administrativ nr ORDIN NR.801 din 25.07.2017, emis de MINISTERUL APELOR SI PADURILOR);		
B1	Inscrierea provizorie, drept de PROPRIETATE, dobandit prin Lege, cota actuala 1/1	A1
	1) **STATUL ROMAN**, CIF:9999999999999	
Act Administrativ nr. ORDIN NR.801, din 25/07/2017 emis de MINISTERUL APELOR SI PADURILOR;		
B2	Inscrierea provizorie, drept de ADMINISTRARE, dobandit prin Lege, cota actuala 1/1	A1
	1) **REGIA NATIONALA A PADURILOR ROMSILVA RA**, CIF:1590120	

C. Partea III. SARCINI .

Inscrieri privind dezmembramintele dreptului de proprietate, drepturi reale de garanţie şi sarcini	Referinţe
NU SUNT	

Neutilizabil în procesul civil

Anexa Nr. 1 La Partea I

Teren

Nr cadastral	Suprafaţa (mp)*	Observaţii / Referinţe
20932	Din acte: 2.778 Masurata: 2.781	

* Suprafaţa este determinată in planul de proiecţie Stereo 70.

DETALII LINIARE IMOBIL

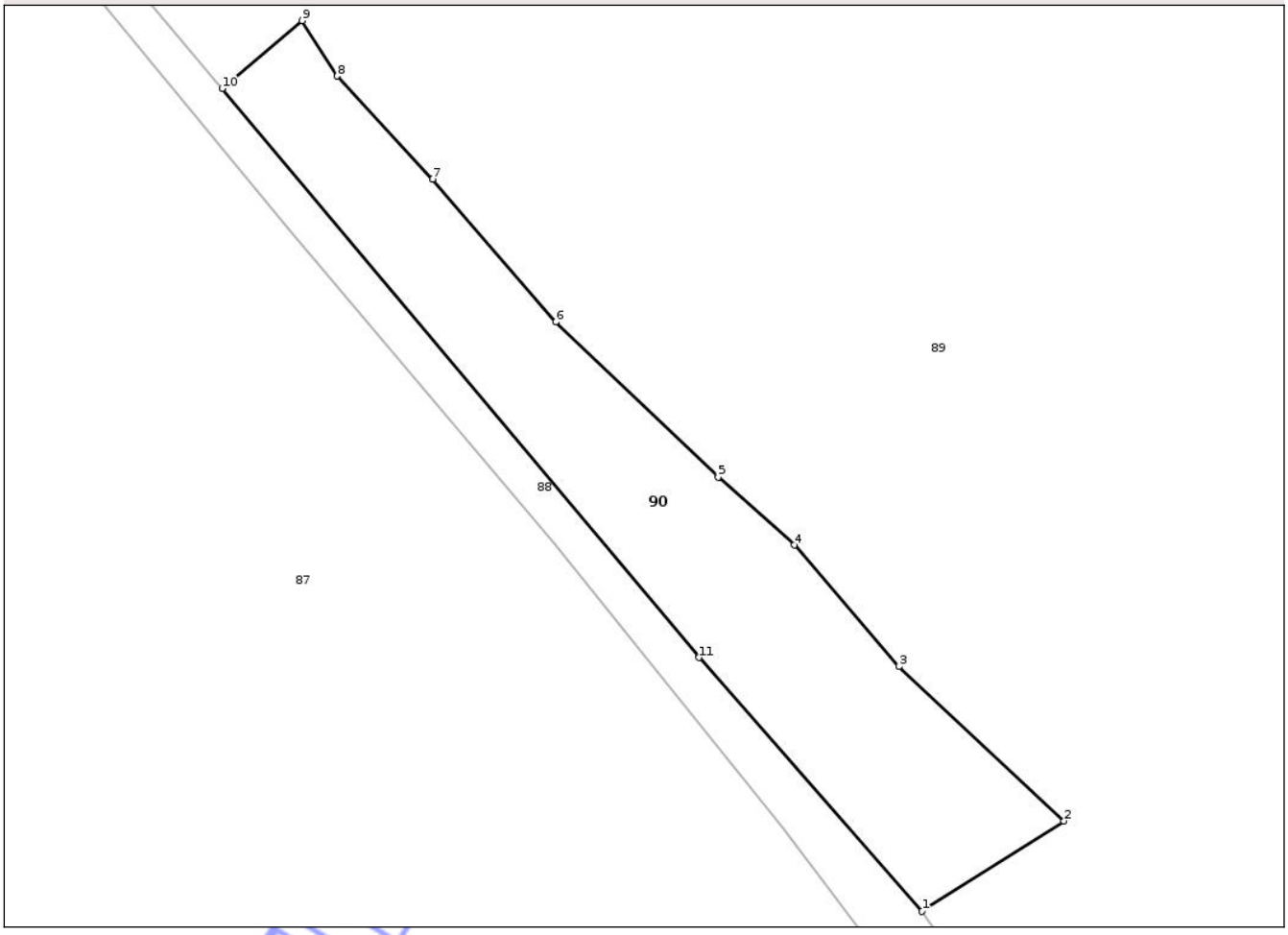

Date referitoare la teren

Crt	Categorie folosinţă	Intra vilan	Suprafaţa (mp)	Tarla	Parcelă	Nr. topo	Observaţii / Referinţe
1	padure	NU	2.781	10	6	-	IDENTIC CU UP I LUNCA VEZII, UA 63, TRUPUL VULPEASCA; Imobil inregistrat in planul cadastral cu coordonate determinate grafic, conform art 12^1, alin. (2) din Legeanr.46/2008 - Codul Silvic

Lungime Segmente

1) Valorile lungimilor segmentelor sunt obţinute din proiecţie în plan.

Punct început	X / Y	Punct sfârşit	X / Y	Lungime segment (** (m)
1	499.632,595 292.139,072	2	499.652,83 292.151,96	23.991
2	499.652,83 292.151,96	3	499.629,269 292.173,976	32.246

Document care conţine date cu caracter personal, protejat de prevederile Regulamentului (UE) nr. 679/2016 şi Legii 190/2018

Punct început	X / Y	Punct sfârşit	X / Y	Lungime segment (** (m)
3	499.629,269 292.173,976	4	499.614,331 292.191,283	22.862
4	499.614,331 292.191,283	5	499.603,506 292.201,018	14.559
5	499.603,506 292.201,018	6	499.580,326 292.223,134	32.038
6	499.580,326 292.223,134	7	499.562,789 292.243,47	26.853
7	499.562,789 292.243,47	8	499.549,15 292.258,181	20.061
8	499.549,15 292.258,181	9	499.544,176 292.266,074	9.33
9	499.544,176 292.266,074	10	499.532,745 292.256,409	14.969
10	499.532,745 292.256,409	11	499.600,758 292.175,269	105.875
11	499.600,758 292.175,269	1	499.632,595 292.139,072	48.206

**** Lungimile segmentelor sunt determinate în planul de proiecţie Stereo 70 şi sunt rotunjite la 1 milimetru.**
***** Distanţa dintre puncte este formată din segmente cumulate ce sunt mai mici decât valoarea 1 milimetru.**

Neutilizabil in circuitul civil

DATE DESPRE IMOBILUL NR. 91

Oficiul de Cadastru şi Publicitate Imobiliară TELEORMAN
Biroul de Cadastru şi Publicitate Imobiliară Alexandria

A. Partea I. Descrierea imobilului

Nr. CF vechi:64
Nr. cadastral vechi:124

TEREN Extravilan

Adresa: Jud. Teleorman

Nr. Crt	Nr cadastral Nr. topografic	Suprafaţa* (mp)	Observaţii / Referinţe
A1	20072	Din acte: 10.000 Masurata: 10.014	Sector cadastral:3 Teren neimprejmuit;

B. Partea II. Proprietari şi acte

Inscrieri privitoare la dreptul de proprietate şi alte drepturi reale		Referinţe
1512 / 20/10/2004		
Act Notarial nr. 4862, din 12/10/2004 emis de BNP Barbu Maria;		
B1	Intabulare, drept de PROPRIETATEcu titlu de cumparare, dobandit prin Conventie, cota actuala 1/1, cota initiala 1/1	A1
	1) **REGIA NATIONALA A PADURILOR ROMSILVA - DIRECTIA SILVICA ALEXANDRIA**, CIF:9999999999999, LIPSĂ CUI	
	OBSERVATII: (provenita din conversia CF 64)	

C. Partea III. SARCINI .

Inscrieri privind dezmembramintele dreptului de proprietate, drepturi reale de garanţie şi sarcini	Referinţe
NU SUNT	

Neutilizabil în circuitul civil

Anexa Nr. 1 La Partea I

Teren

Nr cadastral	Suprafaţa (mp)*	Observaţii / Referinţe
20072	Din acte: 10.000 Masurata: 10.014	

* Suprafaţa este determinată in planul de proiecţie Stereo 70.

DETALII LINIARE IMOBIL

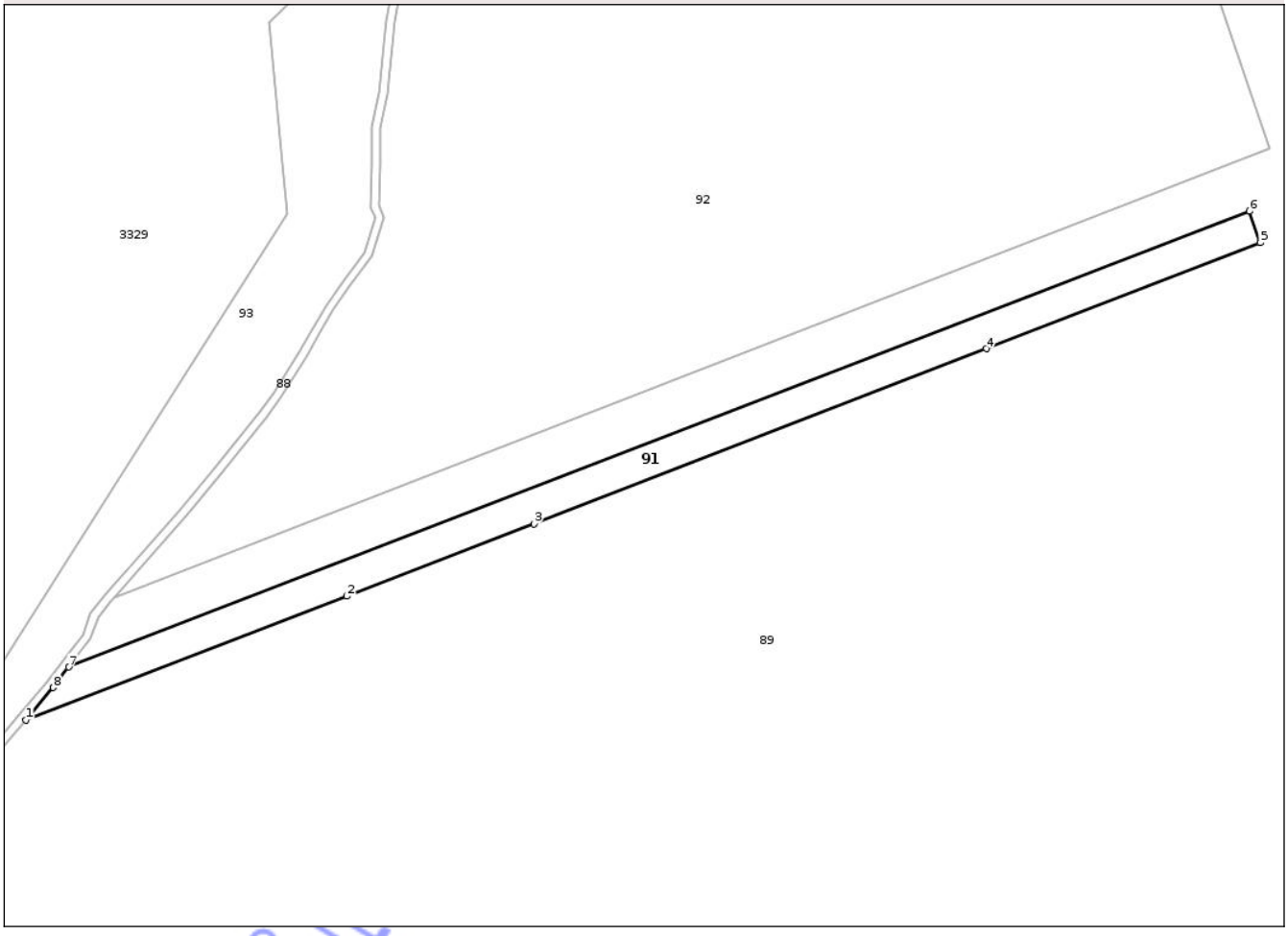

Date referitoare la teren

Crt	Categorie folosinţă	Intra vilan	Suprafaţa (mp)	Tarla	Parcelă	Nr. topo	Observaţii / Referinţe
1	padure	NU	10.014	10	2	-	

Lungime Segmente
1) Valorile lungimilor segmentelor sunt obţinute din proiecţie în plan.

Punct început	X / Y	Punct sfârşit	X / Y	Lungime segment (** (m)
1	499.417,348 292.626,432	2	499.571,056 292.685,683	164.733
2	499.571,056 292.685,683	3	499.660,635 292.720,288	96.031
3	499.660,635 292.720,288	4	499.877,396 292.804,023	232.372
4	499.877,396 292.804,023	5	500.008,575 292.854,698	140.627

Document care conţine date cu caracter personal, protejat de prevederile Regulamentului (UE) nr. 679/2016 şi Legii 190/2018

Punct început	X / Y	Punct sfârşit	X / Y	Lungime segment (** (m)
5	500.008,575 292.854,698	6	500.003,472 292.869,856	15.994
6	500.003,472 292.869,856	7	499.437,825 292.651,756	606.238
7	499.437,825 292.651,756	8	499.430,384 292.641,942	12.316
8	499.430,384 292.641,942	1	499.417,348 292.626,432	20.261

**** Lungimile segmentelor sunt determinate în planul de proiecţie Stereo 70 şi sunt rotunjite la 1 milimetru.**
***** Distanţa dintre puncte este formată din segmente cumulate ce sunt mai mici decât valoarea 1 milimetru.**

Neutilizabil in circuitul civil

DATE DESPRE IMOBILUL NR. 92

Oficiul de Cadastru şi Publicitate Imobiliară TELEORMAN
Biroul de Cadastru şi Publicitate Imobiliară Alexandria

A. Partea I. Descrierea imobilului

TEREN Extravilan

Adresa: Jud. Teleorman

Nr. Crt	Nr cadastral Nr. topografic	Suprafaţa* (mp)	Observaţii / Referinţe
A1		125.481	Sector cadastral:3 Teren neimprejmuit;

B. Partea II. Proprietari şi acte

Inscrieri privitoare la dreptul de proprietate şi alte drepturi reale		Referinţe
/		
Act Administrativ nr. 2633, din 24/04/2024 emis de PRIMĂRIA COMUNEI DRĂGĂNEȘTI DE VEDE ;		
B1	Inscrierea posesiei, drept de PROPRIETATE, dobandit prin Lege, cota actuala 1/1	A1
	1) **NEIDENTIFICAT NEIDENTIFICAT**	
Act Normativ nr. 7, din 13/03/1996 emis de PARLAMENTUL ROMÂNIEI (art. 13 alin. 14);		
B2	Se notează mențiunea proprietar neidentificat	A1

C. Partea III. SARCINI .

Inscrieri privind dezmembramintele dreptului de proprietate, drepturi reale de garanţie şi sarcini	Referinţe
NU SUNT	

Neutilizabil în circuitul civil

Anexa Nr. 1 La Partea I

Teren

Nr cadastral	Suprafaţa (mp)*	Observaţii / Referinţe
	125.481	

* Suprafaţa este determinată in planul de proiecţie Stereo 70.

DETALII LINIARE IMOBIL

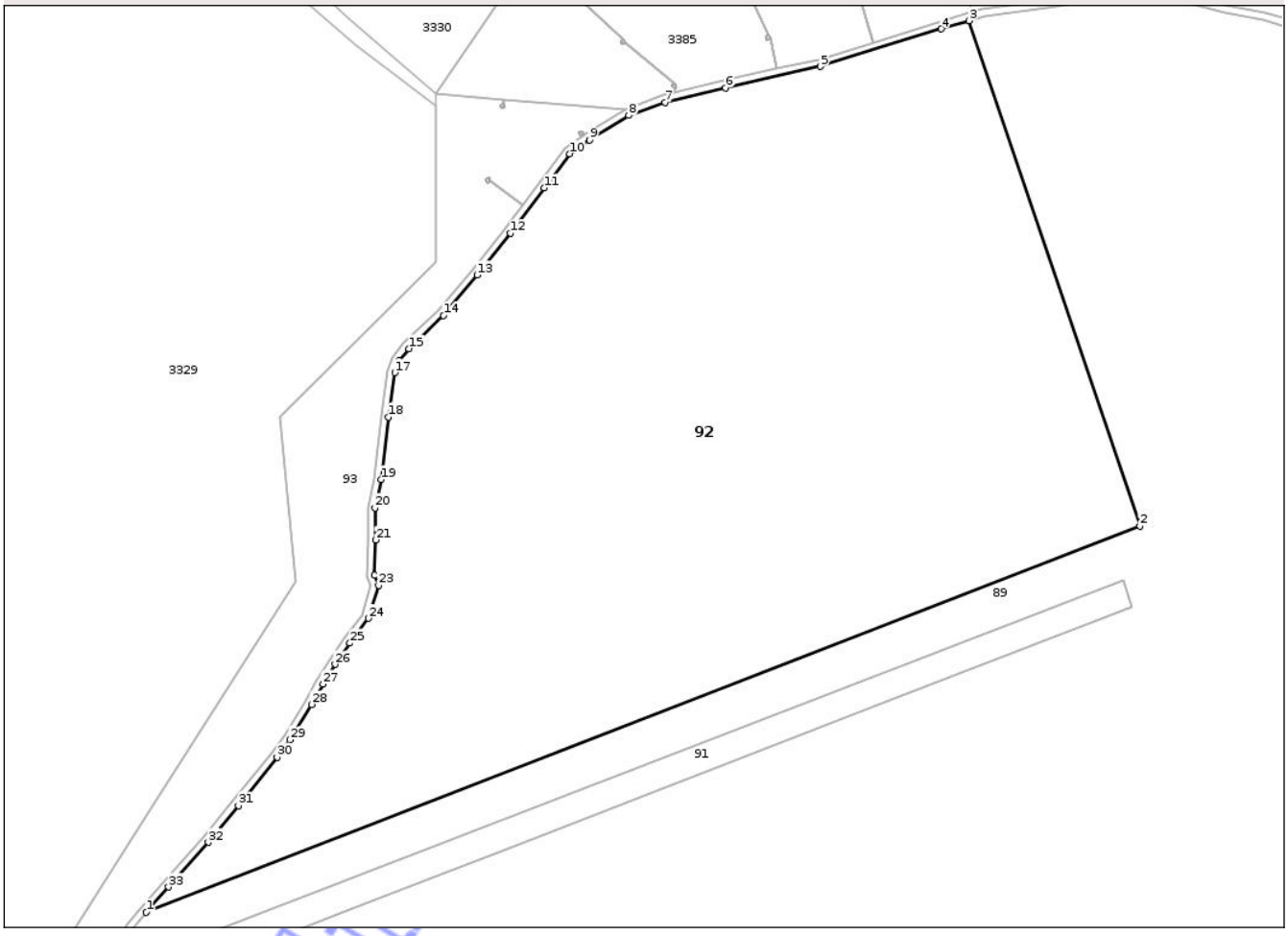

Date referitoare la teren

Crt	Categorie folosinţă	Intra vilan	Suprafaţa (mp)	Tarla	Parcelă	Nr. topo	Observaţii / Referinţe
1	padure	NU	125.481	10	3	-	

Lungime Segmente
1) Valorile lungimilor segmentelor sunt obţinute din proiecţie în plan.

Punct început	X / Y	Punct sfârşit	X / Y	Lungime segment (** (m)
1	499.459,515 292.684,902	2	500.012,868 292.899,813	593.621
3	499.917,712 293.180,859	4	499.902,243 293.176,262	16.138
5	499.834,858 293.155,455	6	499.782,163 293.143,56	54.021
7	499.748,492 293.135,509	8	499.728,32 293.128,145	21.474
9	499.706,294 293.114,414	10	499.695,271 293.106,833	13.378

Punct început	X / Y	Punct sfârşit	X / Y	Lungime segment (** (m)
2	500.012,868 292.899,813	3	499.917,712 293.180,859	296.718
4	499.902,243 293.176,262	5	499.834,858 293.155,455	70.524
6	499.782,163 293.143,56	7	499.748,492 293.135,509	34.62
8	499.728,32 293.128,145	9	499.706,294 293.114,414	25.955
10	499.695,271 293.106,833	11	499.681,125 293.087,831	23.689

Document care conţine date cu caracter personal, protejat de prevederile Regulamentului (UE) nr. 679/2016 şi Legii 190/2018

Punct început	X / Y	Punct sfârşit	X / Y	Lungime segment (** (m)
11	499.681,125 293.087,831	12	499.662,323 293.062,574	31.487
13	499.643,794 293.039,428	14	499.625,03 293.016,886	29.33
15	499.605,665 292.998,507	16	499.600,342 292.991,822	8.545
17	499.597,995 292.985,082	18	499.594,197 292.960,416	24.957
19	499.590,265 292.925,644	20	499.586,931 292.909,945	16.049
21	499.587,284 292.892,081	22	499.586,669 292.872,409	19.682
23	499.588,929 292.866,747	24	499.583,193 292.848,466	19.16
25	499.572,883 292.834,657	26	499.564,718 292.822,83	14.372
27	499.557,871 292.811,815	28	499.551,574 292.800,484	12.963
29	499.539,662 292.780,892	30	499.532,424 292.771,155	12.133
31	499.510,882 292.744,214	32	499.493,966 292.723,871	26.457
33	499.471,93 292.698,945	1	499.459,515 292.684,902	18.744

Punct început	X / Y	Punct sfârşit	X / Y	Lungime segment (** (m)
12	499.662,323 293.062,574	13	499.643,794 293.039,428	29.649
14	499.625,03 293.016,886	15	499.605,665 292.998,507	26.698
16	499.600,342 292.991,822	17	499.597,995 292.985,082	7.137
18	499.594,197 292.960,416	19	499.590,265 292.925,644	34.994
20	499.586,931 292.909,945	21	499.587,284 292.892,081	17.867
22	499.586,669 292.872,409	23	499.588,929 292.866,747	6.096
24	499.583,193 292.848,466	25	499.572,883 292.834,657	17.233
26	499.564,718 292.822,83	27	499.557,871 292.811,815	12.97
28	499.551,574 292.800,484	29	499.539,662 292.780,892	22.929
30	499.532,424 292.771,155	31	499.510,882 292.744,214	34.495
32	499.493,966 292.723,871	33	499.471,93 292.698,945	33.27

**** Lungimile segmentelor sunt determinate în planul de proiecţie Stereo 70 şi sunt rotunjite la 1 milimetru.**
***** Distanţa dintre puncte este formată din segmente cumulate ce sunt mai mici decât valoarea 1 milimetru.**

Neutilizabil în circuitul civil

DATE DESPRE IMOBILUL NR. 93

Oficiul de Cadastru şi Publicitate Imobiliară TELEORMAN
Biroul de Cadastru şi Publicitate Imobiliară Alexandria

A. Partea I. Descrierea imobilului

TEREN Extravilan

Adresa: Jud. Teleorman

Nr. Crt	Nr cadastral Nr. topografic	Suprafaţa* (mp)	Observaţii / Referinţe
A1		22.403	Sector cadastral:3 Teren neimprejmuit;

B. Partea II. Proprietari şi acte

Inscrieri privitoare la dreptul de proprietate şi alte drepturi reale		Referinţe
/		
Act Normativ nr. 7, din 13/03/1996 emis de GUVERNUL ROMÂNIEI;		
B1	Inscrierea provizorie, drept de PROPRIETATE, dobandit prin Lege, cota actuala 1/1	A1
	1) **UAT DRĂGĂNEȘTI DE VEDE**, CIF:6853287, LIPSĂ CUI	

C. Partea III. SARCINI .

Inscrieri privind dezmembramintele dreptului de proprietate, drepturi reale de garanţie şi sarcini	Referinţe
NU SUNT	

Neutilizabil în circuitul civil

Anexa Nr. 1 La Partea I

Teren

Nr cadastral	Suprafaţa (mp)*	Observaţii / Referinţe
	22.403	

* Suprafaţa este determinată in planul de proiecţie Stereo 70.

DETALII LINIARE IMOBIL

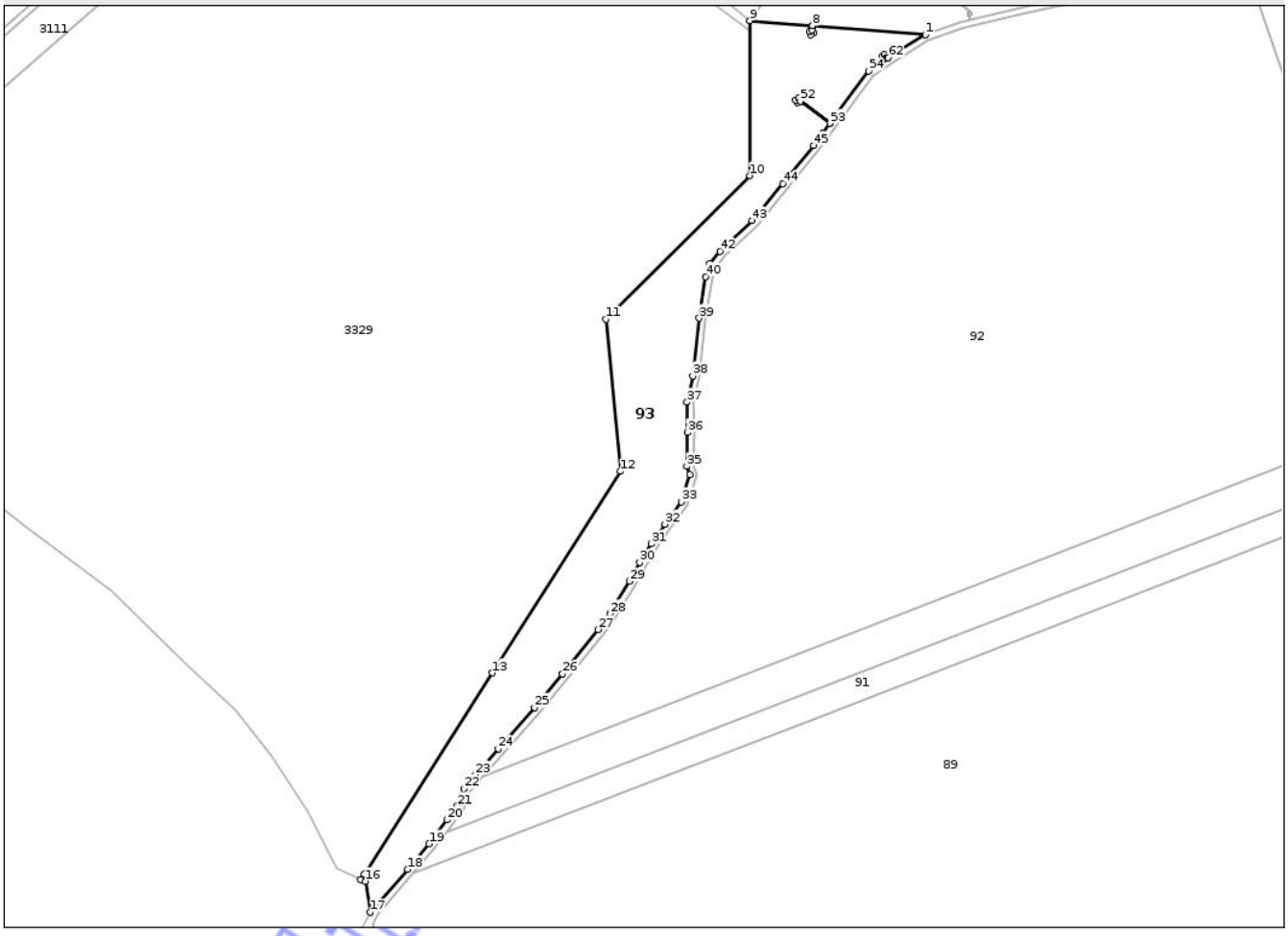

Date referitoare la teren

Crt	Categorie folosinţă	Intra vilan	Suprafaţa (mp)	Tarla	Parcelă	Nr. topo	Observaţii / Referinţe
1	pasune	NU	22.403	10	46	-	

Lungime Segmente

1) Valorile lungimilor segmentelor sunt obţinute din proiecţie în plan.

Punct început	X / Y	Punct sfârşit	X / Y	Lungime segment
1	499.726,558 293.131,76	2	499.658,565 293.137,129	68.205
4	499.659,37 293.132,862	5	499.657,642 293.131,855	2.0
7	499.658,362 293.134,59	8	499.658,563 293.137,13	2.548
10	499.620,633 293.046,834	11	499.534,094 292.960,327	122.362
13	499.465,371 292.747,453	14	499.388,164 292.626,174	143.769
16	499.388,886 292.621,873	17	499.392,029 292.603,149	18.986

Punct început	X / Y	Punct sfârşit	X / Y	Lungime segment
2	499.658,565 293.137,129	3	499.658,364 293.134,587	2.55
5	499.657,642 293.131,855	6	499.656,635 293.133,582	1.999
8	499.658,563 293.137,13	9	499.620,633 293.140,125	38.048
11	499.534,094 292.960,327	12	499.542,578 292.868,732	91.987
14	499.388,164 292.626,174	15	499.386,179 292.623,055	3.697
17	499.392,029 292.603,149	18	499.414,301 292.629,024	34.14

Punct început	X / Y	Punct sfârşit	X / Y	Lungime segment
3	499.658,364 293.134,587	4	499.659,37 293.132,862	1.997
6	499.656,635 293.133,582	7	499.658,362 293.134,59	2.0
9	499.620,633 293.140,125	10	499.620,633 293.046,834	93.291
12	499.542,578 292.868,732	13	499.465,371 292.747,453	143.769
15	499.386,179 292.623,055	16	499.388,886 292.621,873	2.954
18	499.414,301 292.629,024	19	499.427,258 292.644,439	20.137

Document care conţine date cu caracter personal, protejat de prevederile Regulamentului (UE) nr. 679/2016 şi Legii 190/2018

Punct început	X / Y	Punct sfârşit	X / Y	Lungime segment
19	499.427,258 292.644,439	20	499.438,147 292.658,802	18.024
20	499.438,147 292.658,802	21	499.444,482 292.667,214	10.531
21	499.444,482 292.667,214	22	499.448,424 292.677,581	11.091
22	499.448,424 292.677,581	23	499.455,213 292.686,075	10.874
23	499.455,213 292.686,075	24	499.468,933 292.701,595	20.715
24	499.468,933 292.701,595	25	499.490,929 292.726,475	33.209
25	499.490,929 292.726,475	26	499.507,782 292.746,742	26.359
26	499.507,782 292.746,742	27	499.529,256 292.773,597	34.385
27	499.529,256 292.773,597	28	499.536,34 292.783,129	11.876
28	499.536,34 292.783,129	29	499.548,115 292.802,496	22.666
29	499.548,115 292.802,496	30	499.554,422 292.813,844	12.983
30	499.554,422 292.813,844	31	499.561,372 292.825,023	13.163
31	499.561,372 292.825,023	32	499.569,633 292.836,99	14.541
32	499.569,633 292.836,99	33	499.579,58 292.850,314	16.627
33	499.579,58 292.850,314	34	499.584,686 292.866,586	17.054
34	499.584,686 292.866,586	35	499.582,645 292.871,701	5.507
35	499.582,645 292.871,701	36	499.583,283 292.892,104	20.413
36	499.583,283 292.892,104	37	499.582,922 292.910,326	18.226
37	499.582,922 292.910,326	38	499.586,312 292.926,286	16.316
38	499.586,312 292.926,286	39	499.590,232 292.960,945	34.88
39	499.590,232 292.960,945	40	499.594,097 292.986,052	25.403
40	499.594,097 292.986,052	41	499.596,789 292.993,781	8.184
41	499.596,789 292.993,781	42	499.602,71 293.001,217	9.505
42	499.602,71 293.001,217	43	499.622,106 293.019,626	26.741
43	499.622,106 293.019,626	44	499.640,695 293.041,957	29.056
44	499.640,695 293.041,957	45	499.659,156 293.065,019	29.541
45	499.659,156 293.065,019	46	499.664,676 293.072,435	9.245
46	499.664,676 293.072,435	47	499.669,089 293.078,362	7.389
47	499.669,089 293.078,362	48	499.651,127 293.091,734	22.393
48	499.651,127 293.091,734	49	499.649,401 293.090,727	1.998
49	499.649,401 293.090,727	50	499.648,393 293.092,455	2.001
50	499.648,393 293.092,455	51	499.650,121 293.093,463	2.001
51	499.650,121 293.093,463	52	499.651,128 293.091,735	2.0
52	499.651,128 293.091,735	53	499.669,09 293.078,364	22.392
53	499.669,09 293.078,364	54	499.692,458 293.109,754	39.133
54	499.692,458 293.109,754	55	499.703,451 293.117,313	13.341
55	499.703,451 293.117,313	56	499.703,091 293.117,837	0.636
56	499.703,091 293.117,837	57	499.701,365 293.116,831	1.998
57	499.701,365 293.116,831	58	499.700,357 293.118,558	2.0
58	499.700,357 293.118,558	59	499.702,085 293.119,566	2.001
59	499.702,085 293.119,566	60	499.703,093 293.117,838	2.001
60	499.703,093 293.117,838	61	499.703,453 293.117,314	0.636
61	499.703,453 293.117,314	62	499.704,102 293.117,761	0.788
62	499.704,102 293.117,761	1	499.726,558 293.131,76	26.462

**** Lungimile segmentelor sunt determinate în planul de proiecţie Stereo 70 şi sunt rotunjite la 1 milimetru.**
***** Distanţa dintre puncte este formată din segmente cumulate ce sunt mai mici decât valoarea 1 milimetru.**

Neutilizabil în afara OCPI

DATE DESPRE IMOBILUL NR. 94

Oficiul de Cadastru şi Publicitate Imobiliară TELEORMAN
Biroul de Cadastru şi Publicitate Imobiliară Alexandria

A. Partea I. Descrierea imobilului

TEREN Extravilan

Adresa: Jud. Teleorman

Nr. Crt	Nr cadastral Nr. topografic	Suprafaţa* (mp)	Observaţii / Referinţe
A1		40.000	Sector cadastral:3 Teren neimprejmuit;

B. Partea II. Proprietari şi acte

Inscrieri privitoare la dreptul de proprietate şi alte drepturi reale		Referinţe
/		
Act Administrativ nr. 00189, din 29/07/2003 emis de CJPSDDPAT JUDEȚUL TELEORMAN;		
B1	Intabulare, drept de PROPRIETATE, dobandit prin Lege, cota actuala 1/1	A1
	1) **MORCOV ANETA**, LIPSĂ CNP	

C. Partea III. SARCINI .

Inscrieri privind dezmembramintele dreptului de proprietate, drepturi reale de garanţie şi sarcini	Referinţe
NU SUNT	

Neutilizabil în circuitul civil

Anexa Nr. 1 La Partea I

Teren

Nr cadastral	Suprafaţa (mp)*	Observaţii / Referinţe
	40.000	

* Suprafaţa este determinată in planul de proiecţie Stereo 70.

DETALII LINIARE IMOBIL

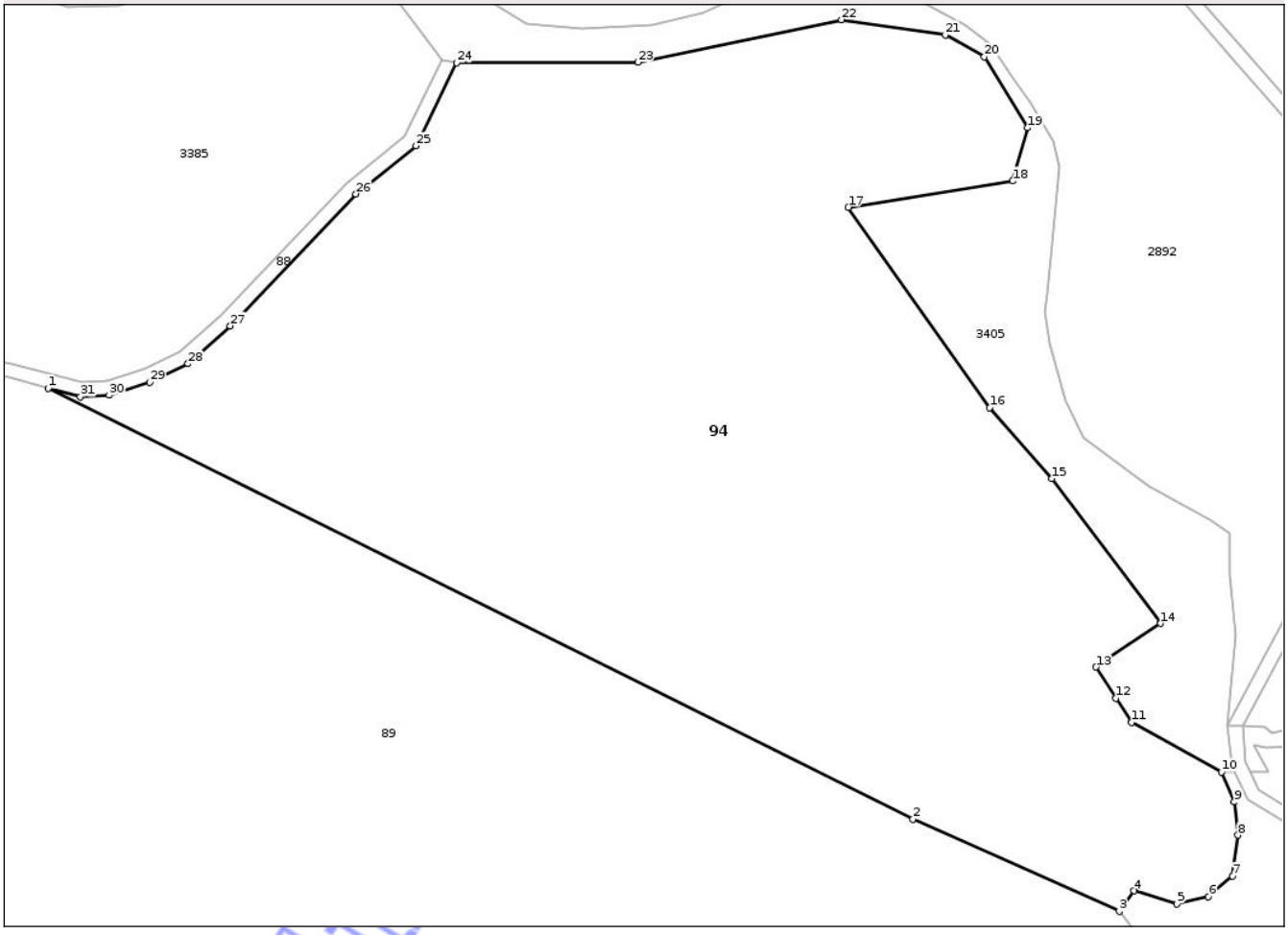

Date referitoare la teren

Crt	Categorie folosinţă	Intra vilan	Suprafaţa (mp)	Tarla	Parcelă	Nr. topo	Observaţii / Referinţe
1	padure	NU	40.000	10	4	-	IDENTIC CU PARCELA 52

Lungime Segmente

1) Valorile lungimilor segmentelor sunt obţinute din proiecţie în plan.

Punct început	X / Y	Punct sfârşit	X / Y	Lungime segment (** (m)
1	500.092,639 293.178,054	2	500.336,73 293.056,594	272.641
3	500.394,997 293.030,601	4	500.399,187 293.036,357	7.12
5	500.411,232 293.032,694	6	500.420,135 293.034,787	9.146
7	500.426,942 293.040,543	8	500.428,514 293.052,056	11.62
9	500.427,467 293.061,476	10	500.423,801 293.069,848	9.139

Punct început	X / Y	Punct sfârşit	X / Y	Lungime segment (** (m)
2	500.336,73 293.056,594	3	500.394,997 293.030,601	63.802
4	500.399,187 293.036,357	5	500.411,232 293.032,694	12.59
6	500.420,135 293.034,787	7	500.426,942 293.040,543	8.914
8	500.428,514 293.052,056	9	500.427,467 293.061,476	9.478
10	500.423,801 293.069,848	11	500.398,445 293.083,865	28.972

Document care conţine date cu caracter personal, protejat de prevederile Regulamentului (UE) nr. 679/2016 şi Legii 190/2018

Punct început	X / Y	Punct sfârşit	X / Y	Lungime segment (** (m)
11	500.398,445 293.083,865	12	500.394,072 293.090,681	8.098
13	500.388,417 293.099,497	14	500.406,675 293.111,766	21.997
15	500.375,979 293.152,591	16	500.358,453 293.172,561	26.57
17	500.318,484 293.229,056	18	500.364,911 293.236,492	47.019
19	500.369,107 293.251,476	20	500.356,906 293.271,487	23.437
21	500.345,889 293.277,686	22	500.316,58 293.281,948	29.617
23	500.259,184 293.269,995	24	500.207,95 293.269,792	51.234
25	500.196,507 293.246,411	26	500.179,519 293.232,829	21.75
27	500.144,065 293.195,651	28	500.132,149 293.184,967	16.004
29	500.121,365 293.179,768	30	500.109,903 293.176,064	12.046
31	500.101,785 293.175,622	1	500.092,639 293.178,054	9.464

Punct început	X / Y	Punct sfârşit	X / Y	Lungime segment (** (m)
12	500.394,072 293.090,681	13	500.388,417 293.099,497	10.474
14	500.406,675 293.111,766	15	500.375,979 293.152,591	51.078
16	500.358,453 293.172,561	17	500.318,484 293.229,056	69.204
18	500.364,911 293.236,492	19	500.369,107 293.251,476	15.56
20	500.356,906 293.271,487	21	500.345,889 293.277,686	12.641
22	500.316,58 293.281,948	23	500.259,184 293.269,995	58.627
24	500.207,95 293.269,792	25	500.196,507 293.246,411	26.031
26	500.179,519 293.232,829	27	500.144,065 293.195,651	51.373
28	500.132,149 293.184,967	29	500.121,365 293.179,768	11.972
30	500.109,903 293.176,064	31	500.101,785 293.175,622	8.13

**** Lungimile segmentelor sunt determinate în planul de proiecţie Stereo 70 şi sunt rotunjite la 1 milimetru.**
***** Distanţa dintre puncte este formată din segmente cumulate ce sunt mai mici decât valoarea 1 milimetru.**

Neutilizabil în circuitul civil

DATE DESPRE IMOBILUL NR. 95

Oficiul de Cadastru şi Publicitate Imobiliară TELEORMAN
Biroul de Cadastru şi Publicitate Imobiliară Alexandria

A. Partea I. Descrierea imobilului

TEREN Extravilan

Adresa: Jud. Teleorman

Nr. Crt	Nr cadastral Nr. topografic	Suprafaţa* (mp)	Observaţii / Referinţe
A1	20951	1.750	Sector cadastral:3 Teren neimprejmuit;

B. Partea II. Proprietari şi acte

Inscrieri privitoare la dreptul de proprietate şi alte drepturi reale		Referinţe
104849 / 12/12/2023		
Act Normativ nr. 1705, din 29/11/2006 emis de Guvernul Romaniei;		
B1	Inscrierea provizorie, drept de PROPRIETATE, dobandit prin Lege, cota actuala 1/1	A1
	1) **STATUL ROMAN**, CIF:9999999999999	
Act Administrativ nr. 801, din 25/07/2017 emis de MINISTERUL APELOR SI PADURILOR;		
B2	Inscrierea provizorie, drept de ADMINISTRARE, dobandit prin Lege, cota actuala 1/1	A1
	1) **REGIA NATIONALA A PADURILOR ROMSILVA RA**, CIF:1590120	

C. Partea III. SARCINI .

Inscrieri privind dezmembramintele dreptului de proprietate, drepturi reale de garanţie şi sarcini	Referinţe
NU SUNT	

Neutilizabil în circuitul civil

Anexa Nr. 1 La Partea I

Teren

Nr cadastral	Suprafaţa (mp)*	Observaţii / Referinţe
20951	1.750	

* Suprafaţa este determinată in planul de proiecţie Stereo 70.

DETALII LINIARE IMOBIL

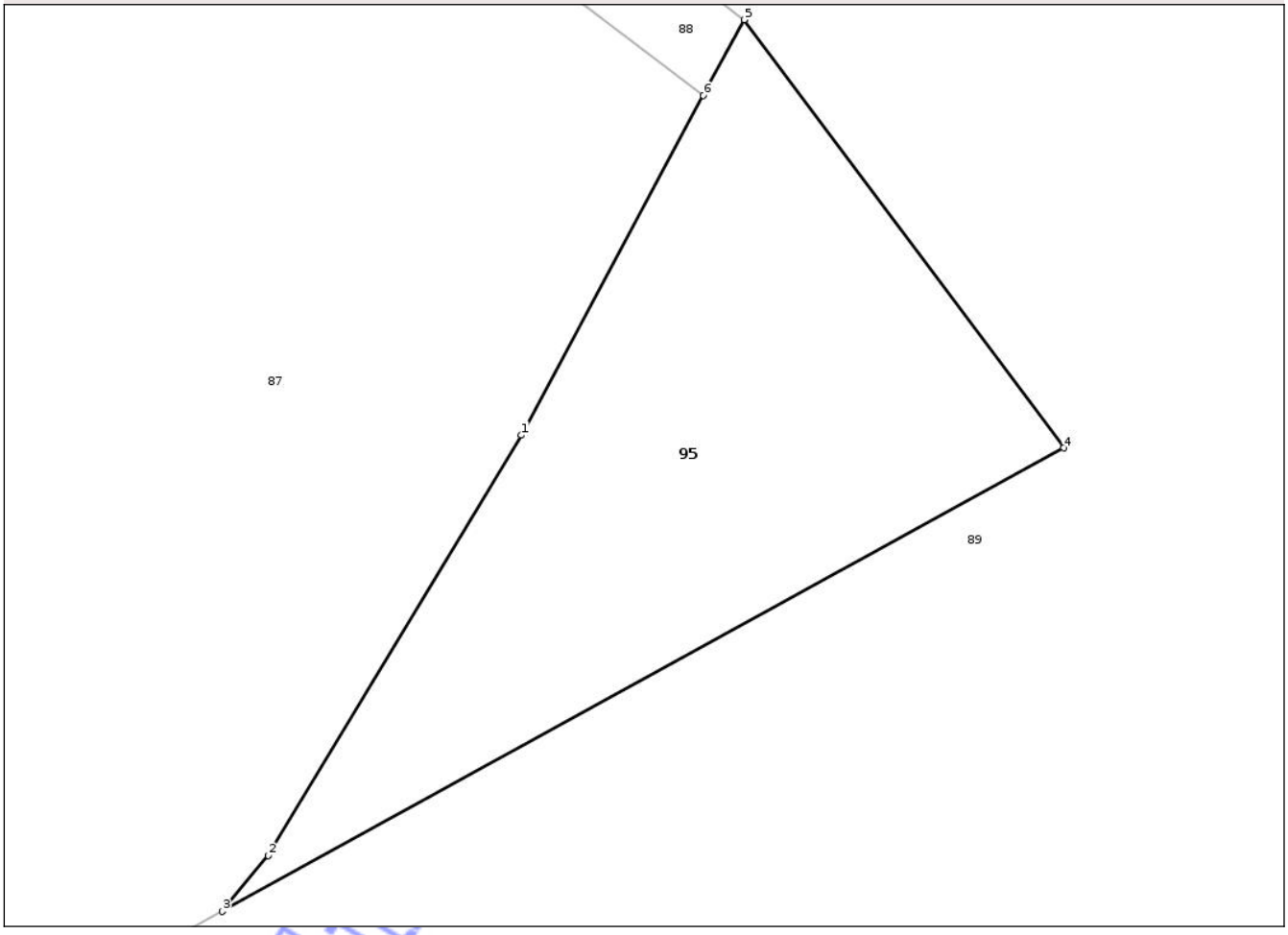

Date referitoare la teren

Crt	Categorie folosinţă	Intra vilan	Suprafaţa (mp)	Tarla	Parcelă	Nr. topo	Observaţii / Referinţe
1	padure	NU	1.750	10	5	-	IDENTIC CU UP I LUNCA VEZII, UA 61, TRUPUL VULPEASCA; Imobil inregistrat in planul cadastral cu coordonate determinate grafic, conform art 12^1, alin. (2) din Legea nr.46/2008 - Codul Silvic

Lungime Segmente

1) Valorile lungimilor segmentelor sunt obţinute din proiecţie în plan.

Punct început	X / Y	Punct sfârşit	X / Y	Lungime segment (** (m)
1	499.669,112 292.039,398	2	499.647,597 292.003,71	41.672
2	499.647,597 292.003,71	3	499.643,724 291.998,98	6.113
3	499.643,724 291.998,98	4	499.715,196 292.038,31	81.579

Document care conţine date cu caracter personal, protejat de prevederile Regulamentului (UE) nr. 679/2016 şi Legii 190/2018

Punct început	X / Y	Punct sfârşit	X / Y	Lungime segment (** (m)
4	499.715,196 292.038,31	5	499.688,045 292.074,655	45.367
5	499.688,045 292.074,655	6	499.684,59 292.068,221	7.303
6	499.684,59 292.068,221	1	499.669,112 292.039,398	32.716

**** Lungimile segmentelor sunt determinate în planul de proiecţie Stereo 70 şi sunt rotunjite la 1 milimetru.**
***** Distanţa dintre puncte este formată din segmente cumulate ce sunt mai mici decât valoarea 1 milimetru.**

Neutilizabil in circuitul civil

DATE DESPRE IMOBILUL NR. 2892

Oficiul de Cadastru şi Publicitate Imobiliară TELEORMAN
Biroul de Cadastru şi Publicitate Imobiliară Alexandria

A. Partea I. Descrierea imobilului

TEREN Extravilan

Adresa: Jud. Teleorman

Nr. Crt	Nr cadastral Nr. topografic	Suprafaţa* (mp)	Observaţii / Referinţe
A1		101.630	Sector cadastral:6 Teren neimprejmuit;

B. Partea II. Proprietari şi acte

Inscrieri privitoare la dreptul de proprietate şi alte drepturi reale		Referinţe
/		
Act Normativ nr. 7, din 13/03/1996 emis de GUVERNUL ROMÂNIEI;		
B1	Inscrierea provizorie, drept de PROPRIETATE, dobandit prin Lege, cota actuala 1/1	A1
	1) **UAT DRĂGĂNEȘTI DE VEDE**, CIF:6853287	

C. Partea III. SARCINI .

Inscrieri privind dezmembramintele dreptului de proprietate, drepturi reale de garanţie şi sarcini	Referinţe
NU SUNT	

Neutilizabil în circuitul civil

Anexa Nr. 1 La Partea I

Teren

Nr cadastral	Suprafaţa (mp)*	Observaţii / Referinţe
	101.630	

* Suprafaţa este determinată in planul de proiecţie Stereo 70.

DETALII LINIARE IMOBIL

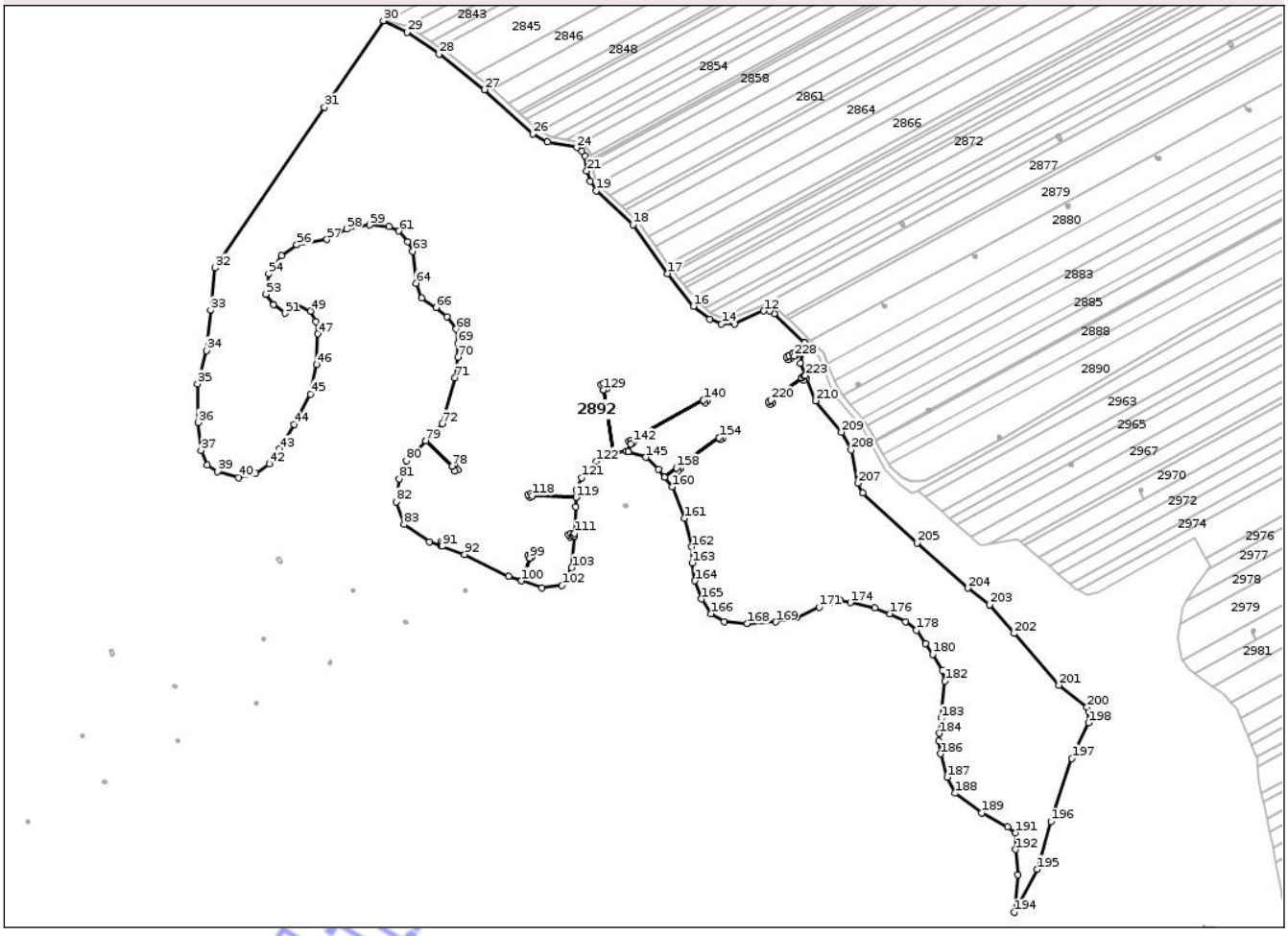

Date referitoare la teren

Crt	Categorie folosinţă	Intra vilan	Suprafaţa (mp)	Tarla	Parcelă	Nr. topo	Observaţii / Referinţe
1	pasune	NU	101.630	10	44	-	

Lungime Segmente

1) Valorile lungimilor segmentelor sunt obţinute din proiecţie în plan.

Punct început	X / Y	Punct sfârşit	X / Y	Lungime segment
1	500.274,582 293.463,118	2	500.272,118 293.461,681	2.852
4	500.271,395 293.458,95	5	500.270,388 293.460,678	2.0
7	500.274,58 293.463,122	8	500.276,307 293.464,13	2.0
10	500.261,878 293.490,374	11	500.258,874 293.492,21	3.521
13	500.234,707 293.483,272	14	500.225,905 293.483,466	8.804
16	500.206,883 293.495,417	17	500.189,391 293.517,626	28.27

Punct început	X / Y	Punct sfârşit	X / Y	Lungime segment
2	500.272,118 293.461,681	3	500.273,123 293.459,958	1.995
5	500.270,388 293.460,678	6	500.272,116 293.461,685	2.0
8	500.276,307 293.464,13	9	500.282,448 293.470,478	8.832
11	500.258,874 293.492,21	12	500.254,669 293.492,168	4.205
14	500.225,905 293.483,466	15	500.217,896 293.486,473	8.555
17	500.189,391 293.517,626	18	500.165,584 293.550,953	40.957

Punct început	X / Y	Punct sfârşit	X / Y	Lungime segment
3	500.273,123 293.459,958	4	500.271,395 293.458,95	2.001
6	500.272,116 293.461,685	7	500.274,58 293.463,122	2.852
9	500.282,448 293.470,478	10	500.261,878 293.490,374	28.618
12	500.254,669 293.492,168	13	500.234,707 293.483,272	21.855
15	500.217,896 293.486,473	16	500.206,883 293.495,417	14.187
18	500.165,584 293.550,953	19	500.140,511 293.573,904	33.991

Document care conţine date cu caracter personal, protejat de prevederile Regulamentului (UE) nr. 679/2016 şi Legii 190/2018

Punct început	X / Y	Punct sfârşit	X / Y	Lungime segment
19	500.140,511 293.573,904	20	500.136,516 293.580,291	7.534
22	500.132,799 293.597,912	23	500.130,867 293.601,223	3.833
25	500.107,407 293.607,129	26	500.097,516 293.612,658	11.331
28	500.033,58 293.667,023	29	500.011,6 293.681,836	26.506
31	499.955,477 293.630,838	32	499.880,805 293.521,406	132.481
34	499.875,105 293.465,197	35	499.868,906 293.442,477	23.55
37	499.871,369 293.397,388	38	499.875,502 293.387,236	10.961
40	499.897,043 293.378,677	41	499.908,627 293.381,642	11.957
43	499.924,847 293.398,348	44	499.934,636 293.415,017	19.331
46	499.950,078 293.455,641	47	499.950,908 293.476,533	20.908
49	499.945,881 293.492,144	50	499.934,769 293.497,435	12.307
52	499.920,746 293.496,641	53	499.915,592 293.503,58	8.644
55	499.926,18 293.529,826	56	499.936,548 293.537,083	12.655
58	499.970,54 293.547,812	59	499.986,098 293.550,669	15.818
61	500.006,153 293.546,542	62	500.011,974 293.539,345	9.256
64	500.017,936 293.510,989	65	500.021,534 293.500,935	10.678
67	500.038,997 293.488,42	68	500.045,153 293.479,837	10.562
70	500.046,141 293.460,771	71	500.044,289 293.446,616	14.276
73	500.024,423 293.403,865	74	500.042,53 293.386,587	25.028
76	500.046,168 293.383,99	77	500.044,402 293.383,052	2.0
79	500.024,42 293.403,862	80	500.011,364 293.390,18	18.912
82	500.004,257 293.362,346	83	500.009,628 293.346,937	16.318
85	500.035,433 293.331,965	86	500.036,063 293.333,733	1.877
88	500.036,783 293.336,469	89	500.037,79 293.334,741	2.0
91	500.035,435 293.331,965	92	500.050,969 293.326,432	16.49
94	500.089,745 293.308,501	95	500.095,202 293.324,039	16.468
97	500.095,977 293.326,759	98	500.096,949 293.325,011	2.0
100	500.089,749 293.308,499	101	500.103,516 293.303,664	14.591
103	500.123,928 293.317,502	104	500.125,759 293.339,108	21.683
106	500.122,71 293.338,245	107	500.121,737 293.339,993	2.001
109	500.124,456 293.339,22	110	500.125,76 293.339,11	1.309
112	500.126,732 293.358,883	113	500.126,95 293.365,356	6.477
115	500.095,267 293.365,355	116	500.094,259 293.367,083	2.001

Punct început	X / Y	Punct sfârşit	X / Y	Lungime segment
20	500.136,516 293.580,291	21	500.134,19 293.587,412	7.491
23	500.130,867 293.601,223	24	500.127,26 293.603,447	4.238
26	500.097,516 293.612,658	27	500.064,57 293.642,738	44.612
29	500.011,6 293.681,836	30	499.995,639 293.689,696	17.791
32	499.880,805 293.521,406	33	499.877,896 293.492,577	28.975
35	499.868,906 293.442,477	36	499.869,176 293.416,213	26.265
38	499.875,502 293.387,236	39	499.882,646 293.382,87	8.372
41	499.908,627 293.381,642	42	499.917,854 293.388,168	11.302
44	499.934,636 293.415,017	45	499.945,967 293.435,634	23.526
47	499.950,908 293.476,533	48	499.949,625 293.484,891	8.456
50	499.934,769 293.497,435	51	499.928,419 293.490,556	9.362
53	499.915,592 293.503,58	54	499.917,295 293.517,344	13.869
56	499.936,548 293.537,083	57	499.957,205 293.540,827	20.994
59	499.986,098 293.550,669	60	499.999,486 293.549,717	13.422
62	500.011,974 293.539,345	63	500.015,573 293.532,784	7.483
65	500.021,534 293.500,935	66	500.031,483 293.494,479	11.86
68	500.045,153 293.479,837	69	500.046,273 293.470,296	9.607
71	500.044,289 293.446,616	72	500.035,48 293.415,452	32.385
74	500.042,53 293.386,587	75	500.044,292 293.387,522	1.995
77	500.044,402 293.383,052	78	500.042,526 293.386,584	3.999
80	500.011,364 293.390,18	81	500.006,321 293.378,062	13.125
83	500.009,628 293.346,937	84	500.026,826 293.335,031	20.917
86	500.036,063 293.333,733	87	500.035,055 293.335,461	2.001
89	500.037,79 293.334,741	90	500.036,065 293.333,735	1.997
92	500.050,969 293.326,432	93	500.081,066 293.311,549	33.576
95	500.095,202 293.324,039	96	500.094,229 293.325,787	2.001
98	500.096,949 293.325,011	99	500.095,208 293.324,043	1.992
101	500.103,516 293.303,664	102	500.117,181 293.305,596	13.801
104	500.125,759 293.339,108	105	500.124,458 293.339,218	1.306
107	500.121,737 293.339,993	108	500.123,485 293.340,966	2.001
110	500.125,76 293.339,11	111	500.125,913 293.340,918	1.814
113	500.126,95 293.365,356	114	500.096,994 293.366,363	29.973
116	500.094,259 293.367,083	117	500.095,987 293.368,09	2.0

Punct început	X / Y	Punct sfârşit	X / Y	Lungime segment
21	500.134,19 293.587,412	22	500.132,799 293.597,912	10.592
24	500.127,26 293.603,447	25	500.107,407 293.607,129	20.192
27	500.064,57 293.642,738	28	500.033,58 293.667,023	39.372
30	499.995,639 293.689,696	31	499.955,477 293.630,838	71.255
33	499.877,896 293.492,577	34	499.875,105 293.465,197	27.522
36	499.869,176 293.416,213	37	499.871,369 293.397,388	18.952
39	499.882,646 293.382,87	40	499.897,043 293.378,677	14.995
42	499.917,854 293.388,168	43	499.924,847 293.398,348	12.35
45	499.945,967 293.435,634	46	499.950,078 293.455,641	20.425
48	499.949,625 293.484,891	49	499.945,881 293.492,144	8.162
51	499.928,419 293.490,556	52	499.920,746 293.496,641	9.793
54	499.917,295 293.517,344	55	499.926,18 293.529,826	15.321
57	499.957,205 293.540,827	58	499.970,54 293.547,812	15.054
60	499.999,486 293.549,717	61	500.006,153 293.546,542	7.384
63	500.015,573 293.532,784	64	500.017,936 293.510,989	21.923
66	500.031,483 293.494,479	67	500.038,997 293.488,42	9.653
69	500.046,273 293.470,296	70	500.046,141 293.460,771	9.526
72	500.035,48 293.415,452	73	500.024,423 293.403,865	16.016
75	500.044,292 293.387,522	76	500.046,168 293.383,99	3.999
78	500.042,526 293.386,584	79	500.024,42 293.403,862	25.027
81	500.006,321 293.378,062	82	500.004,257 293.362,346	15.851
84	500.026,826 293.335,031	85	500.035,433 293.331,965	9.137
87	500.035,055 293.335,461	88	500.036,783 293.336,469	2.001
90	500.036,065 293.333,735	91	500.035,435 293.331,965	1.879
93	500.081,066 293.311,549	94	500.089,745 293.308,501	9.199
96	500.094,229 293.325,787	97	500.095,977 293.326,759	2.0
99	500.095,208 293.324,043	100	500.089,749 293.308,499	16.475
102	500.117,181 293.305,596	103	500.123,928 293.317,502	13.685
105	500.124,458 293.339,218	106	500.122,71 293.338,245	2.001
108	500.123,485 293.340,966	109	500.124,456 293.339,22	1.998
111	500.125,913 293.340,918	112	500.126,732 293.358,883	17.984
114	500.096,994 293.366,363	115	500.095,267 293.365,355	2.0
117	500.095,987 293.368,09	118	500.096,993 293.366,365	1.997

Vizualizare Imobil Cadastral

Punct început	X / Y	Punct sfârşit	X / Y	Lungime segment
118	500.096,993 293.366,365	119	500.126,95 293.365,358	29.974
121	500.130,659 293.378,789	122	500.140,641 293.389,794	14.858
124	500.152,707 293.395,253	125	500.145,654 293.438,432	43.751
127	500.145,544 293.442,903	128	500.147,42 293.439,37	4.0
130	500.152,709 293.395,254	131	500.161,188 293.396,639	8.591
133	500.163,938 293.401,698	134	500.162,931 293.403,425	1.999
136	500.213,559 293.431,582	137	500.215,287 293.432,59	2.001
139	500.214,567 293.429,855	140	500.213,56 293.431,58	1.997
142	500.165,666 293.402,705	143	500.163,941 293.401,699	1.997
145	500.174,437 293.392,599	146	500.182,996 293.384,282	11.934
148	500.195,218 293.385,291	149	500.196,776 293.386,545	2.0
151	500.225,84 293.407,31	152	500.227,094 293.405,752	2.0
154	500.224,285 293.406,051	155	500.196,779 293.386,541	33.723
157	500.196,473 293.383,733	158	500.195,22 293.385,289	1.998
160	500.192,315 293.372,5	161	500.200,744 293.351,038	23.058
163	500.205,912 293.320,816	164	500.207,821 293.308,586	12.378
166	500.218,819 293.286,195	167	500.227,682 293.280,771	10.391
169	500.263,004 293.280,506	170	500.277,292 293.283,724	14.646
172	500.300,586 293.293,801	173	500.307,1 293.295,176	6.658
175	500.330,332 293.290,18	176	500.340,552 293.286,224	10.959
178	500.358,769 293.274,882	179	500.364,863 293.265,818	10.922
181	500.376,404 293.247,557	182	500.378,204 293.240,39	7.39
184	500.374,637 293.204,715	185	500.373,975 293.199,556	5.201
187	500.379,664 293.174,817	188	500.384,955 293.163,969	12.07
190	500.420,813 293.140,996	191	500.426,307 293.137,156	6.703
193	500.427,778 293.108,512	194	500.425,527 293.082,945	25.666
196	500.450,564 293.144,752	197	500.464,633 293.187,715	45.208
199	500.476,123 293.219,764	200	500.474,973 293.222,573	3.035
202	500.425,382 293.272,683	203	500.408,674 293.292,23	25.715
205	500.359,129 293.334,327	206	500.322,178 293.368,335	50.219
208	500.314,343 293.397,632	209	500.307,648 293.409,714	13.813
211	500.283,169 293.448,223	212	500.282,223 293.447,834	1.023
214	500.281,916 293.445,026	215	500.280,665 293.446,579	1.994

Punct început	X / Y	Punct sfârşit	X / Y	Lungime segment
119	500.126,95 293.365,358	120	500.127,116 293.370,291	4.936
122	500.140,641 293.389,794	123	500.149,511 293.394,731	10.151
125	500.145,654 293.438,432	126	500.143,778 293.441,965	4.0
128	500.147,42 293.439,37	129	500.145,656 293.438,433	1.997
131	500.161,188 293.396,639	132	500.162,293 293.396,302	1.155
134	500.162,931 293.403,425	135	500.164,659 293.404,433	2.001
137	500.215,287 293.432,59	138	500.216,294 293.430,862	2.0
140	500.213,56 293.431,58	141	500.164,66 293.404,431	55.931
143	500.163,941 293.401,699	144	500.162,295 293.396,301	5.643
146	500.182,996 293.384,282	147	500.187,209 293.378,956	6.791
149	500.196,776 293.386,545	150	500.224,282 293.406,055	33.723
152	500.227,094 293.405,752	153	500.225,536 293.404,497	2.001
155	500.196,779 293.386,541	156	500.198,031 293.384,987	1.996
158	500.195,22 293.385,289	159	500.187,21 293.378,954	10.212
161	500.200,744 293.351,038	162	500.205,46 293.331,626	19.977
164	500.207,821 293.308,586	165	500.212,312 293.296,243	13.135
167	500.227,682 293.280,771	168	500.243,425 293.279,448	15.798
170	500.277,292 293.283,724	171	500.292,414 293.290,753	16.676
173	500.307,1 293.295,176	174	500.313,731 293.293,716	6.79
176	500.340,552 293.286,224	177	500.351,463 293.280,559	12.294
179	500.364,863 293.265,818	180	500.369,826 293.258,495	8.846
182	500.378,204 293.240,39	183	500.375,54 293.215,094	25.436
185	500.373,975 293.199,556	186	500.375,298 293.190,824	8.832
188	500.384,955 293.163,969	189	500.403,24 293.150,523	22.697
191	500.426,307 293.137,156	192	500.426,332 293.125,678	11.478
194	500.425,527 293.082,945	195	500.441,166 293.112,298	33.259
197	500.464,633 293.187,715	198	500.476,13 293.211,938	26.813
200	500.474,973 293.222,573	201	500.455,955 293.237,61	24.244
203	500.408,674 293.292,23	204	500.393,716 293.303,6	18.789
206	500.322,178 293.368,335	207	500.318,885 293.374,933	7.374
209	500.307,648 293.409,714	210	500.290,235 293.431,194	27.651
212	500.282,223 293.447,834	213	500.283,474 293.446,28	1.995
215	500.280,665 293.446,579	216	500.259,403 293.431,388	26.131

Punct început	X / Y	Punct sfârşit	X / Y	Lungime segment
120	500.127,116 293.370,291	121	500.130,659 293.378,789	9.207
123	500.149,511 293.394,731	124	500.152,707 293.395,253	3.238
126	500.143,778 293.441,965	127	500.145,544 293.442,903	2.0
129	500.145,656 293.438,433	130	500.152,709 293.395,254	43.751
132	500.162,293 293.396,302	133	500.163,938 293.401,698	5.641
135	500.164,659 293.404,433	136	500.213,559 293.431,582	55.931
138	500.216,294 293.430,862	139	500.214,567 293.429,855	1.999
141	500.164,66 293.404,431	142	500.165,666 293.402,705	1.998
144	500.162,295 293.396,301	145	500.174,437 293.392,599	12.694
147	500.187,209 293.378,956	148	500.195,218 293.385,291	10.212
150	500.224,282 293.406,055	151	500.225,84 293.407,31	2.001
153	500.225,536 293.404,497	154	500.224,285 293.406,051	1.995
156	500.198,031 293.384,987	157	500.196,473 293.383,733	2.0
159	500.187,21 293.378,954	160	500.192,315 293.372,5	8.229
162	500.205,46 293.331,626	163	500.205,912 293.320,816	10.819
165	500.212,312 293.296,243	166	500.218,819 293.286,195	11.971
168	500.243,425 293.279,448	169	500.263,004 293.280,506	19.608
171	500.292,414 293.290,753	172	500.300,586 293.293,801	8.722
174	500.313,731 293.293,716	175	500.330,332 293.290,18	16.973
177	500.351,463 293.280,559	178	500.358,769 293.274,882	9.252
180	500.369,826 293.258,495	181	500.376,404 293.247,557	12.764
183	500.375,54 293.215,094	184	500.374,637 293.204,715	10.418
186	500.375,298 293.190,824	187	500.379,664 293.174,817	16.592
189	500.403,24 293.150,523	190	500.420,813 293.140,996	19.989
192	500.426,332 293.125,678	193	500.427,778 293.108,512	17.227
195	500.441,166 293.112,298	196	500.450,564 293.144,752	33.787
198	500.476,13 293.211,938	199	500.476,123 293.219,764	7.826
201	500.455,955 293.237,61	202	500.425,382 293.272,683	46.528
204	500.393,716 293.303,6	205	500.359,129 293.334,327	46.265
207	500.318,885 293.374,933	208	500.314,343 293.397,632	23.149
210	500.290,235 293.431,194	211	500.283,169 293.448,223	18.437
213	500.283,474 293.446,28	214	500.281,916 293.445,026	2.0
216	500.259,403 293.431,388	217	500.260,654 293.429,834	1.995

Vizualizat în sistemul ANCPI

Punct început	X / Y	Punct sfârşit	X / Y	Lungime segment
217	500.260,654 293.429,834	218	500.259,096 293.428,579	2.001
220	500.259,4 293.431,391	221	500.280,662 293.446,583	26.132
223	500.283,167 293.448,227	224	500.279,749 293.456,463	8.917
226	500.276,308 293.464,128	227	500.277,315 293.462,402	1.998
218	500.259,096 293.428,579	219	500.257,842 293.430,137	2.0
221	500.280,662 293.446,583	222	500.282,22 293.447,838	2.001
224	500.279,749 293.456,463	225	500.282,449 293.470,477	14.272
227	500.277,315 293.462,402	228	500.275,587 293.461,395	2.0
219	500.257,842 293.430,137	220	500.259,4 293.431,391	2.0
222	500.282,22 293.447,838	223	500.283,167 293.448,227	1.024
225	500.282,449 293.470,477	226	500.276,308 293.464,128	8.833
228	500.275,587 293.461,395	1	500.274,582 293.463,118	1.995

**** Lungimile segmentelor sunt determinate în planul de proiecţie Stereo 70 şi sunt rotunjite la 1 milimetru.**
***** Distanţa dintre puncte este formată din segmente cumulate ce sunt mai mici decât valoarea 1 milimetru.**

Neutilizabil in circuitul civil

DATE DESPRE IMOBILUL NR. 2700

Oficiul de Cadastru şi Publicitate Imobiliară TELEORMAN
Biroul de Cadastru şi Publicitate Imobiliară Alexandria

A. Partea I. Descrierea imobilului

Nr. CF vechi:238
Nr. cadastral vechi:298

TEREN Extravilan

Adresa: Jud. Teleorman

Nr. Crt	Nr cadastral Nr. topografic	Suprafaţa* (mp)	Observaţii / Referinţe
A1	20033	Din acte: 10.000 Masurata: 9.926	Sector cadastral:6 Teren neimprejmuit;

B. Partea II. Proprietari şi acte

Inscrieri privitoare la dreptul de proprietate şi alte drepturi reale		Referinţe
12183 / 19/05/2011		
Act Notarial nr. Contract de vanzare cumparare aut 954 din, din 19/05/2011 emis de BNP DRAGHICI NICOLETA;		
B3	Intabulare, drept de PROPRIETATEcu titlu de cumparare, dobandit prin Conventie, cota actuala 1/1, cota initiala 1/1	A1
	1) **MARIN ANDREEA-EMILIA ÎNTREPRINDERE INDIVIDUALA – cu sediul profesional in sat Vacaresti, com. Draganesti de Vede, judet Teleorman**, CIF:9999999999999, LIPSĂ CUI	
4148 / 12/02/2013		
Hotarare Judecatoreasca nr. incheiere nr. 1427, din 12/06/2012 emis de JUDECATORIA ROSIORII DE VEDE;		
B5	se radiaza inscrierea de sub B4 privind notarea spre informare a actiuni civile din dosar nr. 2633/292/2011 - Judecatoria Rosiorii de Vede avand ca obiect anularea contractului de donatie aut. nr. 2500/2009, contractul de vanzare cumparare aut. nr. 954/2011 si a contractului de donatie aut. nr. 18/2000 emise de BNP NICOLETA DRAGHICI	A1
59363 / 05/12/2014		
Act Notarial nr. Contract de ipotecă imobiliară aut.2231, din 04/12/2014 emis de SPN Draguşin Mircea (Declaraţie aut.2627 din 24.11.2014,emisă de BIN Nicoleta Drăghici);		
B7	Se notează interdicţiile de înstrăinare, grevare, închiriere, dezmembrare, comasare, restructurare, amenajare, construire şi demolare	A1
	1) **LIBRA INTERNET BANK SA PRIN SUCURSALA CRAIOVA**, CIF:8119644	
7151 / 02/03/2015		
Act Notarial nr. Contract de ipoteca imobiliara aut.2231, din 04/12/2014 emis de SPN Dragusin Mircea (Dosar nr.59363/05.12.2014 aflat in Arhiva BCPI Alexandria);		
B8	Se noteaza interdictia de arendare	A1
	1) **LIBRA INTERNET BANK SA PRIN SUCURSALA CRAIOVA**, CIF:8119644	
28952 / 15/03/2017		
Act Notarial nr. Contract de ipoteca imobiliara aut. nr. 382, din 13/03/2017 emis de NP Dragusin Danut Florin;		
B9	Se notează interdicţiile de înstrăinare, grevare, închiriere, arendare, dezmembrare, comasare, restructurare şi construire	A1
	1) **LIBRA INTERNET BANK SA PRIN SUCURSALA CRAIOVA**, CIF:8119644	

C. Partea III. SARCINI

Inscrieri privind dezmembramintele dreptului de proprietate, drepturi reale de garanţie şi sarcini		Referinţe
59363 / 05/12/2014		
Act Notarial nr. Contract de ipotecă imobiliară aut.2231, din 04/12/2014 emis de SPN Draguşin Mircea (Declaraţie aut.2627 din 24.11.2014,emisă de BIN Nicoleta Drăghici);		
C2	Se radiază sarcinile de sub CIII 1 şi de sub BII 6-Ipoteca nr.33431/24.10.2014 şi Interdicţiile aferente acesteia	A1
C3	Intabulare, drept de IPOTECA, Valoare:240000 RONşi celelalte obligaţii de plată aferente creditului, dobandit prin Conventie, cota actuala 1/1	A1
	1) **LIBRA INTERNET BANK SA PRIN SUCURSALA CRAIOVA**, CIF:8119644	
28952 / 15/03/2017		
Act Notarial nr. Contract de ipoteca imobiliara aut. nr. 382, din 13/03/2017 emis de NP Dragusin Danut Florin;		

Neautorizat în circuitul civil

Inscrieri privind dezmembramintele dreptului de proprietate, drepturi reale de garanţie şi sarcini		Referinţe
C4	Intabulare, drept de IPOTECA, Valoare:150000 RON,precum și toate celelelalte obligații de plată aferente creditului, dobandit prin Conventie, cota actuala 1/1	A1
	1) **LIBRA INTERNET BANK SA PRIN SUCURSALA CRAIOVA**, CIF:8119644	

Neutilizabil in circuitul civil

Anexa Nr. 1 La Partea I

Teren

Nr cadastral	Suprafaţa (mp)*	Observaţii / Referinţe
20033	Din acte: 10.000 Masurata: 9.926	

* Suprafaţa este determinată in planul de proiecţie Stereo 70.

DETALII LINIARE IMOBIL

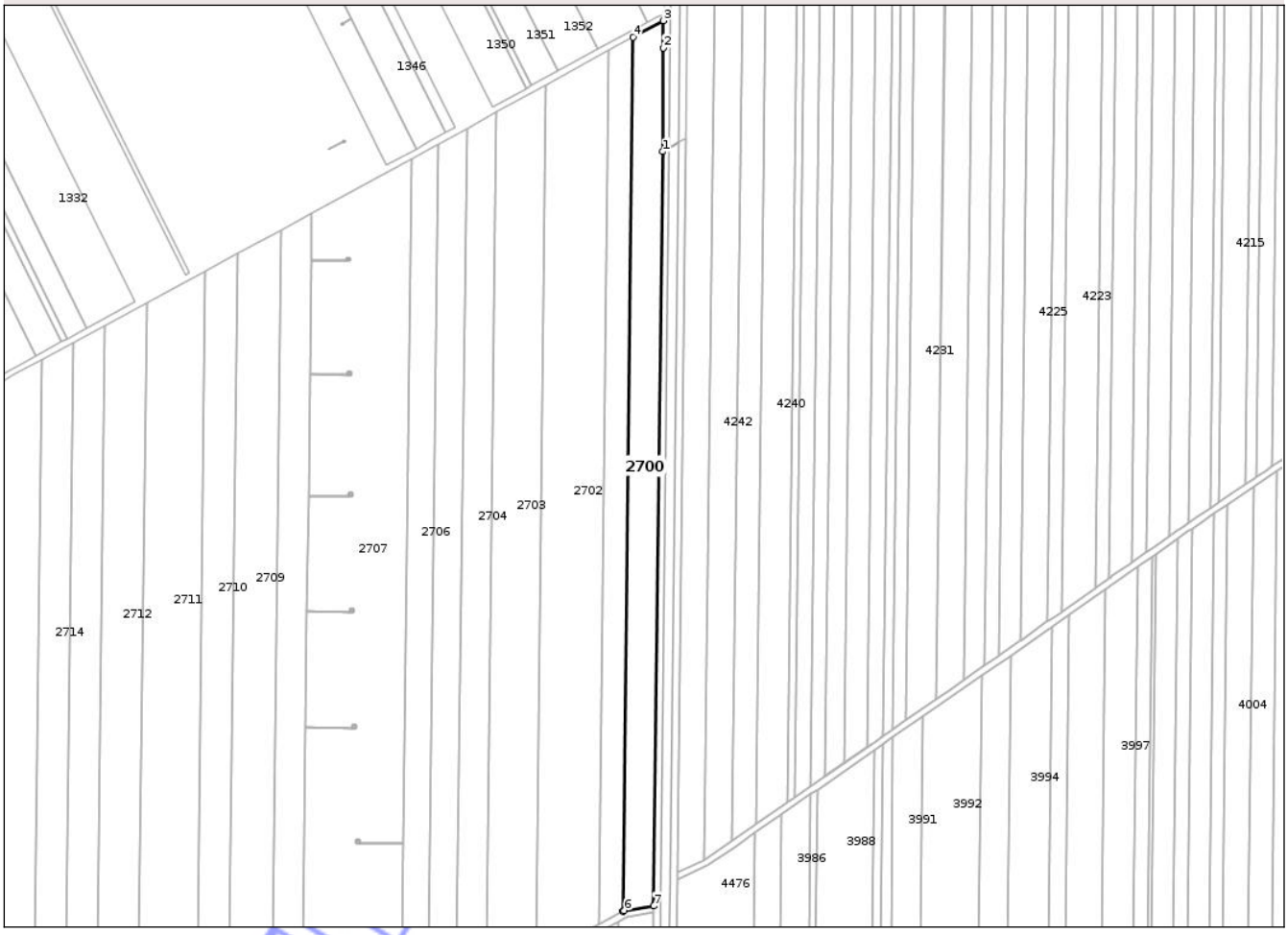

Date referitoare la teren

Crt	Categorie folosinţă	Intra vilan	Suprafaţa (mp)	Tarla	Parcelă	Nr. topo	Observaţii / Referinţe
1	arabil	NU	9.926	2/1	1	-	IDENTIC CU TARLA 2

Lungime Segmente
1) Valorile lungimilor segmentelor sunt obţinute din proiecţie în plan.

Punct început	X / Y	Punct sfârşit	X / Y	Lungime segment (** (m)
1	501.780,171 295.157,041	2	501.780,632 295.219,929	62.89
2	501.780,632 295.219,929	3	501.780,536 295.236,344	16.415
3	501.780,536 295.236,344	4	501.762,337 295.226,344	20.765
4	501.762,337 295.226,344	5	501.755,979 294.697,054	529.328
5	501.755,979 294.697,054	6	501.756,948 294.697,584	1.104

Document care conţine date cu caracter personal, protejat de prevederile Regulamentului (UE) nr. 679/2016 şi Legii 190/2018

Punct început	X / Y	Punct sfârşit	X / Y	Lungime segment (** (m)
6	501.756,948 294.697,584	7	501.774,685 294.700,311	17.945
7	501.774,685 294.700,311	1	501.780,171 295.157,041	456.763

**** Lungimile segmentelor sunt determinate în planul de proiecţie Stereo 70 şi sunt rotunjite la 1 milimetru.**
***** Distanţa dintre puncte este formată din segmente cumulate ce sunt mai mici decât valoarea 1 milimetru.**

Neutilizabil in circuitul civil

DATE DESPRE IMOBILUL NR. 2701

Oficiul de Cadastru şi Publicitate Imobiliară TELEORMAN
Biroul de Cadastru şi Publicitate Imobiliară Alexandria

A. Partea I. Descrierea imobilului

Nr. CF vechi:126
Nr. cadastral vechi:186

TEREN Extravilan

Adresa: Jud. Teleorman

Nr. Crt	Nr cadastral Nr. topografic	Suprafaţa* (mp)	Observaţii / Referinţe
A1	20036	Din acte: 7.700 Masurata: 7.691	Sector cadastral:6 Teren neimprejmuit;

B. Partea II. Proprietari şi acte

Inscrieri privitoare la dreptul de proprietate şi alte drepturi reale		Referinţe
12201 / 19/05/2011		
Act Notarial nr. 954, din 19/05/2011 emis de BNP DRAGHICI NICOLETA;		
B3	Intabulare, drept de PROPRIETATEcu titlu de cumparare, dobandit prin Conventie, cota actuala 1/1, cota initiala 1/1	A1
	1) **MARIN ANDREEA-EMILIA INTREPRINDEREA INDIVIDUALA**, CIF:26814711, -cu sediul in sat Vacaresti, com. Draganesti de Vede, jud. Teleorman	
4148 / 12/02/2013		
Hotarare Judecatoreasca nr. incheiere nr. 1427, din 12/06/2012 emis de JUDECATORIA ROSIORII DE VEDE;		
B5	se radiaza inscrierea de sub B4 privind notarea spre informare a actiuni civile din dosar nr. 2633/292/2011 - Judecatoria Rosiorii de Vede avand ca obiect anularea contractului de donatie aut. nr. 2500/2009, contractul de vanzare cumparare aut. nr. 954/2011 si a contractului de donatie aut. nr. 18/2000 emise de BNP NICOLETA DRAGHICI	A1
59355 / 05/12/2014		
Act Notarial nr. Contract de ipoteca imobiliara aut.nr.2231, din 04/12/2014 emis de SPN Dragusin Mircea (Declaratie aut. nr. 2627/24-11-2014 emis de BIN NICOLETA DRAGHICI;);		
B7	Se noteaza interdictiile de instrainare, grevare, inchiriere, dezmembrare, comasare, restructurare, amenajare, construire si demolare	A1
	1) **LIBRA INTERNET BANK SA PRIN SUCURSALA CRAIOVA**, CIF:8119644	
7158 / 02/03/2015		
Act Administrativ nr. Cerere, din 02/03/2015 emis de NP Dragusin Mircea (Dosar arhivă BCPI Alexandria nr. 59355/2014 care conţine Contract de ipotecă aut. nr.2231/201,emis de SPN Drăguşin Mircea);		
B8	Se notează interdicţia de arendare	A1
	1) **LIBRA INTERNET BANK SA PRIN SUCURSALA CRAIOVA**, CIF:8119644	
28944 / 15/03/2017		
Act Notarial nr. Contract de ipoteca imobiliara aut. nr. 382, din 13/03/2017 emis de NP Dragusin Danut Florin;		
B9	Se notează interdicțiile de înstrăinare, de grevare, de închiriere, de arendare, de dezmembrare, de comasare, de restructurare și de construire	A1
	1) **LIBRA INTERNET BANK SA PRIN SUCURSALA CRAIOVA**, CIF:8119644	

C. Partea III. SARCINI

Inscrieri privind dezmembramintele dreptului de proprietate, drepturi reale de garanţie şi sarcini		Referinţe
59355 / 05/12/2014		
Act Notarial nr. Contract de ipoteca imobiliara aut.nr.2231, din 04/12/2014 emis de SPN Dragusin Mircea (Declaratie aut. nr. 2627/24-11-2014 emis de BIN NICOLETA DRAGHICI;);		
C2	Se noteaza radierea ipotecii si a interdictiilor de instrainare si grevare cu sarcini,inscrise in cartea funciara prin incheierea nr.33426/2013	A1
C3	Intabulare, drept de IPOTECA, Valoare:240000 RONsi celelalte obligatii de plata aferente creditului, dobandit prin Conventie, cota actuala 1/1	A1
	1) **LIBRA INTERNET BANK SA PRIN SUCURSALA CRAIOVA**, CIF:8119644	
28944 / 15/03/2017		
Act Notarial nr. Contract de ipoteca imobiliara aut. nr. 382, din 13/03/2017 emis de NP Dragusin Danut		

Document informativ fără valoare juridică

Inscrieri privind dezmembramintele dreptului de proprietate, drepturi reale de garanţie şi sarcini		Referinţe
Florin;		
C4	Intabulare, drept de IPOTECA, Valoare:150000 RONși celelalte obligații de plată aferente creditului, dobandit prin Conventie, cota actuala 1/1	A1
	1) **LIBRA INTERNET BANK SA PRIN SUCURSALA CRAIOVA**, CIF:8119644	

Neutilizabil in circuitul civil

Anexa Nr. 1 La Partea I

Teren

Nr cadastral	Suprafaţa (mp)*	Observaţii / Referinţe
20036	Din acte: 7.700 Masurata: 7.691	

* Suprafaţa este determinată in planul de proiecţie Stereo 70.

DETALII LINIARE IMOBIL

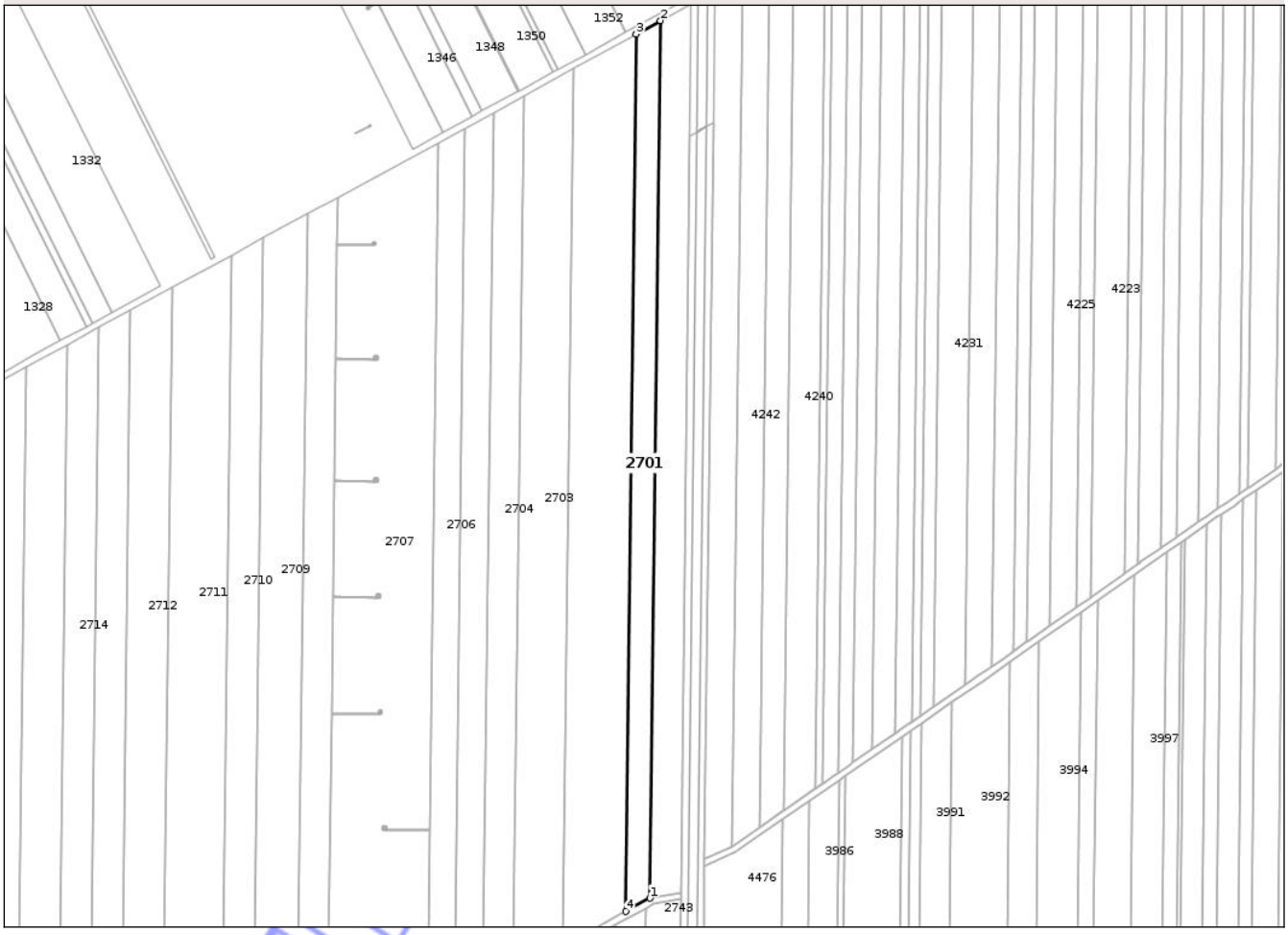

Date referitoare la teren

Crt	Categorie folosinţă	Intra vilan	Suprafaţa (mp)	Tarla	Parcelă	Nr. topo	Observaţii / Referinţe
1	arabil	NU	7.691	2/1	2	-	IDENTIC CU TARLA 2

Lungime Segmente
1) Valorile lungimilor segmentelor sunt obţinute din proiecţie în plan.

Punct început	X / Y	Punct sfârşit	X / Y	Lungime segment (** (m)
1	501.755,979 294.697,054	2	501.762,337 295.226,344	529.328
2	501.762,337 295.226,344	3	501.747,709 295.218,305	16.691
3	501.747,709 295.218,305	4	501.741,352 294.689,057	529.286
4	501.741,352 294.689,057	1	501.755,979 294.697,054	16.67

Document care conţine date cu caracter personal, protejat de prevederile Regulamentului (UE) nr. 679/2016 şi Legii 190/2018

**** Lungimile segmentelor sunt determinate în planul de proiecţie Stereo 70 şi sunt rotunjite la 1 milimetru.**
***** Distanţa dintre puncte este formată din segmente cumulate ce sunt mai mici decât valoarea 1 milimetru.**

Neutilizabil in circuitul civil

DATE DESPRE IMOBILUL NR. 2702

Oficiul de Cadastru şi Publicitate Imobiliară TELEORMAN
Biroul de Cadastru şi Publicitate Imobiliară Alexandria

A. Partea I. Descrierea imobilului

Nr. CF vechi:101
Nr. cadastral vechi:120

TEREN Extravilan

Adresa: Jud. Teleorman

Nr. Crt	Nr cadastral Nr. topografic	Suprafaţa* (mp)	Observaţii / Referinţe
A1	20257	Din acte: 20.006 Masurata: 20.000	Sector cadastral:6 Teren neimprejmuit;

B. Partea II. Proprietari şi acte

Inscrieri privitoare la dreptul de proprietate şi alte drepturi reale		Referinţe
10851 / 08/09/2005		
Act Notarial nr. aut.nr.2877, din 06/09/2005 emis de BNP Barbu Maria;		
B1	Intabulare, drept de PROPRIETATEcu titlu de cumpărare, bun comun, dobandit prin Conventie, cota actuala 1/1, cota initiala 1/1	A1
	1) **PĂTRAŞCU GHEORGHE**, căsătorit	
	OBSERVATII: (provenita din conversia CF 101)	

C. Partea III. SARCINI .

Inscrieri privind dezmembramintele dreptului de proprietate, drepturi reale de garanţie şi sarcini	Referinţe
NU SUNT	

Neutilizabil în circuitul civil

Anexa Nr. 1 La Partea I

Teren

Nr cadastral	Suprafaţa (mp)*	Observaţii / Referinţe
20257	Din acte: 20.006 Masurata: 20.000	

* Suprafaţa este determinată in planul de proiecţie Stereo 70.

DETALII LINIARE IMOBIL

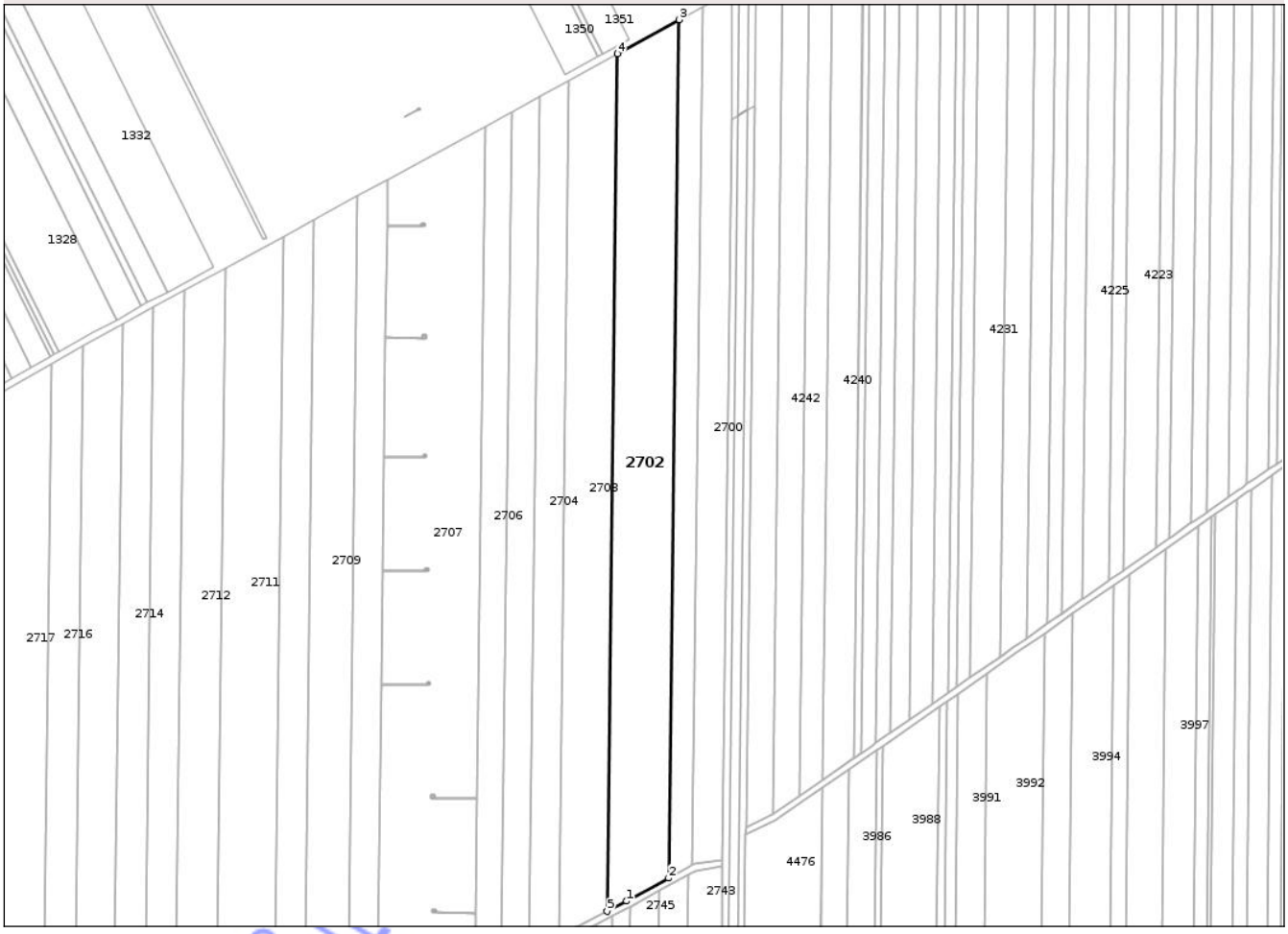

Date referitoare la teren

Crt	Categorie folosinţă	Intra vilan	Suprafaţa (mp)	Tarla	Parcelă	Nr. topo	Observaţii / Referinţe
1	arabil	NU	20.000	2/1	3	-	IDENTIC CU TARLA 2 ŞI PARCELA 37

Lungime Segmente
1) Valorile lungimilor segmentelor sunt obţinute din proiecţie în plan.

Punct început	X / Y	Punct sfârşit	X / Y	Lungime segment (** (m)
1	501.715,415 294.674,877	2	501.741,352 294.689,057	29.56
2	501.741,352 294.689,057	3	501.747,709 295.218,305	529.286
3	501.747,709 295.218,305	4	501.709,661 295.197,397	43.414
4	501.709,661 295.197,397	5	501.703,309 294.668,573	528.862

Document care conţine date cu caracter personal, protejat de prevederile Regulamentului (UE) nr. 679/2016 şi Legii 190/2018

Punct început	X / Y	Punct sfârşit	X / Y	Lungime segment (** (m)
5	501.703,309 294.668,573	1	501.715,415 294.674,877	13.649

** Lungimile segmentelor sunt determinate în planul de proiecţie Stereo 70 şi sunt rotunjite la 1 milimetru.
*** Distanţa dintre puncte este formată din segmente cumulate ce sunt mai mici decât valoarea 1 milimetru.

Neutilizabil in circuitul civil

DATE DESPRE IMOBILUL NR. 2703

Oficiul de Cadastru şi Publicitate Imobiliară TELEORMAN
Biroul de Cadastru şi Publicitate Imobiliară Alexandria

A. Partea I. Descrierea imobilului

TEREN Extravilan

Adresa: Jud. Teleorman

Nr. Crt	Nr cadastral Nr. topografic	Suprafaţa* (mp)	Observaţii / Referinţe
A1	20667	15.700	Sector cadastral:6 Teren neimprejmuit;

B. Partea II. Proprietari şi acte

Inscrieri privitoare la dreptul de proprietate şi alte drepturi reale		Referinţe
78897 / 19/11/2018		
Hotarare Judecatoreasca nr. Sentinta civila nr.3113 pronuntata in dosar nr.3648/292/2012, din 11/12/2012 emis de JUDECATORIA ROSIORII DE VEDE;		
B1	Intabulare, drept de PROPRIETATEcu titlul de drept cumparare, dobandit prin Hotarare Judecatoreasca, cota actuala 1/1, cota initiala 1/1	A1
	1) **PREDOI ŞTEFĂNIŢĂ CRISTIAN**	
1706 / 12/01/2024		
Act Notarial nr. Contract de Ipotecă Imobiliară Aut. Nr. 2353, din 20/11/2023 emis de NP Mladin Preoteasa Alina Corina;		
B3	Se notează interdicțiile de înstrăinare,grevare,închiriere,dezmembrare, alipire,construire,demolare,restructurare și amenajare	A1
	1) **AGRINVEST CREDIT I.F.N. S.A**, CIF:41531140	

C. Partea III. SARCINI

Inscrieri privind dezmembramintele dreptului de proprietate, drepturi reale de garanţie şi sarcini		Referinţe
1706 / 12/01/2024		
Act Notarial nr. Declarație Aut. Nr. 2205, din 02/11/2023 emis de NP Mladin Preoteasa Alina Corina;		
C2	Se radiază sarcinile de sub CIII1-Ipoteca Nr. 14150/2019 și Interdicțiile aferente acesteia, de sub BII2	A1
Act Notarial nr. Contract de Ipotecă Imobiliară Aut. Nr. 2353, din 20/11/2023 emis de NP Mladin Preoteasa Alina Corina;		
C3	Intabulare, drept de IPOTECA, Valoare:2700000 LEIși celelalte obligații de plată aferente creditului, dobandit prin Conventie, cota actuala 1/1	A1
	1) **AGRINVEST CREDIT I.F.N. S.A**, CIF:41531140	

Neautentificat în circuitul civil

Anexa Nr. 1 La Partea I

Teren

Nr cadastral	Suprafaţa (mp)*	Observaţii / Referinţe
20667	15.700	

* Suprafaţa este determinată in planul de proiecţie Stereo 70.

DETALII LINIARE IMOBIL

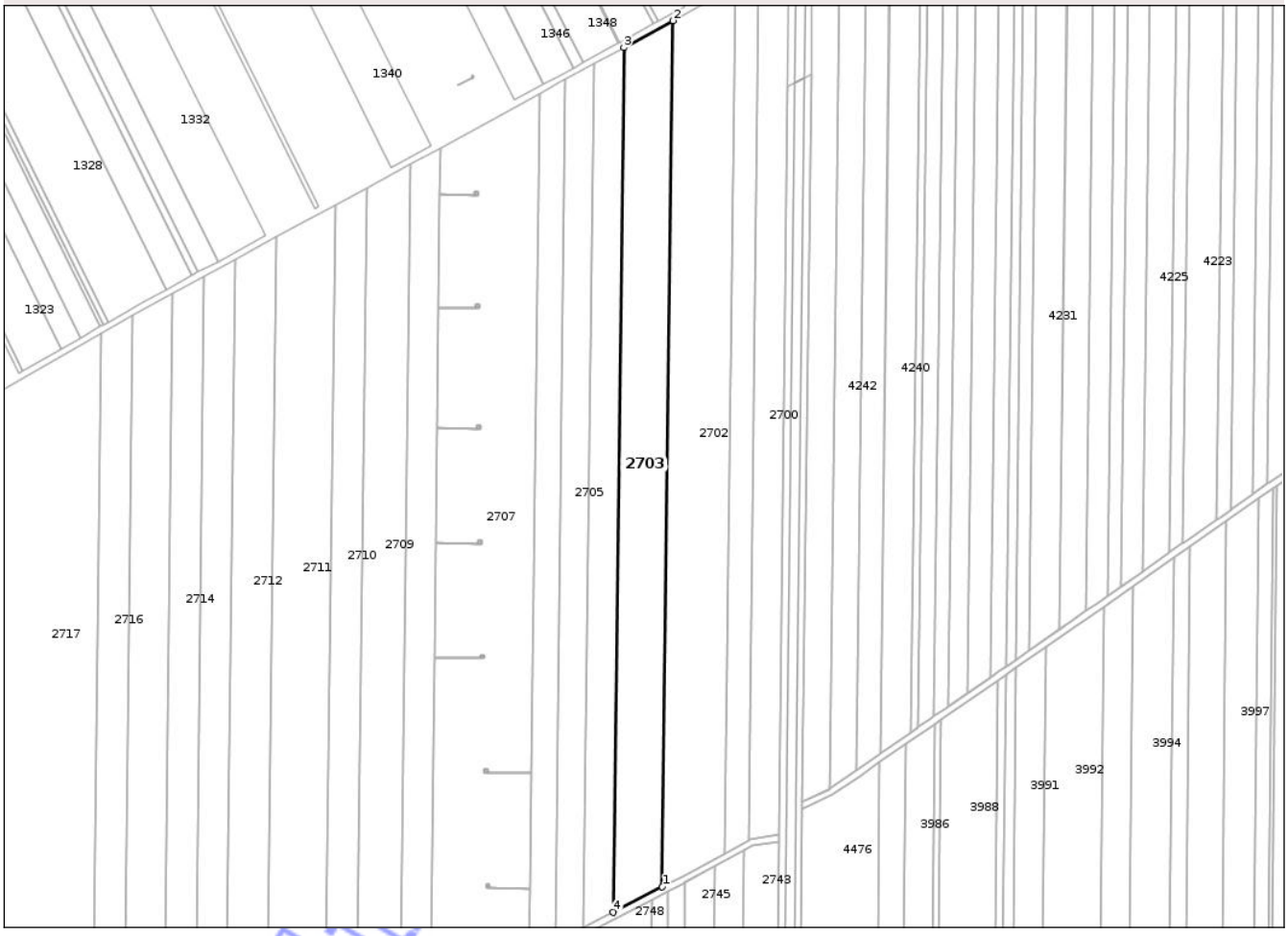

Date referitoare la teren

Crt	Categorie folosinţă	Intra vilan	Suprafaţa (mp)	Tarla	Parcelă	Nr. topo	Observaţii / Referinţe
1	arabil	NU	15.700	2/1	4	-	IDENTIC CU TARLA 2 ȘI PARCELA 38

Lungime Segmente

1) Valorile lungimilor segmentelor sunt obţinute din proiecţie în plan.

Punct început	X / Y	Punct sfârşit	X / Y	Lungime segment (** (m)
1	501.703,309 294.668,573	2	501.709,661 295.197,397	528.862
2	501.709,661 295.197,397	3	501.679,751 295.180,961	34.128
3	501.679,751 295.180,961	4	501.673,409 294.653,003	527.996
4	501.673,409 294.653,003	1	501.703,309 294.668,573	33.711

**** Lungimile segmentelor sunt determinate în planul de proiecţie Stereo 70 şi sunt rotunjite la 1 milimetru.**

Document care conţine date cu caracter personal, protejat de prevederile Regulamentului (UE) nr. 679/2016 şi Legii 190/2018

***** Distanţa dintre puncte este formată din segmente cumulate ce sunt mai mici decât valoarea 1 milimetru.**

Neutilizabil in circuitul civil

DATE DESPRE IMOBILUL NR. 2704

Oficiul de Cadastru şi Publicitate Imobiliară TELEORMAN
Biroul de Cadastru şi Publicitate Imobiliară Alexandria

A. Partea I. Descrierea imobilului

TEREN Extravilan

Adresa: Jud. Teleorman

Nr. Crt	Nr cadastral Nr. topografic	Suprafaţa* (mp)	Observaţii / Referinţe
A1		Din acte: 10.285 Masurata: 9.575	Sector cadastral:6 Teren neimprejmuit;

B. Partea II. Proprietari şi acte

Inscrieri privitoare la dreptul de proprietate şi alte drepturi reale		Referinţe
/		
Act Administrativ nr. 3400691, din 23/09/2005 emis de CJPSDDPAT TELEORMAN;		
B1	Intabulare, drept de PROPRIETATE, dobandit prin Reconstituire, cota actuala 1/1	A1
	1) **LAZAR A NICOLAE**, LIPSĂ CNP 2) **LITA A FLOAREA**, LIPSĂ CNP 3) **DRAGHICI A JOITA**, LIPSĂ CNP	

C. Partea III. SARCINI .

Inscrieri privind dezmembramintele dreptului de proprietate, drepturi reale de garanţie şi sarcini	Referinţe
NU SUNT	

Neutilizabil în circuitul civil

Anexa Nr. 1 La Partea I

Teren

Nr cadastral	Suprafaţa (mp)*	Observaţii / Referinţe
	Din acte: 10.285 Masurata: 9.575	

* Suprafaţa este determinată in planul de proiecţie Stereo 70.

DETALII LINIARE IMOBIL

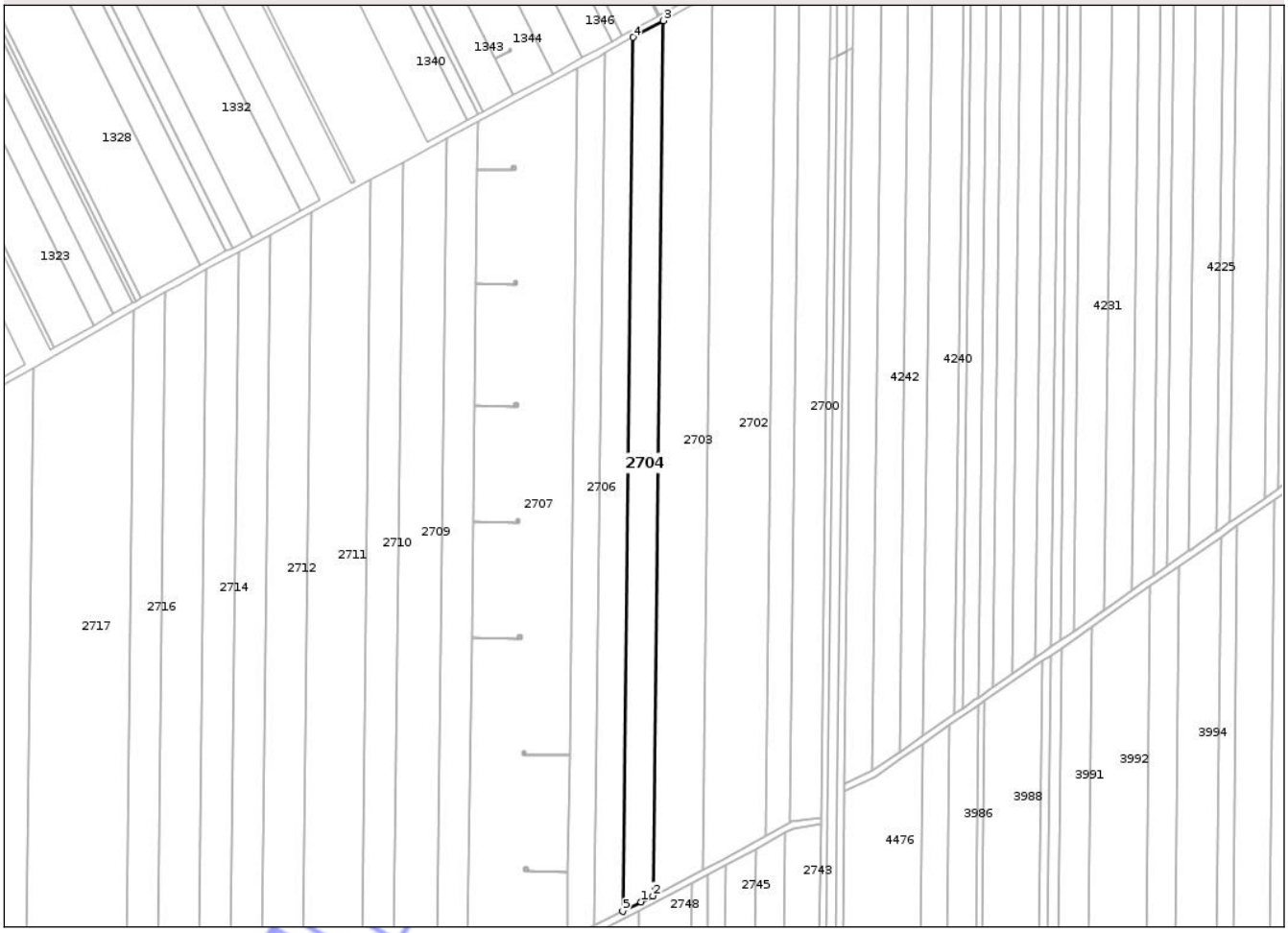

Date referitoare la teren

Crt	Categorie folosinţă	Intra vilan	Suprafaţa (mp)	Tarla	Parcelă	Nr. topo	Observaţii / Referinţe
1	arabil	NU	9.575	2/1	5	-	IDENTIC CU TARLA 2 ŞI PARCELA 39

Lungime Segmente

1) Valorile lungimilor segmentelor sunt obţinute din proiecţie în plan.

Punct început	X / Y	Punct sfârşit	X / Y	Lungime segment (** (m)
1	501.666,305 294.649,304	2	501.673,409 294.653,003	8.009
2	501.673,409 294.653,003	3	501.679,751 295.180,961	527.996
3	501.679,751 295.180,961	4	501.661,483 295.170,922	20.845
4	501.661,483 295.170,922	5	501.655,15 294.643,69	527.27
5	501.655,15 294.643,69	1	501.666,305 294.649,304	12.488

Document care conţine date cu caracter personal, protejat de prevederile Regulamentului (UE) nr. 679/2016 şi Legii 190/2018

**** Lungimile segmentelor sunt determinate în planul de proiecţie Stereo 70 şi sunt rotunjite la 1 milimetru.**
***** Distanţa dintre puncte este formată din segmente cumulate ce sunt mai mici decât valoarea 1 milimetru.**

Neutilizabil in circuitul civil

DATE DESPRE IMOBILUL NR. 2705

Oficiul de Cadastru şi Publicitate Imobiliară TELEORMAN
Biroul de Cadastru şi Publicitate Imobiliară Alexandria

A. Partea I. Descrierea imobilului

TEREN Extravilan

Adresa: Jud. Teleorman

Nr. Crt	Nr cadastral Nr. topografic	Suprafaţa* (mp)	Observaţii / Referinţe
A1		Din acte: 9.700 Masurata: 9.031	Sector cadastral:6 Teren neimprejmuit;

B. Partea II. Proprietari şi acte

Inscrieri privitoare la dreptul de proprietate şi alte drepturi reale		Referinţe
/		
Act Administrativ nr. 3400340, din 10/05/1995 emis de CJPSDDPAT TELEORMAN;		
B1	Intabulare, drept de PROPRIETATE, dobandit prin Reconstituire, cota actuala 1/1	A1
	1) **ŢIGANU G VASILICA**, LIPSĂ CNP	

C. Partea III. SARCINI .

Inscrieri privind dezmembramintele dreptului de proprietate, drepturi reale de garanţie şi sarcini	Referinţe
NU SUNT	

Neutilizabil în circuitul civil

Anexa Nr. 1 La Partea I

Teren

Nr cadastral	Suprafaţa (mp)*	Observaţii / Referinţe
	Din acte: 9.700 Masurata: 9.031	

* Suprafaţa este determinată in planul de proiecţie Stereo 70.

DETALII LINIARE IMOBIL

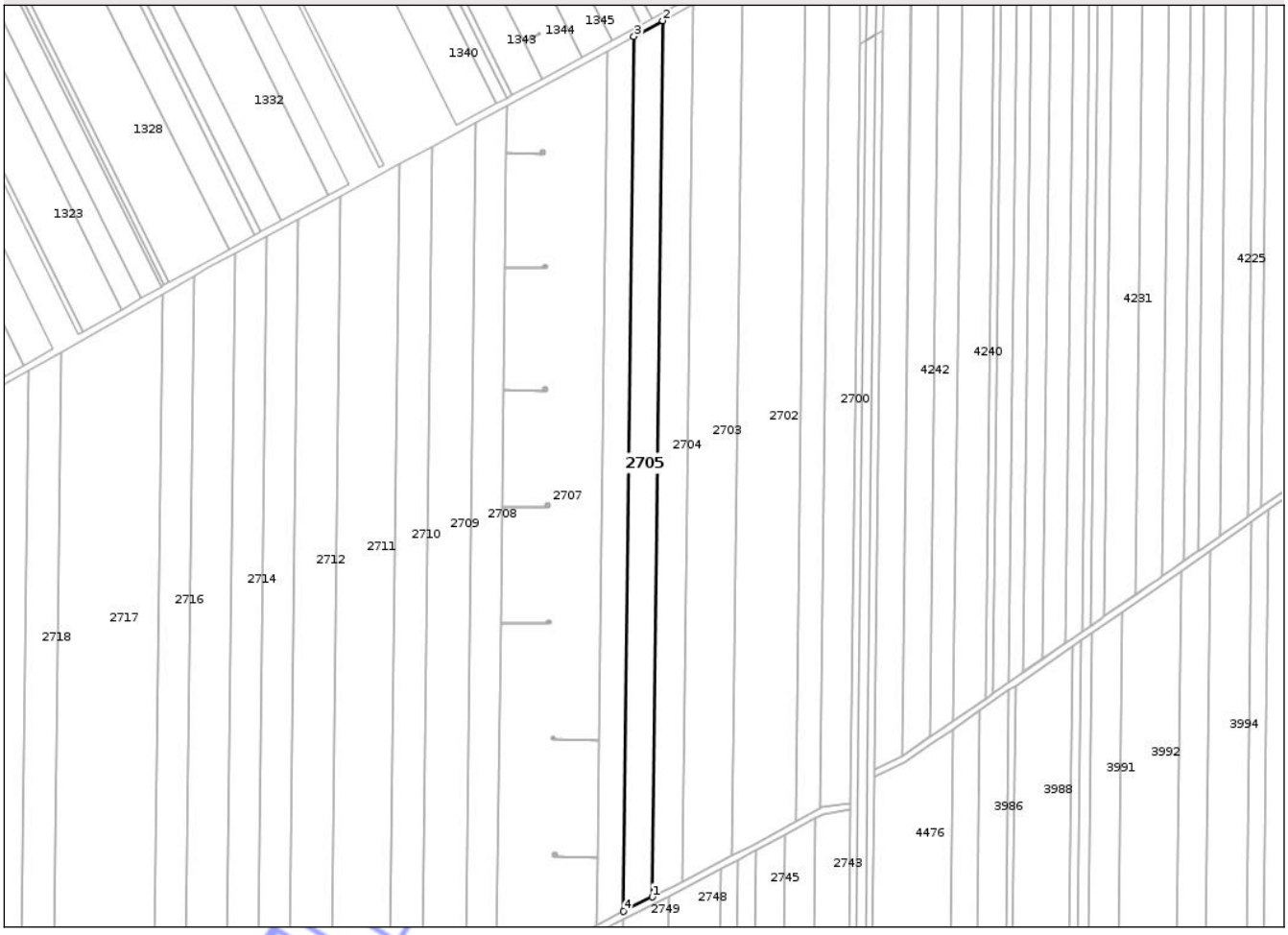

Date referitoare la teren

Crt	Categorie folosinţă	Intra vilan	Suprafaţa (mp)	Tarla	Parcelă	Nr. topo	Observaţii / Referinţe
1	arabil	NU	9.031	2/1	6	-	IDENTIC CU TARLA 2

Lungime Segmente
1) Valorile lungimilor segmentelor sunt obţinute din proiecţie în plan.

Punct început	X / Y	Punct sfârşit	X / Y	Lungime segment (** (m)
1	501.655,15 294.643,69	2	501.661,483 295.170,922	527.27
2	501.661,483 295.170,922	3	501.644,227 295.161,439	19.69
3	501.644,227 295.161,439	4	501.637,904 294.635,011	526.466
4	501.637,904 294.635,011	1	501.655,15 294.643,69	19.307

Document care conţine date cu caracter personal, protejat de prevederile Regulamentului (UE) nr. 679/2016 şi Legii 190/2018

**** Lungimile segmentelor sunt determinate în planul de proiecţie Stereo 70 şi sunt rotunjite la 1 milimetru.**
***** Distanţa dintre puncte este formată din segmente cumulate ce sunt mai mici decât valoarea 1 milimetru.**

Neutilizabil in circuitul civil

DATE DESPRE IMOBILUL NR. 2706

Oficiul de Cadastru şi Publicitate Imobiliară TELEORMAN
Biroul de Cadastru şi Publicitate Imobiliară Alexandria

A. Partea I. Descrierea imobilului

TEREN Extravilan

Adresa: Jud. Teleorman

Nr. Crt	Nr cadastral Nr. topografic	Suprafaţa* (mp)	Observaţii / Referinţe
A1		Din acte: 9.100 Masurata: 8.472	Sector cadastral:6 Teren neimprejmuit;

B. Partea II. Proprietari şi acte

Inscrieri privitoare la dreptul de proprietate şi alte drepturi reale		Referinţe
/		
Act Notarial nr. 287, din 12/12/2022 emis de BIN MORCOV TAMARA (TITLUL DE PROPRIETATE NR. 3400363 DIN DATA DE 19.07.1995 EMIS DE CJPSDDPAT TELEORMAN);		
B1	Intabulare, drept de PROPRIETATE cu titlu de moștenire, bun propriu, dobandit prin Succesiune, cota actuala 1/3	A1
	1) **DOGEANU FLOREA**	
Act Administrativ nr. 3400363, din 19/07/1995 emis de CJPSDDPAT TELEORMAN (CERTIFICAT DE DECES NR. 334007 DIN DATA DE 16.01.2007 ELIBERAT DE PRIMĂRIA DRĂGĂNEȘTI DE VEDE; CERTIFICAT DE DECES NR. 066427 DIN DATA DE 08.03.2004 ELIBERAT DE PRIMĂRIA DRĂGĂNEȘTI DE VEDE);		
B2	Intabulare, drept de PROPRIETATE, dobandit prin Reconstituire, cota actuala 2/3	A1
	1) **GHEORGHIU PAULINA**, DECEDATĂ DEFUNCT:Da	
B3	Intabulare, drept de PROPRIETATE, dobandit prin Reconstituire, cota actuala 2/3	A1
	1) **NIȚU ELENA**, DECEDATĂ DEFUNCT:Da	

C. Partea III. SARCINI .

Inscrieri privind dezmembramintele dreptului de proprietate, drepturi reale de garanţie şi sarcini	Referinţe
NU SUNT	

Neutilizabil în circuitul civil

Anexa Nr. 1 La Partea I

Teren

Nr cadastral	Suprafaţa (mp)*	Observaţii / Referinţe
	Din acte: 9.100 Masurata: 8.472	

* Suprafaţa este determinată in planul de proiecţie Stereo 70.

DETALII LINIARE IMOBIL

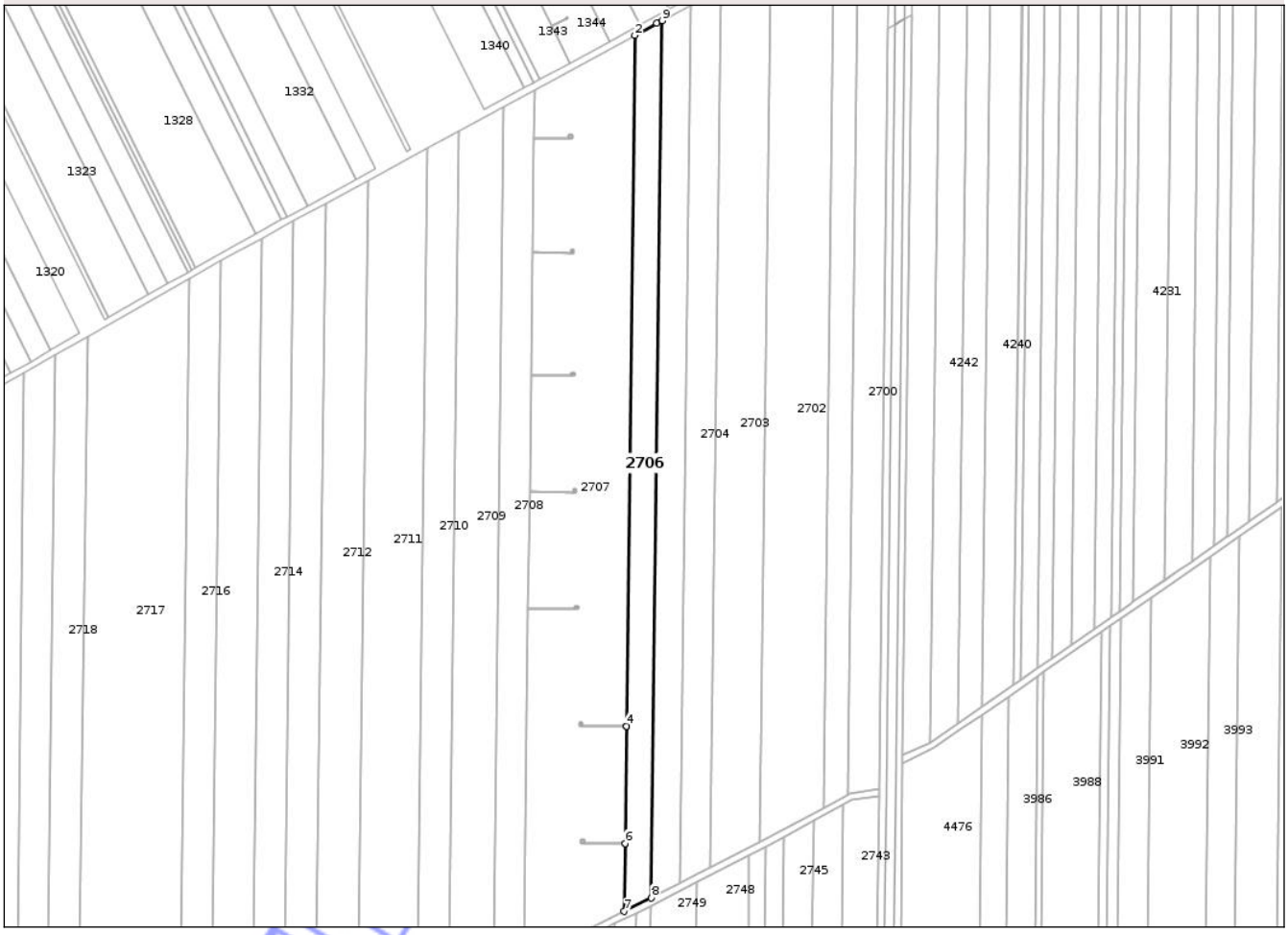

Date referitoare la teren

Crt	Categorie folosinţă	Intra vilan	Suprafaţa (mp)	Tarla	Parcelă	Nr. topo	Observaţii / Referinţe
1	arabil	NU	8.472	2/1	7	-	IDENTIC CU TARLA 2

Lungime Segmente

1) Valorile lungimilor segmentelor sunt obţinute din proiecţie în plan.

Punct început	X / Y	Punct sfârşit	X / Y	Lungime segment (** (m)
1	501.641,292 295.159,826	2	501.628,017 295.152,608	15.11
2	501.628,017 295.152,608	3	501.623,037 294.738,029	414.609
3	501.623,037 294.738,029	4	501.623,037 294.738,027	0.002
4	501.623,037 294.738,027	5	501.622,191 294.667,602	70.43
5	501.622,191 294.667,602	6	501.622,191 294.667,6	0.002

Document care conţine date cu caracter personal, protejat de prevederile Regulamentului (UE) nr. 679/2016 şi Legii 190/2018

Punct început	X / Y	Punct sfârşit	X / Y	Lungime segment (** (m)
6	501.622,191 294.667,6	7	501.621,702 294.626,857	40.746
7	501.621,702 294.626,857	8	501.637,904 294.635,011	18.138
8	501.637,904 294.635,011	9	501.644,227 295.161,439	526.466
9	501.644,227 295.161,439	1	501.641,292 295.159,826	3.349

**** Lungimile segmentelor sunt determinate în planul de proiecţie Stereo 70 şi sunt rotunjite la 1 milimetru.**
***** Distanţa dintre puncte este formată din segmente cumulate ce sunt mai mici decât valoarea 1 milimetru.**

Neutilizabil in circuitul civil

DATE DESPRE IMOBILUL NR. 2707

Oficiul de Cadastru şi Publicitate Imobiliară TELEORMAN
Biroul de Cadastru şi Publicitate Imobiliară Alexandria

A. Partea I. Descrierea imobilului

TEREN Extravilan

Adresa: Jud. Teleorman

Nr. Crt	Nr cadastral Nr. topografic	Suprafaţa* (mp)	Observaţii / Referinţe
A1	20773	Din acte: 31.400 Masurata: 31.398	Sector cadastral:6 Teren neimprejmuit;

B. Partea II. Proprietari şi acte

Inscrieri privitoare la dreptul de proprietate şi alte drepturi reale		Referinţe
17383 / 16/03/2021		
Hotarare Judecatoreasca nr. Sentinta civila nr. 456in dosar nr. 4405/292/2013, din 04/03/2014 emis de JUDECATORIA ROSIORI DE VEDE (act administrativ nr certificat de casatorie seria CG nr. 166861 din 13.05.2017, emis de PRIMARIA MUNICIPIULUI ROSIORI DE VEDE);		
B1	Intabulare, drept de PROPRIETATEcu titlu de cumparare, dobandit prin Hotarare Judecatoreasca, cota actuala 1/1, cota initiala 1/1	A1
	1) **MARIN-MELINTESCU CRISTINA-ȘTEFANIA**	

C. Partea III. SARCINI .

Inscrieri privind dezmembramintele dreptului de proprietate, drepturi reale de garanţie şi sarcini	Referinţe
NU SUNT	

Neutilizabil în circuitul civil

Anexa Nr. 1 La Partea I

Teren

Nr cadastral	Suprafaţa (mp)*	Observaţii / Referinţe
20773	Din acte: 31.400 Masurata: 31.398	

* Suprafaţa este determinată in planul de proiecţie Stereo 70.

DETALII LINIARE IMOBIL

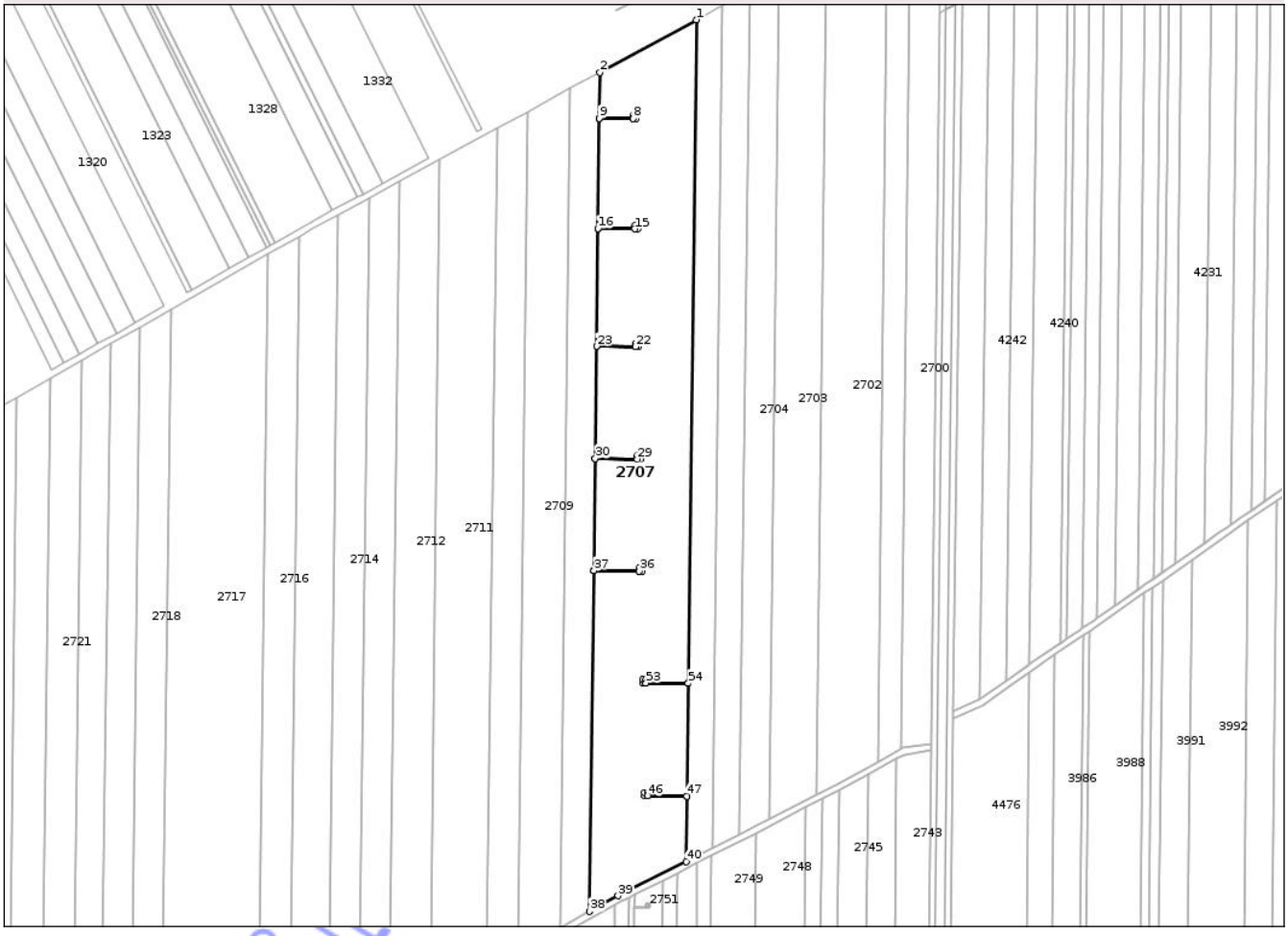

Date referitoare la teren

Crt	Categorie folosinţă	Intra vilan	Suprafaţa (mp)	Tarla	Parcelă	Nr. topo	Observaţii / Referinţe
1	arabil	NU	31.398	2/1	8	-	IDENTIC CU TARLA 2 ŞI PARCELA 42

Lungime Segmente

1) Valorile lungimilor segmentelor sunt obţinute din proiecţie în plan.

Punct început	X / Y	Punct sfârşit	X / Y	Lungime segment
1	501.628,017 295.152,608	2	501.567,721 295.119,823	68.633
4	501.588,551 295.090,851	5	501.588,551 295.092,849	1.998
7	501.590,551 295.090,849	8	501.588,551 295.090,849	2.0
10	501.566,549 295.022,246	11	501.589,561 295.021,969	23.014
13	501.591,561 295.023,967	14	501.591,561 295.021,967	2.0

Punct început	X / Y	Punct sfârşit	X / Y	Lungime segment
2	501.567,721 295.119,823	3	501.567,376 295.091,106	28.719
5	501.588,551 295.092,849	6	501.590,551 295.092,849	2.0
8	501.588,551 295.090,849	9	501.567,376 295.091,104	21.177
11	501.589,561 295.021,969	12	501.589,561 295.023,967	1.998
14	501.591,561 295.021,967	15	501.589,561 295.021,967	2.0

Punct început	X / Y	Punct sfârşit	X / Y	Lungime segment
3	501.567,376 295.091,106	4	501.588,551 295.090,851	21.177
6	501.590,551 295.092,849	7	501.590,551 295.090,849	2.0
9	501.567,376 295.091,104	10	501.566,549 295.022,246	68.863
12	501.589,561 295.023,967	13	501.591,561 295.023,967	2.0
15	501.589,561 295.021,967	16	501.566,549 295.022,244	23.014

Document care conţine date cu caracter personal, protejat de prevederile Regulamentului (UE) nr. 679/2016 şi Legii 190/2018

Punct început	X / Y	Punct sfârşit	X / Y	Lungime segment
16	501.566,549 295.022,244	17	501.565,665 294.948,676	73.573
19	501.589,971 294.950,382	20	501.591,971 294.950,382	2.0
22	501.589,971 294.948,382	23	501.565,665 294.948,674	24.308
25	501.591,028 294.878,261	26	501.591,028 294.880,259	1.998
28	501.593,028 294.878,259	29	501.591,028 294.878,259	2.0
31	501.563,982 294.808,508	32	501.592,203 294.808,169	28.223
34	501.594,203 294.810,167	35	501.594,203 294.808,167	2.0
37	501.563,982 294.808,506	38	501.561,425 294.595,624	212.897
40	501.621,702 294.626,857	41	501.622,191 294.667,6	40.746
43	501.595,659 294.667,894	44	501.595,659 294.669,894	2.0
46	501.597,659 294.667,896	47	501.622,191 294.667,602	24.534
49	501.596,578 294.738,345	50	501.594,578 294.738,345	2.0
52	501.596,578 294.740,345	53	501.596,578 294.738,347	1.998

Punct început	X / Y	Punct sfârşit	X / Y	Lungime segment
17	501.565,665 294.948,676	18	501.589,971 294.948,384	24.308
20	501.591,971 294.950,382	21	501.591,971 294.948,382	2.0
23	501.565,665 294.948,674	24	501.564,823 294.878,576	70.103
26	501.591,028 294.880,259	27	501.593,028 294.880,259	2.0
29	501.591,028 294.878,259	30	501.564,823 294.878,574	26.207
32	501.592,203 294.808,169	33	501.592,203 294.810,167	1.998
35	501.594,203 294.808,167	36	501.592,203 294.808,167	2.0
38	501.561,425 294.595,624	39	501.579,049 294.605,432	20.169
41	501.622,191 294.667,6	42	501.597,659 294.667,894	24.534
44	501.595,659 294.669,894	45	501.597,659 294.669,894	2.0
47	501.622,191 294.667,602	48	501.623,037 294.738,027	70.43
50	501.594,578 294.738,345	51	501.594,578 294.740,345	2.0
53	501.596,578 294.738,347	54	501.623,037 294.738,029	26.461

Punct început	X / Y	Punct sfârşit	X / Y	Lungime segment
18	501.589,971 294.948,384	19	501.589,971 294.950,382	1.998
21	501.591,971 294.948,382	22	501.589,971 294.948,382	2.0
24	501.564,823 294.878,576	25	501.591,028 294.878,261	26.207
27	501.593,028 294.880,259	28	501.593,028 294.878,259	2.0
30	501.564,823 294.878,574	31	501.563,982 294.808,508	70.071
33	501.592,203 294.810,167	34	501.594,203 294.810,167	2.0
36	501.592,203 294.808,167	37	501.563,982 294.808,506	28.223
39	501.579,049 294.605,432	40	501.621,702 294.626,857	47.732
42	501.597,659 294.667,894	43	501.595,659 294.667,894	2.0
45	501.597,659 294.669,894	46	501.597,659 294.667,896	1.998
48	501.623,037 294.738,027	49	501.596,578 294.738,345	26.461
51	501.594,578 294.740,345	52	501.596,578 294.740,345	2.0
54	501.623,037 294.738,029	1	501.628,017 295.152,608	414.609

**** Lungimile segmentelor sunt determinate în planul de proiecţie Stereo 70 şi sunt rotunjite la 1 milimetru.**
***** Distanţa dintre puncte este formată din segmente cumulate ce sunt mai mici decât valoarea 1 milimetru.**

Neutilizabil în circuitul civil

DATE DESPRE IMOBILUL NR. 2708

Oficiul de Cadastru şi Publicitate Imobiliară TELEORMAN
Biroul de Cadastru şi Publicitate Imobiliară Alexandria

A. Partea I. Descrierea imobilului

TEREN Extravilan

Adresa: Jud. Teleorman

Nr. Crt	Nr cadastral Nr. topografic	Suprafaţa* (mp)	Observaţii / Referinţe
A1		Din acte: 10.300 Masurata: 9.589	Sector cadastral:6 Teren neimprejmuit;

B. Partea II. Proprietari şi acte

Inscrieri privitoare la dreptul de proprietate şi alte drepturi reale		Referinţe
/		
Act Administrativ nr. 3400324, din 09/05/1995 emis de CJPSDDPAT TELEORMAN;		
B1	Intabulare, drept de PROPRIETATE, dobandit prin Reconstituire, cota actuala 1/1	A1
	1) **BELU O VOICU**, LIPSĂ CNP	

C. Partea III. SARCINI .

Inscrieri privind dezmembramintele dreptului de proprietate, drepturi reale de garanţie şi sarcini	Referinţe
NU SUNT	

Neutilizabil în circuitul civil

Anexa Nr. 1 La Partea I

Teren

Nr cadastral	Suprafaţa (mp)*	Observaţii / Referinţe
	Din acte: 10.300 Masurata: 9.589	

* Suprafaţa este determinată in planul de proiecţie Stereo 70.

DETALII LINIARE IMOBIL

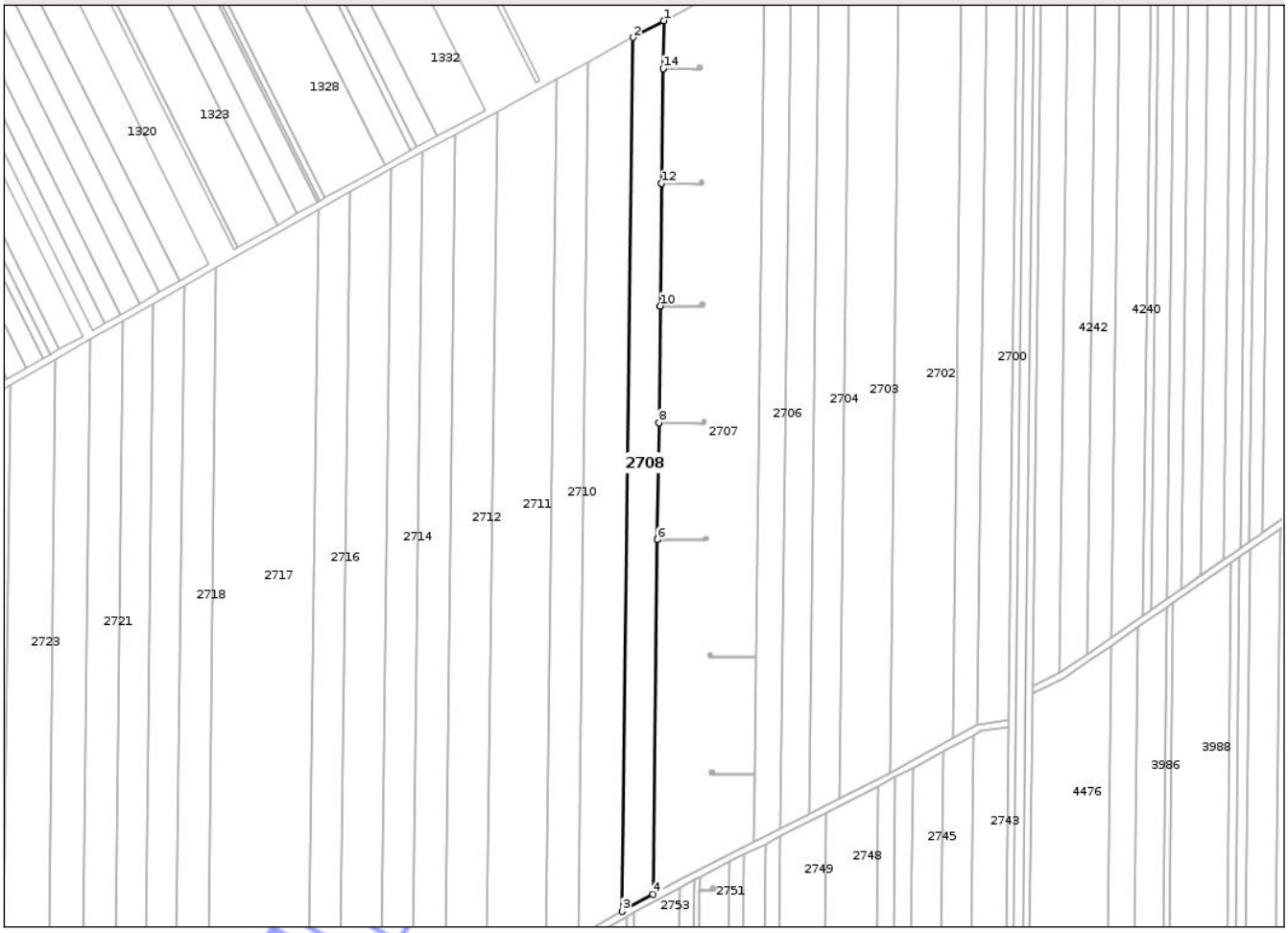

Date referitoare la teren

Crt	Categorie folosinţă	Intra vilan	Suprafaţa (mp)	Tarla	Parcelă	Nr. topo	Observaţii / Referinţe
1	arabil	NU	9.589	2/1	9	-	IDENTIC CU TARLA 2

Lungime Segmente

1) Valorile lungimilor segmentelor sunt obţinute din proiecţie în plan.

Punct început	X / Y	Punct sfârşit	X / Y	Lungime segment (** (m)
1	501.567,721 295.119,823	2	501.549,311 295.109,813	20.955
2	501.549,311 295.109,813	3	501.543,013 294.585,419	524.432
3	501.543,013 294.585,419	4	501.561,425 294.595,624	21.051
4	501.561,425 294.595,624	5	501.563,982 294.808,506	212.897
5	501.563,982 294.808,506	6	501.563,982 294.808,508	0.002

Document care conţine date cu caracter personal, protejat de prevederile Regulamentului (UE) nr. 679/2016 şi Legii 190/2018

Punct început	X / Y	Punct sfârşit	X / Y	Lungime segment (** (m)
6	501.563,982 294.808,508	7	501.564,823 294.878,574	70.071
7	501.564,823 294.878,574	8	501.564,823 294.878,576	0.002
8	501.564,823 294.878,576	9	501.565,665 294.948,674	70.103
9	501.565,665 294.948,674	10	501.565,665 294.948,676	0.002
10	501.565,665 294.948,676	11	501.566,549 295.022,244	73.573
11	501.566,549 295.022,244	12	501.566,549 295.022,246	0.002
12	501.566,549 295.022,246	13	501.567,376 295.091,104	68.863
13	501.567,376 295.091,104	14	501.567,376 295.091,106	0.002
14	501.567,376 295.091,106	1	501.567,721 295.119,823	28.719

**** Lungimile segmentelor sunt determinate în planul de proiecţie Stereo 70 şi sunt rotunjite la 1 milimetru.**
***** Distanţa dintre puncte este formată din segmente cumulate ce sunt mai mici decât valoarea 1 milimetru.**

Neutilizabil in circuitul civil

DATE DESPRE IMOBILUL NR. 2709

Oficiul de Cadastru şi Publicitate Imobiliară TELEORMAN
Biroul de Cadastru şi Publicitate Imobiliară Alexandria

A. Partea I. Descrierea imobilului

TEREN Extravilan

Adresa: Jud. Teleorman

Nr. Crt	Nr cadastral Nr. topografic	Suprafaţa* (mp)	Observaţii / Referinţe
A1		Din acte: 15.000 Masurata: 13.965	Sector cadastral:6 Teren neimprejmuit;

B. Partea II. Proprietari şi acte

Inscrieri privitoare la dreptul de proprietate şi alte drepturi reale		Referinţe
/		
Act Administrativ nr. 3400376, din 19/07/1995 emis de CJPSDDPAT TELEORMAN;		
B1	Intabulare, drept de PROPRIETATE, dobandit prin Reconstituire, cota actuala 1/1	A1
	1) **CHIRCA D TUDOR**, LIPSĂ CNP	

C. Partea III. SARCINI .

Inscrieri privind dezmembramintele dreptului de proprietate, drepturi reale de garanţie şi sarcini	Referinţe
NU SUNT	

Neutilizabil în circuitul civil

Anexa Nr. 1 La Partea I

Teren

Nr cadastral	Suprafaţa (mp)*	Observaţii / Referinţe
	Din acte: 15.000 Masurata: 13.965	

* Suprafaţa este determinată in planul de proiecţie Stereo 70.

DETALII LINIARE IMOBIL

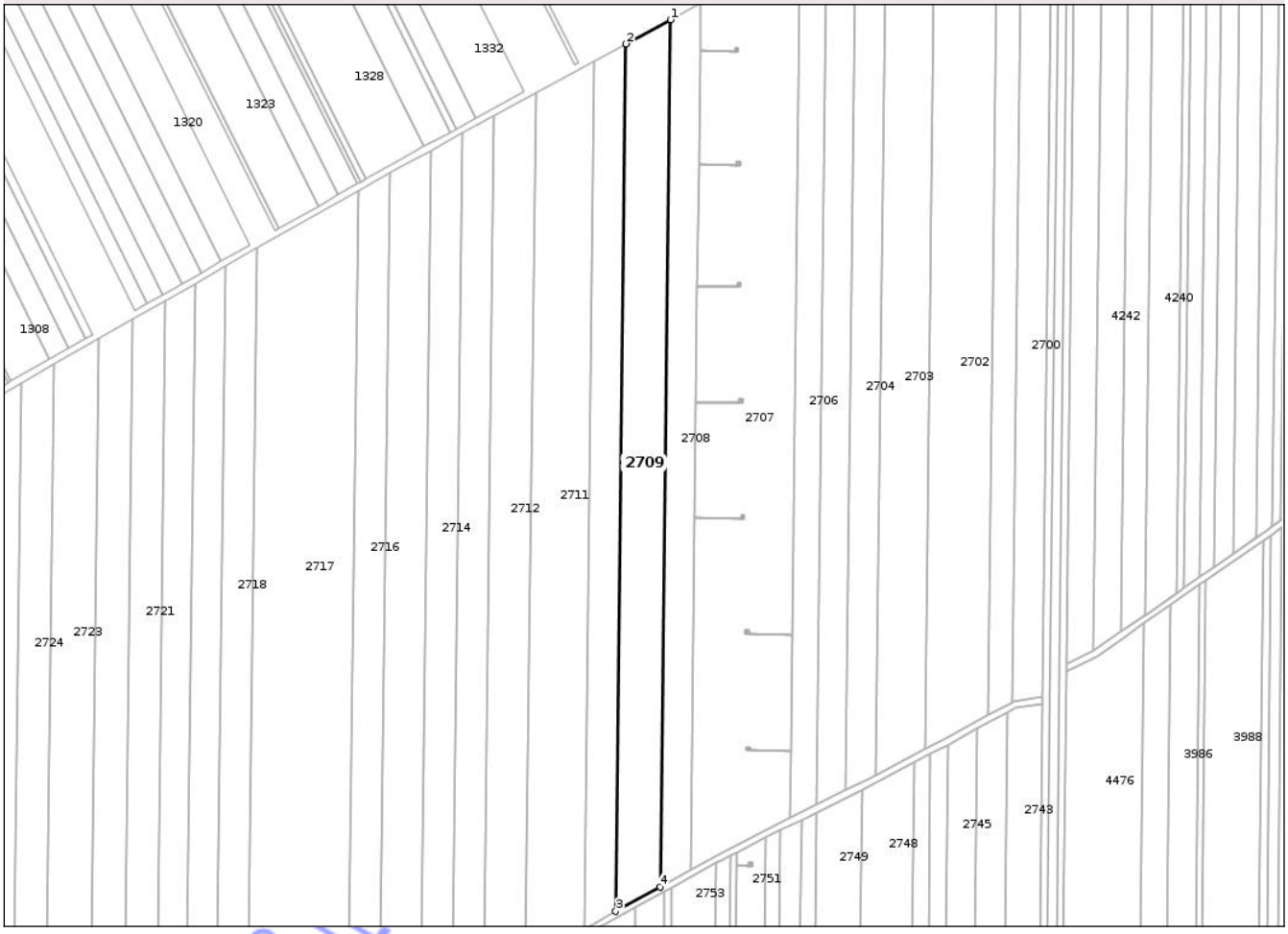

Date referitoare la teren

Crt	Categorie folosinţă	Intra vilan	Suprafaţa (mp)	Tarla	Parcelă	Nr. topo	Observaţii / Referinţe
1	arabil	NU	13.965	2/1	10	-	IDENTIC CU TARLA 2

Lungime Segmente
1) Valorile lungimilor segmentelor sunt obţinute din proiecţie în plan.

Punct început	X / Y	Punct sfârşit	X / Y	Lungime segment (** (m)
1	501.549,311 295.109,813	2	501.522,513 295.095,241	30.504
2	501.522,513 295.095,241	3	501.516,211 294.570,565	524.714
3	501.516,211 294.570,565	4	501.543,013 294.585,419	30.643
4	501.543,013 294.585,419	1	501.549,311 295.109,813	524.432

Document care conţine date cu caracter personal, protejat de prevederile Regulamentului (UE) nr. 679/2016 şi Legii 190/2018

**** Lungimile segmentelor sunt determinate în planul de proiecţie Stereo 70 şi sunt rotunjite la 1 milimetru.**
***** Distanţa dintre puncte este formată din segmente cumulate ce sunt mai mici decât valoarea 1 milimetru.**

Neutilizabil in circuitul civil

DATE DESPRE IMOBILUL NR. 2710

Oficiul de Cadastru şi Publicitate Imobiliară TELEORMAN
Biroul de Cadastru şi Publicitate Imobiliară Alexandria

A. Partea I. Descrierea imobilului

Nr. CF vechi:190
Nr. cadastral vechi:246

TEREN Extravilan

Adresa: Jud. Teleorman

Nr. Crt	Nr cadastral Nr. topografic	Suprafaţa* (mp)	Observaţii / Referinţe
A1	20338	10.000	Sector cadastral:6 Teren neimprejmuit;

B. Partea II. Proprietari şi acte

Inscrieri privitoare la dreptul de proprietate şi alte drepturi reale		Referinţe
115548 / 17/09/2021		
Act Notarial nr. Contract de vanzare aut.nr.1787, din 16/09/2021 emis de Draghici Nicoleta (act notarial nr Inchiere de rectificare nr.19 din 22.09.2021, emis de Draghici Nicoleta);		
B3	Intabulare, drept de PROPRIETATEcu titlul de drept cumparare,bun propriu, dobandit prin Conventie, cota actuala 1/1, cota initiala 1/1	A1
	1) **MARIN ANDREEA EMILIA**	
B4	Imobilul intra in patrimonilul de afectatiune al intreprinderii individuale	A1
	1) **INTREPRINDEREA INDIVIDUALA MARIN ANDREEA EMILIA**, CIF:26814711	
Act Notarial nr. Contract de ipoteca imobiliara aut.nr.1788, din 16/09/2021 emis de Draghici Nicoleta;		
B5	Se noteaza interdictiile de instrainare, grevare, inchiriere, arendare, dezmembrare, comasare, restructuarare si construire	A1
	1) **LIBRA INTERNET BANK SA**, CIF:8119644	

C. Partea III. SARCINI

Inscrieri privind dezmembramintele dreptului de proprietate, drepturi reale de garanţie şi sarcini		Referinţe
115548 / 17/09/2021		
Act Notarial nr. Contract de ipoteca imobiliara aut.nr.1788, din 16/09/2021 emis de Draghici Nicoleta;		
C1	Intabulare, drept de IPOTECA, Valoare:1426963 RONSi celelalte obligatii de plata aferente creditului, dobandit prin Conventie, cota actuala 1/1	A1
	1) **LIBRA INTERNET BANK SA**, CIF:8119644	

Neautorizat în circuitul civil

Anexa Nr. 1 La Partea I

Teren

Nr cadastral	Suprafaţa (mp)*	Observaţii / Referinţe
20338	10.000	

* Suprafaţa este determinată in planul de proiecţie Stereo 70.

DETALII LINIARE IMOBIL

Date referitoare la teren

Crt	Categorie folosinţă	Intra vilan	Suprafaţa (mp)	Tarla	Parcelă	Nr. topo	Observaţii / Referinţe
1	arabil	NU	10.000	2/1	11	-	IDENTIC CU TARLA 2 ȘI PARCELA 45

Lungime Segmente
1) Valorile lungimilor segmentelor sunt obţinute din proiecţie în plan.

Punct început	X / Y	Punct sfârşit	X / Y	Lungime segment (** (m)
1	501.499,965 294.561,562	2	501.516,211 294.570,565	18.574
2	501.516,211 294.570,565	3	501.522,513 295.095,241	524.714
3	501.522,513 295.095,241	4	501.503,332 295.084,811	21.833
4	501.503,332 295.084,811	5	501.497,027 294.559,866	524.983
5	501.497,027 294.559,866	1	501.499,965 294.561,562	3.392

Document care conţine date cu caracter personal, protejat de prevederile Regulamentului (UE) nr. 679/2016 şi Legii 190/2018

**** Lungimile segmentelor sunt determinate în planul de proiecţie Stereo 70 şi sunt rotunjite la 1 milimetru.**
***** Distanţa dintre puncte este formată din segmente cumulate ce sunt mai mici decât valoarea 1 milimetru.**

Neutilizabil in circuitul civil

DATE DESPRE IMOBILUL NR. 2711

Oficiul de Cadastru şi Publicitate Imobiliară TELEORMAN
Biroul de Cadastru şi Publicitate Imobiliară Alexandria

A. Partea I. Descrierea imobilului

TEREN Extravilan

Adresa: Jud. Teleorman

Nr. Crt	Nr cadastral Nr. topografic	Suprafaţa* (mp)	Observaţii / Referinţe
A1		Din acte: 20.000 Masurata: 18.620	Sector cadastral:6 Teren neimprejmuit;

B. Partea II. Proprietari şi acte

Inscrieri privitoare la dreptul de proprietate şi alte drepturi reale		Referinţe
/		
Hotarare Judecatoreasca nr. 994, din 25/04/2012 emis de JUDECĂTORIA ROȘIORII DE VEDE JUDEȚUL TELEORMAN (TITLUL DE PROPRIETATE NR. 3400529 DIN DATA DE 10.11.1997 EMIS DE CJPSDDPAT TELEORMAN);		
B1	Intabulare, drept de PROPRIETATE cu titlu de cumpărare, bun propriu, dobandit prin Hotarare Judecatoreasca, cota actuala 1/1	A1
	1) **DOBRE CRISTIAN**, LIPSĂ CNP	

C. Partea III. SARCINI .

Inscrieri privind dezmembramintele dreptului de proprietate, drepturi reale de garanţie şi sarcini	Referinţe
NU SUNT	

Neutilizabil în circuitul civil

Anexa Nr. 1 La Partea I

Teren

Nr cadastral	Suprafaţa (mp)*	Observaţii / Referinţe
	Din acte: 20.000 Masurata: 18.620	

* Suprafaţa este determinată in planul de proiecţie Stereo 70.

DETALII LINIARE IMOBIL

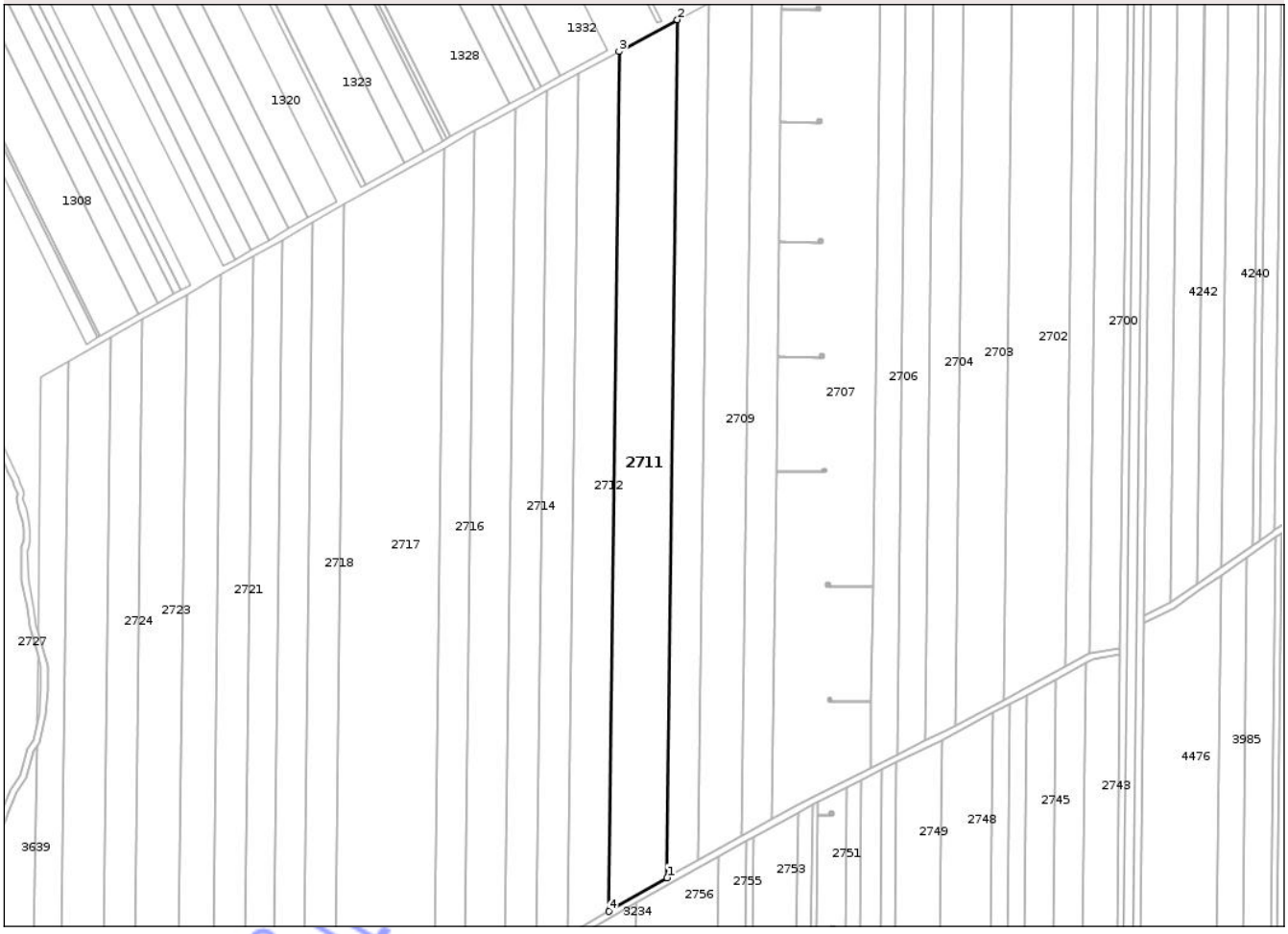

Date referitoare la teren

Crt	Categorie folosinţă	Intra vilan	Suprafaţa (mp)	Tarla	Parcelă	Nr. topo	Observaţii / Referinţe
1	arabil	NU	18.620	2/1	12	-	IDENTIC CU TARLA 2 ŞI PARCELA 46

Lungime Segmente

1) Valorile lungimilor segmentelor sunt obţinute din proiecţie în plan.

Punct început	X / Y	Punct sfârşit	X / Y	Lungime segment (** (m)
1	501.497,027 294.559,866	2	501.503,332 295.084,811	524.983
2	501.503,332 295.084,811	3	501.467,669 295.065,42	40.594
3	501.467,669 295.065,42	4	501.461,35 294.539,27	526.188
4	501.461,35 294.539,27	1	501.497,027 294.559,866	41.195

Document care conţine date cu caracter personal, protejat de prevederile Regulamentului (UE) nr. 679/2016 şi Legii 190/2018

**** Lungimile segmentelor sunt determinate în planul de proiecţie Stereo 70 şi sunt rotunjite la 1 milimetru.**
***** Distanţa dintre puncte este formată din segmente cumulate ce sunt mai mici decât valoarea 1 milimetru.**

Neutilizabil in circuitul civil

DATE DESPRE IMOBILUL NR. 2712

Oficiul de Cadastru şi Publicitate Imobiliară TELEORMAN
Biroul de Cadastru şi Publicitate Imobiliară Alexandria

A. Partea I. Descrierea imobilului

TEREN Extravilan

Adresa: Jud. Teleorman

Nr. Crt	Nr cadastral Nr. topografic	Suprafaţa* (mp)	Observaţii / Referinţe
A1		Din acte: 14.200 Masurata: 13.220	Sector cadastral:6 Teren neimprejmuit;

B. Partea II. Proprietari şi acte

Inscrieri privitoare la dreptul de proprietate şi alte drepturi reale		Referinţe
/		
Act Administrativ nr. 3400603, din 11/11/2002 emis de CJPSDDPAT TELEORMAN;		
B1	Intabulare, drept de PROPRIETATE, dobandit prin Reconstituire, cota actuala 1/1	A1
	1) **MINESCU ANGHELINA**, LIPSĂ CNP 2) **GIBA M GHEORGHE**, LIPSĂ CNP	

C. Partea III. SARCINI .

Inscrieri privind dezmembramintele dreptului de proprietate, drepturi reale de garanţie şi sarcini	Referinţe
NU SUNT	

Neutilizabil în circuitul civil

Anexa Nr. 1 La Partea I

Teren

Nr cadastral	Suprafaţa (mp)*	Observaţii / Referinţe
	Din acte: 14.200 Masurata: 13.220	

* Suprafaţa este determinată in planul de proiecţie Stereo 70.

DETALII LINIARE IMOBIL

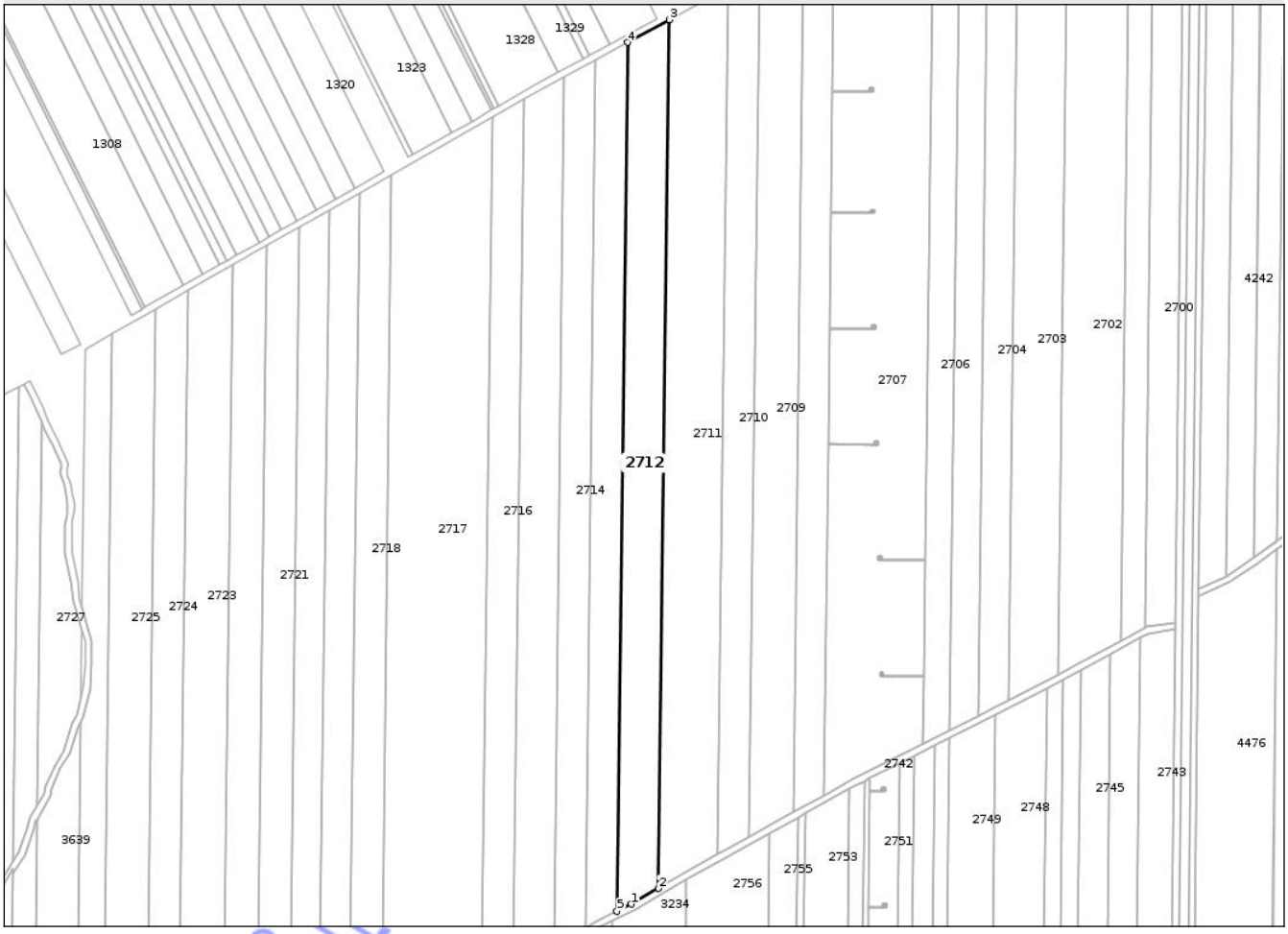

Date referitoare la teren

Crt	Categorie folosinţă	Intra vilan	Suprafaţa (mp)	Tarla	Parcelă	Nr. topo	Observaţii / Referinţe
1	arabil	NU	13.220	2/1	13	-	IDENTIC CU TARLA 2 ŞI PARCELA 47

Lungime Segmente

1) Valorile lungimilor segmentelor sunt obţinute din proiecţie în plan.

Punct început	X / Y	Punct sfârşit	X / Y	Lungime segment (** (m)
1	501.444,899 294.529,773	2	501.461,35 294.539,27	18.995
2	501.461,35 294.539,27	3	501.467,669 295.065,42	526.188
3	501.467,669 295.065,42	4	501.442,393 295.051,676	28.771
4	501.442,393 295.051,676	5	501.436,071 294.525,419	526.295

Document care conţine date cu caracter personal, protejat de prevederile Regulamentului (UE) nr. 679/2016 şi Legii 190/2018

Punct început	X / Y	Punct sfârşit	X / Y	Lungime segment (** (m)
5	501.436,071 294.525,419	1	501.444,899 294.529,773	9.843

** Lungimile segmentelor sunt determinate în planul de proiecţie Stereo 70 şi sunt rotunjite la 1 milimetru.
*** Distanţa dintre puncte este formată din segmente cumulate ce sunt mai mici decât valoarea 1 milimetru.

Neutilizabil in circuitul civil

DATE DESPRE IMOBILUL NR. 2713

Oficiul de Cadastru şi Publicitate Imobiliară TELEORMAN
Biroul de Cadastru şi Publicitate Imobiliară Alexandria

A. Partea I. Descrierea imobilului

Nr. CF vechi:121
Nr. cadastral vechi:180

TEREN Extravilan

Adresa: Jud. Teleorman

Nr. Crt	Nr cadastral Nr. topografic	Suprafaţa* (mp)	Observaţii / Referinţe
A1	20267	10.000	Sector cadastral:6 Teren neimprejmuit;

B. Partea II. Proprietari şi acte

Inscrieri privitoare la dreptul de proprietate şi alte drepturi reale		Referinţe
115508 / 17/09/2021		
Act Notarial nr. Încheiere de rectificare Nr. 19, din 22/09/2021 emis de NP Draghici Nicoleta;		
B2	Se îndreaptă eroarea materială strecurată în partea a-II- a a prezentei cărți funciare, sub BII1,în sensul că imobilul înscris în prezenta carte funciară este bun propriu,nu bun comun	A1
Act Notarial nr. Contract de Vânzare Aut. Nr. 1787, din 16/09/2021 emis de NP Draghici Nicoleta;		
B3	Intabulare, drept de PROPRIETATEcu titlu de cumpărare,bun propriu, dobandit prin Conventie, cota actuala 1/1, cota initiala 1/1	A1
	1) **MARIN ANDREEA EMILIA**	
B4	Se notează faptul că imobilul înscris in prezenta carte funciară intră parte din patrimoniul de afectațiune	A1
	1) **INTREPRINDEREA INDIVIDUALA MARIN ANDREEA EMILIA**, CIF:26814711	
Act Notarial nr. Contract de Ipotecă Imobiliară Aut. Nr.1788, din 16/09/2021 emis de NP Draghici Nicoleta;		
B5	Se notează interdicțiile de înstrăinare, grevare, închiriere, arendare, dezmembrare, comasare, restructurare și construire	A1
	1) **LIBRA INTERNET BANK SA**, CIF:8119644	

C. Partea III. SARCINI

Inscrieri privind dezmembramintele dreptului de proprietate, drepturi reale de garanţie şi sarcini		Referinţe
115508 / 17/09/2021		
Act Notarial nr. Contract de Ipotecă Imobiliară Aut. Nr.1788, din 16/09/2021 emis de NP Draghici Nicoleta;		
C1	Intabulare, drept de IPOTECA, Valoare:1426963 RONși celelalte obligații de plată aferente creditului, dobandit prin Conventie, cota actuala 1/1	A1
	1) **LIBRA INTERNET BANK SA**, CIF:8119644	

Neautorizat în circuitul civil

Anexa Nr. 1 La Partea I

Teren

Nr cadastral	Suprafaţa (mp)*	Observaţii / Referinţe
20267	10.000	

* Suprafaţa este determinată in planul de proiecţie Stereo 70.

DETALII LINIARE IMOBIL

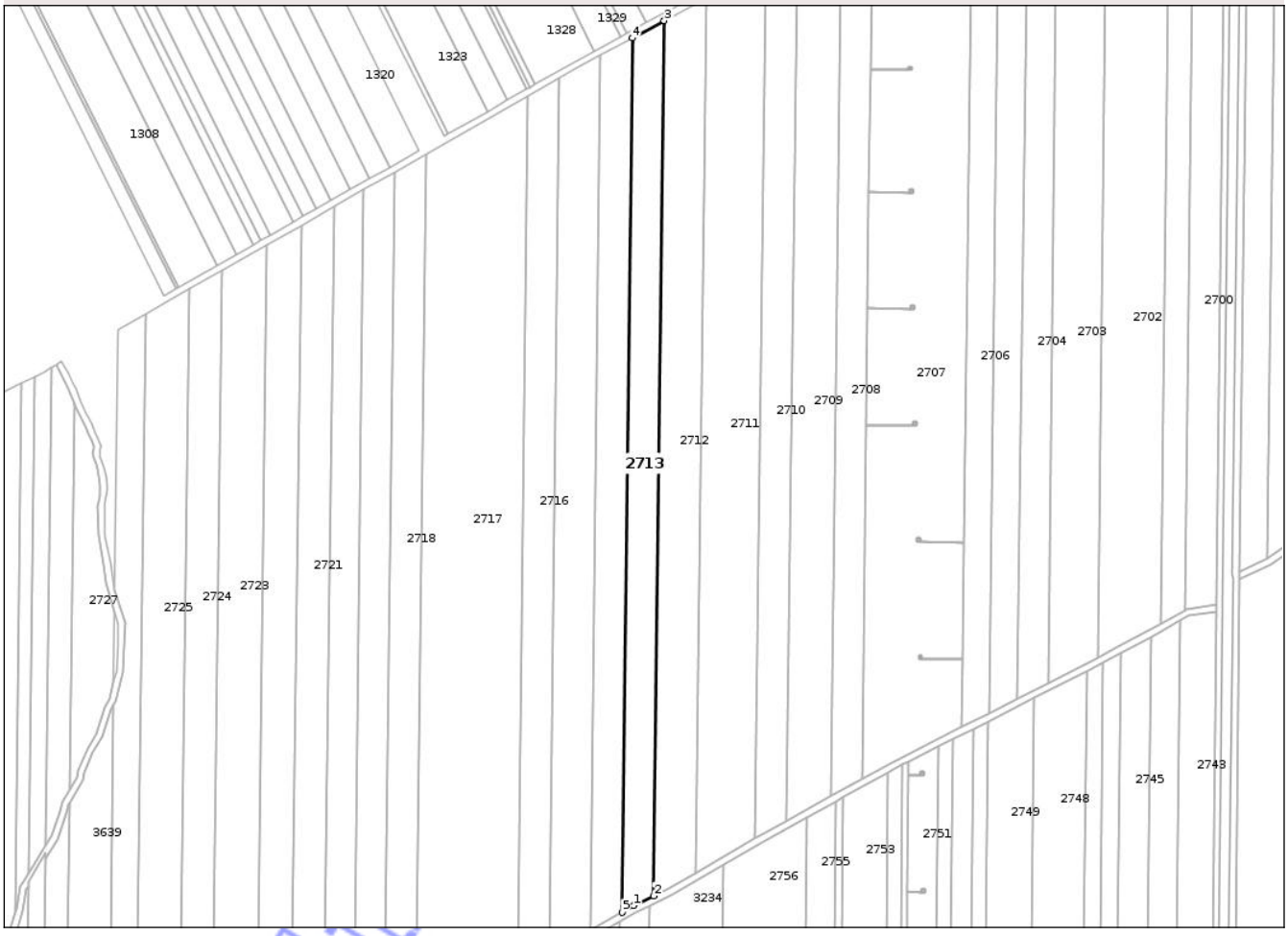

Date referitoare la teren

Crt	Categorie folosinţă	Intra vilan	Suprafaţa (mp)	Tarla	Parcelă	Nr. topo	Observaţii / Referinţe
1	arabil	NU	10.000	2/1	14	-	IDENTIC CU TARLA 2 ȘI PARCELA 48

Lungime Segmente

1) Valorile lungimilor segmentelor sunt obţinute din proiecţie în plan.

Punct început	X / Y	Punct sfârşit	X / Y	Lungime segment (** (m)
1	501.424,069 294.519,5	2	501.436,071 294.525,419	13.382
2	501.436,071 294.525,419	3	501.442,393 295.051,676	526.295
3	501.442,393 295.051,676	4	501.423,251 295.041,268	21.789
4	501.423,251 295.041,268	5	501.416,936 294.515,487	525.819
5	501.416,936 294.515,487	1	501.424,069 294.519,5	8.184

Document care conţine date cu caracter personal, protejat de prevederile Regulamentului (UE) nr. 679/2016 şi Legii 190/2018

**** Lungimile segmentelor sunt determinate în planul de proiecţie Stereo 70 şi sunt rotunjite la 1 milimetru.**
***** Distanţa dintre puncte este formată din segmente cumulate ce sunt mai mici decât valoarea 1 milimetru.**

Neutilizabil in circuitul civil

DATE DESPRE IMOBILUL NR. 2714

Oficiul de Cadastru şi Publicitate Imobiliară TELEORMAN
Biroul de Cadastru şi Publicitate Imobiliară Alexandria

A. Partea I. Descrierea imobilului

Nr. CF vechi:128
Nr. cadastral vechi:187

TEREN Extravilan

Adresa: Jud. Teleorman

Nr. Crt	Nr cadastral Nr. topografic	Suprafaţa* (mp)	Observaţii / Referinţe
A1	20272	10.000	Sector cadastral:6 Teren neimprejmuit;

B. Partea II. Proprietari şi acte

Inscrieri privitoare la dreptul de proprietate şi alte drepturi reale		Referinţe
115547 / 17/09/2021		
Act Notarial nr. Contract de vanzare aut. nr.1787, din 16/09/2021 emis de BIN Draghici Nicoleta (act notarial nr Inchiere de rectificare nr.19 din 22.09.2021, emis de Draghici Nicoleta);		
B3	Intabulare, drept de PROPRIETATEcu titlul de drept cumparare,bun propriu, dobandit prin Conventie, cota actuala 1/1, cota initiala 1/1	A1
	1) **MARIN ANDREEA EMILIA**	
B4	Imobilul intra in patrimonilul de afectatiune al intreprinderii individuale	A1
	1) **INTREPRINDEREA INDIVIDUALA MARIN ANDREEA EMILIA**, CIF:26814711	
Act Notarial nr. Contract de ipoteca imobiliara aut.nr.1788, din 16/09/2021 emis de Draghici Nicoleta;		
B5	Se noteaza interdictiile de instrainare, grevare, inchiriere, arendare, dezmembrare, comasare, restructuarare si construire	A1
	1) **LIBRA INTERNET BANK SA**, CIF:8119644	

C. Partea III. SARCINI

Inscrieri privind dezmembramintele dreptului de proprietate, drepturi reale de garanţie şi sarcini		Referinţe
115547 / 17/09/2021		
Act Notarial nr. Contract de ipoteca imobiliara aut.nr.1788, din 16/09/2021 emis de Draghici Nicoleta;		
C1	Intabulare, drept de IPOTECA, Valoare:1426963 RONSi celelalte obligatii de plata aferente creditului, dobandit prin Conventie, cota actuala 1/1	A1
	1) **LIBRA INTERNET BANK SA**, CIF:8119644	

Neutrizabil în circuitul civil

Anexa Nr. 1 La Partea I

Teren

Nr cadastral	Suprafaţa (mp)*	Observaţii / Referinţe
20272	10.000	

* Suprafaţa este determinată in planul de proiecţie Stereo 70.

DETALII LINIARE IMOBIL

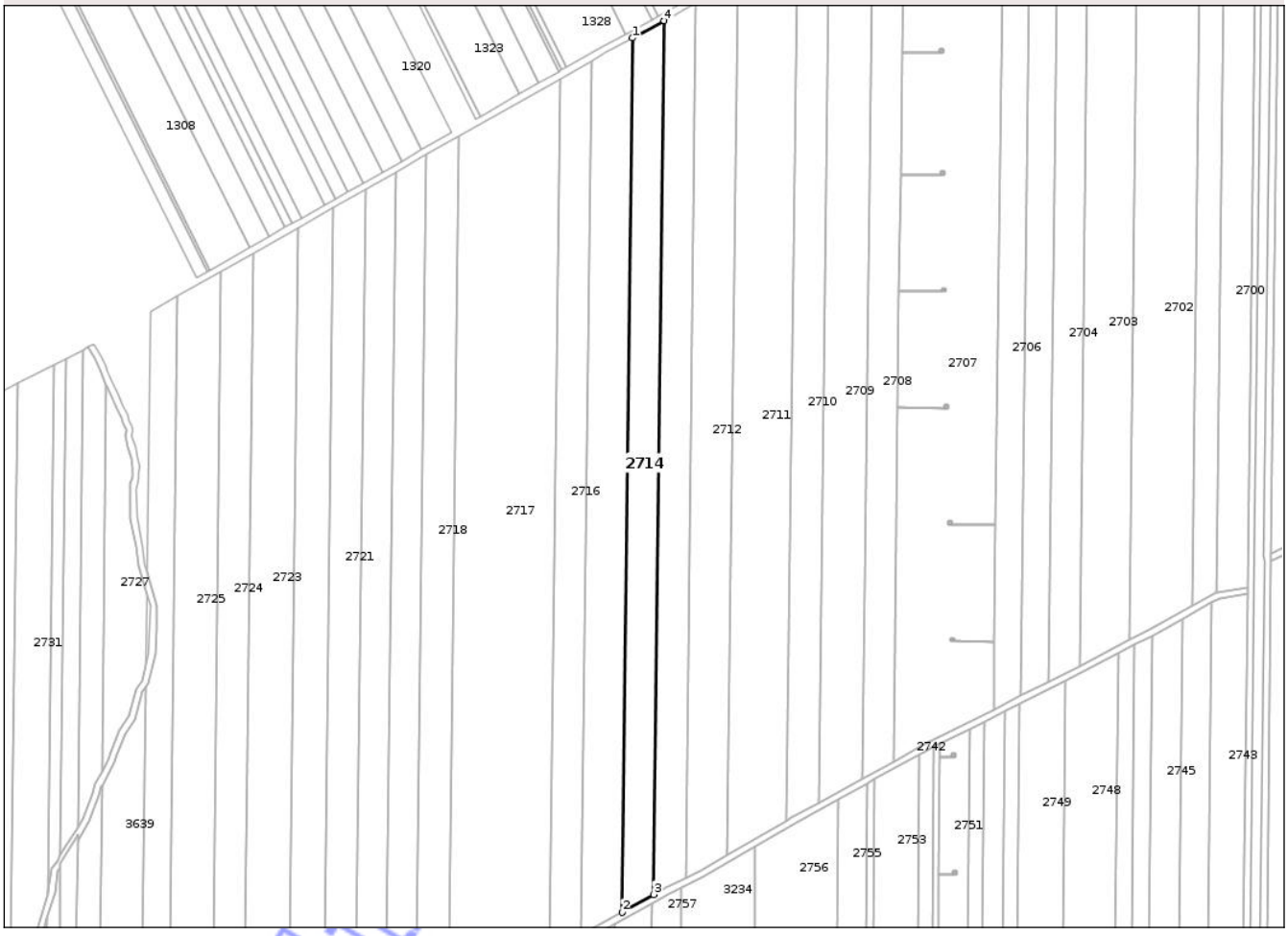

Date referitoare la teren

Crt	Categorie folosinţă	Intra vilan	Suprafaţa (mp)	Tarla	Parcelă	Nr. topo	Observaţii / Referinţe
1	arabil	NU	10.000	2/1	15	-	IDENTIC CU TARLA 2 ȘI PARCELA 49

Lungime Segmente

1) Valorile lungimilor segmentelor sunt obţinute din proiecţie în plan.

Punct început	X / Y	Punct sfârşit	X / Y	Lungime segment (** (m)
1	501.404,113 295.030,862	2	501.397,794 294.504,717	526.183
2	501.397,794 294.504,717	3	501.416,936 294.515,487	21.964
3	501.416,936 294.515,487	4	501.423,251 295.041,268	525.819
4	501.423,251 295.041,268	1	501.404,113 295.030,862	21.784

**** Lungimile segmentelor sunt determinate în planul de proiecţie Stereo 70 şi sunt rotunjite la 1 milimetru.**

Document care conţine date cu caracter personal, protejat de prevederile Regulamentului (UE) nr. 679/2016 şi Legii 190/2018

***** Distanţa dintre puncte este formată din segmente cumulate ce sunt mai mici decât valoarea 1 milimetru.**

Neutilizabil in circuitul civil

DATE DESPRE IMOBILUL NR. 2715

Oficiul de Cadastru şi Publicitate Imobiliară TELEORMAN
Biroul de Cadastru şi Publicitate Imobiliară Alexandria

A. Partea I. Descrierea imobilului

Nr. CF vechi:96
Nr. cadastral vechi:163

TEREN Extravilan

Adresa: Jud. Teleorman

Nr. Crt	Nr cadastral Nr. topografic	Suprafaţa* (mp)	Observaţii / Referinţe
A1	20246	12.900	Sector cadastral:6 Teren neimprejmuit;

B. Partea II. Proprietari şi acte

Inscrieri privitoare la dreptul de proprietate şi alte drepturi reale		Referinţe
115507 / 17/09/2021		
Act Notarial nr. Încheiere de rectificare Nr. 19, din 22/09/2021 emis de NP Draghici Nicoleta;		
B2	Se îndreaptă eroarea materială strecurată în partea a-II- a a prezentei cărți funciare, sub BII1,în sensul că imobilul înscris în prezenta carte funciară este bun propriu,nu bun comun	A1
Act Notarial nr. Contract de Vânzare Aut. Nr. 1787, din 16/09/2021 emis de NP Draghici Nicoleta;		
B3	Intabulare, drept de PROPRIETATEcu titlu de cumpărare,bun propriu, dobandit prin Conventie, cota actuala 1/1, cota initiala 1/1	A1
	1) **MARIN ANDREEA EMILIA**	
B4	Se notează faptul că imobilul înscris in prezenta carte funciară intră parte din patrimoniul de afectațiune	A1
	1) **INTREPRINDEREA INDIVIDUALA MARIN ANDREEA EMILIA**, CIF:26814711	
Act Notarial nr. Contract de Ipotecă Imobiliară Aut. Nr.1788, din 22/09/2021 emis de NP Draghici Nicoleta;		
B5	Se notează interdicțiile de înstrăinare, grevare, închiriere, arendare, dezmembrare, comasare, restructurare și construire	A1
	1) **LIBRA INTERNET BANK SA**, CIF:8119644	

C. Partea III. SARCINI

Inscrieri privind dezmembramintele dreptului de proprietate, drepturi reale de garanţie şi sarcini		Referinţe
115507 / 17/09/2021		
Act Notarial nr. Contract de Ipotecă Imobiliară Aut. Nr.1788, din 22/09/2021 emis de NP Draghici Nicoleta;		
C1	Intabulare, drept de IPOTECA, Valoare:1426963 RONși celelalte obligații de plată aferente creditului, dobandit prin Conventie, cota actuala 1/1	A1
	1) **LIBRA INTERNET BANK SA**, CIF:8119644	

Neautorizat în circuit

Anexa Nr. 1 La Partea I

Teren

Nr cadastral	Suprafaţa (mp)*	Observaţii / Referinţe
20246	12.900	

* Suprafaţa este determinată in planul de proiecţie Stereo 70.

DETALII LINIARE IMOBIL

Date referitoare la teren

Crt	Categorie folosinţă	Intra vilan	Suprafaţa (mp)	Tarla	Parcelă	Nr. topo	Observaţii / Referinţe
1	arabil	NU	12.900	2/1	16	-	IDENTIC CU TARLA 2 ȘI PARCELA 50

Lungime Segmente

1) Valorile lungimilor segmentelor sunt obţinute din proiecţie în plan.

Punct început	X / Y	Punct sfârşit	X / Y	Lungime segment (** (m)
1	501.387,768 295.021,974	2	501.379,441 295.017,237	9.58
2	501.379,441 295.017,237	3	501.373,118 294.490,834	526.441
3	501.373,118 294.490,834	4	501.397,794 294.504,717	28.313
4	501.397,794 294.504,717	5	501.404,113 295.030,862	526.183
5	501.404,113 295.030,862	1	501.387,768 295.021,974	18.605

Document care conţine date cu caracter personal, protejat de prevederile Regulamentului (UE) nr. 679/2016 şi Legii 190/2018

**** Lungimile segmentelor sunt determinate în planul de proiecţie Stereo 70 şi sunt rotunjite la 1 milimetru.**
***** Distanţa dintre puncte este formată din segmente cumulate ce sunt mai mici decât valoarea 1 milimetru.**

Neutilizabil in circuitul civil

DATE DESPRE IMOBILUL NR. 2716

Oficiul de Cadastru şi Publicitate Imobiliară TELEORMAN
Biroul de Cadastru şi Publicitate Imobiliară Alexandria

A. Partea I. Descrierea imobilului

TEREN Extravilan

Adresa: Jud. Teleorman

Nr. Crt	Nr cadastral Nr. topografic	Suprafaţa* (mp)	Observaţii / Referinţe
A1	20654	10.000	Sector cadastral:6 Teren neimprejmuit;

B. Partea II. Proprietari şi acte

Inscrieri privitoare la dreptul de proprietate şi alte drepturi reale		Referinţe
79132 / 20/11/2018		
Hotarare Judecatoreasca nr. Sentinta civila nr.308 pronuntata in dosar nr.4365/292/2012, din 05/02/2013 emis de JUDECATORIA ROSIORII DE VEDE;		
B1	Intabulare, drept de PROPRIETATEcu titlul de drept cumparare, dobandit prin Hotarare Judecatoreasca, cota actuala 1/1, cota initiala 1/1	A1
	1) **PREDOI ŞTEFĂNIŢĂ CRISTIAN**	
1673 / 12/01/2024		
Act Notarial nr. CONTRACT DE IPOTECA IMOBILIARA AUTENTIFICAT SUB NR. 2353, din 20/11/2023 emis de Mladin Preoteasa Alina Corina;		
B4	Se noteaza interdictiile de instrainare, grevare, inchiriere, dezmembrare, alipire, construire, demolare, restructurare si amenajare	A1
	1) **AGRINVEST CREDIT I.F.N. S.A**, CIF:41531140	

C. Partea III. SARCINI

Inscrieri privind dezmembramintele dreptului de proprietate, drepturi reale de garanţie şi sarcini		Referinţe
1673 / 12/01/2024		
Act Notarial nr. DECLARATIE AUTENTIFICATA SUB NR. 2205, din 02/11/2023 emis de Mladin Preoteasa Alina Corina;		
C3	Se radiaza ipotecile de sub C1,C2 si interdictiile aferente de sub B2,B3	A1
Act Notarial nr. CONTRACT DE IPOTECA IMOBILIARA AUTENTIFICAT SUB NR. 2353, din 20/11/2023 emis de Mladin Preoteasa Alina Corina;		
C4	Intabulare, drept de IPOTECA, Valoare:2700000 LEIsi celelalte obligatii de plata aferente creditului, dobandit prin Conventie, cota actuala 1/1	A1
	1) **AGRINVEST CREDIT I.F.N. S.A**, CIF:41531140	

Neautentificat în circuitul civil

Anexa Nr. 1 La Partea I

Teren

Nr cadastral	Suprafaţa (mp)*	Observaţii / Referinţe
20654	10.000	

* Suprafaţa este determinată in planul de proiecţie Stereo 70.

DETALII LINIARE IMOBIL

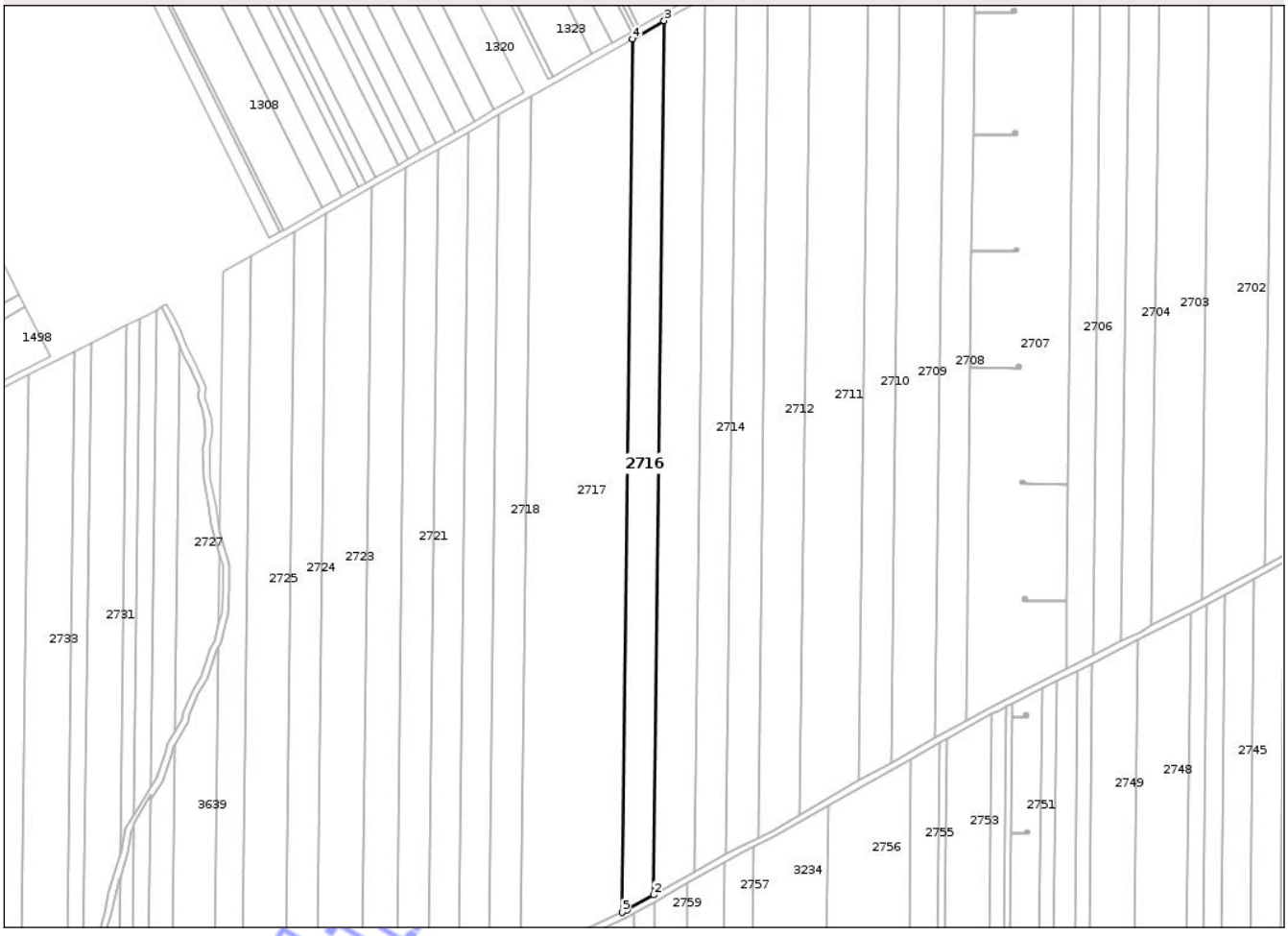

Date referitoare la teren

Crt	Categorie folosinţă	Intra vilan	Suprafaţa (mp)	Tarla	Parcelă	Nr. topo	Observaţii / Referinţe
1	arabil	NU	10.000	2/1	17	-	IDENTIC CU TARLA 2

Lungime Segmente

1) Valorile lungimilor segmentelor sunt obţinute din proiecţie în plan.

Punct început	X / Y	Punct sfârşit	X / Y	Lungime segment (** (m)
1	501.357,11 294.481,828	2	501.373,118 294.490,834	18.367
2	501.373,118 294.490,834	3	501.379,441 295.017,237	526.441
3	501.379,441 295.017,237	4	501.360,311 295.006,355	22.009
4	501.360,311 295.006,355	5	501.353,992 294.480,356	526.037
5	501.353,992 294.480,356	1	501.357,11 294.481,828	3.448

Document care conţine date cu caracter personal, protejat de prevederile Regulamentului (UE) nr. 679/2016 şi Legii 190/2018

**** Lungimile segmentelor sunt determinate în planul de proiecţie Stereo 70 şi sunt rotunjite la 1 milimetru.**
***** Distanţa dintre puncte este formată din segmente cumulate ce sunt mai mici decât valoarea 1 milimetru.**

Neutilizabil in circuitul civil

DATE DESPRE IMOBILUL NR. 2717

Oficiul de Cadastru şi Publicitate Imobiliară TELEORMAN
Biroul de Cadastru şi Publicitate Imobiliară Alexandria

A. Partea I. Descrierea imobilului

Nr. CF vechi:268
Nr. cadastral vechi:139

TEREN Extravilan

Adresa: Jud. Teleorman

Nr. Crt	Nr cadastral Nr. topografic	Suprafaţa* (mp)	Observaţii / Referinţe
A1	20400	31.700	Sector cadastral:6 Teren neimprejmuit;

B. Partea II. Proprietari şi acte

Inscrieri privitoare la dreptul de proprietate şi alte drepturi reale		Referinţe
11605 / 08/08/2007		
Act Notarial nr. 239, din 07/08/2007 emis de BNP DRAGHICI NICOLETA;		
B1	Intabulare, drept de PROPRIETATEdrept de proprietate,bun comun, dobandit prin Conventie, cota actuala 1/1, cota initiala 1/1	A1
	1) **PATRASCU GHEORGHE**, casatorit 2) **PATRASCU GEORGETA**, LIPSĂ CNP	
	OBSERVATII: (provenita din conversia CF 268)	

C. Partea III. SARCINI .

Inscrieri privind dezmembramintele dreptului de proprietate, drepturi reale de garanţie şi sarcini	Referinţe
NU SUNT	

Neutilizabil în circuitul civil

Anexa Nr. 1 La Partea I

Teren

Nr cadastral	Suprafaţa (mp)*	Observaţii / Referinţe
20400	31.700	

* Suprafaţa este determinată in planul de proiecţie Stereo 70.

DETALII LINIARE IMOBIL

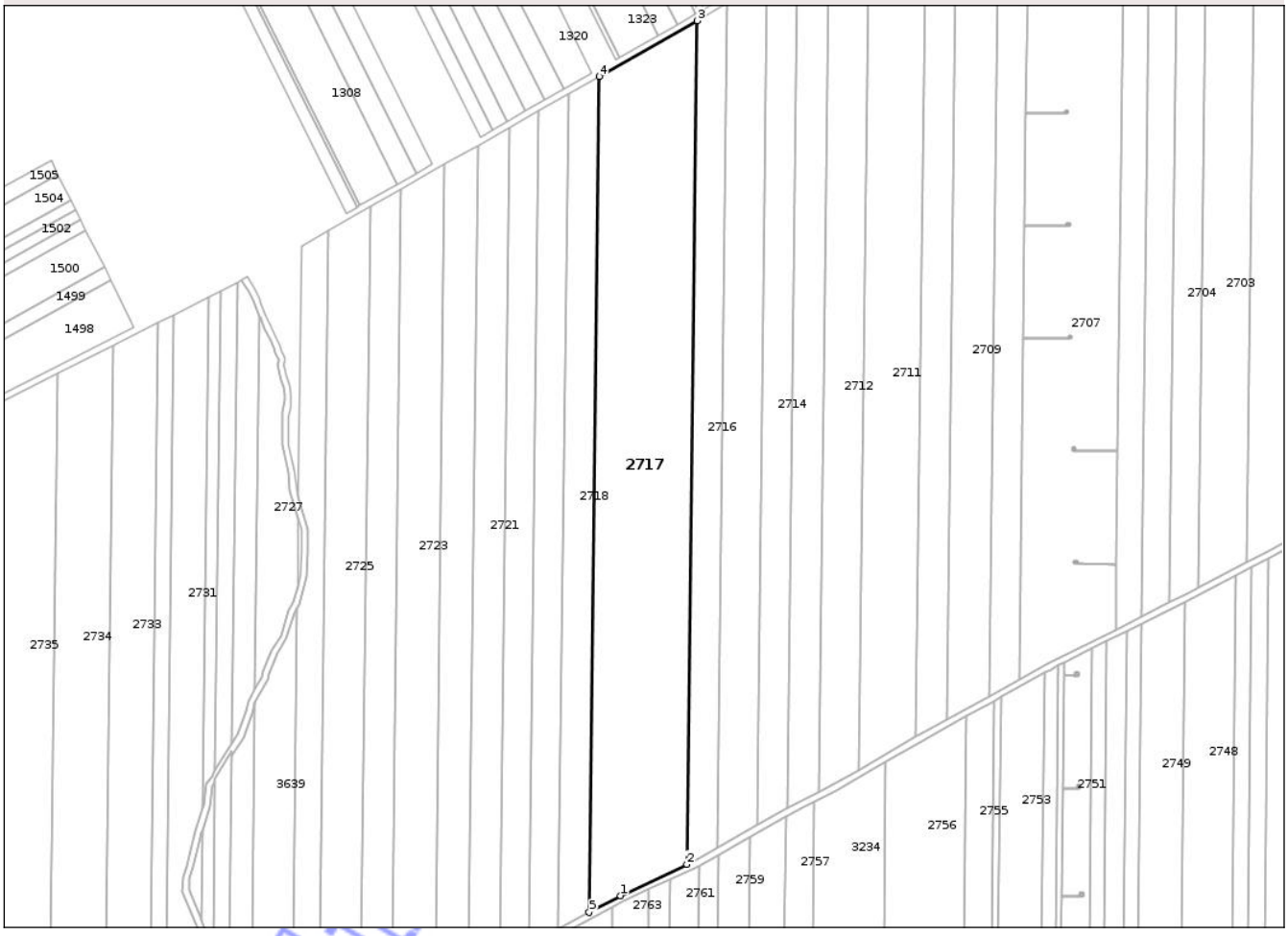

Date referitoare la teren

Crt	Categorie folosinţă	Intra vilan	Suprafaţa (mp)	Tarla	Parcelă	Nr. topo	Observaţii / Referinţe
1	arabil	NU	31.700	2/1	18	-	IDENTIC CU TARLA 2 ȘI PARCELA 52

Lungime Segmente
1) Valorile lungimilor segmentelor sunt obţinute din proiecţie în plan.

Punct început	X / Y	Punct sfârşit	X / Y	Lungime segment (** (m)
1	501.312,668 294.460,847	2	501.353,992 294.480,356	45.698
2	501.353,992 294.480,356	3	501.360,311 295.006,355	526.037
3	501.360,311 295.006,355	4	501.299,306 294.971,655	70.183
4	501.299,306 294.971,655	5	501.293,046 294.450,47	521.223
5	501.293,046 294.450,47	1	501.312,668 294.460,847	22.197

Document care conţine date cu caracter personal, protejat de prevederile Regulamentului (UE) nr. 679/2016 şi Legii 190/2018

**** Lungimile segmentelor sunt determinate în planul de proiecţie Stereo 70 şi sunt rotunjite la 1 milimetru.**
***** Distanţa dintre puncte este formată din segmente cumulate ce sunt mai mici decât valoarea 1 milimetru.**

Neutilizabil in circuitul civil

DATE DESPRE IMOBILUL NR. 2718

Oficiul de Cadastru şi Publicitate Imobiliară TELEORMAN
Biroul de Cadastru şi Publicitate Imobiliară Alexandria

A. Partea I. Descrierea imobilului

TEREN Extravilan

Adresa: Jud. Teleorman

Nr. Crt	Nr cadastral Nr. topografic	Suprafaţa* (mp)	Observaţii / Referinţe
A1	20507	10.000	Sector cadastral:6 Teren neimprejmuit;

B. Partea II. Proprietari şi acte

Inscrieri privitoare la dreptul de proprietate şi alte drepturi reale		Referinţe
55032 / 25/08/2017		
Act Notarial nr. Contract de întreținere aut. nr. 1685, din 24/08/2017 emis de BIN Radu Anisoara;		
B2	Intabulare, drept de PROPRIETATE, cu titlul de întreținere, bun propriu, dobandit prin Conventie, cota actuala 1/1, cota initiala 1/1	A1
	1) **FIRCĂ LUCIAN**	

C. Partea III. SARCINI

Inscrieri privind dezmembramintele dreptului de proprietate, drepturi reale de garanţie şi sarcini		Referinţe
55032 / 25/08/2017		
Act Notarial nr. Contract de întreținere aut. nr. 1685, din 24/08/2017 emis de BIN Radu Anisoara;		
C1	Intabulare, drept de IPOTECA LEGALA, Valoare:0 , reprezentând plata rentei în bani corespunzătoare întreținerii neexecutate, dobandit prin Conventie, cota actuala 1/1, cota initiala 1/1	A1
	1) **OVEDENIE NICOLAE**	

Neutilizabil în circuitul civil

Anexa Nr. 1 La Partea I

Teren

Nr cadastral	Suprafaţa (mp)*	Observaţii / Referinţe
20507	10.000	

* Suprafaţa este determinată in planul de proiecţie Stereo 70.

DETALII LINIARE IMOBIL

Date referitoare la teren

Crt	Categorie folosinţă	Intra vilan	Suprafaţa (mp)	Tarla	Parcelă	Nr. topo	Observaţii / Referinţe
1	arabil	NU	10.000	2/1	19	-	IDENTIC CU TARLA 2

Lungime Segmente
1) Valorile lungimilor segmentelor sunt obţinute din proiecţie în plan.

Punct început	X / Y	Punct sfârşit	X / Y	Lungime segment (** (m)
1	501.276,172 294.441,545	2	501.293,046 294.450,47	19.089
2	501.293,046 294.450,47	3	501.299,306 294.971,655	521.223
3	501.299,306 294.971,655	4	501.279,973 294.960,657	22.242
4	501.279,973 294.960,657	5	501.273,721 294.440,158	520.537
5	501.273,721 294.440,158	1	501.276,172 294.441,545	2.816

Document care conţine date cu caracter personal, protejat de prevederile Regulamentului (UE) nr. 679/2016 şi Legii 190/2018

**** Lungimile segmentelor sunt determinate în planul de proiecţie Stereo 70 şi sunt rotunjite la 1 milimetru.**
***** Distanţa dintre puncte este formată din segmente cumulate ce sunt mai mici decât valoarea 1 milimetru.**

Neutilizabil in circuitul civil

DATE DESPRE IMOBILUL NR. 2719

Oficiul de Cadastru şi Publicitate Imobiliară TELEORMAN
Biroul de Cadastru şi Publicitate Imobiliară Alexandria

A. Partea I. Descrierea imobilului

TEREN Extravilan

Adresa: Jud. Teleorman

Nr. Crt	Nr cadastral Nr. topografic	Suprafaţa* (mp)	Observaţii / Referinţe
A1		Din acte: 10.300 Masurata: 9.589	Sector cadastral:6 Teren neimprejmuit;

B. Partea II. Proprietari şi acte

Inscrieri privitoare la dreptul de proprietate şi alte drepturi reale		Referinţe
/		
Act Administrativ nr. 3400318, din 09/05/1995 emis de CJPSDDPAT TELEORMAN (CERTIFICAT DE DECES NR. 727151 DIN DATA DE 09.05.1995 ELIBERAT DE PRIMĂRIA DRĂGĂNEŞTI DE VEDE);		
B1	Intabulare, drept de PROPRIETATE, dobandit prin Reconstituire, cota actuala 1/1	A1
	1) **STANCU EMIL**, DECEDAT DEFUNCT:Da	

C. Partea III. SARCINI .

Inscrieri privind dezmembramintele dreptului de proprietate, drepturi reale de garanţie şi sarcini	Referinţe
NU SUNT	

Neutilizabil în circuitul civil

Anexa Nr. 1 La Partea I

Teren

Nr cadastral	Suprafaţa (mp)*	Observaţii / Referinţe
	Din acte: 10.300 Masurata: 9.589	

* Suprafaţa este determinată in planul de proiecţie Stereo 70.

DETALII LINIARE IMOBIL

Date referitoare la teren

Crt	Categorie folosinţă	Intra vilan	Suprafaţa (mp)	Tarla	Parcelă	Nr. topo	Observaţii / Referinţe
1	arabil	NU	9.589	2/1	20	-	IDENTIC CU TARLA 2

Lungime Segmente

1) Valorile lungimilor segmentelor sunt obţinute din proiecţie în plan.

Punct început	X / Y	Punct sfârşit	X / Y	Lungime segment (** (m)
1	501.273,721 294.440,158	2	501.279,973 294.960,657	520.537
2	501.279,973 294.960,657	3	501.261,423 294.950,105	21.341
3	501.261,423 294.950,105	4	501.255,171 294.429,661	520.482
4	501.255,171 294.429,661	1	501.273,721 294.440,158	21.314

Document care conţine date cu caracter personal, protejat de prevederile Regulamentului (UE) nr. 679/2016 şi Legii 190/2018

**** Lungimile segmentelor sunt determinate în planul de proiecţie Stereo 70 şi sunt rotunjite la 1 milimetru.**
***** Distanţa dintre puncte este formată din segmente cumulate ce sunt mai mici decât valoarea 1 milimetru.**

Neutilizabil in circuitul civil

DATE DESPRE IMOBILUL NR. 2720

Oficiul de Cadastru şi Publicitate Imobiliară TELEORMAN
Biroul de Cadastru şi Publicitate Imobiliară Alexandria

A. Partea I. Descrierea imobilului

TEREN Extravilan

Adresa: Jud. Teleorman

Nr. Crt	Nr cadastral Nr. topografic	Suprafaţa* (mp)	Observaţii / Referinţe
A1		Din acte: 10.000 Masurata: 9.310	Sector cadastral:6 Teren neimprejmuit;

B. Partea II. Proprietari şi acte

Inscrieri privitoare la dreptul de proprietate şi alte drepturi reale		Referinţe
/		
Act Administrativ nr. 3400317, din 15/05/2012 emis de CJPSDDPAT TELEORMAN;		
B1	Intabulare, drept de PROPRIETATE, dobandit prin Reconstituire, cota actuala 1/1	A1
	1) **ALMĂJEANU D MARIN**, LIPSĂ CNP	

C. Partea III. SARCINI .

Inscrieri privind dezmembramintele dreptului de proprietate, drepturi reale de garanţie şi sarcini	Referinţe
NU SUNT	

Neutilizabil în circuitul civil

Anexa Nr. 1 La Partea I

Teren

Nr cadastral	Suprafaţa (mp)*	Observaţii / Referinţe
	Din acte: 10.000 Masurata: 9.310	

* Suprafaţa este determinată in planul de proiecţie Stereo 70.

DETALII LINIARE IMOBIL

Date referitoare la teren

Crt	Categorie folosinţă	Intra vilan	Suprafaţa (mp)	Tarla	Parcelă	Nr. topo	Observaţii / Referinţe
1	arabil	NU	9.310	2/1	21	-	IDENTIC CU TARLA 2

Lungime Segmente
1) Valorile lungimilor segmentelor sunt obţinute din proiecţie în plan.

Punct început	X / Y	Punct sfârşit	X / Y	Lungime segment (** (m)
1	501.255,171 294.429,661	2	501.261,423 294.950,105	520.482
2	501.261,423 294.950,105	3	501.243,41 294.939,859	20.723
3	501.243,41 294.939,859	4	501.237,16 294.419,469	520.428
4	501.237,16 294.419,469	1	501.255,171 294.429,661	20.695

Document care conţine date cu caracter personal, protejat de prevederile Regulamentului (UE) nr. 679/2016 şi Legii 190/2018

**** Lungimile segmentelor sunt determinate în planul de proiecţie Stereo 70 şi sunt rotunjite la 1 milimetru.**
***** Distanţa dintre puncte este formată din segmente cumulate ce sunt mai mici decât valoarea 1 milimetru.**

Neutilizabil in circuitul civil

DATE DESPRE IMOBILUL NR. 2721

Oficiul de Cadastru şi Publicitate Imobiliară TELEORMAN
Biroul de Cadastru şi Publicitate Imobiliară Alexandria

A. Partea I. Descrierea imobilului

TEREN Extravilan

Adresa: Jud. Teleorman

Nr. Crt	Nr cadastral Nr. topografic	Suprafaţa* (mp)	Observaţii / Referinţe
A1		Din acte: 10.900 Masurata: 10.148	Sector cadastral:6 Teren neimprejmuit;

B. Partea II. Proprietari şi acte

Inscrieri privitoare la dreptul de proprietate şi alte drepturi reale		Referinţe
/		
Act Administrativ nr. 1487, din 17/03/1993 emis de PRIMĂRIA COMUNEI DRĂGĂNEŞTI DE VEDE (HOTĂRÂREA NR.361 DIN DATA DE 28.08.1991 EMISĂ DE PREFECTURA JUDEŢULUI TELEORMAN);		
B1	Inscrierea provizorie, drept de PROPRIETATE, dobandit prin Lege, cota actuala 1/1	A1
	1) **OVEDENIE I PETRE**, LIPSĂ CNP	

C. Partea III. SARCINI .

Inscrieri privind dezmembramintele dreptului de proprietate, drepturi reale de garanţie şi sarcini	Referinţe
NU SUNT	

Neutilizabil în circuitul civil

Anexa Nr. 1 La Partea I

Teren

Nr cadastral	Suprafaţa (mp)*	Observaţii / Referinţe
	Din acte: 10.900 Masurata: 10.148	

* Suprafaţa este determinată in planul de proiecţie Stereo 70.

DETALII LINIARE IMOBIL

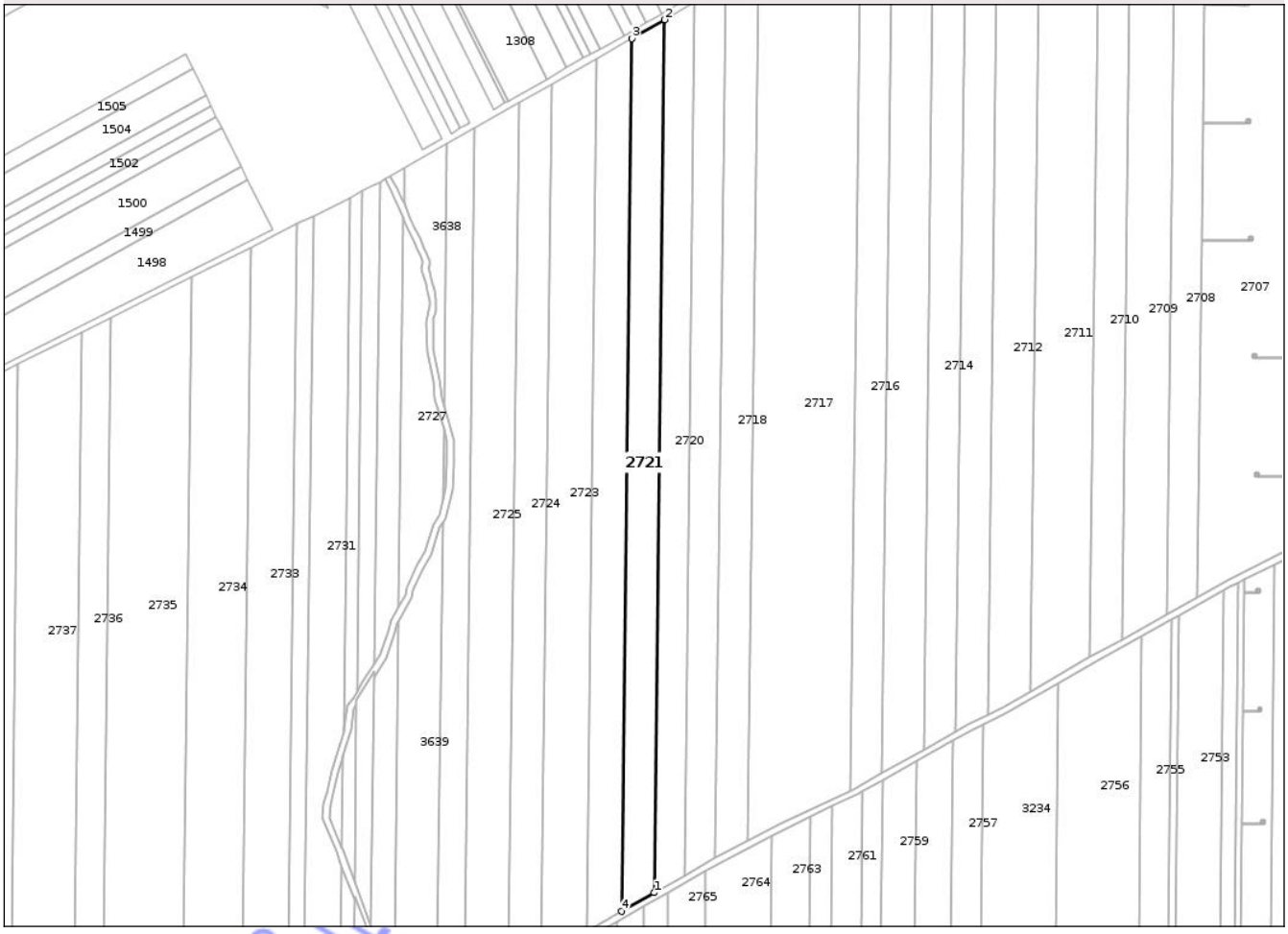

Date referitoare la teren

Crt	Categorie folosinţă	Intra vilan	Suprafaţa (mp)	Tarla	Parcelă	Nr. topo	Observaţii / Referinţe
1	arabil	NU	10.148	2/1	22	-	IDENTIC CU PARCELA 56

Lungime Segmente

1) Valorile lungimilor segmentelor sunt obţinute din proiecţie în plan.

Punct început	X / Y	Punct sfârşit	X / Y	Lungime segment (** (m)
1	501.237,16 294.419,469	2	501.243,41 294.939,859	520.428
2	501.243,41 294.939,859	3	501.223,774 294.928,69	22.59
3	501.223,774 294.928,69	4	501.217,524 294.408,358	520.37
4	501.217,524 294.408,358	1	501.237,16 294.419,469	22.562

Document care conţine date cu caracter personal, protejat de prevederile Regulamentului (UE) nr. 679/2016 şi Legii 190/2018

**** Lungimile segmentelor sunt determinate în planul de proiecţie Stereo 70 şi sunt rotunjite la 1 milimetru.**
***** Distanţa dintre puncte este formată din segmente cumulate ce sunt mai mici decât valoarea 1 milimetru.**

Neutilizabil in circuitul civil

DATE DESPRE IMOBILUL NR. 2722

Oficiul de Cadastru şi Publicitate Imobiliară TELEORMAN
Biroul de Cadastru şi Publicitate Imobiliară Alexandria

A. Partea I. Descrierea imobilului

Nr. CF vechi:113
Nr. cadastral vechi:326

TEREN Extravilan

Adresa: Jud. Teleorman

Nr. Crt	Nr cadastral Nr. topografic	Suprafaţa* (mp)	Observaţii / Referinţe
A1	20258	10.800	Sector cadastral:6 Teren neimprejmuit;

B. Partea II. Proprietari şi acte

Inscrieri privitoare la dreptul de proprietate şi alte drepturi reale		Referinţe
/		
Hotarare Judecatoreasca nr. 632, din 17/04/2009 emis de JUDECATORIA ROSIORII DE VEDE;		
B1	Intabulare, drept de PROPRIETATE cu titlu de cumpărare, bun propriu, dobandit prin Hotarare Judecatoreasca, cota actuala 1/1	A1
	1) **CERNEA VALERICĂ**, LIPSĂ CNP	

C. Partea III. SARCINI .

Inscrieri privind dezmembramintele dreptului de proprietate, drepturi reale de garanţie şi sarcini	Referinţe
NU SUNT	

Neutilizabil în circuitul civil

Anexa Nr. 1 La Partea I

Teren

Nr cadastral	Suprafaţa (mp)*	Observaţii / Referinţe
20258	10.800	

* Suprafaţa este determinată in planul de proiecţie Stereo 70.

DETALII LINIARE IMOBIL

Date referitoare la teren

Crt	Categorie folosinţă	Intra vilan	Suprafaţa (mp)	Tarla	Parcelă	Nr. topo	Observaţii / Referinţe
1	arabil	NU	10.800	2/1	23	-	IDENTIC CU TARLA 2

Lungime Segmente

1) Valorile lungimilor segmentelor sunt obţinute din proiecţie în plan.

Punct început	X / Y	Punct sfârşit	X / Y	Lungime segment (** (m)
1	501.217,524 294.408,358	2	501.223,774 294.928,69	520.37
2	501.223,774 294.928,69	3	501.202,874 294.916,801	24.045
3	501.202,874 294.916,801	4	501.196,625 294.396,532	520.307
4	501.196,625 294.396,532	1	501.217,524 294.408,358	24.013

**** Lungimile segmentelor sunt determinate în planul de proiecţie Stereo 70 şi sunt rotunjite la 1 milimetru.**

Document care conţine date cu caracter personal, protejat de prevederile Regulamentului (UE) nr. 679/2016 şi Legii 190/2018

***** Distanţa dintre puncte este formată din segmente cumulate ce sunt mai mici decât valoarea 1 milimetru.**

Neutilizabil in circuitul civil

DATE DESPRE IMOBILUL NR. 2723

Oficiul de Cadastru şi Publicitate Imobiliară TELEORMAN
Biroul de Cadastru şi Publicitate Imobiliară Alexandria

A. Partea I. Descrierea imobilului

TEREN Extravilan

Adresa: Jud. Teleorman

Nr. Crt	Nr cadastral Nr. topografic	Suprafaţa* (mp)	Observaţii / Referinţe
A1	20776	14.000	Sector cadastral:6 Teren neimprejmuit;

B. Partea II. Proprietari şi acte

Inscrieri privitoare la dreptul de proprietate şi alte drepturi reale		Referinţe
17369 / 16/03/2021		
Hotarare Judecatoreasca nr. Sentința civilă Nr. 456, din 04/03/2014 emis de JUDECATORIA ROSIORI DE VEDE (SENTINTA CIVILA ; act administrativ nr Certificat de căsătorie Nr. 166861,Seria CG din 13.05.2017, emis de PRIMARIA MUN ROSIORI DE VEDE);		
B1	Intabulare, drept de PROPRIETATEcu titlu de cumpărare, bun propriu, dobandit prin Hotarare Judecatoreasca, cota actuala 1/1, cota initiala 1/1	A1
	1) **MARIN-MELINTESCU CRISTINA-ȘTEFANIA**	

C. Partea III. SARCINI .

Inscrieri privind dezmembramintele dreptului de proprietate, drepturi reale de garanţie şi sarcini	Referinţe
NU SUNT	

Neutilizabil în circuitul civil

Anexa Nr. 1 La Partea I

Teren

Nr cadastral	Suprafaţa (mp)*	Observaţii / Referinţe
20776	14.000	

* Suprafaţa este determinată in planul de proiecţie Stereo 70.

DETALII LINIARE IMOBIL

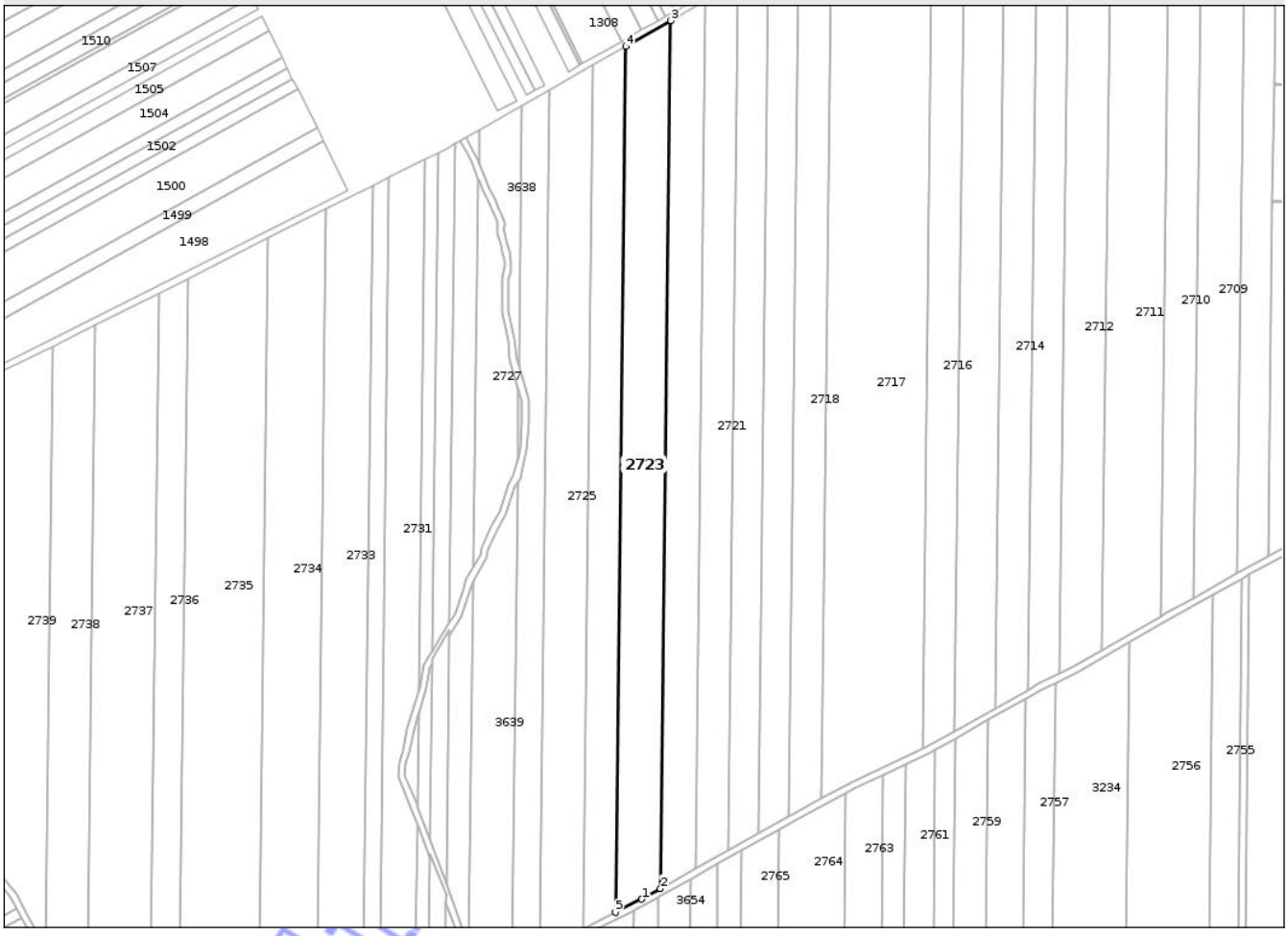

Date referitoare la teren

Crt	Categorie folosinţă	Intra vilan	Suprafaţa (mp)	Tarla	Parcelă	Nr. topo	Observaţii / Referinţe
1	arabil	NU	14.000	2/1	24	-	IDENTIC CU TARLA 2

Lungime Segmente
1) Valorile lungimilor segmentelor sunt obţinute din proiecţie în plan.

Punct început	X / Y	Punct sfârşit	X / Y	Lungime segment (** (m)
1	501.185,465 294.390,217	2	501.196,625 294.396,532	12.823
2	501.196,625 294.396,532	3	501.202,874 294.916,801	520.307
3	501.202,874 294.916,801	4	501.175,76 294.901,378	31.194
4	501.175,76 294.901,378	5	501.169,526 294.382,331	519.084
5	501.169,526 294.382,331	1	501.185,465 294.390,217	17.783

Document care conţine date cu caracter personal, protejat de prevederile Regulamentului (UE) nr. 679/2016 şi Legii 190/2018

**** Lungimile segmentelor sunt determinate în planul de proiecţie Stereo 70 şi sunt rotunjite la 1 milimetru.**
***** Distanţa dintre puncte este formată din segmente cumulate ce sunt mai mici decât valoarea 1 milimetru.**

Neutilizabil in circuitul civil

DATE DESPRE IMOBILUL NR. 2724

Oficiul de Cadastru şi Publicitate Imobiliară TELEORMAN
Biroul de Cadastru şi Publicitate Imobiliară Alexandria

A. Partea I. Descrierea imobilului

Nr. CF vechi:135
Nr. cadastral vechi:201

TEREN Extravilan
Adresa: Jud. Teleorman

Nr. Crt	Nr cadastral Nr. topografic	Suprafaţa* (mp)	Observaţii / Referinţe
A1	20279	10.000	Sector cadastral:6 Teren neimprejmuit;

B. Partea II. Proprietari şi acte

Inscrieri privitoare la dreptul de proprietate şi alte drepturi reale		Referinţe
115529 / 17/09/2021		
Act Notarial nr. Contract de vanzare aut.nr.1787, din 16/09/2021 emis de Draghici Nicoleta (act notarial nr 19 RECTIF din 22.09.2021, emis de Draghici Nicoleta);		
B3	Intabulare, drept de PROPRIETATEcu titlul de drept cumparare,bun propriu, dobandit prin Conventie, cota actuala 1/1, cota initiala 1/1	A1
	1) **MARIN ANDREEA EMILIA**	
B4	Imobilul intra in patrimonilul de afectatiune al intreprinderii individuale	A1
	1) **INTREPRINDEREA INDIVIDUALA MARIN ANDREEA EMILIA**, CIF:26814711	
Act Notarial nr. Contract de ipoteca imobiliara aut.nr.1788, din 16/09/2021 emis de Draghici Nicoleta;		
B5	Se noteaza interdictiile de instrainare, grevare, inchiriere, arendare, dezmembrare, comasare, restructuarare si construire	A1
	1) **LIBRA INTERNET BANK SA**, CIF:8119644	

C. Partea III. SARCINI

Inscrieri privind dezmembramintele dreptului de proprietate, drepturi reale de garanţie şi sarcini		Referinţe
115529 / 17/09/2021		
Act Notarial nr. Contract de ipoteca imobiliara aut.nr.1788, din 16/09/2021 emis de Draghici Nicoleta;		
C1	Intabulare, drept de IPOTECA, Valoare:1426963 RONSi celelalte obligatii de plata aferente creditului, dobandit prin Conventie, cota actuala 1/1	A1
	1) **LIBRA INTERNET BANK SA**, CIF:8119644	

Neautorizat în circuitul civil

Anexa Nr. 1 La Partea I

Teren

Nr cadastral	Suprafaţa (mp)*	Observaţii / Referinţe
20279	10.000	

* Suprafaţa este determinată in planul de proiecţie Stereo 70.

DETALII LINIARE IMOBIL

Date referitoare la teren

Crt	Categorie folosinţă	Intra vilan	Suprafaţa (mp)	Tarla	Parcelă	Nr. topo	Observaţii / Referinţe
1	arabil	NU	10.000	2/1	25	-	

Lungime Segmente

1) Valorile lungimilor segmentelor sunt obţinute din proiecţie în plan.

Punct început	X / Y	Punct sfârşit	X / Y	Lungime segment (** (m)
1	501.169,526 294.382,331	2	501.175,76 294.901,378	519.084
2	501.175,76 294.901,378	3	501.156,335 294.890,328	22.348
3	501.156,335 294.890,328	4	501.150,117 294.372,729	517.636
4	501.150,117 294.372,729	1	501.169,526 294.382,331	21.654

**** Lungimile segmentelor sunt determinate în planul de proiecţie Stereo 70 şi sunt rotunjite la 1 milimetru.**

Document care conţine date cu caracter personal, protejat de prevederile Regulamentului (UE) nr. 679/2016 şi Legii 190/2018

***** Distanţa dintre puncte este formată din segmente cumulate ce sunt mai mici decât valoarea 1 milimetru.**

Neutilizabil in circuitul civil

DATE DESPRE IMOBILUL NR. 2725

Oficiul de Cadastru şi Publicitate Imobiliară TELEORMAN
Biroul de Cadastru şi Publicitate Imobiliară Alexandria

A. Partea I. Descrierea imobilului

Nr. CF vechi:184
Nr. cadastral vechi:252

TEREN Extravilan

Adresa: Jud. Teleorman

Nr. Crt	Nr cadastral Nr. topografic	Suprafaţa* (mp)	Observaţii / Referinţe
A1	20333	13.450	Sector cadastral:6 Teren neimprejmuit;

B. Partea II. Proprietari şi acte

Inscrieri privitoare la dreptul de proprietate şi alte drepturi reale		Referinţe
115550 / 17/09/2021		
Act Notarial nr. Contract de vanzare aut. nr.1787, din 16/09/2021 emis de BIN Draghici Nicoleta (act notarial nr Încheiere de rectificare Nr. 19 din 22.09.2021, emis de BIN Draghici Nicoleta);		
B2	Se îndreaptă eroarea materială strecurată în partea a-II- a a prezentei cărți funciare, sub BII1,în sensul că imobilul înscris în prezenta carte funciară este bun propriu, nu bun comun	A1
B3	Intabulare, drept de PROPRIETATEcu titlu de cumparare, bun propriu, dobandit prin Conventie, cota actuala 1/1, cota initiala 1/1	A1
	1) **MARIN ANDREEA EMILIA**	
B4	Se noteaza faptul ca imobilul face parte din patrimoniul de afectatiune	A1
	1) **INTREPRINDEREA INDIVIDUALA MARIN ANDREEA EMILIA**, CIF:26814711	
Act Notarial nr. Contract de Ipotecă Imobiliară Aut. Nr. 1788, din 16/09/2021 emis de Draghici Nicoleta;		
B5	Se notează interdicțiile de înstrăinare, grevare, închiriere, arendare, dezmembrare, comasare, restructurare și construire	A1
	1) **LIBRA INTERNET BANK SA**, CIF:8119644	

C. Partea III. SARCINI

Inscrieri privind dezmembramintele dreptului de proprietate, drepturi reale de garanţie şi sarcini		Referinţe
115550 / 17/09/2021		
Act Notarial nr. Contract de Ipotecă Imobiliară Aut. Nr. 1788, din 16/09/2021 emis de Draghici Nicoleta;		
C1	Intabulare, drept de IPOTECA, Valoare:1426963 RONși celelalte obligații de plată aferente creditului, dobandit prin Conventie, cota actuala 1/1	A1
	1) **LIBRA INTERNET BANK SA**, CIF:8119644	

Neautorizat în circuitul civil

Anexa Nr. 1 La Partea I

Teren

Nr cadastral	Suprafaţa (mp)*	Observaţii / Referinţe
20333	13.450	

* Suprafaţa este determinată in planul de proiecţie Stereo 70.

DETALII LINIARE IMOBIL

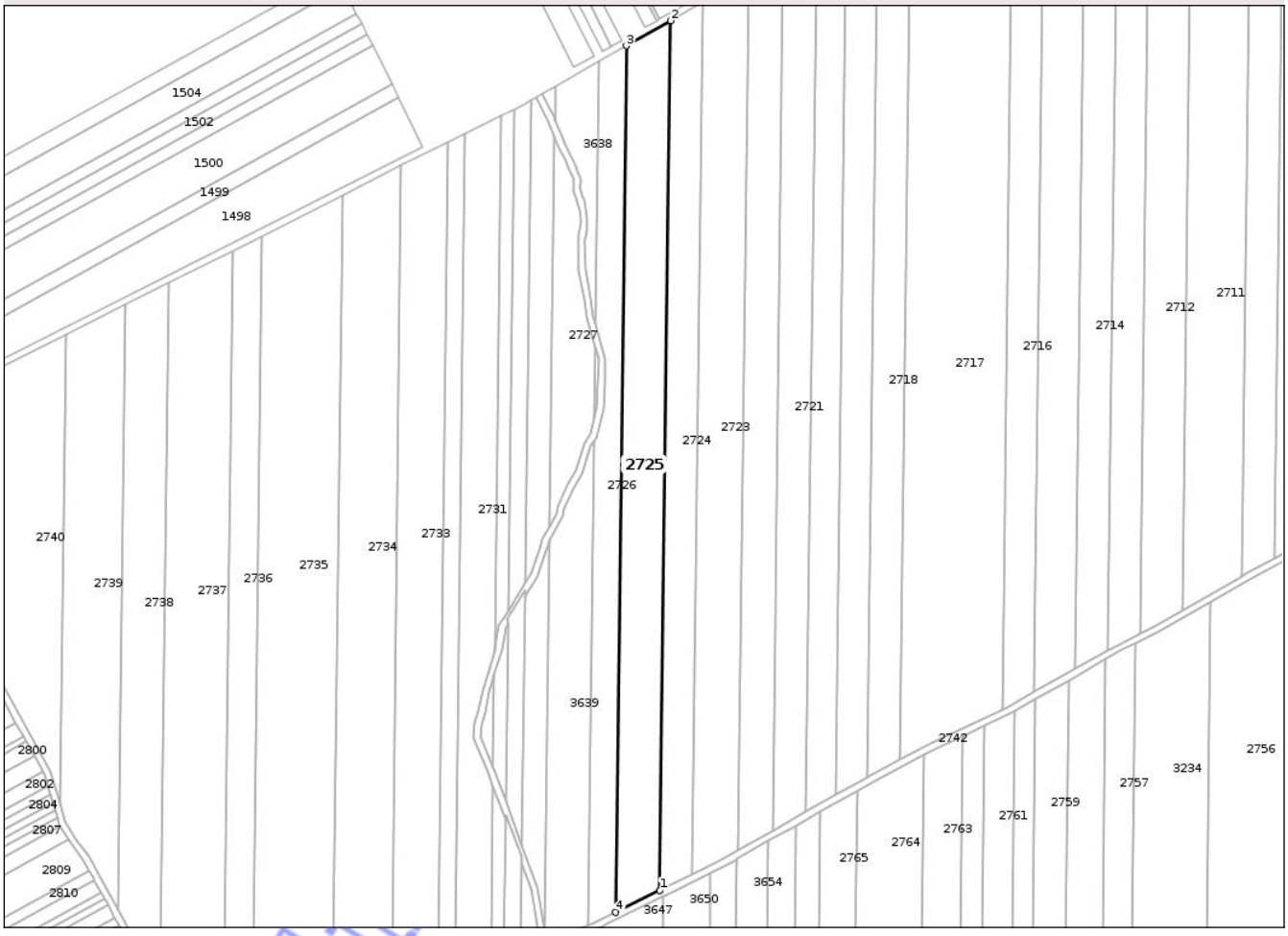

Date referitoare la teren

Crt	Categorie folosinţă	Intra vilan	Suprafaţa (mp)	Tarla	Parcelă	Nr. topo	Observaţii / Referinţe
1	arabil	NU	13.450	2/1	26	-	IDENTIC CU TARLA 2 ŞI PARCELA 60

Lungime Segmente

1) Valorile lungimilor segmentelor sunt obţinute din proiecţie în plan.

Punct început	X / Y	Punct sfârşit	X / Y	Lungime segment (** (m)
1	501.150,117 294.372,729	2	501.156,335 294.890,328	517.636
2	501.156,335 294.890,328	3	501.130,121 294.875,417	30.158
3	501.130,121 294.875,417	4	501.123,927 294.359,772	515.682
4	501.123,927 294.359,772	1	501.150,117 294.372,729	29.22

**** Lungimile segmentelor sunt determinate în planul de proiecţie Stereo 70 şi sunt rotunjite la 1 milimetru.**

Document care conţine date cu caracter personal, protejat de prevederile Regulamentului (UE) nr. 679/2016 şi Legii 190/2018

***** Distanţa dintre puncte este formată din segmente cumulate ce sunt mai mici decât valoarea 1 milimetru.**

Neutilizabil in circuitul civil

DATE DESPRE IMOBILUL NR. 2726

Oficiul de Cadastru şi Publicitate Imobiliară TELEORMAN
Biroul de Cadastru şi Publicitate Imobiliară Alexandria

A. Partea I. Descrierea imobilului

TEREN Extravilan

Adresa: Jud. Teleorman

Nr. Crt	Nr cadastral Nr. topografic	Suprafaţa* (mp)	Observaţii / Referinţe
A1		Din acte: 9.200 Masurata: 8.203	Sector cadastral:6 Teren neimprejmuit;

B. Partea II. Proprietari şi acte

Inscrieri privitoare la dreptul de proprietate şi alte drepturi reale		Referinţe
/		
Hotarare Judecatoreasca nr. 488, din 22/03/2017 emis de JUDECĂTORIA ROȘIORII DE VEDE JUDEȚUL TELEORMAN (TITLUL DE PROPRIETATE NR. 3400447 DIN DATA DE 06.06.1996 EMIS DE CJPSDDPAT TELEORMAN);		
B1	Intabulare, drept de PROPRIETATE cu titlu de partaj, bun propriu, dobandit prin Hotarare Judecatoreasca, cota actuala 1/1	A1
	1) **DUMITRAȘCU AURELIA**	

C. Partea III. SARCINI .

Inscrieri privind dezmembramintele dreptului de proprietate, drepturi reale de garanţie şi sarcini	Referinţe
NU SUNT	

Neutilizabil în circuitul civil

Anexa Nr. 1 La Partea I

Teren

Nr cadastral	Suprafaţa (mp)*	Observaţii / Referinţe
	Din acte: 9.200 Masurata: 8.203	

* Suprafaţa este determinată in planul de proiecţie Stereo 70.

DETALII LINIARE IMOBIL

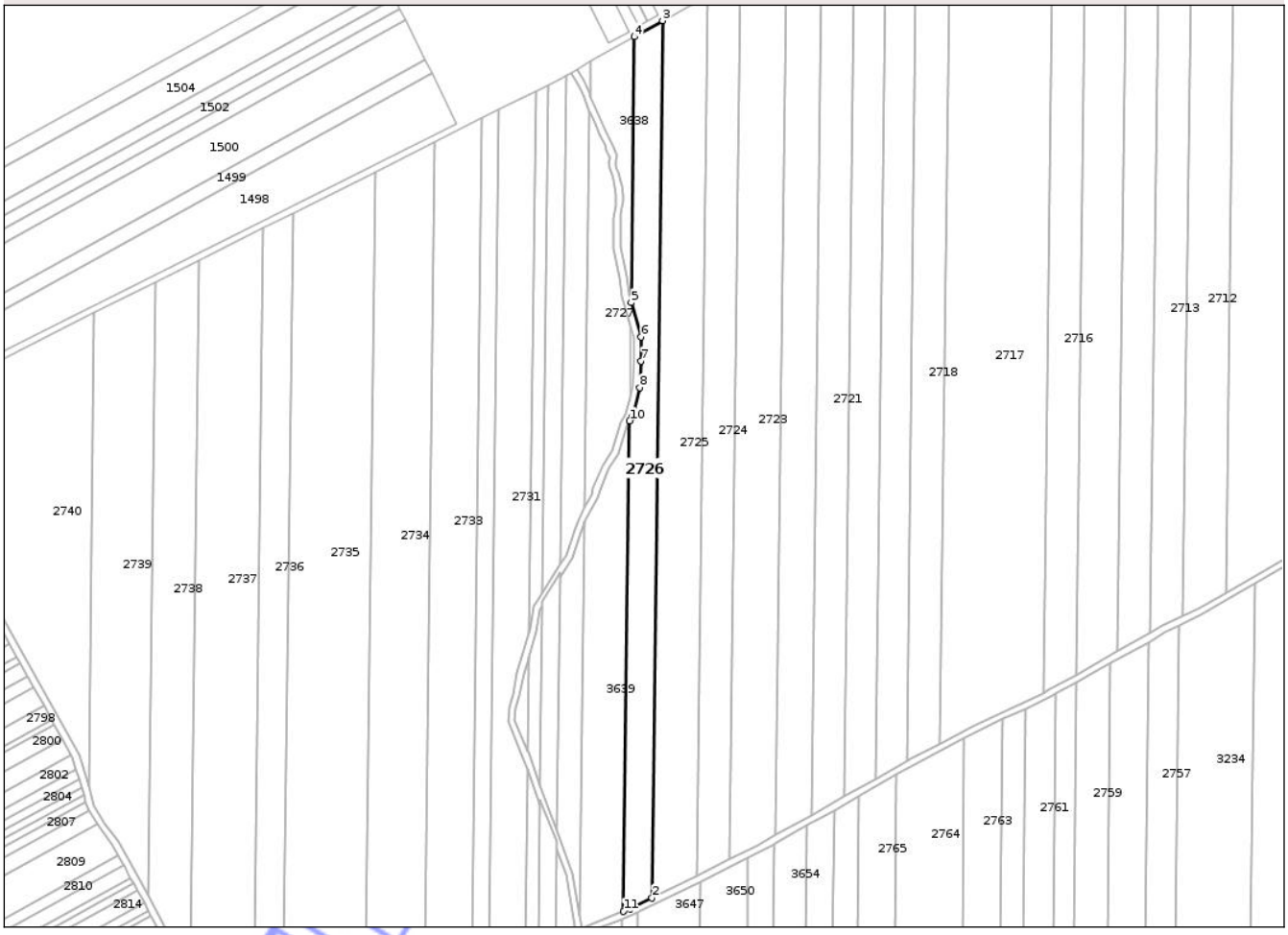

Date referitoare la teren

Crt	Categorie folosinţă	Intra vilan	Suprafaţa (mp)	Tarla	Parcelă	Nr. topo	Observaţii / Referinţe
1	arabil	NU	8.203	2/1	27	-	IDENTIC CU TARLA 2; DIFERENȚA DE SUPRAFAȚĂ SE REGĂSEȘTE LA ID 3640

Lungime Segmente

1) Valorile lungimilor segmentelor sunt obţinute din proiecţie în plan.

Punct început	X / Y	Punct sfârşit	X / Y	Lungime segment (** (m)
1	501.111,018 294.353,385	2	501.123,927 294.359,772	14.403
2	501.123,927 294.359,772	3	501.130,121 294.875,417	515.682
3	501.130,121 294.875,417	4	501.113,6 294.866,02	19.007
4	501.113,6 294.866,02	5	501.111,657 294.709,676	156.356

Document care conţine date cu caracter personal, protejat de prevederile Regulamentului (UE) nr. 679/2016 şi Legii 190/2018

Punct început	X / Y	Punct sfârşit	X / Y	Lungime segment (** (m)
5	501.111,657 294.709,676	6	501.117,544 294.689,466	21.05
6	501.117,544 294.689,466	7	501.117,419 294.675,407	14.06
7	501.117,419 294.675,407	8	501.116,556 294.659,809	15.622
8	501.116,556 294.659,809	9	501.112,318 294.642,626	17.698
9	501.112,318 294.642,626	10	501.110,793 294.640,164	2.896
10	501.110,793 294.640,164	11	501.107,21 294.351,857	288.329
11	501.107,21 294.351,857	1	501.111,018 294.353,385	4.103

**** Lungimile segmentelor sunt determinate în planul de proiecţie Stereo 70 şi sunt rotunjite la 1 milimetru.**
***** Distanţa dintre puncte este formată din segmente cumulate ce sunt mai mici decât valoarea 1 milimetru.**

Neutilizabil in circuitul civil

DATE DESPRE IMOBILUL NR. 2728

Oficiul de Cadastru şi Publicitate Imobiliară TELEORMAN
Biroul de Cadastru şi Publicitate Imobiliară Alexandria

A. Partea I. Descrierea imobilului

TEREN Extravilan

Adresa: Jud. Teleorman

Nr. Crt	Nr cadastral Nr. topografic	Suprafaţa* (mp)	Observaţii / Referinţe
A1	20646	Din acte: 6.800 Masurata: 3.726	Sector cadastral:6 Teren neimprejmuit;

B. Partea II. Proprietari şi acte

Inscrieri privitoare la dreptul de proprietate şi alte drepturi reale		Referinţe
78855 / 19/11/2018		
Hotarare Judecatoreasca nr. Sentința civilă nr. 2061 pronunțată în dosar nr. 1816/292/2012, din 18/09/2012 emis de JUDECATORIA ROSIORII DE VEDE;		
B1	Intabulare, drept de PROPRIETATE, cu titlul de cumpărare, dobandit prin Hotarare Judecatoreasca, cota actuala 1/1, cota initiala 1/1	A1
	1) **PREDOI ȘTEFĂNIȚĂ CRISTIAN** 2) **PREDOI ANNE MARIE ȘTEFANIA**	
1584 / 11/01/2024		
Act Notarial nr. CONTRACT DE IPOTECA IMOBILIARA AUTENTIFICAT SUB NR. 2353, din 20/11/2023 emis de Mladin Preoteasa Alina Corina;		
B3	Se noteaza interdictiile de instrainare, grevare, inchiriere, dezmembrare,alipire,construire,demolare,restructurare si amenajare	A1
	1) **AGRINVEST CREDIT I.F.N. S.A**, CIF:41531140	

C. Partea III. SARCINI

Inscrieri privind dezmembramintele dreptului de proprietate, drepturi reale de garanţie şi sarcini		Referinţe
1584 / 11/01/2024		
Act Notarial nr. DECLARATIE AUTENTIFICATA SUB NR. 2205, din 02/11/2023 emis de Mladin Preoteasa Alina Corina;		
C2	Se radiază sarcina de sub C1,B2 inscrisă prin incheierea nr.14178 din 11.03.2019	A1
Act Notarial nr. CONTRACT DE IPOTECA IMOBILIARA AUTENTIFICAT SUB NR. 2353, din 20/11/2023 emis de Mladin Preoteasa Alina Corina;		
C3	Intabulare, drept de IPOTECA, Valoare:2700000 LEIsi celelalte obligatii de plata aferente creditului, dobandit prin Conventie, cota actuala 1/1	A1
	1) **AGRINVEST CREDIT I.F.N. S.A**, CIF:41531140	

Neautorizat în circuitul civil

Anexa Nr. 1 La Partea I

Teren

Nr cadastral	Suprafaţa (mp)*	Observaţii / Referinţe
20646	Din acte: 6.800 Masurata: 3.726	

* Suprafaţa este determinată in planul de proiecţie Stereo 70.

DETALII LINIARE IMOBIL

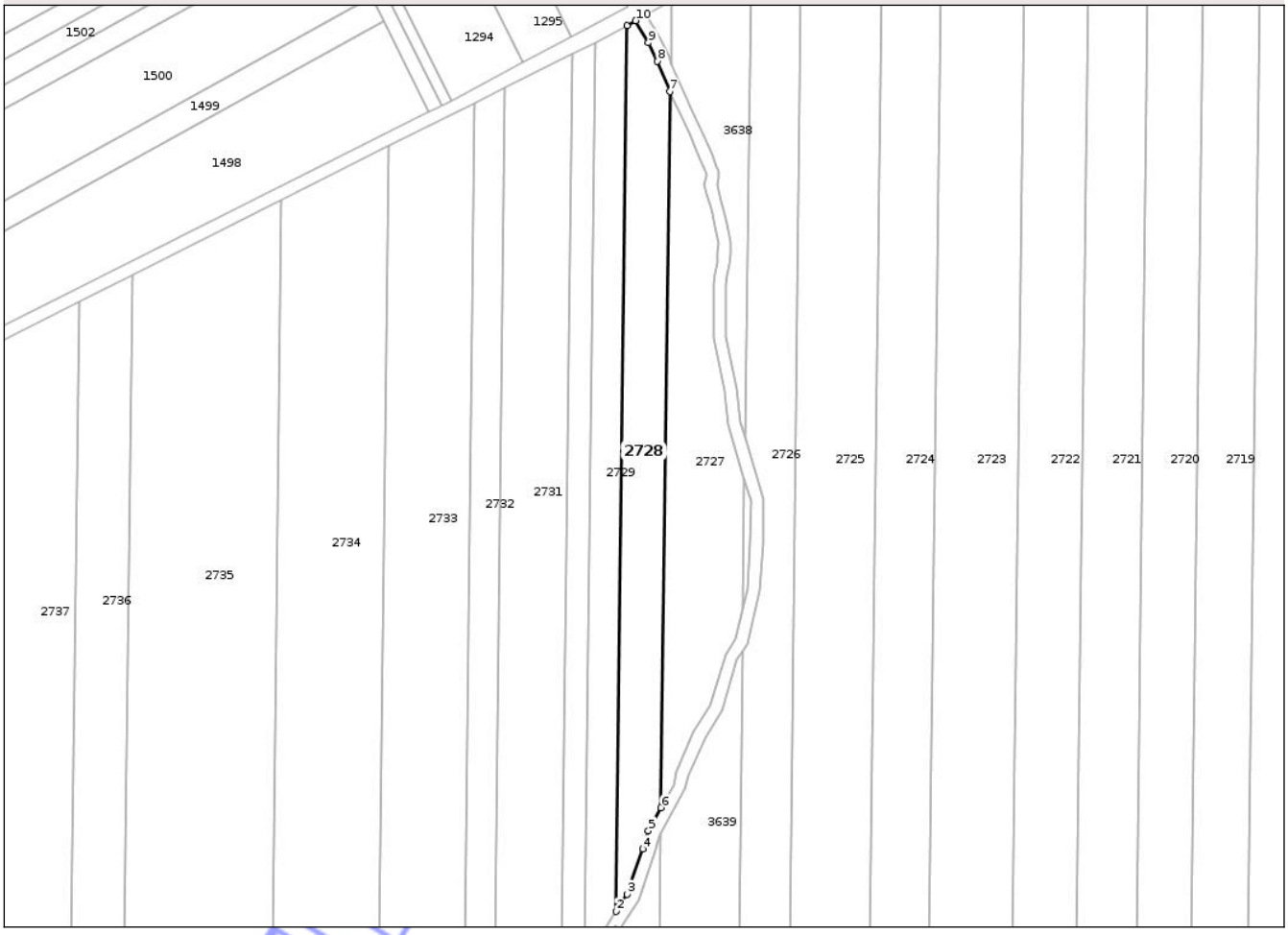

Date referitoare la teren

Crt	Categorie folosinţă	Intra vilan	Suprafaţa (mp)	Tarla	Parcelă	Nr. topo	Observaţii / Referinţe
1	arabil	NU	3.726	2/1	29	-	IDENTIC CU TARLA 2; DIFERENȚA DE SUPRAFAȚĂ SE REGĂSEȘTE LA ID 3675, 3636, 3637

Lungime Segmente

1) Valorile lungimilor segmentelor sunt obţinute din proiecţie în plan.

Punct început	X / Y	Punct sfârşit	X / Y	Lungime segment (** (m)
1	501.073,329 294.843,113	2	501.069,913 294.555,747	287.386
2	501.069,913 294.555,747	3	501.073,408 294.561,342	6.597
3	501.073,408 294.561,342	4	501.078,54 294.576,003	15.533
4	501.078,54 294.576,003	5	501.080,311 294.581,901	6.158

Document care conține date cu caracter personal, protejat de prevederile Regulamentului (UE) nr. 679/2016 și Legii 190/2018

Punct început	X / Y	Punct sfârşit	X / Y	Lungime segment (** (m)
5	501.080,311 294.581,901	6	501.084,37 294.589,351	8.484
6	501.084,37 294.589,351	7	501.087,258 294.821,736	232.403
7	501.087,258 294.821,736	8	501.083,237 294.831,567	10.622
8	501.083,237 294.831,567	9	501.080,35 294.837,571	6.662
9	501.080,35 294.837,571	10	501.076,195 294.844,743	8.289
10	501.076,195 294.844,743	1	501.073,329 294.843,113	3.297

**** Lungimile segmentelor sunt determinate în planul de proiecţie Stereo 70 şi sunt rotunjite la 1 milimetru.**
***** Distanţa dintre puncte este formată din segmente cumulate ce sunt mai mici decât valoarea 1 milimetru.**

Neutilizabil in circuitul civil

DATE DESPRE IMOBILUL NR. 2730

Oficiul de Cadastru şi Publicitate Imobiliară TELEORMAN
Biroul de Cadastru şi Publicitate Imobiliară Alexandria

A. Partea I. Descrierea imobilului

TEREN Extravilan

Adresa: Jud. Teleorman

Nr. Crt	Nr cadastral Nr. topografic	Suprafaţa* (mp)	Observaţii / Referinţe
A1		Din acte: 4.000 Masurata: 2.328	Sector cadastral:6 Teren neimprejmuit;

B. Partea II. Proprietari şi acte

Inscrieri privitoare la dreptul de proprietate şi alte drepturi reale		Referinţe
/		
Act Administrativ nr. 3400516, din 31/07/1997 emis de CJPSDDPAT TELEORMAN;		
B1	Intabulare, drept de PROPRIETATE, dobandit prin Reconstituire, cota actuala 1/1	A1
	1) **TUDOSE P OPREA**, LIPSĂ CNP	

C. Partea III. SARCINI .

Inscrieri privind dezmembramintele dreptului de proprietate, drepturi reale de garanţie şi sarcini	Referinţe
NU SUNT	

Neutilizabil în circuitul civil

Anexa Nr. 1 La Partea I

Teren

Nr cadastral	Suprafaţa (mp)*	Observaţii / Referinţe
	Din acte: 4.000 Masurata: 2.328	

* Suprafaţa este determinată in planul de proiecţie Stereo 70.

DETALII LINIARE IMOBIL

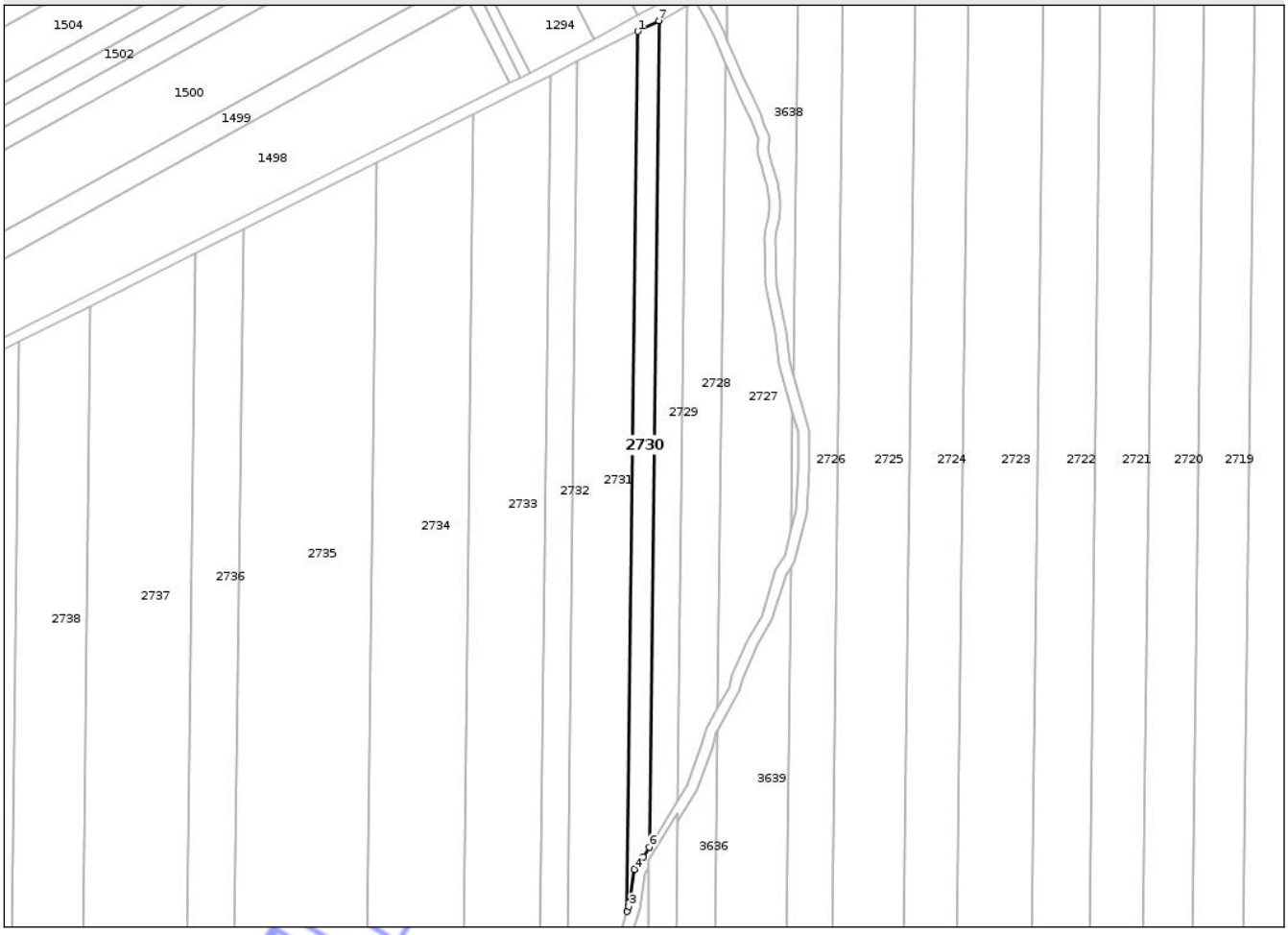

Date referitoare la teren

Crt	Categorie folosinţă	Intra vilan	Suprafaţa (mp)	Tarla	Parcelă	Nr. topo	Observaţii / Referinţe
1	arabil	NU	2.328	2/1	31	-	IDENTIC CU TARLA 2 ȘI PARCELA 65; DIFERENȚA DE SUPRAFAȚĂ SE REGĂSEȘTE LA ID 3632, 3633

Lungime Segmente

1) Valorile lungimilor segmentelor sunt obţinute din proiecţie în plan.

Punct început	X / Y	Punct sfârşit	X / Y	Lungime segment (** (m)
1	501.055,454 294.833,846	2	501.051,669 294.515,704	318.165
2	501.051,669 294.515,704	3	501.052,203 294.517,48	1.855
3	501.052,203 294.517,48	4	501.054,256 294.530,934	13.61
4	501.054,256 294.530,934	5	501.057,522 294.535,427	5.555

Document care conține date cu caracter personal, protejat de prevederile Regulamentului (UE) nr. 679/2016 și Legii 190/2018

Punct început	X / Y	Punct sfârşit	X / Y	Lungime segment (** (m)
5	501.057,522 294.535,427	6	501.059,585 294.538,907	4.046
6	501.059,585 294.538,907	7	501.063,13 294.837,698	298.812
7	501.063,13 294.837,698	1	501.055,454 294.833,846	8.588

**** Lungimile segmentelor sunt determinate în planul de proiecţie Stereo 70 şi sunt rotunjite la 1 milimetru.**
***** Distanţa dintre puncte este formată din segmente cumulate ce sunt mai mici decât valoarea 1 milimetru.**

Neutilizabil in circuitul civil

DATE DESPRE IMOBILUL NR. 2731

Oficiul de Cadastru şi Publicitate Imobiliară TELEORMAN
Biroul de Cadastru şi Publicitate Imobiliară Alexandria

A. Partea I. Descrierea imobilului

Nr. CF vechi:139
Nr. cadastral vechi:200

TEREN Extravilan

Adresa: Jud. Teleorman

Nr. Crt	Nr cadastral Nr. topografic	Suprafaţa* (mp)	Observaţii / Referinţe
A1	20035	Din acte: 10.800 Masurata: 10.564	Sector cadastral:6 Teren neimprejmuit;

B. Partea II. Proprietari şi acte

Inscrieri privitoare la dreptul de proprietate şi alte drepturi reale		Referinţe
12213 / 19/05/2011		
Act Notarial nr. Contract de vânzare cumpărare aut. nr.954 din, din 19/05/2011 emis de BNP DRAGHICI NICOLETA;		
B3	Intabulare, drept de PROPRIETATEcu titlu de cumpărare, dobandit prin Conventie, cota actuala 1/1, cota initiala 1/1	A1
	1) **MARIN ANDREEA- EMILIA ÎNTREPRINDERE INDIVIDUALĂ**, CIF:9999999999999, LIPSĂ CUI	
4148 / 12/02/2013		
Hotarare Judecatoreasca nr. incheiere nr. 1427, din 12/06/2012 emis de JUDECATORIA ROSIORII DE VEDE;		
B5	se radiaza inscrierea de sub B4 privind notarea spre informare a actiuni civile din dosar nr. 2633/292/2011 - Judecatoria Rosiorii de Vede avand ca obiect anularea contractului de donatie aut. nr. 2500/2009, contractul de vanzare cumparare aut. nr. 954/2011 si a contractului de donatie aut. nr. 18/2000 emise de BNP NICOLETA DRAGHICI	A1
59376 / 05/12/2014		
Act Notarial nr. Contract de ipotecă imobiliară aut.2231, din 04/12/2014 emis de SPN Draguşin Mircea (Declaraţie aut.2627 din 24.11.2014,emisă de BIN Nicoleta Drăghici);		
B7	Se notează interdicţiile de înstrăinare, grevare, închiriere, dezmembrare, comasare, restructurare, amenajare, construire şi demolare	A1
	1) **LIBRA INTERNET BANK SA PRIN SUCURSALA CRAIOVA**, CIF:8119644	
7192 / 02/03/2015		
Act Notarial nr. Contract de ipoteca imobiliara aut.nr.2231, din 04/12/2014 emis de SPN Dragusin Mircea (Dosar nr.59376/05.12.2014 afla in Arhiva BCPI Alexandria);		
B8	Se noteaza interdictia de arendare	A1
	1) **LIBRA INTERNET BANK SA PRIN SUCURSALA CRAIOVA**, CIF:8119644	
28946 / 15/03/2017		
Act Notarial nr. Contract de ipoteca imobiliara aut. nr. 382, din 13/03/2017 emis de NP Dragusin Danut Florin;		
B9	Se notează interdicțiile de înstrăinare, de grevare, de închiriere, de arendare, de dezmembrare, de comasare, de restructurare și de construire	A1
	1) **LIBRA INTERNET BANK SA PRIN SUCURSALA CRAIOVA**, CIF:8119644	

C. Partea III. SARCINI

Inscrieri privind dezmembramintele dreptului de proprietate, drepturi reale de garanţie şi sarcini		Referinţe
59376 / 05/12/2014		
Act Notarial nr. Contract de ipotecă imobiliară aut.2231, din 04/12/2014 emis de SPN Draguşin Mircea (Declaraţie aut.2627 din 24.11.2014,emisă de BIN Nicoleta Drăghici);		
C2	Se radiază sarcinile de sub CIII 1 şi de sub BII 6-Ipoteca nr.33434/24.10.2014 şi Interdicţiile aferente acesteia	A1
C3	Intabulare, drept de IPOTECA, Valoare:240000 RONşi celelalte obligaţii de plată aferente creditului, dobandit prin Conventie, cota actuala 1/1	A1
	1) **LIBRA INTERNET BANK SA PRIN SUCURSALA CRAIOVA**, CIF:8119644	
28946 / 15/03/2017		
Act Notarial nr. Contract de ipoteca imobiliara aut. nr. 382, din 13/03/2017 emis de NP Dragusin Danut		

Document generat din CIP Online

Inscrieri privind dezmembramintele dreptului de proprietate, drepturi reale de garanţie şi sarcini		Referinţe
Florin;		
C4	Intabulare, drept de IPOTECA, Valoare:150000 RONși celelalte obligații de plată aferente creditului, dobandit prin Conventie, cota actuala 1/1	A1
	1) **LIBRA INTERNET BANK SA PRIN SUCURSALA CRAIOVA**, CIF:8119644	

Neutilizabil in circuitul civil

Anexa Nr. 1 La Partea I

Teren

Nr cadastral	Suprafaţa (mp)*	Observaţii / Referinţe
20035	Din acte: 10.800 Masurata: 10.564	

* Suprafaţa este determinată in planul de proiecţie Stereo 70.

DETALII LINIARE IMOBIL

Date referitoare la teren

Crt	Categorie folosinţă	Intra/ vilan	Suprafaţa (mp)	Tarla	Parcelă	Nr. topo	Observaţii / Referinţe
1	arabil	NU	10.564	2/1	32	-	DIFERENȚA DE SUPRAFAȚĂ SE REGĂSEȘTE LA ID 3631

Lungime Segmente

1) Valorile lungimilor segmentelor sunt obţinute din proiecţie în plan.

Punct început	X / Y	Punct sfârşit	X / Y	Lungime segment (** (m)
1	501.049,287 294.320,447	2	501.050,759 294.434,93	114.492
2	501.050,759 294.434,93	3	501.047,534 294.443,67	9.316
3	501.047,534 294.443,67	4	501.039,201 294.463,812	21.798
4	501.039,201 294.463,812	5	501.039,857 294.472,54	8.753

Document care conține date cu caracter personal, protejat de prevederile Regulamentului (UE) nr. 679/2016 și Legii 190/2018

Punct început	X / Y	Punct sfârşit	X / Y	Lungime segment (** (m)
5	501.039,857 294.472,54	6	501.041,946 294.479,652	7.412
6	501.041,946 294.479,652	7	501.044,668 294.492,041	12.685
7	501.044,668 294.492,041	8	501.047,373 294.501,432	9.773
8	501.047,373 294.501,432	9	501.051,669 294.515,704	14.905
9	501.051,669 294.515,704	10	501.055,454 294.833,846	318.165
10	501.055,454 294.833,846	11	501.033,785 294.822,971	24.245
11	501.033,785 294.822,971	12	501.027,605 294.308,434	514.574
12	501.027,605 294.308,434	13	501.048,758 294.320,154	24.183
13	501.048,758 294.320,154	1	501.049,287 294.320,447	0.605

**** Lungimile segmentelor sunt determinate în planul de proiecţie Stereo 70 şi sunt rotunjite la 1 milimetru.**
***** Distanţa dintre puncte este formată din segmente cumulate ce sunt mai mici decât valoarea 1 milimetru.**

Neutilizabil in circuitul civil

DATE DESPRE IMOBILUL NR. 2732

Oficiul de Cadastru şi Publicitate Imobiliară TELEORMAN
Biroul de Cadastru şi Publicitate Imobiliară Alexandria

A. Partea I. Descrierea imobilului

Nr. CF vechi:19
Nr. cadastral vechi:39

TEREN Extravilan

Adresa: Jud. Teleorman

Nr. Crt	Nr cadastral Nr. topografic	Suprafaţa* (mp)	Observaţii / Referinţe
A1	20204	5.000	Sector cadastral:6 Teren neimprejmuit;

B. Partea II. Proprietari şi acte

Inscrieri privitoare la dreptul de proprietate şi alte drepturi reale		Referinţe
389 / 15/03/2001		
Act Notarial nr. aut.nr.457, din 02/03/2001 emis de BNP MORCOV TAMARA;		
B1	Intabulare, drept de PROPRIETATEcu titlu de cumpărare, bun comun, dobandit prin Conventie, cota actuala 1/1, cota initiala 1/1	A1
	1) **MINCĂ MARIN**, căsătorit cu 2) **MINCĂ IOANA**	
	OBSERVATII: (provenita din conversia CF 19)	

C. Partea III. SARCINI .

Inscrieri privind dezmembramintele dreptului de proprietate, drepturi reale de garanţie şi sarcini	Referinţe
NU SUNT	

Neutilizabil în circuitul civil

Anexa Nr. 1 La Partea I

Teren

Nr cadastral	Suprafaţa (mp)*	Observaţii / Referinţe
20204	5.000	

* Suprafaţa este determinată in planul de proiecţie Stereo 70.

DETALII LINIARE IMOBIL

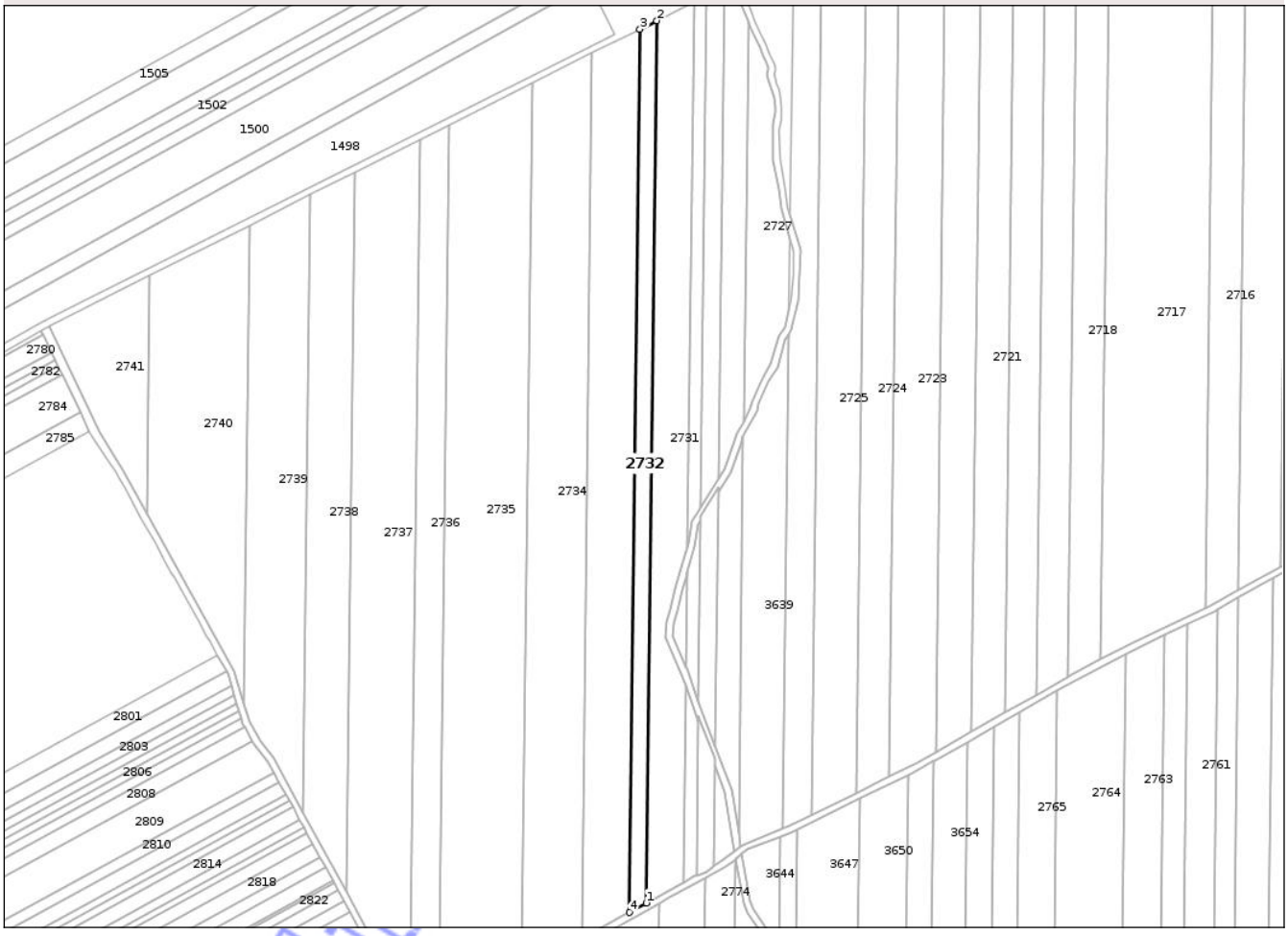

Date referitoare la teren

Crt	Categorie folosinţă	Intra vilan	Suprafaţa (mp)	Tarla	Parcelă	Nr. topo	Observaţii / Referinţe
1	arabil	NU	5.000	2/1	33	-	

Lungime Segmente

1) Valorile lungimilor segmentelor sunt obţinute din proiecţie în plan.

Punct început	X / Y	Punct sfârşit	X / Y	Lungime segment (** (m)
1	501.027,605 294.308,434	2	501.033,785 294.822,971	514.574
2	501.033,785 294.822,971	3	501.024,014 294.818,064	10.934
3	501.024,014 294.818,064	4	501.017,827 294.303,017	515.084
4	501.017,827 294.303,017	1	501.027,605 294.308,434	11.178

**** Lungimile segmentelor sunt determinate în planul de proiecţie Stereo 70 şi sunt rotunjite la 1 milimetru.**

Document care conţine date cu caracter personal, protejat de prevederile Regulamentului (UE) nr. 679/2016 şi Legii 190/2018

***** Distanţa dintre puncte este formată din segmente cumulate ce sunt mai mici decât valoarea 1 milimetru.**

Neutilizabil in circuitul civil

DATE DESPRE IMOBILUL NR. 2733

Oficiul de Cadastru şi Publicitate Imobiliară TELEORMAN
Biroul de Cadastru şi Publicitate Imobiliară Alexandria

A. Partea I. Descrierea imobilului

Nr. CF vechi:18
Nr. cadastral vechi:38

TEREN Extravilan

Adresa: Jud. Teleorman

Nr. Crt	Nr cadastral Nr. topografic	Suprafaţa* (mp)	Observaţii / Referinţe
A1	20203	14.300	Sector cadastral:6 Teren neimprejmuit;

B. Partea II. Proprietari şi acte

Inscrieri privitoare la dreptul de proprietate şi alte drepturi reale		Referinţe
282 / 26/02/2001		
Act Notarial nr. aut.nr.521, din 21/02/2001 emis de BNP Barbu Maria;		
B1	Intabulare, drept de PROPRIETATEcu titlu de cumpărare, bun propriu, dobandit prin Conventie, cota actuala 1/1, cota initiala 1/1	A1
	1) **CERNEA VALENTIN**, necăsătorit	
	OBSERVATII: (provenita din conversia CF 18)	

C. Partea III. SARCINI .

Inscrieri privind dezmembramintele dreptului de proprietate, drepturi reale de garanţie şi sarcini	Referinţe
NU SUNT	

Neutilizabil în circuitul civil

Anexa Nr. 1 La Partea I

Teren

Nr cadastral	Suprafaţa (mp)*	Observaţii / Referinţe
20203	14.300	

* Suprafaţa este determinată in planul de proiecţie Stereo 70.

DETALII LINIARE IMOBIL

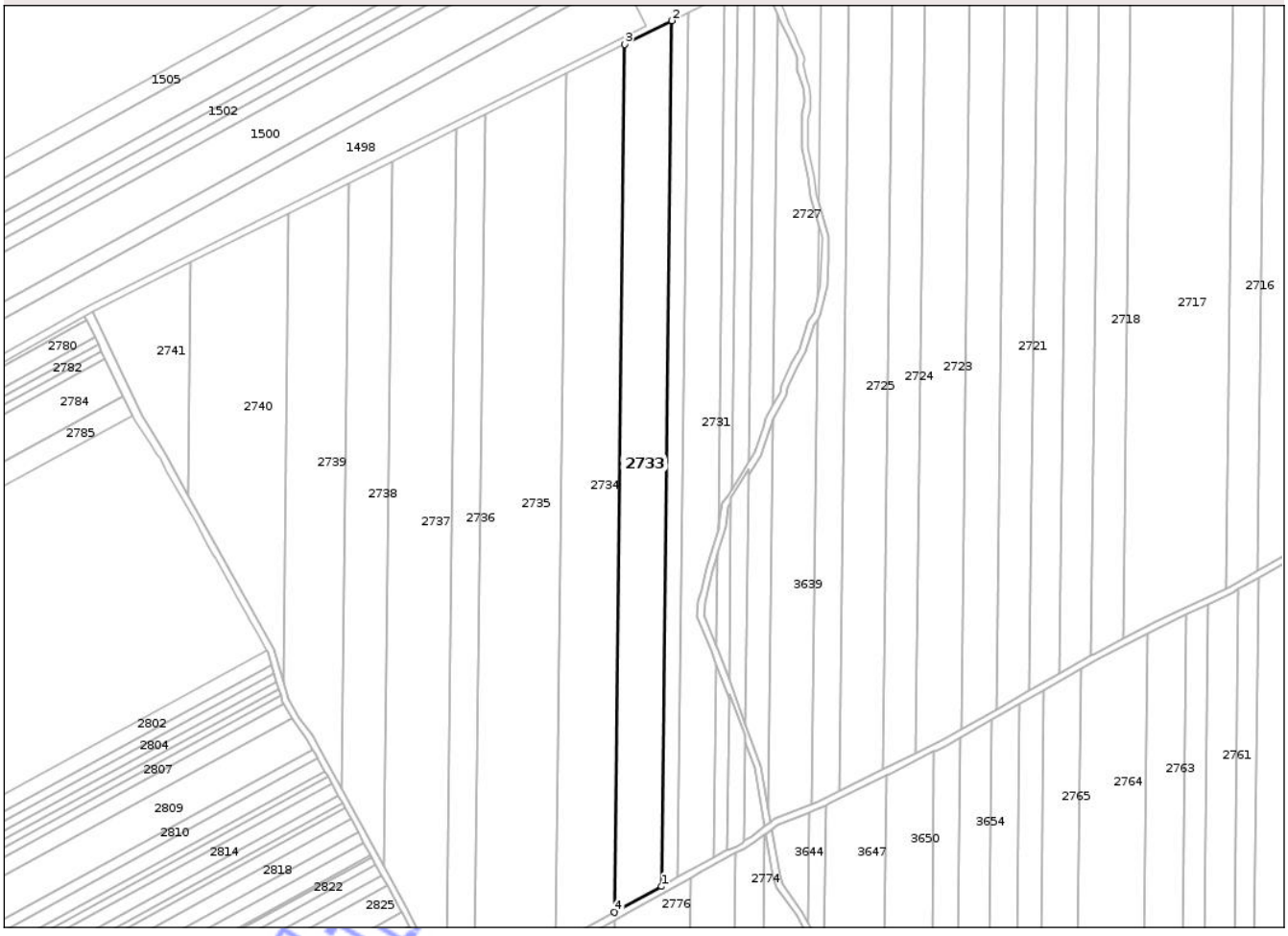

Date referitoare la teren

Crt	Categorie folosinţă	Intra vilan	Suprafaţa (mp)	Tarla	Parcelă	Nr. topo	Observaţii / Referinţe
1	arabil	NU	14.300	2/1	34	-	IDENTIC CU TARLA 2

Lungime Segmente

1) Valorile lungimilor segmentelor sunt obţinute din proiecţie în plan.

Punct început	X / Y	Punct sfârşit	X / Y	Lungime segment (** (m)
1	501.017,827 294.303,017	2	501.024,014 294.818,064	515.084
2	501.024,014 294.818,064	3	500.996,12 294.804,064	31.21
3	500.996,12 294.804,064	4	500.989,916 294.287,553	516.548
4	500.989,916 294.287,553	1	501.017,827 294.303,017	31.909

**** Lungimile segmentelor sunt determinate în planul de proiecţie Stereo 70 şi sunt rotunjite la 1 milimetru.**

Document care conţine date cu caracter personal, protejat de prevederile Regulamentului (UE) nr. 679/2016 şi Legii 190/2018

***** Distanţa dintre puncte este formată din segmente cumulate ce sunt mai mici decât valoarea 1 milimetru.**

Neutilizabil in circuitul civil

DATE DESPRE IMOBILUL NR. 2734

Oficiul de Cadastru şi Publicitate Imobiliară TELEORMAN
Biroul de Cadastru şi Publicitate Imobiliară Alexandria

A. Partea I. Descrierea imobilului

Nr. CF vechi:129
Nr. cadastral vechi:181

TEREN Extravilan

Adresa: Jud. Teleorman

Nr. Crt	Nr cadastral Nr. topografic	Suprafaţa* (mp)	Observaţii / Referinţe
A1	20273	18.000	Sector cadastral:6 Teren neimprejmuit;

B. Partea II. Proprietari şi acte

Inscrieri privitoare la dreptul de proprietate şi alte drepturi reale		Referinţe
115509 / 17/09/2021		
Act Notarial nr. Încheiere de rectificare Nr. 19, din 22/09/2021 emis de NP Draghici Nicoleta;		
B2	Se îndreaptă eroarea materială strecurată în partea a-II- a a prezentei cărți funciare, sub BII1,în sensul că imobilul înscris în prezenta carte funciară este bun propriu,nu bun comun	A1
Act Notarial nr. Contract de Vânzare Aut. Nr. 1787, din 16/09/2021 emis de NP Draghici Nicoleta;		
B3	Intabulare, drept de PROPRIETATEcu titlu de cumpărare, bun propriu, dobandit prin Conventie, cota actuala 1/1, cota initiala 1/1	A1
	1) **MARIN ANDREEA EMILIA**	
B4	Se notează faptul că imobilul înscris in prezenta carte funciară intră parte din patrimoniul de afectațiune	A1
	1) **INTREPRINDEREA INDIVIDUALA MARIN ANDREEA EMILIA**, CIF:26814711	
Act Notarial nr. Contract de Ipotecă Imobiliară Aut. Nr.1788, din 16/09/2021 emis de NP Draghici Nicoleta;		
B5	Se notează interdicțiile de înstrăinare, grevare, închiriere, arendare, dezmembrare, comasare, restructurare și construire	A1
	1) **LIBRA INTERNET BANK SA**, CIF:8119644	

C. Partea III. SARCINI

Inscrieri privind dezmembramintele dreptului de proprietate, drepturi reale de garanţie şi sarcini		Referinţe
115509 / 17/09/2021		
Act Notarial nr. Contract de Ipotecă Imobiliară Aut. Nr.1788, din 16/09/2021 emis de NP Draghici Nicoleta;		
C1	Intabulare, drept de IPOTECA, Valoare:1426963 RONși celelalte obligații de plată aferente creditului, dobandit prin Conventie, cota actuala 1/1	A1
	1) **LIBRA INTERNET BANK SA**, CIF:8119644	

Neautorizat în circuitul civil

Anexa Nr. 1 La Partea I

Teren

Nr cadastral	Suprafaţa (mp)*	Observaţii / Referinţe
20273	18.000	

* Suprafaţa este determinată in planul de proiecţie Stereo 70.

DETALII LINIARE IMOBIL

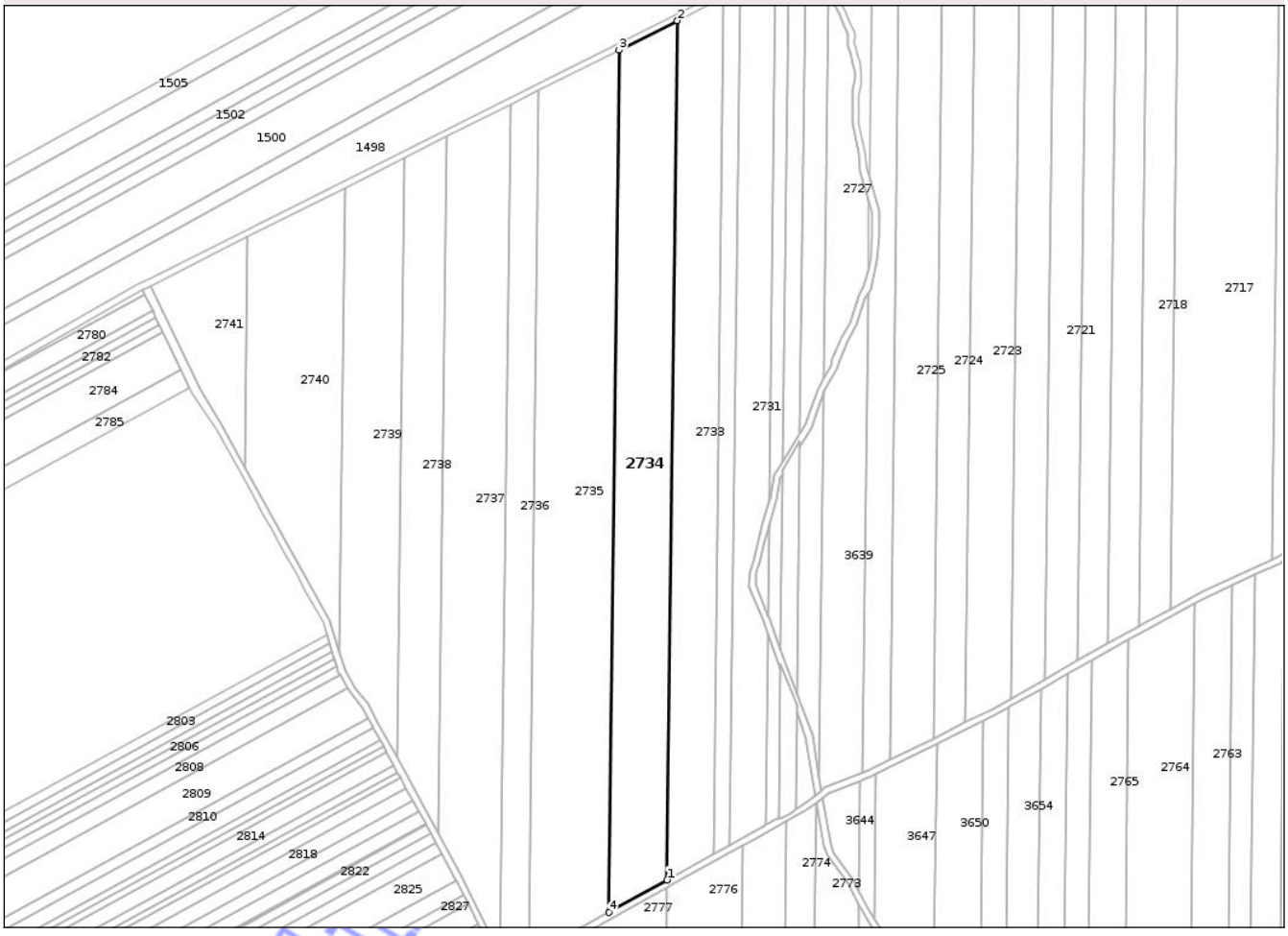

Date referitoare la teren

Crt	Categorie folosinţă	Intra vilan	Suprafaţa (mp)	Tarla	Parcelă	Nr. topo	Observaţii / Referinţe
1	arabil	NU	18.000	2/1	35	-	IDENTIC CU TARLA 2 ȘI PARCELA 69

Lungime Segmente

1) Valorile lungimilor segmentelor sunt obţinute din proiecţie în plan.

Punct început	X / Y	Punct sfârşit	X / Y	Lungime segment (** (m)
1	500.989,916 294.287,553	2	500.996,12 294.804,064	516.548
2	500.996,12 294.804,064	3	500.961,122 294.786,497	39.159
3	500.961,122 294.786,497	4	500.954,896 294.268,15	518.384
4	500.954,896 294.268,15	1	500.989,916 294.287,553	40.036

**** Lungimile segmentelor sunt determinate în planul de proiecţie Stereo 70 şi sunt rotunjite la 1 milimetru.**

Document care conţine date cu caracter personal, protejat de prevederile Regulamentului (UE) nr. 679/2016 şi Legii 190/2018

***** Distanţa dintre puncte este formată din segmente cumulate ce sunt mai mici decât valoarea 1 milimetru.**

Neutilizabil in circuitul civil

DATE DESPRE IMOBILUL NR. 2735

Oficiul de Cadastru şi Publicitate Imobiliară TELEORMAN
Biroul de Cadastru şi Publicitate Imobiliară Alexandria

A. Partea I. Descrierea imobilului

TEREN Extravilan

Adresa: Jud. Teleorman

Nr. Crt	Nr cadastral Nr. topografic	Suprafaţa* (mp)	Observaţii / Referinţe
A1		Din acte: 26.800 Masurata: 24.951	Sector cadastral:6 Teren neimprejmuit;

B. Partea II. Proprietari şi acte

Inscrieri privitoare la dreptul de proprietate şi alte drepturi reale		Referinţe
/		
Act Administrativ nr. 3400515, din 31/07/1997 emis de CJPSDDPAT TELEORMAN (CERTIFICAT DE DECES NR. 656574 DIN DATA DE 08.09.2022 ELIBERAT DE PRIMĂRIA DRĂGĂNEȘTI DE VEDE);		
B1	Intabulare, drept de PROPRIETATE, dobandit prin Reconstituire, cota actuala 1/1	A1
	1) **TEODORESCU OPREA**, LIPSĂ CNP, DECEDATĂ DEFUNCT:Da	

C. Partea III. SARCINI .

Inscrieri privind dezmembramintele dreptului de proprietate, drepturi reale de garanţie şi sarcini	Referinţe
NU SUNT	

Neutilizabil în circuitul civil

Anexa Nr. 1 La Partea I

Teren

Nr cadastral	Suprafaţa (mp)*	Observaţii / Referinţe
	Din acte: 26.800 Masurata: 24.951	

* Suprafaţa este determinată in planul de proiecţie Stereo 70.

DETALII LINIARE IMOBIL

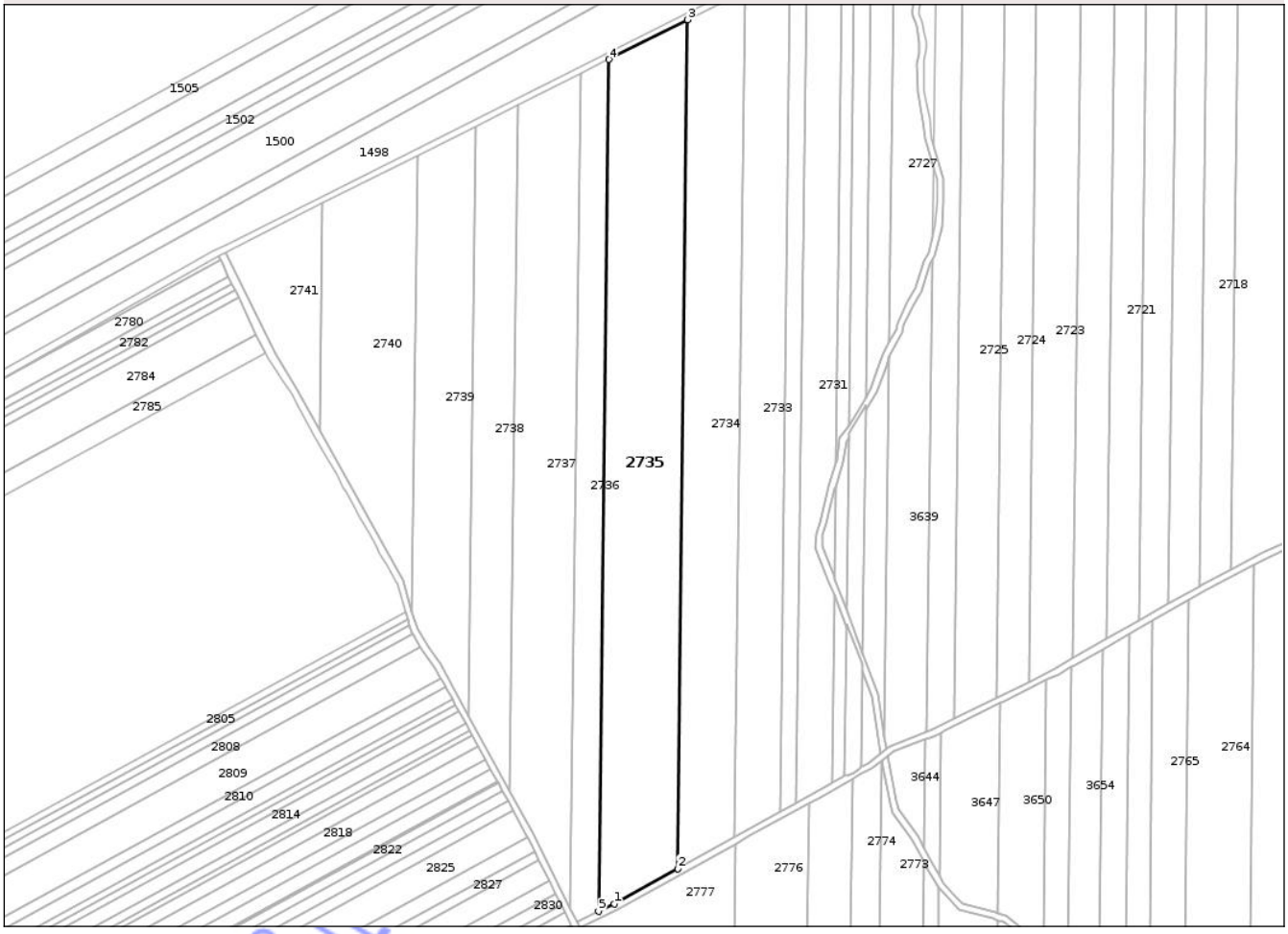

Date referitoare la teren

Crt	Categorie folosinţă	Intra vilan	Suprafaţa (mp)	Tarla	Parcelă	Nr. topo	Observaţii / Referinţe
1	arabil	NU	24.951	2/1	36	-	IDENTIC CU TARLA 2 ŞI PARCELA 70

Lungime Segmente
1) Valorile lungimilor segmentelor sunt obţinute din proiecţie în plan.

Punct început	X / Y	Punct sfârşit	X / Y	Lungime segment (** (m)
1	500.916,191 294.246,707	2	500.954,896 294.268,15	44.248
2	500.954,896 294.268,15	3	500.961,122 294.786,497	518.384
3	500.961,122 294.786,497	4	500.912,806 294.762,246	54.061
4	500.912,806 294.762,246	5	500.906,558 294.242,06	520.224

Document care conţine date cu caracter personal, protejat de prevederile Regulamentului (UE) nr. 679/2016 şi Legii 190/2018

Punct început	X / Y	Punct sfârşit	X / Y	Lungime segment (** (m)
5	500.906,558 294.242,06	1	500.916,191 294.246,707	10.695

** Lungimile segmentelor sunt determinate în planul de proiecţie Stereo 70 şi sunt rotunjite la 1 milimetru.
*** Distanţa dintre puncte este formată din segmente cumulate ce sunt mai mici decât valoarea 1 milimetru.

Neutilizabil in circuitul civil

DATE DESPRE IMOBILUL NR. 2736

Oficiul de Cadastru şi Publicitate Imobiliară TELEORMAN
Biroul de Cadastru şi Publicitate Imobiliară Alexandria

A. Partea I. Descrierea imobilului

Nr. CF vechi:189
Nr. cadastral vechi:242

TEREN Extravilan

Adresa: Jud. Teleorman

Nr. Crt	Nr cadastral Nr. topografic	Suprafaţa* (mp)	Observaţii / Referinţe
A1	20337	8.900	Sector cadastral:6 Teren neimprejmuit;

B. Partea II. Proprietari şi acte

Inscrieri privitoare la dreptul de proprietate şi alte drepturi reale		Referinţe
6877 / 25/05/2006		
Act Notarial nr. 1532, din 19/05/2006 emis de BNP POPA MELANIA;		
B1	Intabulare, drept de PROPRIETATEtitlu de cumparare, dobandit prin Conventie, cota actuala 1/1, cota initiala 1/1	A1
	1) **MAAZ MOHAMED MOUKHLES** 2) **HODA KOUBANI**, LIPSĂ CNP	
	OBSERVATII: (provenita din conversia CF 189)	

C. Partea III. SARCINI .

Inscrieri privind dezmembramintele dreptului de proprietate, drepturi reale de garanţie şi sarcini	Referinţe
NU SUNT	

Neutilizabil în circuitul civil

Anexa Nr. 1 La Partea I

Teren

Nr cadastral	Suprafaţa (mp)*	Observaţii / Referinţe
20337	8.900	

* Suprafaţa este determinată in planul de proiecţie Stereo 70.

DETALII LINIARE IMOBIL

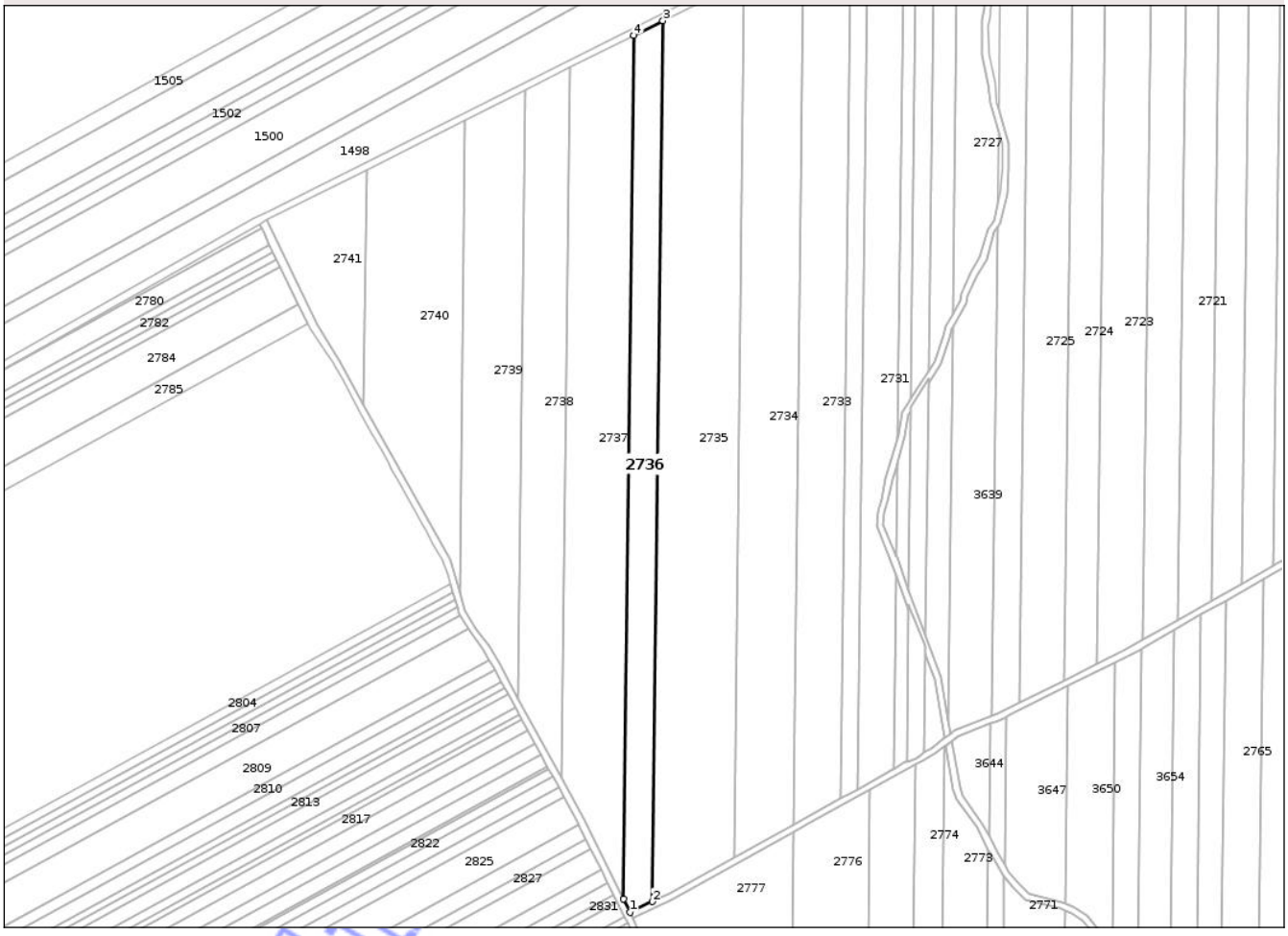

Date referitoare la teren

Crt	Categorie folosinţă	Intra vilan	Suprafaţa (mp)	Tarla	Parcelă	Nr. topo	Observaţii / Referinţe
1	arabil	NU	8.900	2/1	37	-	IDENTIC CU TARLA 2 ȘI PARCELA 71

Lungime Segmente

1) Valorile lungimilor segmentelor sunt obţinute din proiecţie în plan.

Punct început	X / Y	Punct sfârşit	X / Y	Lungime segment (** (m)
1	500.893,308 294.235,669	2	500.906,558 294.242,06	14.711
2	500.906,558 294.242,06	3	500.912,806 294.762,246	520.224
3	500.912,806 294.762,246	4	500.895,55 294.753,585	19.308
4	500.895,55 294.753,585	5	500.889,423 294.243,517	510.105
5	500.889,423 294.243,517	1	500.893,308 294.235,669	8.757

Document care conţine date cu caracter personal, protejat de prevederile Regulamentului (UE) nr. 679/2016 şi Legii 190/2018

**** Lungimile segmentelor sunt determinate în planul de proiecţie Stereo 70 şi sunt rotunjite la 1 milimetru.**
***** Distanţa dintre puncte este formată din segmente cumulate ce sunt mai mici decât valoarea 1 milimetru.**

Neutilizabil in circuitul civil

DATE DESPRE IMOBILUL NR. 2737

Oficiul de Cadastru şi Publicitate Imobiliară TELEORMAN
Biroul de Cadastru şi Publicitate Imobiliară Alexandria

A. Partea I. Descrierea imobilului

TEREN Extravilan

Adresa: Jud. Teleorman

Nr. Crt	Nr cadastral Nr. topografic	Suprafaţa* (mp)	Observaţii / Referinţe
A1		Din acte: 18.800 Masurata: 17.503	Sector cadastral:6 Teren neimprejmuit;

B. Partea II. Proprietari şi acte

Inscrieri privitoare la dreptul de proprietate şi alte drepturi reale		Referinţe
/		
Act Notarial nr. 123, din 11/07/2002 emis de BNP TAMARA MORCOV (TITLUL DE PROPRIETATE NR. 3400568 DIN DATA DE 21.03.2000 EMIS DE CJPSDDPAT TELEORMAN);		
B1	Intabulare, drept de PROPRIETATE cu titlu de moștenire, bun propriu, dobandit prin Succesiune, cota actuala 1/1	A1
	1) **CALOTĂ MARINA**, LIPSĂ CNP	

C. Partea III. SARCINI .

Inscrieri privind dezmembramintele dreptului de proprietate, drepturi reale de garanţie şi sarcini	Referinţe
NU SUNT	

Neutilizabil în circuitul civil

Anexa Nr. 1 La Partea I

Teren

Nr cadastral	Suprafaţa (mp)*	Observaţii / Referinţe
	Din acte: 18.800 Masurata: 17.503	

* Suprafaţa este determinată in planul de proiecţie Stereo 70.

DETALII LINIARE IMOBIL

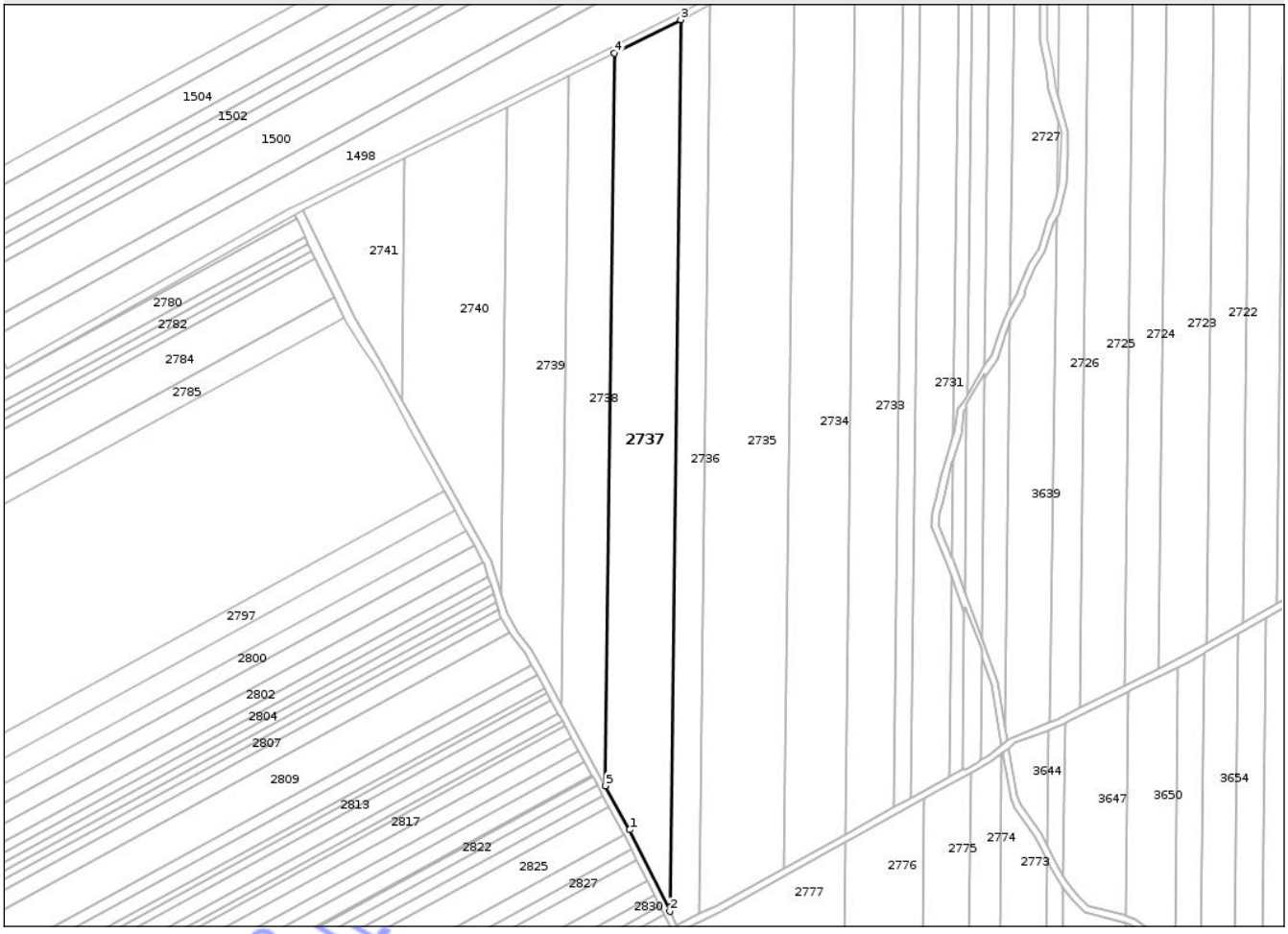

Date referitoare la teren

Crt	Categorie folosinţă	Intra vilan	Suprafaţa (mp)	Tarla	Parcelă	Nr. topo	Observaţii / Referinţe
1	arabil	NU	17.503	2/1	38	-	IDENTIC CU TARLA 2 ŞI PARCELA 72

Lungime Segmente
1) Valorile lungimilor segmentelor sunt obţinute din proiecţie în plan.

Punct început	X / Y	Punct sfârşit	X / Y	Lungime segment (** (m)
1	500.866,33 294.290,175	2	500.889,423 294.243,517	52.06
2	500.889,423 294.243,517	3	500.895,55 294.753,585	510.105
3	500.895,55 294.753,585	4	500.857,582 294.734,528	42.482
4	500.857,582 294.734,528	5	500.852,548 294.315,412	419.146

Document care conţine date cu caracter personal, protejat de prevederile Regulamentului (UE) nr. 679/2016 şi Legii 190/2018

Punct început	X / Y	Punct sfârşit	X / Y	Lungime segment (** (m)
5	500.852,548 294.315,412	1	500.866,33 294.290,175	28.755

** Lungimile segmentelor sunt determinate în planul de proiecţie Stereo 70 şi sunt rotunjite la 1 milimetru.
*** Distanţa dintre puncte este formată din segmente cumulate ce sunt mai mici decât valoarea 1 milimetru.

Neutilizabil in circuitul civil

DATE DESPRE IMOBILUL NR. 2738

Oficiul de Cadastru şi Publicitate Imobiliară TELEORMAN
Biroul de Cadastru şi Publicitate Imobiliară Alexandria

A. Partea I. Descrierea imobilului

Nr. CF vechi:198
Nr. cadastral vechi:259

TEREN Extravilan
Adresa: Jud. Teleorman

Nr. Crt	Nr cadastral Nr. topografic	Suprafaţa* (mp)	Observaţii / Referinţe
A1	20029	10.000	Sector cadastral:6 Teren neimprejmuit;

B. Partea II. Proprietari şi acte

Inscrieri privitoare la dreptul de proprietate şi alte drepturi reale		Referinţe
12195 / 19/05/2011		
Act Notarial nr. Contract de vanzare cumparare aut 954 din, din 19/05/2011 emis de BNP DRAGHICI NICOLETA;		
B3	Intabulare, drept de PROPRIETATEcu titlu de cumparare, dobandit prin Conventie, cota actuala 1/1, cota initiala 1/1	A1
	1) **MARIN ANDREEA-EMILIA ÎNTREPRINDERE INDIVIDUALA – cu sediul profesional in sat Vacaresti, com. Draganesti de Vede, judet Teleorman**, CIF:9999999999999, LIPSĂ CUI	
4148 / 12/02/2013		
Hotarare Judecatoreasca nr. incheiere nr. 1427, din 12/06/2012 emis de JUDECATORIA ROSIORII DE VEDE;		
B5	se radiaza inscrierea de sub B4 privind notarea spre informare a actiuni civile din dosar nr. 2633/292/2011 - Judecatoria Rosiorii de Vede avand ca obiect anularea contractului de donatie aut. nr. 2500/2009, contractul de vanzare cumparare aut. nr. 954/2011 si a contractului de donatie aut. nr. 18/2000 emise de BNP NICOLETA DRAGHICI	A1
59408 / 05/12/2014		
Act Notarial nr. Contract de ipotecă imobiliară aut.2231, din 04/12/2014 emis de SPN Draguşin Mircea (Declaraţie aut.2627 din 24.11.2014,emisă de BIN Nicoleta Drăghici);		
B7	Se notează interdicţiile de înstrăinare, grevare, închiriere, dezmembrare, comasare, restructurare, amenajare, construire şi demolare	A1
	1) **LIBRA INTERNET BANK SA,PRIN SUCURSALA CRAIOVA**, CIF:9999999999999, LIPSĂ CUI	
7171 / 02/03/2015		
Act Notarial nr. 2231, din 04/12/2014 emis de Dragusin Mircea (dosar arhiva BCPI Alexandria cu nr. 59408/2014);		
B8	Se noteaza interdictia de arendare	A1
	1) **LIBRA INTERNET BANK SA,PRIN SUCURSALA CRAIOVA**, CIF:9999999999999, LIPSĂ CUI	
28964 / 15/03/2017		
Act Notarial nr. Contract de ipoteca imobiliara aut. nr. 382, din 13/03/2017 emis de NP Dragusin Danut Florin;		
B9	Se notează interdicțiile de înstrăinare, de grevare, de închiriere, de arendare, de dezmembrare, de comasare, de restructurare și de construire	A1
	1) **LIBRA INTERNET BANK S.A.**, CIF:8119644, prin Sucursala Craiova	

C. Partea III. SARCINI

Inscrieri privind dezmembramintele dreptului de proprietate, drepturi reale de garanţie şi sarcini		Referinţe
59408 / 05/12/2014		
Act Notarial nr. Contract de ipotecă imobiliară aut.2231, din 04/12/2014 emis de SPN Draguşin Mircea (Declaraţie aut.2627 din 24.11.2014,emisă de BIN Nicoleta Drăghici);		
C2	Se radiază sarcinile de sub CIII 1-Ipoteca nr.33424/24.10.2013 şi Interdicţiile aferente acesteia	A1
C3	Intabulare, drept de IPOTECA, Valoare:240000 RONşi celelate obligaţii de plată aferente creditului, dobandit prin Conventie, cota actuala 1/1	A1
	1) **LIBRA INTERNET BANK SA,PRIN SUCURSALA CRAIOVA**, CIF:9999999999999, LIPSĂ CUI	
28964 / 15/03/2017		

Neutilizabil în circuitul civil

Inscrieri privind dezmembramintele dreptului de proprietate, drepturi reale de garanţie şi sarcini		Referinţe
Act Notarial nr. Contract de ipoteca imobiliara aut. nr. 382, din 13/03/2017 emis de NP Dragusin Danut Florin;		
C4	Intabulare, drept de IPOTECA, Valoare:150000 RONși celelalte obligații de plată aferente creditului, dobandit prin Conventie, cota actuala 1/1	A1
	1) **LIBRA INTERNET BANK S.A.**, CIF:8119644, prin Sucursala Craiova	

Neutilizabil in circuitul civil

Anexa Nr. 1 La Partea I

Teren

Nr cadastral	Suprafaţa (mp)*	Observaţii / Referinţe
20029	10.000	

* Suprafaţa este determinată in planul de proiecţie Stereo 70.

DETALII LINIARE IMOBIL

Date referitoare la teren

Crt	Categorie folosinţă	Intra vilan	Suprafaţa (mp)	Tarla	Parcelă	Nr. topo	Observaţii / Referinţe
1	arabil	NU	10.000	2/1	39	-	IDENTIC CU TARLA 2 ȘI PARCELA 73

Lungime Segmente

1) Valorile lungimilor segmentelor sunt obţinute din proiecţie în plan.

Punct început	X / Y	Punct sfârşit	X / Y	Lungime segment (** (m)
1	500.827,436 294.361,394	2	500.852,548 294.315,412	52.392
2	500.852,548 294.315,412	3	500.857,582 294.734,528	419.146
3	500.857,582 294.734,528	4	500.831,762 294.721,568	28.89
4	500.831,762 294.721,568	1	500.827,436 294.361,394	360.2

**** Lungimile segmentelor sunt determinate în planul de proiecţie Stereo 70 şi sunt rotunjite la 1 milimetru.**

Document care conţine date cu caracter personal, protejat de prevederile Regulamentului (UE) nr. 679/2016 şi Legii 190/2018

***** Distanţa dintre puncte este formată din segmente cumulate ce sunt mai mici decât valoarea 1 milimetru.**

Neutilizabil in circuitul civil

DATE DESPRE IMOBILUL NR. 2739

Oficiul de Cadastru şi Publicitate Imobiliară TELEORMAN
Biroul de Cadastru şi Publicitate Imobiliară Alexandria

A. Partea I. Descrierea imobilului

TEREN Extravilan

Adresa: Jud. Teleorman

Nr. Crt	Nr cadastral Nr. topografic	Suprafaţa* (mp)	Observaţii / Referinţe
A1	20769	11.400	Sector cadastral:6 Teren neimprejmuit;

B. Partea II. Proprietari şi acte

Inscrieri privitoare la dreptul de proprietate şi alte drepturi reale		Referinţe
17376 / 16/03/2021		
Hotarare Judecatoreasca nr. Sentința civilă Nr. 456, din 04/03/2014 emis de JUDECATORIA ROSIORI DE VEDE (SENTINTA CIVILA ; act administrativ nr Certificat de căsătorie Nr.166861,Seria CG din 13.05.2017, emis de PRIMARIA MUN ROSIORI DE VEDE; ADEVERINȚA NR. 3656 DIN DATA DE 28.06.2024 ELIBERATĂ DE PRIMĂRIA DRĂGĂNEȘTI DE VEDE);		
B1	Intabulare, drept de PROPRIETATEcu titlu de cumpărare, dobandit prin Hotarare Judecatoreasca, cota actuala 1/1, cota initiala 1/1	A1
	1) **MARIN-MELINTESCU CRISTINA-ȘTEFANIA**	

C. Partea III. SARCINI .

Inscrieri privind dezmembramintele dreptului de proprietate, drepturi reale de garanţie şi sarcini	Referinţe
NU SUNT	

Neutilizabil în circuitul civil

Anexa Nr. 1 La Partea I

Teren

Nr cadastral	Suprafaţa (mp)*	Observaţii / Referinţe
20769	11.400	

* Suprafaţa este determinată in planul de proiecţie Stereo 70.

DETALII LINIARE IMOBIL

Date referitoare la teren

Crt	Categorie folosinţă	Intra vilan	Suprafaţa (mp)	Tarla	Parcelă	Nr. topo	Observaţii / Referinţe
1	arabil	NU	11.400	2/1	40	-	IDENTIC CU TARLA 2/2 ȘI PARCELA 13

Lungime Segmente
1) Valorile lungimilor segmentelor sunt obţinute din proiecţie în plan.

Punct început	X / Y	Punct sfârşit	X / Y	Lungime segment (** (m)
1	500.795,94 294.414,235	2	500.802,414 294.403,1	12.88
2	500.802,414 294.403,1	3	500.810,092 294.393,209	12.521
3	500.810,092 294.393,209	4	500.816,12 294.382,114	12.627
4	500.816,12 294.382,114	5	500.827,436 294.361,394	23.609
5	500.827,436 294.361,394	6	500.831,762 294.721,568	360.2

Document care conţine date cu caracter personal, protejat de prevederile Regulamentului (UE) nr. 679/2016 şi Legii 190/2018

Punct început	X / Y	Punct sfârşit	X / Y	Lungime segment (** (m)
6	500.831,762 294.721,568	7	500.796,016 294.703,626	39.996
7	500.796,016 294.703,626	8	500.792,668 294.424,952	278.694
8	500.792,668 294.424,952	1	500.795,94 294.414,235	11.205

**** Lungimile segmentelor sunt determinate în planul de proiecţie Stereo 70 şi sunt rotunjite la 1 milimetru.**
***** Distanţa dintre puncte este formată din segmente cumulate ce sunt mai mici decât valoarea 1 milimetru.**

Neutilizabil in circuitul civil

DATE DESPRE IMOBILUL NR. 2740

Oficiul de Cadastru şi Publicitate Imobiliară TELEORMAN
Biroul de Cadastru şi Publicitate Imobiliară Alexandria

A. Partea I. Descrierea imobilului

TEREN Extravilan

Adresa: Jud. Teleorman

Nr. Crt	Nr cadastral Nr. topografic	Suprafaţa* (mp)	Observaţii / Referinţe
A1	20580	11.900	Sector cadastral:6 Teren neimprejmuit;

B. Partea II. Proprietari şi acte

Inscrieri privitoare la dreptul de proprietate şi alte drepturi reale		Referinţe
77739 / 13/11/2018		
Hotarare Judecatoreasca nr. sentinta civila nr. 890, din 23/04/2014 emis de JUDECATORIA ROSIORII DE VEDE;		
B1	Intabulare, drept de PROPRIETATEcu titlu de cumparare, dobandit prin Hotarare Judecatoreasca, cota actuala 1/1, cota initiala 1/1	A1
	1) **PREDOI ȘTEFĂNIȚĂ CRISTIAN**	
987 / 09/01/2024		
Act Notarial nr. CONTRACT DE IPOTECA IMOBILIARA AUTENTIFICAT SUB NR. 2353, din 20/11/2023 emis de Mladin Preoteasa Alina Corina;		
B3	Se noteaza interdictiile de instrainare, grevare, inchiriere, dezmembrare,alipire,construire,demolare,restructurare si amenajare	A1
	1) **AGRINVEST CREDIT I.F.N. S.A**, CIF:41531140	

C. Partea III. SARCINI

Inscrieri privind dezmembramintele dreptului de proprietate, drepturi reale de garanţie şi sarcini		Referinţe
987 / 09/01/2024		
Act Notarial nr. DECLARATIE AUTENTIFICATA SUB NR. 2205, din 02/11/2023 emis de Mladin Preoteasa Alina Corina;		
C2	Se radiază sarcina de sub C1,B2 inscrisă prin incheierea nr.14157 din 11.03.2019	A1
Act Notarial nr. CONTRACT DE IPOTECA IMOBILIARA AUTENTIFICAT SUB NR. 2353, din 20/11/2023 emis de Mladin Preoteasa Alina Corina;		
C3	Intabulare, drept de IPOTECA, Valoare:2700000 LEIsi celelalte obligatii de plata aferente creditului, dobandit prin Conventie, cota actuala 1/1	A1
	1) **AGRINVEST CREDIT I.F.N. S.A**, CIF:41531140	

Neautorizat în circuitul civil

Anexa Nr. 1 La Partea I

Teren

Nr cadastral	Suprafaţa (mp)*	Observaţii / Referinţe
20580	11.900	

* Suprafaţa este determinată in planul de proiecţie Stereo 70.

DETALII LINIARE IMOBIL

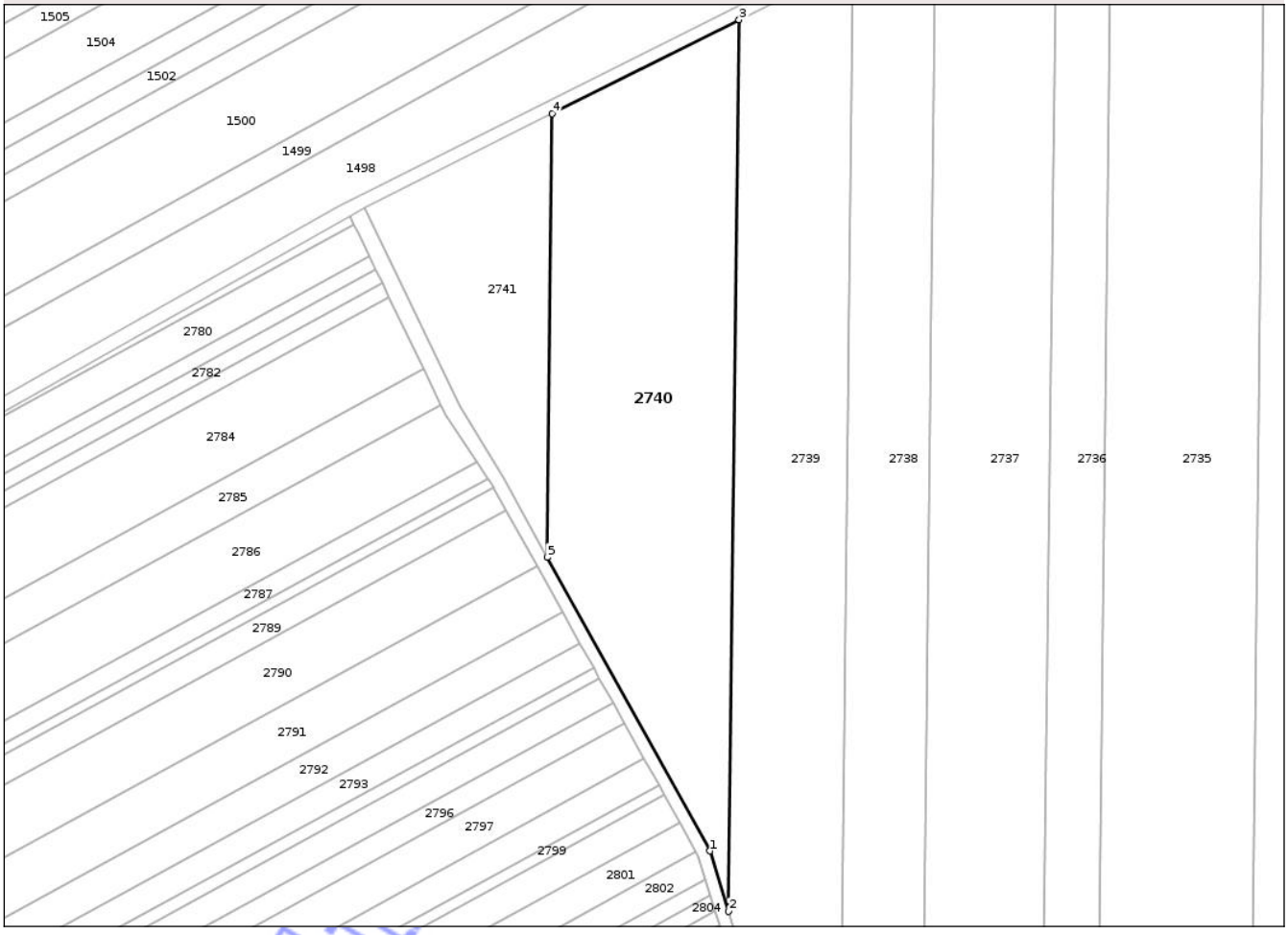

Date referitoare la teren

Crt	Categorie folosinţă	Intra vilan	Suprafaţa (mp)	Tarla	Parcelă	Nr. topo	Observaţii / Referinţe
1	arabil	NU	11.900	2/1	41	-	IDENTIC CU TARLA 2 ȘI PARCELA 76

Lungime Segmente

1) Valorile lungimilor segmentelor sunt obţinute din proiecţie în plan.

Punct început	X / Y	Punct sfârşit	X / Y	Lungime segment (** (m)
1	500.786,909 294.443,819	2	500.792,668 294.424,952	19.726
2	500.792,668 294.424,952	3	500.796,016 294.703,626	278.694
3	500.796,016 294.703,626	4	500.737,604 294.674,307	65.357
4	500.737,604 294.674,307	5	500.735,938 294.535,597	138.72
5	500.735,938 294.535,597	1	500.786,909 294.443,819	104.982

Document care conţine date cu caracter personal, protejat de prevederile Regulamentului (UE) nr. 679/2016 şi Legii 190/2018

**** Lungimile segmentelor sunt determinate în planul de proiecţie Stereo 70 şi sunt rotunjite la 1 milimetru.**
***** Distanţa dintre puncte este formată din segmente cumulate ce sunt mai mici decât valoarea 1 milimetru.**

Neutilizabil in circuitul civil

DATE DESPRE IMOBILUL NR. 2741

Oficiul de Cadastru şi Publicitate Imobiliară TELEORMAN
Biroul de Cadastru şi Publicitate Imobiliară Alexandria

A. Partea I. Descrierea imobilului

TEREN Extravilan

Adresa: Jud. Teleorman

Nr. Crt	Nr cadastral Nr. topografic	Suprafaţa* (mp)	Observaţii / Referinţe
A1		Din acte: 4.484 Masurata: 4.171	Sector cadastral:6 Teren neimprejmuit;

B. Partea II. Proprietari şi acte

Inscrieri privitoare la dreptul de proprietate şi alte drepturi reale		Referinţe
/		
Act Notarial nr. 180, din 02/08/2007 emis de BNP TAMARA MORCOV (TITLUL DE PROPRIETATE NR. 3400680 DIN DATA DE 27.12.2004 EMIS DE CJPSDDPAT TELEORMAN);		
B1	Intabulare, drept de PROPRIETATE cu titlu de moştenire, bun propriu, dobandit prin Succesiune, cota actuala 1/2	A1
	1) **DRÂND GHEORGHE**, LIPSĂ CNP	
Act Administrativ nr. 3400680, din 27/12/2004 emis de CJPSDDPAT TELEORMAN;		
B2	Intabulare, drept de PROPRIETATE, dobandit prin Reconstituire, cota actuala 1/2	A1
	1) **MINCA ELENA**, LIPSĂ CNP	

C. Partea III. SARCINI .

Inscrieri privind dezmembramintele dreptului de proprietate, drepturi reale de garanţie şi sarcini	Referinţe
NU SUNT	

Neutilizabil în circuitul civil

Anexa Nr. 1 La Partea I

Teren

Nr cadastral	Suprafaţa (mp)*	Observaţii / Referinţe
	Din acte: 4.484 Masurata: 4.171	

* Suprafaţa este determinată in planul de proiecţie Stereo 70.

DETALII LINIARE IMOBIL

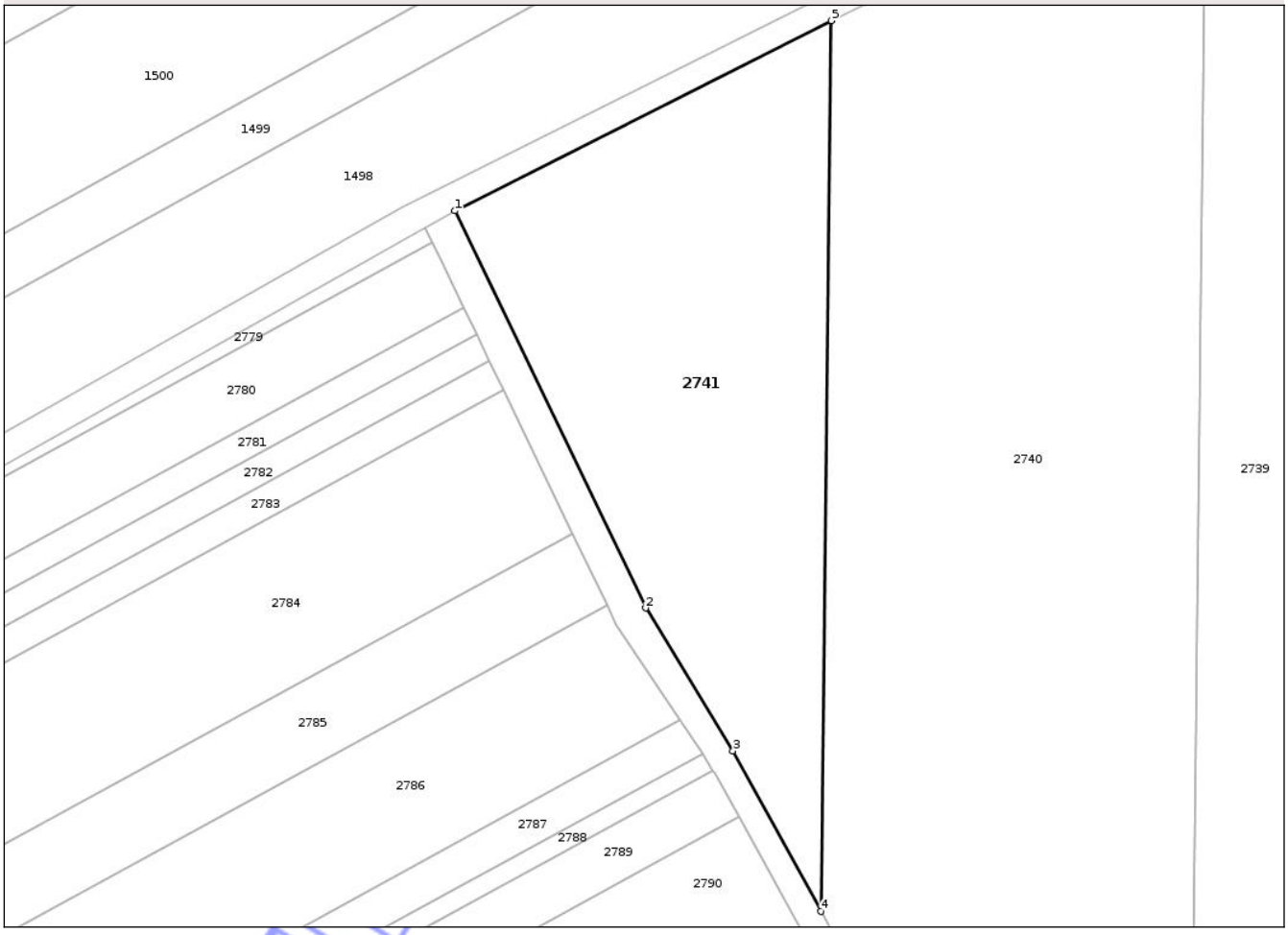

Date referitoare la teren

Crt	Categorie folosinţă	Intra vilan	Suprafaţa (mp)	Tarla	Parcelă	Nr. topo	Observaţii / Referinţe
1	arabil	NU	4.171	2/1	42	-	IDENTIC CU TARLA 2 ŞI PARCELA 77

Lungime Segmente
1) Valorile lungimilor segmentelor sunt obţinute din proiecţie în plan.

Punct început	X / Y	Punct sfârşit	X / Y	Lungime segment (** (m)
1	500.678,886 294.644,69	2	500.708,662 294.582,842	68.642
2	500.708,662 294.582,842	3	500.722,238 294.560,587	26.069
3	500.722,238 294.560,587	4	500.735,938 294.535,597	28.499
4	500.735,938 294.535,597	5	500.737,604 294.674,307	138.72
5	500.737,604 294.674,307	1	500.678,886 294.644,69	65.765

Document care conţine date cu caracter personal, protejat de prevederile Regulamentului (UE) nr. 679/2016 şi Legii 190/2018

**** Lungimile segmentelor sunt determinate în planul de proiecţie Stereo 70 şi sunt rotunjite la 1 milimetru.**
***** Distanţa dintre puncte este formată din segmente cumulate ce sunt mai mici decât valoarea 1 milimetru.**

Neutilizabil in circuitul civil

DATE DESPRE IMOBILUL NR. 2743

Oficiul de Cadastru şi Publicitate Imobiliară TELEORMAN
Biroul de Cadastru şi Publicitate Imobiliară Alexandria

A. Partea I. Descrierea imobilului

Nr. CF vechi:240
Nr. cadastral vechi:300

TEREN Extravilan

Adresa: Jud. Teleorman

Nr. Crt	Nr cadastral Nr. topografic	Suprafaţa* (mp)	Observaţii / Referinţe
A1	20021	11.700	Sector cadastral:6 Teren neimprejmuit;

B. Partea II. Proprietari şi acte

Inscrieri privitoare la dreptul de proprietate şi alte drepturi reale		Referinţe
424 / 13/01/2010		
Act Notarial nr. Contract de donatie aut nr 18 din, din 06/01/2010 emis de BNP DRAGHICI NICOLETA (act administrativ - Certificat de casatorie seria C7 nr. 412132/31-10-1987 emis de PRIMARIA ROSIORII DE VEDE;);		
B2	Se noteaza inscrierea corecta a numelui proprietarei de sub B.2., in loc de MARIN ADELA,asa cum in mod eronat a fost inscrisa,se va inscrie MARIN ADRIANA - ADELA.	A1
12185 / 19/05/2011		
Act Notarial nr. CONTRACT DE VANZARE CUMPARARE AUT. NR. 954, din 19/05/2011 emis de BNP DRAGHICI NICOLETA;		
B4	Intabulare, drept de PROPRIETATEcu titlu de drept cumparare, dobandit prin Conventie, cota actuala 1/1, cota initiala 1/1	A1
	1) **MARIN ANDREEA-EMILIA INTREPRINDERE INDIVIDUALA**, CIF:9999999999999, cu sediul in comuna Draganesti de Vede, sat Vacaresti, jud. Teleorman	
4148 / 12/02/2013		
Hotarare Judecatoreasca nr. incheiere nr. 1427, din 12/06/2012 emis de JUDECATORIA ROSIORII DE VEDE;		
B6	se radiaza inscrierea de sub B5 privind notarea spre informare a actiuni civile din dosar nr. 2633/292/2011 - Judecatoria Rosiorii de Vede avand ca obiect anularea contractului de donatie aut. nr. 2500/2009, contractul de vanzare cumparare aut. nr. 954/2011 si a contractului de donatie aut. nr. 18/2000 emise de BNP NICOLETA DRAGHICI	A1
59349 / 05/12/2014		
Act Notarial nr. Contract de ipotecă imobiliară aut.2231, din 04/12/2014 emis de SPN Draguşin Mircea (Declaraţie aut. nr. 2627 din 24.11.2014,emisă de BIN Nicoleta Drăghici);		
B8	Se notează interdicţiile de înstrăinare, grevare, închiriere, dezmembrare, comasare, restructurare, amenajare, construire şi demolare	A1
	1) **LIBRA INTERNET BANK SA,PRIN SUCURSALA CRAIOVA**, CIF:9999999999999, LIPSĂ CUI	
7150 / 02/03/2015		
Act Notarial nr. 2231, din 04/12/2014 emis de Dragusin Mircea (dosar arhiva BCPI Alexandria nr. 59349/2014);		
B9	Se noteaza interdictia de arendare	A1
	1) **LIBRA INTERNET BANK SA,PRIN SUCURSALA CRAIOVA**, CIF:9999999999999, LIPSĂ CUI	
28937 / 15/03/2017		
Act Notarial nr. Contract de ipoteca imobiliara aut. nr. 382, din 13/03/2017 emis de N.P. Dragusin Danut Florin;		
B10	Se notează interdicţiile de înstrăinare, grevare, închiriere, arendare, dezmembrare, comasare, restructurare, si construire	A1
	1) **LIBRA INTERNET BANK S.A.**, CIF:8119644, prin Sucursala Craiova	

C. Partea III. SARCINI

Inscrieri privind dezmembramintele dreptului de proprietate, drepturi reale de garanţie şi sarcini		Referinţe
59349 / 05/12/2014		
Act Notarial nr. Contract de ipotecă imobiliară aut.2231, din 04/12/2014 emis de SPN Draguşin Mircea (Declaraţie aut. nr. 2627 din 24.11.2014,emisă de BIN Nicoleta Drăghici);		
C2	Se radiază sarcinile de sub CIII1 şi de sub BII7-Ipoteca nr.33416 din 24.10.2013 şi Interdicţiile aferente acesteia	A1

Document generat de pe site-ul www.eterra.ro

Inscrieri privind dezmembramintele dreptului de proprietate, drepturi reale de garanţie şi sarcini		Referinţe
C3	Intabulare, drept de IPOTECA, Valoare:240000 RONşi celelalte obligaţii de plată aferente creditului, dobandit prin Conventie, cota actuala 1/1	A1
	1) **LIBRA INTERNET BANK SA,PRIN SUCURSALA CRAIOVA**, CIF:9999999999999, LIPSĂ CUI	
28937 / 15/03/2017		
Act Notarial nr. Contract de ipoteca imobiliara aut. nr. 382, din 13/03/2017 emis de N.P. Dragusin Danut Florin;		
C4	Intabulare, drept de IPOTECA, Valoare:150000 RONprecum si celelalte obligatii de plata aferente creditului, dobandit prin Conventie, cota actuala 1/1	A1
	1) **LIBRA INTERNET BANK S.A.**, CIF:8119644, prin Sucursala Craiova	

Neutilizabil in circuitul civil

Anexa Nr. 1 La Partea I

Teren

Nr cadastral	Suprafaţa (mp)*	Observaţii / Referinţe
20021	11.700	

* Suprafaţa este determinată in planul de proiecţie Stereo 70.

DETALII LINIARE IMOBIL

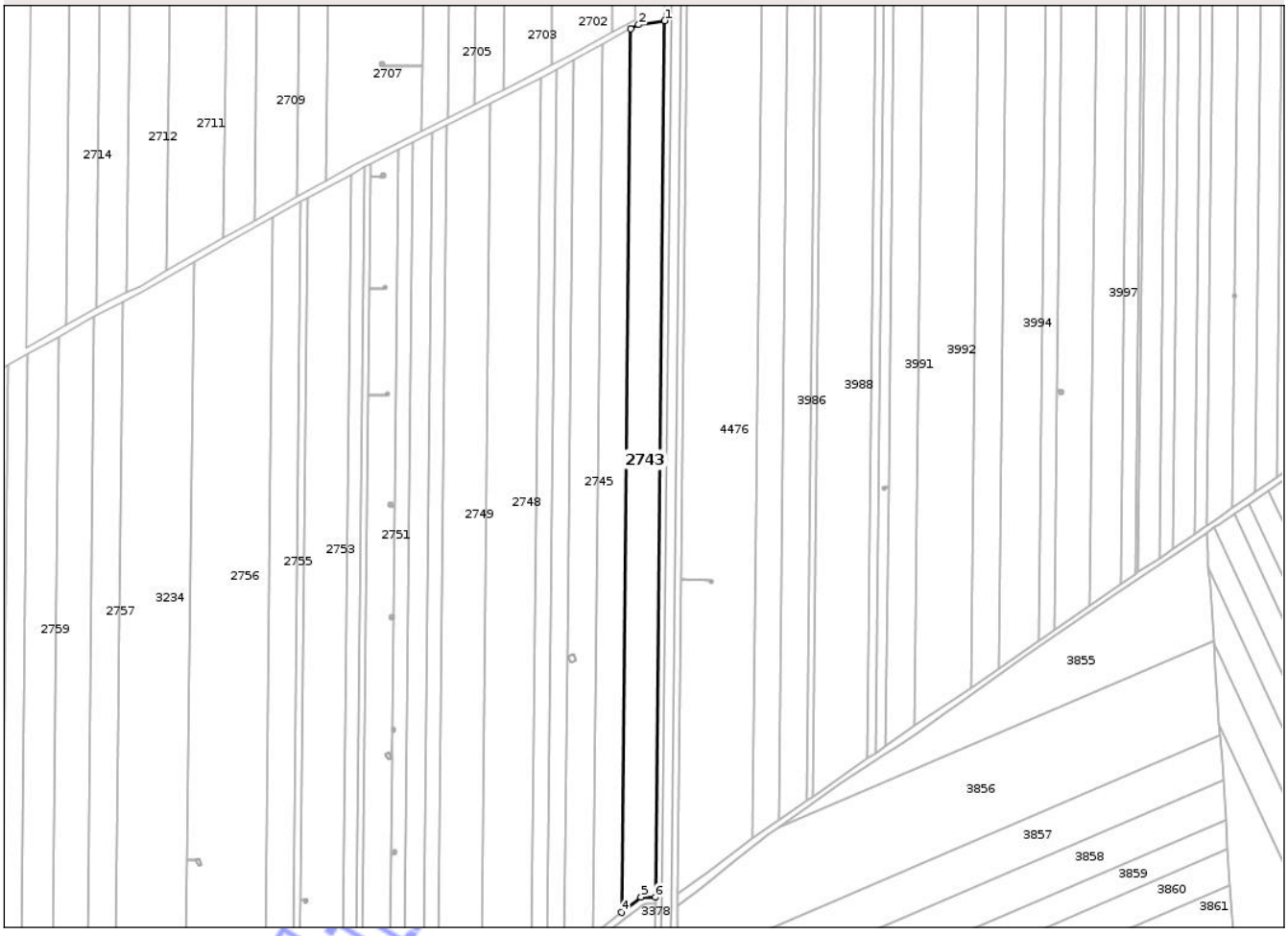

Date referitoare la teren

Crt	Categorie folosinţă	Intra vilan	Suprafaţa (mp)	Tarla	Parcelă	Nr. topo	Observaţii / Referinţe
1	arabil	NU	11.700	2/2	1	-	IDENTIC CU TARLA 2

Lungime Segmente
1) Valorile lungimilor segmentelor sunt obţinute din proiecţie în plan.

Punct început	X / Y	Punct sfârşit	X / Y	Lungime segment (** (m)
1	501.774,642 294.696,257	2	501.758,25 294.693,737	16.585
2	501.758,25 294.693,737	3	501.753,377 294.691,073	5.554
3	501.753,377 294.691,073	4	501.747,411 294.135,876	555.229
4	501.747,411 294.135,876	5	501.759,729 294.145,541	15.657
5	501.759,729 294.145,541	6	501.768,722 294.145,444	8.994

Document care conţine date cu caracter personal, protejat de prevederile Regulamentului (UE) nr. 679/2016 şi Legii 190/2018

Punct început	X / Y	Punct sfârşit	X / Y	Lungime segment (** (m)
6	501.768,722 294.145,444	1	501.774,642 294.696,257	550.845

** Lungimile segmentelor sunt determinate în planul de proiecţie Stereo 70 şi sunt rotunjite la 1 milimetru.
*** Distanţa dintre puncte este formată din segmente cumulate ce sunt mai mici decât valoarea 1 milimetru.

Neutilizabil in circuitul civil

DATE DESPRE IMOBILUL NR. 2744

Oficiul de Cadastru şi Publicitate Imobiliară TELEORMAN
Biroul de Cadastru şi Publicitate Imobiliară Alexandria

A. Partea I. Descrierea imobilului

TEREN Extravilan

Adresa: Jud. Teleorman

Nr. Crt	Nr cadastral Nr. topografic	Suprafaţa* (mp)	Observaţii / Referinţe
A1		10.000	Sector cadastral:6 Teren neimprejmuit;

B. Partea II. Proprietari şi acte

Inscrieri privitoare la dreptul de proprietate şi alte drepturi reale		Referinţe
/		
Hotarare Judecatoreasca nr. 441, din 03/04/2008 emis de JUDECĂTORIA ROȘIORII DE VEDE JUDEȚUL TELEORMAN (TITLUL DE PROPRIETATE NR. 3400057 DIN DATA DE 01.01.1991 EMIS DE CJPSDDPAT TELEORMAN);		
B1	Intabulare, drept de PROPRIETATE cu titlu de cumpărare, bun propriu, dobandit prin Hotarare Judecatoreasca, cota actuala 1/1	A1
	1) **CERNEA VALENTIN**, LIPSĂ CNP	

C. Partea III. SARCINI .

Inscrieri privind dezmembramintele dreptului de proprietate, drepturi reale de garanţie şi sarcini	Referinţe
NU SUNT	

Neutilizabil în circuitul civil

Anexa Nr. 1 La Partea I

Teren

Nr cadastral	Suprafaţa (mp)*	Observaţii / Referinţe
	10.000	

* Suprafaţa este determinată in planul de proiecţie Stereo 70.

DETALII LINIARE IMOBIL

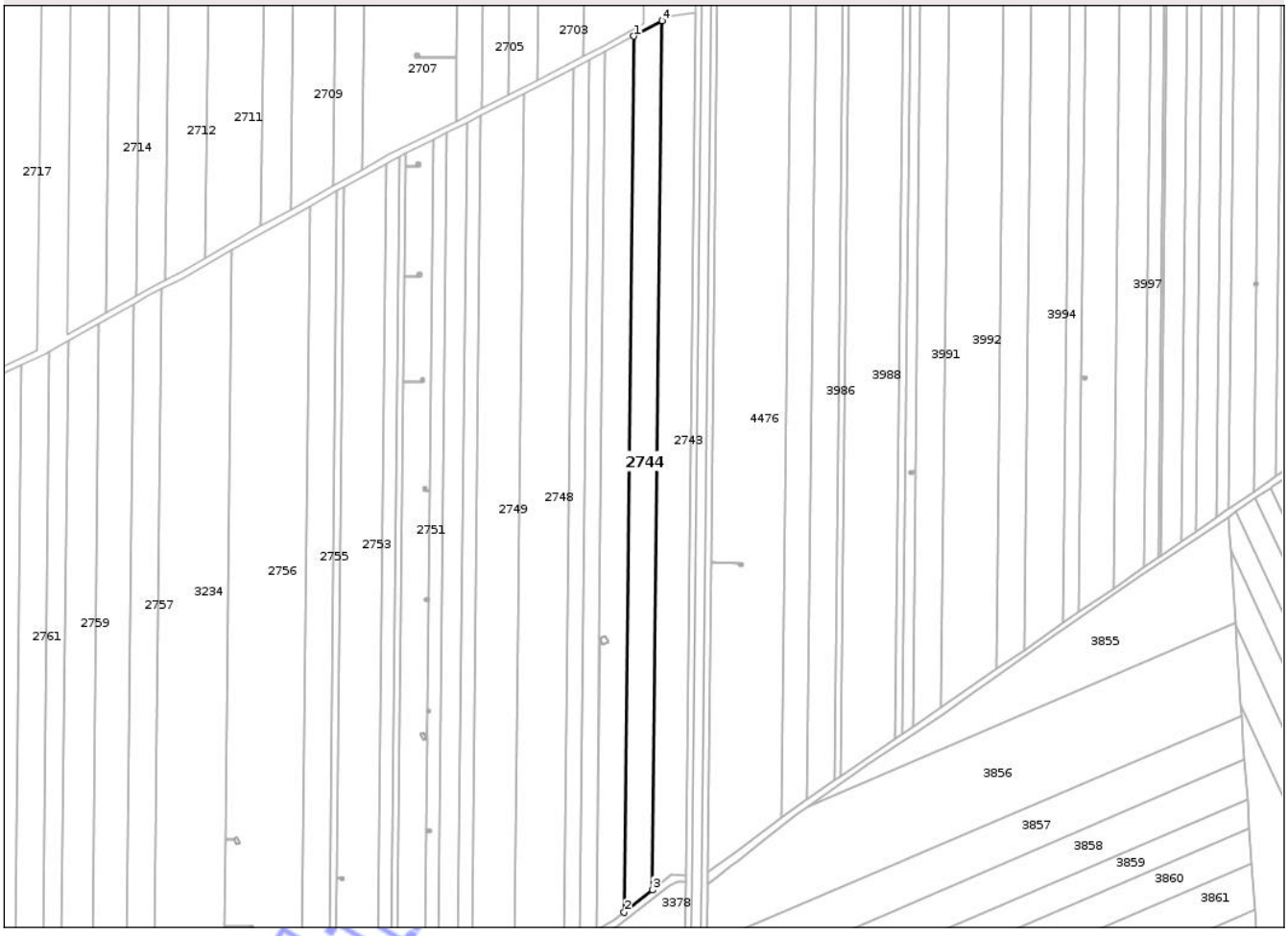

Date referitoare la teren

Crt	Categorie folosinţă	Intra vilan	Suprafaţa (mp)	Tarla	Parcelă	Nr. topo	Observaţii / Referinţe
1	arabil	NU	10.000	2/2	2	-	IDENTIC CU TARLA 2

Lungime Segmente

1) Valorile lungimilor segmentelor sunt obţinute din proiecţie în plan.

Punct început	X / Y	Punct sfârşit	X / Y	Lungime segment (** (m)
1	501.735,33 294.681,206	2	501.729,317 294.121,679	559.559
2	501.729,317 294.121,679	3	501.747,411 294.135,876	22.999
3	501.747,411 294.135,876	4	501.753,377 294.691,073	555.229
4	501.753,377 294.691,073	1	501.735,33 294.681,206	20.568

**** Lungimile segmentelor sunt determinate în planul de proiecţie Stereo 70 şi sunt rotunjite la 1 milimetru.**

Document care conţine date cu caracter personal, protejat de prevederile Regulamentului (UE) nr. 679/2016 şi Legii 190/2018

***** Distanţa dintre puncte este formată din segmente cumulate ce sunt mai mici decât valoarea 1 milimetru.**

Neutilizabil in circuitul civil

DATE DESPRE IMOBILUL NR. 2745

Oficiul de Cadastru şi Publicitate Imobiliară TELEORMAN
Biroul de Cadastru şi Publicitate Imobiliară Alexandria

A. Partea I. Descrierea imobilului

TEREN Extravilan

Adresa: Jud. Teleorman

Nr. Crt	Nr cadastral Nr. topografic	Suprafaţa* (mp)	Observaţii / Referinţe
A1		10.000	Sector cadastral:6 Teren neimprejmuit;

B. Partea II. Proprietari şi acte

Inscrieri privitoare la dreptul de proprietate şi alte drepturi reale		Referinţe
/		
Hotarare Judecatoreasca nr. 441, din 03/03/2008 emis de JUDECĂTORIA ROȘIORII DE VEDE JUDEȚUL TELEORMAN (TITLUL DE PROPRIETATE NR. 3400043 DIN DATA DE 01.01.1991 EMIS DE CJPSDDPAT TELEORMAN);		
B1	Intabulare, drept de PROPRIETATE cu titlu de cumpărare, bun propriu, dobandit prin Hotarare Judecatoreasca, cota actuala 1/1	A1
	1) **CERNEA VALENTIN**, LIPSĂ CNP	

C. Partea III. SARCINI .

Inscrieri privind dezmembramintele dreptului de proprietate, drepturi reale de garanţie şi sarcini	Referinţe
NU SUNT	

Neutilizabil în circuitul civil

Anexa Nr. 1 La Partea I

Teren

Nr cadastral	Suprafaţa (mp)*	Observaţii / Referinţe
	10.000	

* Suprafaţa este determinată in planul de proiecţie Stereo 70.

DETALII LINIARE IMOBIL

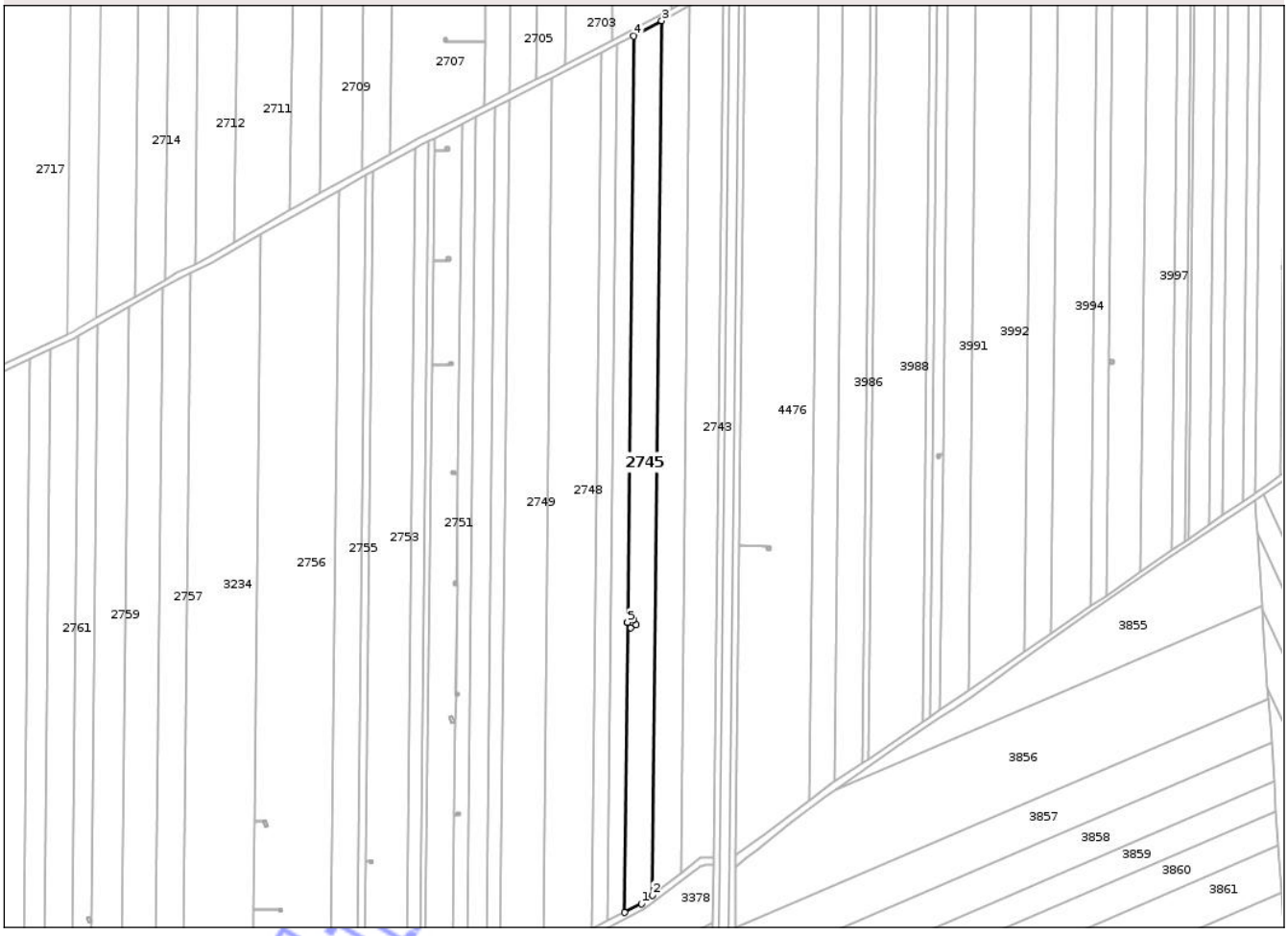

Date referitoare la teren

Crt	Categorie folosinţă	Intra vilan	Suprafaţa (mp)	Tarla	Parcelă	Nr. topo	Observaţii / Referinţe
1	arabil	NU	10.000	2/2	3	-	IDENTIC CU TARLA 2

Lungime Segmente
1) Valorile lungimilor segmentelor sunt obţinute din proiecţie în plan.

Punct început	X / Y	Punct sfârşit	X / Y	Lungime segment (** (m)
1	501.722,312 294.116,182	2	501.729,317 294.121,679	8.904
2	501.729,317 294.121,679	3	501.735,33 294.681,206	559.559
3	501.735,33 294.681,206	4	501.717,363 294.671,383	20.477
4	501.717,363 294.671,383	5	501.713,332 294.296,268	375.137
5	501.713,332 294.296,268	6	501.713,642 294.296,264	0.31

Document care conţine date cu caracter personal, protejat de prevederile Regulamentului (UE) nr. 679/2016 şi Legii 190/2018

Punct început	X / Y	Punct sfârşit	X / Y	Lungime segment (** (m)
6	501.713,642 294.296,264	7	501.717,175 294.298,14	4.0
7	501.717,175 294.298,14	8	501.719,051 294.294,608	3.999
8	501.719,051 294.294,608	9	501.715,518 294.292,732	4.0
9	501.715,518 294.292,732	10	501.713,643 294.296,262	3.997
10	501.713,643 294.296,262	11	501.713,332 294.296,266	0.311
11	501.713,332 294.296,266	12	501.711,336 294.110,57	185.707
12	501.711,336 294.110,57	1	501.722,312 294.116,182	12.327

**** Lungimile segmentelor sunt determinate în planul de proiecţie Stereo 70 şi sunt rotunjite la 1 milimetru.**
***** Distanţa dintre puncte este formată din segmente cumulate ce sunt mai mici decât valoarea 1 milimetru.**

Neutilizabil in circuitul civil

DATE DESPRE IMOBILUL NR. 2746

Oficiul de Cadastru şi Publicitate Imobiliară TELEORMAN
Biroul de Cadastru şi Publicitate Imobiliară Alexandria

A. Partea I. Descrierea imobilului

TEREN Extravilan

Adresa: Jud. Teleorman

Nr. Crt	Nr cadastral Nr. topografic	Suprafaţa* (mp)	Observaţii / Referinţe
A1	20719	5.900	Sector cadastral:6 Teren neimprejmuit;

B. Partea II. Proprietari şi acte

Inscrieri privitoare la dreptul de proprietate şi alte drepturi reale		Referinţe
64743 / 13/10/2020		
Act Notarial nr. Contract de vânzare aut.nr.1006, din 12/10/2020 emis de NP Tamara Morcov;		
B2	Intabulare, drept de PROPRIETATEcu titlu de cumpărare, bun comun, dobandit prin Conventie, cota actuala 1/1, cota initiala 1/1	A1
	1) **COJOCARU CĂTĂLIN CONSTANTIN** 2) **COJOCARU LUCICA**	
207 / 05/01/2021		
Hotarare Judecatoreasca nr. INCHEIERE IN DOSAR NR.4405/292/2013, din 20/03/2019 emis de JUDECATORIA ROSIORII DE VEDE;		
B3	Se respinge notarea indreptarii erorii materiale in dosarul nr. 4405/292/2013-JUDECATORIA ROSIORII DE VEDE intrucat operatiunea a fost efectuata prin incheierea nr.95063 din 16.12.2019	A1

C. Partea III. SARCINI .

Inscrieri privind dezmembramintele dreptului de proprietate, drepturi reale de garanţie şi sarcini	Referinţe
NU SUNT	

Neutilizabil în circuitul civil

Anexa Nr. 1 La Partea I

Teren

Nr cadastral	Suprafaţa (mp)*	Observaţii / Referinţe
20719	5.900	

* Suprafaţa este determinată in planul de proiecţie Stereo 70.

DETALII LINIARE IMOBIL

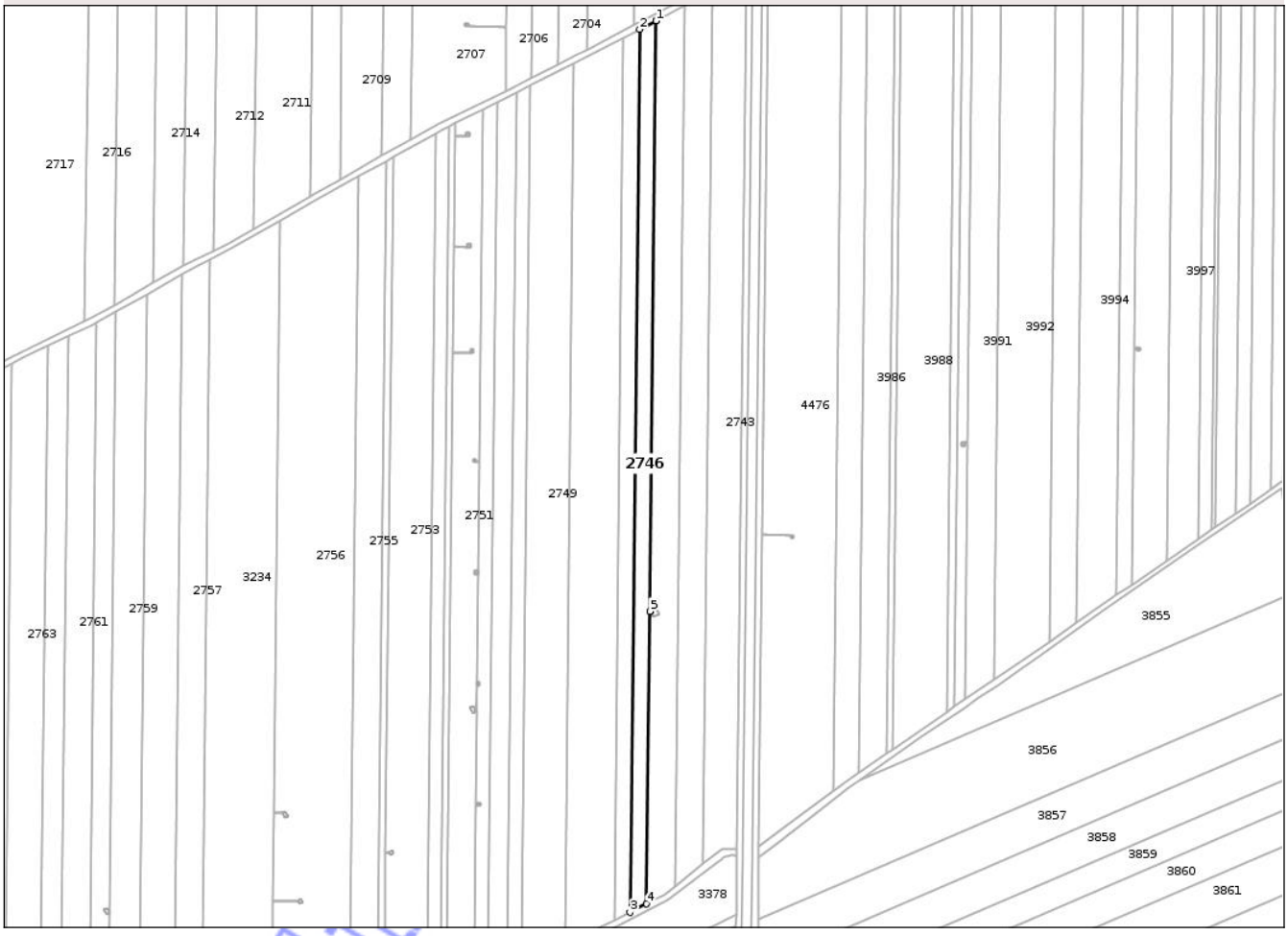

Date referitoare la teren

Crt	Categorie folosinţă	Intra vilan	Suprafaţa (mp)	Tarla	Parcelă	Nr. topo	Observaţii / Referinţe
1	arabil	NU	5.900	2/2	4	-	IDENTIC CU TARLA 2

Lungime Segmente
1) Valorile lungimilor segmentelor sunt obţinute din proiecţie în plan.

Punct început	X / Y	Punct sfârşit	X / Y	Lungime segment (** (m)
1	501.717,298 294.671,348	2	501.706,782 294.665,872	11.856
2	501.706,782 294.665,872	3	501.700,757 294.105,16	560.744
3	501.700,757 294.105,16	4	501.711,336 294.110,57	11.882
4	501.711,336 294.110,57	5	501.713,332 294.296,266	185.707
5	501.713,332 294.296,266	6	501.713,332 294.296,268	0.002

Document care conţine date cu caracter personal, protejat de prevederile Regulamentului (UE) nr. 679/2016 şi Legii 190/2018

Punct început	X / Y	Punct sfârşit	X / Y	Lungime segment (** (m)
6	501.713,332 294.296,268	7	501.717,363 294.671,383	375.137
7	501.717,363 294.671,383	1	501.717,298 294.671,348	0.074

**** Lungimile segmentelor sunt determinate în planul de proiecţie Stereo 70 şi sunt rotunjite la 1 milimetru.**
***** Distanţa dintre puncte este formată din segmente cumulate ce sunt mai mici decât valoarea 1 milimetru.**

Neutilizabil in circuitul civil

DATE DESPRE IMOBILUL NR. 2747

Oficiul de Cadastru şi Publicitate Imobiliară TELEORMAN
Biroul de Cadastru şi Publicitate Imobiliară Alexandria

A. Partea I. Descrierea imobilului

TEREN Extravilan

Adresa: Jud. Teleorman

Nr. Crt	Nr cadastral Nr. topografic	Suprafaţa* (mp)	Observaţii / Referinţe
A1		5.600	Sector cadastral:6 Teren neimprejmuit;

B. Partea II. Proprietari şi acte

Inscrieri privitoare la dreptul de proprietate şi alte drepturi reale		Referinţe
/		
Act Administrativ nr. 3400081, din 12/07/1993 emis de CJPSDDPAT TELEORMAN;		
B1	Intabulare, drept de PROPRIETATE, dobandit prin Reconstituire, cota actuala 1/1	A1
	1) **GEAC I TUDOR**, LIPSĂ CNP	

C. Partea III. SARCINI .

Inscrieri privind dezmembramintele dreptului de proprietate, drepturi reale de garanţie şi sarcini	Referinţe
NU SUNT	

Neutilizabil în circuitul civil

Anexa Nr. 1 La Partea I

Teren

Nr cadastral	Suprafaţa (mp)*	Observaţii / Referinţe
	5.600	

* Suprafaţa este determinată in planul de proiecţie Stereo 70.

DETALII LINIARE IMOBIL

Date referitoare la teren

Crt	Categorie folosinţă	Intra vilan	Suprafaţa (mp)	Tarla	Parcelă	Nr. topo	Observaţii / Referinţe
1	arabil	NU	5.600	2/2	5	-	IDENTIC CU TARLA 2

Lungime Segmente

1) Valorile lungimilor segmentelor sunt obţinute din proiecţie în plan.

Punct început	X / Y	Punct sfârşit	X / Y	Lungime segment (** (m)
1	501.696,737 294.660,621	2	501.690,713 294.100,024	560.629
2	501.690,713 294.100,024	3	501.700,757 294.105,16	11.281
3	501.700,757 294.105,16	4	501.706,782 294.665,872	560.744
4	501.706,782 294.665,872	1	501.696,737 294.660,621	11.335

**** Lungimile segmentelor sunt determinate în planul de proiecţie Stereo 70 şi sunt rotunjite la 1 milimetru.**

Document care conţine date cu caracter personal, protejat de prevederile Regulamentului (UE) nr. 679/2016 şi Legii 190/2018

***** Distanţa dintre puncte este formată din segmente cumulate ce sunt mai mici decât valoarea 1 milimetru.**

Neutilizabil in circuitul civil

DATE DESPRE IMOBILUL NR. 2748

Oficiul de Cadastru şi Publicitate Imobiliară TELEORMAN
Biroul de Cadastru şi Publicitate Imobiliară Alexandria

A. Partea I. Descrierea imobilului

TEREN Extravilan

Adresa: Jud. Teleorman

Nr. Crt	Nr cadastral Nr. topografic	Suprafaţa* (mp)	Observaţii / Referinţe
A1		17.600	Sector cadastral:6 Teren neimprejmuit;

B. Partea II. Proprietari şi acte

Inscrieri privitoare la dreptul de proprietate şi alte drepturi reale		Referinţe
/		
Act Notarial nr. 39, din 29/01/1998 emis de BNP TAMARA MORCOV (TITLUL DE PROPRIETATE NR. 3400068 DIN DATA DE 22.07.1993 EMIS DE CJPSDDPAT TELEORMAN; CERTIFICAT DE DECES NR. 267655 DIN DATA DE 10.03.2014 ELIBERAT DE PRIMĂRIA DRĂGĂNEŞTI DE VEDE);		
B1	Intabulare, drept de PROPRIETATE cu titlu de moştenire, bun propriu, dobandit prin Succesiune, cota actuala 1/1	A1
	1) **PĂLÂINEA FLOREA**, DECEDATĂ DEFUNCT:Da	

C. Partea III. SARCINI .

Inscrieri privind dezmembramintele dreptului de proprietate, drepturi reale de garanţie şi sarcini	Referinţe
NU SUNT	

Neutilizabil în circuitul civil

Anexa Nr. 1 La Partea I

Teren

Nr cadastral	Suprafaţa (mp)*	Observaţii / Referinţe
	17.600	

* Suprafaţa este determinată in planul de proiecţie Stereo 70.

DETALII LINIARE IMOBIL

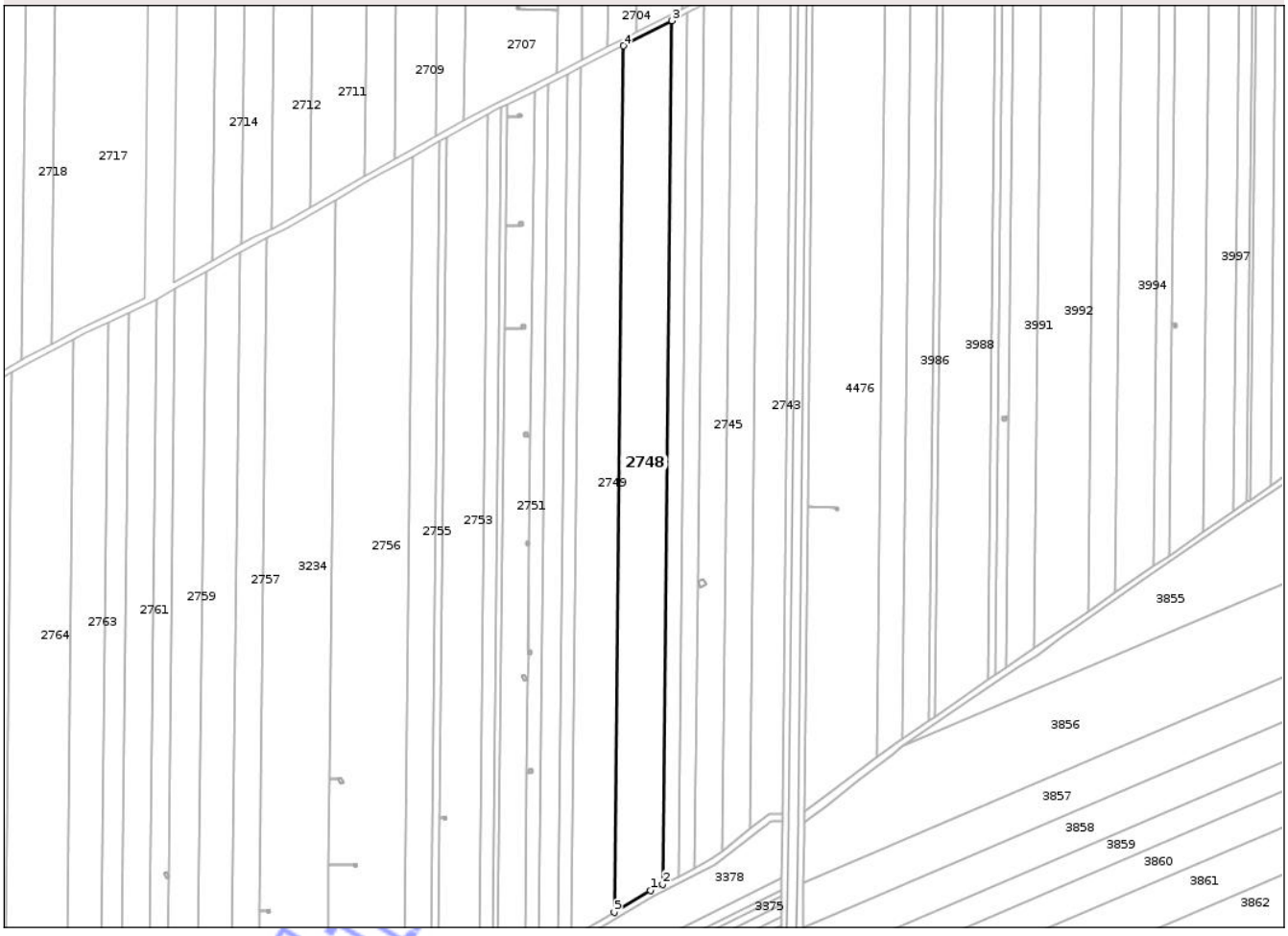

Date referitoare la teren

Crt	Categorie folosinţă	Intra vilan	Suprafaţa (mp)	Tarla	Parcelă	Nr. topo	Observaţii / Referinţe
1	arabil	NU	17.600	2/2	6	-	IDENTIC CU TARLA 2

Lungime Segmente

1) Valorile lungimilor segmentelor sunt obţinute din proiecţie în plan.

Punct început	X / Y	Punct sfârşit	X / Y	Lungime segment (** (m)
1	501.682,715 294.095,934	2	501.690,713 294.100,024	8.983
2	501.690,713 294.100,024	3	501.696,737 294.660,621	560.629
3	501.696,737 294.660,621	4	501.665,205 294.644,272	35.518
4	501.665,205 294.644,272	5	501.659,16 294.081,726	562.578
5	501.659,16 294.081,726	1	501.682,715 294.095,934	27.508

Document care conţine date cu caracter personal, protejat de prevederile Regulamentului (UE) nr. 679/2016 şi Legii 190/2018

**** Lungimile segmentelor sunt determinate în planul de proiecţie Stereo 70 şi sunt rotunjite la 1 milimetru.**
***** Distanţa dintre puncte este formată din segmente cumulate ce sunt mai mici decât valoarea 1 milimetru.**

Neutilizabil in circuitul civil

DATE DESPRE IMOBILUL NR. 2749

Oficiul de Cadastru şi Publicitate Imobiliară TELEORMAN
Biroul de Cadastru şi Publicitate Imobiliară Alexandria

A. Partea I. Descrierea imobilului

TEREN Extravilan

Adresa: Jud. Teleorman

Nr. Crt	Nr cadastral Nr. topografic	Suprafaţa* (mp)	Observaţii / Referinţe
A1	20775	15.500	Sector cadastral:6 Teren neimprejmuit;

B. Partea II. Proprietari şi acte

Inscrieri privitoare la dreptul de proprietate şi alte drepturi reale		Referinţe
17378 / 16/03/2021		
Hotarare Judecatoreasca nr. Sentința civilă Nr. 456, din 04/03/2014 emis de JUDECATORIA ROSIORI DE VEDE (SENTINTA CIVILA ; act administrativ nr Certificat de căsătorie Nr. 166861, Seria CG din 13.05.2017, emis de PRIMARIA MUN ROSIORI DE VEDE);		
B1	Intabulare, drept de PROPRIETATEcu titlu de cumpărare, bun propriu, dobandit prin Hotarare Judecatoreasca, cota actuala 1/1, cota initiala 1/1	A1
	1) **MARIN-MELINTESCU CRISTINA-ȘTEFANIA**	

C. Partea III. SARCINI .

Inscrieri privind dezmembramintele dreptului de proprietate, drepturi reale de garanţie şi sarcini	Referinţe
NU SUNT	

Neutilizabil în circuitul civil

Anexa Nr. 1 La Partea I

Teren

Nr cadastral	Suprafaţa (mp)*	Observaţii / Referinţe
20775	15.500	

* Suprafaţa este determinată in planul de proiecţie Stereo 70.

DETALII LINIARE IMOBIL

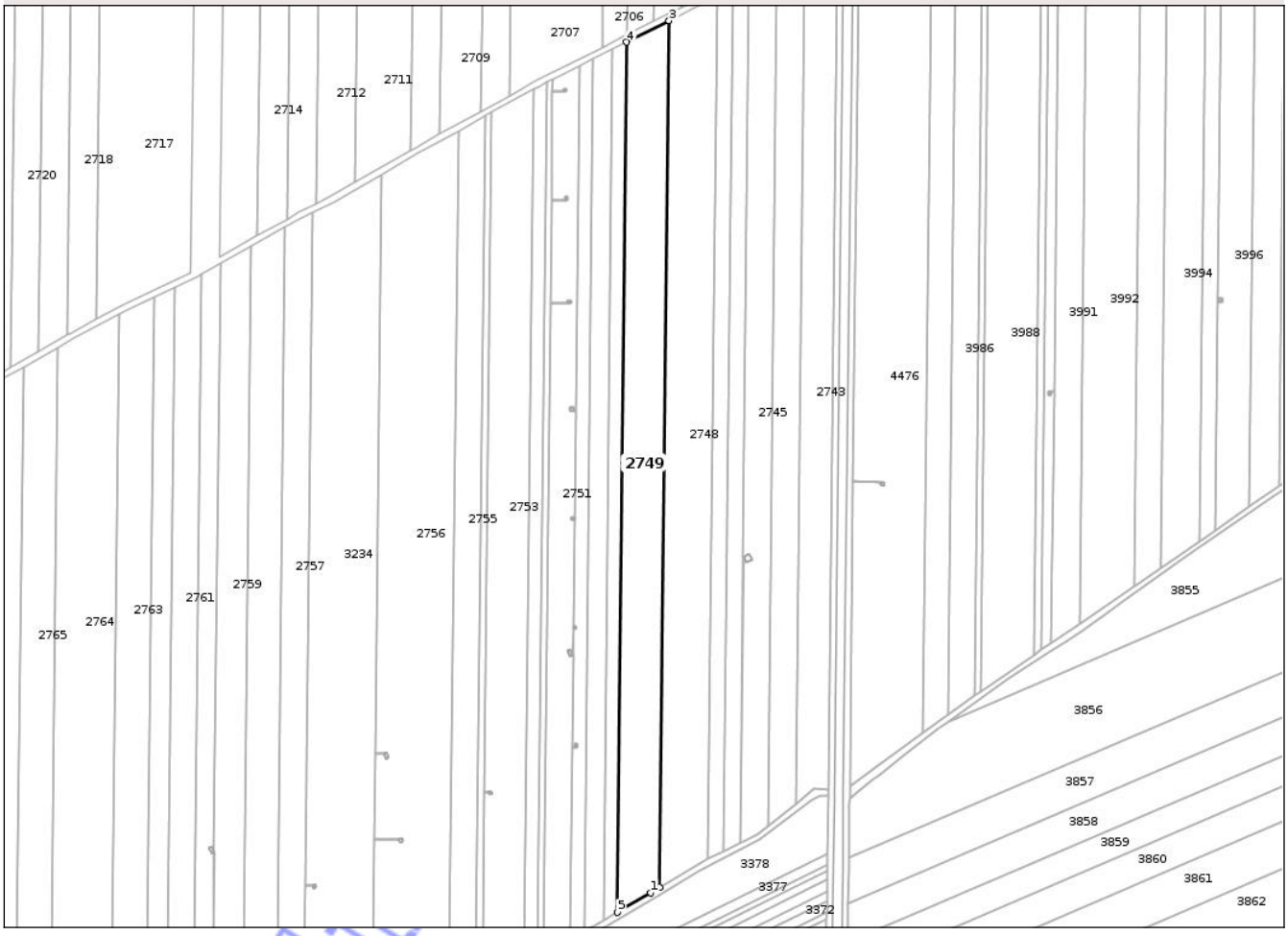

Date referitoare la teren

Crt	Categorie folosinţă	Intra vilan	Suprafaţa (mp)	Tarla	Parcelă	Nr. topo	Observaţii / Referinţe
1	arabil	NU	15.500	2/2	7	-	IDENTIC CU TARLA 2

Lungime Segmente

1) Valorile lungimilor segmentelor sunt obţinute din proiecţie în plan.

Punct început	X / Y	Punct sfârşit	X / Y	Lungime segment (** (m)
1	501.653,347 294.078,22	2	501.659,16 294.081,726	6.788
2	501.659,16 294.081,726	3	501.665,205 294.644,272	562.578
3	501.665,205 294.644,272	4	501.637,562 294.630,361	30.946
4	501.637,562 294.630,361	5	501.631,491 294.065,478	564.916
5	501.631,491 294.065,478	1	501.653,347 294.078,22	25.299

Document care conţine date cu caracter personal, protejat de prevederile Regulamentului (UE) nr. 679/2016 şi Legii 190/2018

**** Lungimile segmentelor sunt determinate în planul de proiecţie Stereo 70 şi sunt rotunjite la 1 milimetru.**
***** Distanţa dintre puncte este formată din segmente cumulate ce sunt mai mici decât valoarea 1 milimetru.**

Neutilizabil in circuitul civil

DATE DESPRE IMOBILUL NR. 2750

Oficiul de Cadastru şi Publicitate Imobiliară TELEORMAN
Biroul de Cadastru şi Publicitate Imobiliară Alexandria

A. Partea I. Descrierea imobilului

TEREN Extravilan

Adresa: Jud. Teleorman

Nr. Crt	Nr cadastral Nr. topografic	Suprafaţa* (mp)	Observaţii / Referinţe
A1		5.000	Sector cadastral:6 Teren neimprejmuit;

B. Partea II. Proprietari şi acte

Inscrieri privitoare la dreptul de proprietate şi alte drepturi reale		Referinţe
/		
Hotarare Judecatoreasca nr. 818, din 18/03/2013 emis de JUDECĂTORIA ROȘIORII DE VEDE JUDEȚUL TELEORMAN (TITLUL DE PROPRIETATE NR. 3400029 DIN DATA DE 01.01.1991 EMIS DE CJPSDDPAT TELEORMAN);		
B1	Intabulare, drept de PROPRIETATE cu titlu de cumpărare, bun propriu, dobandit prin Hotarare Judecatoreasca, cota actuala 1/1	A1
	1) **MATEI MARIAN**	

C. Partea III. SARCINI .

Inscrieri privind dezmembramintele dreptului de proprietate, drepturi reale de garanţie şi sarcini	Referinţe
NU SUNT	

Neutilizabil în circuitul civil

Anexa Nr. 1 La Partea I

Teren

Nr cadastral	Suprafaţa (mp)*	Observaţii / Referinţe
	5.000	

* Suprafaţa este determinată in planul de proiecţie Stereo 70.

DETALII LINIARE IMOBIL

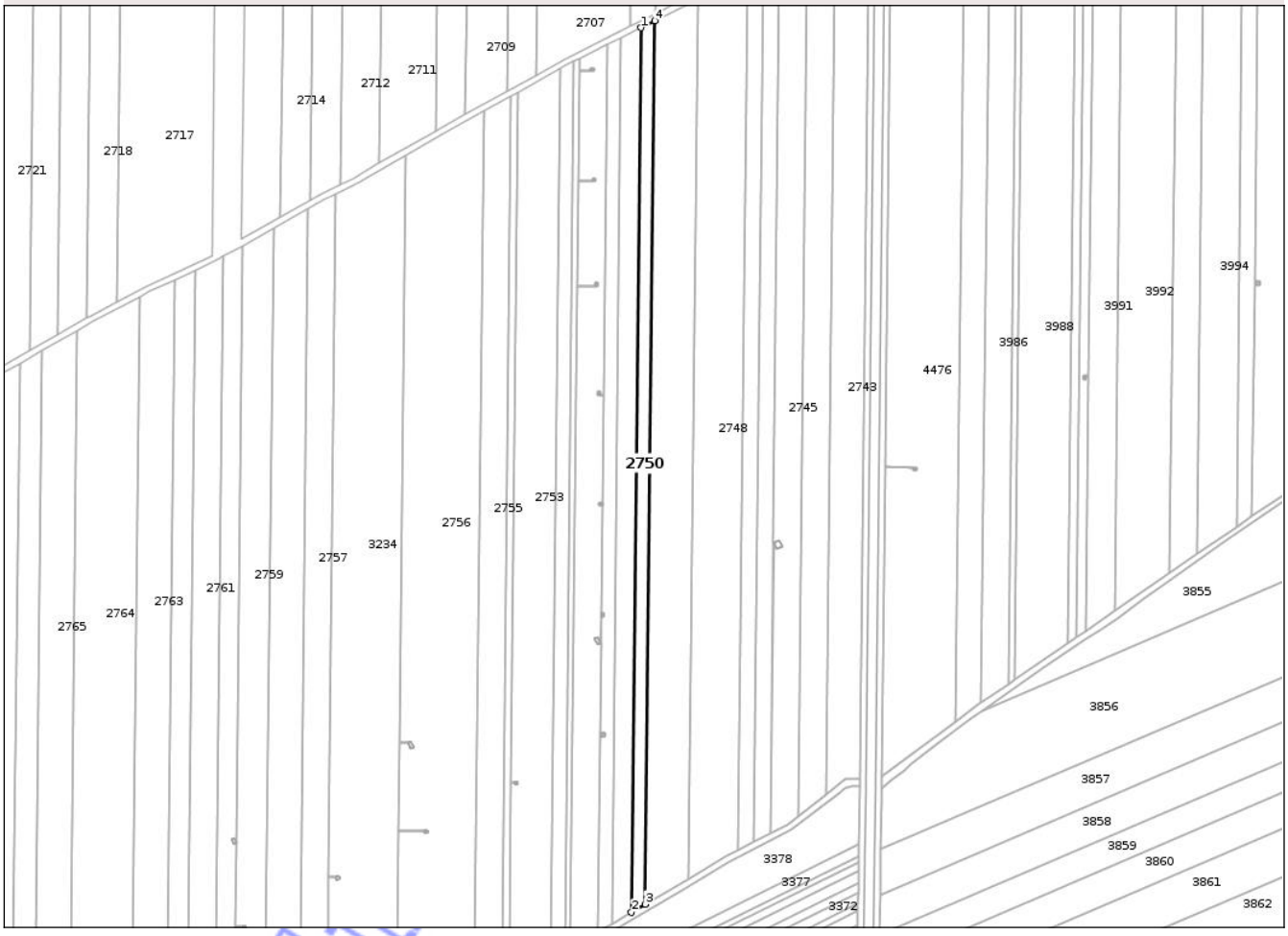

Date referitoare la teren

Crt	Categorie folosinţă	Intra vilan	Suprafaţa (mp)	Tarla	Parcelă	Nr. topo	Observaţii / Referinţe
1	arabil	NU	5.000	2/2	8	-	IDENTIC CU TARLA 2

Lungime Segmente

1) Valorile lungimilor segmentelor sunt obţinute din proiecţie în plan.

Punct început	X / Y	Punct sfârşit	X / Y	Lungime segment (** (m)
1	501.628,668 294.625,885	2	501.622,59 294.060,289	565.629
2	501.622,59 294.060,289	3	501.631,491 294.065,478	10.303
3	501.631,491 294.065,478	4	501.637,562 294.630,361	564.916
4	501.637,562 294.630,361	1	501.628,668 294.625,885	9.957

**** Lungimile segmentelor sunt determinate în planul de proiecţie Stereo 70 şi sunt rotunjite la 1 milimetru.**

Document care conţine date cu caracter personal, protejat de prevederile Regulamentului (UE) nr. 679/2016 şi Legii 190/2018

***** Distanţa dintre puncte este formată din segmente cumulate ce sunt mai mici decât valoarea 1 milimetru.**

Neutilizabil in circuitul civil

DATE DESPRE IMOBILUL NR. 2751

Oficiul de Cadastru şi Publicitate Imobiliară TELEORMAN
Biroul de Cadastru şi Publicitate Imobiliară Alexandria

A. Partea I. Descrierea imobilului

Nr. CF vechi:122
Nr. cadastral vechi:183

TEREN Extravilan

Adresa: Jud. Teleorman

Nr. Crt	Nr cadastral Nr. topografic	Suprafaţa* (mp)	Observaţii / Referinţe
A1	20268	10.000	Sector cadastral:6 Teren neimprejmuit;

B. Partea II. Proprietari şi acte

Inscrieri privitoare la dreptul de proprietate şi alte drepturi reale		Referinţe
115522 / 17/09/2021		
Act Notarial nr. Contract de vanzare aut.nr.1787, din 16/09/2021 emis de Draghici Nicoleta (act notarial nr Inchiere de rectificare nr.19 din 22.09.2021, emis de Draghici Nicoleta);		
B3	Intabulare, drept de PROPRIETATEcu titlul de drept cumparare,bun propriu, dobandit prin Conventie, cota actuala 1/1, cota initiala 1/1	A1
	1) **MARIN ANDREEA EMILIA**	
B4	Imobilul intra in patrimonilul de afectatiune al intreprinderii individuale	A1
	1) **INTREPRINDEREA INDIVIDUALA MARIN ANDREEA EMILIA**, CIF:26814711	
Act Notarial nr. Contract de ipoteca imobiliara aut.nr.1788, din 16/09/2021 emis de Draghici Nicoleta;		
B5	Se noteaza interdictiile de instrainare, grevare, inchiriere, arendare, dezmembrare, comasare, restructuarare si construire	A1
	1) **LIBRA INTERNET BANK SA**, CIF:8119644	

C. Partea III. SARCINI

Inscrieri privind dezmembramintele dreptului de proprietate, drepturi reale de garanţie şi sarcini		Referinţe
115522 / 17/09/2021		
Act Notarial nr. Contract de ipoteca imobiliara aut.nr.1788, din 16/09/2021 emis de Draghici Nicoleta;		
C1	Intabulare, drept de IPOTECA, Valoare:1426963 RONSi celelalte obligatii de plata aferente creditului, dobandit prin Conventie, cota actuala 1/1	A1
	1) **LIBRA INTERNET BANK SA**, CIF:8119644	

Neutilizabil în circuitul civil

Anexa Nr. 1 La Partea I

Teren

Nr cadastral	Suprafaţa (mp)*	Observaţii / Referinţe
20268	10.000	

* Suprafaţa este determinată in planul de proiecţie Stereo 70.

DETALII LINIARE IMOBIL

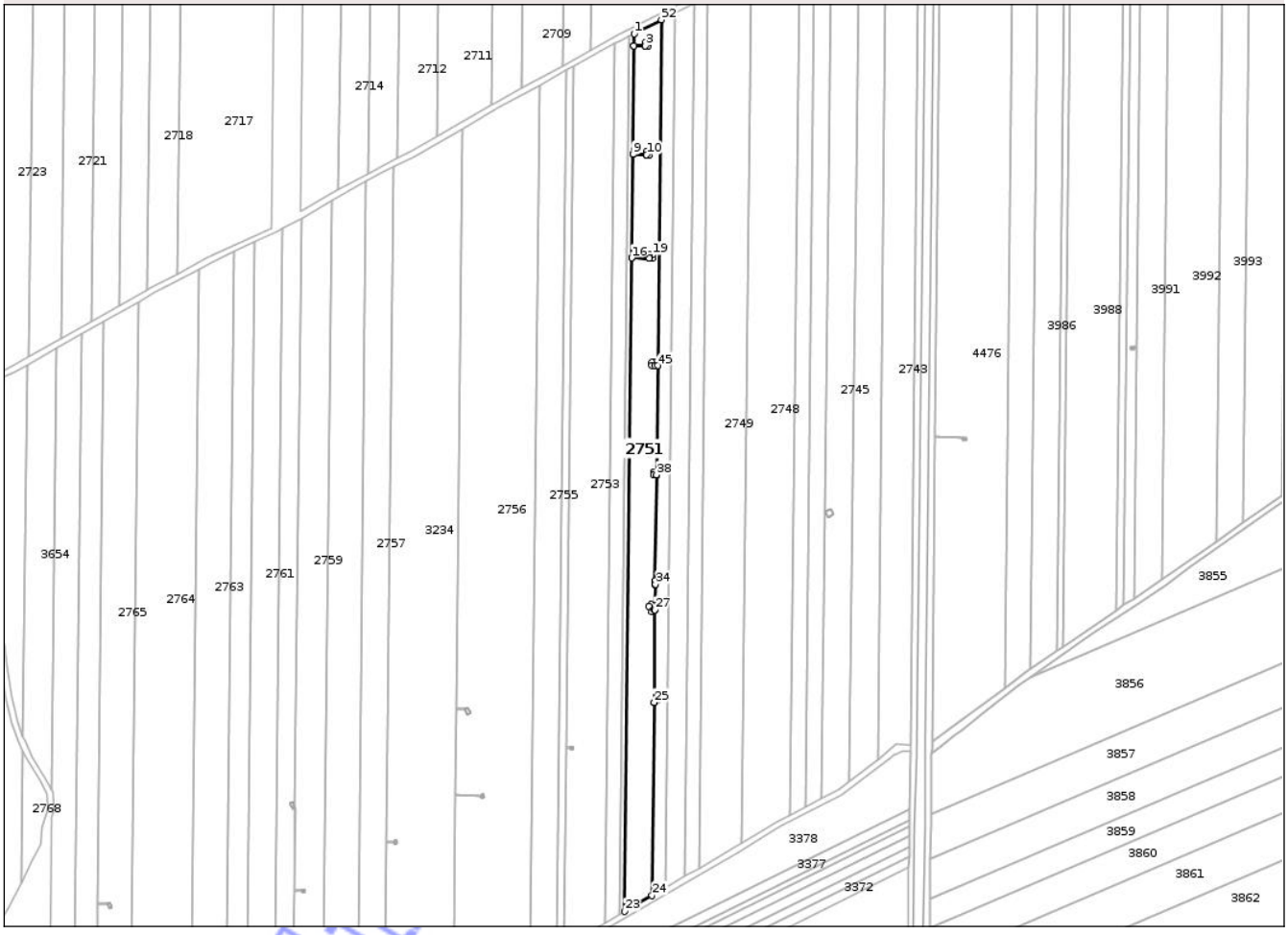

Date referitoare la teren

Crt	Categorie folosinţă	Intra vilan	Suprafaţa (mp)	Tarla	Parcelă	Nr. topo	Observaţii / Referinţe
1	arabil	NU	10.000	2/2	9	-	IDENTIC CU TARLA 2

Lungime Segmente

1) Valorile lungimilor segmentelor sunt obţinute din proiecţie în plan.

Punct început	X / Y	Punct sfârşit	X / Y	Lungime segment
1	501.589,515 294.606,181	2	501.589,43 294.598,278	7.903
4	501.596,693 294.600,198	5	501.598,693 294.600,198	2.0
7	501.596,693 294.598,198	8	501.589,43 294.598,276	7.263
10	501.597,627 294.527,738	11	501.597,627 294.529,736	1.998
13	501.599,627 294.527,736	14	501.597,627 294.527,736	2.0
16	501.587,953 294.460,858	17	501.599,293 294.460,737	11.341

Punct început	X / Y	Punct sfârşit	X / Y	Lungime segment
2	501.589,43 294.598,278	3	501.596,693 294.598,2	7.263
5	501.598,693 294.600,198	6	501.598,693 294.598,198	2.0
8	501.589,43 294.598,276	9	501.588,673 294.527,835	70.445
11	501.597,627 294.529,736	12	501.599,627 294.529,736	2.0
14	501.597,627 294.527,736	15	501.588,673 294.527,833	8.955
17	501.599,293 294.460,737	18	501.599,293 294.462,735	1.998

Punct început	X / Y	Punct sfârşit	X / Y	Lungime segment
3	501.596,693 294.598,2	4	501.596,693 294.600,198	1.998
6	501.598,693 294.598,198	7	501.596,693 294.598,198	2.0
9	501.588,673 294.527,835	10	501.597,627 294.527,738	8.955
12	501.599,627 294.529,736	13	501.599,627 294.527,736	2.0
15	501.588,673 294.527,833	16	501.587,953 294.460,858	66.979
18	501.599,293 294.462,735	19	501.601,293 294.462,735	2.0

Document care conţine date cu caracter personal, protejat de prevederile Regulamentului (UE) nr. 679/2016 şi Legii 190/2018

Punct început	X / Y	Punct sfârşit	X / Y	Lungime segment
19	501.601,293 294.462,735	20	501.601,293 294.460,735	2.0
22	501.587,953 294.460,856	23	501.583,403 294.037,443	423.437
25	501.602,512 294.172,751	26	501.602,512 294.172,753	0.002
28	501.602,608 294.232,703	29	501.600,841 294.231,765	2.001
31	501.600,732 294.236,236	32	501.602,607 294.232,705	3.998
34	501.603,335 294.249,398	35	501.603,119 294.249,398	0.216
37	501.603,372 294.251,398	38	501.604,096 294.320,242	68.848
40	501.601,998 294.320,243	41	501.601,998 294.322,243	2.0
43	501.603,998 294.320,245	44	501.604,096 294.320,244	0.098
46	501.602,918 294.391,049	47	501.600,918 294.391,049	2.0
49	501.602,918 294.393,049	50	501.602,918 294.391,051	1.998
52	501.607,265 294.615,114	1	501.589,515 294.606,181	19.871

Punct început	X / Y	Punct sfârşit	X / Y	Lungime segment
20	501.601,293 294.460,735	21	501.599,293 294.460,735	2.0
23	501.583,403 294.037,443	24	501.601,169 294.047,8	20.564
26	501.602,512 294.172,753	27	501.603,156 294.232,697	59.947
29	501.600,841 294.231,765	30	501.598,965 294.235,298	4.0
32	501.602,607 294.232,705	33	501.603,156 294.232,699	0.549
35	501.603,119 294.249,398	36	501.603,119 294.251,398	2.0
38	501.604,096 294.320,242	39	501.603,998 294.320,243	0.098
41	501.601,998 294.322,243	42	501.603,998 294.322,243	2.0
44	501.604,096 294.320,244	45	501.604,857 294.391,028	70.788
47	501.600,918 294.391,049	48	501.600,918 294.393,049	2.0
50	501.602,918 294.391,051	51	501.604,857 294.391,03	1.939

Punct început	X / Y	Punct sfârşit	X / Y	Lungime segment
21	501.599,293 294.460,735	22	501.587,953 294.460,856	11.341
24	501.601,169 294.047,8	25	501.602,512 294.172,751	124.958
27	501.603,156 294.232,697	28	501.602,608 294.232,703	0.548
30	501.598,965 294.235,298	31	501.600,732 294.236,236	2.001
33	501.603,156 294.232,699	34	501.603,335 294.249,398	16.7
36	501.603,119 294.251,398	37	501.603,372 294.251,398	0.253
39	501.603,998 294.320,243	40	501.601,998 294.320,243	2.0
42	501.603,998 294.322,243	43	501.603,998 294.320,245	1.998
45	501.604,857 294.391,028	46	501.602,918 294.391,049	1.939
48	501.600,918 294.393,049	49	501.602,918 294.393,049	2.0
51	501.604,857 294.391,03	52	501.607,265 294.615,114	224.097

**** Lungimile segmentelor sunt determinate în planul de proiecţie Stereo 70 şi sunt rotunjite la 1 milimetru.**
***** Distanţa dintre puncte este formată din segmente cumulate ce sunt mai mici decât valoarea 1 milimetru.**

Neutilizabil în circuitul civil

DATE DESPRE IMOBILUL NR. 2752

Oficiul de Cadastru şi Publicitate Imobiliară TELEORMAN
Biroul de Cadastru şi Publicitate Imobiliară Alexandria

A. Partea I. Descrierea imobilului

Nr. CF vechi:239
Nr. cadastral vechi:302

TEREN Extravilan
Adresa: Jud. Teleorman

Nr. Crt	Nr cadastral Nr. topografic	Suprafaţa* (mp)	Observaţii / Referinţe
A1	20030	5.000	Sector cadastral:6 Teren neimprejmuit;

B. Partea II. Proprietari şi acte

Inscrieri privitoare la dreptul de proprietate şi alte drepturi reale		Referinţe
12194 / 19/05/2011		
Act Notarial nr. contract de vanzare cumparare aut. nr. 954 din, din 19/05/2011 emis de BNP DRAGHICI NICOLETA;		
B3	Intabulare, drept de PROPRIETATEcu titlu de cumparare, dobandit prin Conventie, cota actuala 1/1, cota initiala 1/1	A1
	1) **MARIN ANDREEA EMILIA INTEPRINDERE INDIVIDUALA - CU SEDIUL PROFESIONAL IN SAT VACARESTI , COMUNA DRAGANESTI DE VEDE**, CIF:9999999999999	
4148 / 12/02/2013		
Hotarare Judecatoreasca nr. incheiere nr. 1427, din 12/06/2012 emis de JUDECATORIA ROSIORII DE VEDE;		
B5	se radiaza inscrierea de sub B4 privind notarea spre informare a actiuni civile din dosar nr. 2633/292/2011 - Judecatoria Rosiorii de Vede avand ca obiect anularea contractului de donatie aut. nr. 2500/2009, contractul de vanzare cumparare aut. nr. 954/2011 si a contractului de donatie aut. nr. 18/2000 emise de BNP NICOLETA DRAGHICI	A1
59370 / 05/12/2014		
Act Notarial nr. Contract de ipoteca imobiliara aut.nr.2231, din 04/12/2014 emis de SPN Dragusin Mircea (Declaratie aut. nr. 2627/24-11-2014 emis de BIN NICOLETA DRAGHICI;);		
B7	Se noteaza interdictiile de instrainare, grevare, inchiriere, dezmembrare, comasare, restructurare, amenajare, construire si demolare	A1
	1) **LIBRA INTERNET BANK SA PRIN SUCURSALA CRAIOVA**, CIF:8119644	
7202 / 02/03/2015		
Act Administrativ nr. Cerere, din 02/03/2015 emis de NP Dragusin Mircea (Dosar arhivă BCPI Alexandria nr. 59370/2014 care conţine Contract de ipotecă aut. nr.2231/201,emis de SPN Drăguşin Mircea);		
B8	Se notează interdicţia de arendare	A1
	1) **LIBRA INTERNET BANK SA PRIN SUCURSALA CRAIOVA**, CIF:8119644	
28959 / 15/03/2017		
Act Notarial nr. Contract de ipoteca imobiliara aut. nr. 382, din 13/03/2017 emis de NP Dragusin Danut Florin;		
B9	Se notează interdicțiile de înstrăinare, de grevare, de închiriere, de arendare, de dezmembrare, de comasare, de restructurare și de construire	A1
	1) **LIBRA INTERNET BANK SA PRIN SUCURSALA CRAIOVA**, CIF:8119644	

C. Partea III. SARCINI

Inscrieri privind dezmembramintele dreptului de proprietate, drepturi reale de garanţie şi sarcini		Referinţe
59370 / 05/12/2014		
Act Notarial nr. Contract de ipoteca imobiliara aut.nr.2231, din 04/12/2014 emis de SPN Dragusin Mircea (Declaratie aut. nr. 2627/24-11-2014 emis de BIN NICOLETA DRAGHICI;);		
C2	Se noteaza radierea ipotecii si a interdictiilor de instrainare si grevare cu sarcini,inscrise in cartea funciara prin ioncheierea nr.33422/2013	A1
C3	Intabulare, drept de IPOTECA, Valoare:240000 RONsi celelalte obligatii de plata aferente creditului, dobandit prin Conventie, cota actuala 1/1	A1
	1) **LIBRA INTERNET BANK SA PRIN SUCURSALA CRAIOVA**, CIF:8119644	
28959 / 15/03/2017		

Neutilizabil în circuitul civil

Inscrieri privind dezmembramintele dreptului de proprietate, drepturi reale de garanţie şi sarcini		Referinţe
Act Notarial nr. Contract de ipoteca imobiliara aut. nr. 382, din 13/03/2017 emis de NP Dragusin Danut Florin;		
C4	Intabulare, drept de IPOTECA, Valoare:150000 RONși celelalte obligații de plată aferente creditului, dobandit prin Conventie, cota actuala 1/1	A1
	1) **LIBRA INTERNET BANK SA PRIN SUCURSALA CRAIOVA**, CIF:8119644	

Neutilizabil in circuitul civil

Anexa Nr. 1 La Partea I

Teren

Nr cadastral	Suprafaţa (mp)*	Observaţii / Referinţe
20030	5.000	

* Suprafaţa este determinată in planul de proiecţie Stereo 70.

DETALII LINIARE IMOBIL

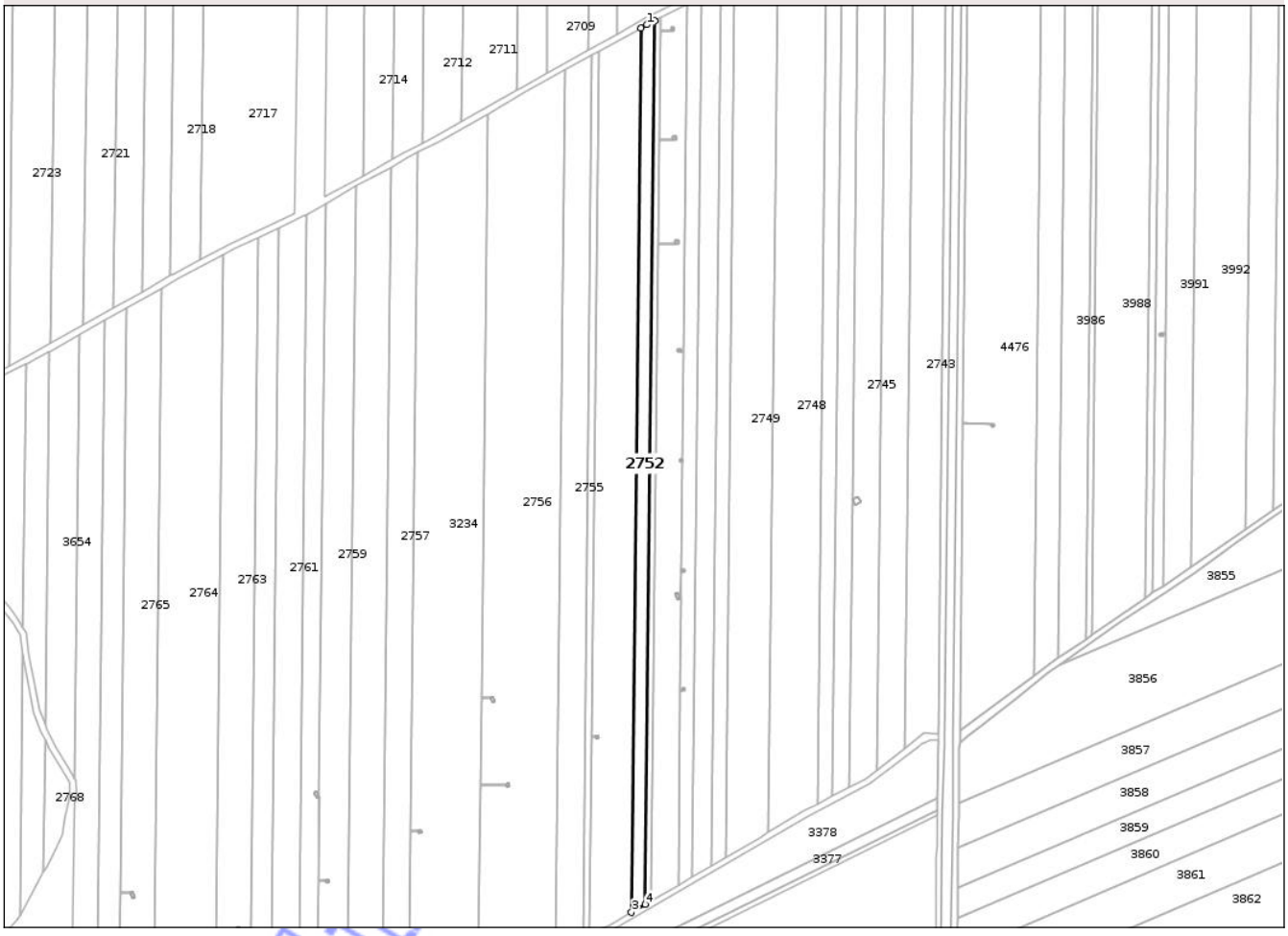

Date referitoare la teren

Crt	Categorie folosinţă	Intra vilan	Suprafaţa (mp)	Tarla	Parcelă	Nr. topo	Observaţii / Referinţe
1	arabil	NU	5.000	2/2	10/1	-	IDENTIC CU TARLA 2

Lungime Segmente

1) Valorile lungimilor segmentelor sunt obţinute din proiecţie în plan.

Punct început	X / Y	Punct sfârşit	X / Y	Lungime segment (** (m)
1	501.580,944 294.601,868	2	501.577,148 294.599,764	4.34
2	501.577,148 294.599,764	3	501.571,028 294.030,228	569.569
3	501.571,028 294.030,228	4	501.579,866 294.035,381	10.231
4	501.579,866 294.035,381	5	501.585,98 294.604,402	569.054
5	501.585,98 294.604,402	1	501.580,944 294.601,868	5.638

Document care conţine date cu caracter personal, protejat de prevederile Regulamentului (UE) nr. 679/2016 şi Legii 190/2018

**** Lungimile segmentelor sunt determinate în planul de proiecţie Stereo 70 şi sunt rotunjite la 1 milimetru.**
***** Distanţa dintre puncte este formată din segmente cumulate ce sunt mai mici decât valoarea 1 milimetru.**

Neutilizabil in circuitul civil

DATE DESPRE IMOBILUL NR. 2753

Oficiul de Cadastru şi Publicitate Imobiliară TELEORMAN
Biroul de Cadastru şi Publicitate Imobiliară Alexandria

A. Partea I. Descrierea imobilului

TEREN Extravilan

Adresa: Jud. Teleorman

Nr. Crt	Nr cadastral Nr. topografic	Suprafaţa* (mp)	Observaţii / Referinţe
A1		15.300	Sector cadastral:6 Teren neimprejmuit;

B. Partea II. Proprietari şi acte

Inscrieri privitoare la dreptul de proprietate şi alte drepturi reale		Referinţe
/		
Act Administrativ nr. 3400067, din 01/01/1991 emis de CJPSDDPAT TELEORMAN (CERTIFICAT DE DECES NR. 411745 DIN DATA DE 21.02.2004 ELIBERAT DE PRIMĂRIA DRĂGĂNEȘTI DE VEDE);		
B1	Intabulare, drept de PROPRIETATE, dobandit prin Reconstituire, cota actuala 1/1	A1
	1) **CROITORU M AURELIA**, DECEDATĂ DEFUNCT:Da	

C. Partea III. SARCINI .

Inscrieri privind dezmembramintele dreptului de proprietate, drepturi reale de garanţie şi sarcini	Referinţe
NU SUNT	

Neutilizabil în circuitul civil

Anexa Nr. 1 La Partea I

Teren

Nr cadastral	Suprafaţa (mp)*	Observaţii / Referinţe
	15.300	

* Suprafaţa este determinată in planul de proiecţie Stereo 70.

DETALII LINIARE IMOBIL

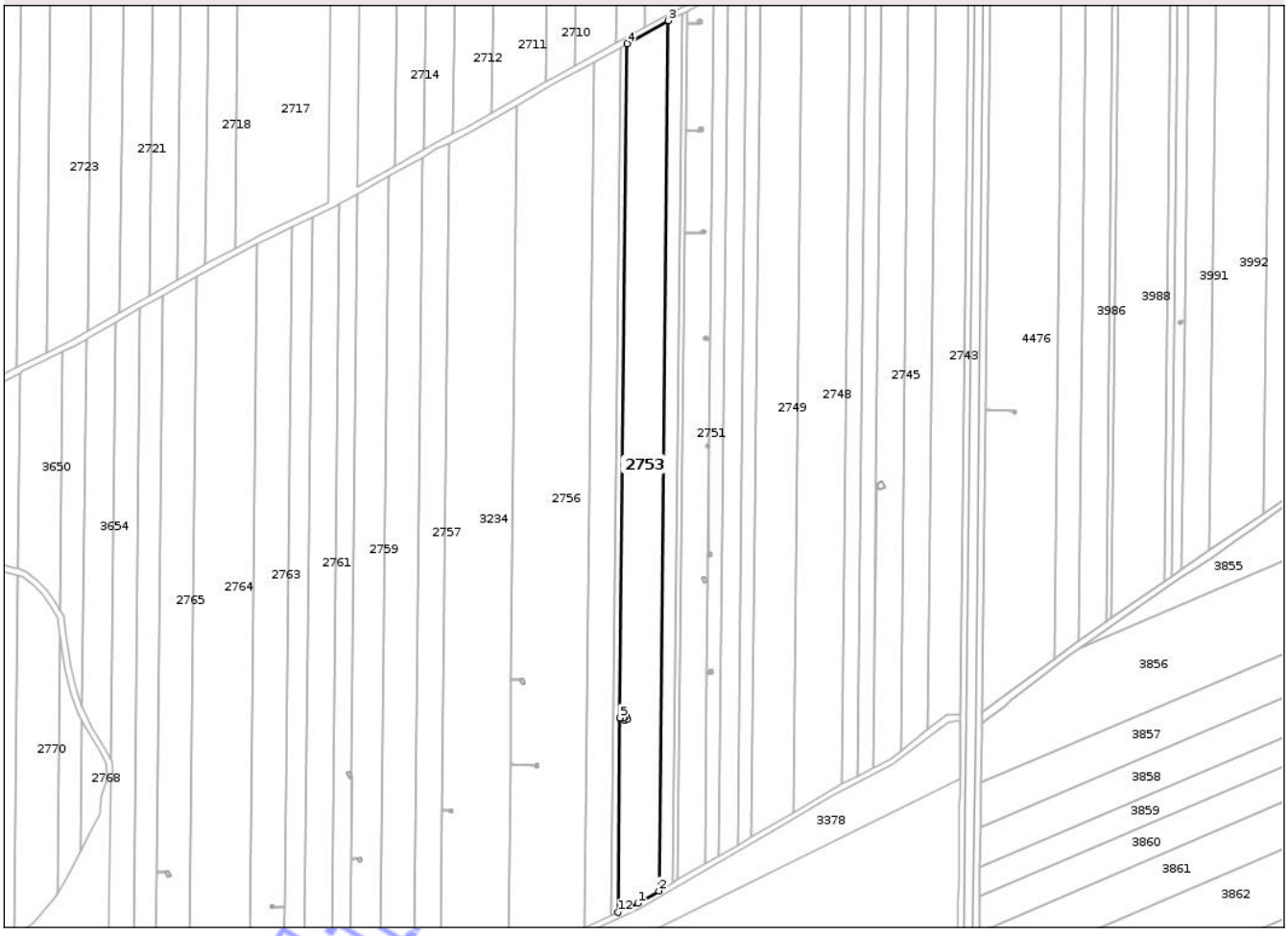

Date referitoare la teren

Crt	Categorie folosinţă	Intra vilan	Suprafaţa (mp)	Tarla	Parcelă	Nr. topo	Observaţii / Referinţe
1	arabil	NU	15.300	2/2	11	-	IDENTIC CU TARLA 2

Lungime Segmente
1) Valorile lungimilor segmentelor sunt obţinute din proiecţie în plan.

Punct început	X / Y	Punct sfârşit	X / Y	Lungime segment (** (m)
1	501.557,083 294.022,099	2	501.571,028 294.030,228	16.141
2	501.571,028 294.030,228	3	501.577,148 294.599,764	569.569
3	501.577,148 294.599,764	4	501.550,116 294.584,783	30.906
4	501.550,116 294.584,783	5	501.545,373 294.143,462	441.346
5	501.545,373 294.143,462	6	501.547,646 294.143,437	2.273

Document care conţine date cu caracter personal, protejat de prevederile Regulamentului (UE) nr. 679/2016 şi Legii 190/2018

Punct început	X / Y	Punct sfârşit	X / Y	Lungime segment (** (m)
6	501.547,646 294.143,437	7	501.549,374 294.144,445	2.001
7	501.549,374 294.144,445	8	501.550,381 294.142,717	2.0
8	501.550,381 294.142,717	9	501.548,653 294.141,71	2.0
9	501.548,653 294.141,71	10	501.547,647 294.143,435	1.997
10	501.547,647 294.143,435	11	501.545,373 294.143,46	2.274
11	501.545,373 294.143,46	12	501.544,005 294.016,113	127.354
12	501.544,005 294.016,113	1	501.557,083 294.022,099	14.383

**** Lungimile segmentelor sunt determinate în planul de proiecţie Stereo 70 şi sunt rotunjite la 1 milimetru.**
***** Distanţa dintre puncte este formată din segmente cumulate ce sunt mai mici decât valoarea 1 milimetru.**

Neutilizabil in circuitul civil

DATE DESPRE IMOBILUL NR. 2754

Oficiul de Cadastru şi Publicitate Imobiliară TELEORMAN
Biroul de Cadastru şi Publicitate Imobiliară Alexandria

A. Partea I. Descrierea imobilului

TEREN Extravilan

Adresa: Jud. Teleorman

Nr. Crt	Nr cadastral Nr. topografic	Suprafaţa* (mp)	Observaţii / Referinţe
A1		2.500	Sector cadastral:6 Teren neimprejmuit;

B. Partea II. Proprietari şi acte

Inscrieri privitoare la dreptul de proprietate şi alte drepturi reale		Referinţe
/		
Act Administrativ nr. 3400016, din 01/01/1991 emis de CJPSDDPAT TELEORMAN;		
B1	Intabulare, drept de PROPRIETATE, dobandit prin Reconstituire, cota actuala 1/1	A1
	1) **GOANŢĂ A ANA**, LIPSĂ CNP	

C. Partea III. SARCINI .

Inscrieri privind dezmembramintele dreptului de proprietate, drepturi reale de garanţie şi sarcini	Referinţe
NU SUNT	

Neutilizabil în circuitul civil

Anexa Nr. 1 La Partea I

Teren

Nr cadastral	Suprafaţa (mp)*	Observaţii / Referinţe
	2.500	

* Suprafaţa este determinată in planul de proiecţie Stereo 70.

DETALII LINIARE IMOBIL

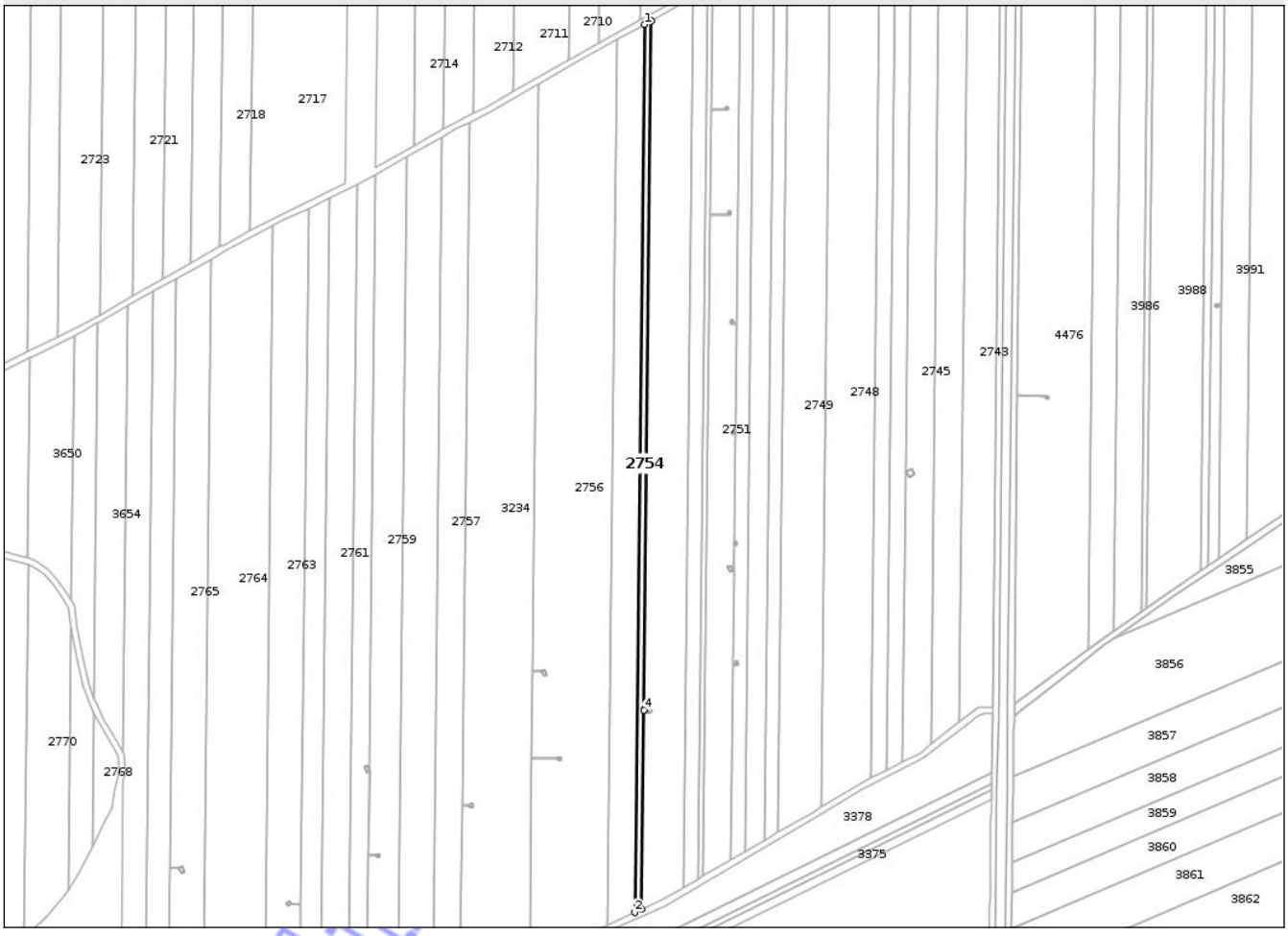

Date referitoare la teren

Crt	Categorie folosinţă	Intra vilan	Suprafaţa (mp)	Tarla	Parcelă	Nr. topo	Observaţii / Referinţe
1	arabil	NU	2.500	2/2	12	-	IDENTIC CU TARLA 2

Lungime Segmente
1) Valorile lungimilor segmentelor sunt obţinute din proiecţie în plan.

Punct început	X / Y	Punct sfârşit	X / Y	Lungime segment (** (m)
1	501.545,692 294.582,331	2	501.539,585 294.014,09	568.274
2	501.539,585 294.014,09	3	501.544,005 294.016,113	4.861
3	501.544,005 294.016,113	4	501.545,373 294.143,46	127.354
4	501.545,373 294.143,46	5	501.545,373 294.143,462	0.002
5	501.545,373 294.143,462	6	501.550,116 294.584,783	441.346

Document care conţine date cu caracter personal, protejat de prevederile Regulamentului (UE) nr. 679/2016 şi Legii 190/2018

Punct început	X / Y	Punct sfârşit	X / Y	Lungime segment (** (m)
6	501.550,116 294.584,783	1	501.545,692 294.582,331	5.058

** Lungimile segmentelor sunt determinate în planul de proiecţie Stereo 70 şi sunt rotunjite la 1 milimetru.
*** Distanţa dintre puncte este formată din segmente cumulate ce sunt mai mici decât valoarea 1 milimetru.

Neutilizabil in circuitul civil

DATE DESPRE IMOBILUL NR. 2755

Oficiul de Cadastru şi Publicitate Imobiliară TELEORMAN
Biroul de Cadastru şi Publicitate Imobiliară Alexandria

A. Partea I. Descrierea imobilului

TEREN Extravilan

Adresa: Jud. Teleorman

Nr. Crt	Nr cadastral Nr. topografic	Suprafaţa* (mp)	Observaţii / Referinţe
A1		9.800	Sector cadastral:6 Teren neimprejmuit;

B. Partea II. Proprietari şi acte

Inscrieri privitoare la dreptul de proprietate şi alte drepturi reale		Referinţe
/		
Act Administrativ nr. 3400064, din 22/05/2008 emis de CJPSDDPAT TELEORMAN;		
B1	Intabulare, drept de PROPRIETATE, dobandit prin Reconstituire, cota actuala 1/1	A1
	1) **GEAC D ALEXANDRU**, LIPSĂ CNP	

C. Partea III. SARCINI .

Inscrieri privind dezmembramintele dreptului de proprietate, drepturi reale de garanţie şi sarcini	Referinţe
NU SUNT	

Neutilizabil în circuitul civil

Anexa Nr. 1 La Partea I

Teren

Nr cadastral	Suprafaţa (mp)*	Observaţii / Referinţe
	9.800	

* Suprafaţa este determinată in planul de proiecţie Stereo 70.

DETALII LINIARE IMOBIL

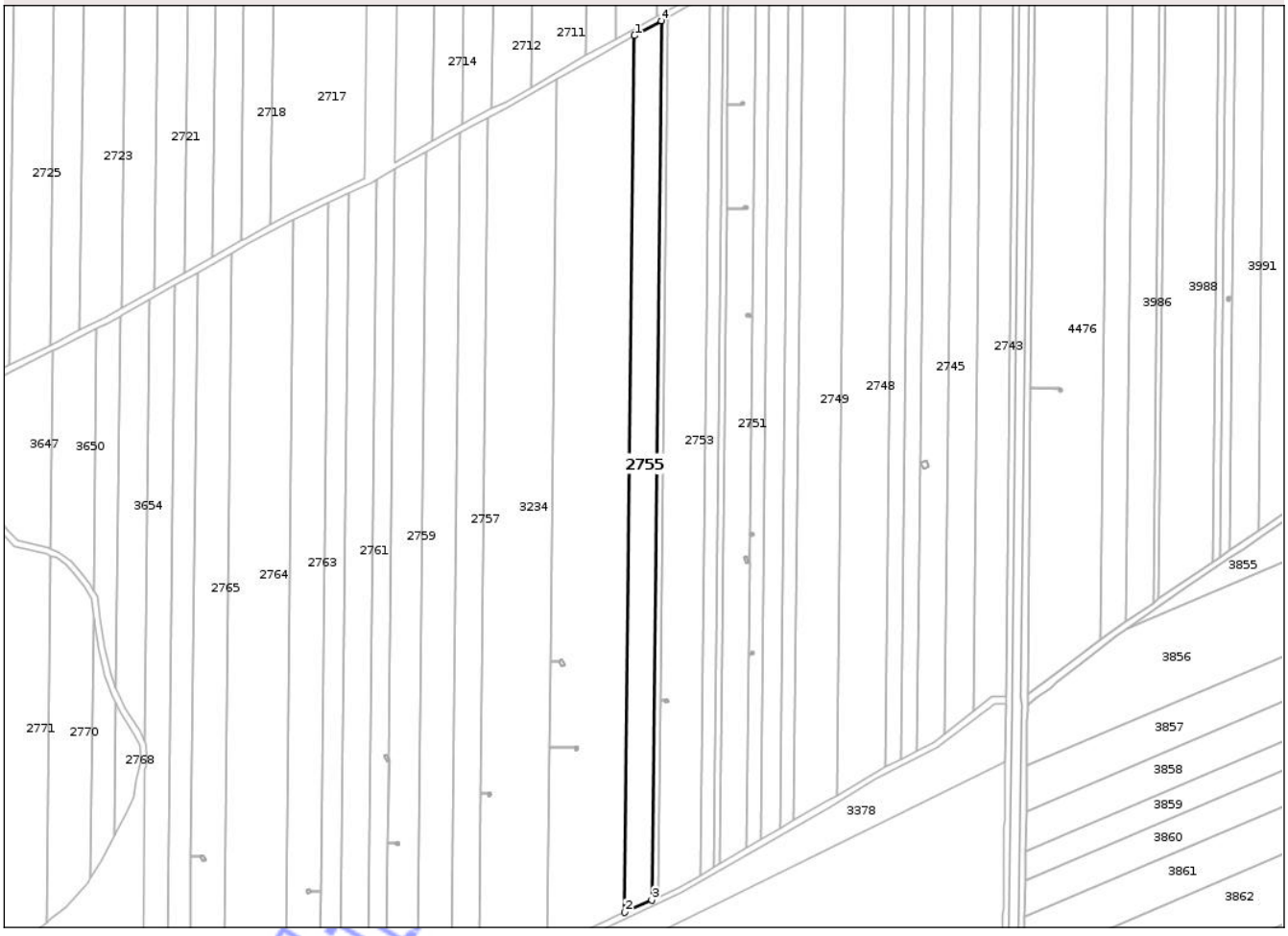

Date referitoare la teren

Crt	Categorie folosinţă	Intra vilan	Suprafaţa (mp)	Tarla	Parcelă	Nr. topo	Observaţii / Referinţe
1	arabil	NU	9.800	2/2	13	-	

Lungime Segmente

1) Valorile lungimilor segmentelor sunt obţinute din proiecţie în plan.

Punct început	X / Y	Punct sfârşit	X / Y	Lungime segment (** (m)
1	501.528,316 294.572,701	2	501.522,228 294.006,146	566.588
2	501.522,228 294.006,146	3	501.539,585 294.014,09	19.089
3	501.539,585 294.014,09	4	501.545,692 294.582,331	568.274
4	501.545,692 294.582,331	1	501.528,316 294.572,701	19.866

**** Lungimile segmentelor sunt determinate în planul de proiecţie Stereo 70 şi sunt rotunjite la 1 milimetru.**

Document care conţine date cu caracter personal, protejat de prevederile Regulamentului (UE) nr. 679/2016 şi Legii 190/2018

***** Distanţa dintre puncte este formată din segmente cumulate ce sunt mai mici decât valoarea 1 milimetru.**

Neutilizabil in circuitul civil

DATE DESPRE IMOBILUL NR. 2756

Oficiul de Cadastru şi Publicitate Imobiliară TELEORMAN
Biroul de Cadastru şi Publicitate Imobiliară Alexandria

A. Partea I. Descrierea imobilului

TEREN Extravilan

Adresa: Jud. Teleorman

Nr. Crt	Nr cadastral Nr. topografic	Suprafaţa* (mp)	Observaţii / Referinţe
A1		28.100	Sector cadastral:6 Teren neimprejmuit;

B. Partea II. Proprietari şi acte

Inscrieri privitoare la dreptul de proprietate şi alte drepturi reale		Referinţe
/		
Hotarare Judecatoreasca nr. 1746, din 24/07/2012 emis de JUDECĂTORIA ROȘIORII DE VEDE JUDEȚUL TELEORMAN (TITLUL DE PROPRIETATE NR. 3400033 DIN DATA DE 16.03.2011 EMIS DE CJPSDDPAT TELEORMAN);		
B1	Intabulare, drept de PROPRIETATE cu titlu de partaj, bun propriu, dobandit prin Hotarare Judecatoreasca, cota actuala 1/1	A1
	1) **PRÎCNĂ ZAMFIRA**	

C. Partea III. SARCINI .

Inscrieri privind dezmembramintele dreptului de proprietate, drepturi reale de garanţie şi sarcini	Referinţe
NU SUNT	

Neutilizabil în circuitul civil

Anexa Nr. 1 La Partea I

Teren

Nr cadastral	Suprafaţa (mp)*	Observaţii / Referinţe
	28.100	

* Suprafaţa este determinată in planul de proiecţie Stereo 70.

DETALII LINIARE IMOBIL

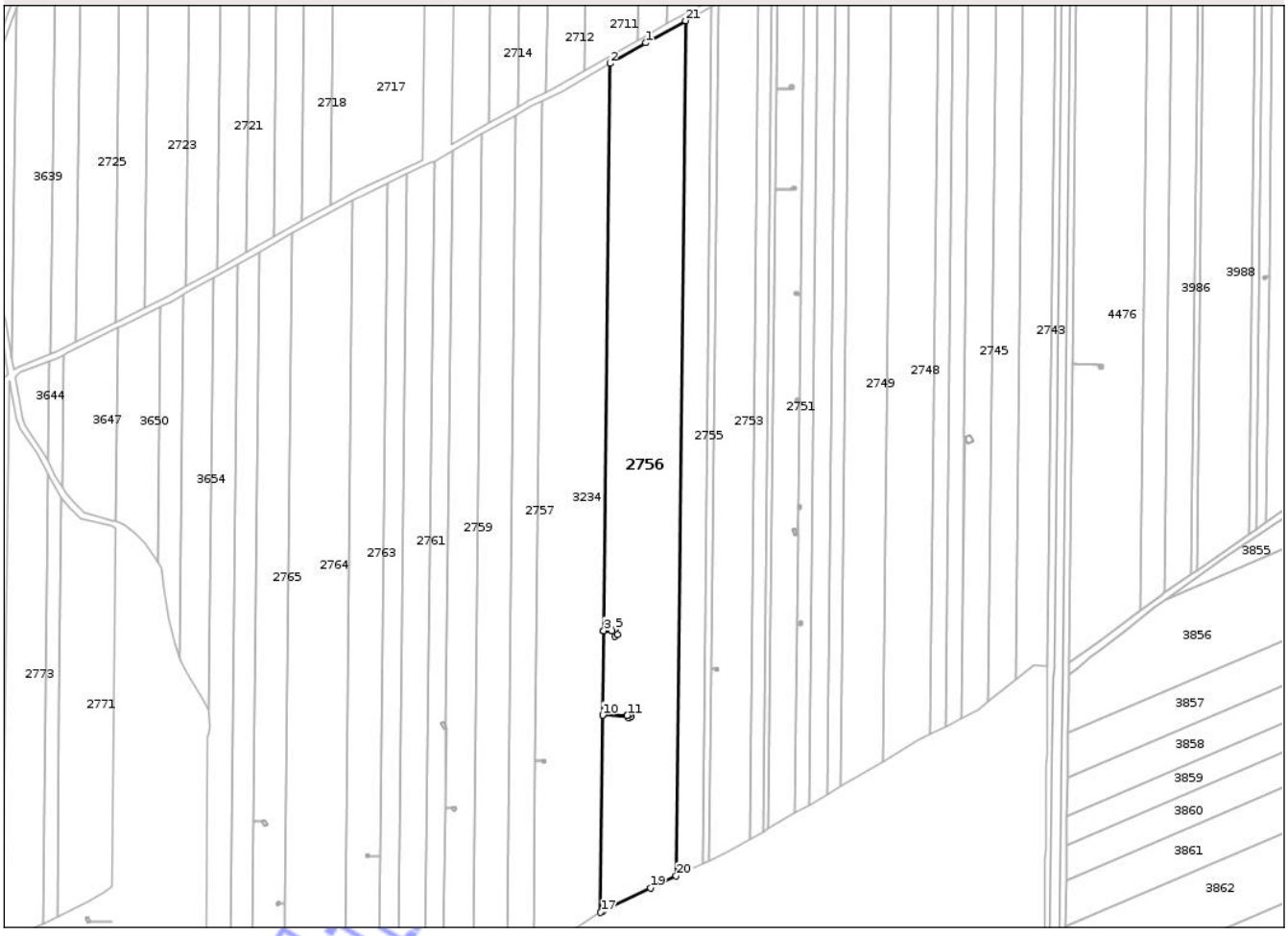

Date referitoare la teren

Crt	Categorie folosinţă	Intra vilan	Suprafaţa (mp)	Tarla	Parcelă	Nr. topo	Observaţii / Referinţe
1	arabil	NU	28.100	2/2	14	-	IDENTIC CU TARLA 2

Lungime Segmente

1) Valorile lungimilor segmentelor sunt obţinute din proiecţie în plan.

Punct început	X / Y	Punct sfârşit	X / Y	Lungime segment (** (m)
1	501.501,935 294.558,08	2	501.478,195 294.544,376	27.411
3	501.474,158 294.168,664	4	501.479,647 294.168,605	5.489
5	501.481,413 294.169,543	6	501.483,289 294.166,011	3.999
7	501.481,523 294.165,073	8	501.479,648 294.168,603	3.997
9	501.474,158 294.168,662	10	501.473,557 294.112,707	55.958

Punct început	X / Y	Punct sfârşit	X / Y	Lungime segment (** (m)
2	501.478,195 294.544,376	3	501.474,158 294.168,664	375.734
4	501.479,647 294.168,605	5	501.481,413 294.169,543	2.0
6	501.483,289 294.166,011	7	501.481,523 294.165,073	2.0
8	501.479,648 294.168,603	9	501.474,158 294.168,662	5.49
10	501.473,557 294.112,707	11	501.489,698 294.112,534	16.142

Document care conţine date cu caracter personal, protejat de prevederile Regulamentului (UE) nr. 679/2016 şi Legii 190/2018

Punct început	X / Y	Punct sfârşit	X / Y	Lungime segment (** (m)
11	501.489,698 294.112,534	12	501.491,425 294.113,541	1.999
13	501.492,433 294.111,814	14	501.490,705 294.110,806	2.001
15	501.489,699 294.112,532	16	501.473,557 294.112,705	16.143
17	501.472,153 293.982,047	18	501.473,708 293.983,038	1.844
19	501.505,104 293.998,309	20	501.522,228 294.006,146	18.832
21	501.528,316 294.572,701	1	501.501,935 294.558,08	30.162

Punct început	X / Y	Punct sfârşit	X / Y	Lungime segment (** (m)
12	501.491,425 294.113,541	13	501.492,433 294.111,814	2.0
14	501.490,705 294.110,806	15	501.489,699 294.112,532	1.998
16	501.473,557 294.112,705	17	501.472,153 293.982,047	130.666
18	501.473,708 293.983,038	19	501.505,104 293.998,309	34.913
20	501.522,228 294.006,146	21	501.528,316 294.572,701	566.588

**** Lungimile segmentelor sunt determinate în planul de proiecţie Stereo 70 şi sunt rotunjite la 1 milimetru.**
***** Distanţa dintre puncte este formată din segmente cumulate ce sunt mai mici decât valoarea 1 milimetru.**

Neutilizabil in circuitul civil

DATE DESPRE IMOBILUL NR. 2757

Oficiul de Cadastru şi Publicitate Imobiliară TELEORMAN
Biroul de Cadastru şi Publicitate Imobiliară Alexandria

A. Partea I. Descrierea imobilului

Nr. CF vechi:40
Nr. cadastral vechi:61

TEREN Extravilan

Adresa: Jud. Teleorman

Nr. Crt	Nr cadastral Nr. topografic	Suprafaţa* (mp)	Observaţii / Referinţe
A1	20213	10.000	Sector cadastral:6 Teren neimprejmuit;

B. Partea II. Proprietari şi acte

Inscrieri privitoare la dreptul de proprietate şi alte drepturi reale		Referinţe
106 / 21/01/2003		
Act Notarial nr. 5128, din 20/12/2002 emis de BNP Barbu Maria;		
B1	Intabulare, drept de PROPRIETATEtitlu de cumparare, dobandit prin Conventie, cota actuala 1/1, cota initiala 1/1	A1
	1) **CERNEA VALERICA**, casatorit 2) **CERNEA DUTA**, LIPSĂ CNP	
	OBSERVATII: (provenita din conversia CF 40)	

C. Partea III. SARCINI .

Inscrieri privind dezmembramintele dreptului de proprietate, drepturi reale de garanţie şi sarcini	Referinţe
NU SUNT	

Neutilizabil în circuitul civil

Anexa Nr. 1 La Partea I

Teren

Nr cadastral	Suprafaţa (mp)*	Observaţii / Referinţe
20213	10.000	

* Suprafaţa este determinată in planul de proiecţie Stereo 70.

DETALII LINIARE IMOBIL

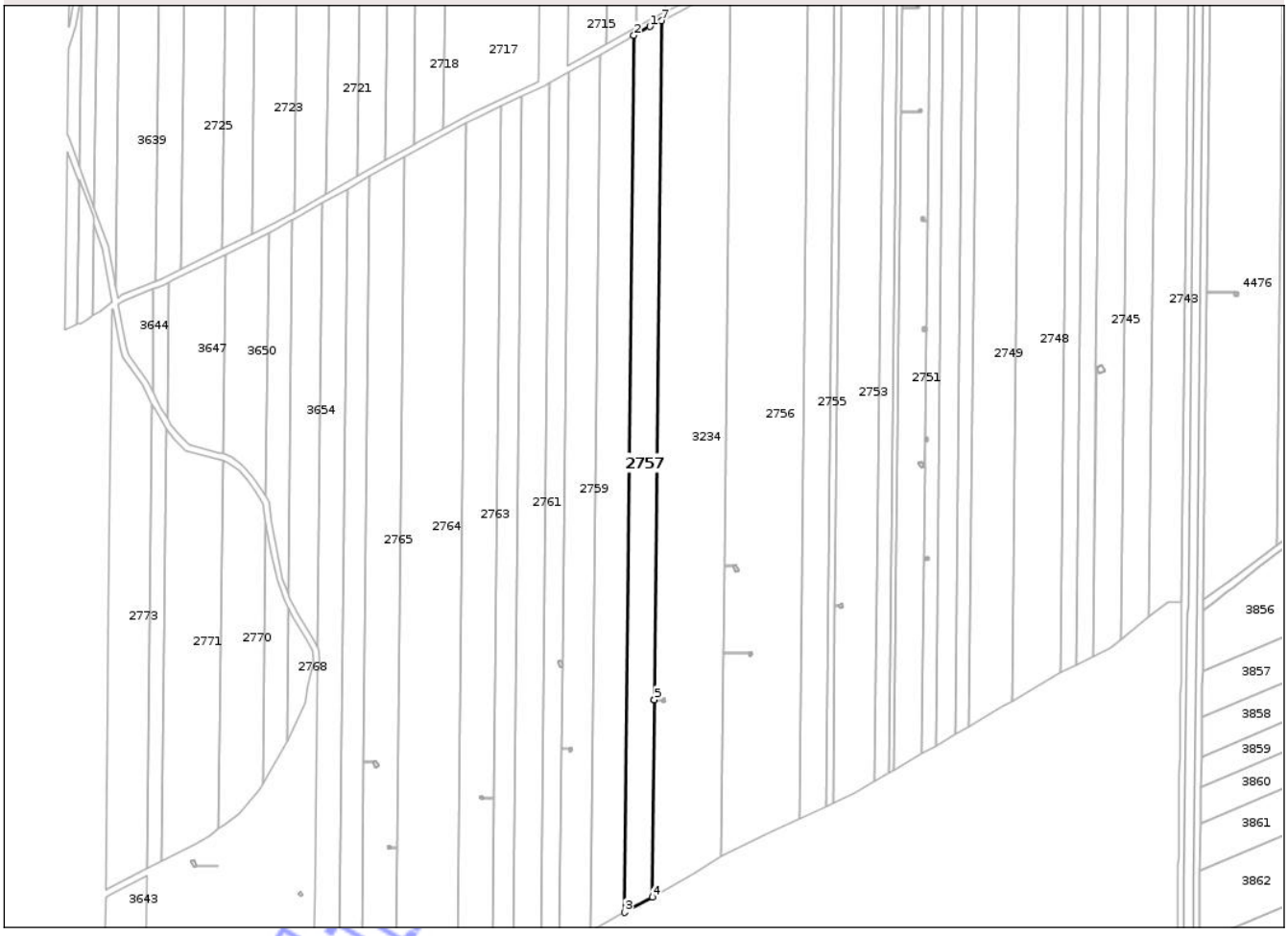

Date referitoare la teren

Crt	Categorie folosinţă	Intra vilan	Suprafaţa (mp)	Tarla	Parcelă	Nr. topo	Observaţii / Referinţe
1	arabil	NU	10.000	2/2	15	-	IDENTIC CU TARLA 2

Lungime Segmente

1) Valorile lungimilor segmentelor sunt obţinute din proiecţie în plan.

Punct început	X / Y	Punct sfârşit	X / Y	Lungime segment (** (m)
1	501.425,935 294.515,96	2	501.415,708 294.510,206	11.735
2	501.415,708 294.510,206	3	501.409,643 293.945,857	564.382
3	501.409,643 293.945,857	4	501.427,471 293.955,776	20.402
4	501.427,471 293.955,776	5	501.428,836 294.082,74	126.971
5	501.428,836 294.082,74	6	501.428,836 294.082,742	0.002

Document care conţine date cu caracter personal, protejat de prevederile Regulamentului (UE) nr. 679/2016 şi Legii 190/2018

Punct început	X / Y	Punct sfârşit	X / Y	Lungime segment (** (m)
6	501.428,836 294.082,742	7	501.433,531 294.519,707	436.99
7	501.433,531 294.519,707	1	501.425,935 294.515,96	8.47

**** Lungimile segmentelor sunt determinate în planul de proiecţie Stereo 70 şi sunt rotunjite la 1 milimetru.**
***** Distanţa dintre puncte este formată din segmente cumulate ce sunt mai mici decât valoarea 1 milimetru.**

Neutilizabil in circuitul civil

DATE DESPRE IMOBILUL NR. 2758

Oficiul de Cadastru şi Publicitate Imobiliară TELEORMAN
Biroul de Cadastru şi Publicitate Imobiliară Alexandria

A. Partea I. Descrierea imobilului

TEREN Extravilan

Adresa: Jud. Teleorman

Nr. Crt	Nr cadastral Nr. topografic	Suprafaţa* (mp)	Observaţii / Referinţe
A1		12.400	Sector cadastral:6 Teren neimprejmuit;

B. Partea II. Proprietari şi acte

Inscrieri privitoare la dreptul de proprietate şi alte drepturi reale		Referinţe
/		
Act Notarial nr. 18, din 07/02/2013 emis de BNP TAMARA MORCOV (TITLUL DE PROPRIETATE NR. 3400030 DIN DATA DE 07.06.1993 EMIS DE CJPSDDPAT TELEORMAN);		
B1	Intabulare, drept de PROPRIETATE cu titlu de moștenire, bun propriu, dobandit prin Succesiune, cota actuala 1/1	A1
	1) **FRĂSINEANU DANIEL**	

C. Partea III. SARCINI .

Inscrieri privind dezmembramintele dreptului de proprietate, drepturi reale de garanţie şi sarcini	Referinţe
NU SUNT	

Neutilizabil în circuitul civil

Anexa Nr. 1 La Partea I

Teren

Nr cadastral	Suprafaţa (mp)*	Observaţii / Referinţe
	12.400	

* Suprafaţa este determinată in planul de proiecţie Stereo 70.

DETALII LINIARE IMOBIL

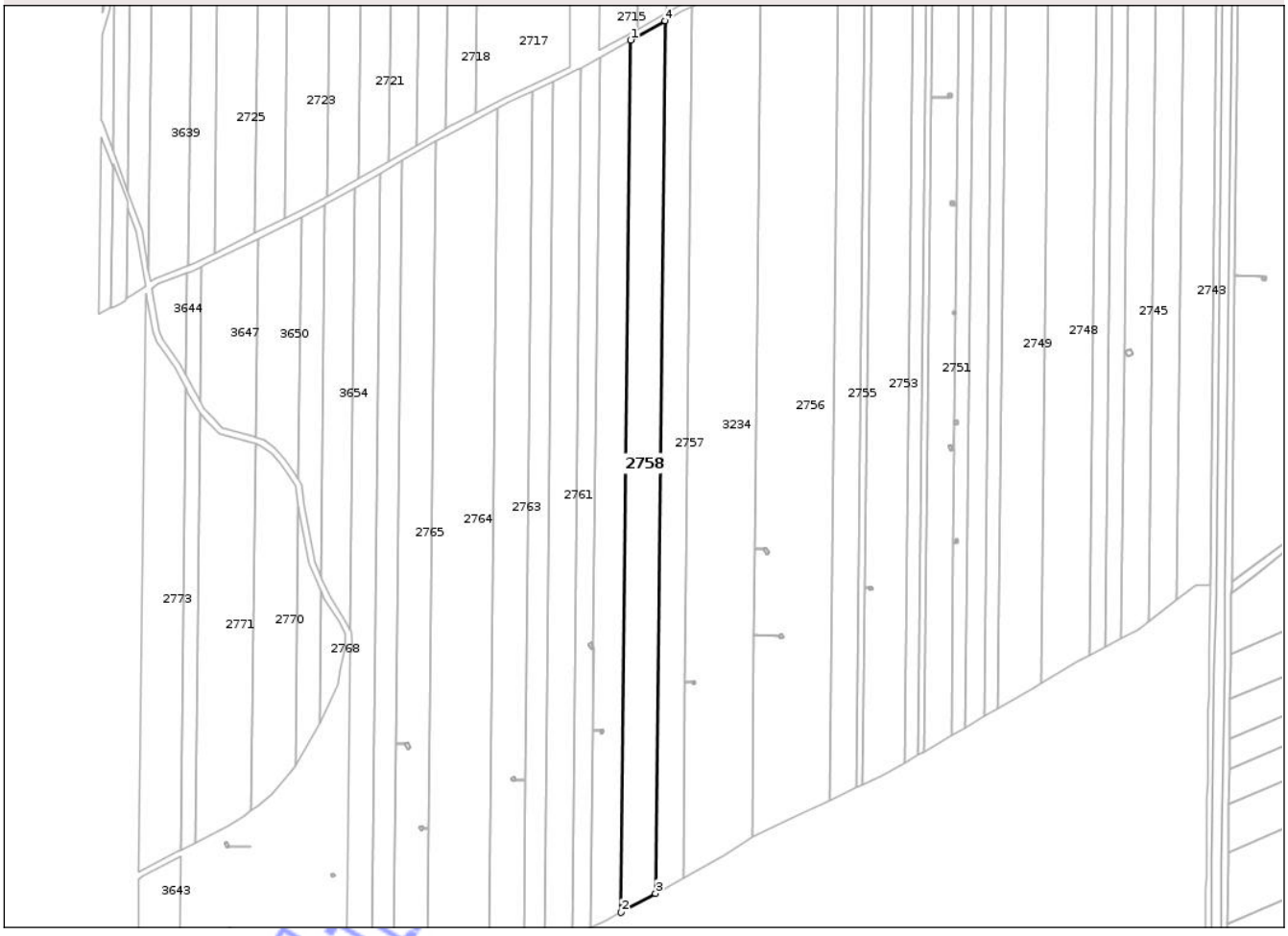

Date referitoare la teren

Crt	Categorie folosinţă	Intra vilan	Suprafaţa (mp)	Tarla	Parcelă	Nr. topo	Observaţii / Referinţe
1	arabil	NU	12.400	2/2	16	-	IDENTIC CU TARLA 2

Lungime Segmente

1) Valorile lungimilor segmentelor sunt obţinute din proiecţie în plan.

Punct început	X / Y	Punct sfârşit	X / Y	Lungime segment (** (m)
1	501.393,599 294.497,768	2	501.387,536 293.933,556	564.245
2	501.387,536 293.933,556	3	501.409,643 293.945,857	25.299
3	501.409,643 293.945,857	4	501.415,708 294.510,206	564.382
4	501.415,708 294.510,206	1	501.393,599 294.497,768	25.368

**** Lungimile segmentelor sunt determinate în planul de proiecţie Stereo 70 şi sunt rotunjite la 1 milimetru.**

Document care conţine date cu caracter personal, protejat de prevederile Regulamentului (UE) nr. 679/2016 şi Legii 190/2018

***** Distanţa dintre puncte este formată din segmente cumulate ce sunt mai mici decât valoarea 1 milimetru.**

Neutilizabil in circuitul civil

DATE DESPRE IMOBILUL NR. 2759

Oficiul de Cadastru şi Publicitate Imobiliară TELEORMAN
Biroul de Cadastru şi Publicitate Imobiliară Alexandria

A. Partea I. Descrierea imobilului

Nr. CF vechi:40
Nr. cadastral vechi:80

TEREN Extravilan

Adresa: Jud. Teleorman

Nr. Crt	Nr cadastral Nr. topografic	Suprafaţa* (mp)	Observaţii / Referinţe
A1	20214	11.200	Sector cadastral:6 Teren neimprejmuit;

B. Partea II. Proprietari şi acte

Inscrieri privitoare la dreptul de proprietate şi alte drepturi reale		Referinţe
875 / 26/06/2003		
Act Notarial nr. 2166, din 22/04/2003 emis de BNP Barbu Maria;		
B1	Intabulare, drept de PROPRIETATEtitlu de cumparare, dobandit prin Conventie, cota actuala 1/1, cota initiala 1/1	A1
	1) **CERNEA VALERICA**, casatorit 2) **CERNEA DUTA**, LIPSĂ CNP	
	OBSERVATII: (provenita din conversia CF 40)	

C. Partea III. SARCINI .

Inscrieri privind dezmembramintele dreptului de proprietate, drepturi reale de garanţie şi sarcini	Referinţe
NU SUNT	

Neutilizabil în circuitul civil

Anexa Nr. 1 La Partea I

Teren

Nr cadastral	Suprafaţa (mp)*	Observaţii / Referinţe
20214	11.200	

* Suprafaţa este determinată in planul de proiecţie Stereo 70.

DETALII LINIARE IMOBIL

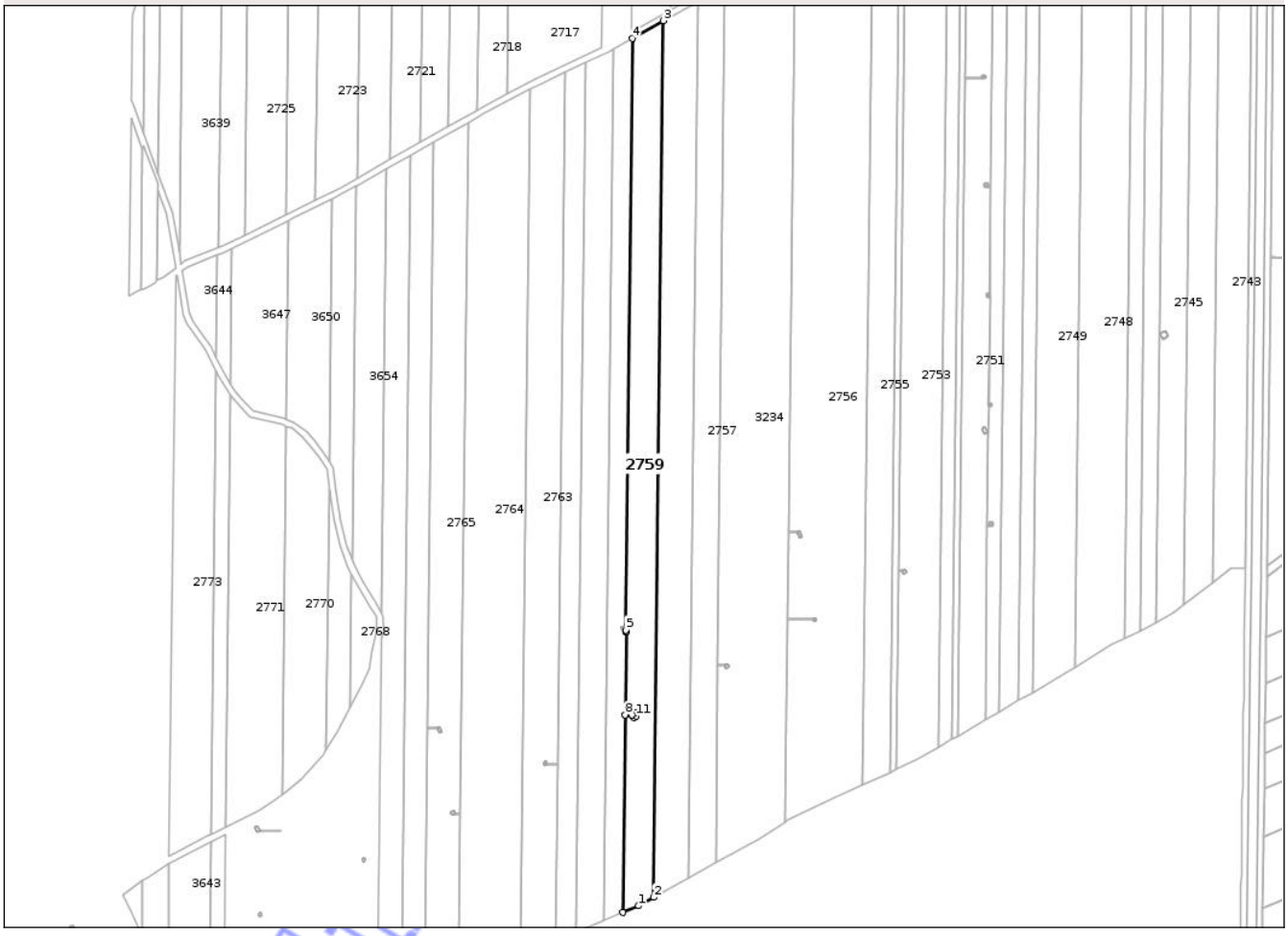

Date referitoare la teren

Crt	Categorie folosinţă	Intra vilan	Suprafaţa (mp)	Tarla	Parcelă	Nr. topo	Observaţii / Referinţe
1	arabil	NU	11.200	2/2	17	-	IDENTIC CU TARLA 2

Lungime Segmente

1) Valorile lungimilor segmentelor sunt obţinute din proiecţie în plan.

Punct început	X / Y	Punct sfârşit	X / Y	Lungime segment (** (m)
1	501.377,766 293.928,12	2	501.387,536 293.933,556	11.18
2	501.387,536 293.933,556	3	501.393,599 294.497,768	564.245
3	501.393,599 294.497,768	4	501.373,606 294.486,519	22.94
4	501.373,606 294.486,519	5	501.369,512 294.105,53	381.011
5	501.369,512 294.105,53	6	501.370,016 294.104,581	1.075

Document care conţine date cu caracter personal, protejat de prevederile Regulamentului (UE) nr. 679/2016 şi Legii 190/2018

Punct început	X / Y	Punct sfârşit	X / Y	Lungime segment (** (m)
6	501.370,016 294.104,581	7	501.369,482 294.104,297	0.605
7	501.369,482 294.104,297	8	501.368,925 294.050,965	53.335
8	501.368,925 294.050,965	9	501.373,535 294.050,915	4.61
9	501.373,535 294.050,915	10	501.375,259 294.051,921	1.996
10	501.375,259 294.051,921	11	501.376,267 294.050,193	2.001
11	501.376,267 294.050,193	12	501.374,539 294.049,185	2.001
12	501.374,539 294.049,185	13	501.373,531 294.050,913	2.001
13	501.373,531 294.050,913	14	501.368,925 294.050,963	4.606
14	501.368,925 294.050,963	15	501.367,559 293.923,855	127.115
15	501.367,559 293.923,855	1	501.377,766 293.928,12	11.062

**** Lungimile segmentelor sunt determinate în planul de proiecţie Stereo 70 şi sunt rotunjite la 1 milimetru.**
***** Distanţa dintre puncte este formată din segmente cumulate ce sunt mai mici decât valoarea 1 milimetru.**

Neutilizabil în circuitul civil

DATE DESPRE IMOBILUL NR. 2760

Oficiul de Cadastru şi Publicitate Imobiliară TELEORMAN
Biroul de Cadastru şi Publicitate Imobiliară Alexandria

A. Partea I. Descrierea imobilului

TEREN Extravilan

Adresa: Jud. Teleorman

Nr. Crt	Nr cadastral Nr. topografic	Suprafaţa* (mp)	Observaţii / Referinţe
A1		6.700	Sector cadastral:6 Teren neimprejmuit;

B. Partea II. Proprietari şi acte

Inscrieri privitoare la dreptul de proprietate şi alte drepturi reale		Referinţe
/		
Act Notarial nr. 154, din 21/03/1994 emis de JUDECĂTORIA ROȘIORII DE VEDE JUDEȚUL TELEORMAN (TITLUL DE PROPRIETATE NR. 3400063 DIN DATA DE 03.03.1994 EMIS DE CJPSDDPAT TELEORMAN);		
B1	Intabulare, drept de PROPRIETATE cu titlu de moștenire, bun propriu, dobandit prin Succesiune, cota actuala 1/1	A1
	1) **BARBU FLOREA**	

C. Partea III. SARCINI .

Inscrieri privind dezmembramintele dreptului de proprietate, drepturi reale de garanţie şi sarcini	Referinţe
NU SUNT	

Neutilizabil în circuitul civil

Anexa Nr. 1 La Partea I

Teren

Nr cadastral	Suprafaţa (mp)*	Observaţii / Referinţe
	6.700	

* Suprafaţa este determinată in planul de proiecţie Stereo 70.

DETALII LINIARE IMOBIL

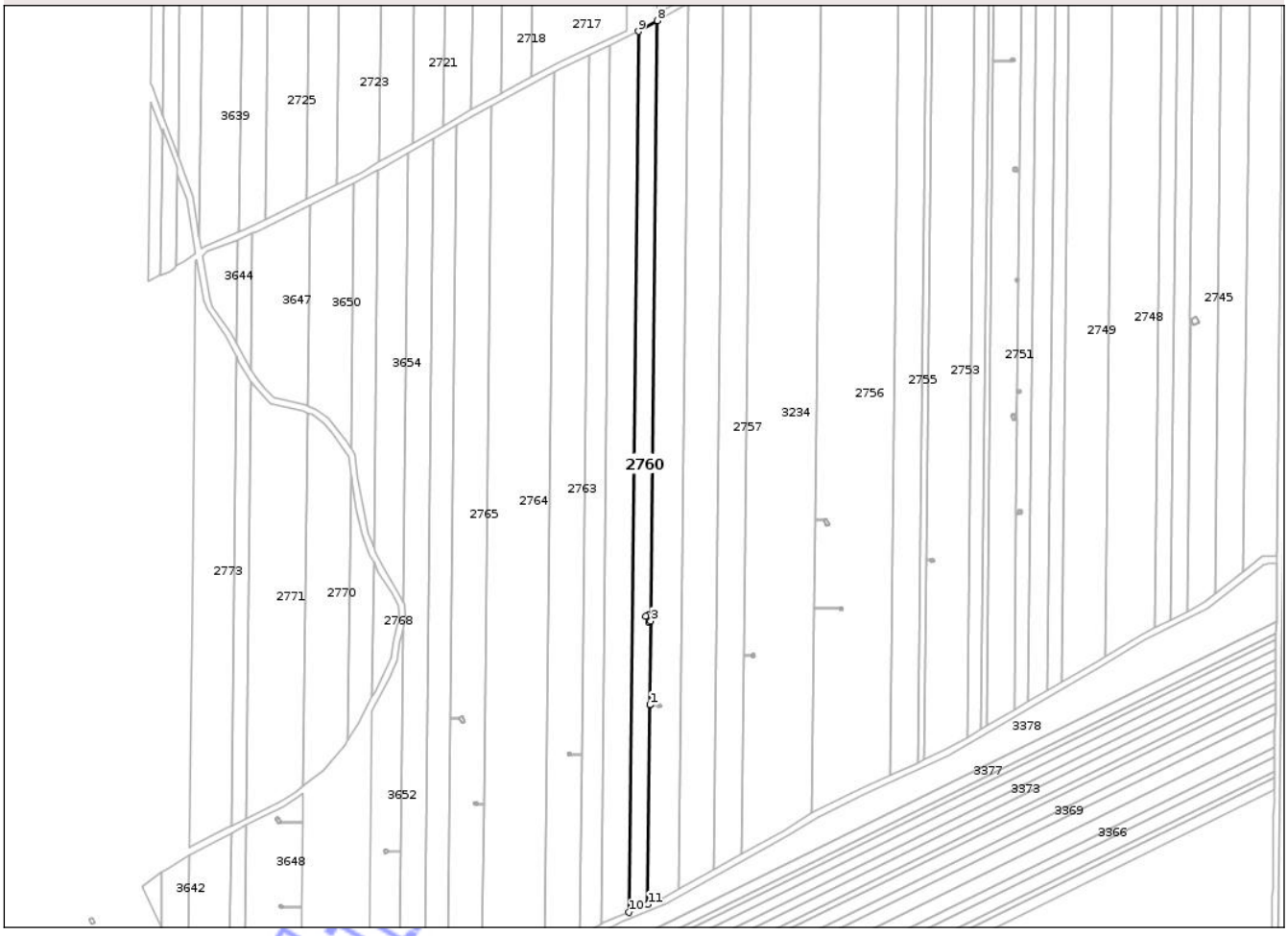

Date referitoare la teren

Crt	Categorie folosinţă	Intra vilan	Suprafaţa (mp)	Tarla	Parcelă	Nr. topo	Observaţii / Referinţe
1	arabil	NU	6.700	2/2	18	-	IDENTIC CU TARLA 2

Lungime Segmente

1) Valorile lungimilor segmentelor sunt obţinute din proiecţie în plan.

Punct început	X / Y	Punct sfârşit	X / Y	Lungime segment (** (m)
1	501.368,925 294.050,963	2	501.368,925 294.050,965	0.002
2	501.368,925 294.050,965	3	501.369,482 294.104,297	53.335
3	501.369,482 294.104,297	4	501.368,249 294.103,643	1.396
4	501.368,249 294.103,643	5	501.366,373 294.107,176	4.0
5	501.366,373 294.107,176	6	501.368,14 294.108,114	2.001

Document care conţine date cu caracter personal, protejat de prevederile Regulamentului (UE) nr. 679/2016 şi Legii 190/2018

Punct început	X / Y	Punct sfârşit	X / Y	Lungime segment (** (m)
6	501.368,14 294.108,114	7	501.369,512 294.105,53	2.926
7	501.369,512 294.105,53	8	501.373,606 294.486,519	381.011
8	501.373,606 294.486,519	9	501.361,593 294.479,76	13.784
9	501.361,593 294.479,76	10	501.355,565 293.918,844	560.948
10	501.355,565 293.918,844	11	501.367,559 293.923,855	12.999
11	501.367,559 293.923,855	1	501.368,925 294.050,963	127.115

**** Lungimile segmentelor sunt determinate în planul de proiecţie Stereo 70 şi sunt rotunjite la 1 milimetru.**
***** Distanţa dintre puncte este formată din segmente cumulate ce sunt mai mici decât valoarea 1 milimetru.**

Neutilizabil in circuitul civil

DATE DESPRE IMOBILUL NR. 2761

Oficiul de Cadastru şi Publicitate Imobiliară TELEORMAN
Biroul de Cadastru şi Publicitate Imobiliară Alexandria

A. Partea I. Descrierea imobilului

Nr. CF vechi:148
Nr. cadastral vechi:210

TEREN Extravilan
Adresa: Jud. Teleorman

Nr. Crt	Nr cadastral Nr. topografic	Suprafaţa* (mp)	Observaţii / Referinţe
A1	20299	10.000	Sector cadastral:6 Teren neimprejmuit;

B. Partea II. Proprietari şi acte

Inscrieri privitoare la dreptul de proprietate şi alte drepturi reale		Referinţe
115526 / 17/09/2021		
Act Notarial nr. Contract de vanzare aut.nr.1787, din 16/09/2021 emis de Draghici Nicoleta (act notarial nr Inchiere de rectificare nr.19 din 22.09.2021, emis de Draghici Nicoleta);		
B3	Intabulare, drept de PROPRIETATEcu titlul de drept cumparare,bun propriu, dobandit prin Conventie, cota actuala 1/1, cota initiala 1/1	A1
	1) **MARIN ANDREEA EMILIA**	
B4	Imobilul intra in patrimonilul de afectatiune al intreprinderii individuale	A1
	1) **INTREPRINDEREA INDIVIDUALA MARIN ANDREEA EMILIA**, CIF:26814711	
Act Notarial nr. Contract de ipoteca imobiliara aut.nr.1788, din 16/09/2021 emis de Draghici Nicoleta;		
B5	Se noteaza interdictiile de instrainare, grevare, inchiriere, arendare, dezmembrare, comasare, restructuarare si construire	A1
	1) **LIBRA INTERNET BANK SA**, CIF:8119644	

C. Partea III. SARCINI

Inscrieri privind dezmembramintele dreptului de proprietate, drepturi reale de garanţie şi sarcini		Referinţe
115526 / 17/09/2021		
Act Notarial nr. Contract de ipoteca imobiliara aut.nr.1788, din 16/09/2021 emis de Draghici Nicoleta;		
C1	Intabulare, drept de IPOTECA, Valoare:1426963 RONSi celelalte obligatii de plata aferente creditului, dobandit prin Conventie, cota actuala 1/1	A1
	1) **LIBRA INTERNET BANK SA**, CIF:8119644	

Neutilizabil în circuitul civil

Anexa Nr. 1 La Partea I

Teren

Nr cadastral	Suprafaţa (mp)*	Observaţii / Referinţe
20299	10.000	

* Suprafaţa este determinată in planul de proiecţie Stereo 70.

DETALII LINIARE IMOBIL

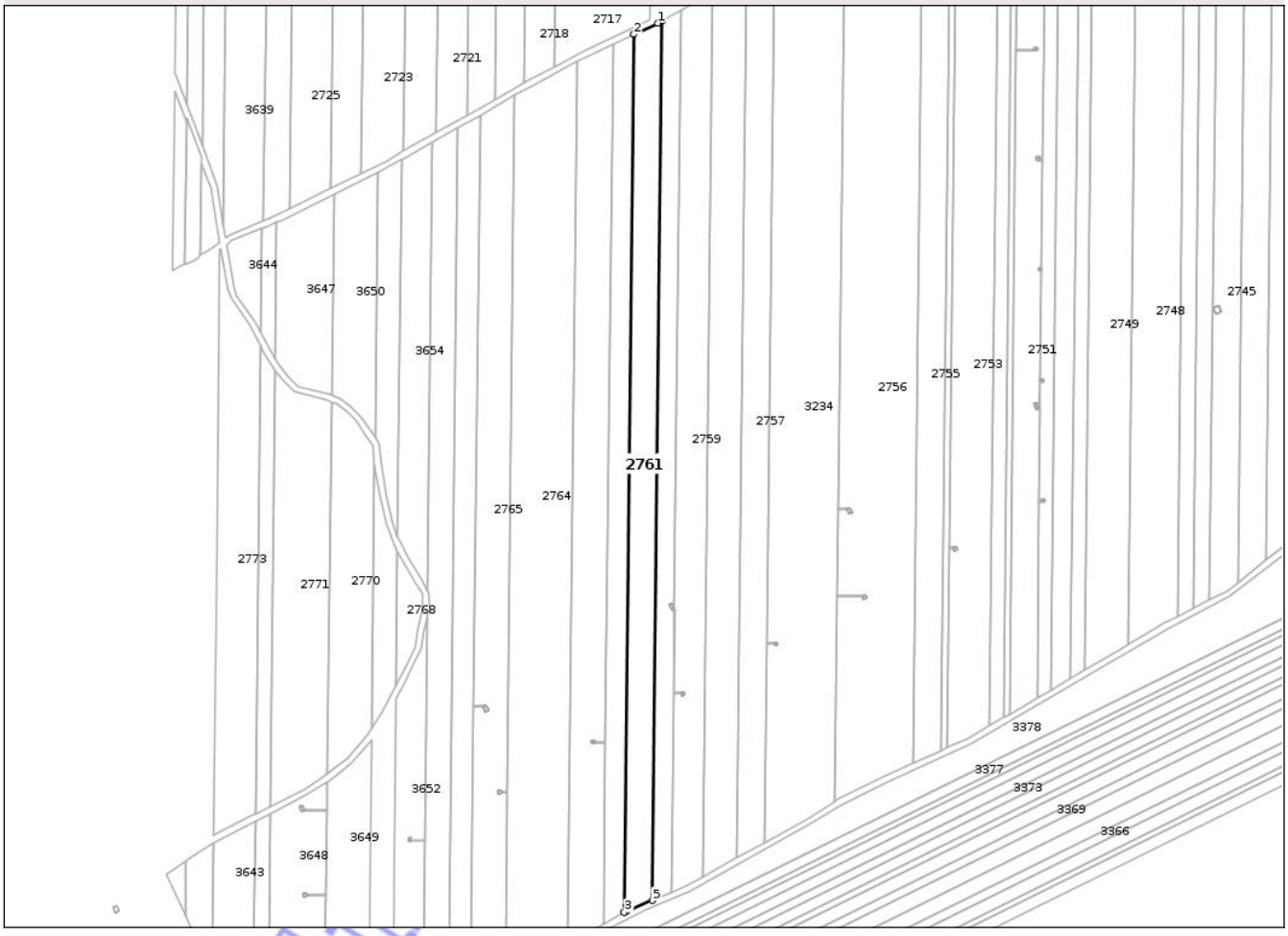

Date referitoare la teren

Crt	Categorie folosinţă	Intra vilan	Suprafaţa (mp)	Tarla	Parcelă	Nr. topo	Observaţii / Referinţe
1	arabil	NU	10.000	2/2	19	-	IDENTIC CU TARLA 2

Lungime Segmente

1) Valorile lungimilor segmentelor sunt obţinute din proiecţie în plan.

Punct început	X / Y	Punct sfârşit	X / Y	Lungime segment (** (m)
1	501.358,947 294.478,272	2	501.343,649 294.471,05	16.917
2	501.343,649 294.471,05	3	501.337,632 293.911,207	559.875
3	501.337,632 293.911,207	4	501.338,756 293.911,821	1.281
4	501.338,756 293.911,821	5	501.355,565 293.918,844	18.217
5	501.355,565 293.918,844	6	501.361,593 294.479,76	560.948

Document care conţine date cu caracter personal, protejat de prevederile Regulamentului (UE) nr. 679/2016 şi Legii 190/2018

Punct început	X / Y	Punct sfârşit	X / Y	Lungime segment (** (m)
6	501.361,593 294.479,76	1	501.358,947 294.478,272	3.036

** Lungimile segmentelor sunt determinate în planul de proiecţie Stereo 70 şi sunt rotunjite la 1 milimetru.
*** Distanţa dintre puncte este formată din segmente cumulate ce sunt mai mici decât valoarea 1 milimetru.

Neutilizabil in circuitul civil

DATE DESPRE IMOBILUL NR. 2762

Oficiul de Cadastru şi Publicitate Imobiliară TELEORMAN
Biroul de Cadastru şi Publicitate Imobiliară Alexandria

A. Partea I. Descrierea imobilului

TEREN Extravilan

Adresa: Jud. Teleorman

Nr. Crt	Nr cadastral Nr. topografic	Suprafaţa* (mp)	Observaţii / Referinţe
A1		7.400	Sector cadastral:6 Teren neimprejmuit;

B. Partea II. Proprietari şi acte

Inscrieri privitoare la dreptul de proprietate şi alte drepturi reale		Referinţe
/		
Act Administrativ nr. 3400110, din 01/01/1991 emis de CJPSDDPAT TELEORMAN;		
B1	Intabulare, drept de PROPRIETATE, dobandit prin Reconstituire, cota actuala 1/1	A1
	1) **RĂDUCU I BADEA**, LIPSĂ CNP	

C. Partea III. SARCINI .

Inscrieri privind dezmembramintele dreptului de proprietate, drepturi reale de garanţie şi sarcini	Referinţe
NU SUNT	

Neutilizabil în circuitul civil

Anexa Nr. 1 La Partea I

Teren

Nr cadastral	Suprafaţa (mp)*	Observaţii / Referinţe
	7.400	

* Suprafaţa este determinată in planul de proiecţie Stereo 70.

DETALII LINIARE IMOBIL

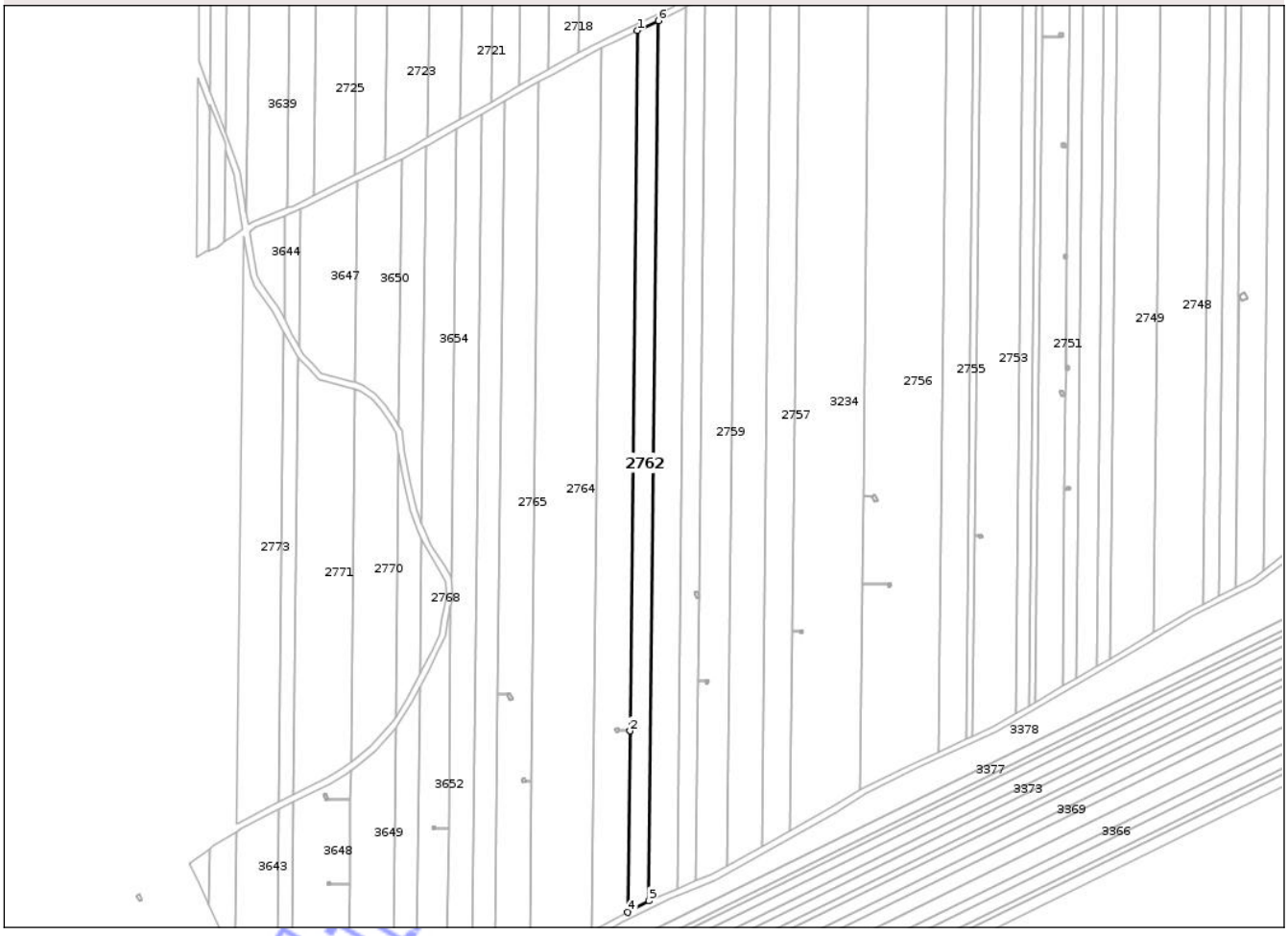

Date referitoare la teren

Crt	Categorie folosinţă	Intra vilan	Suprafaţa (mp)	Tarla	Parcelă	Nr. topo	Observaţii / Referinţe
1	arabil	NU	7.400	2/2	20	-	IDENTIC CU TARLA 2

Lungime Segmente

1) Valorile lungimilor segmentelor sunt obţinute din proiecţie în plan.

Punct început	X / Y	Punct sfârşit	X / Y	Lungime segment (** (m)
1	501.330,375 294.464,783	2	501.325,588 294.019,356	445.453
2	501.325,588 294.019,356	3	501.325,588 294.019,354	0.002
3	501.325,588 294.019,354	4	501.324,348 293.903,948	115.413
4	501.324,348 293.903,948	5	501.337,632 293.911,207	15.138
5	501.337,632 293.911,207	6	501.343,649 294.471,05	559.875

Document care conţine date cu caracter personal, protejat de prevederile Regulamentului (UE) nr. 679/2016 şi Legii 190/2018

Punct început	X / Y	Punct sfârşit	X / Y	Lungime segment (** (m)
6	501.343,649 294.471,05	1	501.330,375 294.464,783	14.679

** Lungimile segmentelor sunt determinate în planul de proiecţie Stereo 70 şi sunt rotunjite la 1 milimetru.
*** Distanţa dintre puncte este formată din segmente cumulate ce sunt mai mici decât valoarea 1 milimetru.

Neutilizabil in circuitul civil

DATE DESPRE IMOBILUL NR. 2763

Oficiul de Cadastru şi Publicitate Imobiliară TELEORMAN
Biroul de Cadastru şi Publicitate Imobiliară Alexandria

A. Partea I. Descrierea imobilului

TEREN Extravilan

Adresa: Jud. Teleorman

Nr. Crt	Nr cadastral Nr. topografic	Suprafaţa* (mp)	Observaţii / Referinţe
A1		12.700	Sector cadastral:6 Teren neimprejmuit;

B. Partea II. Proprietari şi acte

Inscrieri privitoare la dreptul de proprietate şi alte drepturi reale		Referinţe
/		
Hotarare Judecatoreasca nr. 478, din 11/04/2008 emis de JUDECĂTORIA ROȘIORII DE VEDE JUDEȚUL TELEORMAN (TITLUL DE PROPRIETATE NR. 3400366 DIN DATA DE 19. EMIS DE CJPSDDPAT TELEORMAN);		
B1	Intabulare, drept de PROPRIETATE cu titlu de cumpărare, bun propriu, dobandit prin Hotarare Judecatoreasca, cota actuala 1/1	A1
	1) **CERNEA BOGDAN IOAN**	

C. Partea III. SARCINI .

Inscrieri privind dezmembramintele dreptului de proprietate, drepturi reale de garanţie şi sarcini	Referinţe
NU SUNT	

Neutilizabil în circuitul civil

Anexa Nr. 1 La Partea I

Teren

Nr cadastral	Suprafaţa (mp)*	Observaţii / Referinţe
	12.700	

* Suprafaţa este determinată in planul de proiecţie Stereo 70.

DETALII LINIARE IMOBIL

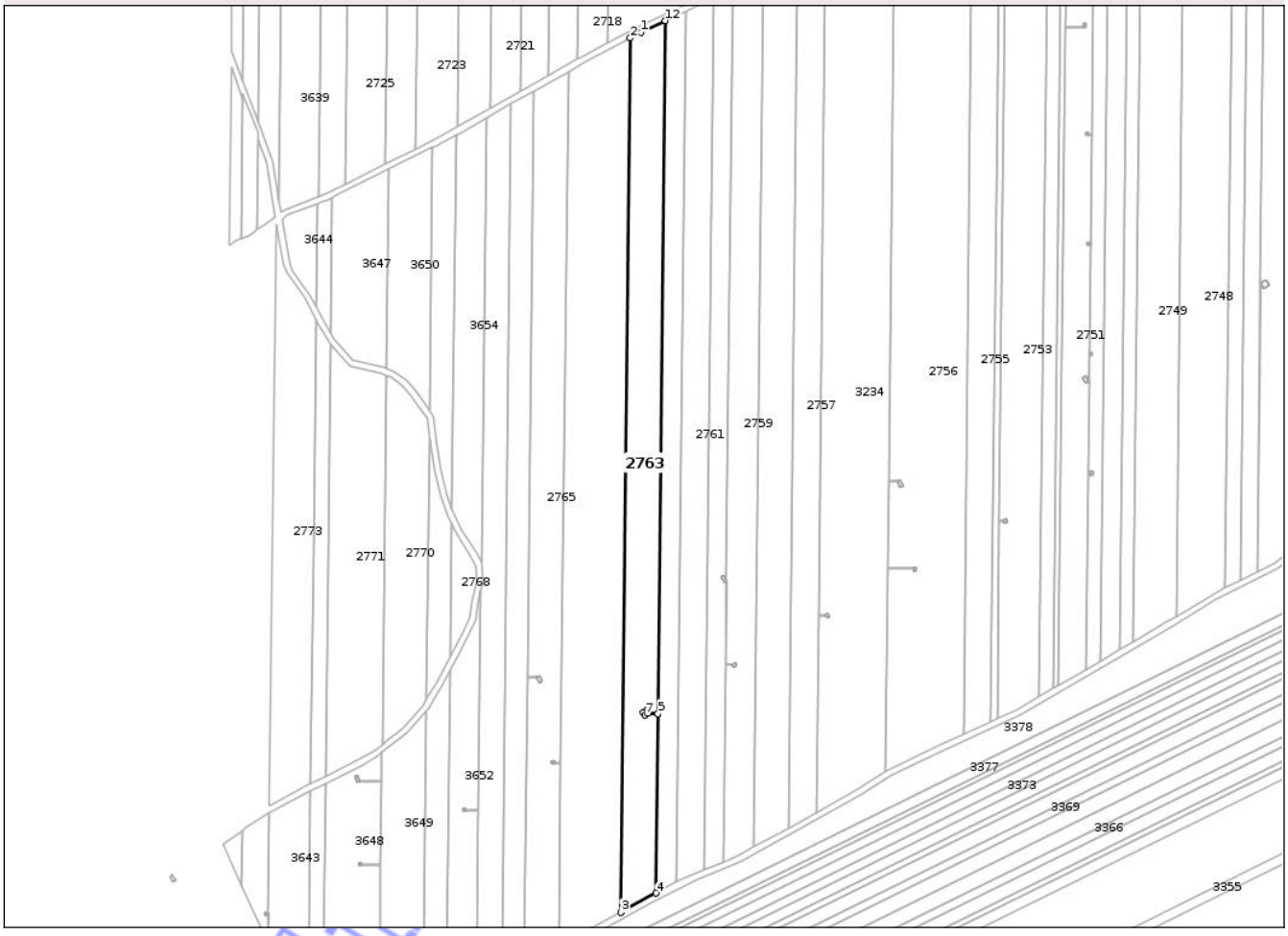

Date referitoare la teren

Crt	Categorie folosinţă	Intra vilan	Suprafaţa (mp)	Tarla	Parcelă	Nr. topo	Observaţii / Referinţe
1	arabil	NU	12.700	2/2	21	-	IDENTIC CU TARLA 2

Lungime Segmente
1) Valorile lungimilor segmentelor sunt obţinute din proiecţie în plan.

Punct început	X / Y	Punct sfârşit	X / Y	Lungime segment (** (m)
1	501.314,457 294.457,269	2	501.307,635 294.453,661	7.717
2	501.307,635 294.453,661	3	501.301,595 293.891,516	562.177
3	501.301,595 293.891,516	4	501.324,348 293.903,948	25.928
4	501.324,348 293.903,948	5	501.325,588 294.019,354	115.413
5	501.325,588 294.019,354	6	501.318,99 294.019,425	6.598

Document care conţine date cu caracter personal, protejat de prevederile Regulamentului (UE) nr. 679/2016 şi Legii 190/2018

Punct început	X / Y	Punct sfârşit	X / Y	Lungime segment (** (m)
6	501.318,99 294.019,425	7	501.317,262 294.018,417	2.001
7	501.317,262 294.018,417	8	501.316,255 294.020,145	2.0
8	501.316,255 294.020,145	9	501.317,982 294.021,153	2.0
9	501.317,982 294.021,153	10	501.318,989 294.019,427	1.998
10	501.318,989 294.019,427	11	501.325,588 294.019,356	6.599
11	501.325,588 294.019,356	12	501.330,375 294.464,783	445.453
12	501.330,375 294.464,783	1	501.314,457 294.457,269	17.602

**** Lungimile segmentelor sunt determinate în planul de proiecţie Stereo 70 şi sunt rotunjite la 1 milimetru.**
***** Distanţa dintre puncte este formată din segmente cumulate ce sunt mai mici decât valoarea 1 milimetru.**

Neutilizabil in circuitul civil

DATE DESPRE IMOBILUL NR. 2764

Oficiul de Cadastru şi Publicitate Imobiliară TELEORMAN
Biroul de Cadastru şi Publicitate Imobiliară Alexandria

A. Partea I. Descrierea imobilului

Nr. CF vechi:241
Nr. cadastral vechi:301

TEREN Extravilan
Adresa: Jud. Teleorman

Nr. Crt	Nr cadastral Nr. topografic	Suprafaţa* (mp)	Observaţii / Referinţe
A1	20023	22.297	Sector cadastral:6 Teren neimprejmuit;

B. Partea II. Proprietari şi acte

Inscrieri privitoare la dreptul de proprietate şi alte drepturi reale		Referinţe
12192 / 19/05/2011		
Act Notarial nr. Contract de vănzare cumpărare aut. nr. 954 din, din 19/05/2011 emis de BNP DRAGHICI NICOLETA;		
B3	Intabulare, drept de PROPRIETATEcu titlu de cumpărare, dobandit prin Conventie, cota actuala 1/1, cota initiala 1/1	A1
	1) **MARIN ANDREEA- EMILIA ÎNTREPRINDERE INDIVIDUALĂ**, CIF:9999999999999, LIPSĂ CUI	
4148 / 12/02/2013		
Hotarare Judecatoreasca nr. incheiere nr. 1427, din 12/06/2012 emis de JUDECATORIA ROSIORII DE VEDE;		
B5	se radiaza inscrierea de sub B4 privind notarea spre informare a actiuni civile din dosar nr. 2633/292/2011 - Judecatoria Rosiorii de Vede avand ca obiect anularea contractului de donatie aut. nr. 2500/2009, contractul de vanzare cumparare aut. nr. 954/2011 si a contractului de donatie aut. nr. 18/2000 emise de BNP NICOLETA DRAGHICI	A1
59347 / 05/12/2014		
Act Notarial nr. Contract de ipoteca imobiliara aut.nr.2231, din 04/12/2014 emis de SPN Dragusin Mircea (Declaratie aut. nr. 2427/24-11-2014 emis de BIN NICOLETA DRAGHICI;);		
B7	Se noteaza interdictiile de instrainare, grevare, inchiriere, dezmembrare, comasare, restructurare, amenajare, construire si demolare	A1
	1) **LIBRA INTERNET BANK SA PRIN SUCURSALA CRAIOVA**, CIF:8119644	
7154 / 02/03/2015		
Act Notarial nr. CERERE, din 02/03/2015 emis de NP Dragusin Mircea (Dosar arhivă BCPI Alexandria nr 59347/2014 (Contract de ipotecă imobiliară aut nr 2231/04.12.2014 emis de SNP Drăguşin Mircea));		
B8	Se noteaza interdictia de arendare	A1
	1) **LIBRA INTERNET BANK SA PRIN SUCURSALA CRAIOVA**, CIF:8119644	
28932 / 15/03/2017		
Act Notarial nr. Contract de ipoteca imobiliara aut. nr. 382, din 13/03/2017 emis de NP Dragusin Danut Florin;		
B9	Se noteaza interdicțiile de înstrăinare, grevare, închiriere, arendare, dezmembrare, comasare, restructurare și construire	A1
	1) **LIBRA INTERNET BANK SA PRIN SUCURSALA CRAIOVA**, CIF:8119644	

C. Partea III. SARCINI

Inscrieri privind dezmembramintele dreptului de proprietate, drepturi reale de garanţie şi sarcini		Referinţe
59347 / 05/12/2014		
Act Notarial nr. Contract de ipoteca imobiliara aut.nr.2231, din 04/12/2014 emis de SPN Dragusin Mircea (Declaratie aut. nr. 2427/24-11-2014 emis de BIN NICOLETA DRAGHICI;);		
C2	Se noteaza radierea ipotecii si a interdictiilor de instrainare si grevare de sarcini inscrise in cartea funciara prin incheierea nr.33423/2013	A1
C3	Intabulare, drept de IPOTECA, Valoare:240000 RONsi celelalate obligatii de plata aferente creditului, dobandit prin Conventie, cota actuala 1/1	A1
	1) **LIBRA INTERNET BANK SA PRIN SUCURSALA CRAIOVA**, CIF:8119644	
28932 / 15/03/2017		
Act Notarial nr. Contract de ipoteca imobiliara aut. nr. 382, din 13/03/2017 emis de NP Dragusin Danut Florin;		

Neutilizabil în circuitul civil

Inscrieri privind dezmembramintele dreptului de proprietate, drepturi reale de garanţie şi sarcini		Referinţe
C4	Intabulare, drept de IPOTECA, Valoare:150000 RON, precum și celelalte obligații de plată aferente creditului, dobandit prin Conventie, cota actuala 1/1	A1
	1) **LIBRA INTERNET BANK SA PRIN SUCURSALA CRAIOVA**, CIF:8119644	

Neutilizabil in circuitul civil

Anexa Nr. 1 La Partea I

Teren

Nr cadastral	Suprafaţa (mp)*	Observaţii / Referinţe
20023	22.297	

* Suprafaţa este determinată in planul de proiecţie Stereo 70.

DETALII LINIARE IMOBIL

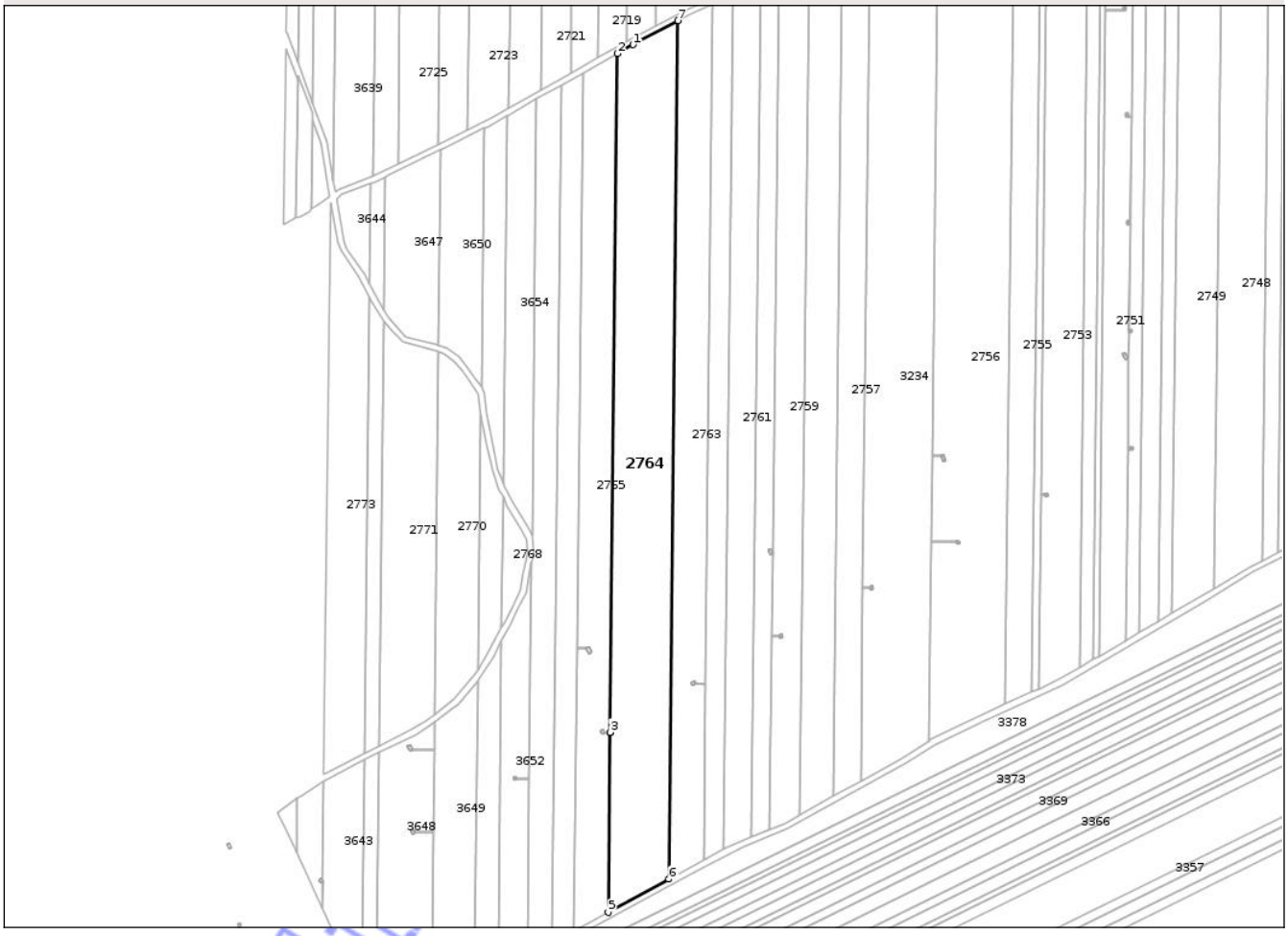

Date referitoare la teren

Crt	Categorie folosinţă	Intra vilan	Suprafaţa (mp)	Tarla	Parcelă	Nr. topo	Observaţii / Referinţe
1	arabil	NU	22.297	2/2	22	-	IDENTIC CU TARLA 2

Lungime Segmente

1) Valorile lungimilor segmentelor sunt obţinute din proiecţie în plan.

Punct început	X / Y	Punct sfârşit	X / Y	Lungime segment (** (m)
1	501.278,093 294.438,036	2	501.267,762 294.432,19	11.87
2	501.267,762 294.432,19	3	501.262,984 293.987,559	444.657
3	501.262,984 293.987,559	4	501.262,984 293.987,557	0.002
4	501.262,984 293.987,557	5	501.261,717 293.869,728	117.836
5	501.261,717 293.869,728	6	501.301,595 293.891,516	45.442

Document care conţine date cu caracter personal, protejat de prevederile Regulamentului (UE) nr. 679/2016 şi Legii 190/2018

Punct început	X / Y	Punct sfârşit	X / Y	Lungime segment (** (m)
6	501.301,595 293.891,516	7	501.307,635 294.453,661	562.177
7	501.307,635 294.453,661	1	501.278,093 294.438,036	33.42

**** Lungimile segmentelor sunt determinate în planul de proiecţie Stereo 70 şi sunt rotunjite la 1 milimetru.**
***** Distanţa dintre puncte este formată din segmente cumulate ce sunt mai mici decât valoarea 1 milimetru.**

Neutilizabil in circuitul civil

DATE DESPRE IMOBILUL NR. 2765

Oficiul de Cadastru şi Publicitate Imobiliară TELEORMAN
Biroul de Cadastru şi Publicitate Imobiliară Alexandria

A. Partea I. Descrierea imobilului

TEREN Extravilan

Adresa: Jud. Teleorman

Nr. Crt	Nr cadastral Nr. topografic	Suprafaţa* (mp)	Observaţii / Referinţe
A1		12.400	Sector cadastral:6 Teren neimprejmuit;

B. Partea II. Proprietari şi acte

Inscrieri privitoare la dreptul de proprietate şi alte drepturi reale		Referinţe
/		
Act Notarial nr. 101, din 11/02/2019 emis de BNP MORCOV TAMARA (TITLUL DE PROPRIETATE NR. 3400099 DIN DATA DE 01.01.1991 EMIS DE CJPSDDPAT TELEORMAN);		
B1	Intabulare, drept de PROPRIETATE cu titlu de partaj, bun propriu, dobandit prin Iesire Din Indiviziune, cota actuala 1/1	A1
	1) **TOMESCU MARIANA**	

C. Partea III. SARCINI .

Inscrieri privind dezmembramintele dreptului de proprietate, drepturi reale de garanţie şi sarcini	Referinţe
NU SUNT	

Neutilizabil la circuitul civil

Anexa Nr. 1 La Partea I

Teren

Nr cadastral	Suprafaţa (mp)*	Observaţii / Referinţe
	12.400	

* Suprafaţa este determinată in planul de proiecţie Stereo 70.

DETALII LINIARE IMOBIL

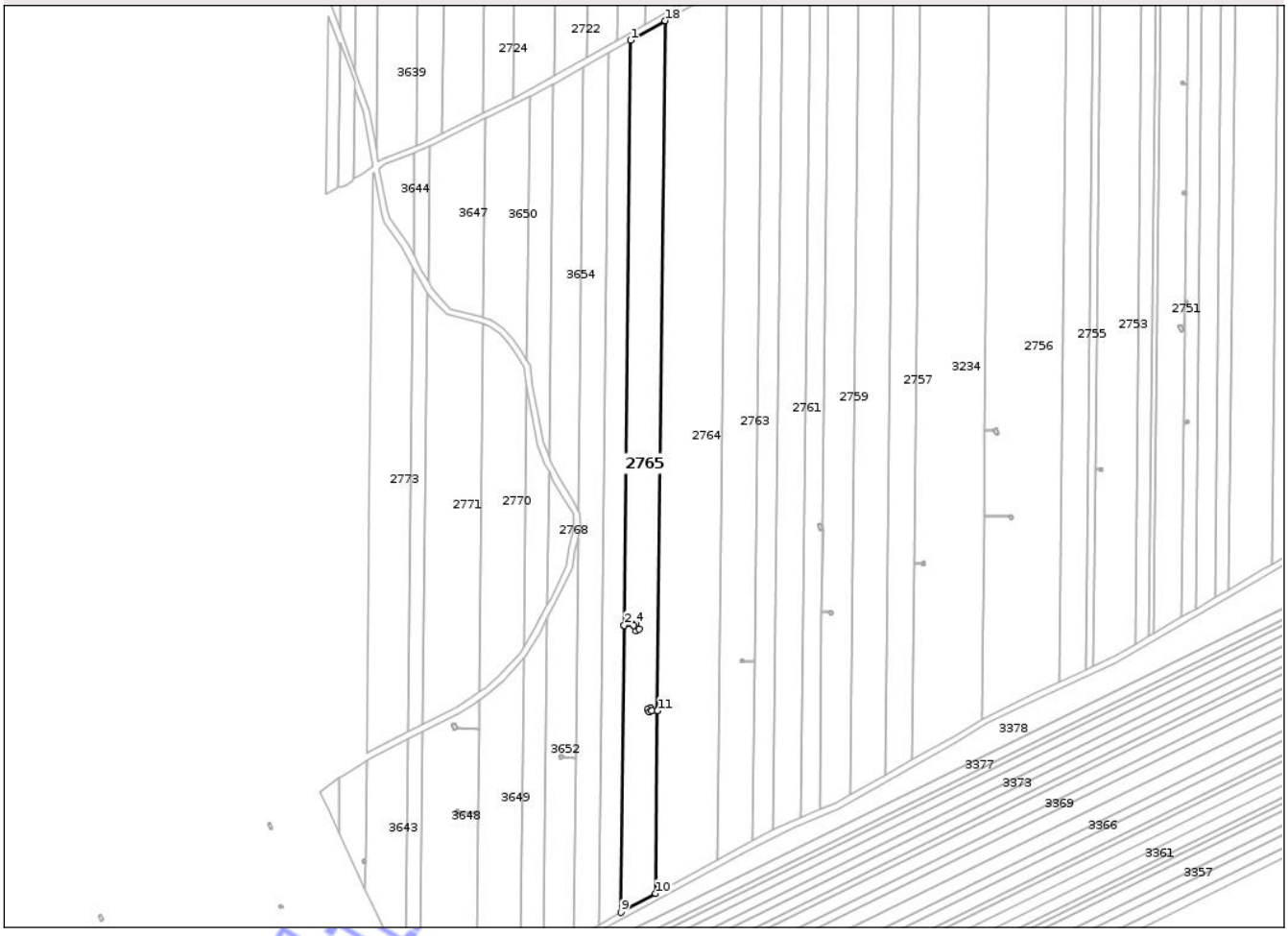

Date referitoare la teren

Crt	Categorie folosinţă	Intra vilan	Suprafaţa (mp)	Tarla	Parcelă	Nr. topo	Observaţii / Referinţe
1	arabil	NU	12.400	2/2	23	-	IDENTIC CU TARLA 2

Lungime Segmente
1) Valorile lungimilor segmentelor sunt obţinute din proiecţie în plan.

Punct început	X / Y	Punct sfârşit	X / Y	Lungime segment (** (m)
1	501.245,551 294.419,621	2	501.241,5 294.042,686	376.957
2	501.241,5 294.042,686	3	501.247,427 294.042,622	5.927
3	501.247,427 294.042,622	4	501.249,193 294.043,56	2.0
4	501.249,193 294.043,56	5	501.251,069 294.040,027	4.0
5	501.251,069 294.040,027	6	501.249,303 294.039,089	2.0

Document care conţine date cu caracter personal, protejat de prevederile Regulamentului (UE) nr. 679/2016 şi Legii 190/2018

Punct început	X / Y	Punct sfârşit	X / Y	Lungime segment (** (m)
6	501.249,303 294.039,089	7	501.247,428 294.042,62	3.998
7	501.247,428 294.042,62	8	501.241,5 294.042,684	5.928
8	501.241,5 294.042,684	9	501.239,511 293.857,59	185.105
9	501.239,511 293.857,59	10	501.261,717 293.869,728	25.307
10	501.261,717 293.869,728	11	501.262,984 293.987,557	117.836
11	501.262,984 293.987,557	12	501.259,465 293.987,595	3.519
12	501.259,465 293.987,595	13	501.257,737 293.986,587	2.001
13	501.257,737 293.986,587	14	501.256,73 293.988,315	2.0
14	501.256,73 293.988,315	15	501.258,457 293.989,322	1.999
15	501.258,457 293.989,322	16	501.259,464 293.987,597	1.997
16	501.259,464 293.987,597	17	501.262,984 293.987,559	3.52
17	501.262,984 293.987,559	18	501.267,762 294.432,19	444.657
18	501.267,762 294.432,19	1	501.245,551 294.419,621	25.521

**** Lungimile segmentelor sunt determinate în planul de proiecţie Stereo 70 şi sunt rotunjite la 1 milimetru.**
***** Distanţa dintre puncte este formată din segmente cumulate ce sunt mai mici decât valoarea 1 milimetru.**

Neutilizabil în circuitul civil

DATE DESPRE IMOBILUL NR. 2766

Oficiul de Cadastru şi Publicitate Imobiliară TELEORMAN
Biroul de Cadastru şi Publicitate Imobiliară Alexandria

A. Partea I. Descrierea imobilului

TEREN Extravilan

Adresa: Jud. Teleorman

Nr. Crt	Nr cadastral Nr. topografic	Suprafaţa* (mp)	Observaţii / Referinţe
A1		8.100	Sector cadastral:6 Teren neimprejmuit;

B. Partea II. Proprietari şi acte

Inscrieri privitoare la dreptul de proprietate şi alte drepturi reale		Referinţe
/		
Act Administrativ nr. 3400062, din 01/01/1991 emis de CJPSDDPAT TELEORMAN;		
B1	Intabulare, drept de PROPRIETATE, dobandit prin Reconstituire, cota actuala 1/1	A1
	1) **GRECU ST STANCA**, LIPSĂ CNP	

C. Partea III. SARCINI .

Inscrieri privind dezmembramintele dreptului de proprietate, drepturi reale de garanţie şi sarcini	Referinţe
NU SUNT	

Neutilizabil în circuitul civil

Anexa Nr. 1 La Partea I

Teren

Nr cadastral	Suprafaţa (mp)*	Observaţii / Referinţe
	8.100	

* Suprafaţa este determinată in planul de proiecţie Stereo 70.

DETALII LINIARE IMOBIL

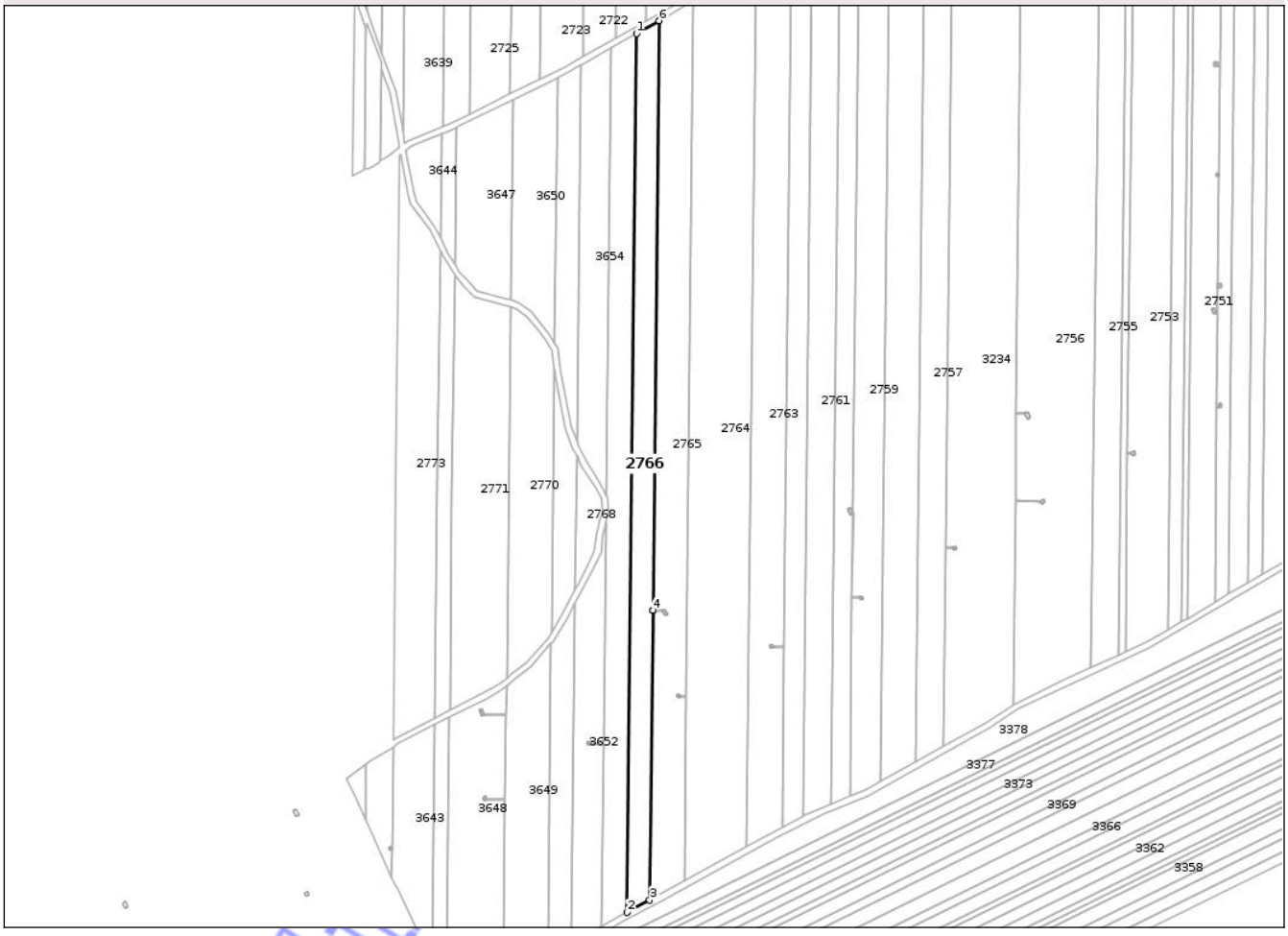

Date referitoare la teren

Crt	Categorie folosinţă	Intra vilan	Suprafaţa (mp)	Tarla	Parcelă	Nr. topo	Observaţii / Referinţe
1	arabil	NU	8.100	2/2	24	-	IDENTIC CU TARLA 2

Lungime Segmente
1) Valorile lungimilor segmentelor sunt obţinute din proiecţie în plan.

Punct început	X / Y	Punct sfârşit	X / Y	Lungime segment (** (m)
1	501.231,048 294.411,415	2	501.225,011 293.849,602	561.845
2	501.225,011 293.849,602	3	501.239,511 293.857,59	16.555
3	501.239,511 293.857,59	4	501.241,5 294.042,684	185.105
4	501.241,5 294.042,684	5	501.241,5 294.042,686	0.002
5	501.241,5 294.042,686	6	501.245,551 294.419,621	376.957

Document care conţine date cu caracter personal, protejat de prevederile Regulamentului (UE) nr. 679/2016 şi Legii 190/2018

Punct început	X / Y	Punct sfârşit	X / Y	Lungime segment (** (m)
6	501.245,551 294.419,621	1	501.231,048 294.411,415	16.664

** Lungimile segmentelor sunt determinate în planul de proiecţie Stereo 70 şi sunt rotunjite la 1 milimetru.
*** Distanţa dintre puncte este formată din segmente cumulate ce sunt mai mici decât valoarea 1 milimetru.

Neutilizabil in circuitul civil

DATE DESPRE IMOBILUL NR. 2767

Oficiul de Cadastru şi Publicitate Imobiliară TELEORMAN
Biroul de Cadastru şi Publicitate Imobiliară Alexandria

A. Partea I. Descrierea imobilului

Nr. CF vechi:145
Nr. cadastral vechi:209

TEREN Extravilan

Adresa: Jud. Teleorman

Nr. Crt	Nr cadastral Nr. topografic	Suprafaţa* (mp)	Observaţii / Referinţe
A1	20297	9.000	Sector cadastral:6 Teren neimprejmuit;

B. Partea II. Proprietari şi acte

Inscrieri privitoare la dreptul de proprietate şi alte drepturi reale		Referinţe
115525 / 17/09/2021		
Act Notarial nr. Contract de vanzare aut.nr.1787, din 16/09/2021 emis de Draghici Nicoleta (act notarial nr Inchiere de rectificare nr.19 din 22.09.2021, emis de Draghici Nicoleta);		
B3	Intabulare, drept de PROPRIETATEcu titlul de drept cumparare,bun propriu, dobandit prin Conventie, cota actuala 1/1, cota initiala 1/1	A1
	1) **MARIN ANDREEA EMILIA**	
B4	Imobilul intra in patrimonilul de afectatiune al intreprinderii individuale	A1
	1) **INTREPRINDEREA INDIVIDUALA MARIN ANDREEA EMILIA**, CIF:26814711	
Act Notarial nr. Contract de ipoteca imobiliara aut.nr.1788, din 16/09/2021 emis de Draghici Nicoleta;		
B5	Se noteaza interdictiile de instrainare, grevare, inchiriere, arendare, dezmembrare, comasare, restructuarare si construire	A1
	1) **LIBRA INTERNET BANK SA**, CIF:8119644	

C. Partea III. SARCINI

Inscrieri privind dezmembramintele dreptului de proprietate, drepturi reale de garanţie şi sarcini		Referinţe
115525 / 17/09/2021		
Act Notarial nr. Contract de ipoteca imobiliara aut.nr.1788, din 16/09/2021 emis de Draghici Nicoleta;		
C1	Intabulare, drept de IPOTECA, Valoare:1426963 RONSi celelalte obligatii de plata aferente creditului, dobandit prin Conventie, cota actuala 1/1	A1
	1) **LIBRA INTERNET BANK SA**, CIF:8119644	

Neutilizabil în circuitul civil

Anexa Nr. 1 La Partea I

Teren

Nr cadastral	Suprafaţa (mp)*	Observaţii / Referinţe
20297	9.000	

* Suprafaţa este determinată in planul de proiecţie Stereo 70.

DETALII LINIARE IMOBIL

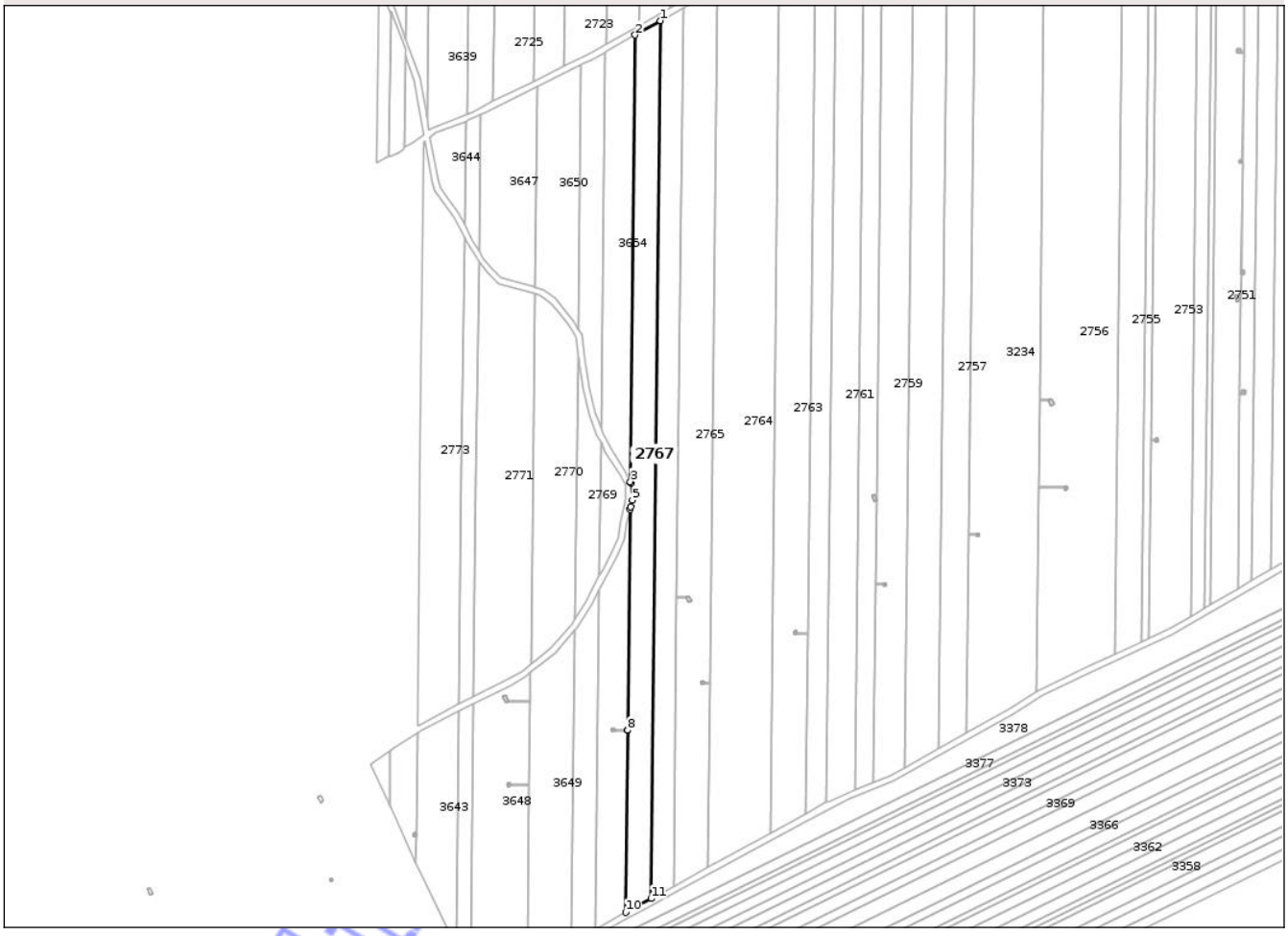

Date referitoare la teren

Crt	Categorie folosinţă	Intra vilan	Suprafaţa (mp)	Tarla	Parcelă	Nr. topo	Observaţii / Referinţe
1	arabil	NU	9.000	2/2	25	-	IDENTIC CU TARLA 2

Lungime Segmente

1) Valorile lungimilor segmentelor sunt obţinute din proiecţie în plan.

Punct început	X / Y	Punct sfârşit	X / Y	Lungime segment (** (m)
1	501.231,048 294.411,415	2	501.214,918 294.402,287	18.534
2	501.214,918 294.402,287	3	501.211,81 294.116,359	285.945
3	501.211,81 294.116,359	4	501.212,407 294.115,253	1.257
4	501.212,407 294.115,253	5	501.213,153 294.104,669	10.61
5	501.213,153 294.104,669	6	501.212,051 294.100,457	4.354

Document care conţine date cu caracter personal, protejat de prevederile Regulamentului (UE) nr. 679/2016 şi Legii 190/2018

Punct început	X / Y	Punct sfârşit	X / Y	Lungime segment (** (m)
6	501.212,051 294.100,457	7	501.211,614 294.098,691	1.819
7	501.211,614 294.098,691	8	501.210,117 293.957,283	141.416
8	501.210,117 293.957,283	9	501.210,117 293.957,281	0.002
9	501.210,117 293.957,281	10	501.208,883 293.840,718	116.57
10	501.208,883 293.840,718	11	501.225,011 293.849,602	18.413
11	501.225,011 293.849,602	1	501.231,048 294.411,415	561.845

**** Lungimile segmentelor sunt determinate în planul de proiecţie Stereo 70 şi sunt rotunjite la 1 milimetru.**
***** Distanţa dintre puncte este formată din segmente cumulate ce sunt mai mici decât valoarea 1 milimetru.**

Neutilizabil in circuitul civil

DATE DESPRE IMOBILUL NR. 2768

Oficiul de Cadastru şi Publicitate Imobiliară TELEORMAN
Biroul de Cadastru şi Publicitate Imobiliară Alexandria

A. Partea I. Descrierea imobilului

Nr. CF vechi:118
Nr. cadastral vechi:324

TEREN Extravilan

Adresa: Jud. Teleorman

Nr. Crt	Nr cadastral Nr. topografic	Suprafaţa* (mp)	Observaţii / Referinţe
A1	20263	Din acte: 10.400 Masurata: 856	Sector cadastral:6 Teren neimprejmuit;

B. Partea II. Proprietari şi acte

Inscrieri privitoare la dreptul de proprietate şi alte drepturi reale		Referinţe
16600 / 28/12/2005		
Act Notarial nr. 4333, din 22/12/2005 emis de BNP Barbu Maria;		
B1	Intabulare, drept de PROPRIETATEdrept de cumparare,bun propriu, dobandit prin Conventie, cota actuala 1/1, cota initiala 1/1	A1
	1) **CERNEA BOGDAN IOAN**, necasatorit	
	OBSERVATII: (provenita din conversia CF 118)	

C. Partea III. SARCINI .

Inscrieri privind dezmembramintele dreptului de proprietate, drepturi reale de garanţie şi sarcini	Referinţe
NU SUNT	

Neutilizabil în circuitul civil

Anexa Nr. 1 La Partea I

Teren

Nr cadastral	Suprafaţa (mp)*	Observaţii / Referinţe
20263	Din acte: 10.400 Masurata: 856	

* Suprafaţa este determinată in planul de proiecţie Stereo 70.

DETALII LINIARE IMOBIL

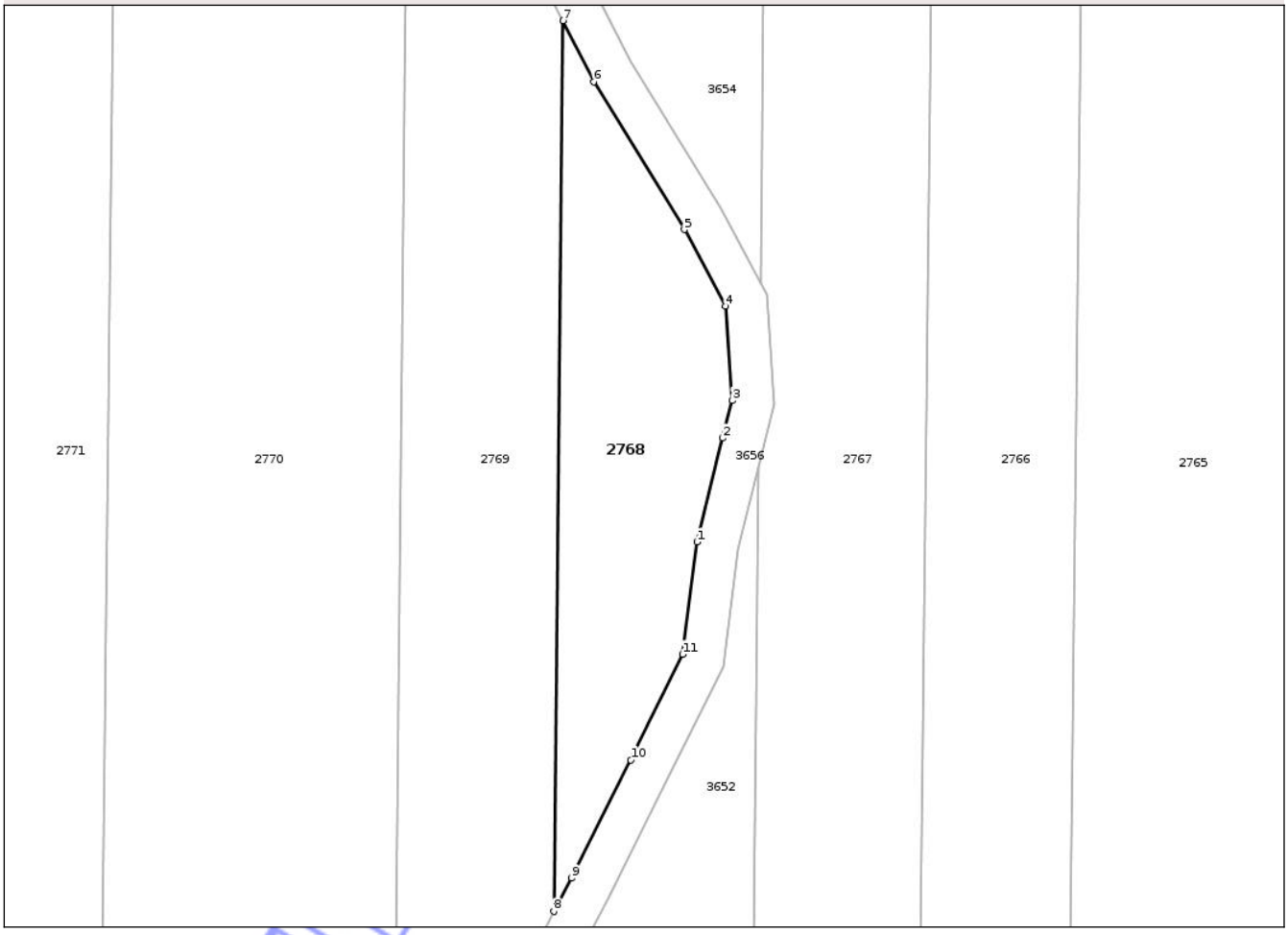

Date referitoare la teren

Crt	Categorie folosinţă	Intra vilan	Suprafaţa (mp)	Tarla	Parcelă	Nr. topo	Observaţii / Referinţe
1	arabil	NU	856	2/2	26	-	IDENTIC CU TARLA 2; DIFERENȚA DE SUPRAFAȚĂ SE REGĂSEȘTE LA ID 3652, 3654

Lungime Segmente

1) Valorile lungimilor segmentelor sunt obţinute din proiecţie în plan.

Punct început	X / Y	Punct sfârşit	X / Y	Lungime segment (** (m)
1	501.205,708 294.091,475	2	501.208,175 294.101,444	10.27
2	501.208,175 294.101,444	3	501.209,117 294.105,045	3.722
3	501.209,117 294.105,045	4	501.208,478 294.114,112	9.089
4	501.208,478 294.114,112	5	501.204,502 294.121,482	8.374

Document care conține date cu caracter personal, protejat de prevederile Regulamentului (UE) nr. 679/2016 și Legii 190/2018

Punct început	X / Y	Punct sfârşit	X / Y	Lungime segment (** (m)
5	501.204,502 294.121,482	6	501.195,795 294.135,678	16.653
6	501.195,795 294.135,678	7	501.192,863 294.141,538	6.553
7	501.192,863 294.141,538	8	501.191,96 294.056,002	85.541
8	501.191,96 294.056,002	9	501.193,66 294.059,207	3.628
9	501.193,66 294.059,207	10	501.199,359 294.070,539	12.684
10	501.199,359 294.070,539	11	501.204,329 294.080,69	11.302
11	501.204,329 294.080,69	1	501.205,708 294.091,475	10.873

**** Lungimile segmentelor sunt determinate în planul de proiecţie Stereo 70 şi sunt rotunjite la 1 milimetru.**
***** Distanţa dintre puncte este formată din segmente cumulate ce sunt mai mici decât valoarea 1 milimetru.**

Neutilizabil in circuitul civil

DATE DESPRE IMOBILUL NR. 2769

Oficiul de Cadastru şi Publicitate Imobiliară TELEORMAN
Biroul de Cadastru şi Publicitate Imobiliară Alexandria

A. Partea I. Descrierea imobilului

Nr. CF vechi:120
Nr. cadastral vechi:182

TEREN Extravilan

Adresa: Jud. Teleorman

Nr. Crt	Nr cadastral Nr. topografic	Suprafaţa* (mp)	Observaţii / Referinţe
A1	20265	Din acte: 8.100 Masurata: 1.844	Sector cadastral:6 Teren neimprejmuit;

B. Partea II. Proprietari şi acte

Inscrieri privitoare la dreptul de proprietate şi alte drepturi reale		Referinţe
115515 / 17/09/2021		
Act Notarial nr. Contract de vanzare aut. nr.1787, din 16/09/2021 emis de BIN Draghici Nicoleta;		
B3	Intabulare, drept de PROPRIETATEcu titlu de cumparare, bun propriu, dobandit prin Conventie, cota actuala 1/1, cota initiala 1/1	A1
	1) **MARIN ANDREEA EMILIA**	
B4	Se noteaza faptul ca imobilul inscris in prezenta carte funciara intra in patrimoniul de afectatiune	A1
	1) **INTREPRINDEREA INDIVIDUALA MARIN ANDREEA EMILIA**, CIF:26814711	
Act Notarial nr. Contract de ipoteca imobiliara aut. nr.1788, din 16/09/2021 emis de BIN DRAGHICI NICOLETA;		
B5	Se noteaza interdictiile de instrainare, grevare, inchiriere, arendare, dezmembrare ,comasare, restructurare si construire	A1
	1) **LIBRA INTERNET BANK SA**, CIF:8119644	

C. Partea III. SARCINI

Inscrieri privind dezmembramintele dreptului de proprietate, drepturi reale de garanţie şi sarcini		Referinţe
115515 / 17/09/2021		
Act Notarial nr. Contract de ipoteca imobiliara aut. nr.1788, din 16/09/2021 emis de BIN DRAGHICI NICOLETA;		
C1	Intabulare, drept de IPOTECA, Valoare:1426963 RONSi celelalte obligatii de plata aferentre creditului, dobandit prin Conventie, cota actuala 1/1	A1
	1) **LIBRA INTERNET BANK SA**, CIF:8119644	

Neautentificat Oficiul de Cadastru

Anexa Nr. 1 La Partea I

Teren

Nr cadastral	Suprafaţa (mp)*	Observaţii / Referinţe
20265	Din acte: 8.100 Masurata: 1.844	

* Suprafaţa este determinată in planul de proiecţie Stereo 70.

DETALII LINIARE IMOBIL



Date referitoare la teren

Crt	Categorie folosinţă	Intra vilan	Suprafaţa (mp)	Tarla	Parcelă	Nr. topo	Observaţii / Referinţe
1	arabil	NU	1.844	2/2	27	-	IDENTIC CU TARLA 2; DIFERENȚA DE SUPRAFAȚĂ SE REGĂSEȘTE LA ID 3653, 3651

Lungime Segmente

1) Valorile lungimilor segmentelor sunt obţinute din proiecţie în plan.

Punct început	X / Y	Punct sfârşit	X / Y	Lungime segment (** (m)
1	501.192,863 294.141,538	2	501.190,379 294.146,503	5.552
2	501.190,379 294.146,503	3	501.185,654 294.159,171	13.52
3	501.185,654 294.159,171	4	501.181,964 294.175,96	17.19
4	501.181,964 294.175,96	5	501.178,331 294.196,139	20.503

Document care conține date cu caracter personal, protejat de prevederile Regulamentului (UE) nr. 679/2016 și Legii 190/2018

Punct început	X / Y	Punct sfârşit	X / Y	Lungime segment (** (m)
5	501.178,331 294.196,139	6	501.176,512 294.028,461	167.688
6	501.176,512 294.028,461	7	501.183,245 294.039,568	12.988
7	501.183,245 294.039,568	8	501.191,96 294.056,002	18.602
8	501.191,96 294.056,002	1	501.192,863 294.141,538	85.541

**** Lungimile segmentelor sunt determinate în planul de proiecţie Stereo 70 şi sunt rotunjite la 1 milimetru.**
***** Distanţa dintre puncte este formată din segmente cumulate ce sunt mai mici decât valoarea 1 milimetru.**

Neutilizabil in circuitul civil

DATE DESPRE IMOBILUL NR. 2770

Oficiul de Cadastru şi Publicitate Imobiliară TELEORMAN
Biroul de Cadastru şi Publicitate Imobiliară Alexandria

A. Partea I. Descrierea imobilului

TEREN Extravilan

Adresa: Jud. Teleorman

Nr. Crt	Nr cadastral Nr. topografic	Suprafaţa* (mp)	Observaţii / Referinţe
A1		Din acte: 15.500 Masurata: 5.967	Sector cadastral:6 Teren neimprejmuit;

B. Partea II. Proprietari şi acte

Inscrieri privitoare la dreptul de proprietate şi alte drepturi reale		Referinţe
/		
Act Administrativ nr. 3400300, din 01/02/1995 emis de CJPSDDPAT TELEORMAN (CERTIFICAT DE DECES NR. 298239 DIN DATA DE 26.09.2018 ELIBERAT DE PRIMĂRIA DRĂGĂNEŞTI DE VEDE);		
B1	Intabulare, drept de PROPRIETATE, dobandit prin Reconstituire, cota actuala 1/1	A1
	1) **ŞERBAN M RALIAN**, LIPSĂ CNP 2) **ŞERBAN VALERIA**, LIPSĂ CNP 3) **TEACĂ M HARALAMBIE**, DECEDAT DEFUNCT:Da 4) **SISU MARIA**	

C. Partea III. SARCINI .

Inscrieri privind dezmembramintele dreptului de proprietate, drepturi reale de garanţie şi sarcini	Referinţe
NU SUNT	

Neutilizabil în circuitul civil

Anexa Nr. 1 La Partea I

Teren

Nr cadastral	Suprafaţa (mp)*	Observaţii / Referinţe
	Din acte: 15.500 Masurata: 5.967	

* Suprafaţa este determinată in planul de proiecţie Stereo 70.

DETALII LINIARE IMOBIL

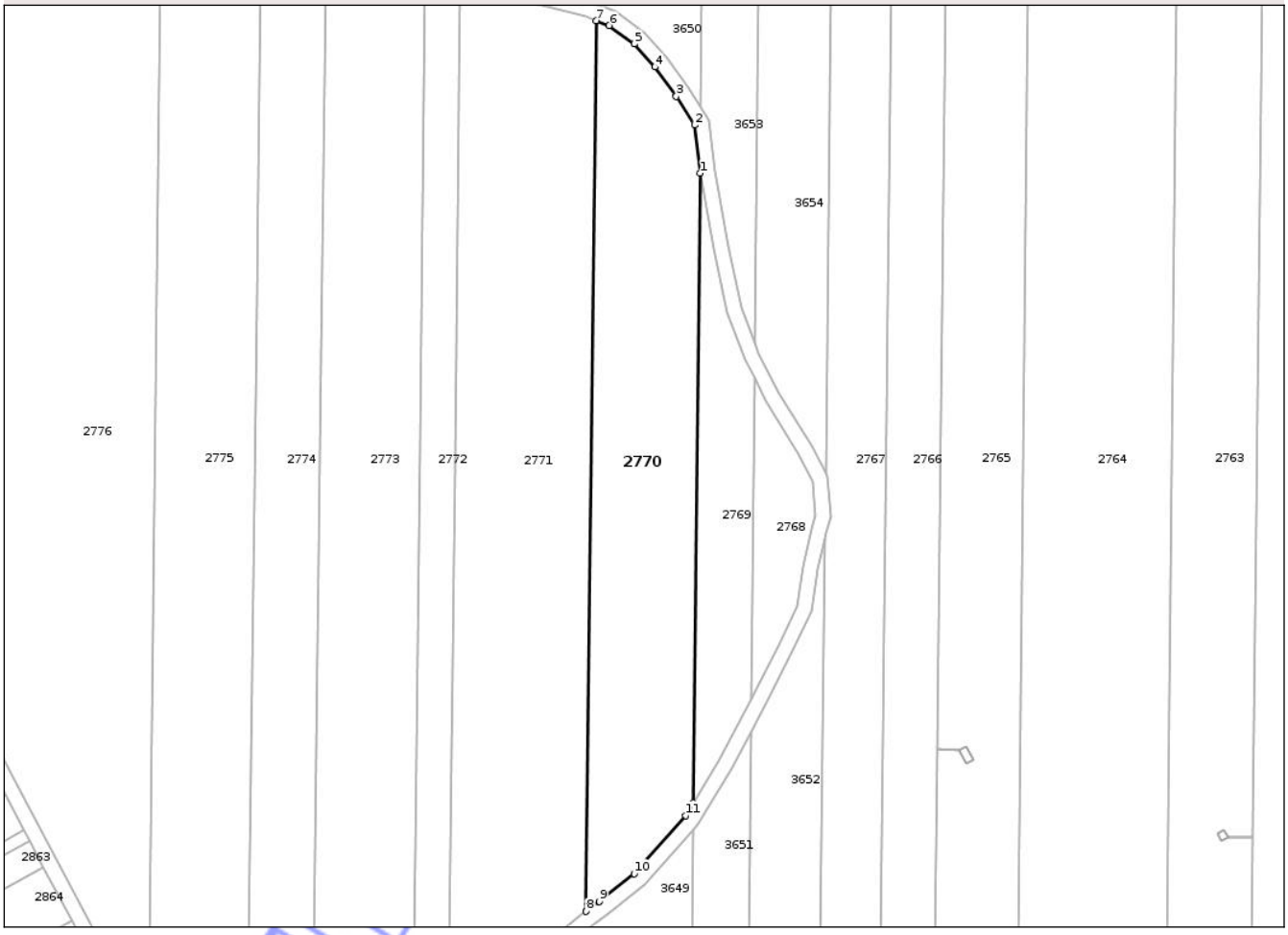

Date referitoare la teren

Crt	Categorie folosinţă	Intra vilan	Suprafaţa (mp)	Tarla	Parcelă	Nr. topo	Observaţii / Referinţe
1	arabil	NU	5.967	2/2	28	-	IDENTIC CU TARLA 2; DIFERENȚA DE SUPRAFAȚĂ SE REGĂSEȘTE LA ID 3649, 3650

Lungime Segmente

1) Valorile lungimilor segmentelor sunt obţinute din proiecţie în plan.

Punct început	X / Y	Punct sfârşit	X / Y	Lungime segment (** (m)
1	501.178,331 294.196,139	2	501.176,909 294.208,968	12.908
2	501.176,909 294.208,968	3	501.172,01 294.216,599	9.068
3	501.172,01 294.216,599	4	501.166,348 294.224,426	9.66
4	501.166,348 294.224,426	5	501.160,867 294.230,594	8.251

Document care conține date cu caracter personal, protejat de prevederile Regulamentului (UE) nr. 679/2016 și Legii 190/2018

Punct început	X / Y	Punct sfârşit	X / Y	Lungime segment (** (m)
5	501.160,867 294.230,594	6	501.154,166 294.235,49	8.299
6	501.154,166 294.235,49	7	501.150,7 294.236,748	3.687
7	501.150,7 294.236,748	8	501.148,042 293.999,538	237.225
8	501.148,042 293.999,538	9	501.151,562 294.002,214	4.422
9	501.151,562 294.002,214	10	501.160,811 294.009,573	11.819
10	501.160,811 294.009,573	11	501.174,461 294.025,079	20.658
11	501.174,461 294.025,079	12	501.176,512 294.028,461	3.955
12	501.176,512 294.028,461	1	501.178,331 294.196,139	167.688

**** Lungimile segmentelor sunt determinate în planul de proiecţie Stereo 70 şi sunt rotunjite la 1 milimetru.**
***** Distanţa dintre puncte este formată din segmente cumulate ce sunt mai mici decât valoarea 1 milimetru.**

Neutilizabil in circuitul civil

DATE DESPRE IMOBILUL NR. 3035

Oficiul de Cadastru şi Publicitate Imobiliară TELEORMAN
Biroul de Cadastru şi Publicitate Imobiliară Alexandria

A. Partea I. Descrierea imobilului

TEREN Extravilan

Adresa: Jud. Teleorman

Nr. Crt	Nr cadastral Nr. topografic	Suprafaţa* (mp)	Observaţii / Referinţe
A1		4	Sector cadastral:6 Teren neimprejmuit;

Construcţii

Crt	Nr cadastral Nr. topografic	Adresa	Observaţii / Referinţe
A1.1		Jud. Teleorman	Nr. niveluri:1; S. construita la sol:4 mp; S. construita desfasurata:4 mp; STÂLP BETON REȚEA ELECTRICĂ

B. Partea II. Proprietari şi acte

Inscrieri privitoare la dreptul de proprietate şi alte drepturi reale		Referinţe
/		
Act Administrativ nr. 2633, din 24/04/2024 emis de PRIMĂRIA COMUNEI DRĂGĂNEȘTI DE VEDE;		
B1	Inscrierea posesiei, drept de PROPRIETATE, dobandit prin Lege, cota actuala 1/1	A1, A1.1
	1) **NEIDENTIFICAT NEIDENTIFICAT**	
Act Normativ nr. 7, din 13/03/1996 emis de PARLAMENTUL ROMÂNIEI (art. 13 alin. 15);		
B2	Se notează mențiunea proprietar neidentificat	A1, A1.1

C. Partea III. SARCINI .

Inscrieri privind dezmembramintele dreptului de proprietate, drepturi reale de garanţie şi sarcini	Referinţe
NU SUNT	

Neutilizabil în circuitul civil

Anexa Nr. 1 La Partea I

Teren

Nr cadastral	Suprafaţa (mp)*	Observaţii / Referinţe
	4	

* Suprafaţa este determinată in planul de proiecţie Stereo 70.

DETALII LINIARE IMOBIL

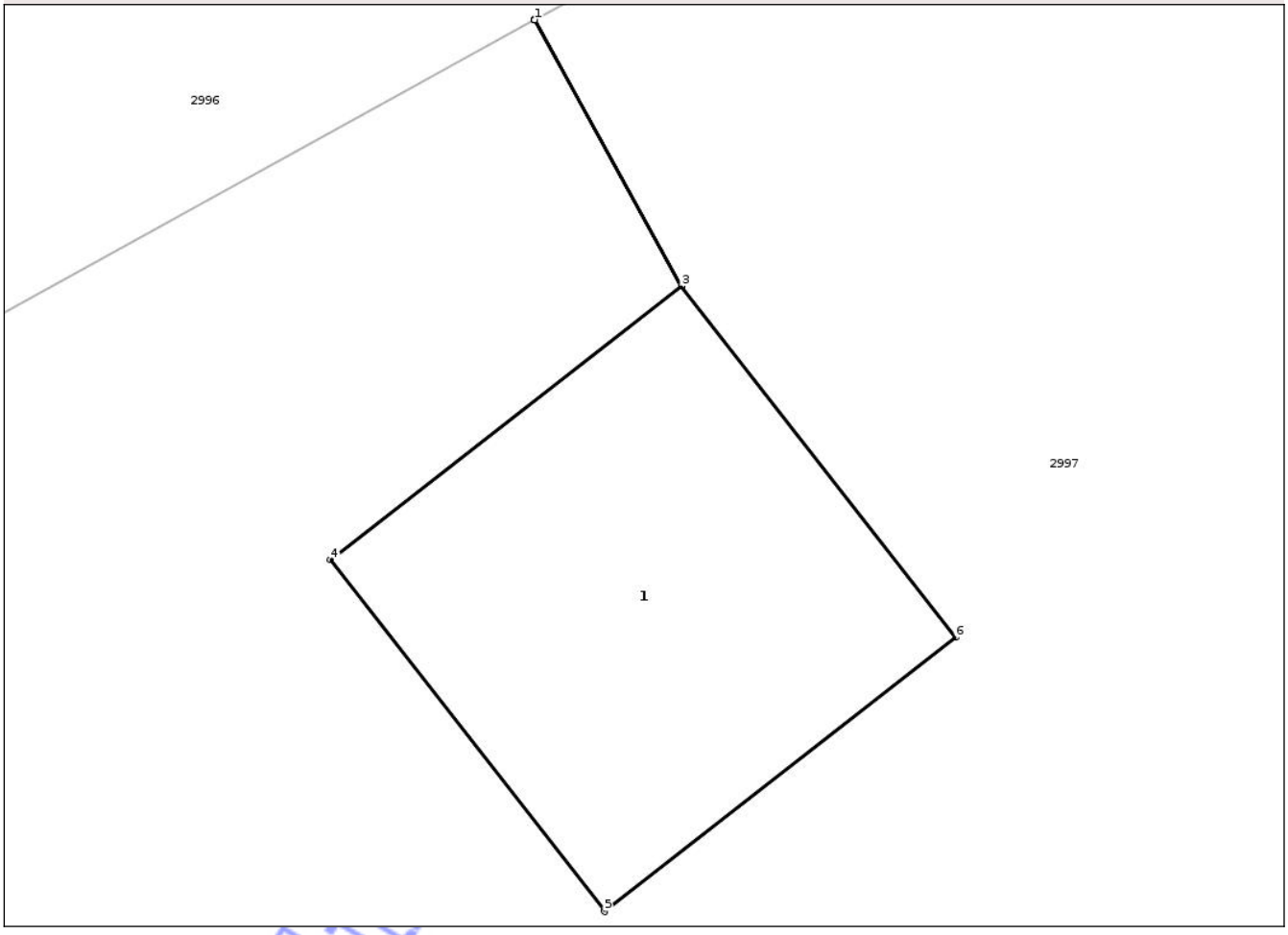

Date referitoare la teren

Crt	Categorie folosinţă	Intra vilan	Suprafaţa (mp)	Tarla	Parcelă	Nr. topo	Observaţii / Referinţe
1	curti constructii	NU	4	9/2	36	-	

Date referitoare la construcţii

Crt	Număr	Destinaţie construcţie	Supraf. (mp)	Situaţie juridică	Observaţii / Referinţe
A1.1		constructii industriale si edilitare	4	Cu acte	Nr. niveluri:1; S. construita la sol:4 mp; S. construita desfasurata:4 mp; STÂLP BETON REȚEA ELECTRICĂ

Lungime Segmente

1) Valorile lungimilor segmentelor sunt obţinute din proiecţie în plan.

Punct început	X / Y	Punct sfârşit	X / Y	Lungime segment (** (m)
1	500.708,331 293.124,996	2	500.708,329 293.124,995	0.002
2	500.708,329 293.124,995	3	500.708,99 293.123,801	1.365
3	500.708,99 293.123,801	4	500.707,415 293.122,572	1.998

Document care conţine date cu caracter personal, protejat de prevederile Regulamentului (UE) nr. 679/2016 şi Legii 190/2018

Punct început	X / Y	Punct sfârşit	X / Y	Lungime segment (** (m)
4	500.707,415 293.122,572	5	500.708,645 293.120,995	2.0
5	500.708,645 293.120,995	6	500.710,222 293.122,225	2.0
6	500.710,222 293.122,225	7	500.708,992 293.123,802	2.0
7	500.708,992 293.123,802	1	500.708,331 293.124,996	1.365

** Lungimile segmentelor sunt determinate în planul de proiecţie Stereo 70 şi sunt rotunjite la 1 milimetru.
*** Distanţa dintre puncte este formată din segmente cumulate ce sunt mai mici decât valoarea 1 milimetru.

Neutilizabil in circuitul civil

DATE DESPRE IMOBILUL NR. 3039

Oficiul de Cadastru şi Publicitate Imobiliară TELEORMAN
Biroul de Cadastru şi Publicitate Imobiliară Alexandria

A. Partea I. Descrierea imobilului

TEREN Extravilan

Adresa: Jud. Teleorman

Nr. Crt	Nr cadastral Nr. topografic	Suprafaţa* (mp)	Observaţii / Referinţe
A1		4	Sector cadastral:6 Teren neimprejmuit;

Construcţii

Crt	Nr cadastral Nr. topografic	Adresa	Observaţii / Referinţe
A1.1		Jud. Teleorman	Nr. niveluri:1; S. construita la sol:4 mp; S. construita desfasurata:4 mp; STÂLP BETON REȚEA ELECTRICĂ

B. Partea II. Proprietari şi acte

Inscrieri privitoare la dreptul de proprietate şi alte drepturi reale		Referinţe
/		
Act Administrativ nr. 2633, din 24/04/2024 emis de PRIMĂRIA COMUNEI DRĂGĂNEȘTI DE VEDE;		
B1	Inscrierea posesiei, drept de PROPRIETATE, dobandit prin Lege, cota actuala 1/1	A1, A1.1
	1) **NEIDENTIFICAT NEIDENTIFICAT**	
Act Normativ nr. 7, din 13/03/1996 emis de PARLAMENTUL ROMÂNIEI (art. 13 alin. 15);		
B2	Se notează mențiunea proprietar neidentificat	A1, A1.1

C. Partea III. SARCINI .

Inscrieri privind dezmembramintele dreptului de proprietate, drepturi reale de garanţie şi sarcini	Referinţe
NU SUNT	

Neutilizabil în circuitul civil

Anexa Nr. 1 La Partea I

Teren

Nr cadastral	Suprafaţa (mp)*	Observaţii / Referinţe
	4	

* Suprafaţa este determinată in planul de proiecţie Stereo 70.

DETALII LINIARE IMOBIL

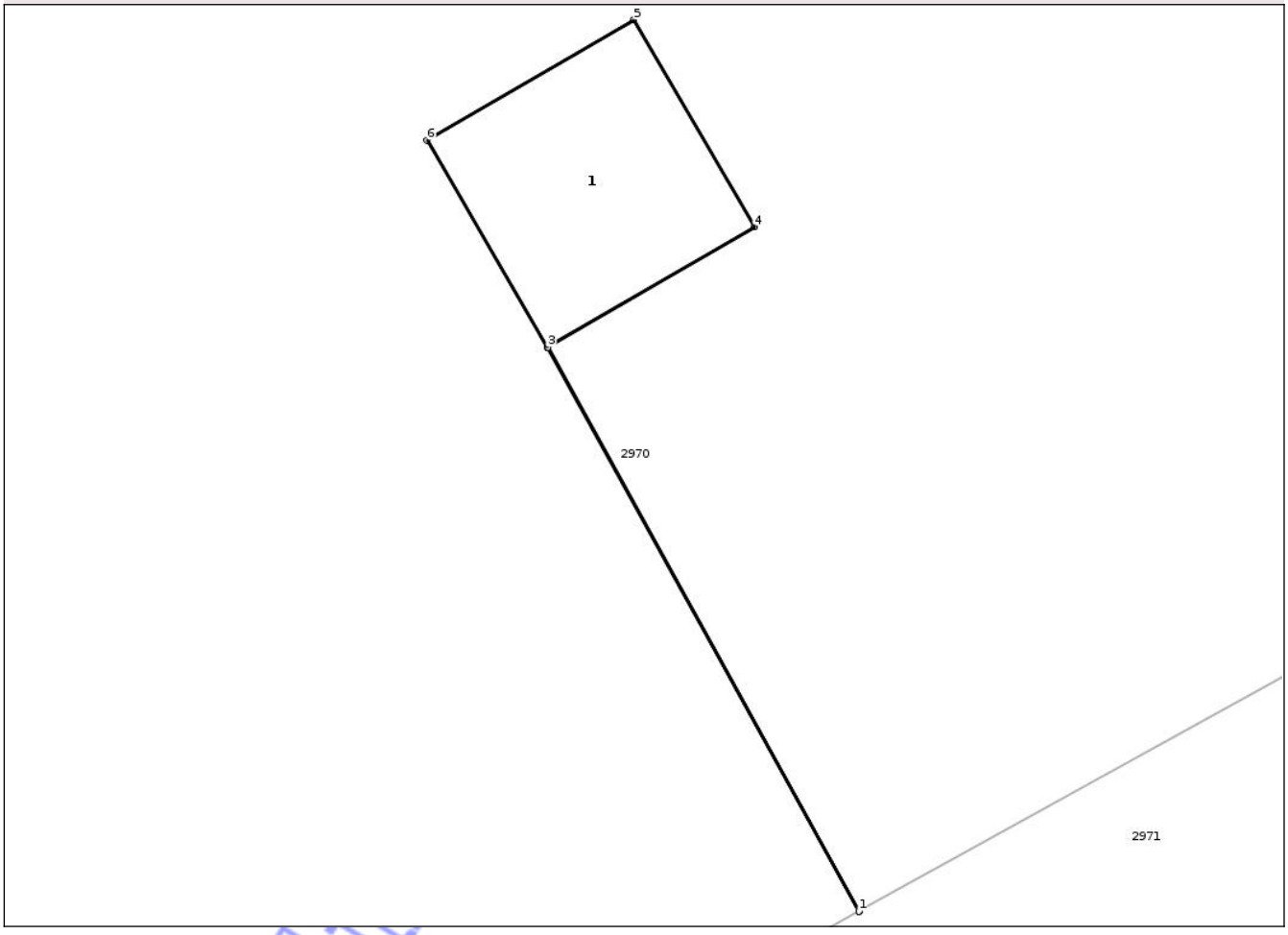

Date referitoare la teren

Crt	Categorie folosinţă	Intra vilan	Suprafaţa (mp)	Tarla	Parcelă	Nr. topo	Observaţii / Referinţe
1	curti constructii	NU	4	9/2	9	-	

Date referitoare la construcţii

Crt	Număr	Destinaţie construcţie	Supraf. (mp)	Situaţie juridică	Observaţii / Referinţe
A1.1		constructii industriale si edilitare	4	Cu acte	Nr. niveluri:1; S. construita la sol:4 mp; S. construita desfasurata:4 mp; STÂLP BETON REȚEA ELECTRICĂ

Lungime Segmente
1) Valorile lungimilor segmentelor sunt obţinute din proiecţie în plan.

Punct început	X / Y	Punct sfârşit	X / Y	Lungime segment (** (m)
1	500.514,138 293.364,257	2	500.514,14 293.364,258	0.002
2	500.514,14 293.364,258	3	500.511,539 293.368,965	5.378
3	500.511,539 293.368,965	4	500.513,265 293.369,972	1.998

Document care conţine date cu caracter personal, protejat de prevederile Regulamentului (UE) nr. 679/2016 şi Legii 190/2018

Punct început	X / Y	Punct sfârşit	X / Y	Lungime segment (** (m)
4	500.513,265 293.369,972	5	500.512,258 293.371,699	1.999
5	500.512,258 293.371,699	6	500.510,53 293.370,692	2.0
6	500.510,53 293.370,692	7	500.511,537 293.368,964	2.0
7	500.511,537 293.368,964	1	500.514,138 293.364,257	5.378

**** Lungimile segmentelor sunt determinate în planul de proiecţie Stereo 70 şi sunt rotunjite la 1 milimetru.**
***** Distanţa dintre puncte este formată din segmente cumulate ce sunt mai mici decât valoarea 1 milimetru.**

Neutilizabil in circuitul civil

DATE DESPRE IMOBILUL NR. 3043

Oficiul de Cadastru şi Publicitate Imobiliară TELEORMAN
Biroul de Cadastru şi Publicitate Imobiliară Alexandria

A. Partea I. Descrierea imobilului

TEREN Extravilan

Adresa: Jud. Teleorman

Nr. Crt	Nr cadastral Nr. topografic	Suprafaţa* (mp)	Observaţii / Referinţe
A1		5.000	Sector cadastral:6 Teren neimprejmuit;

B. Partea II. Proprietari şi acte

Inscrieri privitoare la dreptul de proprietate şi alte drepturi reale		Referinţe
/		
Act Notarial nr. 206, din 21/06/2005 emis de BNP TAMARA MORCOV (TITLUL DE PROPRIETATE NR. 3400566 DIN DATA DE 19.04.1999 EMIS DE CJPSDDPAT TELEORMAN; ADEVERINȚA NR. 3655 DIN DATA DE 28.06.2024 ELIBERATĂ DE PRIMĂRIA DRĂGĂNEȘTI DE VEDE);		
B1	Intabulare, drept de PROPRIETATE cu titlu de moștenire, bun propriu, dobandit prin Succesiune, cota actuala 1/1	A1
	1) **CALOTĂ ALEXANDRU**	

C. Partea III. SARCINI .

Inscrieri privind dezmembramintele dreptului de proprietate, drepturi reale de garanţie şi sarcini	Referinţe
NU SUNT	

Neutilizabil în circuitul civil

Anexa Nr. 1 La Partea I

Teren

Nr cadastral	Suprafaţa (mp)*	Observaţii / Referinţe
	5.000	

* Suprafaţa este determinată in planul de proiecţie Stereo 70.

DETALII LINIARE IMOBIL

Date referitoare la teren

Crt	Categorie folosință	Intra vilan	Suprafaţa (mp)	Tarla	Parcelă	Nr. topo	Observaţii / Referinţe
1	arabil	NU	5.000	9/1	2	-	IDENTIC CU TARLA 9/2 ȘI PARCELA 1

Lungime Segmente
1) Valorile lungimilor segmentelor sunt obţinute din proiecţie în plan.

Punct început	X / Y	Punct sfârşit	X / Y	Lungime segment (** (m)
1	501.237,935 293.476,001	2	501.237,585 293.477,607	1.644
2	501.237,585 293.477,607	3	501.232,526 293.499,27	22.246
3	501.232,526 293.499,27	4	501.232,405 293.499,785	0.529
4	501.232,405 293.499,785	5	501.032,841 293.397,219	224.378
5	501.032,841 293.397,219	6	501.061,944 293.385,551	31.355

Document care conține date cu caracter personal, protejat de prevederile Regulamentului (UE) nr. 679/2016 și Legii 190/2018

Punct început	X / Y	Punct sfârşit	X / Y	Lungime segment (** (m)
6	501.061,944 293.385,551	1	501.237,935 293.476,001	197.874

** Lungimile segmentelor sunt determinate în planul de proiecţie Stereo 70 şi sunt rotunjite la 1 milimetru.
*** Distanţa dintre puncte este formată din segmente cumulate ce sunt mai mici decât valoarea 1 milimetru.

Neutilizabil in circuitul civil

DATE DESPRE IMOBILUL NR. 2902

Oficiul de Cadastru şi Publicitate Imobiliară TELEORMAN
Biroul de Cadastru şi Publicitate Imobiliară Alexandria

A. Partea I. Descrierea imobilului

TEREN Extravilan

Adresa: Jud. Teleorman

Nr. Crt	Nr cadastral Nr. topografic	Suprafaţa* (mp)	Observaţii / Referinţe
A1		4	Sector cadastral:6 Teren neimprejmuit;

Construcţii

Crt	Nr cadastral Nr. topografic	Adresa	Observaţii / Referinţe
A1.1		Jud. Teleorman	Nr. niveluri:1; S. construita la sol:4 mp; S. construita desfasurata:4 mp; STÂLP BETON REȚEA ELECTRICĂ

B. Partea II. Proprietari şi acte

Inscrieri privitoare la dreptul de proprietate şi alte drepturi reale		Referinţe
/		
Act Administrativ nr. 2633, din 24/04/2024 emis de PRIMĂRIA COMUNEI DRĂGĂNEȘTI DE VEDE;		
B1	Inscrierea posesiei, drept de PROPRIETATE, dobandit prin Lege, cota actuala 1/1	A1, A1.1
	1) **NEIDENTIFICAT NEIDENTIFICAT**	
Act Normativ nr. 7, din 13/03/1996 emis de PARLAMENTUL ROMÂNIEI (art. 13 alin. 15);		
B2	Se notează mențiunea proprietar neidentificat	A1, A1.1

C. Partea III. SARCINI .

Inscrieri privind dezmembramintele dreptului de proprietate, drepturi reale de garanţie şi sarcini	Referinţe
NU SUNT	

Neutilizabil în circuitul civil

Anexa Nr. 1 La Partea I

Teren

Nr cadastral	Suprafaţa (mp)*	Observaţii / Referinţe
	4	

* Suprafaţa este determinată in planul de proiecţie Stereo 70.

DETALII LINIARE IMOBIL

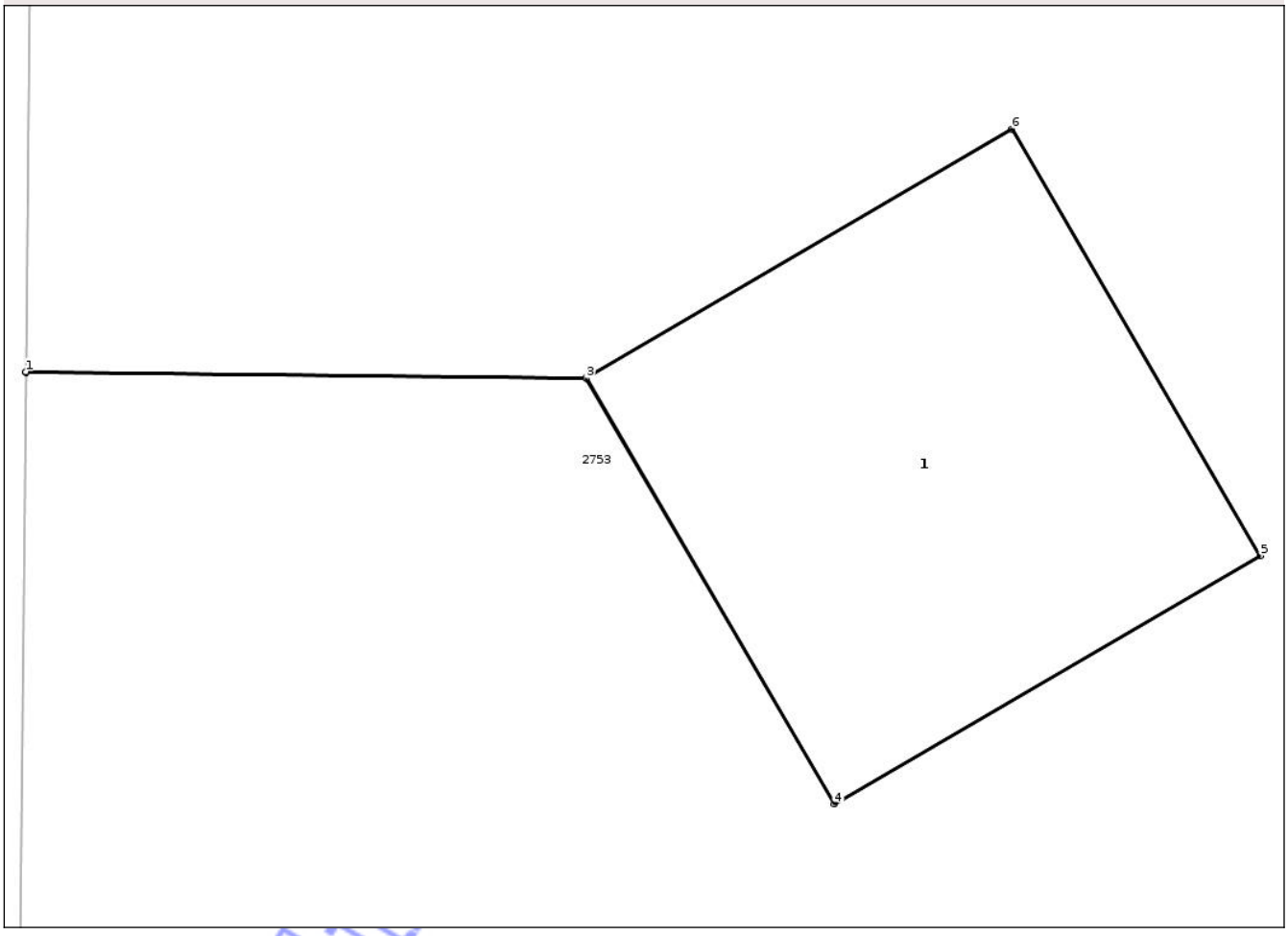

Date referitoare la teren

Crt	Categorie folosinţă	Intra vilan	Suprafaţa (mp)	Tarla	Parcelă	Nr. topo	Observaţii / Referinţe
1	curti constructii	NU	4	2/2	11	-	

Date referitoare la construcţii

Crt	Număr	Destinaţie construcţie	Supraf. (mp)	Situaţie juridică	Observaţii / Referinţe
A1.1		constructii industriale si edilitare	4	Cu acte	Nr. niveluri:1; S. construita la sol:4 mp; S. construita desfasurata:4 mp; STÂLP BETON REȚEA ELECTRICĂ

Lungime Segmente
1) Valorile lungimilor segmentelor sunt obţinute din proiecţie în plan.

Punct început	X / Y	Punct sfârşit	X / Y	Lungime segment (** (m)
1	501.545,373 294.143,462	2	501.545,373 294.143,46	0.002
2	501.545,373 294.143,46	3	501.547,647 294.143,435	2.274
3	501.547,647 294.143,435	4	501.548,653 294.141,71	1.997

Document care conţine date cu caracter personal, protejat de prevederile Regulamentului (UE) nr. 679/2016 şi Legii 190/2018

Punct început	X / Y	Punct sfârşit	X / Y	Lungime segment (** (m)
4	501.548,653 294.141,71	5	501.550,381 294.142,717	2.0
5	501.550,381 294.142,717	6	501.549,374 294.144,445	2.0
6	501.549,374 294.144,445	7	501.547,646 294.143,437	2.001
7	501.547,646 294.143,437	1	501.545,373 294.143,462	2.273

**** Lungimile segmentelor sunt determinate în planul de proiecţie Stereo 70 şi sunt rotunjite la 1 milimetru.**
***** Distanţa dintre puncte este formată din segmente cumulate ce sunt mai mici decât valoarea 1 milimetru.**

Neutilizabil in circuitul civil

DATE DESPRE IMOBILUL NR. 2906

Oficiul de Cadastru şi Publicitate Imobiliară TELEORMAN
Biroul de Cadastru şi Publicitate Imobiliară Alexandria

A. Partea I. Descrierea imobilului

TEREN Extravilan

Adresa: Jud. Teleorman

Nr. Crt	Nr cadastral Nr. topografic	Suprafaţa* (mp)	Observaţii / Referinţe
A1		4	Sector cadastral:6 Teren neimprejmuit;

Construcţii

Crt	Nr cadastral Nr. topografic	Adresa	Observaţii / Referinţe
A1.1		Jud. Teleorman	Nr. niveluri:1; S. construita la sol:4 mp; S. construita desfasurata:4 mp; STÂLP BETON REȚEA ELECTRICĂ

B. Partea II. Proprietari şi acte

Inscrieri privitoare la dreptul de proprietate şi alte drepturi reale		Referinţe
/		
Act Administrativ nr. 2633, din 24/04/2024 emis de PRIMĂRIA COMUNEI DRĂGĂNEȘTI DE VEDE;		
B1	Inscrierea posesiei, drept de PROPRIETATE, dobandit prin Lege, cota actuala 1/1	A1, A1.1
	1) **NEIDENTIFICAT NEIDENTIFICAT**	
Act Normativ nr. 7, din 13/03/1996 emis de PARLAMENTUL ROMÂNIEI (art. 13 alin. 15);		
B2	Se notează mențiunea proprietar neidentificat	A1, A1.1

C. Partea III. SARCINI .

Inscrieri privind dezmembramintele dreptului de proprietate, drepturi reale de garanţie şi sarcini	Referinţe
NU SUNT	

Neutilizabil în circuitul civil

Anexa Nr. 1 La Partea I

Teren

Nr cadastral	Suprafaţa (mp)*	Observaţii / Referinţe
	4	

* Suprafaţa este determinată in planul de proiecţie Stereo 70.

DETALII LINIARE IMOBIL

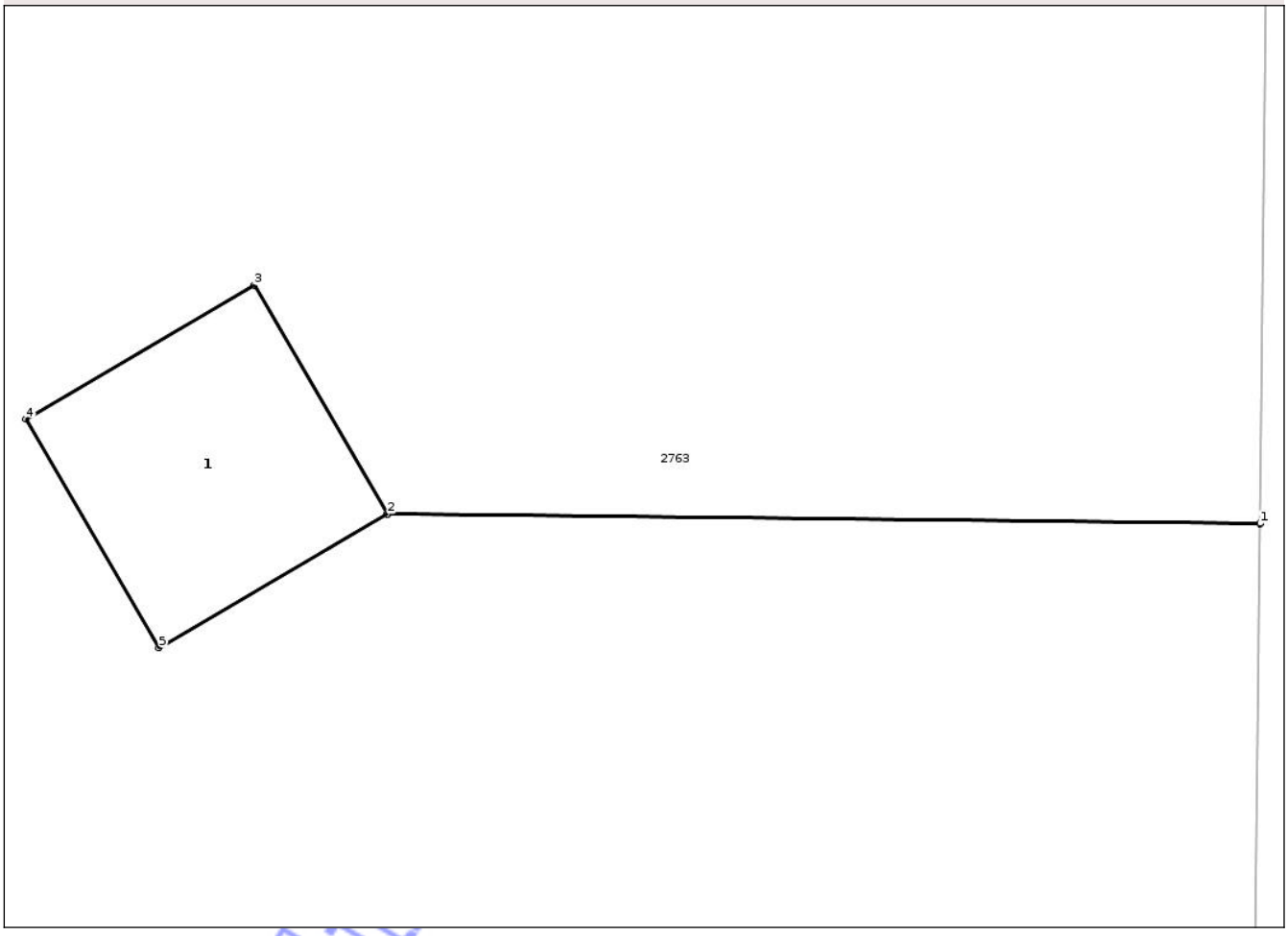

Date referitoare la teren

Crt	Categorie folosinţă	Intra vilan	Suprafaţa (mp)	Tarla	Parcelă	Nr. topo	Observaţii / Referinţe
1	curti constructii	NU	4	2/2	21	-	

Date referitoare la construcţii

Crt	Număr	Destinaţie construcţie	Supraf. (mp)	Situaţie juridică	Observaţii / Referinţe
A1.1		constructii industriale si edilitare	4	Cu acte	Nr. niveluri:1; S. construita la sol:4 mp; S. construita desfasurata:4 mp; STÂLP BETON REȚEA ELECTRICĂ

Lungime Segmente
1) Valorile lungimilor segmentelor sunt obţinute din proiecţie în plan.

Punct început	X / Y	Punct sfârşit	X / Y	Lungime segment (** (m)
1	501.325,588 294.019,356	2	501.318,989 294.019,427	6.599
2	501.318,989 294.019,427	3	501.317,982 294.021,153	1.998
3	501.317,982 294.021,153	4	501.316,255 294.020,145	2.0

Document care conţine date cu caracter personal, protejat de prevederile Regulamentului (UE) nr. 679/2016 şi Legii 190/2018

Punct început	X / Y	Punct sfârşit	X / Y	Lungime segment (** (m)
4	501.316,255 294.020,145	5	501.317,262 294.018,417	2.0
5	501.317,262 294.018,417	6	501.318,99 294.019,425	2.001
6	501.318,99 294.019,425	7	501.325,588 294.019,354	6.598
7	501.325,588 294.019,354	1	501.325,588 294.019,356	0.002

** Lungimile segmentelor sunt determinate în planul de proiecţie Stereo 70 şi sunt rotunjite la 1 milimetru.
*** Distanţa dintre puncte este formată din segmente cumulate ce sunt mai mici decât valoarea 1 milimetru.

Neutilizabil in circuitul civil

DATE DESPRE IMOBILUL NR. 2912

Oficiul de Cadastru şi Publicitate Imobiliară TELEORMAN
Biroul de Cadastru şi Publicitate Imobiliară Alexandria

A. Partea I. Descrierea imobilului

TEREN Extravilan

Adresa: Jud. Teleorman

Nr. Crt	Nr cadastral Nr. topografic	Suprafaţa* (mp)	Observaţii / Referinţe
A1		8	Sector cadastral:6 Teren neimprejmuit;

Construcţii

Crt	Nr cadastral Nr. topografic	Adresa	Observaţii / Referinţe
A1.1		Jud. Teleorman	Nr. niveluri:1; S. construita la sol:8 mp; S. construita desfasurata:8 mp; STÂLP BETON REȚEA ELECTRICĂ

B. Partea II. Proprietari şi acte

Inscrieri privitoare la dreptul de proprietate şi alte drepturi reale		Referinţe
/		
Act Administrativ nr. 2633, din 24/04/2024 emis de PRIMĂRIA COMUNEI DRĂGĂNEȘTI DE VEDE;		
B1	Inscrierea posesiei, drept de PROPRIETATE, dobandit prin Lege, cota actuala 1/1	A1, A1.1
	1) **NEIDENTIFICAT NEIDENTIFICAT**	
Act Normativ nr. 7, din 13/03/1996 emis de PARLAMENTUL ROMÂNIEI (art. 13 alin. 15);		
B2	Se notează mențiunea proprietar neidentificat	A1, A1.1

C. Partea III. SARCINI .

Inscrieri privind dezmembramintele dreptului de proprietate, drepturi reale de garanţie şi sarcini	Referinţe
NU SUNT	

Neutilizabil în circuitul civil

Anexa Nr. 1 La Partea I

Teren

Nr cadastral	Suprafaţa (mp)*	Observaţii / Referinţe
	8	

* Suprafaţa este determinată in planul de proiecţie Stereo 70.

DETALII LINIARE IMOBIL

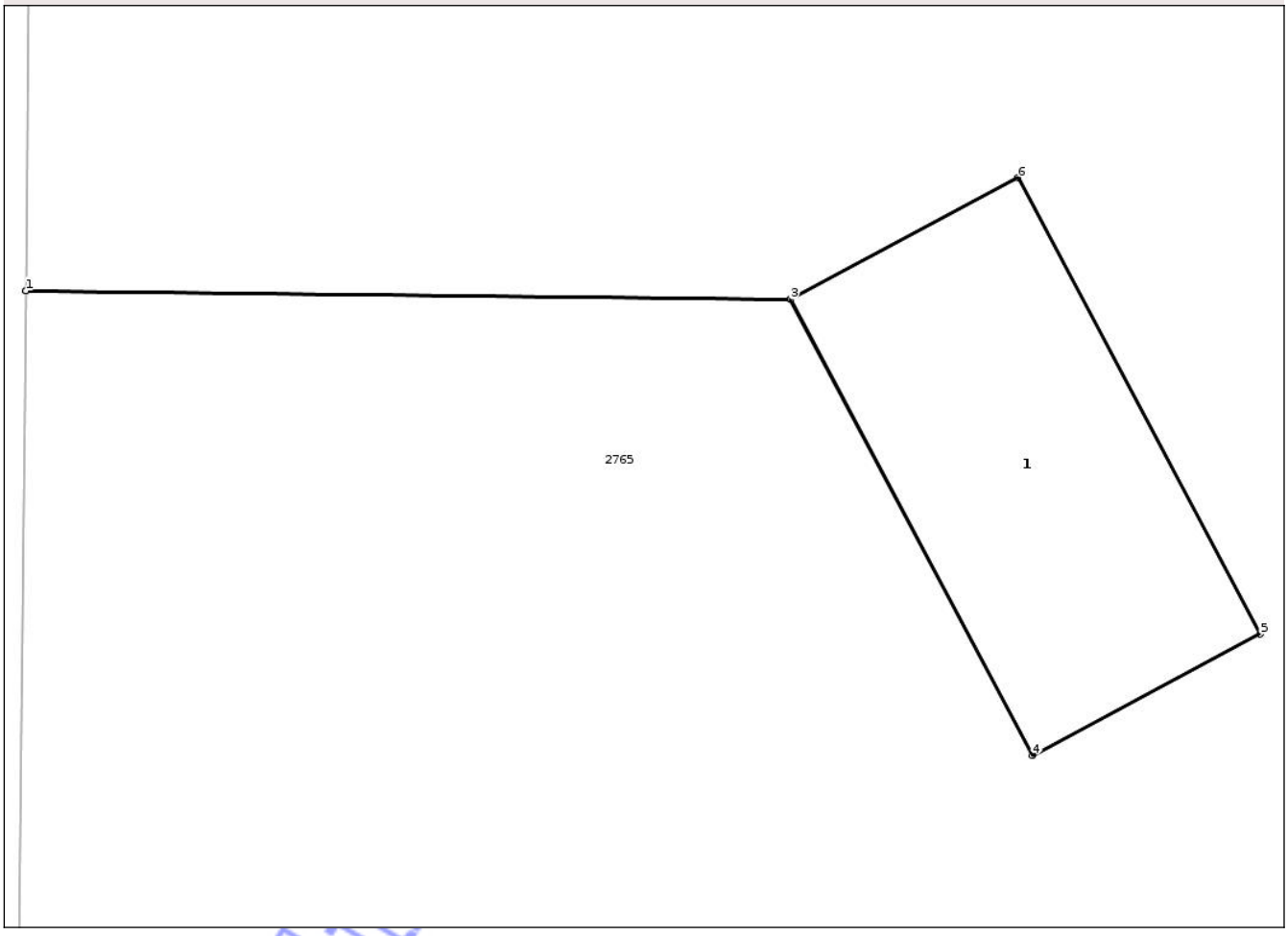

Date referitoare la teren

Crt	Categorie folosinţă	Intra vilan	Suprafaţa (mp)	Tarla	Parcelă	Nr. topo	Observaţii / Referinţe
1	curti constructii	NU	8	2/2	23	-	

Date referitoare la construcţii

Crt	Număr	Destinaţie construcţie	Supraf. (mp)	Situaţie juridică	Observaţii / Referinţe
A1.1		constructii industriale si edilitare	8	Cu acte	Nr. niveluri:1; S. construita la sol:8 mp; S. construita desfasurata:8 mp; STÂLP BETON REȚEA ELECTRICĂ

Lungime Segmente
1) Valorile lungimilor segmentelor sunt obţinute din proiecţie în plan.

Punct început	X / Y	Punct sfârşit	X / Y	Lungime segment (** (m)
1	501.241,5 294.042,686	2	501.241,5 294.042,684	0.002
2	501.241,5 294.042,684	3	501.247,428 294.042,62	5.928
3	501.247,428 294.042,62	4	501.249,303 294.039,089	3.998

Document care conţine date cu caracter personal, protejat de prevederile Regulamentului (UE) nr. 679/2016 şi Legii 190/2018

Punct început	X / Y	Punct sfârşit	X / Y	Lungime segment (** (m)
4	501.249,303 294.039,089	5	501.251,069 294.040,027	2.0
5	501.251,069 294.040,027	6	501.249,193 294.043,56	4.0
6	501.249,193 294.043,56	7	501.247,427 294.042,622	2.0
7	501.247,427 294.042,622	1	501.241,5 294.042,686	5.927

**** Lungimile segmentelor sunt determinate în planul de proiecţie Stereo 70 şi sunt rotunjite la 1 milimetru.**
***** Distanţa dintre puncte este formată din segmente cumulate ce sunt mai mici decât valoarea 1 milimetru.**

Neutilizabil in circuitul civil

DATE DESPRE IMOBILUL NR. 2974

Oficiul de Cadastru şi Publicitate Imobiliară TELEORMAN
Biroul de Cadastru şi Publicitate Imobiliară Alexandria

A. Partea I. Descrierea imobilului

TEREN Extravilan

Adresa: Jud. Teleorman

Nr. Crt	Nr cadastral Nr. topografic	Suprafaţa* (mp)	Observaţii / Referinţe
A1		3.400	Sector cadastral:6 Teren neimprejmuit;

B. Partea II. Proprietari şi acte

Inscrieri privitoare la dreptul de proprietate şi alte drepturi reale		Referinţe
/		
Hotarare Judecatoreasca nr. 456, din 18/02/2013 emis de JUDECĂTORIA ROȘIORII DE VEDE JUDEȚUL TELEORMAN (TITLUL DE PROPRIETATE NR. 3400205 DIN DATA DE 29.09.1994 EMIS DE CJPSDDPAT TELEORMAN; ADEVERINȚA NR. 3658 DIN DATA DE 28.06.2024 ELIBERATĂ DE PRIMĂRIA DRĂGĂNEȘTI DE VEDE);		
B1	Intabulare, drept de PROPRIETATE cu titlu de cumpărare, bun propriu, dobandit prin Hotarare Judecatoreasca, cota actuala 1/1	A1
	1) **CERNEA VALENTIN**, LIPSĂ CNP	

C. Partea III. SARCINI .

Inscrieri privind dezmembramintele dreptului de proprietate, drepturi reale de garanţie şi sarcini	Referinţe
NU SUNT	

Neutilizabil în circuitul civil

Anexa Nr. 1 La Partea I

Teren

Nr cadastral	Suprafaţa (mp)*	Observaţii / Referinţe
	3.400	

* Suprafaţa este determinată in planul de proiecţie Stereo 70.

DETALII LINIARE IMOBIL

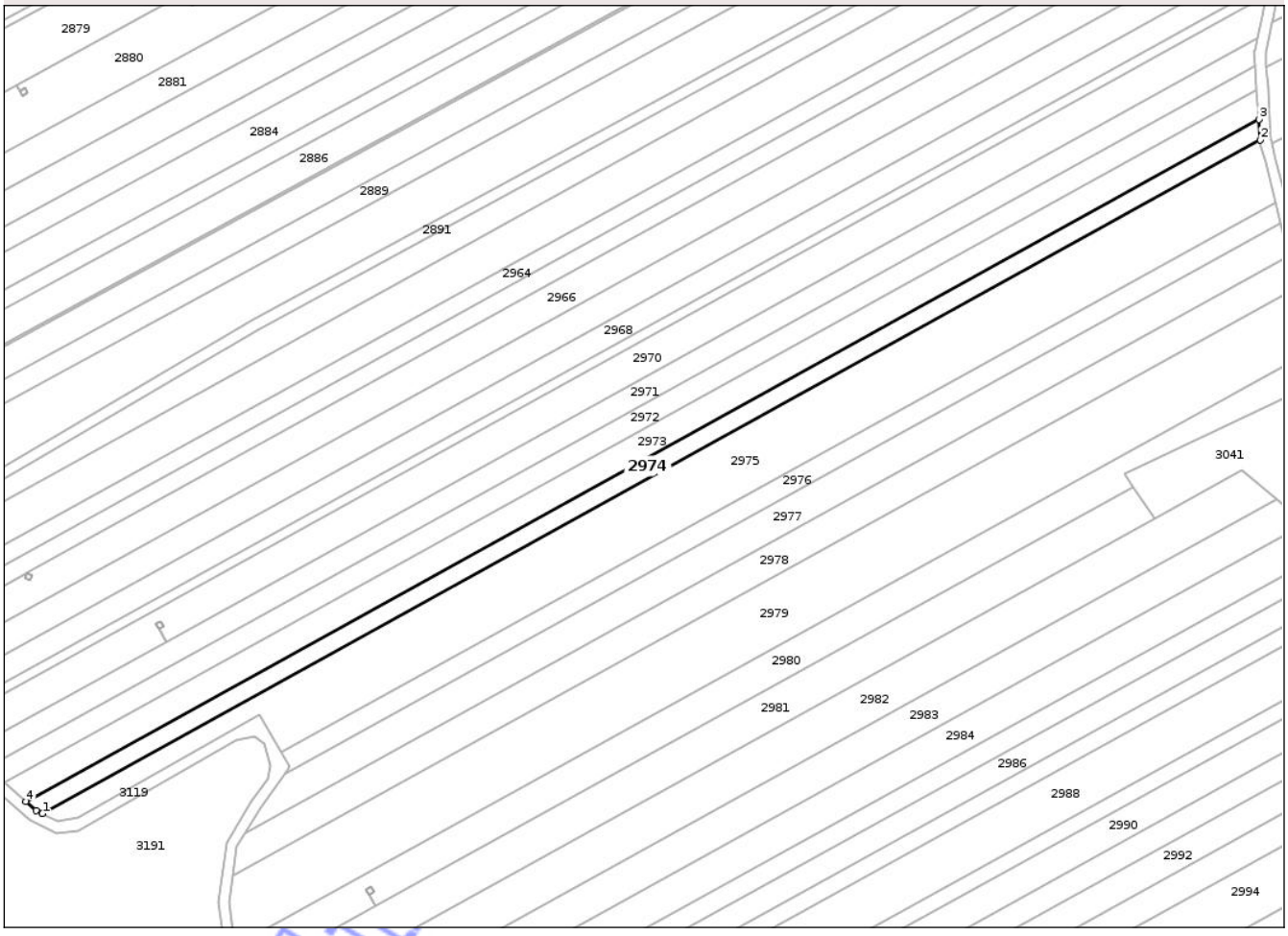

Date referitoare la teren

Crt	Categorie folosinţă	Intra vilan	Suprafaţa (mp)	Tarla	Parcelă	Nr. topo	Observaţii / Referinţe
1	arabil	NU	3.400	9/2	13	-	IDENTIC CU TARLA 11

Lungime Segmente
1) Valorile lungimilor segmentelor sunt obţinute din proiecţie în plan.

Punct început	X / Y	Punct sfârşit	X / Y	Lungime segment (** (m)
1	500.469,375 293.302,099	2	500.910,928 293.546,034	504.454
2	500.910,928 293.546,034	3	500.910,433 293.553,41	7.393
3	500.910,433 293.553,41	4	500.463,392 293.306,443	510.723
4	500.463,392 293.306,443	5	500.467,119 293.303,227	4.923
5	500.467,119 293.303,227	1	500.469,375 293.302,099	2.522

Document care conţine date cu caracter personal, protejat de prevederile Regulamentului (UE) nr. 679/2016 şi Legii 190/2018

**** Lungimile segmentelor sunt determinate în planul de proiecţie Stereo 70 şi sunt rotunjite la 1 milimetru.**
***** Distanţa dintre puncte este formată din segmente cumulate ce sunt mai mici decât valoarea 1 milimetru.**

Neutilizabil in circuitul civil

DATE DESPRE IMOBILUL NR. 2977

Oficiul de Cadastru şi Publicitate Imobiliară TELEORMAN
Biroul de Cadastru şi Publicitate Imobiliară Alexandria

A. Partea I. Descrierea imobilului

TEREN Extravilan

Adresa: Jud. Teleorman

Nr. Crt	Nr cadastral Nr. topografic	Suprafaţa* (mp)	Observaţii / Referinţe
A1		5.000	Sector cadastral:6 Teren neimprejmuit;

B. Partea II. Proprietari şi acte

Inscrieri privitoare la dreptul de proprietate şi alte drepturi reale		Referinţe
/		
Hotarare Judecatoreasca nr. 477, din 11/04/2008 emis de JUDECĂTORIA ROȘIORII DE VEDE JUDEȚUL TELEORMAN (TITLUL DE PROPRIETATE NR. 3400239 DIN DATA DE 03.10.1994 EMIS DE CJPSDDPAT TELEORMAN; ADEVERINȚA NR. 3659 DIN DATA DE 28.06.2024 ELIBERATĂ DE PRIMĂRIA DRĂGĂNEȘTI DE VEDE);		
B1	Intabulare, drept de PROPRIETATE cu titlu de cumpărare, bun propriu, dobandit prin Hotarare Judecatoreasca, cota actuala 1/1	A1
	1) **CERNEA VALENTIN**, LIPSĂ CNP	

C. Partea III. SARCINI .

Inscrieri privind dezmembramintele dreptului de proprietate, drepturi reale de garanţie şi sarcini	Referinţe
NU SUNT	

Neutilizabil în circuitul civil

Anexa Nr. 1 La Partea I

Teren

Nr cadastral	Suprafaţa (mp)*	Observaţii / Referinţe
	5.000	

* Suprafaţa este determinată in planul de proiecţie Stereo 70.

DETALII LINIARE IMOBIL

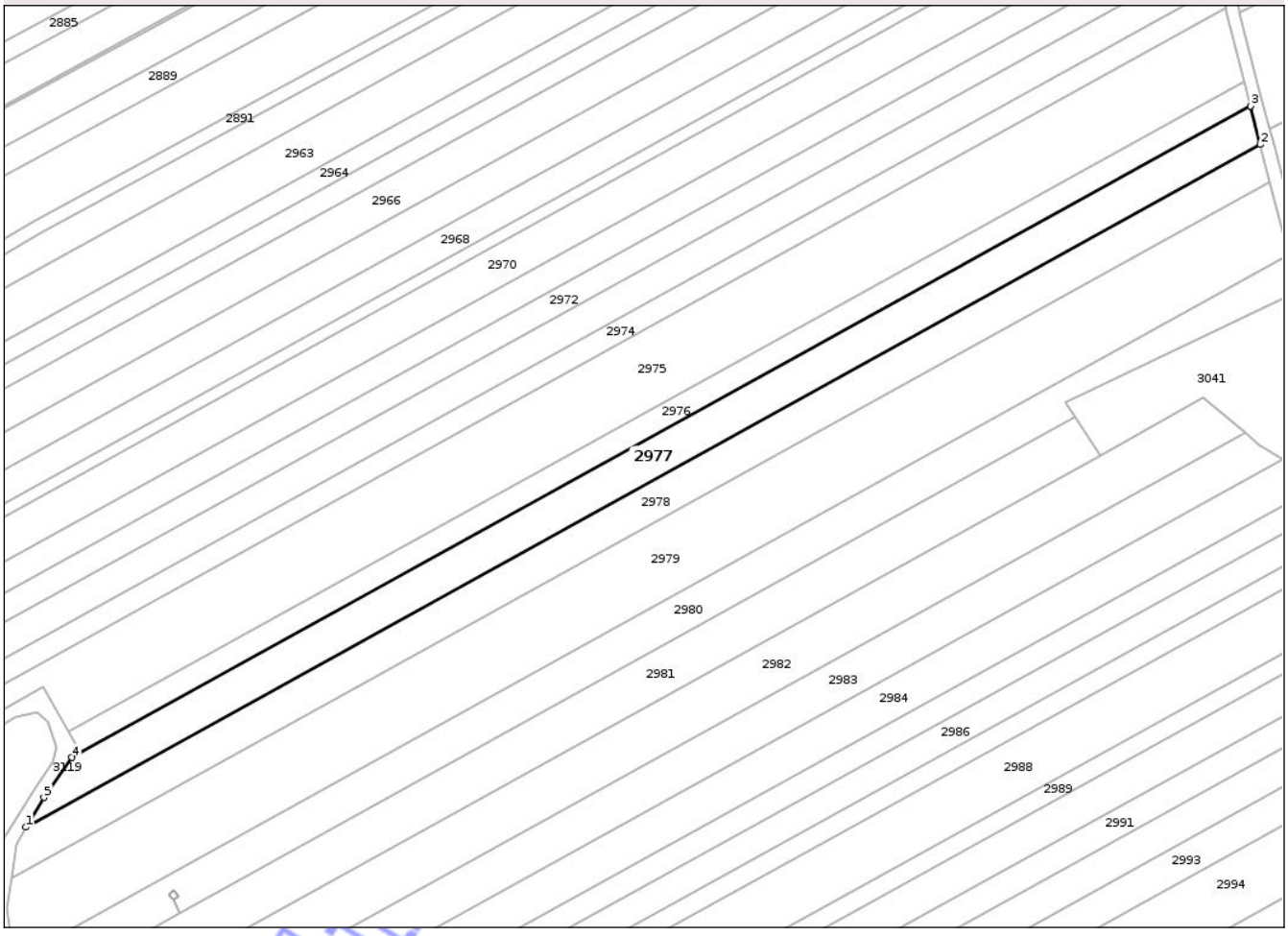

Date referitoare la teren

Crt	Categorie folosinţă	Intra vilan	Suprafaţa (mp)	Tarla	Parcelă	Nr. topo	Observaţii / Referinţe
1	arabil	NU	5.000	9/2	16	-	IDENTIC CU TARLA 11

Lungime Segmente
1) Valorile lungimilor segmentelor sunt obţinute din proiecţie în plan.

Punct început	X / Y	Punct sfârşit	X / Y	Lungime segment (** (m)
1	500.542,906 293.294,989	2	500.921,511 293.504,148	432.538
2	500.921,511 293.504,148	3	500.918,461 293.515,961	12.2
3	500.918,461 293.515,961	4	500.557,071 293.316,312	412.871
4	500.557,071 293.316,312	5	500.548,398 293.304,08	14.995
5	500.548,398 293.304,08	1	500.542,906 293.294,989	10.621

Document care conţine date cu caracter personal, protejat de prevederile Regulamentului (UE) nr. 679/2016 şi Legii 190/2018

**** Lungimile segmentelor sunt determinate în planul de proiecţie Stereo 70 şi sunt rotunjite la 1 milimetru.**
***** Distanţa dintre puncte este formată din segmente cumulate ce sunt mai mici decât valoarea 1 milimetru.**

Neutilizabil in circuitul civil

DATE DESPRE IMOBILUL NR. 2980

Oficiul de Cadastru şi Publicitate Imobiliară TELEORMAN
Biroul de Cadastru şi Publicitate Imobiliară Alexandria

A. Partea I. Descrierea imobilului

TEREN Extravilan

Adresa: Jud. Teleorman

Nr. Crt	Nr cadastral Nr. topografic	Suprafaţa* (mp)	Observaţii / Referinţe
A1		5.000	Sector cadastral:6 Teren neimprejmuit;

B. Partea II. Proprietari şi acte

Inscrieri privitoare la dreptul de proprietate şi alte drepturi reale		Referinţe
/		
Hotarare Judecatoreasca nr. 184, din 08/02/2022 emis de JUDECĂTORIA ROȘIORII DE VEDE JUDEȚUL TELEORMAN (TITLUL DE PROPRIETATE NR. 3400257 DIN DATA DE 05.10.1994 EMIS DE CJPSDDPAT TELEORMAN; ADEVERINȚA NR. 3661 DIN DATA DE 28.06.2024 ELIBERATĂ DE PRIMĂRIA DRĂGĂNEȘTI DE VEDE);		
B1	Intabulare, drept de PROPRIETATE cu titlu de partaj, bun propriu, dobandit prin Hotarare Judecatoreasca, cota actuala 1/1	A1
	1) **DICU FLORICA**	

C. Partea III. SARCINI .

Inscrieri privind dezmembramintele dreptului de proprietate, drepturi reale de garanţie şi sarcini	Referinţe
NU SUNT	

Neutilizabil în circuitul civil

Anexa Nr. 1 La Partea I

Teren

Nr cadastral	Suprafaţa (mp)*	Observaţii / Referinţe
	5.000	

* Suprafaţa este determinată in planul de proiecţie Stereo 70.

DETALII LINIARE IMOBIL

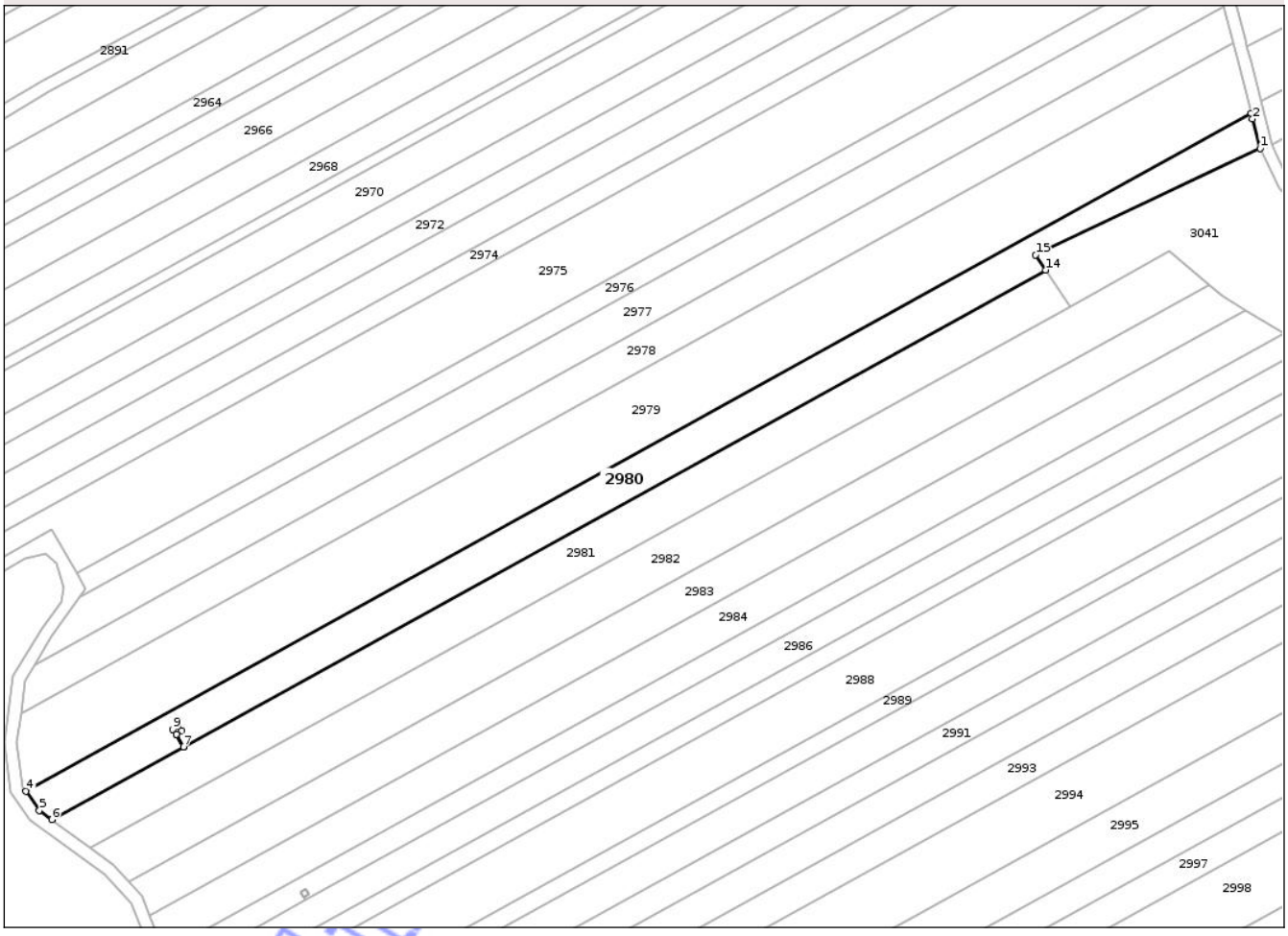

Date referitoare la teren

Crt	Categorie folosinţă	Intra vilan	Suprafaţa (mp)	Tarla	Parcelă	Nr. topo	Observaţii / Referinţe
1	arabil	NU	5.000	9/2	19	-	IDENTIC CU TARLA 11

Lungime Segmente

1) Valorile lungimilor segmentelor sunt obţinute din proiecţie în plan.

Punct început	X / Y	Punct sfârşit	X / Y	Lungime segment (** (m)
1	500.933,134 293.459,141	2	500.930,717 293.468,498	9.664
2	500.930,717 293.468,498	3	500.930,265 293.470,248	1.807
3	500.930,265 293.470,248	4	500.540,037 293.254,668	445.817
4	500.540,037 293.254,668	5	500.544,348 293.248,561	7.475
5	500.544,348 293.248,561	6	500.548,274 293.245,667	4.877

Document care conţine date cu caracter personal, protejat de prevederile Regulamentului (UE) nr. 679/2016 şi Legii 190/2018

Punct început	X / Y	Punct sfârşit	X / Y	Lungime segment (** (m)
6	500.548,274 293.245,667	7	500.590,211 293.268,835	47.911
7	500.590,211 293.268,835	8	500.588,039 293.272,767	4.492
8	500.588,039 293.272,767	9	500.586,809 293.274,344	2.0
9	500.586,809 293.274,344	10	500.588,386 293.275,574	2.0
10	500.588,386 293.275,574	11	500.589,616 293.273,997	2.0
11	500.589,616 293.273,997	12	500.588,04 293.272,768	1.999
12	500.588,04 293.272,768	13	500.590,213 293.268,836	4.492
13	500.590,213 293.268,836	14	500.864,739 293.420,497	313.633
14	500.864,739 293.420,497	15	500.861,589 293.425,302	5.745
15	500.861,589 293.425,302	1	500.933,134 293.459,141	79.144

**** Lungimile segmentelor sunt determinate în planul de proiecţie Stereo 70 şi sunt rotunjite la 1 milimetru.**
***** Distanţa dintre puncte este formată din segmente cumulate ce sunt mai mici decât valoarea 1 milimetru.**

Neutilizabil în circuitul civil

DATE DESPRE IMOBILUL NR. 2985

Oficiul de Cadastru şi Publicitate Imobiliară TELEORMAN
Biroul de Cadastru şi Publicitate Imobiliară Alexandria

A. Partea I. Descrierea imobilului

TEREN Extravilan

Adresa: Jud. Teleorman

Nr. Crt	Nr cadastral Nr. topografic	Suprafaţa* (mp)	Observaţii / Referinţe
A1		Din acte: 3.000 Masurata: 2.996	Sector cadastral:6 Teren neimprejmuit;

B. Partea II. Proprietari şi acte

Inscrieri privitoare la dreptul de proprietate şi alte drepturi reale		Referinţe
/		
Act Administrativ nr. 3400679, din 27/12/2004 emis de CJPSDDPAT TELEORMAN (ADEVERINȚA NR. 3663 DIN DATA DE 28.06.2024 ELIBERATĂ DE PRIMĂRIA DRĂGĂNEȘTI DE VEDE; CERTIFICAT DE DECES NR. 801677 DIN DATA DE 23.02.2015 ELIBERAT DE PRIMĂRIA DRĂGĂNEȘTI DE VEDE);		
B1	Intabulare, drept de PROPRIETATE, dobandit prin Reconstituire, cota actuala 1/1	A1
	1) **CIUFU IOANA**, LIPSĂ CNP, DECEDATĂ DEFUNCT:Da 2) **MINCĂ TUDORA**, LIPSĂ CNP	

C. Partea III. SARCINI .

Inscrieri privind dezmembramintele dreptului de proprietate, drepturi reale de garanţie şi sarcini	Referinţe
NU SUNT	

Neutilizabil în circuitul civil

Anexa Nr. 1 La Partea I

Teren

Nr cadastral	Suprafaţa (mp)*	Observaţii / Referinţe
	Din acte: 3.000 Masurata: 2.996	

* Suprafaţa este determinată in planul de proiecţie Stereo 70.

DETALII LINIARE IMOBIL

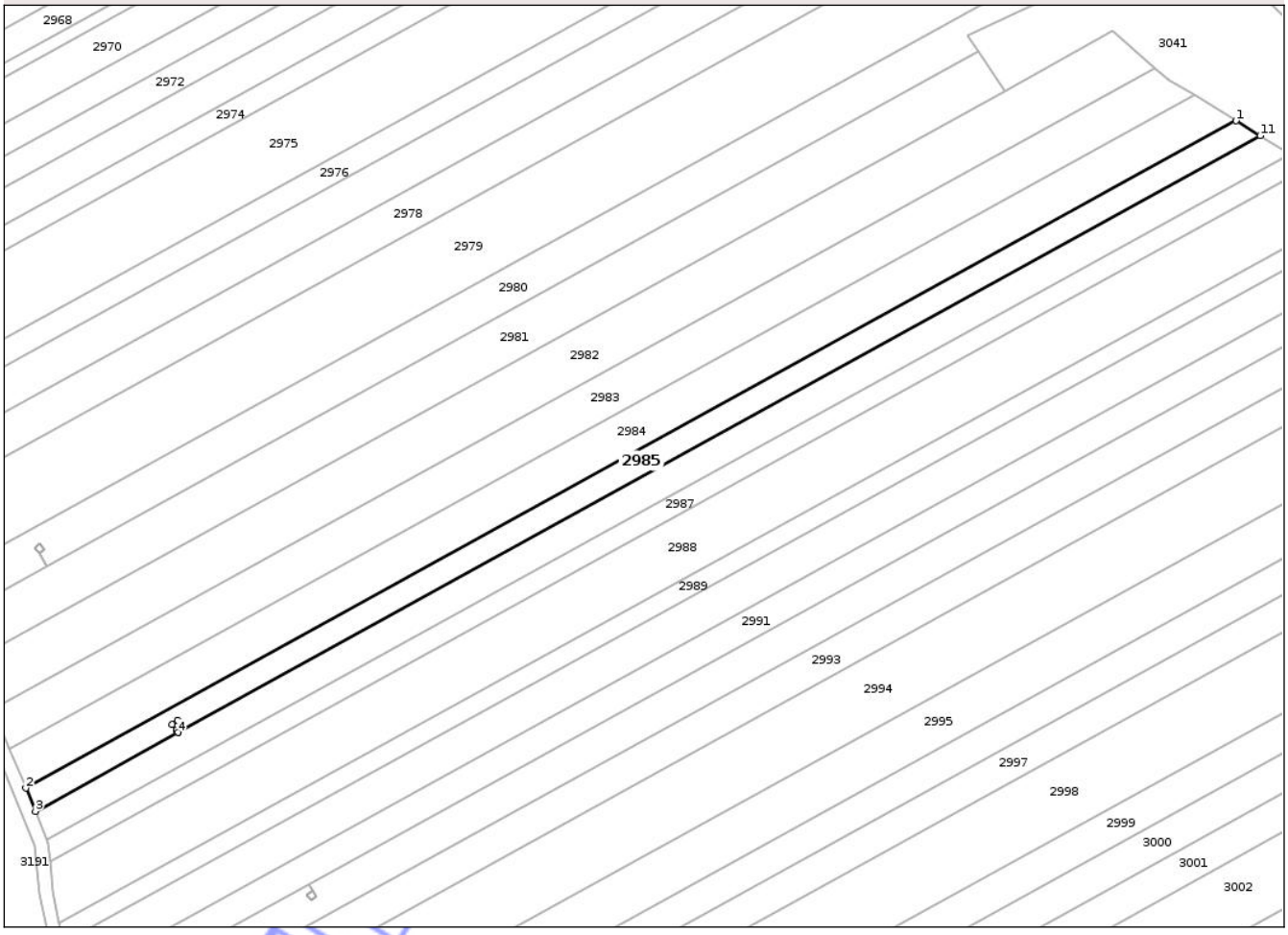

Date referitoare la teren

Crt	Categorie folosinţă	Intra vilan	Suprafaţa (mp)	Tarla	Parcelă	Nr. topo	Observaţii / Referinţe
1	arabil	NU	2.996	9/2	24	-	IDENTIC CU TARLA 9/3 ȘI PARCELA 23

Lungime Segmente
1) Valorile lungimilor segmentelor sunt obţinute din proiecţie în plan.

Punct început	X / Y	Punct sfârşit	X / Y	Lungime segment (** (m)
1	500.940,594 293.400,169	2	500.584,206 293.203,664	406.973
2	500.584,206 293.203,664	3	500.586,994 293.196,835	7.376
3	500.586,994 293.196,835	4	500.629,018 293.220,006	47.989
4	500.629,018 293.220,006	5	500.628,58 293.220,797	0.904
5	500.628,58 293.220,797	6	500.627,35 293.222,374	2.0

Document care conține date cu caracter personal, protejat de prevederile Regulamentului (UE) nr. 679/2016 și Legii 190/2018

Punct început	X / Y	Punct sfârşit	X / Y	Lungime segment (** (m)
6	500.627,35 293.222,374	7	500.628,927 293.223,604	2.0
7	500.628,927 293.223,604	8	500.630,157 293.222,027	2.0
8	500.630,157 293.222,027	9	500.628,581 293.220,798	1.999
9	500.628,581 293.220,798	10	500.629,02 293.220,007	0.905
10	500.629,02 293.220,007	11	500.947,761 293.395,754	363.982
11	500.947,761 293.395,754	1	500.940,594 293.400,169	8.418

**** Lungimile segmentelor sunt determinate în planul de proiecţie Stereo 70 şi sunt rotunjite la 1 milimetru.**
***** Distanţa dintre puncte este formată din segmente cumulate ce sunt mai mici decât valoarea 1 milimetru.**

Neutilizabil in circuitul civil

DATE DESPRE IMOBILUL NR. 2992

Oficiul de Cadastru şi Publicitate Imobiliară TELEORMAN
Biroul de Cadastru şi Publicitate Imobiliară Alexandria

A. Partea I. Descrierea imobilului

TEREN Extravilan

Adresa: Jud. Teleorman

Nr. Crt	Nr cadastral Nr. topografic	Suprafaţa* (mp)	Observaţii / Referinţe
A1		5.000	Sector cadastral:6 Teren neimprejmuit;

B. Partea II. Proprietari şi acte

Inscrieri privitoare la dreptul de proprietate şi alte drepturi reale		Referinţe
/		
Hotarare Judecatoreasca nr. 886, din 16/09/2021 emis de JUDECĂTORIA ROȘIORII DE VEDE JUDEȚUL TELEORMAN (TITLUL DE PROPRIETATE NR. 3400261 DIN DATA DE 18.01.2008 EMIS DE CJPSDDPAT TELEORMAN);		
B1	Intabulare, drept de PROPRIETATE cu titlu de partaj, bun propriu, dobandit prin Hotarare Judecatoreasca, cota actuala 1/1	A1
	1) **MIHALCEA FLORICA**	

C. Partea III. SARCINI .

Inscrieri privind dezmembramintele dreptului de proprietate, drepturi reale de garanţie şi sarcini	Referinţe
NU SUNT	

Neutilizabil în circuitul civil

Anexa Nr. 1 La Partea I

Teren

Nr cadastral	Suprafaţa (mp)*	Observaţii / Referinţe
	5.000	

* Suprafaţa este determinată in planul de proiecţie Stereo 70.

DETALII LINIARE IMOBIL

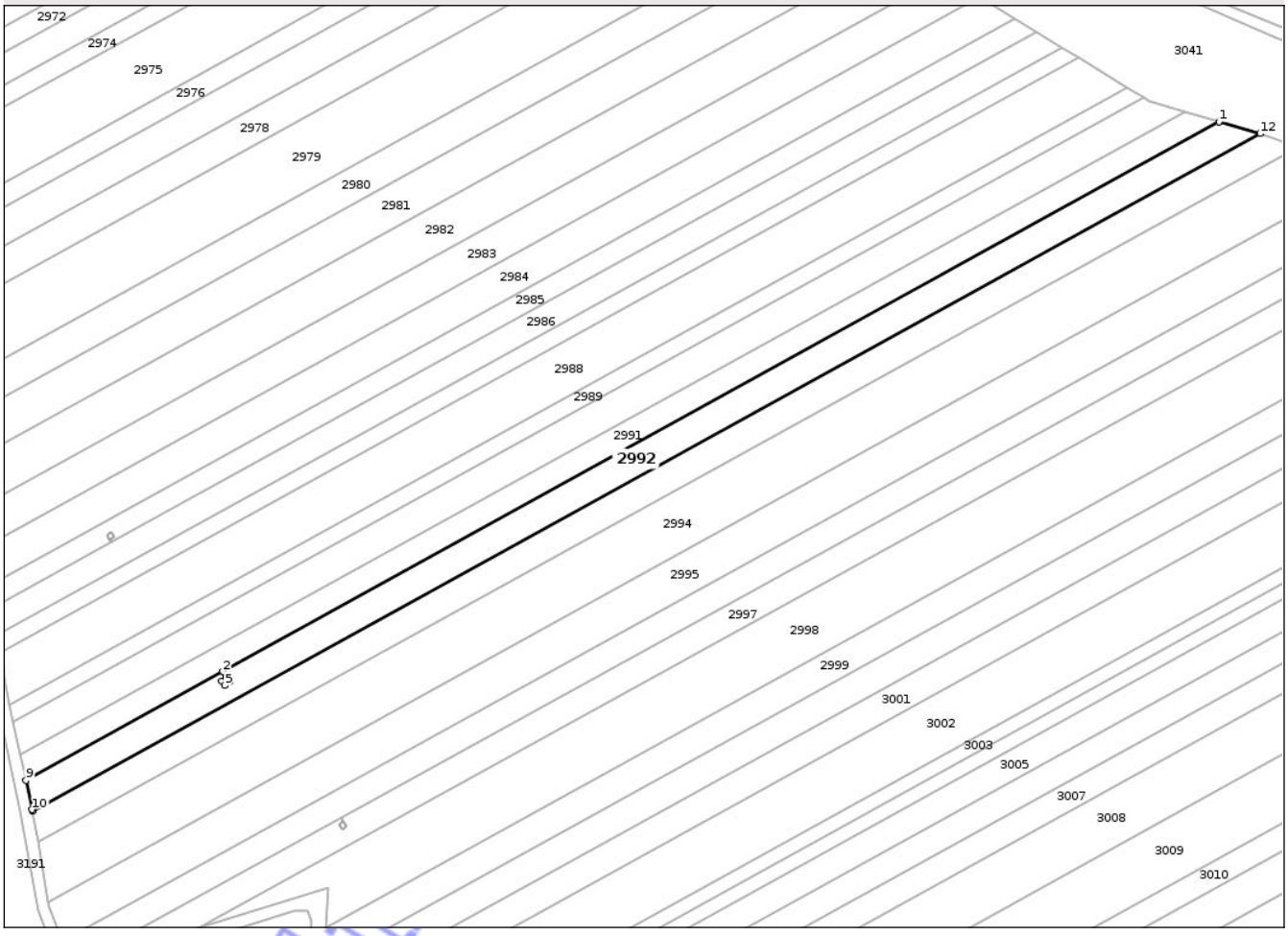

Date referitoare la teren

Crt	Categorie folosinţă	Intra vilan	Suprafaţa (mp)	Tarla	Parcelă	Nr. topo	Observaţii / Referinţe
1	arabil	NU	5.000	9/2	31	-	IDENTIC CU TARLA 9

Lungime Segmente
1) Valorile lungimilor segmentelor sunt obţinute din proiecţie în plan.

Punct început	X / Y	Punct sfârşit	X / Y	Lungime segment (** (m)
1	501.010,859 293.364,78	2	500.667,414 293.175,411	392.193
2	500.667,414 293.175,411	3	500.668,512 293.173,429	2.266
3	500.668,512 293.173,429	4	500.669,742 293.171,852	2.0
4	500.669,742 293.171,852	5	500.668,164 293.170,622	2.001
5	500.668,164 293.170,622	6	500.666,934 293.172,2	2.001

Document care conţine date cu caracter personal, protejat de prevederile Regulamentului (UE) nr. 679/2016 şi Legii 190/2018

Punct început	X / Y	Punct sfârşit	X / Y	Lungime segment (** (m)
6	500.666,934 293.172,2	7	500.668,51 293.173,428	1.998
7	500.668,51 293.173,428	8	500.667,412 293.175,41	2.266
8	500.667,412 293.175,41	9	500.599,527 293.137,98	77.52
9	500.599,527 293.137,98	10	500.601,683 293.127,913	10.295
10	500.601,683 293.127,913	11	500.601,8 293.127,243	0.68
11	500.601,8 293.127,243	12	501.025,105 293.360,644	483.387
12	501.025,105 293.360,644	1	501.010,859 293.364,78	14.834

**** Lungimile segmentelor sunt determinate în planul de proiecţie Stereo 70 şi sunt rotunjite la 1 milimetru.**
***** Distanţa dintre puncte este formată din segmente cumulate ce sunt mai mici decât valoarea 1 milimetru.**

Neutilizabil in circuitul civil

DATE DESPRE IMOBILUL NR. 3000

Oficiul de Cadastru şi Publicitate Imobiliară TELEORMAN
Biroul de Cadastru şi Publicitate Imobiliară Alexandria

A. Partea I. Descrierea imobilului

TEREN Extravilan

Adresa: Jud. Teleorman

Nr. Crt	Nr cadastral Nr. topografic	Suprafaţa* (mp)	Observaţii / Referinţe
A1		5.000	Sector cadastral:6 Teren neimprejmuit;

B. Partea II. Proprietari şi acte

Inscrieri privitoare la dreptul de proprietate şi alte drepturi reale		Referinţe
/		
Hotarare Judecatoreasca nr. 1504, din 20/06/2012 emis de JUDECĂTORIA ROȘIORII DE VEDE JUDEȚUL TELEORMAN (TITLUL DE PROPRIETATE NR. 3400299 DIN DATA DE 29.12.2011 EMIS DE CJPSDDPAT TELEORMAN);		
B1	Intabulare, drept de PROPRIETATE cu titlu de cumpărare, bun propriu, dobandit prin Hotarare Judecatoreasca, cota actuala 1/1	A1
	1) **LĂTĂREȚU DĂNUȚ**	

C. Partea III. SARCINI .

Inscrieri privind dezmembramintele dreptului de proprietate, drepturi reale de garanţie şi sarcini	Referinţe
NU SUNT	

Neutilizabil în circuitul civil

Anexa Nr. 1 La Partea I

Teren

Nr cadastral	Suprafaţa (mp)*	Observaţii / Referinţe
	5.000	

* Suprafaţa este determinată in planul de proiecţie Stereo 70.

DETALII LINIARE IMOBIL



Date referitoare la teren

Crt	Categorie folosinţă	Intra vilan	Suprafaţa (mp)	Tarla	Parcelă	Nr. topo	Observaţii / Referinţe
1	arabil	NU	5.000	9/2	40	-	IDENTIC CU PARCELA 39

Lungime Segmente

1) Valorile lungimilor segmentelor sunt obţinute din proiecţie în plan.

Punct început	X / Y	Punct sfârşit	X / Y	Lungime segment (** (m)
1	501.124,898 293.308,03	2	500.702,028 293.074,868	482.891
2	500.702,028 293.074,868	3	500.701,185 293.062,669	12.228
3	500.701,185 293.062,669	4	501.130,542 293.299,408	490.299
4	501.130,542 293.299,408	1	501.124,898 293.308,03	10.305

**** Lungimile segmentelor sunt determinate în planul de proiecţie Stereo 70 şi sunt rotunjite la 1 milimetru.**

Document care conţine date cu caracter personal, protejat de prevederile Regulamentului (UE) nr. 679/2016 şi Legii 190/2018

***** Distanţa dintre puncte este formată din segmente cumulate ce sunt mai mici decât valoarea 1 milimetru.**

Neutilizabil in circuitul civil

DATE DESPRE IMOBILUL NR. 3002

Oficiul de Cadastru şi Publicitate Imobiliară TELEORMAN
Biroul de Cadastru şi Publicitate Imobiliară Alexandria

A. Partea I. Descrierea imobilului

TEREN Extravilan

Adresa: Jud. Teleorman

Nr. Crt	Nr cadastral Nr. topografic	Suprafaţa* (mp)	Observaţii / Referinţe
A1		10.000	Sector cadastral:6 Teren neimprejmuit;

B. Partea II. Proprietari şi acte

Inscrieri privitoare la dreptul de proprietate şi alte drepturi reale		Referinţe
/		
Act Notarial nr. 1009, din 25/08/2014 emis de BNP TAMARA MORCOV (TITLUL DE PROPRIETATE NR. 3400227 DIN DATA DE 03.10.1994 EMIS DE CJPSDDPAT TELEORMAN; CERTIFICAT DE MOȘTENITOR NR. 173 DIN DATA DE 07.08.2014 EMIS DE BIN TAMARA MORCOV; ADEVERINȚA NR. 3594 DIN DATA DE 27.06.2024 ELIBERATĂ DE PRIMĂRIA DRĂGĂNEȘTI DE VEDE);		
B0	Intabulare, drept de PROPRIETATE cu titlu de partaj, bun propriu, dobandit prin Iesire Din Indiviziune, cota actuala 1/1	A1
	1) **MATEI ȘTEFAN**	

C. Partea III. SARCINI .

Inscrieri privind dezmembramintele dreptului de proprietate, drepturi reale de garanţie şi sarcini	Referinţe
NU SUNT	

Neutilizabil în circuitul civil

Anexa Nr. 1 La Partea I

Teren

Nr cadastral	Suprafaţa (mp)*	Observaţii / Referinţe
	10.000	

* Suprafaţa este determinată in planul de proiecţie Stereo 70.

DETALII LINIARE IMOBIL



Date referitoare la teren

Crt	Categorie folosinţă	Intra vilan	Suprafaţa (mp)	Tarla	Parcelă	Nr. topo	Observaţii / Referinţe
1	arabil	NU	10.000	9/2	41	-	IDENTIC CU TARLA 11

Lungime Segmente
1) Valorile lungimilor segmentelor sunt obţinute din proiecţie în plan.

Punct început	X / Y	Punct sfârşit	X / Y	Lungime segment (** (m)
1	501.136,102 293.290,913	2	500.746,426 293.076,055	444.985
2	500.746,426 293.076,055	3	500.748,694 293.071,94	4.699
3	500.748,694 293.071,94	4	500.749,924 293.070,363	2.0
4	500.749,924 293.070,363	5	500.748,347 293.069,133	2.0
5	500.748,347 293.069,133	6	500.747,117 293.070,71	2.0

Document care conţine date cu caracter personal, protejat de prevederile Regulamentului (UE) nr. 679/2016 şi Legii 190/2018

Punct început	X / Y	Punct sfârşit	X / Y	Lungime segment (** (m)
6	500.747,117 293.070,71	7	500.748,693 293.071,939	1.999
7	500.748,693 293.071,939	8	500.746,424 293.076,054	4.699
8	500.746,424 293.076,054	9	500.700,354 293.050,652	52.609
9	500.700,354 293.050,652	10	500.699,082 293.036,452	14.257
10	500.699,082 293.036,452	11	500.704,909 293.035,93	5.85
11	500.704,909 293.035,93	12	500.706,747 293.036,708	1.996
12	500.706,747 293.036,708	13	500.707,527 293.034,866	2.0
13	500.707,527 293.034,866	14	500.705,685 293.034,087	2.0
14	500.705,685 293.034,087	15	500.704,905 293.035,929	2.0
15	500.704,905 293.035,929	16	500.699,082 293.036,45	5.846
16	500.699,082 293.036,45	17	500.698,684 293.031,881	4.586
17	500.698,684 293.031,881	18	500.698,935 293.027,235	4.653
18	500.698,935 293.027,235	19	501.146,988 293.274,282	511.648
19	501.146,988 293.274,282	1	501.136,102 293.290,913	19.877

**** Lungimile segmentelor sunt determinate în planul de proiecţie Stereo 70 şi sunt rotunjite la 1 milimetru.**
***** Distanţa dintre puncte este formată din segmente cumulate ce sunt mai mici decât valoarea 1 milimetru.**

Neutilizabil în circuitul civil

DATE DESPRE IMOBILUL NR. 3008

Oficiul de Cadastru şi Publicitate Imobiliară TELEORMAN
Biroul de Cadastru şi Publicitate Imobiliară Alexandria

A. Partea I. Descrierea imobilului

TEREN Extravilan

Adresa: Jud. Teleorman

Nr. Crt	Nr cadastral Nr. topografic	Suprafaţa* (mp)	Observaţii / Referinţe
A1		10.000	Sector cadastral:6 Teren neimprejmuit;

B. Partea II. Proprietari şi acte

Inscrieri privitoare la dreptul de proprietate şi alte drepturi reale		Referinţe
/		
Act Notarial nr. 912, din 10/04/1998 emis de BNP TAMARA MORCOV (TITLUL DE PROPRIETATE NR. 3400219 DIN DATA DE 30.09.1994 EMIS DE CJPSDDPAT TELEORMAN; ADEVERINȚA NR. 3570 DIN DATA DE 26.06.2024 ELIBERATĂ DE PRIMĂRIA DRĂGĂNEȘTI DE VEDE);		
B1	Intabulare, drept de PROPRIETATE cu titlu de cumpărare, bun propriu, dobandit prin Conventie, cota actuala 1/1	A1
	1) **PEREANU COSTEL**	

C. Partea III. SARCINI .

Inscrieri privind dezmembramintele dreptului de proprietate, drepturi reale de garanţie şi sarcini	Referinţe
NU SUNT	

Neutilizabil în circuitul civil

Anexa Nr. 1 La Partea I

Teren

Nr cadastral	Suprafaţa (mp)*	Observaţii / Referinţe
	10.000	

* Suprafaţa este determinată in planul de proiecţie Stereo 70.

DETALII LINIARE IMOBIL

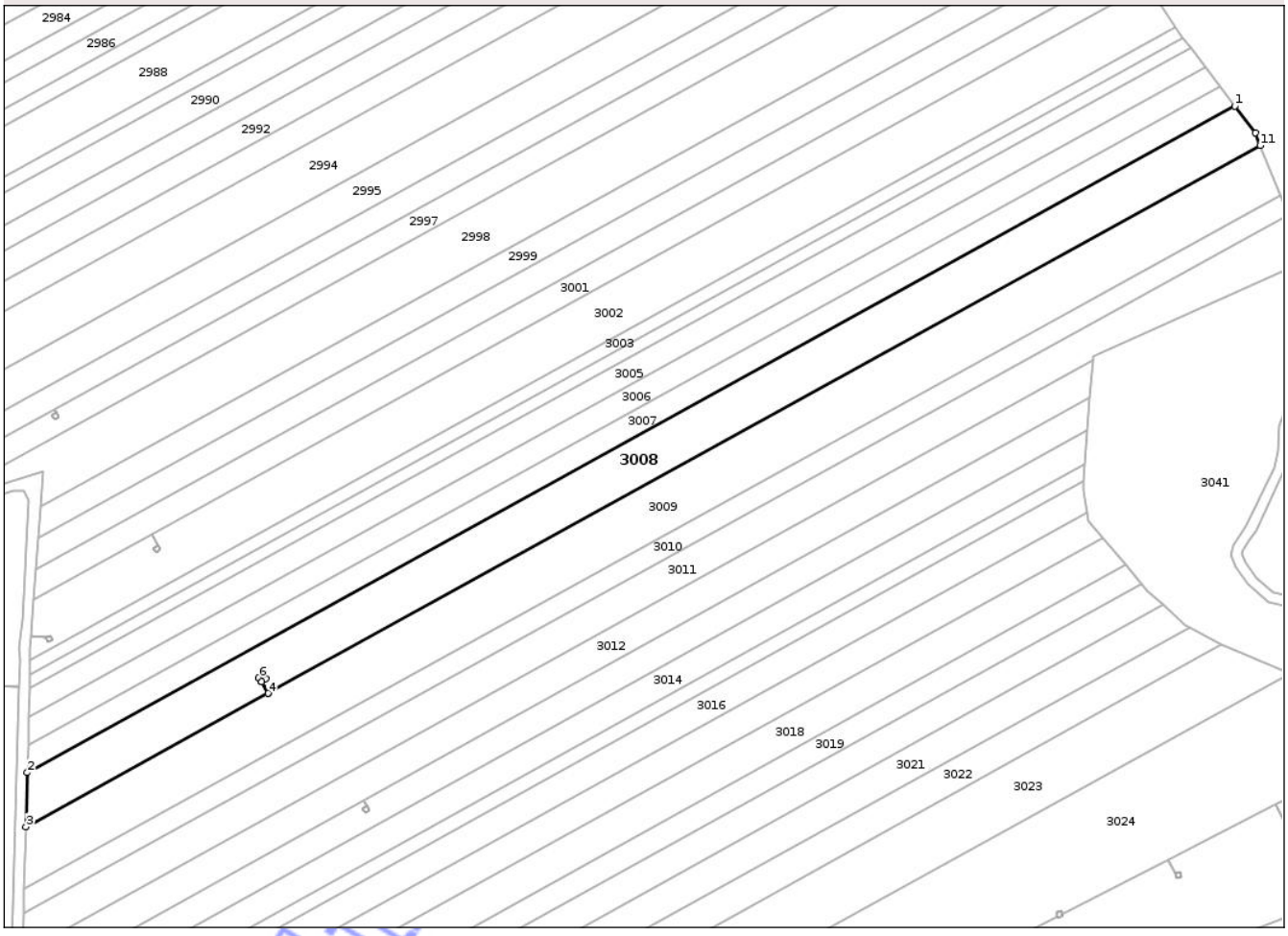

Date referitoare la teren

Crt	Categorie folosinţă	Intra vilan	Suprafaţa (mp)	Tarla	Parcelă	Nr. topo	Observaţii / Referinţe
1	arabil	NU	10.000	9/2	47	-	IDENTIC CU TARLA 11

Lungime Segmente
1) Valorile lungimilor segmentelor sunt obţinute din proiecţie în plan.

Punct început	X / Y	Punct sfârşit	X / Y	Lungime segment (** (m)
1	501.170,062 293.243,527	2	500.697,737 292.983,096	539.366
2	500.697,737 292.983,096	3	500.697,161 292.961,851	21.253
3	500.697,161 292.961,851	4	500.791,903 293.014,09	108.189
4	500.791,903 293.014,09	5	500.789,434 293.018,569	5.114
5	500.789,434 293.018,569	6	500.788,204 293.020,146	2.0

Document care conţine date cu caracter personal, protejat de prevederile Regulamentului (UE) nr. 679/2016 şi Legii 190/2018

Punct început	X / Y	Punct sfârşit	X / Y	Lungime segment (** (m)
6	500.788,204 293.020,146	7	500.789,781 293.021,376	2.0
7	500.789,781 293.021,376	8	500.791,011 293.019,799	2.0
8	500.791,011 293.019,799	9	500.789,435 293.018,57	1.999
9	500.789,435 293.018,57	10	500.791,905 293.014,091	5.115
10	500.791,905 293.014,091	11	501.179,996 293.228,076	443.175
11	501.179,996 293.228,076	12	501.178,018 293.233,022	5.327
12	501.178,018 293.233,022	1	501.170,062 293.243,527	13.178

**** Lungimile segmentelor sunt determinate în planul de proiecţie Stereo 70 şi sunt rotunjite la 1 milimetru.**
***** Distanţa dintre puncte este formată din segmente cumulate ce sunt mai mici decât valoarea 1 milimetru.**

Neutilizabil in circuitul civil

DATE DESPRE IMOBILUL NR. 3012

Oficiul de Cadastru şi Publicitate Imobiliară TELEORMAN
Biroul de Cadastru şi Publicitate Imobiliară Alexandria

A. Partea I. Descrierea imobilului

TEREN Extravilan

Adresa: Jud. Teleorman

Nr. Crt	Nr cadastral Nr. topografic	Suprafaţa* (mp)	Observaţii / Referinţe
A1		6.000	Sector cadastral:6 Teren neimprejmuit;

B. Partea II. Proprietari şi acte

Inscrieri privitoare la dreptul de proprietate şi alte drepturi reale		Referinţe
/		
Act Administrativ nr. 3400233, din 03/10/1994 emis de CJPSDDPAT TELEORMAN (CERTIFICAT DE DECES NR. 814075 DIN DATA DE 04.07.1995 ELIBERAT DE PRIMĂRIA DRĂGĂNEȘTI DE VEDE; ADEVERINȚA NR. 3559 DIN DATA DE 26.06.2024 ELIBERATĂ DE PRIMĂRIA DRĂGĂNEȘTI DE VEDE);		
B1	Intabulare, drept de PROPRIETATE, dobandit prin Reconstituire, cota actuala 1/1	A1
	1) **UDREA ELENA**, DECEDATĂ, LIPSĂ CNP DEFUNCT:Da	

C. Partea III. SARCINI .

Inscrieri privind dezmembramintele dreptului de proprietate, drepturi reale de garanţie şi sarcini	Referinţe
NU SUNT	

Neutilizabil în circuitul civil

Anexa Nr. 1 La Partea I

Teren

Nr cadastral	Suprafaţa (mp)*	Observaţii / Referinţe
	6.000	

* Suprafaţa este determinată in planul de proiecţie Stereo 70.

DETALII LINIARE IMOBIL

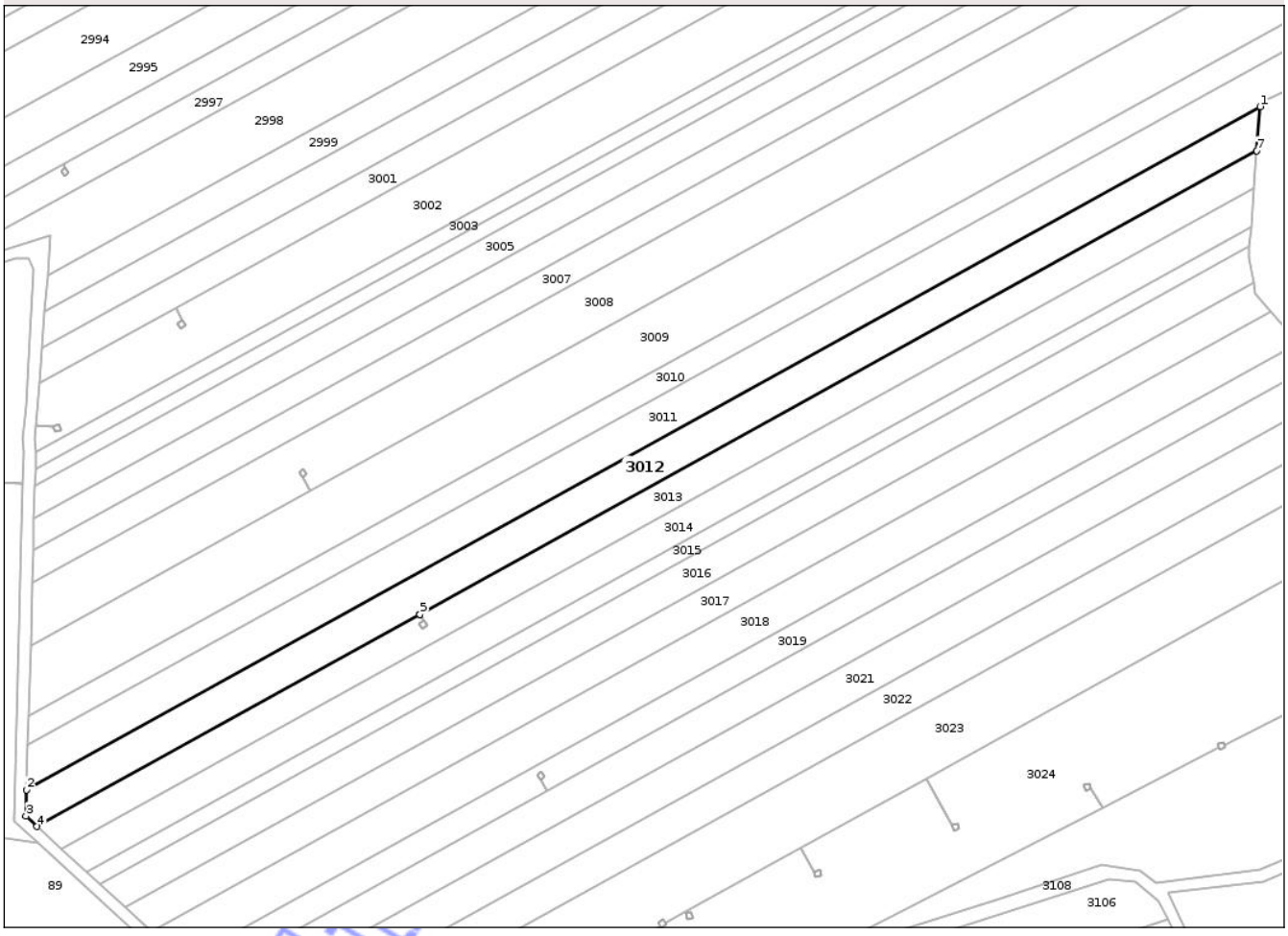

Date referitoare la teren

Crt	Categorie folosinţă	Intra vilan	Suprafaţa (mp)	Tarla	Parcelă	Nr. topo	Observaţii / Referinţe
1	arabil	NU	6.000	9/2	51	-	IDENTIC CU TARLA 12

Lungime Segmente
1) Valorile lungimilor segmentelor sunt obţinute din proiecţie în plan.

Punct început	X / Y	Punct sfârşit	X / Y	Lungime segment (** (m)
1	501.114,544 293.144,422	2	500.695,828 292.912,766	478.526
2	500.695,828 292.912,766	3	500.695,586 292.903,843	8.926
3	500.695,586 292.903,843	4	500.699,381 292.900,363	5.149
4	500.699,381 292.900,363	5	500.829,319 292.972,251	148.498
5	500.829,319 292.972,251	6	500.829,321 292.972,252	0.002

Document care conţine date cu caracter personal, protejat de prevederile Regulamentului (UE) nr. 679/2016 şi Legii 190/2018

Punct început	X / Y	Punct sfârşit	X / Y	Lungime segment (** (m)
6	500.829,321 292.972,252	7	501.113,406 293.129,423	324.664
7	501.113,406 293.129,423	1	501.114,544 293.144,422	15.042

**** Lungimile segmentelor sunt determinate în planul de proiecţie Stereo 70 şi sunt rotunjite la 1 milimetru.**
***** Distanţa dintre puncte este formată din segmente cumulate ce sunt mai mici decât valoarea 1 milimetru.**

Neutilizabil in circuitul civil

DATE DESPRE IMOBILUL NR. 3017

Oficiul de Cadastru şi Publicitate Imobiliară TELEORMAN
Biroul de Cadastru şi Publicitate Imobiliară Alexandria

A. Partea I. Descrierea imobilului

TEREN Extravilan

Adresa: Jud. Teleorman

Nr. Crt	Nr cadastral Nr. topografic	Suprafaţa* (mp)	Observaţii / Referinţe
A1		5.000	Sector cadastral:6 Teren neimprejmuit;

B. Partea II. Proprietari şi acte

Inscrieri privitoare la dreptul de proprietate şi alte drepturi reale		Referinţe
/		
Act Administrativ nr. 3400254, din 04/10/1994 emis de CJPSDDPAT TELEORMAN (ADEVERINȚA NR. 3536 DIN DATA DE 25.06.2024 ELIBERATĂ DE PRIMĂRIA DRĂGĂNEȘTI DE VEDE);		
B1	Intabulare, drept de PROPRIETATE, dobandit prin Reconstituire, cota actuala 1/1	A1
	1) **CIOAIE ION**	

C. Partea III. SARCINI .

Inscrieri privind dezmembramintele dreptului de proprietate, drepturi reale de garanţie şi sarcini	Referinţe
NU SUNT	

Neutilizabil în circuitul civil

Anexa Nr. 1 La Partea I

Teren

Nr cadastral	Suprafaţa (mp)*	Observaţii / Referinţe
	5.000	

* Suprafaţa este determinată in planul de proiecţie Stereo 70.

DETALII LINIARE IMOBIL

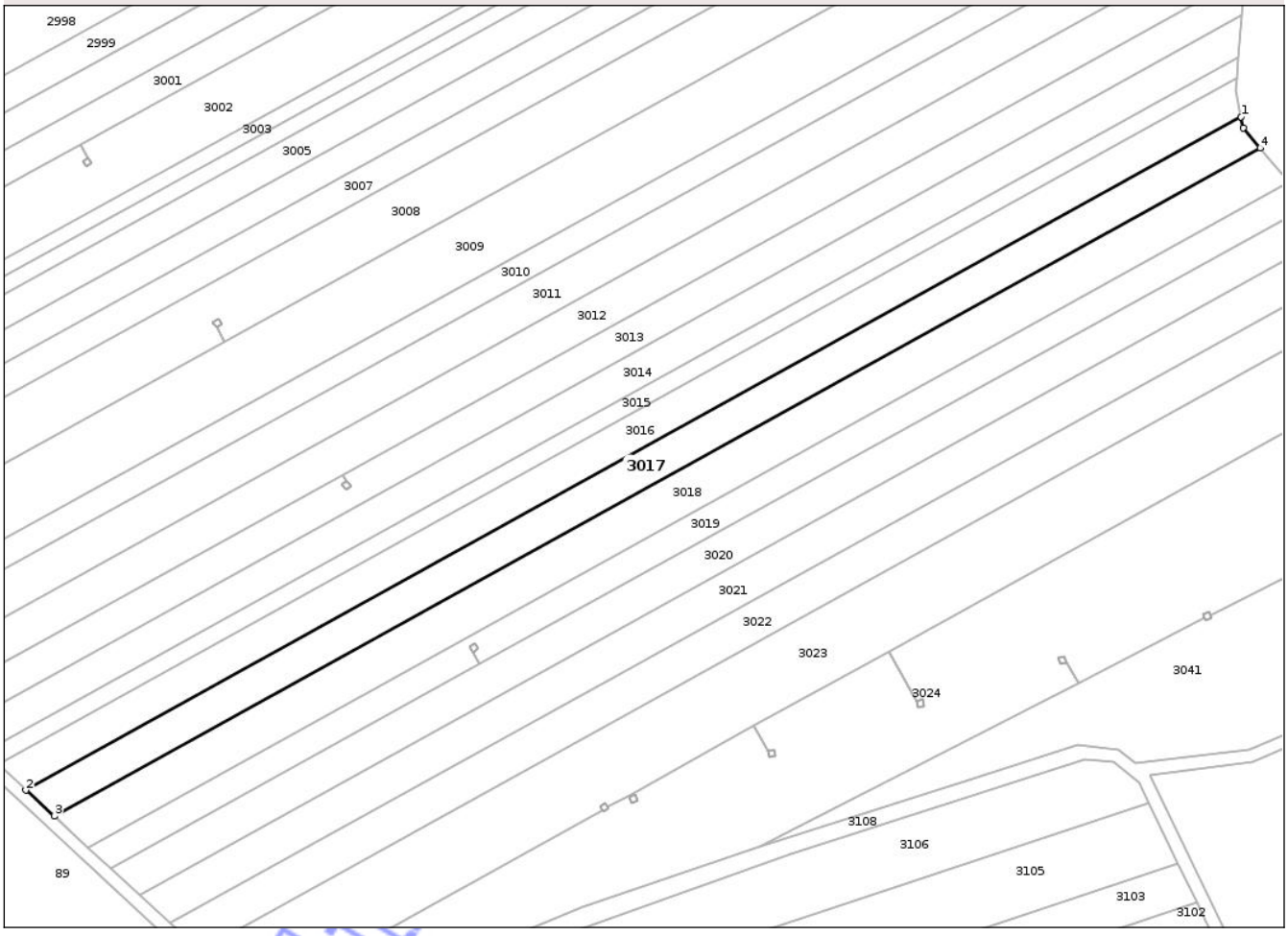

Date referitoare la teren

Crt	Categorie folosinţă	Intra vilan	Suprafaţa (mp)	Tarla	Parcelă	Nr. topo	Observaţii / Referinţe
1	arabil	NU	5.000	9/2	56	-	IDENTIC CU TARLA 11

Lungime Segmente
1) Valorile lungimilor segmentelor sunt obţinute din proiecţie în plan.

Punct început	X / Y	Punct sfârşit	X / Y	Lungime segment (** (m)
1	501.112,199 293.084,778	2	500.729,294 292.872,934	437.6
2	500.729,294 292.872,934	3	500.738,222 292.864,746	12.114
3	500.738,222 292.864,746	4	501.118,208 293.074,975	434.264
4	501.118,208 293.074,975	5	501.112,86 293.081,248	8.243
5	501.112,86 293.081,248	1	501.112,199 293.084,778	3.591

Document care conţine date cu caracter personal, protejat de prevederile Regulamentului (UE) nr. 679/2016 şi Legii 190/2018

**** Lungimile segmentelor sunt determinate în planul de proiecţie Stereo 70 şi sunt rotunjite la 1 milimetru.**
***** Distanţa dintre puncte este formată din segmente cumulate ce sunt mai mici decât valoarea 1 milimetru.**

Neutilizabil in circuitul civil

DATE DESPRE IMOBILUL NR. 3025

Oficiul de Cadastru şi Publicitate Imobiliară TELEORMAN
Biroul de Cadastru şi Publicitate Imobiliară Alexandria

A. Partea I. Descrierea imobilului

TEREN Extravilan

Adresa: Jud. Teleorman

Nr. Crt	Nr cadastral Nr. topografic	Suprafaţa* (mp)	Observaţii / Referinţe
A1		4	Sector cadastral:6 Teren neimprejmuit;

Construcţii

Crt	Nr cadastral Nr. topografic	Adresa	Observaţii / Referinţe
A1.1		Jud. Teleorman	Nr. niveluri:1; S. construita la sol:4 mp; S. construita desfasurata:4 mp; STÂLP BETON REȚEA ELECTRICĂ

B. Partea II. Proprietari şi acte

Inscrieri privitoare la dreptul de proprietate şi alte drepturi reale		Referinţe
/		
Act Administrativ nr. 2633, din 24/04/2024 emis de PRIMĂRIA COMUNEI DRĂGĂNEȘTI DE VEDE;		
B1	Inscrierea posesiei, drept de PROPRIETATE, dobandit prin Lege, cota actuala 1/1	A1, A1.1
	1) **NEIDENTIFICAT NEIDENTIFICAT**	
Act Normativ nr. 7, din 13/03/1996 emis de PARLAMENTUL ROMÂNIEI (art. 13 alin. 15);		
B2	Se notează mențiunea proprietar neidentificat	A1, A1.1

C. Partea III. SARCINI .

Inscrieri privind dezmembramintele dreptului de proprietate, drepturi reale de garanţie şi sarcini	Referinţe
NU SUNT	

Neutilizabil în circuitul civil

Anexa Nr. 1 La Partea I

Teren

Nr cadastral	Suprafaţa (mp)*	Observaţii / Referinţe
	4	

* Suprafaţa este determinată in planul de proiecţie Stereo 70.

DETALII LINIARE IMOBIL

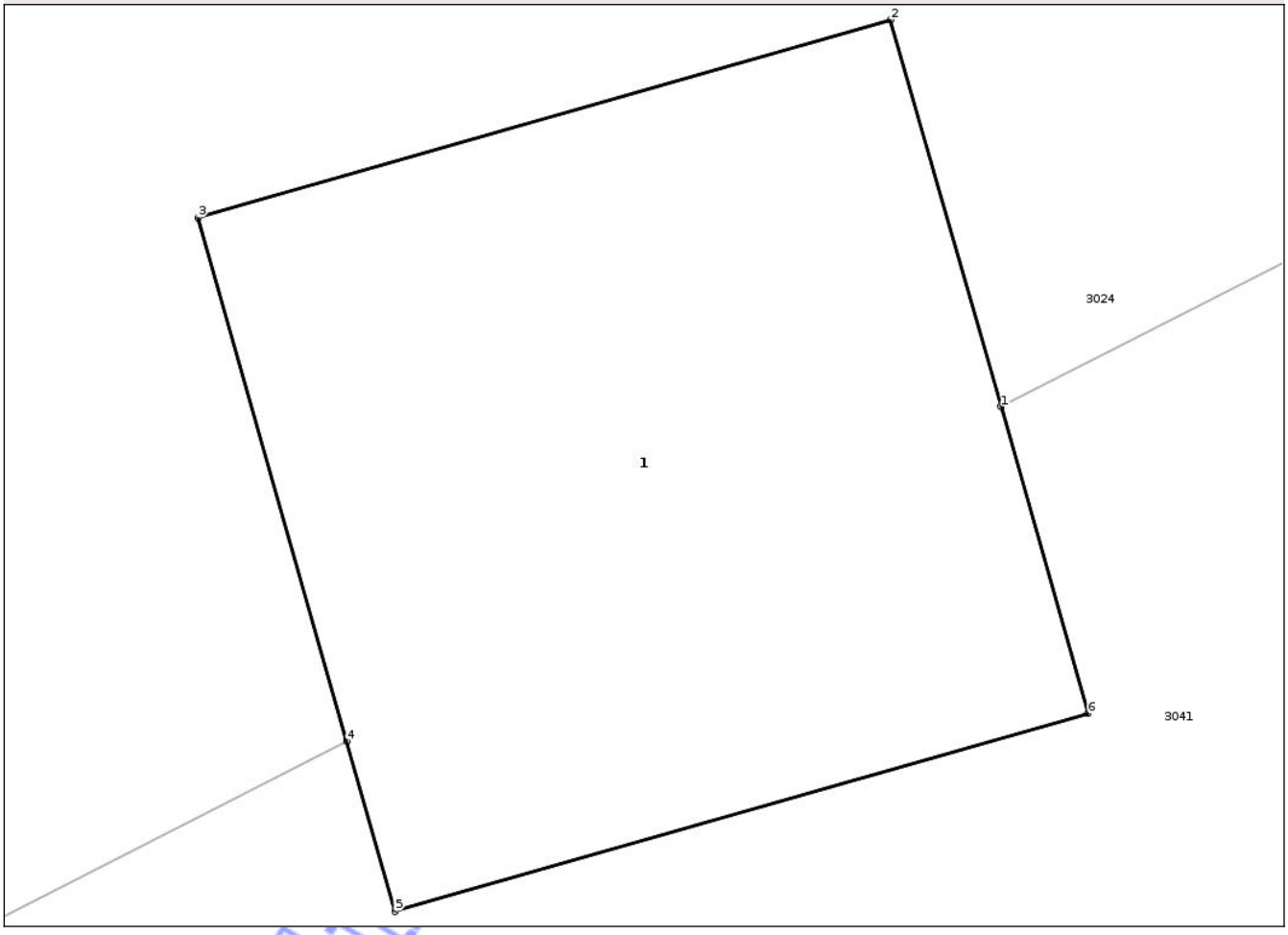

Date referitoare la teren

Crt	Categorie folosinţă	Intra vilan	Suprafaţa (mp)	Tarla	Parcelă	Nr. topo	Observaţii / Referinţe
1	curti constructii	NU	4	9/2	63	-	

Date referitoare la construcţii

Crt	Număr	Destinaţie construcţie	Supraf. (mp)	Situaţie juridică	Observaţii / Referinţe
A1.1		constructii industriale si edilitare	4	Cu acte	Nr. niveluri:1; S. construita la sol:4 mp; S. construita desfasurata:4 mp; STÂLP BETON REȚEA ELECTRICĂ

Lungime Segmente

1) Valorile lungimilor segmentelor sunt obţinute din proiecţie în plan.

Punct început	X / Y	Punct sfârşit	X / Y	Lungime segment (** (m)
1	501.102,505 292.927,93	2	501.102,199 292.929,003	1.116
2	501.102,199 292.929,003	3	501.100,276 292.928,454	2.0
3	501.100,276 292.928,454	4	501.100,69 292.927,003	1.509

Document care conţine date cu caracter personal, protejat de prevederile Regulamentului (UE) nr. 679/2016 şi Legii 190/2018

Punct început	X / Y	Punct sfârşit	X / Y	Lungime segment (** (m)
4	501.100,69 292.927,003	5	501.100,824 292.926,531	0.491
5	501.100,824 292.926,531	6	501.102,748 292.927,08	2.001
6	501.102,748 292.927,08	1	501.102,505 292.927,93	0.884

**** Lungimile segmentelor sunt determinate în planul de proiecţie Stereo 70 şi sunt rotunjite la 1 milimetru.**
***** Distanţa dintre puncte este formată din segmente cumulate ce sunt mai mici decât valoarea 1 milimetru.**

Neutilizabil in circuitul civil

DATE DESPRE IMOBILUL NR. 2965

Oficiul de Cadastru şi Publicitate Imobiliară TELEORMAN
Biroul de Cadastru şi Publicitate Imobiliară Alexandria

A. Partea I. Descrierea imobilului

TEREN Extravilan

Adresa: Jud. Teleorman

Nr. Crt	Nr cadastral Nr. topografic	Suprafaţa* (mp)	Observaţii / Referinţe
A1		4.000	Sector cadastral:6 Teren neimprejmuit;

B. Partea II. Proprietari şi acte

Inscrieri privitoare la dreptul de proprietate şi alte drepturi reale		Referinţe
/		
Act Administrativ nr. 3400285, din 07/11/1994 emis de CJPSDDPAT TELEORMAN (ADEVERINȚA NR. 3626 DIN DATA DE 27.06.2024 ELIBERATĂ DE PRIMĂRIA DRĂGĂNEȘTI DE VEDE);		
B1	Intabulare, drept de PROPRIETATE, dobandit prin Reconstituire, cota actuala 1/1	A1
	1) **BELU CONSTANTINA**, LIPSĂ CNP	

C. Partea III. SARCINI .

Inscrieri privind dezmembramintele dreptului de proprietate, drepturi reale de garanţie şi sarcini	Referinţe
NU SUNT	

Neutilizabil în circuitul civil

Anexa Nr. 1 La Partea I

Teren

Nr cadastral	Suprafaţa (mp)*	Observaţii / Referinţe
	4.000	

* Suprafaţa este determinată in planul de proiecţie Stereo 70.

DETALII LINIARE IMOBIL

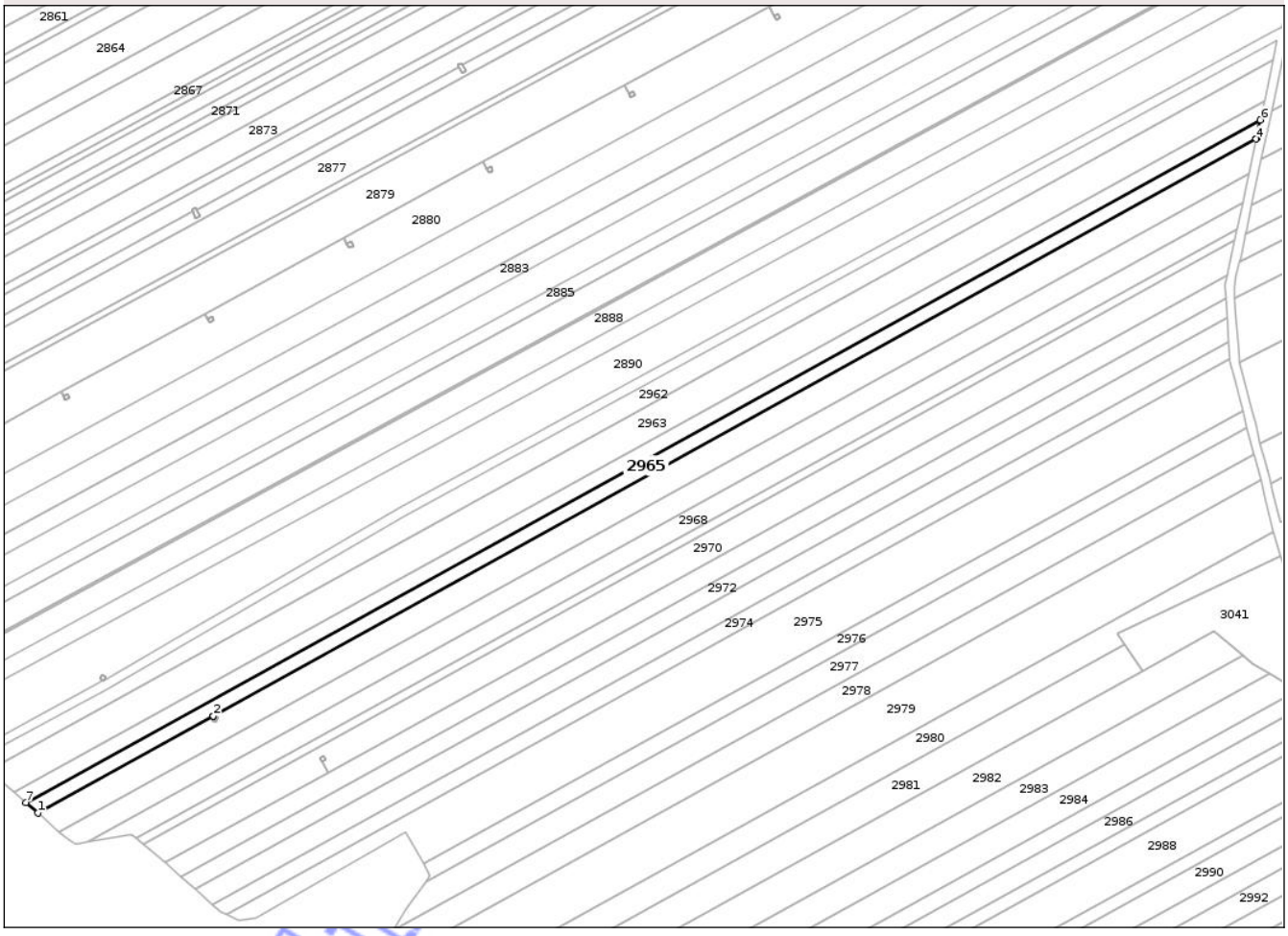

Date referitoare la teren

Crt	Categorie folosinţă	Intra vilan	Suprafaţa (mp)	Tarla	Parcelă	Nr. topo	Observaţii / Referinţe
1	arabil	NU	4.000	9/2	4	-	IDENTIC CU TARLA 11

Lungime Segmente

1) Valorile lungimilor segmentelor sunt obţinute din proiecţie în plan.

Punct început	X / Y	Punct sfârşit	X / Y	Lungime segment (** (m)
1	500.386,379 293.346,472	2	500.463,712 293.389,194	88.349
2	500.463,712 293.389,194	3	500.463,714 293.389,195	0.002
3	500.463,714 293.389,195	4	500.922,511 293.642,656	524.154
4	500.922,511 293.642,656	5	500.922,59 293.643,028	0.38
5	500.922,59 293.643,028	6	500.924,29 293.651,052	8.202

Document care conţine date cu caracter personal, protejat de prevederile Regulamentului (UE) nr. 679/2016 şi Legii 190/2018

Punct început	X / Y	Punct sfârşit	X / Y	Lungime segment (** (m)
6	500.924,29 293.651,052	7	500.381,178 293.351,011	620.48
7	500.381,178 293.351,011	1	500.386,379 293.346,472	6.903

**** Lungimile segmentelor sunt determinate în planul de proiecţie Stereo 70 şi sunt rotunjite la 1 milimetru.**
***** Distanţa dintre puncte este formată din segmente cumulate ce sunt mai mici decât valoarea 1 milimetru.**

Neutilizabil in circuitul civil

DATE DESPRE IMOBILUL NR. 2970

Oficiul de Cadastru şi Publicitate Imobiliară TELEORMAN
Biroul de Cadastru şi Publicitate Imobiliară Alexandria

A. Partea I. Descrierea imobilului

TEREN Extravilan

Adresa: Jud. Teleorman

Nr. Crt	Nr cadastral Nr. topografic	Suprafaţa* (mp)	Observaţii / Referinţe
A1		6.500	Sector cadastral:6 Teren neimprejmuit;

B. Partea II. Proprietari şi acte

Inscrieri privitoare la dreptul de proprietate şi alte drepturi reale		Referinţe
/		
Act Administrativ nr. 3410273, din 03/08/2010 emis de CJPSDDPAT TELEORMAN (CERTIFICAT DE DECES NR. 180649 DIN DATA DE 02.05.2005 ELIBERAT DE PRIMĂRIA DRĂGĂNEȘTI DE VEDE; ADEVERINȚA NR. 3649 DIN DATA DE 28.06.2024 ELIBERATĂ DE PRIMĂRIA DRĂGĂNEȘTI DE VEDE);		
B1	Intabulare, drept de PROPRIETATE, dobandit prin Reconstituire, cota actuala 1/1	A1
	1) **SARU FLOREA**, DECEDAT DEFUNCT:Da 2) **SARU ELENA**, LIPSĂ CNP	

C. Partea III. SARCINI .

Inscrieri privind dezmembramintele dreptului de proprietate, drepturi reale de garanţie şi sarcini	Referinţe
NU SUNT	

Neutilizabil în circuitul civil

Anexa Nr. 1 La Partea I

Teren

Nr cadastral	Suprafaţa (mp)*	Observaţii / Referinţe
	6.500	

* Suprafaţa este determinată in planul de proiecţie Stereo 70.

DETALII LINIARE IMOBIL

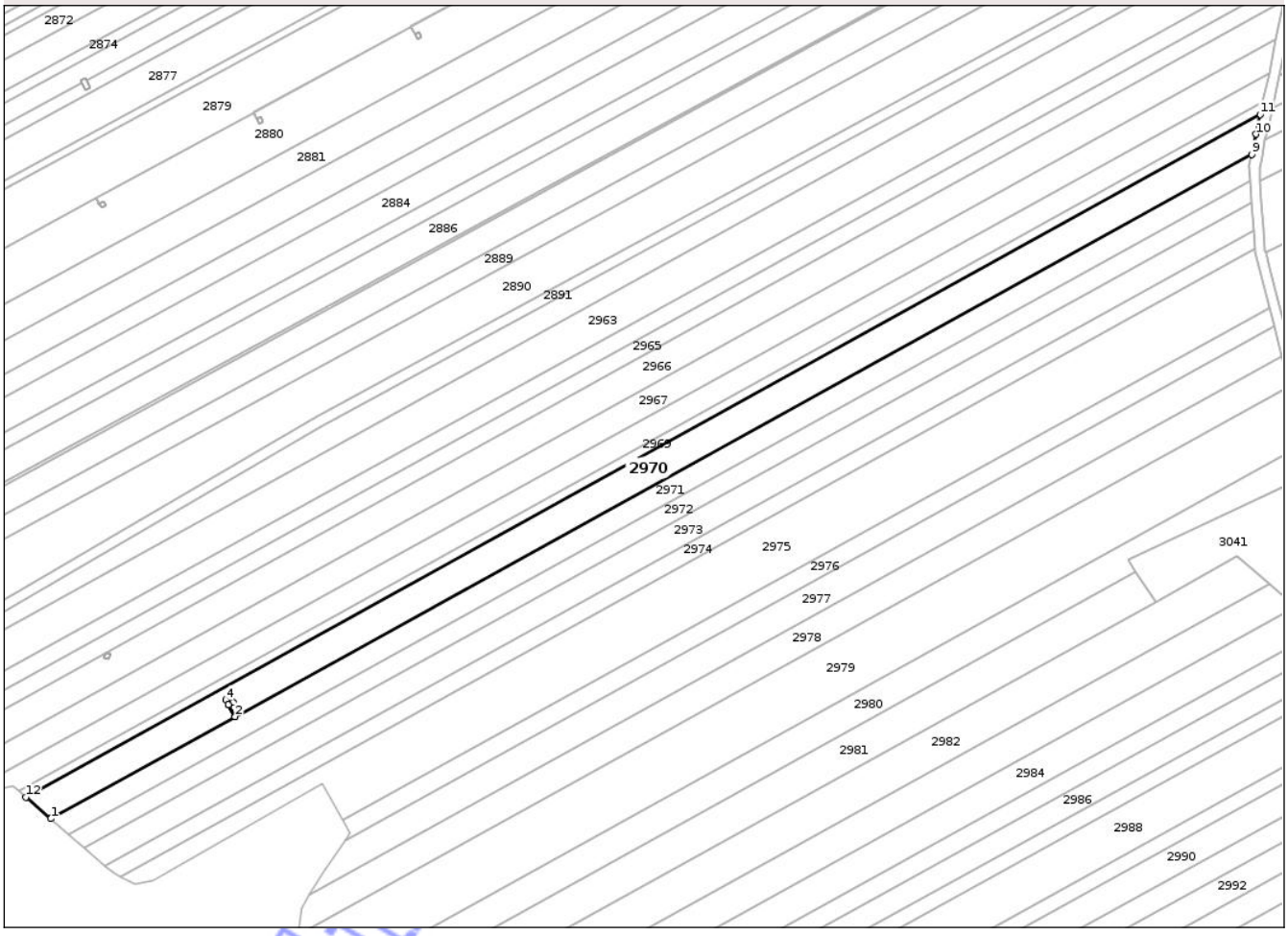

Date referitoare la teren

Crt	Categorie folosinţă	Intra vilan	Suprafaţa (mp)	Tarla	Parcelă	Nr. topo	Observaţii / Referinţe
1	arabil	NU	6.500	9/2	9	-	IDENTIC CU TARLA 9/1

Lungime Segmente
1) Valorile lungimilor segmentelor sunt obţinute din proiecţie în plan.

Punct început	X / Y	Punct sfârşit	X / Y	Lungime segment (** (m)
1	500.442,355 293.324,601	2	500.514,138 293.364,257	82.009
2	500.514,138 293.364,257	3	500.511,537 293.368,964	5.378
3	500.511,537 293.368,964	4	500.510,53 293.370,692	2.0
4	500.510,53 293.370,692	5	500.512,258 293.371,699	2.0
5	500.512,258 293.371,699	6	500.513,265 293.369,972	1.999

Document care conţine date cu caracter personal, protejat de prevederile Regulamentului (UE) nr. 679/2016 şi Legii 190/2018

Punct început	X / Y	Punct sfârşit	X / Y	Lungime segment (** (m)
6	500.513,265 293.369,972	7	500.511,539 293.368,965	1.998
7	500.511,539 293.368,965	8	500.514,14 293.364,258	5.378
8	500.514,14 293.364,258	9	500.909,841 293.582,862	452.07
9	500.909,841 293.582,862	10	500.911,505 293.590,717	8.029
10	500.911,505 293.590,717	11	500.913,134 293.598,403	7.857
11	500.913,134 293.598,403	12	500.432,662 293.332,968	548.916
12	500.432,662 293.332,968	1	500.442,355 293.324,601	12.805

**** Lungimile segmentelor sunt determinate în planul de proiecţie Stereo 70 şi sunt rotunjite la 1 milimetru.**
***** Distanţa dintre puncte este formată din segmente cumulate ce sunt mai mici decât valoarea 1 milimetru.**

Neutilizabil in circuitul civil

DATE DESPRE IMOBILUL NR. 2973

Oficiul de Cadastru şi Publicitate Imobiliară TELEORMAN
Biroul de Cadastru şi Publicitate Imobiliară Alexandria

A. Partea I. Descrierea imobilului

TEREN Extravilan

Adresa: Jud. Teleorman

Nr. Crt	Nr cadastral Nr. topografic	Suprafaţa* (mp)	Observaţii / Referinţe
A1		5.000	Sector cadastral:6 Teren neimprejmuit;

B. Partea II. Proprietari şi acte

Inscrieri privitoare la dreptul de proprietate şi alte drepturi reale		Referinţe
/		
Hotarare Judecatoreasca nr. 434, din 03/03/2014 emis de JUDECĂTORIA ROȘIORII DE VEDE JUDEȚUL TELEORMAN (TITLUL DE PROPRIETATE NR. 3400310 DIN DATA DE 16.03.1995 EMIS DE CJPSDDPAT TELEORMAN; ADEVERINȚA NR. 3657 DIN DATA DE 28.06.2024 ELIBERATĂ DE PRIMĂRIA DRĂGĂNEȘTI DE VEDE);		
B1	Intabulare, drept de PROPRIETATE cu titlu de cumpărare, bun propriu, dobandit prin Hotarare Judecatoreasca, cota actuala 1/1	A1
	1) **CHIVU MARIAN**	

C. Partea III. SARCINI .

Inscrieri privind dezmembramintele dreptului de proprietate, drepturi reale de garanţie şi sarcini	Referinţe
NU SUNT	

Neutilizabil în circuitul civil

Anexa Nr. 1 La Partea I

Teren

Nr cadastral	Suprafaţa (mp)*	Observaţii / Referinţe
	5.000	

* Suprafaţa este determinată in planul de proiecţie Stereo 70.

DETALII LINIARE IMOBIL

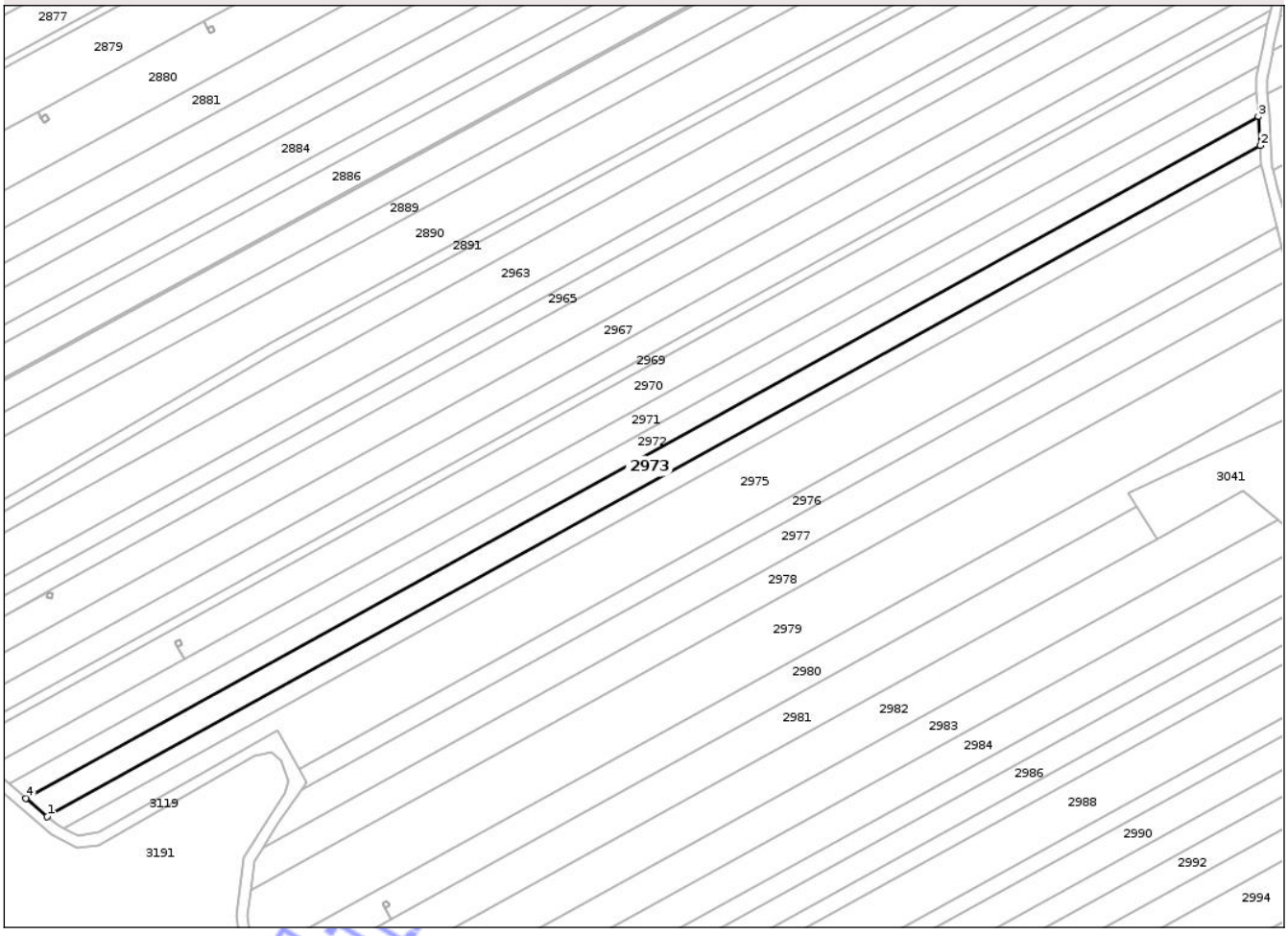

Date referitoare la teren

Crt	Categorie folosinţă	Intra vilan	Suprafaţa (mp)	Tarla	Parcelă	Nr. topo	Observaţii / Referinţe
1	arabil	NU	5.000	9/2	12	-	IDENTIC CU TARLA 11

Lungime Segmente

1) Valorile lungimilor segmentelor sunt obţinute din proiecţie în plan.

Punct început	X / Y	Punct sfârşit	X / Y	Lungime segment (** (m)
1	500.463,392 293.306,443	2	500.910,433 293.553,41	510.723
2	500.910,433 293.553,41	3	500.909,715 293.564,109	10.723
3	500.909,715 293.564,109	4	500.455,553 293.313,209	518.858
4	500.455,553 293.313,209	1	500.463,392 293.306,443	10.355

**** Lungimile segmentelor sunt determinate în planul de proiecţie Stereo 70 şi sunt rotunjite la 1 milimetru.**

Document care conţine date cu caracter personal, protejat de prevederile Regulamentului (UE) nr. 679/2016 şi Legii 190/2018

***** Distanţa dintre puncte este formată din segmente cumulate ce sunt mai mici decât valoarea 1 milimetru.**

Neutilizabil in circuitul civil

DATE DESPRE IMOBILUL NR. 2982

Oficiul de Cadastru şi Publicitate Imobiliară TELEORMAN
Biroul de Cadastru şi Publicitate Imobiliară Alexandria

A. Partea I. Descrierea imobilului

TEREN Extravilan

Adresa: Jud. Teleorman

Nr. Crt	Nr cadastral Nr. topografic	Suprafaţa* (mp)	Observaţii / Referinţe
A1	20604	6.000	Sector cadastral:6 Teren neimprejmuit;

B. Partea II. Proprietari şi acte

Inscrieri privitoare la dreptul de proprietate şi alte drepturi reale		Referinţe
78079 / 14/11/2018		
Hotarare Judecatoreasca nr. sentinta civila nr. 2691, din 08/11/2012 emis de JUDECATORIA ROSIORII DE VEDE (ADEVERINȚA NR. 3653 DIN DATA DE 28.06.2024 ELIBERATĂ DE PRIMĂRIA DRĂGĂNEȘTI DE VEDE; DECLARAȚIE NR. 6323 DIN DATA DE 14.11.2024 ELIBERATĂ DE PRIMĂRIA DRĂGĂNEȘTI DE VEDE);		
B1	Intabulare, drept de PROPRIETATEcu titlu de cumparare, dobandit prin Hotarare Judecatoreasca, cota actuala 1/1, cota initiala 1/1	A1
	1) **PREDOI ȘTEFĂNIȚĂ CRISTIAN**	
1082 / 10/01/2024		
Act Notarial nr. CONTRACT DE IPOTECA IMOBILIARA AUT NR. 2353, din 20/11/2023 emis de np Mladin Preoteasa Alina Corina;		
B3	Se noteaza interdictiile de instrainare, grevare, inchiriere, dezmembrare ,alipire, construire, demolare, restructurare si amenajare	A1
	1) **AGRINVEST CREDIT I.F.N. S.A**, CIF:41531140	

C. Partea III. SARCINI

Inscrieri privind dezmembramintele dreptului de proprietate, drepturi reale de garanţie şi sarcini		Referinţe
1082 / 10/01/2024		
Act Notarial nr. DECLARATIE AUT NR. 2205, din 02/11/2023 emis de np Mladin Preoteasa Alina Corina;		
C2	Se radiaza sarcina de sub C1 si interdictiile aferente de sub B2	A1
Act Notarial nr. CONTRACT DE IPOTECA IMOBILIARA AUT NR. 2353, din 20/11/2023 emis de np Mladin Preoteasa Alina Corina;		
C3	Intabulare, drept de IPOTECA, Valoare:2700000 LEIȘi celelalte obligații de plata aferente creditului, dobandit prin Conventie, cota actuala 1/1	A1
	1) **AGRINVEST CREDIT I.F.N. S.A**, CIF:41531140	

Neautentificat în circuitul civil

Anexa Nr. 1 La Partea I

Teren

Nr cadastral	Suprafaţa (mp)*	Observaţii / Referinţe
20604	6.000	

* Suprafaţa este determinată in planul de proiecţie Stereo 70.

DETALII LINIARE IMOBIL



Date referitoare la teren

Crt	Categorie folosinţă	Intra vilan	Suprafaţa (mp)	Tarla	Parcelă	Nr. topo	Observaţii / Referinţe
1	arabil	NU	6.000	9/2	21	-	IDENTIC CU TARLA 11

Lungime Segmente
1) Valorile lungimilor segmentelor sunt obţinute din proiecţie în plan.

Punct început	X / Y	Punct sfârşit	X / Y	Lungime segment (** (m)
1	500.872,529 293.408,718	2	500.560,488 293.236,664	356.332
2	500.560,488 293.236,664	3	500.567,781 293.231,288	9.06
3	500.567,781 293.231,288	4	500.572,716 293.225,965	7.259
4	500.572,716 293.225,965	5	500.916,869 293.415,724	393.001
5	500.916,869 293.415,724	6	500.904,101 293.426,493	16.703

Document care conţine date cu caracter personal, protejat de prevederile Regulamentului (UE) nr. 679/2016 şi Legii 190/2018

Punct început	X / Y	Punct sfârşit	X / Y	Lungime segment (** (m)
6	500.904,101 293.426,493	1	500.872,529 293.408,718	36.232

** Lungimile segmentelor sunt determinate în planul de proiecţie Stereo 70 şi sunt rotunjite la 1 milimetru.
*** Distanţa dintre puncte este formată din segmente cumulate ce sunt mai mici decât valoarea 1 milimetru.

Neutilizabil in circuitul civil

DATE DESPRE IMOBILUL NR. 2989

Oficiul de Cadastru şi Publicitate Imobiliară TELEORMAN
Biroul de Cadastru şi Publicitate Imobiliară Alexandria

A. Partea I. Descrierea imobilului

TEREN Extravilan

Adresa: Jud. Teleorman

Nr. Crt	Nr cadastral Nr. topografic	Suprafaţa* (mp)	Observaţii / Referinţe
A1		2.500	Sector cadastral:6 Teren neimprejmuit;

B. Partea II. Proprietari şi acte

Inscrieri privitoare la dreptul de proprietate şi alte drepturi reale		Referinţe
/		
Act Administrativ nr. 3400209, din 29/09/1994 emis de CJPSDDPAT TELEORMAN (ADEVERINȚA NR. 3666 DIN DATA DE 28.06.2024 ELIBERATĂ DE PRIMĂRIA DRĂGĂNEȘTI DE VEDE);		
B1	Intabulare, drept de PROPRIETATE, dobandit prin Reconstituire, cota actuala 1/1	A1
	1) **LEANCA N RADA**, LIPSĂ CNP	

C. Partea III. SARCINI .

Inscrieri privind dezmembramintele dreptului de proprietate, drepturi reale de garanţie şi sarcini	Referinţe
NU SUNT	

Neutilizabil în circuitul civil

Anexa Nr. 1 La Partea I

Teren

Nr cadastral	Suprafaţa (mp)*	Observaţii / Referinţe
	2.500	

* Suprafaţa este determinată in planul de proiecţie Stereo 70.

DETALII LINIARE IMOBIL

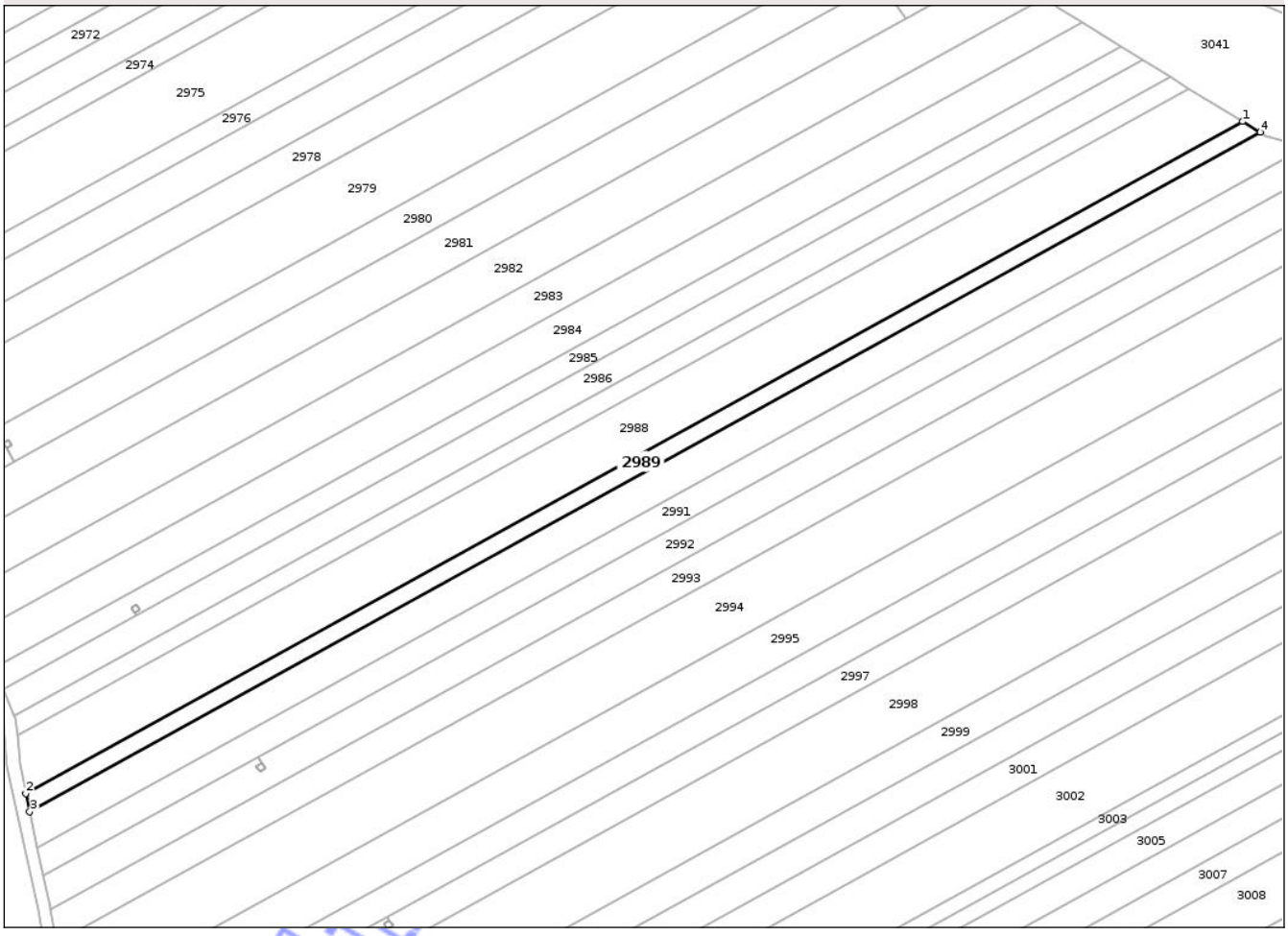

Date referitoare la teren

Crt	Categorie folosinţă	Intra vilan	Suprafaţa (mp)	Tarla	Parcelă	Nr. topo	Observaţii / Referinţe
1	arabil	NU	2.500	9/2	28	-	IDENTIC CU TARLA 11

Lungime Segmente

1) Valorile lungimilor segmentelor sunt obţinute din proiecţie în plan.

Punct început	X / Y	Punct sfârşit	X / Y	Lungime segment (** (m)
1	500.979,303 293.376,326	2	500.593,984 293.163,869	440.01
2	500.593,984 293.163,869	3	500.595,22 293.158,098	5.902
3	500.595,22 293.158,098	4	500.984,83 293.372,921	444.91
4	500.984,83 293.372,921	1	500.979,303 293.376,326	6.492

**** Lungimile segmentelor sunt determinate în planul de proiecţie Stereo 70 şi sunt rotunjite la 1 milimetru.**

Document care conţine date cu caracter personal, protejat de prevederile Regulamentului (UE) nr. 679/2016 şi Legii 190/2018

***** Distanţa dintre puncte este formată din segmente cumulate ce sunt mai mici decât valoarea 1 milimetru.**

Neutilizabil in circuitul civil

DATE DESPRE IMOBILUL NR. 2991

Oficiul de Cadastru şi Publicitate Imobiliară TELEORMAN
Biroul de Cadastru şi Publicitate Imobiliară Alexandria

A. Partea I. Descrierea imobilului

TEREN Extravilan

Adresa: Jud. Teleorman

Nr. Crt	Nr cadastral Nr. topografic	Suprafaţa* (mp)	Observaţii / Referinţe
A1		4.000	Sector cadastral:6 Teren neimprejmuit;

B. Partea II. Proprietari şi acte

Inscrieri privitoare la dreptul de proprietate şi alte drepturi reale		Referinţe
/		
Act Notarial nr. 248, din 09/11/2021 emis de BNP TAMARA MORCOV (TITLUL DE PROPRIETATE NR. 3400199 DIN DATA DE 29.09.1994 EMIS DE CJPSDDPAT TELEORMAN; CERTIFICAT DE MOȘTENITOR NR. 247 DIN DATA DE 09.11.2021 EMIS DE BNP TAMARA MORCOV; ADEVERINȚA NR. 3573 DIN DATA DE 26.06.2024 ELIBERATĂ DE PRIMĂRIA DRĂGĂNEȘTI DE VEDE);		
B1	Intabulare, drept de PROPRIETATE cu titlu de moștenire, bun propriu, dobandit prin Succesiune, cota actuala 1/2	A1
	1) **DINU TATIANA**	
B2	Intabulare, drept de PROPRIETATE cu titlu de moștenire, bun propriu, dobandit prin Succesiune, cota actuala 1/2	A1
	1) **PRIBEAGU FLORENTINA**, LIPSĂ CNP	

C. Partea III. SARCINI .

Inscrieri privind dezmembramintele dreptului de proprietate, drepturi reale de garanţie şi sarcini	Referinţe
NU SUNT	

Neutilizabil în circuitul civil

Anexa Nr. 1 La Partea I

Teren

Nr cadastral	Suprafaţa (mp)*	Observaţii / Referinţe
	4.000	

* Suprafaţa este determinată in planul de proiecţie Stereo 70.

DETALII LINIARE IMOBIL

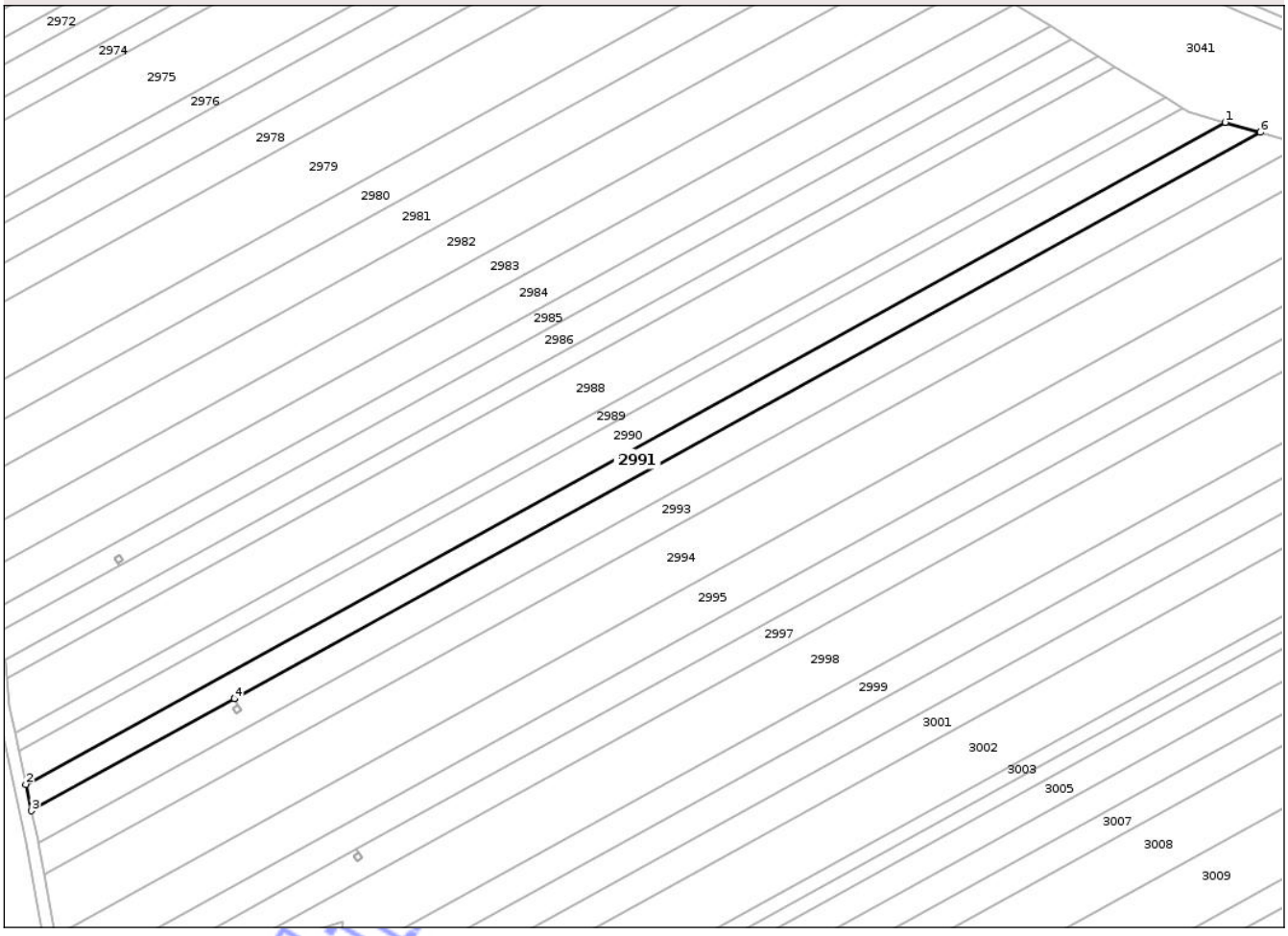

Date referitoare la teren

Crt	Categorie folosinţă	Intra vilan	Suprafaţa (mp)	Tarla	Parcelă	Nr. topo	Observaţii / Referinţe
1	arabil	NU	4.000	9/2	30	-	IDENTIC CU TARLA 11

Lungime Segmente
1) Valorile lungimilor segmentelor sunt obţinute din proiecţie în plan.

Punct început	X / Y	Punct sfârşit	X / Y	Lungime segment (** (m)
1	500.999,128 293.368,154	2	500.597,642 293.146,783	458.472
2	500.597,642 293.146,783	3	500.599,527 293.137,98	9.003
3	500.599,527 293.137,98	4	500.667,412 293.175,41	77.52
4	500.667,412 293.175,41	5	500.667,414 293.175,411	0.002
5	500.667,414 293.175,411	6	501.010,859 293.364,78	392.193

Document care conţine date cu caracter personal, protejat de prevederile Regulamentului (UE) nr. 679/2016 şi Legii 190/2018

Punct început	X / Y	Punct sfârşit	X / Y	Lungime segment (** (m)
6	501.010,859 293.364,78	1	500.999,128 293.368,154	12.207

** Lungimile segmentelor sunt determinate în planul de proiecţie Stereo 70 şi sunt rotunjite la 1 milimetru.
*** Distanţa dintre puncte este formată din segmente cumulate ce sunt mai mici decât valoarea 1 milimetru.

Neutilizabil in circuitul civil

DATE DESPRE IMOBILUL NR. 2996

Oficiul de Cadastru şi Publicitate Imobiliară TELEORMAN
Biroul de Cadastru şi Publicitate Imobiliară Alexandria

A. Partea I. Descrierea imobilului

TEREN Extravilan

Adresa: Jud. Teleorman

Nr. Crt	Nr cadastral Nr. topografic	Suprafaţa* (mp)	Observaţii / Referinţe
A1	20805	5.000	Sector cadastral:6 Teren neimprejmuit;

B. Partea II. Proprietari şi acte

Inscrieri privitoare la dreptul de proprietate şi alte drepturi reale		Referinţe
31066 / 16/05/2022		
Act Notarial nr. Contract de Vânzare Aut. Nr. 2043, din 13/05/2022 emis de NP Terovan Maria Magdalena (DECLARAȚIE NR. 6322 DIN DATA DE 14.11.2024 ELIBERATĂ DE PRIMĂRIA DRĂGĂNEȘTI DE VEDE);		
B2	Intabulare, drept de PROPRIETATEcu titlu de cumpărare, bun propriu, dobandit prin Conventie, cota actuala 1/1, cota initiala 1/1	A1
	1) **CALOTA ROMEO**	

C. Partea III. SARCINI

Inscrieri privind dezmembramintele dreptului de proprietate, drepturi reale de garanţie şi sarcini		Referinţe
31066 / 16/05/2022		
Act Notarial nr. Contract de Vânzare Aut. Nr. 2043, din 13/05/2022 emis de NP Terovan Maria Magdalena (DECLARAȚIE NR. 6322 DIN DATA DE 14.11.2024 ELIBERATĂ DE PRIMĂRIA DRĂGĂNEȘTI DE VEDE);		
C1	Intabulare, drept de UZUFRUCT VIAGER, dobandit prin Conventie, cota actuala 1/1, cota initiala 1/1	A1
	1) **CALOTĂ PETRE** 2) **CALOTĂ CONSTANȚA**	

Neutilizabil în circuitul civil

Anexa Nr. 1 La Partea I

Teren

Nr cadastral	Suprafaţa (mp)*	Observaţii / Referinţe
20805	5.000	

* Suprafaţa este determinată in planul de proiecţie Stereo 70.

DETALII LINIARE IMOBIL

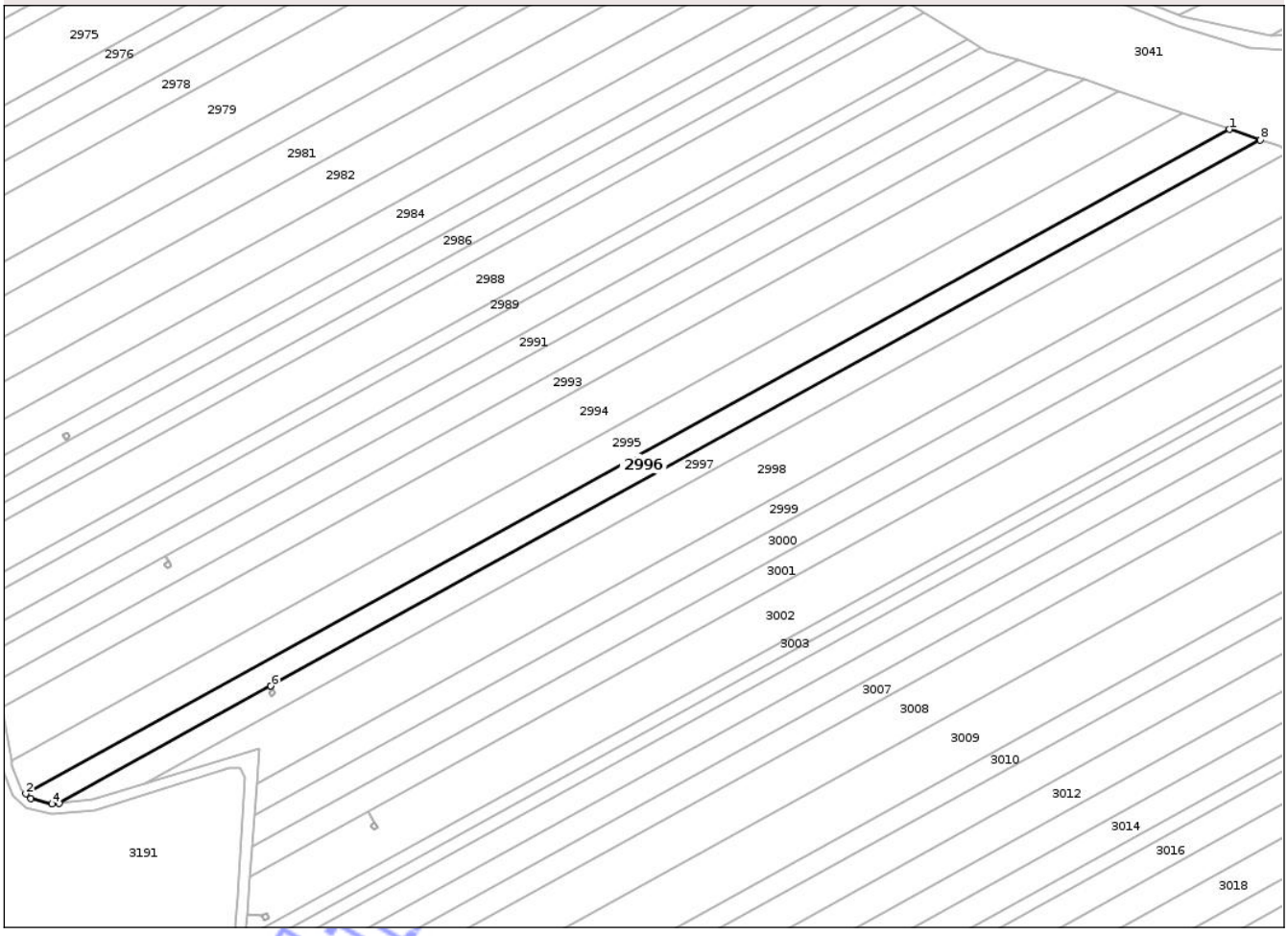

Date referitoare la teren

Crt	Categorie folosinţă	Intra vilan	Suprafaţa (mp)	Tarla	Parcelă	Nr. topo	Observaţii / Referinţe
1	arabil	NU	5.000	9/2	35	-	IDENTIC CU TARLA 11

Lungime Segmente
1) Valorile lungimilor segmentelor sunt obţinute din proiecţie în plan.

Punct început	X / Y	Punct sfârşit	X / Y	Lungime segment (** (m)
1	501.081,407 293.341,364	2	500.613,014 293.083,101	534.875
2	500.613,014 293.083,101	3	500.615,014 293.081,395	2.629
3	500.615,014 293.081,395	4	500.623,18 293.079,264	8.439
4	500.623,18 293.079,264	5	500.625,861 293.079,523	2.693
5	500.625,861 293.079,523	6	500.708,329 293.124,995	94.174

Document care conţine date cu caracter personal, protejat de prevederile Regulamentului (UE) nr. 679/2016 şi Legii 190/2018

Punct început	X / Y	Punct sfârşit	X / Y	Lungime segment (** (m)
6	500.708,329 293.124,995	7	500.708,331 293.124,996	0.002
7	500.708,331 293.124,996	8	501.093,335 293.337,279	439.65
8	501.093,335 293.337,279	1	501.081,407 293.341,364	12.608

**** Lungimile segmentelor sunt determinate în planul de proiecţie Stereo 70 şi sunt rotunjite la 1 milimetru.**
***** Distanţa dintre puncte este formată din segmente cumulate ce sunt mai mici decât valoarea 1 milimetru.**

Neutilizabil in circuitul civil

DATE DESPRE IMOBILUL NR. 3001

Oficiul de Cadastru şi Publicitate Imobiliară TELEORMAN
Biroul de Cadastru şi Publicitate Imobiliară Alexandria

A. Partea I. Descrierea imobilului

TEREN Extravilan

Adresa: Jud. Teleorman

Nr. Crt	Nr cadastral Nr. topografic	Suprafaţa* (mp)	Observaţii / Referinţe
A1		5.000	Sector cadastral:6 Teren neimprejmuit;

B. Partea II. Proprietari şi acte

Inscrieri privitoare la dreptul de proprietate şi alte drepturi reale		Referinţe
/		
Act Administrativ nr. 3400260, din 05/10/1994 emis de CJPSDDPAT TELEORMAN (ADEVERINȚA NR. 3595 DIN DATA DE 27.06.2024 ELIBERATĂ DE PRIMĂRIA DRĂGĂNEȘTI DE VEDE);		
B1	Intabulare, drept de PROPRIETATE, dobandit prin Reconstituire, cota actuala 1/1	A1
	1) **POPA ELENA**, LIPSĂ CNP	

C. Partea III. SARCINI .

Inscrieri privind dezmembramintele dreptului de proprietate, drepturi reale de garanţie şi sarcini	Referinţe
NU SUNT	

Neutilizabil în circuitul civil

Anexa Nr. 1 La Partea I

Teren

Nr cadastral	Suprafaţa (mp)*	Observaţii / Referinţe
	5.000	

* Suprafaţa este determinată in planul de proiecţie Stereo 70.

DETALII LINIARE IMOBIL



Date referitoare la teren

Crt	Categorie folosinţă	Intra vilan	Suprafaţa (mp)	Tarla	Parcelă	Nr. topo	Observaţii / Referinţe
1	arabil	NU	5.000	9/2	40	-	IDENTIC CU TARLA 11

Lungime Segmente
1) Valorile lungimilor segmentelor sunt obţinute din proiecţie în plan.

Punct început	X / Y	Punct sfârşit	X / Y	Lungime segment (** (m)
1	501.130,542 293.299,408	2	500.701,185 293.062,669	490.299
2	500.701,185 293.062,669	3	500.700,354 293.050,652	12.046
3	500.700,354 293.050,652	4	500.746,424 293.076,054	52.609
4	500.746,424 293.076,054	5	500.746,426 293.076,055	0.002
5	500.746,426 293.076,055	6	501.136,102 293.290,913	444.985

Document care conţine date cu caracter personal, protejat de prevederile Regulamentului (UE) nr. 679/2016 şi Legii 190/2018

Punct început	X / Y	Punct sfârşit	X / Y	Lungime segment (** (m)
6	501.136,102 293.290,913	1	501.130,542 293.299,408	10.153

** Lungimile segmentelor sunt determinate în planul de proiecţie Stereo 70 şi sunt rotunjite la 1 milimetru.
*** Distanţa dintre puncte este formată din segmente cumulate ce sunt mai mici decât valoarea 1 milimetru.

Neutilizabil in circuitul civil

DATE DESPRE IMOBILUL NR. 3007

Oficiul de Cadastru şi Publicitate Imobiliară TELEORMAN
Biroul de Cadastru şi Publicitate Imobiliară Alexandria

A. Partea I. Descrierea imobilului

TEREN Extravilan

Adresa: Jud. Teleorman

Nr. Crt	Nr cadastral Nr. topografic	Suprafaţa* (mp)	Observaţii / Referinţe
A1		5.000	Sector cadastral:6 Teren neimprejmuit;

B. Partea II. Proprietari şi acte

Inscrieri privitoare la dreptul de proprietate şi alte drepturi reale		Referinţe
/		
Act Administrativ nr. 3400217, din 30/09/1994 emis de CJPSDDPAT TELEORMAN (ADEVERINȚA NR. 3571 DIN DATA DE 26.06.2024 ELIBERATĂ DE PRIMĂRIA DRĂGĂNEȘTI DE VEDE);		
B1	Intabulare, drept de PROPRIETATE, dobandit prin Reconstituire, cota actuala 1/1	A1
	1) **BASANDICĂ ANICA**	

C. Partea III. SARCINI .

Inscrieri privind dezmembramintele dreptului de proprietate, drepturi reale de garanţie şi sarcini	Referinţe
NU SUNT	

Neutilizabil în circuitul civil

Anexa Nr. 1 La Partea I

Teren

Nr cadastral	Suprafaţa (mp)*	Observaţii / Referinţe
	5.000	

* Suprafaţa este determinată in planul de proiecţie Stereo 70.

DETALII LINIARE IMOBIL

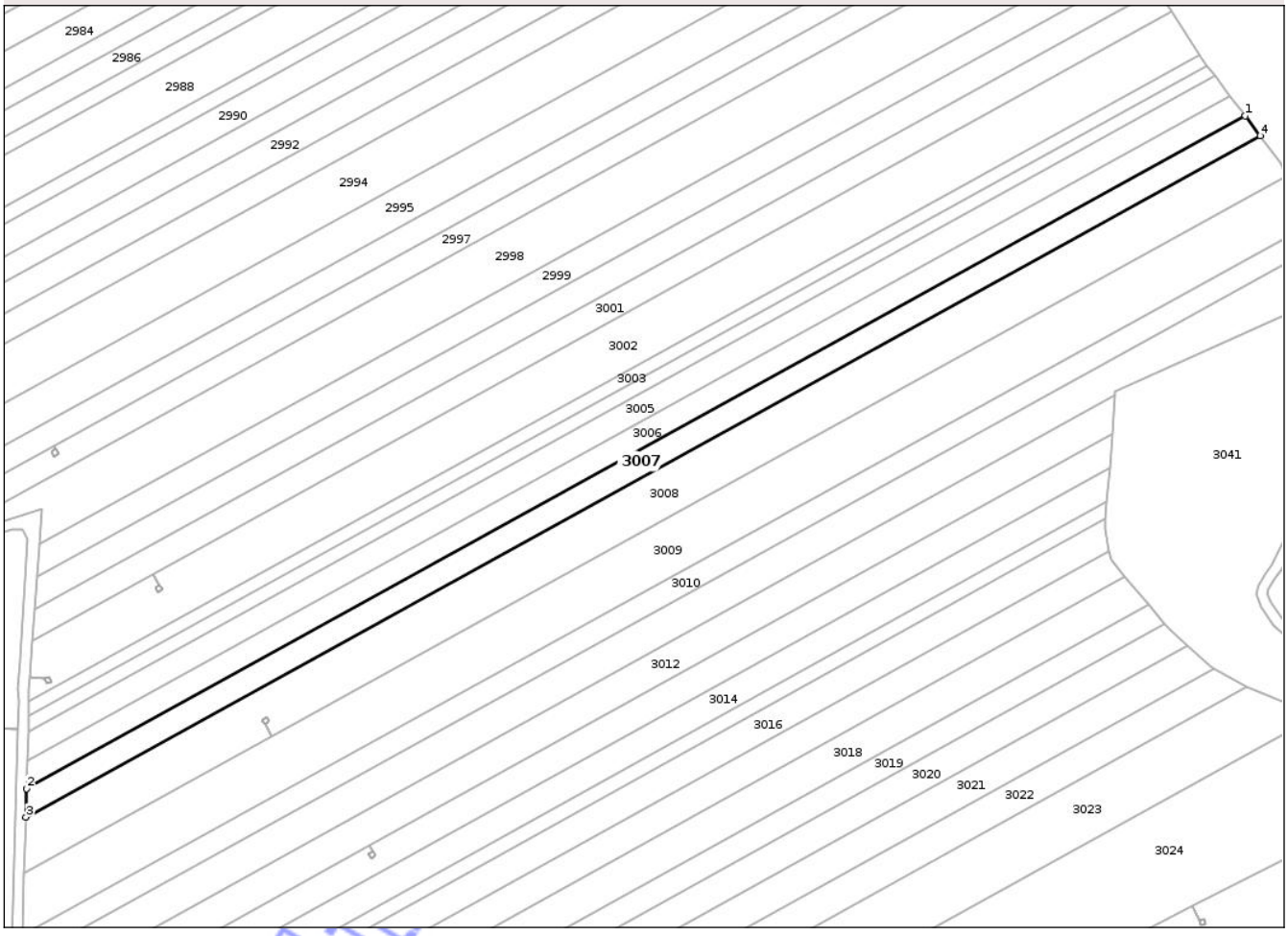

Date referitoare la teren

Crt	Categorie folosinţă	Intra vilan	Suprafaţa (mp)	Tarla	Parcelă	Nr. topo	Observaţii / Referinţe
1	arabil	NU	5.000	9/2	46	-	IDENTIC CU TARLA 11

Lungime Segmente

1) Valorile lungimilor segmentelor sunt obţinute din proiecţie în plan.

Punct început	X / Y	Punct sfârşit	X / Y	Lungime segment (** (m)
1	501.164,371 293.251,042	2	500.698,031 292.993,912	532.531
2	500.698,031 292.993,912	3	500.697,737 292.983,096	10.82
3	500.697,737 292.983,096	4	501.170,062 293.243,527	539.366
4	501.170,062 293.243,527	1	501.164,371 293.251,042	9.427

**** Lungimile segmentelor sunt determinate în planul de proiecţie Stereo 70 şi sunt rotunjite la 1 milimetru.**

Document care conţine date cu caracter personal, protejat de prevederile Regulamentului (UE) nr. 679/2016 şi Legii 190/2018

***** Distanţa dintre puncte este formată din segmente cumulate ce sunt mai mici decât valoarea 1 milimetru.**

Neutilizabil in circuitul civil

DATE DESPRE IMOBILUL NR. 3011

Oficiul de Cadastru şi Publicitate Imobiliară TELEORMAN
Biroul de Cadastru şi Publicitate Imobiliară Alexandria

A. Partea I. Descrierea imobilului

TEREN Extravilan

Adresa: Jud. Teleorman

Nr. Crt	Nr cadastral Nr. topografic	Suprafaţa* (mp)	Observaţii / Referinţe
A1		7.500	Sector cadastral:6 Teren neimprejmuit;

B. Partea II. Proprietari şi acte

Inscrieri privitoare la dreptul de proprietate şi alte drepturi reale		Referinţe
/		
Hotarare Judecatoreasca nr. 1344, din 18/06/2014 emis de JUDECĂTORIA ROȘIORII DE VEDE JUDEȚUL TELEORMAN (TITLUL DE PROPRIETATE NR. 3400291 DIN DATA DE 08.11.1994 EMIS DE CJPSDDPAT TELEORMAN; ADEVERINȚA NR. 3560 DIN DATA DE 26.06.2024 ELIBERATĂ DE PRIMĂRIA DRĂGĂNEȘTI DE VEDE);		
B1	Intabulare, drept de PROPRIETATE cu titlu de cumpărare, bun propriu, dobandit prin Hotarare Judecatoreasca, cota actuala 1/1	A1
	1) **CHIVU MARIAN**	

C. Partea III. SARCINI .

Inscrieri privind dezmembramintele dreptului de proprietate, drepturi reale de garanţie şi sarcini	Referinţe
NU SUNT	

Neutilizabil în circuitul civil

Anexa Nr. 1 La Partea I

Teren

Nr cadastral	Suprafaţa (mp)*	Observaţii / Referinţe
	7.500	

* Suprafaţa este determinată in planul de proiecţie Stereo 70.

DETALII LINIARE IMOBIL

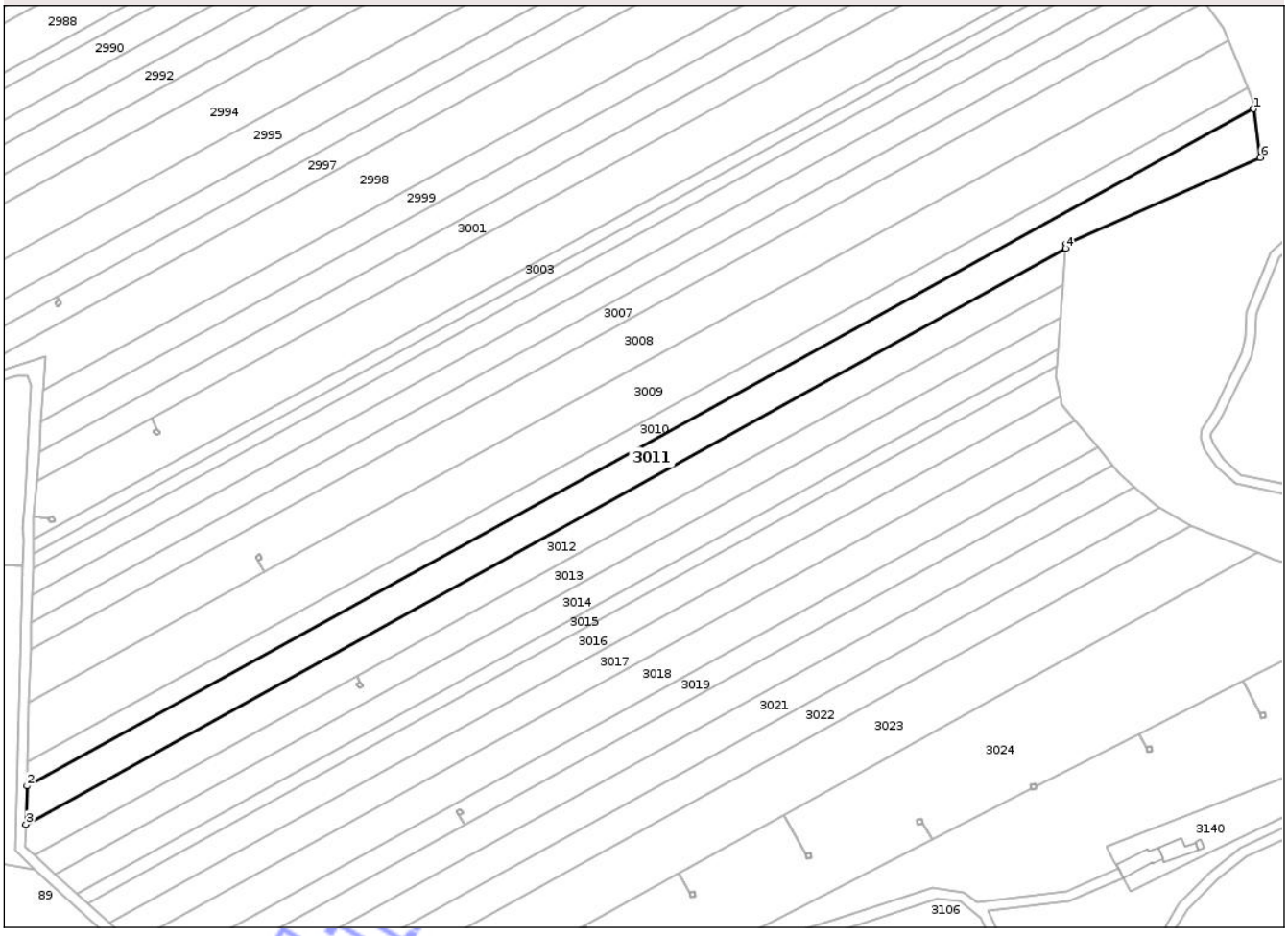

Date referitoare la teren

Crt	Categorie folosinţă	Intra vilan	Suprafaţa (mp)	Tarla	Parcelă	Nr. topo	Observaţii / Referinţe
1	arabil	NU	7.500	9/2	50	-	IDENTIC CU TARLA 11

Lungime Segmente
1) Valorile lungimilor segmentelor sunt obţinute din proiecţie în plan.

Punct început	X / Y	Punct sfârşit	X / Y	Lungime segment (** (m)
1	501.190,094 293.200,494	2	500.696,247 292.928,196	563.942
2	500.696,247 292.928,196	3	500.695,828 292.912,766	15.436
3	500.695,828 292.912,766	4	501.114,544 293.144,422	478.526
4	501.114,544 293.144,422	5	501.114,66 293.145,948	1.53
5	501.114,66 293.145,948	6	501.192,802 293.180,894	85.6

Document care conţine date cu caracter personal, protejat de prevederile Regulamentului (UE) nr. 679/2016 şi Legii 190/2018

Punct început	X / Y	Punct sfârşit	X / Y	Lungime segment (** (m)
6	501.192,802 293.180,894	1	501.190,094 293.200,494	19.786

** Lungimile segmentelor sunt determinate în planul de proiecţie Stereo 70 şi sunt rotunjite la 1 milimetru.
*** Distanţa dintre puncte este formată din segmente cumulate ce sunt mai mici decât valoarea 1 milimetru.

Neutilizabil in circuitul civil

DATE DESPRE IMOBILUL NR. 3016

Oficiul de Cadastru şi Publicitate Imobiliară TELEORMAN
Biroul de Cadastru şi Publicitate Imobiliară Alexandria

A. Partea I. Descrierea imobilului

TEREN Extravilan

Adresa: Jud. Teleorman

Nr. Crt	Nr cadastral Nr. topografic	Suprafaţa* (mp)	Observaţii / Referinţe
A1		4.980	Sector cadastral:6 Teren neimprejmuit;

B. Partea II. Proprietari şi acte

Inscrieri privitoare la dreptul de proprietate şi alte drepturi reale		Referinţe
/		
Act Notarial nr. 1333, din 08/10/2019 emis de BIN MORCOV TAMARA (TITLUL DE PROPRIETATE NR. 3400660 DIN DATA DE 23.04.2004 EMIS DE CJPSDDPAT TELEORMAN; ADEVERINȚA NR. 3537 DIN DATA DE 25.06.2024 ELIBERATĂ DE PRIMĂRIA DRĂGĂNEȘTI DE VEDE);		
B1	Intabulare, drept de PROPRIETATE cu titlu de partaj, bun propriu, dobandit prin Iesire Din Indiviziune, cota actuala 1/1	A1
	1) **ALBĂ GHEORGHE**	

C. Partea III. SARCINI .

Inscrieri privind dezmembramintele dreptului de proprietate, drepturi reale de garanţie şi sarcini	Referinţe
NU SUNT	

Neutilizabil în circuitul civil

Anexa Nr. 1 La Partea I

Teren

Nr cadastral	Suprafaţa (mp)*	Observaţii / Referinţe
	4.980	

* Suprafaţa este determinată in planul de proiecţie Stereo 70.

DETALII LINIARE IMOBIL



Date referitoare la teren

Crt	Categorie folosinţă	Intra vilan	Suprafaţa (mp)	Tarla	Parcelă	Nr. topo	Observaţii / Referinţe
1	arabil	NU	4.980	9/2	55	-	IDENTIC CU TARLA 9/1 ŞI PARCELA 56

Lungime Segmente
1) Valorile lungimilor segmentelor sunt obţinute din proiecţie în plan.

Punct început	X / Y	Punct sfârşit	X / Y	Lungime segment (** (m)
1	501.110,942 293.096,973	2	500.720,526 292.880,974	446.184
2	500.720,526 292.880,974	3	500.729,294 292.872,934	11.896
3	500.729,294 292.872,934	4	501.112,199 293.084,778	437.6
4	501.112,199 293.084,778	5	501.110,645 293.093,07	8.436
5	501.110,645 293.093,07	1	501.110,942 293.096,973	3.914

Document care conţine date cu caracter personal, protejat de prevederile Regulamentului (UE) nr. 679/2016 şi Legii 190/2018

**** Lungimile segmentelor sunt determinate în planul de proiecţie Stereo 70 şi sunt rotunjite la 1 milimetru.**
***** Distanţa dintre puncte este formată din segmente cumulate ce sunt mai mici decât valoarea 1 milimetru.**

Neutilizabil in circuitul civil

DATE DESPRE IMOBILUL NR. 3020

Oficiul de Cadastru şi Publicitate Imobiliară TELEORMAN
Biroul de Cadastru şi Publicitate Imobiliară Alexandria

A. Partea I. Descrierea imobilului

TEREN Extravilan

Adresa: Jud. Teleorman

Nr. Crt	Nr cadastral Nr. topografic	Suprafaţa* (mp)	Observaţii / Referinţe
A1	20477	5.000	Sector cadastral:6 Teren neimprejmuit;

B. Partea II. Proprietari şi acte

Inscrieri privitoare la dreptul de proprietate şi alte drepturi reale		Referinţe
43412 / 30/08/2016		
Act Notarial nr. Contract de vânzare aut. nr. 1092, din 29/08/2016 emis de Notar Public Barbu Maria;		
B2	Intabulare, drept de PROPRIETATEcu titlul de cumpărare, bun comun, dobandit prin Conventie, cota actuala 1/1, cota initiala 1/1	A1
	1) **CERNEA DUŢA** 2) **CERNEA VALERICĂ**	
1711 / 12/01/2021		
Hotarare Judecatoreasca nr. sentinta civila nr. 1426 in dosar nr. 1193/292/2016, din 04/10/2016 emis de JUDECATORIA ROSIORII DE VEDE;		
B3	Se respinge constatarea modificarii Titlului de Proprietate nr. 34-00574/1999 deoarece actiunea in dosar nr. 1193/292/2016 a fost respinsa	A1

C. Partea III. SARCINI .

Inscrieri privind dezmembramintele dreptului de proprietate, drepturi reale de garanţie şi sarcini	Referinţe
NU SUNT	

Neutilizabil în circuitul civil

Anexa Nr. 1 La Partea I

Teren

Nr cadastral	Suprafaţa (mp)*	Observaţii / Referinţe
20477	5.000	

* Suprafaţa este determinată in planul de proiecţie Stereo 70.

DETALII LINIARE IMOBIL

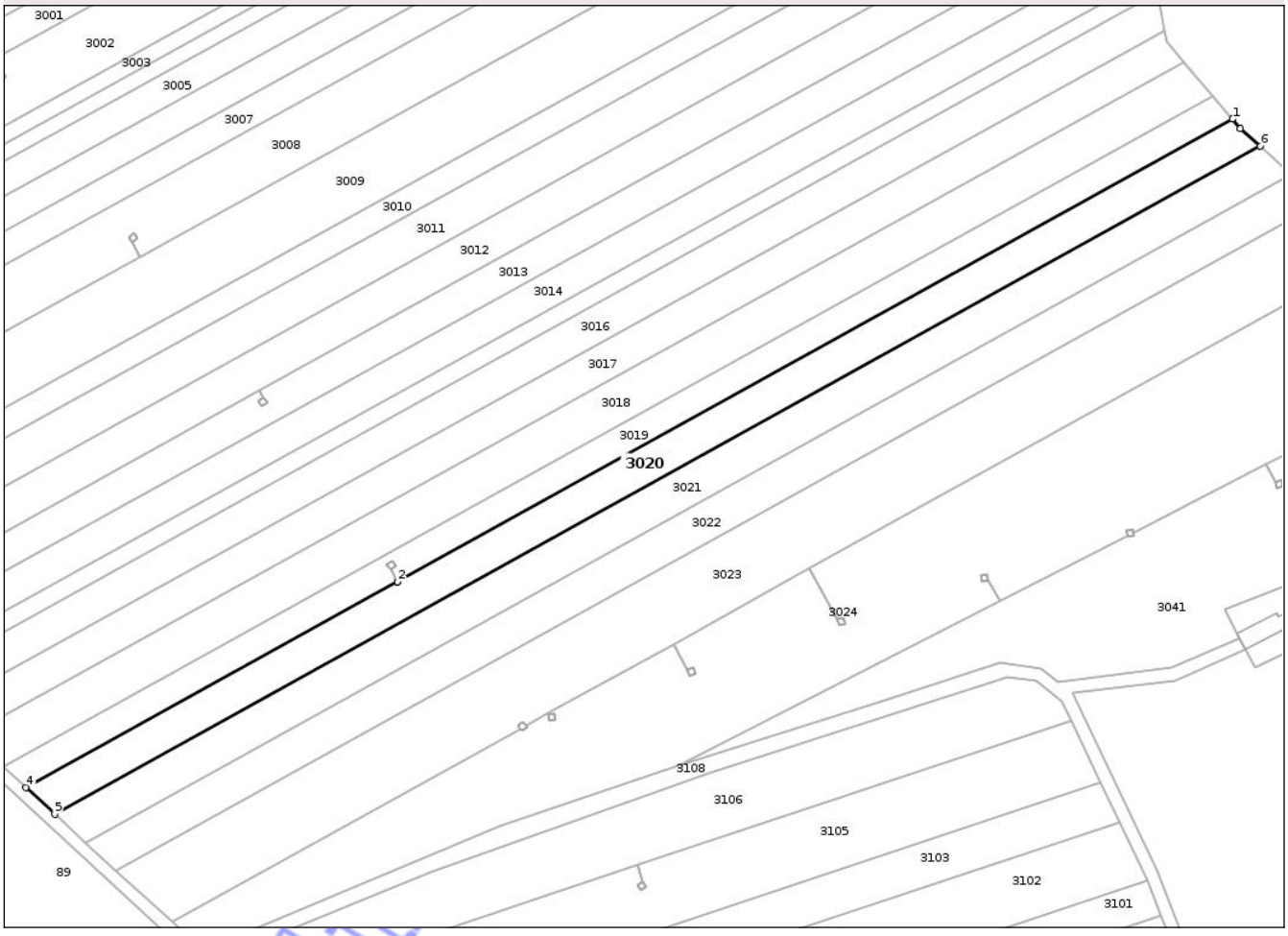

Date referitoare la teren

Crt	Categorie folosinţă	Intra vilan	Suprafaţa (mp)	Tarla	Parcelă	Nr. topo	Observaţii / Referinţe
1	arabil	NU	5.000	9/2	59	-	IDENTIC CU TARLA 9 ȘI PARCELA 2

Lungime Segmente
1) Valorile lungimilor segmentelor sunt obţinute din proiecţie în plan.

Punct început	X / Y	Punct sfârşit	X / Y	Lungime segment (** (m)
1	501.133,484 293.057,054	2	500.872,331 292.912,57	298.457
2	500.872,331 292.912,57	3	500.872,329 292.912,569	0.002
3	500.872,329 292.912,569	4	500.756,16 292.848,298	132.763
4	500.756,16 292.848,298	5	500.765,181 292.840,026	12.239
5	500.765,181 292.840,026	6	501.142,152 293.048,587	430.819

Document care conţine date cu caracter personal, protejat de prevederile Regulamentului (UE) nr. 679/2016 şi Legii 190/2018

Punct început	X / Y	Punct sfârşit	X / Y	Lungime segment (** (m)
6	501.142,152 293.048,587	7	501.135,984 293.054,122	8.287
7	501.135,984 293.054,122	1	501.133,484 293.057,054	3.853

** Lungimile segmentelor sunt determinate în planul de proiecţie Stereo 70 şi sunt rotunjite la 1 milimetru.
*** Distanţa dintre puncte este formată din segmente cumulate ce sunt mai mici decât valoarea 1 milimetru.

Neutilizabil in circuitul civil

DATE DESPRE IMOBILUL NR. 3024

Oficiul de Cadastru şi Publicitate Imobiliară TELEORMAN
Biroul de Cadastru şi Publicitate Imobiliară Alexandria

A. Partea I. Descrierea imobilului

TEREN Extravilan

Adresa: Jud. Teleorman

Nr. Crt	Nr cadastral Nr. topografic	Suprafaţa* (mp)	Observaţii / Referinţe
A1		15.237	Sector cadastral:6 Teren neimprejmuit;

B. Partea II. Proprietari şi acte

Inscrieri privitoare la dreptul de proprietate şi alte drepturi reale		Referinţe
/		
Act Administrativ nr. 2633, din 24/04/2024 emis de PRIMĂRIA COMUNEI DRĂGĂNEȘTI DE VEDE;		
B1	Inscrierea posesiei, drept de PROPRIETATE, dobandit prin Lege, cota actuala 1/1	A1
	1) **NEIDENTIFICAT NEIDENTIFICAT**	
Act Normativ nr. 7, din 13/03/1996 emis de PARLAMENTUL ROMÂNIEI (art. 13 alin. 14);		
B2	Se notează mențiunea proprietar neidentificat, rezerva comisiei locale de fond funciar	A1

C. Partea III. SARCINI .

Inscrieri privind dezmembramintele dreptului de proprietate, drepturi reale de garanţie şi sarcini	Referinţe
NU SUNT	

Neutilizabil în circuitul civil

Anexa Nr. 1 La Partea I

Teren

Nr cadastral	Suprafaţa (mp)*	Observaţii / Referinţe
	15.237	

* Suprafaţa este determinată in planul de proiecţie Stereo 70.

DETALII LINIARE IMOBIL

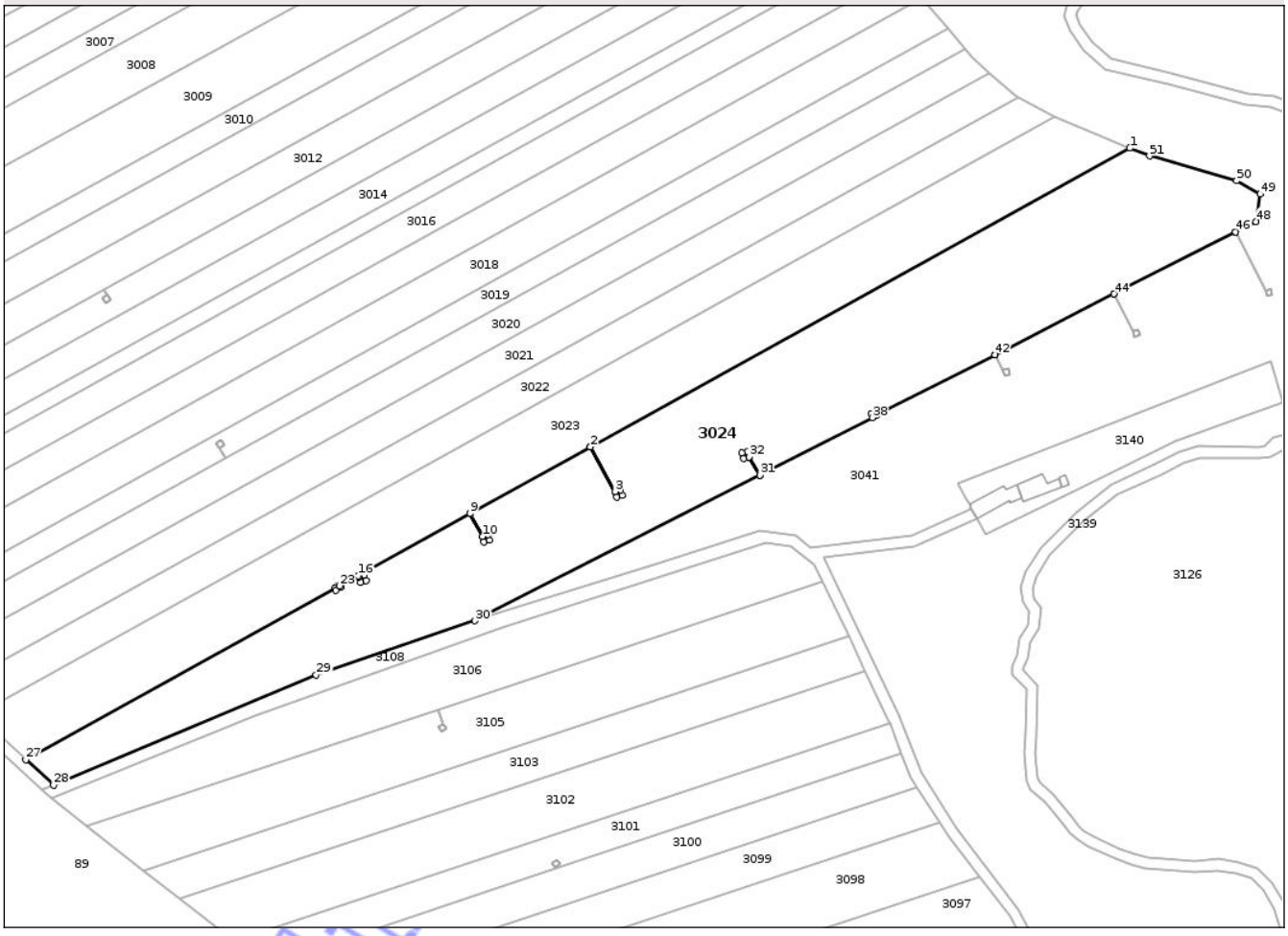

Date referitoare la teren

Crt	Categorie folosinţă	Intra vilan	Suprafaţa (mp)	Tarla	Parcelă	Nr. topo	Observaţii / Referinţe
1	arabil	NU	15.237	9/2	63	-	

Lungime Segmente

1) Valorile lungimilor segmentelor sunt obţinute din proiecţie în plan.

Punct început	X / Y	Punct sfârşit	X / Y	Lungime segment
1	501.191,647 293.022,04	2	501.001,204 292.916,665	217.652
4	501.011,853 292.901,461	5	501.012,402 292.899,538	2.0
7	501.009,93 292.900,912	8	501.001,202 292.916,664	18.008
10	500.963,04 292.885,128	11	500.964,962 292.885,676	1.999
13	500.963,587 292.883,204	14	500.963,038 292.885,127	2.0
16	500.919,237 292.871,311	17	500.919,459 292.870,909	0.459

Punct început	X / Y	Punct sfârşit	X / Y	Lungime segment
2	501.001,204 292.916,665	3	501.009,932 292.900,912	18.009
5	501.012,402 292.899,538	6	501.010,479 292.898,989	2.0
8	501.001,202 292.916,664	9	500.958,626 292.893,106	48.659
11	500.964,962 292.885,676	12	500.965,51 292.883,753	2.0
14	500.963,038 292.885,127	15	500.958,624 292.893,105	9.118
17	500.919,459 292.870,909	18	500.921,381 292.871,458	1.999

Punct început	X / Y	Punct sfârşit	X / Y	Lungime segment
3	501.009,932 292.900,912	4	501.011,853 292.901,461	1.998
6	501.010,479 292.898,989	7	501.009,93 292.900,912	2.0
9	500.958,626 292.893,106	10	500.963,04 292.885,128	9.118
12	500.965,51 292.883,753	13	500.963,587 292.883,204	2.0
15	500.958,624 292.893,105	16	500.919,237 292.871,311	45.015
18	500.921,381 292.871,458	19	500.921,929 292.869,534	2.001

Document care conţine date cu caracter personal, protejat de prevederile Regulamentului (UE) nr. 679/2016 şi Legii 190/2018

Punct început	X / Y	Punct sfârşit	X / Y	Lungime segment
19	500.921,929 292.869,534	20	500.920,006 292.868,986	2.0
22	500.919,235 292.871,311	23	500.912,647 292.867,665	7.53
25	500.911,387 292.866,028	26	500.910,875 292.866,685	0.833
28	500.811,605 292.797,455	29	500.904,342 292.836,253	100.526
31	501.060,978 292.906,714	32	501.057,104 292.913,095	7.465
34	501.054,634 292.914,47	35	501.056,557 292.915,019	2.0
37	501.060,98 292.906,715	38	501.100,69 292.927,003	44.592
40	501.102,199 292.929,003	41	501.102,505 292.927,93	1.116
43	501.144,043 292.949,152	44	501.186,02 292.970,565	47.123
46	501.228,983 292.992,48	47	501.228,985 292.992,481	0.002
49	501.237,654 293.005,822	50	501.229,325 293.010,569	9.587

Punct început	X / Y	Punct sfârşit	X / Y	Lungime segment
20	500.920,006 292.868,986	21	500.919,457 292.870,909	2.0
23	500.912,647 292.867,665	24	500.912,964 292.867,258	0.516
26	500.910,875 292.866,685	27	500.801,873 292.806,379	124.572
29	500.904,342 292.836,253	30	500.960,444 292.855,35	59.263
32	501.057,104 292.913,095	33	501.055,183 292.912,547	1.998
35	501.056,557 292.915,019	36	501.057,106 292.913,096	2.0
38	501.100,69 292.927,003	39	501.100,276 292.928,454	1.509
41	501.102,505 292.927,93	42	501.144,041 292.949,151	46.643
44	501.186,02 292.970,565	45	501.186,022 292.970,566	0.002
47	501.228,985 292.992,481	48	501.236,169 292.996,145	8.064
50	501.229,325 293.010,569	51	501.198,578 293.019,212	31.939

Punct început	X / Y	Punct sfârşit	X / Y	Lungime segment
21	500.919,457 292.870,909	22	500.919,235 292.871,311	0.459
24	500.912,964 292.867,258	25	500.911,387 292.866,028	2.0
27	500.801,873 292.806,379	28	500.811,605 292.797,455	13.204
30	500.960,444 292.855,35	31	501.060,978 292.906,714	112.895
33	501.055,183 292.912,547	34	501.054,634 292.914,47	2.0
36	501.057,106 292.913,096	37	501.060,98 292.906,715	7.465
39	501.100,276 292.928,454	40	501.102,199 292.929,003	2.0
42	501.144,041 292.949,151	43	501.144,043 292.949,152	0.002
45	501.186,022 292.970,566	46	501.228,983 292.992,48	48.227
48	501.236,169 292.996,145	49	501.237,654 293.005,822	9.79
51	501.198,578 293.019,212	1	501.191,647 293.022,04	7.486

**** Lungimile segmentelor sunt determinate în planul de proiecţie Stereo 70 şi sunt rotunjite la 1 milimetru.**
***** Distanţa dintre puncte este formată din segmente cumulate ce sunt mai mici decât valoarea 1 milimetru.**

Neutilizabil în circuitul civil

DATE DESPRE IMOBILUL NR. 3026

Oficiul de Cadastru şi Publicitate Imobiliară TELEORMAN
Biroul de Cadastru şi Publicitate Imobiliară Alexandria

A. Partea I. Descrierea imobilului

TEREN Extravilan

Adresa: Jud. Teleorman

Nr. Crt	Nr cadastral Nr. topografic	Suprafaţa* (mp)	Observaţii / Referinţe
A1		4	Sector cadastral:6 Teren neimprejmuit;

Construcţii

Crt	Nr cadastral Nr. topografic	Adresa	Observaţii / Referinţe
A1.1		Jud. Teleorman	Nr. niveluri:1; S. construita la sol:4 mp; S. construita desfasurata:4 mp; STÂLP BETON REȚEA ELECTRICĂ

B. Partea II. Proprietari şi acte

Inscrieri privitoare la dreptul de proprietate şi alte drepturi reale		Referinţe
/		
Act Administrativ nr. 2633, din 24/04/2024 emis de PRIMĂRIA COMUNEI DRĂGĂNEȘTI DE VEDE;		
B1	Inscrierea posesiei, drept de PROPRIETATE, dobandit prin Lege, cota actuala 1/1	A1, A1.1
	1) **NEIDENTIFICAT NEIDENTIFICAT**	
Act Normativ nr. 7, din 13/03/1996 emis de PARLAMENTUL ROMÂNIEI (art. 13 alin. 15);		
B2	Se notează mențiunea proprietar neidentificat	A1, A1.1

C. Partea III. SARCINI .

Inscrieri privind dezmembramintele dreptului de proprietate, drepturi reale de garanţie şi sarcini	Referinţe
NU SUNT	

Neutilizabil în circuitul civil

Anexa Nr. 1 La Partea I

Teren

Nr cadastral	Suprafaţa (mp)*	Observaţii / Referinţe
	4	

* Suprafaţa este determinată in planul de proiecţie Stereo 70.

DETALII LINIARE IMOBIL

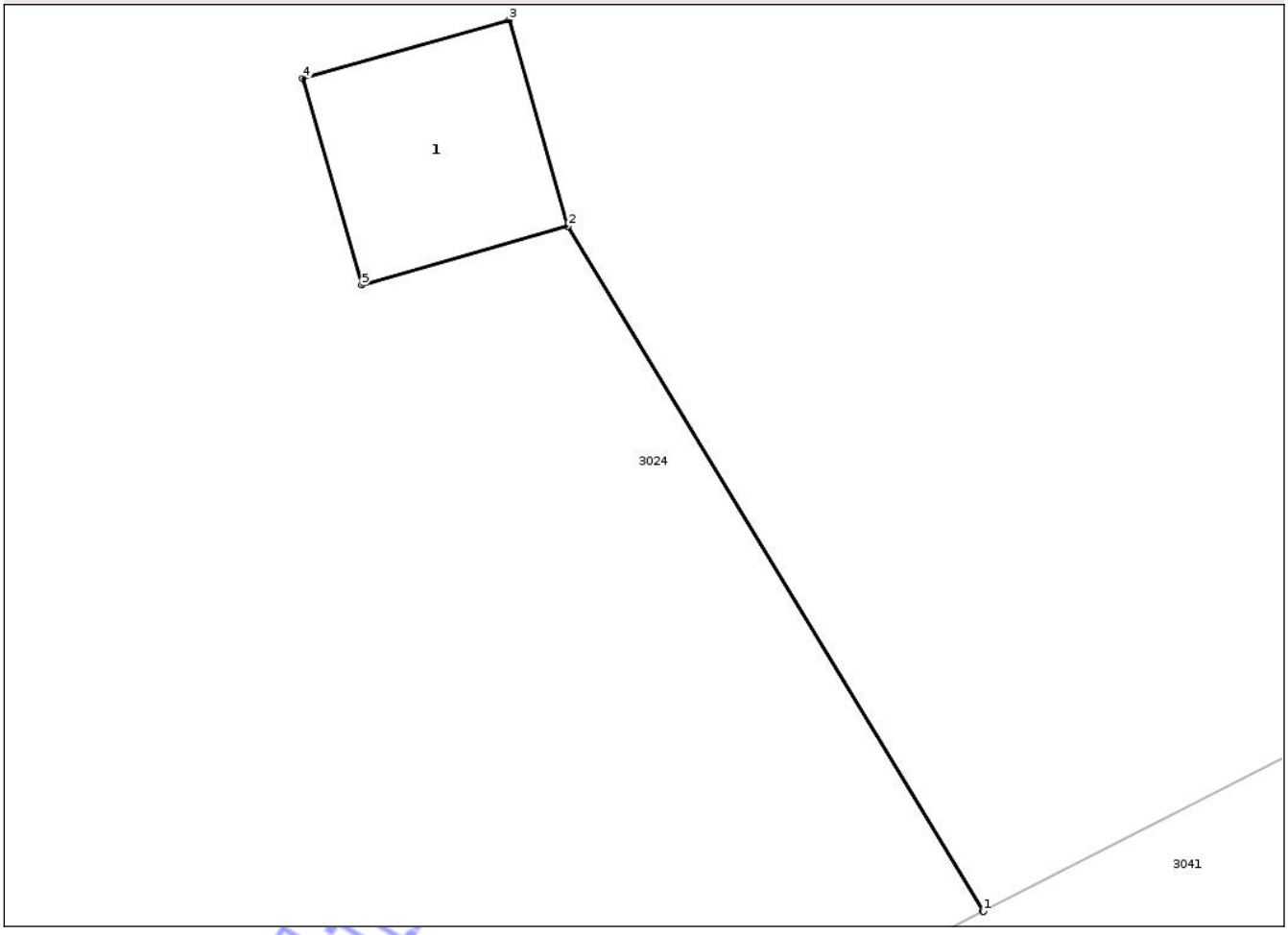

Date referitoare la teren

Crt	Categorie folosinţă	Intra vilan	Suprafaţa (mp)	Tarla	Parcelă	Nr. topo	Observaţii / Referinţe
1	curti constructii	NU	4	9/2	63	-	

Date referitoare la construcţii

Crt	Număr	Destinaţie construcţie	Supraf. (mp)	Situaţie juridică	Observaţii / Referinţe
A1.1		constructii industriale si edilitare	4	Cu acte	Nr. niveluri:1; S. construita la sol:4 mp; S. construita desfasurata:4 mp; STÂLP BETON REȚEA ELECTRICĂ

Lungime Segmente
1) Valorile lungimilor segmentelor sunt obţinute din proiecţie în plan.

Punct început	X / Y	Punct sfârşit	X / Y	Lungime segment (** (m)
1	501.060,98 292.906,715	2	501.057,106 292.913,096	7.465
2	501.057,106 292.913,096	3	501.056,557 292.915,019	2.0
3	501.056,557 292.915,019	4	501.054,634 292.914,47	2.0

Document care conţine date cu caracter personal, protejat de prevederile Regulamentului (UE) nr. 679/2016 şi Legii 190/2018

Punct început	X / Y	Punct sfârşit	X / Y	Lungime segment (** (m)
4	501.054,634 292.914,47	5	501.055,183 292.912,547	2.0
5	501.055,183 292.912,547	6	501.057,104 292.913,095	1.998
6	501.057,104 292.913,095	7	501.060,978 292.906,714	7.465
7	501.060,978 292.906,714	1	501.060,98 292.906,715	0.002

**** Lungimile segmentelor sunt determinate în planul de proiecţie Stereo 70 şi sunt rotunjite la 1 milimetru.**
***** Distanţa dintre puncte este formată din segmente cumulate ce sunt mai mici decât valoarea 1 milimetru.**

Neutilizabil in circuitul civil

DATE DESPRE IMOBILUL NR. 2191

Oficiul de Cadastru şi Publicitate Imobiliară TELEORMAN
Biroul de Cadastru şi Publicitate Imobiliară Alexandria

A. Partea I. Descrierea imobilului

TEREN Extravilan

Adresa: Jud. Teleorman

Nr. Crt	Nr cadastral Nr. topografic	Suprafaţa* (mp)	Observaţii / Referinţe
A1	20832	1.800	Sector cadastral:28 Teren neimprejmuit;

B. Partea II. Proprietari şi acte

Inscrieri privitoare la dreptul de proprietate şi alte drepturi reale		Referinţe
57470 / 15/09/2022		
Hotarare Judecatoreasca nr. Sentinta civila nr.823-dosar nr.3578/292/2021, din 17/05/2022 emis de JUDECATORIA ROSIORII DE VEDE (SENTINTA CIVILA);		
B1	Intabulare, drept de PROPRIETATEcu titlu de partaj,bun propriu, dobandit prin Iesire Din Indiviziune, cota actuala 1/1, cota initiala 1/1	A1
	1) **NICULCEA GHEORGHE**	

C. Partea III. SARCINI .

Inscrieri privind dezmembramintele dreptului de proprietate, drepturi reale de garanţie şi sarcini	Referinţe
NU SUNT	

Neutilizabil în circuitul civil

Anexa Nr. 1 La Partea I

Teren

Nr cadastral	Suprafaţa (mp)*	Observaţii / Referinţe
20832	1.800	

* Suprafaţa este determinată in planul de proiecţie Stereo 70.

DETALII LINIARE IMOBIL

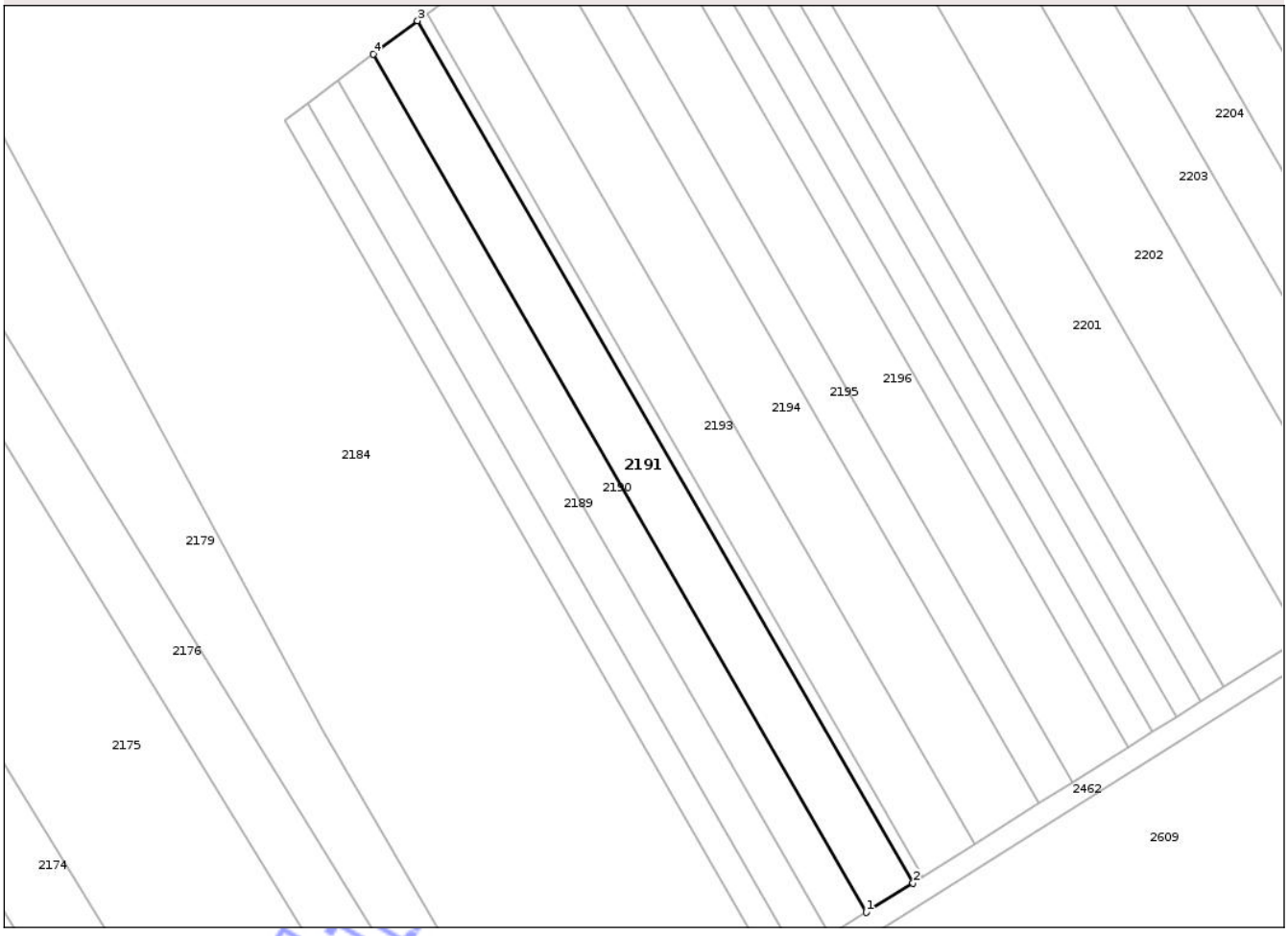

Date referitoare la teren

Crt	Categorie folosinţă	Intra vilan	Suprafaţa (mp)	Tarla	Parcelă	Nr. topo	Observaţii / Referinţe
1	arabil	NU	1.800	15/3	3	-	

Lungime Segmente

1) Valorile lungimilor segmentelor sunt obţinute din proiecţie în plan.

Punct început	X / Y	Punct sfârşit	X / Y	Lungime segment (** (m)
1	503.189,142 291.953,431	2	503.197,617 291.958,768	10.015
2	503.197,617 291.958,768	3	503.107,703 292.115,022	180.277
3	503.107,703 292.115,022	4	503.099,645 292.108,961	10.083
4	503.099,645 292.108,961	1	503.189,142 291.953,431	179.442

**** Lungimile segmentelor sunt determinate în planul de proiecţie Stereo 70 şi sunt rotunjite la 1 milimetru.**

Document care conţine date cu caracter personal, protejat de prevederile Regulamentului (UE) nr. 679/2016 şi Legii 190/2018

***** Distanţa dintre puncte este formată din segmente cumulate ce sunt mai mici decât valoarea 1 milimetru.**

Neutilizabil in circuitul civil

DATE DESPRE IMOBILUL NR. 2214

Oficiul de Cadastru şi Publicitate Imobiliară TELEORMAN
Biroul de Cadastru şi Publicitate Imobiliară Alexandria

A. Partea I. Descrierea imobilului

TEREN Extravilan

Adresa: Jud. Teleorman

Nr. Crt	Nr cadastral Nr. topografic	Suprafaţa* (mp)	Observaţii / Referinţe
A1		5	Sector cadastral:28 Teren neimprejmuit;

Construcţii

Crt	Nr cadastral Nr. topografic	Adresa	Observaţii / Referinţe
A1.1		Jud. Teleorman	Nr. niveluri:1; S. construita la sol:5 mp; S. construita desfasurata:5 mp; STÂLP BETON REȚEA ELECTRICĂ

B. Partea II. Proprietari şi acte

Inscrieri privitoare la dreptul de proprietate şi alte drepturi reale		Referinţe
/		
Act Administrativ nr. 2633, din 24/04/2024 emis de PRIMĂRIA COMUNEI DRĂGĂNEȘTI DE VEDE ;		
B1	Inscrierea posesiei, drept de PROPRIETATE, dobandit prin Lege, cota actuala 1/1	A1, A1.1
	1) **NEIDENTIFICAT NEIDENTIFICAT**	
Act Normativ nr. 7, din 13/03/1996 emis de PARLAMENTUL ROMÂNIEI (art. 13 alin. 15);		
B2	Se notează mențiunea proprietar neidentificat	A1, A1.1

C. Partea III. SARCINI .

Inscrieri privind dezmembramintele dreptului de proprietate, drepturi reale de garanţie şi sarcini	Referinţe
NU SUNT	

Neutilizabil în circuitul civil

Anexa Nr. 1 La Partea I

Teren

Nr cadastral	Suprafaţa (mp)*	Observaţii / Referinţe
	5	

* Suprafaţa este determinată in planul de proiecţie Stereo 70.

DETALII LINIARE IMOBIL

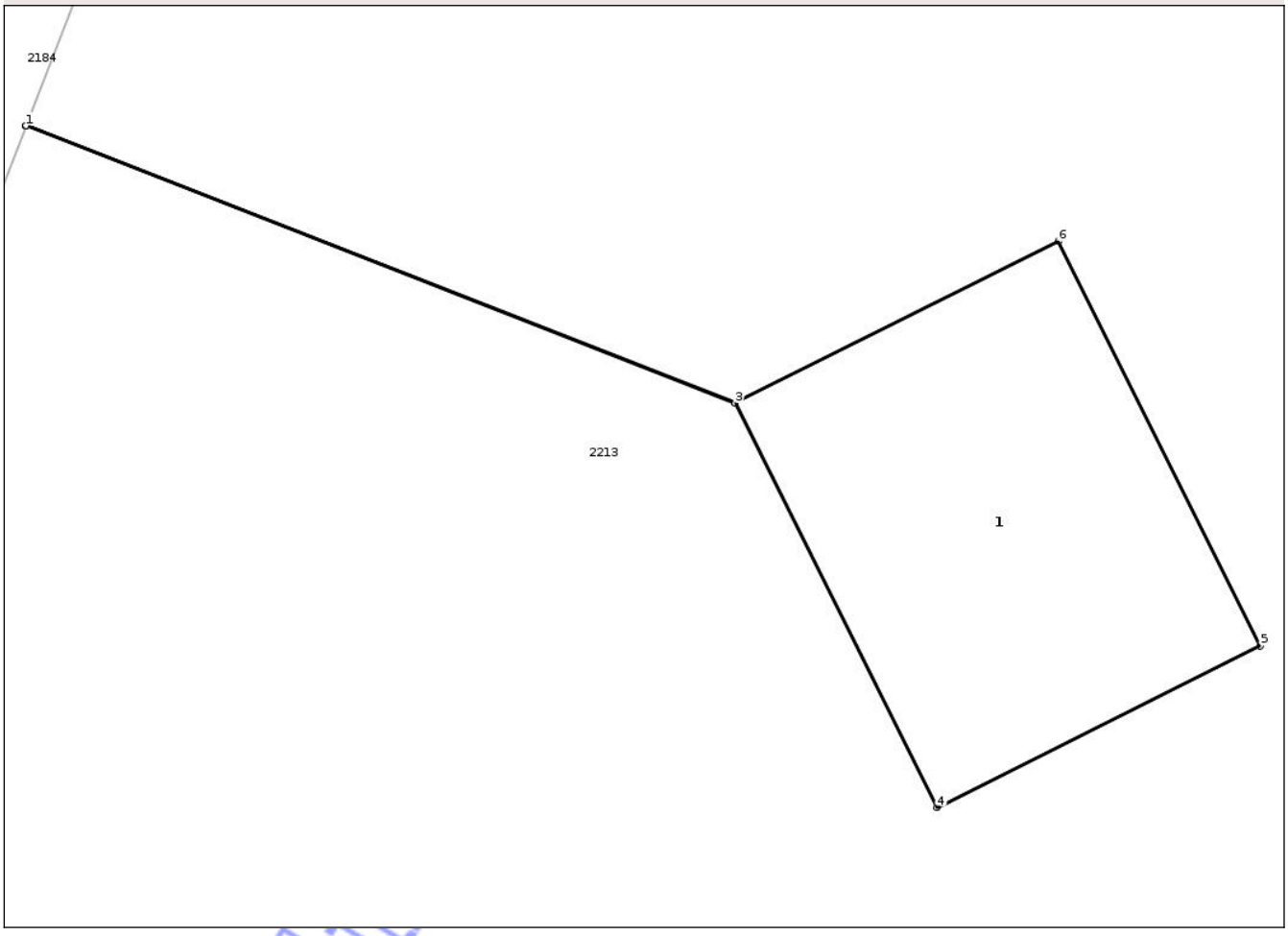

Date referitoare la teren

Crt	Categorie folosinţă	Intra vilan	Suprafaţa (mp)	Tarla	Parcelă	Nr. topo	Observaţii / Referinţe
1	curti constructii	NU	5	15/3	25/1	-	

Date referitoare la construcţii

Crt	Număr	Destinaţie construcţie	Supraf. (mp)	Situaţie juridică	Observaţii / Referinţe
A1.1		constructii industriale si edilitare	5	Cu acte	Nr. niveluri:1; S. construita la sol:5 mp; S. construita desfasurata:5 mp; STÂLP BETON REȚEA ELECTRICĂ

Lungime Segmente
1) Valorile lungimilor segmentelor sunt obţinute din proiecţie în plan.

Punct început	X / Y	Punct sfârşit	X / Y	Lungime segment (** (m)
1	503.243,838 292.318,247	2	503.243,837 292.318,245	0.002
2	503.243,837 292.318,245	3	503.247,763 292.316,713	4.214
3	503.247,763 292.316,713	4	503.248,882 292.314,478	2.499

Document care conţine date cu caracter personal, protejat de prevederile Regulamentului (UE) nr. 679/2016 şi Legii 190/2018

Punct început	X / Y	Punct sfârşit	X / Y	Lungime segment (** (m)
4	503.248,882 292.314,478	5	503.250,67 292.315,372	1.999
5	503.250,67 292.315,372	6	503.249,552 292.317,608	2.5
6	503.249,552 292.317,608	7	503.247,765 292.316,715	1.998
7	503.247,765 292.316,715	1	503.243,838 292.318,247	4.215

**** Lungimile segmentelor sunt determinate în planul de proiecţie Stereo 70 şi sunt rotunjite la 1 milimetru.**
***** Distanţa dintre puncte este formată din segmente cumulate ce sunt mai mici decât valoarea 1 milimetru.**

Neutilizabil in circuitul civil

DATE DESPRE IMOBILUL NR. 2218

Oficiul de Cadastru şi Publicitate Imobiliară TELEORMAN
Biroul de Cadastru şi Publicitate Imobiliară Alexandria

A. Partea I. Descrierea imobilului

TEREN Extravilan

Adresa: Jud. Teleorman

Nr. Crt	Nr cadastral Nr. topografic	Suprafaţa* (mp)	Observaţii / Referinţe
A1		5	Sector cadastral:28 Teren neimprejmuit;

Construcţii

Crt	Nr cadastral Nr. topografic	Adresa	Observaţii / Referinţe
A1.1		Jud. Teleorman	Nr. niveluri:1; S. construita la sol:5 mp; S. construita desfasurata:5 mp; STÂLP BETON REȚEA ELECTRICĂ

B. Partea II. Proprietari şi acte

Inscrieri privitoare la dreptul de proprietate şi alte drepturi reale		Referinţe
/		
Act Administrativ nr. 2633, din 24/04/2024 emis de PRIMĂRIA COMUNEI DRĂGĂNEȘTI DE VEDE ;		
B1	Inscrierea posesiei, drept de PROPRIETATE, dobandit prin Lege, cota actuala 1/1	A1, A1.1
	1) **NEIDENTIFICAT NEIDENTIFICAT**	
Act Normativ nr. 7, din 13/03/1996 emis de PARLAMENTUL ROMÂNIEI (art. 13 alin. 15);		
B2	Se notează mențiunea proprietar neidentificat	A1, A1.1

C. Partea III. SARCINI .

Inscrieri privind dezmembramintele dreptului de proprietate, drepturi reale de garanţie şi sarcini	Referinţe
NU SUNT	

Neutilizabil în circuitul civil

Anexa Nr. 1 La Partea I

Teren

Nr cadastral	Suprafaţa (mp)*	Observaţii / Referinţe
	5	

* Suprafaţa este determinată in planul de proiecţie Stereo 70.

DETALII LINIARE IMOBIL

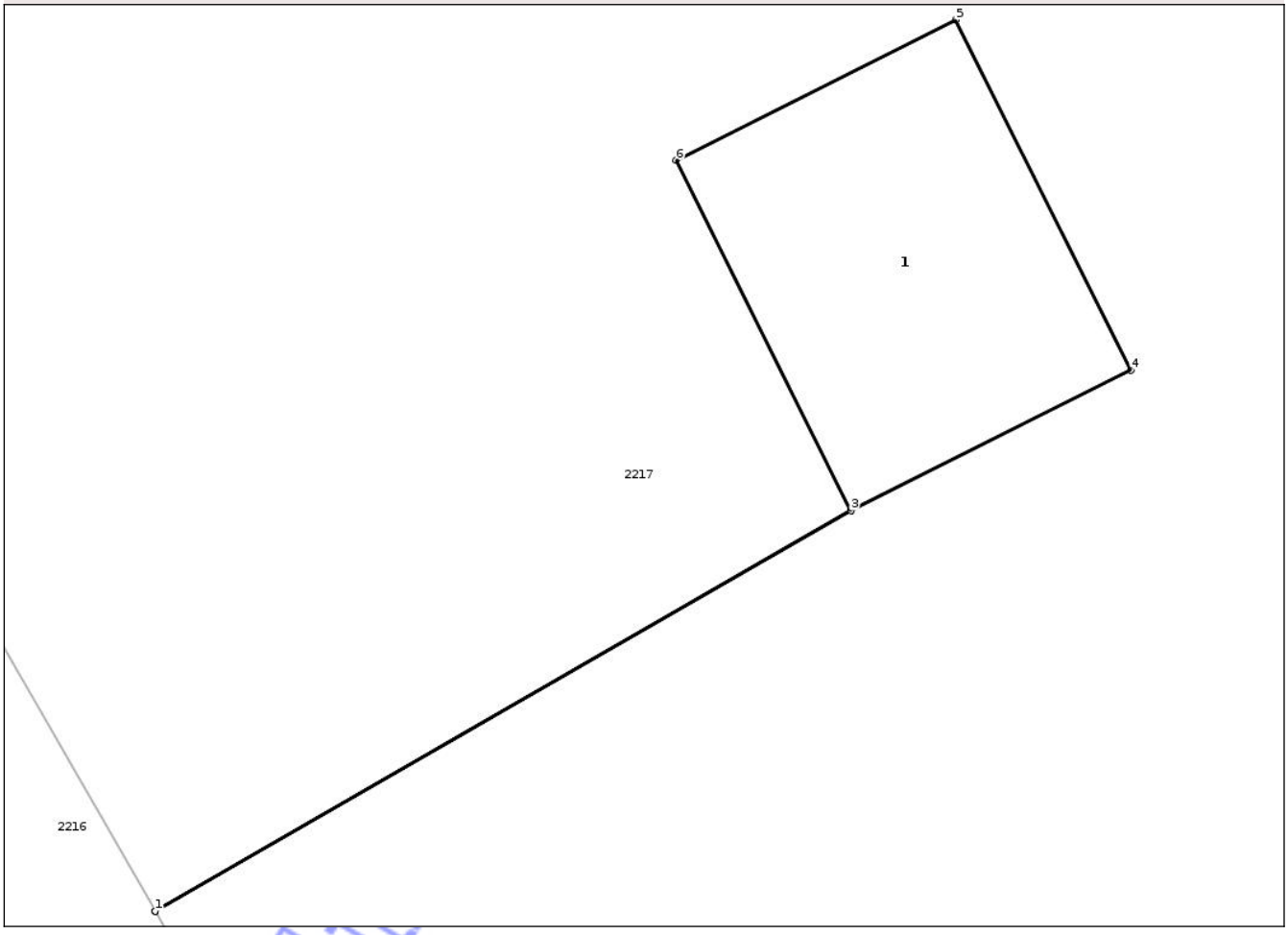

Date referitoare la teren

Crt	Categorie folosinţă	Intra vilan	Suprafaţa (mp)	Tarla	Parcelă	Nr. topo	Observaţii / Referinţe
1	curti constructii	NU	5	15/3	28	-	

Date referitoare la construcţii

Crt	Număr	Destinaţie construcţie	Supraf. (mp)	Situaţie juridică	Observaţii / Referinţe
A1.1		constructii industriale si edilitare	5	Cu acte	Nr. niveluri:1; S. construita la sol:5 mp; S. construita desfasurata:5 mp; STÂLP BETON REȚEA ELECTRICĂ

Lungime Segmente
1) Valorile lungimilor segmentelor sunt obţinute din proiecţie în plan.

Punct început	X / Y	Punct sfârşit	X / Y	Lungime segment (** (m)
1	503.309,846 292.341,336	2	503.309,847 292.341,334	0.002
2	503.309,847 292.341,334	3	503.314,291 292.343,892	5.128
3	503.314,291 292.343,892	4	503.316,08 292.344,787	2.0

Document care conţine date cu caracter personal, protejat de prevederile Regulamentului (UE) nr. 679/2016 şi Legii 190/2018

Punct început	X / Y	Punct sfârşit	X / Y	Lungime segment (** (m)
4	503.316,08 292.344,787	5	503.314,961 292.347,023	2.5
5	503.314,961 292.347,023	6	503.313,173 292.346,128	1.999
6	503.313,173 292.346,128	7	503.314,29 292.343,894	2.498
7	503.314,29 292.343,894	1	503.309,846 292.341,336	5.128

** Lungimile segmentelor sunt determinate în planul de proiecţie Stereo 70 şi sunt rotunjite la 1 milimetru.
*** Distanţa dintre puncte este formată din segmente cumulate ce sunt mai mici decât valoarea 1 milimetru.

Neutilizabil in circuitul civil

DATE DESPRE IMOBILUL NR. 2226

Oficiul de Cadastru şi Publicitate Imobiliară TELEORMAN
Biroul de Cadastru şi Publicitate Imobiliară Alexandria

A. Partea I. Descrierea imobilului

TEREN Extravilan

Adresa: Jud. Teleorman

Nr. Crt	Nr cadastral Nr. topografic	Suprafaţa* (mp)	Observaţii / Referinţe
A1		5	Sector cadastral:28 Teren neimprejmuit;

Construcţii

Crt	Nr cadastral Nr. topografic	Adresa	Observaţii / Referinţe
A1.1		Jud. Teleorman	Nr. niveluri:1; S. construita la sol:5 mp; S. construita desfasurata:5 mp; STÂLP BETON REȚEA ELECTRICĂ

B. Partea II. Proprietari şi acte

Inscrieri privitoare la dreptul de proprietate şi alte drepturi reale		Referinţe
/		
Act Administrativ nr. 2633, din 24/04/2024 emis de PRIMĂRIA COMUNEI DRĂGĂNEȘTI DE VEDE ;		
B1	Inscrierea posesiei, drept de PROPRIETATE, dobandit prin Lege, cota actuala 1/1	A1, A1.1
	1) **NEIDENTIFICAT NEIDENTIFICAT**	
Act Normativ nr. 7, din 13/03/1996 emis de PARLAMENTUL ROMÂNIEI (art. 13 alin. 15);		
B2	Se notează mențiunea proprietar neidentificat	A1, A1.1

C. Partea III. SARCINI .

Inscrieri privind dezmembramintele dreptului de proprietate, drepturi reale de garanţie şi sarcini	Referinţe
NU SUNT	

Neutilizabil în circuitul civil

Anexa Nr. 1 La Partea I

Teren

Nr cadastral	Suprafaţa (mp)*	Observaţii / Referinţe
	5	

* Suprafaţa este determinată in planul de proiecţie Stereo 70.

DETALII LINIARE IMOBIL

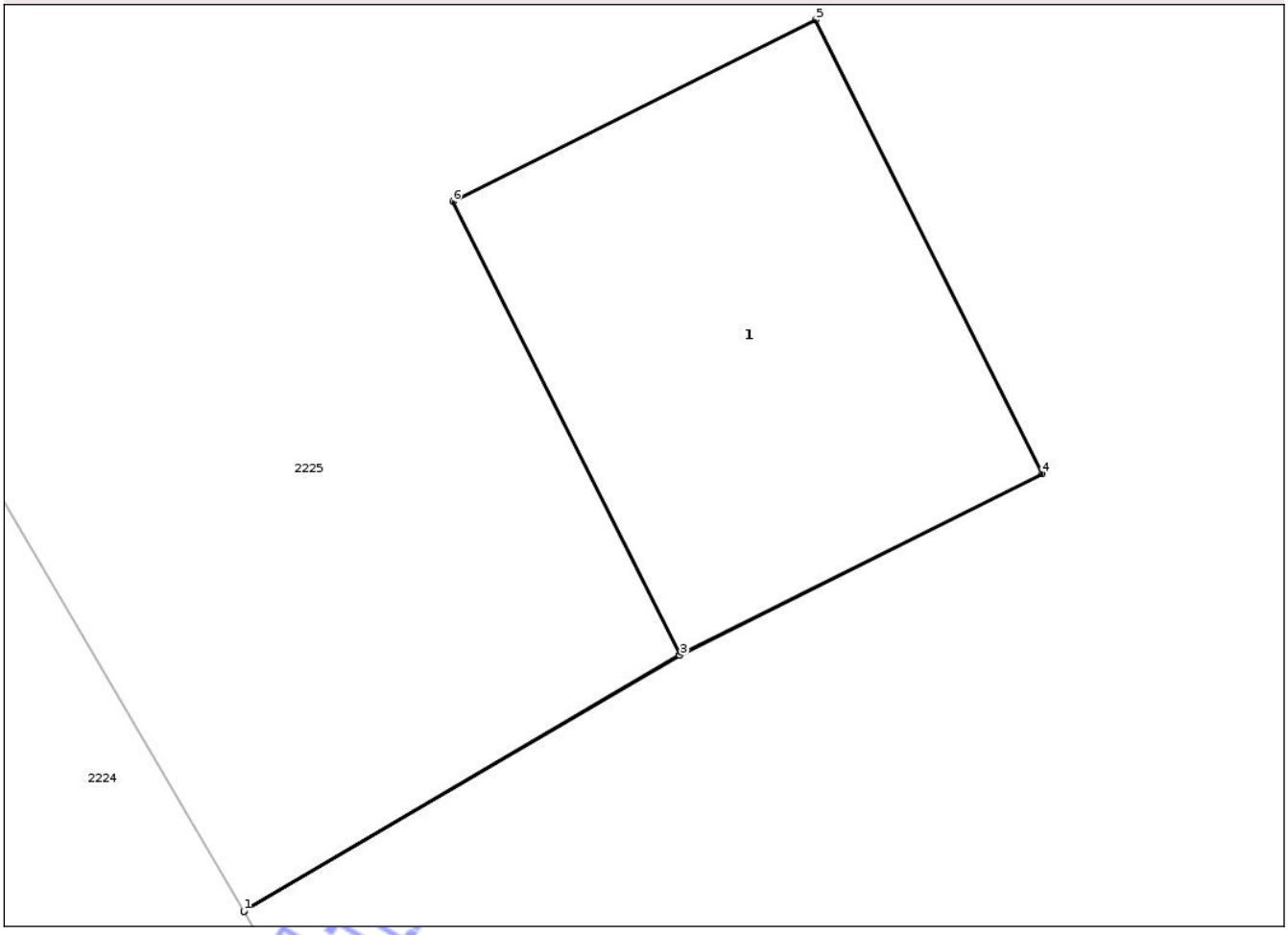

Date referitoare la teren

Crt	Categorie folosinţă	Intra vilan	Suprafaţa (mp)	Tarla	Parcelă	Nr. topo	Observaţii / Referinţe
1	curti constructii	NU	5	15/3	34	-	

Date referitoare la construcţii

Crt	Număr	Destinaţie construcţie	Supraf. (mp)	Situaţie juridică	Observaţii / Referinţe
A1.1		constructii industriale si edilitare	5	Cu acte	Nr. niveluri:1; S. construita la sol:5 mp; S. construita desfasurata:5 mp; STÂLP BETON REȚEA ELECTRICĂ

Lungime Segmente
1) Valorile lungimilor segmentelor sunt obţinute din proiecţie în plan.

Punct început	X / Y	Punct sfârşit	X / Y	Lungime segment (** (m)
1	503.376,402 292.371,72	2	503.376,403 292.371,718	0.002
2	503.376,403 292.371,718	3	503.378,553 292.372,98	2.493
3	503.378,553 292.372,98	4	503.380,341 292.373,874	1.999

Document care conţine date cu caracter personal, protejat de prevederile Regulamentului (UE) nr. 679/2016 şi Legii 190/2018

Punct început	X / Y	Punct sfârşit	X / Y	Lungime segment (** (m)
4	503.380,341 292.373,874	5	503.379,223 292.376,11	2.5
5	503.379,223 292.376,11	6	503.377,434 292.375,215	2.0
6	503.377,434 292.375,215	7	503.378,552 292.372,981	2.498
7	503.378,552 292.372,981	1	503.376,402 292.371,72	2.493

**** Lungimile segmentelor sunt determinate în planul de proiecţie Stereo 70 şi sunt rotunjite la 1 milimetru.**
***** Distanţa dintre puncte este formată din segmente cumulate ce sunt mai mici decât valoarea 1 milimetru.**

Neutilizabil in circuitul civil

DATE DESPRE IMOBILUL NR. 2232

Oficiul de Cadastru şi Publicitate Imobiliară TELEORMAN
Biroul de Cadastru şi Publicitate Imobiliară Alexandria

A. Partea I. Descrierea imobilului

TEREN Extravilan

Adresa: Jud. Teleorman

Nr. Crt	Nr cadastral Nr. topografic	Suprafaţa* (mp)	Observaţii / Referinţe
A1		5	Sector cadastral:28 Teren neimprejmuit;

Construcţii

Crt	Nr cadastral Nr. topografic	Adresa	Observaţii / Referinţe
A1.1		Jud. Teleorman	Nr. niveluri:1; S. construita la sol:5 mp; S. construita desfasurata:5 mp; STÂLP BETON REȚEA ELECTRICĂ

B. Partea II. Proprietari şi acte

Inscrieri privitoare la dreptul de proprietate şi alte drepturi reale		Referinţe
/		
Act Administrativ nr. 2633, din 24/04/2024 emis de PRIMĂRIA COMUNEI DRĂGĂNEȘTI DE VEDE;		
B1	Inscrierea posesiei, drept de PROPRIETATE, dobandit prin Lege, cota actuala 1/1	A1, A1.1
	1) **NEIDENTIFICAT NEIDENTIFICAT**	
Act Normativ nr. 7, din 13/03/1996 emis de PARLAMENTUL ROMÂNIEI (art. 13 alin. 15);		
B2	Se notează mențiunea proprietar neidentificat	A1, A1.1

C. Partea III. SARCINI .

Inscrieri privind dezmembramintele dreptului de proprietate, drepturi reale de garanţie şi sarcini	Referinţe
NU SUNT	

Neutilizabil în circuitul civil

Anexa Nr. 1 La Partea I

Teren

Nr cadastral	Suprafaţa (mp)*	Observaţii / Referinţe
	5	

* Suprafaţa este determinată in planul de proiecţie Stereo 70.

DETALII LINIARE IMOBIL

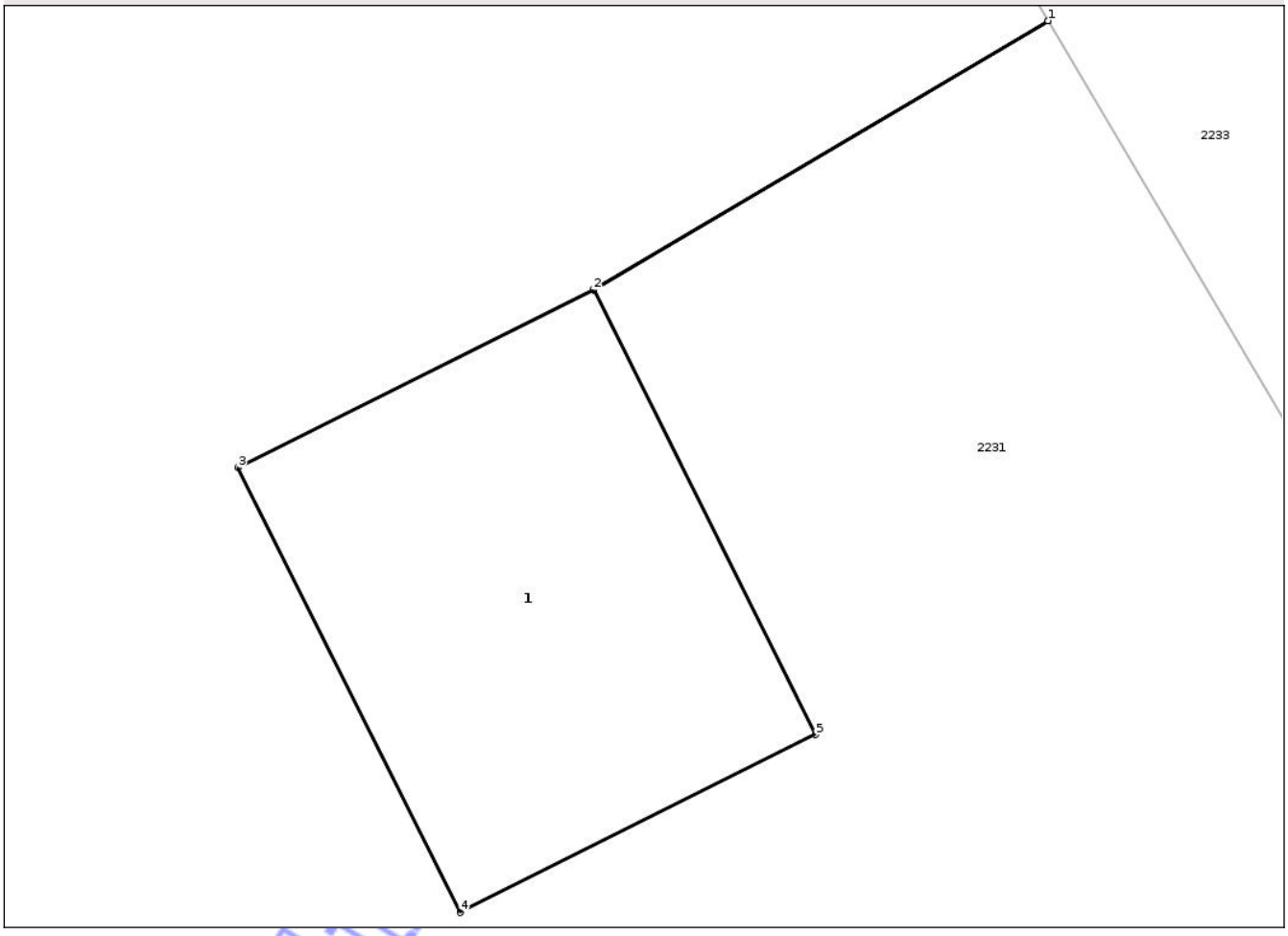

Date referitoare la teren

Crt	Categorie folosinţă	Intra vilan	Suprafaţa (mp)	Tarla	Parcelă	Nr. topo	Observaţii / Referinţe
1	curti constructii	NU	5	15/3	39	-	

Date referitoare la construcţii

Crt	Număr	Destinaţie construcţie	Supraf. (mp)	Situaţie juridică	Observaţii / Referinţe
A1.1		constructii industriale si edilitare	5	Cu acte	Nr. niveluri:1; S. construita la sol:5 mp; S. construita desfasurata:5 mp; STÂLP BETON REȚEA ELECTRICĂ

Lungime Segmente
1) Valorile lungimilor segmentelor sunt obţinute din proiecţie în plan.

Punct început	X / Y	Punct sfârşit	X / Y	Lungime segment (** (m)
1	503.444,782 292.406,321	2	503.442,495 292.404,969	2.657
2	503.442,495 292.404,969	3	503.440,706 292.404,074	2.0
3	503.440,706 292.404,074	4	503.441,825 292.401,839	2.499

Document care conţine date cu caracter personal, protejat de prevederile Regulamentului (UE) nr. 679/2016 şi Legii 190/2018

Punct început	X / Y	Punct sfârşit	X / Y	Lungime segment (** (m)
4	503.441,825 292.401,839	5	503.443,614 292.402,733	2.0
5	503.443,614 292.402,733	6	503.442,496 292.404,967	2.498
6	503.442,496 292.404,967	7	503.444,783 292.406,319	2.657
7	503.444,783 292.406,319	1	503.444,782 292.406,321	0.002

**** Lungimile segmentelor sunt determinate în planul de proiecţie Stereo 70 şi sunt rotunjite la 1 milimetru.**
***** Distanţa dintre puncte este formată din segmente cumulate ce sunt mai mici decât valoarea 1 milimetru.**

Neutilizabil in circuitul civil

DATE DESPRE IMOBILUL NR. 2233

Oficiul de Cadastru şi Publicitate Imobiliară TELEORMAN
Biroul de Cadastru şi Publicitate Imobiliară Alexandria

A. Partea I. Descrierea imobilului

TEREN Extravilan

Adresa: Jud. Teleorman

Nr. Crt	Nr cadastral Nr. topografic	Suprafaţa* (mp)	Observaţii / Referinţe
A1		16.631	Sector cadastral:28 Teren neimprejmuit;

B. Partea II. Proprietari şi acte

Inscrieri privitoare la dreptul de proprietate şi alte drepturi reale		Referinţe
/		
Act Administrativ nr. 2633, din 24/04/2024 emis de PRIMĂRIA COMUNEI DRĂGĂNEȘTI DE VEDE ;		
B1	Inscrierea posesiei, drept de PROPRIETATE, dobandit prin Lege, cota actuala 1/1	A1
	1) **NEIDENTIFICAT NEIDENTIFICAT**	
Act Normativ nr. 7, din 13/03/1996 emis de PARLAMENTUL ROMÂNIEI (art. 13 alin. 14);		
B2	Se notează mențiunea proprietar neidentificat, rezerva comisiei locale de fond funciar	A1

C. Partea III. SARCINI .

Inscrieri privind dezmembramintele dreptului de proprietate, drepturi reale de garanţie şi sarcini	Referinţe
NU SUNT	

Neutilizabil în circuitul civil

Anexa Nr. 1 La Partea I

Teren

Nr cadastral	Suprafaţa (mp)*	Observaţii / Referinţe
	16.631	

* Suprafaţa este determinată in planul de proiecţie Stereo 70.

DETALII LINIARE IMOBIL

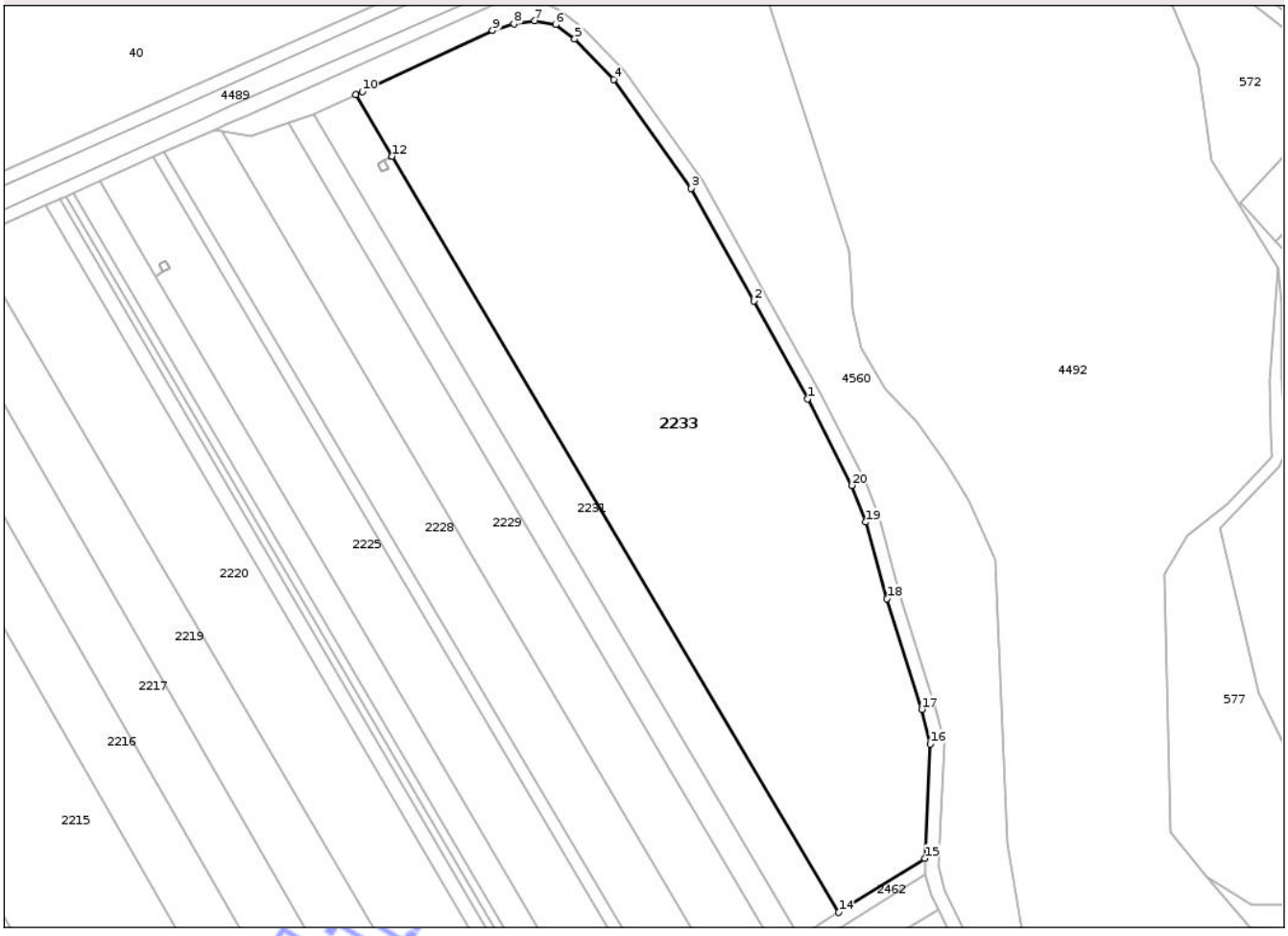

Date referitoare la teren

Crt	Categorie folosinţă	Intra vilan	Suprafaţa (mp)	Tarla	Parcelă	Nr. topo	Observaţii / Referinţe
1	arabil	NU	16.631	15/3	40	-	

Lungime Segmente
1) Valorile lungimilor segmentelor sunt obţinute din proiecţie în plan.

Punct început	X / Y	Punct sfârşit	X / Y	Lungime segment (** (m)
1	503.564,964 292.336,235	2	503.549,496 292.364,536	32.252
2	503.549,496 292.364,536	3	503.531,309 292.397,073	37.275
3	503.531,309 292.397,073	4	503.508,85 292.428,488	38.617
4	503.508,85 292.428,488	5	503.497,566 292.440,186	16.253
5	503.497,566 292.440,186	6	503.492,046 292.444,357	6.919

Document care conţine date cu caracter personal, protejat de prevederile Regulamentului (UE) nr. 679/2016 şi Legii 190/2018

Punct început	X / Y	Punct sfârşit	X / Y	Lungime segment (** (m)
6	503.492,046 292.444,357	7	503.486,031 292.445,472	6.117
7	503.486,031 292.445,472	8	503.480,0 292.444,55	6.101
8	503.480,0 292.444,55	9	503.473,8 292.442,639	6.488
9	503.473,8 292.442,639	10	503.436,104 292.424,998	41.62
10	503.436,104 292.424,998	11	503.434,255 292.424,135	2.04
11	503.434,255 292.424,135	12	503.444,782 292.406,321	20.692
12	503.444,782 292.406,321	13	503.444,783 292.406,319	0.002
13	503.444,783 292.406,319	14	503.573,939 292.187,836	253.803
14	503.573,939 292.187,836	15	503.598,878 292.203,429	29.413
15	503.598,878 292.203,429	16	503.600,479 292.236,497	33.107
16	503.600,479 292.236,497	17	503.598,015 292.246,484	10.286
17	503.598,015 292.246,484	18	503.587,919 292.278,468	33.54
18	503.587,919 292.278,468	19	503.581,77 292.300,615	22.985
19	503.581,77 292.300,615	20	503.577,814 292.311,232	11.33
20	503.577,814 292.311,232	1	503.564,964 292.336,235	28.112

**** Lungimile segmentelor sunt determinate în planul de proiecţie Stereo 70 şi sunt rotunjite la 1 milimetru.**
***** Distanţa dintre puncte este formată din segmente cumulate ce sunt mai mici decât valoarea 1 milimetru.**

Neutilizabil în circuitul civil

DATE DESPRE IMOBILUL NR. 2234

Oficiul de Cadastru şi Publicitate Imobiliară TELEORMAN
Biroul de Cadastru şi Publicitate Imobiliară Alexandria

A. Partea I. Descrierea imobilului

TEREN Extravilan

Adresa: Jud. Teleorman

Nr. Crt	Nr cadastral Nr. topografic	Suprafaţa* (mp)	Observaţii / Referinţe
A1		4.098	Sector cadastral:28 Teren neimprejmuit;

B. Partea II. Proprietari şi acte

Inscrieri privitoare la dreptul de proprietate şi alte drepturi reale		Referinţe
/		
Act Administrativ nr. 2633, din 24/04/2024 emis de PRIMĂRIA COMUNEI DRĂGĂNEȘTI DE VEDE ;		
B1	Inscrierea posesiei, drept de PROPRIETATE, dobandit prin Lege, cota actuala 1/1	A1
	1) **NEIDENTIFICAT NEIDENTIFICAT**	
Act Normativ nr. 7, din 13/03/1996 emis de PARLAMENTUL ROMÂNIEI (art. 13 alin. 14);		
B2	Se notează mențiunea proprietar neidentificat, rezerva comisiei locale de fond funciar	A1

C. Partea III. SARCINI .

Inscrieri privind dezmembramintele dreptului de proprietate, drepturi reale de garanţie şi sarcini	Referinţe
NU SUNT	

Neutilizabil în circuitul civil

Anexa Nr. 1 La Partea I

Teren

Nr cadastral	Suprafaţa (mp)*	Observaţii / Referinţe
	4.098	

* Suprafaţa este determinată in planul de proiecţie Stereo 70.

DETALII LINIARE IMOBIL

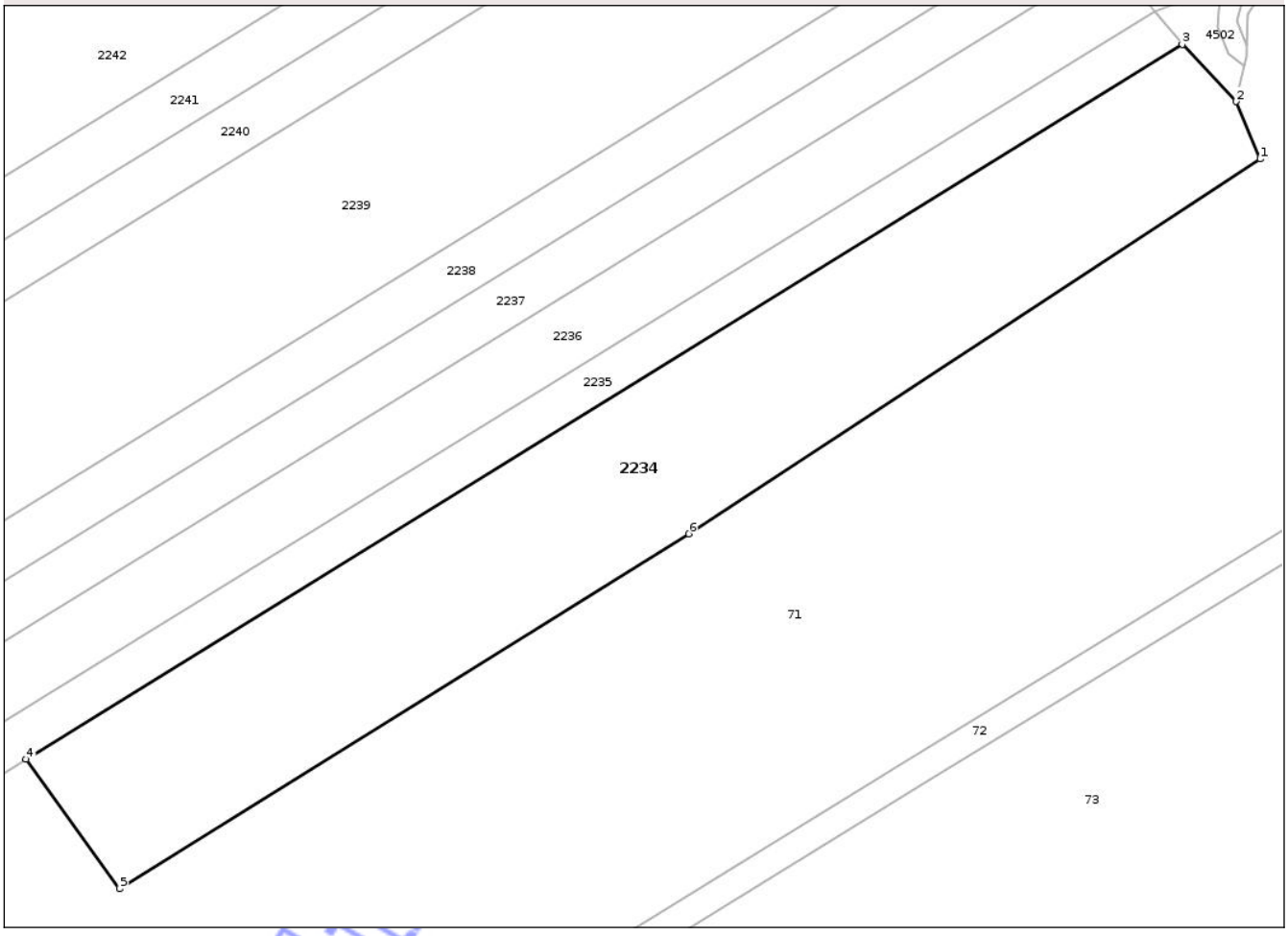

Date referitoare la teren

Crt	Categorie folosinţă	Intra vilan	Suprafaţa (mp)	Tarla	Parcelă	Nr. topo	Observaţii / Referinţe
1	arabil	NU	4.098	17	1/1	-	

Lungime Segmente
1) Valorile lungimilor segmentelor sunt obţinute din proiecţie în plan.

Punct început	X / Y	Punct sfârşit	X / Y	Lungime segment (** (m)
1	504.313,467 291.388,94	2	504.310,115 291.397,008	8.737
2	504.310,115 291.397,008	3	504.302,501 291.405,013	11.048
3	504.302,501 291.405,013	4	504.140,19 291.304,769	190.771
4	504.140,19 291.304,769	5	504.153,299 291.286,636	22.375
5	504.153,299 291.286,636	6	504.233,224 291.336,385	94.143

Document care conţine date cu caracter personal, protejat de prevederile Regulamentului (UE) nr. 679/2016 şi Legii 190/2018

Punct început	X / Y	Punct sfârşit	X / Y	Lungime segment (** (m)
6	504.233,224 291.336,385	1	504.313,467 291.388,94	95.922

** Lungimile segmentelor sunt determinate în planul de proiecţie Stereo 70 şi sunt rotunjite la 1 milimetru.
*** Distanţa dintre puncte este formată din segmente cumulate ce sunt mai mici decât valoarea 1 milimetru.

Neutilizabil in circuitul civil

DATE DESPRE IMOBILUL NR. 2290

Oficiul de Cadastru şi Publicitate Imobiliară TELEORMAN
Biroul de Cadastru şi Publicitate Imobiliară Alexandria

A. Partea I. Descrierea imobilului

TEREN Extravilan

Adresa: Jud. Teleorman

Nr. Crt	Nr cadastral Nr. topografic	Suprafaţa* (mp)	Observaţii / Referinţe
A1	20754	2.500	Sector cadastral:28 Teren neimprejmuit;

B. Partea II. Proprietari şi acte

Inscrieri privitoare la dreptul de proprietate şi alte drepturi reale		Referinţe
126990 / 27/10/2021		
Act Administrativ nr. dosar nr.57015, din 04/09/2020 emis de aflat in arhiva BCPI Alexandria;		
B2	Se indreapta eroarea materiala strecurata in partea II a prezentei carti funciare ,in sensul corectarii datei actului de partaj voluntar din 03.09.2020 in 12.03.2018	A1
Act Notarial nr. contract de vanzare cumparare aut.nr. 1040, din 26/10/2021 emis de BIN Iatan Irina;		
B3	Intabulare, drept de PROPRIETATEcu titlu de cumparare,bun comun, dobandit prin Conventie, cota actuala 1/1, cota initiala 1/1	A1
	1) **NEAGU-GOANŢĂ GABRIELA-STELIANA** 2) **NEAGU-GOANTA ŞTEFĂNEL**	

C. Partea III. SARCINI .

Inscrieri privind dezmembramintele dreptului de proprietate, drepturi reale de garanţie şi sarcini	Referinţe
NU SUNT	

Neutilizabil în circuitul civil

Anexa Nr. 1 La Partea I

Teren

Nr cadastral	Suprafaţa (mp)*	Observaţii / Referinţe
20754	2.500	

* Suprafaţa este determinată in planul de proiecţie Stereo 70.

DETALII LINIARE IMOBIL



Date referitoare la teren

Crt	Categorie folosinţă	Intra vilan	Suprafaţa (mp)	Tarla	Parcelă	Nr. topo	Observaţii / Referinţe
1	arabil	NU	2.500	17	53	-	

Lungime Segmente

1) Valorile lungimilor segmentelor sunt obţinute din proiecţie în plan.

Punct început	X / Y	Punct sfârşit	X / Y	Lungime segment (** (m)
1	503.983,713 291.792,552	2	503.979,685 291.797,455	6.345
2	503.979,685 291.797,455	3	503.642,049 291.589,396	396.594
3	503.642,049 291.589,396	4	503.644,392 291.583,454	6.387
4	503.644,392 291.583,454	1	503.983,713 291.792,552	398.573

**** Lungimile segmentelor sunt determinate în planul de proiecţie Stereo 70 şi sunt rotunjite la 1 milimetru.**

Document care conţine date cu caracter personal, protejat de prevederile Regulamentului (UE) nr. 679/2016 şi Legii 190/2018

***** Distanţa dintre puncte este formată din segmente cumulate ce sunt mai mici decât valoarea 1 milimetru.**

Neutilizabil in circuitul civil

DATE DESPRE IMOBILUL NR. 2375

Oficiul de Cadastru şi Publicitate Imobiliară TELEORMAN
Biroul de Cadastru şi Publicitate Imobiliară Alexandria

A. Partea I. Descrierea imobilului

TEREN Extravilan

Adresa: Jud. Teleorman

Nr. Crt	Nr cadastral Nr. topografic	Suprafaţa* (mp)	Observaţii / Referinţe
A1		3.500	Sector cadastral:28 Teren neimprejmuit;

B. Partea II. Proprietari şi acte

Inscrieri privitoare la dreptul de proprietate şi alte drepturi reale		Referinţe
/		
Act Administrativ nr. 3400462, din 04/06/1996 emis de CJPSDDPAT TELEORMAN;		
B1	Intabulare, drept de PROPRIETATE, dobandit prin Reconstituire, cota actuala 1/1	A1
	1) **GOLEANU S GHEORGHE**, LIPSĂ CNP	

C. Partea III. SARCINI .

Inscrieri privind dezmembramintele dreptului de proprietate, drepturi reale de garanţie şi sarcini	Referinţe
NU SUNT	

Neutilizabil în circuitul civil

Anexa Nr. 1 La Partea I

Teren

Nr cadastral	Suprafaţa (mp)*	Observaţii / Referinţe
	3.500	

* Suprafaţa este determinată in planul de proiecţie Stereo 70.

DETALII LINIARE IMOBIL



Date referitoare la teren

Crt	Categorie folosinţă	Intra vilan	Suprafaţa (mp)	Tarla	Parcelă	Nr. topo	Observaţii / Referinţe
1	arabil	NU	3.500	17	136	-	

Lungime Segmente
1) Valorile lungimilor segmentelor sunt obţinute din proiecţie în plan.

Punct început	X / Y	Punct sfârşit	X / Y	Lungime segment (** (m)
1	503.641,572 291.005,57	2	503.648,614 291.000,377	8.75
2	503.648,614 291.000,377	3	503.649,31 291.000,81	0.82
3	503.649,31 291.000,81	4	503.766,95 291.072,306	137.662
4	503.766,95 291.072,306	5	503.807,105 291.097,968	47.655
5	503.807,105 291.097,968	6	503.856,518 291.129,712	58.731

Document care conţine date cu caracter personal, protejat de prevederile Regulamentului (UE) nr. 679/2016 şi Legii 190/2018

Punct început	X / Y	Punct sfârşit	X / Y	Lungime segment (** (m)
6	503.856,518 291.129,712	7	504.005,085 291.221,756	174.769
7	504.005,085 291.221,756	8	504.000,231 291.227,983	7.895
8	504.000,231 291.227,983	1	503.641,572 291.005,57	422.023

**** Lungimile segmentelor sunt determinate în planul de proiecţie Stereo 70 şi sunt rotunjite la 1 milimetru.**
***** Distanţa dintre puncte este formată din segmente cumulate ce sunt mai mici decât valoarea 1 milimetru.**

Neutilizabil in circuitul civil

DATE DESPRE IMOBILUL NR. 2448

Oficiul de Cadastru şi Publicitate Imobiliară TELEORMAN
Biroul de Cadastru şi Publicitate Imobiliară Alexandria

A. Partea I. Descrierea imobilului

TEREN Extravilan

Adresa: Jud. Teleorman

Nr. Crt	Nr cadastral Nr. topografic	Suprafaţa* (mp)	Observaţii / Referinţe
A1		1.341	Sector cadastral:28 Teren neimprejmuit;

B. Partea II. Proprietari şi acte

Inscrieri privitoare la dreptul de proprietate şi alte drepturi reale		Referinţe
/		
Act Administrativ nr. 2633, din 24/04/2024 emis de PRIMĂRIA COMUNEI DRĂGĂNEȘTI DE VEDE ;		
B1	Inscrierea posesiei, drept de PROPRIETATE, dobandit prin Lege, cota actuala 1/1	A1
	1) **NEIDENTIFICAT NEIDENTIFICAT**	
Act Normativ nr. 7, din 13/03/1996 emis de PARLAMENTUL ROMÂNIEI (art. 13 alin. 14);		
B2	Se notează mențiunea proprietar neidentificat, rezerva comisiei locale de fond funciar	A1

C. Partea III. SARCINI .

Inscrieri privind dezmembramintele dreptului de proprietate, drepturi reale de garanţie şi sarcini	Referinţe
NU SUNT	

Neutilizabil în circuitul civil

Anexa Nr. 1 La Partea I

Teren

Nr cadastral	Suprafaţa (mp)*	Observaţii / Referinţe
	1.341	

* Suprafaţa este determinată in planul de proiecţie Stereo 70.

DETALII LINIARE IMOBIL

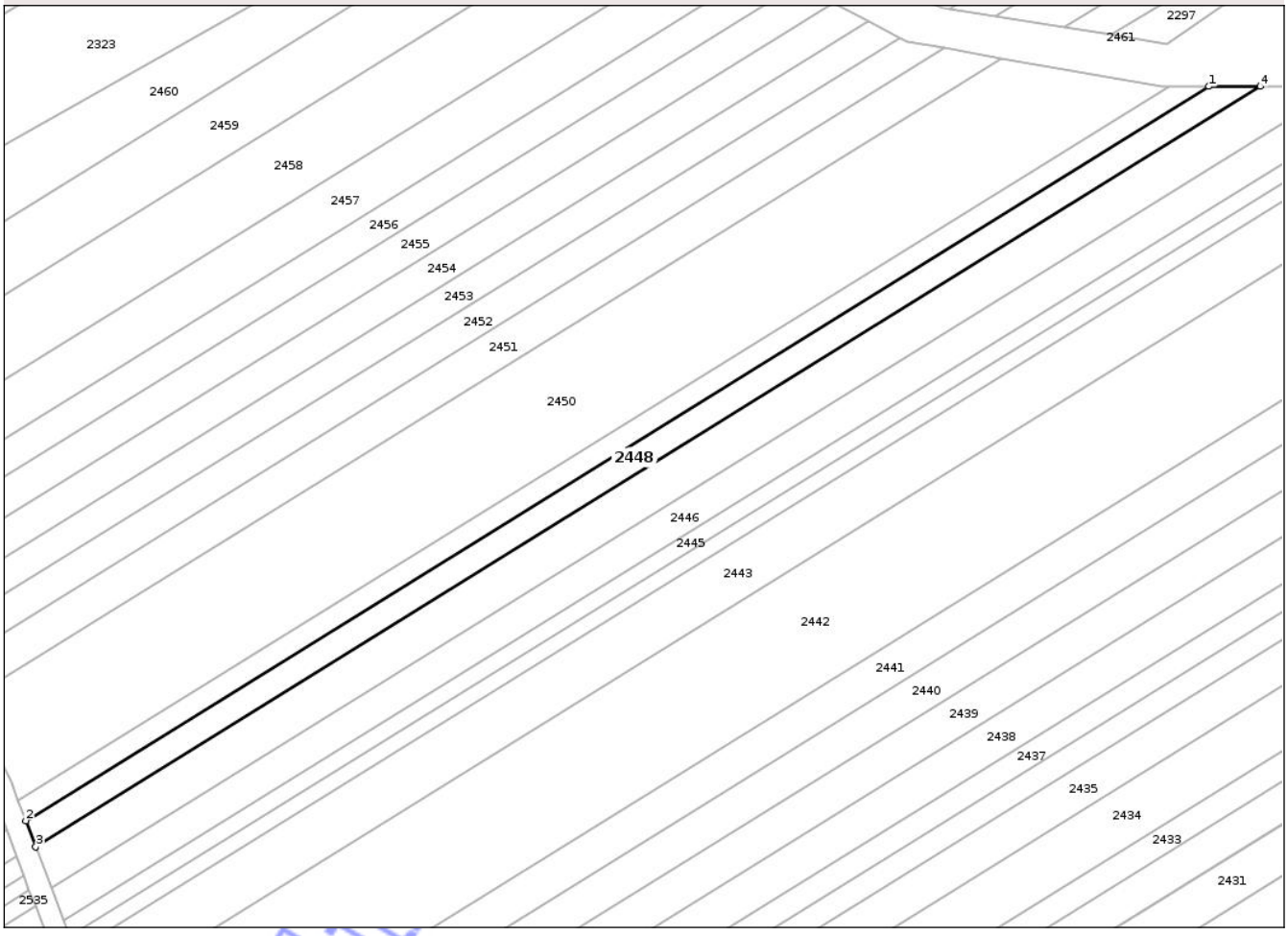

Date referitoare la teren

Crt	Categorie folosinţă	Intra vilan	Suprafaţa (mp)	Tarla	Parcelă	Nr. topo	Observaţii / Referinţe
1	arabil	NU	1.341	17	205	-	

Lungime Segmente

1) Valorile lungimilor segmentelor sunt obţinute din proiecţie în plan.

Punct început	X / Y	Punct sfârşit	X / Y	Lungime segment (** (m)
1	503.617,784 291.589,251	2	503.397,222 291.452,475	259.529
2	503.397,222 291.452,475	3	503.399,062 291.447,641	5.172
3	503.399,062 291.447,641	4	503.627,397 291.589,237	268.675
4	503.627,397 291.589,237	1	503.617,784 291.589,251	9.613

**** Lungimile segmentelor sunt determinate în planul de proiecţie Stereo 70 şi sunt rotunjite la 1 milimetru.**

Document care conţine date cu caracter personal, protejat de prevederile Regulamentului (UE) nr. 679/2016 şi Legii 190/2018

***** Distanţa dintre puncte este formată din segmente cumulate ce sunt mai mici decât valoarea 1 milimetru.**

Neutilizabil in circuitul civil

DATE DESPRE IMOBILUL NR. 2727

Oficiul de Cadastru şi Publicitate Imobiliară TELEORMAN
Biroul de Cadastru şi Publicitate Imobiliară Alexandria

A. Partea I. Descrierea imobilului

TEREN Extravilan

Adresa: Jud. Teleorman

Nr. Crt	Nr cadastral Nr. topografic	Suprafaţa* (mp)	Observaţii / Referinţe
A1		Din acte: 15.277 Masurata: 3.848	Sector cadastral:6 Teren neimprejmuit;

B. Partea II. Proprietari şi acte

Inscrieri privitoare la dreptul de proprietate şi alte drepturi reale		Referinţe
/		
Act Administrativ nr. 3400690, din 23/09/2005 emis de CJPSDDPAT TELEORMAN;		
B1	Intabulare, drept de PROPRIETATE, dobandit prin Reconstituire, cota actuala 1/1	A1
	1) **TANASE IOANA**	

C. Partea III. SARCINI .

Inscrieri privind dezmembramintele dreptului de proprietate, drepturi reale de garanţie şi sarcini	Referinţe
NU SUNT	

Neutilizabil în circuitul civil

Anexa Nr. 1 La Partea I

Teren

Nr cadastral	Suprafaţa (mp)*	Observaţii / Referinţe
	Din acte: 15.277 Masurata: 3.848	

* Suprafaţa este determinată in planul de proiecţie Stereo 70.

DETALII LINIARE IMOBIL

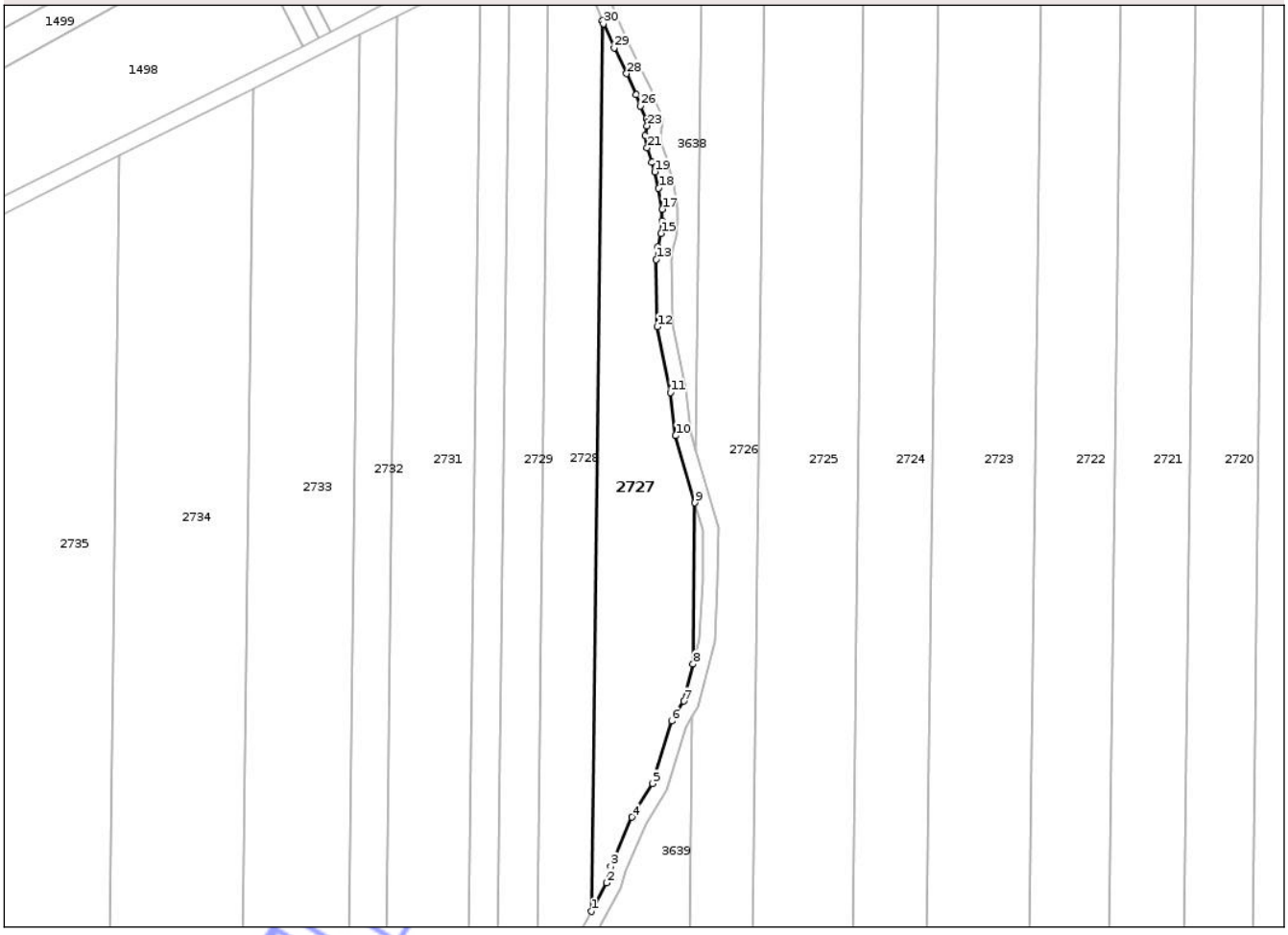

Date referitoare la teren

Crt	Categorie folosinţă	Intra vilan	Suprafaţa (mp)	Tarla	Parcelă	Nr. topo	Observaţii / Referinţe
1	arabil	NU	3.849	2/1	28	-	IDENTIC CU PARCELA 62; DIFERENȚA DE SUPRAFAȚĂ SE REGĂSEȘTE LA ID 3638, 3639

Lungime Segmente

1) Valorile lungimilor segmentelor sunt obţinute din proiecţie în plan.

Punct început	X / Y	Punct sfârşit	X / Y	Lungime segment (** (m)
1	501.084,37 294.589,351	2	501.088,433 294.596,811	8.495
3	501.089,52 294.601,051	4	501.095,054 294.613,917	14.006
5	501.100,45 294.622,711	6	501.105,362 294.638,989	17.003
7	501.108,585 294.644,196	8	501.110,963 294.653,839	9.932

Punct început	X / Y	Punct sfârşit	X / Y	Lungime segment (** (m)
2	501.088,433 294.596,811	3	501.089,52 294.601,051	4.377
4	501.095,054 294.613,917	5	501.100,45 294.622,711	10.318
6	501.105,362 294.638,989	7	501.108,585 294.644,196	6.124
8	501.110,963 294.653,839	9	501.111,487 294.695,958	42.122

Document care conţine date cu caracter personal, protejat de prevederile Regulamentului (UE) nr. 679/2016 şi Legii 190/2018

Punct început	X / Y	Punct sfârşit	X / Y	Lungime segment (** (m)
9	501.111,487 294.695,958	10	501.106,388 294.713,461	18.231
11	501.105,092 294.724,763	12	501.101,586 294.741,87	17.463
13	501.101,353 294.759,424	14	501.101,732 294.762,738	3.336
15	501.102,585 294.766,241	16	501.102,869 294.769,554	3.325
17	501.102,934 294.772,56	18	501.102,008 294.777,997	5.515
19	501.100,989 294.782,324	20	501.100,248 294.784,849	2.631
21	501.099,026 294.788,561	22	501.098,472 294.791,766	3.253
23	501.098,985 294.794,283	24	501.099,07 294.795,34	1.06
25	501.098,727 294.796,127	26	501.097,291 294.799,46	3.629
27	501.096,133 294.802,424	28	501.093,661 294.807,93	6.035
29	501.090,392 294.814,671	30	501.087,572 294.820,969	6.901
31	501.087,258 294.821,736	1	501.084,37 294.589,351	232.403

Punct început	X / Y	Punct sfârşit	X / Y	Lungime segment (** (m)
10	501.106,388 294.713,461	11	501.105,092 294.724,763	11.376
12	501.101,586 294.741,87	13	501.101,353 294.759,424	17.556
14	501.101,732 294.762,738	15	501.102,585 294.766,241	3.605
16	501.102,869 294.769,554	17	501.102,934 294.772,56	3.007
18	501.102,008 294.777,997	19	501.100,989 294.782,324	4.445
20	501.100,248 294.784,849	21	501.099,026 294.788,561	3.908
22	501.098,472 294.791,766	23	501.098,985 294.794,283	2.569
24	501.099,07 294.795,34	25	501.098,727 294.796,127	0.858
26	501.097,291 294.799,46	27	501.096,133 294.802,424	3.182
28	501.093,661 294.807,93	29	501.090,392 294.814,671	7.492
30	501.087,572 294.820,969	31	501.087,258 294.821,736	0.829

**** Lungimile segmentelor sunt determinate în planul de proiecţie Stereo 70 şi sunt rotunjite la 1 milimetru.**
***** Distanţa dintre puncte este formată din segmente cumulate ce sunt mai mici decât valoarea 1 milimetru.**

Neutilizabil în circuitul civil

DATE DESPRE IMOBILUL NR. 2729

Oficiul de Cadastru şi Publicitate Imobiliară TELEORMAN
Biroul de Cadastru şi Publicitate Imobiliară Alexandria

A. Partea I. Descrierea imobilului

Nr. CF vechi:144
Nr. cadastral vechi:211

TEREN Extravilan

Adresa: Jud. Teleorman

Nr. Crt	Nr cadastral Nr. topografic	Suprafaţa* (mp)	Observaţii / Referinţe
A1	20296	Din acte: 5.000 Masurata: 2.967	Sector cadastral:6 Teren neimprejmuit;

B. Partea II. Proprietari şi acte

Inscrieri privitoare la dreptul de proprietate şi alte drepturi reale		Referinţe
115527 / 17/09/2021		
Act Notarial nr. Contract de vanzare aut.nr.1787, din 16/09/2021 emis de Draghici Nicoleta (act notarial nr Inchiere de rectificare nr.19 din 22.09.2021, emis de Draghici Nicoleta);		
B3	Intabulare, drept de PROPRIETATEcu titlul de drept cumparare,bun propriu, dobandit prin Conventie, cota actuala 1/1, cota initiala 1/1	A1
	1) **MARIN ANDREEA EMILIA**	
B4	Imobilul intra in patrimonilul de afectatiune al intreprinderii individuale	A1
	1) **INTREPRINDEREA INDIVIDUALA MARIN ANDREEA EMILIA**, CIF:26814711	
Act Notarial nr. Contract de ipoteca imobiliara aut.nr.1788, din 16/09/2021 emis de Draghici Nicoleta;		
B5	Se noteaza interdictiile de instrainare, grevare, inchiriere, arendare, dezmembrare, comasare, restructuarare si construire	A1
	1) **LIBRA INTERNET BANK SA**, CIF:8119644	

C. Partea III. SARCINI

Inscrieri privind dezmembramintele dreptului de proprietate, drepturi reale de garanţie şi sarcini		Referinţe
115527 / 17/09/2021		
Act Notarial nr. Contract de ipoteca imobiliara aut.nr.1788, din 16/09/2021 emis de Draghici Nicoleta;		
C1	Intabulare, drept de IPOTECA, Valoare:1426963 RONSi celelalte obligatii de plata aferente creditului, dobandit prin Conventie, cota actuala 1/1	A1
	1) **LIBRA INTERNET BANK SA**, CIF:8119644	

Neutilizabil în circuitul civil

Anexa Nr. 1 La Partea I

Teren

Nr cadastral	Suprafaţa (mp)*	Observaţii / Referinţe
20296	Din acte: 5.000 Masurata: 2.967	

* Suprafaţa este determinată in planul de proiecţie Stereo 70.

DETALII LINIARE IMOBIL

Date referitoare la teren

Crt	Categorie folosinţă	Intra vilan	Suprafaţa (mp)	Tarla	Parcelă	Nr. topo	Observaţii / Referinţe
1	arabil	NU	2.968	2/1	30	-	IDENTIC CU TARLA 2; DIFERENȚA DE SUPRAFAȚĂ SE REGĂSEȘTE LA ID 3634, 3635

Lungime Segmente

1) Valorile lungimilor segmentelor sunt obţinute din proiecţie în plan.

Punct început	X / Y	Punct sfârşit	X / Y	Lungime segment (** (m)
1	501.068,91 294.840,599	2	501.063,13 294.837,698	6.467
2	501.063,13 294.837,698	3	501.059,585 294.538,907	298.812
3	501.059,585 294.538,907	4	501.063,137 294.544,899	6.966
4	501.063,137 294.544,899	5	501.069,913 294.555,747	12.79

Document care conţine date cu caracter personal, protejat de prevederile Regulamentului (UE) nr. 679/2016 şi Legii 190/2018

Punct început	X / Y	Punct sfârşit	X / Y	Lungime segment (** (m)
5	501.069,913 294.555,747	6	501.073,329 294.843,113	287.386
6	501.073,329 294.843,113	1	501.068,91 294.840,599	5.084

**** Lungimile segmentelor sunt determinate în planul de proiecţie Stereo 70 şi sunt rotunjite la 1 milimetru.**
***** Distanţa dintre puncte este formată din segmente cumulate ce sunt mai mici decât valoarea 1 milimetru.**

Neutilizabil in circuitul civil

DATE DESPRE IMOBILUL NR. 3032

Oficiul de Cadastru şi Publicitate Imobiliară TELEORMAN
Biroul de Cadastru şi Publicitate Imobiliară Alexandria

A. Partea I. Descrierea imobilului

TEREN Extravilan

Adresa: Jud. Teleorman

Nr. Crt	Nr cadastral Nr. topografic	Suprafaţa* (mp)	Observaţii / Referinţe
A1		4	Sector cadastral:6 Teren neimprejmuit;

Construcţii

Crt	Nr cadastral Nr. topografic	Adresa	Observaţii / Referinţe
A1.1		Jud. Teleorman	Nr. niveluri:1; S. construita la sol:4 mp; S. construita desfasurata:4 mp; STÂLP BETON REȚEA ELECTRICĂ

B. Partea II. Proprietari şi acte

Inscrieri privitoare la dreptul de proprietate şi alte drepturi reale		Referinţe
/		
Act Administrativ nr. 2633, din 24/04/2024 emis de PRIMĂRIA COMUNEI DRĂGĂNEȘTI DE VEDE;		
B1	Inscrierea posesiei, drept de PROPRIETATE, dobandit prin Lege, cota actuala 1/1	A1, A1.1
	1) **NEIDENTIFICAT NEIDENTIFICAT**	
Act Normativ nr. 7, din 13/03/1996 emis de PARLAMENTUL ROMÂNIEI (art. 13 alin. 15);		
B2	Se notează mențiunea proprietar neidentificat	A1, A1.1

C. Partea III. SARCINI .

Inscrieri privind dezmembramintele dreptului de proprietate, drepturi reale de garanţie şi sarcini	Referinţe
NU SUNT	

Neutilizabil în circuitul civil

Anexa Nr. 1 La Partea I

Teren

Nr cadastral	Suprafaţa (mp)*	Observaţii / Referinţe
	4	

* Suprafaţa este determinată in planul de proiecţie Stereo 70.

DETALII LINIARE IMOBIL

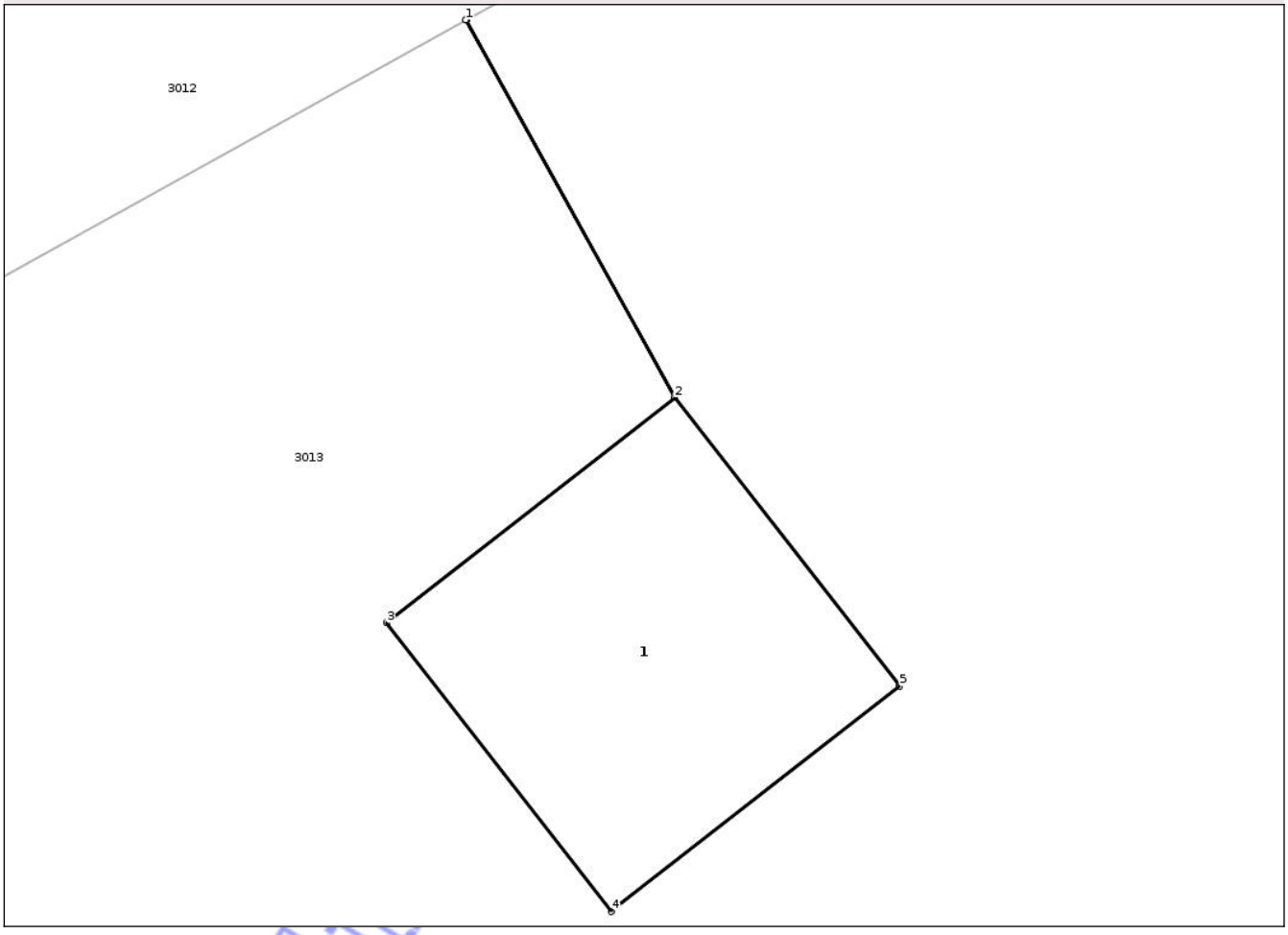

Date referitoare la teren

Crt	Categorie folosinţă	Intra vilan	Suprafaţa (mp)	Tarla	Parcelă	Nr. topo	Observaţii / Referinţe
1	curti constructii	NU	4	9/2	52	-	

Date referitoare la construcţii

Crt	Număr	Destinaţie construcţie	Supraf. (mp)	Situaţie juridică	Observaţii / Referinţe
A1.1		constructii industriale si edilitare	4	Cu acte	Nr. niveluri:1; S. construita la sol:4 mp; S. construita desfasurata:4 mp; STÂLP BETON REȚEA ELECTRICĂ

Lungime Segmente
1) Valorile lungimilor segmentelor sunt obţinute din proiecţie în plan.

Punct început	X / Y	Punct sfârşit	X / Y	Lungime segment (** (m)
1	500.829,319 292.972,251	2	500.830,46 292.970,189	2.357
2	500.830,46 292.970,189	3	500.828,884 292.968,96	1.999
3	500.828,884 292.968,96	4	500.830,114 292.967,383	2.0

Document care conţine date cu caracter personal, protejat de prevederile Regulamentului (UE) nr. 679/2016 şi Legii 190/2018

Punct început	X / Y	Punct sfârşit	X / Y	Lungime segment (** (m)
4	500.830,114 292.967,383	5	500.831,691 292.968,613	2.0
5	500.831,691 292.968,613	6	500.830,461 292.970,19	2.0
6	500.830,461 292.970,19	7	500.829,321 292.972,252	2.356
7	500.829,321 292.972,252	1	500.829,319 292.972,251	0.002

**** Lungimile segmentelor sunt determinate în planul de proiecţie Stereo 70 şi sunt rotunjite la 1 milimetru.**
***** Distanţa dintre puncte este formată din segmente cumulate ce sunt mai mici decât valoarea 1 milimetru.**

Neutilizabil in circuitul civil

DATE DESPRE IMOBILUL NR. 3034

Oficiul de Cadastru şi Publicitate Imobiliară TELEORMAN
Biroul de Cadastru şi Publicitate Imobiliară Alexandria

A. Partea I. Descrierea imobilului

TEREN Extravilan

Adresa: Jud. Teleorman

Nr. Crt	Nr cadastral Nr. topografic	Suprafaţa* (mp)	Observaţii / Referinţe
A1		4	Sector cadastral:6 Teren neimprejmuit;

Construcţii

Crt	Nr cadastral Nr. topografic	Adresa	Observaţii / Referinţe
A1.1		Jud. Teleorman	Nr. niveluri:1; S. construita la sol:4 mp; S. construita desfasurata:4 mp; STÂLP BETON REȚEA ELECTRICĂ

B. Partea II. Proprietari şi acte

Inscrieri privitoare la dreptul de proprietate şi alte drepturi reale		Referinţe
/		
Act Administrativ nr. 2633, din 24/04/2024 emis de PRIMĂRIA COMUNEI DRĂGĂNEȘTI DE VEDE;		
B1	Inscrierea posesiei, drept de PROPRIETATE, dobandit prin Lege, cota actuala 1/1	A1, A1.1
	1) **NEIDENTIFICAT NEIDENTIFICAT**	
Act Normativ nr. 7, din 13/03/1996 emis de PARLAMENTUL ROMÂNIEI (art. 13 alin. 15);		
B2	Se notează mențiunea proprietar neidentificat	A1, A1.1

C. Partea III. SARCINI .

Inscrieri privind dezmembramintele dreptului de proprietate, drepturi reale de garanţie şi sarcini	Referinţe
NU SUNT	

Neutilizabil în circuitul civil

Anexa Nr. 1 La Partea I

Teren

Nr cadastral	Suprafaţa (mp)*	Observaţii / Referinţe
	4	

* Suprafaţa este determinată in planul de proiecţie Stereo 70.

DETALII LINIARE IMOBIL

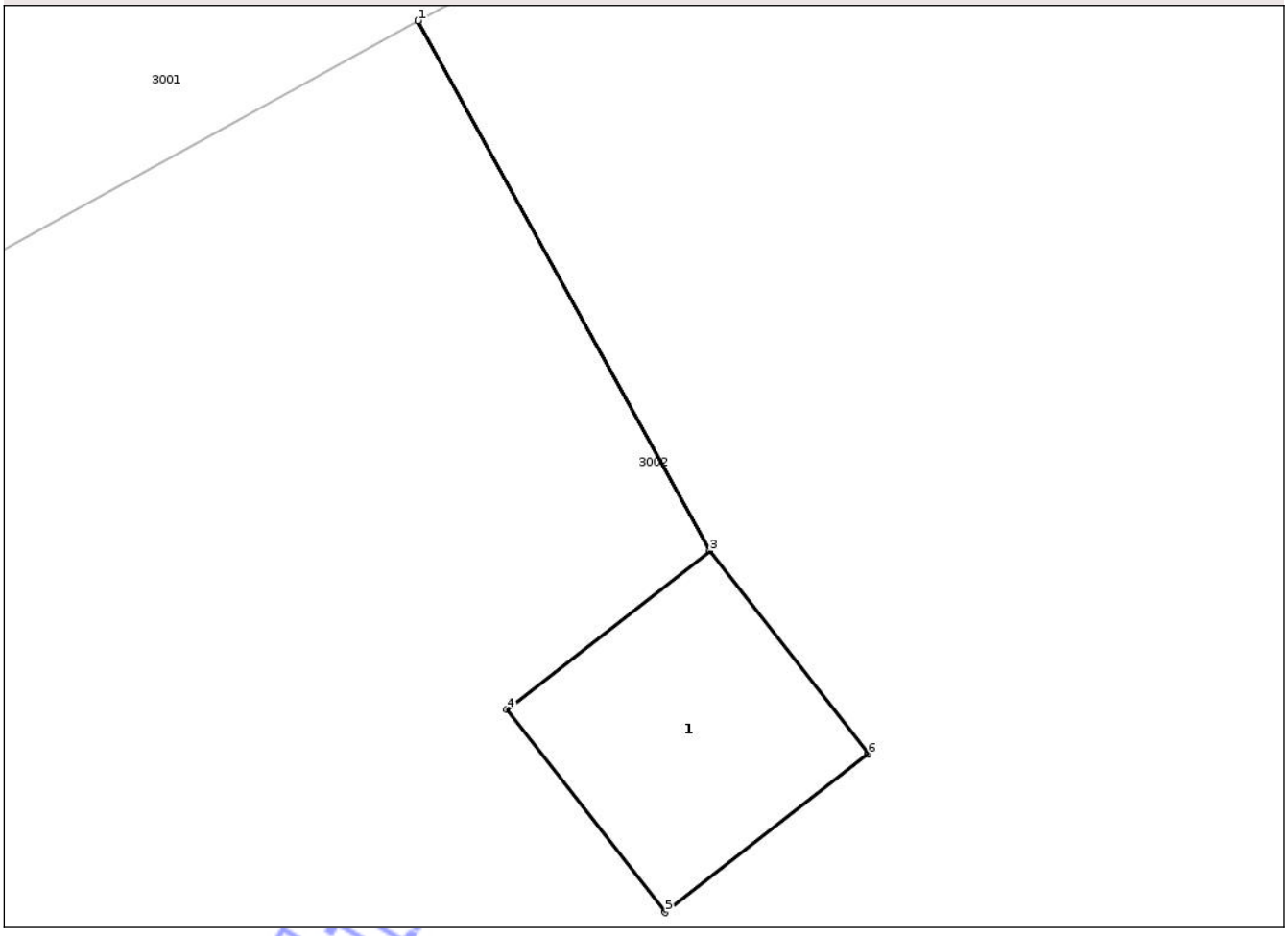

Date referitoare la teren

Crt	Categorie folosinţă	Intra vilan	Suprafaţa (mp)	Tarla	Parcelă	Nr. topo	Observaţii / Referinţe
1	curti constructii	NU	4	9/2	41	-	

Date referitoare la construcţii

Crt	Număr	Destinaţie construcţie	Supraf. (mp)	Situaţie juridică	Observaţii / Referinţe
A1.1		constructii industriale si edilitare	4	Cu acte	Nr. niveluri:1; S. construita la sol:4 mp; S. construita desfasurata:4 mp; STÂLP BETON REȚEA ELECTRICĂ

Lungime Segmente
1) Valorile lungimilor segmentelor sunt obţinute din proiecţie în plan.

Punct început	X / Y	Punct sfârşit	X / Y	Lungime segment (** (m)
1	500.746,426 293.076,055	2	500.746,424 293.076,054	0.002
2	500.746,424 293.076,054	3	500.748,693 293.071,939	4.699
3	500.748,693 293.071,939	4	500.747,117 293.070,71	1.999

Document care conţine date cu caracter personal, protejat de prevederile Regulamentului (UE) nr. 679/2016 şi Legii 190/2018

Punct început	X / Y	Punct sfârşit	X / Y	Lungime segment (** (m)
4	500.747,117 293.070,71	5	500.748,347 293.069,133	2.0
5	500.748,347 293.069,133	6	500.749,924 293.070,363	2.0
6	500.749,924 293.070,363	7	500.748,694 293.071,94	2.0
7	500.748,694 293.071,94	1	500.746,426 293.076,055	4.699

**** Lungimile segmentelor sunt determinate în planul de proiecţie Stereo 70 şi sunt rotunjite la 1 milimetru.**
***** Distanţa dintre puncte este formată din segmente cumulate ce sunt mai mici decât valoarea 1 milimetru.**

Neutilizabil in circuitul civil

DATE DESPRE IMOBILUL NR. 3037

Oficiul de Cadastru şi Publicitate Imobiliară TELEORMAN
Biroul de Cadastru şi Publicitate Imobiliară Alexandria

A. Partea I. Descrierea imobilului

TEREN Extravilan

Adresa: Jud. Teleorman

Nr. Crt	Nr cadastral Nr. topografic	Suprafaţa* (mp)	Observaţii / Referinţe
A1		4	Sector cadastral:6 Teren neimprejmuit;

Construcţii

Crt	Nr cadastral Nr. topografic	Adresa	Observaţii / Referinţe
A1.1		Jud. Teleorman	Nr. niveluri:1; S. construita la sol:4 mp; S. construita desfasurata:4 mp; STÂLP BETON REȚEA ELECTRICĂ

B. Partea II. Proprietari şi acte

Inscrieri privitoare la dreptul de proprietate şi alte drepturi reale		Referinţe
/		
Act Administrativ nr. 2633, din 24/04/2024 emis de PRIMĂRIA COMUNEI DRĂGĂNEȘTI DE VEDE;		
B1	Inscrierea posesiei, drept de PROPRIETATE, dobandit prin Lege, cota actuala 1/1	A1, A1.1
	1) **NEIDENTIFICAT NEIDENTIFICAT**	
Act Normativ nr. 7, din 13/03/1996 emis de PARLAMENTUL ROMÂNIEI (art. 13 alin. 15);		
B2	Se notează mențiunea proprietar neidentificat	A1, A1.1

C. Partea III. SARCINI .

Inscrieri privind dezmembramintele dreptului de proprietate, drepturi reale de garanţie şi sarcini	Referinţe
NU SUNT	

Neutilizabil în circuitul civil

Anexa Nr. 1 La Partea I

Teren

Nr cadastral	Suprafaţa (mp)*	Observaţii / Referinţe
	4	

* Suprafaţa este determinată in planul de proiecţie Stereo 70.

DETALII LINIARE IMOBIL

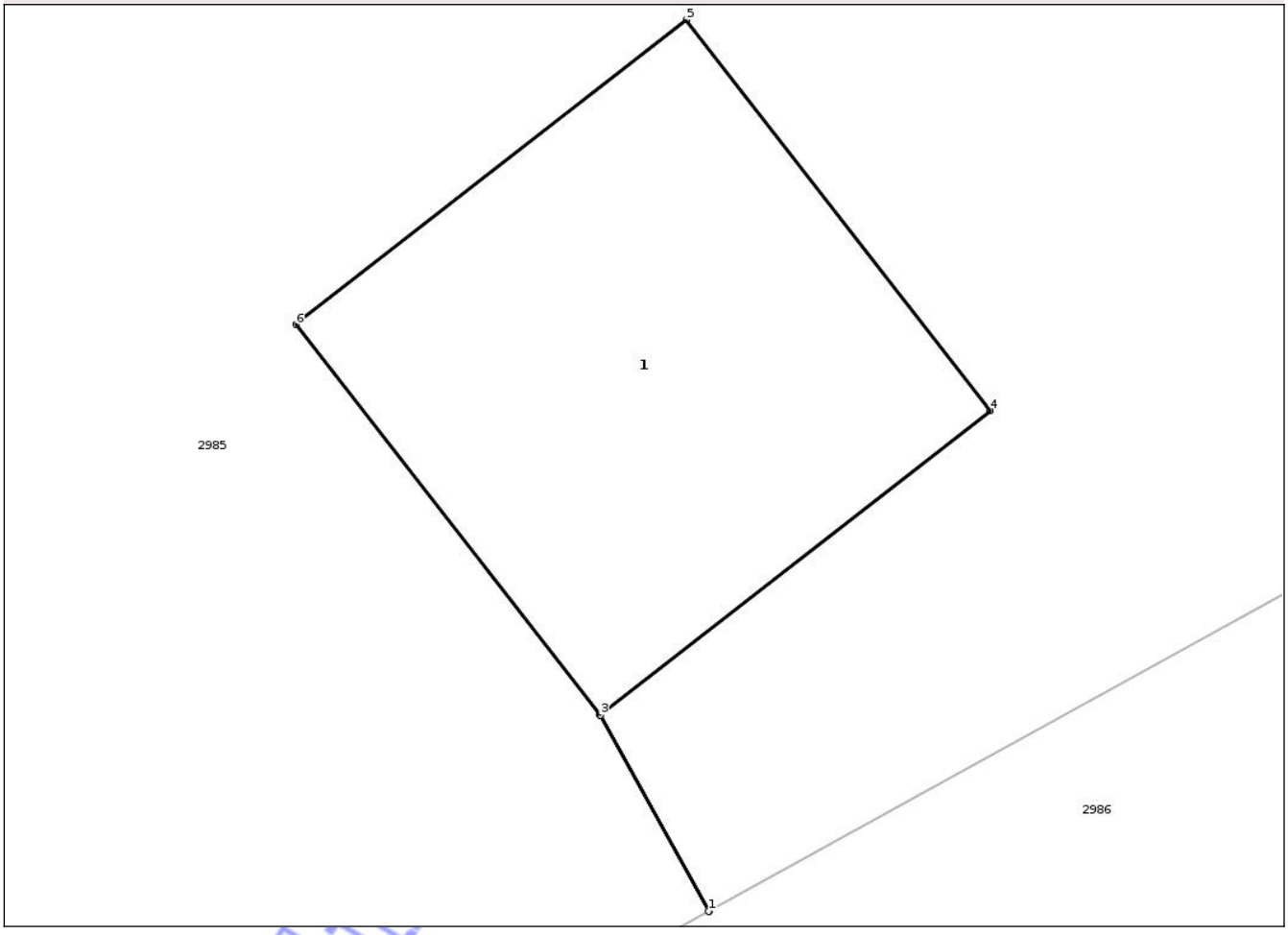

Date referitoare la teren

Crt	Categorie folosinţă	Intra vilan	Suprafaţa (mp)	Tarla	Parcelă	Nr. topo	Observaţii / Referinţe
1	curti constructii	NU	4	9/2	24	-	

Date referitoare la construcţii

Crt	Număr	Destinaţie construcţie	Supraf. (mp)	Situaţie juridică	Observaţii / Referinţe
A1.1		constructii industriale si edilitare	4	Cu acte	Nr. niveluri:1; S. construita la sol:4 mp; S. construita desfasurata:4 mp; STÂLP BETON REȚEA ELECTRICĂ

Lungime Segmente

1) Valorile lungimilor segmentelor sunt obţinute din proiecţie în plan.

Punct început	X / Y	Punct sfârşit	X / Y	Lungime segment (** (m)
1	500.629,018 293.220,006	2	500.629,02 293.220,007	0.002
2	500.629,02 293.220,007	3	500.628,581 293.220,798	0.905
3	500.628,581 293.220,798	4	500.630,157 293.222,027	1.999

Document care conţine date cu caracter personal, protejat de prevederile Regulamentului (UE) nr. 679/2016 şi Legii 190/2018

Punct început	X / Y	Punct sfârşit	X / Y	Lungime segment (** (m)
4	500.630,157 293.222,027	5	500.628,927 293.223,604	2.0
5	500.628,927 293.223,604	6	500.627,35 293.222,374	2.0
6	500.627,35 293.222,374	7	500.628,58 293.220,797	2.0
7	500.628,58 293.220,797	1	500.629,018 293.220,006	0.904

**** Lungimile segmentelor sunt determinate în planul de proiecţie Stereo 70 şi sunt rotunjite la 1 milimetru.**
***** Distanţa dintre puncte este formată din segmente cumulate ce sunt mai mici decât valoarea 1 milimetru.**

Neutilizabil in circuitul civil

DATE DESPRE IMOBILUL NR. 3042

Oficiul de Cadastru şi Publicitate Imobiliară TELEORMAN
Biroul de Cadastru şi Publicitate Imobiliară Alexandria

A. Partea I. Descrierea imobilului

TEREN Extravilan

Adresa: Jud. Teleorman

Nr. Crt	Nr cadastral Nr. topografic	Suprafaţa* (mp)	Observaţii / Referinţe
A1		3.886	Sector cadastral:6 Teren neimprejmuit;

B. Partea II. Proprietari şi acte

Inscrieri privitoare la dreptul de proprietate şi alte drepturi reale		Referinţe
/		
Hotarare Judecatoreasca nr. 2668, din 23/11/2011 emis de JUDECĂTORIA ROȘIORII DE VEDE JUDEȚUL TELEORMAN (TITLUL DE PROPRIETATE NR. 3407962 DIN DATA DE 15.04.2009 EMIS DE CJPSDDPAT TELEORMAN);		
B1	Intabulare, drept de PROPRIETATE cu titlu de cumpărare, bun propriu, dobandit prin Hotarare Judecatoreasca, cota actuala 1/1	A1
	1) **CERNEA VALENTIN**, LIPSĂ CNP	

C. Partea III. SARCINI .

Inscrieri privind dezmembramintele dreptului de proprietate, drepturi reale de garanţie şi sarcini	Referinţe
NU SUNT	

Neutilizabil în circuitul civil

Anexa Nr. 1 La Partea I

Teren

Nr cadastral	Suprafaţa (mp)*	Observaţii / Referinţe
	3.886	

* Suprafaţa este determinată in planul de proiecţie Stereo 70.

DETALII LINIARE IMOBIL



Date referitoare la teren

Crt	Categorie folosință	Intra vilan	Suprafaţa (mp)	Tarla	Parcelă	Nr. topo	Observaţii / Referinţe
1	arabil	NU	3.886	9/1	1/1	-	

Lungime Segmente
1) Valorile lungimilor segmentelor sunt obţinute din proiecţie în plan.

Punct început	X / Y	Punct sfârşit	X / Y	Lungime segment (** (m)
1	501.154,758 293.409,704	2	501.242,546 293.454,823	98.704
2	501.242,546 293.454,823	3	501.237,935 293.476,001	21.674
3	501.237,935 293.476,001	4	501.061,944 293.385,551	197.874
4	501.061,944 293.385,551	5	501.062,645 293.385,27	0.755
5	501.062,645 293.385,27	6	501.097,463 293.377,929	35.583

Document care conține date cu caracter personal, protejat de prevederile Regulamentului (UE) nr. 679/2016 și Legii 190/2018

Punct început	X / Y	Punct sfârşit	X / Y	Lungime segment (** (m)
6	501.097,463 293.377,929	7	501.113,598 293.386,968	18.494
7	501.113,598 293.386,968	8	501.121,879 293.391,643	9.509
8	501.121,879 293.391,643	1	501.154,758 293.409,704	37.513

** Lungimile segmentelor sunt determinate în planul de proiecţie Stereo 70 şi sunt rotunjite la 1 milimetru.
*** Distanţa dintre puncte este formată din segmente cumulate ce sunt mai mici decât valoarea 1 milimetru.

Neutilizabil in circuitul civil

DATE DESPRE IMOBILUL NR. 2895

Oficiul de Cadastru şi Publicitate Imobiliară TELEORMAN
Biroul de Cadastru şi Publicitate Imobiliară Alexandria

A. Partea I. Descrierea imobilului

TEREN Extravilan

Adresa: Jud. Teleorman

Nr. Crt	Nr cadastral Nr. topografic	Suprafaţa* (mp)	Observaţii / Referinţe
A1		4	Sector cadastral:6 Teren neimprejmuit;

Construcţii

Crt	Nr cadastral Nr. topografic	Adresa	Observaţii / Referinţe
A1.1		Jud. Teleorman	Nr. niveluri:1; S. construita la sol:4 mp; S. construita desfasurata:4 mp; STÂLP BETON REȚEA ELECTRICĂ

B. Partea II. Proprietari şi acte

Inscrieri privitoare la dreptul de proprietate şi alte drepturi reale		Referinţe
/		
Act Administrativ nr. 2633, din 24/04/2024 emis de PRIMĂRIA COMUNEI DRĂGĂNEȘTI DE VEDE;		
B1	Inscrierea posesiei, drept de PROPRIETATE, dobandit prin Lege, cota actuala 1/1	A1, A1.1
	1) **NEIDENTIFICAT NEIDENTIFICAT**	
Act Normativ nr. 7, din 13/03/1996 emis de PARLAMENTUL ROMÂNIEI (art. 13 alin. 15);		
B2	Se notează mențiunea proprietar neidentificat	A1, A1.1

C. Partea III. SARCINI .

Inscrieri privind dezmembramintele dreptului de proprietate, drepturi reale de garanţie şi sarcini	Referinţe
NU SUNT	

Neutilizabil în circuitul civil

Anexa Nr. 1 La Partea I

Teren

Nr cadastral	Suprafaţa (mp)*	Observaţii / Referinţe
	4	

* Suprafaţa este determinată in planul de proiecţie Stereo 70.

DETALII LINIARE IMOBIL

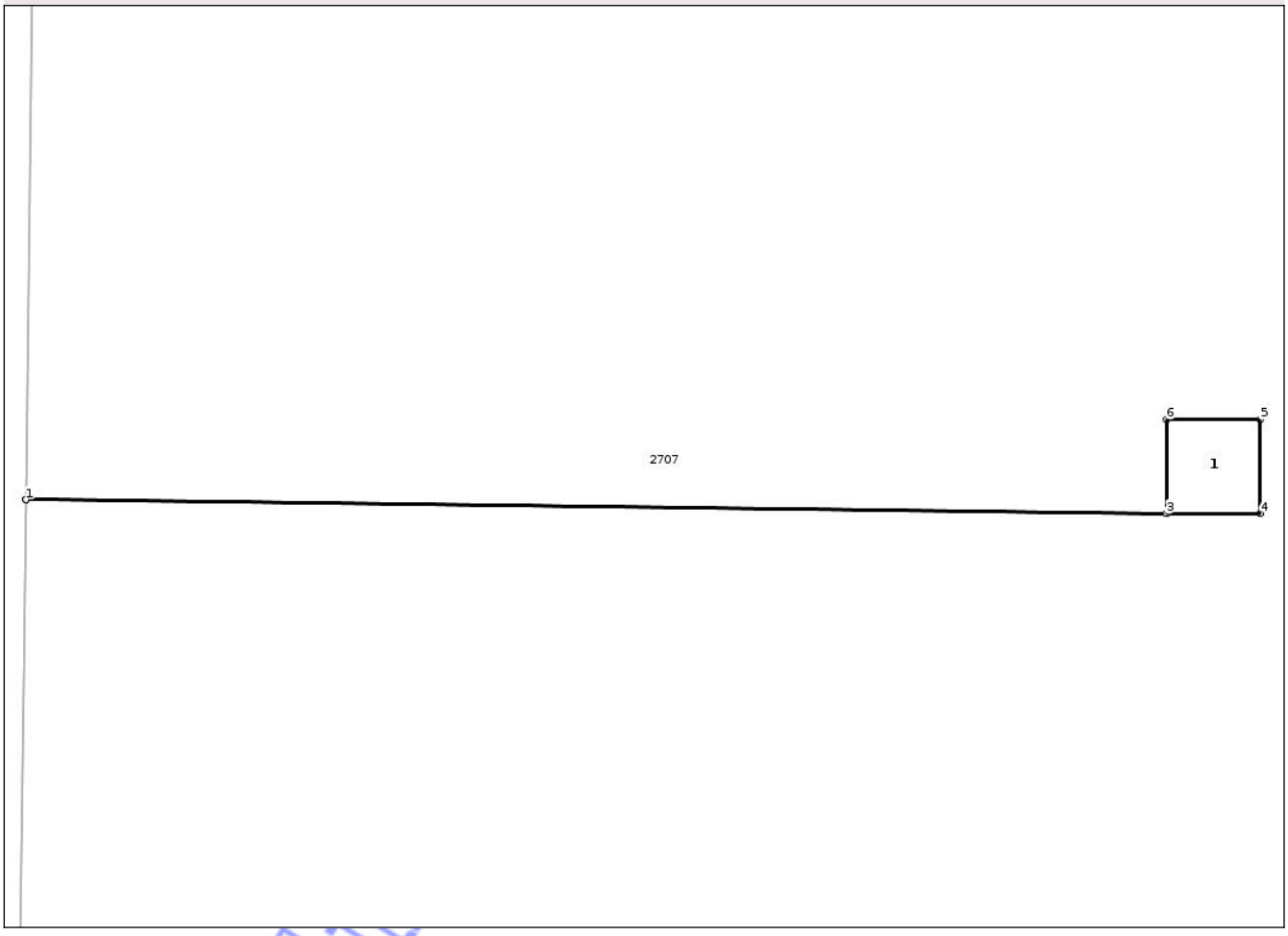

Date referitoare la teren

Crt	Categorie folosinţă	Intra vilan	Suprafaţa (mp)	Tarla	Parcelă	Nr. topo	Observaţii / Referinţe
1	curti constructii	NU	4	2/1	8	-	

Date referitoare la construcţii

Crt	Număr	Destinaţie construcţie	Supraf. (mp)	Situaţie juridică	Observaţii / Referinţe
A1.1		constructii industriale si edilitare	4	Cu acte	Nr. niveluri:1; S. construita la sol:4 mp; S. construita desfasurata:4 mp; STÂLP BETON REȚEA ELECTRICĂ

Lungime Segmente
1) Valorile lungimilor segmentelor sunt obţinute din proiecţie în plan.

Punct început	X / Y	Punct sfârşit	X / Y	Lungime segment (** (m)
1	501.565,665 294.948,676	2	501.565,665 294.948,674	0.002
2	501.565,665 294.948,674	3	501.589,971 294.948,382	24.308
3	501.589,971 294.948,382	4	501.591,971 294.948,382	2.0

Document care conţine date cu caracter personal, protejat de prevederile Regulamentului (UE) nr. 679/2016 şi Legii 190/2018

Punct început	X / Y	Punct sfârşit	X / Y	Lungime segment (** (m)
4	501.591,971 294.948,382	5	501.591,971 294.950,382	2.0
5	501.591,971 294.950,382	6	501.589,971 294.950,382	2.0
6	501.589,971 294.950,382	7	501.589,971 294.948,384	1.998
7	501.589,971 294.948,384	1	501.565,665 294.948,676	24.308

**** Lungimile segmentelor sunt determinate în planul de proiecţie Stereo 70 şi sunt rotunjite la 1 milimetru.**
***** Distanţa dintre puncte este formată din segmente cumulate ce sunt mai mici decât valoarea 1 milimetru.**

Neutilizabil in circuitul civil

DATE DESPRE IMOBILUL NR. 2898

Oficiul de Cadastru şi Publicitate Imobiliară TELEORMAN
Biroul de Cadastru şi Publicitate Imobiliară Alexandria

A. Partea I. Descrierea imobilului

TEREN Extravilan

Adresa: Jud. Teleorman

Nr. Crt	Nr cadastral Nr. topografic	Suprafaţa* (mp)	Observaţii / Referinţe
A1		4	Sector cadastral:6 Teren neimprejmuit;

Construcţii

Crt	Nr cadastral Nr. topografic	Adresa	Observaţii / Referinţe
A1.1		Jud. Teleorman	Nr. niveluri:1; S. construita la sol:4 mp; S. construita desfasurata:4 mp; STÂLP BETON REȚEA ELECTRICĂ

B. Partea II. Proprietari şi acte

Inscrieri privitoare la dreptul de proprietate şi alte drepturi reale		Referinţe
/		
Act Administrativ nr. 2633, din 24/04/2024 emis de PRIMĂRIA COMUNEI DRĂGĂNEȘTI DE VEDE;		
B1	Inscrierea posesiei, drept de PROPRIETATE, dobandit prin Lege, cota actuala 1/1	A1, A1.1
	1) **NEIDENTIFICAT NEIDENTIFICAT**	
Act Normativ nr. 7, din 13/03/1996 emis de PARLAMENTUL ROMÂNIEI (art. 13 alin. 15);		
B2	Se notează mențiunea proprietar neidentificat	A1, A1.1

C. Partea III. SARCINI .

Inscrieri privind dezmembramintele dreptului de proprietate, drepturi reale de garanţie şi sarcini	Referinţe
NU SUNT	

Neutilizabil în circuitul civil

Anexa Nr. 1 La Partea I

Teren

Nr cadastral	Suprafaţa (mp)*	Observaţii / Referinţe
	4	

* Suprafaţa este determinată in planul de proiecţie Stereo 70.

DETALII LINIARE IMOBIL



Date referitoare la teren

Crt	Categorie folosinţă	Intra vilan	Suprafaţa (mp)	Tarla	Parcelă	Nr. topo	Observaţii / Referinţe
1	curti constructii	NU	4	2/1	8	-	

Date referitoare la construcţii

Crt	Număr	Destinaţie construcţie	Supraf. (mp)	Situaţie juridică	Observaţii / Referinţe
A1.1		constructii industriale si edilitare	4	Cu acte	Nr. niveluri:1; S. construita la sol:4 mp; S. construita desfasurata:4 mp; STÂLP BETON REȚEA ELECTRICĂ

Lungime Segmente
1) Valorile lungimilor segmentelor sunt obţinute din proiecţie în plan.

Punct început	X / Y	Punct sfârşit	X / Y	Lungime segment (** (m)
1	501.623,037 294.738,027	2	501.623,037 294.738,029	0.002
2	501.623,037 294.738,029	3	501.596,578 294.738,347	26.461
3	501.596,578 294.738,347	4	501.596,578 294.740,345	1.998

Document care conţine date cu caracter personal, protejat de prevederile Regulamentului (UE) nr. 679/2016 şi Legii 190/2018

Punct început	X / Y	Punct sfârşit	X / Y	Lungime segment (** (m)
4	501.596,578 294.740,345	5	501.594,578 294.740,345	2.0
5	501.594,578 294.740,345	6	501.594,578 294.738,345	2.0
6	501.594,578 294.738,345	7	501.596,578 294.738,345	2.0
7	501.596,578 294.738,345	1	501.623,037 294.738,027	26.461

**** Lungimile segmentelor sunt determinate în planul de proiecţie Stereo 70 şi sunt rotunjite la 1 milimetru.**
***** Distanţa dintre puncte este formată din segmente cumulate ce sunt mai mici decât valoarea 1 milimetru.**

Neutilizabil in circuitul civil

DATE DESPRE IMOBILUL NR. 2905

Oficiul de Cadastru şi Publicitate Imobiliară TELEORMAN
Biroul de Cadastru şi Publicitate Imobiliară Alexandria

A. Partea I. Descrierea imobilului

TEREN Extravilan

Adresa: Jud. Teleorman

Nr. Crt	Nr cadastral Nr. topografic	Suprafaţa* (mp)	Observaţii / Referinţe
A1		4	Sector cadastral:6 Teren neimprejmuit;

Construcţii

Crt	Nr cadastral Nr. topografic	Adresa	Observaţii / Referinţe
A1.1		Jud. Teleorman	Nr. niveluri:1; S. construita la sol:4 mp; S. construita desfasurata:4 mp; STÂLP BETON REȚEA ELECTRICĂ

B. Partea II. Proprietari şi acte

Inscrieri privitoare la dreptul de proprietate şi alte drepturi reale		Referinţe
/		
Act Administrativ nr. 2633, din 24/04/2024 emis de PRIMĂRIA COMUNEI DRĂGĂNEȘTI DE VEDE;		
B1	Inscrierea posesiei, drept de PROPRIETATE, dobandit prin Lege, cota actuala 1/1	A1, A1.1
	1) **NEIDENTIFICAT NEIDENTIFICAT**	
Act Normativ nr. 7, din 13/03/1996 emis de PARLAMENTUL ROMÂNIEI (art. 13 alin. 15);		
B2	Se notează mențiunea proprietar neidentificat	A1, A1.1

C. Partea III. SARCINI .

Inscrieri privind dezmembramintele dreptului de proprietate, drepturi reale de garanţie şi sarcini	Referinţe
NU SUNT	

Neutilizabil în circuitul civil

Anexa Nr. 1 La Partea I

Teren

Nr cadastral	Suprafaţa (mp)*	Observaţii / Referinţe
	4	

* Suprafaţa este determinată in planul de proiecţie Stereo 70.

DETALII LINIARE IMOBIL

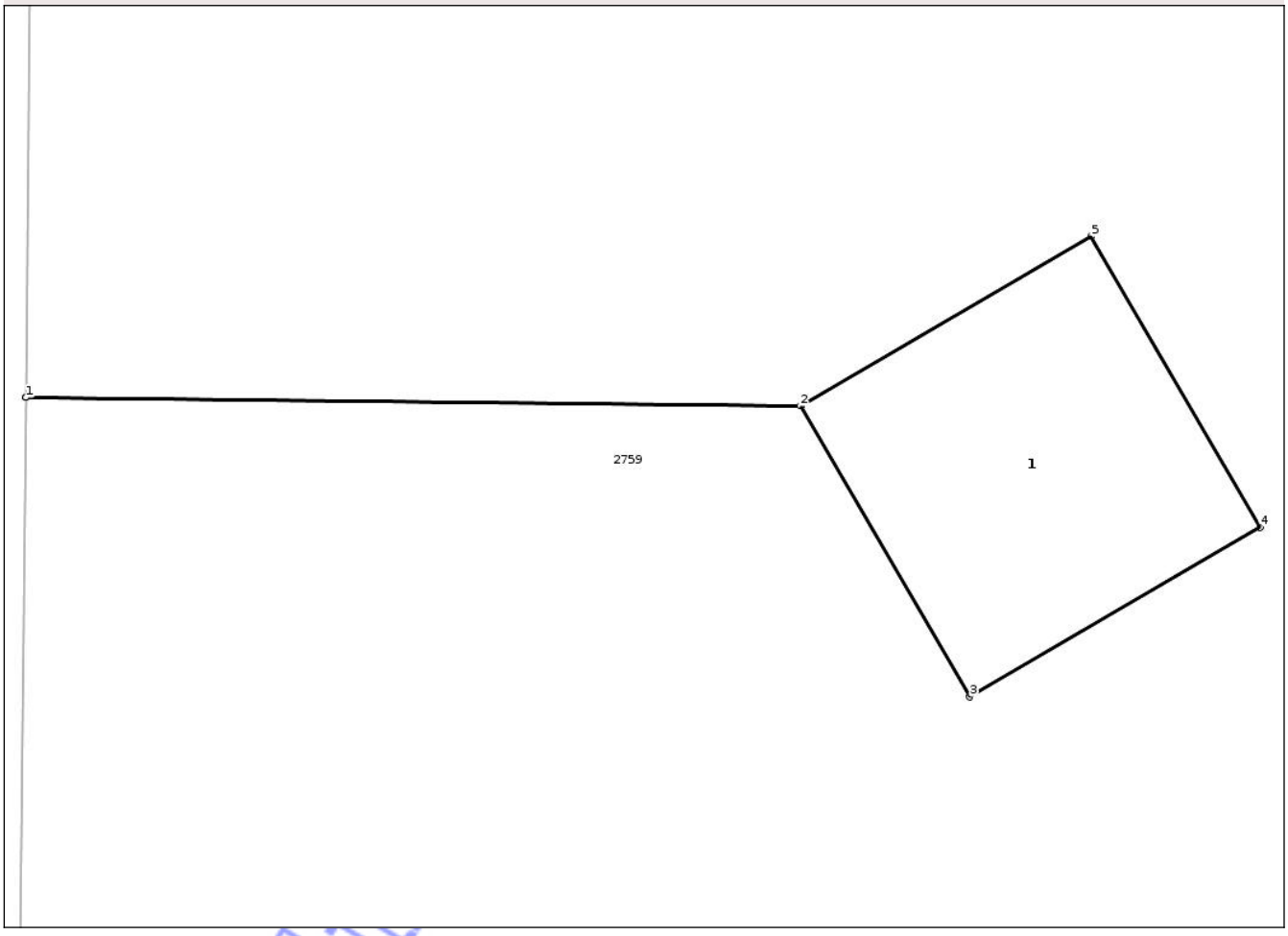

Date referitoare la teren

Crt	Categorie folosinţă	Intra vilan	Suprafaţa (mp)	Tarla	Parcelă	Nr. topo	Observaţii / Referinţe
1	curti constructii	NU	4	2/2	17	-	

Date referitoare la construcţii

Crt	Număr	Destinaţie construcţie	Supraf. (mp)	Situaţie juridică	Observaţii / Referinţe
A1.1		constructii industriale si edilitare	4	Cu acte	Nr. niveluri:1; S. construita la sol:4 mp; S. construita desfasurata:4 mp; STÂLP BETON REȚEA ELECTRICĂ

Lungime Segmente
1) Valorile lungimilor segmentelor sunt obţinute din proiecţie în plan.

Punct început	X / Y	Punct sfârşit	X / Y	Lungime segment (** (m)
1	501.368,925 294.050,963	2	501.373,531 294.050,913	4.606
2	501.373,531 294.050,913	3	501.374,539 294.049,185	2.001
3	501.374,539 294.049,185	4	501.376,267 294.050,193	2.001

Document care conţine date cu caracter personal, protejat de prevederile Regulamentului (UE) nr. 679/2016 şi Legii 190/2018

Punct început	X / Y	Punct sfârşit	X / Y	Lungime segment (** (m)
4	501.376,267 294.050,193	5	501.375,259 294.051,921	2.001
5	501.375,259 294.051,921	6	501.373,535 294.050,915	1.996
6	501.373,535 294.050,915	7	501.368,925 294.050,965	4.61
7	501.368,925 294.050,965	1	501.368,925 294.050,963	0.002

** Lungimile segmentelor sunt determinate în planul de proiecţie Stereo 70 şi sunt rotunjite la 1 milimetru.
*** Distanţa dintre puncte este formată din segmente cumulate ce sunt mai mici decât valoarea 1 milimetru.

Neutilizabil in circuitul civil

DATE DESPRE IMOBILUL NR. 2909

Oficiul de Cadastru şi Publicitate Imobiliară TELEORMAN
Biroul de Cadastru şi Publicitate Imobiliară Alexandria

A. Partea I. Descrierea imobilului

TEREN Extravilan

Adresa: Jud. Teleorman

Nr. Crt	Nr cadastral Nr. topografic	Suprafaţa* (mp)	Observaţii / Referinţe
A1		4	Sector cadastral:6 Teren neimprejmuit;

Construcţii

Crt	Nr cadastral Nr. topografic	Adresa	Observaţii / Referinţe
A1.1		Jud. Teleorman	Nr. niveluri:1; S. construita la sol:4 mp; S. construita desfasurata:4 mp; STÂLP BETON REȚEA ELECTRICĂ

B. Partea II. Proprietari şi acte

Inscrieri privitoare la dreptul de proprietate şi alte drepturi reale		Referinţe
/		
Act Administrativ nr. 2633, din 24/04/2024 emis de PRIMĂRIA COMUNEI DRĂGĂNEȘTI DE VEDE;		
B1	Inscrierea posesiei, drept de PROPRIETATE, dobandit prin Lege, cota actuala 1/1	A1, A1.1
	1) **NEIDENTIFICAT NEIDENTIFICAT**	
Act Normativ nr. 7, din 13/03/1996 emis de PARLAMENTUL ROMÂNIEI (art. 13 alin. 15);		
B2	Se notează mențiunea proprietar neidentificat	A1, A1.1

C. Partea III. SARCINI .

Inscrieri privind dezmembramintele dreptului de proprietate, drepturi reale de garanţie şi sarcini	Referinţe
NU SUNT	

Neutilizabil în circuitul civil

Anexa Nr. 1 La Partea I

Teren

Nr cadastral	Suprafaţa (mp)*	Observaţii / Referinţe
	4	

* Suprafaţa este determinată in planul de proiecţie Stereo 70.

DETALII LINIARE IMOBIL

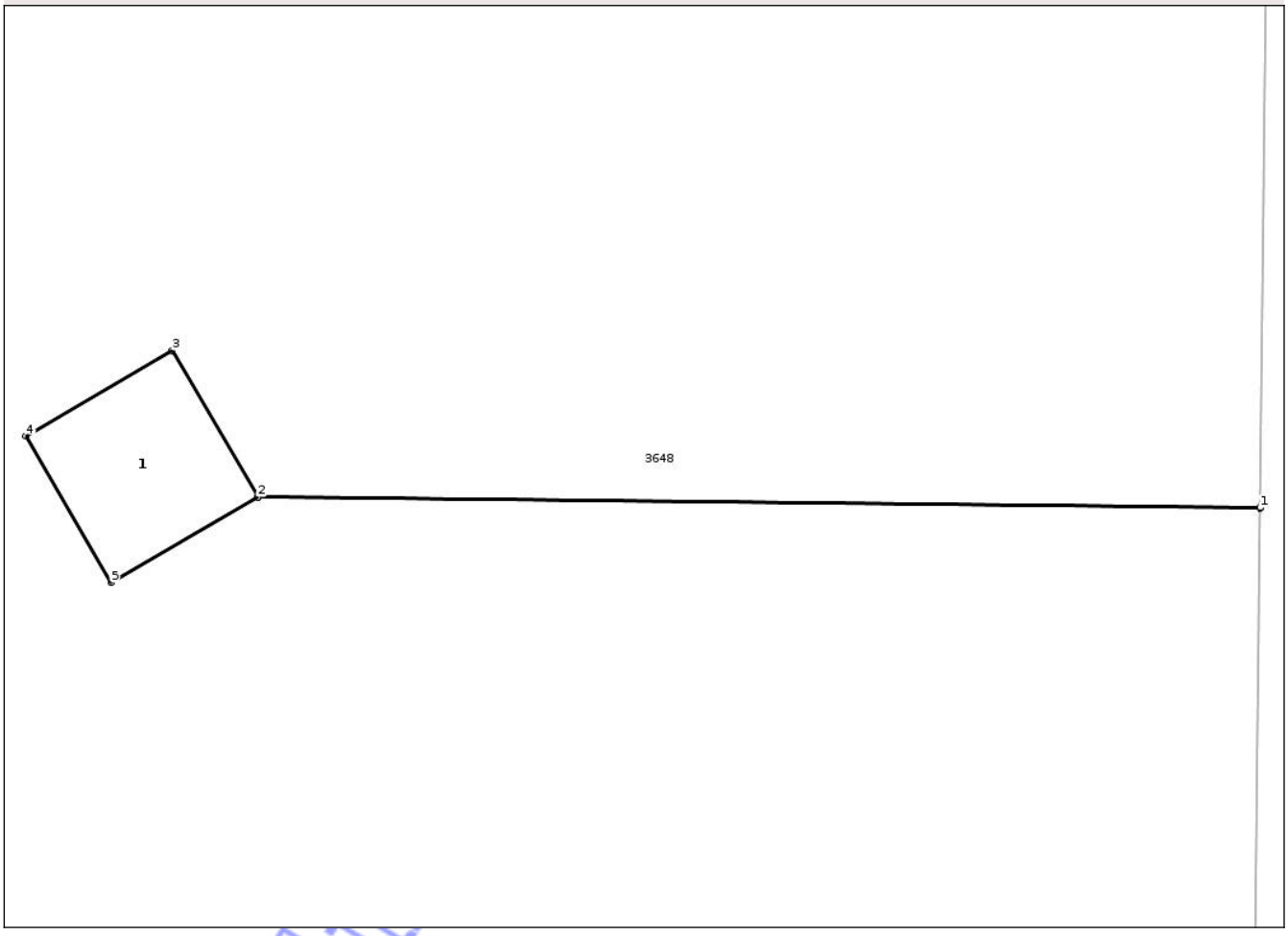

Date referitoare la teren

Crt	Categorie folosinţă	Intra vilan	Suprafaţa (mp)	Tarla	Parcelă	Nr. topo	Observaţii / Referinţe
1	curti constructii	NU	4	2/2	29	-	

Date referitoare la construcţii

Crt	Număr	Destinaţie construcţie	Supraf. (mp)	Situaţie juridică	Observaţii / Referinţe
A1.1		constructii industriale si edilitare	4	Cu acte	Nr. niveluri:1; S. construita la sol:4 mp; S. construita desfasurata:4 mp; STÂLP BETON REȚEA ELECTRICĂ

Lungime Segmente
1) Valorile lungimilor segmentelor sunt obţinute din proiecţie în plan.

Punct început	X / Y	Punct sfârşit	X / Y	Lungime segment (** (m)
1	501.147,094 293.921,991	2	501.135,266 293.922,118	11.829
2	501.135,266 293.922,118	3	501.134,259 293.923,843	1.997
3	501.134,259 293.923,843	4	501.132,532 293.922,836	1.999

Document care conţine date cu caracter personal, protejat de prevederile Regulamentului (UE) nr. 679/2016 şi Legii 190/2018

Punct început	X / Y	Punct sfârşit	X / Y	Lungime segment (** (m)
4	501.132,532 293.922,836	5	501.133,539 293.921,108	2.0
5	501.133,539 293.921,108	6	501.135,267 293.922,116	2.001
6	501.135,267 293.922,116	7	501.147,094 293.921,989	11.828
7	501.147,094 293.921,989	1	501.147,094 293.921,991	0.002

**** Lungimile segmentelor sunt determinate în planul de proiecţie Stereo 70 şi sunt rotunjite la 1 milimetru.**
***** Distanţa dintre puncte este formată din segmente cumulate ce sunt mai mici decât valoarea 1 milimetru.**

Neutilizabil in circuitul civil

DATE DESPRE IMOBILUL NR. 2918

Oficiul de Cadastru şi Publicitate Imobiliară TELEORMAN
Biroul de Cadastru şi Publicitate Imobiliară Alexandria

A. Partea I. Descrierea imobilului

TEREN Extravilan

Adresa: Jud. Teleorman

Nr. Crt	Nr cadastral Nr. topografic	Suprafaţa* (mp)	Observaţii / Referinţe
A1		4	Sector cadastral:6 Teren neimprejmuit;

Construcţii

Crt	Nr cadastral Nr. topografic	Adresa	Observaţii / Referinţe
A1.1		Jud. Teleorman	Nr. niveluri:1; S. construita la sol:4 mp; S. construita desfasurata:4 mp; STÂLP BETON REȚEA ELECTRICĂ

B. Partea II. Proprietari şi acte

Inscrieri privitoare la dreptul de proprietate şi alte drepturi reale		Referinţe
/		
Act Administrativ nr. 2633, din 24/04/2024 emis de PRIMĂRIA COMUNEI DRĂGĂNEȘTI DE VEDE;		
B1	Inscrierea posesiei, drept de PROPRIETATE, dobandit prin Lege, cota actuala 1/1	A1, A1.1
	1) **NEIDENTIFICAT NEIDENTIFICAT**	
Act Normativ nr. 7, din 13/03/1996 emis de PARLAMENTUL ROMÂNIEI (art. 13 alin. 15);		
B2	Se notează mențiunea proprietar neidentificat	A1, A1.1

C. Partea III. SARCINI .

Inscrieri privind dezmembramintele dreptului de proprietate, drepturi reale de garanţie şi sarcini	Referinţe
NU SUNT	

Neutilizabil în circuitul civil

Anexa Nr. 1 La Partea I

Teren

Nr cadastral	Suprafaţa (mp)*	Observaţii / Referinţe
	4	

* Suprafaţa este determinată in planul de proiecţie Stereo 70.

DETALII LINIARE IMOBIL



Date referitoare la teren

Crt	Categorie folosinţă	Intra vilan	Suprafaţa (mp)	Tarla	Parcelă	Nr. topo	Observaţii / Referinţe
1	curti constructii	NU	4	2/2	9	-	

Date referitoare la construcţii

Crt	Număr	Destinaţie construcţie	Supraf. (mp)	Situaţie juridică	Observaţii / Referinţe
A1.1		constructii industriale si edilitare	4	Cu acte	Nr. niveluri:1; S. construita la sol:4 mp; S. construita desfasurata:4 mp; STÂLP BETON REȚEA ELECTRICĂ

Lungime Segmente
1) Valorile lungimilor segmentelor sunt obţinute din proiecţie în plan.

Punct început	X / Y	Punct sfârşit	X / Y	Lungime segment (** (m)
1	501.604,857 294.391,03	2	501.602,918 294.391,051	1.939
2	501.602,918 294.391,051	3	501.602,918 294.393,049	1.998
3	501.602,918 294.393,049	4	501.600,918 294.393,049	2.0

Document care conţine date cu caracter personal, protejat de prevederile Regulamentului (UE) nr. 679/2016 şi Legii 190/2018

Punct început	X / Y	Punct sfârşit	X / Y	Lungime segment (** (m)
4	501.600,918 294.393,049	5	501.600,918 294.391,049	2.0
5	501.600,918 294.391,049	6	501.602,918 294.391,049	2.0
6	501.602,918 294.391,049	7	501.604,857 294.391,028	1.939
7	501.604,857 294.391,028	1	501.604,857 294.391,03	0.002

** Lungimile segmentelor sunt determinate în planul de proiecţie Stereo 70 şi sunt rotunjite la 1 milimetru.
*** Distanţa dintre puncte este formată din segmente cumulate ce sunt mai mici decât valoarea 1 milimetru.

Neutilizabil in circuitul civil

DATE DESPRE IMOBILUL NR. 2460

Oficiul de Cadastru şi Publicitate Imobiliară TELEORMAN
Biroul de Cadastru şi Publicitate Imobiliară Alexandria

A. Partea I. Descrierea imobilului

TEREN Extravilan

Adresa: Jud. Teleorman

Nr. Crt	Nr cadastral Nr. topografic	Suprafaţa* (mp)	Observaţii / Referinţe
A1		1.768	Sector cadastral:28 Teren neimprejmuit;

B. Partea II. Proprietari şi acte

Inscrieri privitoare la dreptul de proprietate şi alte drepturi reale		Referinţe
/		
Act Administrativ nr. 2633, din 24/04/2024 emis de PRIMĂRIA COMUNEI DRĂGĂNEȘTI DE VEDE ;		
B1	Inscrierea posesiei, drept de PROPRIETATE, dobandit prin Lege, cota actuala 1/1	A1
	1) **NEIDENTIFICAT NEIDENTIFICAT**	
Act Normativ nr. 7, din 13/03/1996 emis de PARLAMENTUL ROMÂNIEI (art. 13 alin. 14);		
B2	Se notează mențiunea proprietar neidentificat, rezerva comisiei locale de fond funciar	A1

C. Partea III. SARCINI .

Inscrieri privind dezmembramintele dreptului de proprietate, drepturi reale de garanţie şi sarcini	Referinţe
NU SUNT	

Neutilizabil în circuitul civil

Anexa Nr. 1 La Partea I

Teren

Nr cadastral	Suprafaţa (mp)*	Observaţii / Referinţe
	1.768	

* Suprafaţa este determinată in planul de proiecţie Stereo 70.

DETALII LINIARE IMOBIL

Date referitoare la teren

Crt	Categorie folosinţă	Intra vilan	Suprafaţa (mp)	Tarla	Parcelă	Nr. topo	Observaţii / Referinţe
1	arabil	NU	1.768	17	217	-	

Lungime Segmente

1) Valorile lungimilor segmentelor sunt obţinute din proiecţie în plan.

Punct început	X / Y	Punct sfârşit	X / Y	Lungime segment (** (m)
1	503.484,265 291.620,784	2	503.470,733 291.622,253	13.612
2	503.470,733 291.622,253	3	503.340,426 291.548,491	149.736
3	503.340,426 291.548,491	4	503.341,607 291.542,525	6.082
4	503.341,607 291.542,525	5	503.346,939 291.535,621	8.723
5	503.346,939 291.535,621	1	503.484,265 291.620,784	161.59

Document care conţine date cu caracter personal, protejat de prevederile Regulamentului (UE) nr. 679/2016 şi Legii 190/2018

**** Lungimile segmentelor sunt determinate în planul de proiecţie Stereo 70 şi sunt rotunjite la 1 milimetru.**
***** Distanţa dintre puncte este formată din segmente cumulate ce sunt mai mici decât valoarea 1 milimetru.**

Neutilizabil in circuitul civil

DATE DESPRE IMOBILUL NR. 2464

Oficiul de Cadastru şi Publicitate Imobiliară TELEORMAN
Biroul de Cadastru şi Publicitate Imobiliară Alexandria

A. Partea I. Descrierea imobilului

TEREN Extravilan

Adresa: Jud. Teleorman, DRUM DE EXPLOATARE

Nr. Crt	Nr cadastral Nr. topografic	Suprafaţa* (mp)	Observaţii / Referinţe
A1		4.533	Sector cadastral:28 Teren neimprejmuit;

B. Partea II. Proprietari şi acte

Inscrieri privitoare la dreptul de proprietate şi alte drepturi reale		Referinţe
/		
Act Normativ nr. 7, din 13/03/1996 emis de PARLAMENTUL ROMÂNIEI;		
B1	Intabulare, drept de PROPRIETATEDOMENIU PUBLIC, dobandit prin Lege, cota actuala 1/1	A1
	1) **UAT DRĂGĂNEŞTI DE VEDE**, CIF:6853287	

C. Partea III. SARCINI .

Inscrieri privind dezmembramintele dreptului de proprietate, drepturi reale de garanţie şi sarcini	Referinţe
NU SUNT	

Neutilizabil în circuitul civil

Anexa Nr. 1 La Partea I

Teren

Nr cadastral	Suprafaţa (mp)*	Observaţii / Referinţe
	4.533	

* Suprafaţa este determinată in planul de proiecţie Stereo 70.

DETALII LINIARE IMOBIL

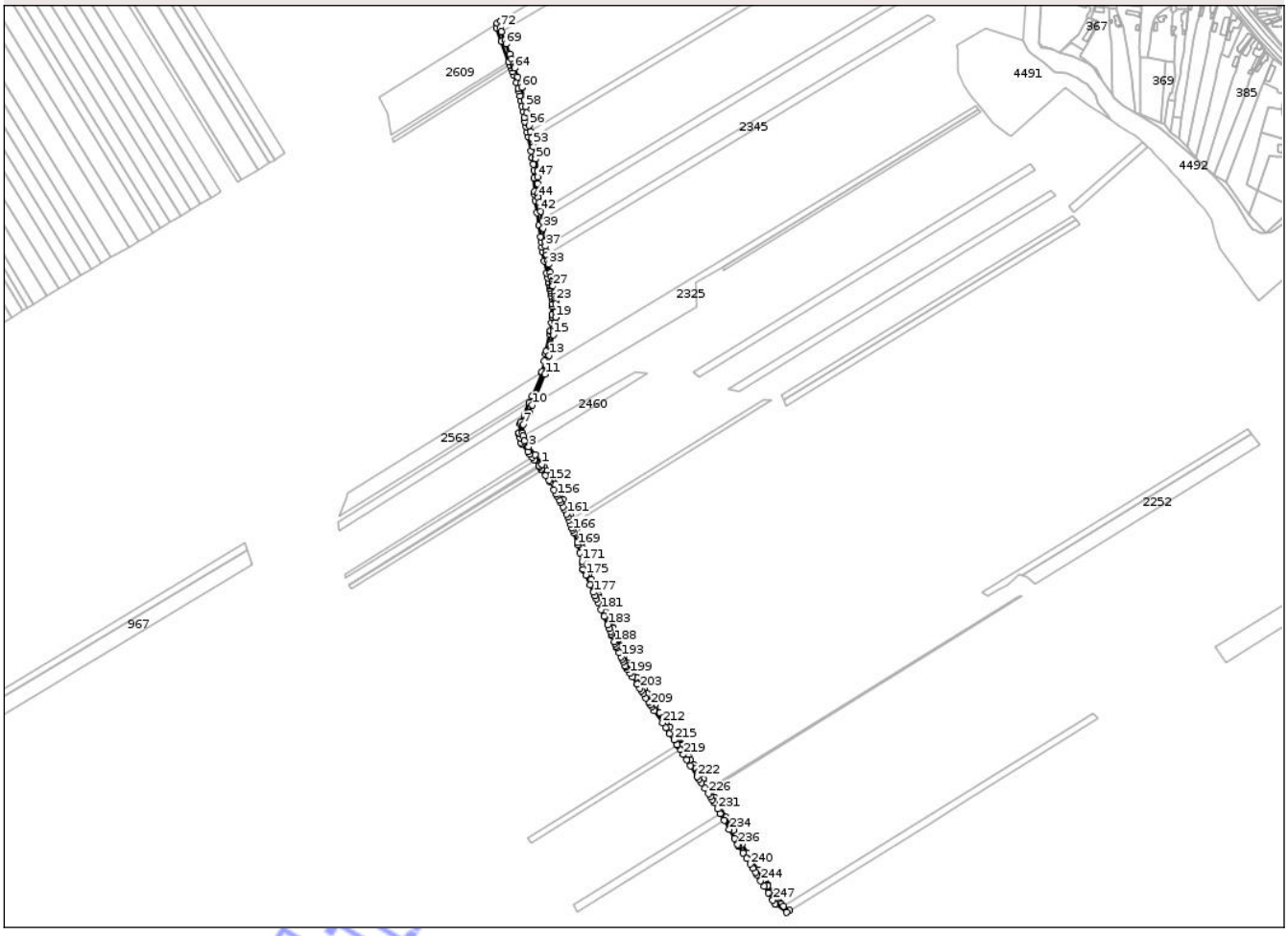

Date referitoare la teren

Crt	Categorie folosinţă	Intra vilan	Suprafaţa (mp)	Tarla	Parcelă	Nr. topo	Observaţii / Referinţe
1	drum	NU	4.533	-	-	-	

Lungime Segmente

1) Valorile lungimilor segmentelor sunt obţinute din proiecţie în plan.

Punct început	X / Y	Punct sfârşit	X / Y	Lungime segment
1	503.362,447 291.515,54	2	503.354,184 291.526,239	13.518
4	503.341,607 291.542,525	5	503.340,426 291.548,491	6.082
7	503.340,775 291.561,404	8	503.345,432 291.571,171	10.82
10	503.350,861 291.584,019	11	503.365,844 291.619,478	38.495
13	503.370,323 291.641,071	14	503.372,775 291.652,891	12.072
16	503.376,092 291.668,885	17	503.376,484 291.672,017	3.156

Punct început	X / Y	Punct sfârşit	X / Y	Lungime segment
2	503.354,184 291.526,239	3	503.346,939 291.535,621	11.854
5	503.340,426 291.548,491	6	503.339,778 291.551,764	3.337
8	503.345,432 291.571,171	9	503.347,339 291.575,684	4.899
11	503.365,844 291.619,478	12	503.367,911 291.629,444	10.178
14	503.372,775 291.652,891	15	503.375,266 291.664,9	12.265
17	503.376,484 291.672,017	18	503.377,354 291.678,973	7.01

Punct început	X / Y	Punct sfârşit	X / Y	Lungime segment
3	503.346,939 291.535,621	4	503.341,607 291.542,525	8.723
6	503.339,778 291.551,764	7	503.340,775 291.561,404	9.691
9	503.347,339 291.575,684	10	503.350,861 291.584,019	9.049
12	503.367,911 291.629,444	13	503.370,323 291.641,071	11.875
15	503.375,266 291.664,9	16	503.376,092 291.668,885	4.07
18	503.377,354 291.678,973	19	503.378,139 291.685,244	6.32

Document care conţine date cu caracter personal, protejat de prevederile Regulamentului (UE) nr. 679/2016 şi Legii 190/2018

Punct început	X / Y	Punct sfârşit	X / Y	Lungime segment
19	503.378,139 291.685,244	20	503.378,147 291.685,931	0.687
22	503.378,337 291.700,792	23	503.377,974 291.704,271	3.498
25	503.377,377 291.709,991	26	503.376,525 291.714,218	4.312
28	503.374,561 291.723,96	29	503.374,035 291.726,569	2.661
31	503.372,942 291.731,99	32	503.371,964 291.736,843	4.951
34	503.369,124 291.750,931	35	503.367,849 291.757,256	6.452
37	503.366,269 291.767,509	38	503.365,614 291.772,788	5.319
40	503.362,709 291.796,218	41	503.362,442 291.797,839	1.643
43	503.359,108 291.818,059	44	503.358,152 291.823,859	5.878
46	503.357,345 291.839,623	47	503.357,216 291.847,386	7.764
49	503.357,079 291.855,611	50	503.355,14 291.868,21	12.747
52	503.352,499 291.881,986	53	503.351,942 291.884,782	2.851
55	503.349,003 291.899,539	56	503.347,57 291.906,735	7.337
58	503.343,234 291.928,508	59	503.341,779 291.935,812	7.448
61	503.338,84 291.950,574	62	503.337,374 291.954,647	4.329
64	503.330,723 291.973,132	65	503.330,123 291.974,8	1.773
67	503.327,01 291.983,451	68	503.324,99 291.989,063	5.964
70	503.319,234 292.005,061	71	503.315,579 292.015,188	10.766
73	503.314,764 292.027,806	74	503.310,421 292.025,071	5.132
76	503.315,472 292.003,703	77	503.324,007 291.979,981	25.211
79	503.326,57 291.972,86	80	503.327,859 291.969,278	3.807
82	503.332,544 291.956,257	83	503.334,975 291.949,5	7.181
85	503.336,679 291.940,941	86	503.337,819 291.935,221	5.832
88	503.340,35 291.922,508	89	503.341,617 291.916,146	6.487
91	503.343,773 291.905,32	92	503.345,043 291.898,945	6.5
94	503.349,361 291.877,261	95	503.350,852 291.869,774	7.634
97	503.352,095 291.861,698	98	503.353,084 291.855,272	6.502
100	503.353,494 291.830,633	101	503.353,55 291.827,22	3.413
103	503.356,566 291.806,178	104	503.358,655 291.791,602	14.725
106	503.361,425 291.772,267	107	503.362,319 291.766,029	6.302
109	503.365,169 291.750,307	110	503.368,037 291.736,08	14.513
112	503.370,079 291.725,953	113	503.370,499 291.723,865	2.13
115	503.371,336 291.719,717	116	503.371,94 291.716,72	3.057

Punct început	X / Y	Punct sfârşit	X / Y	Lungime segment
20	503.378,147 291.685,931	21	503.378,217 291.691,394	5.463
23	503.377,974 291.704,271	24	503.377,761 291.706,31	2.05
26	503.376,525 291.714,218	27	503.375,086 291.721,354	7.28
29	503.374,035 291.726,569	30	503.373,918 291.727,15	0.593
32	503.371,964 291.736,843	33	503.369,996 291.746,607	9.96
35	503.367,849 291.757,256	36	503.367,048 291.761,23	4.054
38	503.365,614 291.772,788	39	503.363,742 291.787,888	15.216
41	503.362,442 291.797,839	42	503.360,795 291.807,831	10.127
44	503.358,152 291.823,859	45	503.357,546 291.827,538	3.729
47	503.357,216 291.847,386	48	503.357,097 291.854,551	7.166
50	503.355,14 291.868,21	51	503.354,792 291.870,47	2.287
53	503.351,942 291.884,782	54	503.350,424 291.892,401	7.769
56	503.347,57 291.906,735	57	503.344,684 291.921,227	14.777
59	503.341,779 291.935,812	60	503.338,846 291.950,54	15.017
62	503.337,374 291.954,647	63	503.334,407 291.962,892	8.763
65	503.330,123 291.974,8	66	503.329,121 291.977,584	2.959
68	503.324,99 291.989,063	69	503.320,719 292.000,934	12.616
71	503.315,579 292.015,188	72	503.313,856 292.019,962	5.075
74	503.310,421 292.025,071	75	503.309,774 292.019,488	5.62
77	503.324,007 291.979,981	78	503.325,306 291.976,372	3.836
80	503.327,859 291.969,278	81	503.329,143 291.965,709	3.793
83	503.334,975 291.949,5	84	503.335,54 291.946,662	2.894
86	503.337,819 291.935,221	87	503.339,084 291.928,865	6.481
89	503.341,617 291.916,146	90	503.342,631 291.911,053	5.193
92	503.345,043 291.898,945	93	503.345,932 291.894,48	4.553
95	503.350,852 291.869,774	96	503.350,985 291.868,909	0.875
98	503.353,084 291.855,272	99	503.353,234 291.846,239	9.034
101	503.353,55 291.827,22	102	503.354,538 291.820,332	6.958
104	503.358,655 291.791,602	105	503.360,533 291.778,491	13.245
107	503.362,319 291.766,029	108	503.363,104 291.760,551	5.534
110	503.368,037 291.736,08	111	503.369,063 291.730,989	5.193
113	503.370,499 291.723,865	114	503.370,917 291.721,792	2.115
116	503.371,94 291.716,72	117	503.372,583 291.713,53	3.254

Punct început	X / Y	Punct sfârşit	X / Y	Lungime segment
21	503.378,217 291.691,394	22	503.378,337 291.700,792	9.399
24	503.377,761 291.706,31	25	503.377,377 291.709,991	3.701
27	503.375,086 291.721,354	28	503.374,561 291.723,96	2.658
30	503.373,918 291.727,15	31	503.372,942 291.731,99	4.937
33	503.369,996 291.746,607	34	503.369,124 291.750,931	4.411
36	503.367,048 291.761,23	37	503.366,269 291.767,509	6.327
39	503.363,742 291.787,888	40	503.362,709 291.796,218	8.394
42	503.360,795 291.807,831	43	503.359,108 291.818,059	10.366
45	503.357,546 291.827,538	46	503.357,345 291.839,623	12.087
48	503.357,097 291.854,551	49	503.357,079 291.855,611	1.06
51	503.354,792 291.870,47	52	503.352,499 291.881,986	11.742
54	503.350,424 291.892,401	55	503.349,003 291.899,539	7.278
57	503.344,684 291.921,227	58	503.343,234 291.928,508	7.424
60	503.338,846 291.950,54	61	503.338,84 291.950,574	0.035
63	503.334,407 291.962,892	64	503.330,723 291.973,132	10.883
66	503.329,121 291.977,584	67	503.327,01 291.983,451	6.235
69	503.320,719 292.000,934	70	503.319,234 292.005,061	4.386
72	503.313,856 292.019,962	73	503.314,764 292.027,806	7.896
75	503.309,774 292.019,488	76	503.315,472 292.003,703	16.782
78	503.325,306 291.976,372	79	503.326,57 291.972,86	3.733
81	503.329,143 291.965,709	82	503.332,544 291.956,257	10.045
84	503.335,54 291.946,662	85	503.336,679 291.940,941	5.833
87	503.339,084 291.928,865	88	503.340,35 291.922,508	6.482
90	503.342,631 291.911,053	91	503.343,773 291.905,32	5.846
93	503.345,932 291.894,48	94	503.349,361 291.877,261	17.557
96	503.350,985 291.868,909	97	503.352,095 291.861,698	7.296
99	503.353,234 291.846,239	100	503.353,494 291.830,633	15.608
102	503.354,538 291.820,332	103	503.356,566 291.806,178	14.299
105	503.360,533 291.778,491	106	503.361,425 291.772,267	6.288
108	503.363,104 291.760,551	109	503.365,169 291.750,307	10.45
111	503.369,063 291.730,989	112	503.370,079 291.725,953	5.137
114	503.370,917 291.721,792	115	503.371,336 291.719,717	2.117
117	503.372,583 291.713,53	118	503.373,418 291.709,387	4.226

Vizualizare Imobil Cadastral

Punct început	X / Y	Punct sfârşit	X / Y	Lungime segment
118	503.373,418 291.709,387	119	503.373,727 291.706,423	2.98
121	503.374,297 291.697,651	122	503.374,18 291.688,49	9.162
124	503.373,311 291.678,879	125	503.372,143 291.669,541	9.411
127	503.371,271 291.665,337	128	503.367,279 291.646,09	19.657
130	503.365,029 291.635,244	131	503.362,366 291.622,406	13.111
133	503.350,809 291.594,172	134	503.347,714 291.586,848	7.951
136	503.337,81 291.564,481	137	503.336,867 291.562,503	2.191
139	503.335,782 291.551,354	140	503.336,871 291.545,849	5.612
142	503.338,898 291.539,488	143	503.346,027 291.530,258	11.663
145	503.351,11 291.523,675	146	503.353,508 291.520,57	3.923
148	503.359,683 291.512,574	149	503.361,584 291.510,112	3.111
151	503.366,652 291.502,883	152	503.370,826 291.496,929	7.271
154	503.376,289 291.486,3	155	503.378,948 291.481,127	5.816
157	503.382,515 291.474,186	158	503.384,06 291.471,179	3.381
160	503.388,005 291.463,504	161	503.390,861 291.457,946	6.249
163	503.393,572 291.450,821	164	503.395,42 291.445,964	5.197
166	503.397,841 291.439,605	167	503.398,981 291.436,609	3.206
169	503.404,3 291.422,63	170	503.406,495 291.413,121	9.759
172	503.409,111 291.400,44	173	503.409,979 291.394,179	6.321
175	503.412,843 291.387,619	176	503.417,76 291.376,665	12.007
178	503.423,413 291.364,074	179	503.425,027 291.360,478	3.942
181	503.430,674 291.347,898	182	503.434,382 291.339,639	9.053
184	503.440,505 291.325,999	185	503.441,679 291.322,728	3.475
187	503.443,435 291.317,832	188	503.446,015 291.310,643	7.638
190	503.447,868 291.305,478	191	503.448,82 291.303,496	2.199
193	503.453,805 291.293,115	194	503.455,061 291.290,501	2.9
196	503.458,85 291.282,609	197	503.459,508 291.281,239	1.52
199	503.464,308 291.273,957	200	503.466,998 291.269,875	4.889
202	503.472,392 291.261,688	203	503.475,608 291.256,741	5.9
205	503.479,371 291.250,953	206	503.482,605 291.245,978	5.934
208	503.485,849 291.240,99	209	503.488,043 291.237,676	3.974
211	503.492,432 291.231,05	212	503.501,737 291.217,001	16.851
214	503.509,924 291.204,638	215	503.514,827 291.197,236	8.879

Punct început	X / Y	Punct sfârşit	X / Y	Lungime segment
119	503.373,727 291.706,423	120	503.374,334 291.700,609	5.846
122	503.374,18 291.688,49	123	503.374,142 291.685,519	2.971
125	503.372,143 291.669,541	126	503.372,03 291.668,996	0.557
128	503.367,279 291.646,09	129	503.366,635 291.642,985	3.171
131	503.362,366 291.622,406	132	503.362,007 291.620,674	1.769
134	503.347,714 291.586,848	135	503.341,637 291.572,506	15.576
137	503.336,867 291.562,503	138	503.335,737 291.551,577	10.984
140	503.336,871 291.545,849	141	503.337,866 291.540,825	5.122
143	503.346,027 291.530,258	144	503.348,455 291.527,113	3.973
146	503.353,508 291.520,57	147	503.358,737 291.513,799	8.555
149	503.361,584 291.510,112	150	503.362,238 291.509,18	1.139
152	503.370,826 291.496,929	153	503.371,888 291.494,864	2.322
155	503.378,948 291.481,127	156	503.379,837 291.479,396	1.946
158	503.384,06 291.471,179	159	503.386,389 291.466,647	5.095
161	503.390,861 291.457,946	162	503.392,152 291.454,553	3.63
164	503.395,42 291.445,964	165	503.396,844 291.442,225	4.001
167	503.398,981 291.436,609	168	503.403,264 291.425,354	12.042
170	503.406,495 291.413,121	171	503.408,642 291.403,823	9.543
173	503.409,979 291.394,179	174	503.410,015 291.393,919	0.262
176	503.417,76 291.376,665	177	503.421,809 291.367,646	9.886
179	503.425,027 291.360,478	180	503.427,015 291.356,049	4.855
182	503.434,382 291.339,639	183	503.438,502 291.330,459	10.062
185	503.441,679 291.322,728	186	503.442,635 291.320,062	2.832
188	503.446,015 291.310,643	189	503.446,664 291.308,833	1.923
191	503.448,82 291.303,496	192	503.451,305 291.298,321	5.741
194	503.455,061 291.290,501	195	503.456,32 291.287,878	2.91
197	503.459,508 291.281,239	198	503.461,355 291.278,437	3.356
200	503.466,998 291.269,875	201	503.472,308 291.261,818	9.649
203	503.475,608 291.256,741	204	503.477,488 291.253,849	3.449
206	503.482,605 291.245,978	207	503.485,759 291.241,125	5.788
209	503.488,043 291.237,676	210	503.489,141 291.236,019	1.988
212	503.501,737 291.217,001	213	503.505,56 291.211,228	6.924
215	503.514,827 291.197,236	216	503.518,635 291.191,487	6.896

Punct început	X / Y	Punct sfârşit	X / Y	Lungime segment
120	503.374,334 291.700,609	121	503.374,297 291.697,651	2.958
123	503.374,142 291.685,519	124	503.373,311 291.678,879	6.692
126	503.372,03 291.668,996	127	503.371,271 291.665,337	3.737
129	503.366,635 291.642,985	130	503.365,029 291.635,244	7.906
132	503.362,007 291.620,674	133	503.350,809 291.594,172	28.771
135	503.341,637 291.572,506	136	503.337,81 291.564,481	8.891
138	503.335,737 291.551,577	139	503.335,782 291.551,354	0.227
141	503.337,866 291.540,825	142	503.338,898 291.539,488	1.689
144	503.348,455 291.527,113	145	503.351,11 291.523,675	4.344
147	503.358,737 291.513,799	148	503.359,683 291.512,574	1.548
150	503.362,238 291.509,18	151	503.366,652 291.502,883	7.69
153	503.371,888 291.494,864	154	503.376,289 291.486,3	9.629
156	503.379,837 291.479,396	157	503.382,515 291.474,186	5.858
159	503.386,389 291.466,647	160	503.388,005 291.463,504	3.534
162	503.392,152 291.454,553	163	503.393,572 291.450,821	3.993
165	503.396,844 291.442,225	166	503.397,841 291.439,605	2.803
168	503.403,264 291.425,354	169	503.404,3 291.422,63	2.914
171	503.408,642 291.403,823	172	503.409,111 291.400,44	3.415
174	503.410,015 291.393,919	175	503.412,843 291.387,619	6.906
177	503.421,809 291.367,646	178	503.423,413 291.364,074	3.916
180	503.427,015 291.356,049	181	503.430,674 291.347,898	8.935
183	503.438,502 291.330,459	184	503.440,505 291.325,999	4.889
186	503.442,635 291.320,062	187	503.443,435 291.317,832	2.369
189	503.446,664 291.308,833	190	503.447,868 291.305,478	3.564
192	503.451,305 291.298,321	193	503.453,805 291.293,115	5.775
195	503.456,32 291.287,878	196	503.458,85 291.282,609	5.845
198	503.461,355 291.278,437	199	503.464,308 291.273,957	5.366
201	503.472,308 291.261,818	202	503.472,392 291.261,688	0.155
204	503.477,488 291.253,849	205	503.479,371 291.250,953	3.454
207	503.485,759 291.241,125	208	503.485,849 291.240,99	0.162
210	503.489,141 291.236,019	211	503.492,432 291.231,05	5.96
213	503.505,56 291.211,228	214	503.509,924 291.204,638	7.904
216	503.518,635 291.191,487	217	503.518,923 291.191,051	0.523

Vizualizare Proprietati Imobil

Punct început	X / Y	Punct sfârşit	X / Y	Lungime segment
217	503.518,923 291.191,051	218	503.522,099 291.186,11	5.874
220	503.529,539 291.174,535	221	503.534,056 291.167,507	8.354
223	503.543,911 291.152,173	224	503.546,848 291.147,605	5.431
226	503.554,871 291.135,122	227	503.557,283 291.131,37	4.46
229	503.561,692 291.124,51	230	503.561,702 291.124,492	0.021
232	503.568,537 291.112,321	233	503.572,946 291.104,47	9.004
235	503.584,75 291.083,451	236	503.588,7 291.076,417	8.067
238	503.594,925 291.066,633	239	503.598,77 291.060,718	7.055
241	503.606,178 291.049,319	242	503.609,333 291.044,465	5.789
244	503.615,331 291.034,876	245	503.619,602 291.028,049	8.053
247	503.629,384 291.012,411	248	503.632,169 291.007,959	5.251
250	503.644,96 290.998,102	251	503.648,614 291.000,377	4.304
253	503.638,7 291.007,688	254	503.637,266 291.008,745	1.781
256	503.635,649 291.009,938	257	503.634,762 291.011,356	1.673
259	503.623,61 291.029,184	260	503.622,729 291.030,592	1.661
262	503.619,08 291.036,426	263	503.617,193 291.039,443	3.559
265	503.612,706 291.046,615	266	503.612,635 291.046,724	0.13
268	503.599,727 291.066,585	269	503.593,225 291.076,589	11.931
271	503.590,257 291.081,813	272	503.587,299 291.087,08	6.041
274	503.581,352 291.097,67	275	503.575,441 291.108,196	12.072
277	503.565,121 291.126,573	278	503.562,12 291.131,243	5.551
280	503.555,626 291.141,346	281	503.552,408 291.146,352	5.951
283	503.543,305 291.160,515	284	503.540,588 291.164,742	5.025
286	503.534,307 291.174,515	287	503.532,039 291.178,043	4.194
289	503.526,262 291.187,03	290	503.523,59 291.191,188	4.943
292	503.522,273 291.193,237	293	503.521,823 291.193,916	0.815
295	503.513,676 291.206,217	296	503.510,005 291.211,761	6.649
298	503.502,508 291.223,08	299	503.498,672 291.228,872	6.947
301	503.489,104 291.243,319	302	503.488,76 291.243,848	0.631
304	503.480,84 291.256,031	305	503.476,993 291.261,95	7.059
307	503.472,542 291.268,731	308	503.462,997 291.283,214	17.345
310	503.457,439 291.294,788	311	503.452,304 291.305,481	11.862
313	503.449,758 291.312,056	314	503.447,511 291.318,316	6.651

Punct început	X / Y	Punct sfârşit	X / Y	Lungime segment
218	503.522,099 291.186,11	219	503.525,82 291.180,321	6.882
221	503.534,056 291.167,507	222	503.542,044 291.155,078	14.775
224	503.546,848 291.147,605	225	503.550,589 291.141,784	6.919
227	503.557,283 291.131,37	228	503.559,16 291.128,45	3.471
230	503.561,702 291.124,492	231	503.565,603 291.117,546	7.966
233	503.572,946 291.104,47	234	503.578,839 291.093,976	12.035
236	503.588,7 291.076,417	237	503.589,551 291.074,902	1.738
239	503.598,77 291.060,718	240	503.603,161 291.053,962	8.058
242	503.609,333 291.044,465	243	503.611,064 291.041,697	3.265
245	503.619,602 291.028,049	246	503.624,186 291.020,72	8.644
248	503.632,169 291.007,959	249	503.632,662 291.007,171	0.93
251	503.648,614 291.000,377	252	503.641,572 291.005,57	8.75
254	503.637,266 291.008,745	255	503.636,243 291.009,5	1.271
257	503.634,762 291.011,356	258	503.631,644 291.016,341	5.88
260	503.622,729 291.030,592	261	503.620,967 291.033,409	3.323
263	503.617,193 291.039,443	264	503.615,78 291.041,701	2.664
266	503.612,635 291.046,724	267	503.604,633 291.059,036	14.684
269	503.593,225 291.076,589	270	503.592,975 291.076,973	0.458
272	503.587,299 291.087,08	273	503.584,326 291.092,375	6.073
275	503.575,441 291.108,196	276	503.567,042 291.123,152	17.153
278	503.562,12 291.131,243	279	503.557,031 291.139,16	9.412
281	503.552,408 291.146,352	282	503.548,571 291.152,322	7.097
284	503.540,588 291.164,742	285	503.537,868 291.168,974	5.031
287	503.532,039 291.178,043	288	503.529,78 291.181,557	4.177
290	503.523,59 291.191,188	291	503.522,747 291.192,5	1.559
293	503.521,823 291.193,916	294	503.520,89 291.195,325	1.69
296	503.510,005 291.211,761	297	503.506,283 291.217,38	6.74
299	503.498,672 291.228,872	300	503.492,796 291.237,745	10.642
302	503.488,76 291.243,848	303	503.484,62 291.250,216	7.595
305	503.476,993 291.261,95	306	503.475,655 291.264,008	2.455
308	503.462,997 291.283,214	309	503.461,759 291.285,792	2.86
311	503.452,304 291.305,481	312	503.451,564 291.307,023	1.71
314	503.447,511 291.318,316	315	503.444,623 291.326,366	8.552

Punct început	X / Y	Punct sfârşit	X / Y	Lungime segment
219	503.525,82 291.180,321	220	503.529,539 291.174,535	6.878
222	503.542,044 291.155,078	223	503.543,911 291.152,173	3.453
225	503.550,589 291.141,784	226	503.554,871 291.135,122	7.919
228	503.559,16 291.128,45	229	503.561,692 291.124,51	4.683
231	503.565,603 291.117,546	232	503.568,537 291.112,321	5.992
234	503.578,839 291.093,976	235	503.584,75 291.083,451	12.071
237	503.589,551 291.074,902	238	503.594,925 291.066,633	9.862
240	503.603,161 291.053,962	241	503.606,178 291.049,319	5.537
243	503.611,064 291.041,697	244	503.615,331 291.034,876	8.046
246	503.624,186 291.020,72	247	503.629,384 291.012,411	9.801
249	503.632,662 291.007,171	250	503.644,96 290.998,102	15.28
252	503.641,572 291.005,57	253	503.638,7 291.007,688	3.569
255	503.636,243 291.009,5	256	503.635,649 291.009,938	0.738
258	503.631,644 291.016,341	259	503.623,61 291.029,184	15.149
261	503.620,967 291.033,409	262	503.619,08 291.036,426	3.559
264	503.615,78 291.041,701	265	503.612,706 291.046,615	5.796
267	503.604,633 291.059,036	268	503.599,727 291.066,585	9.003
270	503.592,975 291.076,973	271	503.590,257 291.081,813	5.551
273	503.584,326 291.092,375	274	503.581,352 291.097,67	6.073
276	503.567,042 291.123,152	277	503.565,121 291.126,573	3.923
279	503.557,031 291.139,16	280	503.555,626 291.141,346	2.599
282	503.548,571 291.152,322	283	503.543,305 291.160,515	9.739
285	503.537,868 291.168,974	286	503.534,307 291.174,515	6.587
288	503.529,78 291.181,557	289	503.526,262 291.187,03	6.506
291	503.522,747 291.192,5	292	503.522,273 291.193,237	0.876
294	503.520,89 291.195,325	295	503.513,676 291.206,217	13.064
297	503.506,283 291.217,38	298	503.502,508 291.223,08	6.837
300	503.492,796 291.237,745	301	503.489,104 291.243,319	6.686
303	503.484,62 291.250,216	304	503.480,84 291.256,031	6.936
306	503.475,655 291.264,008	307	503.472,542 291.268,731	5.657
309	503.461,759 291.285,792	310	503.457,439 291.294,788	9.979
312	503.451,564 291.307,023	313	503.449,758 291.312,056	5.347
315	503.444,623 291.326,366	316	503.444,217 291.327,496	1.201

Verificat Primăria Draganesti de Vede

Punct început	X / Y	Punct sfârşit	X / Y	Lungime segment
316	503.444,217 291.327,496	317	503.441,278 291.334,045	7.178
319	503.436,521 291.344,641	320	503.432,292 291.354,061	10.326
322	503.427,456 291.364,835	323	503.425,594 291.368,981	4.545
325	503.419,477 291.382,609	326	503.416,534 291.389,164	7.185
328	503.413,781 291.395,883	329	503.412,579 291.404,549	8.749
331	503.408,136 291.423,797	332	503.406,449 291.428,23	4.743
334	503.404,308 291.433,857	335	503.401,926 291.440,115	6.696
337	503.397,222 291.452,475	338	503.395,807 291.456,194	3.979
340	503.386,566 291.475,054	341	503.383,265 291.481,476	7.221
343	503.377,858 291.491,998	344	503.374,956 291.497,645	6.349
346	503.371,421 291.503,049	347	503.367,936 291.508,02	6.071

Punct început	X / Y	Punct sfârşit	X / Y	Lungime segment
317	503.441,278 291.334,045	318	503.438,519 291.340,191	6.737
320	503.432,292 291.354,061	321	503.429,285 291.360,759	7.342
323	503.425,594 291.368,981	324	503.422,553 291.375,757	7.427
326	503.416,534 291.389,164	327	503.413,899 291.395,035	6.435
329	503.412,579 291.404,549	330	503.409,396 291.418,339	14.153
332	503.406,449 291.428,23	333	503.405,368 291.431,071	3.04
335	503.401,926 291.440,115	336	503.399,062 291.447,641	8.053
338	503.395,807 291.456,194	339	503.394,52 291.459,576	3.619
341	503.383,265 291.481,476	342	503.380,485 291.486,886	6.082
344	503.374,956 291.497,645	345	503.374,259 291.499,001	1.525
347	503.367,936 291.508,02	348	503.364,807 291.512,483	5.451

Punct început	X / Y	Punct sfârşit	X / Y	Lungime segment
318	503.438,519 291.340,191	319	503.436,521 291.344,641	4.878
321	503.429,285 291.360,759	322	503.427,456 291.364,835	4.468
324	503.422,553 291.375,757	325	503.419,477 291.382,609	7.511
327	503.413,899 291.395,035	328	503.413,781 291.395,883	0.856
330	503.409,396 291.418,339	331	503.408,136 291.423,797	5.602
333	503.405,368 291.431,071	334	503.404,308 291.433,857	2.981
336	503.399,062 291.447,641	337	503.397,222 291.452,475	5.172
339	503.394,52 291.459,576	340	503.386,566 291.475,054	17.402
342	503.380,485 291.486,886	343	503.377,858 291.491,998	5.747
345	503.374,259 291.499,001	346	503.371,421 291.503,049	4.944
348	503.364,807 291.512,483	1	503.362,447 291.515,54	3.862

**** Lungimile segmentelor sunt determinate în planul de proiecţie Stereo 70 şi sunt rotunjite la 1 milimetru.**
***** Distanţa dintre puncte este formată din segmente cumulate ce sunt mai mici decât valoarea 1 milimetru.**

Neutilizabil în afara circuitului civil

DATE DESPRE IMOBILUL NR. 2493

Oficiul de Cadastru şi Publicitate Imobiliară TELEORMAN
Biroul de Cadastru şi Publicitate Imobiliară Alexandria

A. Partea I. Descrierea imobilului

TEREN Extravilan

Adresa: Jud. Teleorman

Nr. Crt	Nr cadastral Nr. topografic	Suprafaţa* (mp)	Observaţii / Referinţe
A1		1.300	Sector cadastral:28 Teren neimprejmuit;

B. Partea II. Proprietari şi acte

Inscrieri privitoare la dreptul de proprietate şi alte drepturi reale		Referinţe
/		
Act Administrativ nr. 2633, din 24/04/2024 emis de PRIMĂRIA COMUNEI DRĂGĂNEȘTI DE VEDE ;		
B1	Inscrierea posesiei, drept de PROPRIETATE, dobandit prin Lege, cota actuala 1/1	A1
	1) **NEIDENTIFICAT NEIDENTIFICAT**	
Act Normativ nr. 7, din 13/03/1996 emis de PARLAMENTUL ROMÂNIEI (art. 13 alin. 14);		
B2	Se notează mențiunea proprietar neidentificat, rezerva comisiei locale de fond funciar	A1

C. Partea III. SARCINI .

Inscrieri privind dezmembramintele dreptului de proprietate, drepturi reale de garanţie şi sarcini	Referinţe
NU SUNT	

Neutilizabil în circuitul civil

Anexa Nr. 1 La Partea I

Teren

Nr cadastral	Suprafaţa (mp)*	Observaţii / Referinţe
	1.300	

* Suprafaţa este determinată in planul de proiecţie Stereo 70.

DETALII LINIARE IMOBIL



Date referitoare la teren

Crt	Categorie folosinţă	Intra vilan	Suprafaţa (mp)	Tarla	Parcelă	Nr. topo	Observaţii / Referinţe
1	arabil	NU	1.300	16	28	-	

Lungime Segmente
1) Valorile lungimilor segmentelor sunt obţinute din proiecţie în plan.

Punct început	X / Y	Punct sfârşit	X / Y	Lungime segment (** (m)
1	503.349,461 291.078,634	2	503.522,099 291.186,11	203.359
2	503.522,099 291.186,11	3	503.518,923 291.191,051	5.874
3	503.518,923 291.191,051	4	503.518,635 291.191,487	0.523
4	503.518,635 291.191,487	5	503.346,119 291.084,087	203.215
5	503.346,119 291.084,087	1	503.349,461 291.078,634	6.396

Document care conţine date cu caracter personal, protejat de prevederile Regulamentului (UE) nr. 679/2016 şi Legii 190/2018

**** Lungimile segmentelor sunt determinate în planul de proiecţie Stereo 70 şi sunt rotunjite la 1 milimetru.**
***** Distanţa dintre puncte este formată din segmente cumulate ce sunt mai mici decât valoarea 1 milimetru.**

Neutilizabil in circuitul civil

DATE DESPRE IMOBILUL NR. 2550

Oficiul de Cadastru şi Publicitate Imobiliară TELEORMAN
Biroul de Cadastru şi Publicitate Imobiliară Alexandria

A. Partea I. Descrierea imobilului

TEREN Extravilan

Adresa: Jud. Teleorman

Nr. Crt	Nr cadastral Nr. topografic	Suprafaţa* (mp)	Observaţii / Referinţe
A1		1.100	Sector cadastral:28 Teren neimprejmuit;

B. Partea II. Proprietari şi acte

Inscrieri privitoare la dreptul de proprietate şi alte drepturi reale		Referinţe
/		
Act Notarial nr. 4014, din 18/11/1997 emis de BNP MARIA BARBU (TITLUL DE PROPRIETATE NR. 3400140 DIN DATA DE 01.01.1991 EMIS DE CJPSDDPAT TELEORMAN);		
B1	Intabulare, drept de PROPRIETATE cu titlu de întreținere, bun comun, dobandit prin Conventie, cota actuala 1/1	A1
	1) **TONE VASILE** 2) **TONE STEFANA**, LIPSĂ CNP	

C. Partea III. SARCINI .

Inscrieri privind dezmembramintele dreptului de proprietate, drepturi reale de garanţie şi sarcini	Referinţe
NU SUNT	

Neutilizabil în circuitul civil

Anexa Nr. 1 La Partea I

Teren

Nr cadastral	Suprafaţa (mp)*	Observaţii / Referinţe
	1.100	

* Suprafaţa este determinată in planul de proiecţie Stereo 70.

DETALII LINIARE IMOBIL



Date referitoare la teren

Crt	Categorie folosinţă	Intra vilan	Suprafaţa (mp)	Tarla	Parcelă	Nr. topo	Observaţii / Referinţe
1	arabil	NU	1.100	16	84	-	

Lungime Segmente
1) Valorile lungimilor segmentelor sunt obţinute din proiecţie în plan.

Punct început	X / Y	Punct sfârşit	X / Y	Lungime segment (** (m)
1	503.141,368 291.371,677	2	503.362,238 291.509,18	260.174
2	503.362,238 291.509,18	3	503.361,584 291.510,112	1.139
3	503.361,584 291.510,112	4	503.359,683 291.512,574	3.111
4	503.359,683 291.512,574	5	503.139,213 291.375,319	259.704
5	503.139,213 291.375,319	1	503.141,368 291.371,677	4.232

Document care conţine date cu caracter personal, protejat de prevederile Regulamentului (UE) nr. 679/2016 şi Legii 190/2018

**** Lungimile segmentelor sunt determinate în planul de proiecţie Stereo 70 şi sunt rotunjite la 1 milimetru.**
***** Distanţa dintre puncte este formată din segmente cumulate ce sunt mai mici decât valoarea 1 milimetru.**

Neutilizabil in circuitul civil

DATE DESPRE IMOBILUL NR. 2551

Oficiul de Cadastru şi Publicitate Imobiliară TELEORMAN
Biroul de Cadastru şi Publicitate Imobiliară Alexandria

A. Partea I. Descrierea imobilului

TEREN Extravilan

Adresa: Jud. Teleorman

Nr. Crt	Nr cadastral Nr. topografic	Suprafaţa* (mp)	Observaţii / Referinţe
A1		400	Sector cadastral:28 Teren neimprejmuit;

B. Partea II. Proprietari şi acte

Inscrieri privitoare la dreptul de proprietate şi alte drepturi reale		Referinţe
/		
Act Notarial nr. 4014, din 18/11/1997 emis de BNP MARIA BARBU (TITLUL DE PROPRIETATE NR. 3400140 DIN DATA DE 01.01.1991 EMIS DE CJPSDDPAT TELEORMAN);		
B1	Intabulare, drept de PROPRIETATE cu titlu de întreținere, bun comun, dobandit prin Conventie, cota actuala 1/1	A1
	1) **TONE VASILE** 2) **TONE STEFANA**, LIPSĂ CNP	

C. Partea III. SARCINI .

Inscrieri privind dezmembramintele dreptului de proprietate, drepturi reale de garanţie şi sarcini	Referinţe
NU SUNT	

Neutilizabil în circuitul civil

Anexa Nr. 1 La Partea I

Teren

Nr cadastral	Suprafaţa (mp)*	Observaţii / Referinţe
	400	

* Suprafaţa este determinată in planul de proiecţie Stereo 70.

DETALII LINIARE IMOBIL



Date referitoare la teren

Crt	Categorie folosinţă	Intra vilan	Suprafaţa (mp)	Tarla	Parcelă	Nr. topo	Observaţii / Referinţe
1	arabil	NU	400	16	85	-	

Lungime Segmente

1) Valorile lungimilor segmentelor sunt obţinute din proiecţie în plan.

Punct început	X / Y	Punct sfârşit	X / Y	Lungime segment (** (m)
1	503.139,213 291.375,319	2	503.359,683 291.512,574	259.704
2	503.359,683 291.512,574	3	503.358,737 291.513,799	1.548
3	503.358,737 291.513,799	4	503.138,428 291.376,646	259.513
4	503.138,428 291.376,646	1	503.139,213 291.375,319	1.542

**** Lungimile segmentelor sunt determinate în planul de proiecţie Stereo 70 şi sunt rotunjite la 1 milimetru.**

Document care conţine date cu caracter personal, protejat de prevederile Regulamentului (UE) nr. 679/2016 şi Legii 190/2018

***** Distanţa dintre puncte este formată din segmente cumulate ce sunt mai mici decât valoarea 1 milimetru.**

Neutilizabil in circuitul civil

DATE DESPRE IMOBILUL NR. 2553

Oficiul de Cadastru şi Publicitate Imobiliară TELEORMAN
Biroul de Cadastru şi Publicitate Imobiliară Alexandria

A. Partea I. Descrierea imobilului

TEREN Extravilan

Adresa: Jud. Teleorman

Nr. Crt	Nr cadastral Nr. topografic	Suprafaţa* (mp)	Observaţii / Referinţe
A1	20715	1.000	Sector cadastral:28 Teren neimprejmuit;

B. Partea II. Proprietari şi acte

Inscrieri privitoare la dreptul de proprietate şi alte drepturi reale		Referinţe
68543 / 02/11/2020		
Act Notarial nr. Contract de vanzare-cumparare aut.nr.485, din 30/10/2020 emis de BIN Iatan Irina;		
B2	Intabulare, drept de PROPRIETATEcu titlu de cumparare, bun comun, dobandit prin Conventie, cota actuala 1/1, cota initiala 1/1	A1
	1) **PREDOI STEFANITA CRISTIAN** 2) **PREDOI ANNE MARIE STEFANIA**	
102836 / 07/11/2024		
Act Notarial nr. Contract de ipoteca imobiliara aut.nr.1514, din 06/11/2024 emis de VASILIU CEZAR MIHAI;		
B3	Se noteaza interdictiile de grevare si instrainare	A1
	1) **AGRICOVER CREDIT IFN SA**, CIF:22940237	

C. Partea III. SARCINI

Inscrieri privind dezmembramintele dreptului de proprietate, drepturi reale de garanţie şi sarcini		Referinţe
43404 / 23/05/2023		
Act Notarial nr. Contract de ipoteca imobiliara aut. nr.547, din 18/05/2023 emis de NP Vasiliu Capatina Simona Elena;		
C1	Intabulare, drept de IPOTECA, Valoare:926209 RONSi celelalte obligatii de plata aferente creditului, dobandit prin Conventie, cota actuala 1/1	A1
	1) **AGRICOVER CREDIT IFN SA**, CIF:22940237	
58029 / 29/07/2024		
Act Notarial nr. Contract de ipotecă imobiliara aut. nr. 978, din 25/07/2024 emis de NP VASILIU CEZAR MIHAI;		
C2	Intabulare, drept de IPOTECA, Valoare:1010350 RONȘi celelalte obligații de plata aferente creditului, dobandit prin Conventie, cota actuala 1/1	A1
	1) **AGRICOVER CREDIT IFN SA**, CIF:22940237	
102836 / 07/11/2024		
Act Notarial nr. Contract de ipoteca imobiliara aut.nr.1514, din 06/11/2024 emis de VASILIU CEZAR MIHAI;		
C3	Intabulare, drept de IPOTECA, Valoare:404350 RONsi celelalte obligatii de plata aferente creditului, dobandit prin Conventie, cota actuala 1/1	A1
	1) **AGRICOVER CREDIT IFN SA**, CIF:22940237	

Neautorizat în circuitul civil

Anexa Nr. 1 La Partea I

Teren

Nr cadastral	Suprafaţa (mp)*	Observaţii / Referinţe
20715	1.000	

* Suprafaţa este determinată in planul de proiecţie Stereo 70.

DETALII LINIARE IMOBIL



Date referitoare la teren

Crt	Categorie folosinţă	Intra vilan	Suprafaţa (mp)	Tarla	Parcelă	Nr. topo	Observaţii / Referinţe
1	arabil	NU	1.000	16	87	-	IDENTIC CU PARCELA 333

Lungime Segmente

1) Valorile lungimilor segmentelor sunt obţinute din proiecţie în plan.

Punct început	X / Y	Punct sfârşit	X / Y	Lungime segment (** (m)
1	503.135,387 291.384,779	2	503.353,508 291.520,57	256.936
2	503.353,508 291.520,57	3	503.351,11 291.523,675	3.923
3	503.351,11 291.523,675	4	503.134,281 291.388,689	255.413
4	503.134,281 291.388,689	1	503.135,387 291.384,779	4.063

**** Lungimile segmentelor sunt determinate în planul de proiecţie Stereo 70 şi sunt rotunjite la 1 milimetru.**

Document care conţine date cu caracter personal, protejat de prevederile Regulamentului (UE) nr. 679/2016 şi Legii 190/2018

***** Distanţa dintre puncte este formată din segmente cumulate ce sunt mai mici decât valoarea 1 milimetru.**

Neutilizabil in circuitul civil

DATE DESPRE IMOBILUL NR. 1524

Oficiul de Cadastru şi Publicitate Imobiliară TELEORMAN
Biroul de Cadastru şi Publicitate Imobiliară Alexandria

A. Partea I. Descrierea imobilului

TEREN Intravilan

Adresa: Loc. Vacaresti, Calea Roșiori, Nr. 74, Jud. Teleorman

Nr. Crt	Nr cadastral Nr. topografic	Suprafaţa* (mp)	Observaţii / Referinţe
A1	20041	Din acte: 1.518 Masurata: 1.486	Sector cadastral:27 Teren imprejmuit;

Construcţii

Crt	Nr cadastral Nr. topografic	Adresa	Observaţii / Referinţe
A1.1	20041-C1	Loc. Vacaresti, Calea Roșiori, Nr. 74, Jud. Teleorman	Nr. niveluri:2; S. construita la sol:180 mp; S. construita desfasurata:306 mp; LOCUINTA P+M
A1.2	20041	Loc. Vacaresti, Calea Roșiori, Nr. 74, Jud. Teleorman	Nr. niveluri:1; S. construita la sol:24 mp; S. construita desfasurata:24 mp; CONSTRUCTIE DEMOLATĂ
A1.3	20041-C3	Loc. Vacaresti, Calea Roșiori, Nr. 74, Jud. Teleorman	Nr. niveluri:1; S. construita la sol:27 mp; S. construita desfasurata:27 mp; ANEXA

B. Partea II. Proprietari şi acte

Inscrieri privitoare la dreptul de proprietate şi alte drepturi reale		Referinţe
17334 / 18/03/2016		
Act Notarial nr. CONTRACT DE VANZARE CUMPARARE AUT. NR. 353, din 14/03/2016 emis de BNP BARBU MIRCEA-RAZVAN (act administrativ nr 43465 din 20.06.2017, emis de BCPI ALEXANDRIA;act administrativ nr Autorizație de construire Nr.2 din 31.05.2016, emis de Primăria Com. DRĂGĂNEȘTI DE VEDE;inscris sub semnatura privata nr Certificat de performanță enertgetică Nr. 0170 din 20.06.2017, emis de BARBU MITI);		
B4	Intabulare, drept de PROPRIETATEcumparare, bun propriu, dobandit prin Conventie, cota actuala 1/1, cota initiala 1/1	A1
	1) **ROSU MIREL STELIAN**	
46191 / 07/07/2017		
Act Administrativ nr. Certificat de atestare a edificării construcției Nr. 1531, din 30/05/2017 emis de PRIMARIA COMUNEI DRAGANESTI DE VEDE (act administrativ nr Autorizație de construire Nr. 2 din 31.05.2016, emis de Primăria Com. DRĂGĂNEȘTI DE VEDE;inscris sub semnatura privata nr Certificat de performanță enertgetică Nr. 0170 din 20.06.2017, emis de BARBU MITI);		
B5	Se notează schimbarea categoriei de folosință a terenului înscris în prezenta carte funciară ,din arabil,în curți construcții	A1, A1.1, A1.2, A1.3
B6	Intabulare, drept de PROPRIETATEcu titlul de edificare, dobandit prin Construire, cota actuala 1/1, cota initiala 1/1	A1.1, A1.2, A1.3
	1) **ROSU MIREL STELIAN**	
59876 / 26/09/2017		
Act Notarial nr. Contract de ipotecă imobiliară aut. nr. 1978, din 26/09/2017 emis de BIN Draghici Nicoleta;		
B7	Se noteaza interdicțiile de înstrăinare, grevare cu sarcini, închiriere, dezmembrare, alipire, construire, demolare, restructurare și amenajare	A1, A1.1, A1.2, A1.3
	1) **BANCA COMERCIALA ROMANA SA**, CIF:361757	

C. Partea III. SARCINI

Inscrieri privind dezmembramintele dreptului de proprietate, drepturi reale de garanţie şi sarcini		Referinţe
59876 / 26/09/2017		
Act Notarial nr. Contract de ipotecă imobiliară aut. nr. 1978, din 26/09/2017 emis de BIN Draghici Nicoleta;		
C1	Intabulare, drept de IPOTECA, Valoare:111400 LEI, precum și celelalte obligații de plată aferente creditului, dobandit prin Conventie, cota actuala 1/1	A1, A1.1, A1.2, A1.3
	1) **BANCA COMERCIALA ROMANA SA**, CIF:361757	

Neutilizabil în circuitul civil

Anexa Nr. 1 La Partea I

Teren

Nr cadastral	Suprafaţa (mp)*	Observaţii / Referinţe
20041	Din acte: 1.518 Masurata: 1.486	

* Suprafaţa este determinată in planul de proiecţie Stereo 70.

DETALII LINIARE IMOBIL

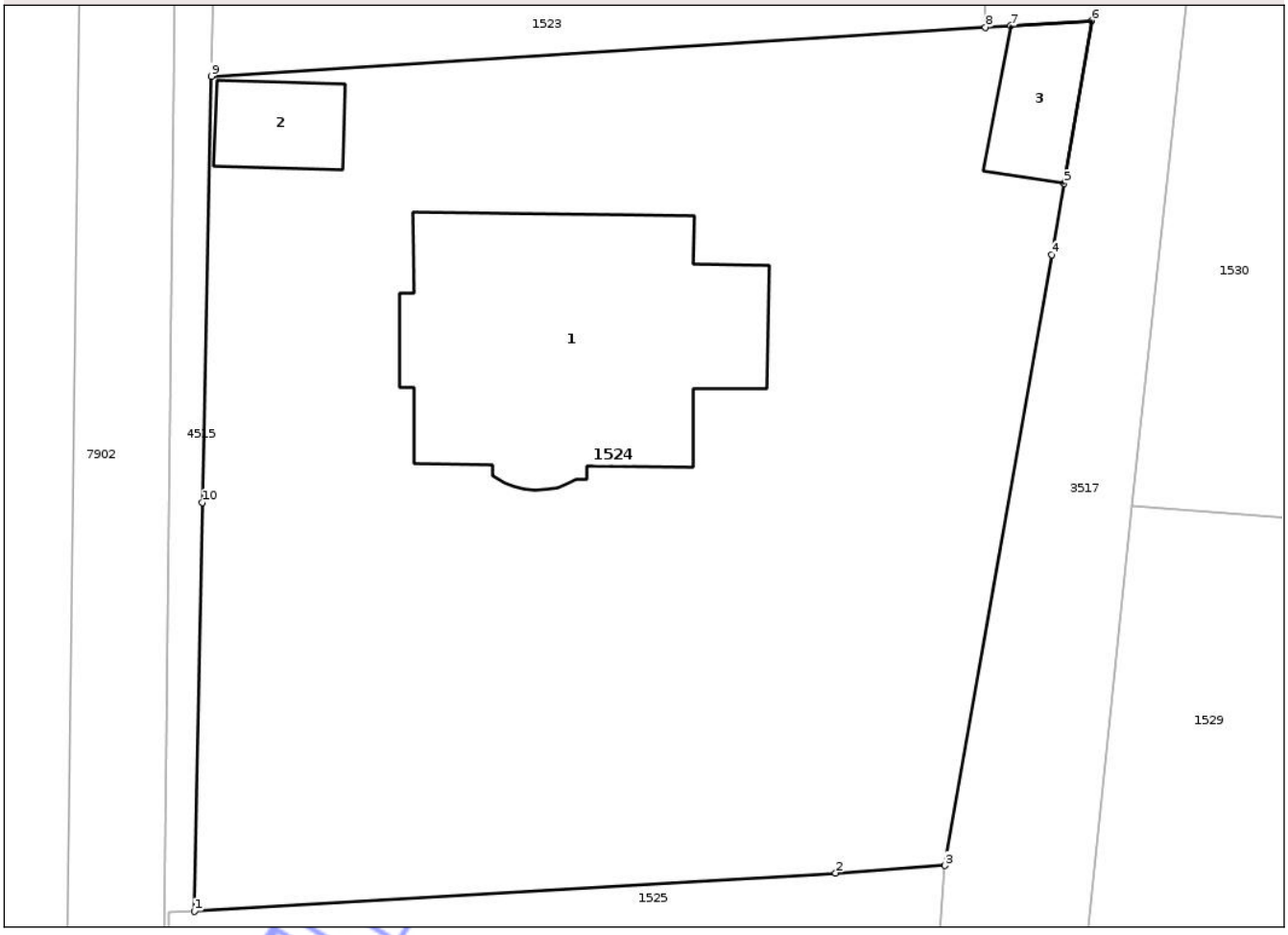

Date referitoare la teren

Crt	Categorie folosinţă	Intra vilan	Suprafaţa (mp)	Tarla	Parcelă	Nr. topo	Observaţii / Referinţe
1	curti constructii	DA	698	14/1	26	-	
2	arabil	DA	787	14/1	26	-	

Date referitoare la construcţii

Crt	Număr	Destinaţie construcţie	Supraf. (mp)	Situaţie juridică	Observaţii / Referinţe
A1.1	20041-C1	constructii de locuinte	180	Cu acte	Nr. niveluri:2; S. construita la sol:180 mp; S. construita desfasurata:306 mp; LOCUINTA P+M
A1.2	20041	constructii anexa	24	Cu acte	Nr. niveluri:1; S. construita la sol:24 mp; S. construita desfasurata:24 mp; CONSTRUCTIE DEMOLATĂ
A1.3	20041-C3	constructii anexa	27	Cu acte	Nr. niveluri:1; S. construita la sol:27 mp; S. construita desfasurata:27 mp; ANEXA

Lungime Segmente

1) Valorile lungimilor segmentelor sunt obţinute din proiecţie în plan.

Punct început	X / Y	Punct sfârşit	X / Y	Lungime segment (** (m)

Document care conţine date cu caracter personal, protejat de prevederile Regulamentului (UE) nr. 679/2016 şi Legii 190/2018

Punct început	X / Y	Punct sfârşit	X / Y	Lungime segment (** (m)
1	501.756,885 291.803,798	2	501.786,836 291.805,59	30.005
2	501.786,836 291.805,59	3	501.791,943 291.805,94	5.119
3	501.791,943 291.805,94	4	501.796,92 291.834,449	28.94
4	501.796,92 291.834,449	5	501.797,502 291.837,783	3.384
5	501.797,502 291.837,783	6	501.798,796 291.845,377	7.703
6	501.798,796 291.845,377	7	501.795,003 291.845,138	3.801
7	501.795,003 291.845,138	8	501.793,826 291.845,064	1.179
8	501.793,826 291.845,064	9	501.757,681 291.842,785	36.217
9	501.757,681 291.842,785	10	501.757,275 291.822,892	19.897
10	501.757,275 291.822,892	1	501.756,885 291.803,798	19.098

**** Lungimile segmentelor sunt determinate în planul de proiecţie Stereo 70 şi sunt rotunjite la 1 milimetru.**
***** Distanţa dintre puncte este formată din segmente cumulate ce sunt mai mici decât valoarea 1 milimetru.**

Neutilizabil în circuitul civil

DATE DESPRE IMOBILUL NR. 2964

Oficiul de Cadastru şi Publicitate Imobiliară TELEORMAN
Biroul de Cadastru şi Publicitate Imobiliară Alexandria

A. Partea I. Descrierea imobilului

TEREN Extravilan

Adresa: Jud. Teleorman

Nr. Crt	Nr cadastral Nr. topografic	Suprafaţa* (mp)	Observaţii / Referinţe
A1		4.000	Sector cadastral:6 Teren neimprejmuit;

B. Partea II. Proprietari şi acte

Inscrieri privitoare la dreptul de proprietate şi alte drepturi reale		Referinţe
/		
Act Administrativ nr. 3400212, din 30/09/1994 emis de CJPSDDPAT TELEORMAN (ADEVERINȚA NR. 3644 DIN DATA DE 28.06.2024 ELIBERATĂ DE PRIMĂRIA DRĂGĂNEȘTI DE VEDE);		
B1	Intabulare, drept de PROPRIETATE, dobandit prin Reconstituire, cota actuala 1/1	A1
	1) **RĂȘICĂ LUȚA**, LIPSĂ CNP	

C. Partea III. SARCINI .

Inscrieri privind dezmembramintele dreptului de proprietate, drepturi reale de garanţie şi sarcini	Referinţe
NU SUNT	

Neutilizabil în circuitul civil

Anexa Nr. 1 La Partea I

Teren

Nr cadastral	Suprafaţa (mp)*	Observaţii / Referinţe
	4.000	

* Suprafaţa este determinată in planul de proiecţie Stereo 70.

DETALII LINIARE IMOBIL

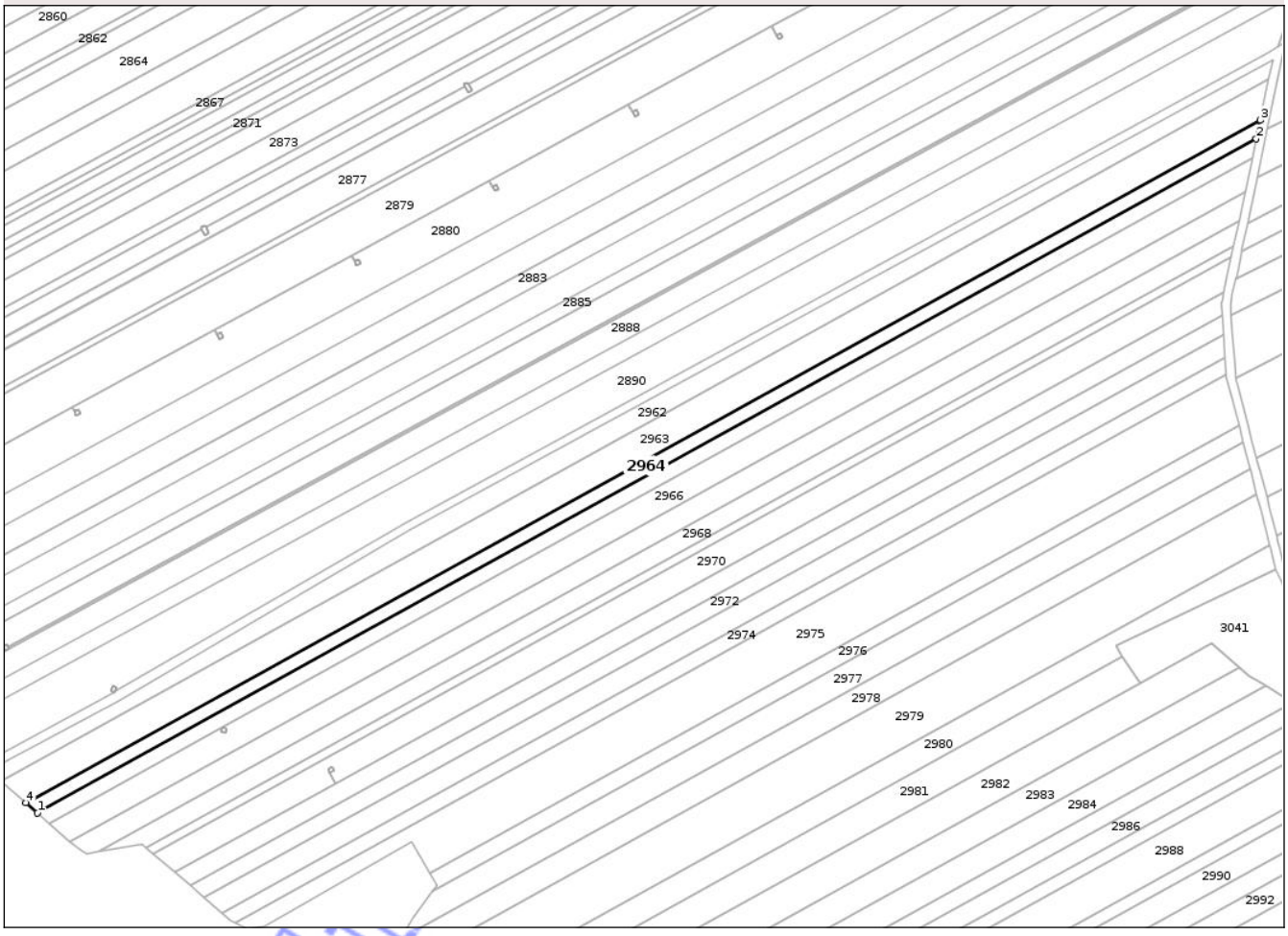

Date referitoare la teren

Crt	Categorie folosinţă	Intra vilan	Suprafaţa (mp)	Tarla	Parcelă	Nr. topo	Observaţii / Referinţe
1	arabil	NU	4.000	9/2	3	-	IDENTIC CU TARLA 11

Lungime Segmente

1) Valorile lungimilor segmentelor sunt obţinute din proiecţie în plan.

Punct început	X / Y	Punct sfârşit	X / Y	Lungime segment (** (m)
1	500.381,178 293.351,011	2	500.924,29 293.651,052	620.48
2	500.924,29 293.651,052	3	500.926,046 293.659,34	8.472
3	500.926,046 293.659,34	4	500.376,042 293.355,492	628.353
4	500.376,042 293.355,492	1	500.381,178 293.351,011	6.816

**** Lungimile segmentelor sunt determinate în planul de proiecţie Stereo 70 şi sunt rotunjite la 1 milimetru.**

Document care conţine date cu caracter personal, protejat de prevederile Regulamentului (UE) nr. 679/2016 şi Legii 190/2018

***** Distanţa dintre puncte este formată din segmente cumulate ce sunt mai mici decât valoarea 1 milimetru.**

Neutilizabil in circuitul civil

DATE DESPRE IMOBILUL NR. 2972

Oficiul de Cadastru şi Publicitate Imobiliară TELEORMAN
Biroul de Cadastru şi Publicitate Imobiliară Alexandria

A. Partea I. Descrierea imobilului

TEREN Extravilan

Adresa: Jud. Teleorman

Nr. Crt	Nr cadastral Nr. topografic	Suprafaţa* (mp)	Observaţii / Referinţe
A1		4.100	Sector cadastral:6 Teren neimprejmuit;

B. Partea II. Proprietari şi acte

Inscrieri privitoare la dreptul de proprietate şi alte drepturi reale		Referinţe
/		
Hotarare Judecatoreasca nr. 518, din 11/03/2014 emis de JUDECĂTORIA ROȘIORII DE VEDE JUDEȚUL TELEORMAN (TITLUL DE PROPRIETATE NR. 3400216 DIN DATA DE 30.09.1994 EMIS DE CJPSDDPAT TELEORMAN; ADEVERINȚA NR. 3651 DIN DATA DE 28.06.2024 ELIBERATĂ DE PRIMĂRIA DRĂGĂNEȘTI DE VEDE);		
B1	Intabulare, drept de PROPRIETATE cu titlu de cumpărare, bun propriu, dobandit prin Hotarare Judecatoreasca, cota actuala 1/1	A1
	1) **CHIVU MARIAN**	

C. Partea III. SARCINI .

Inscrieri privind dezmembramintele dreptului de proprietate, drepturi reale de garanţie şi sarcini	Referinţe
NU SUNT	

Neutilizabil în circuitul civil

Anexa Nr. 1 La Partea I

Teren

Nr cadastral	Suprafaţa (mp)*	Observaţii / Referinţe
	4.100	

* Suprafaţa este determinată in planul de proiecţie Stereo 70.

DETALII LINIARE IMOBIL

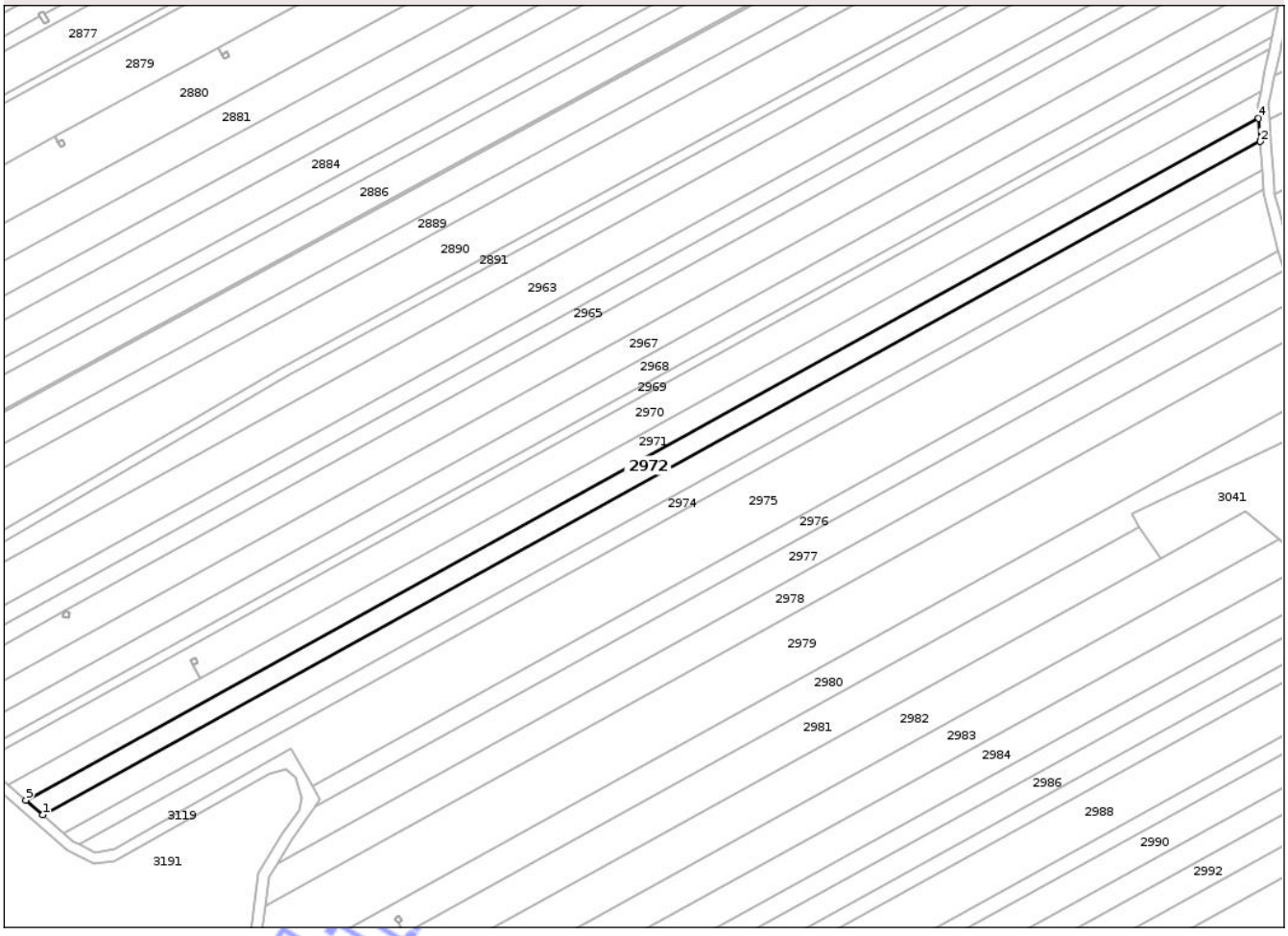

Date referitoare la teren

Crt	Categorie folosinţă	Intra vilan	Suprafaţa (mp)	Tarla	Parcelă	Nr. topo	Observaţii / Referinţe
1	arabil	NU	4.100	9/2	11	-	IDENTIC CU TARLA 11

Lungime Segmente
1) Valorile lungimilor segmentelor sunt obţinute din proiecţie în plan.

Punct început	X / Y	Punct sfârşit	X / Y	Lungime segment (** (m)
1	500.455,553 293.313,209	2	500.909,715 293.564,109	518.858
2	500.909,715 293.564,109	3	500.909,687 293.564,516	0.408
3	500.909,687 293.564,516	4	500.909,134 293.572,759	8.262
4	500.909,134 293.572,759	5	500.449,216 293.318,679	525.434
5	500.449,216 293.318,679	1	500.455,553 293.313,209	8.371

Document care conţine date cu caracter personal, protejat de prevederile Regulamentului (UE) nr. 679/2016 şi Legii 190/2018

**** Lungimile segmentelor sunt determinate în planul de proiecţie Stereo 70 şi sunt rotunjite la 1 milimetru.**
***** Distanţa dintre puncte este formată din segmente cumulate ce sunt mai mici decât valoarea 1 milimetru.**

Neutilizabil in circuitul civil

DATE DESPRE IMOBILUL NR. 2979

Oficiul de Cadastru şi Publicitate Imobiliară TELEORMAN
Biroul de Cadastru şi Publicitate Imobiliară Alexandria

A. Partea I. Descrierea imobilului

TEREN Extravilan

Adresa: Jud. Teleorman

Nr. Crt	Nr cadastral Nr. topografic	Suprafaţa* (mp)	Observaţii / Referinţe
A1	20501	10.000	Sector cadastral:6 Teren neimprejmuit;

B. Partea II. Proprietari şi acte

Inscrieri privitoare la dreptul de proprietate şi alte drepturi reale		Referinţe
44825 / 29/06/2017		
Hotarare Judecatoreasca nr. Sentinta civila Nr. 456, din 04/03/2014 emis de JUDECATORIA ROSIORII DE VEDE,dosar Nr. 4405/2013;		
B2	Se respinge notarea,spre informarea,a Sentinței civile Nr. 4556/2014, ca nemaiavand obiect,întrucât aceasta a fost deja înscrisă prin încheierea Nr. 51561/2016	A1
65434 / 26/09/2018		
Act Notarial nr. Contract de vânzare aut. nr. 2230, din 26/09/2018 emis de BIN Draghici Nicoleta (act administrativ nr Certificat de casatorie seria CG, nr. 166861 din 13.05.2017, emis de Primaria Municipiului Rosiori de Vede; ADEVERINȚA NR. 3660 DIN DATA DE 28.06.2024 ELIBERATĂ DE PRIMĂRIA DRĂGĂNEȘTI DE VEDE);		
B3	Se noteaza schimbarea numele proprietarului tabular de sub B II 1 din Melintescu Cristina Ștefania in Marin Melintescu Cristina Ștefania .	A1
B4	Intabulare, drept de PROPRIETATE, cu titlul de cumpărare, bun comun, dobandit prin Conventie, cota actuala 1/1, cota initiala 1/1	A1
	1) **COJOCARU LUCICA** 2) **COJOCARU CĂTĂLIN CONSTANTIN**	

C. Partea III. SARCINI .

Inscrieri privind dezmembramintele dreptului de proprietate, drepturi reale de garanţie şi sarcini	Referinţe
NU SUNT	

Neutilizabil în circuitul civil

Anexa Nr. 1 La Partea I

Teren

Nr cadastral	Suprafaţa (mp)*	Observaţii / Referinţe
20501	10.000	

* Suprafaţa este determinată in planul de proiecţie Stereo 70.

DETALII LINIARE IMOBIL

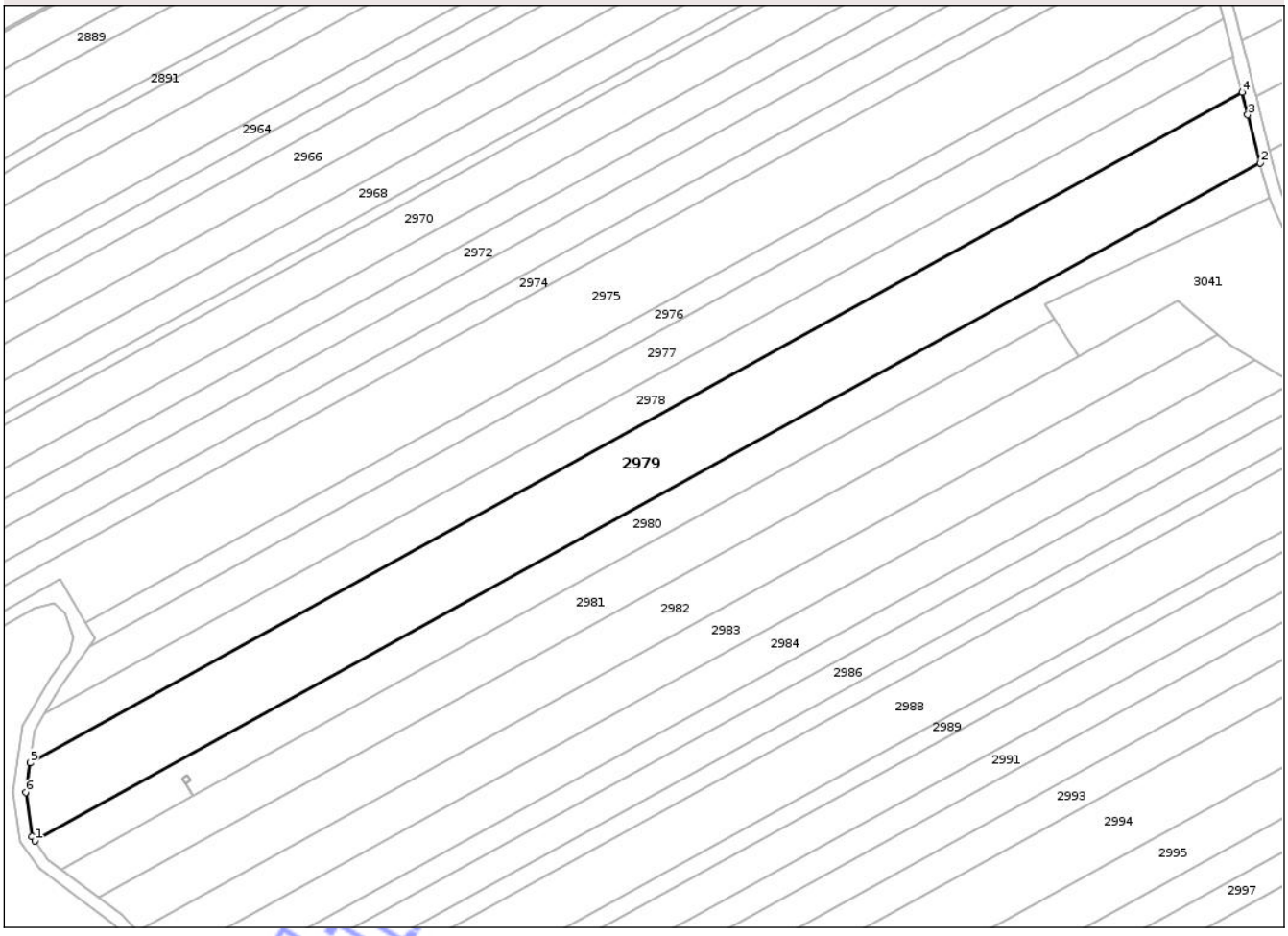

Date referitoare la teren

Crt	Categorie folosinţă	Intra vilan	Suprafaţa (mp)	Tarla	Parcelă	Nr. topo	Observaţii / Referinţe
1	arabil	NU	10.000	9/2	18	-	IDENTIC CU TARLA 11

Lungime Segmente
1) Valorile lungimilor segmentelor sunt obţinute din proiecţie în plan.

Punct început	X / Y	Punct sfârşit	X / Y	Lungime segment (** (m)
1	500.540,037 293.254,668	2	500.930,265 293.470,248	445.817
2	500.930,265 293.470,248	3	500.926,317 293.485,536	15.79
3	500.926,317 293.485,536	4	500.924,459 293.492,731	7.431
4	500.924,459 293.492,731	5	500.538,44 293.279,476	441.008
5	500.538,44 293.279,476	6	500.537,151 293.270,031	9.533

Document care conţine date cu caracter personal, protejat de prevederile Regulamentului (UE) nr. 679/2016 şi Legii 190/2018

Punct început	X / Y	Punct sfârşit	X / Y	Lungime segment (** (m)
6	500.537,151 293.270,031	7	500.539,073 293.256,033	14.129
7	500.539,073 293.256,033	1	500.540,037 293.254,668	1.671

** Lungimile segmentelor sunt determinate în planul de proiecţie Stereo 70 şi sunt rotunjite la 1 milimetru.
*** Distanţa dintre puncte este formată din segmente cumulate ce sunt mai mici decât valoarea 1 milimetru.

Neutilizabil in circuitul civil

DATE DESPRE IMOBILUL NR. 2984

Oficiul de Cadastru şi Publicitate Imobiliară TELEORMAN
Biroul de Cadastru şi Publicitate Imobiliară Alexandria

A. Partea I. Descrierea imobilului

TEREN Extravilan

Adresa: Jud. Teleorman

Nr. Crt	Nr cadastral Nr. topografic	Suprafaţa* (mp)	Observaţii / Referinţe
A1		5.000	Sector cadastral:6 Teren neimprejmuit;

B. Partea II. Proprietari şi acte

Inscrieri privitoare la dreptul de proprietate şi alte drepturi reale		Referinţe
/		
Act Administrativ nr. 3400540, din 10/04/1997 emis de CJPSDDPAT TELEORMAN (ADEVERINȚA NR. 3664 DIN DATA DE 28.06.2024 ELIBERATĂ DE PRIMĂRIA DRĂGĂNEȘTI DE VEDE);		
B1	Intabulare, drept de PROPRIETATE, dobandit prin Reconstituire, cota actuala 1/1	A1
	1) **GRECU FLORIAN**	

C. Partea III. SARCINI .

Inscrieri privind dezmembramintele dreptului de proprietate, drepturi reale de garanţie şi sarcini	Referinţe
NU SUNT	

Neutilizabil în circuitul civil

Anexa Nr. 1 La Partea I

Teren

Nr cadastral	Suprafaţa (mp)*	Observaţii / Referinţe
	5.000	

* Suprafaţa este determinată in planul de proiecţie Stereo 70.

DETALII LINIARE IMOBIL

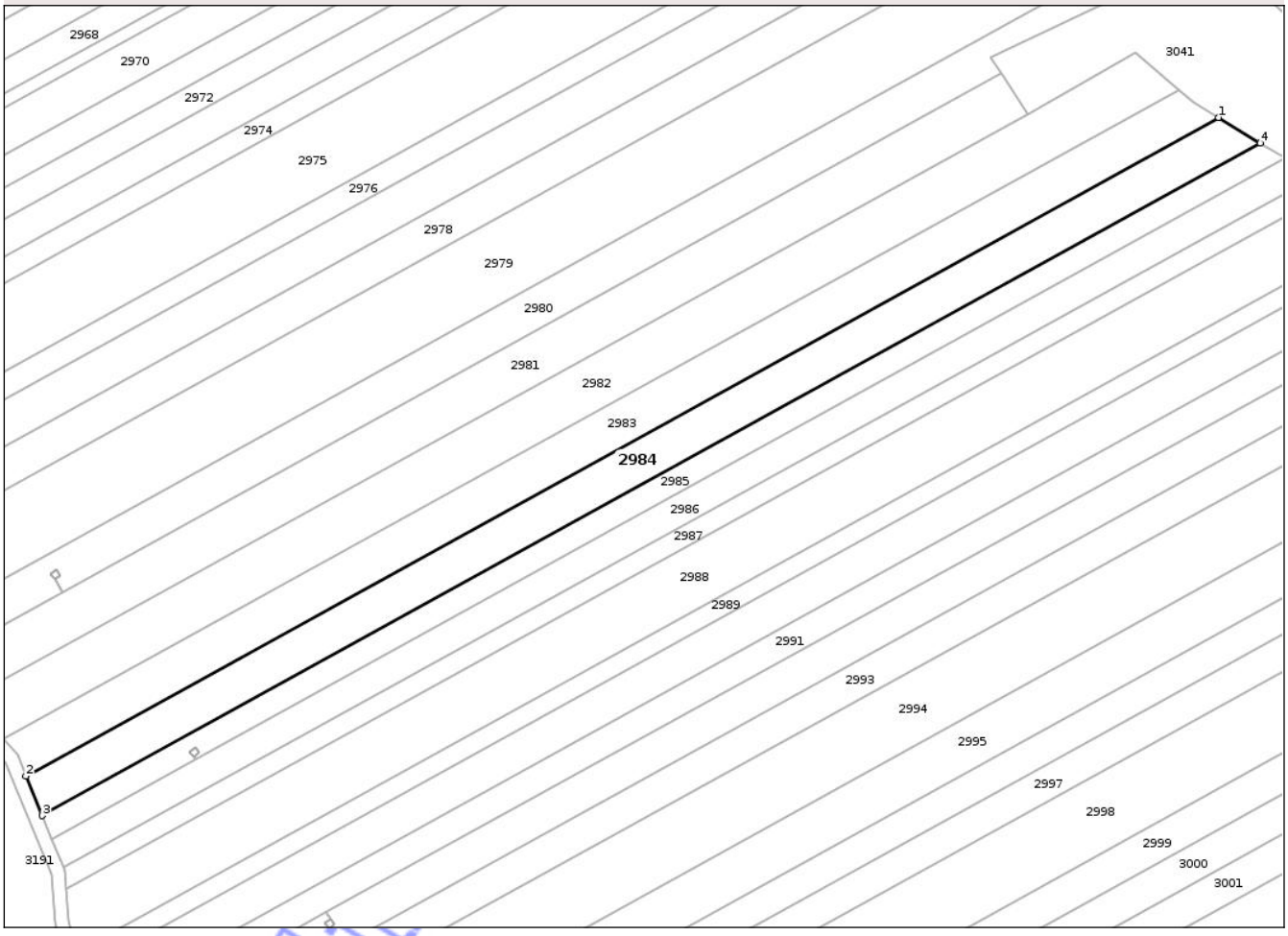

Date referitoare la teren

Crt	Categorie folosinţă	Intra vilan	Suprafaţa (mp)	Tarla	Parcelă	Nr. topo	Observaţii / Referinţe
1	arabil	NU	5.000	9/2	23	-	IDENTIC CU TARLA 9/1

Lungime Segmente

1) Valorile lungimilor segmentelor sunt obţinute din proiecţie în plan.

Punct început	X / Y	Punct sfârşit	X / Y	Lungime segment (** (m)
1	500.928,449 293.407,65	2	500.579,483 293.215,237	398.497
2	500.579,483 293.215,237	3	500.584,206 293.203,664	12.5
3	500.584,206 293.203,664	4	500.940,594 293.400,169	406.973
4	500.940,594 293.400,169	1	500.928,449 293.407,65	14.264

**** Lungimile segmentelor sunt determinate în planul de proiecţie Stereo 70 şi sunt rotunjite la 1 milimetru.**

Document care conţine date cu caracter personal, protejat de prevederile Regulamentului (UE) nr. 679/2016 şi Legii 190/2018

***** Distanţa dintre puncte este formată din segmente cumulate ce sunt mai mici decât valoarea 1 milimetru.**

Neutilizabil in circuitul civil

DATE DESPRE IMOBILUL NR. 2986

Oficiul de Cadastru şi Publicitate Imobiliară TELEORMAN
Biroul de Cadastru şi Publicitate Imobiliară Alexandria

A. Partea I. Descrierea imobilului

TEREN Extravilan

Adresa: Jud. Teleorman

Nr. Crt	Nr cadastral Nr. topografic	Suprafaţa* (mp)	Observaţii / Referinţe
A1		3.714	Sector cadastral:6 Teren neimprejmuit;

B. Partea II. Proprietari şi acte

Inscrieri privitoare la dreptul de proprietate şi alte drepturi reale		Referinţe
/		
Act Administrativ nr. 3407964, din 16/04/2009 emis de CJPSDDPAT TELEORMAN;		
B1	Intabulare, drept de PROPRIETATE, dobandit prin Reconstituire, cota actuala 1/1	A1
	1) **NITU O VOICA**, LIPSĂ CNP	

C. Partea III. SARCINI .

Inscrieri privind dezmembramintele dreptului de proprietate, drepturi reale de garanţie şi sarcini	Referinţe
NU SUNT	

Neutilizabil în circuitul civil

Anexa Nr. 1 La Partea I

Teren

Nr cadastral	Suprafaţa (mp)*	Observaţii / Referinţe
	3.714	

* Suprafaţa este determinată in planul de proiecţie Stereo 70.

DETALII LINIARE IMOBIL

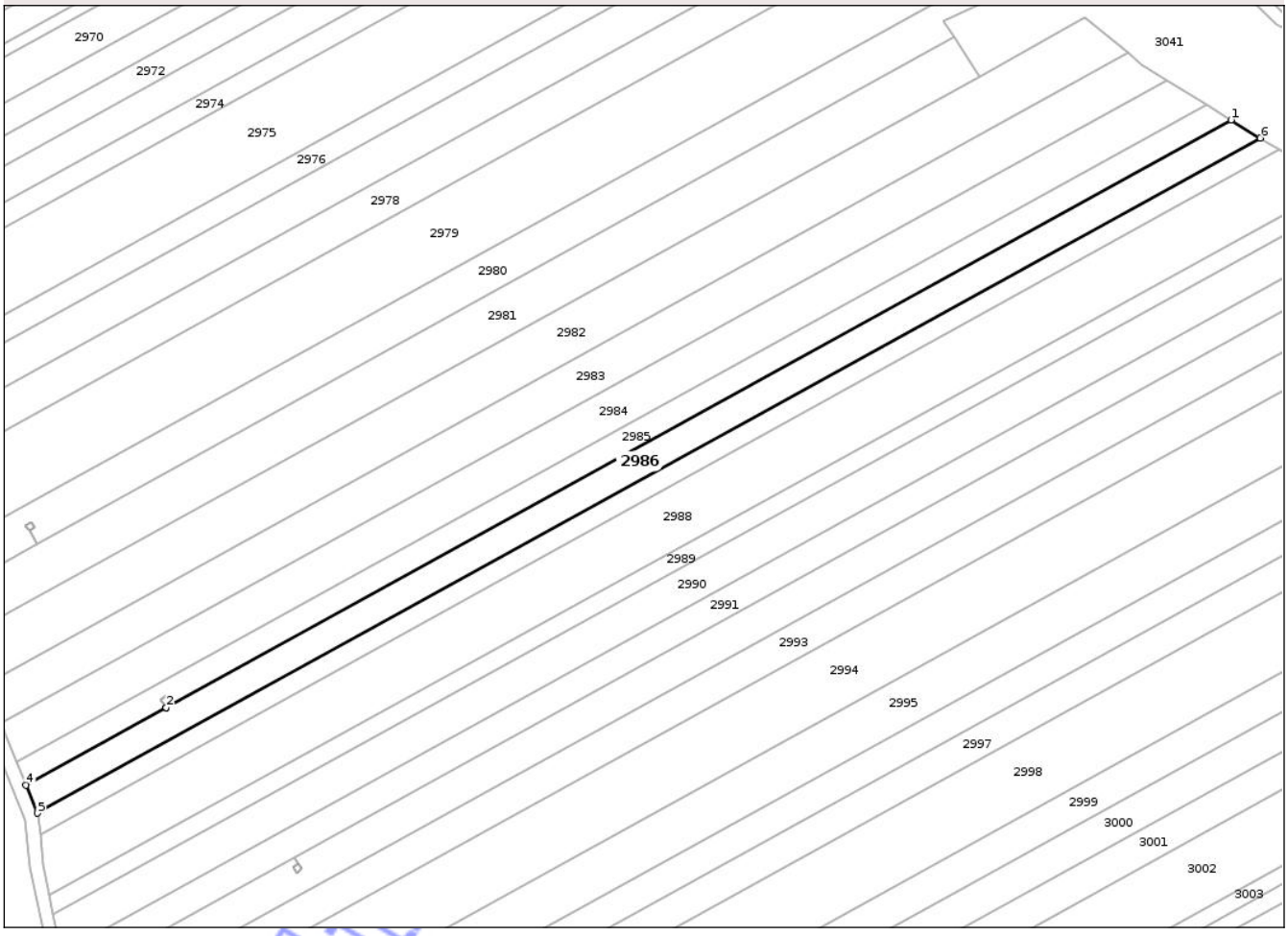

Date referitoare la teren

Crt	Categorie folosinţă	Intra vilan	Suprafaţa (mp)	Tarla	Parcelă	Nr. topo	Observaţii / Referinţe
1	arabil	NU	3.714	9/2	25	-	IDENTIC CU TARLA 9 ȘI PARCELA 24

Lungime Segmente
1) Valorile lungimilor segmentelor sunt obţinute din proiecţie în plan.

Punct început	X / Y	Punct sfârşit	X / Y	Lungime segment (** (m)
1	500.947,761 293.395,754	2	500.629,02 293.220,007	363.982
2	500.629,02 293.220,007	3	500.629,018 293.220,006	0.002
3	500.629,018 293.220,006	4	500.586,994 293.196,835	47.989
4	500.586,994 293.196,835	5	500.590,399 293.188,493	9.01
5	500.590,399 293.188,493	6	500.956,515 293.390,362	418.081

Document care conţine date cu caracter personal, protejat de prevederile Regulamentului (UE) nr. 679/2016 şi Legii 190/2018

Punct început	X / Y	Punct sfârşit	X / Y	Lungime segment (** (m)
6	500.956,515 293.390,362	1	500.947,761 293.395,754	10.281

** Lungimile segmentelor sunt determinate în planul de proiecţie Stereo 70 şi sunt rotunjite la 1 milimetru.
*** Distanţa dintre puncte este formată din segmente cumulate ce sunt mai mici decât valoarea 1 milimetru.

Neutilizabil in circuitul civil

DATE DESPRE IMOBILUL NR. 2987

Oficiul de Cadastru şi Publicitate Imobiliară TELEORMAN
Biroul de Cadastru şi Publicitate Imobiliară Alexandria

A. Partea I. Descrierea imobilului

TEREN Extravilan

Adresa: Jud. Teleorman

Nr. Crt	Nr cadastral Nr. topografic	Suprafaţa* (mp)	Observaţii / Referinţe
A1		2.500	Sector cadastral:6 Teren neimprejmuit;

B. Partea II. Proprietari şi acte

Inscrieri privitoare la dreptul de proprietate şi alte drepturi reale		Referinţe
/		
Act Notarial nr. 96, din 25/04/2014 emis de BNP TAMARA MORCOV (TITLUL DE PROPRIETATE NR. 3400677 DIN DATA DE 25.11.2004 EMIS DE CJPSDDPAT TELEORMAN);		
B1	Intabulare, drept de PROPRIETATE cu titlu de moștenire, bun propriu, dobandit prin Succesiune, cota actuala 2/8	A1
	1) **MITROI IULICA**	
B2	Intabulare, drept de PROPRIETATE cu titlu de moștenire, bun propriu, dobandit prin Succesiune, cota actuala 3/8	A1
	1) **ENI MARINELA**	
B3	Intabulare, drept de PROPRIETATE cu titlu de moștenire, bun propriu, dobandit prin Succesiune, cota actuala 3/8	A1
	1) **MILEA VALENTINA-TEODORA**	

C. Partea III. SARCINI .

Inscrieri privind dezmembramintele dreptului de proprietate, drepturi reale de garanţie şi sarcini	Referinţe
NU SUNT	

Neutilizabil în circuitul civil

Anexa Nr. 1 La Partea I

Teren

Nr cadastral	Suprafaţa (mp)*	Observaţii / Referinţe
	2.500	

* Suprafaţa este determinată in planul de proiecţie Stereo 70.

DETALII LINIARE IMOBIL

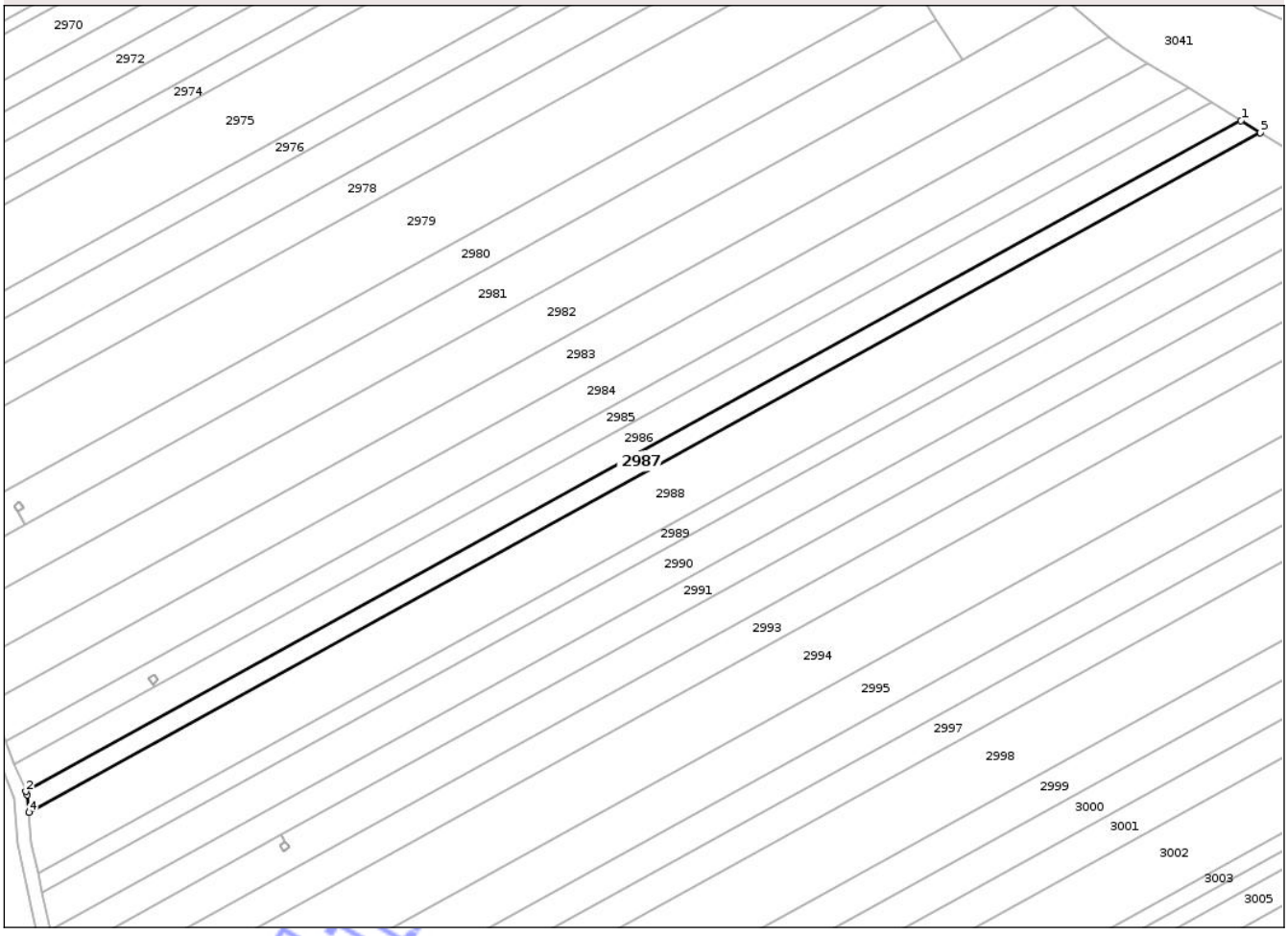

Date referitoare la teren

Crt	Categorie folosinţă	Intra vilan	Suprafaţa (mp)	Tarla	Parcelă	Nr. topo	Observaţii / Referinţe
1	arabil	NU	2.500	9/2	26	-	IDENTIC CU TARLA 9 ȘI PARCELA 25

Lungime Segmente
1) Valorile lungimilor segmentelor sunt obţinute din proiecţie în plan.

Punct început	X / Y	Punct sfârşit	X / Y	Lungime segment (** (m)
1	500.956,515 293.390,362	2	500.590,399 293.188,493	418.081
2	500.590,399 293.188,493	3	500.590,804 293.187,5	1.072
3	500.590,804 293.187,5	4	500.591,251 293.182,179	5.34
4	500.591,251 293.182,179	5	500.962,327 293.386,782	423.745
5	500.962,327 293.386,782	1	500.956,515 293.390,362	6.826

Document care conţine date cu caracter personal, protejat de prevederile Regulamentului (UE) nr. 679/2016 şi Legii 190/2018

**** Lungimile segmentelor sunt determinate în planul de proiecţie Stereo 70 şi sunt rotunjite la 1 milimetru.**
***** Distanţa dintre puncte este formată din segmente cumulate ce sunt mai mici decât valoarea 1 milimetru.**

Neutilizabil in circuitul civil

DATE DESPRE IMOBILUL NR. 2994

Oficiul de Cadastru şi Publicitate Imobiliară TELEORMAN
Biroul de Cadastru şi Publicitate Imobiliară Alexandria

A. Partea I. Descrierea imobilului

TEREN Extravilan

Adresa: Jud. Teleorman

Nr. Crt	Nr cadastral Nr. topografic	Suprafaţa* (mp)	Observaţii / Referinţe
A1		10.000	Sector cadastral:6 Teren neimprejmuit;

B. Partea II. Proprietari şi acte

Inscrieri privitoare la dreptul de proprietate şi alte drepturi reale		Referinţe
/		
Hotarare Judecatoreasca nr. 1163, din 05/07/2022 emis de JUDECĂTORIA ROȘIORII DE VEDE JUDEȚUL TELEORMAN (TITLUL DE PROPRIETATE NR. 3400685 DIN DATA DE 27.05.2005 EMIS DE CJPSDDPAT TELEORMAN);		
B1	Intabulare, drept de PROPRIETATE cu titlu de cumpărare, bun comun, dobandit prin Hotarare Judecatoreasca, cota actuala 1/1	A1
	1) **DORILĂ IOANA** 2) **DORILĂ IULIAN**	

C. Partea III. SARCINI .

Inscrieri privind dezmembramintele dreptului de proprietate, drepturi reale de garanţie şi sarcini	Referinţe
NU SUNT	

Neutilizabil în circuitul civil

Anexa Nr. 1 La Partea I

Teren

Nr cadastral	Suprafaţa (mp)*	Observaţii / Referinţe
	10.000	

* Suprafaţa este determinată in planul de proiecţie Stereo 70.

DETALII LINIARE IMOBIL

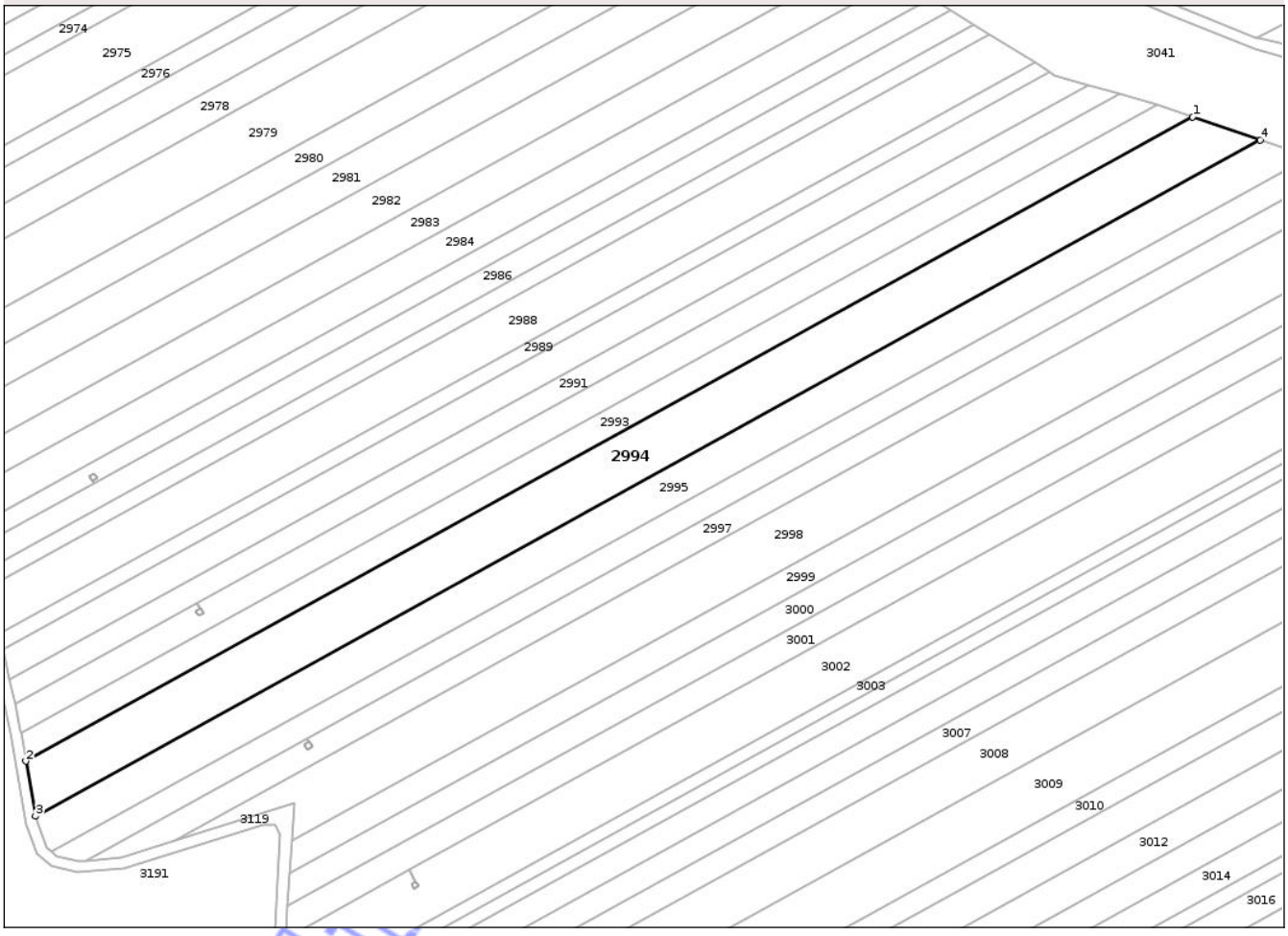

Date referitoare la teren

Crt	Categorie folosinţă	Intra vilan	Suprafaţa (mp)	Tarla	Parcelă	Nr. topo	Observaţii / Referinţe
1	arabil	NU	10.000	9/2	33	-	IDENTIC CU TARLA 9

Lungime Segmente

1) Valorile lungimilor segmentelor sunt obţinute din proiecţie în plan.

Punct început	X / Y	Punct sfârşit	X / Y	Lungime segment (** (m)
1	501.038,148 293.356,178	2	500.603,666 293.116,614	496.151
2	500.603,666 293.116,614	3	500.607,261 293.096,136	20.791
3	500.607,261 293.096,136	4	501.063,275 293.347,573	520.739
4	501.063,275 293.347,573	1	501.038,148 293.356,178	26.56

**** Lungimile segmentelor sunt determinate în planul de proiecţie Stereo 70 şi sunt rotunjite la 1 milimetru.**

Document care conţine date cu caracter personal, protejat de prevederile Regulamentului (UE) nr. 679/2016 şi Legii 190/2018

***** Distanţa dintre puncte este formată din segmente cumulate ce sunt mai mici decât valoarea 1 milimetru.**

Neutilizabil in circuitul civil

DATE DESPRE IMOBILUL NR. 3003

Oficiul de Cadastru şi Publicitate Imobiliară TELEORMAN
Biroul de Cadastru şi Publicitate Imobiliară Alexandria

A. Partea I. Descrierea imobilului

TEREN Extravilan

Adresa: Jud. Teleorman

Nr. Crt	Nr cadastral Nr. topografic	Suprafaţa* (mp)	Observaţii / Referinţe
A1		2.500	Sector cadastral:6 Teren neimprejmuit;

B. Partea II. Proprietari şi acte

Inscrieri privitoare la dreptul de proprietate şi alte drepturi reale		Referinţe
/		
Act Notarial nr. 235, din 12/07/2006 emis de BNP TAMARA MORCOV (TITLUL DE PROPRIETATE NR. 3400302 DIN DATA DE 10.02.1995 EMIS DE CJPSDDPAT TELEORMAN; ADEVERINȚA NR. 3593 DIN DATA DE 27.06.2024 ELIBERATĂ DE PRIMĂRIA DRĂGĂNEȘTI DE VEDE);		
B1	Intabulare, drept de PROPRIETATE cu titlu de moștenire, bun propriu, dobandit prin Succesiune, cota actuala 2/4	A1
	1) **FRĂSINEANU DOINA**, LIPSĂ CNP	
B2	Intabulare, drept de PROPRIETATE cu titlu de moștenire, bun propriu, dobandit prin Succesiune, cota actuala 1/4	A1
	1) **SĂRĂCILĂ LIVIU DANIEL**, LIPSĂ CNP	
B3	Intabulare, drept de PROPRIETATE cu titlu de moștenire, bun propriu, dobandit prin Succesiune, cota actuala 1/4	A1
	1) **PENA ELENA LUMINIȚA**, LIPSĂ CNP	

C. Partea III. SARCINI .

Inscrieri privind dezmembramintele dreptului de proprietate, drepturi reale de garanţie şi sarcini	Referinţe
NU SUNT	

Neutilizabil în circuitul civil

Anexa Nr. 1 La Partea I

Teren

Nr cadastral	Suprafaţa (mp)*	Observaţii / Referinţe
	2.500	

* Suprafaţa este determinată in planul de proiecţie Stereo 70.

DETALII LINIARE IMOBIL

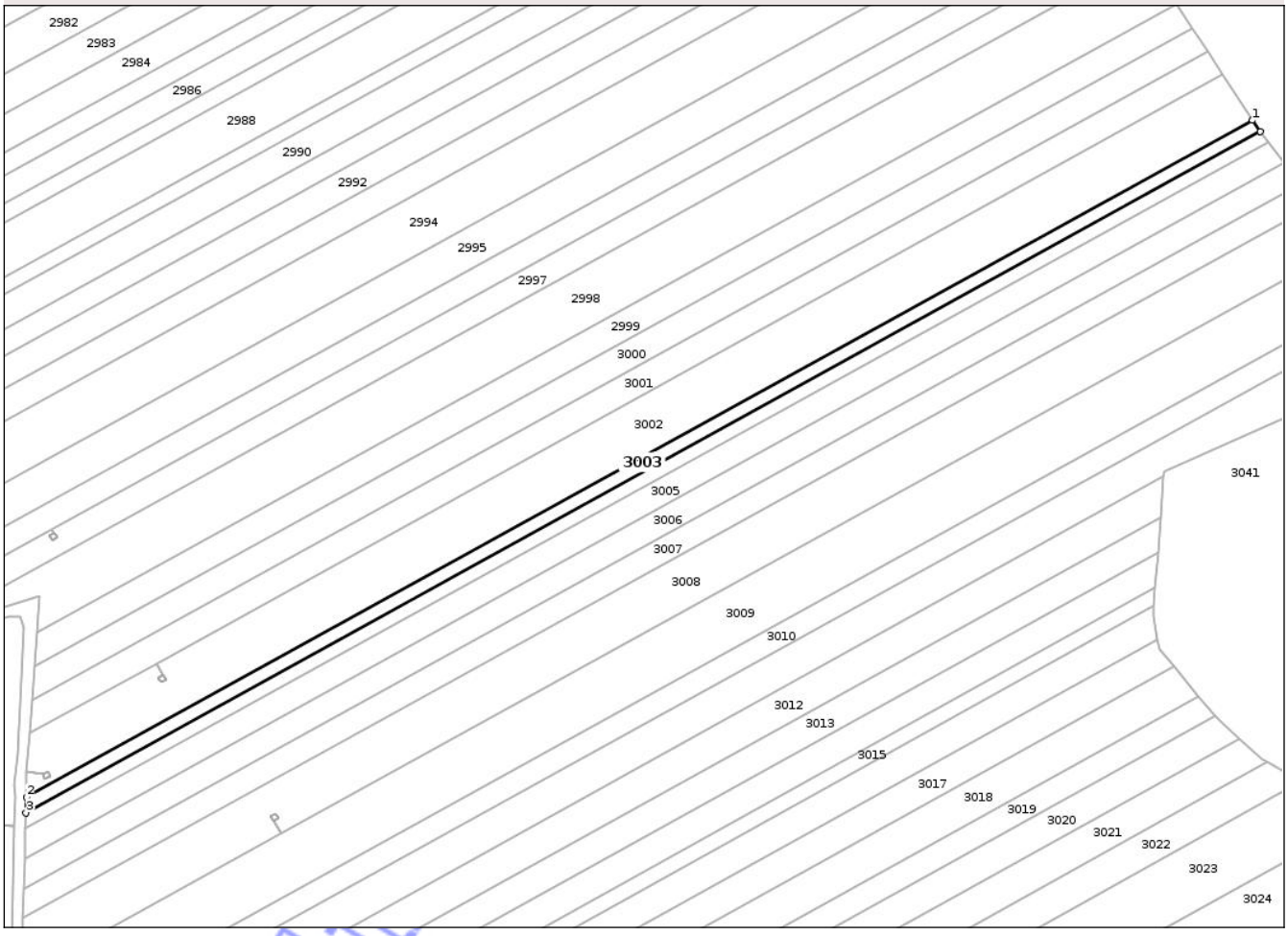

Date referitoare la teren

Crt	Categorie folosinţă	Intra vilan	Suprafaţa (mp)	Tarla	Parcelă	Nr. topo	Observaţii / Referinţe
1	arabil	NU	2.500	9/2	42	-	IDENTIC CU TARLA 11

Lungime Segmente

1) Valorile lungimilor segmentelor sunt obţinute din proiecţie în plan.

Punct început	X / Y	Punct sfârşit	X / Y	Lungime segment (** (m)
1	501.146,988 293.274,282	2	500.698,935 293.027,235	511.648
2	500.698,935 293.027,235	3	500.698,782 293.021,589	5.648
3	500.698,782 293.021,589	4	501.149,806 293.270,274	515.041
4	501.149,806 293.270,274	1	501.146,988 293.274,282	4.9

**** Lungimile segmentelor sunt determinate în planul de proiecţie Stereo 70 şi sunt rotunjite la 1 milimetru.**

Document care conţine date cu caracter personal, protejat de prevederile Regulamentului (UE) nr. 679/2016 şi Legii 190/2018

***** Distanţa dintre puncte este formată din segmente cumulate ce sunt mai mici decât valoarea 1 milimetru.**

Neutilizabil in circuitul civil

DATE DESPRE IMOBILUL NR. 2998

Oficiul de Cadastru şi Publicitate Imobiliară TELEORMAN
Biroul de Cadastru şi Publicitate Imobiliară Alexandria

A. Partea I. Descrierea imobilului

TEREN Extravilan

Adresa: Jud. Teleorman

Nr. Crt	Nr cadastral Nr. topografic	Suprafaţa* (mp)	Observaţii / Referinţe
A1		10.000	Sector cadastral:6 Teren neimprejmuit;

B. Partea II. Proprietari şi acte

Inscrieri privitoare la dreptul de proprietate şi alte drepturi reale		Referinţe
/		
Hotarare Judecatoreasca nr. 3199, din 04/12/2013 emis de JUDECĂTORIA ROȘIORII DE VEDE JUDEȚUL TELEORMAN (TITLUL DE PROPRIETATE NR. 3400521 DIN DATA DE 02.09.1997 EMIS DE CJPSDDPAT TELEORMAN);		
B1	Intabulare, drept de PROPRIETATE cu titlu de cumpărare, bun propriu, dobandit prin Hotarare Judecatoreasca, cota actuala 1/1	A1
	1) **CERNEA BOGDAN IOAN**	

C. Partea III. SARCINI .

Inscrieri privind dezmembramintele dreptului de proprietate, drepturi reale de garanţie şi sarcini	Referinţe
NU SUNT	

Neutilizabil în circuitul civil

Anexa Nr. 1 La Partea I

Teren

Nr cadastral	Suprafaţa (mp)*	Observaţii / Referinţe
	10.000	

* Suprafaţa este determinată in planul de proiecţie Stereo 70.

DETALII LINIARE IMOBIL



Date referitoare la teren

Crt	Categorie folosinţă	Intra vilan	Suprafaţa (mp)	Tarla	Parcelă	Nr. topo	Observaţii / Referinţe
1	arabil	NU	10.000	9/2	37	-	IDENTIC CU TARLA 9

Lungime Segmente

1) Valorile lungimilor segmentelor sunt obţinute din proiecţie în plan.

Punct început	X / Y	Punct sfârşit	X / Y	Lungime segment (** (m)
1	501.104,594 293.332,593	2	500.659,226 293.087,026	508.582
2	500.659,226 293.087,026	3	500.703,825 293.100,875	46.7
3	500.703,825 293.100,875	4	500.702,884 293.087,257	13.65
4	500.702,884 293.087,257	5	501.119,167 293.316,787	475.369
5	501.119,167 293.316,787	6	501.111,205 293.328,951	14.538

Document care conţine date cu caracter personal, protejat de prevederile Regulamentului (UE) nr. 679/2016 şi Legii 190/2018

Punct început	X / Y	Punct sfârşit	X / Y	Lungime segment (** (m)
6	501.111,205 293.328,951	1	501.104,594 293.332,593	7.548

** Lungimile segmentelor sunt determinate în planul de proiecţie Stereo 70 şi sunt rotunjite la 1 milimetru.
*** Distanţa dintre puncte este formată din segmente cumulate ce sunt mai mici decât valoarea 1 milimetru.

Neutilizabil in circuitul civil

DATE DESPRE IMOBILUL NR. 3006

Oficiul de Cadastru şi Publicitate Imobiliară TELEORMAN
Biroul de Cadastru şi Publicitate Imobiliară Alexandria

A. Partea I. Descrierea imobilului

Nr. CF vechi:78
Nr. cadastral vechi:144

TEREN Extravilan

Adresa: Jud. Teleorman

Nr. Crt	Nr cadastral Nr. topografic	Suprafaţa* (mp)	Observaţii / Referinţe
A1	20226	5.000	Sector cadastral:6 Teren neimprejmuit;

B. Partea II. Proprietari şi acte

Inscrieri privitoare la dreptul de proprietate şi alte drepturi reale		Referinţe
11063 / 23/08/2006		
Act Notarial nr. 1946, din 22/08/2006 emis de BNP Barbu Maria (ADEVERINȚA NR. 3572 DIN DATA DE 26.06.2024 ELIBERATĂ DE PRIMĂRIA DRĂGĂNEȘTI DE VEDE);		
B1	Intabulare, drept de PROPRIETATEtitlu de cumparare,bun propriu, dobandit prin Conventie, cota actuala 1/1, cota initiala 1/1	A1
	1) **CERNEA BOGDAN IOAN**	
	OBSERVATII: (provenita din conversia CF 78)	

C. Partea III. SARCINI .

Inscrieri privind dezmembramintele dreptului de proprietate, drepturi reale de garanţie şi sarcini	Referinţe
NU SUNT	

Neutilizabil în circuitul civil

Anexa Nr. 1 La Partea I

Teren

Nr cadastral	Suprafaţa (mp)*	Observaţii / Referinţe
20226	5.000	

* Suprafaţa este determinată in planul de proiecţie Stereo 70.

DETALII LINIARE IMOBIL

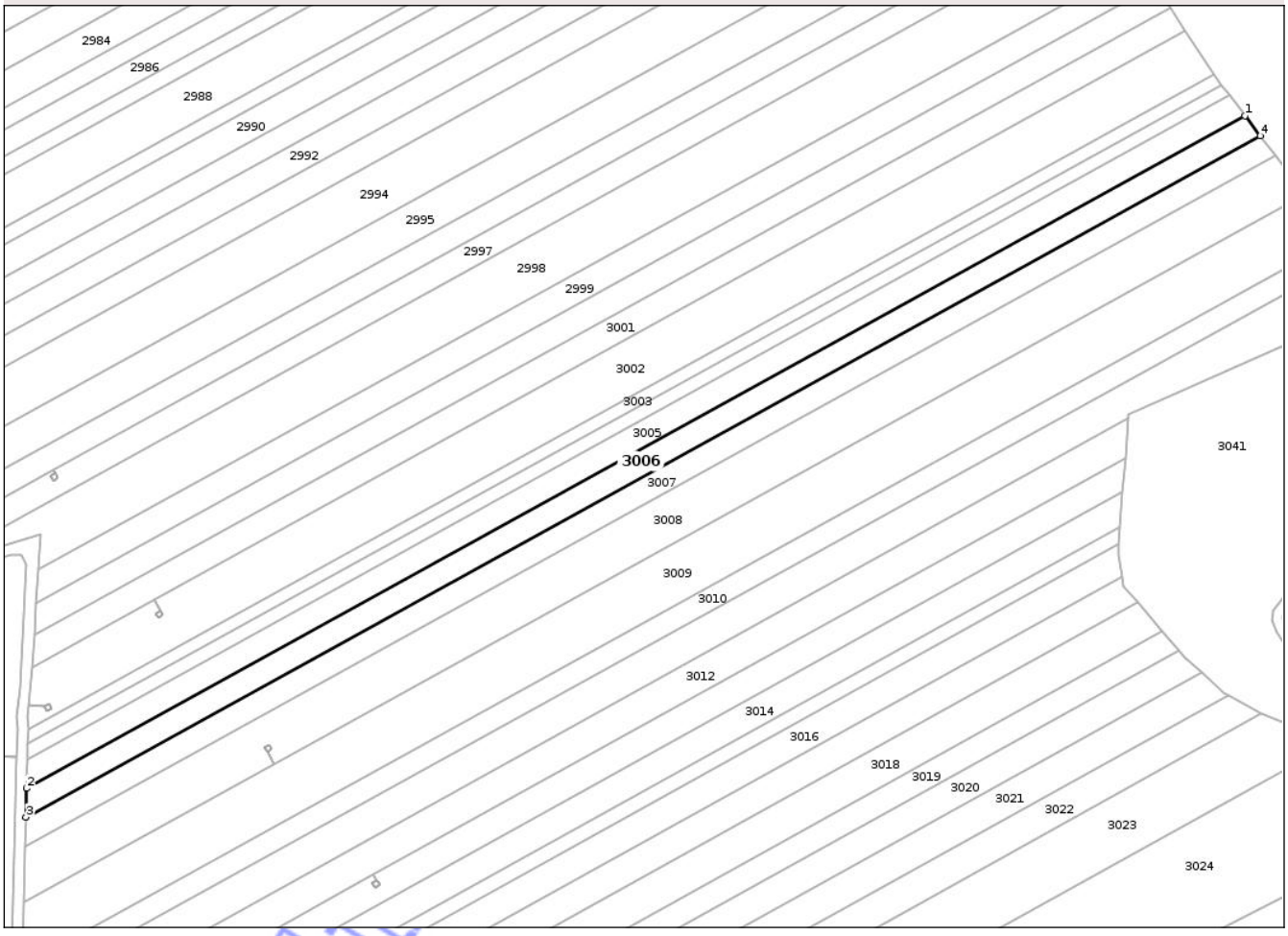

Date referitoare la teren

Crt	Categorie folosinţă	Intra vilan	Suprafaţa (mp)	Tarla	Parcelă	Nr. topo	Observaţii / Referinţe
1	arabil	NU	5.000	9/2	45	-	IDENTIC CU TARLA 11

Lungime Segmente

1) Valorile lungimilor segmentelor sunt obţinute din proiecţie în plan.

Punct început	X / Y	Punct sfârşit	X / Y	Lungime segment (** (m)
1	501.158,605 293.258,655	2	500.698,328 293.004,868	525.607
2	500.698,328 293.004,868	3	500.698,031 292.993,912	10.96
3	500.698,031 292.993,912	4	501.164,371 293.251,042	532.531
4	501.164,371 293.251,042	1	501.158,605 293.258,655	9.55

**** Lungimile segmentelor sunt determinate în planul de proiecţie Stereo 70 şi sunt rotunjite la 1 milimetru.**

Document care conţine date cu caracter personal, protejat de prevederile Regulamentului (UE) nr. 679/2016 şi Legii 190/2018

***** Distanţa dintre puncte este formată din segmente cumulate ce sunt mai mici decât valoarea 1 milimetru.**

Neutilizabil in circuitul civil

DATE DESPRE IMOBILUL NR. 3009

Oficiul de Cadastru şi Publicitate Imobiliară TELEORMAN
Biroul de Cadastru şi Publicitate Imobiliară Alexandria

A. Partea I. Descrierea imobilului

TEREN Extravilan

Adresa: Jud. Teleorman

Nr. Crt	Nr cadastral Nr. topografic	Suprafaţa* (mp)	Observaţii / Referinţe
A1		11.500	Sector cadastral:6 Teren neimprejmuit;

B. Partea II. Proprietari şi acte

Inscrieri privitoare la dreptul de proprietate şi alte drepturi reale		Referinţe
/		
Hotarare Judecatoreasca nr. 969, din 03/06/2009 emis de JUDECĂTORIA ROȘIORII DE VEDE JUDEȚUL TELEORMAN (TITLUL DE PROPRIETATE NR. 3400259 DIN DATA DE 05.10.1994 EMIS DE CJPSDDPAT TELEORMAN; CERTIFICAT DE DECES NR. 923522 DIN DATA DE 12.08.2020 ELIBERAT DE PRIMĂRIA DRĂGĂNEȘTI DE VEDE; ADEVERINȚA NR. 3562 DIN DATA DE 26.06.2024 ELIBERATĂ DE PRIMĂRIA DRĂGĂNEȘTI DE VEDE);		
B1	Intabulare, drept de PROPRIETATE cu titlu de partaj, bun propriu, dobandit prin Hotarare Judecatoreasca, cota actuala 1/1	A1
	1) **STOICA VIRGIL**, DECEDAT DEFUNCT:Da	

C. Partea III. SARCINI .

Inscrieri privind dezmembramintele dreptului de proprietate, drepturi reale de garanţie şi sarcini	Referinţe
NU SUNT	

Neutilizabil în circuitul civil

Anexa Nr. 1 La Partea I

Teren

Nr cadastral	Suprafaţa (mp)*	Observaţii / Referinţe
	11.500	

* Suprafaţa este determinată in planul de proiecţie Stereo 70.

DETALII LINIARE IMOBIL

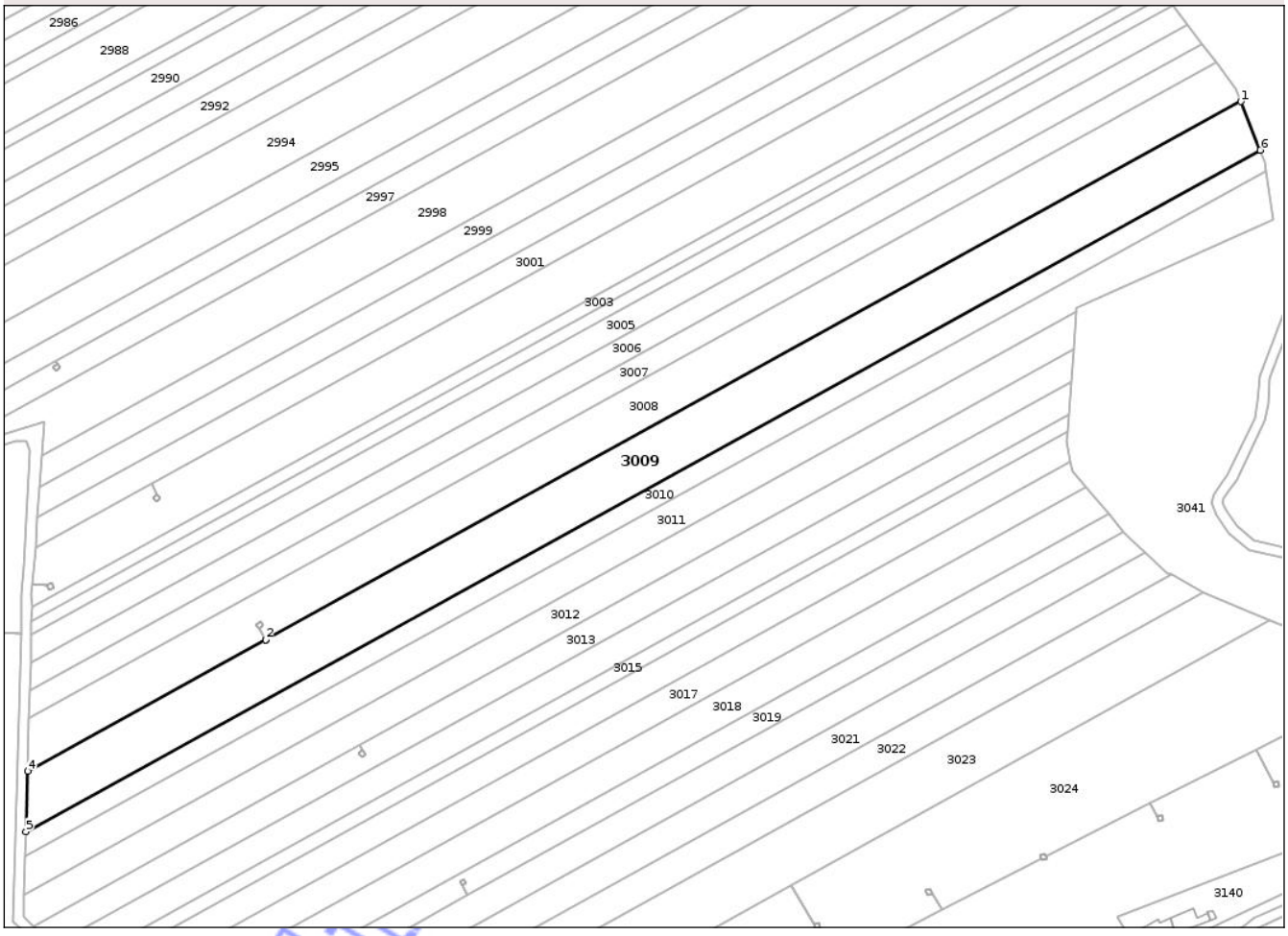

Date referitoare la teren

Crt	Categorie folosinţă	Intra vilan	Suprafaţa (mp)	Tarla	Parcelă	Nr. topo	Observaţii / Referinţe
1	arabil	NU	11.500	9/2	48	-	IDENTIC CU TARLA 11

Lungime Segmente
1) Valorile lungimilor segmentelor sunt obţinute din proiecţie în plan.

Punct început	X / Y	Punct sfârşit	X / Y	Lungime segment (** (m)
1	501.179,996 293.228,076	2	500.791,905 293.014,091	443.175
2	500.791,905 293.014,091	3	500.791,903 293.014,09	0.002
3	500.791,903 293.014,09	4	500.697,161 292.961,851	108.189
4	500.697,161 292.961,851	5	500.696,51 292.937,879	23.981
5	500.696,51 292.937,879	6	501.187,733 293.208,73	560.946

Document care conţine date cu caracter personal, protejat de prevederile Regulamentului (UE) nr. 679/2016 şi Legii 190/2018

Punct început	X / Y	Punct sfârşit	X / Y	Lungime segment (** (m)
6	501.187,733 293.208,73	1	501.179,996 293.228,076	20.836

** Lungimile segmentelor sunt determinate în planul de proiecţie Stereo 70 şi sunt rotunjite la 1 milimetru.
*** Distanţa dintre puncte este formată din segmente cumulate ce sunt mai mici decât valoarea 1 milimetru.

Neutilizabil in circuitul civil

DATE DESPRE IMOBILUL NR. 3015

Oficiul de Cadastru şi Publicitate Imobiliară TELEORMAN
Biroul de Cadastru şi Publicitate Imobiliară Alexandria

A. Partea I. Descrierea imobilului

TEREN Extravilan

Adresa: Jud. Teleorman

Nr. Crt	Nr cadastral Nr. topografic	Suprafaţa* (mp)	Observaţii / Referinţe
A1		2.500	Sector cadastral:6 Teren neimprejmuit;

B. Partea II. Proprietari şi acte

Inscrieri privitoare la dreptul de proprietate şi alte drepturi reale		Referinţe
/		
Act Administrativ nr. 1018, din 25/05/1991 emis de PRIMĂRIA COMUNEI DRĂGĂNEȘTI DE VEDE (HOTĂRÂREA NR.361 DIN DATA DE 28.08.1991 EMISĂ DE PREFECTURA JUDEȚULUI TELEORMAN);		
B1	Inscrierea provizorie, drept de PROPRIETATE, dobandit prin Lege, cota actuala 1/1	A1
	1) **VASILE BARBU**, LIPSĂ CNP	

C. Partea III. SARCINI .

Inscrieri privind dezmembramintele dreptului de proprietate, drepturi reale de garanţie şi sarcini	Referinţe
NU SUNT	

Neutilizabil în circuitul civil

Anexa Nr. 1 La Partea I

Teren

Nr cadastral	Suprafaţa (mp)*	Observaţii / Referinţe
	2.500	

* Suprafaţa este determinată in planul de proiecţie Stereo 70.

DETALII LINIARE IMOBIL

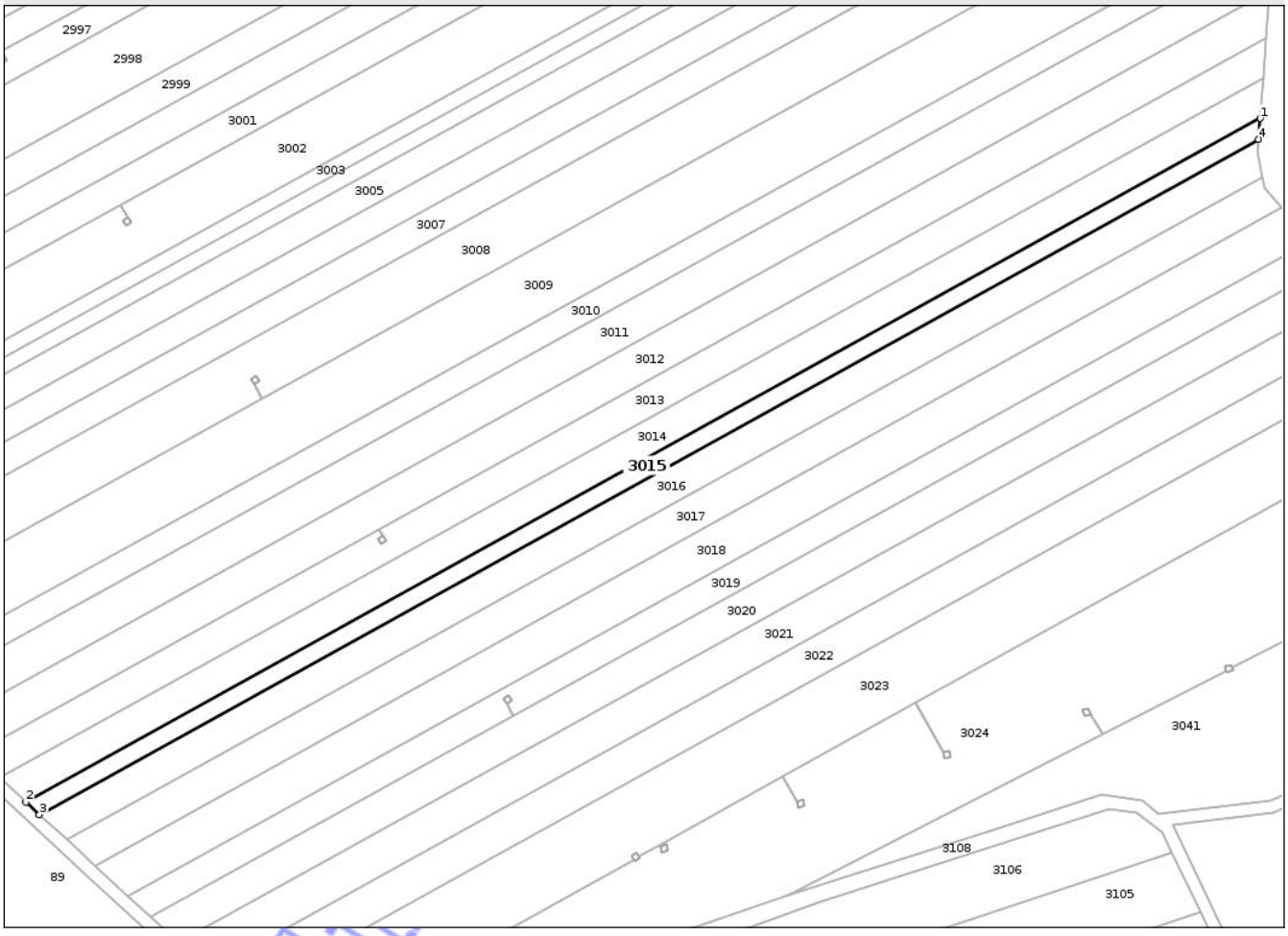

Date referitoare la teren

Crt	Categorie folosinţă	Intra vilan	Suprafaţa (mp)	Tarla	Parcelă	Nr. topo	Observaţii / Referinţe
1	arabil	NU	2.500	9/2	54	-	

Lungime Segmente

1) Valorile lungimilor segmentelor sunt obţinute din proiecţie în plan.

Punct început	X / Y	Punct sfârşit	X / Y	Lungime segment (** (m)
1	501.111,446 293.103,616	2	500.716,197 292.884,943	451.707
2	500.716,197 292.884,943	3	500.720,526 292.880,974	5.873
3	500.720,526 292.880,974	4	501.110,942 293.096,973	446.184
4	501.110,942 293.096,973	1	501.111,446 293.103,616	6.662

**** Lungimile segmentelor sunt determinate în planul de proiecţie Stereo 70 şi sunt rotunjite la 1 milimetru.**

Document care conţine date cu caracter personal, protejat de prevederile Regulamentului (UE) nr. 679/2016 şi Legii 190/2018

***** Distanţa dintre puncte este formată din segmente cumulate ce sunt mai mici decât valoarea 1 milimetru.**

Neutilizabil in circuitul civil

DATE DESPRE IMOBILUL NR. 3022

Oficiul de Cadastru şi Publicitate Imobiliară TELEORMAN
Biroul de Cadastru şi Publicitate Imobiliară Alexandria

A. Partea I. Descrierea imobilului

TEREN Extravilan

Adresa: Jud. Teleorman

Nr. Crt	Nr cadastral Nr. topografic	Suprafaţa* (mp)	Observaţii / Referinţe
A1		5.300	Sector cadastral:6 Teren neimprejmuit;

B. Partea II. Proprietari şi acte

Inscrieri privitoare la dreptul de proprietate şi alte drepturi reale		Referinţe
/		
Hotarare Judecatoreasca nr. 530, din 12/03/2014 emis de JUDECĂTORIA ROȘIORII DE VEDE JUDEȚUL TELEORMAN (TITLUL DE PROPRIETATE NR. 3400248 DIN DATA DE 04.10.1994 EMIS DE CJPSDDPAT TELEORMAN; ADEVERINȚA NR. 3534 DIN DATA DE 25.06.2024 ELIBERATĂ DE PRIMĂRIA DRĂGĂNEȘTI DE VEDE);		
B1	Intabulare, drept de PROPRIETATE cu titlu de cumpărare, bun propriu, dobandit prin Hotarare Judecatoreasca, cota actuala 1/1	A1
	1) **CHIVU MARIAN**	

C. Partea III. SARCINI .

Inscrieri privind dezmembramintele dreptului de proprietate, drepturi reale de garanţie şi sarcini	Referinţe
NU SUNT	

Neutilizabil în circuitul civil

Anexa Nr. 1 La Partea I

Teren

Nr cadastral	Suprafaţa (mp)*	Observaţii / Referinţe
	5.300	

* Suprafaţa este determinată in planul de proiecţie Stereo 70.

DETALII LINIARE IMOBIL

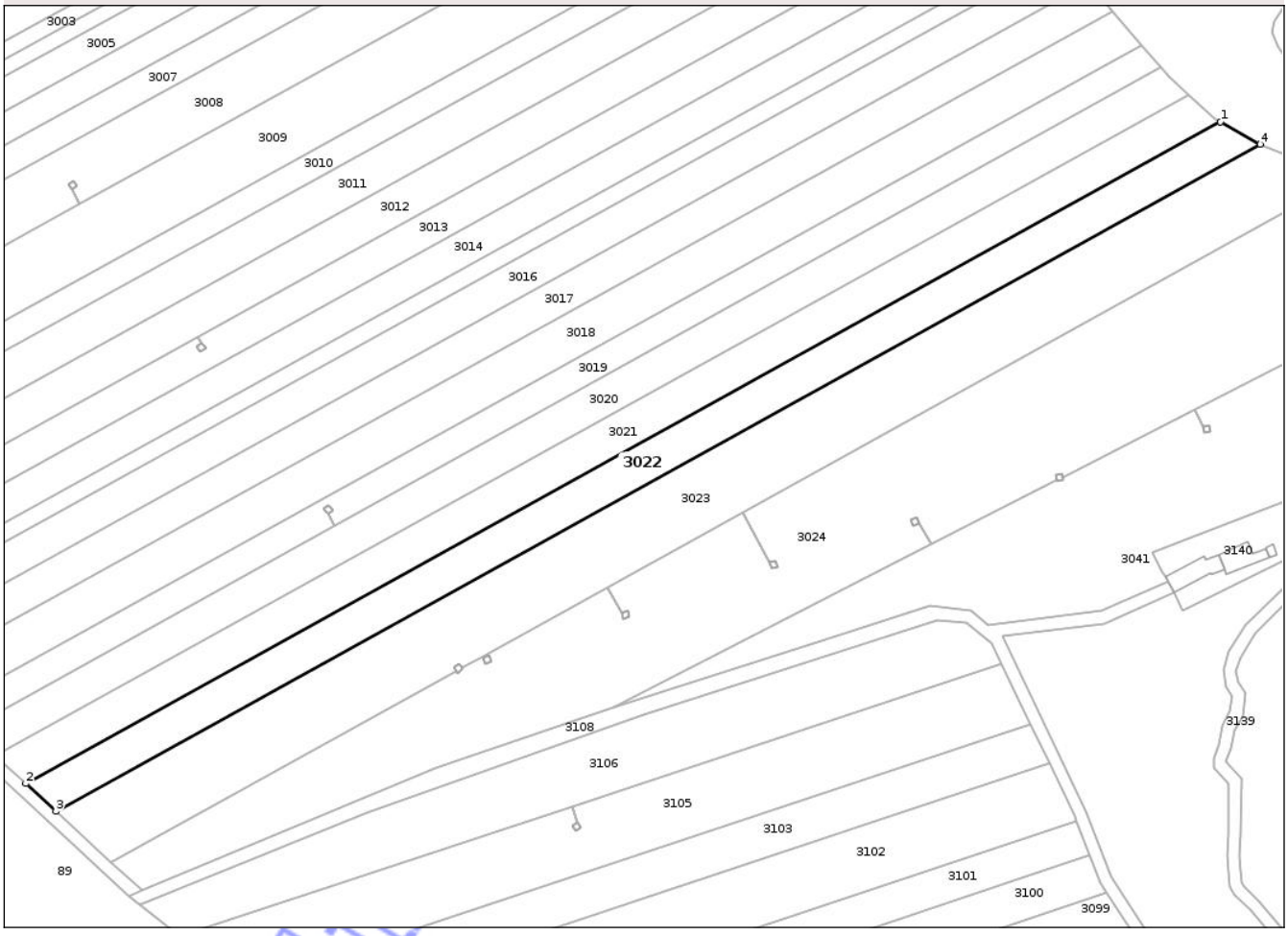

Date referitoare la teren

Crt	Categorie folosinţă	Intra vilan	Suprafaţa (mp)	Tarla	Parcelă	Nr. topo	Observaţii / Referinţe
1	arabil	NU	5.300	9/2	61	-	IDENTIC CU TARLA 1

Lungime Segmente

1) Valorile lungimilor segmentelor sunt obţinute din proiecţie în plan.

Punct început	X / Y	Punct sfârşit	X / Y	Lungime segment (** (m)
1	501.152,329 293.039,973	2	500.774,869 292.831,142	431.377
2	500.774,869 292.831,142	3	500.784,382 292.822,419	12.907
3	500.784,382 292.822,419	4	501.164,908 293.032,948	434.882
4	501.164,908 293.032,948	1	501.152,329 293.039,973	14.408

**** Lungimile segmentelor sunt determinate în planul de proiecţie Stereo 70 şi sunt rotunjite la 1 milimetru.**

Document care conţine date cu caracter personal, protejat de prevederile Regulamentului (UE) nr. 679/2016 şi Legii 190/2018

***** Distanţa dintre puncte este formată din segmente cumulate ce sunt mai mici decât valoarea 1 milimetru.**

Neutilizabil in circuitul civil

DATE DESPRE IMOBILUL NR. 3030

Oficiul de Cadastru şi Publicitate Imobiliară TELEORMAN
Biroul de Cadastru şi Publicitate Imobiliară Alexandria

A. Partea I. Descrierea imobilului

TEREN Extravilan

Adresa: Jud. Teleorman

Nr. Crt	Nr cadastral Nr. topografic	Suprafaţa* (mp)	Observaţii / Referinţe
A1		4	Sector cadastral:6 Teren neimprejmuit;

Construcţii

Crt	Nr cadastral Nr. topografic	Adresa	Observaţii / Referinţe
A1.1		Jud. Teleorman	Nr. niveluri:1; S. construita la sol:4 mp; S. construita desfasurata:4 mp; STÂLP BETON REȚEA ELECTRICĂ

B. Partea II. Proprietari şi acte

Inscrieri privitoare la dreptul de proprietate şi alte drepturi reale		Referinţe
/		
Act Administrativ nr. 2633, din 24/04/2024 emis de PRIMĂRIA COMUNEI DRĂGĂNEȘTI DE VEDE;		
B1	Inscrierea posesiei, drept de PROPRIETATE, dobandit prin Lege, cota actuala 1/1 1) **NEIDENTIFICAT NEIDENTIFICAT**	A1, A1.1
Act Notarial nr. 7, din 13/03/1996 emis de PARLAMENTUL ROMÂNIEI (art. 13 alin. 15);		
B2	Se notează mențiunea proprietar neidentificat	A1, A1.1

C. Partea III. SARCINI .

Inscrieri privind dezmembramintele dreptului de proprietate, drepturi reale de garanţie şi sarcini	Referinţe
NU SUNT	

Neutilizabil în circuitul civil

Anexa Nr. 1 La Partea I

Teren

Nr cadastral	Suprafaţa (mp)*	Observaţii / Referinţe
	4	

* Suprafaţa este determinată in planul de proiecţie Stereo 70.

DETALII LINIARE IMOBIL

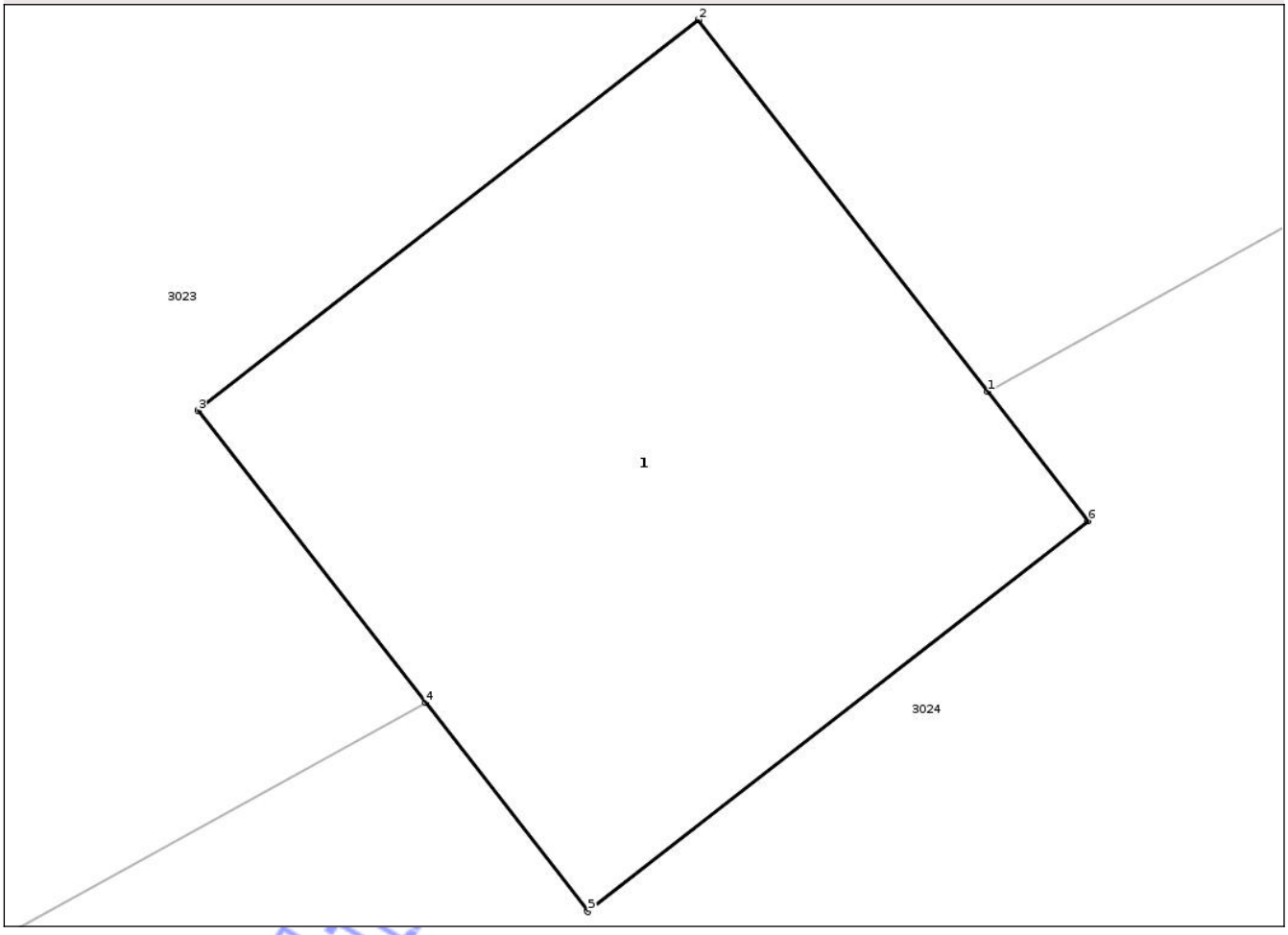

Date referitoare la teren

Crt	Categorie folosinţă	Intra vilan	Suprafaţa (mp)	Tarla	Parcelă	Nr. topo	Observaţii / Referinţe
1	curti constructii	NU	4	9/2	63	-	

Date referitoare la construcţii

Crt	Număr	Destinaţie construcţie	Supraf. (mp)	Situaţie juridică	Observaţii / Referinţe
A1.1		constructii industriale si edilitare	4	Cu acte	Nr. niveluri:1; S. construita la sol:4 mp; S. construita desfasurata:4 mp; STÂLP BETON REȚEA ELECTRICĂ

Lungime Segmente
1) Valorile lungimilor segmentelor sunt obţinute din proiecţie în plan.

Punct început	X / Y	Punct sfârşit	X / Y	Lungime segment (** (m)
1	500.912,647 292.867,665	2	500.911,734 292.868,835	1.484
2	500.911,734 292.868,835	3	500.910,157 292.867,605	2.0
3	500.910,157 292.867,605	4	500.910,875 292.866,685	1.167

Document care conţine date cu caracter personal, protejat de prevederile Regulamentului (UE) nr. 679/2016 şi Legii 190/2018

Punct început	X / Y	Punct sfârşit	X / Y	Lungime segment (** (m)
4	500.910,875 292.866,685	5	500.911,387 292.866,028	0.833
5	500.911,387 292.866,028	6	500.912,964 292.867,258	2.0
6	500.912,964 292.867,258	1	500.912,647 292.867,665	0.516

**** Lungimile segmentelor sunt determinate în planul de proiecţie Stereo 70 şi sunt rotunjite la 1 milimetru.**
***** Distanţa dintre puncte este formată din segmente cumulate ce sunt mai mici decât valoarea 1 milimetru.**

Neutilizabil in circuitul civil

DATE DESPRE IMOBILUL NR. 2479

Oficiul de Cadastru şi Publicitate Imobiliară TELEORMAN
Biroul de Cadastru şi Publicitate Imobiliară Alexandria

A. Partea I. Descrierea imobilului

TEREN Extravilan

Adresa: Jud. Teleorman

Nr. Crt	Nr cadastral Nr. topografic	Suprafaţa* (mp)	Observaţii / Referinţe
A1		1.800	Sector cadastral:28 Teren neimprejmuit;

B. Partea II. Proprietari şi acte

Inscrieri privitoare la dreptul de proprietate şi alte drepturi reale		Referinţe
/		
Act Notarial nr. 198, din 22/10/2024 emis de BNP MORCOV TAMARA (TITLUL DE PROPRIETATE NR. 3400099 DIN DATA DE 01.01.1991 EMIS DE CJPSDDPAT TELEORMAN; ACT DE PARTAJ VOLUNTAR NR. 101 DIN DATA DE 11.02.2019 EMIS DE BNP TAMARA MORCOV);		
B1	Intabulare, drept de PROPRIETATE cu titlu de moştenire, bun propriu, dobandit prin Succesiune, cota actuala 1/2	A1
	1) **NETU GEORGETA CORINA**	
B2	Intabulare, drept de PROPRIETATE cu titlu de moştenire, bun propriu, dobandit prin Succesiune, cota actuala 1/2	A1
	1) **NETU CONSTANTIN MARIUS**	

C. Partea III. SARCINI .

Inscrieri privind dezmembramintele dreptului de proprietate, drepturi reale de garanţie şi sarcini	Referinţe
NU SUNT	

Neutilizabil în circuitul civil

Anexa Nr. 1 La Partea I

Teren

Nr cadastral	Suprafaţa (mp)*	Observaţii / Referinţe
	1.800	

* Suprafaţa este determinată in planul de proiecţie Stereo 70.

DETALII LINIARE IMOBIL



Date referitoare la teren

Crt	Categorie folosinţă	Intra vilan	Suprafaţa (mp)	Tarla	Parcelă	Nr. topo	Observaţii / Referinţe
1	arabil	NU	1.800	16	14	-	

Lungime Segmente

1) Valorile lungimilor segmentelor sunt obţinute din proiecţie în plan.

Punct început	X / Y	Punct sfârşit	X / Y	Lungime segment (** (m)
1	503.403,249 290.998,825	2	503.572,946 291.104,47	199.895
2	503.572,946 291.104,47	3	503.568,537 291.112,321	9.004
3	503.568,537 291.112,321	4	503.398,472 291.006,447	200.328
4	503.398,472 291.006,447	1	503.403,249 290.998,825	8.995

**** Lungimile segmentelor sunt determinate în planul de proiecţie Stereo 70 şi sunt rotunjite la 1 milimetru.**

Document care conţine date cu caracter personal, protejat de prevederile Regulamentului (UE) nr. 679/2016 şi Legii 190/2018

***** Distanţa dintre puncte este formată din segmente cumulate ce sunt mai mici decât valoarea 1 milimetru.**

Neutilizabil in circuitul civil

DATE DESPRE IMOBILUL NR. 2798

Oficiul de Cadastru şi Publicitate Imobiliară TELEORMAN
Biroul de Cadastru şi Publicitate Imobiliară Alexandria

A. Partea I. Descrierea imobilului

TEREN Extravilan

Adresa: Jud. Teleorman

Nr. Crt	Nr cadastral Nr. topografic	Suprafaţa* (mp)	Observaţii / Referinţe
A1		10.700	Sector cadastral:6 Teren neimprejmuit;

B. Partea II. Proprietari şi acte

Inscrieri privitoare la dreptul de proprietate şi alte drepturi reale		Referinţe
/		
Act Administrativ nr. 3400294, din 09/11/1994 emis de CJPSDDPAT TELEORMAN;		
B1	Intabulare, drept de PROPRIETATE, dobandit prin Reconstituire, cota actuala 1/1	A1
	1) **CHIRCA D DUMITRA**, LIPSĂ CNP	

C. Partea III. SARCINI .

Inscrieri privind dezmembramintele dreptului de proprietate, drepturi reale de garanţie şi sarcini	Referinţe
NU SUNT	

Neutilizabil în circuitul civil

Anexa Nr. 1 La Partea I

Teren

Nr cadastral	Suprafaţa (mp)*	Observaţii / Referinţe
	10.700	

* Suprafaţa este determinată in planul de proiecţie Stereo 70.

DETALII LINIARE IMOBIL

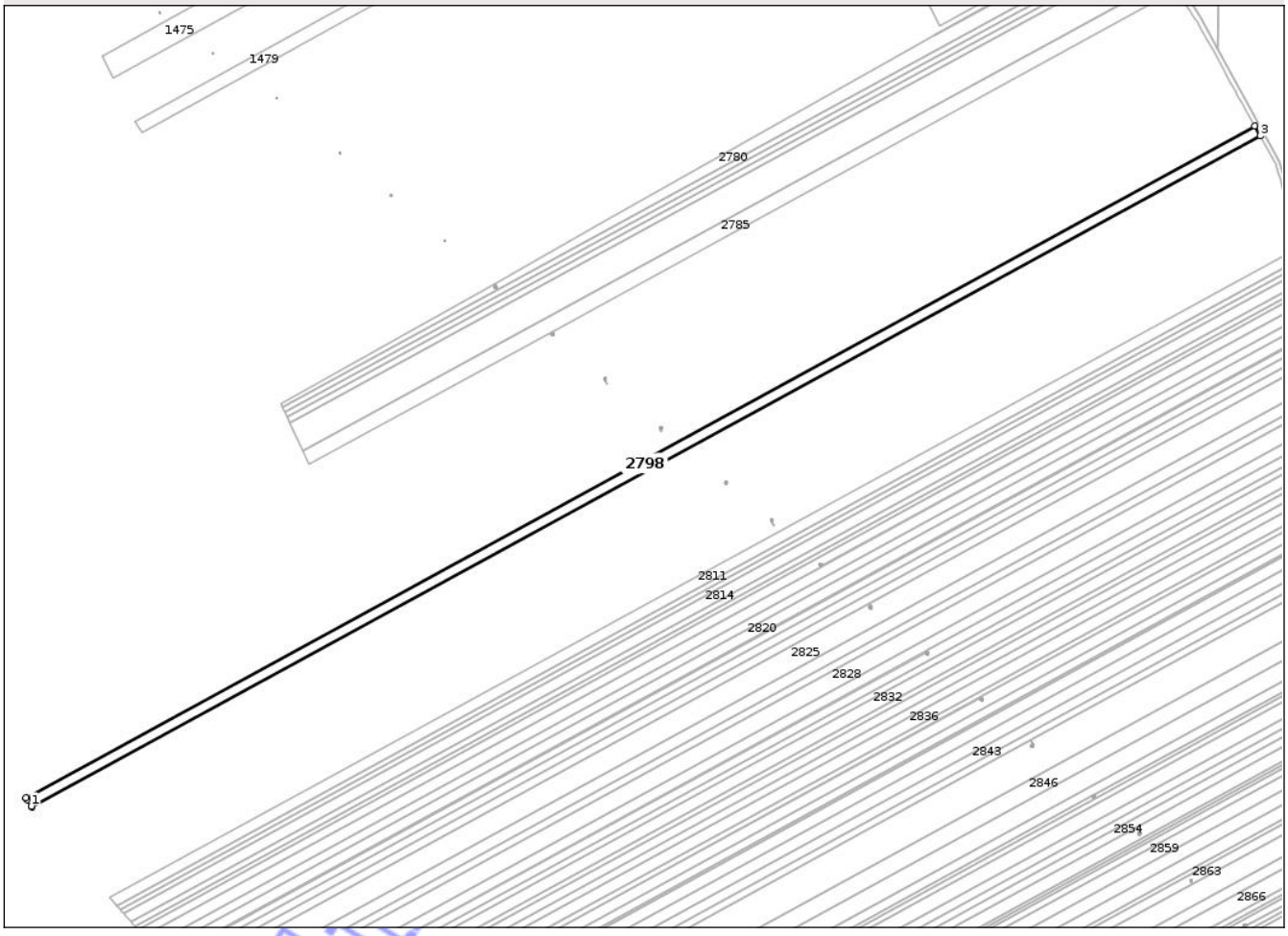

Date referitoare la teren

Crt	Categorie folosinţă	Intra vilan	Suprafaţa (mp)	Tarla	Parcelă	Nr. topo	Observaţii / Referinţe
1	arabil	NU	10.700	1	95	-	IMOBIL TRAVERSAT DE LIMITA UAT

Lungime Segmente
1) Valorile lungimilor segmentelor sunt obţinute din proiecţie în plan.

Punct început	X / Y	Punct sfârşit	X / Y	Lungime segment (** (m)
1	499.767,049 293.917,728	2	499.767,873 293.916,772	1.262
2	499.767,873 293.916,772	3	500.770,895 294.464,416	1142.789
3	500.770,895 294.464,416	4	500.766,35 294.472,598	9.36
4	500.766,35 294.472,598	5	499.762,748 293.924,638	1143.45
5	499.762,748 293.924,638	6	499.763,86 293.922,852	2.104

Document care conţine date cu caracter personal, protejat de prevederile Regulamentului (UE) nr. 679/2016 şi Legii 190/2018

Punct început	X / Y	Punct sfârşit	X / Y	Lungime segment (** (m)
6	499.763,86 293.922,852	1	499.767,049 293.917,728	6.035

** Lungimile segmentelor sunt determinate în planul de proiecţie Stereo 70 şi sunt rotunjite la 1 milimetru.
*** Distanţa dintre puncte este formată din segmente cumulate ce sunt mai mici decât valoarea 1 milimetru.

Neutilizabil in circuitul civil

DATE DESPRE IMOBILUL NR. 2799

Oficiul de Cadastru şi Publicitate Imobiliară TELEORMAN
Biroul de Cadastru şi Publicitate Imobiliară Alexandria

A. Partea I. Descrierea imobilului

TEREN Extravilan

Adresa: Jud. Teleorman

Nr. Crt	Nr cadastral Nr. topografic	Suprafaţa* (mp)	Observaţii / Referinţe
A1		3.900	Sector cadastral:6 Teren neimprejmuit;

B. Partea II. Proprietari şi acte

Inscrieri privitoare la dreptul de proprietate şi alte drepturi reale		Referinţe
/		
Act Administrativ nr. 3400291, din 08/11/1994 emis de CJPSDDPAT TELEORMAN;		
B1	Intabulare, drept de PROPRIETATE, dobandit prin Reconstituire, cota actuala 1/1	A1
	1) **CHIRCA I DUMITRU**, LIPSĂ CNP	

C. Partea III. SARCINI .

Inscrieri privind dezmembramintele dreptului de proprietate, drepturi reale de garanţie şi sarcini	Referinţe
NU SUNT	

Neutilizabil în circuitul civil

Anexa Nr. 1 La Partea I

Teren

Nr cadastral	Suprafaţa (mp)*	Observaţii / Referinţe
	3.900	

* Suprafaţa este determinată in planul de proiecţie Stereo 70.

DETALII LINIARE IMOBIL

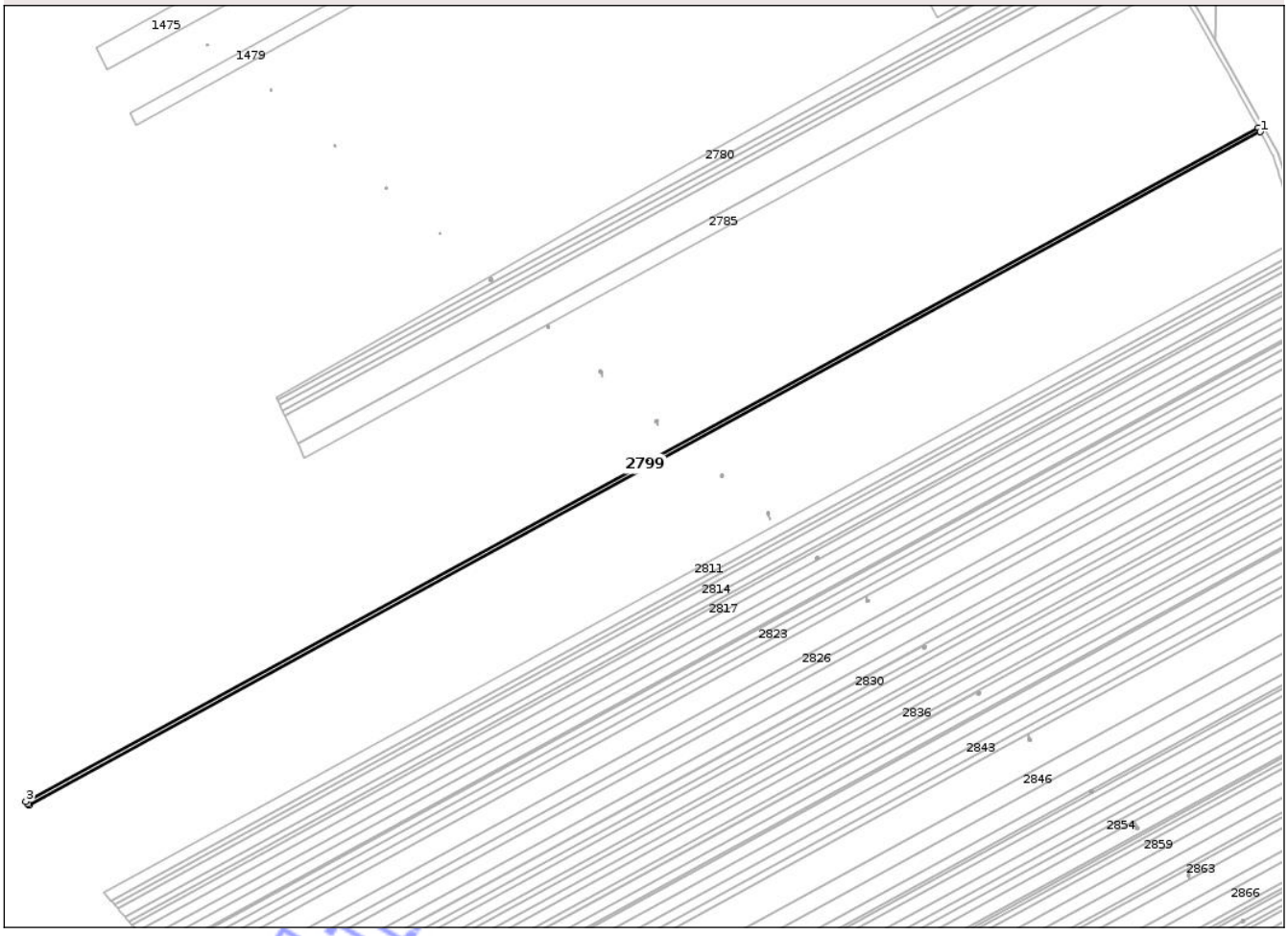

Date referitoare la teren

Crt	Categorie folosinţă	Intra vilan	Suprafaţa (mp)	Tarla	Parcelă	Nr. topo	Observaţii / Referinţe
1	arabil	NU	3.900	1	94	-	

Lungime Segmente
1) Valorile lungimilor segmentelor sunt obţinute din proiecţie în plan.

Punct început	X / Y	Punct sfârşit	X / Y	Lungime segment (** (m)
1	500.772,552 294.461,431	2	500.770,895 294.464,416	3.414
2	500.770,895 294.464,416	3	499.767,873 293.916,772	1142.789
3	499.767,873 293.916,772	4	499.769,275 293.915,147	2.146
4	499.769,275 293.915,147	5	499.770,153 293.914,128	1.345
5	499.770,153 293.914,128	1	500.772,552 294.461,431	1142.079

Document care conține date cu caracter personal, protejat de prevederile Regulamentului (UE) nr. 679/2016 și Legii 190/2018

**** Lungimile segmentelor sunt determinate în planul de proiecţie Stereo 70 şi sunt rotunjite la 1 milimetru.**
***** Distanţa dintre puncte este formată din segmente cumulate ce sunt mai mici decât valoarea 1 milimetru.**

Neutilizabil in circuitul civil

DATE DESPRE IMOBILUL NR. 2806

Oficiul de Cadastru şi Publicitate Imobiliară TELEORMAN
Biroul de Cadastru şi Publicitate Imobiliară Alexandria

A. Partea I. Descrierea imobilului

TEREN Extravilan

Adresa: Jud. Teleorman

Nr. Crt	Nr cadastral Nr. topografic	Suprafaţa* (mp)	Observaţii / Referinţe
A1		4.900	Sector cadastral:6 Teren neimprejmuit;

B. Partea II. Proprietari şi acte

Inscrieri privitoare la dreptul de proprietate şi alte drepturi reale		Referinţe
/		
Act Administrativ nr. 3400278, din 04/11/1994 emis de CJPSDDPAT TELEORMAN (CERTIFICAT DE DECES NR. 020140 DIN DATA DE 28.11.1998 ELIBERAT DE PRIMĂRIA DRĂGĂNEȘTI DE VEDE);		
B1	Intabulare, drept de PROPRIETATE, dobandit prin Reconstituire, cota actuala 1/1	A1
	1) **CHIRCA S MARIA**, DECEDATĂ DEFUNCT:Da	

C. Partea III. SARCINI .

Inscrieri privind dezmembramintele dreptului de proprietate, drepturi reale de garanţie şi sarcini	Referinţe
NU SUNT	

Neutilizabil în circuitul civil

Anexa Nr. 1 La Partea I

Teren

Nr cadastral	Suprafaţa (mp)*	Observaţii / Referinţe
	4.900	

* Suprafaţa este determinată in planul de proiecţie Stereo 70.

DETALII LINIARE IMOBIL



Date referitoare la teren

Crt	Categorie folosinţă	Intra vilan	Suprafaţa (mp)	Tarla	Parcelă	Nr. topo	Observaţii / Referinţe
1	arabil	NU	4.900	1	87	-	

Lungime Segmente
1) Valorile lungimilor segmentelor sunt obţinute din proiecţie în plan.

Punct început	X / Y	Punct sfârşit	X / Y	Lungime segment (** (m)
1	500.791,105 294.416,37	2	500.789,808 294.420,615	4.439
2	500.789,808 294.420,615	3	499.799,606 293.879,972	1128.182
3	499.799,606 293.879,972	4	499.801,006 293.878,348	2.144
4	499.801,006 293.878,348	5	499.802,51 293.876,605	2.302
5	499.802,51 293.876,605	1	500.791,105 294.416,37	1126.351

Document care conţine date cu caracter personal, protejat de prevederile Regulamentului (UE) nr. 679/2016 şi Legii 190/2018

**** Lungimile segmentelor sunt determinate în planul de proiecţie Stereo 70 şi sunt rotunjite la 1 milimetru.**
***** Distanţa dintre puncte este formată din segmente cumulate ce sunt mai mici decât valoarea 1 milimetru.**

Neutilizabil in circuitul civil

DATE DESPRE IMOBILUL NR. 2807

Oficiul de Cadastru şi Publicitate Imobiliară TELEORMAN
Biroul de Cadastru şi Publicitate Imobiliară Alexandria

A. Partea I. Descrierea imobilului

TEREN Extravilan

Adresa: Jud. Teleorman

Nr. Crt	Nr cadastral Nr. topografic	Suprafaţa* (mp)	Observaţii / Referinţe
A1	20587	6.000	Sector cadastral:6 Teren neimprejmuit;

B. Partea II. Proprietari şi acte

Inscrieri privitoare la dreptul de proprietate şi alte drepturi reale		Referinţe
78072 / 14/11/2018		
Hotarare Judecatoreasca nr. Sentința civilă Nr. 87, din 23/01/2014 emis de JUDECATORIA ROSIORII DE VEDE;		
B1	Intabulare, drept de PROPRIETATEcu titlu de cumpărare, dobandit prin Hotarare Judecatoreasca, cota actuala 1/1, cota initiala 1/1	A1
	1) **PREDOI ȘTEFĂNIȚĂ CRISTIAN**	
997 / 09/01/2024		
Act Notarial nr. CONTRACT DE IPOTECA IMOBILIARA AUTENTIFICAT SUB NR. 2353, din 20/11/2023 emis de Mladin Preoteasa Alina Corina;		
B3	Se noteaza interdictiile de instrainare, grevare, inchiriere, dezmembrare,alipire,construire,demolare,restructurare si amenajare	A1
	1) **AGRINVEST CREDIT I.F.N. S.A**, CIF:41531140	

C. Partea III. SARCINI

Inscrieri privind dezmembramintele dreptului de proprietate, drepturi reale de garanţie şi sarcini		Referinţe
997 / 09/01/2024		
Act Notarial nr. CONTRACT DE IPOTECA IMOBILIARA AUTENTIFICAT SUB NR. 2353, din 20/11/2023 emis de Mladin Preoteasa Alina Corina;		
C3	Intabulare, drept de IPOTECA, Valoare:2700000 LEIsi celelalte obligatii de plata aferente creditului, dobandit prin Conventie, cota actuala 1/1	A1
	1) **AGRINVEST CREDIT I.F.N. S.A**, CIF:41531140	

Neutilizabil în circuitul civil

Anexa Nr. 1 La Partea I

Teren

Nr cadastral	Suprafaţa (mp)*	Observaţii / Referinţe
20587	6.000	

* Suprafaţa este determinată in planul de proiecţie Stereo 70.

DETALII LINIARE IMOBIL



Date referitoare la teren

Crt	Categorie folosinţă	Intra vilan	Suprafaţa (mp)	Tarla	Parcelă	Nr. topo	Observaţii / Referinţe
1	arabil	NU	6.000	1	86	-	

Lungime Segmente
1) Valorile lungimilor segmentelor sunt obţinute din proiecţie în plan.

Punct început	X / Y	Punct sfârşit	X / Y	Lungime segment (** (m)
1	500.792,249 294.412,624	2	500.791,105 294.416,37	3.917
2	500.791,105 294.416,37	3	499.802,51 293.876,605	1126.351
3	499.802,51 293.876,605	4	499.803,91 293.874,981	2.144
4	499.803,91 293.874,981	5	499.806,072 293.872,474	3.31
5	499.806,072 293.872,474	6	500.793,002 294.411,331	1124.454

Document care conţine date cu caracter personal, protejat de prevederile Regulamentului (UE) nr. 679/2016 şi Legii 190/2018

Punct început	X / Y	Punct sfârşit	X / Y	Lungime segment (** (m)
6	500.793,002 294.411,331	1	500.792,249 294.412,624	1.496

** Lungimile segmentelor sunt determinate în planul de proiecţie Stereo 70 şi sunt rotunjite la 1 milimetru.
*** Distanţa dintre puncte este formată din segmente cumulate ce sunt mai mici decât valoarea 1 milimetru.

Neutilizabil in circuitul civil

DATE DESPRE IMOBILUL NR. 2809

Oficiul de Cadastru şi Publicitate Imobiliară TELEORMAN
Biroul de Cadastru şi Publicitate Imobiliară Alexandria

A. Partea I. Descrierea imobilului

TEREN Extravilan

Adresa: Jud. Teleorman

Nr. Crt	Nr cadastral Nr. topografic	Suprafaţa* (mp)	Observaţii / Referinţe
A1		25.000	Sector cadastral:6 Teren neimprejmuit;

B. Partea II. Proprietari şi acte

Inscrieri privitoare la dreptul de proprietate şi alte drepturi reale		Referinţe
/		
Hotarare Judecatoreasca nr. 886, din 16/09/2021 emis de JUDECĂTORIA ROȘIORII DE VEDE JUDEȚUL TELEORMAN (TITLUL DE PROPRIETATE NR. 3400261 DIN DATA DE 18.01.2008 EMIS DE CJPSDDPAT TELEORMAN);		
B1	Intabulare, drept de PROPRIETATE cu titlu de partaj, bun propriu, dobandit prin Hotarare Judecatoreasca, cota actuala 1/1	A1
	1) **MIHALCEA FLORICA**	

C. Partea III. SARCINI .

Inscrieri privind dezmembramintele dreptului de proprietate, drepturi reale de garanţie şi sarcini	Referinţe
NU SUNT	

Neutilizabil în circuitul civil

Anexa Nr. 1 La Partea I

Teren

Nr cadastral	Suprafaţa (mp)*	Observaţii / Referinţe
	25.000	

* Suprafaţa este determinată in planul de proiecţie Stereo 70.

DETALII LINIARE IMOBIL

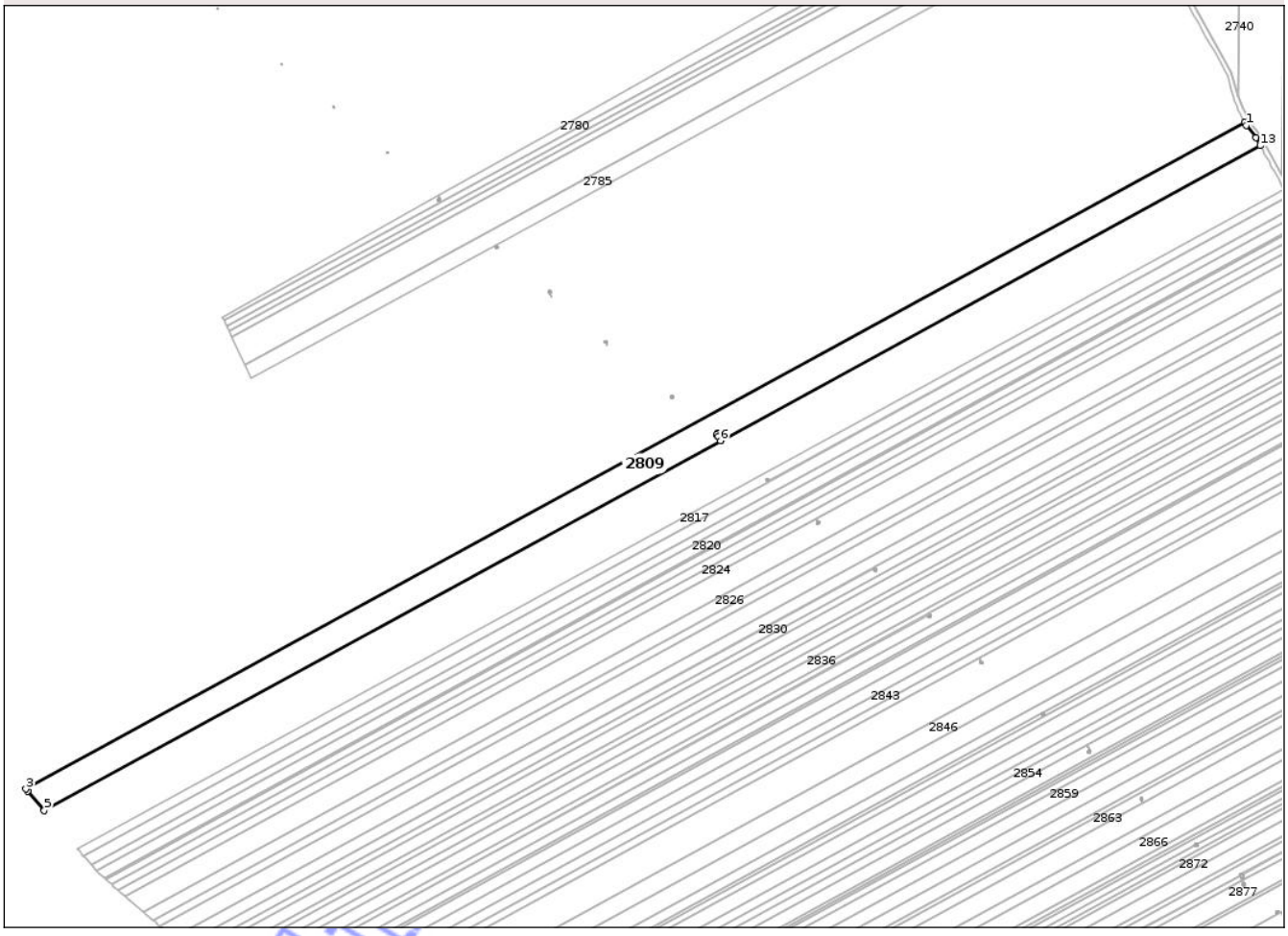

Date referitoare la teren

Crt	Categorie folosinţă	Intra vilan	Suprafaţa (mp)	Tarla	Parcelă	Nr. topo	Observaţii / Referinţe
1	arabil	NU	25.000	1	84	-	

Lungime Segmente
1) Valorile lungimilor segmentelor sunt obţinute din proiecţie în plan.

Punct început	X / Y	Punct sfârşit	X / Y	Lungime segment (** (m)
1	500.799,051 294.400,934	2	500.797,791 294.403,1	2.506
2	500.797,791 294.403,1	3	499.812,43 293.865,1	1122.667
3	499.812,43 293.865,1	4	499.813,832 293.863,474	2.147
4	499.813,832 293.863,474	5	499.827,32 293.847,832	20.654
5	499.827,32 293.847,832	6	500.373,949 294.146,281	622.796

Document care conţine date cu caracter personal, protejat de prevederile Regulamentului (UE) nr. 679/2016 şi Legii 190/2018

Punct început	X / Y	Punct sfârşit	X / Y	Lungime segment (** (m)
6	500.373,949 294.146,281	7	500.372,112 294.149,631	3.821
7	500.372,112 294.149,631	8	500.370,58 294.150,917	2.0
8	500.370,58 294.150,917	9	500.371,866 294.152,449	2.0
9	500.371,866 294.152,449	10	500.373,398 294.151,163	2.0
10	500.373,398 294.151,163	11	500.372,125 294.149,647	1.98
11	500.372,125 294.149,647	12	500.373,967 294.146,291	3.828
12	500.373,967 294.146,291	13	500.810,264 294.384,514	497.097
13	500.810,264 294.384,514	14	500.806,715 294.391,003	7.396
14	500.806,715 294.391,003	1	500.799,051 294.400,934	12.544

**** Lungimile segmentelor sunt determinate în planul de proiecţie Stereo 70 şi sunt rotunjite la 1 milimetru.**
***** Distanţa dintre puncte este formată din segmente cumulate ce sunt mai mici decât valoarea 1 milimetru.**

Neutilizabil in circuitul civil

DATE DESPRE IMOBILUL NR. 2810

Oficiul de Cadastru şi Publicitate Imobiliară TELEORMAN
Biroul de Cadastru şi Publicitate Imobiliară Alexandria

A. Partea I. Descrierea imobilului

TEREN Extravilan

Adresa: Jud. Teleorman

Nr. Crt	Nr cadastral Nr. topografic	Suprafaţa* (mp)	Observaţii / Referinţe
A1	20444	7.000	Sector cadastral:6 Teren neimprejmuit;

B. Partea II. Proprietari şi acte

Inscrieri privitoare la dreptul de proprietate şi alte drepturi reale		Referinţe
20632 / 13/04/2016		
Act Notarial nr. contract de vanzare aut nr 497, din 13/04/2016 emis de BARBU MARIA;		
B2	Intabulare, drept de PROPRIETATEcu titlu de cumparare, bun comun, dobandit prin Conventie, cota actuala 1/1, cota initiala 1/1	A1
	1) **CERNEA BOGDAN IOAN** 2) **CERNEA ILEANA**	

C. Partea III. SARCINI .

Inscrieri privind dezmembramintele dreptului de proprietate, drepturi reale de garanţie şi sarcini	Referinţe
NU SUNT	

Neutilizabil în circuitul civil

Anexa Nr. 1 La Partea I

Teren

Nr cadastral	Suprafaţa (mp)*	Observaţii / Referinţe
20444	7.000	

* Suprafaţa este determinată in planul de proiecţie Stereo 70.

DETALII LINIARE IMOBIL

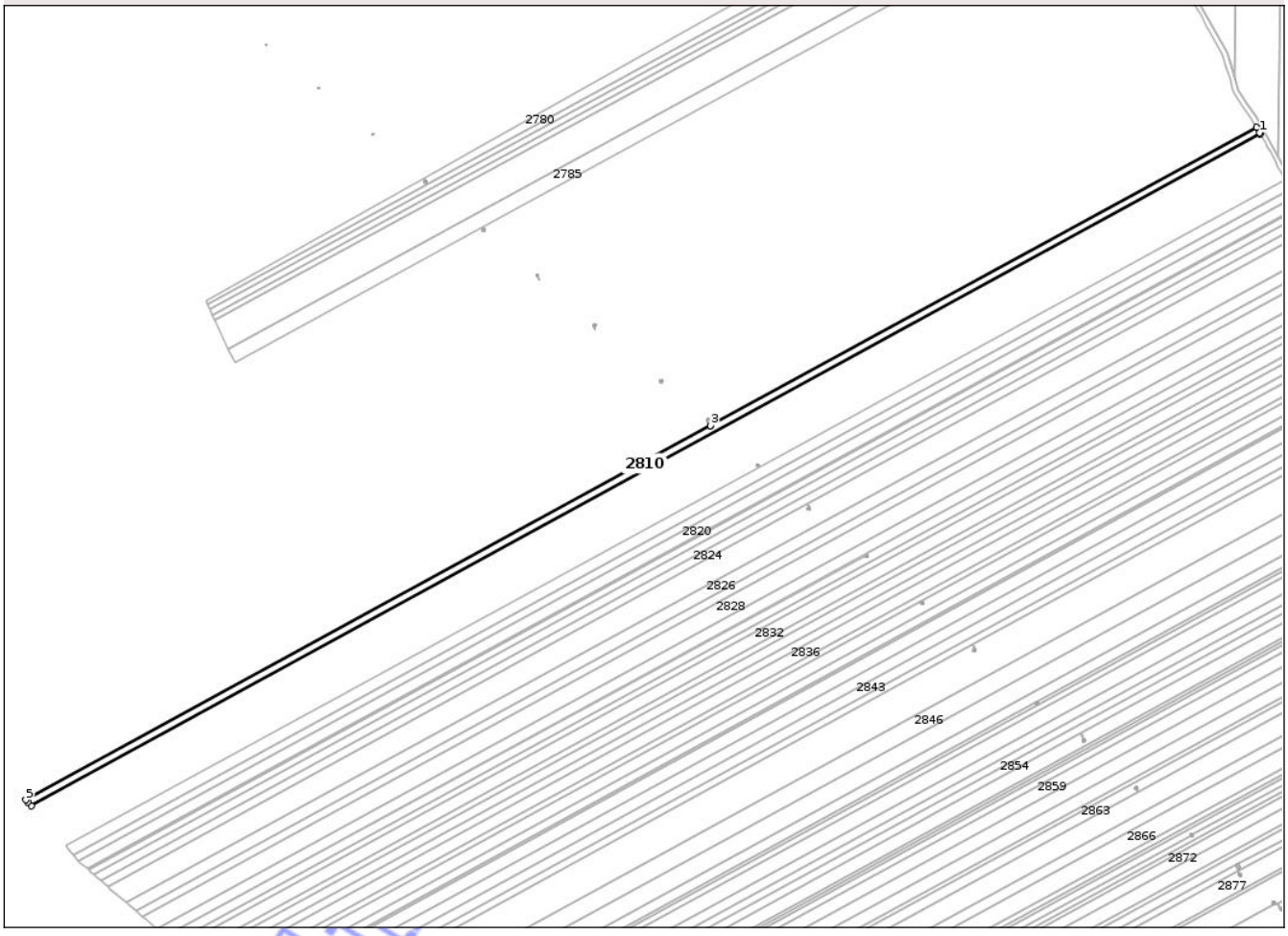

Date referitoare la teren

Crt	Categorie folosinţă	Intra vilan	Suprafaţa (mp)	Tarla	Parcelă	Nr. topo	Observaţii / Referinţe
1	arabil	NU	7.000	1	83	-	

Lungime Segmente
1) Valorile lungimilor segmentelor sunt obţinute din proiecţie în plan.

Punct început	X / Y	Punct sfârşit	X / Y	Lungime segment (** (m)
1	500.812,685 294.380,059	2	500.810,264 294.384,514	5.07
2	500.810,264 294.384,514	3	500.373,967 294.146,291	497.097
3	500.373,967 294.146,291	4	500.373,949 294.146,281	0.021
4	500.373,949 294.146,281	5	499.827,32 293.847,832	622.796
5	499.827,32 293.847,832	6	499.828,724 293.846,204	2.15

Document care conţine date cu caracter personal, protejat de prevederile Regulamentului (UE) nr. 679/2016 şi Legii 190/2018

Punct început	X / Y	Punct sfârşit	X / Y	Lungime segment (** (m)
6	499.828,724 293.846,204	7	499.831,5 293.842,985	4.251
7	499.831,5 293.842,985	8	500.813,254 294.379,016	1118.557
8	500.813,254 294.379,016	1	500.812,685 294.380,059	1.188

**** Lungimile segmentelor sunt determinate în planul de proiecţie Stereo 70 şi sunt rotunjite la 1 milimetru.**
***** Distanţa dintre puncte este formată din segmente cumulate ce sunt mai mici decât valoarea 1 milimetru.**

Neutilizabil in circuitul civil

DATE DESPRE IMOBILUL NR. 2811

Oficiul de Cadastru şi Publicitate Imobiliară TELEORMAN
Biroul de Cadastru şi Publicitate Imobiliară Alexandria

A. Partea I. Descrierea imobilului

TEREN Extravilan

Adresa: Jud. Teleorman

Nr. Crt	Nr cadastral Nr. topografic	Suprafaţa* (mp)	Observaţii / Referinţe
A1		9.600	Sector cadastral:6 Teren neimprejmuit;

B. Partea II. Proprietari şi acte

Inscrieri privitoare la dreptul de proprietate şi alte drepturi reale		Referinţe
/		
Act Notarial nr. 198, din 15/06/2005 emis de BNP MORCOV TAMARA (TITLUL DE PROPRIETATE NR. 3400622 DIN DATA DE 13.11.2002 EMIS DE CJPSDDPAT TELEORMAN);		
B1	Intabulare, drept de PROPRIETATE cu titlu de moștenire, bun propriu, dobandit prin Iesire Din Indiviziune, cota actuala 1/1	A1
	1) **POPESCU IOANA**	

C. Partea III. SARCINI .

Inscrieri privind dezmembramintele dreptului de proprietate, drepturi reale de garanţie şi sarcini	Referinţe
NU SUNT	

Neutilizabil în circuitul civil

Anexa Nr. 1 La Partea I

Teren

Nr cadastral	Suprafaţa (mp)*	Observaţii / Referinţe
	9.600	

* Suprafaţa este determinată in planul de proiecţie Stereo 70.

DETALII LINIARE IMOBIL

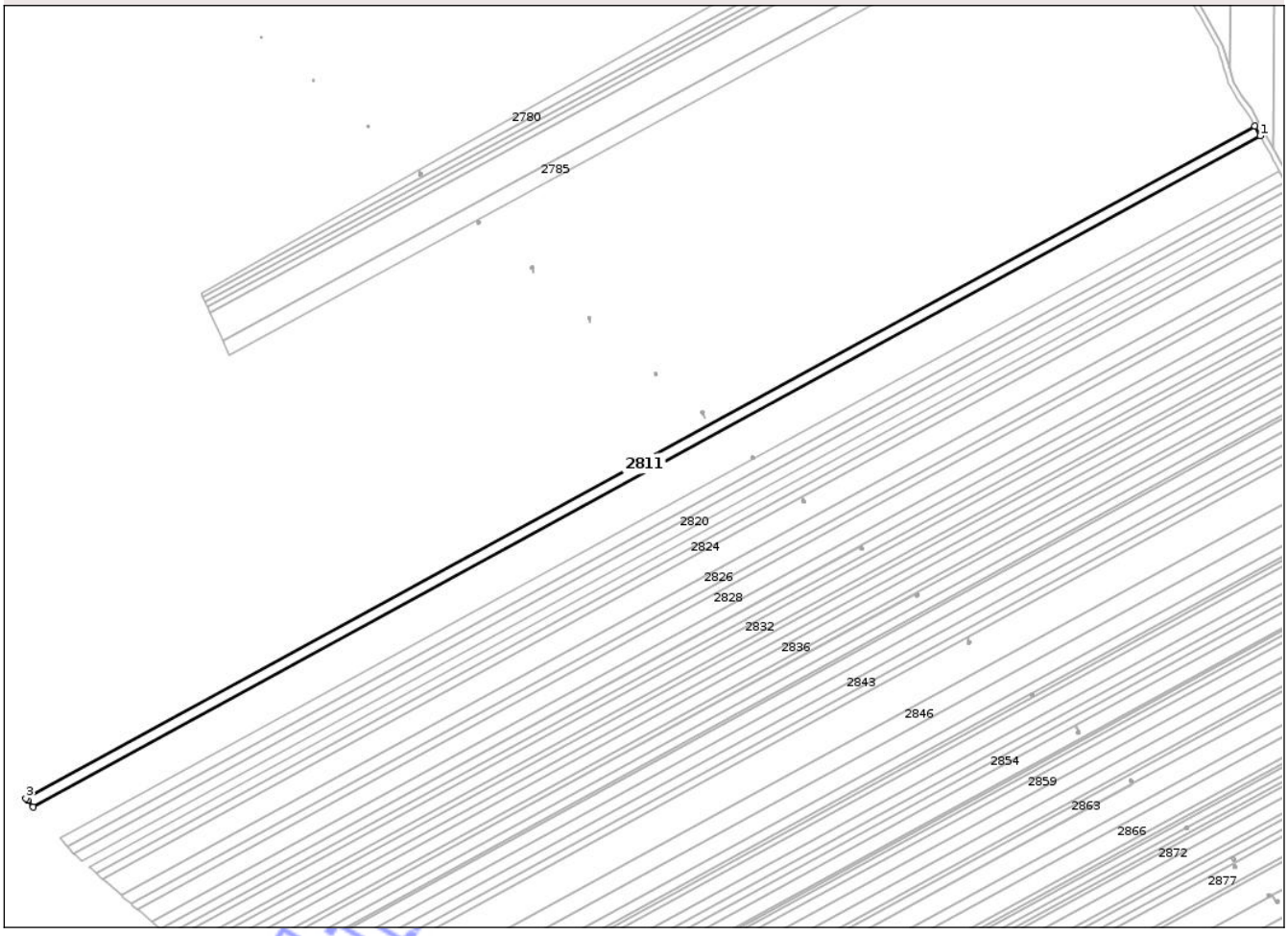

Date referitoare la teren

Crt	Categorie folosinţă	Intra vilan	Suprafaţa (mp)	Tarla	Parcelă	Nr. topo	Observaţii / Referinţe
1	arabil	NU	9.600	1	82	-	

Lungime Segmente

1) Valorile lungimilor segmentelor sunt obţinute din proiecţie în plan.

Punct început	X / Y	Punct sfârşit	X / Y	Lungime segment (** (m)
1	500.817,371 294.371,478	2	500.813,254 294.379,016	8.589
2	500.813,254 294.379,016	3	499.831,5 293.842,985	1118.557
3	499.831,5 293.842,985	4	499.832,902 293.841,359	2.147
4	499.832,902 293.841,359	5	499.837,237 293.836,331	6.639
5	499.837,237 293.836,331	1	500.817,371 294.371,478	1116.712

Document care conţine date cu caracter personal, protejat de prevederile Regulamentului (UE) nr. 679/2016 şi Legii 190/2018

**** Lungimile segmentelor sunt determinate în planul de proiecţie Stereo 70 şi sunt rotunjite la 1 milimetru.**
***** Distanţa dintre puncte este formată din segmente cumulate ce sunt mai mici decât valoarea 1 milimetru.**

Neutilizabil in circuitul civil

DATE DESPRE IMOBILUL NR. 2812

Oficiul de Cadastru şi Publicitate Imobiliară TELEORMAN
Biroul de Cadastru şi Publicitate Imobiliară Alexandria

A. Partea I. Descrierea imobilului

TEREN Extravilan

Adresa: Jud. Teleorman

Nr. Crt	Nr cadastral Nr. topografic	Suprafaţa* (mp)	Observaţii / Referinţe
A1		4.200	Sector cadastral:6 Teren neimprejmuit;

B. Partea II. Proprietari şi acte

Inscrieri privitoare la dreptul de proprietate şi alte drepturi reale		Referinţe
/		
Hotarare Judecatoreasca nr. 781, din 12/06/2019 emis de JUDECĂTORIA ROȘIORII DE VEDE JUDEȚUL TELEORMAN (TITLUL DE PROPRIETATE NR. 3400265 DIN DATA DE 05.10.1994 EMIS DE CJPSDDPAT TELEORMAN);		
B1	Intabulare, drept de PROPRIETATE cu titlu de cumpărare, bun comun, dobandit prin Hotarare Judecatoreasca, cota actuala 1/1	A1
	1) **BELU FLOREA** 2) **BELU MARIA**	

C. Partea III. SARCINI .

Inscrieri privind dezmembramintele dreptului de proprietate, drepturi reale de garanţie şi sarcini	Referinţe
NU SUNT	

Neutilizabil în circuitul civil

Anexa Nr. 1 La Partea I

Teren

Nr cadastral	Suprafaţa (mp)*	Observaţii / Referinţe
	4.200	

* Suprafaţa este determinată in planul de proiecţie Stereo 70.

DETALII LINIARE IMOBIL



Date referitoare la teren

Crt	Categorie folosinţă	Intra vilan	Suprafaţa (mp)	Tarla	Parcelă	Nr. topo	Observaţii / Referinţe
1	arabil	NU	4.200	1	81	-	

Lungime Segmente
1) Valorile lungimilor segmentelor sunt obţinute din proiecţie în plan.

Punct început	X / Y	Punct sfârşit	X / Y	Lungime segment (** (m)
1	500.819,174 294.368,176	2	500.817,371 294.371,478	3.762
2	500.817,371 294.371,478	3	499.837,237 293.836,331	1116.712
3	499.837,237 293.836,331	4	499.838,639 293.834,706	2.146
4	499.838,639 293.834,706	5	499.839,75 293.833,417	1.702
5	499.839,75 293.833,417	1	500.819,174 294.368,176	1115.903

Document care conţine date cu caracter personal, protejat de prevederile Regulamentului (UE) nr. 679/2016 şi Legii 190/2018

**** Lungimile segmentelor sunt determinate în planul de proiecţie Stereo 70 şi sunt rotunjite la 1 milimetru.**
***** Distanţa dintre puncte este formată din segmente cumulate ce sunt mai mici decât valoarea 1 milimetru.**

Neutilizabil in circuitul civil

DATE DESPRE IMOBILUL NR. 2813

Oficiul de Cadastru şi Publicitate Imobiliară TELEORMAN
Biroul de Cadastru şi Publicitate Imobiliară Alexandria

A. Partea I. Descrierea imobilului

TEREN Extravilan

Adresa: Jud. Teleorman

Nr. Crt	Nr cadastral Nr. topografic	Suprafaţa* (mp)	Observaţii / Referinţe
A1		4.900	Sector cadastral:6 Teren neimprejmuit;

B. Partea II. Proprietari şi acte

Inscrieri privitoare la dreptul de proprietate şi alte drepturi reale		Referinţe
/		
Act Notarial nr. 293, din 26/11/2019 emis de BNP MORCOV TAMARA (TITLUL DE PROPRIETATE NR. 3400311 DIN DATA DE 16.03.1995 EMIS DE CJPSDDPAT TELEORMAN);		
B1	Intabulare, drept de PROPRIETATE cu titlu de moștenire, bun propriu, dobandit prin Succesiune, cota actuala 1/1	A1
	1) **CHIRCA EMIL**	

C. Partea III. SARCINI .

Inscrieri privind dezmembramintele dreptului de proprietate, drepturi reale de garanţie şi sarcini	Referinţe
NU SUNT	

Neutilizabil în circuitul civil

Anexa Nr. 1 La Partea I

Teren

Nr cadastral	Suprafaţa (mp)*	Observaţii / Referinţe
	4.900	

* Suprafaţa este determinată in planul de proiecţie Stereo 70.

DETALII LINIARE IMOBIL

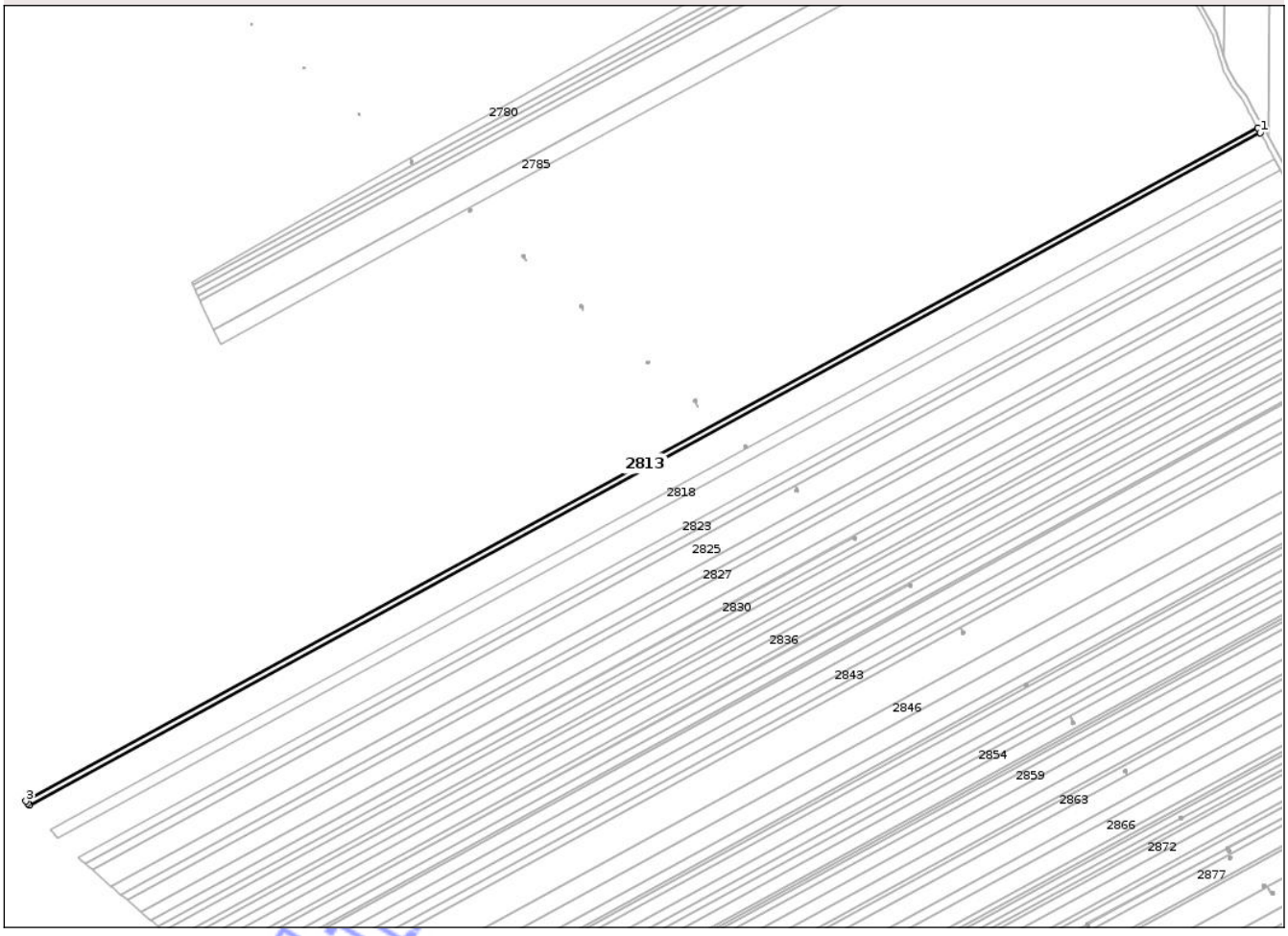

Date referitoare la teren

Crt	Categorie folosinţă	Intra vilan	Suprafaţa (mp)	Tarla	Parcelă	Nr. topo	Observaţii / Referinţe
1	arabil	NU	4.900	1	80	-	

Lungime Segmente
1) Valorile lungimilor segmentelor sunt obţinute din proiecţie în plan.

Punct început	X / Y	Punct sfârşit	X / Y	Lungime segment (** (m)
1	500.821,28 294.364,32	2	500.819,174 294.368,176	4.394
2	500.819,174 294.368,176	3	499.839,75 293.833,417	1115.903
3	499.839,75 293.833,417	4	499.841,152 293.831,791	2.147
4	499.841,152 293.831,791	5	499.842,684 293.830,014	2.346
5	499.842,684 293.830,014	1	500.821,28 294.364,32	1114.959

Document care conţine date cu caracter personal, protejat de prevederile Regulamentului (UE) nr. 679/2016 şi Legii 190/2018

**** Lungimile segmentelor sunt determinate în planul de proiecţie Stereo 70 şi sunt rotunjite la 1 milimetru.**
***** Distanţa dintre puncte este formată din segmente cumulate ce sunt mai mici decât valoarea 1 milimetru.**

Neutilizabil in circuitul civil

DATE DESPRE IMOBILUL NR. 2814

Oficiul de Cadastru şi Publicitate Imobiliară TELEORMAN
Biroul de Cadastru şi Publicitate Imobiliară Alexandria

A. Partea I. Descrierea imobilului

TEREN Extravilan

Adresa: Jud. Teleorman

Nr. Crt	Nr cadastral Nr. topografic	Suprafaţa* (mp)	Observaţii / Referinţe
A1		9.600	Sector cadastral:6 Teren neimprejmuit;

B. Partea II. Proprietari şi acte

Inscrieri privitoare la dreptul de proprietate şi alte drepturi reale		Referinţe
/		
Act Notarial nr. 62, din 29/03/2018 emis de SPN BARBU MARIA ȘI BARBU MIRCEA RĂZVAN (TITLUL DE PROPRIETATE NR. 3400274 DIN DATA DE 03.11.1994 EMIS DE CJPSDDPAT TELEORMAN; ÎNCHEIERE DE RECTIFICARE NR. 15 DIN DATA DE 18.05.2018 EMISĂ DE SPN BARBU MARIA ȘI BARBU MIRCEA RĂZVAN);		
B1	Intabulare, drept de PROPRIETATE cu titlu de moștenire, bun propriu, dobandit prin Succesiune, cota actuala 2/8	A1
	1) **LAZĂR ROZICA**	
B2	Intabulare, drept de PROPRIETATE cu titlu de moștenire, bun propriu, dobandit prin Succesiune, cota actuala 3/8	A1
	1) **LAZĂR MARIUS- SEVASTIAN**	
B3	Intabulare, drept de PROPRIETATE cu titlu de moștenire, bun propriu, dobandit prin Succesiune, cota actuala 3/8	A1
	1) **IANCU DOINIȚA- DIANA**	

C. Partea III. SARCINI .

Inscrieri privind dezmembramintele dreptului de proprietate, drepturi reale de garanţie şi sarcini	Referinţe
NU SUNT	

Neutilizabil în circuitul civil

Anexa Nr. 1 La Partea I

Teren

Nr cadastral	Suprafaţa (mp)*	Observaţii / Referinţe
	9.600	

* Suprafaţa este determinată in planul de proiecţie Stereo 70.

DETALII LINIARE IMOBIL

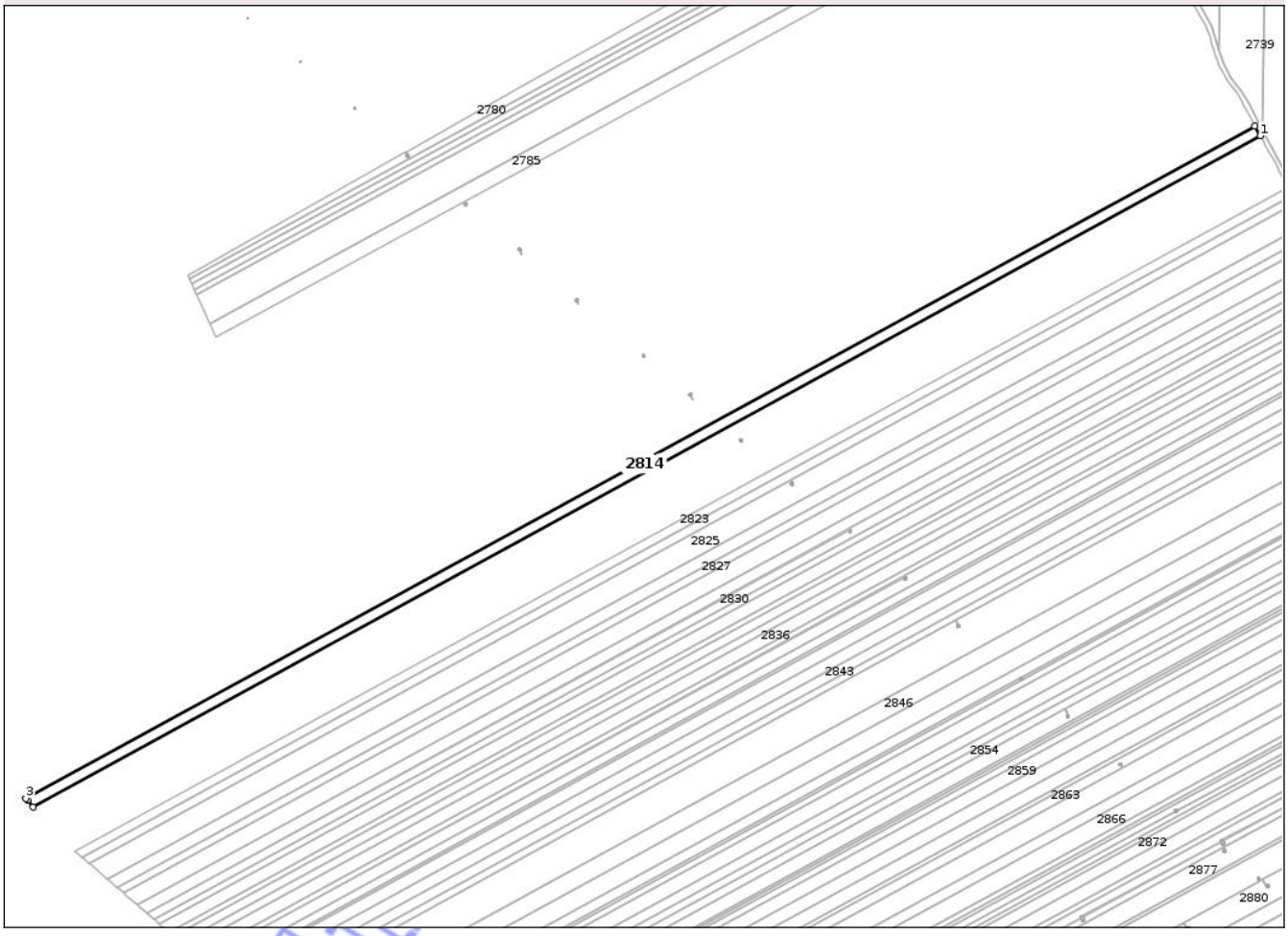

Date referitoare la teren

Crt	Categorie folosinţă	Intra vilan	Suprafaţa (mp)	Tarla	Parcelă	Nr. topo	Observaţii / Referinţe
1	arabil	NU	9.600	1	79	-	

Lungime Segmente
1) Valorile lungimilor segmentelor sunt obţinute din proiecţie în plan.

Punct început	X / Y	Punct sfârşit	X / Y	Lungime segment (** (m)
1	500.825,41 294.356,757	2	500.821,28 294.364,32	8.617
2	500.821,28 294.364,32	3	499.842,684 293.830,014	1114.959
3	499.842,684 293.830,014	4	499.844,086 293.828,389	2.146
4	499.844,086 293.828,389	5	499.848,441 293.823,339	6.668
5	499.848,441 293.823,339	1	500.825,41 294.356,757	1113.105

Document care conţine date cu caracter personal, protejat de prevederile Regulamentului (UE) nr. 679/2016 şi Legii 190/2018

**** Lungimile segmentelor sunt determinate în planul de proiecţie Stereo 70 şi sunt rotunjite la 1 milimetru.**
***** Distanţa dintre puncte este formată din segmente cumulate ce sunt mai mici decât valoarea 1 milimetru.**

Neutilizabil in circuitul civil

DATE DESPRE IMOBILUL NR. 2815

Oficiul de Cadastru şi Publicitate Imobiliară TELEORMAN
Biroul de Cadastru şi Publicitate Imobiliară Alexandria

A. Partea I. Descrierea imobilului

TEREN Extravilan

Adresa: Jud. Teleorman

Nr. Crt	Nr cadastral Nr. topografic	Suprafaţa* (mp)	Observaţii / Referinţe
A1		5.600	Sector cadastral:6 Teren neimprejmuit;

B. Partea II. Proprietari şi acte

Inscrieri privitoare la dreptul de proprietate şi alte drepturi reale		Referinţe
/		
Act Administrativ nr. 3400256, din 05/10/1994 emis de CJPSDDPAT TELEORMAN (CERTIFICAT DE DECES NR. 020128 DIN DATA DE 10.07.1998 ELIBERAT DE PRIMĂRIA DRĂGĂNEȘTI DE VEDE);		
B1	Intabulare, drept de PROPRIETATE, dobandit prin Reconstituire, cota actuala 1/1	A1
	1) **RĂȘICĂ I MARIA**, DECEDATĂ DEFUNCT:Da	

C. Partea III. SARCINI .

Inscrieri privind dezmembramintele dreptului de proprietate, drepturi reale de garanţie şi sarcini	Referinţe
NU SUNT	

Neutilizabil în circuitul civil

Anexa Nr. 1 La Partea I

Teren

Nr cadastral	Suprafaţa (mp)*	Observaţii / Referinţe
	5.600	

* Suprafaţa este determinată in planul de proiecţie Stereo 70.

DETALII LINIARE IMOBIL

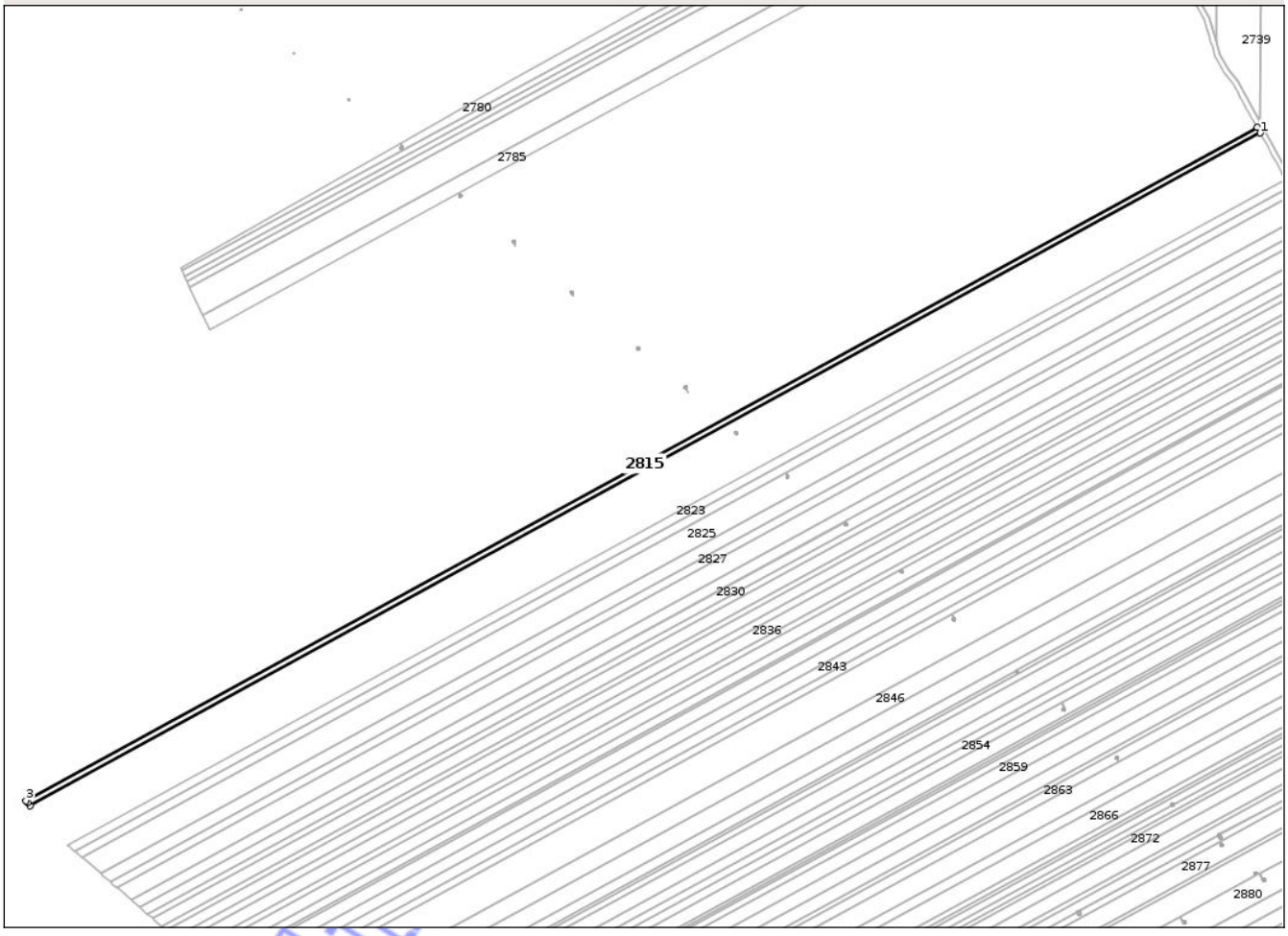

Date referitoare la teren

Crt	Categorie folosinţă	Intra vilan	Suprafaţa (mp)	Tarla	Parcelă	Nr. topo	Observaţii / Referinţe
1	arabil	NU	5.600	1	78	-	

Lungime Segmente
1) Valorile lungimilor segmentelor sunt obţinute din proiecţie în plan.

Punct început	X / Y	Punct sfârşit	X / Y	Lungime segment (** (m)
1	500.827,823 294.352,34	2	500.825,41 294.356,757	5.033
2	500.825,41 294.356,757	3	499.848,441 293.823,339	1113.105
3	499.848,441 293.823,339	4	499.849,842 293.821,713	2.146
4	499.849,842 293.821,713	5	499.851,803 293.819,439	3.003
5	499.851,803 293.819,439	1	500.827,823 294.352,34	1112.025

Document care conţine date cu caracter personal, protejat de prevederile Regulamentului (UE) nr. 679/2016 şi Legii 190/2018

**** Lungimile segmentelor sunt determinate în planul de proiecţie Stereo 70 şi sunt rotunjite la 1 milimetru.**
***** Distanţa dintre puncte este formată din segmente cumulate ce sunt mai mici decât valoarea 1 milimetru.**

Neutilizabil in circuitul civil

DATE DESPRE IMOBILUL NR. 2816

Oficiul de Cadastru şi Publicitate Imobiliară TELEORMAN
Biroul de Cadastru şi Publicitate Imobiliară Alexandria

A. Partea I. Descrierea imobilului

TEREN Extravilan

Adresa: Jud. Teleorman

Nr. Crt	Nr cadastral Nr. topografic	Suprafaţa* (mp)	Observaţii / Referinţe
A1		3.700	Sector cadastral:6 Teren neimprejmuit;

B. Partea II. Proprietari şi acte

Inscrieri privitoare la dreptul de proprietate şi alte drepturi reale		Referinţe
/		
Act Administrativ nr. 3400254, din 04/10/1994 emis de CJPSDDPAT TELEORMAN;		
B1	Intabulare, drept de PROPRIETATE, dobandit prin Reconstituire, cota actuala 1/1	A1
	1) **CIOAIE ION**	

C. Partea III. SARCINI .

Inscrieri privind dezmembramintele dreptului de proprietate, drepturi reale de garanţie şi sarcini	Referinţe
NU SUNT	

Neutilizabil în circuitul civil

Anexa Nr. 1 La Partea I

Teren

Nr cadastral	Suprafaţa (mp)*	Observaţii / Referinţe
	3.700	

* Suprafaţa este determinată in planul de proiecţie Stereo 70.

DETALII LINIARE IMOBIL



Date referitoare la teren

Crt	Categorie folosinţă	Intra vilan	Suprafaţa (mp)	Tarla	Parcelă	Nr. topo	Observaţii / Referinţe
1	arabil	NU	3.700	1	77	-	

Lungime Segmente
1) Valorile lungimilor segmentelor sunt obţinute din proiecţie în plan.

Punct început	X / Y	Punct sfârşit	X / Y	Lungime segment (** (m)
1	500.829,418 294.349,419	2	500.827,823 294.352,34	3.328
2	500.827,823 294.352,34	3	499.851,803 293.819,439	1112.025
3	499.851,803 293.819,439	4	499.853,204 293.817,814	2.146
4	499.853,204 293.817,814	5	499.854,027 293.816,861	1.259
5	499.854,027 293.816,861	1	500.829,418 294.349,419	1111.308

Document care conţine date cu caracter personal, protejat de prevederile Regulamentului (UE) nr. 679/2016 şi Legii 190/2018

**** Lungimile segmentelor sunt determinate în planul de proiecţie Stereo 70 şi sunt rotunjite la 1 milimetru.**
***** Distanţa dintre puncte este formată din segmente cumulate ce sunt mai mici decât valoarea 1 milimetru.**

Neutilizabil in circuitul civil

DATE DESPRE IMOBILUL NR. 2817

Oficiul de Cadastru şi Publicitate Imobiliară TELEORMAN
Biroul de Cadastru şi Publicitate Imobiliară Alexandria

A. Partea I. Descrierea imobilului

TEREN Extravilan

Adresa: Jud. Teleorman

Nr. Crt	Nr cadastral Nr. topografic	Suprafaţa* (mp)	Observaţii / Referinţe
A1		8.200	Sector cadastral:6 Teren neimprejmuit;

B. Partea II. Proprietari şi acte

Inscrieri privitoare la dreptul de proprietate şi alte drepturi reale		Referinţe
/		
Act Administrativ nr. 3400253, din 04/10/1994 emis de CJPSDDPAT TELEORMAN (CERTIFICAT DE DECES NR. 859523 DIN DATA DE 27.09.2009 ELIBERAT DE PRIMĂRIA DRĂGĂNEŞTI DE VEDE);		
B1	Intabulare, drept de PROPRIETATE, dobandit prin Reconstituire, cota actuala 1/1	A1
	1) **VĂTĂŞELU DUMITRU**, DECEDAT DEFUNCT:Da 2) **RADOI M ELENA**, LIPSĂ CNP	

C. Partea III. SARCINI .

Inscrieri privind dezmembramintele dreptului de proprietate, drepturi reale de garanţie şi sarcini	Referinţe
NU SUNT	

Neutilizabil în circuitul civil

Anexa Nr. 1 La Partea I

Teren

Nr cadastral	Suprafaţa (mp)*	Observaţii / Referinţe
	8.200	

* Suprafaţa este determinată in planul de proiecţie Stereo 70.

DETALII LINIARE IMOBIL

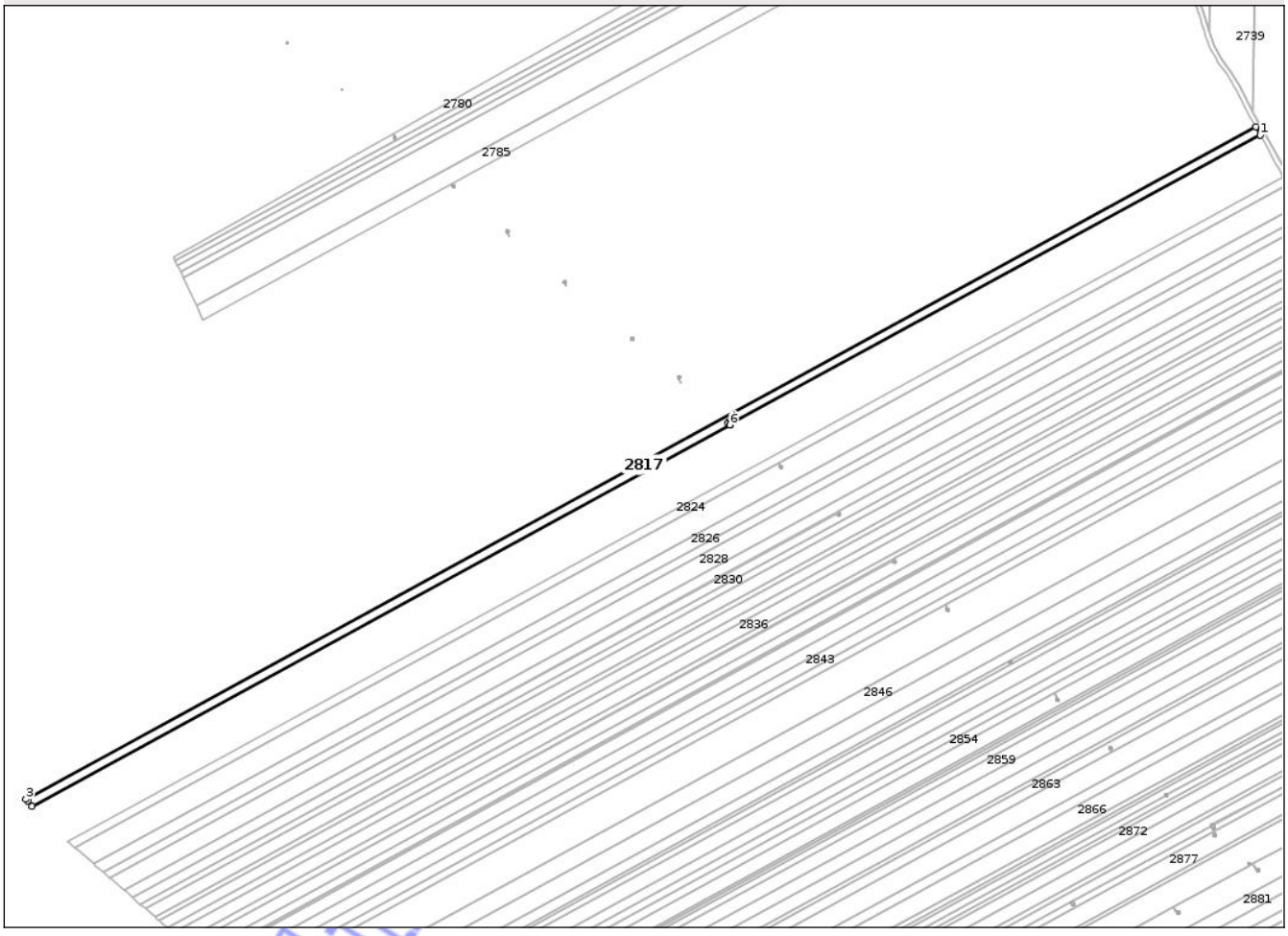

Date referitoare la teren

Crt	Categorie folosinţă	Intra vilan	Suprafaţa (mp)	Tarla	Parcelă	Nr. topo	Observaţii / Referinţe
1	arabil	NU	8.200	1	76	-	

Lungime Segmente
1) Valorile lungimilor segmentelor sunt obţinute din proiecţie în plan.

Punct început	X / Y	Punct sfârşit	X / Y	Lungime segment (** (m)
1	500.832,959 294.342,935	2	500.829,418 294.349,419	7.388
2	500.829,418 294.349,419	3	499.854,027 293.816,861	1111.308
3	499.854,027 293.816,861	4	499.855,427 293.815,236	2.145
4	499.855,427 293.815,236	5	499.858,961 293.811,139	5.411
5	499.858,961 293.811,139	6	500.412,195 294.113,201	630.325

Document care conţine date cu caracter personal, protejat de prevederile Regulamentului (UE) nr. 679/2016 şi Legii 190/2018

Punct început	X / Y	Punct sfârşit	X / Y	Lungime segment (** (m)
6	500.412,195 294.113,201	7	500.412,12 294.113,338	0.156
7	500.412,12 294.113,338	8	500.410,589 294.114,624	1.999
8	500.410,589 294.114,624	9	500.411,875 294.116,156	2.0
9	500.411,875 294.116,156	10	500.413,406 294.114,87	1.999
10	500.413,406 294.114,87	11	500.412,134 294.113,355	1.978
11	500.412,134 294.113,355	12	500.412,213 294.113,21	0.165
12	500.412,213 294.113,21	1	500.832,959 294.342,935	479.375

**** Lungimile segmentelor sunt determinate în planul de proiecţie Stereo 70 şi sunt rotunjite la 1 milimetru.**
***** Distanţa dintre puncte este formată din segmente cumulate ce sunt mai mici decât valoarea 1 milimetru.**

Neutilizabil in circuitul civil

DATE DESPRE IMOBILUL NR. 2827

Oficiul de Cadastru şi Publicitate Imobiliară TELEORMAN
Biroul de Cadastru şi Publicitate Imobiliară Alexandria

A. Partea I. Descrierea imobilului

TEREN Extravilan

Adresa: Jud. Teleorman

Nr. Crt	Nr cadastral Nr. topografic	Suprafaţa* (mp)	Observaţii / Referinţe
A1		6.900	Sector cadastral:6 Teren neimprejmuit;

B. Partea II. Proprietari şi acte

Inscrieri privitoare la dreptul de proprietate şi alte drepturi reale		Referinţe
/		
Act Notarial nr. 197, din 25/08/2014 emis de BNP TAMARA MORCOV (TITLUL DE PROPRIETATE NR. 3400231 DIN DATA DE 03.10.1994 EMIS DE CJPSDDPAT TELEORMAN);		
B1	Intabulare, drept de PROPRIETATE cu titlu de moștenire, bun propriu, dobandit prin Succesiune, cota actuala 1/1	A1
	1) **MINCĂ MARIN**	

C. Partea III. SARCINI .

Inscrieri privind dezmembramintele dreptului de proprietate, drepturi reale de garanţie şi sarcini	Referinţe
NU SUNT	

Neutilizabil la circuitul civil

Anexa Nr. 1 La Partea I

Teren

Nr cadastral	Suprafaţa (mp)*	Observaţii / Referinţe
	6.900	

* Suprafaţa este determinată in planul de proiecţie Stereo 70.

DETALII LINIARE IMOBIL



Date referitoare la teren

Crt	Categorie folosinţă	Intra vilan	Suprafaţa (mp)	Tarla	Parcelă	Nr. topo	Observaţii / Referinţe
1	arabil	NU	6.900	1	65	-	

Lungime Segmente
1) Valorile lungimilor segmentelor sunt obţinute din proiecţie în plan.

Punct început	X / Y	Punct sfârşit	X / Y	Lungime segment (** (m)
1	500.870,282 294.273,175	2	500.867,454 294.278,888	6.375
2	500.867,454 294.278,888	3	499.915,389 293.759,076	1084.727
3	499.915,389 293.759,076	4	499.917,087 293.757,607	2.245
4	499.917,087 293.757,607	5	499.920,532 293.754,629	4.554
5	499.920,532 293.754,629	1	500.870,282 294.273,175	1082.088

Document care conţine date cu caracter personal, protejat de prevederile Regulamentului (UE) nr. 679/2016 şi Legii 190/2018

**** Lungimile segmentelor sunt determinate în planul de proiecţie Stereo 70 şi sunt rotunjite la 1 milimetru.**
***** Distanţa dintre puncte este formată din segmente cumulate ce sunt mai mici decât valoarea 1 milimetru.**

Neutilizabil in circuitul civil

DATE DESPRE IMOBILUL NR. 2828

Oficiul de Cadastru şi Publicitate Imobiliară TELEORMAN
Biroul de Cadastru şi Publicitate Imobiliară Alexandria

A. Partea I. Descrierea imobilului

TEREN Extravilan

Adresa: Jud. Teleorman

Nr. Crt	Nr cadastral Nr. topografic	Suprafaţa* (mp)	Observaţii / Referinţe
A1	20454	14.900	Sector cadastral:6 Teren neimprejmuit;

B. Partea II. Proprietari şi acte

Inscrieri privitoare la dreptul de proprietate şi alte drepturi reale		Referinţe
31346 / 30/03/2017		
Act Notarial nr. contract de vanzare aut. nr. 490, din 29/03/2017 emis de BIN Draghici Nicoleta;		
B3	Intabulare, drept de PROPRIETATEbun comun cu titlu de cumparare, dobandit prin Conventie, cota actuala 1/1, cota initiala 1/1	A1
	1) **COJOCARU LUCICA** 2) **COJOCARU CĂTĂLIN CONSTANTIN**	

C. Partea III. SARCINI .

Inscrieri privind dezmembramintele dreptului de proprietate, drepturi reale de garanţie şi sarcini	Referinţe
NU SUNT	

Neutilizabil în circuitul civil

Anexa Nr. 1 La Partea I

Teren

Nr cadastral	Suprafaţa (mp)*	Observaţii / Referinţe
20454	14.900	

* Suprafaţa este determinată in planul de proiecţie Stereo 70.

DETALII LINIARE IMOBIL

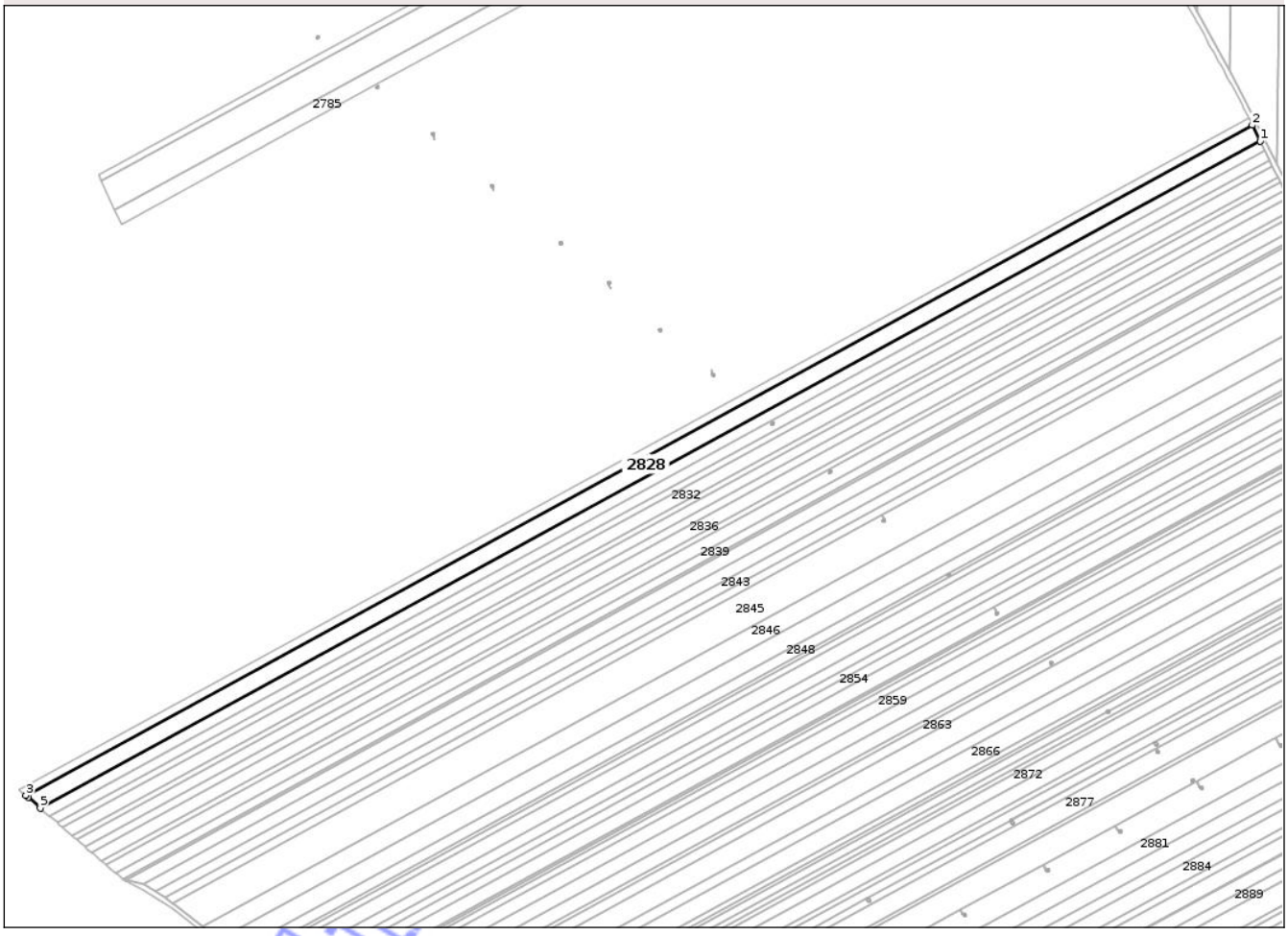

Date referitoare la teren

Crt	Categorie folosinţă	Intra vilan	Suprafaţa (mp)	Tarla	Parcelă	Nr. topo	Observaţii / Referinţe
1	arabil	NU	14.900	1	64	-	

Lungime Segmente
1) Valorile lungimilor segmentelor sunt obţinute din proiecţie în plan.

Punct început	X / Y	Punct sfârşit	X / Y	Lungime segment (** (m)
1	500.876,411 294.260,792	2	500.870,282 294.273,175	13.817
2	500.870,282 294.273,175	3	499.920,532 293.754,629	1082.088
3	499.920,532 293.754,629	4	499.922,231 293.753,16	2.246
4	499.922,231 293.753,16	5	499.931,685 293.744,987	12.497
5	499.931,685 293.744,987	1	500.876,411 294.260,792	1076.365

Document care conţine date cu caracter personal, protejat de prevederile Regulamentului (UE) nr. 679/2016 şi Legii 190/2018

**** Lungimile segmentelor sunt determinate în planul de proiecţie Stereo 70 şi sunt rotunjite la 1 milimetru.**
***** Distanţa dintre puncte este formată din segmente cumulate ce sunt mai mici decât valoarea 1 milimetru.**

Neutilizabil in circuitul civil

DATE DESPRE IMOBILUL NR. 2833

Oficiul de Cadastru şi Publicitate Imobiliară TELEORMAN
Biroul de Cadastru şi Publicitate Imobiliară Alexandria

A. Partea I. Descrierea imobilului

TEREN Extravilan

Adresa: Jud. Teleorman

Nr. Crt	Nr cadastral Nr. topografic	Suprafaţa* (mp)	Observaţii / Referinţe
A1		4.700	Sector cadastral:6 Teren neimprejmuit;

B. Partea II. Proprietari şi acte

Inscrieri privitoare la dreptul de proprietate şi alte drepturi reale		Referinţe
/		
Act Administrativ nr. 3400212, din 30/09/1994 emis de CJPSDDPAT TELEORMAN;		
B1	Intabulare, drept de PROPRIETATE, dobandit prin Reconstituire, cota actuala 1/1	A1
	1) **RĂȘICĂ LUȚA**, LIPSĂ CNP	

C. Partea III. SARCINI .

Inscrieri privind dezmembramintele dreptului de proprietate, drepturi reale de garanţie şi sarcini	Referinţe
NU SUNT	

Neutilizabil în circuitul civil

Anexa Nr. 1 La Partea I

Teren

Nr cadastral	Suprafaţa (mp)*	Observaţii / Referinţe
	4.700	

* Suprafaţa este determinată in planul de proiecţie Stereo 70.

DETALII LINIARE IMOBIL



Date referitoare la teren

Crt	Categorie folosinţă	Intra vilan	Suprafaţa (mp)	Tarla	Parcelă	Nr. topo	Observaţii / Referinţe
1	arabil	NU	4.700	1	59	-	

Lungime Segmente
1) Valorile lungimilor segmentelor sunt obţinute din proiecţie în plan.

Punct început	X / Y	Punct sfârşit	X / Y	Lungime segment (** (m)
1	500.891,997 294.229,226	2	500.890,062 294.233,208	4.427
2	500.890,062 294.233,208	3	499.956,525 293.723,512	1063.617
3	499.956,525 293.723,512	4	499.958,222 293.722,045	2.243
4	499.958,222 293.722,045	5	499.960,098 293.720,423	2.48
5	499.960,098 293.720,423	1	500.891,997 294.229,226	1061.751

Document care conţine date cu caracter personal, protejat de prevederile Regulamentului (UE) nr. 679/2016 şi Legii 190/2018

**** Lungimile segmentelor sunt determinate în planul de proiecţie Stereo 70 şi sunt rotunjite la 1 milimetru.**
***** Distanţa dintre puncte este formată din segmente cumulate ce sunt mai mici decât valoarea 1 milimetru.**

Neutilizabil in circuitul civil

DATE DESPRE IMOBILUL NR. 2863

Oficiul de Cadastru şi Publicitate Imobiliară TELEORMAN
Biroul de Cadastru şi Publicitate Imobiliară Alexandria

A. Partea I. Descrierea imobilului

Nr. CF vechi:79
Nr. cadastral vechi:145

TEREN Extravilan

Adresa: Jud. Teleorman

Nr. Crt	Nr cadastral Nr. topografic	Suprafaţa* (mp)	Observaţii / Referinţe
A1	20229	Din acte: 7.500 Masurata: 7.575	Sector cadastral:6 Teren neimprejmuit;

B. Partea II. Proprietari şi acte

Inscrieri privitoare la dreptul de proprietate şi alte drepturi reale		Referinţe
11064 / 23/08/2006		
Act Notarial nr. 1946, din 22/08/2006 emis de BNP TAMARA MORCOV;		
B1	Intabulare, drept de PROPRIETATEdrept de cumparare,bun propriu, dobandit prin Conventie, cota actuala 1/1, cota initiala 1/1	A1
	1) **CERNEA BOGDAN IOAN**	
	OBSERVATII: (provenita din conversia CF 79)	
1079 / 14/01/2016		
Inscris Sub Semnatura Privata nr. cerere, din 14/01/2016 emis de Cernea Bogdan Ioan;		
B2	Se noteaza repozitionarea imobilului inscris in prezenta carte funciara ,conform Planului de Amplasament si Delimitare avizat de Serviciul Cadastru la data de 26.01.2016 plan ce se face anexa la partea I A a cartii funciare.	A1

C. Partea III. SARCINI .

Inscrieri privind dezmembramintele dreptului de proprietate, drepturi reale de garanţie şi sarcini	Referinţe
NU SUNT	

Neutilizabil în circuitul civil

Anexa Nr. 1 La Partea I

Teren

Nr cadastral	Suprafaţa (mp)*	Observaţii / Referinţe
20229	Din acte: 7.500 Masurata: 7.575	

* Suprafaţa este determinată in planul de proiecţie Stereo 70.

DETALII LINIARE IMOBIL



Date referitoare la teren

Crt	Categorie folosinţă	Intra vilan	Suprafaţa (mp)	Tarla	Parcelă	Nr. topo	Observaţii / Referinţe
1	arabil	NU	7.575	1	28	-	

Lungime Segmente
1) Valorile lungimilor segmentelor sunt obţinute din proiecţie în plan.

Punct început	X / Y	Punct sfârşit	X / Y	Lungime segment (** (m)
1	501.003,522 294.011,249	2	500.999,816 294.018,273	7.942
2	500.999,816 294.018,273	3	500.160,309 293.561,205	955.868
3	500.160,309 293.561,205	4	500.166,502 293.555,536	8.396
4	500.166,502 293.555,536	5	500.715,146 293.854,243	624.689
5	500.715,146 293.854,243	6	500.714,379 293.855,651	1.603

Document care conţine date cu caracter personal, protejat de prevederile Regulamentului (UE) nr. 679/2016 şi Legii 190/2018

Punct început	X / Y	Punct sfârşit	X / Y	Lungime segment (** (m)
6	500.714,379 293.855,651	7	500.712,915 293.857,014	2.0
7	500.712,915 293.857,014	8	500.714,278 293.858,478	2.0
8	500.714,278 293.858,478	9	500.715,742 293.857,116	2.0
9	500.715,742 293.857,116	10	500.714,394 293.855,667	1.979
10	500.714,394 293.855,667	11	500.715,164 293.854,253	1.61
11	500.715,164 293.854,253	1	501.003,522 294.011,249	328.326

**** Lungimile segmentelor sunt determinate în planul de proiecţie Stereo 70 şi sunt rotunjite la 1 milimetru.**
***** Distanţa dintre puncte este formată din segmente cumulate ce sunt mai mici decât valoarea 1 milimetru.**

Neutilizabil in circuitul civil

DATE DESPRE IMOBILUL NR. 2869

Oficiul de Cadastru şi Publicitate Imobiliară TELEORMAN
Biroul de Cadastru şi Publicitate Imobiliară Alexandria

A. Partea I. Descrierea imobilului

TEREN Extravilan

Adresa: Jud. Teleorman

Nr. Crt	Nr cadastral Nr. topografic	Suprafaţa* (mp)	Observaţii / Referinţe
A1		5.300	Sector cadastral:6 Teren neimprejmuit;

B. Partea II. Proprietari şi acte

Inscrieri privitoare la dreptul de proprietate şi alte drepturi reale		Referinţe
/		
Act Notarial nr. 86, din 29/01/2014 emis de BNP TAMARA MORCOV (CERTIFICAT DE MOȘTENITOR NR. 13 DIN DATA DE 29.01.2014 EMIS DE BNP TAMARA MORCOV; TITLUL DE PROPRIETATE NR. 3400154 DIN DATA DE 26.08.2009 EMIS DE CJPSDDPAT TELEORMAN);		
B1	Intabulare, drept de PROPRIETATE cu titlu de partaj, bun propriu, dobandit prin Iesire Din Indiviziune, cota actuala 1/1	A1
	1) **CHIVU MARIAN**	

C. Partea III. SARCINI .

Inscrieri privind dezmembramintele dreptului de proprietate, drepturi reale de garanţie şi sarcini	Referinţe
NU SUNT	

Neutilizabil în circuitul civil

Anexa Nr. 1 La Partea I

Teren

Nr cadastral	Suprafaţa (mp)*	Observaţii / Referinţe
	5.300	

* Suprafaţa este determinată in planul de proiecţie Stereo 70.

DETALII LINIARE IMOBIL



Date referitoare la teren

Crt	Categorie folosinţă	Intra vilan	Suprafaţa (mp)	Tarla	Parcelă	Nr. topo	Observaţii / Referinţe
1	arabil	NU	5.300	1	22	-	

Lungime Segmente
1) Valorile lungimilor segmentelor sunt obţinute din proiecţie în plan.

Punct început	X / Y	Punct sfârşit	X / Y	Lungime segment (** (m)
1	501.026,48 293.965,746	2	501.024,085 293.970,841	5.63
2	501.024,085 293.970,841	3	500.193,634 293.518,704	945.556
3	500.193,634 293.518,704	4	500.197,151 293.514,239	5.684
4	500.197,151 293.514,239	5	500.757,545 293.819,332	638.062
5	500.757,545 293.819,332	6	500.757,078 293.820,191	0.978

Document care conţine date cu caracter personal, protejat de prevederile Regulamentului (UE) nr. 679/2016 şi Legii 190/2018

Punct început	X / Y	Punct sfârşit	X / Y	Lungime segment (** (m)
6	500.757,078 293.820,191	7	500.758,834 293.821,147	1.999
7	500.758,834 293.821,147	8	500.759,302 293.820,288	0.978
8	500.759,302 293.820,288	1	501.026,48 293.965,746	304.207

** Lungimile segmentelor sunt determinate în planul de proiecţie Stereo 70 şi sunt rotunjite la 1 milimetru.
*** Distanţa dintre puncte este formată din segmente cumulate ce sunt mai mici decât valoarea 1 milimetru.

Neutilizabil in circuitul civil

DATE DESPRE IMOBILUL NR. 2870

Oficiul de Cadastru şi Publicitate Imobiliară TELEORMAN
Biroul de Cadastru şi Publicitate Imobiliară Alexandria

A. Partea I. Descrierea imobilului

TEREN Extravilan

Adresa: Jud. Teleorman

Nr. Crt	Nr cadastral Nr. topografic	Suprafaţa* (mp)	Observaţii / Referinţe
A1		3.900	Sector cadastral:6 Teren neimprejmuit;

B. Partea II. Proprietari şi acte

Inscrieri privitoare la dreptul de proprietate şi alte drepturi reale		Referinţe
/		
Act Administrativ nr. 3400591, din 28/02/2002 emis de CJPSDDPAT TELEORMAN (CERTIFICAT DE DECES NR. 411744 DIN DATA DE 07.02.2004 ELIBERAT DE PRIMĂRIA DRĂGĂNEȘTI DE VEDE);		
B1	Intabulare, drept de PROPRIETATE, dobandit prin Reconstituire, cota actuala 1/1	A1
	1) **BELU M IOANA**, DECEDATĂ DEFUNCT:Da	

C. Partea III. SARCINI .

Inscrieri privind dezmembramintele dreptului de proprietate, drepturi reale de garanţie şi sarcini	Referinţe
NU SUNT	

Neutilizabil în circuitul civil

Anexa Nr. 1 La Partea I

Teren

Nr cadastral	Suprafaţa (mp)*	Observaţii / Referinţe
	3.900	

* Suprafaţa este determinată in planul de proiecţie Stereo 70.

DETALII LINIARE IMOBIL



Date referitoare la teren

Crt	Categorie folosinţă	Intra vilan	Suprafaţa (mp)	Tarla	Parcelă	Nr. topo	Observaţii / Referinţe
1	arabil	NU	3.900	1	21	-	

Lungime Segmente
1) Valorile lungimilor segmentelor sunt obţinute din proiecţie în plan.

Punct început	X / Y	Punct sfârşit	X / Y	Lungime segment (** (m)
1	501.028,243 293.961,999	2	501.026,48 293.965,746	4.141
2	501.026,48 293.965,746	3	500.759,302 293.820,288	304.207
3	500.759,302 293.820,288	4	500.759,79 293.819,391	1.021
4	500.759,79 293.819,391	5	500.758,034 293.818,434	2.0
5	500.758,034 293.818,434	6	500.757,545 293.819,332	1.023

Document care conţine date cu caracter personal, protejat de prevederile Regulamentului (UE) nr. 679/2016 şi Legii 190/2018

Punct început	X / Y	Punct sfârşit	X / Y	Lungime segment (** (m)
6	500.757,545 293.819,332	7	500.197,151 293.514,239	638.062
7	500.197,151 293.514,239	8	500.199,745 293.510,945	4.193
8	500.199,745 293.510,945	1	501.028,243 293.961,999	943.323

** Lungimile segmentelor sunt determinate în planul de proiecţie Stereo 70 şi sunt rotunjite la 1 milimetru.
*** Distanţa dintre puncte este formată din segmente cumulate ce sunt mai mici decât valoarea 1 milimetru.

Neutilizabil in circuitul civil

DATE DESPRE IMOBILUL NR. 2871

Oficiul de Cadastru şi Publicitate Imobiliară TELEORMAN
Biroul de Cadastru şi Publicitate Imobiliară Alexandria

A. Partea I. Descrierea imobilului

TEREN Extravilan

Adresa: Jud. Teleorman

Nr. Crt	Nr cadastral Nr. topografic	Suprafaţa* (mp)	Observaţii / Referinţe
A1		3.200	Sector cadastral:6 Teren neimprejmuit;

B. Partea II. Proprietari şi acte

Inscrieri privitoare la dreptul de proprietate şi alte drepturi reale		Referinţe
/		
Act Notarial nr. 187, din 28/08/2023 emis de SPN BARBU MARIA ȘI BARBU MIRCEA RĂZVAN (TITLUL DE PROPRIETATE NR. 3400234 DIN DATA DE 16.05.2008 EMIS DE CJPSDDPAT TELEORMAN);		
B1	Intabulare, drept de PROPRIETATE cu titlu de moștenire, bun propriu, dobandit prin Succesiune, cota actuala 3/6	A1
	1) **PETRICĂ CONSTANȚA**	
B2	Intabulare, drept de PROPRIETATE cu titlu de moștenire, bun propriu, dobandit prin Succesiune, cota actuala 1/6	A1
	1) **PEREANU IONICA**	
B3	Intabulare, drept de PROPRIETATE cu titlu de moștenire, bun propriu, dobandit prin Succesiune, cota actuala 1/6	A1
	1) **PEREANU DORINELA**	
B4	Intabulare, drept de PROPRIETATE cu titlu de moștenire, bun propriu, dobandit prin Succesiune, cota actuala 1/6	A1
	1) **GRĂBUȘIN AURA-FLORENTINA**	

C. Partea III. SARCINI .

Inscrieri privind dezmembramintele dreptului de proprietate, drepturi reale de garanţie şi sarcini	Referinţe
NU SUNT	

Neutilizabil în circuitul civil

Anexa Nr. 1 La Partea I

Teren

Nr cadastral	Suprafaţa (mp)*	Observaţii / Referinţe
	3.200	

* Suprafaţa este determinată in planul de proiecţie Stereo 70.

DETALII LINIARE IMOBIL

Date referitoare la teren

Crt	Categorie folosinţă	Intra vilan	Suprafaţa (mp)	Tarla	Parcelă	Nr. topo	Observaţii / Referinţe
1	arabil	NU	3.200	1	20	-	

Lungime Segmente

1) Valorile lungimilor segmentelor sunt obţinute din proiecţie în plan.

Punct început	X / Y	Punct sfârşit	X / Y	Lungime segment (** (m)
1	501.029,69 293.958,922	2	501.028,243 293.961,999	3.4
2	501.028,243 293.961,999	3	500.199,745 293.510,945	943.323
3	500.199,745 293.510,945	4	500.201,875 293.508,241	3.442
4	500.201,875 293.508,241	1	501.029,69 293.958,922	942.545

**** Lungimile segmentelor sunt determinate în planul de proiecţie Stereo 70 şi sunt rotunjite la 1 milimetru.**

Document care conţine date cu caracter personal, protejat de prevederile Regulamentului (UE) nr. 679/2016 şi Legii 190/2018

***** Distanţa dintre puncte este formată din segmente cumulate ce sunt mai mici decât valoarea 1 milimetru.**

Neutilizabil in circuitul civil

DATE DESPRE IMOBILUL NR. 2872

Oficiul de Cadastru şi Publicitate Imobiliară TELEORMAN
Biroul de Cadastru şi Publicitate Imobiliară Alexandria

A. Partea I. Descrierea imobilului

TEREN Extravilan

Adresa: Jud. Teleorman

Nr. Crt	Nr cadastral Nr. topografic	Suprafaţa* (mp)	Observaţii / Referinţe
A1		7.900	Sector cadastral:6 Teren neimprejmuit;

B. Partea II. Proprietari şi acte

Inscrieri privitoare la dreptul de proprietate şi alte drepturi reale		Referinţe
/		
Hotarare Judecatoreasca nr. 441, din 04/03/2014 emis de JUDECĂTORIA ROȘIORII DE VEDE JUDEȚUL TELEORMAN (TITLUL DE PROPRIETATE NR. 3400299 DIN DATA DE 01.02.1995 EMIS DE CJPSDDPAT TELEORMAN);		
B1	Intabulare, drept de PROPRIETATE cu titlu de cumpărare, bun propriu, dobandit prin Hotarare Judecatoreasca, cota actuala 1/1	A1
	1) **CHIVU MARIAN**	

C. Partea III. SARCINI .

Inscrieri privind dezmembramintele dreptului de proprietate, drepturi reale de garanţie şi sarcini	Referinţe
NU SUNT	

Neutilizabil în circuitul civil

Anexa Nr. 1 La Partea I

Teren

Nr cadastral	Suprafaţa (mp)*	Observaţii / Referinţe
	7.900	

* Suprafaţa este determinată in planul de proiecţie Stereo 70.

DETALII LINIARE IMOBIL

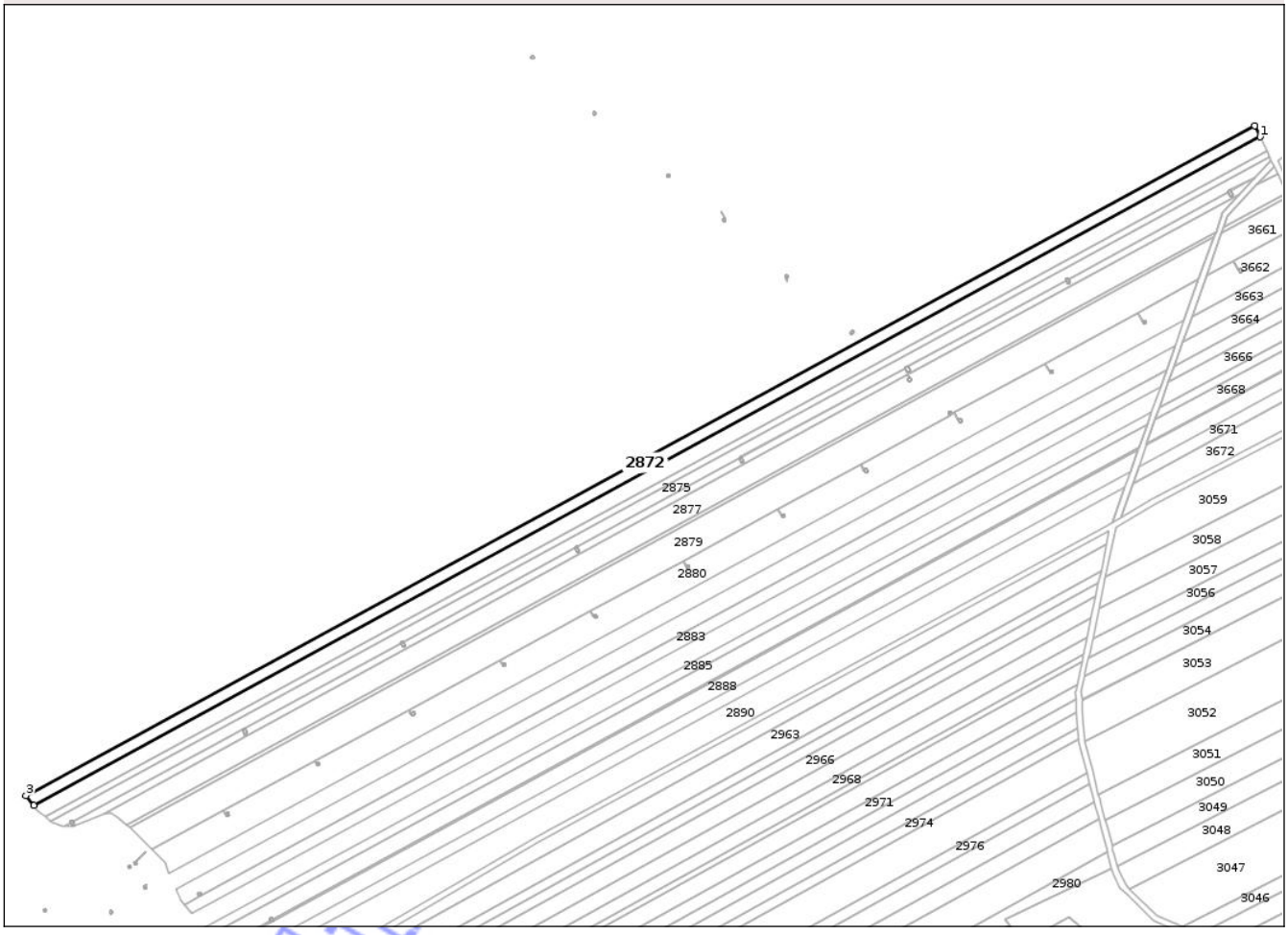

Date referitoare la teren

Crt	Categorie folosinţă	Intra vilan	Suprafaţa (mp)	Tarla	Parcelă	Nr. topo	Observaţii / Referinţe
1	arabil	NU	7.900	1	19	-	

Lungime Segmente
1) Valorile lungimilor segmentelor sunt obţinute din proiecţie în plan.

Punct început	X / Y	Punct sfârşit	X / Y	Lungime segment (** (m)
1	501.033,266 293.951,317	2	501.029,69 293.958,922	8.404
2	501.029,69 293.958,922	3	500.201,875 293.508,241	942.545
3	500.201,875 293.508,241	4	500.207,141 293.501,555	8.511
4	500.207,141 293.501,555	1	501.033,266 293.951,317	940.621

**** Lungimile segmentelor sunt determinate în planul de proiecţie Stereo 70 şi sunt rotunjite la 1 milimetru.**

Document care conţine date cu caracter personal, protejat de prevederile Regulamentului (UE) nr. 679/2016 şi Legii 190/2018

***** Distanţa dintre puncte este formată din segmente cumulate ce sunt mai mici decât valoarea 1 milimetru.**

Neutilizabil in circuitul civil

DATE DESPRE IMOBILUL NR. 2880

Oficiul de Cadastru şi Publicitate Imobiliară TELEORMAN
Biroul de Cadastru şi Publicitate Imobiliară Alexandria

A. Partea I. Descrierea imobilului

Nr. CF vechi:34
Nr. cadastral vechi:73

TEREN Extravilan

Adresa: Jud. Teleorman

Nr. Crt	Nr cadastral Nr. topografic	Suprafaţa* (mp)	Observaţii / Referinţe
A1	20112	Din acte: 16.800 Masurata: 15.199	Sector cadastral:6 Teren neimprejmuit;

B. Partea II. Proprietari şi acte

Inscrieri privitoare la dreptul de proprietate şi alte drepturi reale		Referinţe
81145 / 03/12/2018		
Act Notarial nr. Certificat de mostenitor nr.281, din 23/11/2018 emis de Morcov Tamara;		
B3	Intabulare, drept de PROPRIETATEcu titlul de drept mostenire,bun propriu, dobandit prin Succesiune, cota actuala 1/1, cota initiala 1/1	A1
	1) **PREDOI ANNE MARIE ȘTEFANIA**	
951 / 09/01/2024		
Act Notarial nr. Contract de Ipotecă Imobiliară Aut. Nr. 2353, din 20/11/2023 emis de NP Mladin Preoteasa Alina Corina;		
B5	Se notează interdicțiile de înstrăinare, grevare, închiriere, dezmembrare, alipire, construire, demolare, restructurare și amenajare	A1
	1) **AGRINVEST CREDIT I.F.N. S.A**, CIF:41531140	

C. Partea III. SARCINI

Inscrieri privind dezmembramintele dreptului de proprietate, drepturi reale de garanţie şi sarcini		Referinţe
951 / 09/01/2024		
Act Notarial nr. Declarație Aut. Nr. 2205, din 02/11/2023 emis de NP Mladin Preoteasa Alina Corina;		
C2	Se radiază sarcinile de sub CIII1-Ipoteca Nr. 14149/2019 și Interdicțiile aferente acesteia, de sub BII 4	A1
Act Notarial nr. Contract de Ipotecă Imobiliară Aut. Nr. 2353, din 20/11/2023 emis de NP Mladin Preoteasa Alina Corina;		
C3	Intabulare, drept de IPOTECA, Valoare:2700000 RONși celelalte obligații de plată aferente creditului, dobandit prin Conventie, cota actuala 1/1	A1
	1) **AGRINVEST CREDIT I.F.N. S.A**, CIF:41531140	

Neautorizat în circuitul civil

Anexa Nr. 1 La Partea I

Teren

Nr cadastral	Suprafaţa (mp)*	Observaţii / Referinţe
20112	Din acte: 16.800 Masurata: 15.199	

* Suprafaţa este determinată in planul de proiecţie Stereo 70.

DETALII LINIARE IMOBIL



Date referitoare la teren

Crt	Categorie folosinţă	Intravilan	Suprafaţa (mp)	Tarla	Parcelă	Nr. topo	Observaţii / Referinţe
1	arabil	NU	15.199	1	11	-	DIFERENȚA DE SUPRAFAȚĂ SE REGĂSEȘTE LA ID 3662

Lungime Segmente

1) Valorile lungimilor segmentelor sunt obţinute din proiecţie în plan.

Punct început	X / Y	Punct sfârşit	X / Y	Lungime segment
1	500.298,485 293.456,197	2	500.982,155 293.827,905	778.185
4	500.950,993 293.833,009	5	500.954,139 293.827,224	6.585
7	500.956,857 293.826,495	8	500.955,129 293.825,487	2.001
10	500.950,975 293.833,0	11	500.888,46 293.798,997	71.164
13	500.892,919 293.794,941	14	500.893,926 293.793,214	1.999

Punct început	X / Y	Punct sfârşit	X / Y	Lungime segment
2	500.982,155 293.827,905	3	500.991,896 293.855,302	29.077
5	500.954,139 293.827,224	6	500.955,85 293.828,222	1.981
8	500.955,129 293.825,487	9	500.954,122 293.827,215	2.0
11	500.888,46 293.798,997	12	500.891,209 293.793,943	5.753
14	500.893,926 293.793,214	15	500.892,199 293.792,206	2.0

Punct început	X / Y	Punct sfârşit	X / Y	Lungime segment
3	500.991,896 293.855,302	4	500.950,993 293.833,009	46.584
6	500.955,85 293.828,222	7	500.956,857 293.826,495	1.999
9	500.954,122 293.827,215	10	500.950,975 293.833,0	6.586
12	500.891,209 293.793,943	13	500.892,919 293.794,941	1.98
15	500.892,199 293.792,206	16	500.891,191 293.793,934	2.001

Document care conţine date cu caracter personal, protejat de prevederile Regulamentului (UE) nr. 679/2016 şi Legii 190/2018

Punct început	X / Y	Punct sfârşit	X / Y	Lungime segment
16	500.891,191 293.793,934	17	500.888,442 293.798,988	5.753
17	500.888,442 293.798,988	18	500.827,204 293.765,68	69.71
18	500.827,204 293.765,68	19	500.829,835 293.760,843	5.506
19	500.829,835 293.760,843	20	500.831,545 293.761,841	1.98
20	500.831,545 293.761,841	21	500.832,552 293.760,113	2.0
21	500.832,552 293.760,113	22	500.830,825 293.759,105	2.0
22	500.830,825 293.759,105	23	500.829,817 293.760,833	2.001
23	500.829,817 293.760,833	24	500.827,186 293.765,67	5.506
24	500.827,186 293.765,67	25	500.824,033 293.763,955	3.589
25	500.824,033 293.763,955	26	500.824,016 293.763,946	0.019
26	500.824,016 293.763,946	27	500.764,151 293.731,385	68.147
27	500.764,151 293.731,385	28	500.766,422 293.727,208	4.754
28	500.766,422 293.727,208	29	500.768,132 293.728,206	1.98
29	500.768,132 293.728,206	30	500.769,14 293.726,478	2.001
30	500.769,14 293.726,478	31	500.767,412 293.725,471	2.0
31	500.767,412 293.725,471	32	500.766,405 293.727,198	1.999
32	500.766,405 293.727,198	33	500.764,133 293.731,375	4.755
33	500.764,133 293.731,375	34	500.708,238 293.700,973	63.628
34	500.708,238 293.700,973	35	500.710,465 293.696,879	4.661
35	500.710,465 293.696,879	36	500.712,175 293.697,877	1.98
36	500.712,175 293.697,877	37	500.713,183 293.696,149	2.001
37	500.713,183 293.696,149	38	500.711,455 293.695,141	2.001
38	500.711,455 293.695,141	39	500.710,447 293.696,869	2.001
39	500.710,447 293.696,869	40	500.708,22 293.700,964	4.661
40	500.708,22 293.700,964	41	500.644,509 293.666,31	72.526
41	500.644,509 293.666,31	42	500.646,41 293.662,815	3.979
42	500.646,41 293.662,815	43	500.648,12 293.663,813	1.98
43	500.648,12 293.663,813	44	500.649,128 293.662,085	2.001
44	500.649,128 293.662,085	45	500.647,4 293.661,077	2.001
45	500.647,4 293.661,077	46	500.646,392 293.662,805	2.001
46	500.646,392 293.662,805	47	500.644,491 293.666,301	3.979
47	500.644,491 293.666,301	48	500.582,424 293.632,543	70.653
48	500.582,424 293.632,543	49	500.584,081 293.629,498	3.467
49	500.584,081 293.629,498	50	500.585,791 293.630,495	1.979
50	500.585,791 293.630,495	51	500.586,799 293.628,767	2.001
51	500.586,799 293.628,767	52	500.585,071 293.627,76	2.0
52	500.585,071 293.627,76	53	500.584,063 293.629,488	2.001
53	500.584,063 293.629,488	54	500.582,407 293.632,533	3.466
54	500.582,407 293.632,533	55	500.521,005 293.599,136	69.897
55	500.521,005 293.599,136	56	500.522,424 293.596,527	2.97
56	500.522,424 293.596,527	57	500.524,134 293.597,525	1.98
57	500.524,134 293.597,525	58	500.525,142 293.595,797	2.001
58	500.525,142 293.595,797	59	500.523,414 293.594,79	2.0
59	500.523,414 293.594,79	60	500.522,406 293.596,518	2.001
60	500.522,406 293.596,518	61	500.520,987 293.599,126	2.969
61	500.520,987 293.599,126	62	500.460,018 293.565,965	69.404
62	500.460,018 293.565,965	63	500.461,234 293.563,729	2.545
63	500.461,234 293.563,729	64	500.462,945 293.564,727	1.981
64	500.462,945 293.564,727	65	500.463,952 293.563,0	1.999
65	500.463,952 293.563,0	66	500.462,224 293.561,992	2.001
66	500.462,224 293.561,992	67	500.461,217 293.563,72	2.0
67	500.461,217 293.563,72	68	500.460,001 293.565,955	2.544
68	500.460,001 293.565,955	69	500.396,642 293.531,494	72.124
69	500.396,642 293.531,494	70	500.397,562 293.529,803	1.925
70	500.397,562 293.529,803	71	500.399,298 293.530,756	1.98
71	500.399,298 293.530,756	72	500.400,26 293.529,002	2.0
72	500.400,26 293.529,002	73	500.398,507 293.528,04	2.0
73	500.398,507 293.528,04	74	500.397,545 293.529,794	2.0
74	500.397,545 293.529,794	75	500.396,625 293.531,485	1.925
75	500.396,625 293.531,485	76	500.334,998 293.497,966	70.153
76	500.334,998 293.497,966	77	500.336,039 293.496,052	2.179
77	500.336,039 293.496,052	78	500.337,775 293.497,004	1.98
78	500.337,775 293.497,004	79	500.338,737 293.495,251	2.0
79	500.338,737 293.495,251	80	500.336,984 293.494,289	2.0
80	500.336,984 293.494,289	81	500.336,022 293.496,042	2.0
81	500.336,022 293.496,042	82	500.334,981 293.497,956	2.179
82	500.334,981 293.497,956	83	500.286,855 293.471,78	54.784
83	500.286,855 293.471,78	84	500.295,556 293.463,415	12.07
84	500.295,556 293.463,415	1	500.298,485 293.456,197	7.79

**** Lungimile segmentelor sunt determinate în planul de proiecţie Stereo 70 şi sunt rotunjite la 1 milimetru.**
***** Distanţa dintre puncte este formată din segmente cumulate ce sunt mai mici decât valoarea 1 milimetru.**

Neautorizat Primăria Comunei

DATE DESPRE IMOBILUL NR. 2605

Oficiul de Cadastru şi Publicitate Imobiliară TELEORMAN
Biroul de Cadastru şi Publicitate Imobiliară Alexandria

A. Partea I. Descrierea imobilului

TEREN Extravilan

Adresa: Jud. Teleorman

Nr. Crt	Nr cadastral Nr. topografic	Suprafaţa* (mp)	Observaţii / Referinţe
A1	20578	600	Sector cadastral:28 Teren neimprejmuit;

B. Partea II. Proprietari şi acte

Inscrieri privitoare la dreptul de proprietate şi alte drepturi reale		Referinţe
57736 / 09/09/2019		
Act Notarial nr. Contract de vanzare aut.nr.1664, din 02/09/2019 emis de NP Radu Anisoara;		
B2	Intabulare, drept de PROPRIETATEcu titlu de drept cumparare, bun comun, dobandit prin Conventie, cota actuala 1/1, cota initiala 1/1	A1
	1) **RĂŞICĂ OPRICĂ** 2) **RĂŞICĂ ELENA**	

C. Partea III. SARCINI .

Inscrieri privind dezmembramintele dreptului de proprietate, drepturi reale de garanţie şi sarcini	Referinţe
NU SUNT	

Neutilizabil în circuitul civil

Anexa Nr. 1 La Partea I

Teren

Nr cadastral	Suprafaţa (mp)*	Observaţii / Referinţe
20578	600	

* Suprafaţa este determinată in planul de proiecţie Stereo 70.

DETALII LINIARE IMOBIL

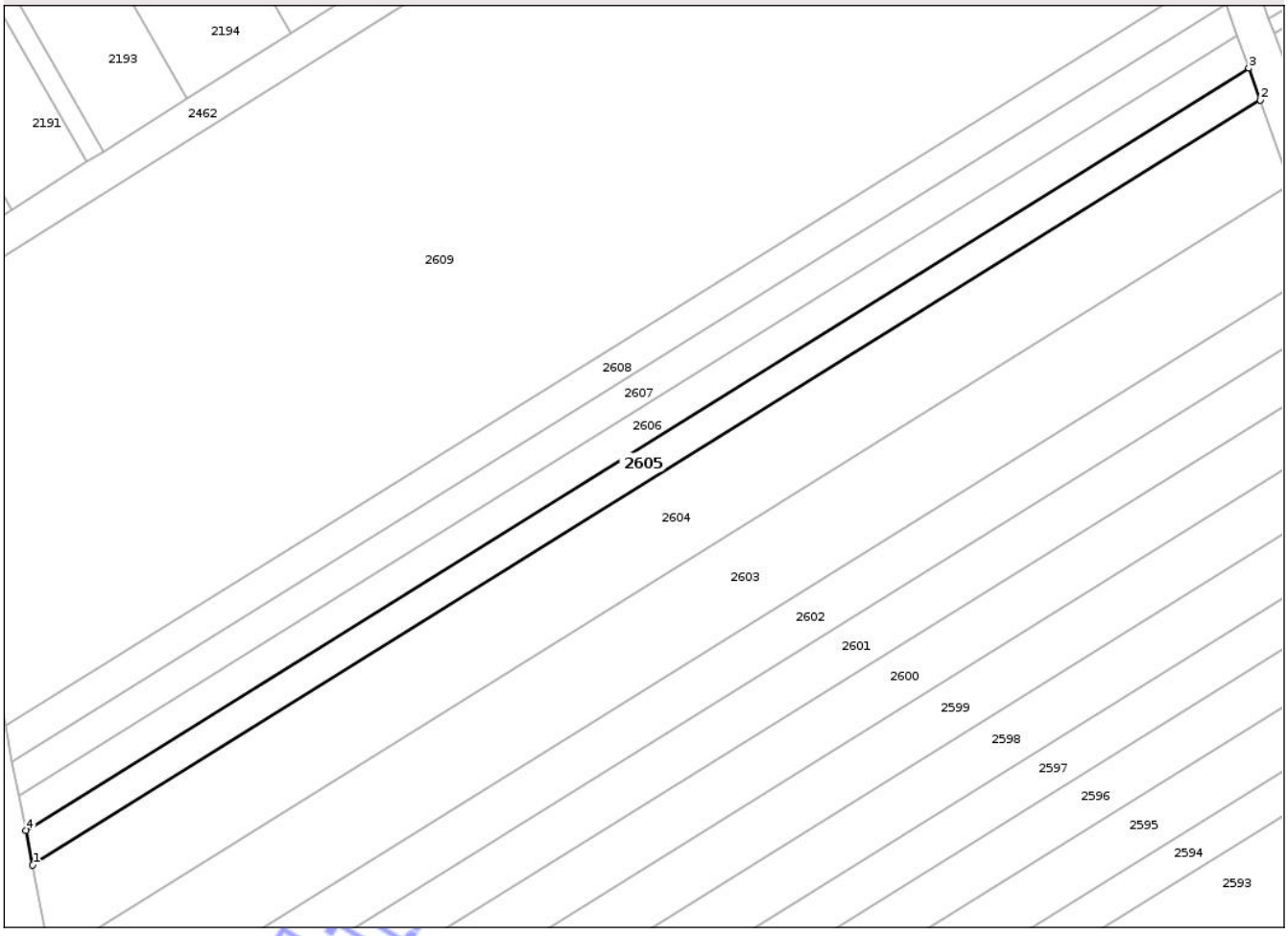

Date referitoare la teren

Crt	Categorie folosinţă	Intra vilan	Suprafaţa (mp)	Tarla	Parcelă	Nr. topo	Observaţii / Referinţe
1	arabil	NU	600	16	139	-	IDENTIC CU PARCELA 386

Lungime Segmente

1) Valorile lungimilor segmentelor sunt obţinute din proiecţie în plan.

Punct început	X / Y	Punct sfârşit	X / Y	Lungime segment (** (m)
1	503.191,526 291.880,036	2	503.329,143 291.965,709	162.106
2	503.329,143 291.965,709	3	503.327,859 291.969,278	3.793
3	503.327,859 291.969,278	4	503.190,758 291.883,926	161.498
4	503.190,758 291.883,926	1	503.191,526 291.880,036	3.965

**** Lungimile segmentelor sunt determinate în planul de proiecţie Stereo 70 şi sunt rotunjite la 1 milimetru.**

Document care conţine date cu caracter personal, protejat de prevederile Regulamentului (UE) nr. 679/2016 şi Legii 190/2018

***** Distanţa dintre puncte este formată din segmente cumulate ce sunt mai mici decât valoarea 1 milimetru.**

Neutilizabil in circuitul civil

DATE DESPRE IMOBILUL NR. 2604

Oficiul de Cadastru şi Publicitate Imobiliară TELEORMAN
Biroul de Cadastru şi Publicitate Imobiliară Alexandria

A. Partea I. Descrierea imobilului

TEREN Extravilan

Adresa: Jud. Teleorman

Nr. Crt	Nr cadastral Nr. topografic	Suprafaţa* (mp)	Observaţii / Referinţe
A1		1.600	Sector cadastral:28 Teren neimprejmuit;

B. Partea II. Proprietari şi acte

Inscrieri privitoare la dreptul de proprietate şi alte drepturi reale		Referinţe
/		
Act Administrativ nr. 3400462, din 04/06/1996 emis de CJPSDDPAT TELEORMAN;		
B1	Intabulare, drept de PROPRIETATE, dobandit prin Reconstituire, cota actuala 1/1	A1
	1) **GOLEANU S GHEORGHE**, LIPSĂ CNP	

C. Partea III. SARCINI .

Inscrieri privind dezmembramintele dreptului de proprietate, drepturi reale de garanţie şi sarcini	Referinţe
NU SUNT	

Neutilizabil în circuitul civil

Anexa Nr. 1 La Partea I

Teren

Nr cadastral	Suprafaţa (mp)*	Observaţii / Referinţe
	1.600	

* Suprafaţa este determinată in planul de proiecţie Stereo 70.

DETALII LINIARE IMOBIL

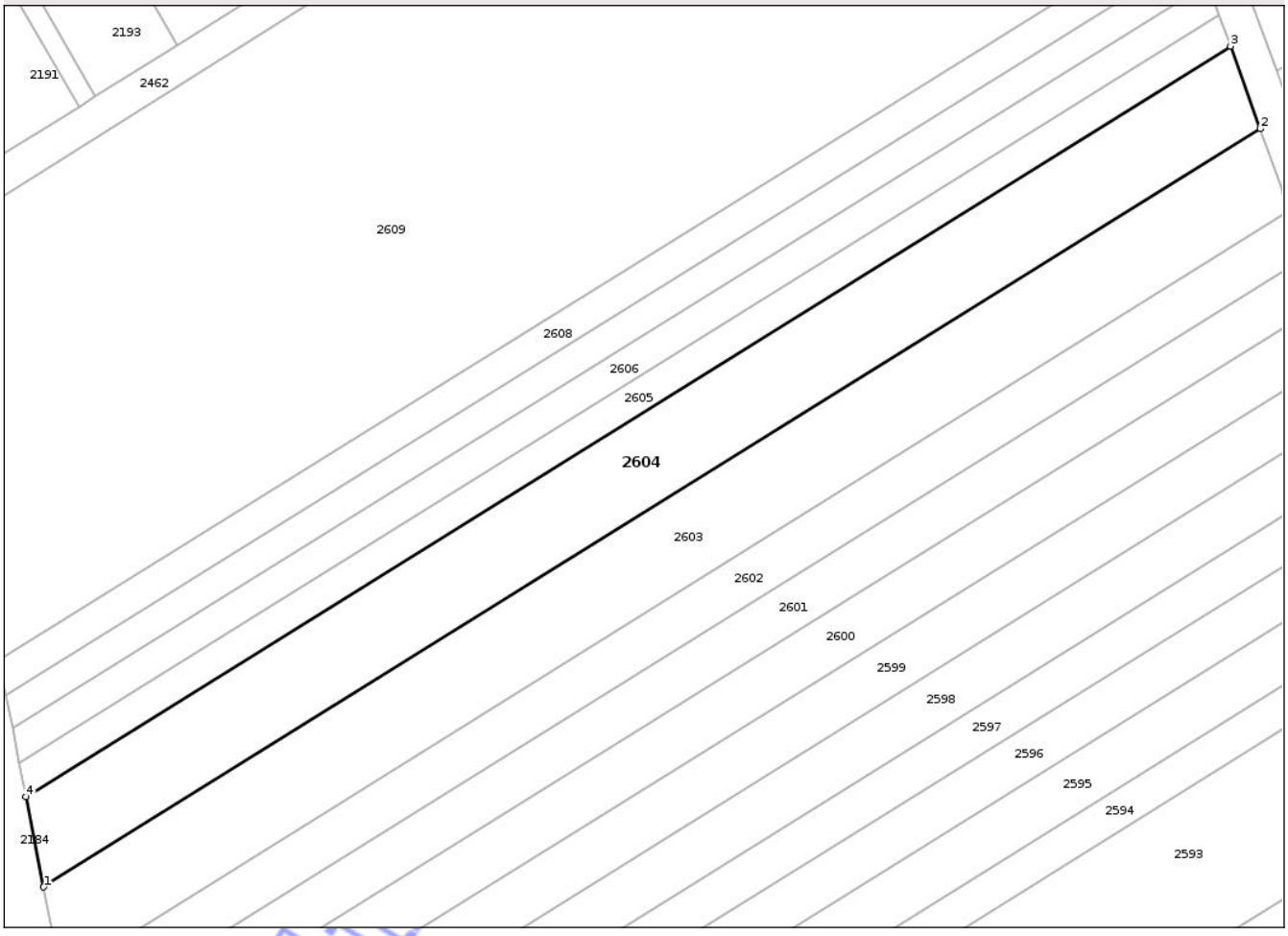

Date referitoare la teren

Crt	Categorie folosinţă	Intra vilan	Suprafaţa (mp)	Tarla	Parcelă	Nr. topo	Observaţii / Referinţe
1	arabil	NU	1.600	16	138	-	

Lungime Segmente

1) Valorile lungimilor segmentelor sunt obţinute din proiecţie în plan.

Punct început	X / Y	Punct sfârşit	X / Y	Lungime segment (** (m)
1	503.193,561 291.869,733	2	503.332,544 291.956,257	163.715
2	503.332,544 291.956,257	3	503.329,143 291.965,709	10.045
3	503.329,143 291.965,709	4	503.191,526 291.880,036	162.106
4	503.191,526 291.880,036	1	503.193,561 291.869,733	10.502

**** Lungimile segmentelor sunt determinate în planul de proiecţie Stereo 70 şi sunt rotunjite la 1 milimetru.**

Document care conţine date cu caracter personal, protejat de prevederile Regulamentului (UE) nr. 679/2016 şi Legii 190/2018

***** Distanţa dintre puncte este formată din segmente cumulate ce sunt mai mici decât valoarea 1 milimetru.**

Neutilizabil in circuitul civil

DATE DESPRE IMOBILUL NR. 2606

Oficiul de Cadastru şi Publicitate Imobiliară TELEORMAN
Biroul de Cadastru şi Publicitate Imobiliară Alexandria

A. Partea I. Descrierea imobilului

TEREN Extravilan

Adresa: Jud. Teleorman

Nr. Crt	Nr cadastral Nr. topografic	Suprafaţa* (mp)	Observaţii / Referinţe
A1		600	Sector cadastral:28 Teren neimprejmuit;

B. Partea II. Proprietari şi acte

Inscrieri privitoare la dreptul de proprietate şi alte drepturi reale		Referinţe
/		
Act Administrativ nr. 3400061, din 18/07/1993 emis de CJPSDDPAT TELEORMAN (CERTIFICAT DE DECES NR. 125785 DIN DATA DE 22.02.1995 ELIBERAT DE PRIMĂRIA DRĂGĂNEȘTI DE VEDE);		
B1	Intabulare, drept de PROPRIETATE, dobandit prin Reconstituire, cota actuala 1/1	A1
	1) **CIUCĂ I BARBU**, DECEDAT, LIPSĂ CNP DEFUNCT:Da	

C. Partea III. SARCINI .

Inscrieri privind dezmembramintele dreptului de proprietate, drepturi reale de garanţie şi sarcini	Referinţe
NU SUNT	

Neutilizabil în circuitul civil

Anexa Nr. 1 La Partea I

Teren

Nr cadastral	Suprafaţa (mp)*	Observaţii / Referinţe
	600	

* Suprafaţa este determinată in planul de proiecţie Stereo 70.

DETALII LINIARE IMOBIL

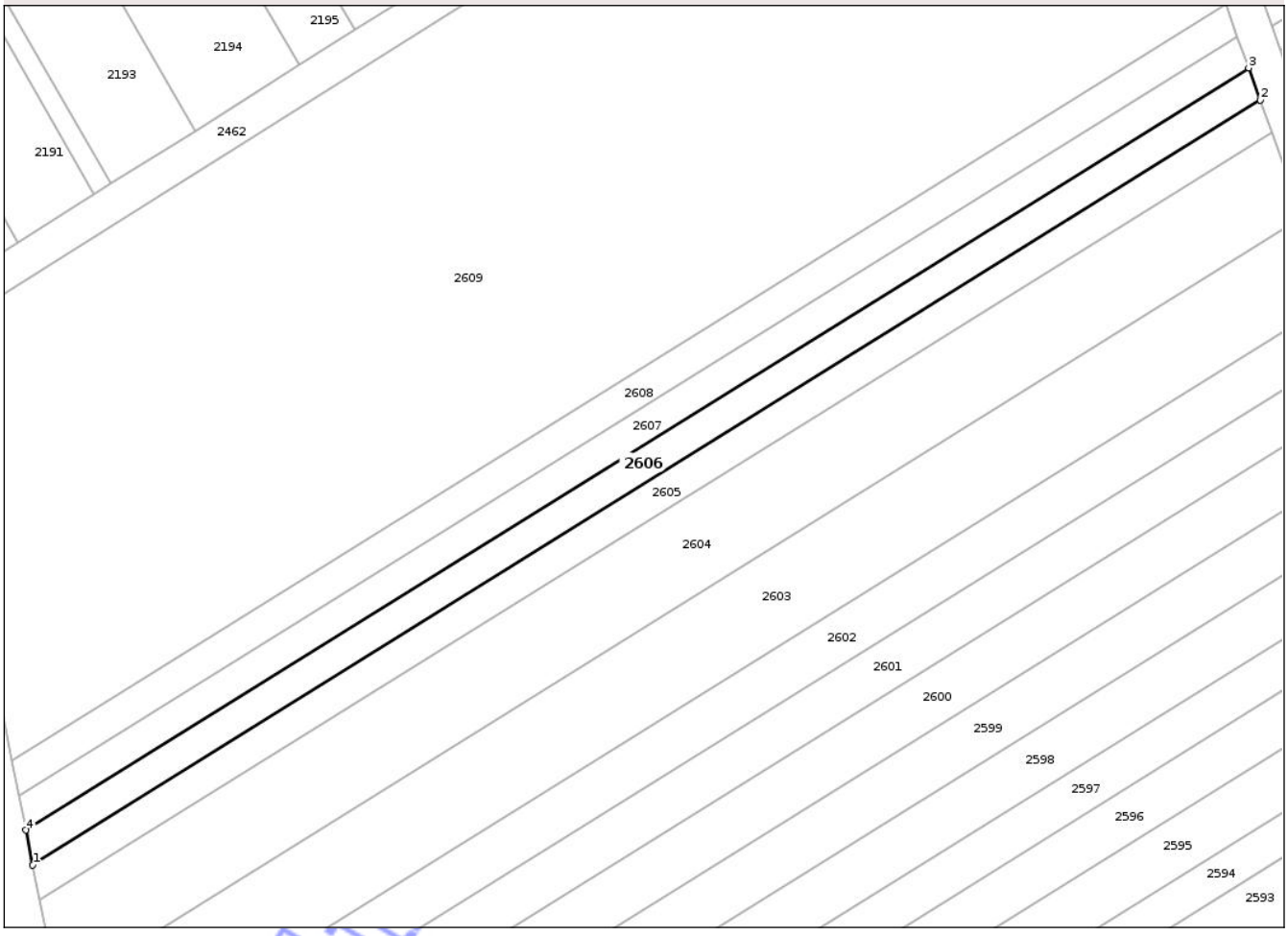

Date referitoare la teren

Crt	Categorie folosinţă	Intra vilan	Suprafaţa (mp)	Tarla	Parcelă	Nr. topo	Observaţii / Referinţe
1	arabil	NU	600	16	140	-	

Lungime Segmente

1) Valorile lungimilor segmentelor sunt obţinute din proiecţie în plan.

Punct început	X / Y	Punct sfârşit	X / Y	Lungime segment (** (m)
1	503.190,758 291.883,926	2	503.327,859 291.969,278	161.498
2	503.327,859 291.969,278	3	503.326,57 291.972,86	3.807
3	503.326,57 291.972,86	4	503.189,987 291.887,83	160.888
4	503.189,987 291.887,83	1	503.190,758 291.883,926	3.979

**** Lungimile segmentelor sunt determinate în planul de proiecţie Stereo 70 şi sunt rotunjite la 1 milimetru.**

Document care conţine date cu caracter personal, protejat de prevederile Regulamentului (UE) nr. 679/2016 şi Legii 190/2018

***** Distanţa dintre puncte este formată din segmente cumulate ce sunt mai mici decât valoarea 1 milimetru.**

Neutilizabil in circuitul civil

DATE DESPRE IMOBILUL NR. 2608

Oficiul de Cadastru şi Publicitate Imobiliară TELEORMAN
Biroul de Cadastru şi Publicitate Imobiliară Alexandria

A. Partea I. Descrierea imobilului

TEREN Extravilan

Adresa: Jud. Teleorman

Nr. Crt	Nr cadastral Nr. topografic	Suprafaţa* (mp)	Observaţii / Referinţe
A1		600	Sector cadastral:28 Teren neimprejmuit;

B. Partea II. Proprietari şi acte

Inscrieri privitoare la dreptul de proprietate şi alte drepturi reale		Referinţe
/		
Act Administrativ nr. 3400021, din 01/06/1993 emis de CJPSDDPAT TELEORMAN;		
B1	Intabulare, drept de PROPRIETATE, dobandit prin Reconstituire, cota actuala 1/1	A1
	1) **CIUCĂ O GHEORGHIȚA**, LIPSĂ CNP	

C. Partea III. SARCINI .

Inscrieri privind dezmembramintele dreptului de proprietate, drepturi reale de garanţie şi sarcini	Referinţe
NU SUNT	

Neutilizabil în circuitul civil

Anexa Nr. 1 La Partea I

Teren

Nr cadastral	Suprafaţa (mp)*	Observaţii / Referinţe
	600	

* Suprafaţa este determinată in planul de proiecţie Stereo 70.

DETALII LINIARE IMOBIL

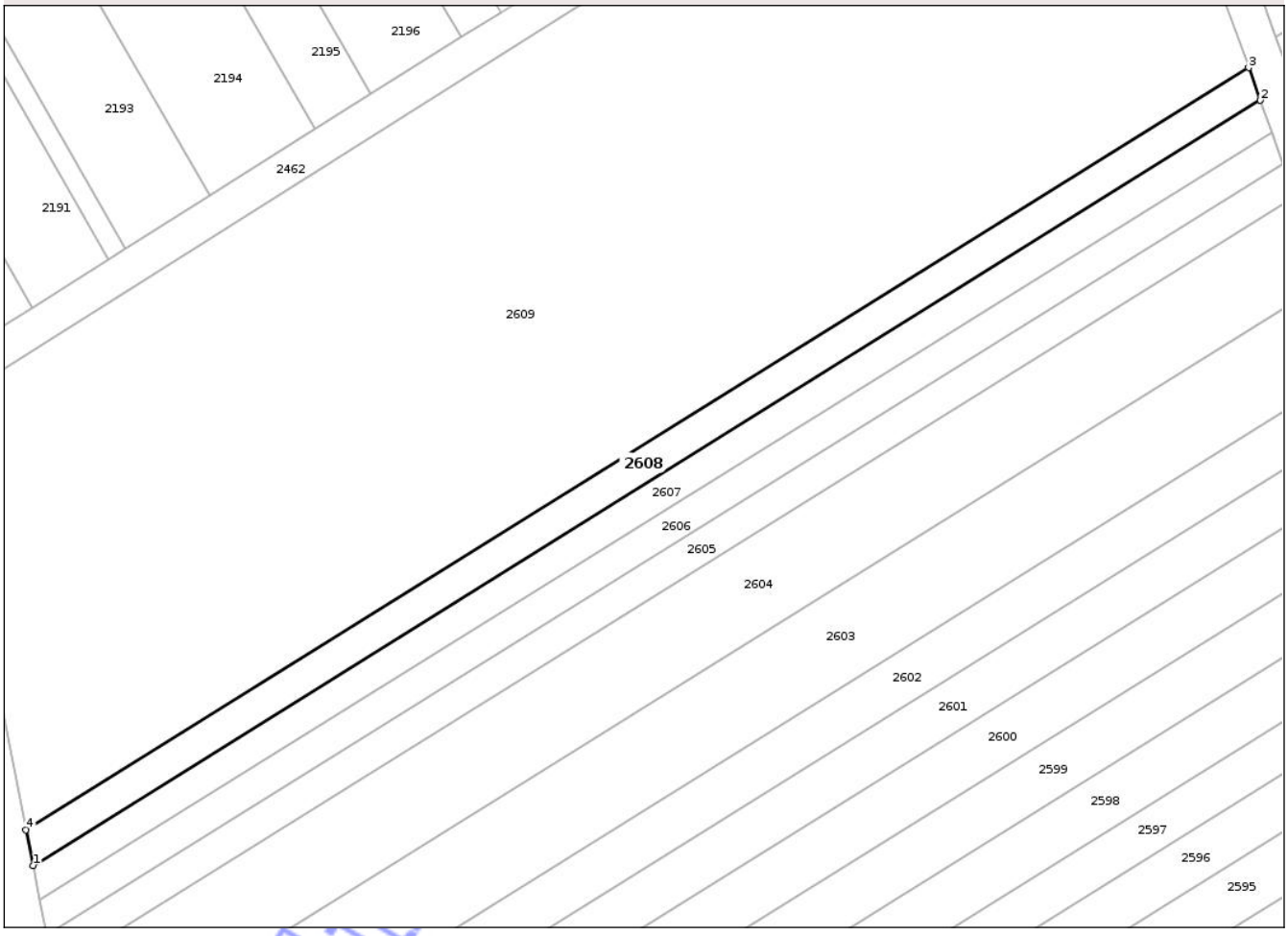

Date referitoare la teren

Crt	Categorie folosinţă	Intra vilan	Suprafaţa (mp)	Tarla	Parcelă	Nr. topo	Observaţii / Referinţe
1	arabil	NU	600	16	142	-	

Lungime Segmente

1) Valorile lungimilor segmentelor sunt obţinute din proiecţie în plan.

Punct început	X / Y	Punct sfârşit	X / Y	Lungime segment (** (m)
1	503.189,231 291.891,658	2	503.325,306 291.976,372	160.29
2	503.325,306 291.976,372	3	503.324,007 291.979,981	3.836
3	503.324,007 291.979,981	4	503.188,454 291.895,592	159.675
4	503.188,454 291.895,592	1	503.189,231 291.891,658	4.01

**** Lungimile segmentelor sunt determinate în planul de proiecţie Stereo 70 şi sunt rotunjite la 1 milimetru.**

Document care conţine date cu caracter personal, protejat de prevederile Regulamentului (UE) nr. 679/2016 şi Legii 190/2018

***** Distanţa dintre puncte este formată din segmente cumulate ce sunt mai mici decât valoarea 1 milimetru.**

Neutilizabil in circuitul civil

DATE DESPRE IMOBILUL NR. 2610

Oficiul de Cadastru şi Publicitate Imobiliară TELEORMAN
Biroul de Cadastru şi Publicitate Imobiliară Alexandria

A. Partea I. Descrierea imobilului

TEREN Extravilan

Adresa: Jud. Teleorman

Nr. Crt	Nr cadastral Nr. topografic	Suprafaţa* (mp)	Observaţii / Referinţe
A1		Din acte: 1.683 Masurata: 1.518	Sector cadastral:28 Teren neimprejmuit;

B. Partea II. Proprietari şi acte

Inscrieri privitoare la dreptul de proprietate şi alte drepturi reale		Referinţe
/		
Act Notarial nr. 542, din 26/10/1994 emis de NOTARIATUL DE STAT LOCAL ROSIORII DE VEDE (TITLUL DE PROPRIETATE NR. 3400699 DIN DATA DE 03.05.2007 EMIS DE CJPSDDPAT TELEORMAN);		
B1	Intabulare, drept de PROPRIETATE cu titlu de moștenire, bun propriu, dobandit prin Succesiune, cota actuala 1/1	A1
	1) **OPRIȚA MARIA**	

C. Partea III. SARCINI .

Inscrieri privind dezmembramintele dreptului de proprietate, drepturi reale de garanţie şi sarcini	Referinţe
NU SUNT	

Neutilizabil în circuitul civil

Anexa Nr. 1 La Partea I

Teren

Nr cadastral	Suprafaţa (mp)*	Observaţii / Referinţe
	Din acte: 1.683 Masurata: 1.518	

* Suprafaţa este determinată in planul de proiecţie Stereo 70.

DETALII LINIARE IMOBIL

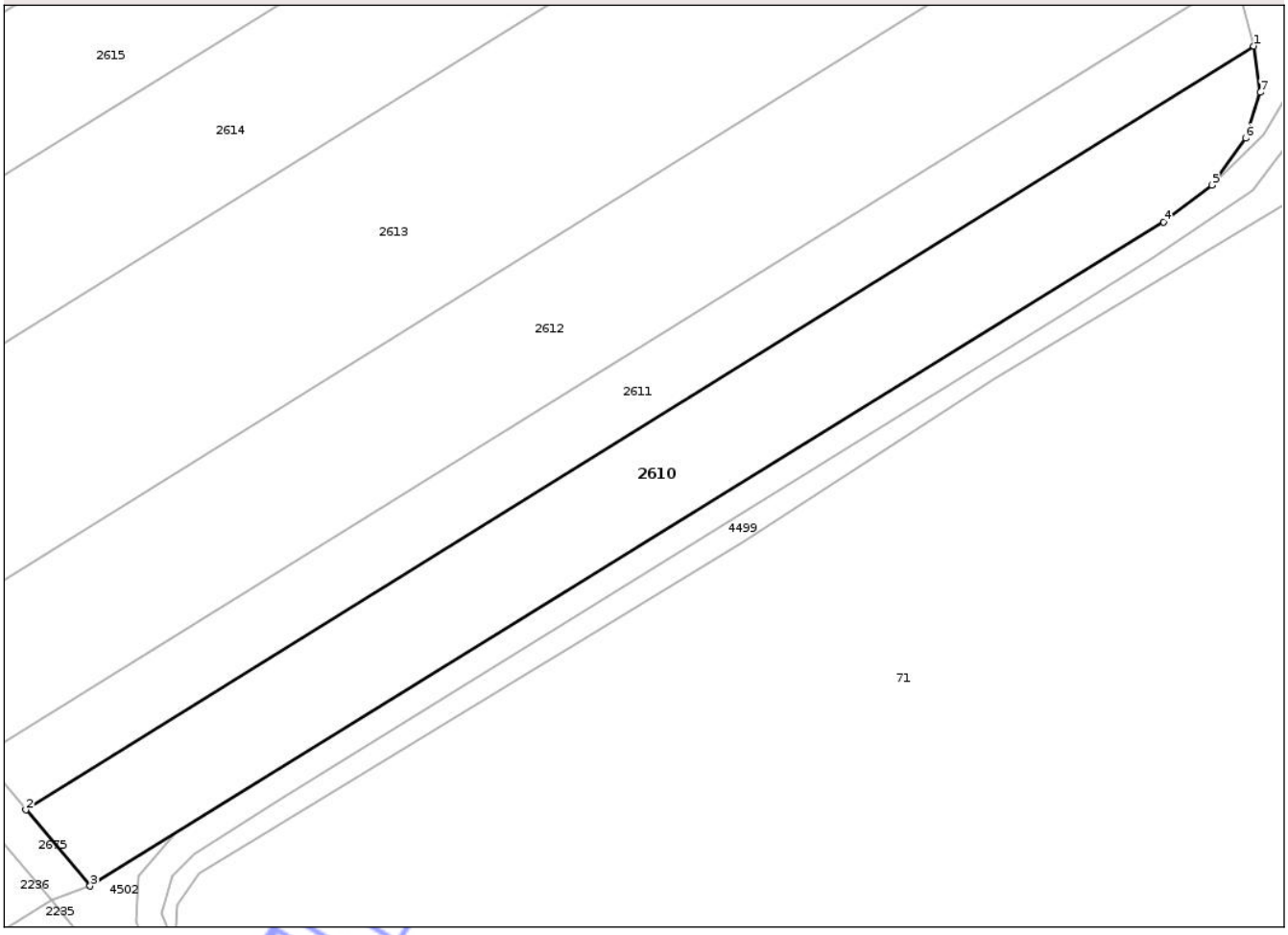

Date referitoare la teren

Crt	Categorie folosinţă	Intra vilan	Suprafaţa (mp)	Tarla	Parcelă	Nr. topo	Observaţii / Referinţe
1	arabil	NU	1.518	18	1	-	

Lungime Segmente
1) Valorile lungimilor segmentelor sunt obţinute din proiecţie în plan.

Punct început	X / Y	Punct sfârşit	X / Y	Lungime segment (** (m)
1	504.423,68 291.498,488	2	504.296,006 291.419,069	150.36
2	504.296,006 291.419,069	3	504.302,688 291.411,144	10.366
3	504.302,688 291.411,144	4	504.414,309 291.480,172	131.241
4	504.414,309 291.480,172	5	504.419,355 291.484,029	6.351
5	504.419,355 291.484,029	6	504.422,83 291.488,887	5.973

Document care conţine date cu caracter personal, protejat de prevederile Regulamentului (UE) nr. 679/2016 şi Legii 190/2018

Punct început	X / Y	Punct sfârşit	X / Y	Lungime segment (** (m)
6	504.422,83 291.488,887	7	504.424,359 291.493,66	5.012
7	504.424,359 291.493,66	1	504.423,68 291.498,488	4.876

**** Lungimile segmentelor sunt determinate în planul de proiecţie Stereo 70 şi sunt rotunjite la 1 milimetru.**
***** Distanţa dintre puncte este formată din segmente cumulate ce sunt mai mici decât valoarea 1 milimetru.**

Neutilizabil in circuitul civil

DATE DESPRE IMOBILUL NR. 2611

Oficiul de Cadastru şi Publicitate Imobiliară TELEORMAN
Biroul de Cadastru şi Publicitate Imobiliară Alexandria

A. Partea I. Descrierea imobilului

TEREN Extravilan

Adresa: Jud. Teleorman

Nr. Crt	Nr cadastral Nr. topografic	Suprafaţa* (mp)	Observaţii / Referinţe
A1		Din acte: 1.200 Masurata: 1.082	Sector cadastral:28 Teren neimprejmuit;

B. Partea II. Proprietari şi acte

Inscrieri privitoare la dreptul de proprietate şi alte drepturi reale		Referinţe
/		
Act Administrativ nr. 3400060, din 01/01/1991 emis de CJPSDDPAT TELEORMAN;		
B1	Intabulare, drept de PROPRIETATE, dobandit prin Reconstituire, cota actuala 1/1	A1
	1) **LAZĂR ALEXANDRA**, LIPSĂ CNP 2) **MATEI FLOAREA**, LIPSĂ CNP 3) **LISARU ILINCA**, LIPSĂ CNP	

C. Partea III. SARCINI .

Inscrieri privind dezmembramintele dreptului de proprietate, drepturi reale de garanţie şi sarcini	Referinţe
NU SUNT	

Neutilizabil în circuitul civil

Anexa Nr. 1 La Partea I

Teren

Nr cadastral	Suprafaţa (mp)*	Observaţii / Referinţe
	Din acte: 1.200 Masurata: 1.082	

* Suprafaţa este determinată in planul de proiecţie Stereo 70.

DETALII LINIARE IMOBIL

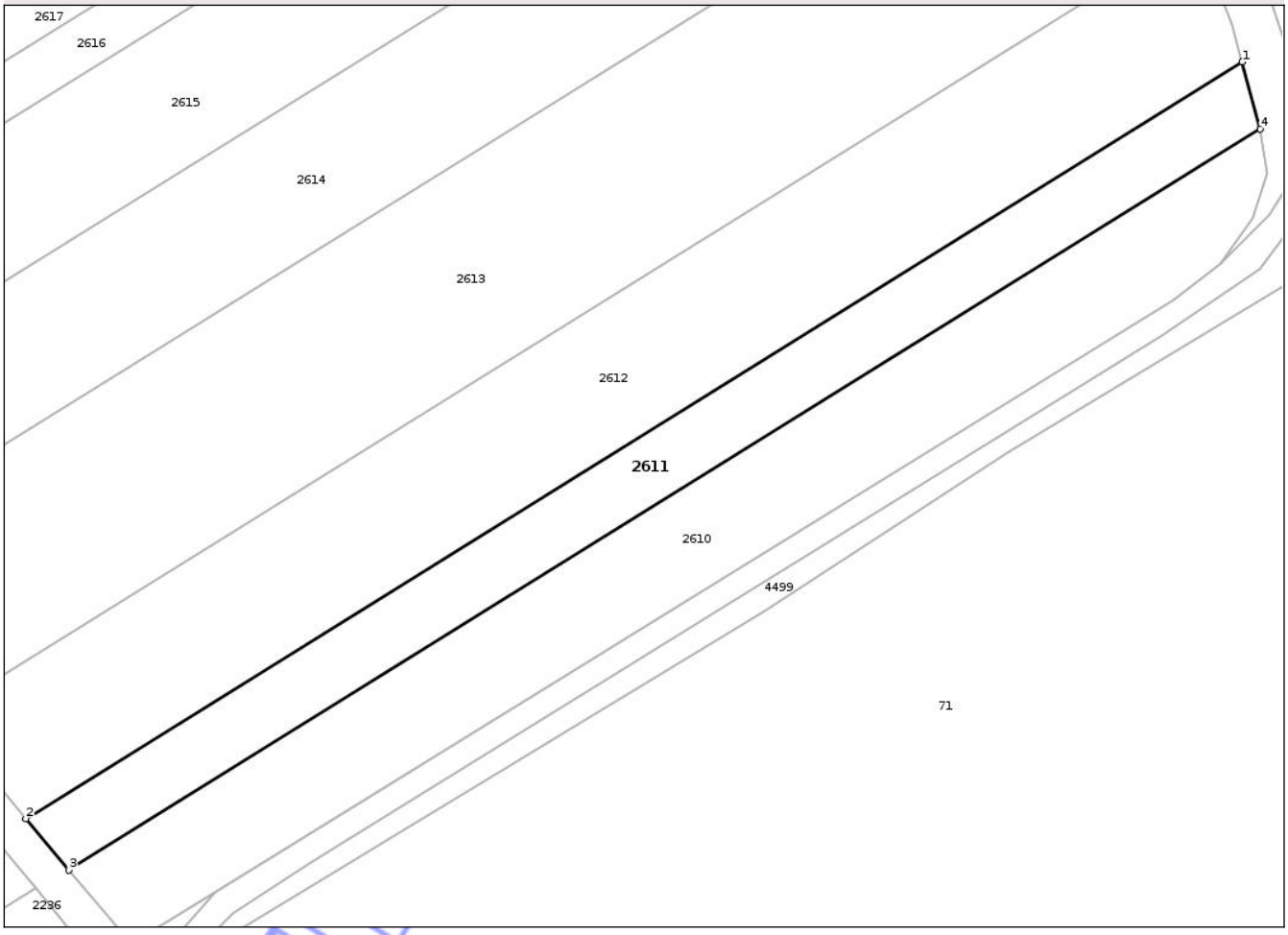

Date referitoare la teren

Crt	Categorie folosinţă	Intra vilan	Suprafaţa (mp)	Tarla	Parcelă	Nr. topo	Observaţii / Referinţe
1	arabil	NU	1.082	18	2	-	

Lungime Segmente
1) Valorile lungimilor segmentelor sunt obţinute din proiecţie în plan.

Punct început	X / Y	Punct sfârşit	X / Y	Lungime segment (** (m)
1	504.421,756 291.505,676	2	504.291,408 291.424,592	153.51
2	504.291,408 291.424,592	3	504.296,006 291.419,069	7.186
3	504.296,006 291.419,069	4	504.423,68 291.498,488	150.36
4	504.423,68 291.498,488	1	504.421,756 291.505,676	7.441

Document care conţine date cu caracter personal, protejat de prevederile Regulamentului (UE) nr. 679/2016 şi Legii 190/2018

**** Lungimile segmentelor sunt determinate în planul de proiecţie Stereo 70 şi sunt rotunjite la 1 milimetru.**
***** Distanţa dintre puncte este formată din segmente cumulate ce sunt mai mici decât valoarea 1 milimetru.**

Neutilizabil in circuitul civil

DATE DESPRE IMOBILUL NR. 2612

Oficiul de Cadastru şi Publicitate Imobiliară TELEORMAN
Biroul de Cadastru şi Publicitate Imobiliară Alexandria

A. Partea I. Descrierea imobilului

TEREN Extravilan

Adresa: Jud. Teleorman

Nr. Crt	Nr cadastral Nr. topografic	Suprafaţa* (mp)	Observaţii / Referinţe
A1		Din acte: 2.500 Masurata: 2.255	Sector cadastral:28 Teren neimprejmuit;

B. Partea II. Proprietari şi acte

Inscrieri privitoare la dreptul de proprietate şi alte drepturi reale		Referinţe
/		
Act Notarial nr. 3384, din 26/11/1996 emis de BNP MORCOV TAMARA (TITLUL DE PROPRIETATE NR. 3400094 DIN DATA DE 18.07.1993 EMIS DE CJPSDDPAT TELEORMAN; CERTIFICAT DE DECES NR. 238148 DIN DATA DE 20.03.2019 ELIBERAT DE PRIMĂRIA DRĂGĂNEȘTI DE VEDE);		
B1	Intabulare, drept de PROPRIETATE cu titlu de partaj, bun propriu, dobandit prin lesire Din Indiviziune, cota actuala 1/1	A1
	1) **GEAC VERGIN**, DECEDAT DEFUNCT:Da	

C. Partea III. SARCINI .

Inscrieri privind dezmembramintele dreptului de proprietate, drepturi reale de garanţie şi sarcini	Referinţe
NU SUNT	

Neutilizabil în circuitul civil

Anexa Nr. 1 La Partea I

Teren

Nr cadastral	Suprafaţa (mp)*	Observaţii / Referinţe
	Din acte: 2.500 Masurata: 2.255	

* Suprafaţa este determinată in planul de proiecţie Stereo 70.

DETALII LINIARE IMOBIL

Date referitoare la teren

Crt	Categorie folosinţă	Intra vilan	Suprafaţa (mp)	Tarla	Parcelă	Nr. topo	Observaţii / Referinţe
1	arabil	NU	2.255	18	3	-	

Lungime Segmente
1) Valorile lungimilor segmentelor sunt obţinute din proiecţie în plan.

Punct început	X / Y	Punct sfârşit	X / Y	Lungime segment (** (m)
1	504.416,767 291.519,573	2	504.282,083 291.435,792	158.616
2	504.282,083 291.435,792	3	504.291,408 291.424,592	14.574
3	504.291,408 291.424,592	4	504.421,756 291.505,676	153.51
4	504.421,756 291.505,676	5	504.420,648 291.509,612	4.089
5	504.420,648 291.509,612	1	504.416,767 291.519,573	10.69

Document care conţine date cu caracter personal, protejat de prevederile Regulamentului (UE) nr. 679/2016 şi Legii 190/2018

**** Lungimile segmentelor sunt determinate în planul de proiecţie Stereo 70 şi sunt rotunjite la 1 milimetru.**
***** Distanţa dintre puncte este formată din segmente cumulate ce sunt mai mici decât valoarea 1 milimetru.**

Neutilizabil in circuitul civil

DATE DESPRE IMOBILUL NR. 2613

Oficiul de Cadastru şi Publicitate Imobiliară TELEORMAN
Biroul de Cadastru şi Publicitate Imobiliară Alexandria

A. Partea I. Descrierea imobilului

TEREN Extravilan

Adresa: Jud. Teleorman

Nr. Crt	Nr cadastral Nr. topografic	Suprafaţa* (mp)	Observaţii / Referinţe
A1		Din acte: 3.744 Masurata: 3.378	Sector cadastral:28 Teren neimprejmuit;

B. Partea II. Proprietari şi acte

Inscrieri privitoare la dreptul de proprietate şi alte drepturi reale		Referinţe
/		
Act Administrativ nr. 3400654, din 17/11/2003 emis de CJPSDDPAT TELEORMAN;		
B1	Intabulare, drept de PROPRIETATE, dobandit prin Reconstituire, cota actuala 1/1	A1
	1) **HAIMANA ALEXANDRA**, LIPSĂ CNP 2) **MINCA MARIA**, LIPSĂ CNP	

C. Partea III. SARCINI .

Inscrieri privind dezmembramintele dreptului de proprietate, drepturi reale de garanţie şi sarcini	Referinţe
NU SUNT	

Neutilizabil în circuitul civil

Anexa Nr. 1 La Partea I

Teren

Nr cadastral	Suprafaţa (mp)*	Observaţii / Referinţe
	Din acte: 3.744 Masurata: 3.378	

* Suprafaţa este determinată in planul de proiecţie Stereo 70.

DETALII LINIARE IMOBIL



Date referitoare la teren

Crt	Categorie folosinţă	Intra vilan	Suprafaţa (mp)	Tarla	Parcelă	Nr. topo	Observaţii / Referinţe
1	arabil	NU	3.378	18	4	-	

Lungime Segmente

1) Valorile lungimilor segmentelor sunt obţinute din proiecţie în plan.

Punct început	X / Y	Punct sfârşit	X / Y	Lungime segment (** (m)
1	504.409,165 291.539,378	2	504.268,418 291.451,826	165.756
2	504.268,418 291.451,826	3	504.275,927 291.443,188	11.446
3	504.275,927 291.443,188	4	504.282,083 291.435,792	9.623
4	504.282,083 291.435,792	5	504.416,767 291.519,573	158.616
5	504.416,767 291.519,573	1	504.409,165 291.539,378	21.214

Document care conţine date cu caracter personal, protejat de prevederile Regulamentului (UE) nr. 679/2016 şi Legii 190/2018

**** Lungimile segmentelor sunt determinate în planul de proiecţie Stereo 70 şi sunt rotunjite la 1 milimetru.**
***** Distanţa dintre puncte este formată din segmente cumulate ce sunt mai mici decât valoarea 1 milimetru.**

Neutilizabil in circuitul civil

DATE DESPRE IMOBILUL NR. 2614

Oficiul de Cadastru şi Publicitate Imobiliară TELEORMAN
Biroul de Cadastru şi Publicitate Imobiliară Alexandria

A. Partea I. Descrierea imobilului

TEREN Extravilan

Adresa: Jud. Teleorman

Nr. Crt	Nr cadastral Nr. topografic	Suprafaţa* (mp)	Observaţii / Referinţe
A1	20735	2.502	Sector cadastral:28 Teren neimprejmuit;

B. Partea II. Proprietari şi acte

Inscrieri privitoare la dreptul de proprietate şi alte drepturi reale		Referinţe
69954 / 09/11/2020		
Act Notarial nr. Contract de vanzare cumparare aut.nr.513, din 06/11/2020 emis de Iatan Irina;		
B3	Intabulare, drept de PROPRIETATEcu titlul de drept cumparare,bun comun, dobandit prin Conventie, cota actuala 1/1, cota initiala 1/1	A1
	1) **CERNEA VALENTIN** 2) **CERNEA CORNELIA**	

C. Partea III. SARCINI .

Inscrieri privind dezmembramintele dreptului de proprietate, drepturi reale de garanţie şi sarcini	Referinţe
NU SUNT	

Neutilizabil în circuitul civil

Anexa Nr. 1 La Partea I

Teren

Nr cadastral	Suprafaţa (mp)*	Observaţii / Referinţe
20735	2.502	

* Suprafaţa este determinată in planul de proiecţie Stereo 70.

DETALII LINIARE IMOBIL



Date referitoare la teren

Crt	Categorie folosinţă	Intra vilan	Suprafaţa (mp)	Tarla	Parcelă	Nr. topo	Observaţii / Referinţe
1	arabil	NU	2.502	18	5	-	

Lungime Segmente
1) Valorile lungimilor segmentelor sunt obţinute din proiecţie în plan.

Punct început	X / Y	Punct sfârşit	X / Y	Lungime segment (** (m)
1	504.403,799 291.553,537	2	504.258,546 291.463,181	171.063
2	504.258,546 291.463,181	3	504.268,418 291.451,826	15.046
3	504.268,418 291.451,826	4	504.409,165 291.539,378	165.756
4	504.409,165 291.539,378	1	504.403,799 291.553,537	15.142

**** Lungimile segmentelor sunt determinate în planul de proiecţie Stereo 70 şi sunt rotunjite la 1 milimetru.**

Document care conţine date cu caracter personal, protejat de prevederile Regulamentului (UE) nr. 679/2016 şi Legii 190/2018

***** Distanţa dintre puncte este formată din segmente cumulate ce sunt mai mici decât valoarea 1 milimetru.**

Neutilizabil in circuitul civil

DATE DESPRE IMOBILUL NR. 2615

Oficiul de Cadastru şi Publicitate Imobiliară TELEORMAN
Biroul de Cadastru şi Publicitate Imobiliară Alexandria

A. Partea I. Descrierea imobilului

TEREN Extravilan

Adresa: Jud. Teleorman

Nr. Crt	Nr cadastral Nr. topografic	Suprafaţa* (mp)	Observaţii / Referinţe
A1	20821	2.500	Sector cadastral:28 Teren neimprejmuit;

B. Partea II. Proprietari şi acte

Inscrieri privitoare la dreptul de proprietate şi alte drepturi reale		Referinţe
43962 / 13/07/2022		
Hotarare Judecatoreasca nr. SENTINTA CIVILA NR.491-DOSAR NR.4623/292/2018, din 17/06/2020 emis de JUDECATORIA ROSIORII DE VEDE (SENTINTA CIVILA ; hotarare judecatoreasca nr INCHEIERE IN -DOSAR NR. 4623/292/2018 din 06.04.2022, emis de JUDECATORIA ROSIORII DE VEDE;hotarare judecatoreasca nr SENTINTA CIVILA NR.493-DOSAR NR.407/292/2008 din 15.04.2008, emis de JUDECATORIA ROSIORII DE VEDE; hotarare judecatoreasca nr INCHEIERE IN DOSAR NR.407/292/2008 din 22.11.2016, emis de JUDECATORIA ROSIORII DE VEDE);		
B1	Intabulare, drept de PROPRIETATEcu titlu de cumparare, dobandit prin Hotarare Judecatoreasca, cota actuala 1/1, cota initiala 1/1	A1
	1) **COSTEA LUCIA**	

C. Partea III. SARCINI .

Inscrieri privind dezmembramintele dreptului de proprietate, drepturi reale de garanţie şi sarcini	Referinţe
NU SUNT	

Neutilizabil în circuitul civil

Anexa Nr. 1 La Partea I

Teren

Nr cadastral	Suprafaţa (mp)*	Observaţii / Referinţe
20821	2.500	

* Suprafaţa este determinată in planul de proiecţie Stereo 70.

DETALII LINIARE IMOBIL



Date referitoare la teren

Crt	Categorie folosinţă	Intra vilan	Suprafaţa (mp)	Tarla	Parcelă	Nr. topo	Observaţii / Referinţe
1	arabil	NU	2.500	18	6	-	

Lungime Segmente

1) Valorile lungimilor segmentelor sunt obţinute din proiecţie în plan.

Punct început	X / Y	Punct sfârşit	X / Y	Lungime segment (** (m)
1	504.398,591 291.567,278	2	504.249,596 291.474,595	175.47
2	504.249,596 291.474,595	3	504.255,57 291.466,606	9.976
3	504.255,57 291.466,606	4	504.258,546 291.463,181	4.537
4	504.258,546 291.463,181	5	504.403,799 291.553,537	171.063
5	504.403,799 291.553,537	1	504.398,591 291.567,278	14.695

Document care conţine date cu caracter personal, protejat de prevederile Regulamentului (UE) nr. 679/2016 şi Legii 190/2018

**** Lungimile segmentelor sunt determinate în planul de proiecţie Stereo 70 şi sunt rotunjite la 1 milimetru.**
***** Distanţa dintre puncte este formată din segmente cumulate ce sunt mai mici decât valoarea 1 milimetru.**

Neutilizabil in circuitul civil

DATE DESPRE IMOBILUL NR. 2616

Oficiul de Cadastru şi Publicitate Imobiliară TELEORMAN
Biroul de Cadastru şi Publicitate Imobiliară Alexandria

A. Partea I. Descrierea imobilului

TEREN Extravilan

Adresa: Jud. Teleorman

Nr. Crt	Nr cadastral Nr. topografic	Suprafaţa* (mp)	Observaţii / Referinţe
A1		Din acte: 1.100 Masurata: 992	Sector cadastral:28 Teren neimprejmuit;

B. Partea II. Proprietari şi acte

Inscrieri privitoare la dreptul de proprietate şi alte drepturi reale		Referinţe
/		
Act Administrativ nr. 3400002, din 01/01/1991 emis de CJPSDDPAT TELEORMAN (CERTIFICAT DE DECES NR. 267644 DIN DATA DE 08.10.2013 ELIBERAT DE PRIMĂRIA DRĂGĂNEŞTI DE VEDE; CERTIFICAT DE DECES NR. 563372 DIN DATA DE 20.03.2019 ELIBERAT DE PRIMĂRIA DRĂGĂNEŞTI DE VEDE);		
B1	Intabulare, drept de PROPRIETATE, dobandit prin Reconstituire, cota actuala 1/1	A1
	1) **UDREA I BARBU**, DECEDAT DEFUNCT:Da 2) **UDREA I ZAMFIR**, DECEDAT DEFUNCT:Da 3) **PENE I FLORICA**	

C. Partea III. SARCINI .

Inscrieri privind dezmembramintele dreptului de proprietate, drepturi reale de garanţie şi sarcini	Referinţe
NU SUNT	

Neutilizabil în circuitul civil

Anexa Nr. 1 La Partea I

Teren

Nr cadastral	Suprafaţa (mp)*	Observaţii / Referinţe
	Din acte: 1.100 Masurata: 992	

* Suprafaţa este determinată in planul de proiecţie Stereo 70.

DETALII LINIARE IMOBIL

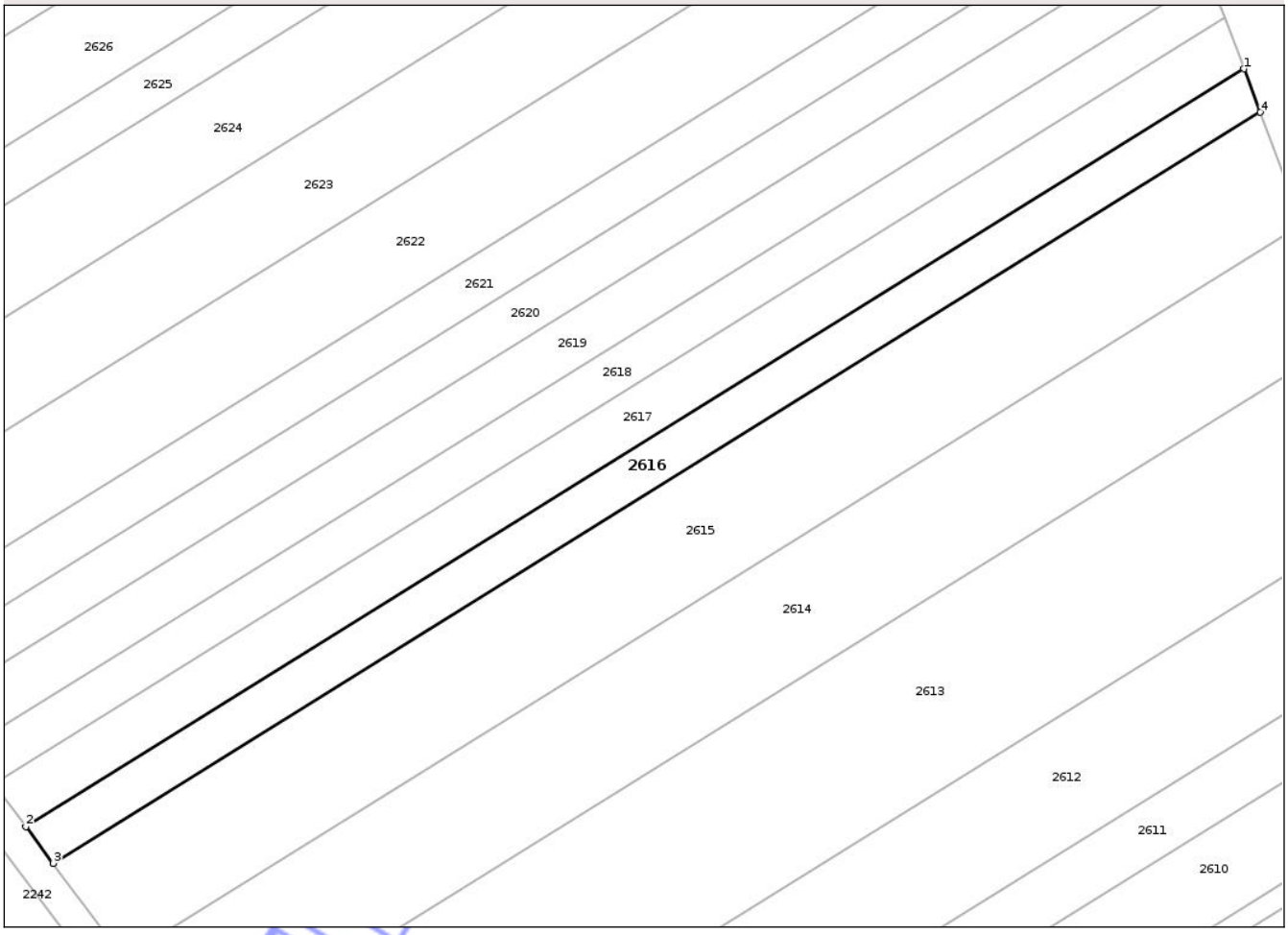

Date referitoare la teren

Crt	Categorie folosinţă	Intra vilan	Suprafaţa (mp)	Tarla	Parcelă	Nr. topo	Observaţii / Referinţe
1	arabil	NU	992	18	7	-	

Lungime Segmente
1) Valorile lungimilor segmentelor sunt obţinute din proiecţie în plan.

Punct început	X / Y	Punct sfârşit	X / Y	Lungime segment (** (m)
1	504.396,559 291.572,642	2	504.246,213 291.479,119	177.061
2	504.246,213 291.479,119	3	504.249,596 291.474,595	5.649
3	504.249,596 291.474,595	4	504.398,591 291.567,278	175.47
4	504.398,591 291.567,278	1	504.396,559 291.572,642	5.736

Document care conţine date cu caracter personal, protejat de prevederile Regulamentului (UE) nr. 679/2016 şi Legii 190/2018

**** Lungimile segmentelor sunt determinate în planul de proiecţie Stereo 70 şi sunt rotunjite la 1 milimetru.**
***** Distanţa dintre puncte este formată din segmente cumulate ce sunt mai mici decât valoarea 1 milimetru.**

Neutilizabil in circuitul civil

DATE DESPRE IMOBILUL NR. 2617

Oficiul de Cadastru şi Publicitate Imobiliară TELEORMAN
Biroul de Cadastru şi Publicitate Imobiliară Alexandria

A. Partea I. Descrierea imobilului

TEREN Extravilan

Adresa: Jud. Teleorman

Nr. Crt	Nr cadastral Nr. topografic	Suprafaţa* (mp)	Observaţii / Referinţe
A1		Din acte: 1.300 Masurata: 1.173	Sector cadastral:28 Teren neimprejmuit;

B. Partea II. Proprietari şi acte

Inscrieri privitoare la dreptul de proprietate şi alte drepturi reale		Referinţe
/		
Act Administrativ nr. 3400553, din 11/11/1997 emis de CJPSDDPAT TELEORMAN (CERTIFICAT DE DECES NR. 125788 DIN DATA DE 21.03.1994 ELIBERAT DE PRIMĂRIA DRĂGĂNEŞTI DE VEDE);		
B1	Intabulare, drept de PROPRIETATE, dobandit prin Reconstituire, cota actuala 1/1	A1
	1) **GIBA AUREL**, DECEDAT, LIPSĂ CNP DEFUNCT:Da	

C. Partea III. SARCINI .

Inscrieri privind dezmembramintele dreptului de proprietate, drepturi reale de garanţie şi sarcini	Referinţe
NU SUNT	

Neutilizabil în circuitul civil

Anexa Nr. 1 La Partea I

Teren

Nr cadastral	Suprafaţa (mp)*	Observaţii / Referinţe
	Din acte: 1.300 Masurata: 1.173	

* Suprafaţa este determinată in planul de proiecţie Stereo 70.

DETALII LINIARE IMOBIL



Date referitoare la teren

Crt	Categorie folosinţă	Intra vilan	Suprafaţa (mp)	Tarla	Parcelă	Nr. topo	Observaţii / Referinţe
1	arabil	NU	1.173	18	8	-	

Lungime Segmente
1) Valorile lungimilor segmentelor sunt obţinute din proiecţie în plan.

Punct început	X / Y	Punct sfârşit	X / Y	Lungime segment (** (m)
1	504.394,178 291.578,923	2	504.242,253 291.484,416	178.921
2	504.242,253 291.484,416	3	504.246,213 291.479,119	6.614
3	504.246,213 291.479,119	4	504.396,559 291.572,642	177.061
4	504.396,559 291.572,642	1	504.394,178 291.578,923	6.717

Document care conţine date cu caracter personal, protejat de prevederile Regulamentului (UE) nr. 679/2016 şi Legii 190/2018

**** Lungimile segmentelor sunt determinate în planul de proiecţie Stereo 70 şi sunt rotunjite la 1 milimetru.**
***** Distanţa dintre puncte este formată din segmente cumulate ce sunt mai mici decât valoarea 1 milimetru.**

Neutilizabil in circuitul civil

DATE DESPRE IMOBILUL NR. 2618

Oficiul de Cadastru şi Publicitate Imobiliară TELEORMAN
Biroul de Cadastru şi Publicitate Imobiliară Alexandria

A. Partea I. Descrierea imobilului

TEREN Extravilan

Adresa: Jud. Teleorman

Nr. Crt	Nr cadastral Nr. topografic	Suprafaţa* (mp)	Observaţii / Referinţe
A1		Din acte: 1.100 Masurata: 992	Sector cadastral:28 Teren neimprejmuit;

B. Partea II. Proprietari şi acte

Inscrieri privitoare la dreptul de proprietate şi alte drepturi reale		Referinţe
/		
Act Administrativ nr. 3400481, din 01/01/1991 emis de CJPSDDPAT TELEORMAN;		
B1	Intabulare, drept de PROPRIETATE, dobandit prin Reconstituire, cota actuala 1/1	A1
	1) **OVEDENIE A ILIE**, LIPSĂ CNP	

C. Partea III. SARCINI .

Inscrieri privind dezmembramintele dreptului de proprietate, drepturi reale de garanţie şi sarcini	Referinţe
NU SUNT	

Neutilizabil în circuitul civil

Anexa Nr. 1 La Partea I

Teren

Nr cadastral	Suprafaţa (mp)*	Observaţii / Referinţe
	Din acte: 1.100 Masurata: 992	

* Suprafaţa este determinată in planul de proiecţie Stereo 70.

DETALII LINIARE IMOBIL



Date referitoare la teren

Crt	Categorie folosinţă	Intra vilan	Suprafaţa (mp)	Tarla	Parcelă	Nr. topo	Observaţii / Referinţe
1	arabil	NU	992	18	9	-	

Lungime Segmente

1) Valorile lungimilor segmentelor sunt obţinute din proiecţie în plan.

Punct început	X / Y	Punct sfârşit	X / Y	Lungime segment (** (m)
1	504.392,184 291.584,183	2	504.238,935 291.488,853	180.48
2	504.238,935 291.488,853	3	504.242,253 291.484,416	5.54
3	504.242,253 291.484,416	4	504.394,178 291.578,923	178.921
4	504.394,178 291.578,923	1	504.392,184 291.584,183	5.625

Document care conţine date cu caracter personal, protejat de prevederile Regulamentului (UE) nr. 679/2016 şi Legii 190/2018

**** Lungimile segmentelor sunt determinate în planul de proiecţie Stereo 70 şi sunt rotunjite la 1 milimetru.**
***** Distanţa dintre puncte este formată din segmente cumulate ce sunt mai mici decât valoarea 1 milimetru.**

Neutilizabil in circuitul civil

DATE DESPRE IMOBILUL NR. 2619

Oficiul de Cadastru şi Publicitate Imobiliară TELEORMAN
Biroul de Cadastru şi Publicitate Imobiliară Alexandria

A. Partea I. Descrierea imobilului

Nr. CF vechi:46
Nr. cadastral vechi:84

TEREN Extravilan

Adresa: Jud. Teleorman

Nr. Crt	Nr cadastral Nr. topografic	Suprafaţa* (mp)	Observaţii / Referinţe
A1	20287	Din acte: 1.200 Masurata: 1.187	Sector cadastral:28 Teren neimprejmuit;

B. Partea II. Proprietari şi acte

Inscrieri privitoare la dreptul de proprietate şi alte drepturi reale		Referinţe
808 / 16/06/2003		
Act Notarial nr. aut.nr.1616, din 02/06/2003 emis de BNP MORCOV TAMARA;		
B1	Intabulare, drept de PROPRIETATEcu titlu de întreţinere, bun propriu, dobandit prin Conventie, cota actuala 1/1, cota initiala 1/1	A1
	1) **GIURGIUVEANU MARINEL**, necăsătorit	
	OBSERVATII: (provenita din conversia CF 46)	

C. Partea III. SARCINI

Inscrieri privind dezmembramintele dreptului de proprietate, drepturi reale de garanţie şi sarcini		Referinţe
808 / 16/06/2003		
Act Notarial nr. aut.nr.1616, din 02/06/2003 emis de BNP MORCOV TAMARA;		
C1	Se notează obligaţia de întreţinere in favoarea:	A1
	1) **OVEDENIE CONSTANTINA**, LIPSĂ CNP	
	OBSERVATII: (provenita din conversia CF 46)	

Neutilizabil în circuitul civil

Anexa Nr. 1 La Partea I

Teren

Nr cadastral	Suprafaţa (mp)*	Observaţii / Referinţe
20287	Din acte: 1.200 Masurata: 1.187	

* Suprafaţa este determinată in planul de proiecţie Stereo 70.

DETALII LINIARE IMOBIL



Date referitoare la teren

Crt	Categorie folosinţă	Intra vilan	Suprafaţa (mp)	Tarla	Parcelă	Nr. topo	Observaţii / Referinţe
1	arabil	NU	1.187	18	10	-	

Lungime Segmente
1) Valorile lungimilor segmentelor sunt obţinute din proiecţie în plan.

Punct început	X / Y	Punct sfârşit	X / Y	Lungime segment (** (m)
1	504.389,671 291.590,326	2	504.235,002 291.494,114	182.152
2	504.235,002 291.494,114	3	504.238,935 291.488,853	6.569
3	504.238,935 291.488,853	4	504.392,184 291.584,183	180.48
4	504.392,184 291.584,183	5	504.390,254 291.589,278	5.448
5	504.390,254 291.589,278	1	504.389,671 291.590,326	1.199

Document care conţine date cu caracter personal, protejat de prevederile Regulamentului (UE) nr. 679/2016 şi Legii 190/2018

**** Lungimile segmentelor sunt determinate în planul de proiecţie Stereo 70 şi sunt rotunjite la 1 milimetru.**
***** Distanţa dintre puncte este formată din segmente cumulate ce sunt mai mici decât valoarea 1 milimetru.**

Neutilizabil in circuitul civil

DATE DESPRE IMOBILUL NR. 2620

Oficiul de Cadastru şi Publicitate Imobiliară TELEORMAN
Biroul de Cadastru şi Publicitate Imobiliară Alexandria

A. Partea I. Descrierea imobilului

TEREN Extravilan

Adresa: Jud. Teleorman

Nr. Crt	Nr cadastral Nr. topografic	Suprafaţa* (mp)	Observaţii / Referinţe
A1		Din acte: 1.200 Masurata: 1.082	Sector cadastral:28 Teren neimprejmuit;

B. Partea II. Proprietari şi acte

Inscrieri privitoare la dreptul de proprietate şi alte drepturi reale		Referinţe
/		
Hotarare Judecatoreasca nr. 885, din 11/05/2010 emis de JUDECĂTORIA ROȘIORII DE VEDE JUDETUL TELEORMAN (TITLUL DE PROPRIETATE NR. 3400084 DIN DATA DE 01.01.1991 EMIS DE CJPSDDPAT TELEORMAN; CERTIFICAT DE DECES NR. 885822 DIN DATA DE 21.08.2018 ELIBERAT DE PRIMĂRIA DRĂGĂNEȘTI DE VEDE);		
B1	Intabulare, drept de PROPRIETATE cu titlu de partaj, bun propriu, dobandit prin Hotarare Judecatoreasca, cota actuala 1/1	A1
	1) **OVEDENIE I ILIE**, DECEDAT DEFUNCT:Da	

C. Partea III. SARCINI .

Inscrieri privind dezmembramintele dreptului de proprietate, drepturi reale de garanţie şi sarcini	Referinţe
NU SUNT	

Neutilizabil în circuitul civil

Anexa Nr. 1 La Partea I

Teren

Nr cadastral	Suprafaţa (mp)*	Observaţii / Referinţe
	Din acte: 1.200 Masurata: 1.082	

* Suprafaţa este determinată in planul de proiecţie Stereo 70.

DETALII LINIARE IMOBIL



Date referitoare la teren

Crt	Categorie folosinţă	Intra vilan	Suprafaţa (mp)	Tarla	Parcelă	Nr. topo	Observaţii / Referinţe
1	arabil	NU	1.082	18	11	-	

Lungime Segmente

1) Valorile lungimilor segmentelor sunt obţinute din proiecţie în plan.

Punct început	X / Y	Punct sfârşit	X / Y	Lungime segment (** (m)
1	504.386,79 291.595,508	2	504.231,102 291.498,661	183.352
2	504.231,102 291.498,661	3	504.235,002 291.494,114	5.99
3	504.235,002 291.494,114	4	504.389,671 291.590,326	182.152
4	504.389,671 291.590,326	1	504.386,79 291.595,508	5.929

Document care conţine date cu caracter personal, protejat de prevederile Regulamentului (UE) nr. 679/2016 şi Legii 190/2018

**** Lungimile segmentelor sunt determinate în planul de proiecţie Stereo 70 şi sunt rotunjite la 1 milimetru.**
***** Distanţa dintre puncte este formată din segmente cumulate ce sunt mai mici decât valoarea 1 milimetru.**

Neutilizabil in circuitul civil

DATE DESPRE IMOBILUL NR. 2621

Oficiul de Cadastru şi Publicitate Imobiliară TELEORMAN
Biroul de Cadastru şi Publicitate Imobiliară Alexandria

A. Partea I. Descrierea imobilului

TEREN Extravilan

Adresa: Jud. Teleorman

Nr. Crt	Nr cadastral Nr. topografic	Suprafaţa* (mp)	Observaţii / Referinţe
A1		Din acte: 1.250 Masurata: 1.128	Sector cadastral:28 Teren neimprejmuit;

B. Partea II. Proprietari şi acte

Inscrieri privitoare la dreptul de proprietate şi alte drepturi reale		Referinţe
/		
Act Administrativ nr. 3400339, din 10/05/1995 emis de CJPSDDPAT TELEORMAN (CERTIFICAT DE DECES NR. 654362 DIN DATA DE 25.11.2021 ELIBERAT DE PRIMĂRIA DRĂGĂNEŞTI DE VEDE);		
B1	Intabulare, drept de PROPRIETATE, dobandit prin Reconstituire, cota actuala 1/1	A1
	1) **SOARE F ZAMFIR**, DECEDAT DEFUNCT:Da	

C. Partea III. SARCINI .

Inscrieri privind dezmembramintele dreptului de proprietate, drepturi reale de garanţie şi sarcini	Referinţe
NU SUNT	

Neutilizabil în circuitul civil

Anexa Nr. 1 La Partea I

Teren

Nr cadastral	Suprafaţa (mp)*	Observaţii / Referinţe
	Din acte: 1.250 Masurata: 1.128	

* Suprafaţa este determinată in planul de proiecţie Stereo 70.

DETALII LINIARE IMOBIL



Date referitoare la teren

Crt	Categorie folosinţă	Intra vilan	Suprafaţa (mp)	Tarla	Parcelă	Nr. topo	Observaţii / Referinţe
1	arabil	NU	1.128	18	12	-	

Lungime Segmente

1) Valorile lungimilor segmentelor sunt obţinute din proiecţie în plan.

Punct început	X / Y	Punct sfârşit	X / Y	Lungime segment (** (m)
1	504.383,807 291.600,872	2	504.227,041 291.503,355	184.622
2	504.227,041 291.503,355	3	504.231,102 291.498,661	6.207
3	504.231,102 291.498,661	4	504.386,79 291.595,508	183.352
4	504.386,79 291.595,508	1	504.383,807 291.600,872	6.138

Document care conţine date cu caracter personal, protejat de prevederile Regulamentului (UE) nr. 679/2016 şi Legii 190/2018

**** Lungimile segmentelor sunt determinate în planul de proiecţie Stereo 70 şi sunt rotunjite la 1 milimetru.**
***** Distanţa dintre puncte este formată din segmente cumulate ce sunt mai mici decât valoarea 1 milimetru.**

Neutilizabil in circuitul civil

DATE DESPRE IMOBILUL NR. 2622

Oficiul de Cadastru şi Publicitate Imobiliară TELEORMAN
Biroul de Cadastru şi Publicitate Imobiliară Alexandria

A. Partea I. Descrierea imobilului

TEREN Extravilan

Adresa: Jud. Teleorman

Nr. Crt	Nr cadastral Nr. topografic	Suprafaţa* (mp)	Observaţii / Referinţe
A1		Din acte: 2.500 Masurata: 2.255	Sector cadastral:28 Teren neimprejmuit;

B. Partea II. Proprietari şi acte

Inscrieri privitoare la dreptul de proprietate şi alte drepturi reale		Referinţe
/		
Act Administrativ nr. 3400413, din 12/03/1996 emis de CJPSDDPAT TELEORMAN;		
B1	Intabulare, drept de PROPRIETATE, dobandit prin Reconstituire, cota actuala 1/1	A1
	1) **MOCANU ANGHEL**, LIPSĂ CNP	

C. Partea III. SARCINI .

Inscrieri privind dezmembramintele dreptului de proprietate, drepturi reale de garanţie şi sarcini	Referinţe
NU SUNT	

Neutilizabil în circuitul civil

Anexa Nr. 1 La Partea I

Teren

Nr cadastral	Suprafaţa (mp)*	Observaţii / Referinţe
	Din acte: 2.500 Masurata: 2.255	

* Suprafaţa este determinată in planul de proiecţie Stereo 70.

DETALII LINIARE IMOBIL



Date referitoare la teren

Crt	Categorie folosinţă	Intra vilan	Suprafaţa (mp)	Tarla	Parcelă	Nr. topo	Observaţii / Referinţe
1	arabil	NU	2.255	18	13	-	

Lungime Segmente
1) Valorile lungimilor segmentelor sunt obţinute din proiecţie în plan.

Punct început	X / Y	Punct sfârşit	X / Y	Lungime segment (** (m)
1	504.377,905 291.611,488	2	504.219,006 291.512,644	187.134
2	504.219,006 291.512,644	3	504.227,041 291.503,355	12.282
3	504.227,041 291.503,355	4	504.383,807 291.600,872	184.622
4	504.383,807 291.600,872	1	504.377,905 291.611,488	12.146

Document care conţine date cu caracter personal, protejat de prevederile Regulamentului (UE) nr. 679/2016 şi Legii 190/2018

**** Lungimile segmentelor sunt determinate în planul de proiecţie Stereo 70 şi sunt rotunjite la 1 milimetru.**
***** Distanţa dintre puncte este formată din segmente cumulate ce sunt mai mici decât valoarea 1 milimetru.**

Neutilizabil in circuitul civil

DATE DESPRE IMOBILUL NR. 2623

Oficiul de Cadastru şi Publicitate Imobiliară TELEORMAN
Biroul de Cadastru şi Publicitate Imobiliară Alexandria

A. Partea I. Descrierea imobilului

TEREN Extravilan

Adresa: Jud. Teleorman

Nr. Crt	Nr cadastral Nr. topografic	Suprafaţa* (mp)	Observaţii / Referinţe
A1		Din acte: 2.500 Masurata: 2.255	Sector cadastral:28 Teren neimprejmuit;

B. Partea II. Proprietari şi acte

Inscrieri privitoare la dreptul de proprietate şi alte drepturi reale		Referinţe
/		
Act Administrativ nr. 3400338, din 10/05/1995 emis de CJPSDDPAT TELEORMAN (CERTIFICAT DE DECES NR. 472982 DIN DATA DE 27.12.2011 ELIBERAT DE PRIMĂRIA DRĂGĂNEŞTI DE VEDE);		
B1	Intabulare, drept de PROPRIETATE, dobandit prin Reconstituire, cota actuala 1/1	A1
	1) **LAZĂR M BARBU**, DECEDAT DEFUNCT:Da	

C. Partea III. SARCINI .

Inscrieri privind dezmembramintele dreptului de proprietate, drepturi reale de garanţie şi sarcini	Referinţe
NU SUNT	

Neutilizabil în circuitul civil

Anexa Nr. 1 La Partea I

Teren

Nr cadastral	Suprafaţa (mp)*	Observaţii / Referinţe
	Din acte: 2.500 Masurata: 2.255	

* Suprafaţa este determinată in planul de proiecţie Stereo 70.

DETALII LINIARE IMOBIL



Date referitoare la teren

Crt	Categorie folosinţă	Intra vilan	Suprafaţa (mp)	Tarla	Parcelă	Nr. topo	Observaţii / Referinţe
1	arabil	NU	2.255	18	14	-	

Lungime Segmente
1) Valorile lungimilor segmentelor sunt obţinute din proiecţie în plan.

Punct început	X / Y	Punct sfârşit	X / Y	Lungime segment (** (m)
1	504.372,081 291.621,963	2	504.211,077 291.521,809	189.613
2	504.211,077 291.521,809	3	504.219,006 291.512,644	12.119
3	504.219,006 291.512,644	4	504.377,905 291.611,488	187.134
4	504.377,905 291.611,488	1	504.372,081 291.621,963	11.985

Document care conţine date cu caracter personal, protejat de prevederile Regulamentului (UE) nr. 679/2016 şi Legii 190/2018

**** Lungimile segmentelor sunt determinate în planul de proiecţie Stereo 70 şi sunt rotunjite la 1 milimetru.**
***** Distanţa dintre puncte este formată din segmente cumulate ce sunt mai mici decât valoarea 1 milimetru.**

Neutilizabil in circuitul civil

DATE DESPRE IMOBILUL NR. 2624

Oficiul de Cadastru şi Publicitate Imobiliară TELEORMAN
Biroul de Cadastru şi Publicitate Imobiliară Alexandria

A. Partea I. Descrierea imobilului

TEREN Extravilan

Adresa: Jud. Teleorman

Nr. Crt	Nr cadastral Nr. topografic	Suprafaţa* (mp)	Observaţii / Referinţe
A1		Din acte: 2.484 Masurata: 2.241	Sector cadastral:28 Teren neimprejmuit;

B. Partea II. Proprietari şi acte

Inscrieri privitoare la dreptul de proprietate şi alte drepturi reale		Referinţe
/		
Act Administrativ nr. 3400691, din 23/09/2005 emis de CJPSDDPAT TELEORMAN;		
B1	Intabulare, drept de PROPRIETATE, dobandit prin Reconstituire, cota actuala 1/1	A1
	1) **LAZAR A NICOLAE**, LIPSĂ CNP 2) **LITA A FLOAREA**, LIPSĂ CNP 3) **DRAGHICI A JOITA**, LIPSĂ CNP	

C. Partea III. SARCINI .

Inscrieri privind dezmembramintele dreptului de proprietate, drepturi reale de garanţie şi sarcini	Referinţe
NU SUNT	

Neutilizabil în circuitul civil

Anexa Nr. 1 La Partea I

Teren

Nr cadastral	Suprafaţa (mp)*	Observaţii / Referinţe
	Din acte: 2.484 Masurata: 2.241	

* Suprafaţa este determinată in planul de proiecţie Stereo 70.

DETALII LINIARE IMOBIL



Date referitoare la teren

Crt	Categorie folosinţă	Intra vilan	Suprafaţa (mp)	Tarla	Parcelă	Nr. topo	Observaţii / Referinţe
1	arabil	NU	2.241	18	15	-	

Lungime Segmente

1) Valorile lungimilor segmentelor sunt obţinute din proiecţie în plan.

Punct început	X / Y	Punct sfârşit	X / Y	Lungime segment (** (m)
1	504.366,394 291.632,266	2	504.203,603 291.531,001	191.717
2	504.203,603 291.531,001	3	504.209,318 291.523,842	9.16
3	504.209,318 291.523,842	4	504.211,077 291.521,809	2.688
4	504.211,077 291.521,809	5	504.372,081 291.621,963	189.613
5	504.372,081 291.621,963	1	504.366,394 291.632,266	11.768

Document care conţine date cu caracter personal, protejat de prevederile Regulamentului (UE) nr. 679/2016 şi Legii 190/2018

**** Lungimile segmentelor sunt determinate în planul de proiecţie Stereo 70 şi sunt rotunjite la 1 milimetru.**
***** Distanţa dintre puncte este formată din segmente cumulate ce sunt mai mici decât valoarea 1 milimetru.**

Neutilizabil in circuitul civil

DATE DESPRE IMOBILUL NR. 2625

Oficiul de Cadastru şi Publicitate Imobiliară TELEORMAN
Biroul de Cadastru şi Publicitate Imobiliară Alexandria

A. Partea I. Descrierea imobilului

TEREN Extravilan

Adresa: Jud. Teleorman

Nr. Crt	Nr cadastral Nr. topografic	Suprafaţa* (mp)	Observaţii / Referinţe
A1		Din acte: 1.300 Masurata: 1.173	Sector cadastral:28 Teren neimprejmuit;

B. Partea II. Proprietari şi acte

Inscrieri privitoare la dreptul de proprietate şi alte drepturi reale		Referinţe
/		
Act Notarial nr. 279, din 17/11/2003 emis de BNP BARBU MARIA (TITLUL DE PROPRIETATE NR. 3400053 DIN DATA DE 01.01.1991 EMIS DE CJPSDDPAT TELEORMAN);		
B1	Intabulare, drept de PROPRIETATE cu titlu de moștenire, bun propriu, dobandit prin Succesiune, cota actuala 1/1	A1
	1) **NIȚĂ PETRE**	

C. Partea III. SARCINI .

Inscrieri privind dezmembramintele dreptului de proprietate, drepturi reale de garanţie şi sarcini	Referinţe
NU SUNT	

Neutilizabil în circuitul civil

Anexa Nr. 1 La Partea I

Teren

Nr cadastral	Suprafaţa (mp)*	Observaţii / Referinţe
	Din acte: 1.300 Masurata: 1.173	

* Suprafaţa este determinată in planul de proiecţie Stereo 70.

DETALII LINIARE IMOBIL

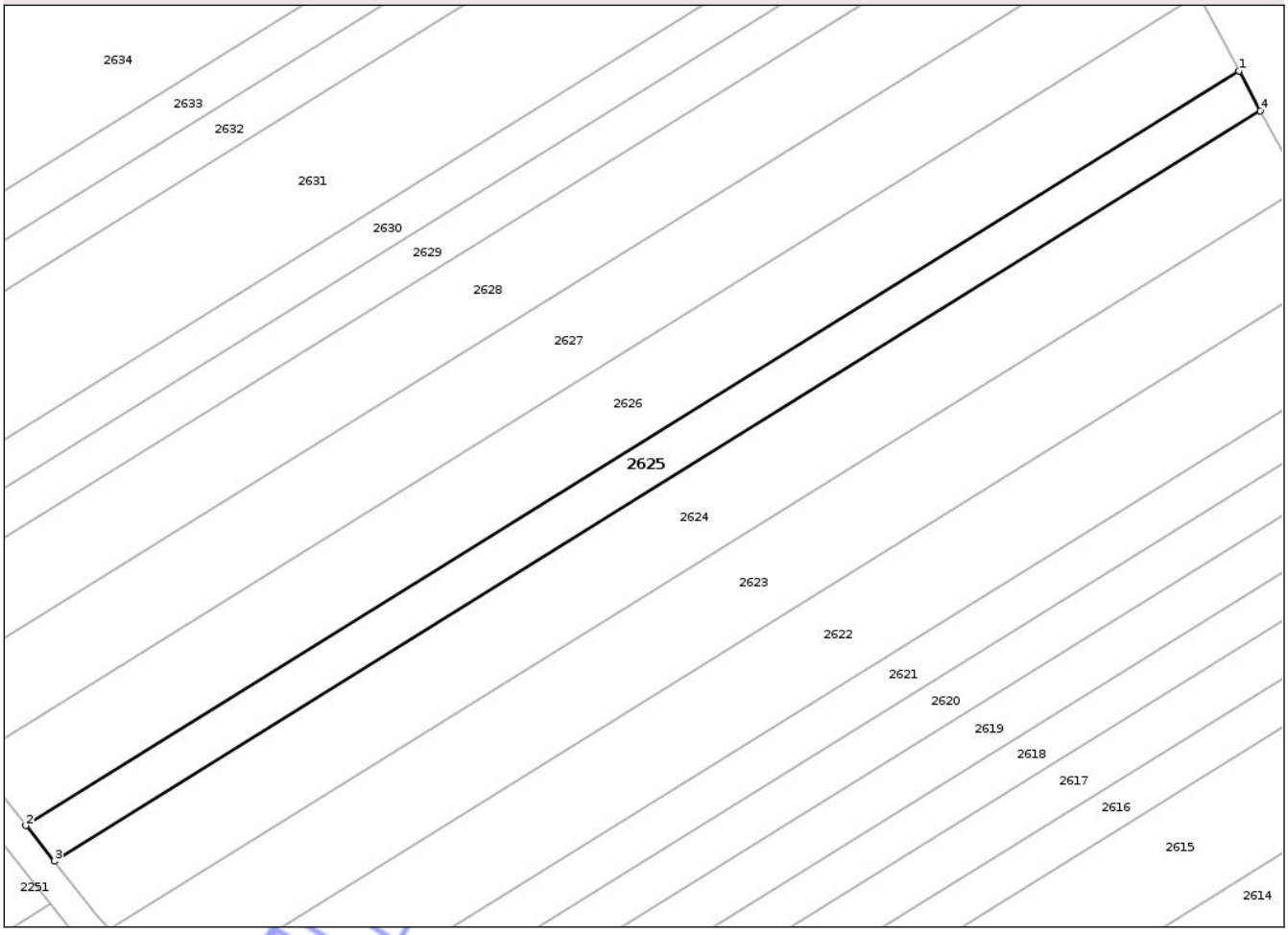

Date referitoare la teren

Crt	Categorie folosinţă	Intra vilan	Suprafaţa (mp)	Tarla	Parcelă	Nr. topo	Observaţii / Referinţe
1	arabil	NU	1.173	18	16	-	

Lungime Segmente
1) Valorile lungimilor segmentelor sunt obţinute din proiecţie în plan.

Punct început	X / Y	Punct sfârşit	X / Y	Lungime segment (** (m)
1	504.363,533 291.637,67	2	504.199,77 291.535,801	192.862
2	504.199,77 291.535,801	3	504.203,603 291.531,001	6.143
3	504.203,603 291.531,001	4	504.366,394 291.632,266	191.717
4	504.366,394 291.632,266	1	504.363,533 291.637,67	6.115

Document care conţine date cu caracter personal, protejat de prevederile Regulamentului (UE) nr. 679/2016 şi Legii 190/2018

**** Lungimile segmentelor sunt determinate în planul de proiecţie Stereo 70 şi sunt rotunjite la 1 milimetru.**
***** Distanţa dintre puncte este formată din segmente cumulate ce sunt mai mici decât valoarea 1 milimetru.**

Neutilizabil in circuitul civil

DATE DESPRE IMOBILUL NR. 2626

Oficiul de Cadastru şi Publicitate Imobiliară TELEORMAN
Biroul de Cadastru şi Publicitate Imobiliară Alexandria

A. Partea I. Descrierea imobilului

TEREN Extravilan

Adresa: Jud. Teleorman

Nr. Crt	Nr cadastral Nr. topografic	Suprafaţa* (mp)	Observaţii / Referinţe
A1		Din acte: 2.500 Masurata: 2.255	Sector cadastral:28 Teren neimprejmuit;

B. Partea II. Proprietari şi acte

Inscrieri privitoare la dreptul de proprietate şi alte drepturi reale		Referinţe
/		
Act Administrativ nr. 3400192, din 01/01/1991 emis de CJPSDDPAT TELEORMAN;		
B1	Intabulare, drept de PROPRIETATE, dobandit prin Reconstituire, cota actuala 1/1	A1
	1) **POPESCU M ION**, LIPSĂ CNP	

C. Partea III. SARCINI .

Inscrieri privind dezmembramintele dreptului de proprietate, drepturi reale de garanţie şi sarcini	Referinţe
NU SUNT	

Neutilizabil în circuitul civil

Anexa Nr. 1 La Partea I

Teren

Nr cadastral	Suprafaţa (mp)*	Observaţii / Referinţe
	Din acte: 2.500 Masurata: 2.255	

* Suprafaţa este determinată in planul de proiecţie Stereo 70.

DETALII LINIARE IMOBIL



Date referitoare la teren

Crt	Categorie folosinţă	Intra vilan	Suprafaţa (mp)	Tarla	Parcelă	Nr. topo	Observaţii / Referinţe
1	arabil	NU	2.255	18	17	-	

Lungime Segmente
1) Valorile lungimilor segmentelor sunt obţinute din proiecţie în plan.

Punct început	X / Y	Punct sfârşit	X / Y	Lungime segment (** (m)
1	504.358,08 291.647,971	2	504.192,466 291.544,949	195.042
2	504.192,466 291.544,949	3	504.199,77 291.535,801	11.706
3	504.199,77 291.535,801	4	504.363,533 291.637,67	192.862
4	504.363,533 291.637,67	1	504.358,08 291.647,971	11.655

Document care conţine date cu caracter personal, protejat de prevederile Regulamentului (UE) nr. 679/2016 şi Legii 190/2018

**** Lungimile segmentelor sunt determinate în planul de proiecţie Stereo 70 şi sunt rotunjite la 1 milimetru.**
***** Distanţa dintre puncte este formată din segmente cumulate ce sunt mai mici decât valoarea 1 milimetru.**

Neutilizabil in circuitul civil

DATE DESPRE IMOBILUL NR. 2627

Oficiul de Cadastru şi Publicitate Imobiliară TELEORMAN
Biroul de Cadastru şi Publicitate Imobiliară Alexandria

A. Partea I. Descrierea imobilului

TEREN Extravilan

Adresa: Jud. Teleorman

Nr. Crt	Nr cadastral Nr. topografic	Suprafaţa* (mp)	Observaţii / Referinţe
A1		Din acte: 2.500 Masurata: 2.255	Sector cadastral:28 Teren neimprejmuit;

B. Partea II. Proprietari şi acte

Inscrieri privitoare la dreptul de proprietate şi alte drepturi reale		Referinţe
/		
Act Notarial nr. 306, din 16/12/2021 emis de BIN STRUNĂ CARMEN (TITLUL DE PROPRIETATE NR. 3400414 DIN DATA DE 11.07.2008 EMIS DE CJPSDDPAT TELEORMAN; ÎNCHEIERE DE RECTIFICARE NR. 1469 DIN DATA DE 08.04.2009 EMISĂ DE BNP MARIA BARBU; ACT DE PARTAJ VOLUNTAR NR. 1504 DIN DATA DE 11.05.1998 EMIS DE BNP BARBU MARIA);		
B1	Intabulare, drept de PROPRIETATE cu titlu de moștenire, bun propriu, dobandit prin Succesiune, cota actuala 1/1	A1
	1) **COȘERU CLAUDIA**	

C. Partea III. SARCINI .

Inscrieri privind dezmembramintele dreptului de proprietate, drepturi reale de garanţie şi sarcini	Referinţe
NU SUNT	

Neutilizabil în circuitul civil

Anexa Nr. 1 La Partea I

Teren

Nr cadastral	Suprafaţa (mp)*	Observaţii / Referinţe
	Din acte: 2.500 Masurata: 2.255	

* Suprafaţa este determinată in planul de proiecţie Stereo 70.

DETALII LINIARE IMOBIL



Date referitoare la teren

Crt	Categorie folosinţă	Intra vilan	Suprafaţa (mp)	Tarla	Parcelă	Nr. topo	Observaţii / Referinţe
1	arabil	NU	2.255	18	18	-	

Lungime Segmente

1) Valorile lungimilor segmentelor sunt obţinute din proiecţie în plan.

Punct început	X / Y	Punct sfârşit	X / Y	Lungime segment (** (m)
1	504.352,041 291.657,772	2	504.185,234 291.554,008	196.447
2	504.185,234 291.554,008	3	504.192,466 291.544,949	11.592
3	504.192,466 291.544,949	4	504.358,08 291.647,971	195.042
4	504.358,08 291.647,971	5	504.356,109 291.651,694	4.213
5	504.356,109 291.651,694	1	504.352,041 291.657,772	7.314

Document care conţine date cu caracter personal, protejat de prevederile Regulamentului (UE) nr. 679/2016 şi Legii 190/2018

**** Lungimile segmentelor sunt determinate în planul de proiecţie Stereo 70 şi sunt rotunjite la 1 milimetru.**
***** Distanţa dintre puncte este formată din segmente cumulate ce sunt mai mici decât valoarea 1 milimetru.**

Neutilizabil in circuitul civil

DATE DESPRE IMOBILUL NR. 2628

Oficiul de Cadastru şi Publicitate Imobiliară TELEORMAN
Biroul de Cadastru şi Publicitate Imobiliară Alexandria

A. Partea I. Descrierea imobilului

TEREN Extravilan

Adresa: Jud. Teleorman

Nr. Crt	Nr cadastral Nr. topografic	Suprafaţa* (mp)	Observaţii / Referinţe
A1		Din acte: 2.500 Masurata: 2.255	Sector cadastral:28 Teren neimprejmuit;

B. Partea II. Proprietari şi acte

Inscrieri privitoare la dreptul de proprietate şi alte drepturi reale		Referinţe
/		
Act Administrativ nr. 3400027, din 03/06/1993 emis de CJPSDDPAT TELEORMAN (CERTIFICAT DE DECES NR. 267658 DIN DATA DE 17.03.2014 ELIBERAT DE PRIMĂRIA DRĂGĂNEŞTI DE VEDE);		
B1	Intabulare, drept de PROPRIETATE, dobandit prin Reconstituire, cota actuala 1/1	A1
	1) **GOLEANU I MARIEA**, DECEDATĂ DEFUNCT:Da	

C. Partea III. SARCINI .

Inscrieri privind dezmembramintele dreptului de proprietate, drepturi reale de garanţie şi sarcini	Referinţe
NU SUNT	

Neutilizabil în circuitul civil

Anexa Nr. 1 La Partea I

Teren

Nr cadastral	Suprafaţa (mp)*	Observaţii / Referinţe
	Din acte: 2.500 Masurata: 2.255	

* Suprafaţa este determinată in planul de proiecţie Stereo 70.

DETALII LINIARE IMOBIL



Date referitoare la teren

Crt	Categorie folosinţă	Intra vilan	Suprafaţa (mp)	Tarla	Parcelă	Nr. topo	Observaţii / Referinţe
1	arabil	NU	2.255	18	19	-	

Lungime Segmente

1) Valorile lungimilor segmentelor sunt obţinute din proiecţie în plan.

Punct început	X / Y	Punct sfârşit	X / Y	Lungime segment (** (m)
1	504.345,668 291.667,293	2	504.178,04 291.563,018	197.414
2	504.178,04 291.563,018	3	504.185,234 291.554,008	11.53
3	504.185,234 291.554,008	4	504.352,041 291.657,772	196.447
4	504.352,041 291.657,772	1	504.345,668 291.667,293	11.457

Document care conţine date cu caracter personal, protejat de prevederile Regulamentului (UE) nr. 679/2016 şi Legii 190/2018

**** Lungimile segmentelor sunt determinate în planul de proiecţie Stereo 70 şi sunt rotunjite la 1 milimetru.**
***** Distanţa dintre puncte este formată din segmente cumulate ce sunt mai mici decât valoarea 1 milimetru.**

Neutilizabil in circuitul civil

DATE DESPRE IMOBILUL NR. 2629

Oficiul de Cadastru şi Publicitate Imobiliară TELEORMAN
Biroul de Cadastru şi Publicitate Imobiliară Alexandria

A. Partea I. Descrierea imobilului

TEREN Extravilan

Adresa: Jud. Teleorman

Nr. Crt	Nr cadastral Nr. topografic	Suprafaţa* (mp)	Observaţii / Referinţe
A1		Din acte: 1.250 Masurata: 1.128	Sector cadastral:28 Teren neimprejmuit;

B. Partea II. Proprietari şi acte

Inscrieri privitoare la dreptul de proprietate şi alte drepturi reale		Referinţe
/		
Act Administrativ nr. 3400332, din 10/05/1995 emis de CJPSDDPAT TELEORMAN;		
B1	Intabulare, drept de PROPRIETATE, dobandit prin Reconstituire, cota actuala 1/1	A1
	1) **BARBU M GHEORGHE**, LIPSĂ CNP 2) **MATEI M FLOAREA**, LIPSĂ CNP	

C. Partea III. SARCINI .

Inscrieri privind dezmembramintele dreptului de proprietate, drepturi reale de garanţie şi sarcini	Referinţe
NU SUNT	

Neutilizabil în circuitul civil

Anexa Nr. 1 La Partea I

Teren

Nr cadastral	Suprafaţa (mp)*	Observaţii / Referinţe
	Din acte: 1.250 Masurata: 1.128	

* Suprafaţa este determinată in planul de proiecţie Stereo 70.

DETALII LINIARE IMOBIL

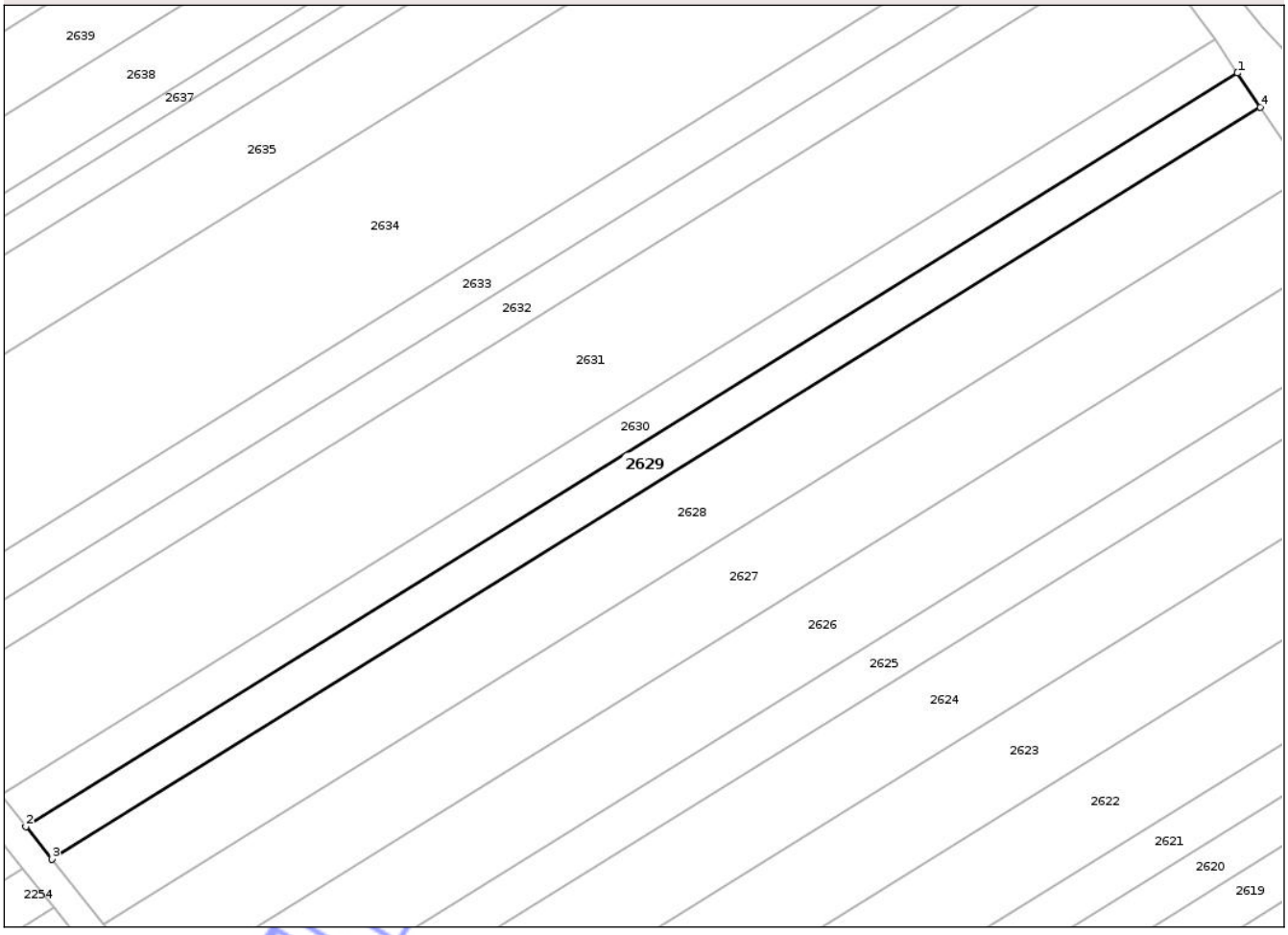

Date referitoare la teren

Crt	Categorie folosinţă	Intra vilan	Suprafaţa (mp)	Tarla	Parcelă	Nr. topo	Observaţii / Referinţe
1	arabil	NU	1.128	18	20	-	

Lungime Segmente

1) Valorile lungimilor segmentelor sunt obţinute din proiecţie în plan.

Punct început	X / Y	Punct sfârşit	X / Y	Lungime segment (** (m)
1	504.342,491 291.672,038	2	504.174,454 291.567,509	197.896
2	504.174,454 291.567,509	3	504.178,04 291.563,018	5.747
3	504.178,04 291.563,018	4	504.345,668 291.667,293	197.414
4	504.345,668 291.667,293	1	504.342,491 291.672,038	5.71

Neautentic

**** Lungimile segmentelor sunt determinate în planul de proiecţie Stereo 70 şi sunt rotunjite la 1 milimetru.**
***** Distanţa dintre puncte este formată din segmente cumulate ce sunt mai mici decât valoarea 1 milimetru.**

Neutilizabil in circuitul civil

DATE DESPRE IMOBILUL NR. 2630

Oficiul de Cadastru şi Publicitate Imobiliară TELEORMAN
Biroul de Cadastru şi Publicitate Imobiliară Alexandria

A. Partea I. Descrierea imobilului

TEREN Extravilan

Adresa: Jud. Teleorman

Nr. Crt	Nr cadastral Nr. topografic	Suprafaţa* (mp)	Observaţii / Referinţe
A1		Din acte: 1.218 Masurata: 1.099	Sector cadastral:28 Teren neimprejmuit;

B. Partea II. Proprietari şi acte

Inscrieri privitoare la dreptul de proprietate şi alte drepturi reale		Referinţe
/		
Act Notarial nr. 768, din 23/07/2015 emis de BNP TAMARA MORCOV (TITLUL DE PROPRIETATE NR. 3400662 DIN DATA DE 27.04.2004 EMIS DE CJPSDDPAT TELEORMAN);		
B1	Intabulare, drept de PROPRIETATE cu titlu de partaj, bun propriu, dobandit prin lesire Din Indiviziune, cota actuala 1/1	A1
	1) **ORODEL TĂNASE**	

C. Partea III. SARCINI .

Inscrieri privind dezmembramintele dreptului de proprietate, drepturi reale de garanţie şi sarcini	Referinţe
NU SUNT	

Neutilizabil în circuitul civil

Anexa Nr. 1 La Partea I

Teren

Nr cadastral	Suprafaţa (mp)*	Observaţii / Referinţe
	Din acte: 1.218 Masurata: 1.099	

* Suprafaţa este determinată in planul de proiecţie Stereo 70.

DETALII LINIARE IMOBIL

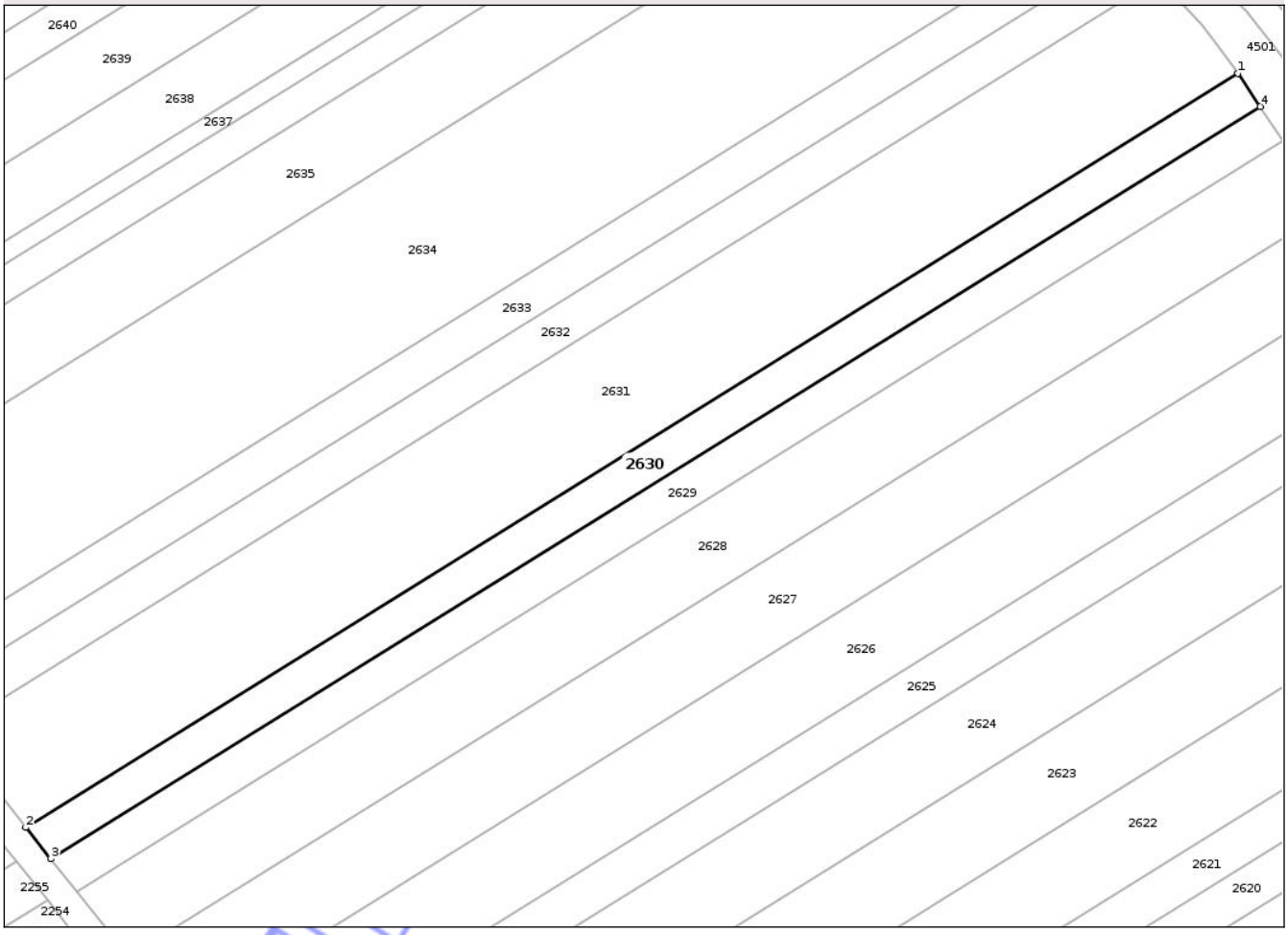

Date referitoare la teren

Crt	Categorie folosinţă	Intra vilan	Suprafaţa (mp)	Tarla	Parcelă	Nr. topo	Observaţii / Referinţe
1	arabil	NU	1.099	18	21	-	

Lungime Segmente
1) Valorile lungimilor segmentelor sunt obţinute din proiecţie în plan.

Punct început	X / Y	Punct sfârşit	X / Y	Lungime segment (** (m)
1	504.339,404 291.676,65	2	504.170,969 291.571,874	198.364
2	504.170,969 291.571,874	3	504.174,454 291.567,509	5.586
3	504.174,454 291.567,509	4	504.342,491 291.672,038	197.896
4	504.342,491 291.672,038	1	504.339,404 291.676,65	5.55

Document care conţine date cu caracter personal, protejat de prevederile Regulamentului (UE) nr. 679/2016 şi Legii 190/2018

**** Lungimile segmentelor sunt determinate în planul de proiecţie Stereo 70 şi sunt rotunjite la 1 milimetru.**
***** Distanţa dintre puncte este formată din segmente cumulate ce sunt mai mici decât valoarea 1 milimetru.**

Neutilizabil in circuitul civil

DATE DESPRE IMOBILUL NR. 2631

Oficiul de Cadastru şi Publicitate Imobiliară TELEORMAN
Biroul de Cadastru şi Publicitate Imobiliară Alexandria

A. Partea I. Descrierea imobilului

TEREN Extravilan

Adresa: Jud. Teleorman

Nr. Crt	Nr cadastral Nr. topografic	Suprafaţa* (mp)	Observaţii / Referinţe
A1		Din acte: 3.750 Masurata: 3.383	Sector cadastral:28 Teren neimprejmuit;

B. Partea II. Proprietari şi acte

Inscrieri privitoare la dreptul de proprietate şi alte drepturi reale		Referinţe
/		
Act Administrativ nr. 1275, din 01/03/1912 emis de PRIMĂRIA COMUNEI DRĂGĂNEŞTI DE VEDE (HOTĂRÂREA NR.361 DIN DATA DE 28.08.1991 EMISĂ DE PREFECTURA JUDEŢULUI TELEORMAN);		
B1	Inscrierea provizorie, drept de PROPRIETATE, dobandit prin Lege, cota actuala 1/1	A1
	1) **NICOLESCU A GRIGORE**, LIPSĂ CNP 2) **NICOLESCU A VERGINIA**, LIPSĂ CNP	

C. Partea III. SARCINI .

Inscrieri privind dezmembramintele dreptului de proprietate, drepturi reale de garanţie şi sarcini	Referinţe
NU SUNT	

Neutilizabil în circuitul civil

Anexa Nr. 1 La Partea I

Teren

Nr cadastral	Suprafaţa (mp)*	Observaţii / Referinţe
	Din acte: 3.750 Masurata: 3.383	

* Suprafaţa este determinată in planul de proiecţie Stereo 70.

DETALII LINIARE IMOBIL



Date referitoare la teren

Crt	Categorie folosinţă	Intra vilan	Suprafaţa (mp)	Tarla	Parcelă	Nr. topo	Observaţii / Referinţe
1	arabil	NU	3.383	18	22	-	

Lungime Segmente

1) Valorile lungimilor segmentelor sunt obţinute din proiecţie în plan.

Punct început	X / Y	Punct sfârşit	X / Y	Lungime segment (** (m)
1	504.328,359 291.689,859	2	504.160,257 291.585,29	197.972
2	504.160,257 291.585,29	3	504.170,969 291.571,874	17.168
3	504.170,969 291.571,874	4	504.339,404 291.676,65	198.364
4	504.339,404 291.676,65	5	504.334,359 291.683,407	8.433
5	504.334,359 291.683,407	1	504.328,359 291.689,859	8.811

Document care conţine date cu caracter personal, protejat de prevederile Regulamentului (UE) nr. 679/2016 şi Legii 190/2018

**** Lungimile segmentelor sunt determinate în planul de proiecţie Stereo 70 şi sunt rotunjite la 1 milimetru.**
***** Distanţa dintre puncte este formată din segmente cumulate ce sunt mai mici decât valoarea 1 milimetru.**

Neutilizabil in circuitul civil

DATE DESPRE IMOBILUL NR. 2632

Oficiul de Cadastru şi Publicitate Imobiliară TELEORMAN
Biroul de Cadastru şi Publicitate Imobiliară Alexandria

A. Partea I. Descrierea imobilului

TEREN Extravilan

Adresa: Jud. Teleorman

Nr. Crt	Nr cadastral Nr. topografic	Suprafaţa* (mp)	Observaţii / Referinţe
A1		Din acte: 1.300 Masurata: 1.149	Sector cadastral:28 Teren neimprejmuit;

B. Partea II. Proprietari şi acte

Inscrieri privitoare la dreptul de proprietate şi alte drepturi reale		Referinţe
/		
Act Administrativ nr. 3400536, din 10/11/1997 emis de CJPSDDPAT TELEORMAN;		
B1	Intabulare, drept de PROPRIETATE, dobandit prin Reconstituire, cota actuala 1/1	A1
	1) **ŞERBAN I ION**, LIPSĂ CNP	

C. Partea III. SARCINI .

Inscrieri privind dezmembramintele dreptului de proprietate, drepturi reale de garanţie şi sarcini	Referinţe
NU SUNT	

Neutilizabil în circuitul civil

Anexa Nr. 1 La Partea I

Teren

Nr cadastral	Suprafaţa (mp)*	Observaţii / Referinţe
	Din acte: 1.300 Masurata: 1.149	

* Suprafaţa este determinată in planul de proiecţie Stereo 70.

DETALII LINIARE IMOBIL

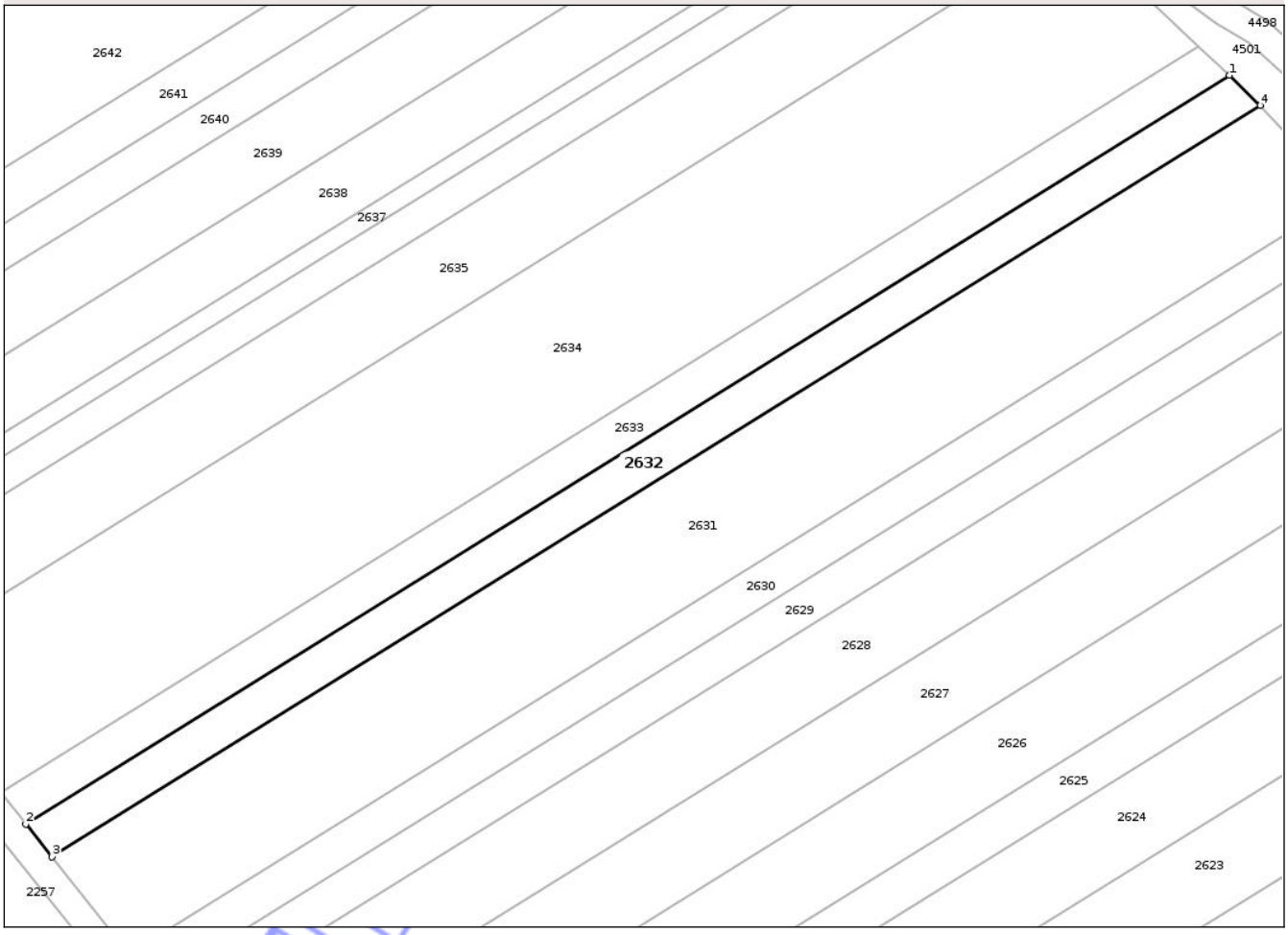

Date referitoare la teren

Crt	Categorie folosinţă	Intra vilan	Suprafaţa (mp)	Tarla	Parcelă	Nr. topo	Observaţii / Referinţe
1	arabil	NU	1.149	18	23	-	IDENTIC CU PARCELA 30

Lungime Segmente
1) Valorile lungimilor segmentelor sunt obţinute din proiecţie în plan.

Punct început	X / Y	Punct sfârşit	X / Y	Lungime segment (** (m)
1	504.324,075 291.694,041	2	504.156,605 291.589,865	197.228
2	504.156,605 291.589,865	3	504.160,257 291.585,29	5.854
3	504.160,257 291.585,29	4	504.328,359 291.689,859	197.972
4	504.328,359 291.689,859	1	504.324,075 291.694,041	5.987

Document care conţine date cu caracter personal, protejat de prevederile Regulamentului (UE) nr. 679/2016 şi Legii 190/2018

**** Lungimile segmentelor sunt determinate în planul de proiecţie Stereo 70 şi sunt rotunjite la 1 milimetru.**
***** Distanţa dintre puncte este formată din segmente cumulate ce sunt mai mici decât valoarea 1 milimetru.**

Neutilizabil in circuitul civil

DATE DESPRE IMOBILUL NR. 2633

Oficiul de Cadastru şi Publicitate Imobiliară TELEORMAN
Biroul de Cadastru şi Publicitate Imobiliară Alexandria

A. Partea I. Descrierea imobilului

TEREN Extravilan

Adresa: Jud. Teleorman

Nr. Crt	Nr cadastral Nr. topografic	Suprafaţa* (mp)	Observaţii / Referinţe
A1		Din acte: 1.239 Masurata: 1.118	Sector cadastral:28 Teren neimprejmuit;

B. Partea II. Proprietari şi acte

Inscrieri privitoare la dreptul de proprietate şi alte drepturi reale		Referinţe
/		
Act Notarial nr. 52, din 18/03/2011 emis de BNP TAMARA MORCOV (TITLUL DE PROPRIETATE NR. 3400354 DIN DATA DE 02.03.2012 EMIS DE CJPSDDPAT TELEORMAN);		
B1	Intabulare, drept de PROPRIETATE cu titlu de moștenire, bun propriu, dobandit prin Succesiune, cota actuala 1/2	A1
	1) **LAZĂR SABINA**	
Act Notarial nr. 185, din 06/06/2005 emis de BNP TAMARA MORCOV (TITLUL DE PROPRIETATE NR. 3400354 DIN DATA DE 02.03.2012 EMIS DE CJPSDDPAT TELEORMAN);		
B2	Intabulare, drept de PROPRIETATE cu titlu de moștenire, bun propriu, dobandit prin Succesiune, cota actuala 1/2	A1
	1) **LAZĂR SABINA**	

C. Partea III. SARCINI .

Inscrieri privind dezmembramintele dreptului de proprietate, drepturi reale de garanţie şi sarcini	Referinţe
NU SUNT	

Neutilizabil în circuitul civil

Anexa Nr. 1 La Partea I

Teren

Nr cadastral	Suprafaţa (mp)*	Observaţii / Referinţe
	Din acte: 1.239 Masurata: 1.118	

* Suprafaţa este determinată in planul de proiecţie Stereo 70.

DETALII LINIARE IMOBIL

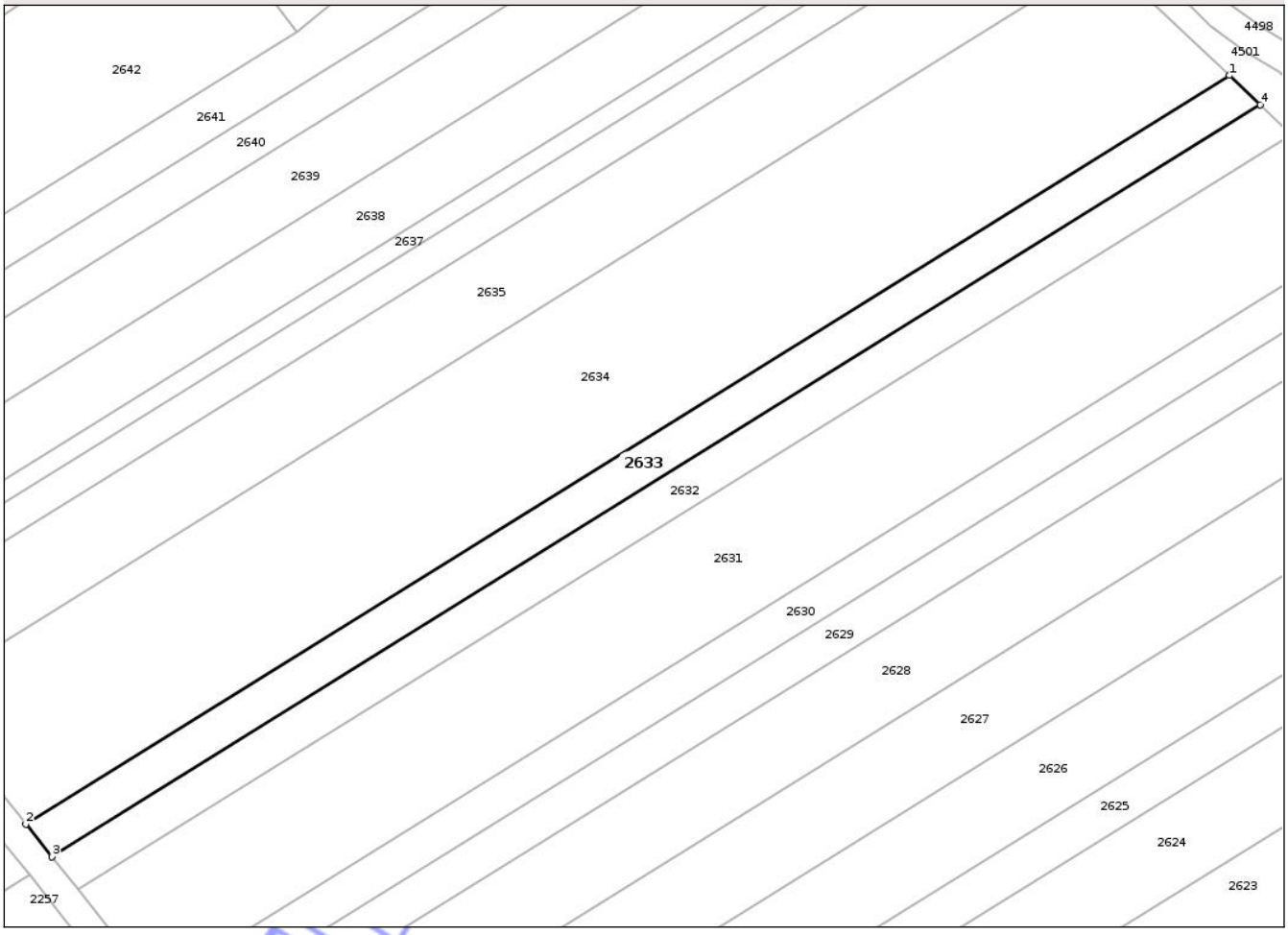

Date referitoare la teren

Crt	Categorie folosinţă	Intra vilan	Suprafaţa (mp)	Tarla	Parcelă	Nr. topo	Observaţii / Referinţe
1	arabil	NU	1.118	18	24	-	

Lungime Segmente

1) Valorile lungimilor segmentelor sunt obţinute din proiecţie în plan.

Punct început	X / Y	Punct sfârşit	X / Y	Lungime segment (** (m)
1	504.319,795 291.698,069	2	504.153,036 291.594,335	196.391
2	504.153,036 291.594,335	3	504.156,605 291.589,865	5.72
3	504.156,605 291.589,865	4	504.324,075 291.694,041	197.228
4	504.324,075 291.694,041	1	504.319,795 291.698,069	5.877

Document care conţine date cu caracter personal, protejat de prevederile Regulamentului (UE) nr. 679/2016 şi Legii 190/2018

**** Lungimile segmentelor sunt determinate în planul de proiecţie Stereo 70 şi sunt rotunjite la 1 milimetru.**
***** Distanţa dintre puncte este formată din segmente cumulate ce sunt mai mici decât valoarea 1 milimetru.**

Neutilizabil in circuitul civil

DATE DESPRE IMOBILUL NR. 2634

Oficiul de Cadastru şi Publicitate Imobiliară TELEORMAN
Biroul de Cadastru şi Publicitate Imobiliară Alexandria

A. Partea I. Descrierea imobilului

TEREN Extravilan

Adresa: Jud. Teleorman

Nr. Crt	Nr cadastral Nr. topografic	Suprafaţa* (mp)	Observaţii / Referinţe
A1		Din acte: 5.000 Masurata: 4.510	Sector cadastral:28 Teren neimprejmuit;

B. Partea II. Proprietari şi acte

Inscrieri privitoare la dreptul de proprietate şi alte drepturi reale		Referinţe
/		
Hotarare Judecatoreasca nr. 2571, din 16/11/2011 emis de JUDECATORIA ROSIORII DE VEDE JUDETUL TELEORMAN (TITLUL DE PROPRIETATE NR. 3400682 DIN DATA DE 09.05.2005 EMIS DE CJPSDDPAT TELEORMAN);		
B1	Intabulare, drept de PROPRIETATE cu titlu de partaj, bun propriu, dobandit prin Hotarare Judecatoreasca, cota actuala 1/1	A1
	1) **PERETEANU AURORA**	

C. Partea III. SARCINI .

Inscrieri privind dezmembramintele dreptului de proprietate, drepturi reale de garanţie şi sarcini	Referinţe
NU SUNT	

Neutilizabil în circuitul civil

Anexa Nr. 1 La Partea I

Teren

Nr cadastral	Suprafaţa (mp)*	Observaţii / Referinţe
	Din acte: 5.000 Masurata: 4.510	

* Suprafaţa este determinată in planul de proiecţie Stereo 70.

DETALII LINIARE IMOBIL

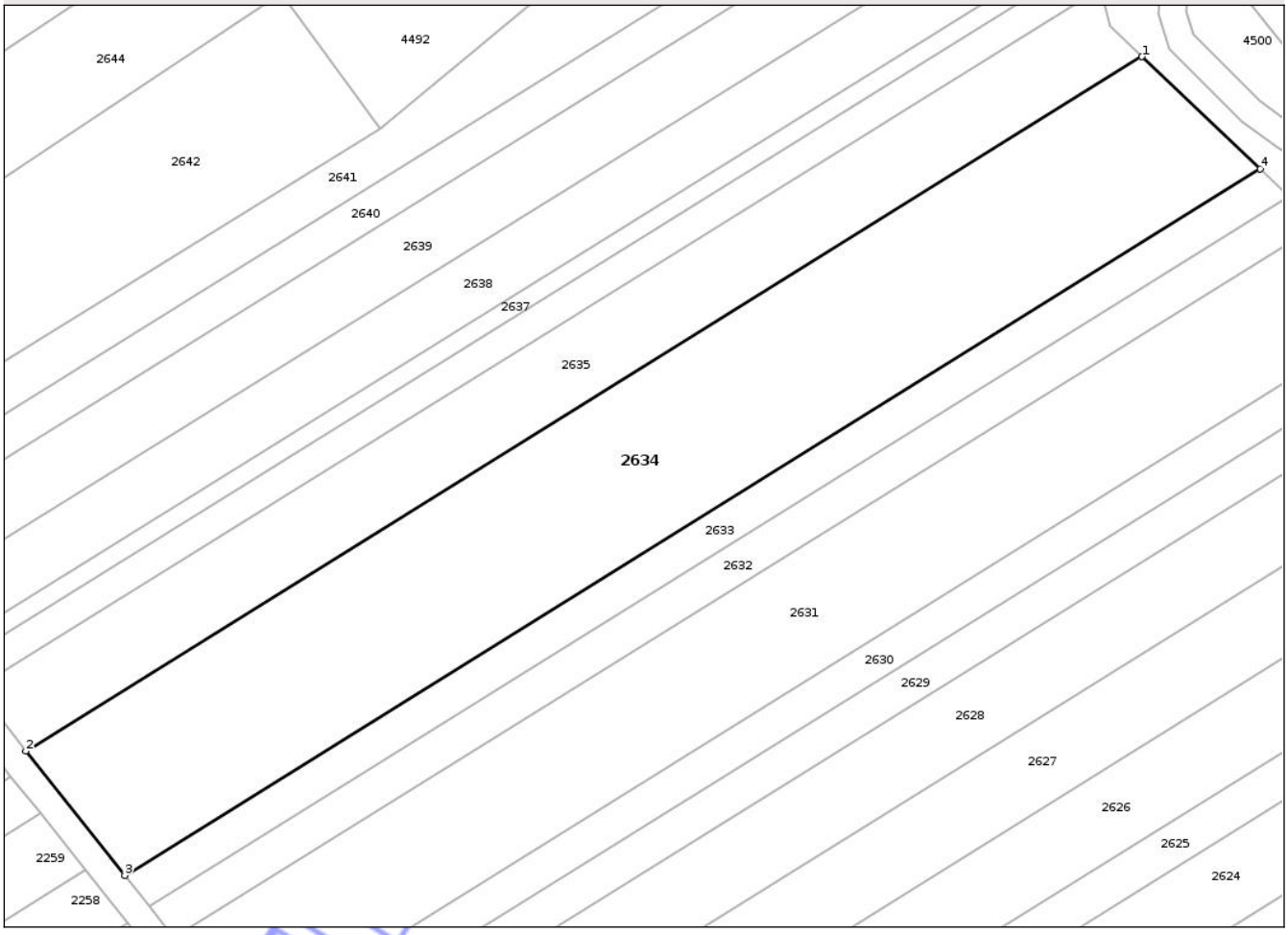

Date referitoare la teren

Crt	Categorie folosinţă	Intra vilan	Suprafaţa (mp)	Tarla	Parcelă	Nr. topo	Observaţii / Referinţe
1	arabil	NU	4.510	18	25	-	

Lungime Segmente
1) Valorile lungimilor segmentelor sunt obţinute din proiecţie în plan.

Punct început	X / Y	Punct sfârşit	X / Y	Lungime segment (** (m)
1	504.302,43 291.714,546	2	504.138,511 291.612,579	193.046
2	504.138,511 291.612,579	3	504.153,036 291.594,335	23.32
3	504.153,036 291.594,335	4	504.319,795 291.698,069	196.391
4	504.319,795 291.698,069	1	504.302,43 291.714,546	23.938

Document care conţine date cu caracter personal, protejat de prevederile Regulamentului (UE) nr. 679/2016 şi Legii 190/2018

**** Lungimile segmentelor sunt determinate în planul de proiecţie Stereo 70 şi sunt rotunjite la 1 milimetru.**
***** Distanţa dintre puncte este formată din segmente cumulate ce sunt mai mici decât valoarea 1 milimetru.**

Neutilizabil in circuitul civil

DATE DESPRE IMOBILUL NR. 2635

Oficiul de Cadastru şi Publicitate Imobiliară TELEORMAN
Biroul de Cadastru şi Publicitate Imobiliară Alexandria

A. Partea I. Descrierea imobilului

TEREN Extravilan

Adresa: Jud. Teleorman

Nr. Crt	Nr cadastral Nr. topografic	Suprafaţa* (mp)	Observaţii / Referinţe
A1		Din acte: 2.500 Masurata: 2.255	Sector cadastral:28 Teren neimprejmuit;

B. Partea II. Proprietari şi acte

Inscrieri privitoare la dreptul de proprietate şi alte drepturi reale		Referinţe
/		
Act Administrativ nr. 3400012, din 01/01/1991 emis de CJPSDDPAT TELEORMAN;		
B1	Intabulare, drept de PROPRIETATE, dobandit prin Reconstituire, cota actuala 1/1	A1
	1) **UDREA M ANDREI**, LIPSĂ CNP	

C. Partea III. SARCINI .

Inscrieri privind dezmembramintele dreptului de proprietate, drepturi reale de garanţie şi sarcini	Referinţe
NU SUNT	

Neutilizabil în circuitul civil

Anexa Nr. 1 La Partea I

Teren

Nr cadastral	Suprafaţa (mp)*	Observaţii / Referinţe
	Din acte: 2.500 Masurata: 2.255	

* Suprafaţa este determinată in planul de proiecţie Stereo 70.

DETALII LINIARE IMOBIL

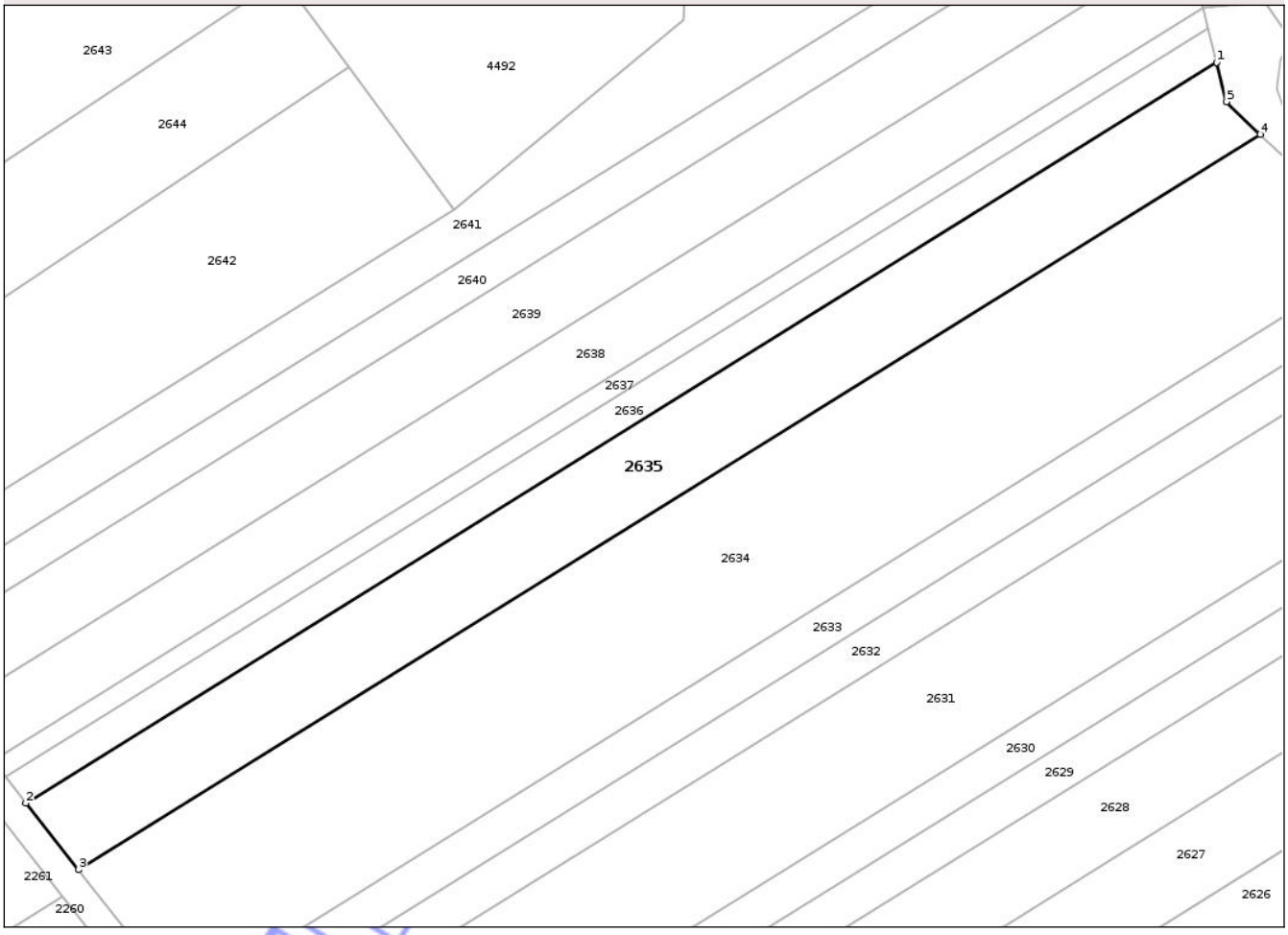

Date referitoare la teren

Crt	Categorie folosinţă	Intra vilan	Suprafaţa (mp)	Tarla	Parcelă	Nr. topo	Observaţii / Referinţe
1	arabil	NU	2.255	18	26	-	

Lungime Segmente
1) Valorile lungimilor segmentelor sunt obţinute din proiecţie în plan.

Punct început	X / Y	Punct sfârşit	X / Y	Lungime segment (** (m)
1	504.296,371 291.724,542	2	504.131,248 291.621,826	194.464
2	504.131,248 291.621,826	3	504.138,511 291.612,579	11.758
3	504.138,511 291.612,579	4	504.302,43 291.714,546	193.046
4	504.302,43 291.714,546	5	504.297,753 291.719,08	6.514
5	504.297,753 291.719,08	1	504.296,371 291.724,542	5.634

Neautorizat

**** Lungimile segmentelor sunt determinate în planul de proiecţie Stereo 70 şi sunt rotunjite la 1 milimetru.**
***** Distanţa dintre puncte este formată din segmente cumulate ce sunt mai mici decât valoarea 1 milimetru.**

Neutilizabil in circuitul civil

DATE DESPRE IMOBILUL NR. 2636

Oficiul de Cadastru şi Publicitate Imobiliară TELEORMAN
Biroul de Cadastru şi Publicitate Imobiliară Alexandria

A. Partea I. Descrierea imobilului

TEREN Extravilan

Adresa: Jud. Teleorman

Nr. Crt	Nr cadastral Nr. topografic	Suprafaţa* (mp)	Observaţii / Referinţe
A1		Din acte: 1.000 Masurata: 902	Sector cadastral:28 Teren neimprejmuit;

B. Partea II. Proprietari şi acte

Inscrieri privitoare la dreptul de proprietate şi alte drepturi reale		Referinţe
/		
Act Administrativ nr. 3400006, din 01/01/1991 emis de CJPSDDPAT TELEORMAN;		
B1	Intabulare, drept de PROPRIETATE, dobandit prin Reconstituire, cota actuala 1/1	A1
	1) **STANCIU I DUMITRU**, LIPSĂ CNP	

C. Partea III. SARCINI .

Inscrieri privind dezmembramintele dreptului de proprietate, drepturi reale de garanţie şi sarcini	Referinţe
NU SUNT	

Neutilizabil în circuitul civil

Anexa Nr. 1 La Partea I

Teren

Nr cadastral	Suprafaţa (mp)*	Observaţii / Referinţe
	Din acte: 1.000 Masurata: 902	

* Suprafaţa este determinată in planul de proiecţie Stereo 70.

DETALII LINIARE IMOBIL

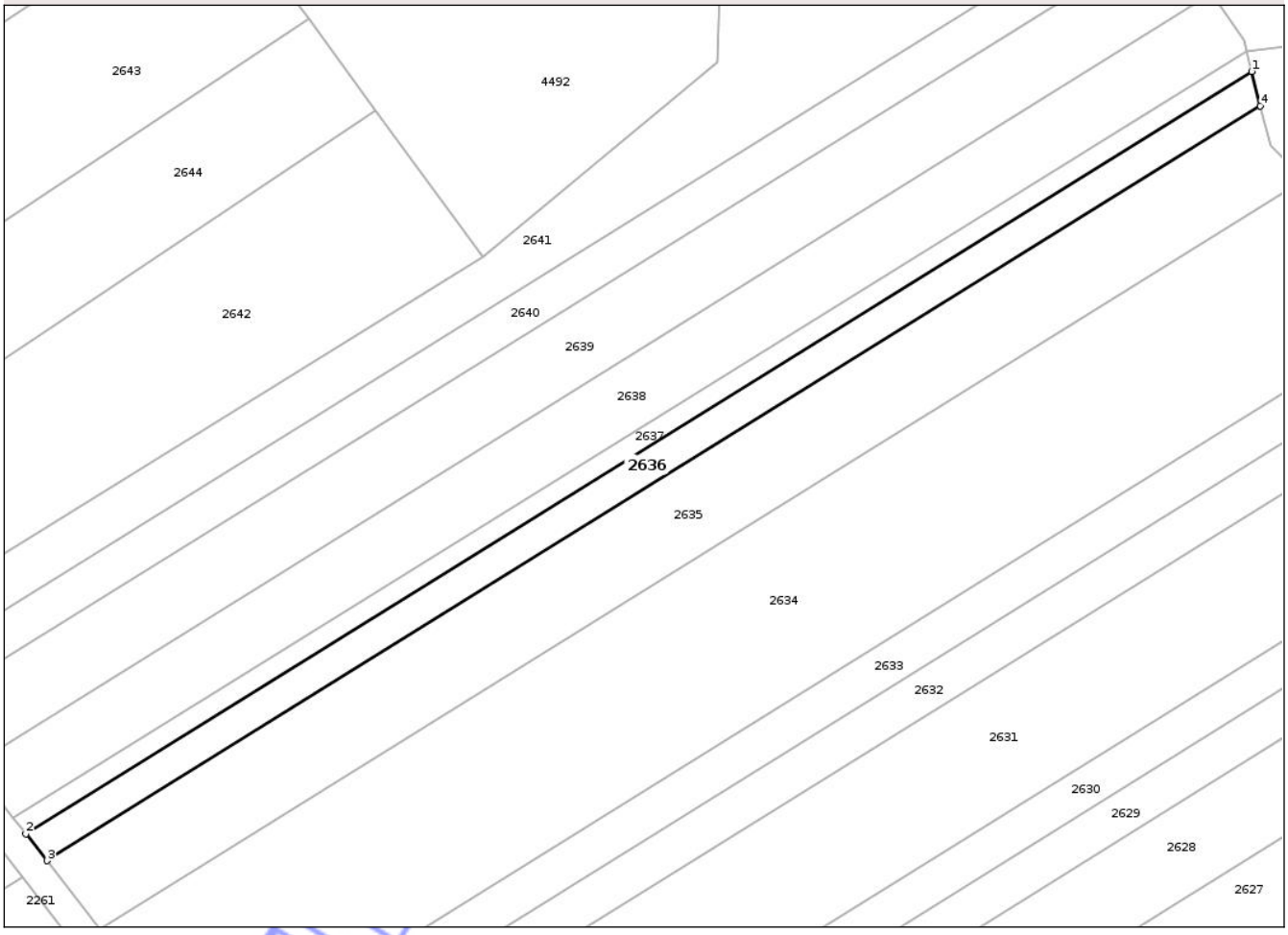

Date referitoare la teren

Crt	Categorie folosinţă	Intra vilan	Suprafaţa (mp)	Tarla	Parcelă	Nr. topo	Observaţii / Referinţe
1	arabil	NU	902	18	27	-	

Lungime Segmente
1) Valorile lungimilor segmentelor sunt obţinute din proiecţie în plan.

Punct început	X / Y	Punct sfârşit	X / Y	Lungime segment (** (m)
1	504.295,183 291.729,238	2	504.128,38 291.625,477	196.442
2	504.128,38 291.625,477	3	504.131,248 291.621,826	4.643
3	504.131,248 291.621,826	4	504.296,371 291.724,542	194.464
4	504.296,371 291.724,542	1	504.295,183 291.729,238	4.844

Document care conţine date cu caracter personal, protejat de prevederile Regulamentului (UE) nr. 679/2016 şi Legii 190/2018

**** Lungimile segmentelor sunt determinate în planul de proiecţie Stereo 70 şi sunt rotunjite la 1 milimetru.**
***** Distanţa dintre puncte este formată din segmente cumulate ce sunt mai mici decât valoarea 1 milimetru.**

Neutilizabil in circuitul civil

DATE DESPRE IMOBILUL NR. 2637

Oficiul de Cadastru şi Publicitate Imobiliară TELEORMAN
Biroul de Cadastru şi Publicitate Imobiliară Alexandria

A. Partea I. Descrierea imobilului

TEREN Extravilan

Adresa: Jud. Teleorman

Nr. Crt	Nr cadastral Nr. topografic	Suprafaţa* (mp)	Observaţii / Referinţe
A1		Din acte: 600 Masurata: 541	Sector cadastral:28 Teren neimprejmuit;

B. Partea II. Proprietari şi acte

Inscrieri privitoare la dreptul de proprietate şi alte drepturi reale		Referinţe
/		
Act Administrativ nr. 3400123, din 01/01/1991 emis de CJPSDDPAT TELEORMAN;		
B1	Intabulare, drept de PROPRIETATE, dobandit prin Reconstituire, cota actuala 1/1	A1
	1) **NEGREANU P IOANA**, LIPSĂ CNP	

C. Partea III. SARCINI .

Inscrieri privind dezmembramintele dreptului de proprietate, drepturi reale de garanţie şi sarcini	Referinţe
NU SUNT	

Neutilizabil în circuitul civil

Anexa Nr. 1 La Partea I

Teren

Nr cadastral	Suprafaţa (mp)*	Observaţii / Referinţe
	Din acte: 600 Masurata: 541	

* Suprafaţa este determinată in planul de proiecţie Stereo 70.

DETALII LINIARE IMOBIL

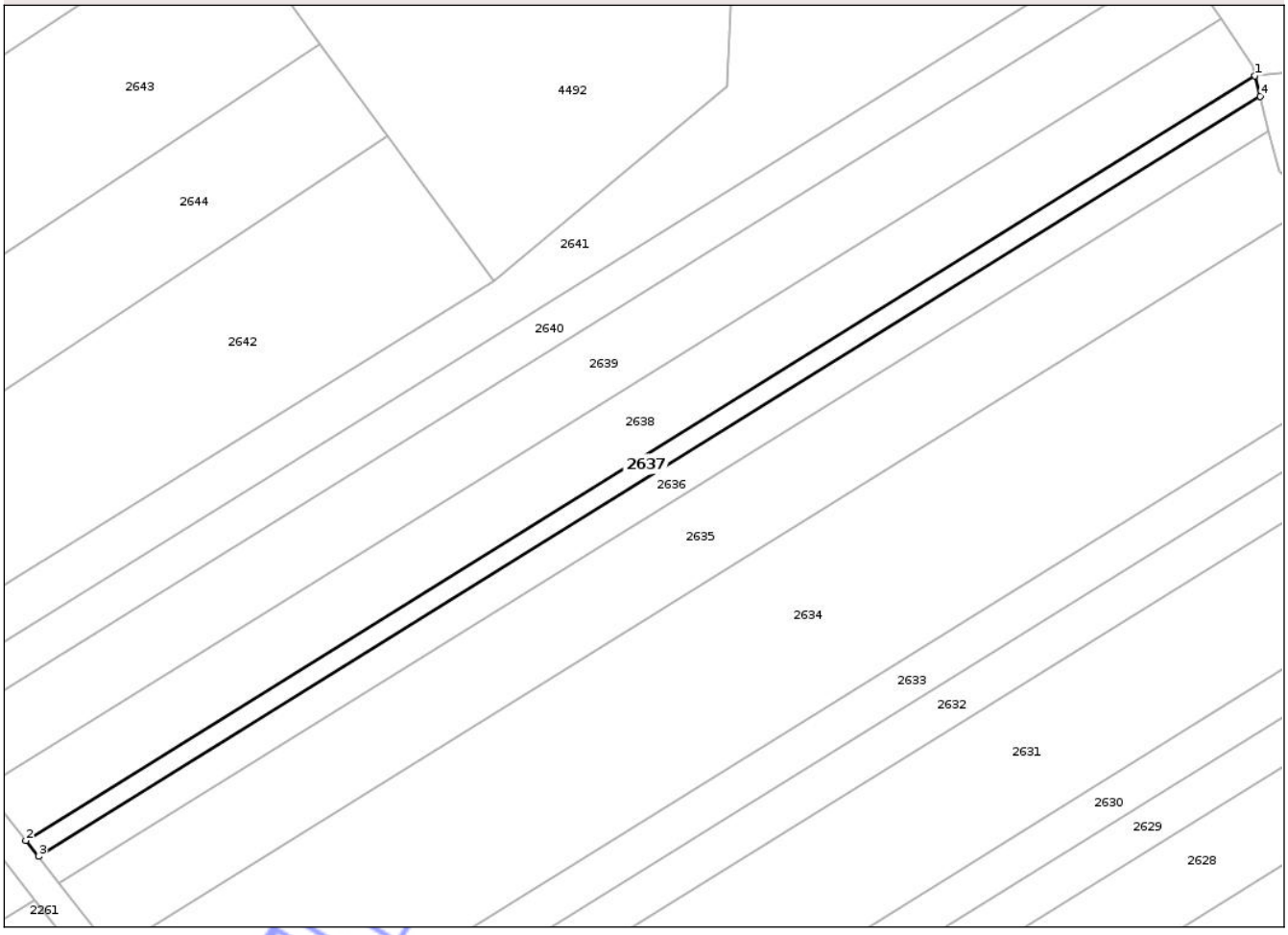

Date referitoare la teren

Crt	Categorie folosinţă	Intra vilan	Suprafaţa (mp)	Tarla	Parcelă	Nr. topo	Observaţii / Referinţe
1	arabil	NU	541	18	28	-	

Lungime Segmente
1) Valorile lungimilor segmentelor sunt obţinute din proiecţie în plan.

Punct început	X / Y	Punct sfârşit	X / Y	Lungime segment (** (m)
1	504.294,476 291.732,032	2	504.126,674 291.627,649	197.619
2	504.126,674 291.627,649	3	504.128,38 291.625,477	2.762
3	504.128,38 291.625,477	4	504.295,183 291.729,238	196.442
4	504.295,183 291.729,238	1	504.294,476 291.732,032	2.882

Document care conţine date cu caracter personal, protejat de prevederile Regulamentului (UE) nr. 679/2016 şi Legii 190/2018

**** Lungimile segmentelor sunt determinate în planul de proiecţie Stereo 70 şi sunt rotunjite la 1 milimetru.**
***** Distanţa dintre puncte este formată din segmente cumulate ce sunt mai mici decât valoarea 1 milimetru.**

Neutilizabil in circuitul civil

DATE DESPRE IMOBILUL NR. 2638

Oficiul de Cadastru şi Publicitate Imobiliară TELEORMAN
Biroul de Cadastru şi Publicitate Imobiliară Alexandria

A. Partea I. Descrierea imobilului

TEREN Extravilan

Adresa: Jud. Teleorman

Nr. Crt	Nr cadastral Nr. topografic	Suprafaţa* (mp)	Observaţii / Referinţe
A1		Din acte: 2.000 Masurata: 1.804	Sector cadastral:28 Teren neimprejmuit;

B. Partea II. Proprietari şi acte

Inscrieri privitoare la dreptul de proprietate şi alte drepturi reale		Referinţe
/		
Act Administrativ nr. 3400039, din 27/11/2012 emis de CJPSDDPAT TELEORMAN;		
B1	Intabulare, drept de PROPRIETATE, dobandit prin Reconstituire, cota actuala 1/1	A1
	1) **DORILA I NICOLAE**	

C. Partea III. SARCINI .

Inscrieri privind dezmembramintele dreptului de proprietate, drepturi reale de garanţie şi sarcini	Referinţe
NU SUNT	

Neutilizabil în circuitul civil

Anexa Nr. 1 La Partea I

Teren

Nr cadastral	Suprafaţa (mp)*	Observaţii / Referinţe
	Din acte: 2.000 Masurata: 1.804	

* Suprafaţa este determinată in planul de proiecţie Stereo 70.

DETALII LINIARE IMOBIL

Date referitoare la teren

Crt	Categorie folosinţă	Intra vilan	Suprafaţa (mp)	Tarla	Parcelă	Nr. topo	Observaţii / Referinţe
1	arabil	NU	1.804	18	29	-	

Lungime Segmente
1) Valorile lungimilor segmentelor sunt obţinute din proiecţie în plan.

Punct început	X / Y	Punct sfârşit	X / Y	Lungime segment (** (m)
1	504.289,788 291.739,824	2	504.121,024 291.634,843	198.752
2	504.121,024 291.634,843	3	504.126,674 291.627,649	9.147
3	504.126,674 291.627,649	4	504.294,476 291.732,032	197.619
4	504.294,476 291.732,032	5	504.294,116 291.733,456	1.469
5	504.294,116 291.733,456	1	504.289,788 291.739,824	7.7

Document care conţine date cu caracter personal, protejat de prevederile Regulamentului (UE) nr. 679/2016 şi Legii 190/2018

**** Lungimile segmentelor sunt determinate în planul de proiecţie Stereo 70 şi sunt rotunjite la 1 milimetru.**
***** Distanţa dintre puncte este formată din segmente cumulate ce sunt mai mici decât valoarea 1 milimetru.**

Neutilizabil in circuitul civil

DATE DESPRE IMOBILUL NR. 2639

Oficiul de Cadastru şi Publicitate Imobiliară TELEORMAN
Biroul de Cadastru şi Publicitate Imobiliară Alexandria

A. Partea I. Descrierea imobilului

TEREN Extravilan

Adresa: Jud. Teleorman

Nr. Crt	Nr cadastral Nr. topografic	Suprafaţa* (mp)	Observaţii / Referinţe
A1		Din acte: 2.200 Masurata: 1.984	Sector cadastral:28 Teren neimprejmuit;

B. Partea II. Proprietari şi acte

Inscrieri privitoare la dreptul de proprietate şi alte drepturi reale		Referinţe
/		
Act Notarial nr. 184, din 20/08/2015 emis de BNP MORCOV TAMARA (TITLUL DE PROPRIETATE NR. 3400301 DIN DATA DE 10.02.1995 EMIS DE CJPSDDPAT TELEORMAN);		
B1	Intabulare, drept de PROPRIETATE cu titlu de moștenire, bun propriu, dobandit prin Succesiune, cota actuala 1/1	A1
	1) **HÂGIU SOFIA**	

C. Partea III. SARCINI .

Inscrieri privind dezmembramintele dreptului de proprietate, drepturi reale de garanţie şi sarcini	Referinţe
NU SUNT	

Neutilizabil în circuitul civil

Anexa Nr. 1 La Partea I

Teren

Nr cadastral	Suprafaţa (mp)*	Observaţii / Referinţe
	Din acte: 2.200 Masurata: 1.984	

* Suprafaţa este determinată in planul de proiecţie Stereo 70.

DETALII LINIARE IMOBIL

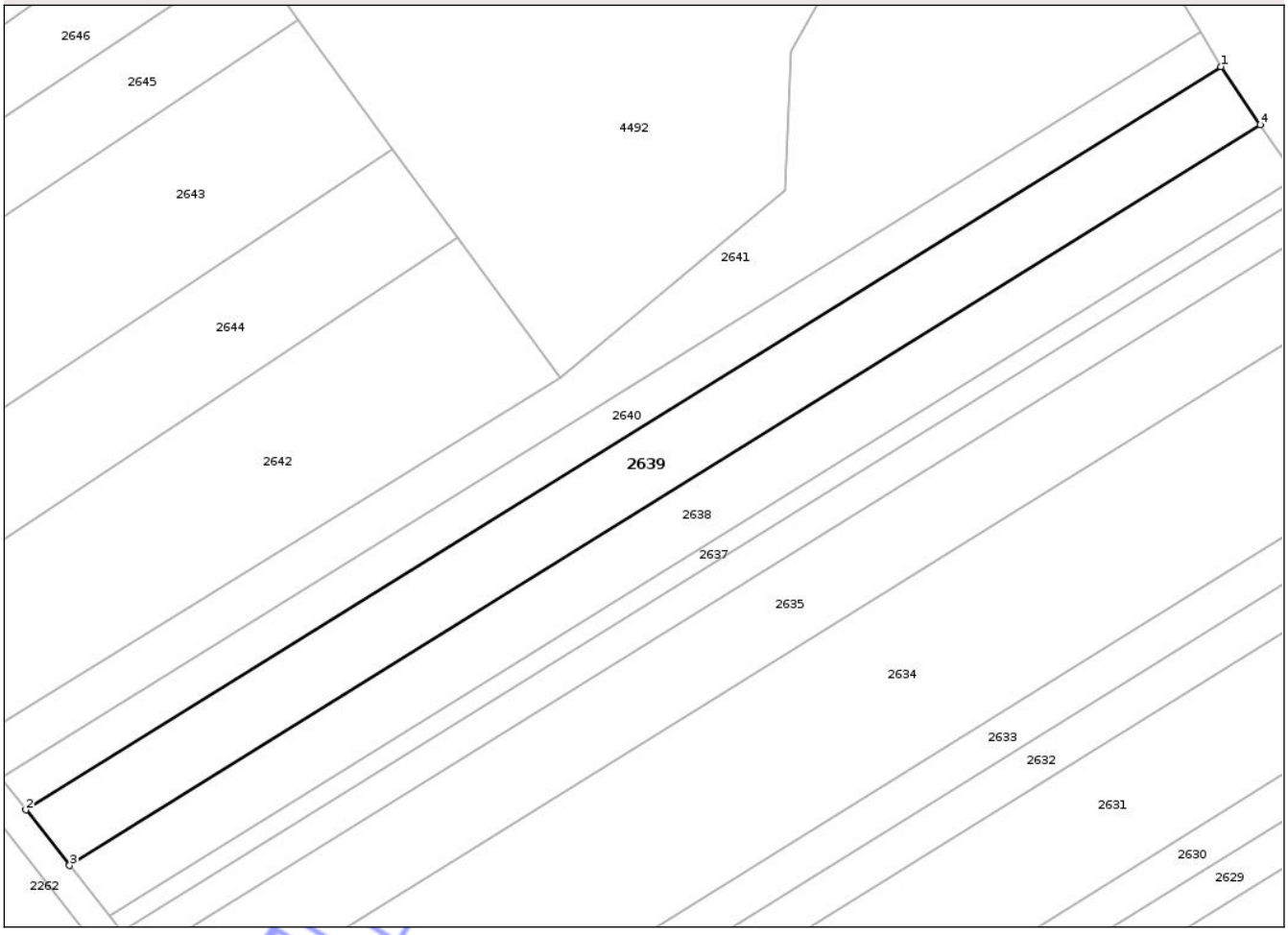

Date referitoare la teren

Crt	Categorie folosinţă	Intra vilan	Suprafaţa (mp)	Tarla	Parcelă	Nr. topo	Observaţii / Referinţe
1	arabil	NU	1.984	18	30	-	

Lungime Segmente
1) Valorile lungimilor segmentelor sunt obţinute din proiecţie în plan.

Punct început	X / Y	Punct sfârşit	X / Y	Lungime segment (** (m)
1	504.284,183 291.748,073	2	504.114,831 291.642,727	199.444
2	504.114,831 291.642,727	3	504.121,024 291.634,843	10.026
3	504.121,024 291.634,843	4	504.289,788 291.739,824	198.752
4	504.289,788 291.739,824	1	504.284,183 291.748,073	9.973

Document care conţine date cu caracter personal, protejat de prevederile Regulamentului (UE) nr. 679/2016 şi Legii 190/2018

**** Lungimile segmentelor sunt determinate în planul de proiecţie Stereo 70 şi sunt rotunjite la 1 milimetru.**
***** Distanţa dintre puncte este formată din segmente cumulate ce sunt mai mici decât valoarea 1 milimetru.**

Neutilizabil in circuitul civil

DATE DESPRE IMOBILUL NR. 2640

Oficiul de Cadastru şi Publicitate Imobiliară TELEORMAN
Biroul de Cadastru şi Publicitate Imobiliară Alexandria

A. Partea I. Descrierea imobilului

TEREN Extravilan

Adresa: Jud. Teleorman

Nr. Crt	Nr cadastral Nr. topografic	Suprafaţa* (mp)	Observaţii / Referinţe
A1		Din acte: 1.250 Masurata: 1.128	Sector cadastral:28 Teren neimprejmuit;

B. Partea II. Proprietari şi acte

Inscrieri privitoare la dreptul de proprietate şi alte drepturi reale		Referinţe
/		
Act Notarial nr. 4214, din 03/12/1997 emis de BNP MARIA BARBU (TITLUL DE PROPRIETATE NR. 3400510 DIN DATA DE 22.04.1997 EMIS DE CJPSDDPAT TELEORMAN; HCJ NR. 20907 DIN DATA DE 01.11.2018 EMISĂ DE COMISIA PENTRU STABILIREA DREPTULUI DE PROPRIETATE PRIVATA ASUPRA TERENURILOR);		
B1	Intabulare, drept de PROPRIETATE cu titlu de partaj, bun propriu, dobandit prin lesire Din Indiviziune, cota actuala 1/1	A1
	1) **DORILĂ ION**	

C. Partea III. SARCINI .

Inscrieri privind dezmembramintele dreptului de proprietate, drepturi reale de garanţie şi sarcini	Referinţe
NU SUNT	

Neutilizabil în circuitul civil

Anexa Nr. 1 La Partea I

Teren

Nr cadastral	Suprafaţa (mp)*	Observaţii / Referinţe
	Din acte: 1.250 Masurata: 1.128	

* Suprafaţa este determinată in planul de proiecţie Stereo 70.

DETALII LINIARE IMOBIL

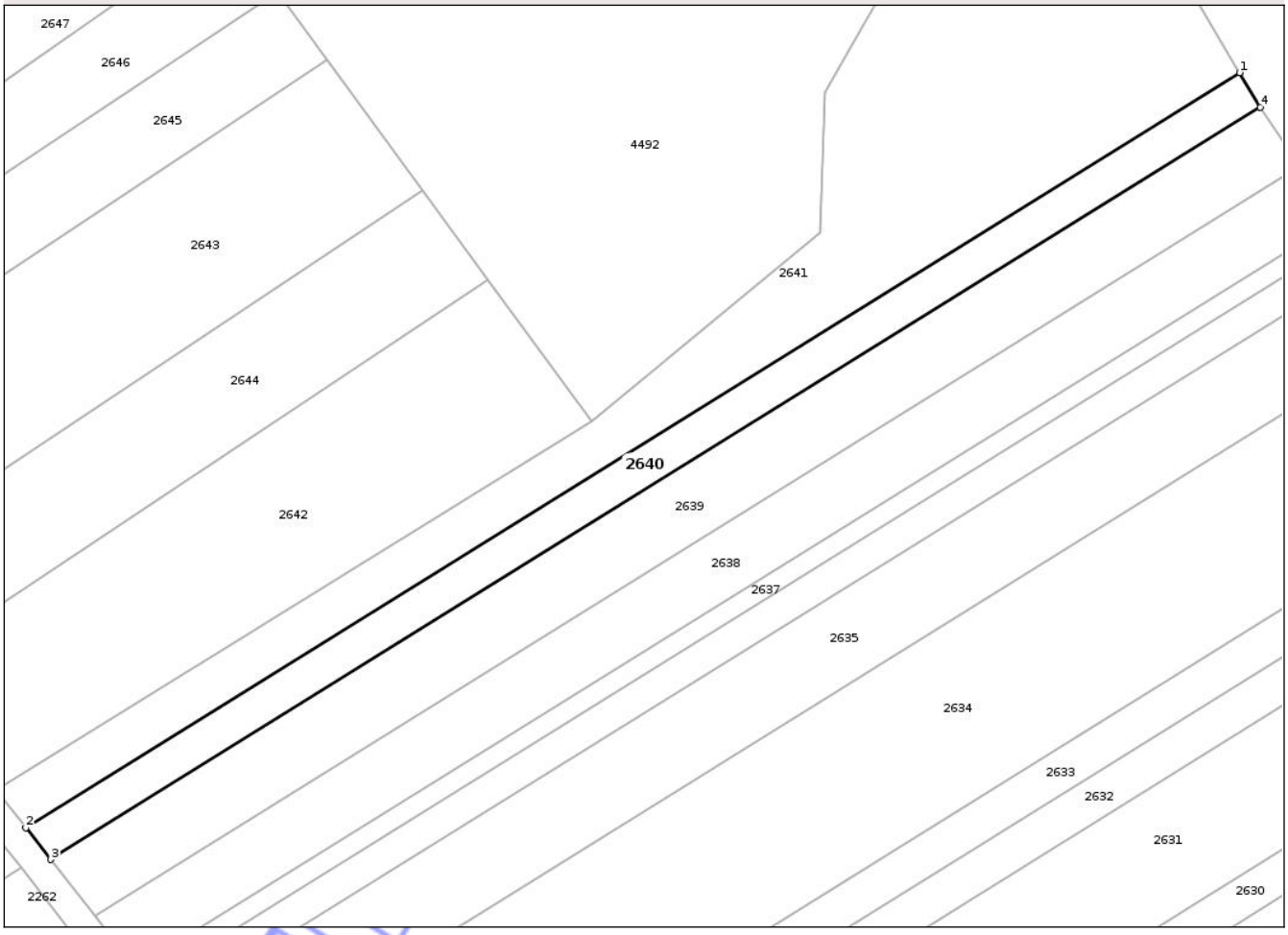

Date referitoare la teren

Crt	Categorie folosinţă	Intra vilan	Suprafaţa (mp)	Tarla	Parcelă	Nr. topo	Observaţii / Referinţe
1	arabil	NU	1.128	18	31	-	

Lungime Segmente
1) Valorile lungimilor segmentelor sunt obţinute din proiecţie în plan.

Punct început	X / Y	Punct sfârşit	X / Y	Lungime segment (** (m)
1	504.281,299 291.752,924	2	504.111,32 291.647,197	200.178
2	504.111,32 291.647,197	3	504.114,831 291.642,727	5.684
3	504.114,831 291.642,727	4	504.284,183 291.748,073	199.444
4	504.284,183 291.748,073	1	504.281,299 291.752,924	5.644

Document care conţine date cu caracter personal, protejat de prevederile Regulamentului (UE) nr. 679/2016 şi Legii 190/2018

**** Lungimile segmentelor sunt determinate în planul de proiecţie Stereo 70 şi sunt rotunjite la 1 milimetru.**
***** Distanţa dintre puncte este formată din segmente cumulate ce sunt mai mici decât valoarea 1 milimetru.**

Neutilizabil in circuitul civil

DATE DESPRE IMOBILUL NR. 2641

Oficiul de Cadastru şi Publicitate Imobiliară TELEORMAN
Biroul de Cadastru şi Publicitate Imobiliară Alexandria

A. Partea I. Descrierea imobilului

TEREN Extravilan

Adresa: Jud. Teleorman

Nr. Crt	Nr cadastral Nr. topografic	Suprafaţa* (mp)	Observaţii / Referinţe
A1		Din acte: 3.400 Masurata: 3.067	Sector cadastral:28 Teren neimprejmuit;

B. Partea II. Proprietari şi acte

Inscrieri privitoare la dreptul de proprietate şi alte drepturi reale		Referinţe
/		
Act Administrativ nr. 3400503, din 22/04/1997 emis de CJPSDDPAT TELEORMAN (CERTIFICAT DE DECES NR. 620481 DIN DATA DE 02.01.2000 ELIBERAT DE PRIMĂRIA DRĂGĂNEŞTI DE VEDE);		
B1	Intabulare, drept de PROPRIETATE, dobandit prin Reconstituire, cota actuala 1/1	A1
	1) **VLAICU A ION**, DECEDAT, LIPSĂ CNP DEFUNCT:Da	

C. Partea III. SARCINI .

Inscrieri privind dezmembramintele dreptului de proprietate, drepturi reale de garanţie şi sarcini	Referinţe
NU SUNT	

Neutilizabil în circuitul civil

Anexa Nr. 1 La Partea I

Teren

Nr cadastral	Suprafaţa (mp)*	Observaţii / Referinţe
	Din acte: 3.400 Masurata: 3.067	

* Suprafaţa este determinată in planul de proiecţie Stereo 70.

DETALII LINIARE IMOBIL

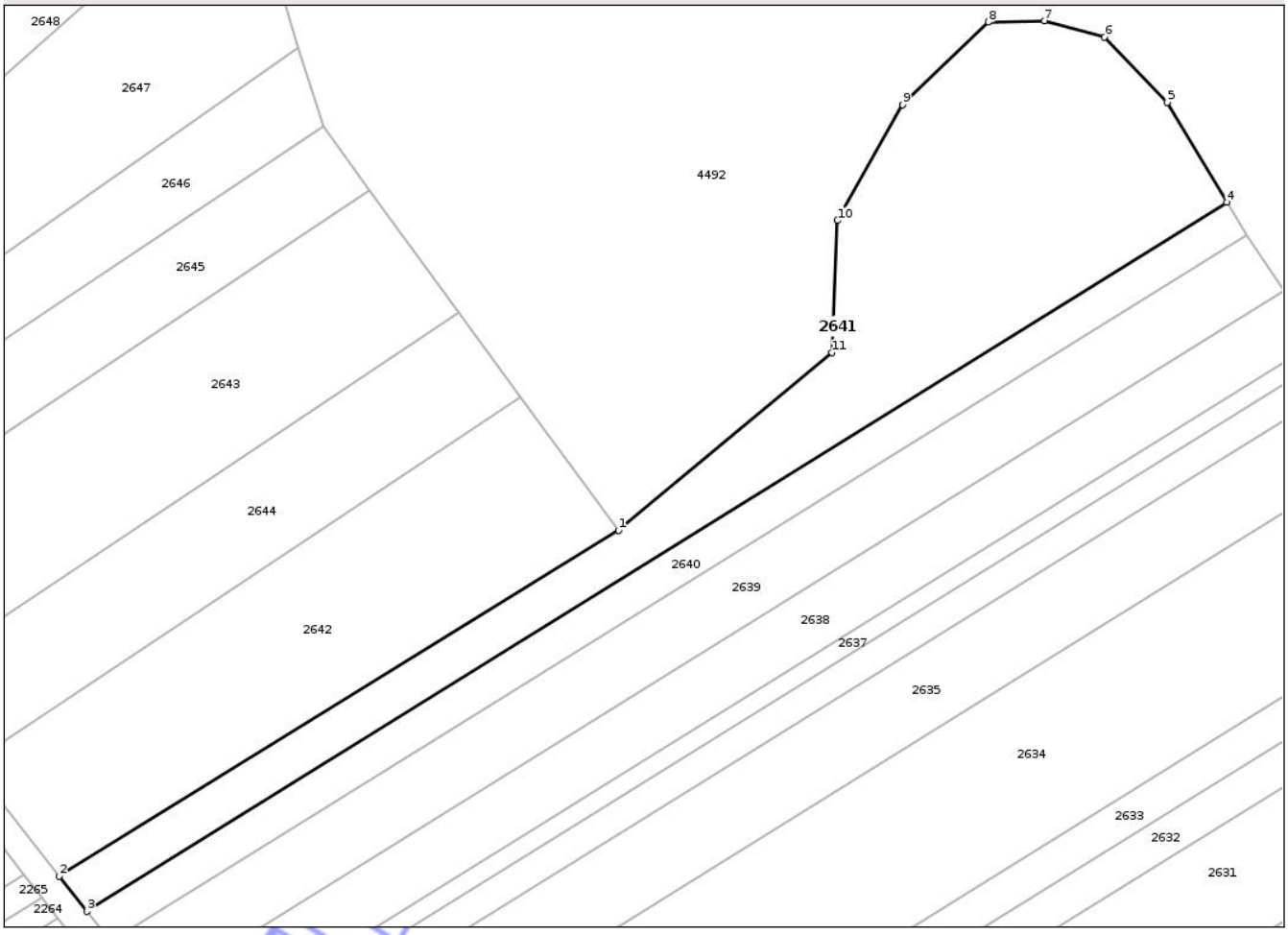

Date referitoare la teren

Crt	Categorie folosinţă	Intra vilan	Suprafaţa (mp)	Tarla	Parcelă	Nr. topo	Observaţii / Referinţe
1	arabil	NU	3.067	18	32	-	

Lungime Segmente

1) Valorile lungimilor segmentelor sunt obţinute din proiecţie în plan.

Punct început	X / Y	Punct sfârşit	X / Y	Lungime segment (** (m)
1	504.190,577 291.704,044	2	504.107,213 291.652,426	98.051
2	504.107,213 291.652,426	3	504.111,32 291.647,197	6.649
3	504.111,32 291.647,197	4	504.281,299 291.752,924	200.178
4	504.281,299 291.752,924	5	504.272,444 291.767,825	17.334
5	504.272,444 291.767,825	6	504.263,073 291.777,555	13.509

Document care conţine date cu caracter personal, protejat de prevederile Regulamentului (UE) nr. 679/2016 şi Legii 190/2018

Punct început	X / Y	Punct sfârşit	X / Y	Lungime segment (** (m)
6	504.263,073 291.777,555	7	504.254,102 291.780,0	9.298
7	504.254,102 291.780,0	8	504.245,74 291.779,799	8.364
8	504.245,74 291.779,799	9	504.232,984 291.767,462	17.746
9	504.232,984 291.767,462	10	504.223,227 291.750,195	19.833
10	504.223,227 291.750,195	11	504.222,458 291.730,494	19.716
11	504.222,458 291.730,494	1	504.190,577 291.704,044	41.425

**** Lungimile segmentelor sunt determinate în planul de proiecţie Stereo 70 şi sunt rotunjite la 1 milimetru.**
***** Distanţa dintre puncte este formată din segmente cumulate ce sunt mai mici decât valoarea 1 milimetru.**

Neutilizabil in circuitul civil

DATE DESPRE IMOBILUL NR. 2642

Oficiul de Cadastru şi Publicitate Imobiliară TELEORMAN
Biroul de Cadastru şi Publicitate Imobiliară Alexandria

A. Partea I. Descrierea imobilului

TEREN Extravilan

Adresa: Jud. Teleorman

Nr. Crt	Nr cadastral Nr. topografic	Suprafaţa* (mp)	Observaţii / Referinţe
A1		Din acte: 2.500 Masurata: 2.255	Sector cadastral:28 Teren neimprejmuit;

B. Partea II. Proprietari şi acte

Inscrieri privitoare la dreptul de proprietate şi alte drepturi reale		Referinţe
/		
Act Notarial nr. 49, din 01/02/1995 emis de NOTARIATUL DE STAT LOCAL ROSIORII DE VEDE (TITLUL DE PROPRIETATE NR. 3400412 DIN DATA DE 01.02.1996 EMIS DE CJPSDDPAT TELEORMAN);		
B1	Intabulare, drept de PROPRIETATE cu titlu de moștenire, bun propriu, dobandit prin Succesiune, cota actuala 1/1	A1
	1) **BABOI ION**	

C. Partea III. SARCINI .

Inscrieri privind dezmembramintele dreptului de proprietate, drepturi reale de garanţie şi sarcini	Referinţe
NU SUNT	

Neutilizabil în circuitul civil

Anexa Nr. 1 La Partea I

Teren

Nr cadastral	Suprafaţa (mp)*	Observaţii / Referinţe
	Din acte: 2.500 Masurata: 2.255	

* Suprafaţa este determinată in planul de proiecţie Stereo 70.

DETALII LINIARE IMOBIL

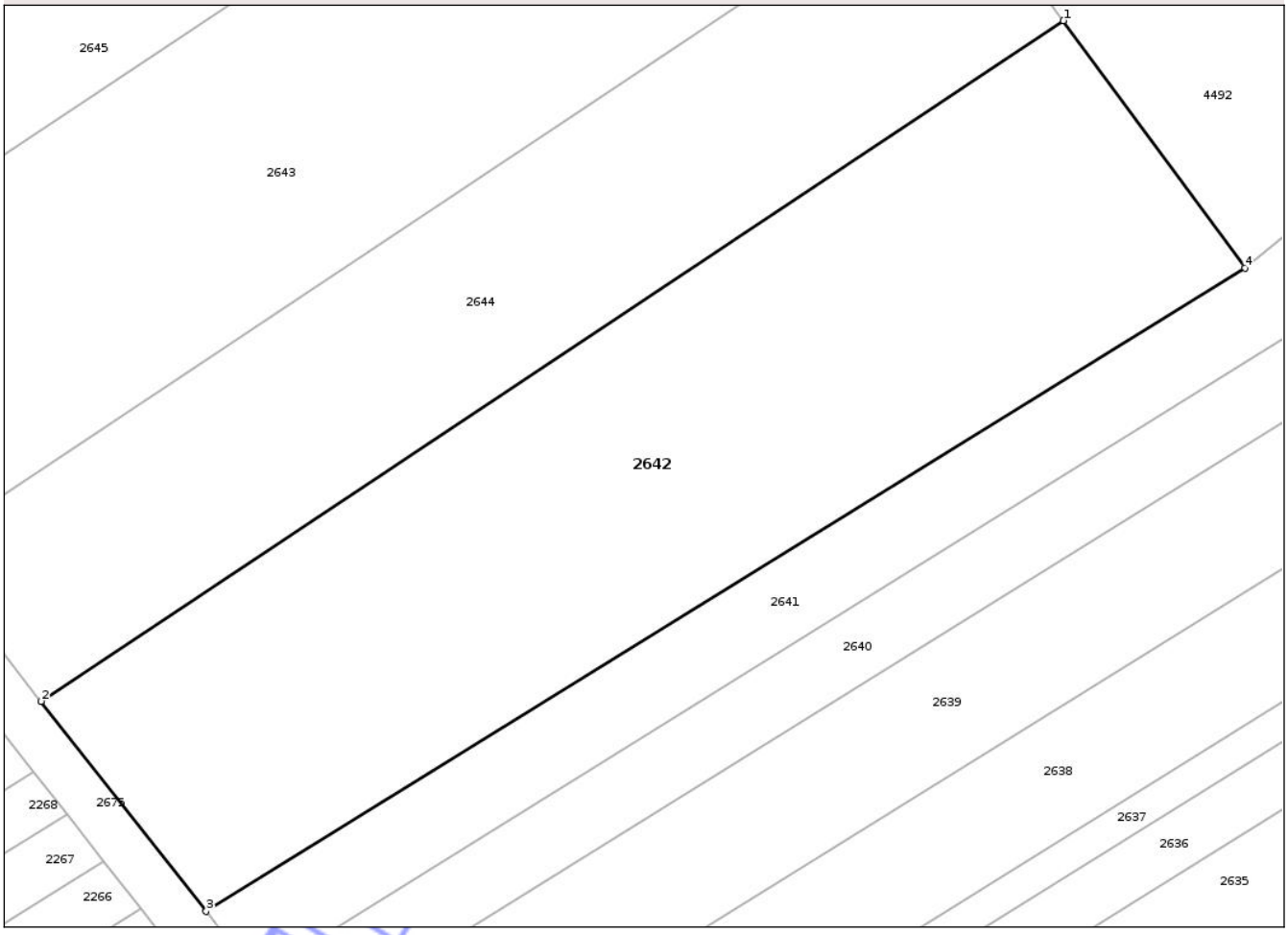

Date referitoare la teren

Crt	Categorie folosinţă	Intra vilan	Suprafaţa (mp)	Tarla	Parcelă	Nr. topo	Observaţii / Referinţe
1	arabil	NU	2.255	18	33	-	

Lungime Segmente
1) Valorile lungimilor segmentelor sunt obţinute din proiecţie în plan.

Punct început	X / Y	Punct sfârşit	X / Y	Lungime segment (** (m)
1	504.176,009 291.723,881	2	504.093,978 291.669,276	98.543
2	504.093,978 291.669,276	3	504.107,213 291.652,426	21.426
3	504.107,213 291.652,426	4	504.190,577 291.704,044	98.051
4	504.190,577 291.704,044	1	504.176,009 291.723,881	24.612

Document care conţine date cu caracter personal, protejat de prevederile Regulamentului (UE) nr. 679/2016 şi Legii 190/2018

**** Lungimile segmentelor sunt determinate în planul de proiecţie Stereo 70 şi sunt rotunjite la 1 milimetru.**
***** Distanţa dintre puncte este formată din segmente cumulate ce sunt mai mici decât valoarea 1 milimetru.**

Neutilizabil in circuitul civil

DATE DESPRE IMOBILUL NR. 2643

Oficiul de Cadastru şi Publicitate Imobiliară TELEORMAN
Biroul de Cadastru şi Publicitate Imobiliară Alexandria

A. Partea I. Descrierea imobilului

TEREN Extravilan

Adresa: Jud. Teleorman

Nr. Crt	Nr cadastral Nr. topografic	Suprafaţa* (mp)	Observaţii / Referinţe
A1		Din acte: 2.500 Masurata: 2.255	Sector cadastral:28 Teren neimprejmuit;

B. Partea II. Proprietari şi acte

Inscrieri privitoare la dreptul de proprietate şi alte drepturi reale		Referinţe
/		
Act Administrativ nr. 3400116, din 01/01/1991 emis de CJPSDDPAT TELEORMAN;		
B1	Intabulare, drept de PROPRIETATE, dobandit prin Reconstituire, cota actuala 1/1	A1
	1) **RAICU A GRIGORE**	

C. Partea III. SARCINI .

Inscrieri privind dezmembramintele dreptului de proprietate, drepturi reale de garanţie şi sarcini	Referinţe
NU SUNT	

Neutilizabil în circuitul civil

Anexa Nr. 1 La Partea I

Teren

Nr cadastral	Suprafaţa (mp)*	Observaţii / Referinţe
	Din acte: 2.500 Masurata: 2.255	

* Suprafaţa este determinată in planul de proiecţie Stereo 70.

DETALII LINIARE IMOBIL

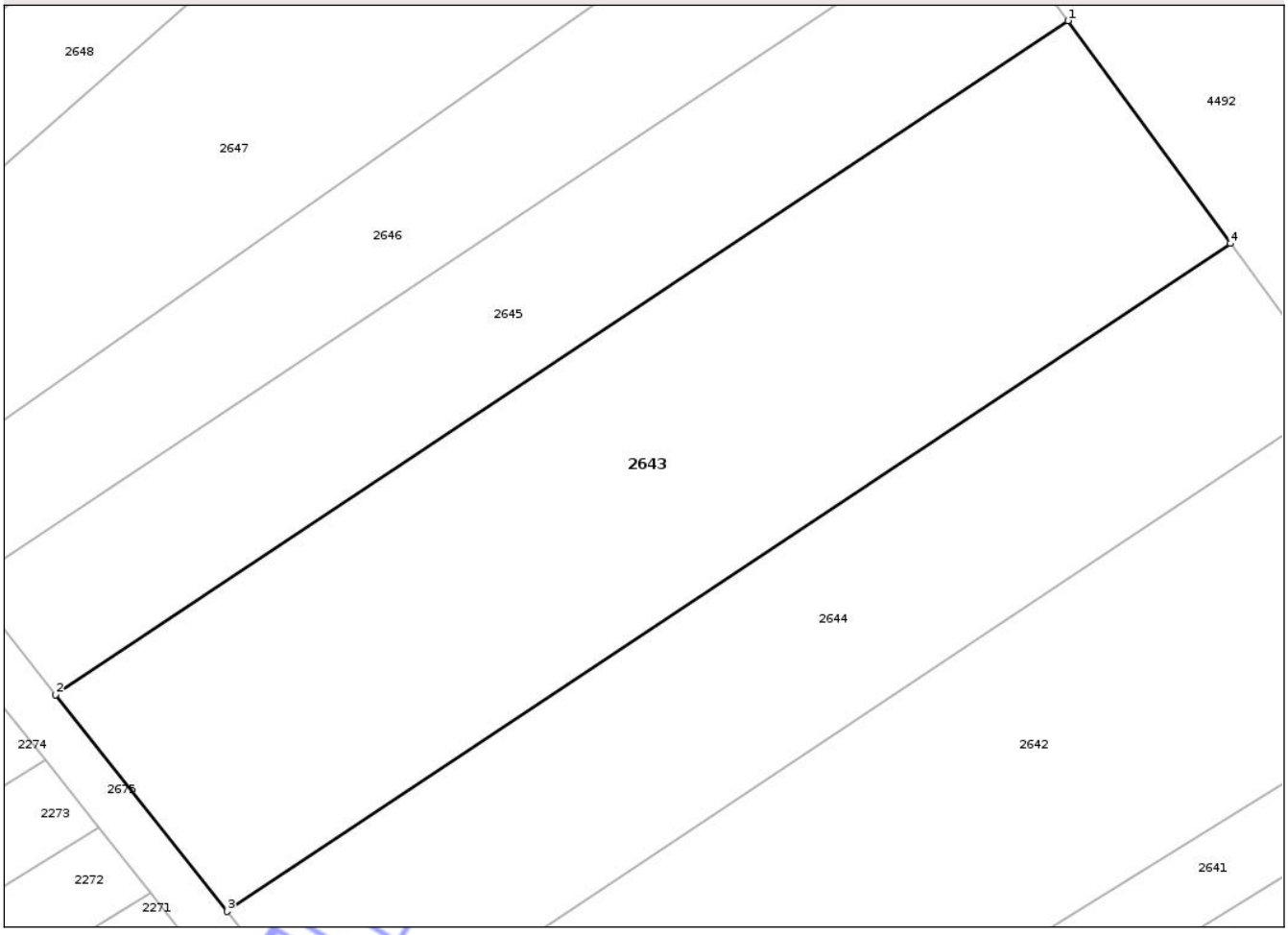

Date referitoare la teren

Crt	Categorie folosinţă	Intra vilan	Suprafaţa (mp)	Tarla	Parcelă	Nr. topo	Observaţii / Referinţe
1	arabil	NU	2.255	18	33/2	-	

Lungime Segmente
1) Valorile lungimilor segmentelor sunt obţinute din proiecţie în plan.

Punct început	X / Y	Punct sfârşit	X / Y	Lungime segment (** (m)
1	504.153,477 291.754,733	2	504.070,242 291.699,326	99.99
2	504.070,242 291.699,326	3	504.084,363 291.681,512	22.732
3	504.084,363 291.681,512	4	504.166,851 291.736,421	99.092
4	504.166,851 291.736,421	1	504.153,477 291.754,733	22.676

Neautorizat

**** Lungimile segmentelor sunt determinate în planul de proiecţie Stereo 70 şi sunt rotunjite la 1 milimetru.**
***** Distanţa dintre puncte este formată din segmente cumulate ce sunt mai mici decât valoarea 1 milimetru.**

Neutilizabil in circuitul civil

DATE DESPRE IMOBILUL NR. 2644

Oficiul de Cadastru şi Publicitate Imobiliară TELEORMAN
Biroul de Cadastru şi Publicitate Imobiliară Alexandria

A. Partea I. Descrierea imobilului

TEREN Extravilan

Adresa: Jud. Teleorman

Nr. Crt	Nr cadastral Nr. topografic	Suprafaţa* (mp)	Observaţii / Referinţe
A1		Din acte: 1.700 Masurata: 1.533	Sector cadastral:28 Teren neimprejmuit;

B. Partea II. Proprietari şi acte

Inscrieri privitoare la dreptul de proprietate şi alte drepturi reale		Referinţe
/		
Act Administrativ nr. 3400346, din 15/06/1995 emis de CJPSDDPAT TELEORMAN;		
B1	Intabulare, drept de PROPRIETATE, dobandit prin Reconstituire, cota actuala 1/1	A1
	1) **LETCANU GH ENE**, LIPSĂ CNP	

C. Partea III. SARCINI .

Inscrieri privind dezmembramintele dreptului de proprietate, drepturi reale de garanţie şi sarcini	Referinţe
NU SUNT	

Neutilizabil în circuitul civil

Anexa Nr. 1 La Partea I

Teren

Nr cadastral	Suprafaţa (mp)*	Observaţii / Referinţe
	Din acte: 1.700 Masurata: 1.533	

* Suprafaţa este determinată in planul de proiecţie Stereo 70.

DETALII LINIARE IMOBIL

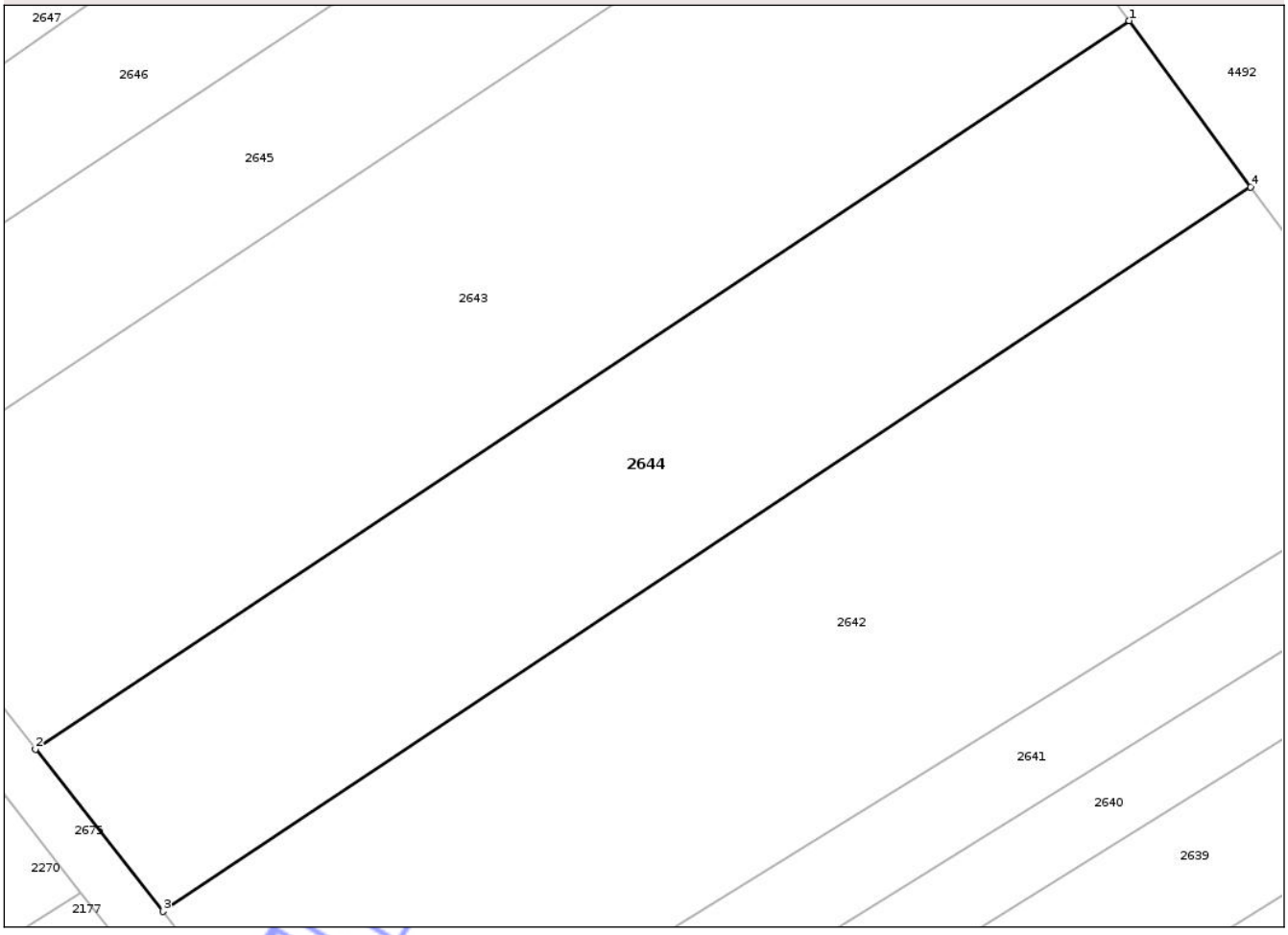

Date referitoare la teren

Crt	Categorie folosinţă	Intra vilan	Suprafaţa (mp)	Tarla	Parcelă	Nr. topo	Observaţii / Referinţe
1	arabil	NU	1.533	18	34/1	-	

Lungime Segmente
1) Valorile lungimilor segmentelor sunt obţinute din proiecţie în plan.

Punct început	X / Y	Punct sfârşit	X / Y	Lungime segment (** (m)
1	504.166,851 291.736,421	2	504.084,363 291.681,512	99.092
2	504.084,363 291.681,512	3	504.093,978 291.669,276	15.562
3	504.093,978 291.669,276	4	504.176,009 291.723,881	98.543
4	504.176,009 291.723,881	1	504.166,851 291.736,421	15.528

Document care conţine date cu caracter personal, protejat de prevederile Regulamentului (UE) nr. 679/2016 şi Legii 190/2018

**** Lungimile segmentelor sunt determinate în planul de proiecţie Stereo 70 şi sunt rotunjite la 1 milimetru.**
***** Distanţa dintre puncte este formată din segmente cumulate ce sunt mai mici decât valoarea 1 milimetru.**

Neutilizabil in circuitul civil

DATE DESPRE IMOBILUL NR. 2645

Oficiul de Cadastru şi Publicitate Imobiliară TELEORMAN
Biroul de Cadastru şi Publicitate Imobiliară Alexandria

A. Partea I. Descrierea imobilului

TEREN Extravilan

Adresa: Jud. Teleorman

Nr. Crt	Nr cadastral Nr. topografic	Suprafaţa* (mp)	Observaţii / Referinţe
A1		Din acte: 1.300 Masurata: 1.173	Sector cadastral:28 Teren neimprejmuit;

B. Partea II. Proprietari şi acte

Inscrieri privitoare la dreptul de proprietate şi alte drepturi reale		Referinţe
/		
Act Notarial nr. 154, din 21/03/1994 emis de NOTARIATUL DE STAT LOCAL ROSIORII DE VEDE (TITLUL DE PROPRIETATE NR. 3400063 DIN DATA DE 03.03.1994 EMIS DE CJPSDDPAT TELEORMAN);		
B1	Intabulare, drept de PROPRIETATE cu titlu de moștenire, bun propriu, dobandit prin Succesiune, cota actuala 1/1	A1
	1) **BARBU FLOREA**	

C. Partea III. SARCINI .

Inscrieri privind dezmembramintele dreptului de proprietate, drepturi reale de garanţie şi sarcini	Referinţe
NU SUNT	

Neutilizabil în circuitul civil

Anexa Nr. 1 La Partea I

Teren

Nr cadastral	Suprafaţa (mp)*	Observaţii / Referinţe
	Din acte: 1.300 Masurata: 1.173	

* Suprafaţa este determinată in planul de proiecţie Stereo 70.

DETALII LINIARE IMOBIL

Date referitoare la teren

Crt	Categorie folosinţă	Intra vilan	Suprafaţa (mp)	Tarla	Parcelă	Nr. topo	Observaţii / Referinţe
1	arabil	NU	1.173	18	35	-	

Lungime Segmente
1) Valorile lungimilor segmentelor sunt obţinute din proiecţie în plan.

Punct început	X / Y	Punct sfârşit	X / Y	Lungime segment (** (m)
1	504.146,568 291.764,194	2	504.062,946 291.708,529	100.455
2	504.062,946 291.708,529	3	504.070,242 291.699,326	11.744
3	504.070,242 291.699,326	4	504.153,477 291.754,733	99.99
4	504.153,477 291.754,733	1	504.146,568 291.764,194	11.715

Document care conţine date cu caracter personal, protejat de prevederile Regulamentului (UE) nr. 679/2016 şi Legii 190/2018

**** Lungimile segmentelor sunt determinate în planul de proiecţie Stereo 70 şi sunt rotunjite la 1 milimetru.**
***** Distanţa dintre puncte este formată din segmente cumulate ce sunt mai mici decât valoarea 1 milimetru.**

Neutilizabil in circuitul civil

DATE DESPRE IMOBILUL NR. 2646

Oficiul de Cadastru şi Publicitate Imobiliară TELEORMAN
Biroul de Cadastru şi Publicitate Imobiliară Alexandria

A. Partea I. Descrierea imobilului

TEREN Extravilan

Adresa: Jud. Teleorman

Nr. Crt	Nr cadastral Nr. topografic	Suprafaţa* (mp)	Observaţii / Referinţe
A1		Din acte: 1.200 Masurata: 1.082	Sector cadastral:28 Teren neimprejmuit;

B. Partea II. Proprietari şi acte

Inscrieri privitoare la dreptul de proprietate şi alte drepturi reale		Referinţe
/		
Act Notarial nr. 203, din 07/11/2017 emis de SPN BARBU MARIA ŞI BARBU MIRCEA RĂZVAN (TITLUL DE PROPRIETATE NR. 3400351 DIN DATA DE 04.04.2006 EMIS DE CJPSDDPAT TELEORMAN);		
B1	Intabulare, drept de PROPRIETATE cu titlu de moștenire, bun propriu, dobandit prin Succesiune, cota actuala 1/1	A1
	1) **BIMBIRICĂ MARIA**	

C. Partea III. SARCINI .

Inscrieri privind dezmembramintele dreptului de proprietate, drepturi reale de garanţie şi sarcini	Referinţe
NU SUNT	

Neutilizabil în circuitul civil

Anexa Nr. 1 La Partea I

Teren

Nr cadastral	Suprafaţa (mp)*	Observaţii / Referinţe
	Din acte: 1.200 Masurata: 1.082	

* Suprafaţa este determinată in planul de proiecţie Stereo 70.

DETALII LINIARE IMOBIL

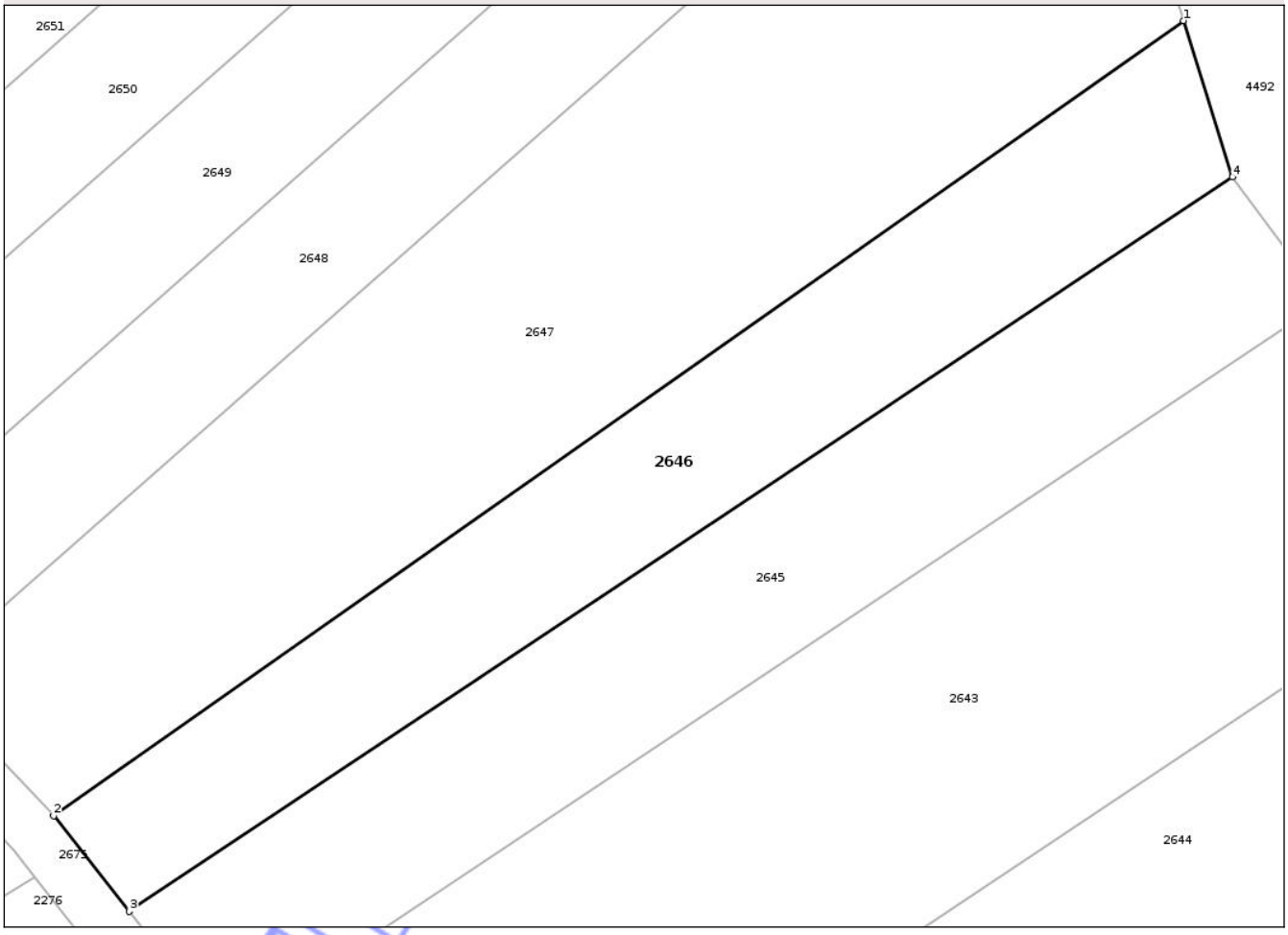

Date referitoare la teren

Crt	Categorie folosinţă	Intra vilan	Suprafaţa (mp)	Tarla	Parcelă	Nr. topo	Observaţii / Referinţe
1	arabil	NU	1.082	18	36	-	

Lungime Segmente
1) Valorile lungimilor segmentelor sunt obţinute din proiecţie în plan.

Punct început	X / Y	Punct sfârşit	X / Y	Lungime segment (** (m)
1	504.142,859 291.776,043	2	504.057,202 291.715,774	104.735
2	504.057,202 291.715,774	3	504.062,946 291.708,529	9.246
3	504.062,946 291.708,529	4	504.146,568 291.764,194	100.455
4	504.146,568 291.764,194	1	504.142,859 291.776,043	12.416

Neautorizat

**** Lungimile segmentelor sunt determinate în planul de proiecţie Stereo 70 şi sunt rotunjite la 1 milimetru.**
***** Distanţa dintre puncte este formată din segmente cumulate ce sunt mai mici decât valoarea 1 milimetru.**

Neutilizabil in circuitul civil

DATE DESPRE IMOBILUL NR. 2647

Oficiul de Cadastru şi Publicitate Imobiliară TELEORMAN
Biroul de Cadastru şi Publicitate Imobiliară Alexandria

A. Partea I. Descrierea imobilului

TEREN Extravilan

Adresa: Jud. Teleorman

Nr. Crt	Nr cadastral Nr. topografic	Suprafaţa* (mp)	Observaţii / Referinţe
A1		Din acte: 2.500 Masurata: 2.255	Sector cadastral:28 Teren neimprejmuit;

B. Partea II. Proprietari şi acte

Inscrieri privitoare la dreptul de proprietate şi alte drepturi reale		Referinţe
/		
Act Administrativ nr. 3400508, din 22/04/1997 emis de CJPSDDPAT TELEORMAN (CERTIFICAT DE DECES NR. 125778 DIN DATA DE 26.01.1995 ELIBERAT DE PRIMĂRIA DRĂGĂNEŞTI DE VEDE);		
B1	Intabulare, drept de PROPRIETATE, dobandit prin Reconstituire, cota actuala 1/1	A1
	1) **CÎRJAN P NICULA**, DECEDATĂ, LIPSĂ CNP DEFUNCT:Da	

C. Partea III. SARCINI .

Inscrieri privind dezmembramintele dreptului de proprietate, drepturi reale de garanţie şi sarcini	Referinţe
NU SUNT	

Neutilizabil în circuitul civil

Anexa Nr. 1 La Partea I

Teren

Nr cadastral	Suprafaţa (mp)*	Observaţii / Referinţe
	Din acte: 2.500 Masurata: 2.255	

* Suprafaţa este determinată in planul de proiecţie Stereo 70.

DETALII LINIARE IMOBIL

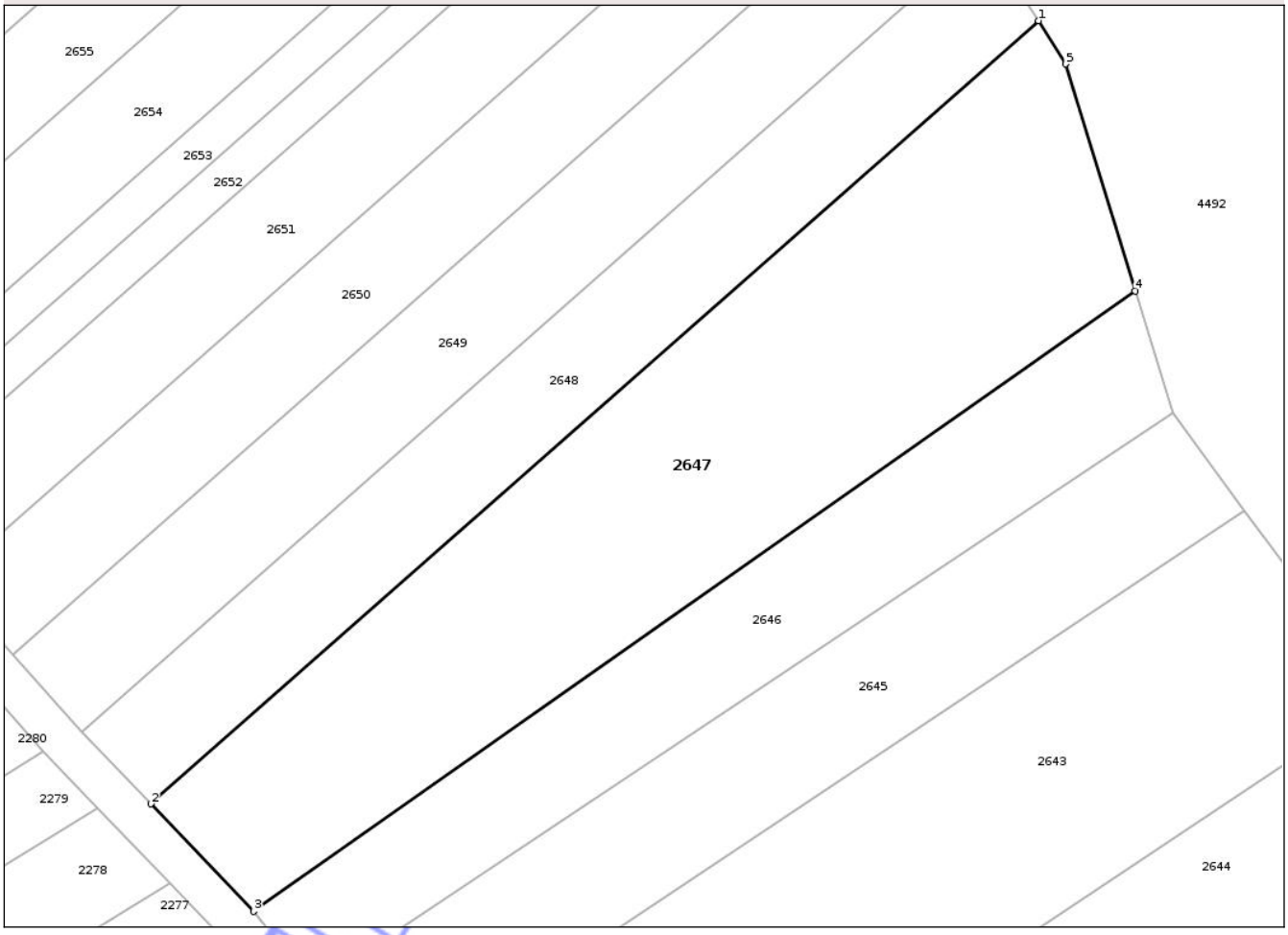

Date referitoare la teren

Crt	Categorie folosinţă	Intra vilan	Suprafaţa (mp)	Tarla	Parcelă	Nr. topo	Observaţii / Referinţe
1	arabil	NU	2.255	18	37	-	IDENTIC CU PARCELA 39

Lungime Segmente
1) Valorile lungimilor segmentelor sunt obţinute din proiecţie în plan.

Punct început	X / Y	Punct sfârşit	X / Y	Lungime segment (** (m)
1	504.133,452 291.802,31	2	504.047,2 291.726,225	115.014
2	504.047,2 291.726,225	3	504.057,202 291.715,774	14.466
3	504.057,202 291.715,774	4	504.142,859 291.776,043	104.735
4	504.142,859 291.776,043	5	504.136,114 291.798,115	23.08
5	504.136,114 291.798,115	1	504.133,452 291.802,31	4.968

Document care conţine date cu caracter personal, protejat de prevederile Regulamentului (UE) nr. 679/2016 şi Legii 190/2018

**** Lungimile segmentelor sunt determinate în planul de proiecţie Stereo 70 şi sunt rotunjite la 1 milimetru.**
***** Distanţa dintre puncte este formată din segmente cumulate ce sunt mai mici decât valoarea 1 milimetru.**

Neutilizabil in circuitul civil

DATE DESPRE IMOBILUL NR. 2648

Oficiul de Cadastru şi Publicitate Imobiliară TELEORMAN
Biroul de Cadastru şi Publicitate Imobiliară Alexandria

A. Partea I. Descrierea imobilului

TEREN Extravilan

Adresa: Jud. Teleorman

Nr. Crt	Nr cadastral Nr. topografic	Suprafaţa* (mp)	Observaţii / Referinţe
A1		Din acte: 1.250 Masurata: 1.128	Sector cadastral:28 Teren neimprejmuit;

B. Partea II. Proprietari şi acte

Inscrieri privitoare la dreptul de proprietate şi alte drepturi reale		Referinţe
/		
Act Administrativ nr. 3400271, din 03/11/1994 emis de CJPSDDPAT TELEORMAN;		
B1	Intabulare, drept de PROPRIETATE, dobandit prin Reconstituire, cota actuala 1/1	A1
	1) **LETCANU P VICTOR**, LIPSĂ CNP	

C. Partea III. SARCINI .

Inscrieri privind dezmembramintele dreptului de proprietate, drepturi reale de garanţie şi sarcini	Referinţe
NU SUNT	

Neutilizabil în circuitul civil

Anexa Nr. 1 La Partea I

Teren

Nr cadastral	Suprafaţa (mp)*	Observaţii / Referinţe
	Din acte: 1.250 Masurata: 1.128	

* Suprafaţa este determinată in planul de proiecţie Stereo 70.

DETALII LINIARE IMOBIL

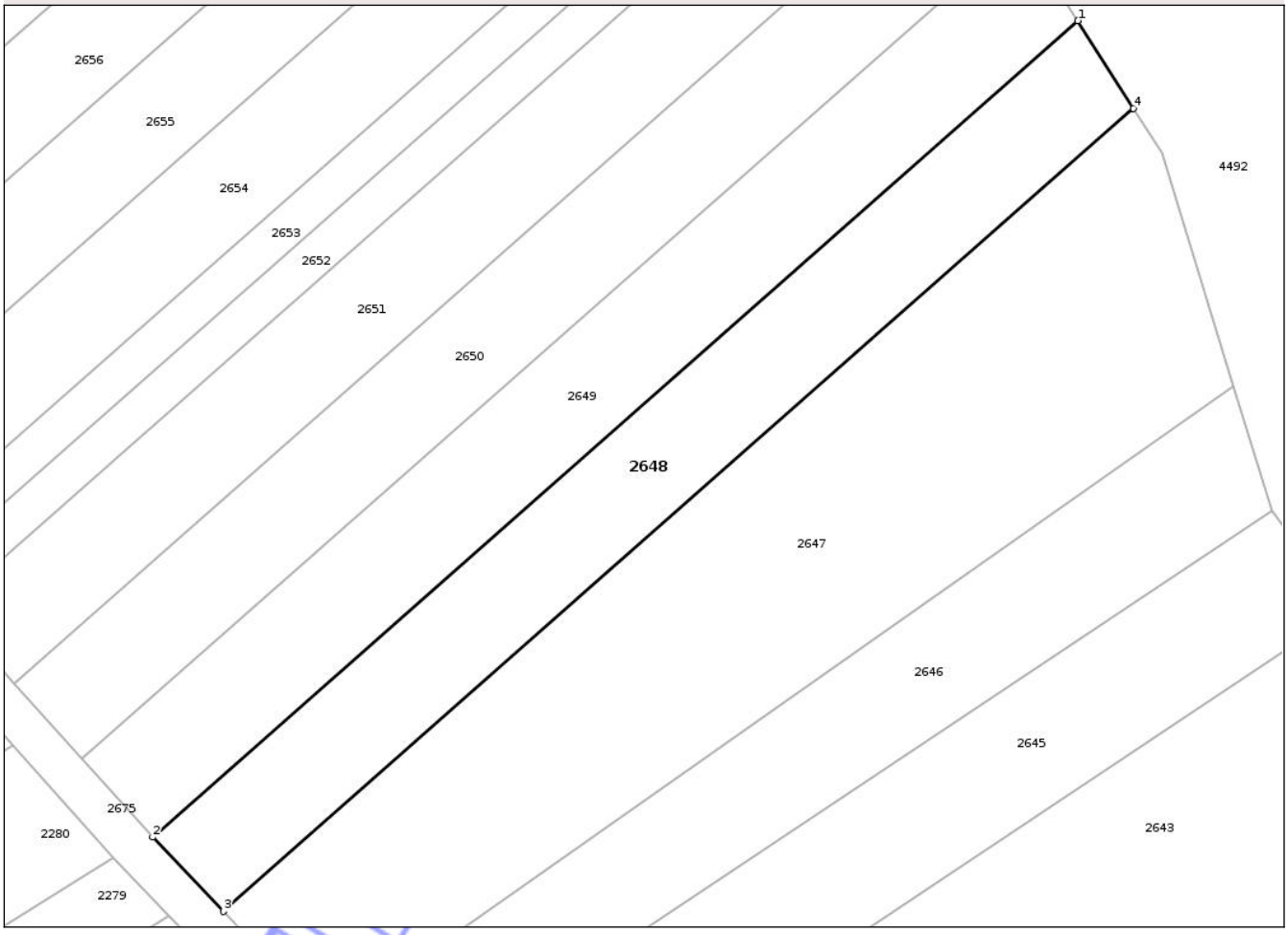

Date referitoare la teren

Crt	Categorie folosinţă	Intra vilan	Suprafaţa (mp)	Tarla	Parcelă	Nr. topo	Observaţii / Referinţe
1	arabil	NU	1.128	18	38	-	

Lungime Segmente
1) Valorile lungimilor segmentelor sunt obţinute din proiecţie în plan.

Punct început	X / Y	Punct sfârşit	X / Y	Lungime segment (** (m)
1	504.128,175 291.810,624	2	504.040,47 291.733,257	116.952
2	504.040,47 291.733,257	3	504.047,2 291.726,225	9.734
3	504.047,2 291.726,225	4	504.133,452 291.802,31	115.014
4	504.133,452 291.802,31	1	504.128,175 291.810,624	9.847

Document care conţine date cu caracter personal, protejat de prevederile Regulamentului (UE) nr. 679/2016 şi Legii 190/2018

**** Lungimile segmentelor sunt determinate în planul de proiecţie Stereo 70 şi sunt rotunjite la 1 milimetru.**
***** Distanţa dintre puncte este formată din segmente cumulate ce sunt mai mici decât valoarea 1 milimetru.**

Neutilizabil in circuitul civil

DATE DESPRE IMOBILUL NR. 2649

Oficiul de Cadastru şi Publicitate Imobiliară TELEORMAN
Biroul de Cadastru şi Publicitate Imobiliară Alexandria

A. Partea I. Descrierea imobilului

TEREN Extravilan

Adresa: Jud. Teleorman

Nr. Crt	Nr cadastral Nr. topografic	Suprafaţa* (mp)	Observaţii / Referinţe
A1		Din acte: 1.300 Masurata: 1.173	Sector cadastral:28 Teren neimprejmuit;

B. Partea II. Proprietari şi acte

Inscrieri privitoare la dreptul de proprietate şi alte drepturi reale		Referinţe
/		
Act Notarial nr. 40, din 28/02/2023 emis de SPN BARBU MARIA ȘI MIRCEA RĂZVAN (CERIFICAT DE MOȘTENITOR NR. 39 DIN DATA DE 28.02.2023 EMIS DE SPN BARBU MARIA ȘI BARBU MIRCEA RĂZVAN; CERTIFICAT DE MOȘTENITOR NR. 382 DIN DATA DE 15.06.1992 EMIS DE NOTAR DE STAT BARBU MARIA; TITLUL DE PROPRIETATE NR. 3400404 DIN DATA DE 03.11.1995 EMIS DE CJPSDDPAT TELEORMAN);		
B1	Intabulare, drept de PROPRIETATE cu titlu de moștenire, bun propriu, dobandit prin Succesiune, cota actuala 1/1	A1
	1) **GEAC FLORIAN**	

C. Partea III. SARCINI .

Inscrieri privind dezmembramintele dreptului de proprietate, drepturi reale de garanţie şi sarcini	Referinţe
NU SUNT	

Neutilizabil în circuitul civil

Anexa Nr. 1 La Partea I

Teren

Nr cadastral	Suprafaţa (mp)*	Observaţii / Referinţe
	Din acte: 1.300 Masurata: 1.173	

* Suprafaţa este determinată in planul de proiecţie Stereo 70.

DETALII LINIARE IMOBIL

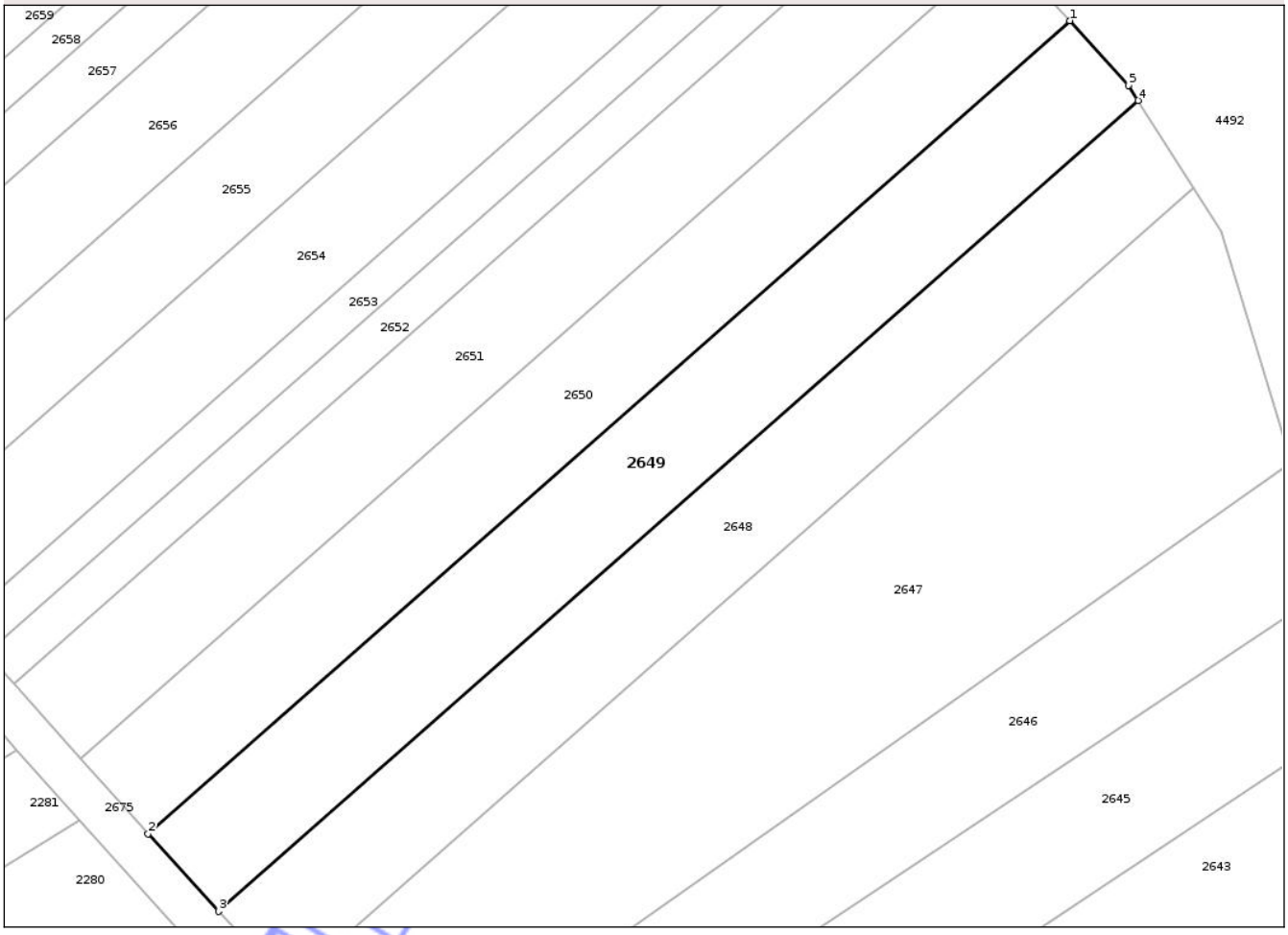

Date referitoare la teren

Crt	Categorie folosinţă	Intra vilan	Suprafaţa (mp)	Tarla	Parcelă	Nr. topo	Observaţii / Referinţe
1	arabil	NU	1.173	18	39	-	

Lungime Segmente
1) Valorile lungimilor segmentelor sunt obţinute din proiecţie în plan.

Punct început	X / Y	Punct sfârşit	X / Y	Lungime segment (** (m)
1	504.121,665 291.818,222	2	504.033,744 291.740,664	117.241
2	504.033,744 291.740,664	3	504.040,47 291.733,257	10.005
3	504.040,47 291.733,257	4	504.128,175 291.810,624	116.952
4	504.128,175 291.810,624	5	504.127,264 291.812,06	1.701
5	504.127,264 291.812,06	1	504.121,665 291.818,222	8.326

Document care conţine date cu caracter personal, protejat de prevederile Regulamentului (UE) nr. 679/2016 şi Legii 190/2018

**** Lungimile segmentelor sunt determinate în planul de proiecţie Stereo 70 şi sunt rotunjite la 1 milimetru.**
***** Distanţa dintre puncte este formată din segmente cumulate ce sunt mai mici decât valoarea 1 milimetru.**

Neutilizabil in circuitul civil

DATE DESPRE IMOBILUL NR. 2650

Oficiul de Cadastru şi Publicitate Imobiliară TELEORMAN
Biroul de Cadastru şi Publicitate Imobiliară Alexandria

A. Partea I. Descrierea imobilului

TEREN Extravilan

Adresa: Jud. Teleorman

Nr. Crt	Nr cadastral Nr. topografic	Suprafaţa* (mp)	Observaţii / Referinţe
A1		Din acte: 1.250 Masurata: 1.128	Sector cadastral:28 Teren neimprejmuit;

B. Partea II. Proprietari şi acte

Inscrieri privitoare la dreptul de proprietate şi alte drepturi reale		Referinţe
/		
Act Notarial nr. 134, din 25/08/2016 emis de SPN BARBU MARIA ŞI BARBU MIRCEA RĂZVAN (TITLUL DE PROPRIETATE NR. 3400329 DIN DATA DE 10.05.1995 EMIS DE CJPSDDPAT TELEORMAN);		
B1	Intabulare, drept de PROPRIETATE cu titlu de moștenire, bun propriu, dobandit prin Succesiune, cota actuala 1/1	A1
	1) **OVEDENIE NICOLAE**	

C. Partea III. SARCINI .

Inscrieri privind dezmembramintele dreptului de proprietate, drepturi reale de garanţie şi sarcini	Referinţe
NU SUNT	

Neutilizabil în circuitul civil

Anexa Nr. 1 La Partea I

Teren

Nr cadastral	Suprafaţa (mp)*	Observaţii / Referinţe
	Din acte: 1.250 Masurata: 1.128	

* Suprafaţa este determinată in planul de proiecţie Stereo 70.

DETALII LINIARE IMOBIL

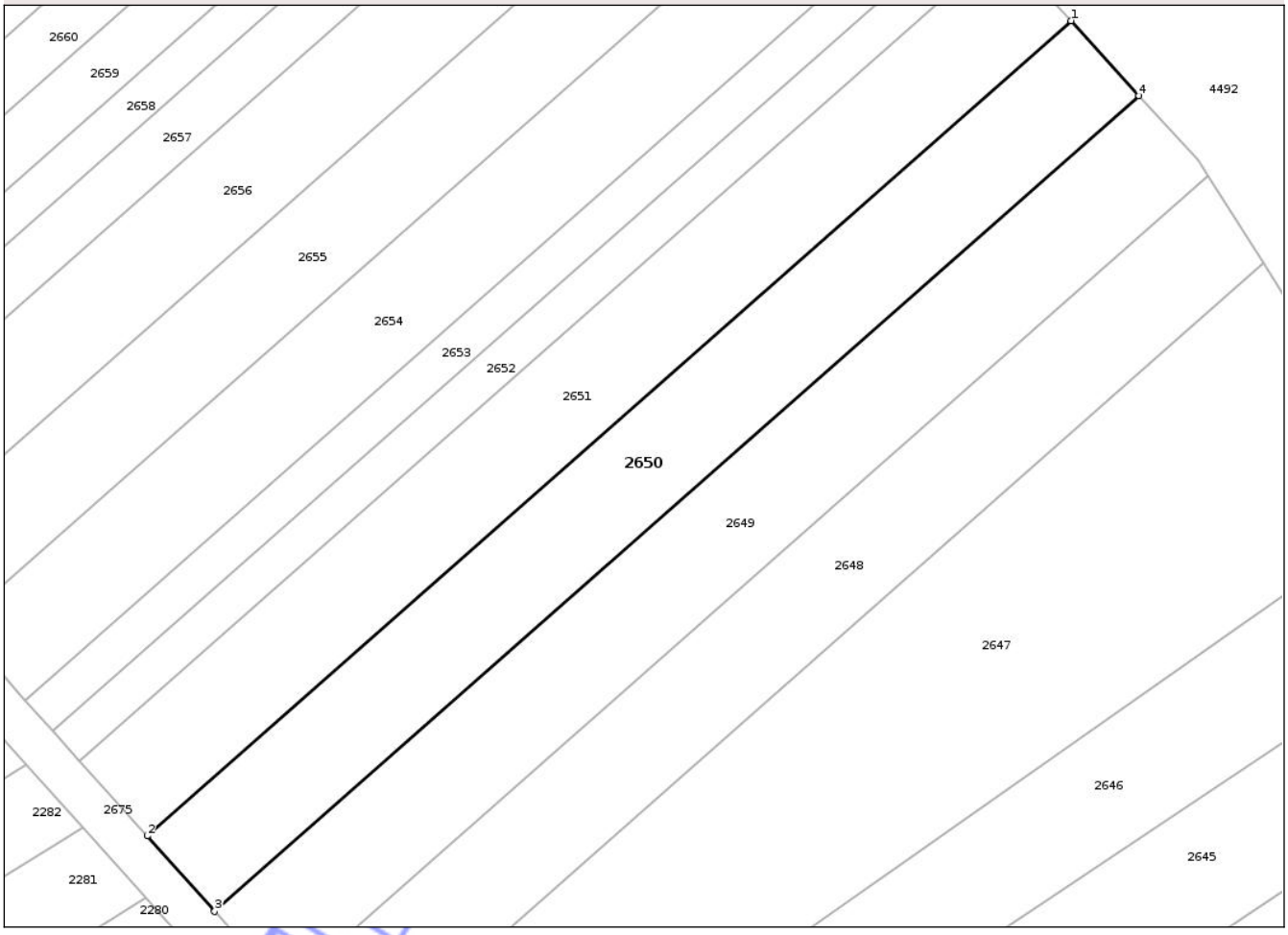

Date referitoare la teren

Crt	Categorie folosinţă	Intra vilan	Suprafaţa (mp)	Tarla	Parcelă	Nr. topo	Observaţii / Referinţe
1	arabil	NU	1.128	18	40	-	

Lungime Segmente
1) Valorile lungimilor segmentelor sunt obţinute din proiecţie în plan.

Punct început	X / Y	Punct sfârşit	X / Y	Lungime segment (** (m)
1	504.115,192 291.825,346	2	504.027,326 291.747,837	117.167
2	504.027,326 291.747,837	3	504.033,744 291.740,664	9.625
3	504.033,744 291.740,664	4	504.121,665 291.818,222	117.241
4	504.121,665 291.818,222	1	504.115,192 291.825,346	9.626

Document care conţine date cu caracter personal, protejat de prevederile Regulamentului (UE) nr. 679/2016 şi Legii 190/2018

**** Lungimile segmentelor sunt determinate în planul de proiecţie Stereo 70 şi sunt rotunjite la 1 milimetru.**
***** Distanţa dintre puncte este formată din segmente cumulate ce sunt mai mici decât valoarea 1 milimetru.**

Neutilizabil in circuitul civil

DATE DESPRE IMOBILUL NR. 2651

Oficiul de Cadastru şi Publicitate Imobiliară TELEORMAN
Biroul de Cadastru şi Publicitate Imobiliară Alexandria

A. Partea I. Descrierea imobilului

TEREN Extravilan

Adresa: Jud. Teleorman

Nr. Crt	Nr cadastral Nr. topografic	Suprafaţa* (mp)	Observaţii / Referinţe
A1		Din acte: 1.250 Masurata: 1.128	Sector cadastral:28 Teren neimprejmuit;

B. Partea II. Proprietari şi acte

Inscrieri privitoare la dreptul de proprietate şi alte drepturi reale		Referinţe
/		
Act Notarial nr. 48, din 15/03/2001 emis de BNP MORCOV TAMARA (TITLUL DE PROPRIETATE NR. 3400145 DIN DATA DE 01.01.1991 EMIS DE CJPSDDPAT TELEORMAN);		
B1	Intabulare, drept de PROPRIETATE cu titlu de moștenire, bun propriu, dobandit prin Succesiune, cota actuala 1/1	A1
	1) **CERNEA DUȚA**	

C. Partea III. SARCINI .

Inscrieri privind dezmembramintele dreptului de proprietate, drepturi reale de garanţie şi sarcini	Referinţe
NU SUNT	

Neutilizabil în circuitul civil

Anexa Nr. 1 La Partea I

Teren

Nr cadastral	Suprafaţa (mp)*	Observaţii / Referinţe
	Din acte: 1.250 Masurata: 1.128	

* Suprafaţa este determinată in planul de proiecţie Stereo 70.

DETALII LINIARE IMOBIL

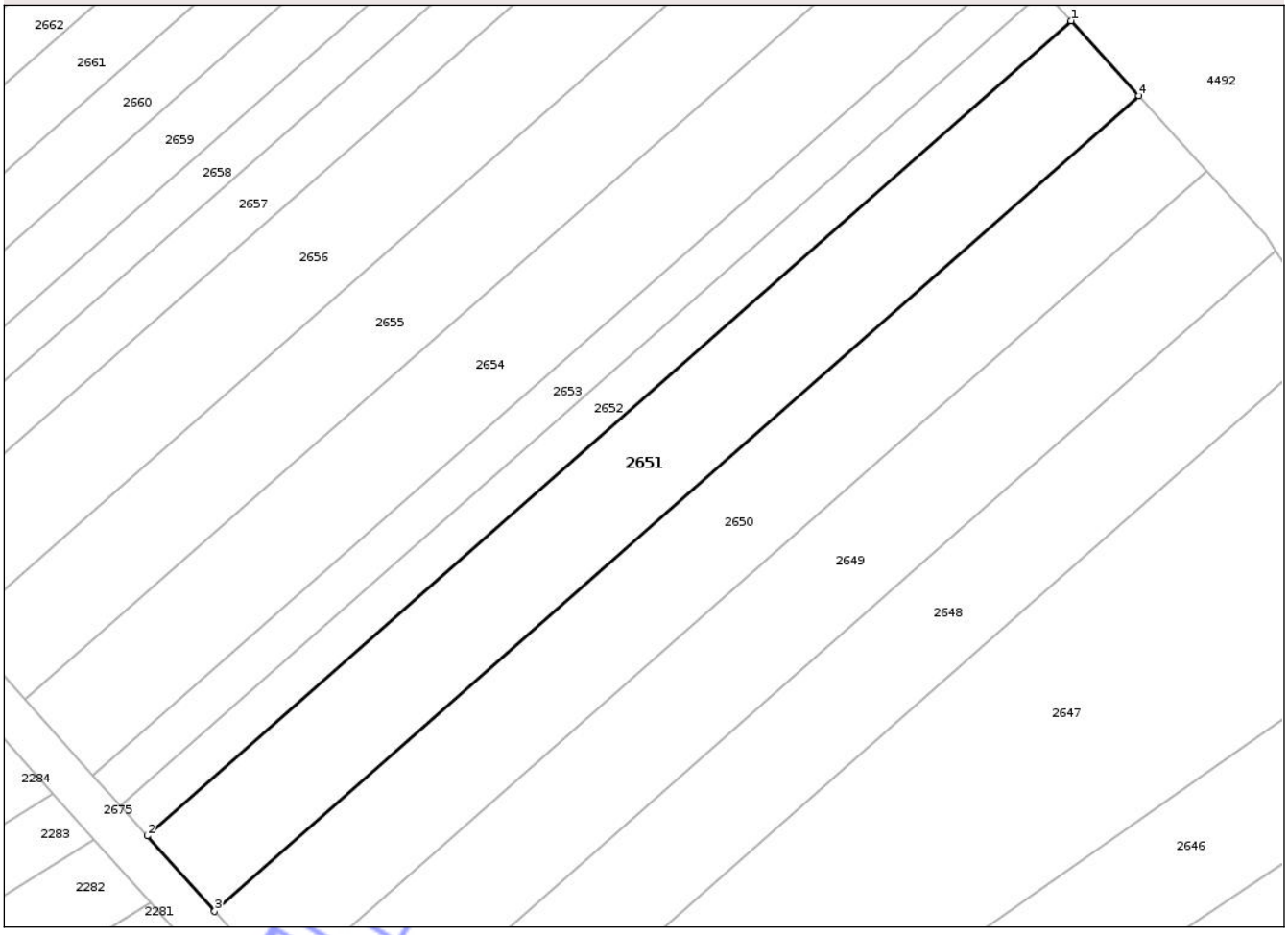

Date referitoare la teren

Crt	Categorie folosinţă	Intra vilan	Suprafaţa (mp)	Tarla	Parcelă	Nr. topo	Observaţii / Referinţe
1	arabil	NU	1.128	18	41	-	

Lungime Segmente
1) Valorile lungimilor segmentelor sunt obţinute din proiecţie în plan.

Punct început	X / Y	Punct sfârşit	X / Y	Lungime segment (** (m)
1	504.108,715 291.832,474	2	504.020,905 291.755,014	117.092
2	504.020,905 291.755,014	3	504.027,326 291.747,837	9.63
3	504.027,326 291.747,837	4	504.115,192 291.825,346	117.167
4	504.115,192 291.825,346	1	504.108,715 291.832,474	9.631

Document care conţine date cu caracter personal, protejat de prevederile Regulamentului (UE) nr. 679/2016 şi Legii 190/2018

**** Lungimile segmentelor sunt determinate în planul de proiecţie Stereo 70 şi sunt rotunjite la 1 milimetru.**
***** Distanţa dintre puncte este formată din segmente cumulate ce sunt mai mici decât valoarea 1 milimetru.**

Neutilizabil in circuitul civil

DATE DESPRE IMOBILUL NR. 2652

Oficiul de Cadastru şi Publicitate Imobiliară TELEORMAN
Biroul de Cadastru şi Publicitate Imobiliară Alexandria

A. Partea I. Descrierea imobilului

TEREN Extravilan

Adresa: Jud. Teleorman

Nr. Crt	Nr cadastral Nr. topografic	Suprafaţa* (mp)	Observaţii / Referinţe
A1		Din acte: 500 Masurata: 451	Sector cadastral:28 Teren neimprejmuit;

B. Partea II. Proprietari şi acte

Inscrieri privitoare la dreptul de proprietate şi alte drepturi reale		Referinţe
/		
Hotarare Judecatoreasca nr. 135, din 16/02/2023 emis de JUDECĂTORIA ROȘIORII DE VEDE JUDETUL TELEORMAN (TITLUL DE PROPRIETATE NR. 3400344 DIN DATA DE 15.06.1995 EMIS DE CJPSDDPAT TELEORMAN);		
B1	Intabulare, drept de PROPRIETATE cu titlu de partaj, bun propriu, dobandit prin Hotarare Judecatoreasca, cota actuala 1/1	A1
	1) **PREDA ION**	

C. Partea III. SARCINI .

Inscrieri privind dezmembramintele dreptului de proprietate, drepturi reale de garanţie şi sarcini	Referinţe
NU SUNT	

Neutilizabil în circuitul civil

Anexa Nr. 1 La Partea I

Teren

Nr cadastral	Suprafaţa (mp)*	Observaţii / Referinţe
	Din acte: 500 Masurata: 451	

* Suprafaţa este determinată in planul de proiecţie Stereo 70.

DETALII LINIARE IMOBIL

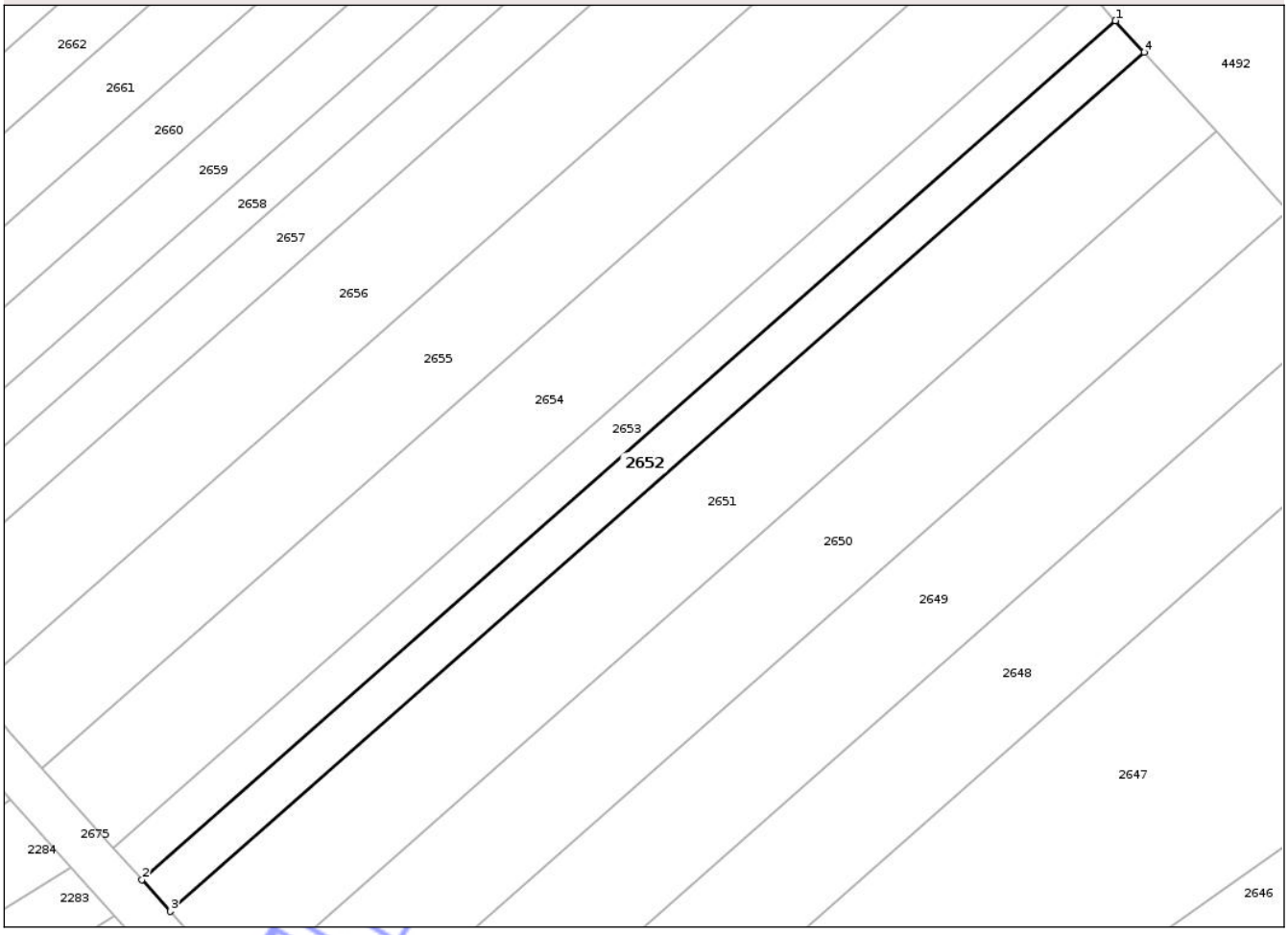

Date referitoare la teren

Crt	Categorie folosinţă	Intra vilan	Suprafaţa (mp)	Tarla	Parcelă	Nr. topo	Observaţii / Referinţe
1	arabil	NU	451	18	42	-	

Lungime Segmente
1) Valorile lungimilor segmentelor sunt obţinute din proiecţie în plan.

Punct început	X / Y	Punct sfârşit	X / Y	Lungime segment (** (m)
1	504.106,124 291.835,325	2	504.018,336 291.757,885	117.063
2	504.018,336 291.757,885	3	504.020,905 291.755,014	3.853
3	504.020,905 291.755,014	4	504.108,715 291.832,474	117.092
4	504.108,715 291.832,474	1	504.106,124 291.835,325	3.852

Document care conţine date cu caracter personal, protejat de prevederile Regulamentului (UE) nr. 679/2016 şi Legii 190/2018

**** Lungimile segmentelor sunt determinate în planul de proiecţie Stereo 70 şi sunt rotunjite la 1 milimetru.**
***** Distanţa dintre puncte este formată din segmente cumulate ce sunt mai mici decât valoarea 1 milimetru.**

Neutilizabil in circuitul civil

DATE DESPRE IMOBILUL NR. 2653

Oficiul de Cadastru şi Publicitate Imobiliară TELEORMAN
Biroul de Cadastru şi Publicitate Imobiliară Alexandria

A. Partea I. Descrierea imobilului

TEREN Extravilan

Adresa: Jud. Teleorman

Nr. Crt	Nr cadastral Nr. topografic	Suprafaţa* (mp)	Observaţii / Referinţe
A1		Din acte: 500 Masurata: 451	Sector cadastral:28 Teren neimprejmuit;

B. Partea II. Proprietari şi acte

Inscrieri privitoare la dreptul de proprietate şi alte drepturi reale		Referinţe
/		
Act Administrativ nr. 3400380, din 14/08/1995 emis de CJPSDDPAT TELEORMAN (CERTIFICAT DE DECES NR. 656583 DIN DATA DE 10.10.2022 ELIBERAT DE PRIMĂRIA DRĂGĂNEȘTI DE VEDE);		
B1	Intabulare, drept de PROPRIETATE, dobandit prin Reconstituire, cota actuala 1/1	A1
	1) **PREDA S GHEORGHE**, DECEDAT DEFUNCT:Da	

C. Partea III. SARCINI .

Inscrieri privind dezmembramintele dreptului de proprietate, drepturi reale de garanţie şi sarcini	Referinţe
NU SUNT	

Neutilizabil în circuitul civil

Anexa Nr. 1 La Partea I

Teren

Nr cadastral	Suprafaţa (mp)*	Observaţii / Referinţe
	Din acte: 500 Masurata: 451	

* Suprafaţa este determinată in planul de proiecţie Stereo 70.

DETALII LINIARE IMOBIL

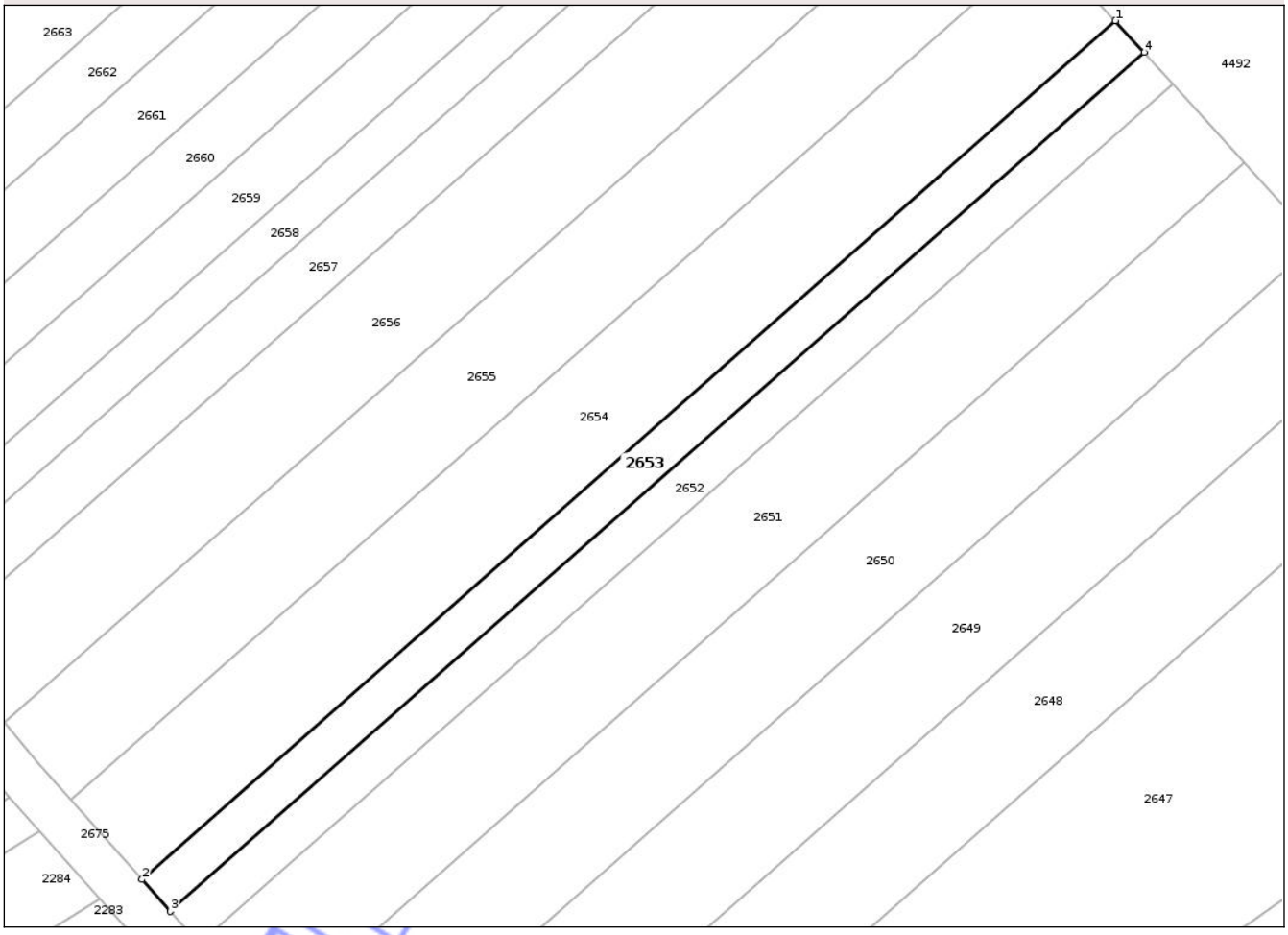

Date referitoare la teren

Crt	Categorie folosinţă	Intra vilan	Suprafaţa (mp)	Tarla	Parcelă	Nr. topo	Observaţii / Referinţe
1	arabil	NU	451	18	42/1	-	

Lungime Segmente
1) Valorile lungimilor segmentelor sunt obţinute din proiecţie în plan.

Punct început	X / Y	Punct sfârşit	X / Y	Lungime segment (** (m)
1	504.103,533 291.838,177	2	504.015,767 291.760,757	117.033
2	504.015,767 291.760,757	3	504.018,336 291.757,885	3.853
3	504.018,336 291.757,885	4	504.106,124 291.835,325	117.063
4	504.106,124 291.835,325	1	504.103,533 291.838,177	3.853

Document care conţine date cu caracter personal, protejat de prevederile Regulamentului (UE) nr. 679/2016 şi Legii 190/2018

**** Lungimile segmentelor sunt determinate în planul de proiecţie Stereo 70 şi sunt rotunjite la 1 milimetru.**
***** Distanţa dintre puncte este formată din segmente cumulate ce sunt mai mici decât valoarea 1 milimetru.**

Neutilizabil in circuitul civil

DATE DESPRE IMOBILUL NR. 2654

Oficiul de Cadastru şi Publicitate Imobiliară TELEORMAN
Biroul de Cadastru şi Publicitate Imobiliară Alexandria

A. Partea I. Descrierea imobilului

TEREN Extravilan

Adresa: Jud. Teleorman

Nr. Crt	Nr cadastral Nr. topografic	Suprafaţa* (mp)	Observaţii / Referinţe
A1		Din acte: 1.248 Masurata: 1.126	Sector cadastral:28 Teren neimprejmuit;

B. Partea II. Proprietari şi acte

Inscrieri privitoare la dreptul de proprietate şi alte drepturi reale		Referinţe
/		
Act Administrativ nr. 3400684, din 09/05/2005 emis de CJPSDDPAT TELEORMAN;		
B1	Intabulare, drept de PROPRIETATE, dobandit prin Reconstituire, cota actuala 1/1	A1
	1) **SORA A NICOLAE**, LIPSĂ CNP	

C. Partea III. SARCINI .

Inscrieri privind dezmembramintele dreptului de proprietate, drepturi reale de garanţie şi sarcini	Referinţe
NU SUNT	

Neutilizabil în circuitul civil

Anexa Nr. 1 La Partea I

Teren

Nr cadastral	Suprafaţa (mp)*	Observaţii / Referinţe
	Din acte: 1.248 Masurata: 1.126	

* Suprafaţa este determinată in planul de proiecţie Stereo 70.

DETALII LINIARE IMOBIL

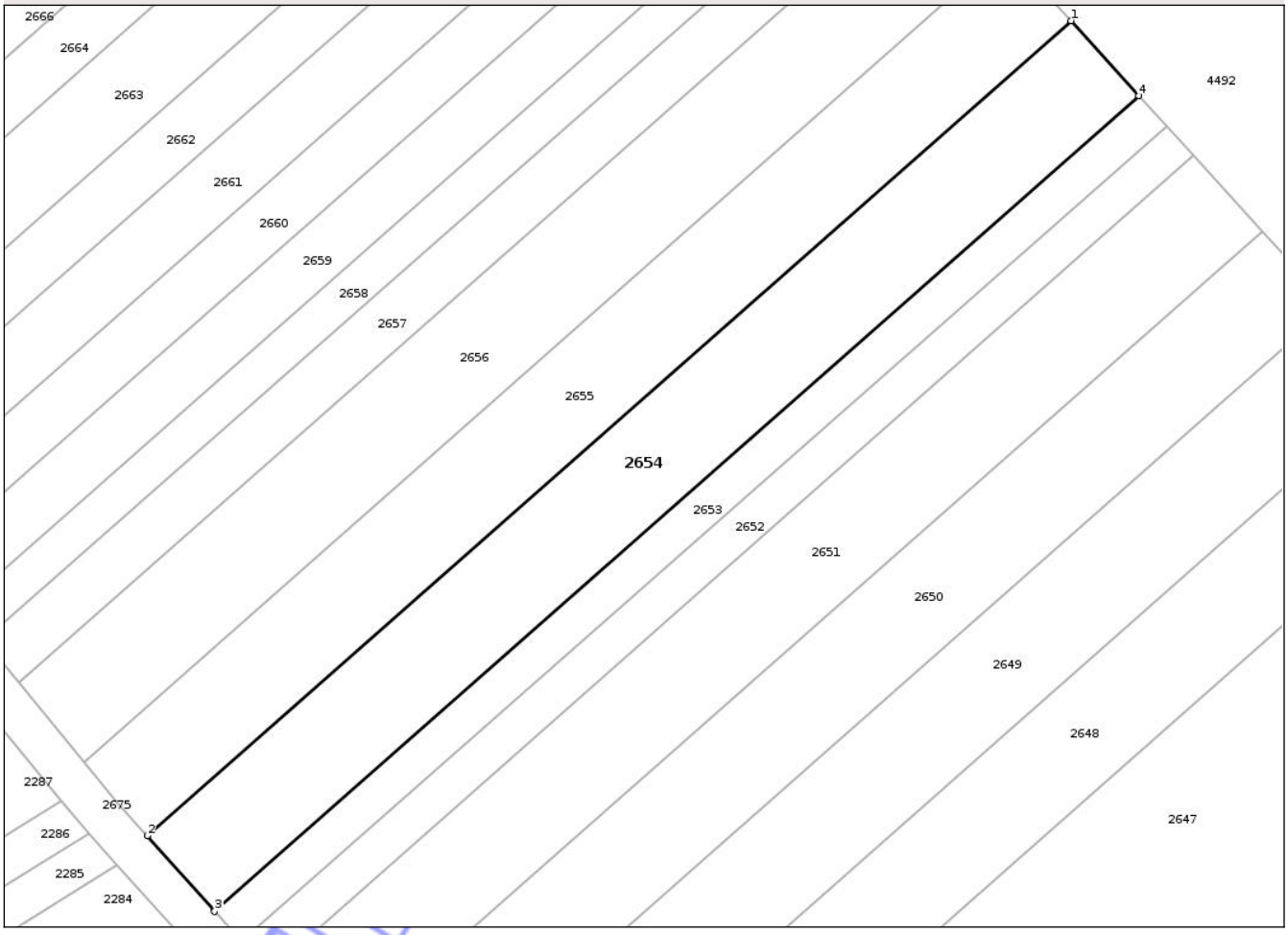

Date referitoare la teren

Crt	Categorie folosinţă	Intra vilan	Suprafaţa (mp)	Tarla	Parcelă	Nr. topo	Observaţii / Referinţe
1	arabil	NU	1.126	18	43	-	

Lungime Segmente

1) Valorile lungimilor segmentelor sunt obţinute din proiecţie în plan.

Punct început	X / Y	Punct sfârşit	X / Y	Lungime segment (** (m)
1	504.097,06 291.845,301	2	504.009,349 291.767,929	116.96
2	504.009,349 291.767,929	3	504.015,767 291.760,757	9.624
3	504.015,767 291.760,757	4	504.103,533 291.838,177	117.033
4	504.103,533 291.838,177	1	504.097,06 291.845,301	9.626

Document care conţine date cu caracter personal, protejat de prevederile Regulamentului (UE) nr. 679/2016 şi Legii 190/2018

**** Lungimile segmentelor sunt determinate în planul de proiecţie Stereo 70 şi sunt rotunjite la 1 milimetru.**
***** Distanţa dintre puncte este formată din segmente cumulate ce sunt mai mici decât valoarea 1 milimetru.**

Neutilizabil in circuitul civil

DATE DESPRE IMOBILUL NR. 2655

Oficiul de Cadastru şi Publicitate Imobiliară TELEORMAN
Biroul de Cadastru şi Publicitate Imobiliară Alexandria

A. Partea I. Descrierea imobilului

TEREN Extravilan

Adresa: Jud. Teleorman

Nr. Crt	Nr cadastral Nr. topografic	Suprafaţa* (mp)	Observaţii / Referinţe
A1		Din acte: 1.200 Masurata: 1.082	Sector cadastral:28 Teren neimprejmuit;

B. Partea II. Proprietari şi acte

Inscrieri privitoare la dreptul de proprietate şi alte drepturi reale		Referinţe
/		
Act Administrativ nr. 3400269, din 03/11/1994 emis de CJPSDDPAT TELEORMAN;		
B1	Intabulare, drept de PROPRIETATE, dobandit prin Reconstituire, cota actuala 1/1	A1
	1) **GEAC I BARBU**, LIPSĂ CNP	

C. Partea III. SARCINI .

Inscrieri privind dezmembramintele dreptului de proprietate, drepturi reale de garanţie şi sarcini	Referinţe
NU SUNT	

Neutilizabil în circuitul civil

Anexa Nr. 1 La Partea I

Teren

Nr cadastral	Suprafaţa (mp)*	Observaţii / Referinţe
	Din acte: 1.200 Masurata: 1.082	

* Suprafaţa este determinată in planul de proiecţie Stereo 70.

DETALII LINIARE IMOBIL

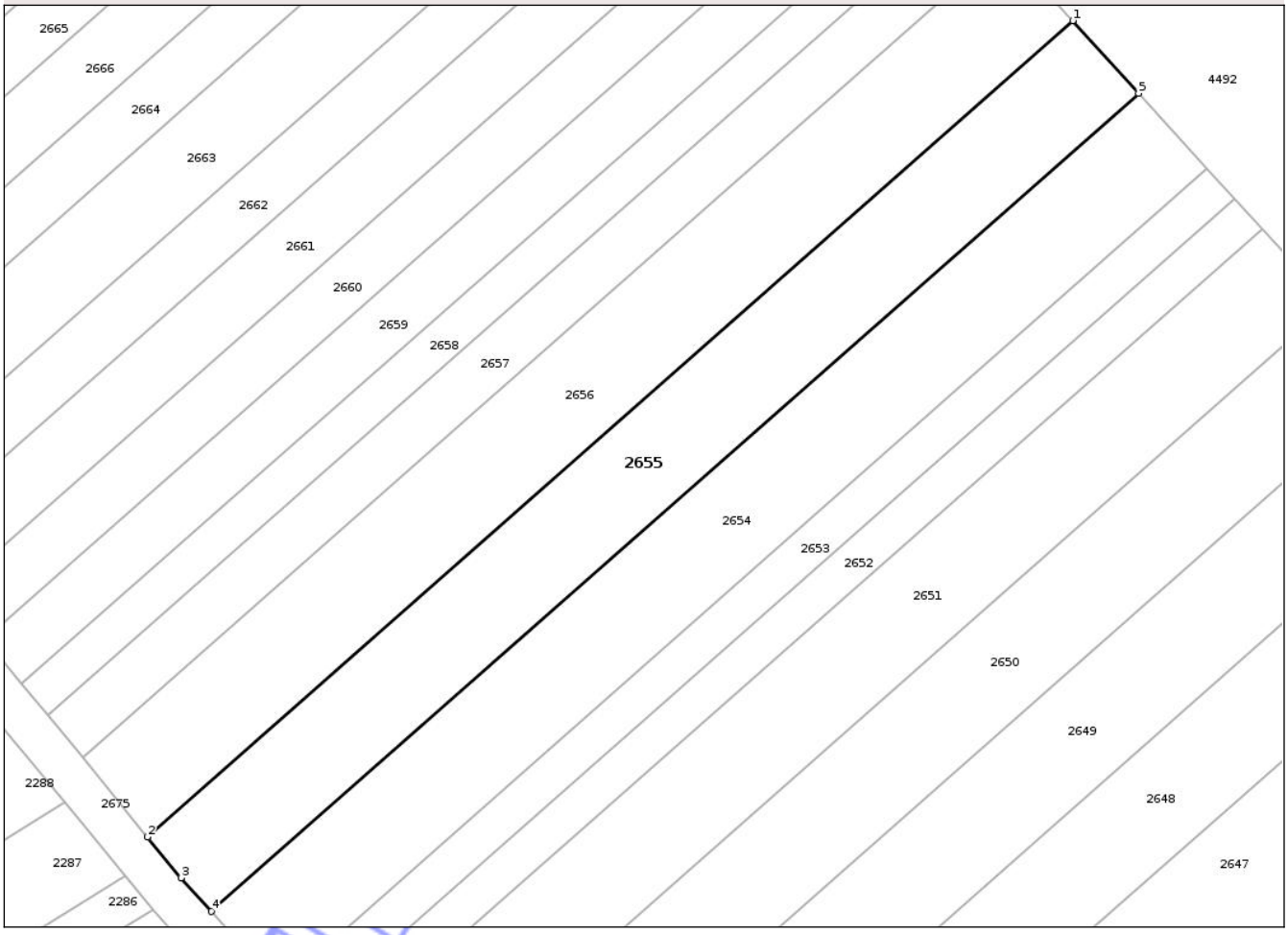

Date referitoare la teren

Crt	Categorie folosinţă	Intra vilan	Suprafaţa (mp)	Tarla	Parcelă	Nr. topo	Observaţii / Referinţe
1	arabil	NU	1.082	18	44	-	

Lungime Segmente
1) Valorile lungimilor segmentelor sunt obţinute din proiecţie în plan.

Punct început	X / Y	Punct sfârşit	X / Y	Lungime segment (** (m)
1	504.090,833 291.852,154	2	504.003,334 291.774,968	116.678
2	504.003,334 291.774,968	3	504.006,504 291.771,109	4.994
3	504.006,504 291.771,109	4	504.009,349 291.767,929	4.267
4	504.009,349 291.767,929	5	504.097,06 291.845,301	116.96
5	504.097,06 291.845,301	1	504.090,833 291.852,154	9.26

Document care conţine date cu caracter personal, protejat de prevederile Regulamentului (UE) nr. 679/2016 şi Legii 190/2018

**** Lungimile segmentelor sunt determinate în planul de proiecţie Stereo 70 şi sunt rotunjite la 1 milimetru.**
***** Distanţa dintre puncte este formată din segmente cumulate ce sunt mai mici decât valoarea 1 milimetru.**

Neutilizabil in circuitul civil

DATE DESPRE IMOBILUL NR. 2656

Oficiul de Cadastru şi Publicitate Imobiliară TELEORMAN
Biroul de Cadastru şi Publicitate Imobiliară Alexandria

A. Partea I. Descrierea imobilului

TEREN Extravilan

Adresa: Jud. Teleorman

Nr. Crt	Nr cadastral Nr. topografic	Suprafaţa* (mp)	Observaţii / Referinţe
A1		Din acte: 1.250 Masurata: 1.128	Sector cadastral:28 Teren neimprejmuit;

B. Partea II. Proprietari şi acte

Inscrieri privitoare la dreptul de proprietate şi alte drepturi reale		Referinţe
/		
Act Administrativ nr. 3400347, din 15/06/1995 emis de CJPSDDPAT TELEORMAN;		
B1	Intabulare, drept de PROPRIETATE, dobandit prin Reconstituire, cota actuala 1/1	A1
	1) **TABACEA A ION**, LIPSĂ CNP	

C. Partea III. SARCINI .

Inscrieri privind dezmembramintele dreptului de proprietate, drepturi reale de garanţie şi sarcini	Referinţe
NU SUNT	

Neutilizabil în circuitul civil

Anexa Nr. 1 La Partea I

Teren

Nr cadastral	Suprafaţa (mp)*	Observaţii / Referinţe
	Din acte: 1.250 Masurata: 1.128	

* Suprafaţa este determinată in planul de proiecţie Stereo 70.

DETALII LINIARE IMOBIL

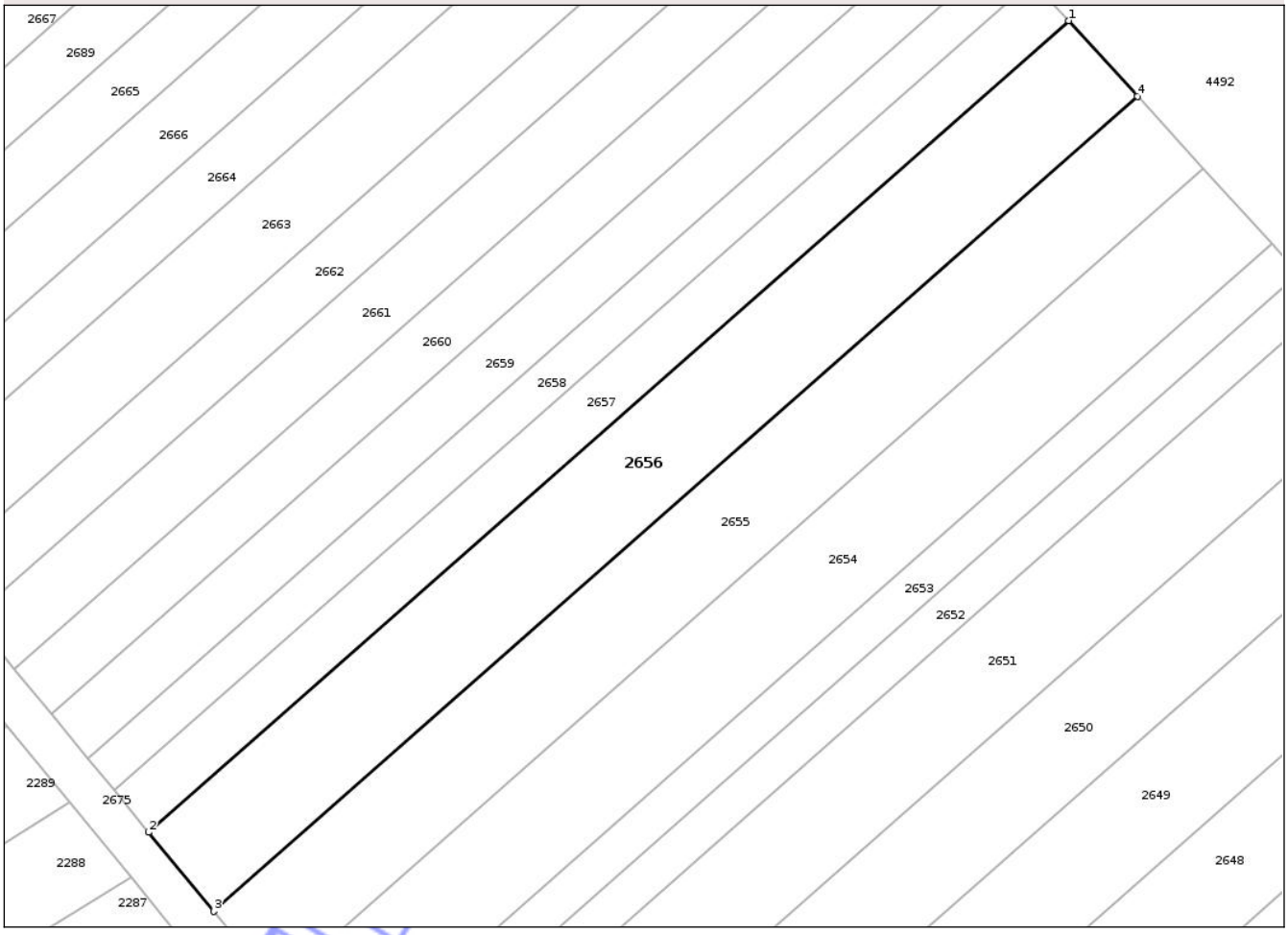

Date referitoare la teren

Crt	Categorie folosinţă	Intra vilan	Suprafaţa (mp)	Tarla	Parcelă	Nr. topo	Observaţii / Referinţe
1	arabil	NU	1.128	18	45	-	

Lungime Segmente

1) Valorile lungimilor segmentelor sunt obţinute din proiecţie în plan.

Punct început	X / Y	Punct sfârşit	X / Y	Lungime segment (** (m)
1	504.084,318 291.859,325	2	503.997,18 291.782,459	116.196
2	503.997,18 291.782,459	3	504.003,334 291.774,968	9.695
3	504.003,334 291.774,968	4	504.090,833 291.852,154	116.678
4	504.090,833 291.852,154	1	504.084,318 291.859,325	9.689

Document care conţine date cu caracter personal, protejat de prevederile Regulamentului (UE) nr. 679/2016 şi Legii 190/2018

**** Lungimile segmentelor sunt determinate în planul de proiecţie Stereo 70 şi sunt rotunjite la 1 milimetru.**
***** Distanţa dintre puncte este formată din segmente cumulate ce sunt mai mici decât valoarea 1 milimetru.**

Neutilizabil in circuitul civil

DATE DESPRE IMOBILUL NR. 2657

Oficiul de Cadastru şi Publicitate Imobiliară TELEORMAN
Biroul de Cadastru şi Publicitate Imobiliară Alexandria

A. Partea I. Descrierea imobilului

TEREN Extravilan

Adresa: Jud. Teleorman

Nr. Crt	Nr cadastral Nr. topografic	Suprafaţa* (mp)	Observaţii / Referinţe
A1	20748	600	Sector cadastral:28 Teren neimprejmuit;

B. Partea II. Proprietari şi acte

Inscrieri privitoare la dreptul de proprietate şi alte drepturi reale		Referinţe
126984 / 27/10/2021		
Act Notarial nr. contract de vanzare cumparare aut.nr. 1040, din 26/10/2021 emis de BIN Iatan Irina;		
B2	Intabulare, drept de PROPRIETATEcu titlu de cumparare,bun comun, dobandit prin Conventie, cota actuala 1/1, cota initiala 1/1	A1
	1) **NEAGU-GOANŢĂ GABRIELA-STELIANA** 2) **NEAGU-GOANTA ŞTEFĂNEL**	

C. Partea III. SARCINI .

Inscrieri privind dezmembramintele dreptului de proprietate, drepturi reale de garanţie şi sarcini	Referinţe
NU SUNT	

Neutilizabil în circuitul civil

Anexa Nr. 1 La Partea I

Teren

Nr cadastral	Suprafaţa (mp)*	Observaţii / Referinţe
20748	600	

* Suprafaţa este determinată in planul de proiecţie Stereo 70.

DETALII LINIARE IMOBIL

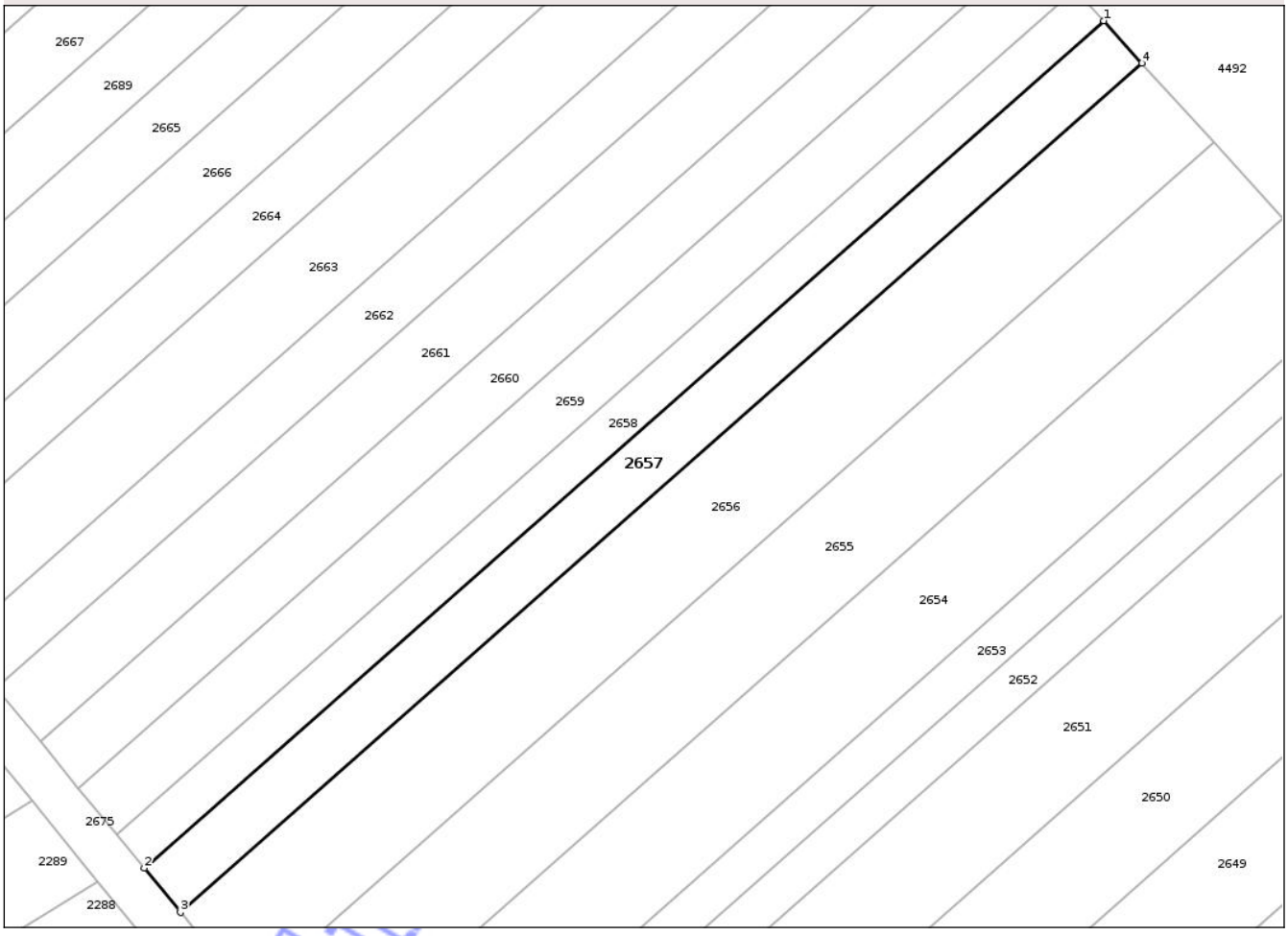

Date referitoare la teren

Crt	Categorie folosinţă	Intra vilan	Suprafaţa (mp)	Tarla	Parcelă	Nr. topo	Observaţii / Referinţe
1	arabil	NU	600	18	46	-	

Lungime Segmente

1) Valorile lungimilor segmentelor sunt obţinute din proiecţie în plan.

Punct început	X / Y	Punct sfârşit	X / Y	Lungime segment (** (m)
1	504.080,841 291.863,151	2	503.993,897 291.786,456	115.937
2	503.993,897 291.786,456	3	503.997,18 291.782,459	5.172
3	503.997,18 291.782,459	4	504.084,318 291.859,325	116.196
4	504.084,318 291.859,325	1	504.080,841 291.863,151	5.17

**** Lungimile segmentelor sunt determinate în planul de proiecţie Stereo 70 şi sunt rotunjite la 1 milimetru.**

Document care conţine date cu caracter personal, protejat de prevederile Regulamentului (UE) nr. 679/2016 şi Legii 190/2018

***** Distanţa dintre puncte este formată din segmente cumulate ce sunt mai mici decât valoarea 1 milimetru.**

Neutilizabil in circuitul civil

DATE DESPRE IMOBILUL NR. 2658

Oficiul de Cadastru şi Publicitate Imobiliară TELEORMAN
Biroul de Cadastru şi Publicitate Imobiliară Alexandria

A. Partea I. Descrierea imobilului

TEREN Extravilan

Adresa: Jud. Teleorman

Nr. Crt	Nr cadastral Nr. topografic	Suprafaţa* (mp)	Observaţii / Referinţe
A1		Din acte: 500 Masurata: 451	Sector cadastral:28 Teren neimprejmuit;

B. Partea II. Proprietari şi acte

Inscrieri privitoare la dreptul de proprietate şi alte drepturi reale		Referinţe
/		
Act Administrativ nr. 3400170, din 01/01/1991 emis de CJPSDDPAT TELEORMAN;		
B1	Intabulare, drept de PROPRIETATE, dobandit prin Reconstituire, cota actuala 1/1	A1
	1) **CIUCA I LICSANDRA**, LIPSĂ CNP 2) **CIUCĂ F STAN**, LIPSĂ CNP	

C. Partea III. SARCINI .

Inscrieri privind dezmembramintele dreptului de proprietate, drepturi reale de garanţie şi sarcini	Referinţe
NU SUNT	

Neutilizabil în circuitul civil

Anexa Nr. 1 La Partea I

Teren

Nr cadastral	Suprafaţa (mp)*	Observaţii / Referinţe
	Din acte: 500 Masurata: 451	

* Suprafaţa este determinată in planul de proiecţie Stereo 70.

DETALII LINIARE IMOBIL

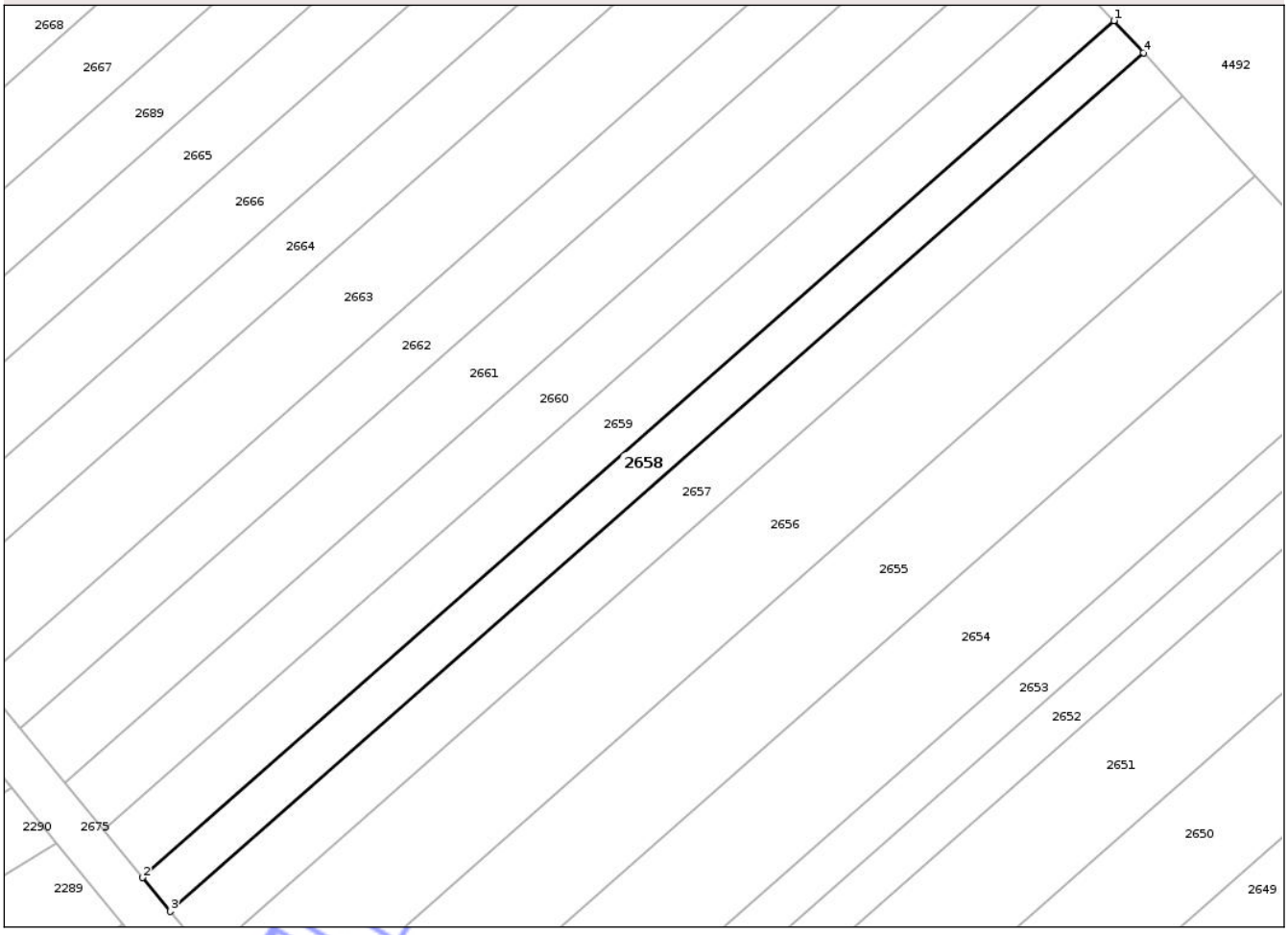

Date referitoare la teren

Crt	Categorie folosinţă	Intra vilan	Suprafaţa (mp)	Tarla	Parcelă	Nr. topo	Observaţii / Referinţe
1	arabil	NU	451	18	47	-	

Lungime Segmente

1) Valorile lungimilor segmentelor sunt obţinute din proiecţie în plan.

Punct început	X / Y	Punct sfârşit	X / Y	Lungime segment (** (m)
1	504.078,197 291.866,011	2	503.991,424 291.789,467	115.709
2	503.991,424 291.789,467	3	503.993,897 291.786,456	3.896
3	503.993,897 291.786,456	4	504.080,841 291.863,151	115.937
4	504.080,841 291.863,151	1	504.078,197 291.866,011	3.895

Document care conţine date cu caracter personal, protejat de prevederile Regulamentului (UE) nr. 679/2016 şi Legii 190/2018

**** Lungimile segmentelor sunt determinate în planul de proiecţie Stereo 70 şi sunt rotunjite la 1 milimetru.**
***** Distanţa dintre puncte este formată din segmente cumulate ce sunt mai mici decât valoarea 1 milimetru.**

Neutilizabil in circuitul civil

DATE DESPRE IMOBILUL NR. 2659

Oficiul de Cadastru şi Publicitate Imobiliară TELEORMAN
Biroul de Cadastru şi Publicitate Imobiliară Alexandria

A. Partea I. Descrierea imobilului

TEREN Extravilan

Adresa: Jud. Teleorman

Nr. Crt	Nr cadastral Nr. topografic	Suprafaţa* (mp)	Observaţii / Referinţe
A1		Din acte: 700 Masurata: 631	Sector cadastral:28 Teren neimprejmuit;

B. Partea II. Proprietari şi acte

Inscrieri privitoare la dreptul de proprietate şi alte drepturi reale		Referinţe
/		
Hotarare Judecatoreasca nr. 2070, din 13/11/2009 emis de JUDECATORIA ROSIORII DE VEDE JUDETUL TELEORMAN (TITLUL DE PROPRIETATE NR. 3408053 DIN DATA DE 12.05.2009 EMIS DE CJPSDDPAT TELEORMAN);		
B1	Intabulare, drept de PROPRIETATE cu titlu de moştenire, bun propriu, dobandit prin Hotarare Judecatoreasca, cota actuala 1/1	A1
	1) **GOANŢĂ DUMITRU**	

C. Partea III. SARCINI .

Inscrieri privind dezmembramintele dreptului de proprietate, drepturi reale de garanţie şi sarcini	Referinţe
NU SUNT	

Neutilizabil în circuitul civil

Anexa Nr. 1 La Partea I

Teren

Nr cadastral	Suprafaţa (mp)*	Observaţii / Referinţe
	Din acte: 700 Masurata: 631	

* Suprafaţa este determinată in planul de proiecţie Stereo 70.

DETALII LINIARE IMOBIL



Date referitoare la teren

Crt	Categorie folosinţă	Intra vilan	Suprafaţa (mp)	Tarla	Parcelă	Nr. topo	Observaţii / Referinţe
1	arabil	NU	631	18	48	-	

Lungime Segmente
1) Valorile lungimilor segmentelor sunt obţinute din proiecţie în plan.

Punct început	X / Y	Punct sfârşit	X / Y	Lungime segment (** (m)
1	504.074,487 291.870,02	2	503.987,955 291.793,689	115.387
2	503.987,955 291.793,689	3	503.991,424 291.789,467	5.464
3	503.991,424 291.789,467	4	504.078,197 291.866,011	115.709
4	504.078,197 291.866,011	1	504.074,487 291.870,02	5.462

Document care conţine date cu caracter personal, protejat de prevederile Regulamentului (UE) nr. 679/2016 şi Legii 190/2018

**** Lungimile segmentelor sunt determinate în planul de proiecţie Stereo 70 şi sunt rotunjite la 1 milimetru.**
***** Distanţa dintre puncte este formată din segmente cumulate ce sunt mai mici decât valoarea 1 milimetru.**

Neutilizabil in circuitul civil

DATE DESPRE IMOBILUL NR. 2660

Oficiul de Cadastru şi Publicitate Imobiliară TELEORMAN
Biroul de Cadastru şi Publicitate Imobiliară Alexandria

A. Partea I. Descrierea imobilului

TEREN Extravilan

Adresa: Jud. Teleorman

Nr. Crt	Nr cadastral Nr. topografic	Suprafaţa* (mp)	Observaţii / Referinţe
A1		Din acte: 700 Masurata: 631	Sector cadastral:28 Teren neimprejmuit;

B. Partea II. Proprietari şi acte

Inscrieri privitoare la dreptul de proprietate şi alte drepturi reale		Referinţe
/		
Act Administrativ nr. 3400318, din 09/05/1995 emis de CJPSDDPAT TELEORMAN (CERTIFICAT DE DECES NR. 727151 DIN DATA DE 25.05.2000 ELIBERAT DE PRIMĂRIA DRĂGĂNEŞTI DE VEDE);		
B1	Intabulare, drept de PROPRIETATE, dobandit prin Reconstituire, cota actuala 1/1	A1
	1) **STANCU EMIL**, DECEDAT DEFUNCT:Da	

C. Partea III. SARCINI .

Inscrieri privind dezmembramintele dreptului de proprietate, drepturi reale de garanţie şi sarcini	Referinţe
NU SUNT	

Neutilizabil în circuitul civil

Anexa Nr. 1 La Partea I

Teren

Nr cadastral	Suprafaţa (mp)*	Observaţii / Referinţe
	Din acte: 700 Masurata: 631	

* Suprafaţa este determinată in planul de proiecţie Stereo 70.

DETALII LINIARE IMOBIL

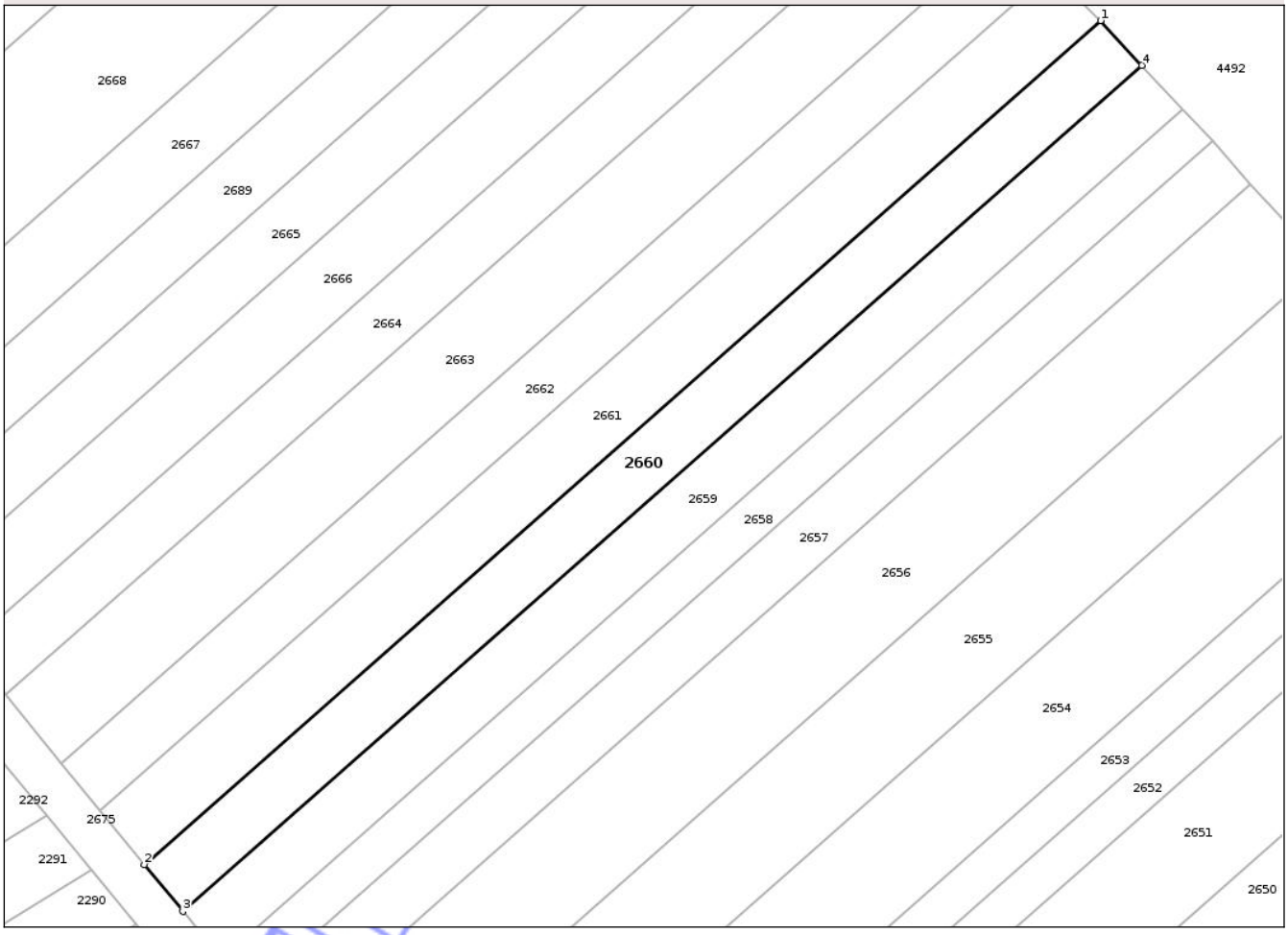

Date referitoare la teren

Crt	Categorie folosinţă	Intra vilan	Suprafaţa (mp)	Tarla	Parcelă	Nr. topo	Observaţii / Referinţe
1	arabil	NU	631	18	49	-	

Lungime Segmente

1) Valorile lungimilor segmentelor sunt obţinute din proiecţie în plan.

Punct început	X / Y	Punct sfârşit	X / Y	Lungime segment (** (m)
1	504.070,766 291.874,041	2	503.984,477 291.797,923	115.064
2	503.984,477 291.797,923	3	503.987,955 291.793,689	5.479
3	503.987,955 291.793,689	4	504.074,487 291.870,02	115.387
4	504.074,487 291.870,02	1	504.070,766 291.874,041	5.479

Document care conţine date cu caracter personal, protejat de prevederile Regulamentului (UE) nr. 679/2016 şi Legii 190/2018

**** Lungimile segmentelor sunt determinate în planul de proiecţie Stereo 70 şi sunt rotunjite la 1 milimetru.**
***** Distanţa dintre puncte este formată din segmente cumulate ce sunt mai mici decât valoarea 1 milimetru.**

Neutilizabil in circuitul civil

DATE DESPRE IMOBILUL NR. 2661

Oficiul de Cadastru şi Publicitate Imobiliară TELEORMAN
Biroul de Cadastru şi Publicitate Imobiliară Alexandria

A. Partea I. Descrierea imobilului

TEREN Extravilan

Adresa: Jud. Teleorman

Nr. Crt	Nr cadastral Nr. topografic	Suprafaţa* (mp)	Observaţii / Referinţe
A1		Din acte: 800 Masurata: 722	Sector cadastral:28 Teren neimprejmuit;

B. Partea II. Proprietari şi acte

Inscrieri privitoare la dreptul de proprietate şi alte drepturi reale		Referinţe
/		
Act Administrativ nr. 3400091, din 01/01/1991 emis de CJPSDDPAT TELEORMAN (CERTIFICAT DE DECES NR. 801659 DIN DATA DE 05.01.2015 ELIBERAT DE PRIMĂRIA DRĂGĂNEŞTI DE VEDE);		
B1	Intabulare, drept de PROPRIETATE, dobandit prin Reconstituire, cota actuala 1/1	A1
	1) **CALOTĂ ILEANA**, DECEDATĂ DEFUNCT:Da 2) **DOBRIN A NICOLAE**, LIPSĂ CNP	

C. Partea III. SARCINI .

Inscrieri privind dezmembramintele dreptului de proprietate, drepturi reale de garanţie şi sarcini	Referinţe
NU SUNT	

Neutilizabil în circuitul civil

Anexa Nr. 1 La Partea I

Teren

Nr cadastral	Suprafaţa (mp)*	Observaţii / Referinţe
	Din acte: 800 Masurata: 722	

* Suprafaţa este determinată in planul de proiecţie Stereo 70.

DETALII LINIARE IMOBIL

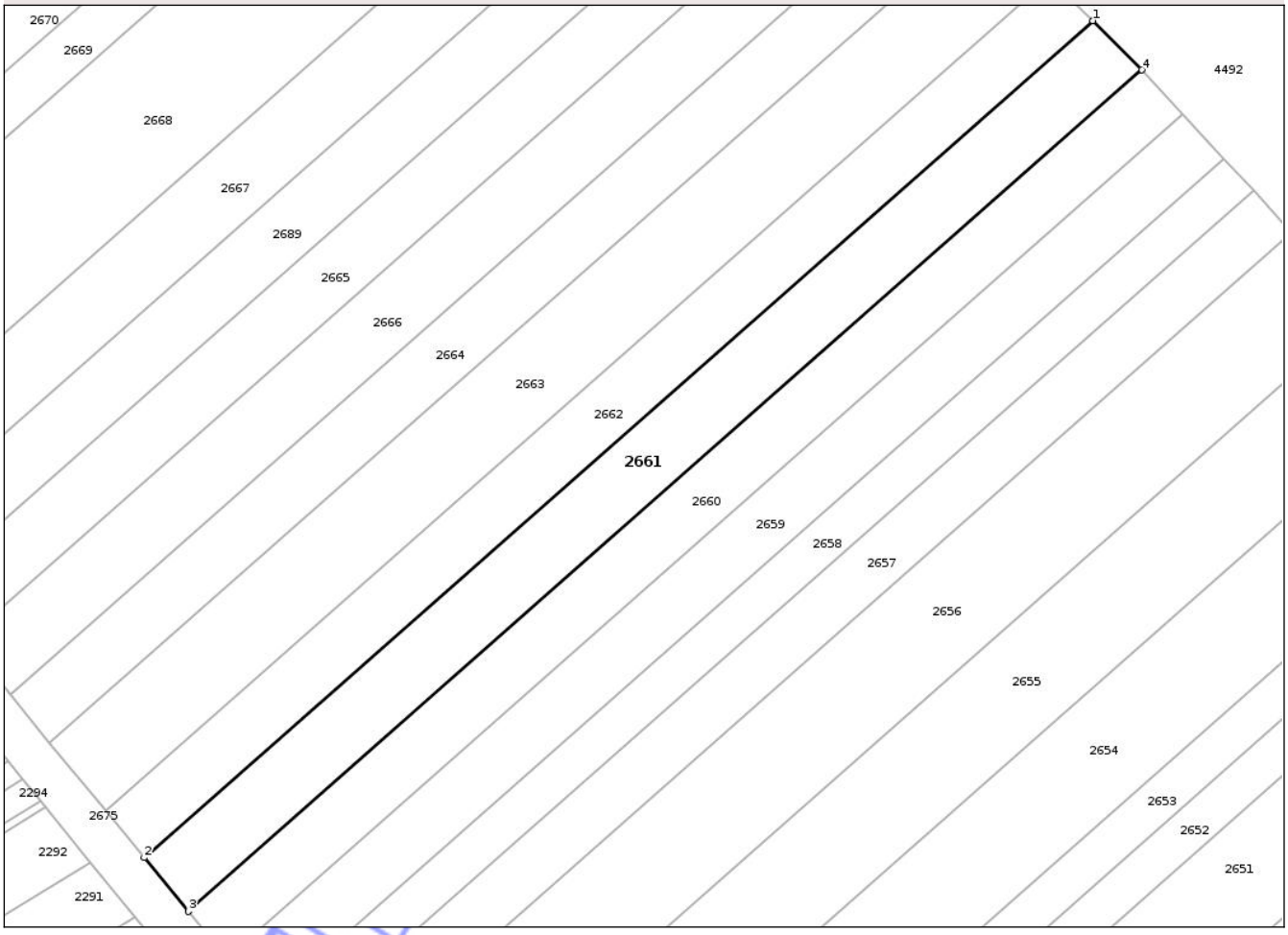

Date referitoare la teren

Crt	Categorie folosinţă	Intra vilan	Suprafaţa (mp)	Tarla	Parcelă	Nr. topo	Observaţii / Referinţe
1	arabil	NU	722	18	50,51	-	

Lungime Segmente

1) Valorile lungimilor segmentelor sunt obţinute din proiecţie în plan.

Punct început	X / Y	Punct sfârşit	X / Y	Lungime segment (** (m)
1	504.066,31 291.878,499	2	503.980,481 291.802,787	114.451
2	503.980,481 291.802,787	3	503.984,477 291.797,923	6.295
3	503.984,477 291.797,923	4	504.070,766 291.874,041	115.064
4	504.070,766 291.874,041	1	504.066,31 291.878,499	6.303

Document care conţine date cu caracter personal, protejat de prevederile Regulamentului (UE) nr. 679/2016 şi Legii 190/2018

**** Lungimile segmentelor sunt determinate în planul de proiecţie Stereo 70 şi sunt rotunjite la 1 milimetru.**
***** Distanţa dintre puncte este formată din segmente cumulate ce sunt mai mici decât valoarea 1 milimetru.**

Neutilizabil in circuitul civil

DATE DESPRE IMOBILUL NR. 2662

Oficiul de Cadastru şi Publicitate Imobiliară TELEORMAN
Biroul de Cadastru şi Publicitate Imobiliară Alexandria

A. Partea I. Descrierea imobilului

TEREN Extravilan

Adresa: Jud. Teleorman

Nr. Crt	Nr cadastral Nr. topografic	Suprafaţa* (mp)	Observaţii / Referinţe
A1		Din acte: 700 Masurata: 631	Sector cadastral:28 Teren neimprejmuit;

B. Partea II. Proprietari şi acte

Inscrieri privitoare la dreptul de proprietate şi alte drepturi reale		Referinţe
/		
Act Administrativ nr. 3400065, din 10/07/1993 emis de CJPSDDPAT TELEORMAN (CERTIFICAT DE DECES NR. 166460 DIN DATA DE 20.11.2001 ELIBERAT DE PRIMĂRIA DRĂGĂNEŞTI DE VEDE);		
B1	Intabulare, drept de PROPRIETATE, dobandit prin Reconstituire, cota actuala 1/1	A1
	1) **NEGULESCU P ALEXANDRU**, DECEDAT DEFUNCT:Da	

C. Partea III. SARCINI .

Inscrieri privind dezmembramintele dreptului de proprietate, drepturi reale de garanţie şi sarcini	Referinţe
NU SUNT	

Neutilizabil în circuitul civil

Anexa Nr. 1 La Partea I

Teren

Nr cadastral	Suprafaţa (mp)*	Observaţii / Referinţe
	Din acte: 700 Masurata: 631	

* Suprafaţa este determinată in planul de proiecţie Stereo 70.

DETALII LINIARE IMOBIL

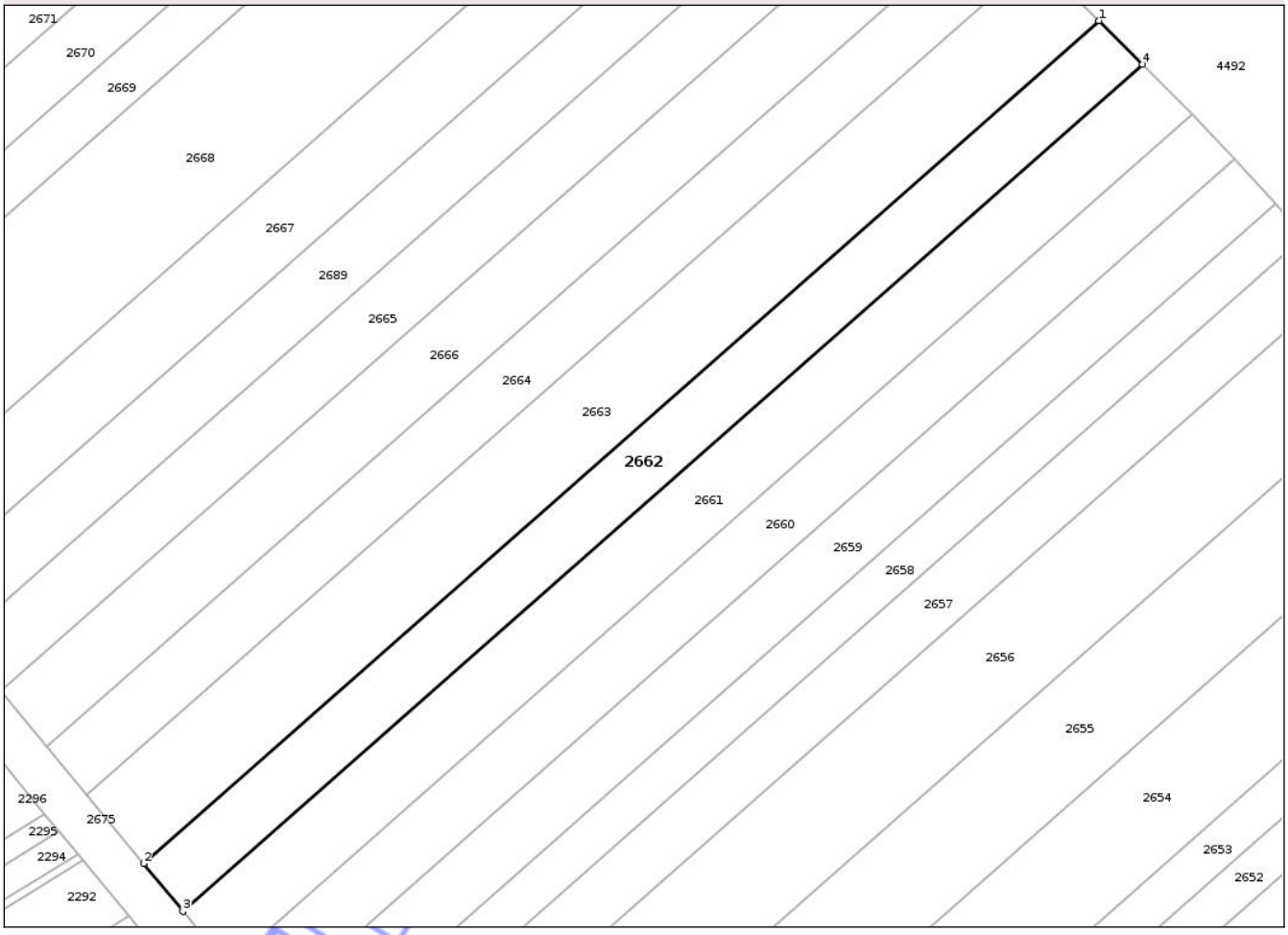

Date referitoare la teren

Crt	Categorie folosinţă	Intra vilan	Suprafaţa (mp)	Tarla	Parcelă	Nr. topo	Observaţii / Referinţe
1	arabil	NU	631	18	52	-	

Lungime Segmente
1) Valorile lungimilor segmentelor sunt obţinute din proiecţie în plan.

Punct început	X / Y	Punct sfârşit	X / Y	Lungime segment (** (m)
1	504.062,391 291.882,412	2	503.976,971 291.807,06	113.906
2	503.976,971 291.807,06	3	503.980,481 291.802,787	5.53
3	503.980,481 291.802,787	4	504.066,31 291.878,499	114.451
4	504.066,31 291.878,499	1	504.062,391 291.882,412	5.538

Neautorizat

**** Lungimile segmentelor sunt determinate în planul de proiecţie Stereo 70 şi sunt rotunjite la 1 milimetru.**
***** Distanţa dintre puncte este formată din segmente cumulate ce sunt mai mici decât valoarea 1 milimetru.**

Neutilizabil in circuitul civil

DATE DESPRE IMOBILUL NR. 2664

Oficiul de Cadastru şi Publicitate Imobiliară TELEORMAN
Biroul de Cadastru şi Publicitate Imobiliară Alexandria

A. Partea I. Descrierea imobilului

TEREN Extravilan

Adresa: Jud. Teleorman

Nr. Crt	Nr cadastral Nr. topografic	Suprafaţa* (mp)	Observaţii / Referinţe
A1		Din acte: 700 Masurata: 631	Sector cadastral:28 Teren neimprejmuit;

B. Partea II. Proprietari şi acte

Inscrieri privitoare la dreptul de proprietate şi alte drepturi reale		Referinţe
/		
Act Administrativ nr. 3400022, din 01/06/1993 emis de CJPSDDPAT TELEORMAN;		
B1	Intabulare, drept de PROPRIETATE, dobandit prin Reconstituire, cota actuala 1/1	A1
	1) **MORTU A NICOLAE**, LIPSĂ CNP	

C. Partea III. SARCINI .

Inscrieri privind dezmembramintele dreptului de proprietate, drepturi reale de garanţie şi sarcini	Referinţe
NU SUNT	

Neutilizabil în circuitul civil

Anexa Nr. 1 La Partea I

Teren

Nr cadastral	Suprafaţa (mp)*	Observaţii / Referinţe
	Din acte: 700 Masurata: 631	

* Suprafaţa este determinată in planul de proiecţie Stereo 70.

DETALII LINIARE IMOBIL

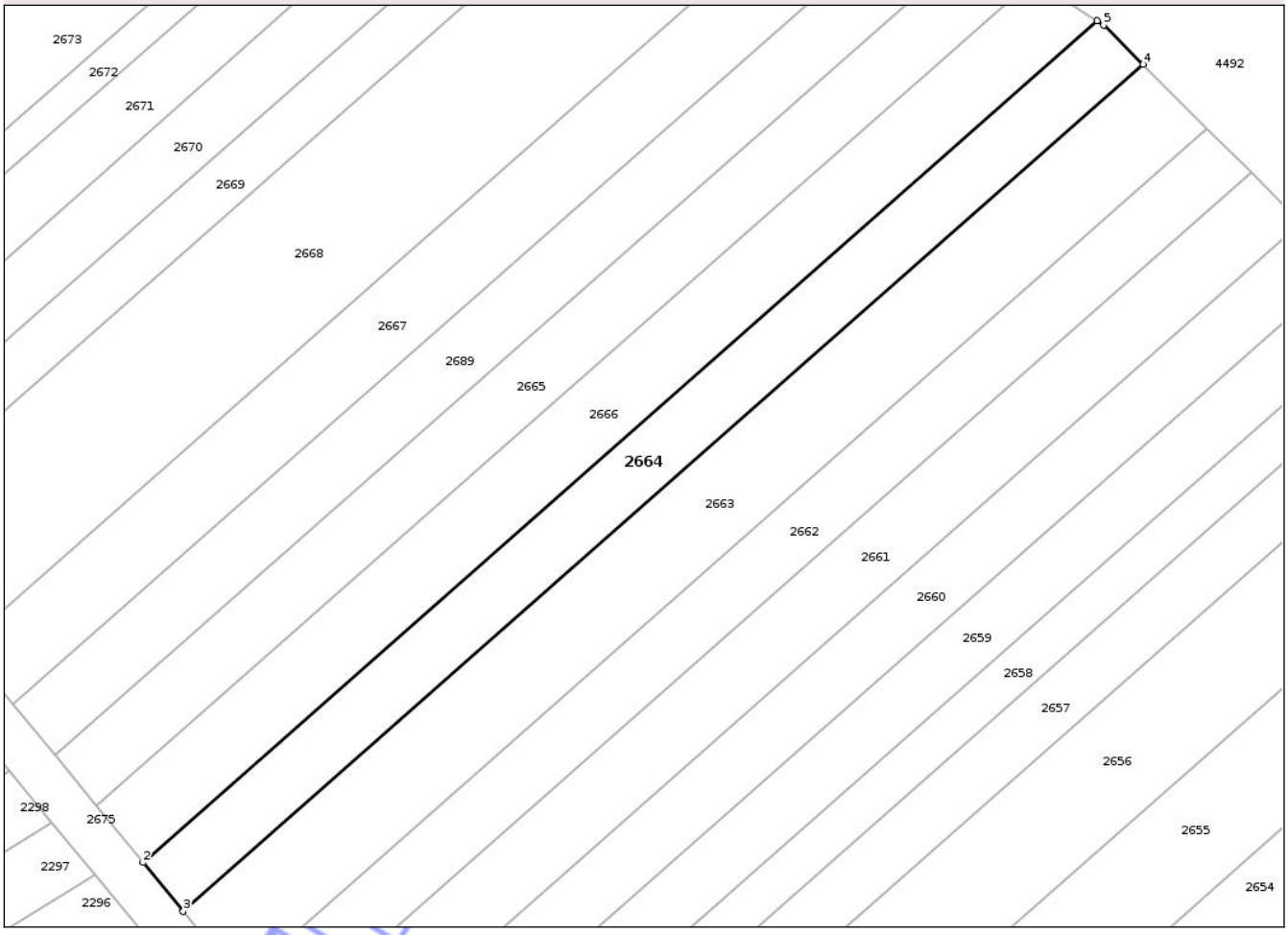

Date referitoare la teren

Crt	Categorie folosinţă	Intra vilan	Suprafaţa (mp)	Tarla	Parcelă	Nr. topo	Observaţii / Referinţe
1	arabil	NU	631	18	54	-	

Lungime Segmente

1) Valorile lungimilor segmentelor sunt obţinute din proiecţie în plan.

Punct început	X / Y	Punct sfârşit	X / Y	Lungime segment (** (m)
1	504.052,686 291.891,904	2	503.968,372 291.817,528	112.431
2	503.968,372 291.817,528	3	503.971,924 291.813,204	5.596
3	503.971,924 291.813,204	4	504.056,758 291.888,039	113.124
4	504.056,758 291.888,039	5	504.053,276 291.891,516	4.921
5	504.053,276 291.891,516	1	504.052,686 291.891,904	0.706

Document care conţine date cu caracter personal, protejat de prevederile Regulamentului (UE) nr. 679/2016 şi Legii 190/2018

**** Lungimile segmentelor sunt determinate în planul de proiecţie Stereo 70 şi sunt rotunjite la 1 milimetru.**
***** Distanţa dintre puncte este formată din segmente cumulate ce sunt mai mici decât valoarea 1 milimetru.**

Neutilizabil in circuitul civil

DATE DESPRE IMOBILUL NR. 2665

Oficiul de Cadastru şi Publicitate Imobiliară TELEORMAN
Biroul de Cadastru şi Publicitate Imobiliară Alexandria

A. Partea I. Descrierea imobilului

TEREN Extravilan

Adresa: Jud. Teleorman

Nr. Crt	Nr cadastral Nr. topografic	Suprafaţa* (mp)	Observaţii / Referinţe
A1		Din acte: 700 Masurata: 631	Sector cadastral:28 Teren neimprejmuit;

B. Partea II. Proprietari şi acte

Inscrieri privitoare la dreptul de proprietate şi alte drepturi reale		Referinţe
/		
Act Administrativ nr. 3400321, din 11/11/2008 emis de CJPSDDPAT TELEORMAN (CERTIFICAT DE DECES NR. 727164 DIN DATA DE 18.09.2000 ELIBERAT DE PRIMĂRIA DRĂGĂNEŞTI DE VEDE);		
B1	Intabulare, drept de PROPRIETATE, dobandit prin Reconstituire, cota actuala 1/1	A1
	1) **LETCANU M ION**, DECEDAT, LIPSĂ CNP DEFUNCT:Da	

C. Partea III. SARCINI .

Inscrieri privind dezmembramintele dreptului de proprietate, drepturi reale de garanţie şi sarcini	Referinţe
NU SUNT	

Neutilizabil în circuitul civil

Anexa Nr. 1 La Partea I

Teren

Nr cadastral	Suprafaţa (mp)*	Observaţii / Referinţe
	Din acte: 700 Masurata: 631	

* Suprafaţa este determinată in planul de proiecţie Stereo 70.

DETALII LINIARE IMOBIL

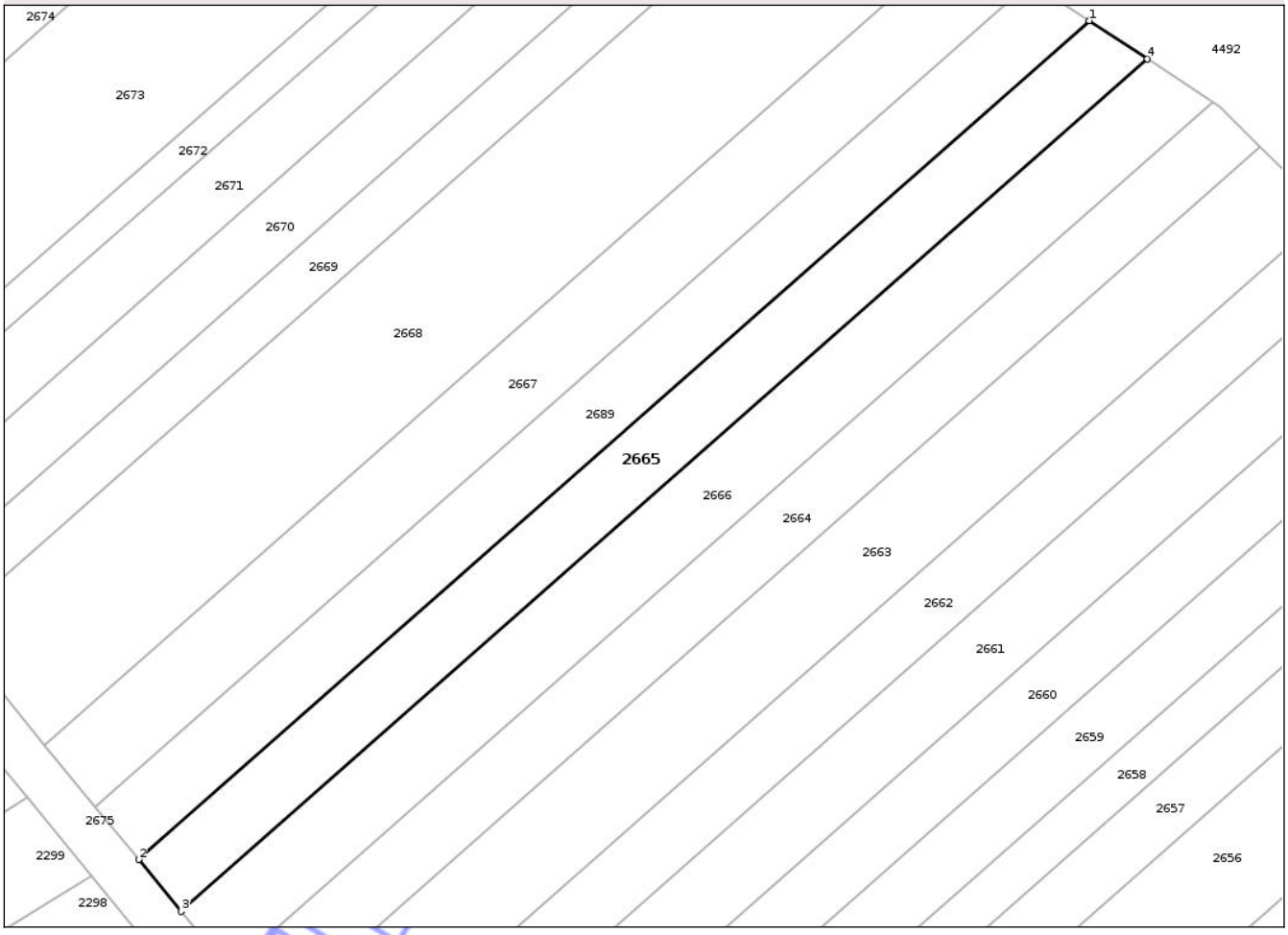

Date referitoare la teren

Crt	Categorie folosinţă	Intra vilan	Suprafaţa (mp)	Tarla	Parcelă	Nr. topo	Observaţii / Referinţe
1	arabil	NU	631	18	56	-	

Lungime Segmente

1) Valorile lungimilor segmentelor sunt obţinute din proiecţie în plan.

Punct început	X / Y	Punct sfârşit	X / Y	Lungime segment (** (m)
1	504.042,086 291.898,873	2	503.960,599 291.826,991	108.661
2	503.960,599 291.826,991	3	503.964,257 291.822,538	5.763
3	503.964,257 291.822,538	4	504.047,075 291.895,593	110.435
4	504.047,075 291.895,593	1	504.042,086 291.898,873	5.971

Document care conţine date cu caracter personal, protejat de prevederile Regulamentului (UE) nr. 679/2016 şi Legii 190/2018

**** Lungimile segmentelor sunt determinate în planul de proiecţie Stereo 70 şi sunt rotunjite la 1 milimetru.**
***** Distanţa dintre puncte este formată din segmente cumulate ce sunt mai mici decât valoarea 1 milimetru.**

Neutilizabil in circuitul civil

DATE DESPRE IMOBILUL NR. 2666

Oficiul de Cadastru şi Publicitate Imobiliară TELEORMAN
Biroul de Cadastru şi Publicitate Imobiliară Alexandria

A. Partea I. Descrierea imobilului

TEREN Extravilan

Adresa: Jud. Teleorman

Nr. Crt	Nr cadastral Nr. topografic	Suprafaţa* (mp)	Observaţii / Referinţe
A1		Din acte: 800 Masurata: 722	Sector cadastral:28 Teren neimprejmuit;

B. Partea II. Proprietari şi acte

Inscrieri privitoare la dreptul de proprietate şi alte drepturi reale		Referinţe
/		
Hotarare Judecatoreasca nr. 635, din 19/04/2022 emis de JUDECATORIA ROSIORII DE VEDE JUDETUL TELEORMAN (TITLUL DE PROPRIETATE NR. 3400509 DIN DATA DE 22.04.1997 EMIS DE CJPSDDPAT TELEORMAN);		
B1	Intabulare, drept de PROPRIETATE cu titlu de partaj, bun propriu, dobandit prin Hotarare Judecatoreasca, cota actuala 1/1	A1
	1) **DORILĂ I TANŢA**	

C. Partea III. SARCINI .

Inscrieri privind dezmembramintele dreptului de proprietate, drepturi reale de garanţie şi sarcini	Referinţe
NU SUNT	

Neutilizabil în circuitul civil

Anexa Nr. 1 La Partea I

Teren

Nr cadastral	Suprafaţa (mp)*	Observaţii / Referinţe
	Din acte: 800 Masurata: 722	

* Suprafaţa este determinată in planul de proiecţie Stereo 70.

DETALII LINIARE IMOBIL

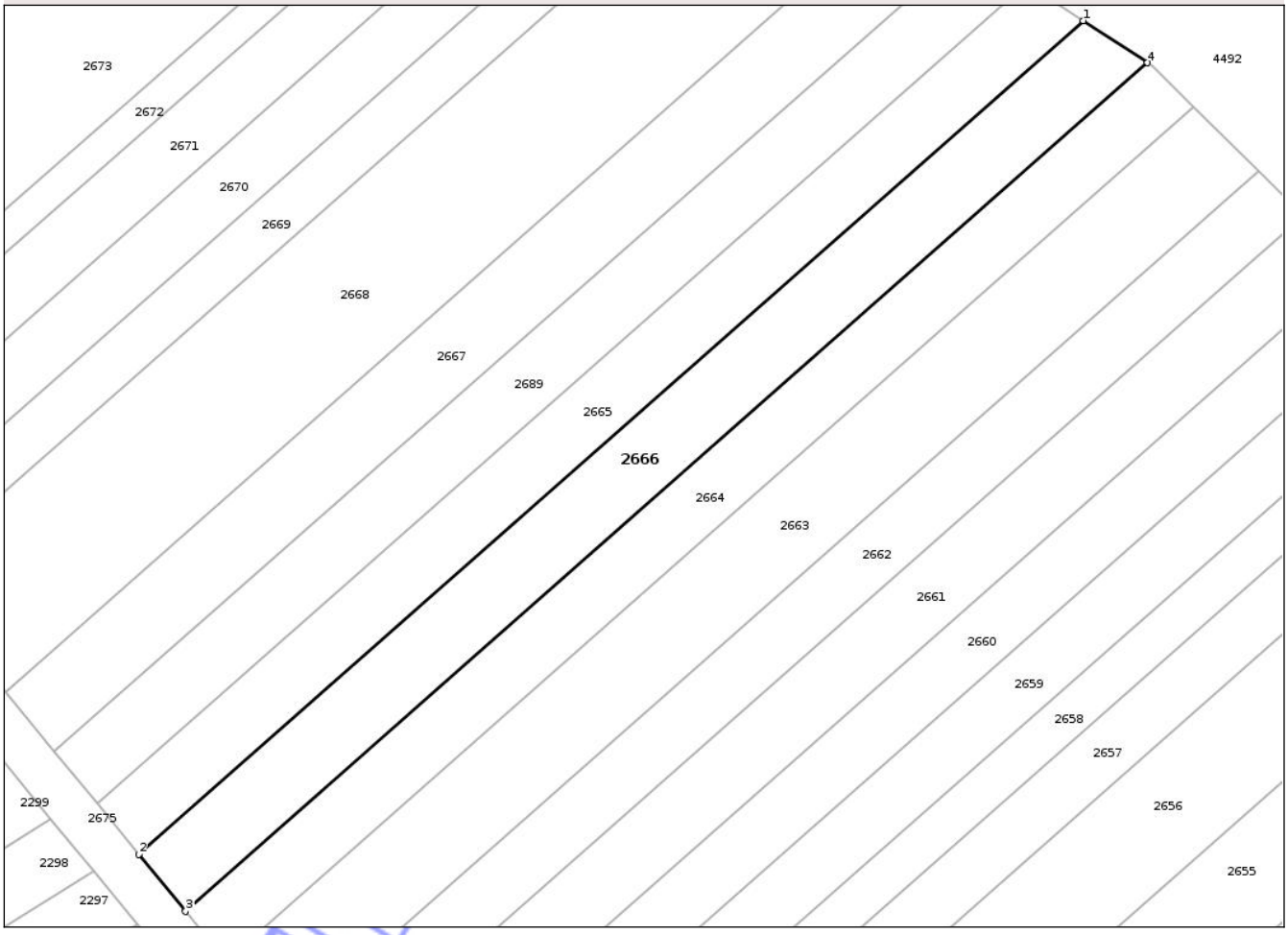

Date referitoare la teren

Crt	Categorie folosinţă	Intra vilan	Suprafaţa (mp)	Tarla	Parcelă	Nr. topo	Observaţii / Referinţe
1	arabil	NU	722	18	55	-	

Lungime Segmente

1) Valorile lungimilor segmentelor sunt obţinute din proiecţie în plan.

Punct început	X / Y	Punct sfârşit	X / Y	Lungime segment (** (m)
1	504.047,075 291.895,593	2	503.964,257 291.822,538	110.435
2	503.964,257 291.822,538	3	503.968,372 291.817,528	6.483
3	503.968,372 291.817,528	4	504.052,686 291.891,904	112.431
4	504.052,686 291.891,904	1	504.047,075 291.895,593	6.715

Document care conţine date cu caracter personal, protejat de prevederile Regulamentului (UE) nr. 679/2016 şi Legii 190/2018

**** Lungimile segmentelor sunt determinate în planul de proiecţie Stereo 70 şi sunt rotunjite la 1 milimetru.**
***** Distanţa dintre puncte este formată din segmente cumulate ce sunt mai mici decât valoarea 1 milimetru.**

Neutilizabil in circuitul civil

DATE DESPRE IMOBILUL NR. 2301

Oficiul de Cadastru şi Publicitate Imobiliară TELEORMAN
Biroul de Cadastru şi Publicitate Imobiliară Alexandria

A. Partea I. Descrierea imobilului

TEREN Extravilan

Adresa: Jud. Teleorman

Nr. Crt	Nr cadastral Nr. topografic	Suprafaţa* (mp)	Observaţii / Referinţe
A1		1.265	Sector cadastral:28 Teren neimprejmuit;

B. Partea II. Proprietari şi acte

Inscrieri privitoare la dreptul de proprietate şi alte drepturi reale		Referinţe
/		
Act Administrativ nr. 3400668, din 06/07/2004 emis de CJPSDDPAT TELEORMAN (CERTIFICAT DE DECES NR. 658660 DIN DATA DE 04.02.2009 ELIBERAT DE PRIMĂRIA DRĂGĂNEȘTI DE VEDE; CERTIFICAT DE DECES NR. 885817 DIN DATA DE 15.06.2018 ELIBERAT DE PRIMĂRIA DRĂGĂNEȘTI DE VEDE; CERTIFICAT DE DECES NR. 658641 DIN DATA DE 30.01.2009 ELIBERAT DE PRIMĂRIA DRĂGĂNEȘTI DE VEDE);		
B1	Intabulare, drept de PROPRIETATE, dobandit prin Reconstituire, cota actuala 1/1	A1
	1) **DORILA DUMITRU**, LIPSĂ CNP 2) **DORILĂ NICULAE**, DECEDAT DEFUNCT:Da 3) **DORILĂ ANGHEL**, DECEDAT DEFUNCT:Da 4) **DORILA ION**, DECEDAT DEFUNCT:Da 5) **STANCU VOICA**, LIPSĂ CNP	

C. Partea III. SARCINI .

Inscrieri privind dezmembramintele dreptului de proprietate, drepturi reale de garanţie şi sarcini	Referinţe
NU SUNT	

Neutilizabil în circuitul civil

Anexa Nr. 1 La Partea I

Teren

Nr cadastral	Suprafaţa (mp)*	Observaţii / Referinţe
	1.265	

* Suprafaţa este determinată in planul de proiecţie Stereo 70.

DETALII LINIARE IMOBIL

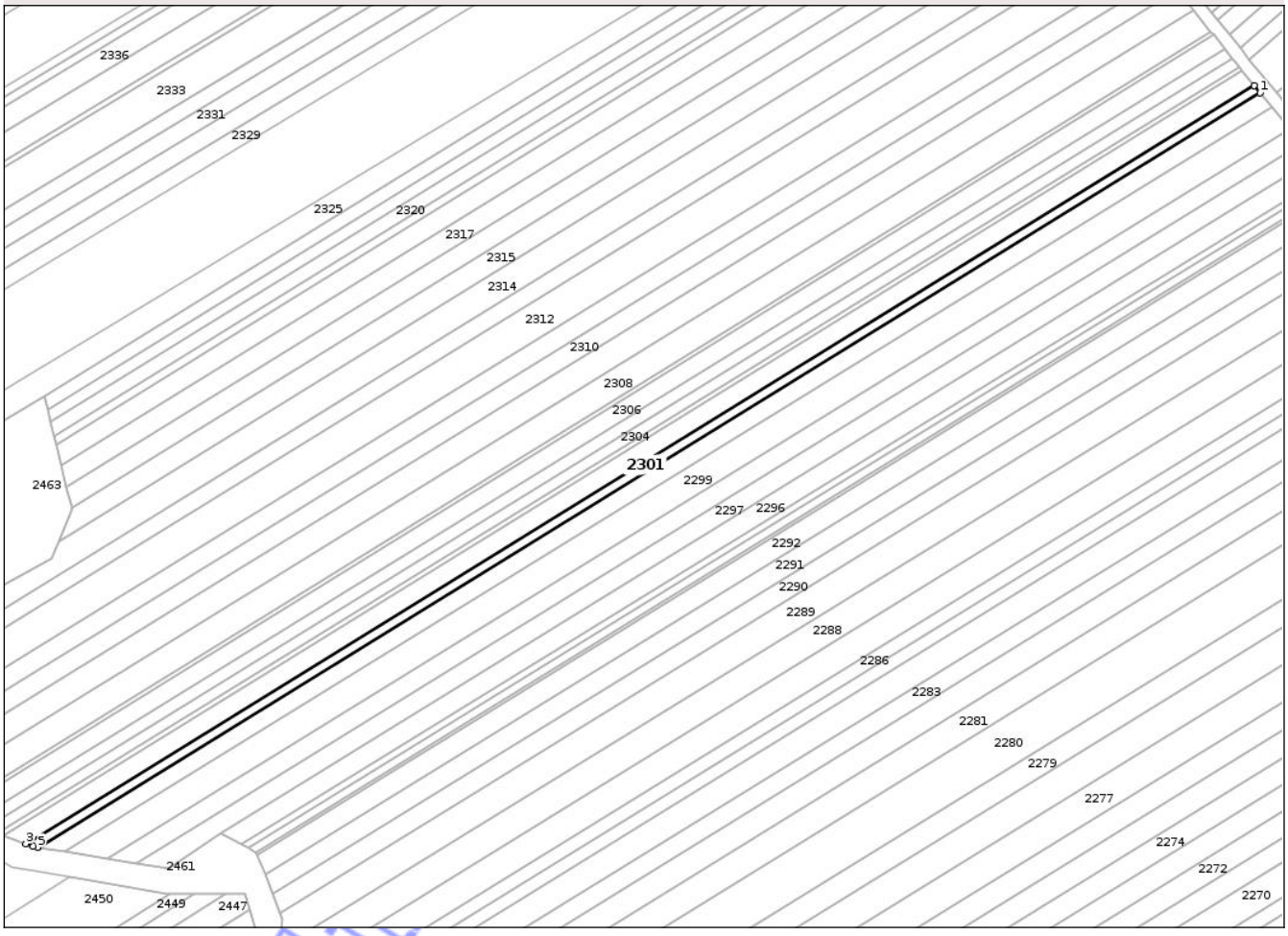

Date referitoare la teren

Crt	Categorie folosinţă	Intra vilan	Suprafaţa (mp)	Tarla	Parcelă	Nr. topo	Observaţii / Referinţe
1	arabil	NU	1.265	17	64	-	IDENTIC CU PARCELA 127

Lungime Segmente
1) Valorile lungimilor segmentelor sunt obţinute din proiecţie în plan.

Punct început	X / Y	Punct sfârşit	X / Y	Lungime segment (** (m)
1	503.947,453 291.836,693	2	503.945,632 291.838,909	2.868
2	503.945,632 291.838,909	3	503.565,788 291.604,838	446.173
3	503.565,788 291.604,838	4	503.568,052 291.603,978	2.422
4	503.568,052 291.603,978	5	503.569,443 291.603,754	1.409
5	503.569,443 291.603,754	1	503.947,453 291.836,693	444.018

Document care conţine date cu caracter personal, protejat de prevederile Regulamentului (UE) nr. 679/2016 şi Legii 190/2018

**** Lungimile segmentelor sunt determinate în planul de proiecţie Stereo 70 şi sunt rotunjite la 1 milimetru.**
***** Distanţa dintre puncte este formată din segmente cumulate ce sunt mai mici decât valoarea 1 milimetru.**

Neutilizabil in circuitul civil

DATE DESPRE IMOBILUL NR. 2302

Oficiul de Cadastru şi Publicitate Imobiliară TELEORMAN
Biroul de Cadastru şi Publicitate Imobiliară Alexandria

A. Partea I. Descrierea imobilului

TEREN Extravilan

Adresa: Jud. Teleorman

Nr. Crt	Nr cadastral Nr. topografic	Suprafaţa* (mp)	Observaţii / Referinţe
A1		2.600	Sector cadastral:28 Teren neimprejmuit;

B. Partea II. Proprietari şi acte

Inscrieri privitoare la dreptul de proprietate şi alte drepturi reale		Referinţe
/		
Act Administrativ nr. 3400321, din 11/11/2008 emis de CJPSDDPAT TELEORMAN (CERTIFICAT DE DECES NR. 727164 DIN DATA DE 18.09.2000 ELIBERAT DE PRIMĂRIA DRĂGĂNEȘTI DE VEDE);		
B1	Intabulare, drept de PROPRIETATE, dobandit prin Reconstituire, cota actuala 1/1	A1
	1) **LETCANU M ION**, DECEDAT, LIPSĂ CNP DEFUNCT:Da	

C. Partea III. SARCINI .

Inscrieri privind dezmembramintele dreptului de proprietate, drepturi reale de garanţie şi sarcini	Referinţe
NU SUNT	

Neutilizabil în circuitul civil

Anexa Nr. 1 La Partea I

Teren

Nr cadastral	Suprafaţa (mp)*	Observaţii / Referinţe
	2.600	

* Suprafaţa este determinată in planul de proiecţie Stereo 70.

DETALII LINIARE IMOBIL

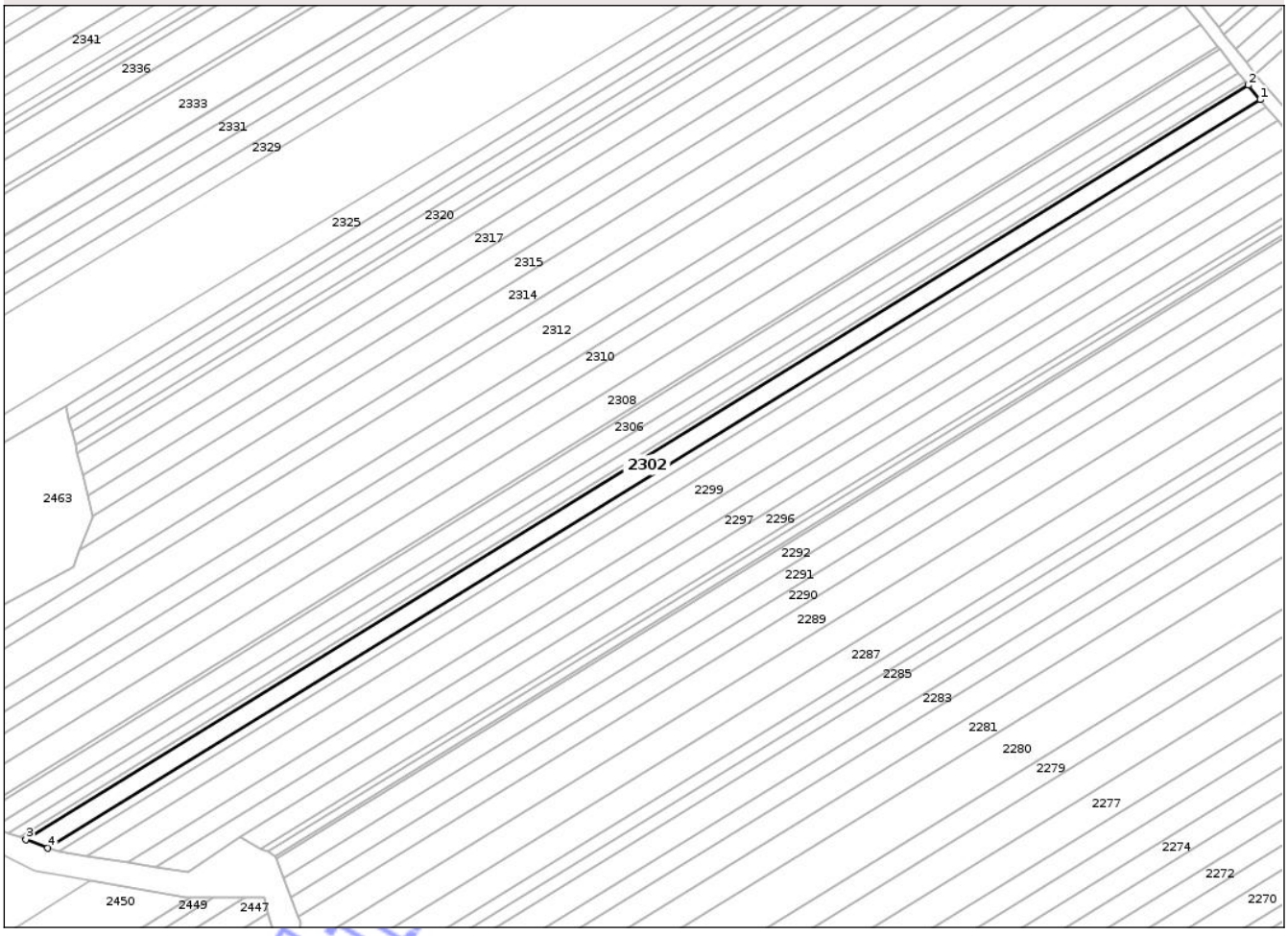

Date referitoare la teren

Crt	Categorie folosinţă	Intra vilan	Suprafaţa (mp)	Tarla	Parcelă	Nr. topo	Observaţii / Referinţe
1	arabil	NU	2.600	17	65	-	IDENTIC CU PARCELA 128

Lungime Segmente

1) Valorile lungimilor segmentelor sunt obţinute din proiecţie în plan.

Punct început	X / Y	Punct sfârşit	X / Y	Lungime segment (** (m)
1	503.945,632 291.838,909	2	503.941,914 291.843,434	5.857
2	503.941,914 291.843,434	3	503.558,944 291.607,438	449.845
3	503.558,944 291.607,438	4	503.565,788 291.604,838	7.321
4	503.565,788 291.604,838	1	503.945,632 291.838,909	446.173

**** Lungimile segmentelor sunt determinate în planul de proiecţie Stereo 70 şi sunt rotunjite la 1 milimetru.**

Document care conţine date cu caracter personal, protejat de prevederile Regulamentului (UE) nr. 679/2016 şi Legii 190/2018

***** Distanţa dintre puncte este formată din segmente cumulate ce sunt mai mici decât valoarea 1 milimetru.**

Neutilizabil in circuitul civil

DATE DESPRE IMOBILUL NR. 2303

Oficiul de Cadastru şi Publicitate Imobiliară TELEORMAN
Biroul de Cadastru şi Publicitate Imobiliară Alexandria

A. Partea I. Descrierea imobilului

TEREN Extravilan

Adresa: Jud. Teleorman

Nr. Crt	Nr cadastral Nr. topografic	Suprafaţa* (mp)	Observaţii / Referinţe
A1		750	Sector cadastral:28 Teren neimprejmuit;

B. Partea II. Proprietari şi acte

Inscrieri privitoare la dreptul de proprietate şi alte drepturi reale		Referinţe
/		
Act Administrativ nr. 3400422, din 04/06/1996 emis de CJPSDDPAT TELEORMAN;		
B1	Intabulare, drept de PROPRIETATE, dobandit prin Reconstituire, cota actuala 1/1	A1
	1) **DORILĂ V IANCU**	

C. Partea III. SARCINI .

Inscrieri privind dezmembramintele dreptului de proprietate, drepturi reale de garanţie şi sarcini	Referinţe
NU SUNT	

Neutilizabil în circuitul civil

Anexa Nr. 1 La Partea I

Teren

Nr cadastral	Suprafaţa (mp)*	Observaţii / Referinţe
	750	

* Suprafaţa este determinată in planul de proiecţie Stereo 70.

DETALII LINIARE IMOBIL

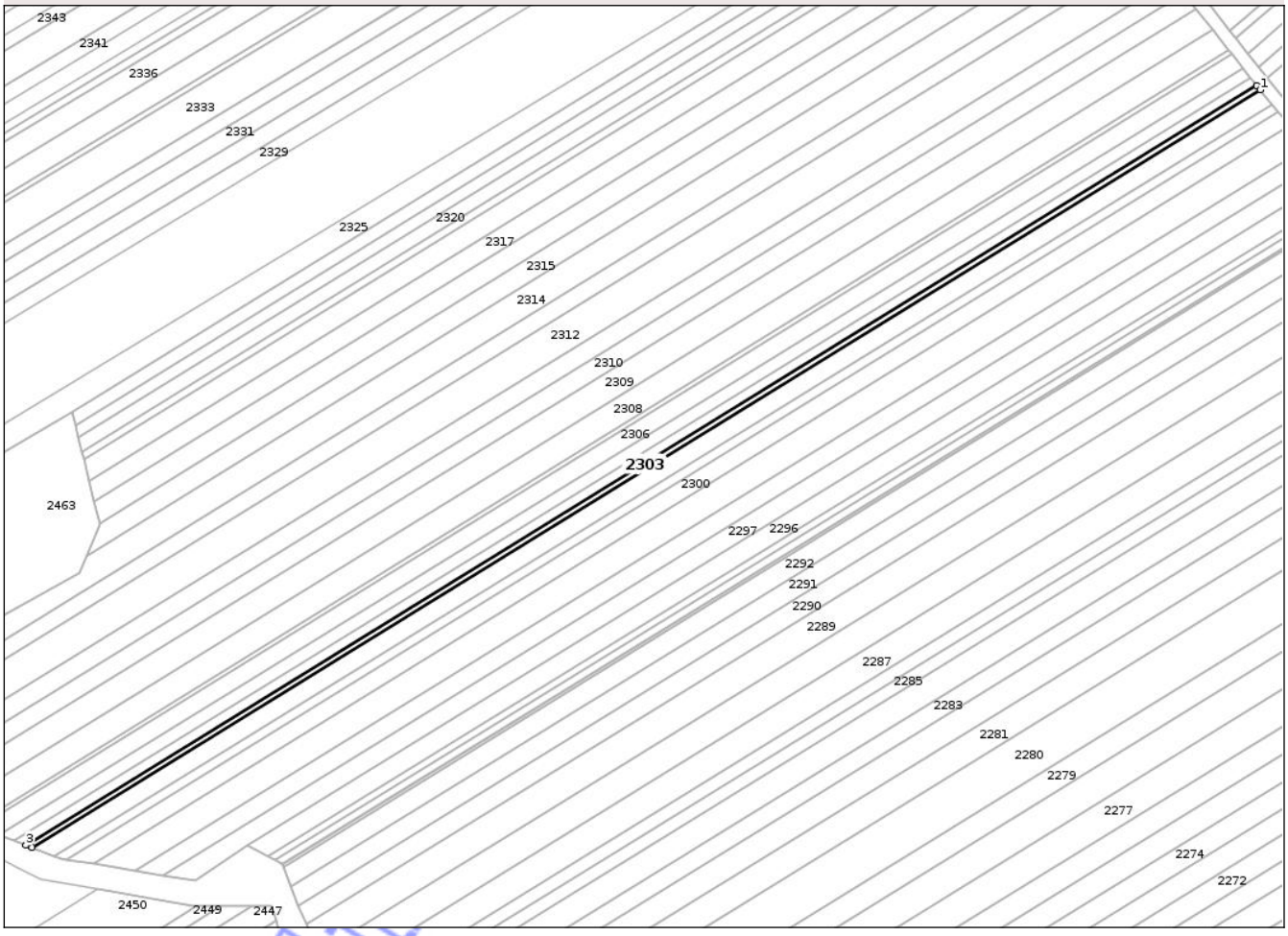

Date referitoare la teren

Crt	Categorie folosinţă	Intra vilan	Suprafaţa (mp)	Tarla	Parcelă	Nr. topo	Observaţii / Referinţe
1	arabil	NU	750	17	66	-	

Lungime Segmente

1) Valorile lungimilor segmentelor sunt obţinute din proiecţie în plan.

Punct început	X / Y	Punct sfârşit	X / Y	Lungime segment (** (m)
1	503.941,914 291.843,434	2	503.940,848 291.844,733	1.68
2	503.940,848 291.844,733	3	503.556,98 291.608,184	450.899
3	503.556,98 291.608,184	4	503.558,944 291.607,438	2.101
4	503.558,944 291.607,438	1	503.941,914 291.843,434	449.845

**** Lungimile segmentelor sunt determinate în planul de proiecţie Stereo 70 şi sunt rotunjite la 1 milimetru.**

Document care conţine date cu caracter personal, protejat de prevederile Regulamentului (UE) nr. 679/2016 şi Legii 190/2018

***** Distanţa dintre puncte este formată din segmente cumulate ce sunt mai mici decât valoarea 1 milimetru.**

Neutilizabil in circuitul civil

DATE DESPRE IMOBILUL NR. 2304

Oficiul de Cadastru şi Publicitate Imobiliară TELEORMAN
Biroul de Cadastru şi Publicitate Imobiliară Alexandria

A. Partea I. Descrierea imobilului

TEREN Extravilan

Adresa: Jud. Teleorman

Nr. Crt	Nr cadastral Nr. topografic	Suprafaţa* (mp)	Observaţii / Referinţe
A1		1.400	Sector cadastral:28 Teren neimprejmuit;

B. Partea II. Proprietari şi acte

Inscrieri privitoare la dreptul de proprietate şi alte drepturi reale		Referinţe
/		
Act Administrativ nr. 3400448, din 06/06/1996 emis de CJPSDDPAT TELEORMAN (CERTIFICAT DE DECES NR. 658636 DIN DATA DE 14.11.2008 ELIBERAT DE PRIMĂRIA DRĂGĂNEȘTI DE VEDE);		
B1	Intabulare, drept de PROPRIETATE, dobandit prin Reconstituire, cota actuala 1/1	A1
	1) **LETCANU GHE STANA**, DECEDATĂ DEFUNCT:Da	

C. Partea III. SARCINI .

Inscrieri privind dezmembramintele dreptului de proprietate, drepturi reale de garanţie şi sarcini	Referinţe
NU SUNT	

Neutilizabil în circuitul civil

Anexa Nr. 1 La Partea I

Teren

Nr cadastral	Suprafaţa (mp)*	Observaţii / Referinţe
	1.400	

* Suprafaţa este determinată in planul de proiecţie Stereo 70.

DETALII LINIARE IMOBIL

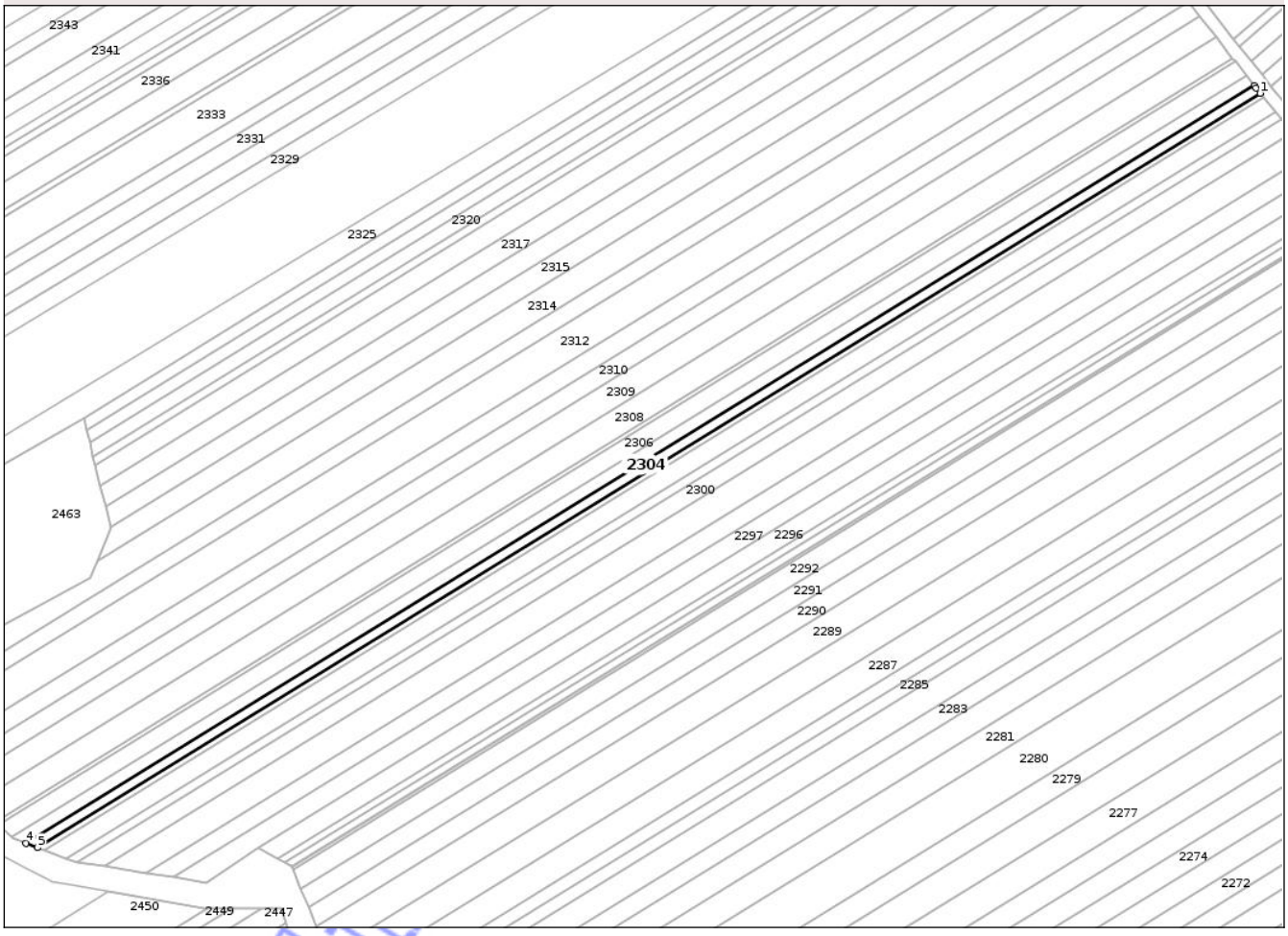

Date referitoare la teren

Crt	Categorie folosinţă	Intra vilan	Suprafaţa (mp)	Tarla	Parcelă	Nr. topo	Observaţii / Referinţe
1	arabil	NU	1.400	17	67	-	

Lungime Segmente

1) Valorile lungimilor segmentelor sunt obţinute din proiecţie în plan.

Punct început	X / Y	Punct sfârşit	X / Y	Lungime segment (** (m)
1	503.940,848 291.844,733	2	503.939,495 291.846,38	2.131
2	503.939,495 291.846,38	3	503.938,879 291.847,159	0.993
3	503.938,879 291.847,159	4	503.553,327 291.609,572	452.877
4	503.553,327 291.609,572	5	503.556,98 291.608,184	3.908
5	503.556,98 291.608,184	1	503.940,848 291.844,733	450.899

Document care conţine date cu caracter personal, protejat de prevederile Regulamentului (UE) nr. 679/2016 şi Legii 190/2018

**** Lungimile segmentelor sunt determinate în planul de proiecţie Stereo 70 şi sunt rotunjite la 1 milimetru.**
***** Distanţa dintre puncte este formată din segmente cumulate ce sunt mai mici decât valoarea 1 milimetru.**

Neutilizabil in circuitul civil

DATE DESPRE IMOBILUL NR. 2305

Oficiul de Cadastru şi Publicitate Imobiliară TELEORMAN
Biroul de Cadastru şi Publicitate Imobiliară Alexandria

A. Partea I. Descrierea imobilului

TEREN Extravilan

Adresa: Jud. Teleorman

Nr. Crt	Nr cadastral Nr. topografic	Suprafaţa* (mp)	Observaţii / Referinţe
A1		1.800	Sector cadastral:28 Teren neimprejmuit;

B. Partea II. Proprietari şi acte

Inscrieri privitoare la dreptul de proprietate şi alte drepturi reale		Referinţe
/		
Act Administrativ nr. 3400103, din 01/01/1991 emis de CJPSDDPAT TELEORMAN;		
B1	Intabulare, drept de PROPRIETATE, dobandit prin Reconstituire, cota actuala 1/1	A1
	1) **FRĂSINEANU C ALEXANDRA**, LIPSĂ CNP	

C. Partea III. SARCINI .

Inscrieri privind dezmembramintele dreptului de proprietate, drepturi reale de garanţie şi sarcini	Referinţe
NU SUNT	

Neutilizabil în circuitul civil

Anexa Nr. 1 La Partea I

Teren

Nr cadastral	Suprafaţa (mp)*	Observaţii / Referinţe
	1.800	

* Suprafaţa este determinată in planul de proiecţie Stereo 70.

DETALII LINIARE IMOBIL

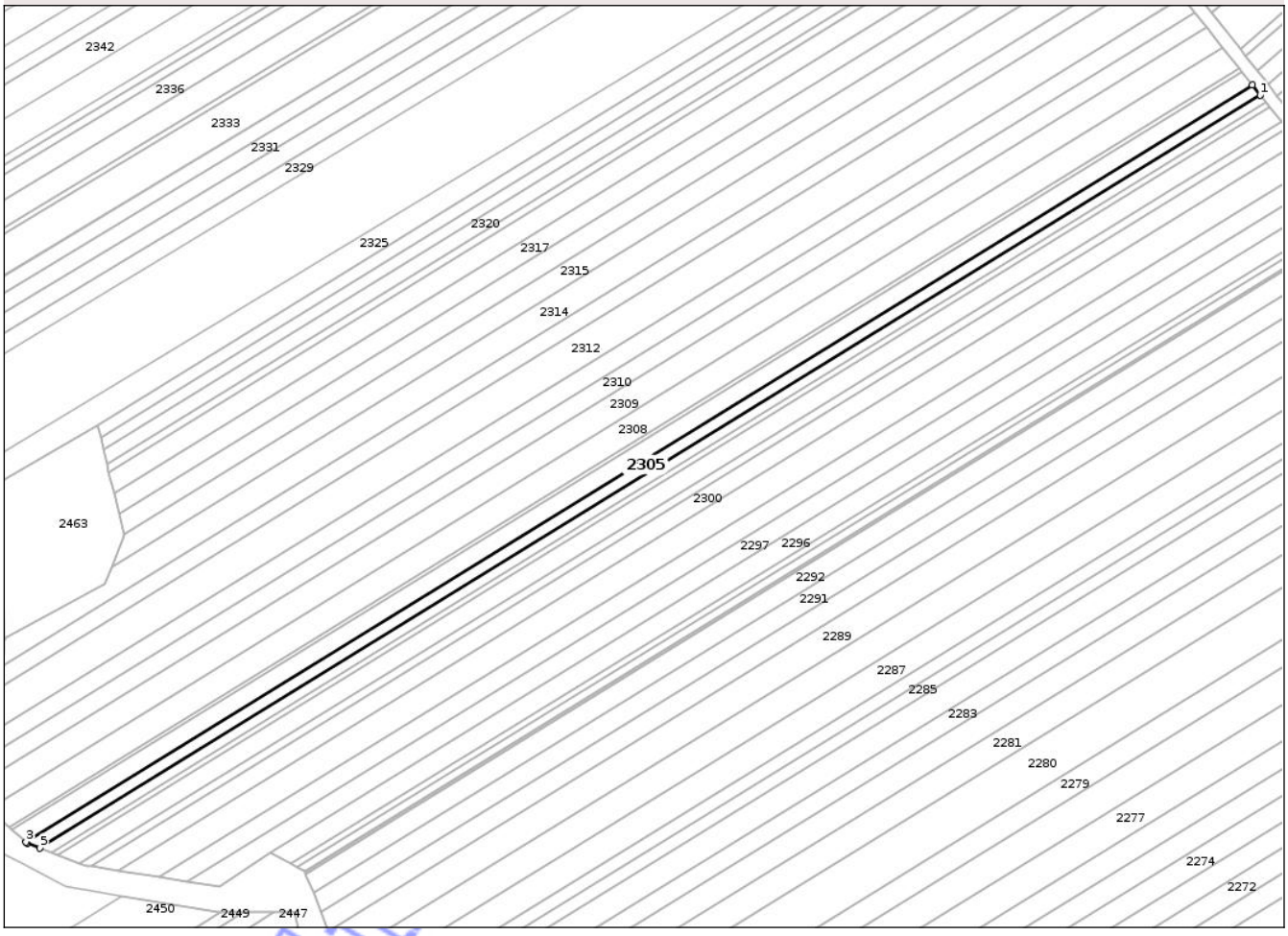

Date referitoare la teren

Crt	Categorie folosinţă	Intra vilan	Suprafaţa (mp)	Tarla	Parcelă	Nr. topo	Observaţii / Referinţe
1	arabil	NU	1.800	17	68	-	

Lungime Segmente
1) Valorile lungimilor segmentelor sunt obţinute din proiecţie în plan.

Punct început	X / Y	Punct sfârşit	X / Y	Lungime segment (** (m)
1	503.938,879 291.847,159	2	503.936,404 291.850,289	3.99
2	503.936,404 291.850,289	3	503.548,853 291.611,47	455.226
3	503.548,853 291.611,47	4	503.549,255 291.611,118	0.534
4	503.549,255 291.611,118	5	503.553,327 291.609,572	4.356
5	503.553,327 291.609,572	1	503.938,879 291.847,159	452.877

Document care conţine date cu caracter personal, protejat de prevederile Regulamentului (UE) nr. 679/2016 şi Legii 190/2018

**** Lungimile segmentelor sunt determinate în planul de proiecţie Stereo 70 şi sunt rotunjite la 1 milimetru.**
***** Distanţa dintre puncte este formată din segmente cumulate ce sunt mai mici decât valoarea 1 milimetru.**

Neutilizabil in circuitul civil

DATE DESPRE IMOBILUL NR. 2306

Oficiul de Cadastru şi Publicitate Imobiliară TELEORMAN
Biroul de Cadastru şi Publicitate Imobiliară Alexandria

A. Partea I. Descrierea imobilului

TEREN Extravilan

Adresa: Jud. Teleorman

Nr. Crt	Nr cadastral Nr. topografic	Suprafaţa* (mp)	Observaţii / Referinţe
A1		2.500	Sector cadastral:28 Teren neimprejmuit;

B. Partea II. Proprietari şi acte

Inscrieri privitoare la dreptul de proprietate şi alte drepturi reale		Referinţe
/		
Act Notarial nr. 18, din 07/02/2013 emis de BNP TAMARA MORCOV (TITLUL DE PROPRIETATE NR. 3400030 DIN DATA DE 07.06.1993 EMIS DE CJPSDDPAT TELEORMAN);		
B1	Intabulare, drept de PROPRIETATE cu titlu de moștenire, bun propriu, dobandit prin Succesiune, cota actuala 1/1	A1
	1) **FRĂSINEANU DANIEL**	

C. Partea III. SARCINI .

Inscrieri privind dezmembramintele dreptului de proprietate, drepturi reale de garanţie şi sarcini	Referinţe
NU SUNT	

Neutilizabil în circuitul civil

Anexa Nr. 1 La Partea I

Teren

Nr cadastral	Suprafaţa (mp)*	Observaţii / Referinţe
	2.500	

* Suprafaţa este determinată in planul de proiecţie Stereo 70.

DETALII LINIARE IMOBIL



Date referitoare la teren

Crt	Categorie folosinţă	Intra vilan	Suprafaţa (mp)	Tarla	Parcelă	Nr. topo	Observaţii / Referinţe
1	arabil	NU	2.500	17	69	-	

Lungime Segmente

1) Valorile lungimilor segmentelor sunt obţinute din proiecţie în plan.

Punct început	X / Y	Punct sfârşit	X / Y	Lungime segment (** (m)
1	503.936,404 291.850,289	2	503.932,978 291.854,621	5.523
2	503.932,978 291.854,621	3	503.544,532 291.615,251	456.277
3	503.544,532 291.615,251	4	503.548,853 291.611,47	5.742
4	503.548,853 291.611,47	1	503.936,404 291.850,289	455.226

**** Lungimile segmentelor sunt determinate în planul de proiecţie Stereo 70 şi sunt rotunjite la 1 milimetru.**

Document care conţine date cu caracter personal, protejat de prevederile Regulamentului (UE) nr. 679/2016 şi Legii 190/2018

***** Distanţa dintre puncte este formată din segmente cumulate ce sunt mai mici decât valoarea 1 milimetru.**

Neutilizabil in circuitul civil

DATE DESPRE IMOBILUL NR. 2307

Oficiul de Cadastru şi Publicitate Imobiliară TELEORMAN
Biroul de Cadastru şi Publicitate Imobiliară Alexandria

A. Partea I. Descrierea imobilului

TEREN Extravilan

Adresa: Jud. Teleorman

Nr. Crt	Nr cadastral Nr. topografic	Suprafaţa* (mp)	Observaţii / Referinţe
A1		600	Sector cadastral:28 Teren neimprejmuit;

B. Partea II. Proprietari şi acte

Inscrieri privitoare la dreptul de proprietate şi alte drepturi reale		Referinţe
/		
Act Administrativ nr. 3400517, din 02/09/1997 emis de CJPSDDPAT TELEORMAN (CERTIFICAT DE DECES NR. 923525 DIN DATA DE 28.10.2020 ELIBERAT DE PRIMĂRIA DRĂGĂNEȘTI DE VEDE);		
B1	Intabulare, drept de PROPRIETATE, dobandit prin Reconstituire, cota actuala 1/1	A1
	1) **FRĂSINEANU GHE ION**, DECEDAT DEFUNCT:Da	

C. Partea III. SARCINI .

Inscrieri privind dezmembramintele dreptului de proprietate, drepturi reale de garanţie şi sarcini	Referinţe
NU SUNT	

Neutilizabil în circuitul civil

Anexa Nr. 1 La Partea I

Teren

Nr cadastral	Suprafaţa (mp)*	Observaţii / Referinţe
	600	

* Suprafaţa este determinată in planul de proiecţie Stereo 70.

DETALII LINIARE IMOBIL

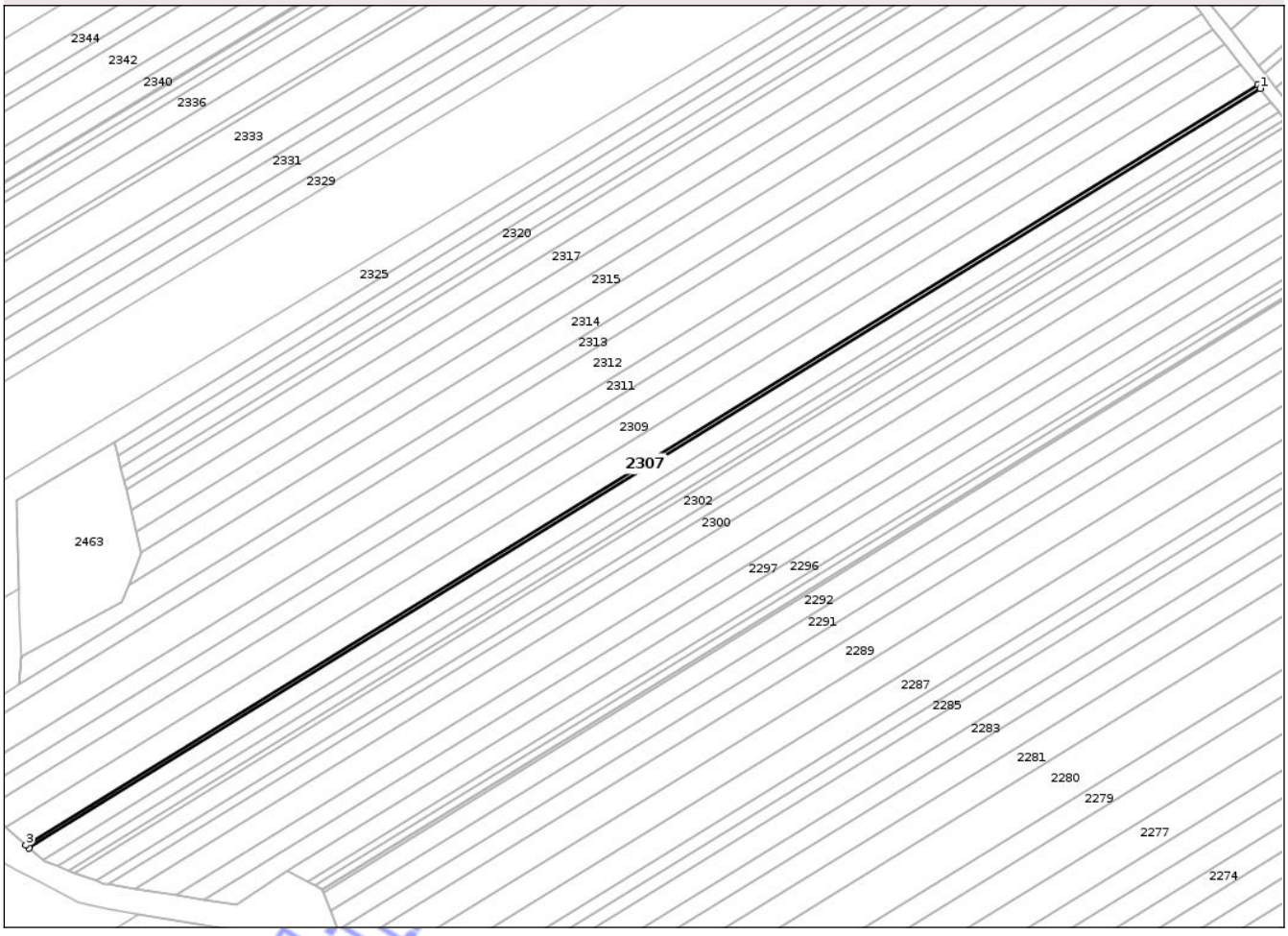

Date referitoare la teren

Crt	Categorie folosinţă	Intra vilan	Suprafaţa (mp)	Tarla	Parcelă	Nr. topo	Observaţii / Referinţe
1	arabil	NU	600	17	70	-	IDENTIC CU PARCELA 58

Lungime Segmente

1) Valorile lungimilor segmentelor sunt obţinute din proiecţie în plan.

Punct început	X / Y	Punct sfârşit	X / Y	Lungime segment (** (m)
1	503.932,978 291.854,621	2	503.932,157 291.855,66	1.324
2	503.932,157 291.855,66	3	503.543,496 291.616,157	456.529
3	503.543,496 291.616,157	4	503.544,532 291.615,251	1.376
4	503.544,532 291.615,251	1	503.932,978 291.854,621	456.277

**** Lungimile segmentelor sunt determinate în planul de proiecţie Stereo 70 şi sunt rotunjite la 1 milimetru.**

Document care conţine date cu caracter personal, protejat de prevederile Regulamentului (UE) nr. 679/2016 şi Legii 190/2018

***** Distanţa dintre puncte este formată din segmente cumulate ce sunt mai mici decât valoarea 1 milimetru.**

Neutilizabil in circuitul civil

DATE DESPRE IMOBILUL NR. 2309

Oficiul de Cadastru şi Publicitate Imobiliară TELEORMAN
Biroul de Cadastru şi Publicitate Imobiliară Alexandria

A. Partea I. Descrierea imobilului

TEREN Extravilan

Adresa: Jud. Teleorman

Nr. Crt	Nr cadastral Nr. topografic	Suprafaţa* (mp)	Observaţii / Referinţe
A1		3.750	Sector cadastral:28 Teren neimprejmuit;

B. Partea II. Proprietari şi acte

Inscrieri privitoare la dreptul de proprietate şi alte drepturi reale		Referinţe
/		
Act Administrativ nr. 3400620, din 11/11/2002 emis de CJPSDDPAT TELEORMAN (CERTIFICAT DE DECES NR. 526871 DIN DATA DE 14.02.1997 ELIBERAT DE PRIMĂRIA DRĂGĂNEȘTI DE VEDE);		
B1	Intabulare, drept de PROPRIETATE, dobandit prin Reconstituire, cota actuala 1/1	A1
	1) **STANCIU MARIA**, DECEDATĂ DEFUNCT:Da	

C. Partea III. SARCINI .

Inscrieri privind dezmembramintele dreptului de proprietate, drepturi reale de garanţie şi sarcini	Referinţe
NU SUNT	

Neutilizabil în circuitul civil

Anexa Nr. 1 La Partea I

Teren

Nr cadastral	Suprafaţa (mp)*	Observaţii / Referinţe
	3.750	

* Suprafaţa este determinată in planul de proiecţie Stereo 70.

DETALII LINIARE IMOBIL



Date referitoare la teren

Crt	Categorie folosinţă	Intra vilan	Suprafaţa (mp)	Tarla	Parcelă	Nr. topo	Observaţii / Referinţe
1	arabil	NU	3.750	17	72	-	IDENTIC CU PARCELA 133

Lungime Segmente

1) Valorile lungimilor segmentelor sunt obţinute din proiecţie în plan.

Punct început	X / Y	Punct sfârşit	X / Y	Lungime segment (** (m)
1	503.921,864 291.868,676	2	503.530,513 291.627,515	459.689
2	503.530,513 291.627,515	3	503.536,95 291.621,883	8.553
3	503.536,95 291.621,883	4	503.926,967 291.862,222	458.122
4	503.926,967 291.862,222	1	503.921,864 291.868,676	8.228

**** Lungimile segmentelor sunt determinate în planul de proiecţie Stereo 70 şi sunt rotunjite la 1 milimetru.**

Document care conţine date cu caracter personal, protejat de prevederile Regulamentului (UE) nr. 679/2016 şi Legii 190/2018

***** Distanţa dintre puncte este formată din segmente cumulate ce sunt mai mici decât valoarea 1 milimetru.**

Neutilizabil in circuitul civil

DATE DESPRE IMOBILUL NR. 2310

Oficiul de Cadastru şi Publicitate Imobiliară TELEORMAN
Biroul de Cadastru şi Publicitate Imobiliară Alexandria

A. Partea I. Descrierea imobilului

TEREN Extravilan

Adresa: Jud. Teleorman

Nr. Crt	Nr cadastral Nr. topografic	Suprafaţa* (mp)	Observaţii / Referinţe
A1		2.700	Sector cadastral:28 Teren neimprejmuit;

B. Partea II. Proprietari şi acte

Inscrieri privitoare la dreptul de proprietate şi alte drepturi reale		Referinţe
/		
Act Administrativ nr. 3400492, din 17/04/1997 emis de CJPSDDPAT TELEORMAN;		
B1	Intabulare, drept de PROPRIETATE, dobandit prin Reconstituire, cota actuala 1/1	A1
	1) **DORILĂ DUMITRU**, LIPSĂ CNP	

C. Partea III. SARCINI .

Inscrieri privind dezmembramintele dreptului de proprietate, drepturi reale de garanţie şi sarcini	Referinţe
NU SUNT	

Neutilizabil în circuitul civil

Anexa Nr. 1 La Partea I

Teren

Nr cadastral	Suprafaţa (mp)*	Observaţii / Referinţe
	2.700	

* Suprafaţa este determinată in planul de proiecţie Stereo 70.

DETALII LINIARE IMOBIL

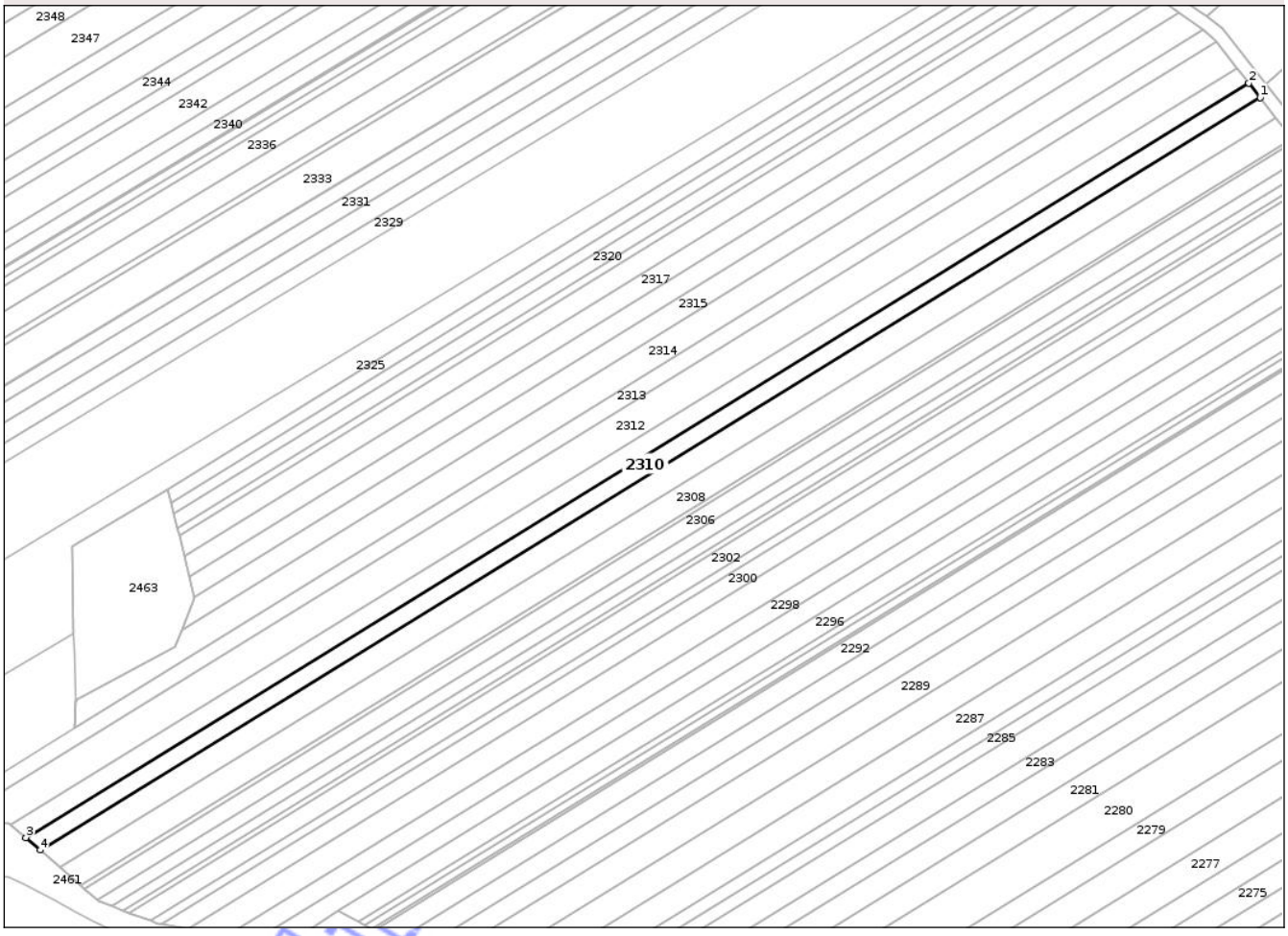

Date referitoare la teren

Crt	Categorie folosinţă	Intra vilan	Suprafaţa (mp)	Tarla	Parcelă	Nr. topo	Observaţii / Referinţe
1	arabil	NU	2.700	17	73	-	

Lungime Segmente

1) Valorile lungimilor segmentelor sunt obţinute din proiecţie în plan.

Punct început	X / Y	Punct sfârşit	X / Y	Lungime segment (** (m)
1	503.921,864 291.868,676	2	503.918,2 291.873,309	5.907
2	503.918,2 291.873,309	3	503.525,892 291.631,558	460.814
3	503.525,892 291.631,558	4	503.530,513 291.627,515	6.14
4	503.530,513 291.627,515	1	503.921,864 291.868,676	459.689

**** Lungimile segmentelor sunt determinate în planul de proiecţie Stereo 70 şi sunt rotunjite la 1 milimetru.**

Document care conţine date cu caracter personal, protejat de prevederile Regulamentului (UE) nr. 679/2016 şi Legii 190/2018

***** Distanţa dintre puncte este formată din segmente cumulate ce sunt mai mici decât valoarea 1 milimetru.**

Neutilizabil in circuitul civil

DATE DESPRE IMOBILUL NR. 2338

Oficiul de Cadastru şi Publicitate Imobiliară TELEORMAN
Biroul de Cadastru şi Publicitate Imobiliară Alexandria

A. Partea I. Descrierea imobilului

TEREN Extravilan

Adresa: Jud. Teleorman

Nr. Crt	Nr cadastral Nr. topografic	Suprafaţa* (mp)	Observaţii / Referinţe
A1		1.350	Sector cadastral:28 Teren neimprejmuit;

B. Partea II. Proprietari şi acte

Inscrieri privitoare la dreptul de proprietate şi alte drepturi reale		Referinţe
/		
Hotarare Judecatoreasca nr. 954, din 23/04/2003 emis de JUDECĂTORIA ROȘIORII DE VEDE JUDETUL TELEORMAN (TITLUL DE PROPRIETATE NR. 3400050 DIN DATA DE 01.01.1991 EMIS DE CJPSDDPAT TELEORMAN);		
B1	Intabulare, drept de PROPRIETATE cu titlu de partaj, bun propriu, dobandit prin Hotarare Judecatoreasca, cota actuala 1/1	A1
	1) **GĂLĂȚEANU FLORIN**, LIPSĂ CNP	

C. Partea III. SARCINI .

Inscrieri privind dezmembramintele dreptului de proprietate, drepturi reale de garanţie şi sarcini	Referinţe
NU SUNT	

Neutilizabil în circuitul civil

Anexa Nr. 1 La Partea I

Teren

Nr cadastral	Suprafaţa (mp)*	Observaţii / Referinţe
	1.350	

* Suprafaţa este determinată in planul de proiecţie Stereo 70.

DETALII LINIARE IMOBIL

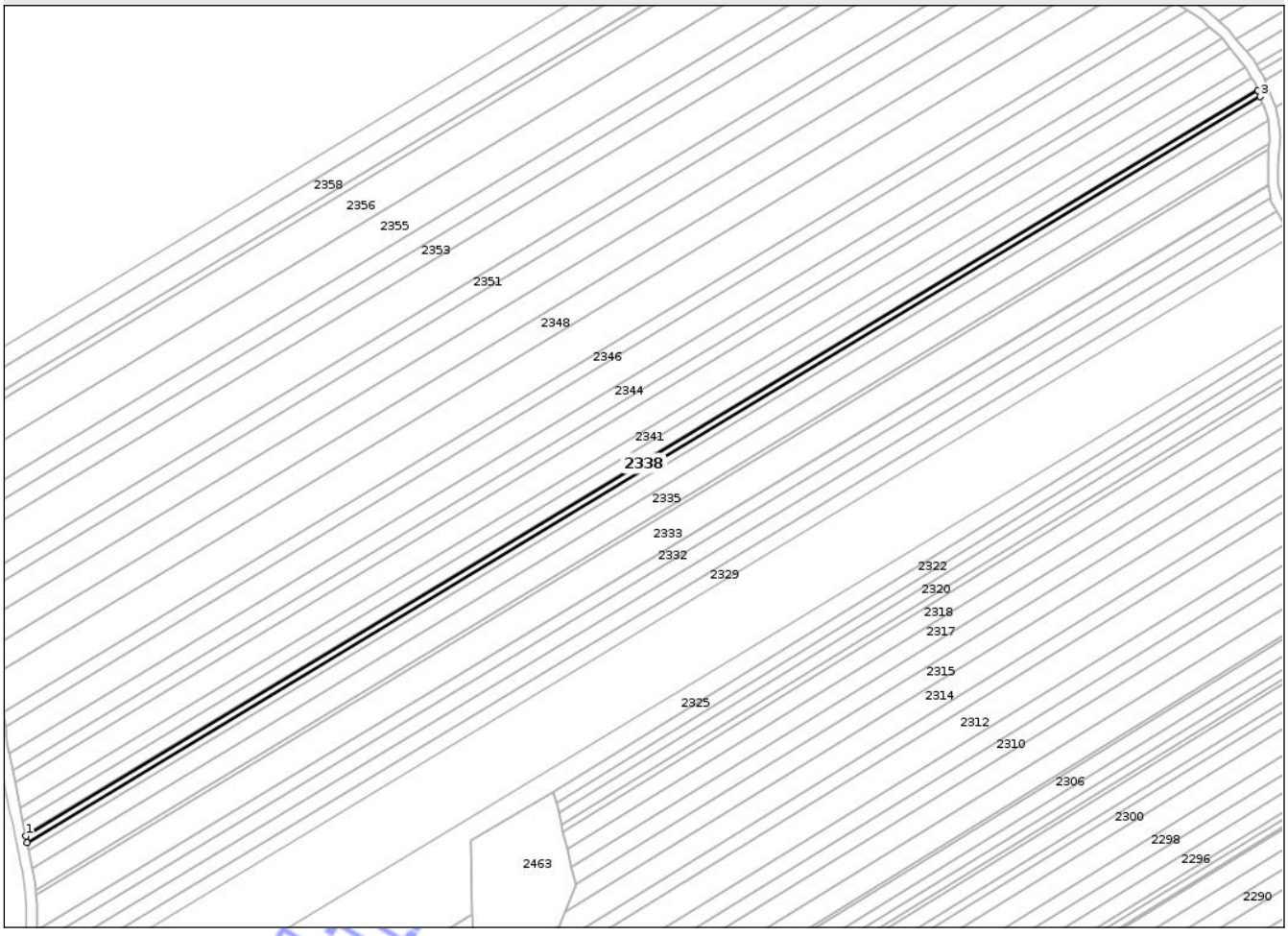

Date referitoare la teren

Crt	Categorie folosinţă	Intra vilan	Suprafaţa (mp)	Tarla	Parcelă	Nr. topo	Observaţii / Referinţe
1	arabil	NU	1.350	17	100/1	-	

Lungime Segmente

1) Valorile lungimilor segmentelor sunt obţinute din proiecţie în plan.

Punct început	X / Y	Punct sfârşit	X / Y	Lungime segment (** (m)
1	503.374,035 291.726,569	2	503.374,561 291.723,96	2.661
2	503.374,561 291.723,96	3	503.835,98 292.002,879	539.169
3	503.835,98 292.002,879	4	503.835,025 292.005,229	2.537
4	503.835,025 292.005,229	1	503.374,035 291.726,569	538.668

**** Lungimile segmentelor sunt determinate în planul de proiecţie Stereo 70 şi sunt rotunjite la 1 milimetru.**

Document care conține date cu caracter personal, protejat de prevederile Regulamentului (UE) nr. 679/2016 și Legii 190/2018

***** Distanţa dintre puncte este formată din segmente cumulate ce sunt mai mici decât valoarea 1 milimetru.**

Neutilizabil in circuitul civil

DATE DESPRE IMOBILUL NR. 2339

Oficiul de Cadastru şi Publicitate Imobiliară TELEORMAN
Biroul de Cadastru şi Publicitate Imobiliară Alexandria

A. Partea I. Descrierea imobilului

TEREN Extravilan

Adresa: Jud. Teleorman

Nr. Crt	Nr cadastral Nr. topografic	Suprafaţa* (mp)	Observaţii / Referinţe
A1		300	Sector cadastral:28 Teren neimprejmuit;

B. Partea II. Proprietari şi acte

Inscrieri privitoare la dreptul de proprietate şi alte drepturi reale		Referinţe
/		
Hotarare Judecatoreasca nr. 954, din 23/04/2003 emis de JUDECĂTORIA ROȘIORII DE VEDE JUDETUL TELEORMAN (TITLUL DE PROPRIETATE NR. 3400050 DIN DATA DE 01.01.1991 EMIS DE CJPSDDPAT TELEORMAN);		
B1	Intabulare, drept de PROPRIETATE cu titlu de partaj, bun propriu, dobandit prin Hotarare Judecatoreasca, cota actuala 1/1	A1
	1) **DRAGOMIR CONSTANȚA**, LIPSĂ CNP	

C. Partea III. SARCINI .

Inscrieri privind dezmembramintele dreptului de proprietate, drepturi reale de garanţie şi sarcini	Referinţe
NU SUNT	

Neutilizabil în circuitul civil

Anexa Nr. 1 La Partea I

Teren

Nr cadastral	Suprafaţa (mp)*	Observaţii / Referinţe
	300	

* Suprafaţa este determinată in planul de proiecţie Stereo 70.

DETALII LINIARE IMOBIL

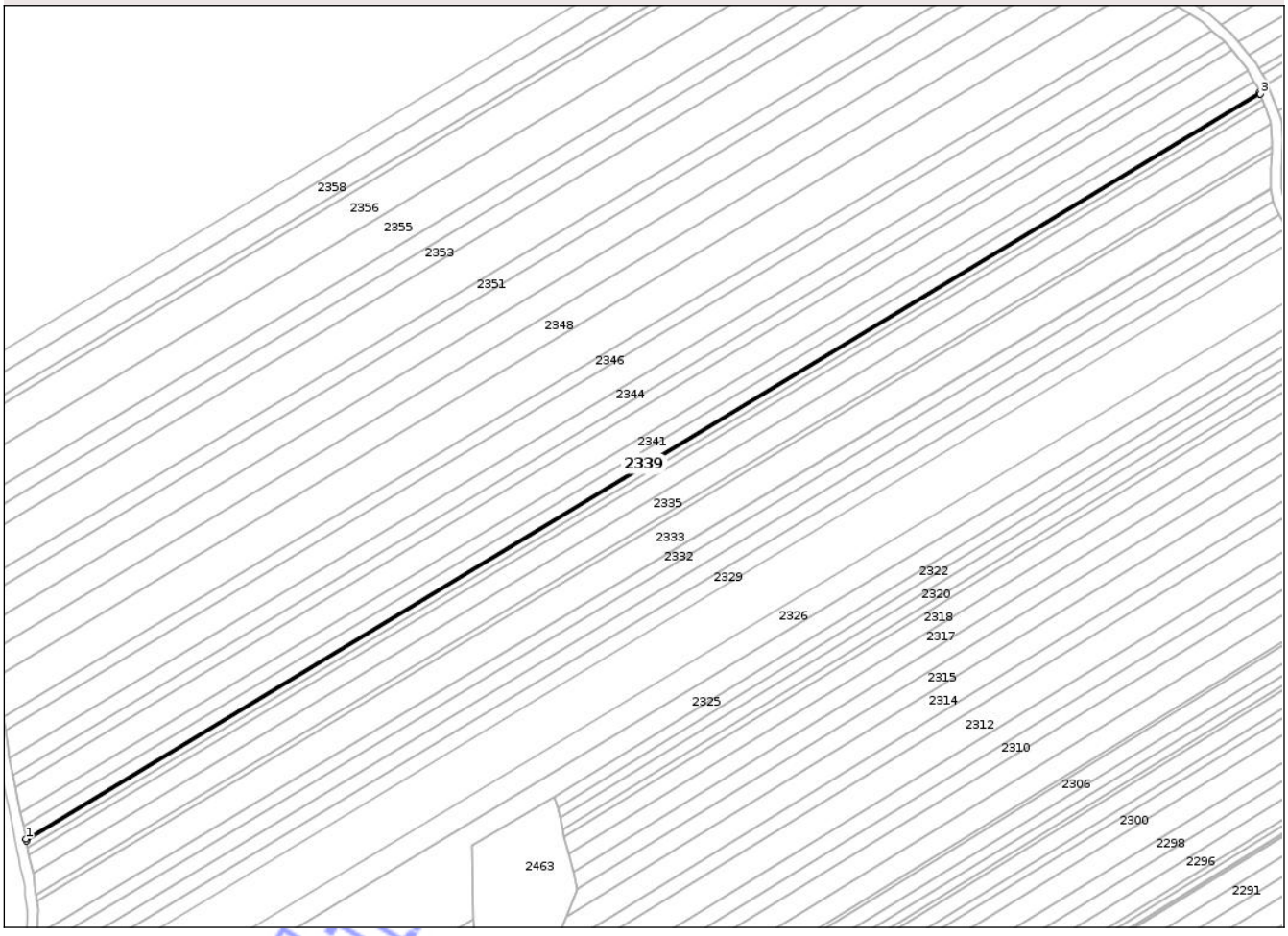

Date referitoare la teren

Crt	Categorie folosinţă	Intra vilan	Suprafaţa (mp)	Tarla	Parcelă	Nr. topo	Observaţii / Referinţe
1	arabil	NU	300	17	100/2	-	

Lungime Segmente

1) Valorile lungimilor segmentelor sunt obţinute din proiecţie în plan.

Punct început	X / Y	Punct sfârşit	X / Y	Lungime segment (** (m)
1	503.373,918 291.727,15	2	503.374,035 291.726,569	0.593
2	503.374,035 291.726,569	3	503.835,025 292.005,229	538.668
3	503.835,025 292.005,229	4	503.834,813 292.005,751	0.563
4	503.834,813 292.005,751	1	503.373,918 291.727,15	538.556

**** Lungimile segmentelor sunt determinate în planul de proiecţie Stereo 70 şi sunt rotunjite la 1 milimetru.**

Document care conţine date cu caracter personal, protejat de prevederile Regulamentului (UE) nr. 679/2016 şi Legii 190/2018

***** Distanţa dintre puncte este formată din segmente cumulate ce sunt mai mici decât valoarea 1 milimetru.**

Neutilizabil in circuitul civil

DATE DESPRE IMOBILUL NR. 2340

Oficiul de Cadastru şi Publicitate Imobiliară TELEORMAN
Biroul de Cadastru şi Publicitate Imobiliară Alexandria

A. Partea I. Descrierea imobilului

TEREN Extravilan

Adresa: Jud. Teleorman

Nr. Crt	Nr cadastral Nr. topografic	Suprafaţa* (mp)	Observaţii / Referinţe
A1		2.500	Sector cadastral:28 Teren neimprejmuit;

B. Partea II. Proprietari şi acte

Inscrieri privitoare la dreptul de proprietate şi alte drepturi reale		Referinţe
/		
Act Administrativ nr. 3400067, din 01/01/1991 emis de CJPSDDPAT TELEORMAN (CERTIFICAT DE DECES NR. 411745 DIN DATA DE 21.02.2004 ELIBERAT DE PRIMĂRIA DRĂGĂNEȘTI DE VEDE; ADEVERINȚA NR. 2477 DIN DATA DE 17.04.2024 ELIBERATĂ DE PRIMĂRIA DRĂGĂNEȘTI DE VEDE);		
B1	Intabulare, drept de PROPRIETATE, dobandit prin Reconstituire, cota actuala 1/1	A1
	1) **CROITORU M AURELIA**, DECEDATĂ DEFUNCT:Da	

C. Partea III. SARCINI .

Inscrieri privind dezmembramintele dreptului de proprietate, drepturi reale de garanţie şi sarcini	Referinţe
NU SUNT	

Neutilizabil în circuitul civil

Anexa Nr. 1 La Partea I

Teren

Nr cadastral	Suprafaţa (mp)*	Observaţii / Referinţe
	2.500	

* Suprafaţa este determinată in planul de proiecţie Stereo 70.

DETALII LINIARE IMOBIL

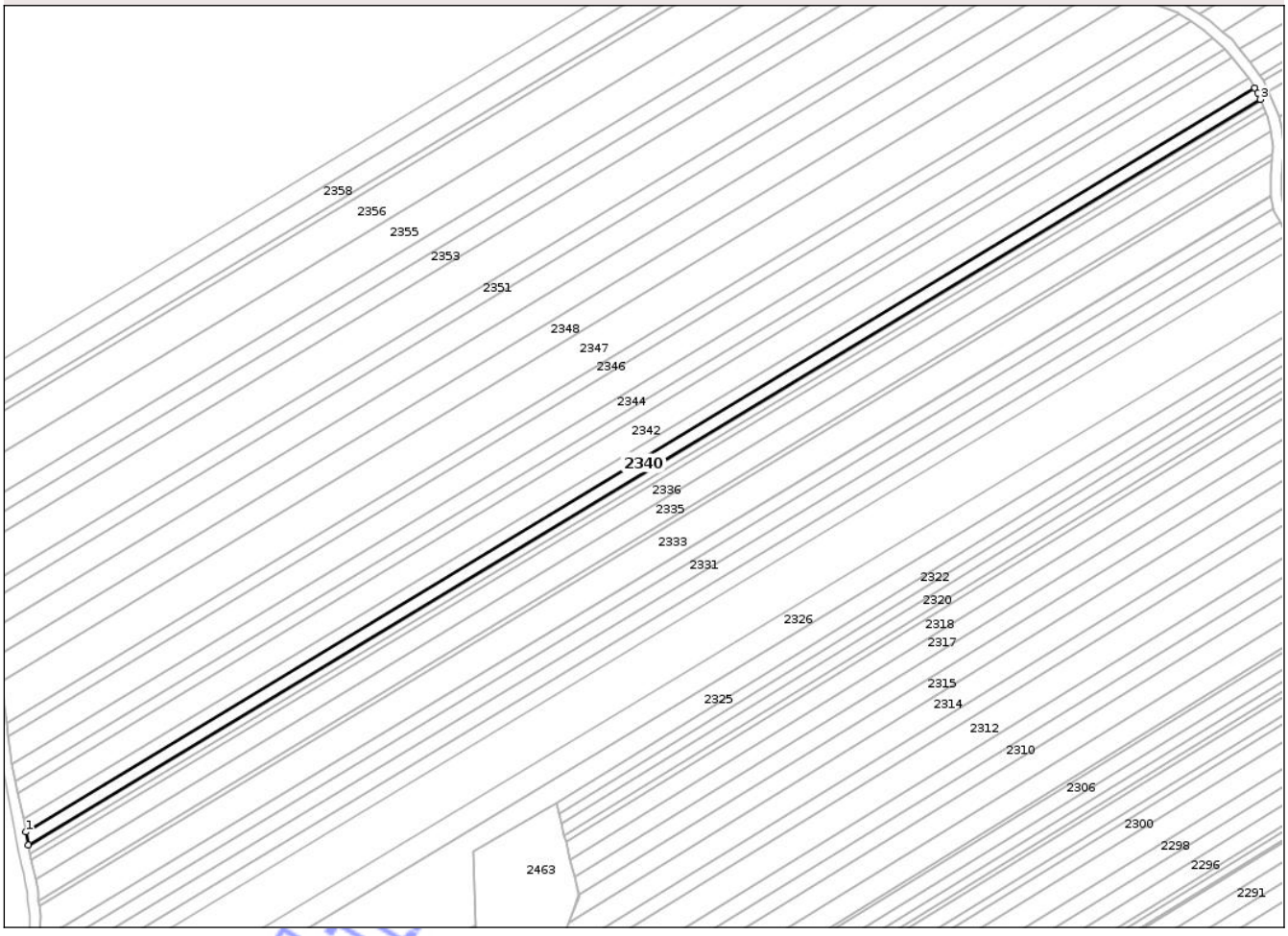

Date referitoare la teren

Crt	Categorie folosinţă	Intra vilan	Suprafaţa (mp)	Tarla	Parcelă	Nr. topo	Observaţii / Referinţe
1	arabil	NU	2.500	17	101	-	IDENTIC CU TARLA 18

Lungime Segmente
1) Valorile lungimilor segmentelor sunt obţinute din proiecţie în plan.

Punct început	X / Y	Punct sfârşit	X / Y	Lungime segment (** (m)
1	503.372,942 291.731,99	2	503.373,918 291.727,15	4.937
2	503.373,918 291.727,15	3	503.834,813 292.005,751	538.556
3	503.834,813 292.005,751	4	503.833,861 292.008,095	2.53
4	503.833,861 292.008,095	5	503.832,77 292.009,946	2.149
5	503.832,77 292.009,946	1	503.372,942 291.731,99	537.309

Document care conţine date cu caracter personal, protejat de prevederile Regulamentului (UE) nr. 679/2016 şi Legii 190/2018

**** Lungimile segmentelor sunt determinate în planul de proiecţie Stereo 70 şi sunt rotunjite la 1 milimetru.**
***** Distanţa dintre puncte este formată din segmente cumulate ce sunt mai mici decât valoarea 1 milimetru.**

Neutilizabil in circuitul civil

DATE DESPRE IMOBILUL NR. 2341

Oficiul de Cadastru şi Publicitate Imobiliară TELEORMAN
Biroul de Cadastru şi Publicitate Imobiliară Alexandria

A. Partea I. Descrierea imobilului

TEREN Extravilan

Adresa: Jud. Teleorman

Nr. Crt	Nr cadastral Nr. topografic	Suprafaţa* (mp)	Observaţii / Referinţe
A1		2.500	Sector cadastral:28 Teren neimprejmuit;

B. Partea II. Proprietari şi acte

Inscrieri privitoare la dreptul de proprietate şi alte drepturi reale		Referinţe
/		
Act Administrativ nr. 3400012, din 01/01/1991 emis de CJPSDDPAT TELEORMAN;		
B1	Intabulare, drept de PROPRIETATE, dobandit prin Reconstituire, cota actuala 1/1	A1
	1) **UDREA M ANDREI**, LIPSĂ CNP	

C. Partea III. SARCINI .

Inscrieri privind dezmembramintele dreptului de proprietate, drepturi reale de garanţie şi sarcini	Referinţe
NU SUNT	

Neutilizabil în circuitul civil

Anexa Nr. 1 La Partea I

Teren

Nr cadastral	Suprafaţa (mp)*	Observaţii / Referinţe
	2.500	

* Suprafaţa este determinată in planul de proiecţie Stereo 70.

DETALII LINIARE IMOBIL

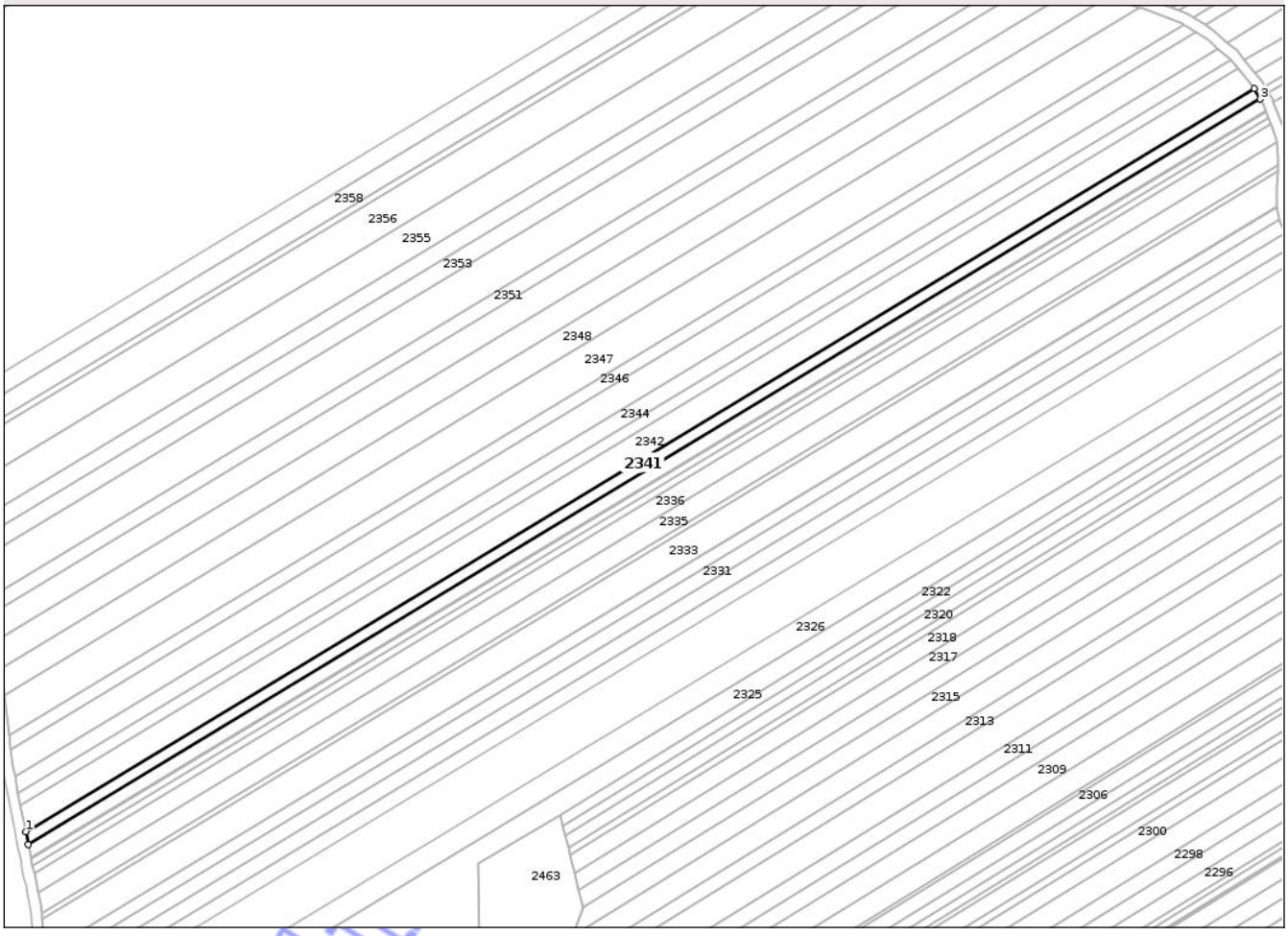

Date referitoare la teren

Crt	Categorie folosinţă	Intra vilan	Suprafaţa (mp)	Tarla	Parcelă	Nr. topo	Observaţii / Referinţe
1	arabil	NU	2.500	17	102	-	

Lungime Segmente

1) Valorile lungimilor segmentelor sunt obţinute din proiecţie în plan.

Punct început	X / Y	Punct sfârşit	X / Y	Lungime segment (** (m)
1	503.371,964 291.736,843	2	503.372,942 291.731,99	4.951
2	503.372,942 291.731,99	3	503.832,77 292.009,946	537.309
3	503.832,77 292.009,946	4	503.830,405 292.013,961	4.66
4	503.830,405 292.013,961	1	503.371,964 291.736,843	535.689

**** Lungimile segmentelor sunt determinate în planul de proiecţie Stereo 70 şi sunt rotunjite la 1 milimetru.**

Document care conţine date cu caracter personal, protejat de prevederile Regulamentului (UE) nr. 679/2016 şi Legii 190/2018

***** Distanţa dintre puncte este formată din segmente cumulate ce sunt mai mici decât valoarea 1 milimetru.**

Neutilizabil in circuitul civil

DATE DESPRE IMOBILUL NR. 2342

Oficiul de Cadastru şi Publicitate Imobiliară TELEORMAN
Biroul de Cadastru şi Publicitate Imobiliară Alexandria

A. Partea I. Descrierea imobilului

TEREN Extravilan

Adresa: Jud. Teleorman

Nr. Crt	Nr cadastral Nr. topografic	Suprafaţa* (mp)	Observaţii / Referinţe
A1		5.000	Sector cadastral:28 Teren neimprejmuit;

B. Partea II. Proprietari şi acte

Inscrieri privitoare la dreptul de proprietate şi alte drepturi reale		Referinţe
/		
Act Notarial nr. 306, din 16/12/2021 emis de BIN STRUNĂ CARMEN (ACT DE PARTAJ VOLUNTAR NR. 1504 DIN DATA DE 11.05.1998 EMIS DE BNP BARBU MARIA; ÎNCHEIERE DE RECTIFICARE NR. 1469 NR. 1469 DIN DATA DE 08.04.2009 EMISĂ DE BNP MARIA BARBU; TITLUL DE PROPRIETATE NR. 3400414 DIN DATA DE 11.07.2008 EMIS DE CJPSDDPAT TELEORMAN);		
B1	Intabulare, drept de PROPRIETATE cu titlu de moștenire, bun propriu, dobandit prin Succesiune, cota actuala 1/1	A1
	1) **COȘERU CLAUDIA**	

C. Partea III. SARCINI .

Inscrieri privind dezmembramintele dreptului de proprietate, drepturi reale de garanţie şi sarcini	Referinţe
NU SUNT	

Neutilizabil în circuitul civil

Anexa Nr. 1 La Partea I

Teren

Nr cadastral	Suprafaţa (mp)*	Observaţii / Referinţe
	5.000	

* Suprafaţa este determinată in planul de proiecţie Stereo 70.

DETALII LINIARE IMOBIL



Date referitoare la teren

Crt	Categorie folosinţă	Intra vilan	Suprafaţa (mp)	Tarla	Parcelă	Nr. topo	Observaţii / Referinţe
1	arabil	NU	5.000	17	103	-	IDENTIC CU PARCELA 150

Lungime Segmente
1) Valorile lungimilor segmentelor sunt obţinute din proiecţie în plan.

Punct început	X / Y	Punct sfârşit	X / Y	Lungime segment (** (m)
1	503.369,996 291.746,607	2	503.371,964 291.736,843	9.96
2	503.371,964 291.736,843	3	503.830,405 292.013,961	535.689
3	503.830,405 292.013,961	4	503.830,189 292.014,327	0.425
4	503.830,189 292.014,327	5	503.824,432 292.021,304	9.046
5	503.824,432 292.021,304	1	503.369,996 291.746,607	531.009

Document care conţine date cu caracter personal, protejat de prevederile Regulamentului (UE) nr. 679/2016 şi Legii 190/2018

**** Lungimile segmentelor sunt determinate în planul de proiecţie Stereo 70 şi sunt rotunjite la 1 milimetru.**
***** Distanţa dintre puncte este formată din segmente cumulate ce sunt mai mici decât valoarea 1 milimetru.**

Neutilizabil in circuitul civil

DATE DESPRE IMOBILUL NR. 2343

Oficiul de Cadastru şi Publicitate Imobiliară TELEORMAN
Biroul de Cadastru şi Publicitate Imobiliară Alexandria

A. Partea I. Descrierea imobilului

TEREN Extravilan

Adresa: Jud. Teleorman

Nr. Crt	Nr cadastral Nr. topografic	Suprafaţa* (mp)	Observaţii / Referinţe
A1		2.200	Sector cadastral:28 Teren neimprejmuit;

B. Partea II. Proprietari şi acte

Inscrieri privitoare la dreptul de proprietate şi alte drepturi reale		Referinţe
/		
Act Administrativ nr. 3400355, din 15/06/1995 emis de CJPSDDPAT TELEORMAN;		
B1	Intabulare, drept de PROPRIETATE, dobandit prin Reconstituire, cota actuala 1/1	A1
	1) **CIOBOTĂ EMILIA**, LIPSĂ CNP	

C. Partea III. SARCINI .

Inscrieri privind dezmembramintele dreptului de proprietate, drepturi reale de garanţie şi sarcini	Referinţe
NU SUNT	

Neutilizabil în circuitul civil

Anexa Nr. 1 La Partea I

Teren

Nr cadastral	Suprafaţa (mp)*	Observaţii / Referinţe
	2.200	

* Suprafaţa este determinată in planul de proiecţie Stereo 70.

DETALII LINIARE IMOBIL



Date referitoare la teren

Crt	Categorie folosinţă	Intra vilan	Suprafaţa (mp)	Tarla	Parcelă	Nr. topo	Observaţii / Referinţe
1	arabil	NU	2.200	17	104	-	

Lungime Segmente

1) Valorile lungimilor segmentelor sunt obţinute din proiecţie în plan.

Punct început	X / Y	Punct sfârşit	X / Y	Lungime segment (** (m)
1	503.369,124 291.750,931	2	503.369,996 291.746,607	4.411
2	503.369,996 291.746,607	3	503.824,432 292.021,304	531.009
3	503.824,432 292.021,304	4	503.821,761 292.024,541	4.197
4	503.821,761 292.024,541	1	503.369,124 291.750,931	528.907

**** Lungimile segmentelor sunt determinate în planul de proiecţie Stereo 70 şi sunt rotunjite la 1 milimetru.**

Document care conţine date cu caracter personal, protejat de prevederile Regulamentului (UE) nr. 679/2016 şi Legii 190/2018

***** Distanţa dintre puncte este formată din segmente cumulate ce sunt mai mici decât valoarea 1 milimetru.**

Neutilizabil in circuitul civil

DATE DESPRE IMOBILUL NR. 2344

Oficiul de Cadastru şi Publicitate Imobiliară TELEORMAN
Biroul de Cadastru şi Publicitate Imobiliară Alexandria

A. Partea I. Descrierea imobilului

TEREN Extravilan

Adresa: Jud. Teleorman

Nr. Crt	Nr cadastral Nr. topografic	Suprafaţa* (mp)	Observaţii / Referinţe
A1		3.200	Sector cadastral:28 Teren neimprejmuit;

B. Partea II. Proprietari şi acte

Inscrieri privitoare la dreptul de proprietate şi alte drepturi reale		Referinţe
/		
Act Notarial nr. 914, din 13/07/2012 emis de BNP BARBU MARIA (TITLUL DE PROPRIETATE NR. 3400652 DIN DATA DE 15.10.2003 EMIS DE CJPSDDPAT TELEORMAN);		
B1	Intabulare, drept de PROPRIETATE cu titlu de partaj, bun propriu, dobandit prin Iesire Din Indiviziune, cota actuala 1/1	A1
	1) **MORCOV VALERICĂ**	

C. Partea III. SARCINI .

Inscrieri privind dezmembramintele dreptului de proprietate, drepturi reale de garanţie şi sarcini	Referinţe
NU SUNT	

Neutilizabil la circuitul civil

Anexa Nr. 1 La Partea I

Teren

Nr cadastral	Suprafaţa (mp)*	Observaţii / Referinţe
	3.200	

* Suprafaţa este determinată in planul de proiecţie Stereo 70.

DETALII LINIARE IMOBIL



Date referitoare la teren

Crt	Categorie folosinţă	Intra vilan	Suprafaţa (mp)	Tarla	Parcelă	Nr. topo	Observaţii / Referinţe
1	arabil	NU	3.200	17	105	-	IDENTIC CU PARCELA 152

Lungime Segmente
1) Valorile lungimilor segmentelor sunt obţinute din proiecţie în plan.

Punct început	X / Y	Punct sfârşit	X / Y	Lungime segment (** (m)
1	503.367,849 291.757,256	2	503.369,124 291.750,931	6.452
2	503.369,124 291.750,931	3	503.821,761 292.024,541	528.907
3	503.821,761 292.024,541	4	503.821,221 292.025,195	0.848
4	503.821,221 292.025,195	5	503.817,075 292.028,804	5.497
5	503.817,075 292.028,804	1	503.367,849 291.757,256	524.921

Document care conţine date cu caracter personal, protejat de prevederile Regulamentului (UE) nr. 679/2016 şi Legii 190/2018

**** Lungimile segmentelor sunt determinate în planul de proiecţie Stereo 70 şi sunt rotunjite la 1 milimetru.**
***** Distanţa dintre puncte este formată din segmente cumulate ce sunt mai mici decât valoarea 1 milimetru.**

Neutilizabil in circuitul civil

DATE DESPRE IMOBILUL NR. 2350

Oficiul de Cadastru şi Publicitate Imobiliară TELEORMAN
Biroul de Cadastru şi Publicitate Imobiliară Alexandria

A. Partea I. Descrierea imobilului

TEREN Extravilan

Adresa: Jud. Teleorman

Nr. Crt	Nr cadastral Nr. topografic	Suprafaţa* (mp)	Observaţii / Referinţe
A1		4.500	Sector cadastral:28 Teren neimprejmuit;

B. Partea II. Proprietari şi acte

Inscrieri privitoare la dreptul de proprietate şi alte drepturi reale		Referinţe
/		
Act Notarial nr. 180, din 02/08/2007 emis de BNP TAMARA MORCOV (TITLUL DE PROPRIETATE NR. 3400455 DIN DATA DE 07.06.1996 EMIS DE CJPSDDPAT TELEORMAN);		
B1	Intabulare, drept de PROPRIETATE cu titlu de moştenire, bun propriu, dobandit prin Succesiune, cota actuala 1/1	A1
	1) **DRÂND GHEORGHE**, LIPSĂ CNP	

C. Partea III. SARCINI .

Inscrieri privind dezmembramintele dreptului de proprietate, drepturi reale de garanţie şi sarcini	Referinţe
NU SUNT	

Neutilizabil în circuitul civil

Anexa Nr. 1 La Partea I

Teren

Nr cadastral	Suprafaţa (mp)*	Observaţii / Referinţe
	4.500	

* Suprafaţa este determinată in planul de proiecţie Stereo 70.

DETALII LINIARE IMOBIL



Date referitoare la teren

Crt	Categorie folosinţă	Intra vilan	Suprafaţa (mp)	Tarla	Parcelă	Nr. topo	Observaţii / Referinţe
1	arabil	NU	4.500	17	111	-	

Lungime Segmente

1) Valorile lungimilor segmentelor sunt obţinute din proiecţie în plan.

Punct început	X / Y	Punct sfârşit	X / Y	Lungime segment (** (m)
1	503.359,108 291.818,059	2	503.360,795 291.807,831	10.366
2	503.360,795 291.807,831	3	503.765,731 292.052,607	473.169
3	503.765,731 292.052,607	4	503.754,407 292.057,008	12.149
4	503.754,407 292.057,008	1	503.359,108 291.818,059	461.907

**** Lungimile segmentelor sunt determinate în planul de proiecţie Stereo 70 şi sunt rotunjite la 1 milimetru.**

Document care conţine date cu caracter personal, protejat de prevederile Regulamentului (UE) nr. 679/2016 şi Legii 190/2018

***** Distanţa dintre puncte este formată din segmente cumulate ce sunt mai mici decât valoarea 1 milimetru.**

Neutilizabil in circuitul civil

DATE DESPRE IMOBILUL NR. 2351

Oficiul de Cadastru şi Publicitate Imobiliară TELEORMAN
Biroul de Cadastru şi Publicitate Imobiliară Alexandria

A. Partea I. Descrierea imobilului

TEREN Extravilan

Adresa: Jud. Teleorman

Nr. Crt	Nr cadastral Nr. topografic	Suprafaţa* (mp)	Observaţii / Referinţe
A1		2.500	Sector cadastral:28 Teren neimprejmuit;

B. Partea II. Proprietari şi acte

Inscrieri privitoare la dreptul de proprietate şi alte drepturi reale		Referinţe
/		
Hotarare Judecatoreasca nr. 2235, din 04/09/2013 emis de JUDECĂTORIA ROȘIORII DE VEDE JUDETUL TELEORMAN (TITLUL DE PROPRIETATE NR. 3400352 DIN DATA DE 15.06.1995 EMIS DE CJPSDDPAT TELEORMAN);		
B1	Intabulare, drept de PROPRIETATE cu titlu de cumpărare, bun propriu, dobandit prin Hotarare Judecatoreasca, cota actuala 1/1	A1
	1) **PLEAVĂ MARIN**	

C. Partea III. SARCINI .

Inscrieri privind dezmembramintele dreptului de proprietate, drepturi reale de garanţie şi sarcini	Referinţe
NU SUNT	

Neutilizabil în circuitul civil

Anexa Nr. 1 La Partea I

Teren

Nr cadastral	Suprafaţa (mp)*	Observaţii / Referinţe
	2.500	

* Suprafaţa este determinată in planul de proiecţie Stereo 70.

DETALII LINIARE IMOBIL

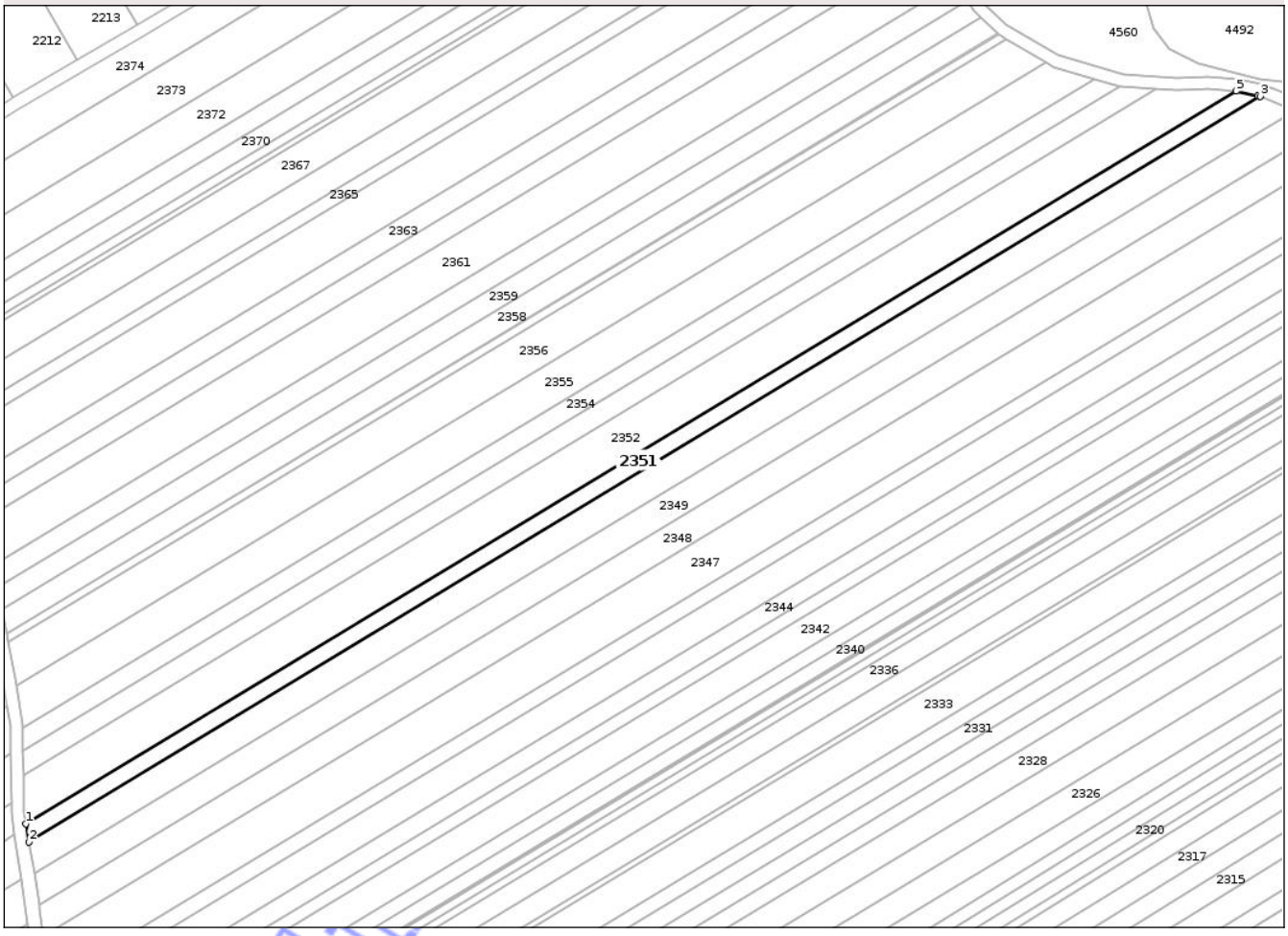

Date referitoare la teren

Crt	Categorie folosinţă	Intra vilan	Suprafaţa (mp)	Tarla	Parcelă	Nr. topo	Observaţii / Referinţe
1	arabil	NU	2.500	17	112	-	

Lungime Segmente
1) Valorile lungimilor segmentelor sunt obţinute din proiecţie în plan.

Punct început	X / Y	Punct sfârşit	X / Y	Lungime segment (** (m)
1	503.358,152 291.823,859	2	503.359,108 291.818,059	5.878
2	503.359,108 291.818,059	3	503.754,407 292.057,008	461.907
3	503.754,407 292.057,008	4	503.753,712 292.057,279	0.746
4	503.753,712 292.057,279	5	503.746,666 292.058,707	7.189
5	503.746,666 292.058,707	1	503.358,152 291.823,859	453.979

Document care conţine date cu caracter personal, protejat de prevederile Regulamentului (UE) nr. 679/2016 şi Legii 190/2018

**** Lungimile segmentelor sunt determinate în planul de proiecţie Stereo 70 şi sunt rotunjite la 1 milimetru.**
***** Distanţa dintre puncte este formată din segmente cumulate ce sunt mai mici decât valoarea 1 milimetru.**

Neutilizabil in circuitul civil

DATE DESPRE IMOBILUL NR. 2352

Oficiul de Cadastru şi Publicitate Imobiliară TELEORMAN
Biroul de Cadastru şi Publicitate Imobiliară Alexandria

A. Partea I. Descrierea imobilului

TEREN Extravilan

Adresa: Jud. Teleorman

Nr. Crt	Nr cadastral Nr. topografic	Suprafaţa* (mp)	Observaţii / Referinţe
A1		6.118	Sector cadastral:28 Teren neimprejmuit;

B. Partea II. Proprietari şi acte

Inscrieri privitoare la dreptul de proprietate şi alte drepturi reale		Referinţe
/		
Act Notarial nr. 34, din 19/02/2020 emis de SPN BARBU MARIA ȘI MIRCEA RĂZVAN (TITLUL DE PROPRIETATE NR. 3400665 DIN DATA DE 14.05.2004 EMIS DE CJPSDDPAT TELEORMAN);		
B1	Intabulare, drept de PROPRIETATE cu titlu de moștenire, bun propriu, dobandit prin Succesiune, cota actuala 1/1	A1
	1) **RĂȘICĂ CĂTĂLIN**	

C. Partea III. SARCINI .

Inscrieri privind dezmembramintele dreptului de proprietate, drepturi reale de garanţie şi sarcini	Referinţe
NU SUNT	

Neutilizabil în circuitul civil

Anexa Nr. 1 La Partea I

Teren

Nr cadastral	Suprafaţa (mp)*	Observaţii / Referinţe
	6.118	

* Suprafaţa este determinată in planul de proiecţie Stereo 70.

DETALII LINIARE IMOBIL



Date referitoare la teren

Crt	Categorie folosinţă	Intra vilan	Suprafaţa (mp)	Tarla	Parcelă	Nr. topo	Observaţii / Referinţe
1	arabil	NU	6.118	17	113	-	IDENTIC CU PARCELA 162

Lungime Segmente
1) Valorile lungimilor segmentelor sunt obţinute din proiecţie în plan.

Punct început	X / Y	Punct sfârşit	X / Y	Lungime segment (** (m)
1	503.357,345 291.839,623	2	503.357,546 291.827,538	12.087
2	503.357,546 291.827,538	3	503.358,152 291.823,859	3.729
3	503.358,152 291.823,859	4	503.746,666 292.058,707	453.979
4	503.746,666 292.058,707	5	503.737,51 292.059,447	9.186
5	503.737,51 292.059,447	6	503.727,665 292.058,985	9.856

Document care conţine date cu caracter personal, protejat de prevederile Regulamentului (UE) nr. 679/2016 şi Legii 190/2018

Punct început	X / Y	Punct sfârşit	X / Y	Lungime segment (** (m)
6	503.727,665 292.058,985	7	503.720,981 292.059,434	6.699
7	503.720,981 292.059,434	1	503.357,345 291.839,623	424.909

**** Lungimile segmentelor sunt determinate în planul de proiecţie Stereo 70 şi sunt rotunjite la 1 milimetru.**
***** Distanţa dintre puncte este formată din segmente cumulate ce sunt mai mici decât valoarea 1 milimetru.**

Neutilizabil in circuitul civil

DATE DESPRE IMOBILUL NR. 2353

Oficiul de Cadastru şi Publicitate Imobiliară TELEORMAN
Biroul de Cadastru şi Publicitate Imobiliară Alexandria

A. Partea I. Descrierea imobilului

TEREN Extravilan

Adresa: Jud. Teleorman

Nr. Crt	Nr cadastral Nr. topografic	Suprafaţa* (mp)	Observaţii / Referinţe
A1		2.806	Sector cadastral:28 Teren neimprejmuit;

B. Partea II. Proprietari şi acte

Inscrieri privitoare la dreptul de proprietate şi alte drepturi reale		Referinţe
/		
Hotarare Judecatoreasca nr. 2356, din 10/12/2014 emis de JUDECĂTORIA ROȘIORII DE VEDE JUDETUL TELEORMAN (TITLUL DE PROPRIETATE NR. 3407523 DIN DATA DE 20.11.2008 EMIS DE CJPSDDPAT TELEORMAN);		
B1	Intabulare, drept de PROPRIETATE cu titlu de partaj, bun propriu, dobandit prin Hotarare Judecatoreasca, cota actuala 1/1	A1
	1) **VLADU TEODORA MARIA**	

C. Partea III. SARCINI .

Inscrieri privind dezmembramintele dreptului de proprietate, drepturi reale de garanţie şi sarcini	Referinţe
NU SUNT	

Neutilizabil în circuitul civil

Anexa Nr. 1 La Partea I

Teren

Nr cadastral	Suprafaţa (mp)*	Observaţii / Referinţe
	2.806	

* Suprafaţa este determinată in planul de proiecţie Stereo 70.

DETALII LINIARE IMOBIL



Date referitoare la teren

Crt	Categorie folosinţă	Intra vilan	Suprafaţa (mp)	Tarla	Parcelă	Nr. topo	Observaţii / Referinţe
1	arabil	NU	2.806	17	114	-	IDENTIC CU PARCELA 163

Lungime Segmente
1) Valorile lungimilor segmentelor sunt obţinute din proiecţie în plan.

Punct început	X / Y	Punct sfârşit	X / Y	Lungime segment (** (m)
1	503.357,216 291.847,386	2	503.357,345 291.839,623	7.764
2	503.357,345 291.839,623	3	503.720,981 292.059,434	424.909
3	503.720,981 292.059,434	4	503.709,861 292.060,181	11.145
4	503.709,861 292.060,181	5	503.709,443 292.060,3	0.435
5	503.709,443 292.060,3	1	503.357,216 291.847,386	411.578

Document care conţine date cu caracter personal, protejat de prevederile Regulamentului (UE) nr. 679/2016 şi Legii 190/2018

**** Lungimile segmentelor sunt determinate în planul de proiecţie Stereo 70 şi sunt rotunjite la 1 milimetru.**
***** Distanţa dintre puncte este formată din segmente cumulate ce sunt mai mici decât valoarea 1 milimetru.**

Neutilizabil in circuitul civil

DATE DESPRE IMOBILUL NR. 2354

Oficiul de Cadastru şi Publicitate Imobiliară TELEORMAN
Biroul de Cadastru şi Publicitate Imobiliară Alexandria

A. Partea I. Descrierea imobilului

TEREN Extravilan

Adresa: Jud. Teleorman

Nr. Crt	Nr cadastral Nr. topografic	Suprafaţa* (mp)	Observaţii / Referinţe
A1		2.520	Sector cadastral:28 Teren neimprejmuit;

B. Partea II. Proprietari şi acte

Inscrieri privitoare la dreptul de proprietate şi alte drepturi reale		Referinţe
/		
Hotarare Judecatoreasca nr. 1374, din 16/12/2021 emis de JUDECĂTORIA ROȘIORII DE VEDE JUDETUL TELEORMAN (TITLUL DE PROPRIETATE NR. 3400693 DIN DATA DE 28.09.2005 EMIS DE CJPSDDPAT TELEORMAN);		
B1	Intabulare, drept de PROPRIETATE cu titlu de cumpărare, bun comun, dobandit prin Hotarare Judecatoreasca, cota actuala 1/1	A1
	1) **ZAMFIRESCU OANA FLORENTINA** 2) **ZAMFIRESCU EUGEN**	

C. Partea III. SARCINI .

Inscrieri privind dezmembramintele dreptului de proprietate, drepturi reale de garanţie şi sarcini	Referinţe
NU SUNT	

Neutilizabil în circuitul civil

Anexa Nr. 1 La Partea I

Teren

Nr cadastral	Suprafaţa (mp)*	Observaţii / Referinţe
	2.520	

* Suprafaţa este determinată in planul de proiecţie Stereo 70.

DETALII LINIARE IMOBIL



Date referitoare la teren

Crt	Categorie folosinţă	Intra vilan	Suprafaţa (mp)	Tarla	Parcelă	Nr. topo	Observaţii / Referinţe
1	arabil	NU	2.520	17	115	-	IDENTIC CU PARCELA 165

Lungime Segmente

1) Valorile lungimilor segmentelor sunt obţinute din proiecţie în plan.

Punct început	X / Y	Punct sfârşit	X / Y	Lungime segment (** (m)
1	503.357,097 291.854,551	2	503.357,216 291.847,386	7.166
2	503.357,216 291.847,386	3	503.709,443 292.060,3	411.578
3	503.709,443 292.060,3	4	503.701,318 292.062,626	8.451
4	503.701,318 292.062,626	1	503.357,097 291.854,551	402.223

**** Lungimile segmentelor sunt determinate în planul de proiecţie Stereo 70 şi sunt rotunjite la 1 milimetru.**

Document care conţine date cu caracter personal, protejat de prevederile Regulamentului (UE) nr. 679/2016 şi Legii 190/2018

***** Distanţa dintre puncte este formată din segmente cumulate ce sunt mai mici decât valoarea 1 milimetru.**

Neutilizabil in circuitul civil

DATE DESPRE IMOBILUL NR. 2355

Oficiul de Cadastru şi Publicitate Imobiliară TELEORMAN
Biroul de Cadastru şi Publicitate Imobiliară Alexandria

A. Partea I. Descrierea imobilului

TEREN Extravilan

Adresa: Jud. Teleorman

Nr. Crt	Nr cadastral Nr. topografic	Suprafaţa* (mp)	Observaţii / Referinţe
A1		5.000	Sector cadastral:28 Teren neimprejmuit;

B. Partea II. Proprietari şi acte

Inscrieri privitoare la dreptul de proprietate şi alte drepturi reale		Referinţe
/		
Act Administrativ nr. 3400630, din 25/01/2002 emis de CJPSDDPAT TELEORMAN;		
B1	Intabulare, drept de PROPRIETATE, dobandit prin Reconstituire, cota actuala 1/1	A1
	1) **SERBAN VICTOR**, LIPSĂ CNP 2) **FLOREA MARIA**, LIPSĂ CNP 3) **TUDORACHE TUDORA**, LIPSĂ CNP 4) **GRIGORE P IOANA**, LIPSĂ CNP	

C. Partea III. SARCINI .

Inscrieri privind dezmembramintele dreptului de proprietate, drepturi reale de garanţie şi sarcini	Referinţe
NU SUNT	

Neutilizabil în circuitul civil

Anexa Nr. 1 La Partea I

Teren

Nr cadastral	Suprafaţa (mp)*	Observaţii / Referinţe
	5.000	

* Suprafaţa este determinată in planul de proiecţie Stereo 70.

DETALII LINIARE IMOBIL



Date referitoare la teren

Crt	Categorie folosinţă	Intra vilan	Suprafaţa (mp)	Tarla	Parcelă	Nr. topo	Observaţii / Referinţe
1	arabil	NU	5.000	17	116	-	IDENTIC CU PARCELA 166

Lungime Segmente
1) Valorile lungimilor segmentelor sunt obţinute din proiecţie în plan.

Punct început	X / Y	Punct sfârşit	X / Y	Lungime segment (** (m)
1	503.355,14 291.868,21	2	503.357,079 291.855,611	12.747
2	503.357,079 291.855,611	3	503.357,097 291.854,551	1.06
3	503.357,097 291.854,551	4	503.701,318 292.062,626	402.223
4	503.701,318 292.062,626	5	503.687,984 292.066,442	13.869
5	503.687,984 292.066,442	6	503.685,514 292.067,914	2.875

Document care conţine date cu caracter personal, protejat de prevederile Regulamentului (UE) nr. 679/2016 şi Legii 190/2018

Punct început	X / Y	Punct sfârşit	X / Y	Lungime segment (** (m)
6	503.685,514 292.067,914	1	503.355,14 291.868,21	386.042

** Lungimile segmentelor sunt determinate în planul de proiecţie Stereo 70 şi sunt rotunjite la 1 milimetru.
*** Distanţa dintre puncte este formată din segmente cumulate ce sunt mai mici decât valoarea 1 milimetru.

Neutilizabil in circuitul civil

DATE DESPRE IMOBILUL NR. 2356

Oficiul de Cadastru şi Publicitate Imobiliară TELEORMAN
Biroul de Cadastru şi Publicitate Imobiliară Alexandria

A. Partea I. Descrierea imobilului

TEREN Extravilan

Adresa: Jud. Teleorman

Nr. Crt	Nr cadastral Nr. topografic	Suprafaţa* (mp)	Observaţii / Referinţe
A1		5.000	Sector cadastral:28 Teren neimprejmuit;

B. Partea II. Proprietari şi acte

Inscrieri privitoare la dreptul de proprietate şi alte drepturi reale		Referinţe
/		
Act Administrativ nr. 3400316, din 09/05/1995 emis de CJPSDDPAT TELEORMAN;		
B1	Intabulare, drept de PROPRIETATE, dobandit prin Reconstituire, cota actuala 1/1	A1
	1) **CORBU GR TUDORIȚA**, LIPSĂ CNP	

C. Partea III. SARCINI .

Inscrieri privind dezmembramintele dreptului de proprietate, drepturi reale de garanţie şi sarcini	Referinţe
NU SUNT	

Neutilizabil în circuitul civil

Anexa Nr. 1 La Partea I

Teren

Nr cadastral	Suprafaţa (mp)*	Observaţii / Referinţe
	5.000	

* Suprafaţa este determinată in planul de proiecţie Stereo 70.

DETALII LINIARE IMOBIL



Date referitoare la teren

Crt	Categorie folosinţă	Intra vilan	Suprafaţa (mp)	Tarla	Parcelă	Nr. topo	Observaţii / Referinţe
1	arabil	NU	5.000	17	117	-	

Lungime Segmente
1) Valorile lungimilor segmentelor sunt obţinute din proiecţie în plan.

Punct început	X / Y	Punct sfârşit	X / Y	Lungime segment (** (m)
1	503.352,499 291.881,986	2	503.354,792 291.870,47	11.742
2	503.354,792 291.870,47	3	503.355,14 291.868,21	2.287
3	503.355,14 291.868,21	4	503.685,514 292.067,914	386.042
4	503.685,514 292.067,914	5	503.672,711 292.075,547	14.906
5	503.672,711 292.075,547	1	503.352,499 291.881,986	374.168

Document care conţine date cu caracter personal, protejat de prevederile Regulamentului (UE) nr. 679/2016 şi Legii 190/2018

**** Lungimile segmentelor sunt determinate în planul de proiecţie Stereo 70 şi sunt rotunjite la 1 milimetru.**
***** Distanţa dintre puncte este formată din segmente cumulate ce sunt mai mici decât valoarea 1 milimetru.**

Neutilizabil in circuitul civil

DATE DESPRE IMOBILUL NR. 2357

Oficiul de Cadastru şi Publicitate Imobiliară TELEORMAN
Biroul de Cadastru şi Publicitate Imobiliară Alexandria

A. Partea I. Descrierea imobilului

TEREN Extravilan

Adresa: Jud. Teleorman

Nr. Crt	Nr cadastral Nr. topografic	Suprafaţa* (mp)	Observaţii / Referinţe
A1		1.000	Sector cadastral:28 Teren neimprejmuit;

B. Partea II. Proprietari şi acte

Inscrieri privitoare la dreptul de proprietate şi alte drepturi reale		Referinţe
/		
Act Administrativ nr. 3400056, din 01/01/1991 emis de CJPSDDPAT TELEORMAN (ADEVERINȚA NR. 2478 DIN DATA DE 17.04.2024 ELIBERATĂ DE PRIMĂRIA DRĂGĂNEȘTI DE VEDE);		
B1	Intabulare, drept de PROPRIETATE, dobandit prin Reconstituire, cota actuala 1/1	A1
	1) **SOARE O ION**, LIPSĂ CNP	

C. Partea III. SARCINI .

Inscrieri privind dezmembramintele dreptului de proprietate, drepturi reale de garanţie şi sarcini	Referinţe
NU SUNT	

Neutilizabil în circuitul civil

Anexa Nr. 1 La Partea I

Teren

Nr cadastral	Suprafaţa (mp)*	Observaţii / Referinţe
	1.000	

* Suprafaţa este determinată in planul de proiecţie Stereo 70.

DETALII LINIARE IMOBIL



Date referitoare la teren

Crt	Categorie folosinţă	Intra vilan	Suprafaţa (mp)	Tarla	Parcelă	Nr. topo	Observaţii / Referinţe
1	arabil	NU	1.000	17	118	-	IDENTIC CU TARLA 18

Lungime Segmente

1) Valorile lungimilor segmentelor sunt obţinute din proiecţie în plan.

Punct început	X / Y	Punct sfârşit	X / Y	Lungime segment (** (m)
1	503.351,942 291.884,782	2	503.352,499 291.881,986	2.851
2	503.352,499 291.881,986	3	503.672,711 292.075,547	374.168
3	503.672,711 292.075,547	4	503.670,488 292.076,872	2.588
4	503.670,488 292.076,872	5	503.670,192 292.077,157	0.411
5	503.670,192 292.077,157	1	503.351,942 291.884,782	371.875

Document care conţine date cu caracter personal, protejat de prevederile Regulamentului (UE) nr. 679/2016 şi Legii 190/2018

**** Lungimile segmentelor sunt determinate în planul de proiecţie Stereo 70 şi sunt rotunjite la 1 milimetru.**
***** Distanţa dintre puncte este formată din segmente cumulate ce sunt mai mici decât valoarea 1 milimetru.**

Neutilizabil in circuitul civil

DATE DESPRE IMOBILUL NR. 2358

Oficiul de Cadastru şi Publicitate Imobiliară TELEORMAN
Biroul de Cadastru şi Publicitate Imobiliară Alexandria

A. Partea I. Descrierea imobilului

TEREN Extravilan

Adresa: Jud. Teleorman

Nr. Crt	Nr cadastral Nr. topografic	Suprafaţa* (mp)	Observaţii / Referinţe
A1		2.700	Sector cadastral:28 Teren neimprejmuit;

B. Partea II. Proprietari şi acte

Inscrieri privitoare la dreptul de proprietate şi alte drepturi reale		Referinţe
/		
Act Notarial nr. 277, din 28/08/2006 emis de BNP TAMARA MORCOV (TITLUL DE PROPRIETATE NR. 3400075 DIN DATA DE 09.08.1993 EMIS DE CJPSDDPAT TELEORMAN);		
B1	Intabulare, drept de PROPRIETATE cu titlu de moştenire, bun propriu, dobandit prin Succesiune, cota actuala 1/1	A1
	1) **SOARE ILEANA**	

C. Partea III. SARCINI .

Inscrieri privind dezmembramintele dreptului de proprietate, drepturi reale de garanţie şi sarcini	Referinţe
NU SUNT	

Neutilizabil la circuitul civil

Anexa Nr. 1 La Partea I

Teren

Nr cadastral	Suprafaţa (mp)*	Observaţii / Referinţe
	2.700	

* Suprafaţa este determinată in planul de proiecţie Stereo 70.

DETALII LINIARE IMOBIL



Date referitoare la teren

Crt	Categorie folosinţă	Intra vilan	Suprafaţa (mp)	Tarla	Parcelă	Nr. topo	Observaţii / Referinţe
1	arabil	NU	2.700	17	119	-	

Lungime Segmente

1) Valorile lungimilor segmentelor sunt obţinute din proiecţie în plan.

Punct început	X / Y	Punct sfârşit	X / Y	Lungime segment (** (m)
1	503.350,424 291.892,401	2	503.351,942 291.884,782	7.769
2	503.351,942 291.884,782	3	503.670,192 292.077,157	371.875
3	503.670,192 292.077,157	4	503.664,734 292.082,395	7.565
4	503.664,734 292.082,395	1	503.350,424 291.892,401	367.272

**** Lungimile segmentelor sunt determinate în planul de proiecţie Stereo 70 şi sunt rotunjite la 1 milimetru.**

Document care conţine date cu caracter personal, protejat de prevederile Regulamentului (UE) nr. 679/2016 şi Legii 190/2018

***** Distanţa dintre puncte este formată din segmente cumulate ce sunt mai mici decât valoarea 1 milimetru.**

Neutilizabil in circuitul civil

DATE DESPRE IMOBILUL NR. 2360

Oficiul de Cadastru şi Publicitate Imobiliară TELEORMAN
Biroul de Cadastru şi Publicitate Imobiliară Alexandria

A. Partea I. Descrierea imobilului

TEREN Extravilan

Adresa: Jud. Teleorman

Nr. Crt	Nr cadastral Nr. topografic	Suprafaţa* (mp)	Observaţii / Referinţe
A1		2.500	Sector cadastral:28 Teren neimprejmuit;

B. Partea II. Proprietari şi acte

Inscrieri privitoare la dreptul de proprietate şi alte drepturi reale		Referinţe
/		
Act Administrativ nr. 3400452, din 07/06/1996 emis de CJPSDDPAT TELEORMAN (ADEVERINȚA NR. 2480 DIN DATA DE 17.04.2024 ELIBERATĂ DE PRIMĂRIA DRĂGĂNEȘTI DE VEDE);		
B1	Intabulare, drept de PROPRIETATE, dobandit prin Reconstituire, cota actuala 1/1	A1
	1) **DINU R ANTON**, LIPSĂ CNP	

C. Partea III. SARCINI .

Inscrieri privind dezmembramintele dreptului de proprietate, drepturi reale de garanţie şi sarcini	Referinţe
NU SUNT	

Neutilizabil în circuitul civil

Anexa Nr. 1 La Partea I

Teren

Nr cadastral	Suprafaţa (mp)*	Observaţii / Referinţe
	2.500	

* Suprafaţa este determinată in planul de proiecţie Stereo 70.

DETALII LINIARE IMOBIL



Date referitoare la teren

Crt	Categorie folosinţă	Intra vilan	Suprafaţa (mp)	Tarla	Parcelă	Nr. topo	Observaţii / Referinţe
1	arabil	NU	2.500	17	121	-	IDENTIC CU TARLA 18

Lungime Segmente

1) Valorile lungimilor segmentelor sunt obţinute din proiecţie în plan.

Punct început	X / Y	Punct sfârşit	X / Y	Lungime segment (** (m)
1	503.347,57 291.906,735	2	503.349,003 291.899,539	7.337
2	503.349,003 291.899,539	3	503.660,279 292.087,699	363.726
3	503.660,279 292.087,699	4	503.656,495 292.093,474	6.904
4	503.656,495 292.093,474	1	503.347,57 291.906,735	360.979

**** Lungimile segmentelor sunt determinate în planul de proiecţie Stereo 70 şi sunt rotunjite la 1 milimetru.**

Document care conţine date cu caracter personal, protejat de prevederile Regulamentului (UE) nr. 679/2016 şi Legii 190/2018

***** Distanţa dintre puncte este formată din segmente cumulate ce sunt mai mici decât valoarea 1 milimetru.**

Neutilizabil in circuitul civil

DATE DESPRE IMOBILUL NR. 2361

Oficiul de Cadastru şi Publicitate Imobiliară TELEORMAN
Biroul de Cadastru şi Publicitate Imobiliară Alexandria

A. Partea I. Descrierea imobilului

TEREN Extravilan

Adresa: Jud. Teleorman

Nr. Crt	Nr cadastral Nr. topografic	Suprafaţa* (mp)	Observaţii / Referinţe
A1		5.000	Sector cadastral:28 Teren neimprejmuit;

B. Partea II. Proprietari şi acte

Inscrieri privitoare la dreptul de proprietate şi alte drepturi reale		Referinţe
/		
Act Notarial nr. 1542, din 24/05/2004 emis de BNP RADU ANIŞOARA (TITLUL DE PROPRIETATE NR. 3400476 DIN DATA DE 12.09.1996 EMIS DE CJPSDDPAT TELEORMAN);		
B1	Intabulare, drept de PROPRIETATE cu titlu de cumpărare, bun propriu, dobandit prin Conventie, cota actuala 1/1	A1
	1) **PETRESCU ALEXANDRU**	

C. Partea III. SARCINI .

Inscrieri privind dezmembramintele dreptului de proprietate, drepturi reale de garanţie şi sarcini	Referinţe
NU SUNT	

Neutilizabil în circuitul civil

Anexa Nr. 1 La Partea I

Teren

Nr cadastral	Suprafaţa (mp)*	Observaţii / Referinţe
	5.000	

* Suprafaţa este determinată in planul de proiecţie Stereo 70.

DETALII LINIARE IMOBIL



Date referitoare la teren

Crt	Categorie folosinţă	Intra vilan	Suprafaţa (mp)	Tarla	Parcelă	Nr. topo	Observaţii / Referinţe
1	arabil	NU	5.000	17	122	-	

Lungime Segmente

1) Valorile lungimilor segmentelor sunt obţinute din proiecţie în plan.

Punct început	X / Y	Punct sfârşit	X / Y	Lungime segment (** (m)
1	503.344,684 291.921,227	2	503.347,57 291.906,735	14.777
2	503.347,57 291.906,735	3	503.656,495 292.093,474	360.979
3	503.656,495 292.093,474	4	503.651,657 292.106,786	14.164
4	503.651,657 292.106,786	1	503.344,684 291.921,227	358.698

**** Lungimile segmentelor sunt determinate în planul de proiecţie Stereo 70 şi sunt rotunjite la 1 milimetru.**

Document care conţine date cu caracter personal, protejat de prevederile Regulamentului (UE) nr. 679/2016 şi Legii 190/2018

***** Distanţa dintre puncte este formată din segmente cumulate ce sunt mai mici decât valoarea 1 milimetru.**

Neutilizabil in circuitul civil

DATE DESPRE IMOBILUL NR. 2362

Oficiul de Cadastru şi Publicitate Imobiliară TELEORMAN
Biroul de Cadastru şi Publicitate Imobiliară Alexandria

A. Partea I. Descrierea imobilului

TEREN Extravilan

Adresa: Jud. Teleorman

Nr. Crt	Nr cadastral Nr. topografic	Suprafaţa* (mp)	Observaţii / Referinţe
A1		2.500	Sector cadastral:28 Teren neimprejmuit;

B. Partea II. Proprietari şi acte

Inscrieri privitoare la dreptul de proprietate şi alte drepturi reale		Referinţe
/		
Hotarare Judecatoreasca nr. 2235, din 04/09/2013 emis de JUDECĂTORIA ROȘIORII DE VEDE JUDETUL TELEORMAN (TITLUL DE PROPRIETATE NR. 3400352 DIN DATA DE 15.06.1995 EMIS DE CJPSDDPAT TELEORMAN);		
B1	Intabulare, drept de PROPRIETATE cu titlu de cumpărare, bun propriu, dobandit prin Hotarare Judecatoreasca, cota actuala 1/1	A1
	1) **PLEAVĂ MARIN**	

C. Partea III. SARCINI .

Inscrieri privind dezmembramintele dreptului de proprietate, drepturi reale de garanţie şi sarcini	Referinţe
NU SUNT	

Neutilizabil în circuitul civil

Anexa Nr. 1 La Partea I

Teren

Nr cadastral	Suprafaţa (mp)*	Observaţii / Referinţe
	2.500	

* Suprafaţa este determinată in planul de proiecţie Stereo 70.

DETALII LINIARE IMOBIL

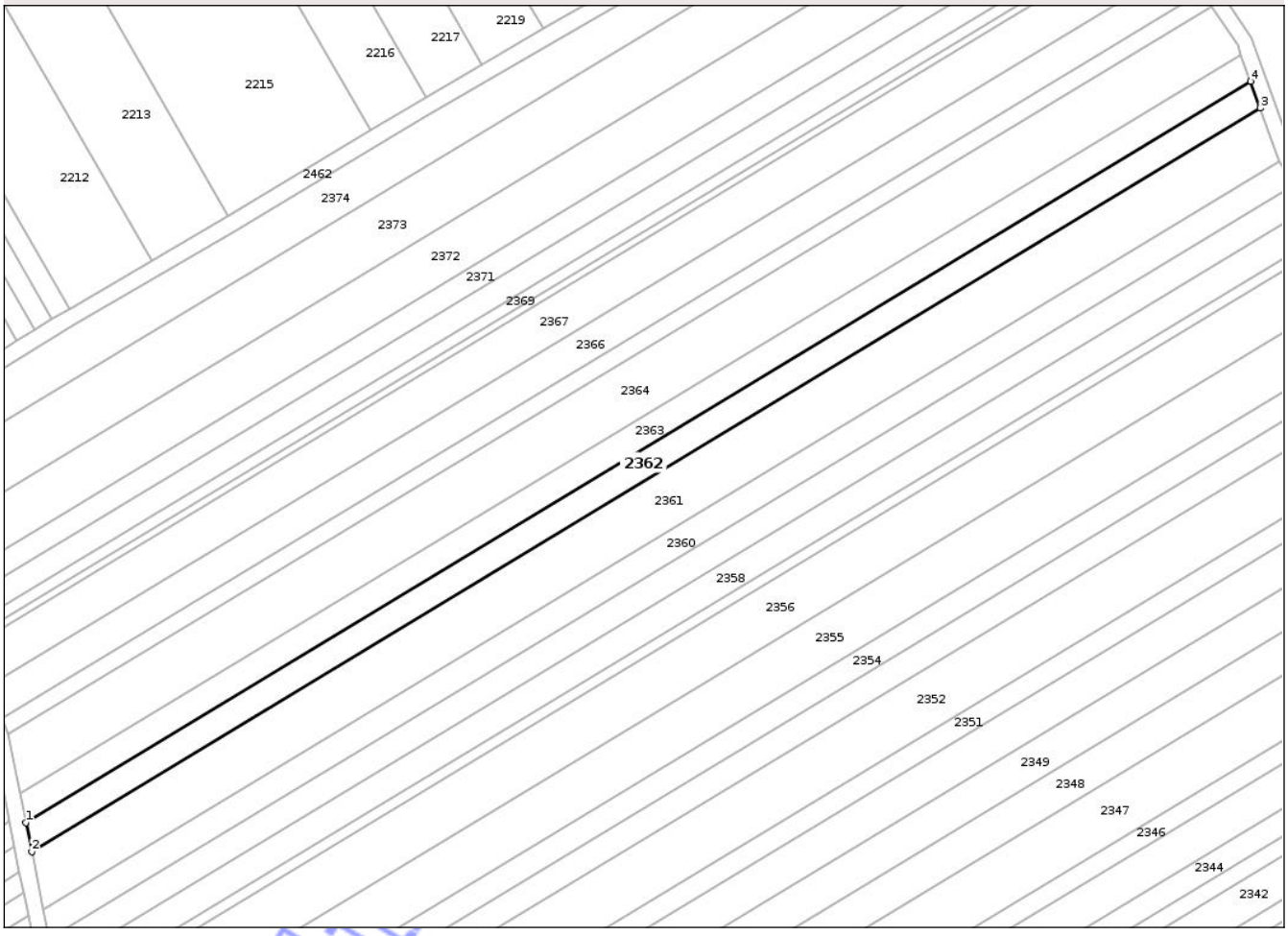

Date referitoare la teren

Crt	Categorie folosinţă	Intra vilan	Suprafaţa (mp)	Tarla	Parcelă	Nr. topo	Observaţii / Referinţe
1	arabil	NU	2.500	17	123	-	

Lungime Segmente

1) Valorile lungimilor segmentelor sunt obţinute din proiecţie în plan.

Punct început	X / Y	Punct sfârşit	X / Y	Lungime segment (** (m)
1	503.343,234 291.928,508	2	503.344,684 291.921,227	7.424
2	503.344,684 291.921,227	3	503.651,657 292.106,786	358.698
3	503.651,657 292.106,786	4	503.649,227 292.113,474	7.116
4	503.649,227 292.113,474	1	503.343,234 291.928,508	357.553

**** Lungimile segmentelor sunt determinate în planul de proiecţie Stereo 70 şi sunt rotunjite la 1 milimetru.**

Document care conţine date cu caracter personal, protejat de prevederile Regulamentului (UE) nr. 679/2016 şi Legii 190/2018

***** Distanţa dintre puncte este formată din segmente cumulate ce sunt mai mici decât valoarea 1 milimetru.**

Neutilizabil in circuitul civil

DATE DESPRE IMOBILUL NR. 2363

Oficiul de Cadastru şi Publicitate Imobiliară TELEORMAN
Biroul de Cadastru şi Publicitate Imobiliară Alexandria

A. Partea I. Descrierea imobilului

TEREN Extravilan

Adresa: Jud. Teleorman

Nr. Crt	Nr cadastral Nr. topografic	Suprafaţa* (mp)	Observaţii / Referinţe
A1		2.500	Sector cadastral:28 Teren neimprejmuit;

B. Partea II. Proprietari şi acte

Inscrieri privitoare la dreptul de proprietate şi alte drepturi reale		Referinţe
/		
Act Administrativ nr. 3400102, din 12/07/1993 emis de CJPSDDPAT TELEORMAN (CERTIFICAT DE DECES NR. 398492 DIN DATA DE 17.09.2002 ELIBERAT DE PRIMĂRIA DRĂGĂNEȘTI DE VEDE; ADEVERINȚA NR. 2482 DIN DATA DE 17.04.2024 ELIBERATĂ DE PRIMĂRIA DRĂGĂNEȘTI DE VEDE);		
B1	Intabulare, drept de PROPRIETATE, dobandit prin Reconstituire, cota actuala 1/1	A1
	1) **TĂNASE B MIHAIL**, DECEDAT, LIPSĂ CNP DEFUNCT:Da 2) **ȘTEFAN B IOANA**	

C. Partea III. SARCINI .

Inscrieri privind dezmembramintele dreptului de proprietate, drepturi reale de garanţie şi sarcini	Referinţe
NU SUNT	

Neutilizabil în circuitul civil

Anexa Nr. 1 La Partea I

Teren

Nr cadastral	Suprafaţa (mp)*	Observaţii / Referinţe
	2.500	

* Suprafaţa este determinată in planul de proiecţie Stereo 70.

DETALII LINIARE IMOBIL

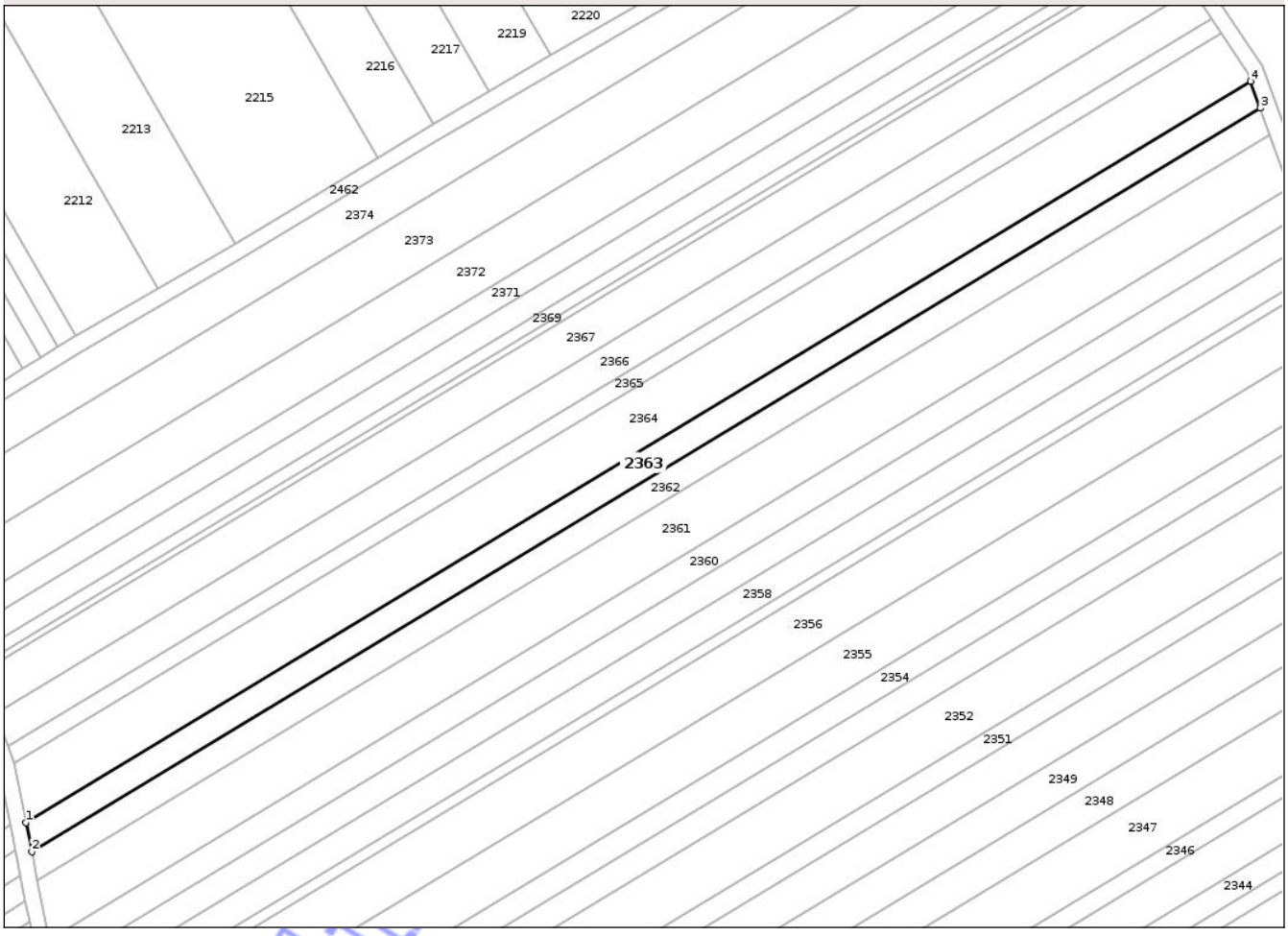

Date referitoare la teren

Crt	Categorie folosinţă	Intra vilan	Suprafaţa (mp)	Tarla	Parcelă	Nr. topo	Observaţii / Referinţe
1	arabil	NU	2.500	17	124	-	IDENTIC CU TARLA 18

Lungime Segmente

1) Valorile lungimilor segmentelor sunt obţinute din proiecţie în plan.

Punct început	X / Y	Punct sfârşit	X / Y	Lungime segment (** (m)
1	503.341,779 291.935,812	2	503.343,234 291.928,508	7.448
2	503.343,234 291.928,508	3	503.649,227 292.113,474	357.553
3	503.649,227 292.113,474	4	503.646,788 292.120,183	7.139
4	503.646,788 292.120,183	1	503.341,779 291.935,812	356.403

**** Lungimile segmentelor sunt determinate în planul de proiecţie Stereo 70 şi sunt rotunjite la 1 milimetru.**

Document care conţine date cu caracter personal, protejat de prevederile Regulamentului (UE) nr. 679/2016 şi Legii 190/2018

***** Distanţa dintre puncte este formată din segmente cumulate ce sunt mai mici decât valoarea 1 milimetru.**

Neutilizabil in circuitul civil

DATE DESPRE IMOBILUL NR. 2364

Oficiul de Cadastru şi Publicitate Imobiliară TELEORMAN
Biroul de Cadastru şi Publicitate Imobiliară Alexandria

A. Partea I. Descrierea imobilului

TEREN Extravilan

Adresa: Jud. Teleorman

Nr. Crt	Nr cadastral Nr. topografic	Suprafaţa* (mp)	Observaţii / Referinţe
A1		5.000	Sector cadastral:28 Teren neimprejmuit;

B. Partea II. Proprietari şi acte

Inscrieri privitoare la dreptul de proprietate şi alte drepturi reale		Referinţe
/		
Hotarare Judecatoreasca nr. 1814, din 05/06/2013 emis de JUDECĂTORIA ROȘIORII DE VEDE JUDETUL TELEORMAN (TITLUL DE PROPRIETATE NR. 3400474 DIN DATA DE 12.09.1996 EMIS DE CJPSDDPAT TELEORMAN);		
B1	Intabulare, drept de PROPRIETATE cu titlu de partaj, bun propriu, dobandit prin Hotarare Judecatoreasca, cota actuala 1/2	A1
	1) **PETRESCU RODICA**	

C. Partea III. SARCINI .

Inscrieri privind dezmembramintele dreptului de proprietate, drepturi reale de garanţie şi sarcini	Referinţe
NU SUNT	

Neutilizabil în circuitul civil

Anexa Nr. 1 La Partea I

Teren

Nr cadastral	Suprafaţa (mp)*	Observaţii / Referinţe
	5.000	

* Suprafaţa este determinată in planul de proiecţie Stereo 70.

DETALII LINIARE IMOBIL

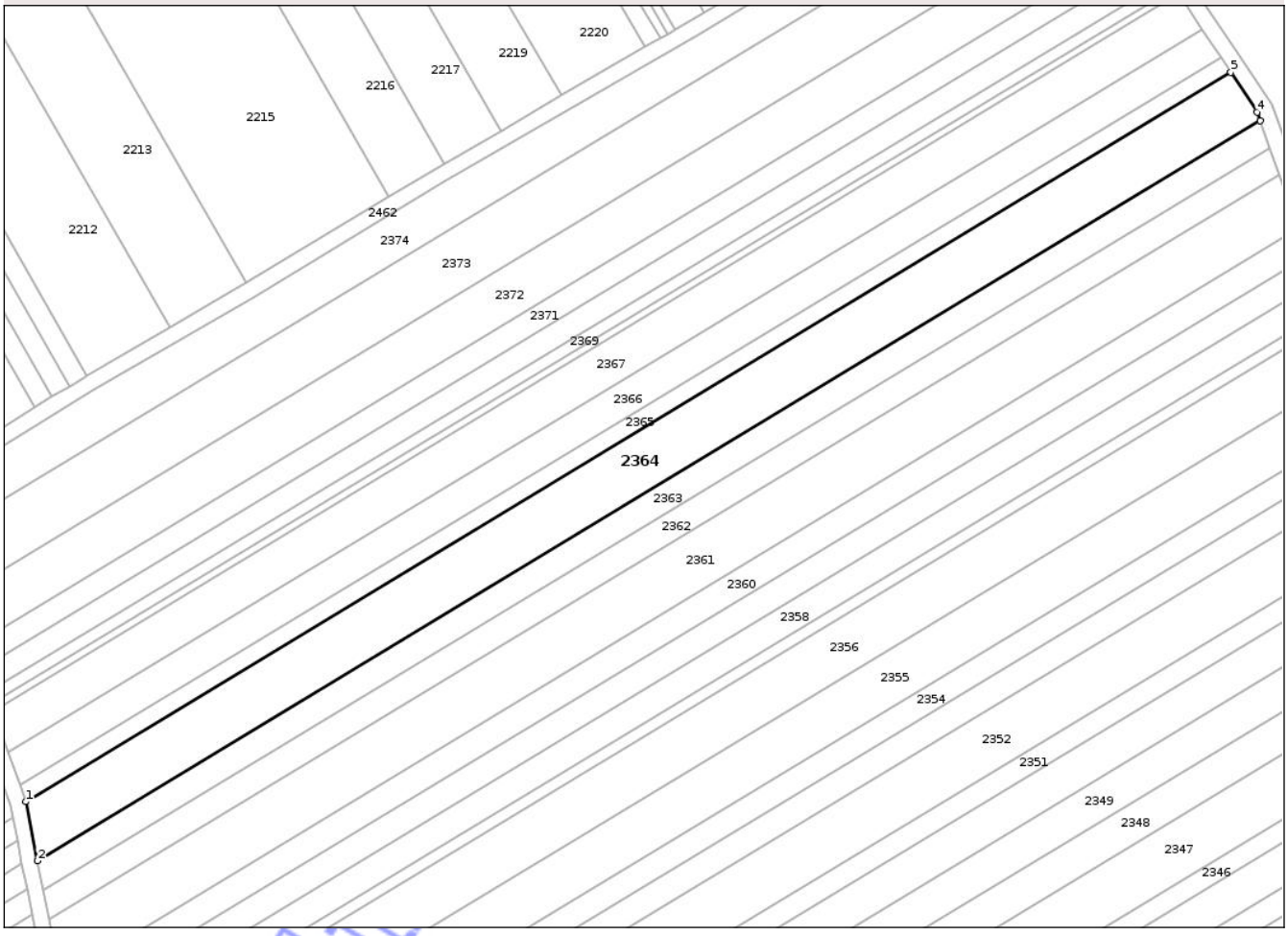

Date referitoare la teren

Crt	Categorie folosinţă	Intra vilan	Suprafaţa (mp)	Tarla	Parcelă	Nr. topo	Observaţii / Referinţe
1	arabil	NU	5.000	17	125	-	

Lungime Segmente
1) Valorile lungimilor segmentelor sunt obţinute din proiecţie în plan.

Punct început	X / Y	Punct sfârşit	X / Y	Lungime segment (** (m)
1	503.338,846 291.950,54	2	503.341,779 291.935,812	15.017
2	503.341,779 291.935,812	3	503.646,788 292.120,183	356.403
3	503.646,788 292.120,183	4	503.646,005 292.122,34	2.295
4	503.646,005 292.122,34	5	503.639,475 292.132,264	11.88
5	503.639,475 292.132,264	1	503.338,846 291.950,54	351.285

Document care conţine date cu caracter personal, protejat de prevederile Regulamentului (UE) nr. 679/2016 şi Legii 190/2018

**** Lungimile segmentelor sunt determinate în planul de proiecţie Stereo 70 şi sunt rotunjite la 1 milimetru.**
***** Distanţa dintre puncte este formată din segmente cumulate ce sunt mai mici decât valoarea 1 milimetru.**

Neutilizabil in circuitul civil

DATE DESPRE IMOBILUL NR. 2365

Oficiul de Cadastru şi Publicitate Imobiliară TELEORMAN
Biroul de Cadastru şi Publicitate Imobiliară Alexandria

A. Partea I. Descrierea imobilului

TEREN Extravilan

Adresa: Jud. Teleorman

Nr. Crt	Nr cadastral Nr. topografic	Suprafaţa* (mp)	Observaţii / Referinţe
A1		1.500	Sector cadastral:28 Teren neimprejmuit;

B. Partea II. Proprietari şi acte

Inscrieri privitoare la dreptul de proprietate şi alte drepturi reale		Referinţe
/		
Act Notarial nr. 28, din 22/02/2016 emis de BNP TAMARA MORCOV (CERTIFICAT DE MOȘTENITOR NR. 27 DIN DATA DE 22.02.2016 EMIS DE BIN TAMARA MORCOV; TITLUL DE PROPRIETATE NR. 3400557 DIN DATA DE 11.11.1997 EMIS DE CJPSDDPAT TELEORMAN);		
B1	Intabulare, drept de PROPRIETATE cu titlu de moștenire, bun propriu, dobandit prin Succesiune, cota actuala 1/1	A1
	1) **POPA IOANA**	

C. Partea III. SARCINI .

Inscrieri privind dezmembramintele dreptului de proprietate, drepturi reale de garanţie şi sarcini	Referinţe
NU SUNT	

Neutilizabil în circuitul civil

Anexa Nr. 1 La Partea I

Teren

Nr cadastral	Suprafaţa (mp)*	Observaţii / Referinţe
	1.500	

* Suprafaţa este determinată in planul de proiecţie Stereo 70.

DETALII LINIARE IMOBIL

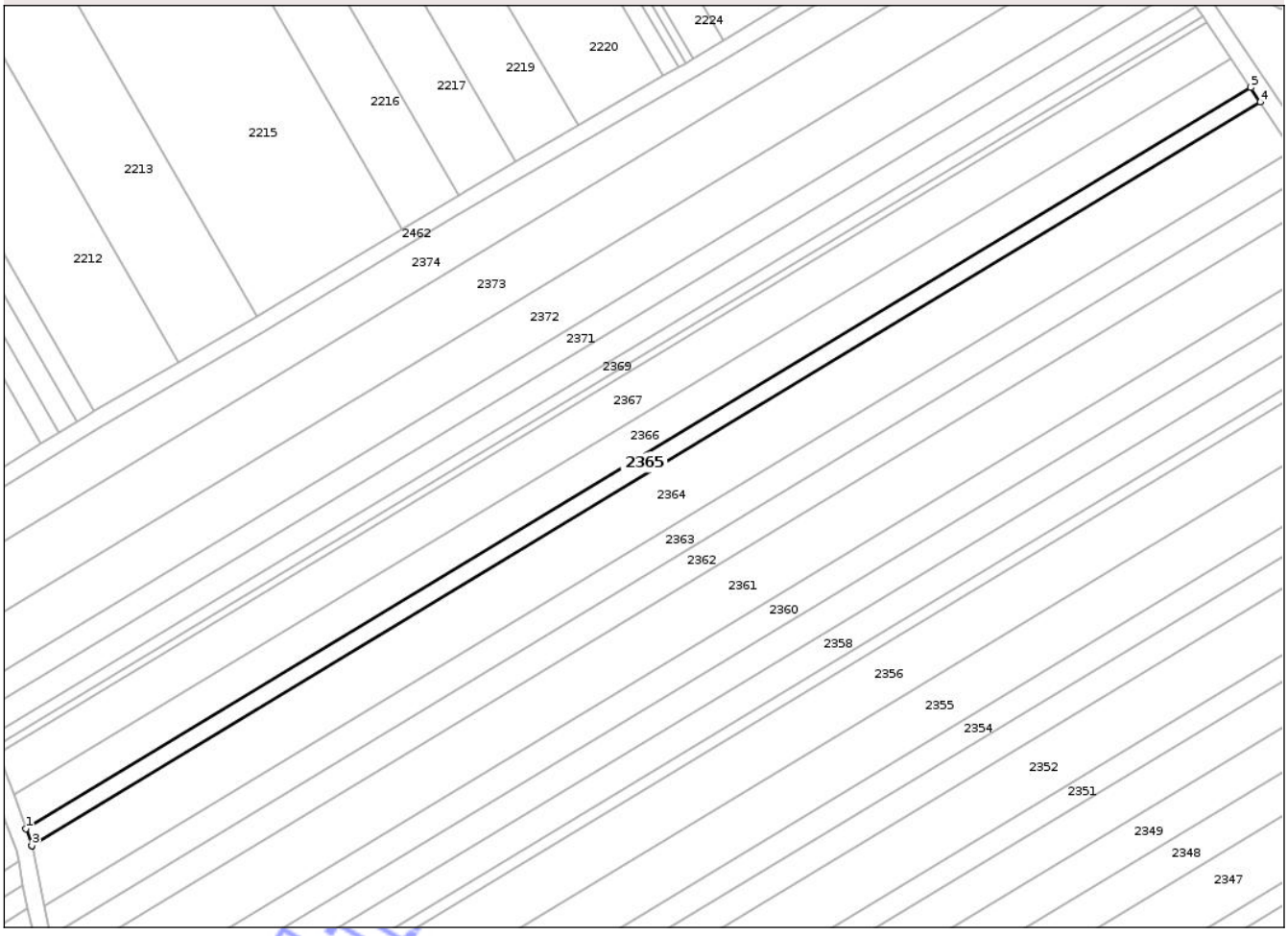

Date referitoare la teren

Crt	Categorie folosinţă	Intra vilan	Suprafaţa (mp)	Tarla	Parcelă	Nr. topo	Observaţii / Referinţe
1	arabil	NU	1.500	17	126	-	IDENTIC CU PARCELA 1

Lungime Segmente
1) Valorile lungimilor segmentelor sunt obţinute din proiecţie în plan.

Punct început	X / Y	Punct sfârşit	X / Y	Lungime segment (** (m)
1	503.337,374 291.954,647	2	503.338,84 291.950,574	4.329
2	503.338,84 291.950,574	3	503.338,846 291.950,54	0.035
3	503.338,846 291.950,54	4	503.639,475 292.132,264	351.285
4	503.639,475 292.132,264	5	503.637,121 292.135,838	4.28
5	503.637,121 292.135,838	1	503.337,374 291.954,647	350.255

Document care conţine date cu caracter personal, protejat de prevederile Regulamentului (UE) nr. 679/2016 şi Legii 190/2018

**** Lungimile segmentelor sunt determinate în planul de proiecţie Stereo 70 şi sunt rotunjite la 1 milimetru.**
***** Distanţa dintre puncte este formată din segmente cumulate ce sunt mai mici decât valoarea 1 milimetru.**

Neutilizabil in circuitul civil

DATE DESPRE IMOBILUL NR. 2366

Oficiul de Cadastru şi Publicitate Imobiliară TELEORMAN
Biroul de Cadastru şi Publicitate Imobiliară Alexandria

A. Partea I. Descrierea imobilului

TEREN Extravilan

Adresa: Jud. Teleorman

Nr. Crt	Nr cadastral Nr. topografic	Suprafaţa* (mp)	Observaţii / Referinţe
A1		3.000	Sector cadastral:28 Teren neimprejmuit;

B. Partea II. Proprietari şi acte

Inscrieri privitoare la dreptul de proprietate şi alte drepturi reale		Referinţe
/		
Act Administrativ nr. 3400645, din 03/12/2002 emis de CJPSDDPAT TELEORMAN;		
B1	Intabulare, drept de PROPRIETATE, dobandit prin Reconstituire, cota actuala 1/1	A1
	1) **SERBAN D MARIN**, LIPSĂ CNP	

C. Partea III. SARCINI .

Inscrieri privind dezmembramintele dreptului de proprietate, drepturi reale de garanţie şi sarcini	Referinţe
NU SUNT	

Neutilizabil în circuitul civil

Anexa Nr. 1 La Partea I

Teren

Nr cadastral	Suprafaţa (mp)*	Observaţii / Referinţe
	3.000	

* Suprafaţa este determinată in planul de proiecţie Stereo 70.

DETALII LINIARE IMOBIL

Date referitoare la teren

Crt	Categorie folosinţă	Intra vilan	Suprafaţa (mp)	Tarla	Parcelă	Nr. topo	Observaţii / Referinţe
1	arabil	NU	3.000	17	127	-	IDENTIC CU PARCELA 31

Lungime Segmente

1) Valorile lungimilor segmentelor sunt obţinute din proiecţie în plan.

Punct început	X / Y	Punct sfârşit	X / Y	Lungime segment (** (m)
1	503.334,407 291.962,892	2	503.337,374 291.954,647	8.763
2	503.337,374 291.954,647	3	503.637,121 292.135,838	350.255
3	503.637,121 292.135,838	4	503.632,331 292.142,981	8.6
4	503.632,331 292.142,981	1	503.334,407 291.962,892	348.125

**** Lungimile segmentelor sunt determinate în planul de proiecţie Stereo 70 şi sunt rotunjite la 1 milimetru.**

Document care conţine date cu caracter personal, protejat de prevederile Regulamentului (UE) nr. 679/2016 şi Legii 190/2018

***** Distanţa dintre puncte este formată din segmente cumulate ce sunt mai mici decât valoarea 1 milimetru.**

Neutilizabil in circuitul civil

DATE DESPRE IMOBILUL NR. 2367

Oficiul de Cadastru şi Publicitate Imobiliară TELEORMAN
Biroul de Cadastru şi Publicitate Imobiliară Alexandria

A. Partea I. Descrierea imobilului

TEREN Extravilan

Adresa: Jud. Teleorman

Nr. Crt	Nr cadastral Nr. topografic	Suprafaţa* (mp)	Observaţii / Referinţe
A1		3.700	Sector cadastral:28 Teren neimprejmuit;

B. Partea II. Proprietari şi acte

Inscrieri privitoare la dreptul de proprietate şi alte drepturi reale		Referinţe
/		
Act Administrativ nr. 3400320, din 22/03/2006 emis de CJPSDDPAT TELEORMAN;		
B1	Intabulare, drept de PROPRIETATE, dobandit prin Reconstituire, cota actuala 1/1	A1
	1) **RASICA T ZAMFIR**, LIPSĂ CNP	

C. Partea III. SARCINI .

Inscrieri privind dezmembramintele dreptului de proprietate, drepturi reale de garanţie şi sarcini	Referinţe
NU SUNT	

Neutilizabil în circuitul civil

Anexa Nr. 1 La Partea I

Teren

Nr cadastral	Suprafaţa (mp)*	Observaţii / Referinţe
	3.700	

* Suprafaţa este determinată in planul de proiecţie Stereo 70.

DETALII LINIARE IMOBIL

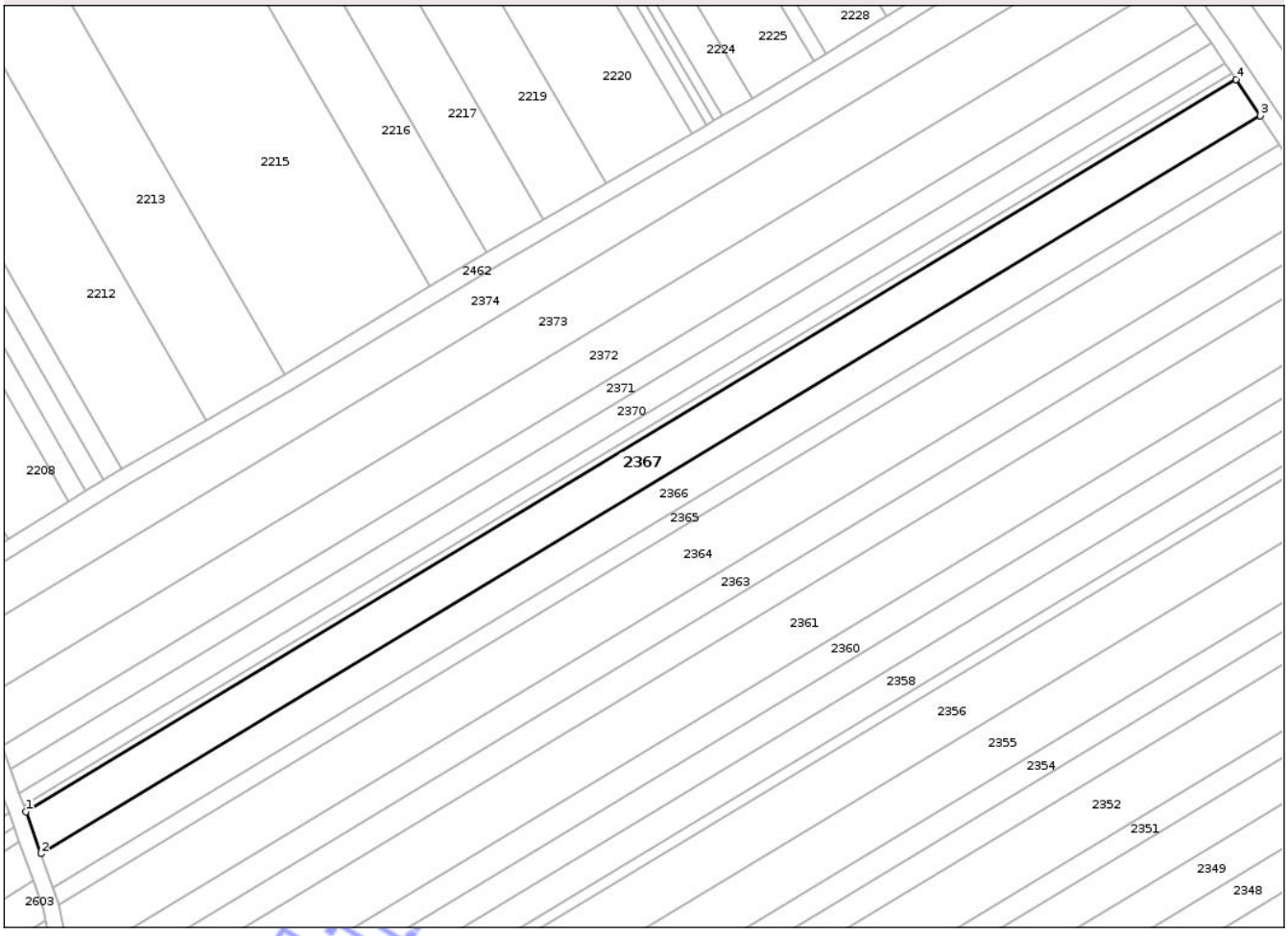

Date referitoare la teren

Crt	Categorie folosinţă	Intra vilan	Suprafaţa (mp)	Tarla	Parcelă	Nr. topo	Observaţii / Referinţe
1	arabil	NU	3.700	17	128	-	IDENTIC CU PARCELA 175

Lungime Segmente

1) Valorile lungimilor segmentelor sunt obţinute din proiecţie în plan.

Punct început	X / Y	Punct sfârşit	X / Y	Lungime segment (** (m)
1	503.330,723 291.973,132	2	503.334,407 291.962,892	10.883
2	503.334,407 291.962,892	3	503.632,331 292.142,981	348.125
3	503.632,331 292.142,981	4	503.626,382 292.151,852	10.681
4	503.626,382 292.151,852	1	503.330,723 291.973,132	345.478

**** Lungimile segmentelor sunt determinate în planul de proiecţie Stereo 70 şi sunt rotunjite la 1 milimetru.**

Document care conţine date cu caracter personal, protejat de prevederile Regulamentului (UE) nr. 679/2016 şi Legii 190/2018

***** Distanţa dintre puncte este formată din segmente cumulate ce sunt mai mici decât valoarea 1 milimetru.**

Neutilizabil in circuitul civil

DATE DESPRE IMOBILUL NR. 2368

Oficiul de Cadastru şi Publicitate Imobiliară TELEORMAN
Biroul de Cadastru şi Publicitate Imobiliară Alexandria

A. Partea I. Descrierea imobilului

TEREN Extravilan

Adresa: Jud. Teleorman

Nr. Crt	Nr cadastral Nr. topografic	Suprafaţa* (mp)	Observaţii / Referinţe
A1		600	Sector cadastral:28 Teren neimprejmuit;

B. Partea II. Proprietari şi acte

Inscrieri privitoare la dreptul de proprietate şi alte drepturi reale		Referinţe
/		
Act Administrativ nr. 3400115, din 18/09/1996 emis de CJPSDDPAT TELEORMAN (CERTIFICAT DE DECES NR. 166471 DIN DATA DE 17.04.2002 ELIBERAT DE PRIMĂRIA DRĂGĂNEȘTI DE VEDE);		
B1	Intabulare, drept de PROPRIETATE, dobandit prin Reconstituire, cota actuala 1/1	A1
	1) **CIUCĂ ALEXANDRINA**, DECEDATĂ DEFUNCT:Da	

C. Partea III. SARCINI .

Inscrieri privind dezmembramintele dreptului de proprietate, drepturi reale de garanţie şi sarcini	Referinţe
NU SUNT	

Neutilizabil în circuitul civil

Anexa Nr. 1 La Partea I

Teren

Nr cadastral	Suprafaţa (mp)*	Observaţii / Referinţe
	600	

* Suprafaţa este determinată in planul de proiecţie Stereo 70.

DETALII LINIARE IMOBIL

Date referitoare la teren

Crt	Categorie folosinţă	Intra vilan	Suprafaţa (mp)	Tarla	Parcelă	Nr. topo	Observaţii / Referinţe
1	arabil	NU	600	17	129	-	

Lungime Segmente

1) Valorile lungimilor segmentelor sunt obţinute din proiecţie în plan.

Punct început	X / Y	Punct sfârşit	X / Y	Lungime segment (** (m)
1	503.330,123 291.974,8	2	503.330,723 291.973,132	1.773
2	503.330,723 291.973,132	3	503.626,382 292.151,852	345.478
3	503.626,382 292.151,852	4	503.625,413 292.153,297	1.74
4	503.625,413 292.153,297	1	503.330,123 291.974,8	345.047

**** Lungimile segmentelor sunt determinate în planul de proiecţie Stereo 70 şi sunt rotunjite la 1 milimetru.**

Document care conţine date cu caracter personal, protejat de prevederile Regulamentului (UE) nr. 679/2016 şi Legii 190/2018

***** Distanţa dintre puncte este formată din segmente cumulate ce sunt mai mici decât valoarea 1 milimetru.**

Neutilizabil in circuitul civil

DATE DESPRE IMOBILUL NR. 2369

Oficiul de Cadastru şi Publicitate Imobiliară TELEORMAN
Biroul de Cadastru şi Publicitate Imobiliară Alexandria

A. Partea I. Descrierea imobilului

TEREN Extravilan

Adresa: Jud. Teleorman

Nr. Crt	Nr cadastral Nr. topografic	Suprafaţa* (mp)	Observaţii / Referinţe
A1		1.000	Sector cadastral:28 Teren neimprejmuit;

B. Partea II. Proprietari şi acte

Inscrieri privitoare la dreptul de proprietate şi alte drepturi reale		Referinţe
/		
Act Administrativ nr. 3400176, din 01/01/1991 emis de CJPSDDPAT TELEORMAN (ADEVERINȚA NR. 2483 DIN DATA DE 17.04.2024 ELIBERATĂ DE PRIMĂRIA DRĂGĂNEȘTI DE VEDE);		
B1	Intabulare, drept de PROPRIETATE, dobandit prin Reconstituire, cota actuala 1/1	A1
	1) **ZANFIR ST ION**	

C. Partea III. SARCINI .

Inscrieri privind dezmembramintele dreptului de proprietate, drepturi reale de garanţie şi sarcini	Referinţe
NU SUNT	

Neutilizabil în circuitul civil

Anexa Nr. 1 La Partea I

Teren

Nr cadastral	Suprafaţa (mp)*	Observaţii / Referinţe
	1.000	

* Suprafaţa este determinată in planul de proiecţie Stereo 70.

DETALII LINIARE IMOBIL

Date referitoare la teren

Crt	Categorie folosinţă	Intra vilan	Suprafaţa (mp)	Tarla	Parcelă	Nr. topo	Observaţii / Referinţe
1	arabil	NU	1.000	17	130	-	IDENTIC CU TARLA 16

Lungime Segmente

1) Valorile lungimilor segmentelor sunt obţinute din proiecţie în plan.

Punct început	X / Y	Punct sfârşit	X / Y	Lungime segment (** (m)
1	503.329,121 291.977,584	2	503.330,123 291.974,8	2.959
2	503.330,123 291.974,8	3	503.625,413 292.153,297	345.047
3	503.625,413 292.153,297	4	503.623,795 292.155,709	2.904
4	503.623,795 292.155,709	1	503.329,121 291.977,584	344.327

**** Lungimile segmentelor sunt determinate în planul de proiecţie Stereo 70 şi sunt rotunjite la 1 milimetru.**

Document care conţine date cu caracter personal, protejat de prevederile Regulamentului (UE) nr. 679/2016 şi Legii 190/2018

***** Distanţa dintre puncte este formată din segmente cumulate ce sunt mai mici decât valoarea 1 milimetru.**

Neutilizabil in circuitul civil

DATE DESPRE IMOBILUL NR. 2395

Oficiul de Cadastru şi Publicitate Imobiliară TELEORMAN
Biroul de Cadastru şi Publicitate Imobiliară Alexandria

A. Partea I. Descrierea imobilului

TEREN Extravilan

Adresa: Jud. Teleorman

Nr. Crt	Nr cadastral Nr. topografic	Suprafaţa* (mp)	Observaţii / Referinţe
A1		2.500	Sector cadastral:28 Teren neimprejmuit;

B. Partea II. Proprietari şi acte

Inscrieri privitoare la dreptul de proprietate şi alte drepturi reale		Referinţe
/		
Act Notarial nr. 488, din 11/05/2013 emis de BNP TAMARA MORCOV (TITLUL DE PROPRIETATE NR. 3400036 DIN DATA DE 28.06.1993 EMIS DE CJPSDDPAT TELEORMAN; CERTIFICAT DE MOȘTENITOR NR. 73 DIN DATA 10.05.2013 EMIS DE BNP TAMARA MORCOV);		
B1	Intabulare, drept de PROPRIETATE cu titlu de partaj, bun propriu, dobandit prin lesire Din Indiviziune, cota actuala 1/1	A1
	1) **GEAC GEORGETA**	

C. Partea III. SARCINI .

Inscrieri privind dezmembramintele dreptului de proprietate, drepturi reale de garanţie şi sarcini	Referinţe
NU SUNT	

Neutilizabil în circuitul civil

Anexa Nr. 1 La Partea I

Teren

Nr cadastral	Suprafaţa (mp)*	Observaţii / Referinţe
	2.500	

* Suprafaţa este determinată in planul de proiecţie Stereo 70.

DETALII LINIARE IMOBIL



Date referitoare la teren

Crt	Categorie folosinţă	Intra vilan	Suprafaţa (mp)	Tarla	Parcelă	Nr. topo	Observaţii / Referinţe
1	arabil	NU	2.500	17	154/1	-	

Lungime Segmente

1) Valorile lungimilor segmentelor sunt obţinute din proiecţie în plan.

Punct început	X / Y	Punct sfârşit	X / Y	Lungime segment (** (m)
1	503.933,824 291.309,107	2	503.932,274 291.315,285	6.369
2	503.932,274 291.315,285	3	503.581,352 291.097,67	412.92
3	503.581,352 291.097,67	4	503.584,326 291.092,375	6.073
4	503.584,326 291.092,375	1	503.933,824 291.309,107	411.244

**** Lungimile segmentelor sunt determinate în planul de proiecţie Stereo 70 şi sunt rotunjite la 1 milimetru.**

Document care conţine date cu caracter personal, protejat de prevederile Regulamentului (UE) nr. 679/2016 şi Legii 190/2018

***** Distanţa dintre puncte este formată din segmente cumulate ce sunt mai mici decât valoarea 1 milimetru.**

Neutilizabil in circuitul civil

DATE DESPRE IMOBILUL NR. 2396

Oficiul de Cadastru şi Publicitate Imobiliară TELEORMAN
Biroul de Cadastru şi Publicitate Imobiliară Alexandria

A. Partea I. Descrierea imobilului

TEREN Extravilan

Adresa: Jud. Teleorman

Nr. Crt	Nr cadastral Nr. topografic	Suprafaţa* (mp)	Observaţii / Referinţe
A1		5.000	Sector cadastral:28 Teren neimprejmuit;

B. Partea II. Proprietari şi acte

Inscrieri privitoare la dreptul de proprietate şi alte drepturi reale		Referinţe
/		
Act Notarial nr. 16, din 31/01/2013 emis de BNP TAMARA MORCOV (CERTIFICAT DE MOȘTENITOR NR. 15 DIN DATA DE 31.01.2013 EMIS DE BNP TAMARA MORCOV; CERTIFICAT DE MOȘTENITOR NR. 330 DIN DATA DE 18.08.1998 EMIS DE BNP TAMARA MORCOV; TITLUL DE PROPRIETATE NR. 3400575 DIN DATA DE 02.08.1999 EMIS DE CJPSDDPAT TELEORMAN);		
B1	Intabulare, drept de PROPRIETATE cu titlu de moștenire, bun propriu, dobandit prin Succesiune, cota actuala 1/2	A1
	1) **BUDAY IOLANDA**	
B2	Intabulare, drept de PROPRIETATE cu titlu de moștenire, bun propriu, dobandit prin Succesiune, cota actuala 1/2	A1
	1) **GRECU SANDA**	

C. Partea III. SARCINI .

Inscrieri privind dezmembramintele dreptului de proprietate, drepturi reale de garanţie şi sarcini	Referinţe
NU SUNT	

Neutilizabil în circuitul civil

Anexa Nr. 1 La Partea I

Teren

Nr cadastral	Suprafaţa (mp)*	Observaţii / Referinţe
	5.000	

* Suprafaţa este determinată in planul de proiecţie Stereo 70.

DETALII LINIARE IMOBIL



Date referitoare la teren

Crt	Categorie folosinţă	Intra vilan	Suprafaţa (mp)	Tarla	Parcelă	Nr. topo	Observaţii / Referinţe
1	arabil	NU	5.000	17	155	-	IDENTIC CU PARCELA 20

Lungime Segmente

1) Valorile lungimilor segmentelor sunt obţinute din proiecţie în plan.

Punct început	X / Y	Punct sfârşit	X / Y	Lungime segment (** (m)
1	503.932,274 291.315,285	2	503.929,193 291.327,565	12.661
2	503.929,193 291.327,565	3	503.575,441 291.108,196	416.249
3	503.575,441 291.108,196	4	503.581,352 291.097,67	12.072
4	503.581,352 291.097,67	1	503.932,274 291.315,285	412.92

**** Lungimile segmentelor sunt determinate în planul de proiecţie Stereo 70 şi sunt rotunjite la 1 milimetru.**

Document care conţine date cu caracter personal, protejat de prevederile Regulamentului (UE) nr. 679/2016 şi Legii 190/2018

***** Distanţa dintre puncte este formată din segmente cumulate ce sunt mai mici decât valoarea 1 milimetru.**

Neutilizabil in circuitul civil

DATE DESPRE IMOBILUL NR. 2397

Oficiul de Cadastru şi Publicitate Imobiliară TELEORMAN
Biroul de Cadastru şi Publicitate Imobiliară Alexandria

A. Partea I. Descrierea imobilului

TEREN Extravilan

Adresa: Jud. Teleorman

Nr. Crt	Nr cadastral Nr. topografic	Suprafaţa* (mp)	Observaţii / Referinţe
A1		7.174	Sector cadastral:28 Teren neimprejmuit;

B. Partea II. Proprietari şi acte

Inscrieri privitoare la dreptul de proprietate şi alte drepturi reale		Referinţe
/		
Act Administrativ nr. 3400691, din 23/09/2005 emis de CJPSDDPAT TELEORMAN;		
B1	Intabulare, drept de PROPRIETATE, dobandit prin Reconstituire, cota actuala 1/1	A1
	1) **LAZAR NICOLAE**, LIPSĂ CNP 2) **LITA A FLOAREA**, LIPSĂ CNP 3) **DRAGHICI A JOITA**, LIPSĂ CNP	

C. Partea III. SARCINI .

Inscrieri privind dezmembramintele dreptului de proprietate, drepturi reale de garanţie şi sarcini	Referinţe
NU SUNT	

Neutilizabil în circuitul civil

Anexa Nr. 1 La Partea I

Teren

Nr cadastral	Suprafaţa (mp)*	Observaţii / Referinţe
	7.174	

* Suprafaţa este determinată in planul de proiecţie Stereo 70.

DETALII LINIARE IMOBIL

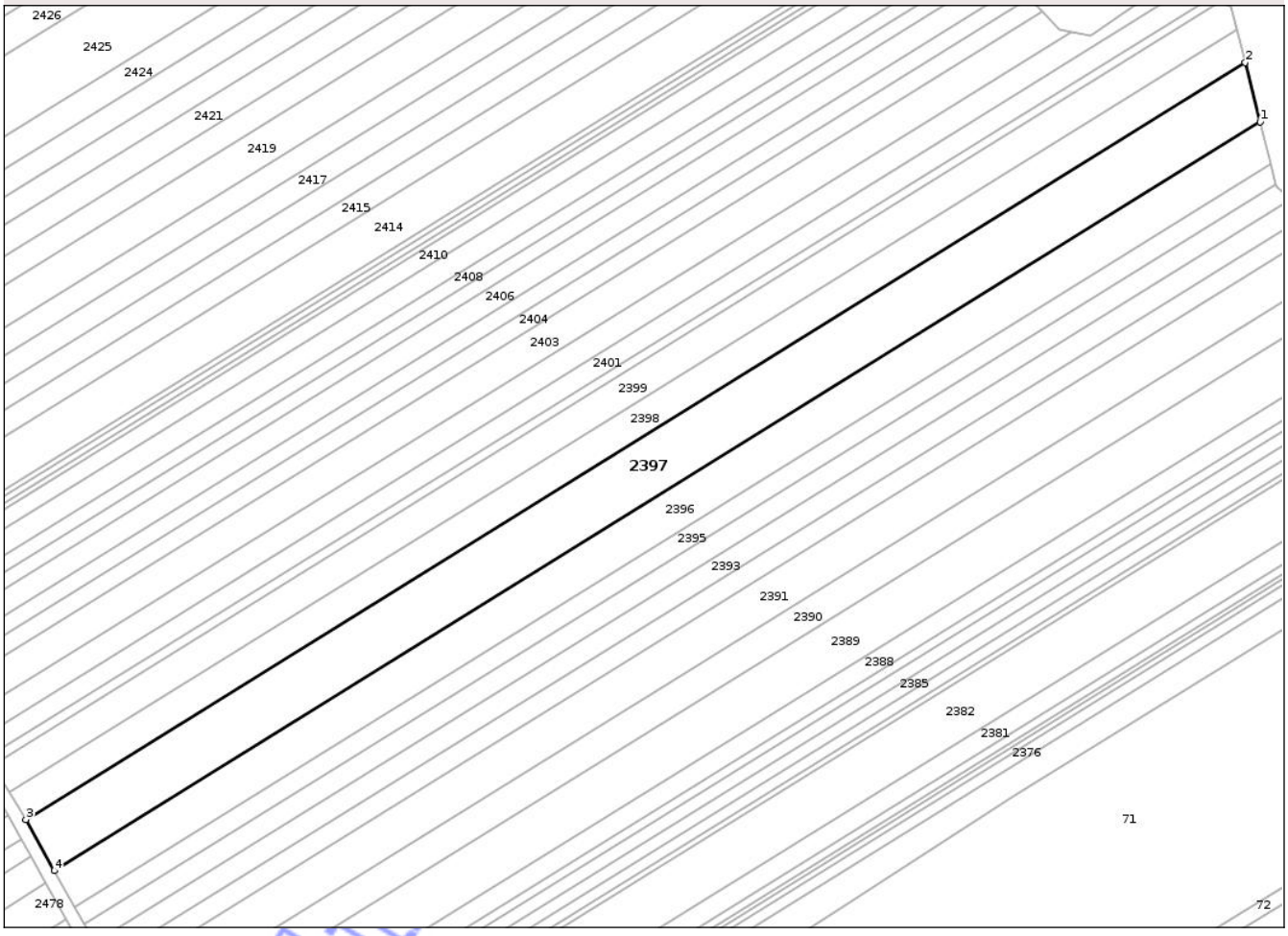

Date referitoare la teren

Crt	Categorie folosinţă	Intra vilan	Suprafaţa (mp)	Tarla	Parcelă	Nr. topo	Observaţii / Referinţe
1	arabil	NU	7.174	17	156	-	IDENTIC CU PARCELA 198

Lungime Segmente
1) Valorile lungimilor segmentelor sunt obţinute din proiecţie în plan.

Punct început	X / Y	Punct sfârşit	X / Y	Lungime segment (** (m)
1	503.929,193 291.327,565	2	503.924,815 291.345,015	17.991
2	503.924,815 291.345,015	3	503.567,042 291.123,152	420.981
3	503.567,042 291.123,152	4	503.575,441 291.108,196	17.153
4	503.575,441 291.108,196	1	503.929,193 291.327,565	416.249

**** Lungimile segmentelor sunt determinate în planul de proiecţie Stereo 70 şi sunt rotunjite la 1 milimetru.**

Document care conţine date cu caracter personal, protejat de prevederile Regulamentului (UE) nr. 679/2016 şi Legii 190/2018

***** Distanţa dintre puncte este formată din segmente cumulate ce sunt mai mici decât valoarea 1 milimetru.**

Neutilizabil in circuitul civil

DATE DESPRE IMOBILUL NR. 2398

Oficiul de Cadastru şi Publicitate Imobiliară TELEORMAN
Biroul de Cadastru şi Publicitate Imobiliară Alexandria

A. Partea I. Descrierea imobilului

TEREN Extravilan

Adresa: Jud. Teleorman

Nr. Crt	Nr cadastral Nr. topografic	Suprafaţa* (mp)	Observaţii / Referinţe
A1		4.000	Sector cadastral:28 Teren neimprejmuit;

B. Partea II. Proprietari şi acte

Inscrieri privitoare la dreptul de proprietate şi alte drepturi reale		Referinţe
/		
Act Notarial nr. 1258, din 18/02/2004 emis de BNP MARIA BARBU (TITLUL DE PROPRIETATE NR. 3400033 DIN DATA DE 16.03.2011 EMIS DE CJPSDDPAT TELEORMAN);		
B1	Intabulare, drept de PROPRIETATE cu titlu de donație, bun propriu, dobandit prin Conventie, cota actuala 1/1	A1
	1) **VĂDUVĂ GEORGETA**	

C. Partea III. SARCINI .

Inscrieri privind dezmembramintele dreptului de proprietate, drepturi reale de garanţie şi sarcini	Referinţe
NU SUNT	

Neutilizabil în circuitul civil

Anexa Nr. 1 La Partea I

Teren

Nr cadastral	Suprafaţa (mp)*	Observaţii / Referinţe
	4.000	

* Suprafaţa este determinată in planul de proiecţie Stereo 70.

DETALII LINIARE IMOBIL



Date referitoare la teren

Crt	Categorie folosinţă	Intra vilan	Suprafaţa (mp)	Tarla	Parcelă	Nr. topo	Observaţii / Referinţe
1	arabil	NU	4.000	17	157	-	IDENTIC CU PARCELA 199

Lungime Segmente
1) Valorile lungimilor segmentelor sunt obţinute din proiecţie în plan.

Punct început	X / Y	Punct sfârşit	X / Y	Lungime segment (** (m)
1	503.924,815 291.345,015	2	503.922,396 291.354,658	9.942
2	503.922,396 291.354,658	3	503.562,12 291.131,243	423.926
3	503.562,12 291.131,243	4	503.565,121 291.126,573	5.551
4	503.565,121 291.126,573	5	503.567,042 291.123,152	3.923
5	503.567,042 291.123,152	1	503.924,815 291.345,015	420.981

Document care conţine date cu caracter personal, protejat de prevederile Regulamentului (UE) nr. 679/2016 şi Legii 190/2018

**** Lungimile segmentelor sunt determinate în planul de proiecţie Stereo 70 şi sunt rotunjite la 1 milimetru.**
***** Distanţa dintre puncte este formată din segmente cumulate ce sunt mai mici decât valoarea 1 milimetru.**

Neutilizabil in circuitul civil

DATE DESPRE IMOBILUL NR. 2399

Oficiul de Cadastru şi Publicitate Imobiliară TELEORMAN
Biroul de Cadastru şi Publicitate Imobiliară Alexandria

A. Partea I. Descrierea imobilului

TEREN Extravilan

Adresa: Jud. Teleorman

Nr. Crt	Nr cadastral Nr. topografic	Suprafaţa* (mp)	Observaţii / Referinţe
A1		4.000	Sector cadastral:28 Teren neimprejmuit;

B. Partea II. Proprietari şi acte

Inscrieri privitoare la dreptul de proprietate şi alte drepturi reale		Referinţe
/		
Act Notarial nr. 279, din 17/11/2003 emis de BNP BARBU MARIA (TITLUL DE PROPRIETATE NR. 3400053 DIN DATA DE 01.01.1991 EMIS DE CJPSDDPAT TELEORMAN);		
B1	Intabulare, drept de PROPRIETATE cu titlu de moștenire, bun propriu, dobandit prin Succesiune, cota actuala 1/1	A1
	1) **NIȚĂ PETRE**	

C. Partea III. SARCINI .

Inscrieri privind dezmembramintele dreptului de proprietate, drepturi reale de garanţie şi sarcini	Referinţe
NU SUNT	

Neutilizabil la circuitul civil

Anexa Nr. 1 La Partea I

Teren

Nr cadastral	Suprafaţa (mp)*	Observaţii / Referinţe
	4.000	

* Suprafaţa este determinată in planul de proiecţie Stereo 70.

DETALII LINIARE IMOBIL

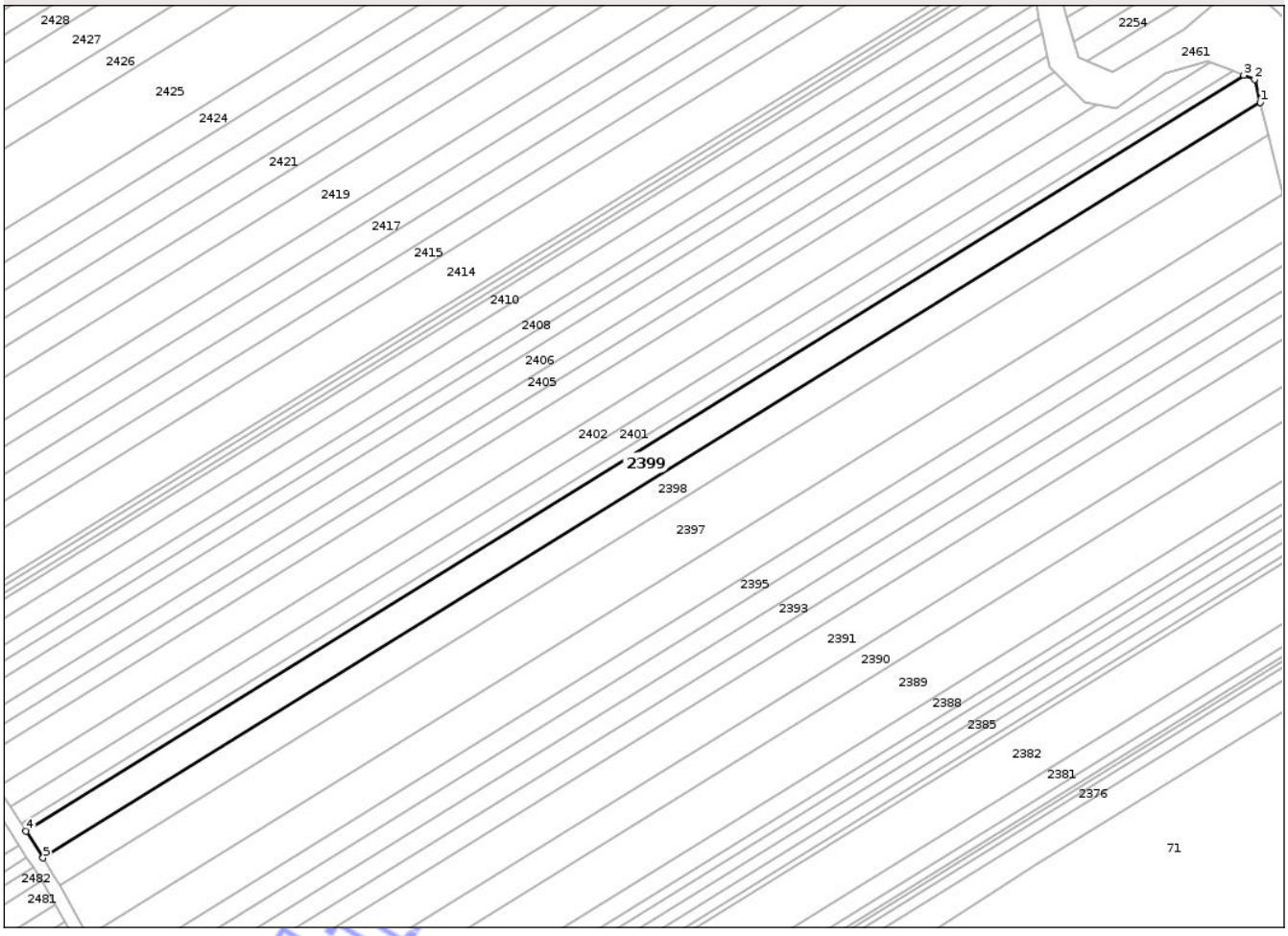

Date referitoare la teren

Crt	Categorie folosinţă	Intra vilan	Suprafaţa (mp)	Tarla	Parcelă	Nr. topo	Observaţii / Referinţe
1	arabil	NU	4.000	17	158	-	

Lungime Segmente
1) Valorile lungimilor segmentelor sunt obţinute din proiecţie în plan.

Punct început	X / Y	Punct sfârşit	X / Y	Lungime segment (** (m)
1	503.922,396 291.354,658	2	503.920,695 291.361,436	6.988
2	503.920,695 291.361,436	3	503.917,515 291.362,704	3.423
3	503.917,515 291.362,704	4	503.557,031 291.139,16	424.171
4	503.557,031 291.139,16	5	503.562,12 291.131,243	9.412
5	503.562,12 291.131,243	1	503.922,396 291.354,658	423.926

Document care conţine date cu caracter personal, protejat de prevederile Regulamentului (UE) nr. 679/2016 şi Legii 190/2018

**** Lungimile segmentelor sunt determinate în planul de proiecţie Stereo 70 şi sunt rotunjite la 1 milimetru.**
***** Distanţa dintre puncte este formată din segmente cumulate ce sunt mai mici decât valoarea 1 milimetru.**

Neutilizabil in circuitul civil

DATE DESPRE IMOBILUL NR. 2401

Oficiul de Cadastru şi Publicitate Imobiliară TELEORMAN
Biroul de Cadastru şi Publicitate Imobiliară Alexandria

A. Partea I. Descrierea imobilului

TEREN Extravilan

Adresa: Jud. Teleorman

Nr. Crt	Nr cadastral Nr. topografic	Suprafaţa* (mp)	Observaţii / Referinţe
A1		2.500	Sector cadastral:28 Teren neimprejmuit;

B. Partea II. Proprietari şi acte

Inscrieri privitoare la dreptul de proprietate şi alte drepturi reale		Referinţe
/		
Act Notarial nr. 303, din 24/11/1999 emis de BNP TAMARA MORCOV (TITLUL DE PROPRIETATE NR. 3400136 DIN DATA DE 09.05.1995 EMIS DE CJPSDDPAT TELEORMAN);		
B1	Intabulare, drept de PROPRIETATE cu titlu de moștenire, bun propriu, dobandit prin Succesiune, cota actuala 1/2	A1
	1) **POPESCU ION**, LIPSĂ CNP	
B2	Intabulare, drept de PROPRIETATE cu titlu de moștenire, bun propriu, dobandit prin Succesiune, cota actuala 1/2	A1
	1) **POPESCU FLOREA**	

C. Partea III. SARCINI .

Inscrieri privind dezmembramintele dreptului de proprietate, drepturi reale de garanţie şi sarcini	Referinţe
NU SUNT	

Neutilizabil în circuitul civil

Anexa Nr. 1 La Partea I

Teren

Nr cadastral	Suprafaţa (mp)*	Observaţii / Referinţe
	2.500	

* Suprafaţa este determinată in planul de proiecţie Stereo 70.

DETALII LINIARE IMOBIL

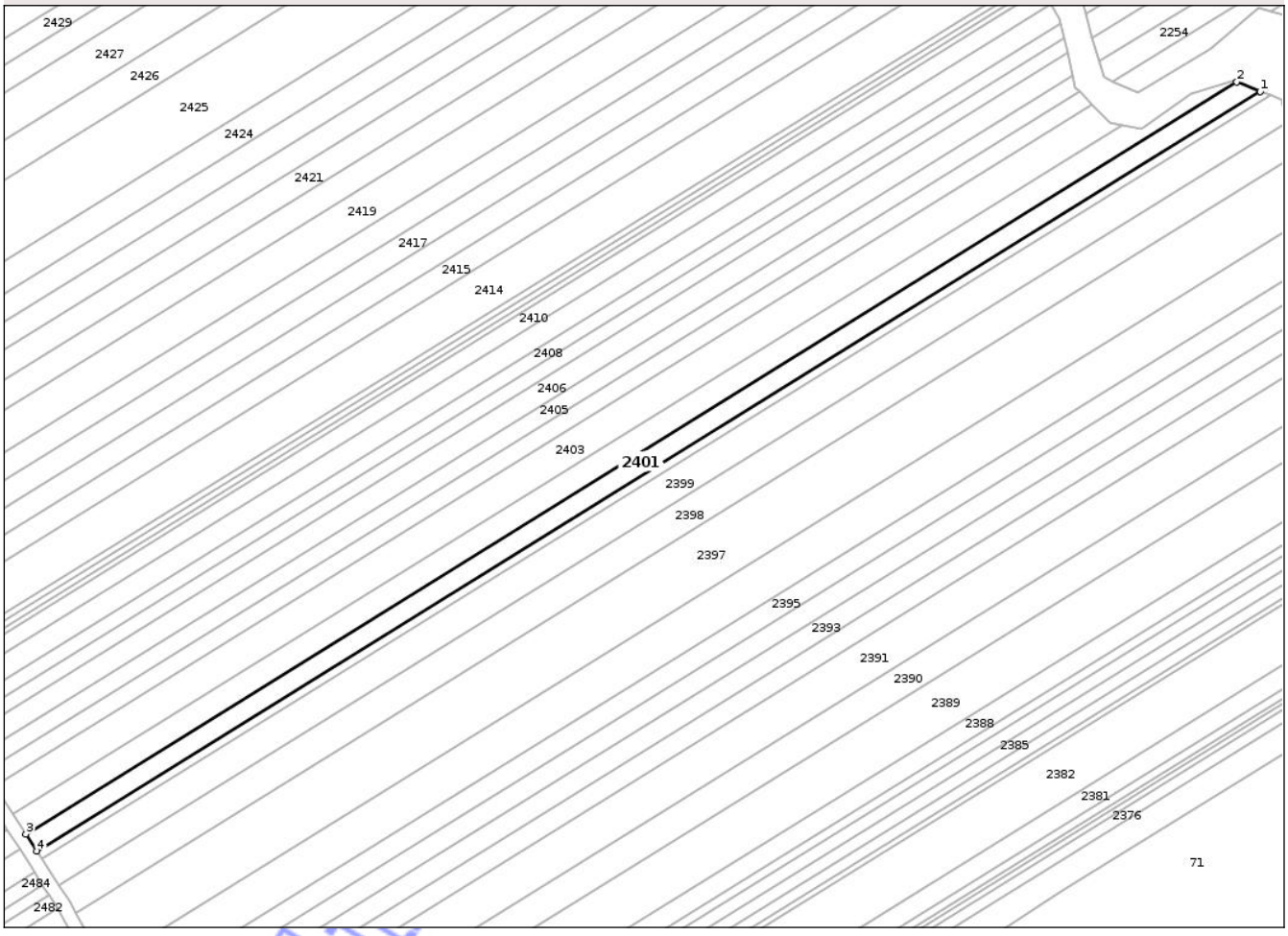

Date referitoare la teren

Crt	Categorie folosinţă	Intra vilan	Suprafaţa (mp)	Tarla	Parcelă	Nr. topo	Observaţii / Referinţe
1	arabil	NU	2.500	17	160	-	

Lungime Segmente
1) Valorile lungimilor segmentelor sunt obţinute din proiecţie în plan.

Punct început	X / Y	Punct sfârşit	X / Y	Lungime segment (** (m)
1	503.914,513 291.363,901	2	503.907,641 291.366,641	7.398
2	503.907,641 291.366,641	3	503.552,408 291.146,352	417.992
3	503.552,408 291.146,352	4	503.555,626 291.141,346	5.951
4	503.555,626 291.141,346	1	503.914,513 291.363,901	422.292

**** Lungimile segmentelor sunt determinate în planul de proiecţie Stereo 70 şi sunt rotunjite la 1 milimetru.**

Document care conţine date cu caracter personal, protejat de prevederile Regulamentului (UE) nr. 679/2016 şi Legii 190/2018

***** Distanţa dintre puncte este formată din segmente cumulate ce sunt mai mici decât valoarea 1 milimetru.**

Neutilizabil in circuitul civil

DATE DESPRE IMOBILUL NR. 2402

Oficiul de Cadastru şi Publicitate Imobiliară TELEORMAN
Biroul de Cadastru şi Publicitate Imobiliară Alexandria

A. Partea I. Descrierea imobilului

TEREN Extravilan

Adresa: Jud. Teleorman

Nr. Crt	Nr cadastral Nr. topografic	Suprafaţa* (mp)	Observaţii / Referinţe
A1		2.830	Sector cadastral:28 Teren neimprejmuit;

B. Partea II. Proprietari şi acte

Inscrieri privitoare la dreptul de proprietate şi alte drepturi reale		Referinţe
/		
Act Administrativ nr. 3400697, din 30/11/2006 emis de CJPSDDPAT TELEORMAN;		
B1	Intabulare, drept de PROPRIETATE, dobandit prin Reconstituire, cota actuala 1/1	A1
	1) **BELU C GHEORGHE**, LIPSĂ CNP	

C. Partea III. SARCINI .

Inscrieri privind dezmembramintele dreptului de proprietate, drepturi reale de garanţie şi sarcini	Referinţe
NU SUNT	

Neutilizabil în circuitul civil

Anexa Nr. 1 La Partea I

Teren

Nr cadastral	Suprafaţa (mp)*	Observaţii / Referinţe
	2.830	

* Suprafaţa este determinată in planul de proiecţie Stereo 70.

DETALII LINIARE IMOBIL

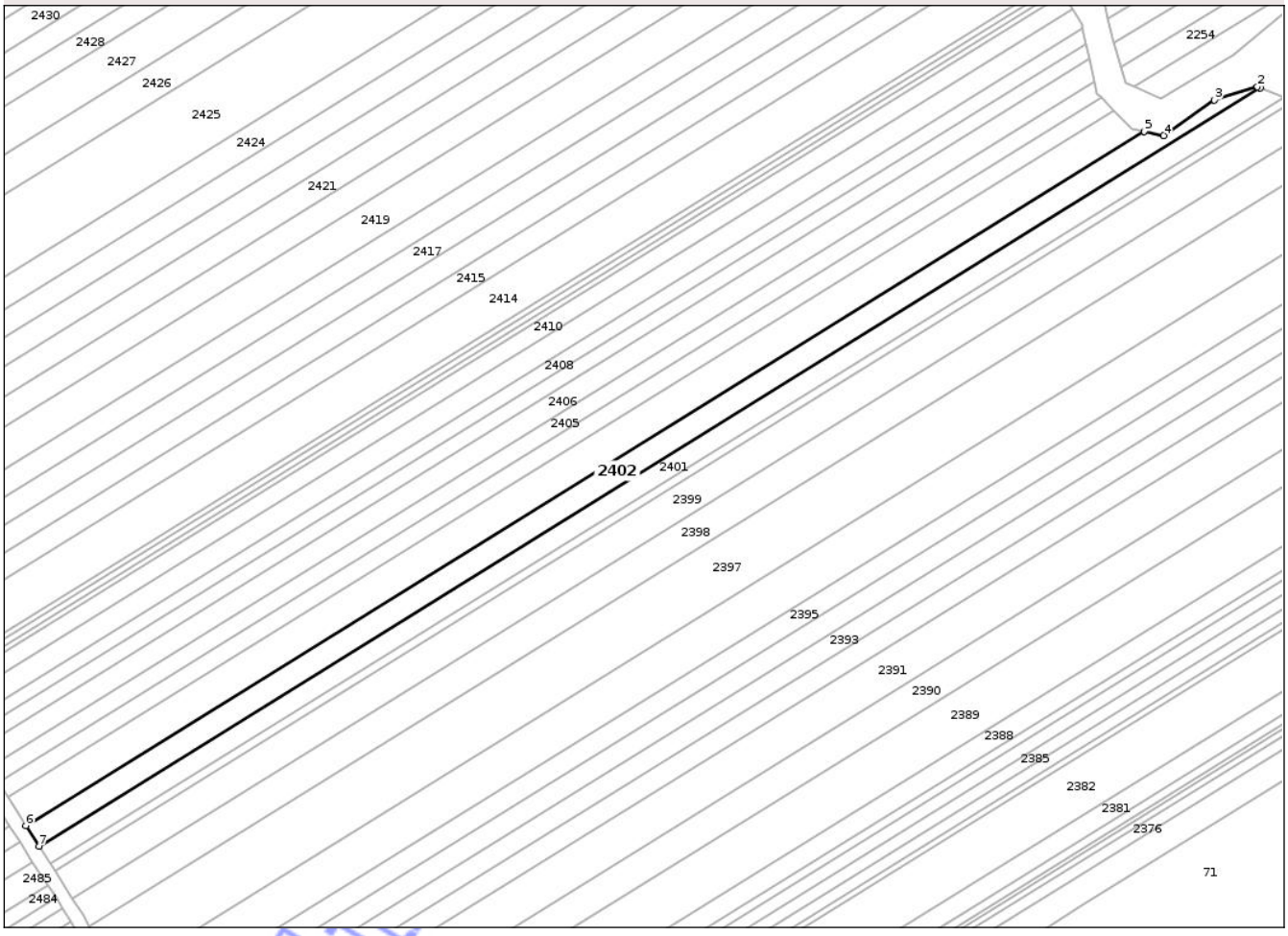

Date referitoare la teren

Crt	Categorie folosinţă	Intra vilan	Suprafaţa (mp)	Tarla	Parcelă	Nr. topo	Observaţii / Referinţe
1	arabil	NU	2.830	17	161	-	IDENTIC CU PARCELA 201/1

Lungime Segmente
1) Valorile lungimilor segmentelor sunt obţinute din proiecţie în plan.

Punct început	X / Y	Punct sfârşit	X / Y	Lungime segment (** (m)
1	503.907,641 291.366,641	2	503.906,845 291.366,958	0.857
2	503.906,845 291.366,958	3	503.894,343 291.363,116	13.079
3	503.894,343 291.363,116	4	503.879,581 291.352,823	17.996
4	503.879,581 291.352,823	5	503.873,866 291.354,045	5.844
5	503.873,866 291.354,045	6	503.548,571 291.152,322	382.765

Document care conţine date cu caracter personal, protejat de prevederile Regulamentului (UE) nr. 679/2016 şi Legii 190/2018

Punct început	X / Y	Punct sfârşit	X / Y	Lungime segment (** (m)
6	503.548,571 291.152,322	7	503.552,408 291.146,352	7.097
7	503.552,408 291.146,352	1	503.907,641 291.366,641	417.992

** Lungimile segmentelor sunt determinate în planul de proiecţie Stereo 70 şi sunt rotunjite la 1 milimetru.
*** Distanţa dintre puncte este formată din segmente cumulate ce sunt mai mici decât valoarea 1 milimetru.

Neutilizabil in circuitul civil

DATE DESPRE IMOBILUL NR. 2403

Oficiul de Cadastru şi Publicitate Imobiliară TELEORMAN
Biroul de Cadastru şi Publicitate Imobiliară Alexandria

A. Partea I. Descrierea imobilului

TEREN Extravilan

Adresa: Jud. Teleorman

Nr. Crt	Nr cadastral Nr. topografic	Suprafaţa* (mp)	Observaţii / Referinţe
A1		3.700	Sector cadastral:28 Teren neimprejmuit;

B. Partea II. Proprietari şi acte

Inscrieri privitoare la dreptul de proprietate şi alte drepturi reale		Referinţe
/		
Act Notarial nr. 203, din 07/11/2017 emis de SPN BARBU MARIA ȘI BARBU MIRCEA RĂZVAN (TITLUL DE PROPRIETATE NR. 3400351 DIN DATA DE 04.04.2006 EMIS DE CJPSDDPAT TELEORMAN);		
B1	Intabulare, drept de PROPRIETATE cu titlu de moștenire, bun propriu, dobandit prin Succesiune, cota actuala 1/1	A1
	1) **BIMBIRICĂ MARIA**	

C. Partea III. SARCINI .

Inscrieri privind dezmembramintele dreptului de proprietate, drepturi reale de garanţie şi sarcini	Referinţe
NU SUNT	

Neutilizabil la circuitul civil

Anexa Nr. 1 La Partea I

Teren

Nr cadastral	Suprafaţa (mp)*	Observaţii / Referinţe
	3.700	

* Suprafaţa este determinată in planul de proiecţie Stereo 70.

DETALII LINIARE IMOBIL

Date referitoare la teren

Crt	Categorie folosinţă	Intra vilan	Suprafaţa (mp)	Tarla	Parcelă	Nr. topo	Observaţii / Referinţe
1	arabil	NU	3.700	17	162	-	TITLUL DE PROPRIETATE NR. 3400351 DIN DATA DE 04.04.2006 EMIS DE CJPSDDPAT TELEORMAN

Lungime Segmente

1) Valorile lungimilor segmentelor sunt obţinute din proiecţie în plan.

Punct început	X / Y	Punct sfârşit	X / Y	Lungime segment (** (m)
1	503.873,866 291.354,045	2	503.870,301 291.354,807	3.646
2	503.870,301 291.354,807	3	503.865,13 291.360,085	7.389
3	503.865,13 291.360,085	4	503.543,305 291.160,515	378.681
4	503.543,305 291.160,515	5	503.548,571 291.152,322	9.739
5	503.548,571 291.152,322	1	503.873,866 291.354,045	382.765

Document care conţine date cu caracter personal, protejat de prevederile Regulamentului (UE) nr. 679/2016 şi Legii 190/2018

**** Lungimile segmentelor sunt determinate în planul de proiecţie Stereo 70 şi sunt rotunjite la 1 milimetru.**
***** Distanţa dintre puncte este formată din segmente cumulate ce sunt mai mici decât valoarea 1 milimetru.**

Neutilizabil in circuitul civil

DATE DESPRE IMOBILUL NR. 2404

Oficiul de Cadastru şi Publicitate Imobiliară TELEORMAN
Biroul de Cadastru şi Publicitate Imobiliară Alexandria

A. Partea I. Descrierea imobilului

TEREN Extravilan

Adresa: Jud. Teleorman

Nr. Crt	Nr cadastral Nr. topografic	Suprafaţa* (mp)	Observaţii / Referinţe
A1		1.900	Sector cadastral:28 Teren neimprejmuit;

B. Partea II. Proprietari şi acte

Inscrieri privitoare la dreptul de proprietate şi alte drepturi reale		Referinţe
/		
Act Administrativ nr. 3400689, din 20/06/2005 emis de CJPSDDPAT TELEORMAN;		
B1	Intabulare, drept de PROPRIETATE, dobandit prin Reconstituire, cota actuala 1/1	A1
	1) **BELU VALERICA**, LIPSĂ CNP 2) **BELU CONSTANTIN**, LIPSĂ CNP	

C. Partea III. SARCINI .

Inscrieri privind dezmembramintele dreptului de proprietate, drepturi reale de garanţie şi sarcini	Referinţe
NU SUNT	

Neutilizabil în circuitul civil

Anexa Nr. 1 La Partea I

Teren

Nr cadastral	Suprafaţa (mp)*	Observaţii / Referinţe
	1.900	

* Suprafaţa este determinată in planul de proiecţie Stereo 70.

DETALII LINIARE IMOBIL

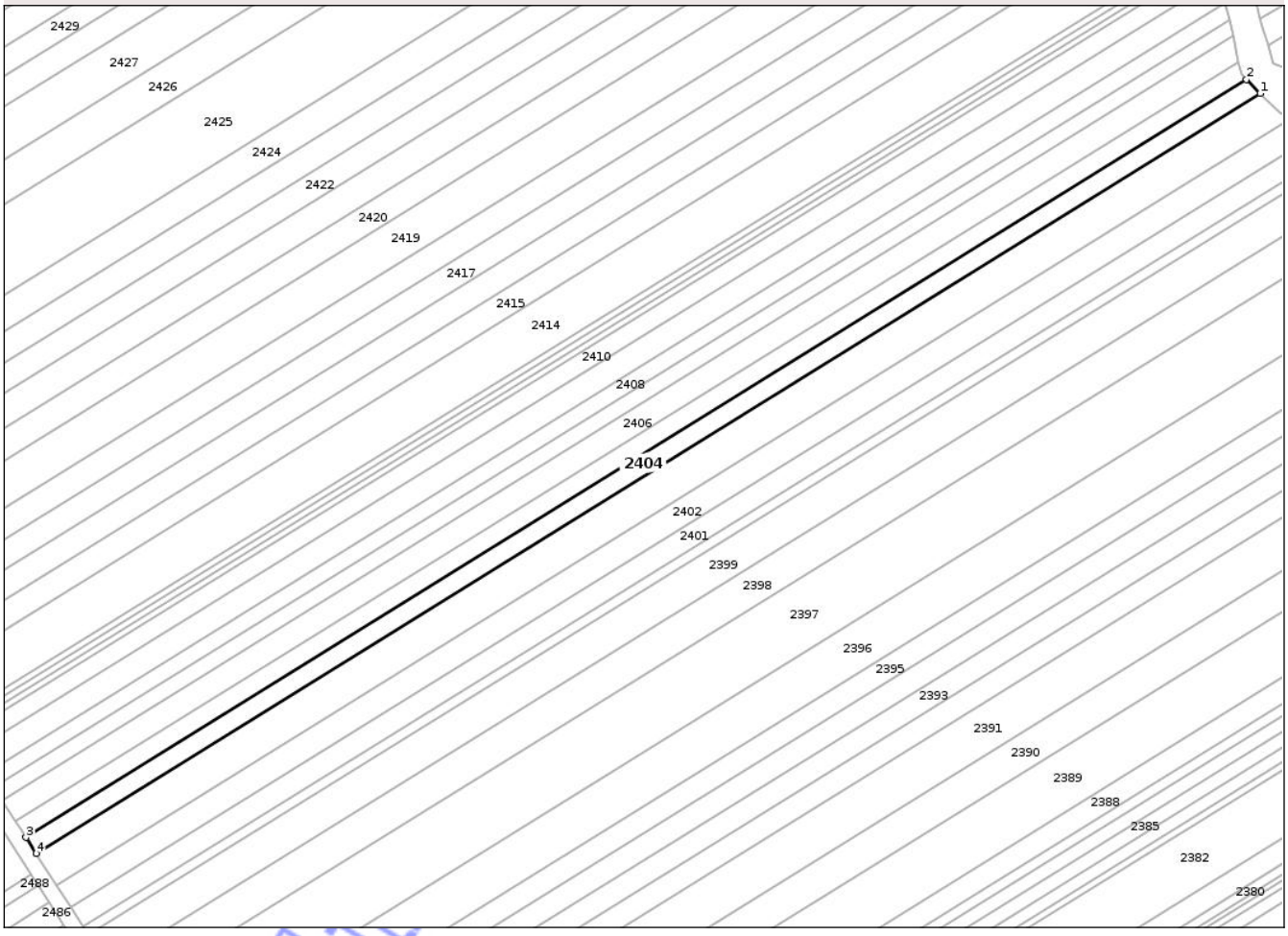

Date referitoare la teren

Crt	Categorie folosinţă	Intra vilan	Suprafaţa (mp)	Tarla	Parcelă	Nr. topo	Observaţii / Referinţe
1	arabil	NU	1.900	17	163	-	IDENTIC CU PARCELA 202/1

Lungime Segmente

1) Valorile lungimilor segmentelor sunt obţinute din proiecţie în plan.

Punct început	X / Y	Punct sfârşit	X / Y	Lungime segment (** (m)
1	503.865,13 291.360,085	2	503.861,526 291.363,763	5.149
2	503.861,526 291.363,763	3	503.540,588 291.164,742	377.638
3	503.540,588 291.164,742	4	503.543,305 291.160,515	5.025
4	503.543,305 291.160,515	1	503.865,13 291.360,085	378.681

**** Lungimile segmentelor sunt determinate în planul de proiecţie Stereo 70 şi sunt rotunjite la 1 milimetru.**

Document care conţine date cu caracter personal, protejat de prevederile Regulamentului (UE) nr. 679/2016 şi Legii 190/2018

***** Distanţa dintre puncte este formată din segmente cumulate ce sunt mai mici decât valoarea 1 milimetru.**

Neutilizabil in circuitul civil

DATE DESPRE IMOBILUL NR. 2405

Oficiul de Cadastru şi Publicitate Imobiliară TELEORMAN
Biroul de Cadastru şi Publicitate Imobiliară Alexandria

A. Partea I. Descrierea imobilului

TEREN Extravilan

Adresa: Jud. Teleorman

Nr. Crt	Nr cadastral Nr. topografic	Suprafaţa* (mp)	Observaţii / Referinţe
A1		1.900	Sector cadastral:28 Teren neimprejmuit;

B. Partea II. Proprietari şi acte

Inscrieri privitoare la dreptul de proprietate şi alte drepturi reale		Referinţe
/		
Hotarare Judecatoreasca nr. 649, din 22/05/2019 emis de JUDECĂTORIA ROȘIORII DE VEDE JUDETUL TELEORMAN (TITLUL DE PROPRIETATE NR. 3400345 DIN DATA DE 15.06.1995 EMIS DE CJPSDDPAT TELEORMAN);		
B1	Intabulare, drept de PROPRIETATE cu titlu de partaj, bun propriu, dobandit prin Hotarare Judecatoreasca, cota actuala 1/1	A1
	1) **TĂNASE M PAUL**	

C. Partea III. SARCINI .

Inscrieri privind dezmembramintele dreptului de proprietate, drepturi reale de garanţie şi sarcini	Referinţe
NU SUNT	

Neutilizabil în circuitul civil

Anexa Nr. 1 La Partea I

Teren

Nr cadastral	Suprafaţa (mp)*	Observaţii / Referinţe
	1.900	

* Suprafaţa este determinată in planul de proiecţie Stereo 70.

DETALII LINIARE IMOBIL



Date referitoare la teren

Crt	Categorie folosinţă	Intra vilan	Suprafaţa (mp)	Tarla	Parcelă	Nr. topo	Observaţii / Referinţe
1	arabil	NU	1.900	17	164	-	

Lungime Segmente
1) Valorile lungimilor segmentelor sunt obţinute din proiecţie în plan.

Punct început	X / Y	Punct sfârşit	X / Y	Lungime segment (** (m)
1	503.861,526 291.363,763	2	503.860,185 291.365,132	1.916
2	503.860,185 291.365,132	3	503.859,452 291.368,396	3.345
3	503.859,452 291.368,396	4	503.537,868 291.168,974	378.398
4	503.537,868 291.168,974	5	503.540,588 291.164,742	5.031
5	503.540,588 291.164,742	1	503.861,526 291.363,763	377.638

Document care conţine date cu caracter personal, protejat de prevederile Regulamentului (UE) nr. 679/2016 şi Legii 190/2018

**** Lungimile segmentelor sunt determinate în planul de proiecţie Stereo 70 şi sunt rotunjite la 1 milimetru.**
***** Distanţa dintre puncte este formată din segmente cumulate ce sunt mai mici decât valoarea 1 milimetru.**

Neutilizabil in circuitul civil

DATE DESPRE IMOBILUL NR. 2406

Oficiul de Cadastru şi Publicitate Imobiliară TELEORMAN
Biroul de Cadastru şi Publicitate Imobiliară Alexandria

A. Partea I. Descrierea imobilului

TEREN Extravilan

Adresa: Jud. Teleorman

Nr. Crt	Nr cadastral Nr. topografic	Suprafaţa* (mp)	Observaţii / Referinţe
A1		2.500	Sector cadastral:28 Teren neimprejmuit;

B. Partea II. Proprietari şi acte

Inscrieri privitoare la dreptul de proprietate şi alte drepturi reale		Referinţe
/		
Act Administrativ nr. 3400078, din 09/07/1993 emis de CJPSDDPAT TELEORMAN (CERTIFICAT DE DECES NR. 816313 DIN DATA DE 29.11.1996 ELIBERAT DE PRIMĂRIA DRĂGĂNEȘTI DE VEDE);		
B1	Intabulare, drept de PROPRIETATE, dobandit prin Reconstituire, cota actuala 1/1	A1
	1) **SORA A MARIN**, DECEDAT, LIPSĂ CNP DEFUNCT:Da	

C. Partea III. SARCINI .

Inscrieri privind dezmembramintele dreptului de proprietate, drepturi reale de garanţie şi sarcini	Referinţe
NU SUNT	

Neutilizabil în circuitul civil

Anexa Nr. 1 La Partea I

Teren

Nr cadastral	Suprafaţa (mp)*	Observaţii / Referinţe
	2.500	

* Suprafaţa este determinată in planul de proiecţie Stereo 70.

DETALII LINIARE IMOBIL



Date referitoare la teren

Crt	Categorie folosinţă	Intra vilan	Suprafaţa (mp)	Tarla	Parcelă	Nr. topo	Observaţii / Referinţe
1	arabil	NU	2.500	17	165	-	

Lungime Segmente

1) Valorile lungimilor segmentelor sunt obţinute din proiecţie în plan.

Punct început	X / Y	Punct sfârşit	X / Y	Lungime segment (** (m)
1	503.859,452 291.368,396	2	503.857,925 291.375,199	6.972
2	503.857,925 291.375,199	3	503.534,307 291.174,515	380.792
3	503.534,307 291.174,515	4	503.537,868 291.168,974	6.587
4	503.537,868 291.168,974	1	503.859,452 291.368,396	378.398

**** Lungimile segmentelor sunt determinate în planul de proiecţie Stereo 70 şi sunt rotunjite la 1 milimetru.**

Document care conţine date cu caracter personal, protejat de prevederile Regulamentului (UE) nr. 679/2016 şi Legii 190/2018

***** Distanţa dintre puncte este formată din segmente cumulate ce sunt mai mici decât valoarea 1 milimetru.**

Neutilizabil in circuitul civil

DATE DESPRE IMOBILUL NR. 2407

Oficiul de Cadastru şi Publicitate Imobiliară TELEORMAN
Biroul de Cadastru şi Publicitate Imobiliară Alexandria

A. Partea I. Descrierea imobilului

TEREN Extravilan

Adresa: Jud. Teleorman

Nr. Crt	Nr cadastral Nr. topografic	Suprafaţa* (mp)	Observaţii / Referinţe
A1		1.600	Sector cadastral:28 Teren neimprejmuit;

B. Partea II. Proprietari şi acte

Inscrieri privitoare la dreptul de proprietate şi alte drepturi reale		Referinţe
/		
Hotarare Judecatoreasca nr. 649, din 22/05/2019 emis de JUDECĂTORIA ROȘIORII DE VEDE JUDETUL TELEORMAN (TITLUL DE PROPRIETATE NR. 3400345 DIN DATA DE 15.06.1995 EMIS DE CJPSDDPAT TELEORMAN);		
B1	Intabulare, drept de PROPRIETATE cu titlu de partaj, bun propriu, dobandit prin Hotarare Judecatoreasca, cota actuala 1/1	A1
	1) **TĂNASE M PAUL**	

C. Partea III. SARCINI .

Inscrieri privind dezmembramintele dreptului de proprietate, drepturi reale de garanţie şi sarcini	Referinţe
NU SUNT	

Neutilizabil în circuitul civil

Anexa Nr. 1 La Partea I

Teren

Nr cadastral	Suprafaţa (mp)*	Observaţii / Referinţe
	1.600	

* Suprafaţa este determinată in planul de proiecţie Stereo 70.

DETALII LINIARE IMOBIL



Date referitoare la teren

Crt	Categorie folosinţă	Intra vilan	Suprafaţa (mp)	Tarla	Parcelă	Nr. topo	Observaţii / Referinţe
1	arabil	NU	1.600	17	166	-	

Lungime Segmente

1) Valorile lungimilor segmentelor sunt obţinute din proiecţie în plan.

Punct început	X / Y	Punct sfârşit	X / Y	Lungime segment (** (m)
1	503.857,925 291.375,199	2	503.856,953 291.379,53	4.439
2	503.856,953 291.379,53	3	503.532,039 291.178,043	382.317
3	503.532,039 291.178,043	4	503.534,307 291.174,515	4.194
4	503.534,307 291.174,515	1	503.857,925 291.375,199	380.792

**** Lungimile segmentelor sunt determinate în planul de proiecţie Stereo 70 şi sunt rotunjite la 1 milimetru.**

Document care conţine date cu caracter personal, protejat de prevederile Regulamentului (UE) nr. 679/2016 şi Legii 190/2018

***** Distanţa dintre puncte este formată din segmente cumulate ce sunt mai mici decât valoarea 1 milimetru.**

Neutilizabil in circuitul civil

DATE DESPRE IMOBILUL NR. 2408

Oficiul de Cadastru şi Publicitate Imobiliară TELEORMAN
Biroul de Cadastru şi Publicitate Imobiliară Alexandria

A. Partea I. Descrierea imobilului

TEREN Extravilan

Adresa: Jud. Teleorman

Nr. Crt	Nr cadastral Nr. topografic	Suprafaţa* (mp)	Observaţii / Referinţe
A1		1.600	Sector cadastral:28 Teren neimprejmuit;

B. Partea II. Proprietari şi acte

Inscrieri privitoare la dreptul de proprietate şi alte drepturi reale		Referinţe
/		
Hotarare Judecatoreasca nr. 1318, din 19/09/2008 emis de JUDECĂTORIA ROȘIORII DE VEDE JUDETUL TELEORMAN (TITLUL DE PROPRIETATE NR. 3400576 DIN DATA DE 03.08.1999 EMIS DE CJPSDDPAT TELEORMAN);		
B1	Intabulare, drept de PROPRIETATE cu titlu de partaj, bun propriu, dobandit prin Hotarare Judecatoreasca, cota actuala 1/1	A1
	1) **PÂRLIȚEANU PETRE**	

C. Partea III. SARCINI .

Inscrieri privind dezmembramintele dreptului de proprietate, drepturi reale de garanţie şi sarcini	Referinţe
NU SUNT	

Neutilizabil în circuitul civil

Anexa Nr. 1 La Partea I

Teren

Nr cadastral	Suprafaţa (mp)*	Observaţii / Referinţe
	1.600	

* Suprafaţa este determinată in planul de proiecţie Stereo 70.

DETALII LINIARE IMOBIL



Date referitoare la teren

Crt	Categorie folosinţă	Intra vilan	Suprafaţa (mp)	Tarla	Parcelă	Nr. topo	Observaţii / Referinţe
1	arabil	NU	1.600	17	167	-	IDENTIC CU PARCELA 14

Lungime Segmente

1) Valorile lungimilor segmentelor sunt obţinute din proiecţie în plan.

Punct început	X / Y	Punct sfârşit	X / Y	Lungime segment (** (m)
1	503.856,953 291.379,53	2	503.855,984 291.383,844	4.421
2	503.855,984 291.383,844	3	503.529,78 291.181,557	383.835
3	503.529,78 291.181,557	4	503.532,039 291.178,043	4.177
4	503.532,039 291.178,043	1	503.856,953 291.379,53	382.317

**** Lungimile segmentelor sunt determinate în planul de proiecţie Stereo 70 şi sunt rotunjite la 1 milimetru.**

Document care conţine date cu caracter personal, protejat de prevederile Regulamentului (UE) nr. 679/2016 şi Legii 190/2018

***** Distanţa dintre puncte este formată din segmente cumulate ce sunt mai mici decât valoarea 1 milimetru.**

Neutilizabil in circuitul civil

DATE DESPRE IMOBILUL NR. 2409

Oficiul de Cadastru şi Publicitate Imobiliară TELEORMAN
Biroul de Cadastru şi Publicitate Imobiliară Alexandria

A. Partea I. Descrierea imobilului

TEREN Extravilan

Adresa: Jud. Teleorman

Nr. Crt	Nr cadastral Nr. topografic	Suprafaţa* (mp)	Observaţii / Referinţe
A1		2.500	Sector cadastral:28 Teren neimprejmuit;

B. Partea II. Proprietari şi acte

Inscrieri privitoare la dreptul de proprietate şi alte drepturi reale		Referinţe
/		
Act Notarial nr. 39, din 29/01/1998 emis de BNP TAMARA MORCOV (TITLUL DE PROPRIETATE NR. 3400068 DIN DATA DE 22.07.1993 EMIS DE CJPSDDPAT TELEORMAN; ADEVERINȚA NR. 2485 DIN DATA DE 17.04.2024 ELIBERATĂ DE PRIMĂRIA DRĂGĂNEȘTI DE VEDE);		
B1	Intabulare, drept de PROPRIETATE cu titlu de moștenire, bun propriu, dobandit prin Succesiune, cota actuala 1/1	A1
	1) **PĂLÂINEA FLOAREA**, DECEDATĂ DEFUNCT:Da	

C. Partea III. SARCINI .

Inscrieri privind dezmembramintele dreptului de proprietate, drepturi reale de garanţie şi sarcini	Referinţe
NU SUNT	

Neutilizabil în circuitul civil

Anexa Nr. 1 La Partea I

Teren

Nr cadastral	Suprafaţa (mp)*	Observaţii / Referinţe
	2.500	

* Suprafaţa este determinată in planul de proiecţie Stereo 70.

DETALII LINIARE IMOBIL



Date referitoare la teren

Crt	Categorie folosinţă	Intra vilan	Suprafaţa (mp)	Tarla	Parcelă	Nr. topo	Observaţii / Referinţe
1	arabil	NU	2.500	17	168	-	IDENTIC CU TARLA 16

Lungime Segmente
1) Valorile lungimilor segmentelor sunt obţinute din proiecţie în plan.

Punct început	X / Y	Punct sfârşit	X / Y	Lungime segment (** (m)
1	503.855,984 291.383,844	2	503.855,709 291.385,07	1.256
2	503.855,709 291.385,07	3	503.852,97 291.389,629	5.319
3	503.852,97 291.389,629	4	503.526,262 291.187,03	384.427
4	503.526,262 291.187,03	5	503.529,78 291.181,557	6.506
5	503.529,78 291.181,557	1	503.855,984 291.383,844	383.835

Document care conţine date cu caracter personal, protejat de prevederile Regulamentului (UE) nr. 679/2016 şi Legii 190/2018

**** Lungimile segmentelor sunt determinate în planul de proiecţie Stereo 70 şi sunt rotunjite la 1 milimetru.**
***** Distanţa dintre puncte este formată din segmente cumulate ce sunt mai mici decât valoarea 1 milimetru.**

Neutilizabil in circuitul civil

DATE DESPRE IMOBILUL NR. 2410

Oficiul de Cadastru şi Publicitate Imobiliară TELEORMAN
Biroul de Cadastru şi Publicitate Imobiliară Alexandria

A. Partea I. Descrierea imobilului

TEREN Extravilan

Adresa: Jud. Teleorman

Nr. Crt	Nr cadastral Nr. topografic	Suprafaţa* (mp)	Observaţii / Referinţe
A1		1.900	Sector cadastral:28 Teren neimprejmuit;

B. Partea II. Proprietari şi acte

Inscrieri privitoare la dreptul de proprietate şi alte drepturi reale		Referinţe
/		
Hotarare Judecatoreasca nr. 954, din 23/04/2003 emis de JUDECĂTORIA ROȘIORII DE VEDE JUDETUL TELEORMAN (TITLUL DE PROPRIETATE NR. 3400050 DIN DATA DE 01.01.1991 EMIS DE CJPSDDPAT TELEORMAN);		
B1	Intabulare, drept de PROPRIETATE cu titlu de partaj, bun propriu, dobandit prin Hotarare Judecatoreasca, cota actuala 1/1	A1
	1) **SOARE MARIA**, LIPSĂ CNP	

C. Partea III. SARCINI .

Inscrieri privind dezmembramintele dreptului de proprietate, drepturi reale de garanţie şi sarcini	Referinţe
NU SUNT	

Neutilizabil în circuitul civil

Anexa Nr. 1 La Partea I

Teren

Nr cadastral	Suprafaţa (mp)*	Observaţii / Referinţe
	1.900	

* Suprafaţa este determinată in planul de proiecţie Stereo 70.

DETALII LINIARE IMOBIL



Date referitoare la teren

Crt	Categorie folosinţă	Intra vilan	Suprafaţa (mp)	Tarla	Parcelă	Nr. topo	Observaţii / Referinţe
1	arabil	NU	1.900	17	169	-	

Lungime Segmente

1) Valorile lungimilor segmentelor sunt obţinute din proiecţie în plan.

Punct început	X / Y	Punct sfârşit	X / Y	Lungime segment (** (m)
1	503.852,97 291.389,629	2	503.850,425 291.393,865	4.942
2	503.850,425 291.393,865	3	503.523,59 291.191,188	384.576
3	503.523,59 291.191,188	4	503.526,262 291.187,03	4.943
4	503.526,262 291.187,03	1	503.852,97 291.389,629	384.427

**** Lungimile segmentelor sunt determinate în planul de proiecţie Stereo 70 şi sunt rotunjite la 1 milimetru.**

Document care conţine date cu caracter personal, protejat de prevederile Regulamentului (UE) nr. 679/2016 şi Legii 190/2018

***** Distanţa dintre puncte este formată din segmente cumulate ce sunt mai mici decât valoarea 1 milimetru.**

Neutilizabil in circuitul civil

DATE DESPRE IMOBILUL NR. 2411

Oficiul de Cadastru şi Publicitate Imobiliară TELEORMAN
Biroul de Cadastru şi Publicitate Imobiliară Alexandria

A. Partea I. Descrierea imobilului

TEREN Extravilan

Adresa: Jud. Teleorman

Nr. Crt	Nr cadastral Nr. topografic	Suprafaţa* (mp)	Observaţii / Referinţe
A1		600	Sector cadastral:28 Teren neimprejmuit;

B. Partea II. Proprietari şi acte

Inscrieri privitoare la dreptul de proprietate şi alte drepturi reale		Referinţe
/		
Hotarare Judecatoreasca nr. 954, din 23/04/2003 emis de JUDECĂTORIA ROȘIORII DE VEDE JUDETUL TELEORMAN (TITLUL DE PROPRIETATE NR. 3400050 DIN DATA DE 01.01.1991 EMIS DE CJPSDDPAT TELEORMAN);		
B1	Intabulare, drept de PROPRIETATE cu titlu de partaj, bun propriu, dobandit prin Hotarare Judecatoreasca, cota actuala 1/1	A1
	1) **PLEAVĂ FLORICA**	

C. Partea III. SARCINI .

Inscrieri privind dezmembramintele dreptului de proprietate, drepturi reale de garanţie şi sarcini	Referinţe
NU SUNT	

Neutilizabil în circuitul civil

Anexa Nr. 1 La Partea I

Teren

Nr cadastral	Suprafaţa (mp)*	Observaţii / Referinţe
	600	

* Suprafaţa este determinată in planul de proiecţie Stereo 70.

DETALII LINIARE IMOBIL



Date referitoare la teren

Crt	Categorie folosinţă	Intra vilan	Suprafaţa (mp)	Tarla	Parcelă	Nr. topo	Observaţii / Referinţe
1	arabil	NU	600	17	169/1	-	

Lungime Segmente

1) Valorile lungimilor segmentelor sunt obţinute din proiecţie în plan.

Punct început	X / Y	Punct sfârşit	X / Y	Lungime segment (** (m)
1	503.850,425 291.393,865	2	503.849,621 291.395,203	1.561
2	503.849,621 291.395,203	3	503.522,747 291.192,5	384.623
3	503.522,747 291.192,5	4	503.523,59 291.191,188	1.559
4	503.523,59 291.191,188	1	503.850,425 291.393,865	384.576

**** Lungimile segmentelor sunt determinate în planul de proiecţie Stereo 70 şi sunt rotunjite la 1 milimetru.**

Document care conţine date cu caracter personal, protejat de prevederile Regulamentului (UE) nr. 679/2016 şi Legii 190/2018

***** Distanţa dintre puncte este formată din segmente cumulate ce sunt mai mici decât valoarea 1 milimetru.**

Neutilizabil in circuitul civil

DATE DESPRE IMOBILUL NR. 2412

Oficiul de Cadastru şi Publicitate Imobiliară TELEORMAN
Biroul de Cadastru şi Publicitate Imobiliară Alexandria

A. Partea I. Descrierea imobilului

TEREN Extravilan

Adresa: Jud. Teleorman

Nr. Crt	Nr cadastral Nr. topografic	Suprafaţa* (mp)	Observaţii / Referinţe
A1		650	Sector cadastral:28 Teren neimprejmuit;

B. Partea II. Proprietari şi acte

Inscrieri privitoare la dreptul de proprietate şi alte drepturi reale		Referinţe
/		
Hotarare Judecatoreasca nr. 488, din 22/03/2017 emis de JUDECĂTORIA ROȘIORII DE VEDE JUDETUL TELEORMAN (TITLUL DE PROPRIETATE NR. 3400447 DIN DATA DE 06.06.1996 EMIS DE CJPSDDPAT TELEORMAN);		
B1	Intabulare, drept de PROPRIETATE cu titlu de partaj, bun propriu, dobandit prin Hotarare Judecatoreasca, cota actuala 1/1	A1
	1) **CHIRCA FLORIN**	

C. Partea III. SARCINI .

Inscrieri privind dezmembramintele dreptului de proprietate, drepturi reale de garanţie şi sarcini	Referinţe
NU SUNT	

Neutilizabil în circuitul civil

Anexa Nr. 1 La Partea I

Teren

Nr cadastral	Suprafaţa (mp)*	Observaţii / Referinţe
	650	

* Suprafaţa este determinată in planul de proiecţie Stereo 70.

DETALII LINIARE IMOBIL



Date referitoare la teren

Crt	Categorie folosinţă	Intra vilan	Suprafaţa (mp)	Tarla	Parcelă	Nr. topo	Observaţii / Referinţe
1	arabil	NU	650	17	170	-	

Lungime Segmente
1) Valorile lungimilor segmentelor sunt obţinute din proiecţie în plan.

Punct început	X / Y	Punct sfârşit	X / Y	Lungime segment (** (m)
1	503.849,621 291.395,203	2	503.848,751 291.396,651	1.689
2	503.848,751 291.396,651	3	503.521,823 291.193,916	384.686
3	503.521,823 291.193,916	4	503.522,273 291.193,237	0.815
4	503.522,273 291.193,237	5	503.522,747 291.192,5	0.876
5	503.522,747 291.192,5	1	503.849,621 291.395,203	384.623

Document care conţine date cu caracter personal, protejat de prevederile Regulamentului (UE) nr. 679/2016 şi Legii 190/2018

**** Lungimile segmentelor sunt determinate în planul de proiecţie Stereo 70 şi sunt rotunjite la 1 milimetru.**
***** Distanţa dintre puncte este formată din segmente cumulate ce sunt mai mici decât valoarea 1 milimetru.**

Neutilizabil in circuitul civil

DATE DESPRE IMOBILUL NR. 2413

Oficiul de Cadastru şi Publicitate Imobiliară TELEORMAN
Biroul de Cadastru şi Publicitate Imobiliară Alexandria

A. Partea I. Descrierea imobilului

TEREN Extravilan

Adresa: Jud. Teleorman

Nr. Crt	Nr cadastral Nr. topografic	Suprafaţa* (mp)	Observaţii / Referinţe
A1		650	Sector cadastral:28 Teren neimprejmuit;

B. Partea II. Proprietari şi acte

Inscrieri privitoare la dreptul de proprietate şi alte drepturi reale		Referinţe
/		
Hotarare Judecatoreasca nr. 488, din 22/03/2017 emis de JUDECĂTORIA ROȘIORII DE VEDE JUDETUL TELEORMAN (TITLUL DE PROPRIETATE NR. 3400447 DIN DATA DE 06.06.1996 EMIS DE CJPSDDPAT TELEORMAN);		
B1	Intabulare, drept de PROPRIETATE cu titlu de partaj, bun propriu, dobandit prin Hotarare Judecatoreasca, cota actuala 1/1	A1
	1) **CHIRCA FLORIN**	

C. Partea III. SARCINI .

Inscrieri privind dezmembramintele dreptului de proprietate, drepturi reale de garanţie şi sarcini	Referinţe
NU SUNT	

Neutilizabil în circuitul civil

Anexa Nr. 1 La Partea I

Teren

Nr cadastral	Suprafaţa (mp)*	Observaţii / Referinţe
	650	

* Suprafaţa este determinată in planul de proiecţie Stereo 70.

DETALII LINIARE IMOBIL



Date referitoare la teren

Crt	Categorie folosinţă	Intra vilan	Suprafaţa (mp)	Tarla	Parcelă	Nr. topo	Observaţii / Referinţe
1	arabil	NU	650	17	170/1	-	

Lungime Segmente

1) Valorile lungimilor segmentelor sunt obţinute din proiecţie în plan.

Punct început	X / Y	Punct sfârşit	X / Y	Lungime segment (** (m)
1	503.848,751 291.396,651	2	503.847,88 291.398,1	1.691
2	503.847,88 291.398,1	3	503.520,89 291.195,325	384.76
3	503.520,89 291.195,325	4	503.521,823 291.193,916	1.69
4	503.521,823 291.193,916	1	503.848,751 291.396,651	384.686

**** Lungimile segmentelor sunt determinate în planul de proiecţie Stereo 70 şi sunt rotunjite la 1 milimetru.**

Document care conţine date cu caracter personal, protejat de prevederile Regulamentului (UE) nr. 679/2016 şi Legii 190/2018

***** Distanţa dintre puncte este formată din segmente cumulate ce sunt mai mici decât valoarea 1 milimetru.**

Neutilizabil in circuitul civil

DATE DESPRE IMOBILUL NR. 2414

Oficiul de Cadastru şi Publicitate Imobiliară TELEORMAN
Biroul de Cadastru şi Publicitate Imobiliară Alexandria

A. Partea I. Descrierea imobilului

TEREN Extravilan

Adresa: Jud. Teleorman

Nr. Crt	Nr cadastral Nr. topografic	Suprafaţa* (mp)	Observaţii / Referinţe
A1		5.000	Sector cadastral:28 Teren neimprejmuit;

B. Partea II. Proprietari şi acte

Inscrieri privitoare la dreptul de proprietate şi alte drepturi reale		Referinţe
/		
Act Notarial nr. 158, din 23/09/2002 emis de BNP MARIA BARBU (TITLUL DE PROPRIETATE NR. 3400008 DIN DATA DE 11.06.1993 EMIS DE CJPSDDPAT TELEORMAN; CERTIFICAT DE MOȘTENITOR NR. 208 DIN DATA DE 23.09.2002 EMIS DE BNP BARBU MARIA);		
B1	Intabulare, drept de PROPRIETATE cu titlu de moștenire, bun propriu, dobandit prin Succesiune, cota actuala 1/1	A1
	1) **STAN FLORICA**	

C. Partea III. SARCINI .

Inscrieri privind dezmembramintele dreptului de proprietate, drepturi reale de garanţie şi sarcini	Referinţe
NU SUNT	

Neutilizabil în circuitul civil

Anexa Nr. 1 La Partea I

Teren

Nr cadastral	Suprafaţa (mp)*	Observaţii / Referinţe
	5.000	

* Suprafaţa este determinată in planul de proiecţie Stereo 70.

DETALII LINIARE IMOBIL



Date referitoare la teren

Crt	Categorie folosinţă	Intra vilan	Suprafaţa (mp)	Tarla	Parcelă	Nr. topo	Observaţii / Referinţe
1	arabil	NU	5.000	17	171	-	

Lungime Segmente
1) Valorile lungimilor segmentelor sunt obţinute din proiecţie în plan.

Punct început	X / Y	Punct sfârşit	X / Y	Lungime segment (** (m)
1	503.847,88 291.398,1	2	503.845,465 291.402,12	4.69
2	503.845,465 291.402,12	3	503.835,472 291.405,77	10.639
3	503.835,472 291.405,77	4	503.513,676 291.206,217	378.648
4	503.513,676 291.206,217	5	503.520,89 291.195,325	13.064
5	503.520,89 291.195,325	1	503.847,88 291.398,1	384.76

Document care conţine date cu caracter personal, protejat de prevederile Regulamentului (UE) nr. 679/2016 şi Legii 190/2018

**** Lungimile segmentelor sunt determinate în planul de proiecţie Stereo 70 şi sunt rotunjite la 1 milimetru.**
***** Distanţa dintre puncte este formată din segmente cumulate ce sunt mai mici decât valoarea 1 milimetru.**

Neutilizabil in circuitul civil

DATE DESPRE IMOBILUL NR. 2415

Oficiul de Cadastru şi Publicitate Imobiliară TELEORMAN
Biroul de Cadastru şi Publicitate Imobiliară Alexandria

A. Partea I. Descrierea imobilului

TEREN Extravilan

Adresa: Jud. Teleorman

Nr. Crt	Nr cadastral Nr. topografic	Suprafaţa* (mp)	Observaţii / Referinţe
A1		2.500	Sector cadastral:28 Teren neimprejmuit;

B. Partea II. Proprietari şi acte

Inscrieri privitoare la dreptul de proprietate şi alte drepturi reale		Referinţe
/		
Hotarare Judecatoreasca nr. 441, din 04/03/2014 emis de JUDECĂTORIA ROȘIORII DE VEDE JUDETUL TELEORMAN (TITLUL DE PROPRIETATE NR. 3400299 DIN DATA DE 29.12.2011 EMIS DE CJPSDDPAT TELEORMAN);		
B1	Intabulare, drept de PROPRIETATE cu titlu de cumpărare, bun propriu, dobandit prin Hotarare Judecatoreasca, cota actuala 1/1	A1
	1) **CHIVU MARIAN**	

C. Partea III. SARCINI .

Inscrieri privind dezmembramintele dreptului de proprietate, drepturi reale de garanţie şi sarcini	Referinţe
NU SUNT	

Neutilizabil în circuitul civil

Anexa Nr. 1 La Partea I

Teren

Nr cadastral	Suprafaţa (mp)*	Observaţii / Referinţe
	2.500	

* Suprafaţa este determinată in planul de proiecţie Stereo 70.

DETALII LINIARE IMOBIL



Date referitoare la teren

Crt	Categorie folosinţă	Intra vilan	Suprafaţa (mp)	Tarla	Parcelă	Nr. topo	Observaţii / Referinţe
1	arabil	NU	2.500	17	172	-	IDENTIC CU PARCELA 209

Lungime Segmente

1) Valorile lungimilor segmentelor sunt obţinute din proiecţie în plan.

Punct început	X / Y	Punct sfârşit	X / Y	Lungime segment (** (m)
1	503.835,472 291.405,77	2	503.827,534 291.408,669	8.451
2	503.827,534 291.408,669	3	503.510,005 291.211,761	373.627
3	503.510,005 291.211,761	4	503.513,676 291.206,217	6.649
4	503.513,676 291.206,217	1	503.835,472 291.405,77	378.648

**** Lungimile segmentelor sunt determinate în planul de proiecţie Stereo 70 şi sunt rotunjite la 1 milimetru.**

Document care conţine date cu caracter personal, protejat de prevederile Regulamentului (UE) nr. 679/2016 şi Legii 190/2018

***** Distanţa dintre puncte este formată din segmente cumulate ce sunt mai mici decât valoarea 1 milimetru.**

Neutilizabil in circuitul civil

DATE DESPRE IMOBILUL NR. 2416

Oficiul de Cadastru şi Publicitate Imobiliară TELEORMAN
Biroul de Cadastru şi Publicitate Imobiliară Alexandria

A. Partea I. Descrierea imobilului

TEREN Extravilan

Adresa: Jud. Teleorman

Nr. Crt	Nr cadastral Nr. topografic	Suprafaţa* (mp)	Observaţii / Referinţe
A1		2.500	Sector cadastral:28 Teren neimprejmuit;

B. Partea II. Proprietari şi acte

Inscrieri privitoare la dreptul de proprietate şi alte drepturi reale		Referinţe
/		
Hotarare Judecatoreasca nr. 120, din 31/01/2019 emis de JUDECĂTORIA ROȘIORII DE VEDE JUDETUL TELEORMAN (TITLUL DE PROPRIETATE NR. 3400076 DIN DATA DE 14.07.1993 EMIS DE CJPSDDPAT TELEORMAN);		
B1	Intabulare, drept de PROPRIETATE cu titlu de partaj, bun propriu, dobandit prin Hotarare Judecatoreasca, cota actuala 1/1	A1
	1) **RIZEA ANA**	

C. Partea III. SARCINI .

Inscrieri privind dezmembramintele dreptului de proprietate, drepturi reale de garanţie şi sarcini	Referinţe
NU SUNT	

Neutilizabil în circuitul civil

Anexa Nr. 1 La Partea I

Teren

Nr cadastral	Suprafaţa (mp)*	Observaţii / Referinţe
	2.500	

* Suprafaţa este determinată in planul de proiecţie Stereo 70.

DETALII LINIARE IMOBIL

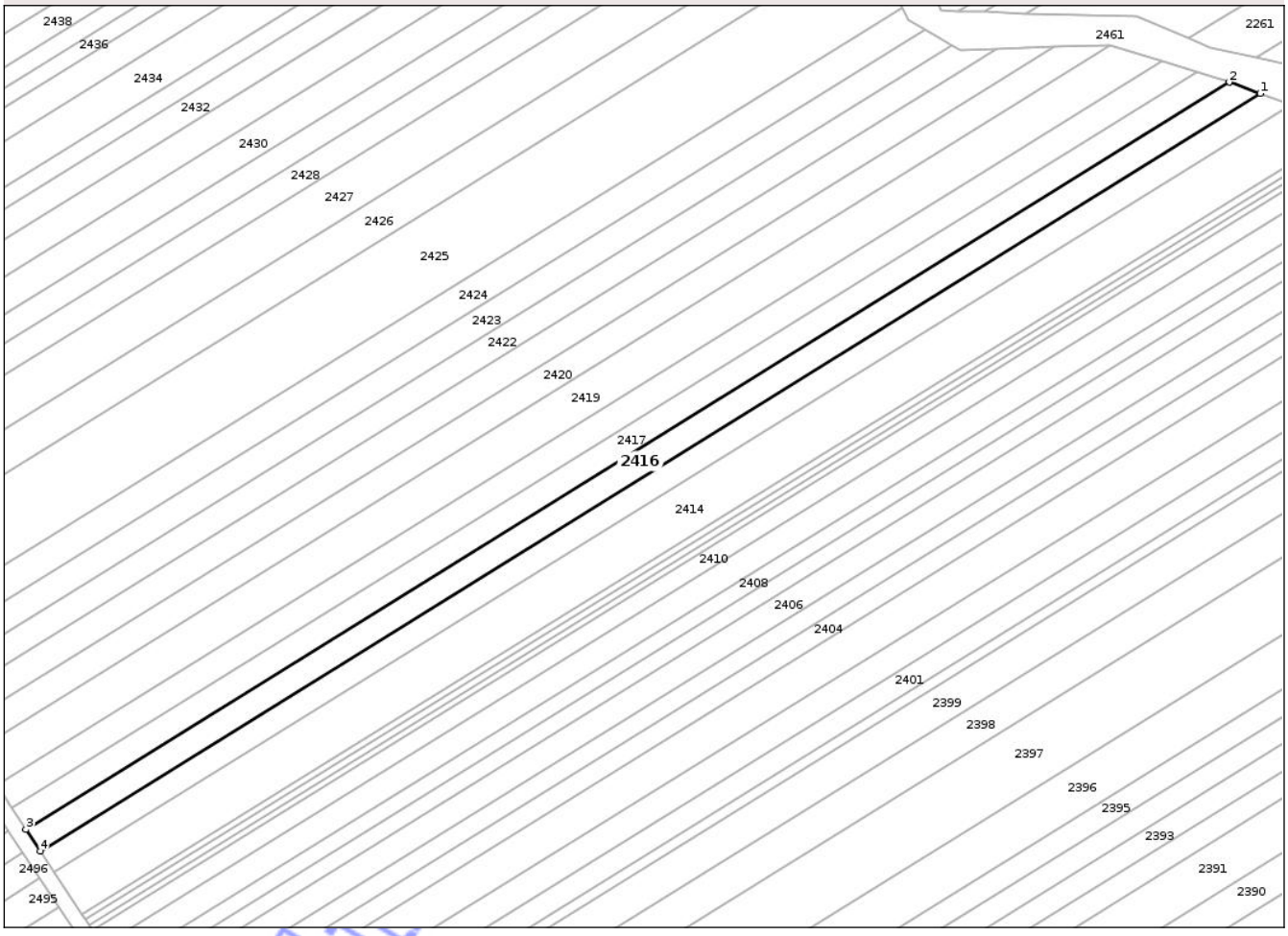

Date referitoare la teren

Crt	Categorie folosinţă	Intra vilan	Suprafaţa (mp)	Tarla	Parcelă	Nr. topo	Observaţii / Referinţe
1	arabil	NU	2.500	17	173	-	

Lungime Segmente

1) Valorile lungimilor segmentelor sunt obţinute din proiecţie în plan.

Punct început	X / Y	Punct sfârşit	X / Y	Lungime segment (** (m)
1	503.827,534 291.408,669	2	503.819,489 291.411,607	8.565
2	503.819,489 291.411,607	3	503.506,283 291.217,38	368.541
3	503.506,283 291.217,38	4	503.510,005 291.211,761	6.74
4	503.510,005 291.211,761	1	503.827,534 291.408,669	373.627

**** Lungimile segmentelor sunt determinate în planul de proiecţie Stereo 70 şi sunt rotunjite la 1 milimetru.**

Document care conţine date cu caracter personal, protejat de prevederile Regulamentului (UE) nr. 679/2016 şi Legii 190/2018

***** Distanţa dintre puncte este formată din segmente cumulate ce sunt mai mici decât valoarea 1 milimetru.**

Neutilizabil in circuitul civil

DATE DESPRE IMOBILUL NR. 2417

Oficiul de Cadastru şi Publicitate Imobiliară TELEORMAN
Biroul de Cadastru şi Publicitate Imobiliară Alexandria

A. Partea I. Descrierea imobilului

TEREN Extravilan

Adresa: Jud. Teleorman

Nr. Crt	Nr cadastral Nr. topografic	Suprafaţa* (mp)	Observaţii / Referinţe
A1		2.500	Sector cadastral:28 Teren neimprejmuit;

B. Partea II. Proprietari şi acte

Inscrieri privitoare la dreptul de proprietate şi alte drepturi reale		Referinţe
/		
Act Notarial nr. 248, din 09/11/2021 emis de BNP TAMARA MORCOV (TITLUL DE PROPRIETATE NR. 3400025 DIN DATA DE 01.01.1991 EMIS DE CJPSDDPAT TELEORMAN);		
B1	Intabulare, drept de PROPRIETATE cu titlu de moștenire, bun propriu, dobandit prin Succesiune, cota actuala 1/2	A1
	1) **DINU TATIANA**	
B2	Intabulare, drept de PROPRIETATE cu titlu de moștenire, bun propriu, dobandit prin Succesiune, cota actuala 1/2	A1
	1) **PRIBEAGU FLORENTINA**	

C. Partea III. SARCINI .

Inscrieri privind dezmembramintele dreptului de proprietate, drepturi reale de garanţie şi sarcini	Referinţe
NU SUNT	

Neutilizabil în circuitul civil

Anexa Nr. 1 La Partea I

Teren

Nr cadastral	Suprafaţa (mp)*	Observaţii / Referinţe
	2.500	

* Suprafaţa este determinată in planul de proiecţie Stereo 70.

DETALII LINIARE IMOBIL

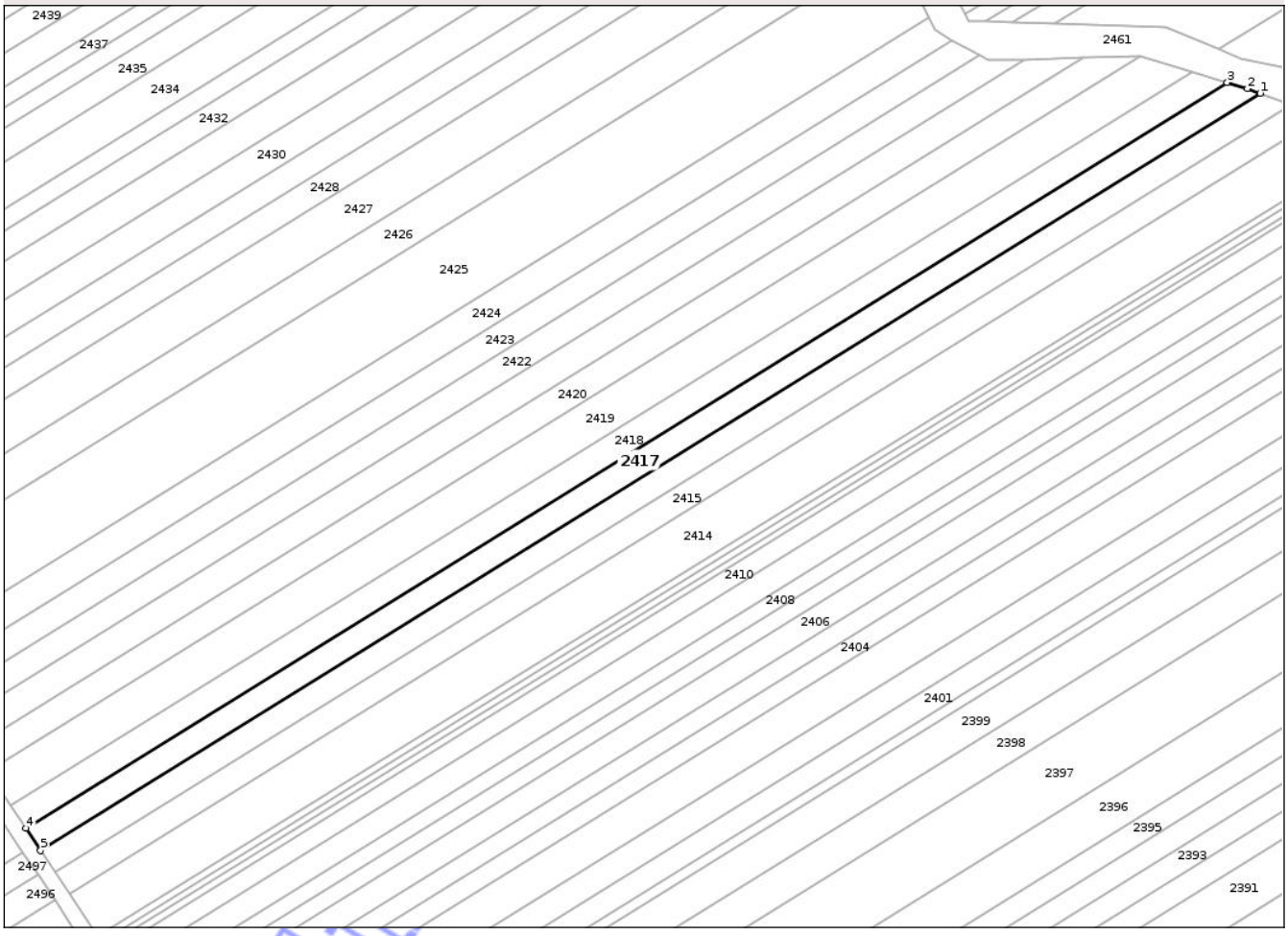

Date referitoare la teren

Crt	Categorie folosinţă	Intra vilan	Suprafaţa (mp)	Tarla	Parcelă	Nr. topo	Observaţii / Referinţe
1	arabil	NU	2.500	17	174	-	

Lungime Segmente

1) Valorile lungimilor segmentelor sunt obţinute din proiecţie în plan.

Punct început	X / Y	Punct sfârşit	X / Y	Lungime segment (** (m)
1	503.819,489 291.411,607	2	503.816,211 291.412,804	3.49
2	503.816,211 291.412,804	3	503.810,993 291.414,379	5.451
3	503.810,993 291.414,379	4	503.502,508 291.223,08	362.985
4	503.502,508 291.223,08	5	503.506,283 291.217,38	6.837
5	503.506,283 291.217,38	1	503.819,489 291.411,607	368.541

Document care conţine date cu caracter personal, protejat de prevederile Regulamentului (UE) nr. 679/2016 şi Legii 190/2018

**** Lungimile segmentelor sunt determinate în planul de proiecţie Stereo 70 şi sunt rotunjite la 1 milimetru.**
***** Distanţa dintre puncte este formată din segmente cumulate ce sunt mai mici decât valoarea 1 milimetru.**

Neutilizabil in circuitul civil

DATE DESPRE IMOBILUL NR. 2418

Oficiul de Cadastru şi Publicitate Imobiliară TELEORMAN
Biroul de Cadastru şi Publicitate Imobiliară Alexandria

A. Partea I. Descrierea imobilului

TEREN Extravilan

Adresa: Jud. Teleorman

Nr. Crt	Nr cadastral Nr. topografic	Suprafaţa* (mp)	Observaţii / Referinţe
A1		2.500	Sector cadastral:28 Teren neimprejmuit;

B. Partea II. Proprietari şi acte

Inscrieri privitoare la dreptul de proprietate şi alte drepturi reale		Referinţe
/		
Act Administrativ nr. 3400104, din 01/01/1991 emis de CJPSDDPAT TELEORMAN (ADEVERINȚA NR. 2486 DIN DATA DE 17.04.2024 ELIBERATĂ DE PRIMĂRIA DRĂGĂNEȘTI DE VEDE);		
B1	Intabulare, drept de PROPRIETATE, dobandit prin Reconstituire, cota actuala 1/1	A1
	1) **MIRONESCU N ȘTEFAN**, LIPSĂ CNP	

C. Partea III. SARCINI .

Inscrieri privind dezmembramintele dreptului de proprietate, drepturi reale de garanţie şi sarcini	Referinţe
NU SUNT	

Neutilizabil în circuitul civil

Anexa Nr. 1 La Partea I

Teren

Nr cadastral	Suprafaţa (mp)*	Observaţii / Referinţe
	2.500	

* Suprafaţa este determinată in planul de proiecţie Stereo 70.

DETALII LINIARE IMOBIL

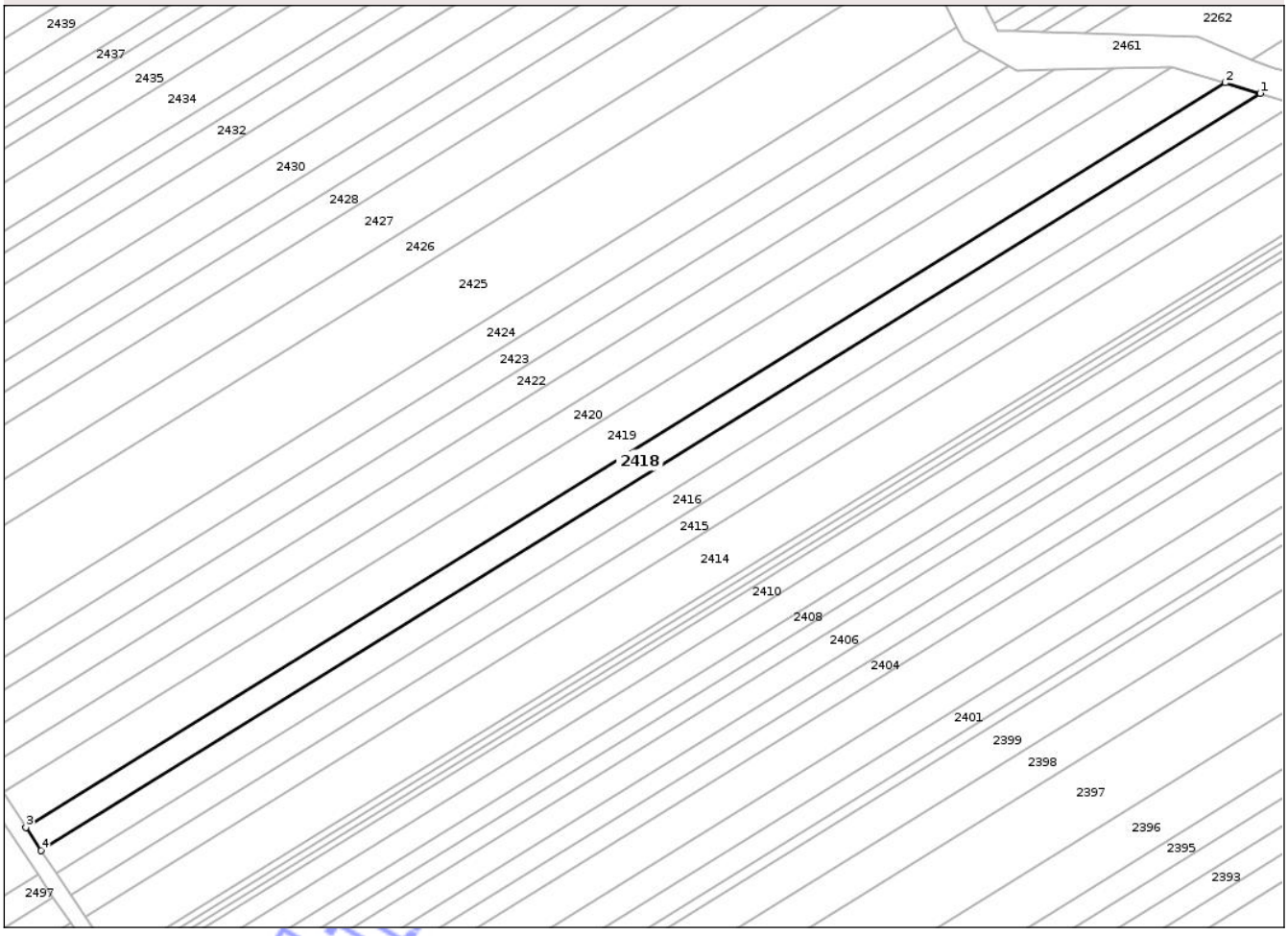

Date referitoare la teren

Crt	Categorie folosinţă	Intra vilan	Suprafaţa (mp)	Tarla	Parcelă	Nr. topo	Observaţii / Referinţe
1	arabil	NU	2.500	17	175	-	IDENTIC CU TARLA 16

Lungime Segmente

1) Valorile lungimilor segmentelor sunt obţinute din proiecţie în plan.

Punct început	X / Y	Punct sfârşit	X / Y	Lungime segment (** (m)
1	503.810,993 291.414,379	2	503.802,131 291.417,054	9.257
2	503.802,131 291.417,054	3	503.498,672 291.228,872	357.071
3	503.498,672 291.228,872	4	503.502,508 291.223,08	6.947
4	503.502,508 291.223,08	1	503.810,993 291.414,379	362.985

**** Lungimile segmentelor sunt determinate în planul de proiecţie Stereo 70 şi sunt rotunjite la 1 milimetru.**

Document care conţine date cu caracter personal, protejat de prevederile Regulamentului (UE) nr. 679/2016 şi Legii 190/2018

***** Distanţa dintre puncte este formată din segmente cumulate ce sunt mai mici decât valoarea 1 milimetru.**

Neutilizabil in circuitul civil

DATE DESPRE IMOBILUL NR. 2419

Oficiul de Cadastru şi Publicitate Imobiliară TELEORMAN
Biroul de Cadastru şi Publicitate Imobiliară Alexandria

A. Partea I. Descrierea imobilului

TEREN Extravilan

Adresa: Jud. Teleorman

Nr. Crt	Nr cadastral Nr. topografic	Suprafaţa* (mp)	Observaţii / Referinţe
A1		3.750	Sector cadastral:28 Teren neimprejmuit;

B. Partea II. Proprietari şi acte

Inscrieri privitoare la dreptul de proprietate şi alte drepturi reale		Referinţe
/		
Act Administrativ nr. 3400002, din 01/01/1991 emis de CJPSDDPAT TELEORMAN (CERTIFICAT DE DECES NR. 267644 DIN DATA DE 08.10.2013 ELIBERAT DE PRIMĂRIA DRĂGĂNEȘTI DE VEDE; CERTIFICAT DE DECES NR. 563372 DIN DATA DE 20.03.2019 ELIBERAT DE PRIMĂRIA DRĂGĂNEȘTI DE VEDE);		
B1	Intabulare, drept de PROPRIETATE, dobandit prin Reconstituire, cota actuala 1/1	A1
	1) **UDREA I BARBU**, DECEDAT DEFUNCT:Da 2) **UDREA I ZAMFIR**, DECEDAT DEFUNCT:Da 3) **PENEA I FLORICA**	

C. Partea III. SARCINI .

Inscrieri privind dezmembramintele dreptului de proprietate, drepturi reale de garanţie şi sarcini	Referinţe
NU SUNT	

Neutilizabil în circuitul civil

Anexa Nr. 1 La Partea I

Teren

Nr cadastral	Suprafaţa (mp)*	Observaţii / Referinţe
	3.750	

* Suprafaţa este determinată in planul de proiecţie Stereo 70.

DETALII LINIARE IMOBIL

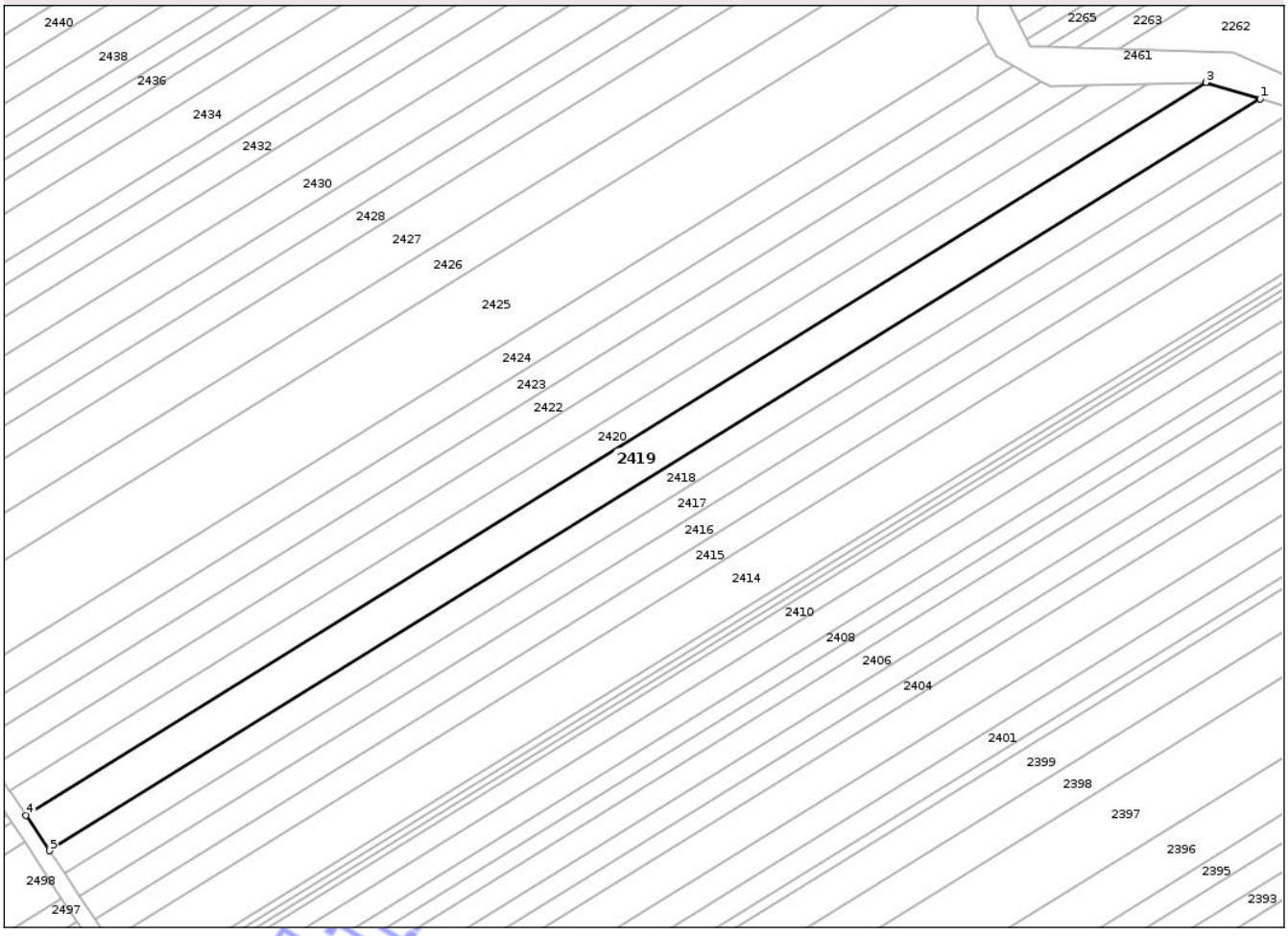

Date referitoare la teren

Crt	Categorie folosinţă	Intra vilan	Suprafaţa (mp)	Tarla	Parcelă	Nr. topo	Observaţii / Referinţe
1	arabil	NU	3.750	17	176	-	

Lungime Segmente
1) Valorile lungimilor segmentelor sunt obţinute din proiecţie în plan.

Punct început	X / Y	Punct sfârşit	X / Y	Lungime segment (** (m)
1	503.802,131 291.417,054	2	503.788,566 291.421,149	14.17
2	503.788,566 291.421,149	3	503.788,55 291.421,149	0.016
3	503.788,55 291.421,149	4	503.492,796 291.237,745	348.005
4	503.492,796 291.237,745	5	503.498,672 291.228,872	10.642
5	503.498,672 291.228,872	1	503.802,131 291.417,054	357.071

Document care conţine date cu caracter personal, protejat de prevederile Regulamentului (UE) nr. 679/2016 şi Legii 190/2018

**** Lungimile segmentelor sunt determinate în planul de proiecţie Stereo 70 şi sunt rotunjite la 1 milimetru.**
***** Distanţa dintre puncte este formată din segmente cumulate ce sunt mai mici decât valoarea 1 milimetru.**

Neutilizabil in circuitul civil

DATE DESPRE IMOBILUL NR. 2420

Oficiul de Cadastru şi Publicitate Imobiliară TELEORMAN
Biroul de Cadastru şi Publicitate Imobiliară Alexandria

A. Partea I. Descrierea imobilului

TEREN Extravilan

Adresa: Jud. Teleorman

Nr. Crt	Nr cadastral Nr. topografic	Suprafaţa* (mp)	Observaţii / Referinţe
A1		2.500	Sector cadastral:28 Teren neimprejmuit;

B. Partea II. Proprietari şi acte

Inscrieri privitoare la dreptul de proprietate şi alte drepturi reale		Referinţe
/		
Act Notarial nr. 267, din 08/11/2001 emis de BNP BARBU MARIA (TITLUL DE PROPRIETATE NR. 3400087 DIN DATA DE 01.01.1991 EMIS DE CJPSDDPAT TELEORMAN; CERTIFICAT DE DECES NR. 498245 DIN DATA DE 14.07.2008 ELIBERAT DE PRIMĂRIA DRĂGĂNEȘTI DE VEDE; CERTIFICAT DE MOȘTENITOR NR. 751 16.12.1983 EMIS DE NOTARIATUL DE STAT LOCAL ROȘIORI DE VEDE);		
B1	Intabulare, drept de PROPRIETATE cu titlu de moștenire, bun propriu, dobandit prin Succesiune, cota actuala 1/1	A1
	1) **GIURGIUVEANU TĂNASE**, DECEDAT DEFUNCT:Da	

C. Partea III. SARCINI .

Inscrieri privind dezmembramintele dreptului de proprietate, drepturi reale de garanţie şi sarcini	Referinţe
NU SUNT	

Neutilizabil în circuitul civil

Anexa Nr. 1 La Partea I

Teren

Nr cadastral	Suprafaţa (mp)*	Observaţii / Referinţe
	2.500	

* Suprafaţa este determinată in planul de proiecţie Stereo 70.

DETALII LINIARE IMOBIL

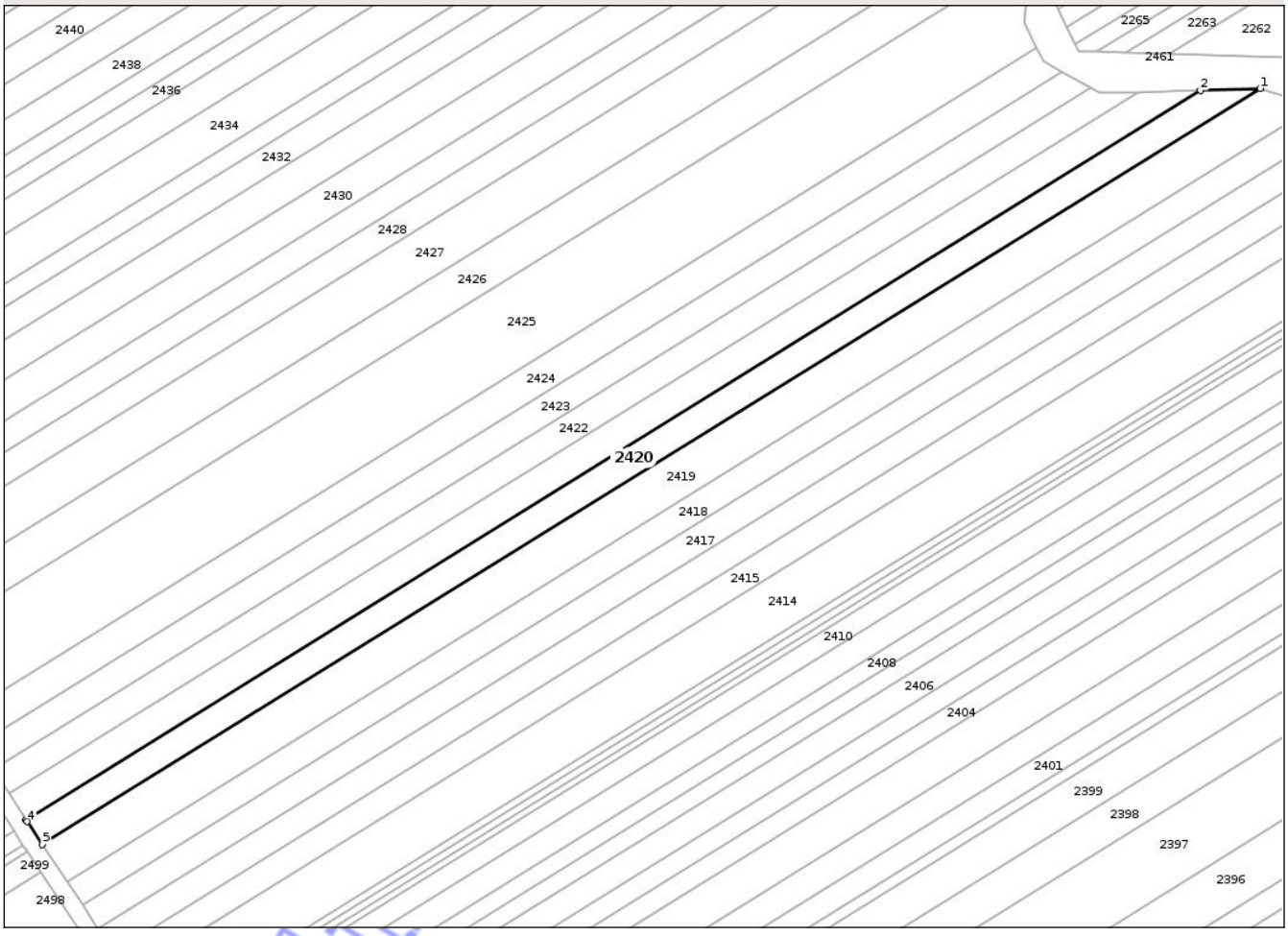

Date referitoare la teren

Crt	Categorie folosinţă	Intra vilan	Suprafaţa (mp)	Tarla	Parcelă	Nr. topo	Observaţii / Referinţe
1	arabil	NU	2.500	17	177	-	

Lungime Segmente
1) Valorile lungimilor segmentelor sunt obţinute din proiecţie în plan.

Punct început	X / Y	Punct sfârşit	X / Y	Lungime segment (** (m)
1	503.788,55 291.421,149	2	503.774,008 291.420,737	14.548
2	503.774,008 291.420,737	3	503.488,76 291.243,848	335.643
3	503.488,76 291.243,848	4	503.489,104 291.243,319	0.631
4	503.489,104 291.243,319	5	503.492,796 291.237,745	6.686
5	503.492,796 291.237,745	1	503.788,55 291.421,149	348.005

Document care conţine date cu caracter personal, protejat de prevederile Regulamentului (UE) nr. 679/2016 şi Legii 190/2018

**** Lungimile segmentelor sunt determinate în planul de proiecţie Stereo 70 şi sunt rotunjite la 1 milimetru.**
***** Distanţa dintre puncte este formată din segmente cumulate ce sunt mai mici decât valoarea 1 milimetru.**

Neutilizabil in circuitul civil

DATE DESPRE IMOBILUL NR. 2421

Oficiul de Cadastru şi Publicitate Imobiliară TELEORMAN
Biroul de Cadastru şi Publicitate Imobiliară Alexandria

A. Partea I. Descrierea imobilului

TEREN Extravilan

Adresa: Jud. Teleorman

Nr. Crt	Nr cadastral Nr. topografic	Suprafaţa* (mp)	Observaţii / Referinţe
A1		2.500	Sector cadastral:28 Teren neimprejmuit;

B. Partea II. Proprietari şi acte

Inscrieri privitoare la dreptul de proprietate şi alte drepturi reale		Referinţe
/		
Act Administrativ nr. 3400314, din 09/05/1995 emis de CJPSDDPAT TELEORMAN;		
B1	Intabulare, drept de PROPRIETATE, dobandit prin Reconstituire, cota actuala 1/1	A1
	1) **BARBU M ILIE**, LIPSĂ CNP	

C. Partea III. SARCINI .

Inscrieri privind dezmembramintele dreptului de proprietate, drepturi reale de garanţie şi sarcini	Referinţe
NU SUNT	

Neutilizabil în circuitul civil

Anexa Nr. 1 La Partea I

Teren

Nr cadastral	Suprafaţa (mp)*	Observaţii / Referinţe
	2.500	

* Suprafaţa este determinată in planul de proiecţie Stereo 70.

DETALII LINIARE IMOBIL

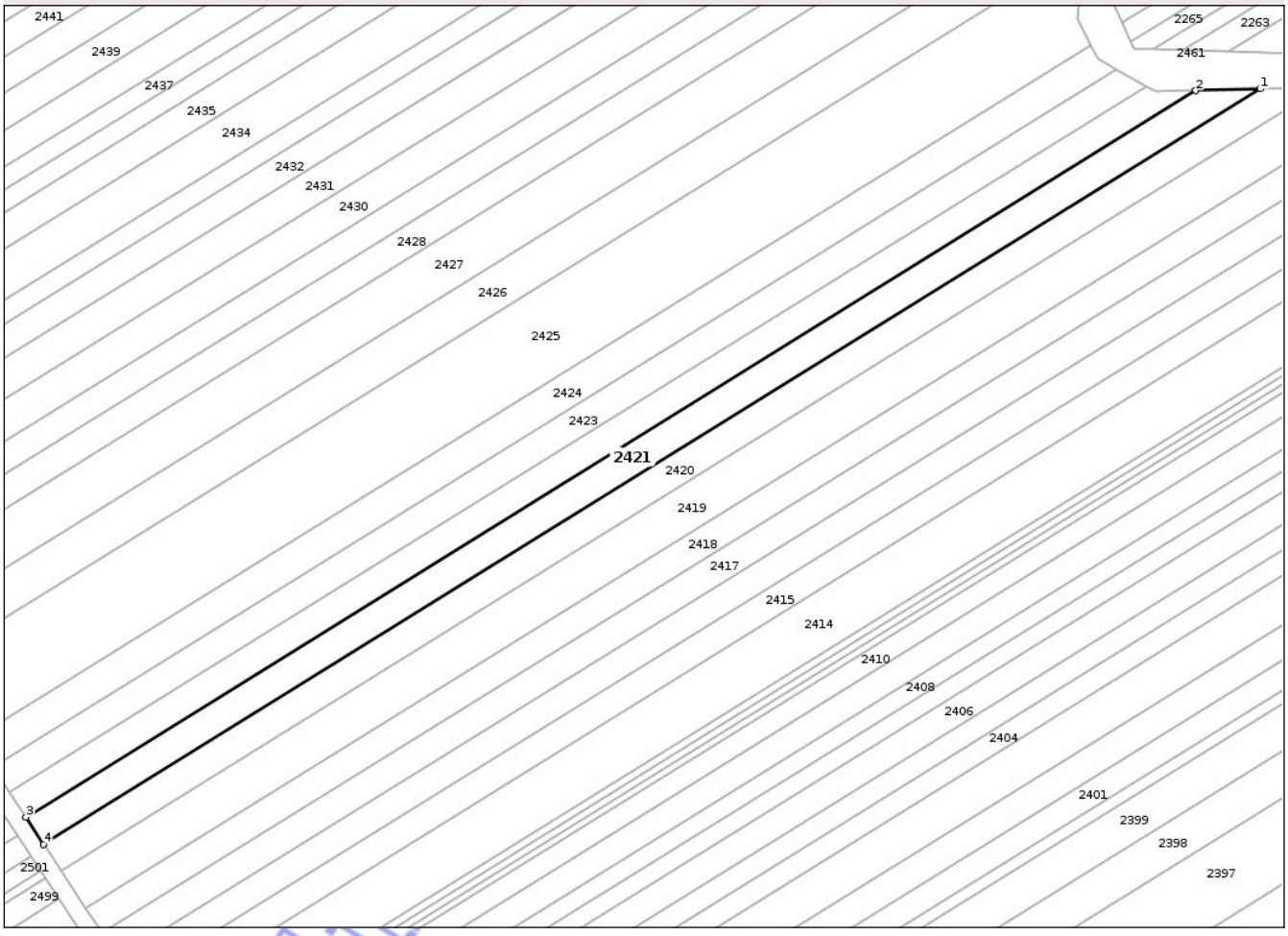

Date referitoare la teren

Crt	Categorie folosinţă	Intra vilan	Suprafaţa (mp)	Tarla	Parcelă	Nr. topo	Observaţii / Referinţe
1	arabil	NU	2.500	17	177	-	

Lungime Segmente

1) Valorile lungimilor segmentelor sunt obţinute din proiecţie în plan.

Punct început	X / Y	Punct sfârşit	X / Y	Lungime segment (** (m)
1	503.774,008 291.420,737	2	503.758,909 291.420,309	15.105
2	503.758,909 291.420,309	3	503.484,62 291.250,216	322.748
3	503.484,62 291.250,216	4	503.488,76 291.243,848	7.595
4	503.488,76 291.243,848	1	503.774,008 291.420,737	335.643

**** Lungimile segmentelor sunt determinate în planul de proiecţie Stereo 70 şi sunt rotunjite la 1 milimetru.**

Document care conţine date cu caracter personal, protejat de prevederile Regulamentului (UE) nr. 679/2016 şi Legii 190/2018

***** Distanţa dintre puncte este formată din segmente cumulate ce sunt mai mici decât valoarea 1 milimetru.**

Neutilizabil in circuitul civil

DATE DESPRE IMOBILUL NR. 2422

Oficiul de Cadastru şi Publicitate Imobiliară TELEORMAN
Biroul de Cadastru şi Publicitate Imobiliară Alexandria

A. Partea I. Descrierea imobilului

TEREN Extravilan

Adresa: Jud. Teleorman

Nr. Crt	Nr cadastral Nr. topografic	Suprafaţa* (mp)	Observaţii / Referinţe
A1		2.200	Sector cadastral:28 Teren neimprejmuit;

B. Partea II. Proprietari şi acte

Inscrieri privitoare la dreptul de proprietate şi alte drepturi reale		Referinţe
/		
Act Administrativ nr. 3400001, din 01/01/1991 emis de CJPSDDPAT TELEORMAN (CERTIFICAT DE DECES NR. 995160 DIN DATA DE 05.10.2007 ELIBERAT DE PRIMĂRIA DRĂGĂNEȘTI DE VEDE);		
B1	Intabulare, drept de PROPRIETATE, dobandit prin Reconstituire, cota actuala 1/1	A1
	1) **ȘTEFAN GH ION**, LIPSĂ CNP, DECEDAT DEFUNCT:Da	

C. Partea III. SARCINI .

Inscrieri privind dezmembramintele dreptului de proprietate, drepturi reale de garanţie şi sarcini	Referinţe
NU SUNT	

Neutilizabil în circuitul civil

Anexa Nr. 1 La Partea I

Teren

Nr cadastral	Suprafaţa (mp)*	Observaţii / Referinţe
	2.200	

* Suprafaţa este determinată in planul de proiecţie Stereo 70.

DETALII LINIARE IMOBIL



Date referitoare la teren

Crt	Categorie folosinţă	Intra vilan	Suprafaţa (mp)	Tarla	Parcelă	Nr. topo	Observaţii / Referinţe
1	arabil	NU	2.200	17	179	-	

Lungime Segmente
1) Valorile lungimilor segmentelor sunt obţinute din proiecţie în plan.

Punct început	X / Y	Punct sfârşit	X / Y	Lungime segment (** (m)
1	503.758,909 291.420,309	2	503.749,522 291.420,043	9.391
2	503.749,522 291.420,043	3	503.747,334 291.421,29	2.518
3	503.747,334 291.421,29	4	503.480,84 291.256,031	313.575
4	503.480,84 291.256,031	5	503.484,62 291.250,216	6.936
5	503.484,62 291.250,216	1	503.758,909 291.420,309	322.748

Document care conţine date cu caracter personal, protejat de prevederile Regulamentului (UE) nr. 679/2016 şi Legii 190/2018

**** Lungimile segmentelor sunt determinate în planul de proiecţie Stereo 70 şi sunt rotunjite la 1 milimetru.**
***** Distanţa dintre puncte este formată din segmente cumulate ce sunt mai mici decât valoarea 1 milimetru.**

Neutilizabil in circuitul civil

DATE DESPRE IMOBILUL NR. 2423

Oficiul de Cadastru şi Publicitate Imobiliară TELEORMAN
Biroul de Cadastru şi Publicitate Imobiliară Alexandria

A. Partea I. Descrierea imobilului

TEREN Extravilan

Adresa: Jud. Teleorman

Nr. Crt	Nr cadastral Nr. topografic	Suprafaţa* (mp)	Observaţii / Referinţe
A1		2.200	Sector cadastral:28 Teren neimprejmuit;

B. Partea II. Proprietari şi acte

Inscrieri privitoare la dreptul de proprietate şi alte drepturi reale		Referinţe
/		
Act Administrativ nr. 3400132, din 01/01/1991 emis de CJPSDDPAT TELEORMAN;		
B1	Intabulare, drept de PROPRIETATE, dobandit prin Reconstituire, cota actuala 1/1	A1
	1) **HAIMANA A ANETA**, LIPSĂ CNP	

C. Partea III. SARCINI .

Inscrieri privind dezmembramintele dreptului de proprietate, drepturi reale de garanţie şi sarcini	Referinţe
NU SUNT	

Neutilizabil în circuitul civil

Anexa Nr. 1 La Partea I

Teren

Nr cadastral	Suprafaţa (mp)*	Observaţii / Referinţe
	2.200	

* Suprafaţa este determinată in planul de proiecţie Stereo 70.

DETALII LINIARE IMOBIL

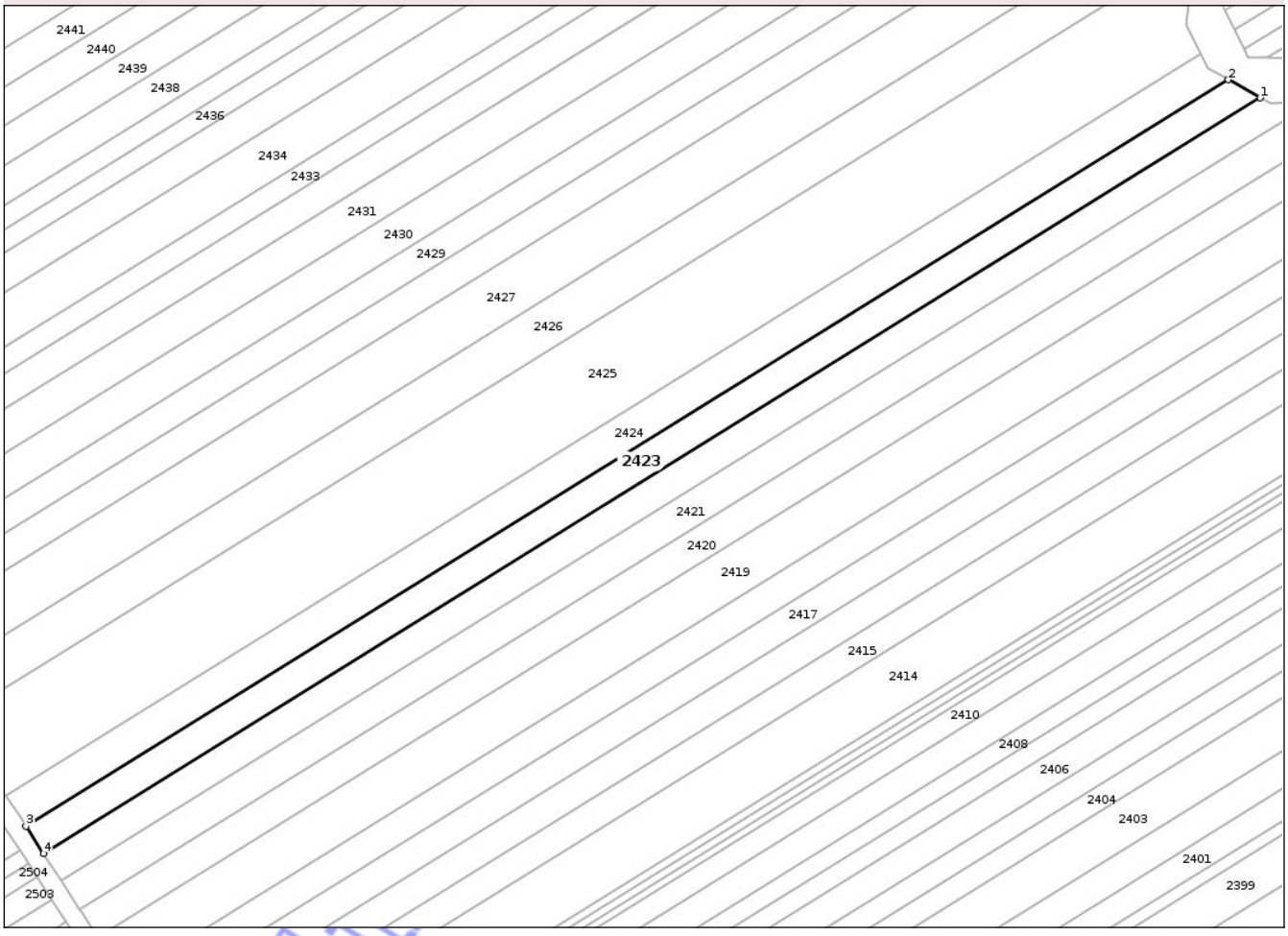

Date referitoare la teren

Crt	Categorie folosinţă	Intra vilan	Suprafaţa (mp)	Tarla	Parcelă	Nr. topo	Observaţii / Referinţe
1	arabil	NU	2.200	17	180	-	

Lungime Segmente

1) Valorile lungimilor segmentelor sunt obţinute din proiecţie în plan.

Punct început	X / Y	Punct sfârşit	X / Y	Lungime segment (** (m)
1	503.747,334 291.421,29	2	503.740,356 291.425,267	8.032
2	503.740,356 291.425,267	3	503.476,993 291.261,95	309.891
3	503.476,993 291.261,95	4	503.480,84 291.256,031	7.059
4	503.480,84 291.256,031	1	503.747,334 291.421,29	313.575

**** Lungimile segmentelor sunt determinate în planul de proiecţie Stereo 70 şi sunt rotunjite la 1 milimetru.**

Document care conţine date cu caracter personal, protejat de prevederile Regulamentului (UE) nr. 679/2016 şi Legii 190/2018

***** Distanţa dintre puncte este formată din segmente cumulate ce sunt mai mici decât valoarea 1 milimetru.**

Neutilizabil in circuitul civil

DATE DESPRE IMOBILUL NR. 2424

Oficiul de Cadastru şi Publicitate Imobiliară TELEORMAN
Biroul de Cadastru şi Publicitate Imobiliară Alexandria

A. Partea I. Descrierea imobilului

TEREN Extravilan

Adresa: Jud. Teleorman

Nr. Crt	Nr cadastral Nr. topografic	Suprafaţa* (mp)	Observaţii / Referinţe
A1		2.500	Sector cadastral:28 Teren neimprejmuit;

B. Partea II. Proprietari şi acte

Inscrieri privitoare la dreptul de proprietate şi alte drepturi reale		Referinţe
/		
Act Notarial nr. 260, din 02/08/2005 emis de BNP TAMARA MORCOV (TITLUL DE PROPRIETATE NR. 3400350 DIN DATA DE 15.06.1995 EMIS DE CJPSDDPAT TELEORMAN);		
B1	Intabulare, drept de PROPRIETATE cu titlu de moștenire, bun propriu, dobandit prin Succesiune, cota actuala 1/2	A1
	1) **LETCANU IULIANA**, LIPSĂ CNP	
B2	Intabulare, drept de PROPRIETATE cu titlu de moștenire, bun propriu, dobandit prin Succesiune, cota actuala 1/2	A1
	1) **DAN ANUȚA**, LIPSĂ CNP	

C. Partea III. SARCINI .

Inscrieri privind dezmembramintele dreptului de proprietate, drepturi reale de garanţie şi sarcini	Referinţe
NU SUNT	

Neutilizabil în circuitul civil

Anexa Nr. 1 La Partea I

Teren

Nr cadastral	Suprafaţa (mp)*	Observaţii / Referinţe
	2.500	

* Suprafaţa este determinată in planul de proiecţie Stereo 70.

DETALII LINIARE IMOBIL

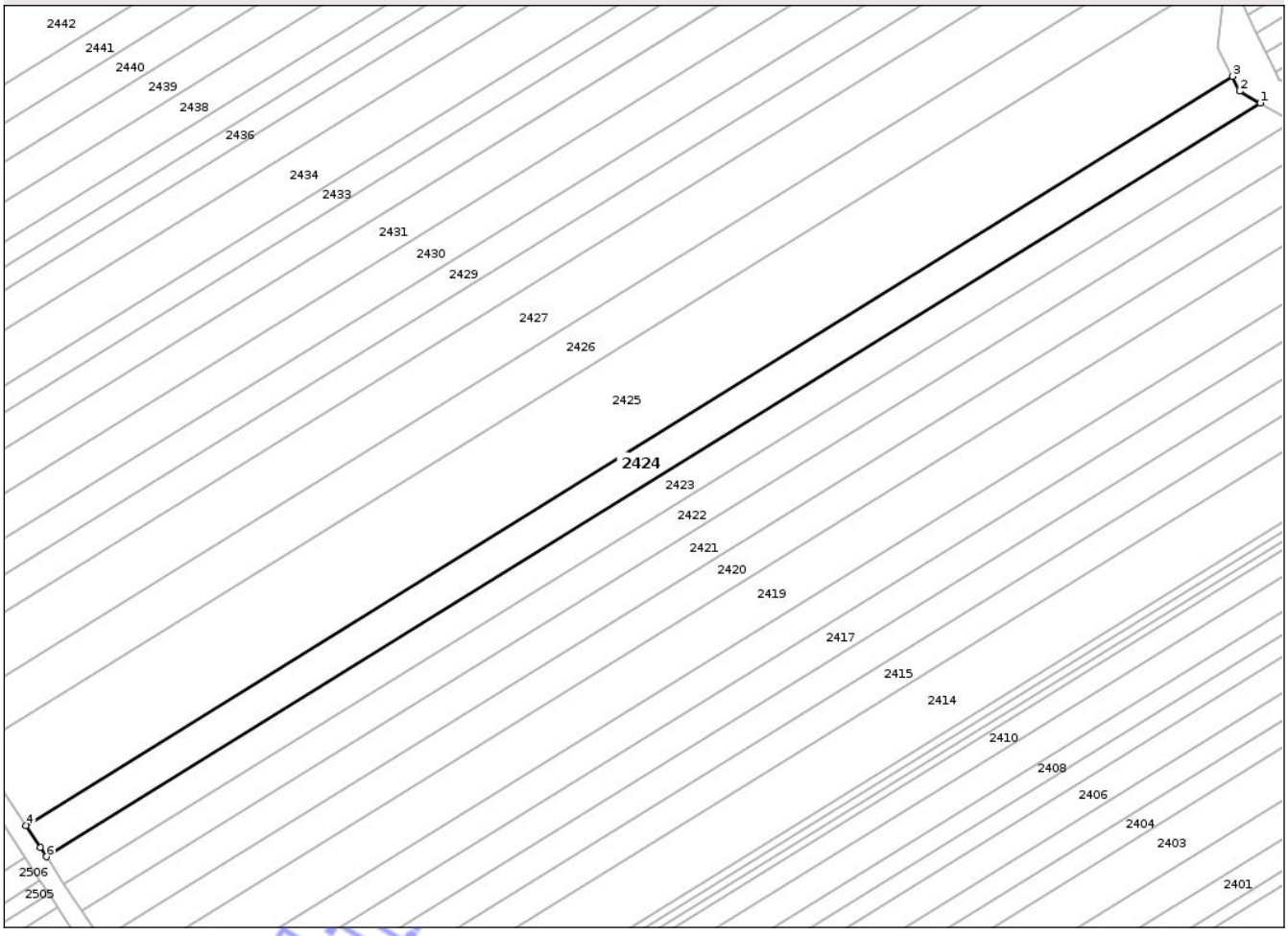

Date referitoare la teren

Crt	Categorie folosinţă	Intra vilan	Suprafaţa (mp)	Tarla	Parcelă	Nr. topo	Observaţii / Referinţe
1	arabil	NU	2.500	17	181	-	

Lungime Segmente

1) Valorile lungimilor segmentelor sunt obţinute din proiecţie în plan.

Punct început	X / Y	Punct sfârşit	X / Y	Lungime segment (** (m)
1	503.740,356 291.425,267	2	503.735,909 291.427,801	5.118
2	503.735,909 291.427,801	3	503.734,276 291.431,039	3.626
3	503.734,276 291.431,039	4	503.472,542 291.268,731	307.975
4	503.472,542 291.268,731	5	503.475,655 291.264,008	5.657
5	503.475,655 291.264,008	6	503.476,993 291.261,95	2.455

Document care conţine date cu caracter personal, protejat de prevederile Regulamentului (UE) nr. 679/2016 şi Legii 190/2018

Punct început	X / Y	Punct sfârşit	X / Y	Lungime segment (** (m)
6	503.476,993 291.261,95	1	503.740,356 291.425,267	309.891

**** Lungimile segmentelor sunt determinate în planul de proiecţie Stereo 70 şi sunt rotunjite la 1 milimetru.**
***** Distanţa dintre puncte este formată din segmente cumulate ce sunt mai mici decât valoarea 1 milimetru.**

Neutilizabil in circuitul civil

DATE DESPRE IMOBILUL NR. 2425

Oficiul de Cadastru şi Publicitate Imobiliară TELEORMAN
Biroul de Cadastru şi Publicitate Imobiliară Alexandria

A. Partea I. Descrierea imobilului

TEREN Extravilan

Adresa: Jud. Teleorman

Nr. Crt	Nr cadastral Nr. topografic	Suprafaţa* (mp)	Observaţii / Referinţe
A1		6.300	Sector cadastral:28 Teren neimprejmuit;

B. Partea II. Proprietari şi acte

Inscrieri privitoare la dreptul de proprietate şi alte drepturi reale		Referinţe
/		
Hotarare Judecatoreasca nr. 1971, din 28/09/2011 emis de JUDECĂTORIA ROȘIORII DE VEDE JUDETUL TELEORMAN (TITLUL DE PROPRIETATE NR. 3400451 DIN DATA DE 07.06.1996 EMIS DE CJPSDDPAT TELEORMAN);		
B1	Intabulare, drept de PROPRIETATE cu titlu de cumpărare, bun comun, dobandit prin Hotarare Judecatoreasca, cota actuala 1/1	A1
	1) **GIBA FLORIAN** 2) **GIBA ELENA**	

C. Partea III. SARCINI .

Inscrieri privind dezmembramintele dreptului de proprietate, drepturi reale de garanţie şi sarcini	Referinţe
NU SUNT	

Neutilizabil în circuitul civil

Anexa Nr. 1 La Partea I

Teren

Nr cadastral	Suprafaţa (mp)*	Observaţii / Referinţe
	6.300	

* Suprafaţa este determinată in planul de proiecţie Stereo 70.

DETALII LINIARE IMOBIL



Date referitoare la teren

Crt	Categorie folosinţă	Intra vilan	Suprafaţa (mp)	Tarla	Parcelă	Nr. topo	Observaţii / Referinţe
1	arabil	NU	6.300	17	182	-	

Lungime Segmente
1) Valorile lungimilor segmentelor sunt obţinute din proiecţie în plan.

Punct început	X / Y	Punct sfârşit	X / Y	Lungime segment (** (m)
1	503.734,276 291.431,039	2	503.731,167 291.437,205	6.905
2	503.731,167 291.437,205	3	503.733,007 291.453,999	16.894
3	503.733,007 291.453,999	4	503.461,759 291.285,792	319.169
4	503.461,759 291.285,792	5	503.462,997 291.283,214	2.86
5	503.462,997 291.283,214	6	503.472,542 291.268,731	17.345

Document care conţine date cu caracter personal, protejat de prevederile Regulamentului (UE) nr. 679/2016 şi Legii 190/2018

Punct început	X / Y	Punct sfârşit	X / Y	Lungime segment (** (m)
6	503.472,542 291.268,731	1	503.734,276 291.431,039	307.975

** Lungimile segmentelor sunt determinate în planul de proiecţie Stereo 70 şi sunt rotunjite la 1 milimetru.
*** Distanţa dintre puncte este formată din segmente cumulate ce sunt mai mici decât valoarea 1 milimetru.

Neutilizabil in circuitul civil

DATE DESPRE IMOBILUL NR. 2426

Oficiul de Cadastru şi Publicitate Imobiliară TELEORMAN
Biroul de Cadastru şi Publicitate Imobiliară Alexandria

A. Partea I. Descrierea imobilului

TEREN Extravilan

Adresa: Jud. Teleorman

Nr. Crt	Nr cadastral Nr. topografic	Suprafaţa* (mp)	Observaţii / Referinţe
A1		3.200	Sector cadastral:28 Teren neimprejmuit;

B. Partea II. Proprietari şi acte

Inscrieri privitoare la dreptul de proprietate şi alte drepturi reale		Referinţe
/		
Hotarare Judecatoreasca nr. 8190, din 30/10/2015 emis de JUDECĂTORIA SLATINA (TITLUL DE PROPRIETATE NR. 3400578 DIN DATA DE 09.05.2000 EMIS DE CJPSDDPAT TELEORMAN);		
B1	Intabulare, drept de PROPRIETATE cu titlu de moștenire, bun propriu, dobandit prin Hotarare Judecatoreasca, cota actuala 1/1	A1
	1) **SANDA RAFIRA**	

C. Partea III. SARCINI .

Inscrieri privind dezmembramintele dreptului de proprietate, drepturi reale de garanţie şi sarcini	Referinţe
NU SUNT	

Neutilizabil la circuitul civil

Anexa Nr. 1 La Partea I

Teren

Nr cadastral	Suprafaţa (mp)*	Observaţii / Referinţe
	3.200	

* Suprafaţa este determinată in planul de proiecţie Stereo 70.

DETALII LINIARE IMOBIL



Date referitoare la teren

Crt	Categorie folosinţă	Intra vilan	Suprafaţa (mp)	Tarla	Parcelă	Nr. topo	Observaţii / Referinţe
1	arabil	NU	3.200	17	183	-	IDENTIC CU PARCELA 72

Lungime Segmente

1) Valorile lungimilor segmentelor sunt obţinute din proiecţie în plan.

Punct început	X / Y	Punct sfârşit	X / Y	Lungime segment (** (m)
1	503.733,007 291.453,999	2	503.734,38 291.466,525	12.601
2	503.734,38 291.466,525	3	503.457,439 291.294,788	325.868
3	503.457,439 291.294,788	4	503.461,759 291.285,792	9.979
4	503.461,759 291.285,792	1	503.733,007 291.453,999	319.169

**** Lungimile segmentelor sunt determinate în planul de proiecţie Stereo 70 şi sunt rotunjite la 1 milimetru.**

Document care conţine date cu caracter personal, protejat de prevederile Regulamentului (UE) nr. 679/2016 şi Legii 190/2018

***** Distanţa dintre puncte este formată din segmente cumulate ce sunt mai mici decât valoarea 1 milimetru.**

Neutilizabil in circuitul civil

DATE DESPRE IMOBILUL NR. 2427

Oficiul de Cadastru şi Publicitate Imobiliară TELEORMAN
Biroul de Cadastru şi Publicitate Imobiliară Alexandria

A. Partea I. Descrierea imobilului

TEREN Extravilan

Adresa: Jud. Teleorman

Nr. Crt	Nr cadastral Nr. topografic	Suprafaţa* (mp)	Observaţii / Referinţe
A1		4.000	Sector cadastral:28 Teren neimprejmuit;

B. Partea II. Proprietari şi acte

Inscrieri privitoare la dreptul de proprietate şi alte drepturi reale		Referinţe
/		
Act Administrativ nr. 3400498, din 22/04/1997 emis de CJPSDDPAT TELEORMAN;		
B1	Intabulare, drept de PROPRIETATE, dobandit prin Reconstituire, cota actuala 1/1	A1
	1) **LETCANU I DUMITRU**, LIPSĂ CNP	

C. Partea III. SARCINI .

Inscrieri privind dezmembramintele dreptului de proprietate, drepturi reale de garanţie şi sarcini	Referinţe
NU SUNT	

Neutilizabil în circuitul civil

Anexa Nr. 1 La Partea I

Teren

Nr cadastral	Suprafaţa (mp)*	Observaţii / Referinţe
	4.000	

* Suprafaţa este determinată in planul de proiecţie Stereo 70.

DETALII LINIARE IMOBIL



Date referitoare la teren

Crt	Categorie folosinţă	Intra vilan	Suprafaţa (mp)	Tarla	Parcelă	Nr. topo	Observaţii / Referinţe
1	arabil	NU	4.000	17	184	-	

Lungime Segmente
1) Valorile lungimilor segmentelor sunt obţinute din proiecţie în plan.

Punct început	X / Y	Punct sfârşit	X / Y	Lungime segment (** (m)
1	503.734,38 291.466,525	2	503.734,514 291.467,747	1.229
2	503.734,514 291.467,747	3	503.747,495 291.485,38	21.896
3	503.747,495 291.485,38	4	503.756,469 291.493,655	12.207
4	503.756,469 291.493,655	5	503.756,577 291.494,168	0.524
5	503.756,577 291.494,168	6	503.452,304 291.305,481	358.029

Document care conţine date cu caracter personal, protejat de prevederile Regulamentului (UE) nr. 679/2016 şi Legii 190/2018

Punct început	X / Y	Punct sfârşit	X / Y	Lungime segment (** (m)
6	503.452,304 291.305,481	7	503.457,439 291.294,788	11.862
7	503.457,439 291.294,788	1	503.734,38 291.466,525	325.868

** Lungimile segmentelor sunt determinate în planul de proiecţie Stereo 70 şi sunt rotunjite la 1 milimetru.
*** Distanţa dintre puncte este formată din segmente cumulate ce sunt mai mici decât valoarea 1 milimetru.

Neutilizabil in circuitul civil

DATE DESPRE IMOBILUL NR. 2428

Oficiul de Cadastru şi Publicitate Imobiliară TELEORMAN
Biroul de Cadastru şi Publicitate Imobiliară Alexandria

A. Partea I. Descrierea imobilului

TEREN Extravilan

Adresa: Jud. Teleorman

Nr. Crt	Nr cadastral Nr. topografic	Suprafaţa* (mp)	Observaţii / Referinţe
A1	20827	2.500	Sector cadastral:28 Teren neimprejmuit;

B. Partea II. Proprietari şi acte

Inscrieri privitoare la dreptul de proprietate şi alte drepturi reale		Referinţe
43986 / 13/07/2022		
Hotarare Judecatoreasca nr. SENTINTA CIVILA NR. 491 IN DOSAR NR. 4623/292/2018, din 17/06/2020 emis de JUDECATORIA ROSIORII DE VEDE (hotarare judecatoreasca nr SENTINTA CIVILA NR. 493 IN DOSAR NR. 407/292/2008 din 15.04.2008, emis de JUDECATORAI ROSIORII DE VEDE;hotarare judecatoreasca nr INCHEIERE IN DOSAR NR. 407/292/2008 din 22.11.2016, emis de JUDECATORIA ROSIORII DE VEDE;hotarare judecatoreasca nr INCHEIERE IN DOSAR NR. 4623/292/2018 din 06.04.2022, emis de JUDECATORIA ROSIORII DE VEDE);		
B1	Intabulare, drept de PROPRIETATECu titlu de mostenire, bun propriu, dobandit prin Hotarare Judecatoreasca, cota actuala 1/1, cota initiala 1/1	A1
	1) **COSTEA LUCIA**	

C. Partea III. SARCINI .

Inscrieri privind dezmembramintele dreptului de proprietate, drepturi reale de garanţie şi sarcini	Referinţe
NU SUNT	

Neutilizabil în circuitul civil

Anexa Nr. 1 La Partea I

Teren

Nr cadastral	Suprafaţa (mp)*	Observaţii / Referinţe
20827	2.500	

* Suprafaţa este determinată in planul de proiecţie Stereo 70.

DETALII LINIARE IMOBIL

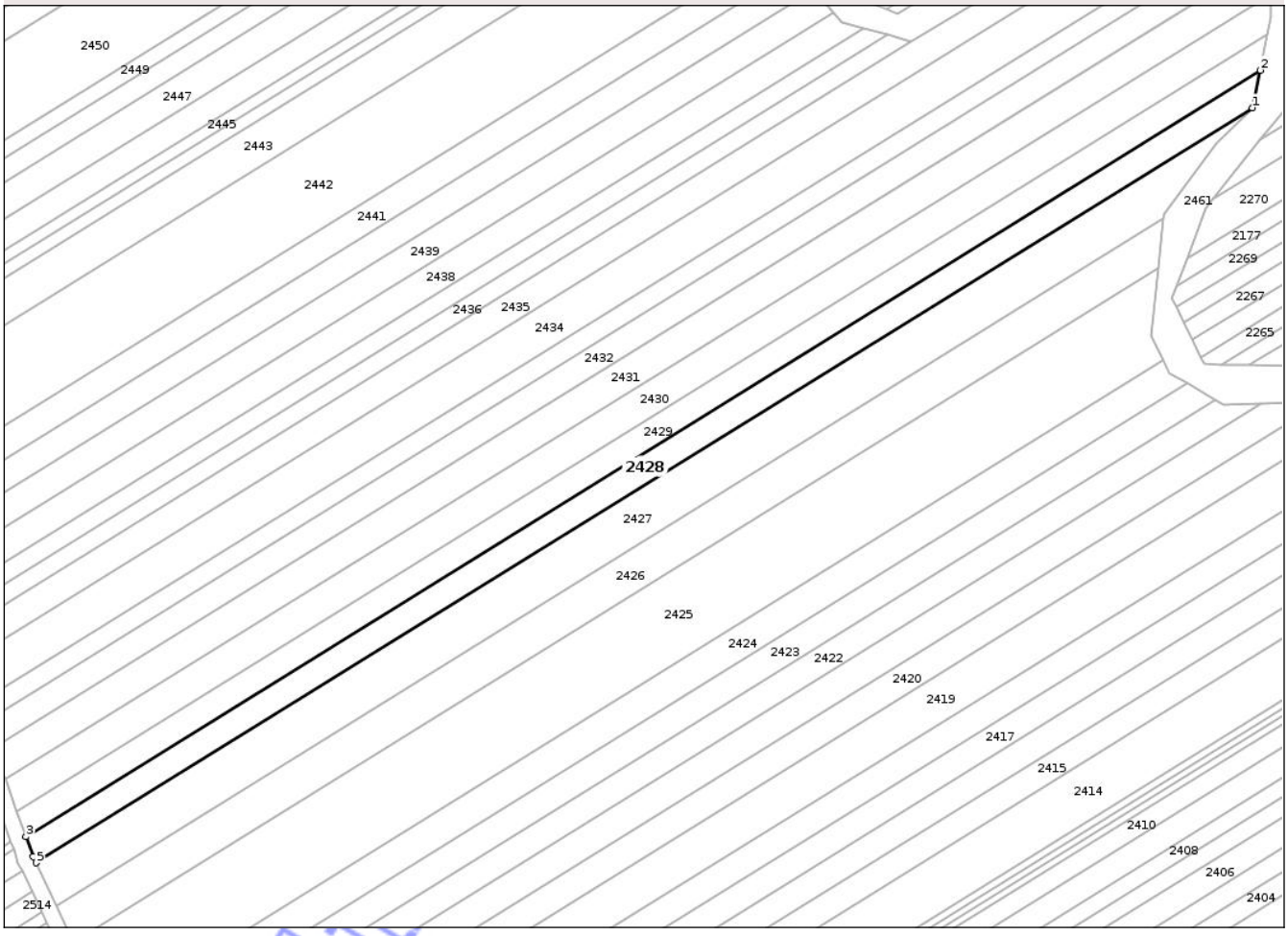

Date referitoare la teren

Crt	Categorie folosinţă	Intra vilan	Suprafaţa (mp)	Tarla	Parcelă	Nr. topo	Observaţii / Referinţe
1	arabil	NU	2.500	17	185	-	IDENTIC CU PARCELA 211

Lungime Segmente

1) Valorile lungimilor segmentelor sunt obţinute din proiecţie în plan.

Punct început	X / Y	Punct sfârşit	X / Y	Lungime segment (** (m)
1	503.756,577 291.494,168	2	503.758,554 291.503,548	9.586
2	503.758,554 291.503,548	3	503.449,758 291.312,056	363.351
3	503.449,758 291.312,056	4	503.451,564 291.307,023	5.347
4	503.451,564 291.307,023	5	503.452,304 291.305,481	1.71
5	503.452,304 291.305,481	1	503.756,577 291.494,168	358.029

Document care conţine date cu caracter personal, protejat de prevederile Regulamentului (UE) nr. 679/2016 şi Legii 190/2018

**** Lungimile segmentelor sunt determinate în planul de proiecţie Stereo 70 şi sunt rotunjite la 1 milimetru.**
***** Distanţa dintre puncte este formată din segmente cumulate ce sunt mai mici decât valoarea 1 milimetru.**

Neutilizabil in circuitul civil

DATE DESPRE IMOBILUL NR. 2429

Oficiul de Cadastru şi Publicitate Imobiliară TELEORMAN
Biroul de Cadastru şi Publicitate Imobiliară Alexandria

A. Partea I. Descrierea imobilului

TEREN Extravilan

Adresa: Jud. Teleorman

Nr. Crt	Nr cadastral Nr. topografic	Suprafaţa* (mp)	Observaţii / Referinţe
A1		2.379	Sector cadastral:28 Teren neimprejmuit;

B. Partea II. Proprietari şi acte

Inscrieri privitoare la dreptul de proprietate şi alte drepturi reale		Referinţe
/		
Act Notarial nr. 182, din 07/02/2018 emis de SPN BARBU MARIA ȘI BARBU MIRCEA RĂZVAN (TITLUL DE PROPRIETATE NR. 3406222 DIN DATA DE 30.04.2008 EMIS DE CJPSDDPAT TELEORMAN; CERTIFICAT DE MOȘTENITOR NR. 4 DIN DATA DE 18.01.2018 EMIS DE SPN BARBU MARIA ȘI BARBU MIRCEA RĂZVAN);		
B1	Intabulare, drept de PROPRIETATE cu titlu de partaj, bun propriu, dobandit prin Iesire Din Indiviziune, cota actuala 1/1	A1
	1) **PASMANGIU ALEXANDRA**	

C. Partea III. SARCINI .

Inscrieri privind dezmembramintele dreptului de proprietate, drepturi reale de garanţie şi sarcini	Referinţe
NU SUNT	

Neutilizabil în circuitul civil

Anexa Nr. 1 La Partea I

Teren

Nr cadastral	Suprafaţa (mp)*	Observaţii / Referinţe
	2.379	

* Suprafaţa este determinată in planul de proiecţie Stereo 70.

DETALII LINIARE IMOBIL

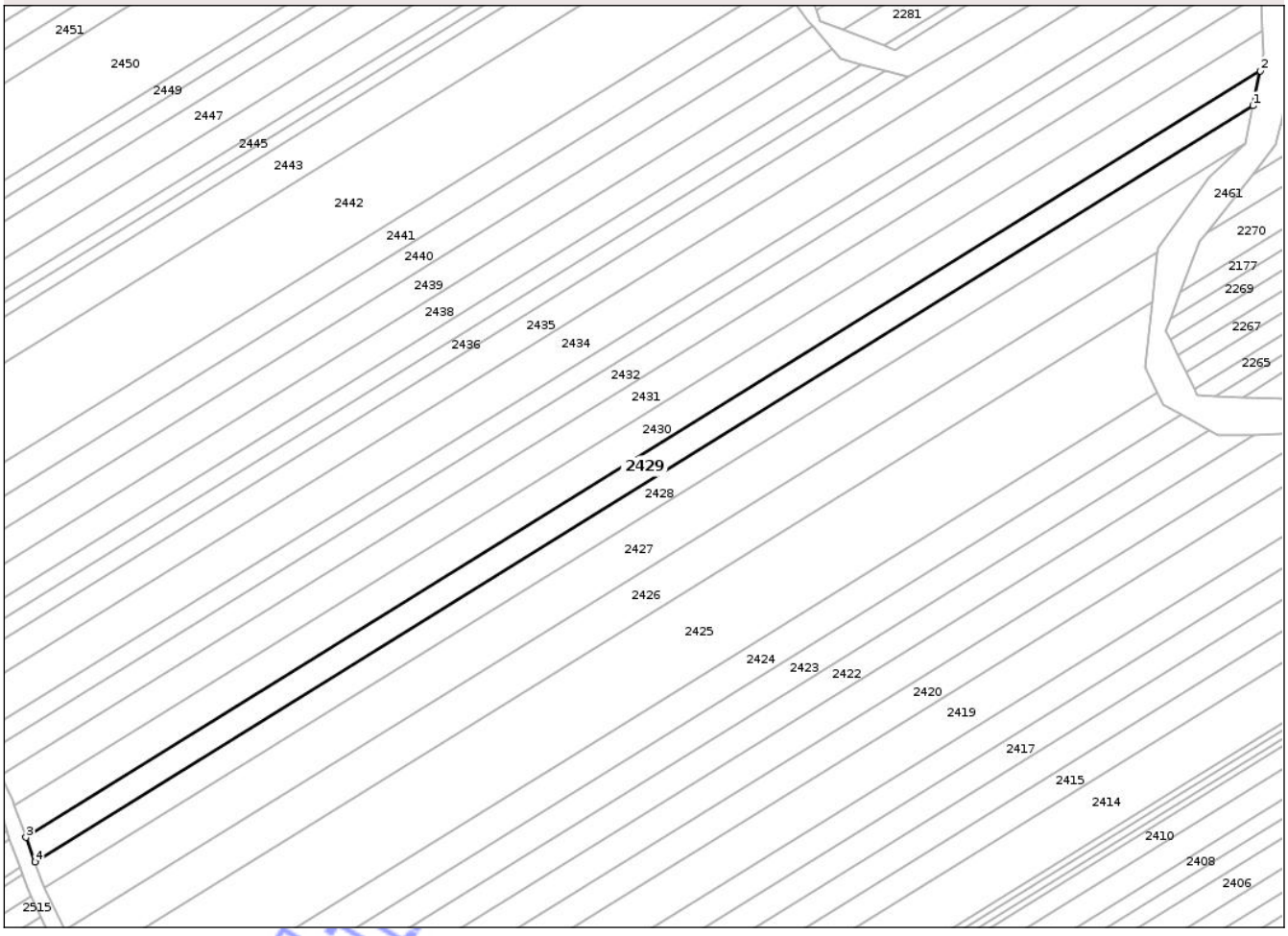

Date referitoare la teren

Crt	Categorie folosinţă	Intra vilan	Suprafaţa (mp)	Tarla	Parcelă	Nr. topo	Observaţii / Referinţe
1	arabil	NU	2.379	17	186	-	IDENTIC CU PARCELA 222

Lungime Segmente

1) Valorile lungimilor segmentelor sunt obţinute din proiecţie în plan.

Punct început	X / Y	Punct sfârşit	X / Y	Lungime segment (** (m)
1	503.758,554 291.503,548	2	503.760,41 291.512,352	8.998
2	503.760,41 291.512,352	3	503.447,511 291.318,316	368.179
3	503.447,511 291.318,316	4	503.449,758 291.312,056	6.651
4	503.449,758 291.312,056	1	503.758,554 291.503,548	363.351

**** Lungimile segmentelor sunt determinate în planul de proiecţie Stereo 70 şi sunt rotunjite la 1 milimetru.**

Document care conţine date cu caracter personal, protejat de prevederile Regulamentului (UE) nr. 679/2016 şi Legii 190/2018

***** Distanţa dintre puncte este formată din segmente cumulate ce sunt mai mici decât valoarea 1 milimetru.**

Neutilizabil in circuitul civil

DATE DESPRE IMOBILUL NR. 2430

Oficiul de Cadastru şi Publicitate Imobiliară TELEORMAN
Biroul de Cadastru şi Publicitate Imobiliară Alexandria

A. Partea I. Descrierea imobilului

TEREN Extravilan

Adresa: Jud. Teleorman

Nr. Crt	Nr cadastral Nr. topografic	Suprafaţa* (mp)	Observaţii / Referinţe
A1		3.100	Sector cadastral:28 Teren neimprejmuit;

B. Partea II. Proprietari şi acte

Inscrieri privitoare la dreptul de proprietate şi alte drepturi reale		Referinţe
/		
Act Notarial nr. 146, din 24/07/2014 emis de BNP TAMARA MORCOV (TITLUL DE PROPRIETATE NR. 3400336 DIN DATA DE 10.05.1995 EMIS DE CJPSDDPAT TELEORMAN);		
B1	Intabulare, drept de PROPRIETATE cu titlu de moștenire, bun propriu, dobandit prin Succesiune, cota actuala 1/4	A1
	1) **COSTACHE FIIA**	
Act Administrativ nr. 3400336, din 10/05/1995 emis de CJPSDDPAT TELEORMAN;		
B2	Intabulare, drept de PROPRIETATE, dobandit prin Reconstituire, cota actuala 3/4	A1
	1) **GIBA I ELENA** 2) **BADEA I MARIA** 3) **MILITARU GHEORGHIȚA**	

C. Partea III. SARCINI .

Inscrieri privind dezmembramintele dreptului de proprietate, drepturi reale de garanţie şi sarcini	Referinţe
NU SUNT	

Neutilizabil în circuitul civil

Anexa Nr. 1 La Partea I

Teren

Nr cadastral	Suprafaţa (mp)*	Observaţii / Referinţe
	3.100	

* Suprafaţa este determinată in planul de proiecţie Stereo 70.

DETALII LINIARE IMOBIL

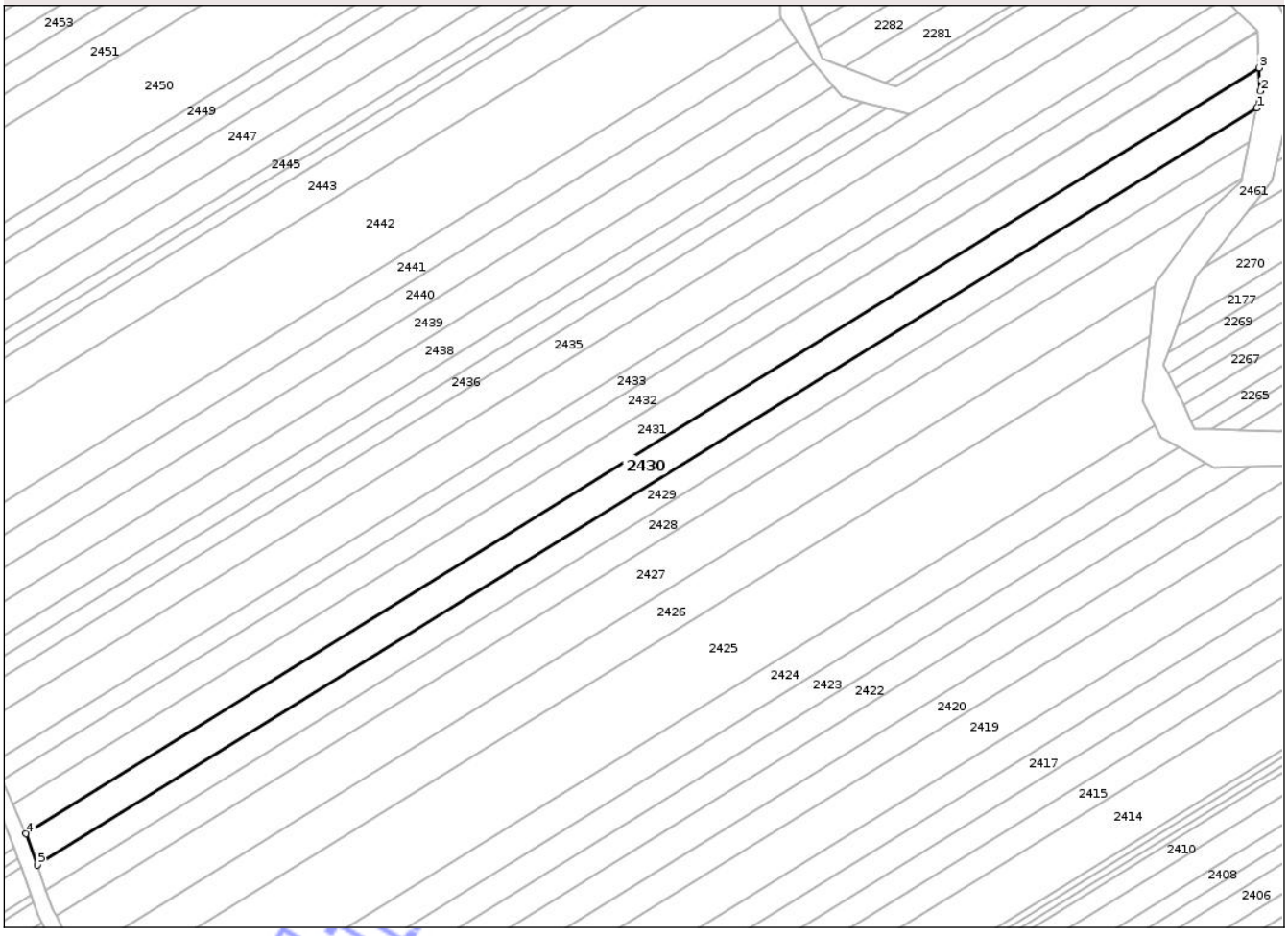

Date referitoare la teren

Crt	Categorie folosinţă	Intra vilan	Suprafaţa (mp)	Tarla	Parcelă	Nr. topo	Observaţii / Referinţe
1	arabil	NU	3.100	17	187	-	

Lungime Segmente

1) Valorile lungimilor segmentelor sunt obţinute din proiecţie în plan.

Punct început	X / Y	Punct sfârşit	X / Y	Lungime segment (** (m)
1	503.760,41 291.512,352	2	503.761,323 291.516,681	4.424
2	503.761,323 291.516,681	3	503.761,053 291.522,592	5.917
3	503.761,053 291.522,592	4	503.444,623 291.326,366	372.334
4	503.444,623 291.326,366	5	503.447,511 291.318,316	8.552
5	503.447,511 291.318,316	1	503.760,41 291.512,352	368.179

Document care conţine date cu caracter personal, protejat de prevederile Regulamentului (UE) nr. 679/2016 şi Legii 190/2018

**** Lungimile segmentelor sunt determinate în planul de proiecţie Stereo 70 şi sunt rotunjite la 1 milimetru.**
***** Distanţa dintre puncte este formată din segmente cumulate ce sunt mai mici decât valoarea 1 milimetru.**

Neutilizabil in circuitul civil

DATE DESPRE IMOBILUL NR. 2431

Oficiul de Cadastru şi Publicitate Imobiliară TELEORMAN
Biroul de Cadastru şi Publicitate Imobiliară Alexandria

A. Partea I. Descrierea imobilului

TEREN Extravilan

Adresa: Jud. Teleorman

Nr. Crt	Nr cadastral Nr. topografic	Suprafaţa* (mp)	Observaţii / Referinţe
A1		3.100	Sector cadastral:28 Teren neimprejmuit;

B. Partea II. Proprietari şi acte

Inscrieri privitoare la dreptul de proprietate şi alte drepturi reale		Referinţe
/		
Act Notarial nr. 118, din 29/05/2014 emis de BNP TAMARA MORCOV (TITLUL DE PROPRIETATE NR. 3400125 DIN DATA DE 01.01.1991 EMIS DE CJPSDDPAT TELEORMAN; ADEVERINȚA NR. 2487 DIN DATA DE 17.04.2024 ELIBERATĂ DE PRIMĂRIA DRĂGĂNEȘTI DE VEDE);		
B1	Intabulare, drept de PROPRIETATE cu titlu de moștenire, bun propriu, dobandit prin Succesiune, cota actuala 1/1	A1
	1) **GIBA DUMITRU**	

C. Partea III. SARCINI .

Inscrieri privind dezmembramintele dreptului de proprietate, drepturi reale de garanţie şi sarcini	Referinţe
NU SUNT	

Neutilizabil în circuitul civil

Anexa Nr. 1 La Partea I

Teren

Nr cadastral	Suprafaţa (mp)*	Observaţii / Referinţe
	3.100	

* Suprafaţa este determinată in planul de proiecţie Stereo 70.

DETALII LINIARE IMOBIL

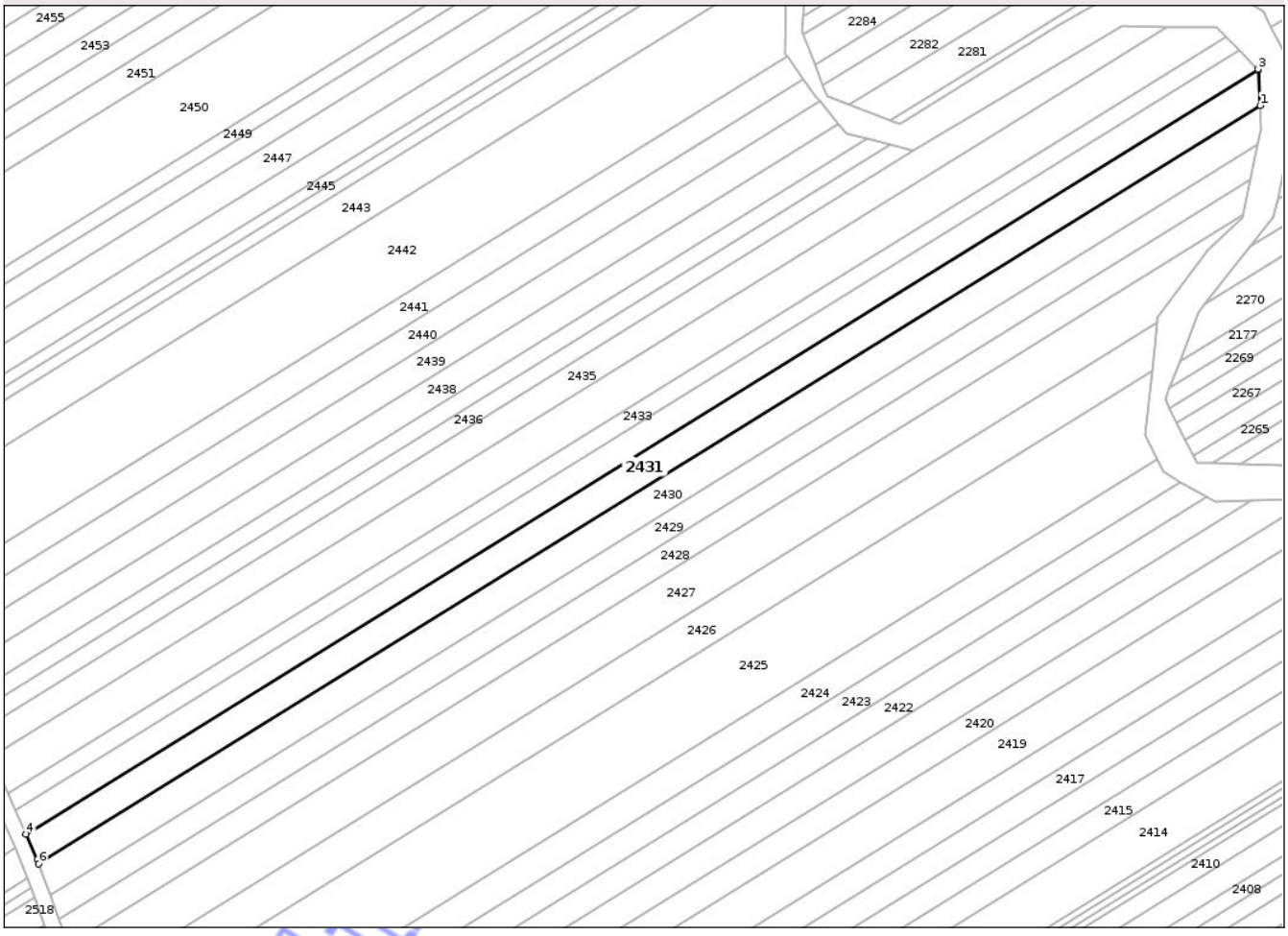

Date referitoare la teren

Crt	Categorie folosinţă	Intra vilan	Suprafaţa (mp)	Tarla	Parcelă	Nr. topo	Observaţii / Referinţe
1	arabil	NU	3.100	17	188	-	IDENTIC CU TARLA 16

Lungime Segmente
1) Valorile lungimilor segmentelor sunt obţinute din proiecţie în plan.

Punct început	X / Y	Punct sfârşit	X / Y	Lungime segment (** (m)
1	503.761,053 291.522,592	2	503.760,629 291.531,868	9.286
2	503.760,629 291.531,868	3	503.760,498 291.532,001	0.187
3	503.760,498 291.532,001	4	503.441,278 291.334,045	375.617
4	503.441,278 291.334,045	5	503.444,217 291.327,496	7.178
5	503.444,217 291.327,496	6	503.444,623 291.326,366	1.201

Document care conţine date cu caracter personal, protejat de prevederile Regulamentului (UE) nr. 679/2016 şi Legii 190/2018

Punct început	X / Y	Punct sfârşit	X / Y	Lungime segment (** (m)
6	503.444,623 291.326,366	1	503.761,053 291.522,592	372.334

** Lungimile segmentelor sunt determinate în planul de proiecţie Stereo 70 şi sunt rotunjite la 1 milimetru.
*** Distanţa dintre puncte este formată din segmente cumulate ce sunt mai mici decât valoarea 1 milimetru.

Neutilizabil in circuitul civil

DATE DESPRE IMOBILUL NR. 2432

Oficiul de Cadastru şi Publicitate Imobiliară TELEORMAN
Biroul de Cadastru şi Publicitate Imobiliară Alexandria

A. Partea I. Descrierea imobilului

Nr. CF vechi:15
Nr. cadastral vechi:33

TEREN Extravilan

Adresa: Jud. Teleorman

Nr. Crt	Nr cadastral Nr. topografic	Suprafaţa* (mp)	Observaţii / Referinţe
A1	20199	2.500	Sector cadastral:28 Teren neimprejmuit;

B. Partea II. Proprietari şi acte

Inscrieri privitoare la dreptul de proprietate şi alte drepturi reale		Referinţe
133 / 26/01/2001		
Act Notarial nr. aut.nr.113, din 22/01/2001 emis de BNP MORCOV TAMARA;		
B1	Intabulare, drept de PROPRIETATEcu titlu de cumpărare, bun comun, dobandit prin Conventie, cota actuala 1/1, cota initiala 1/1	A1
	1) **DICU VALERICĂ**, căsătorit cu 2) **DICU CLAUDIA**, LIPSĂ CNP	
	OBSERVATII: (provenita din conversia CF 15)	

C. Partea III. SARCINI .

Inscrieri privind dezmembramintele dreptului de proprietate, drepturi reale de garanţie şi sarcini	Referinţe
NU SUNT	

Neutilizabil în circuitul civil

Anexa Nr. 1 La Partea I

Teren

Nr cadastral	Suprafaţa (mp)*	Observaţii / Referinţe
20199	2.500	

* Suprafaţa este determinată in planul de proiecţie Stereo 70.

DETALII LINIARE IMOBIL

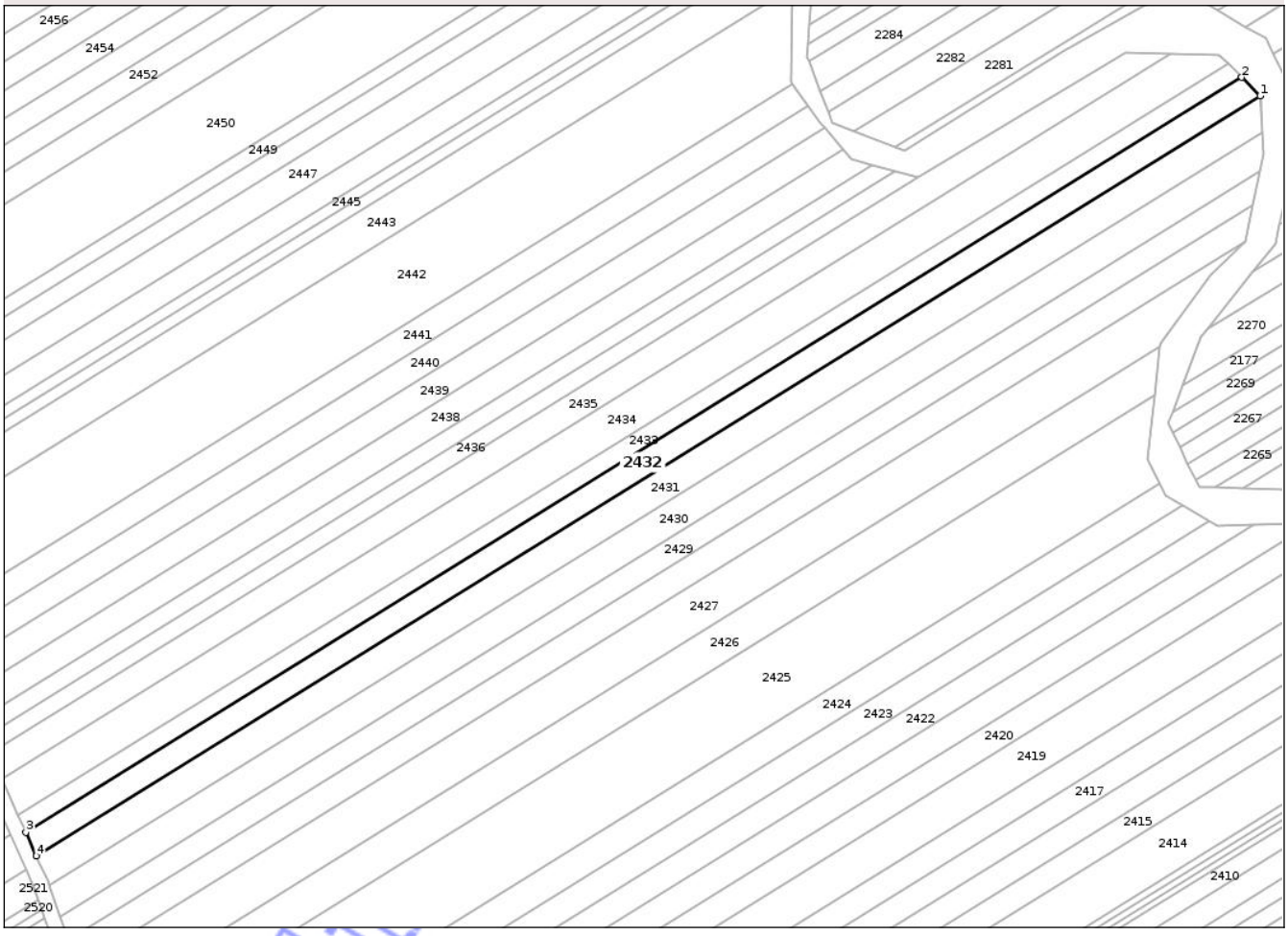

Date referitoare la teren

Crt	Categorie folosinţă	Intra vilan	Suprafaţa (mp)	Tarla	Parcelă	Nr. topo	Observaţii / Referinţe
1	arabil	NU	2.500	17	189	-	

Lungime Segmente

1) Valorile lungimilor segmentelor sunt obţinute din proiecţie în plan.

Punct început	X / Y	Punct sfârşit	X / Y	Lungime segment (** (m)
1	503.760,498 291.532,001	2	503.755,679 291.536,869	6.85
2	503.755,679 291.536,869	3	503.438,519 291.340,191	373.193
3	503.438,519 291.340,191	4	503.441,278 291.334,045	6.737
4	503.441,278 291.334,045	1	503.760,498 291.532,001	375.617

**** Lungimile segmentelor sunt determinate în planul de proiecţie Stereo 70 şi sunt rotunjite la 1 milimetru.**

Document care conţine date cu caracter personal, protejat de prevederile Regulamentului (UE) nr. 679/2016 şi Legii 190/2018

***** Distanţa dintre puncte este formată din segmente cumulate ce sunt mai mici decât valoarea 1 milimetru.**

Neutilizabil in circuitul civil

DATE DESPRE IMOBILUL NR. 2433

Oficiul de Cadastru şi Publicitate Imobiliară TELEORMAN
Biroul de Cadastru şi Publicitate Imobiliară Alexandria

A. Partea I. Descrierea imobilului

TEREN Extravilan

Adresa: Jud. Teleorman

Nr. Crt	Nr cadastral Nr. topografic	Suprafaţa* (mp)	Observaţii / Referinţe
A1		1.800	Sector cadastral:28 Teren neimprejmuit;

B. Partea II. Proprietari şi acte

Inscrieri privitoare la dreptul de proprietate şi alte drepturi reale		Referinţe
/		
Act Administrativ nr. 3400097, din 01/01/1991 emis de CJPSDDPAT TELEORMAN (CERTIFICAT DE DECES NR. 526875 DIN DATA DE 01.03.1997 ELIBERAT DE PRIMĂRIA DRĂGĂNEȘTI DE VEDE);		
B1	Intabulare, drept de PROPRIETATE, dobandit prin Reconstituire, cota actuala 1/1	A1
	1) **PEREANU O ECATERINA**, DECEDATĂ DEFUNCT:Da	

C. Partea III. SARCINI .

Inscrieri privind dezmembramintele dreptului de proprietate, drepturi reale de garanţie şi sarcini	Referinţe
NU SUNT	

Neutilizabil în circuitul civil

Anexa Nr. 1 La Partea I

Teren

Nr cadastral	Suprafaţa (mp)*	Observaţii / Referinţe
	1.800	

* Suprafaţa este determinată in planul de proiecţie Stereo 70.

DETALII LINIARE IMOBIL

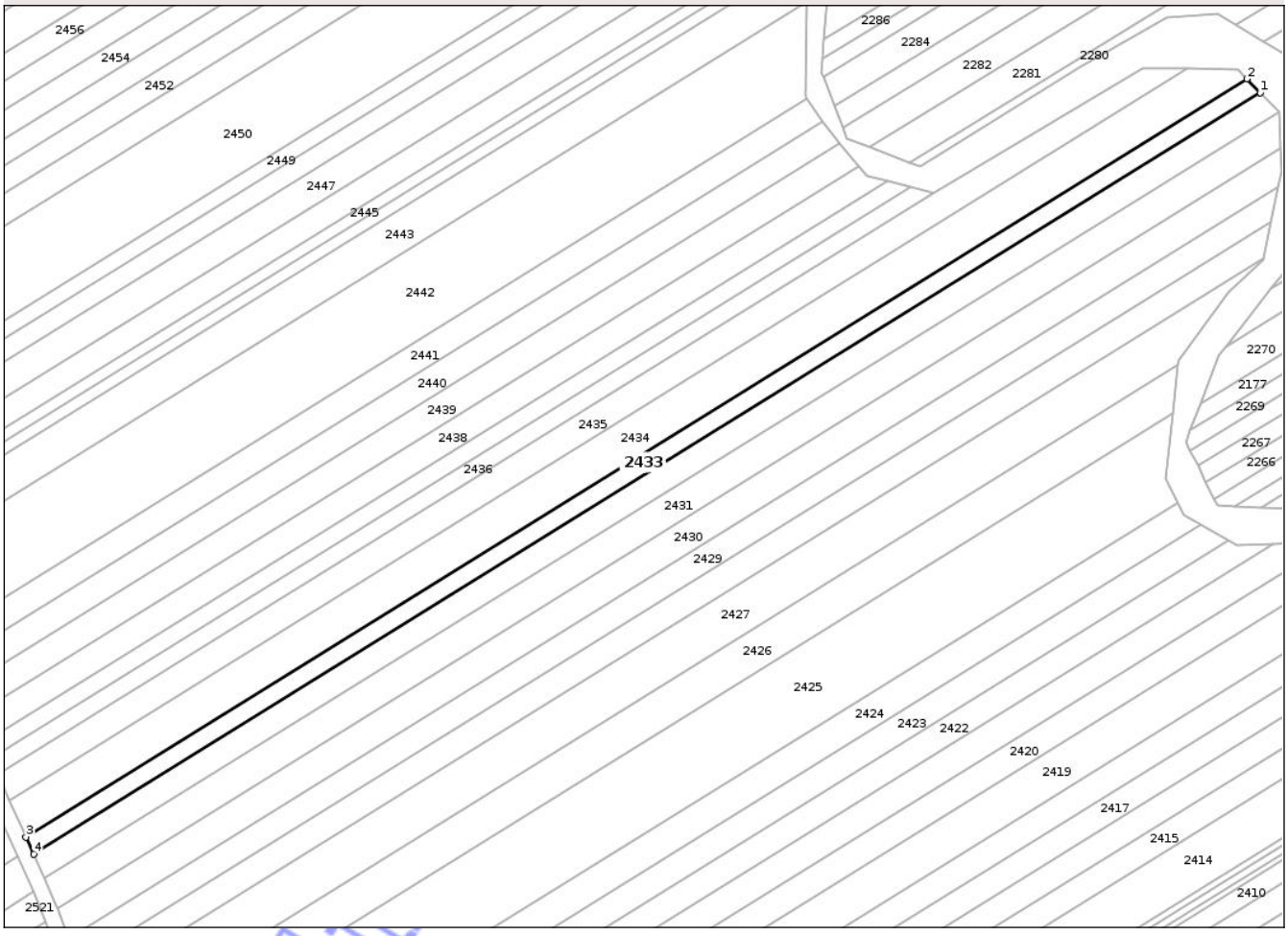

Date referitoare la teren

Crt	Categorie folosinţă	Intra vilan	Suprafaţa (mp)	Tarla	Parcelă	Nr. topo	Observaţii / Referinţe
1	arabil	NU	1.800	17	190	-	

Lungime Segmente

1) Valorile lungimilor segmentelor sunt obţinute din proiecţie în plan.

Punct început	X / Y	Punct sfârşit	X / Y	Lungime segment (** (m)
1	503.755,679 291.536,869	2	503.752,189 291.540,394	4.96
2	503.752,189 291.540,394	3	503.436,521 291.344,641	371.437
3	503.436,521 291.344,641	4	503.438,519 291.340,191	4.878
4	503.438,519 291.340,191	1	503.755,679 291.536,869	373.193

**** Lungimile segmentelor sunt determinate în planul de proiecţie Stereo 70 şi sunt rotunjite la 1 milimetru.**

Document care conţine date cu caracter personal, protejat de prevederile Regulamentului (UE) nr. 679/2016 şi Legii 190/2018

***** Distanţa dintre puncte este formată din segmente cumulate ce sunt mai mici decât valoarea 1 milimetru.**

Neutilizabil in circuitul civil

DATE DESPRE IMOBILUL NR. 2434

Oficiul de Cadastru şi Publicitate Imobiliară TELEORMAN
Biroul de Cadastru şi Publicitate Imobiliară Alexandria

A. Partea I. Descrierea imobilului

TEREN Extravilan

Adresa: Jud. Teleorman

Nr. Crt	Nr cadastral Nr. topografic	Suprafaţa* (mp)	Observaţii / Referinţe
A1		3.750	Sector cadastral:28 Teren neimprejmuit;

B. Partea II. Proprietari şi acte

Inscrieri privitoare la dreptul de proprietate şi alte drepturi reale		Referinţe
/		
Act Administrativ nr. 3400072, din 01/01/1991 emis de CJPSDDPAT TELEORMAN;		
B1	Intabulare, drept de PROPRIETATE, dobandit prin Reconstituire, cota actuala 1/1	A1
	1) **PREDA T ZAMFIR**, LIPSĂ CNP	

C. Partea III. SARCINI .

Inscrieri privind dezmembramintele dreptului de proprietate, drepturi reale de garanţie şi sarcini	Referinţe
NU SUNT	

Neutilizabil în circuitul civil

Anexa Nr. 1 La Partea I

Teren

Nr cadastral	Suprafaţa (mp)*	Observaţii / Referinţe
	3.750	

* Suprafaţa este determinată in planul de proiecţie Stereo 70.

DETALII LINIARE IMOBIL

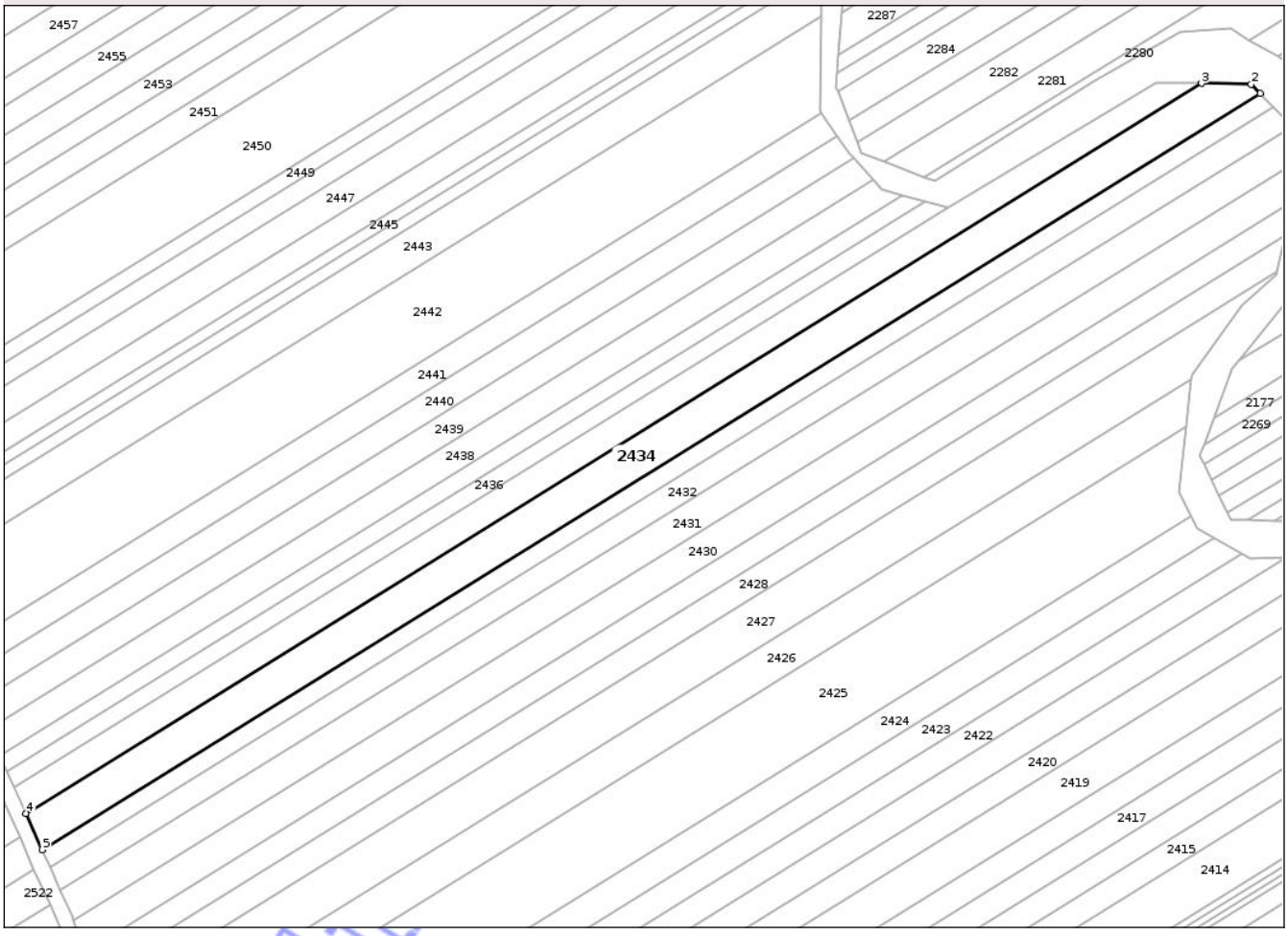

Date referitoare la teren

Crt	Categorie folosinţă	Intra vilan	Suprafaţa (mp)	Tarla	Parcelă	Nr. topo	Observaţii / Referinţe
1	arabil	NU	3.750	17	191	-	

Lungime Segmente
1) Valorile lungimilor segmentelor sunt obţinute din proiecţie în plan.

Punct început	X / Y	Punct sfârşit	X / Y	Lungime segment (** (m)
1	503.752,189 291.540,394	2	503.749,857 291.542,75	3.315
2	503.749,857 291.542,75	3	503.736,957 291.542,99	12.902
3	503.736,957 291.542,99	4	503.432,292 291.354,061	358.49
4	503.432,292 291.354,061	5	503.436,521 291.344,641	10.326
5	503.436,521 291.344,641	1	503.752,189 291.540,394	371.437

Document care conţine date cu caracter personal, protejat de prevederile Regulamentului (UE) nr. 679/2016 şi Legii 190/2018

**** Lungimile segmentelor sunt determinate în planul de proiecţie Stereo 70 şi sunt rotunjite la 1 milimetru.**
***** Distanţa dintre puncte este formată din segmente cumulate ce sunt mai mici decât valoarea 1 milimetru.**

Neutilizabil in circuitul civil

DATE DESPRE IMOBILUL NR. 2435

Oficiul de Cadastru şi Publicitate Imobiliară TELEORMAN
Biroul de Cadastru şi Publicitate Imobiliară Alexandria

A. Partea I. Descrierea imobilului

TEREN Extravilan

Adresa: Jud. Teleorman

Nr. Crt	Nr cadastral Nr. topografic	Suprafaţa* (mp)	Observaţii / Referinţe
A1		2.535	Sector cadastral:28 Teren neimprejmuit;

B. Partea II. Proprietari şi acte

Inscrieri privitoare la dreptul de proprietate şi alte drepturi reale		Referinţe
/		
Act Administrativ nr. 3400673, din 04/10/2004 emis de CJPSDDPAT TELEORMAN (CERTIFICAT DE DECES NR. 398499 DIN DATA DE 02.12.2002 ELIBERAT DE PRIMĂRIA DRĂGĂNEȘTI DE VEDE);		
B1	Intabulare, drept de PROPRIETATE, dobandit prin Reconstituire, cota actuala 1/1	A1
	1) **PREDA NICULA**, DECEDATĂ DEFUNCT:Da	

C. Partea III. SARCINI .

Inscrieri privind dezmembramintele dreptului de proprietate, drepturi reale de garanţie şi sarcini	Referinţe
NU SUNT	

Neutilizabil în circuitul civil

Anexa Nr. 1 La Partea I

Teren

Nr cadastral	Suprafaţa (mp)*	Observaţii / Referinţe
	2.535	

* Suprafaţa este determinată in planul de proiecţie Stereo 70.

DETALII LINIARE IMOBIL

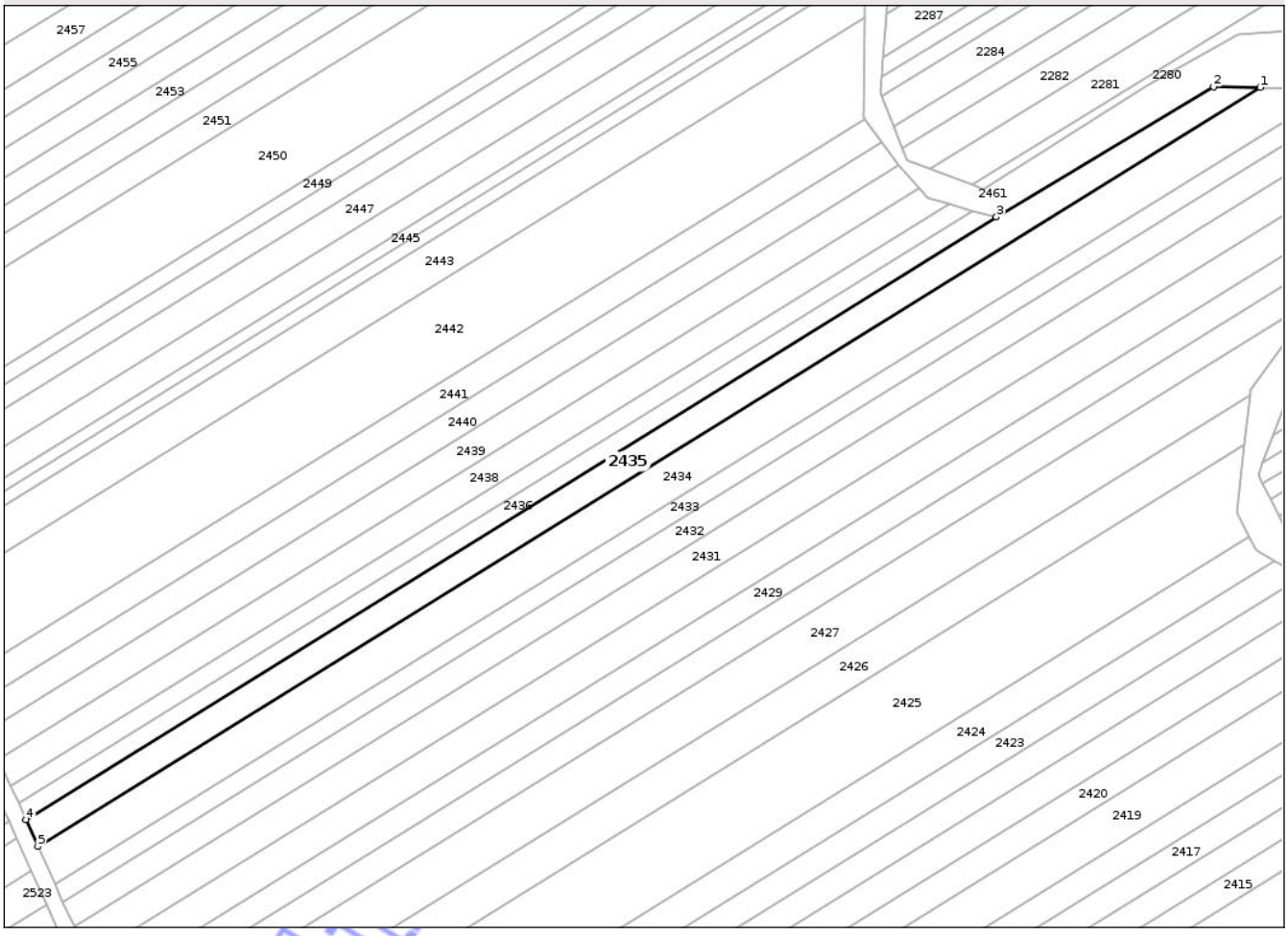

Date referitoare la teren

Crt	Categorie folosinţă	Intra vilan	Suprafaţa (mp)	Tarla	Parcelă	Nr. topo	Observaţii / Referinţe
1	arabil	NU	2.535	17	192	-	IDENTIC CU TARLA 227

Lungime Segmente
1) Valorile lungimilor segmentelor sunt obţinute din proiecţie în plan.

Punct început	X / Y	Punct sfârşit	X / Y	Lungime segment (** (m)
1	503.736,957 291.542,99	2	503.725,303 291.543,207	11.656
2	503.725,303 291.543,207	3	503.671,2 291.510,775	63.079
3	503.671,2 291.510,775	4	503.429,285 291.360,759	284.654
4	503.429,285 291.360,759	5	503.432,292 291.354,061	7.342
5	503.432,292 291.354,061	1	503.736,957 291.542,99	358.49

Document care conţine date cu caracter personal, protejat de prevederile Regulamentului (UE) nr. 679/2016 şi Legii 190/2018

**** Lungimile segmentelor sunt determinate în planul de proiecţie Stereo 70 şi sunt rotunjite la 1 milimetru.**
***** Distanţa dintre puncte este formată din segmente cumulate ce sunt mai mici decât valoarea 1 milimetru.**

Neutilizabil in circuitul civil

DATE DESPRE IMOBILUL NR. 2436

Oficiul de Cadastru şi Publicitate Imobiliară TELEORMAN
Biroul de Cadastru şi Publicitate Imobiliară Alexandria

A. Partea I. Descrierea imobilului

TEREN Extravilan

Adresa: Jud. Teleorman

Nr. Crt	Nr cadastral Nr. topografic	Suprafaţa* (mp)	Observaţii / Referinţe
A1		1.250	Sector cadastral:28 Teren neimprejmuit;

B. Partea II. Proprietari şi acte

Inscrieri privitoare la dreptul de proprietate şi alte drepturi reale		Referinţe
/		
Act Notarial nr. 261, din 02/08/2005 emis de BNP MORCOV TAMARA (TITLUL DE PROPRIETATE NR. 3400555 DIN DATA DE 11.11.1997 EMIS DE CJPSDDPAT TELEORMAN; ADEVERINȚA NR. 2488 DIN DATA DE 17.04.2024 ELIBERATĂ DE PRIMĂRIA DRĂGĂNEȘTI DE VEDE; CERTIFICAT DE DECES NR. 298157 DIN DATA DE 02.06.2019 ELIBERAT DE PRIMĂRIA DRĂGĂNEȘTI DE VEDE);		
B1	Intabulare, drept de PROPRIETATE cu titlu de moștenire, bun propriu, dobandit prin Succesiune, cota actuala 1/1	A1
	1) **GIBA TUDORA**, DECEDATĂ DEFUNCT:Da	

C. Partea III. SARCINI .

Inscrieri privind dezmembramintele dreptului de proprietate, drepturi reale de garanţie şi sarcini	Referinţe
NU SUNT	

Neutilizabil în circuitul civil

Anexa Nr. 1 La Partea I

Teren

Nr cadastral	Suprafaţa (mp)*	Observaţii / Referinţe
	1.250	

* Suprafaţa este determinată in planul de proiecţie Stereo 70.

DETALII LINIARE IMOBIL



Date referitoare la teren

Crt	Categorie folosinţă	Intra vilan	Suprafaţa (mp)	Tarla	Parcelă	Nr. topo	Observaţii / Referinţe
1	arabil	NU	1.250	17	193	-	IDENTIC CU TARLA 16 ȘI PARCELA 34

Lungime Segmente

1) Valorile lungimilor segmentelor sunt obţinute din proiecţie în plan.

Punct început	X / Y	Punct sfârşit	X / Y	Lungime segment (** (m)
1	503.671,2 291.510,775	2	503.665,334 291.512,349	6.074
2	503.665,334 291.512,349	3	503.427,456 291.364,835	279.904
3	503.427,456 291.364,835	4	503.429,285 291.360,759	4.468
4	503.429,285 291.360,759	1	503.671,2 291.510,775	284.654

**** Lungimile segmentelor sunt determinate în planul de proiecţie Stereo 70 şi sunt rotunjite la 1 milimetru.**

Document care conţine date cu caracter personal, protejat de prevederile Regulamentului (UE) nr. 679/2016 şi Legii 190/2018

***** Distanţa dintre puncte este formată din segmente cumulate ce sunt mai mici decât valoarea 1 milimetru.**

Neutilizabil in circuitul civil

DATE DESPRE IMOBILUL NR. 2437

Oficiul de Cadastru şi Publicitate Imobiliară TELEORMAN
Biroul de Cadastru şi Publicitate Imobiliară Alexandria

A. Partea I. Descrierea imobilului

TEREN Extravilan

Adresa: Jud. Teleorman

Nr. Crt	Nr cadastral Nr. topografic	Suprafaţa* (mp)	Observaţii / Referinţe
A1		1.250	Sector cadastral:28 Teren neimprejmuit;

B. Partea II. Proprietari şi acte

Inscrieri privitoare la dreptul de proprietate şi alte drepturi reale		Referinţe
/		
Act Administrativ nr. 3400553, din 11/11/1997 emis de CJPSDDPAT TELEORMAN (CERTIFICAT DE DECES NR. 125788 DIN DATA DE 21.03.1994 ELIBERAT DE PRIMĂRIA DRĂGĂNEȘTI DE VEDE);		
B1	Intabulare, drept de PROPRIETATE, dobandit prin Reconstituire, cota actuala 1/1	A1
	1) **GIBA AUREL**, DECEDAT, LIPSĂ CNP DEFUNCT:Da	

C. Partea III. SARCINI .

Inscrieri privind dezmembramintele dreptului de proprietate, drepturi reale de garanţie şi sarcini	Referinţe
NU SUNT	

Neutilizabil în circuitul civil

Anexa Nr. 1 La Partea I

Teren

Nr cadastral	Suprafaţa (mp)*	Observaţii / Referinţe
	1.250	

* Suprafaţa este determinată in planul de proiecţie Stereo 70.

DETALII LINIARE IMOBIL



Date referitoare la teren

Crt	Categorie folosinţă	Intra vilan	Suprafaţa (mp)	Tarla	Parcelă	Nr. topo	Observaţii / Referinţe
1	arabil	NU	1.250	17	194	-	IDENTIC CU PARCELA 229

Lungime Segmente

1) Valorile lungimilor segmentelor sunt obţinute din proiecţie în plan.

Punct început	X / Y	Punct sfârşit	X / Y	Lungime segment (** (m)
1	503.665,334 291.512,349	2	503.659,367 291.513,949	6.178
2	503.659,367 291.513,949	3	503.425,594 291.368,981	275.074
3	503.425,594 291.368,981	4	503.427,456 291.364,835	4.545
4	503.427,456 291.364,835	1	503.665,334 291.512,349	279.904

**** Lungimile segmentelor sunt determinate în planul de proiecţie Stereo 70 şi sunt rotunjite la 1 milimetru.**

Document care conţine date cu caracter personal, protejat de prevederile Regulamentului (UE) nr. 679/2016 şi Legii 190/2018

***** Distanţa dintre puncte este formată din segmente cumulate ce sunt mai mici decât valoarea 1 milimetru.**

Neutilizabil in circuitul civil

DATE DESPRE IMOBILUL NR. 2438

Oficiul de Cadastru şi Publicitate Imobiliară TELEORMAN
Biroul de Cadastru şi Publicitate Imobiliară Alexandria

A. Partea I. Descrierea imobilului

TEREN Extravilan

Adresa: Jud. Teleorman

Nr. Crt	Nr cadastral Nr. topografic	Suprafaţa* (mp)	Observaţii / Referinţe
A1		2.000	Sector cadastral:28 Teren neimprejmuit;

B. Partea II. Proprietari şi acte

Inscrieri privitoare la dreptul de proprietate şi alte drepturi reale		Referinţe
/		
Act Administrativ nr. 3400165, din 19/12/1994 emis de CJPSDDPAT TELEORMAN (CERTIFICAT DE DECES NR. 405780 DIN DATA DE 19.12.1994 ELIBERAT DE PRIMĂRIA DRĂGĂNEȘTI DE VEDE);		
B1	Intabulare, drept de PROPRIETATE, dobandit prin Reconstituire, cota actuala 1/1	A1
	1) **BADEA A FLOAREA**, LIPSĂ CNP, DECEDATĂ DEFUNCT:Da	

C. Partea III. SARCINI .

Inscrieri privind dezmembramintele dreptului de proprietate, drepturi reale de garanţie şi sarcini	Referinţe
NU SUNT	

Neutilizabil în circuitul civil

Anexa Nr. 1 La Partea I

Teren

Nr cadastral	Suprafaţa (mp)*	Observaţii / Referinţe
	2.000	

* Suprafaţa este determinată in planul de proiecţie Stereo 70.

DETALII LINIARE IMOBIL



Date referitoare la teren

Crt	Categorie folosinţă	Intra vilan	Suprafaţa (mp)	Tarla	Parcelă	Nr. topo	Observaţii / Referinţe
1	arabil	NU	2.000	17	195	-	

Lungime Segmente
1) Valorile lungimilor segmentelor sunt obţinute din proiecţie în plan.

Punct început	X / Y	Punct sfârşit	X / Y	Lungime segment (** (m)
1	503.659,367 291.513,949	2	503.653,965 291.515,398	5.593
2	503.653,965 291.515,398	3	503.651,801 291.517,919	3.322
3	503.651,801 291.517,919	4	503.422,553 291.375,757	269.749
4	503.422,553 291.375,757	5	503.425,594 291.368,981	7.427
5	503.425,594 291.368,981	1	503.659,367 291.513,949	275.074

Document care conţine date cu caracter personal, protejat de prevederile Regulamentului (UE) nr. 679/2016 şi Legii 190/2018

**** Lungimile segmentelor sunt determinate în planul de proiecţie Stereo 70 şi sunt rotunjite la 1 milimetru.**
***** Distanţa dintre puncte este formată din segmente cumulate ce sunt mai mici decât valoarea 1 milimetru.**

Neutilizabil in circuitul civil

DATE DESPRE IMOBILUL NR. 2439

Oficiul de Cadastru şi Publicitate Imobiliară TELEORMAN
Biroul de Cadastru şi Publicitate Imobiliară Alexandria

A. Partea I. Descrierea imobilului

TEREN Extravilan

Adresa: Jud. Teleorman

Nr. Crt	Nr cadastral Nr. topografic	Suprafaţa* (mp)	Observaţii / Referinţe
A1		2.000	Sector cadastral:28 Teren neimprejmuit;

B. Partea II. Proprietari şi acte

Inscrieri privitoare la dreptul de proprietate şi alte drepturi reale		Referinţe
/		
Act Administrativ nr. 3400018, din 01/01/1991 emis de CJPSDDPAT TELEORMAN (CERTIFICAT DE DECES NR. 381563 DIN DATA DE 03.08.2005 ELIBERAT DE PRIMĂRIA DRĂGĂNEȘTI DE VEDE);		
B1	Intabulare, drept de PROPRIETATE, dobandit prin Reconstituire, cota actuala 1/1	A1
	1) **LICĂ A IOANA**, DECEDATĂ DEFUNCT:Da	

C. Partea III. SARCINI .

Inscrieri privind dezmembramintele dreptului de proprietate, drepturi reale de garanţie şi sarcini	Referinţe
NU SUNT	

Neutilizabil în circuitul civil

Anexa Nr. 1 La Partea I

Teren

Nr cadastral	Suprafaţa (mp)*	Observaţii / Referinţe
	2.000	

* Suprafaţa este determinată in planul de proiecţie Stereo 70.

DETALII LINIARE IMOBIL



Date referitoare la teren

Crt	Categorie folosinţă	Intra vilan	Suprafaţa (mp)	Tarla	Parcelă	Nr. topo	Observaţii / Referinţe
1	arabil	NU	2.000	17	196	-	

Lungime Segmente

1) Valorile lungimilor segmentelor sunt obţinute din proiecţie în plan.

Punct început	X / Y	Punct sfârşit	X / Y	Lungime segment (** (m)
1	503.651,801 291.517,919	2	503.646,893 291.523,634	7.533
2	503.646,893 291.523,634	3	503.419,477 291.382,609	267.593
3	503.419,477 291.382,609	4	503.422,553 291.375,757	7.511
4	503.422,553 291.375,757	1	503.651,801 291.517,919	269.749

**** Lungimile segmentelor sunt determinate în planul de proiecţie Stereo 70 şi sunt rotunjite la 1 milimetru.**

Document care conţine date cu caracter personal, protejat de prevederile Regulamentului (UE) nr. 679/2016 şi Legii 190/2018

***** Distanţa dintre puncte este formată din segmente cumulate ce sunt mai mici decât valoarea 1 milimetru.**

Neutilizabil in circuitul civil

DATE DESPRE IMOBILUL NR. 2440

Oficiul de Cadastru şi Publicitate Imobiliară TELEORMAN
Biroul de Cadastru şi Publicitate Imobiliară Alexandria

A. Partea I. Descrierea imobilului

TEREN Extravilan

Adresa: Jud. Teleorman

Nr. Crt	Nr cadastral Nr. topografic	Suprafaţa* (mp)	Observaţii / Referinţe
A1		1.900	Sector cadastral:28 Teren neimprejmuit;

B. Partea II. Proprietari şi acte

Inscrieri privitoare la dreptul de proprietate şi alte drepturi reale		Referinţe
/		
Act Administrativ nr. 1003, din 20/09/1991 emis de PRIMĂRIA COMUNEI DRĂGĂNEȘTI DE VEDE (HOTĂRÂREA NR.361 DIN DATA DE 28.08.1991 EMISĂ DE PREFECTURA JUDEȚULUI TELEORMAN);		
B1	Inscrierea provizorie, drept de PROPRIETATE, dobandit prin Lege, cota actuala 1/1	A1
	1) **BABOI I VOICU**, LIPSĂ CNP	

C. Partea III. SARCINI .

Inscrieri privind dezmembramintele dreptului de proprietate, drepturi reale de garanţie şi sarcini	Referinţe
NU SUNT	

Neutilizabil în circuitul civil

Anexa Nr. 1 La Partea I

Teren

Nr cadastral	Suprafaţa (mp)*	Observaţii / Referinţe
	1.900	

* Suprafaţa este determinată in planul de proiecţie Stereo 70.

DETALII LINIARE IMOBIL



Date referitoare la teren

Crt	Categorie folosinţă	Intra vilan	Suprafaţa (mp)	Tarla	Parcelă	Nr. topo	Observaţii / Referinţe
1	arabil	NU	1.900	17	197	-	IDENTIC CU PARCELA 232

Lungime Segmente
1) Valorile lungimilor segmentelor sunt obţinute din proiecţie în plan.

Punct început	X / Y	Punct sfârşit	X / Y	Lungime segment (** (m)
1	503.646,893 291.523,634	2	503.645,788 291.524,921	1.696
2	503.645,788 291.524,921	3	503.642,635 291.529,375	5.457
3	503.642,635 291.529,375	4	503.416,534 291.389,164	266.047
4	503.416,534 291.389,164	5	503.419,477 291.382,609	7.185
5	503.419,477 291.382,609	1	503.646,893 291.523,634	267.593

Document care conţine date cu caracter personal, protejat de prevederile Regulamentului (UE) nr. 679/2016 şi Legii 190/2018

**** Lungimile segmentelor sunt determinate în planul de proiecţie Stereo 70 şi sunt rotunjite la 1 milimetru.**
***** Distanţa dintre puncte este formată din segmente cumulate ce sunt mai mici decât valoarea 1 milimetru.**

Neutilizabil in circuitul civil

DATE DESPRE IMOBILUL NR. 2441

Oficiul de Cadastru şi Publicitate Imobiliară TELEORMAN
Biroul de Cadastru şi Publicitate Imobiliară Alexandria

A. Partea I. Descrierea imobilului

TEREN Extravilan

Adresa: Jud. Teleorman

Nr. Crt	Nr cadastral Nr. topografic	Suprafaţa* (mp)	Observaţii / Referinţe
A1		1.900	Sector cadastral:28 Teren neimprejmuit;

B. Partea II. Proprietari şi acte

Inscrieri privitoare la dreptul de proprietate şi alte drepturi reale		Referinţe
/		
Act Administrativ nr. 3400298, din 06/12/1994 emis de CJPSDDPAT TELEORMAN (CERTIFICAT DE DECES NR. 656582 DIN DATA DE 05.10.2022 ELIBERAT DE PRIMĂRIA DRĂGĂNEȘTI DE VEDE);		
B1	Intabulare, drept de PROPRIETATE, dobandit prin Reconstituire, cota actuala 1/1	A1
	1) **BABOI I VICTOR**, DECEDAT, LIPSĂ CNP DEFUNCT:Da	

C. Partea III. SARCINI .

Inscrieri privind dezmembramintele dreptului de proprietate, drepturi reale de garanţie şi sarcini	Referinţe
NU SUNT	

Neutilizabil în circuitul civil

Anexa Nr. 1 La Partea I

Teren

Nr cadastral	Suprafaţa (mp)*	Observaţii / Referinţe
	1.900	

* Suprafaţa este determinată in planul de proiecţie Stereo 70.

DETALII LINIARE IMOBIL

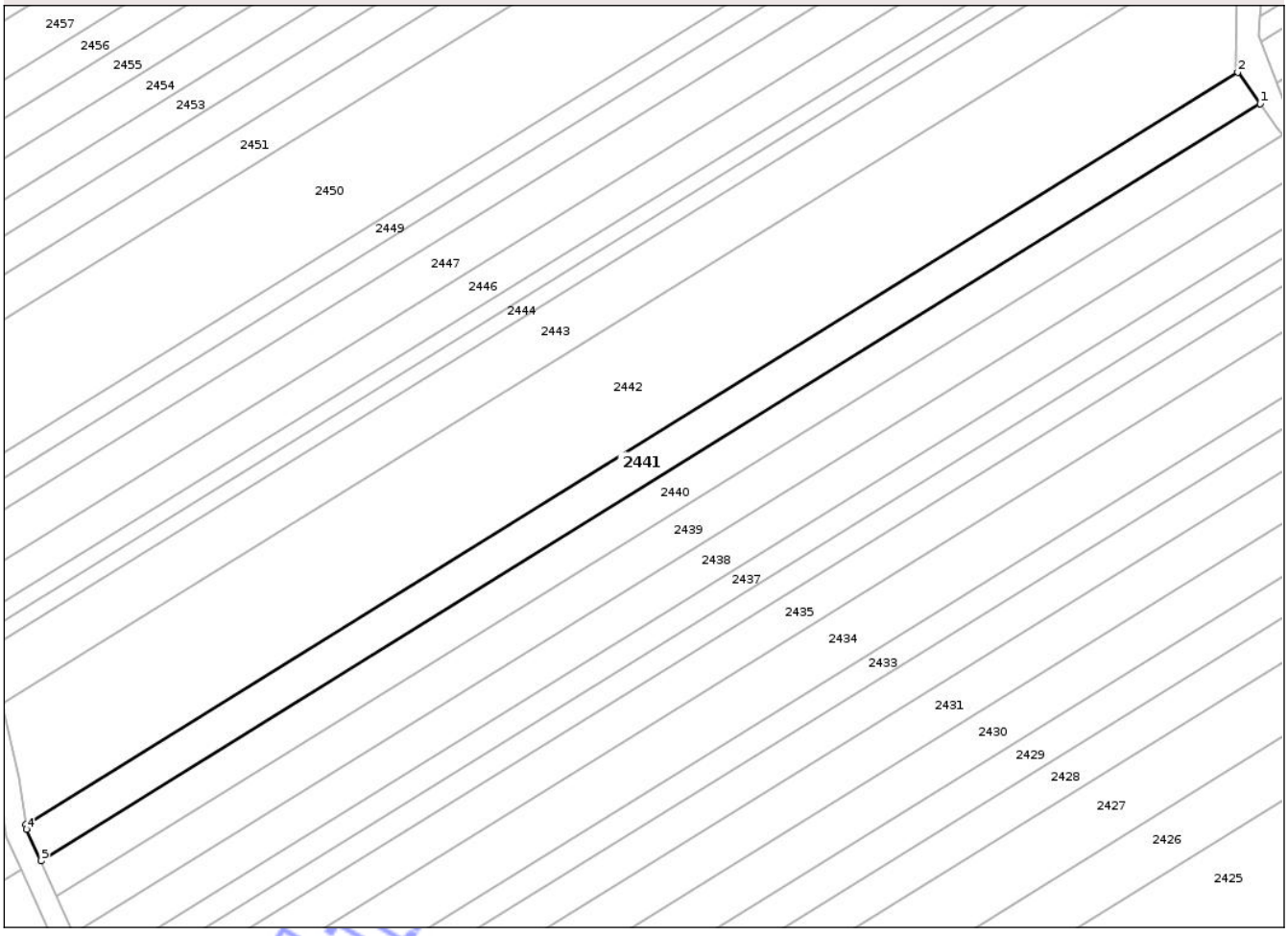

Date referitoare la teren

Crt	Categorie folosinţă	Intra vilan	Suprafaţa (mp)	Tarla	Parcelă	Nr. topo	Observaţii / Referinţe
1	arabil	NU	1.900	17	198	-	IDENTIC CU PARCELA 231

Lungime Segmente
1) Valorile lungimilor segmentelor sunt obţinute din proiecţie în plan.

Punct început	X / Y	Punct sfârşit	X / Y	Lungime segment (** (m)
1	503.642,635 291.529,375	2	503.638,488 291.535,229	7.174
2	503.638,488 291.535,229	3	503.413,781 291.395,883	264.406
3	503.413,781 291.395,883	4	503.413,899 291.395,035	0.856
4	503.413,899 291.395,035	5	503.416,534 291.389,164	6.435
5	503.416,534 291.389,164	1	503.642,635 291.529,375	266.047

Document care conţine date cu caracter personal, protejat de prevederile Regulamentului (UE) nr. 679/2016 şi Legii 190/2018

**** Lungimile segmentelor sunt determinate în planul de proiecţie Stereo 70 şi sunt rotunjite la 1 milimetru.**
***** Distanţa dintre puncte este formată din segmente cumulate ce sunt mai mici decât valoarea 1 milimetru.**

Neutilizabil in circuitul civil

DATE DESPRE IMOBILUL NR. 2311

Oficiul de Cadastru şi Publicitate Imobiliară TELEORMAN
Biroul de Cadastru şi Publicitate Imobiliară Alexandria

A. Partea I. Descrierea imobilului

TEREN Extravilan

Adresa: Jud. Teleorman

Nr. Crt	Nr cadastral Nr. topografic	Suprafaţa* (mp)	Observaţii / Referinţe
A1		2.800	Sector cadastral:28 Teren neimprejmuit;

B. Partea II. Proprietari şi acte

Inscrieri privitoare la dreptul de proprietate şi alte drepturi reale		Referinţe
/		
Act Administrativ nr. 3400029, din 01/01/1991 emis de CJPSDDPAT TELEORMAN;		
B1	Intabulare, drept de PROPRIETATE, dobandit prin Reconstituire, cota actuala 1/1	A1
	1) **MATEI D DUMITRU**, LIPSĂ CNP	

C. Partea III. SARCINI .

Inscrieri privind dezmembramintele dreptului de proprietate, drepturi reale de garanţie şi sarcini	Referinţe
NU SUNT	

Neutilizabil în circuitul civil

Anexa Nr. 1 La Partea I

Teren

Nr cadastral	Suprafaţa (mp)*	Observaţii / Referinţe
	2.800	

* Suprafaţa este determinată in planul de proiecţie Stereo 70.

DETALII LINIARE IMOBIL

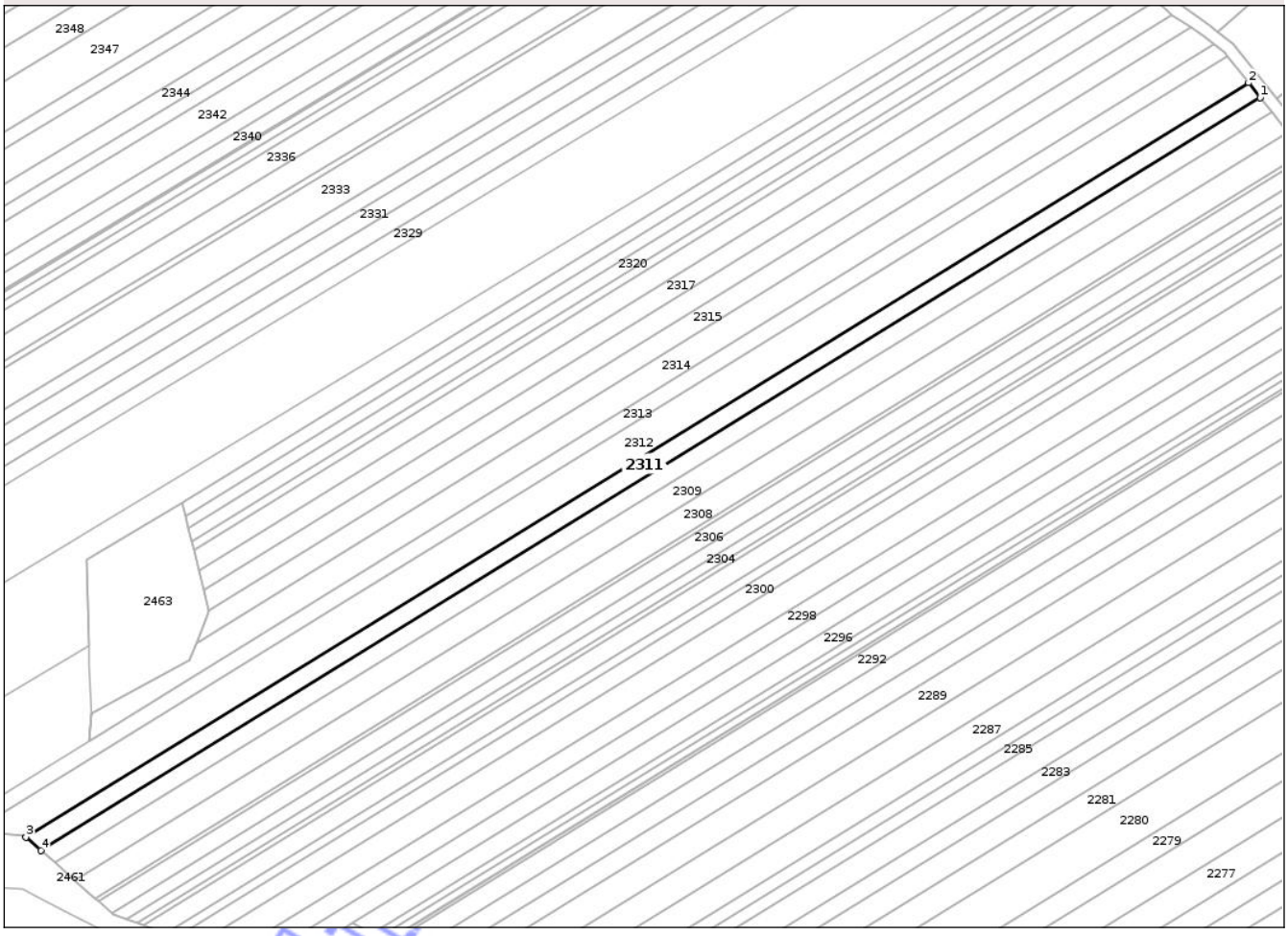

Date referitoare la teren

Crt	Categorie folosinţă	Intra vilan	Suprafaţa (mp)	Tarla	Parcelă	Nr. topo	Observaţii / Referinţe
1	arabil	NU	2.800	17	74	-	

Lungime Segmente

1) Valorile lungimilor segmentelor sunt obţinute din proiecţie în plan.

Punct început	X / Y	Punct sfârşit	X / Y	Lungime segment (** (m)
1	503.918,2 291.873,309	2	503.914,41 291.878,102	6.11
2	503.914,41 291.878,102	3	503.521,111 291.635,74	461.978
3	503.521,111 291.635,74	4	503.525,892 291.631,558	6.352
4	503.525,892 291.631,558	1	503.918,2 291.873,309	460.814

**** Lungimile segmentelor sunt determinate în planul de proiecţie Stereo 70 şi sunt rotunjite la 1 milimetru.**

Document care conţine date cu caracter personal, protejat de prevederile Regulamentului (UE) nr. 679/2016 şi Legii 190/2018

***** Distanţa dintre puncte este formată din segmente cumulate ce sunt mai mici decât valoarea 1 milimetru.**

Neutilizabil in circuitul civil

DATE DESPRE IMOBILUL NR. 2312

Oficiul de Cadastru şi Publicitate Imobiliară TELEORMAN
Biroul de Cadastru şi Publicitate Imobiliară Alexandria

A. Partea I. Descrierea imobilului

TEREN Extravilan

Adresa: Jud. Teleorman

Nr. Crt	Nr cadastral Nr. topografic	Suprafaţa* (mp)	Observaţii / Referinţe
A1		5.000	Sector cadastral:28 Teren neimprejmuit;

B. Partea II. Proprietari şi acte

Inscrieri privitoare la dreptul de proprietate şi alte drepturi reale		Referinţe
/		
Act Administrativ nr. 991, din 16/09/1991 emis de PRIMĂRIA COMUNEI DRĂGĂNEȘTI DE VEDE (HOTĂRÂREA NR.361 DIN DATA DE 28.08.1991 EMISĂ DE PREFECTURA JUDEȚULUI TELEORMAN);		
B1	Inscrierea provizorie, drept de PROPRIETATE, dobandit prin Lege, cota actuala 1/1	A1
	1) **DORILĂ I TRAIAN**, LIPSĂ CNP 2) **TUDORAN SILVIA**, LIPSĂ CNP	

C. Partea III. SARCINI .

Inscrieri privind dezmembramintele dreptului de proprietate, drepturi reale de garanţie şi sarcini	Referinţe
NU SUNT	

Neutilizabil în circuitul civil

Anexa Nr. 1 La Partea I

Teren

Nr cadastral	Suprafaţa (mp)*	Observaţii / Referinţe
	5.000	

* Suprafaţa este determinată in planul de proiecţie Stereo 70.

DETALII LINIARE IMOBIL

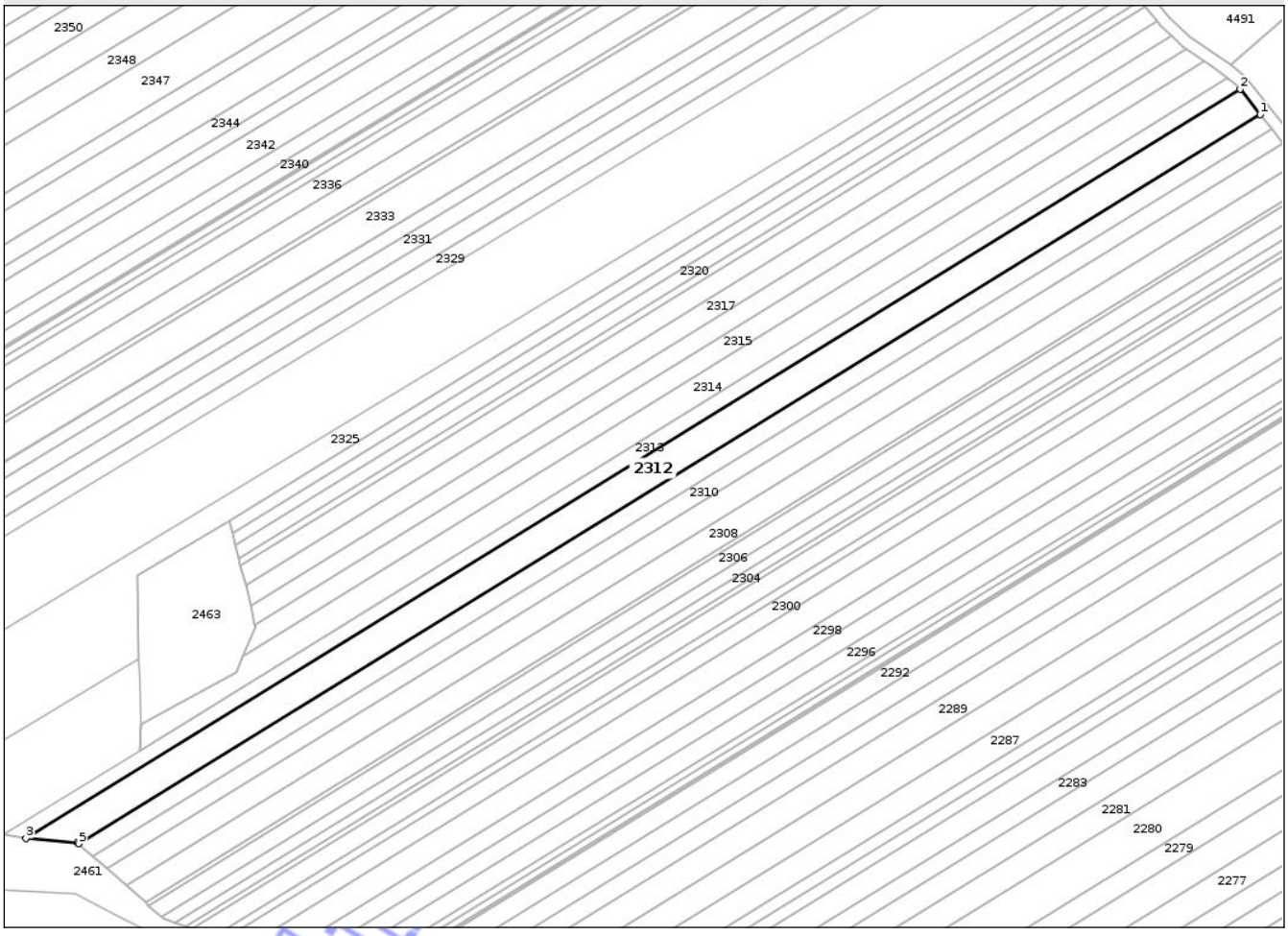

Date referitoare la teren

Crt	Categorie folosinţă	Intra vilan	Suprafaţa (mp)	Tarla	Parcelă	Nr. topo	Observaţii / Referinţe
1	arabil	NU	5.000	17	75	-	IDENTIC CU PARCELA 135

Lungime Segmente
1) Valorile lungimilor segmentelor sunt obţinute din proiecţie în plan.

Punct început	X / Y	Punct sfârşit	X / Y	Lungime segment (** (m)
1	503.914,41 291.878,102	2	503.907,739 291.886,538	10.755
2	503.907,739 291.886,538	3	503.503,612 291.637,504	474.696
3	503.503,612 291.637,504	4	503.520,699 291.636,101	17.145
4	503.520,699 291.636,101	5	503.521,111 291.635,74	0.548
5	503.521,111 291.635,74	1	503.914,41 291.878,102	461.978

Document care conţine date cu caracter personal, protejat de prevederile Regulamentului (UE) nr. 679/2016 şi Legii 190/2018

**** Lungimile segmentelor sunt determinate în planul de proiecţie Stereo 70 şi sunt rotunjite la 1 milimetru.**
***** Distanţa dintre puncte este formată din segmente cumulate ce sunt mai mici decât valoarea 1 milimetru.**

Neutilizabil in circuitul civil

DATE DESPRE IMOBILUL NR. 2313

Oficiul de Cadastru şi Publicitate Imobiliară TELEORMAN
Biroul de Cadastru şi Publicitate Imobiliară Alexandria

A. Partea I. Descrierea imobilului

TEREN Extravilan

Adresa: Jud. Teleorman

Nr. Crt	Nr cadastral Nr. topografic	Suprafaţa* (mp)	Observaţii / Referinţe
A1	20809	2.500	Sector cadastral:28 Teren neimprejmuit;

B. Partea II. Proprietari şi acte

Inscrieri privitoare la dreptul de proprietate şi alte drepturi reale		Referinţe
/		
Hotarare Judecatoreasca nr. 1843, din 15/12/2022 emis de JUDECĂTORIA ROȘIORII DE VEDE JUDETUL TELEORMAN (TITLUL DE PROPRIETATE NR. 3414587 DIN DATA DE 09.02.2022 EMIS DE CJPSDDPAT TELEORMAN);		
B3	Intabulare, drept de PROPRIETATE cu titlu de partaj, bun propriu, dobandit prin Hotarare Judecatoreasca, cota actuala 1/2	A1
	1) **IORGA MARINEL**	
B4	Intabulare, drept de PROPRIETATE cu titlu de partaj, bun propriu, dobandit prin Hotarare Judecatoreasca, cota actuala 1/2	A1
	1) **IORGA VICTOREL**	

C. Partea III. SARCINI .

Inscrieri privind dezmembramintele dreptului de proprietate, drepturi reale de garanţie şi sarcini	Referinţe
NU SUNT	

Neutilizabil în circuitul civil

Anexa Nr. 1 La Partea I

Teren

Nr cadastral	Suprafaţa (mp)*	Observaţii / Referinţe
20809	2.500	

* Suprafaţa este determinată in planul de proiecţie Stereo 70.

DETALII LINIARE IMOBIL

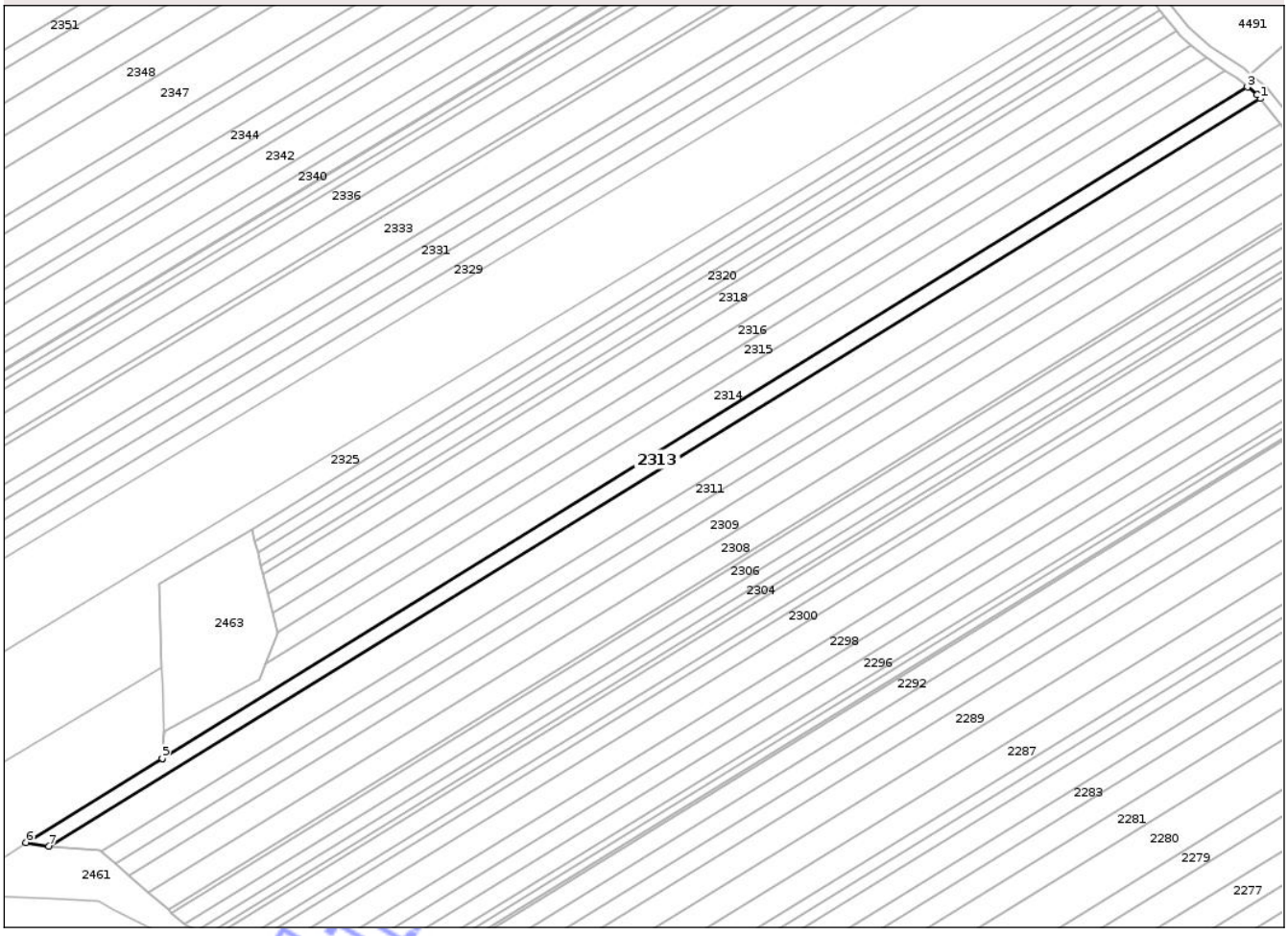

Date referitoare la teren

Crt	Categorie folosinţă	Intra vilan	Suprafaţa (mp)	Tarla	Parcelă	Nr. topo	Observaţii / Referinţe
1	arabil	NU	2.500	17	76	-	

Lungime Segmente

1) Valorile lungimilor segmentelor sunt obţinute din proiecţie în plan.

Punct început	X / Y	Punct sfârşit	X / Y	Lungime segment (** (m)
1	503.907,739 291.886,538	2	503.906,752 291.887,787	1.592
2	503.906,752 291.887,787	3	503.903,462 291.890,354	4.173
3	503.903,462 291.890,354	4	503.541,446 291.666,742	425.509
4	503.541,446 291.666,742	5	503.541,444 291.666,741	0.002
5	503.541,444 291.666,741	6	503.495,97 291.638,652	53.45

Document care conţine date cu caracter personal, protejat de prevederile Regulamentului (UE) nr. 679/2016 şi Legii 190/2018

Punct început	X / Y	Punct sfârşit	X / Y	Lungime segment (** (m)
6	503.495,97 291.638,652	7	503.503,612 291.637,504	7.728
7	503.503,612 291.637,504	1	503.907,739 291.886,538	474.696

** Lungimile segmentelor sunt determinate în planul de proiecţie Stereo 70 şi sunt rotunjite la 1 milimetru.
*** Distanţa dintre puncte este formată din segmente cumulate ce sunt mai mici decât valoarea 1 milimetru.

Neutilizabil in circuitul civil

DATE DESPRE IMOBILUL NR. 2323

Oficiul de Cadastru şi Publicitate Imobiliară TELEORMAN
Biroul de Cadastru şi Publicitate Imobiliară Alexandria

A. Partea I. Descrierea imobilului

TEREN Extravilan

Adresa: Jud. Teleorman

Nr. Crt	Nr cadastral Nr. topografic	Suprafaţa* (mp)	Observaţii / Referinţe
A1		5.000	Sector cadastral:28 Teren neimprejmuit;

B. Partea II. Proprietari şi acte

Inscrieri privitoare la dreptul de proprietate şi alte drepturi reale		Referinţe
/		
Act Notarial nr. 325, din 20/02/2013 emis de BNP RADU ANIŞOARA (TITLUL DE PROPRIETATE NR. 3400038 DIN DATA DE 01.01.1991 EMIS DE CJPSDDPAT TELEORMAN);		
B1	Intabulare, drept de PROPRIETATE cu titlu de întreținere, bun comun, dobandit prin Conventie, cota actuala 1/1	A1
	1) **NEGULESCU MARIAN** 2) **NEGULESCU LILIANA**	

C. Partea III. SARCINI

Inscrieri privind dezmembramintele dreptului de proprietate, drepturi reale de garanţie şi sarcini		Referinţe
/		
Act Notarial nr. 325, din 20/02/2013 emis de BNP RADU ANIŞOARA (TITLUL DE PROPRIETATE NR. 3400038 DIN DATA DE 01.01.1991 EMIS DE CJPSDDPAT TELEORMAN);		
C1	Intabulare, drept de IPOTECA LEGALA, Valoare:0 SE ÎNSCRIE IPOTECA LEGALĂ REPREZENTÂND PLATA SUMEI ÎN BANI AFERENTĂ OBLIGAȚIEI DE ÎNTREȚINERE RĂMASĂ DE ACHITAT, dobandit prin Conventie, cota actuala 1/1	A1
	1) **NEGULESCU AUREL** 2) **NEGULESCU SOFIA**	

Neutilizabil în circuitul civil

Anexa Nr. 1 La Partea I

Teren

Nr cadastral	Suprafaţa (mp)*	Observaţii / Referinţe
	5.000	

* Suprafaţa este determinată in planul de proiecţie Stereo 70.

DETALII LINIARE IMOBIL

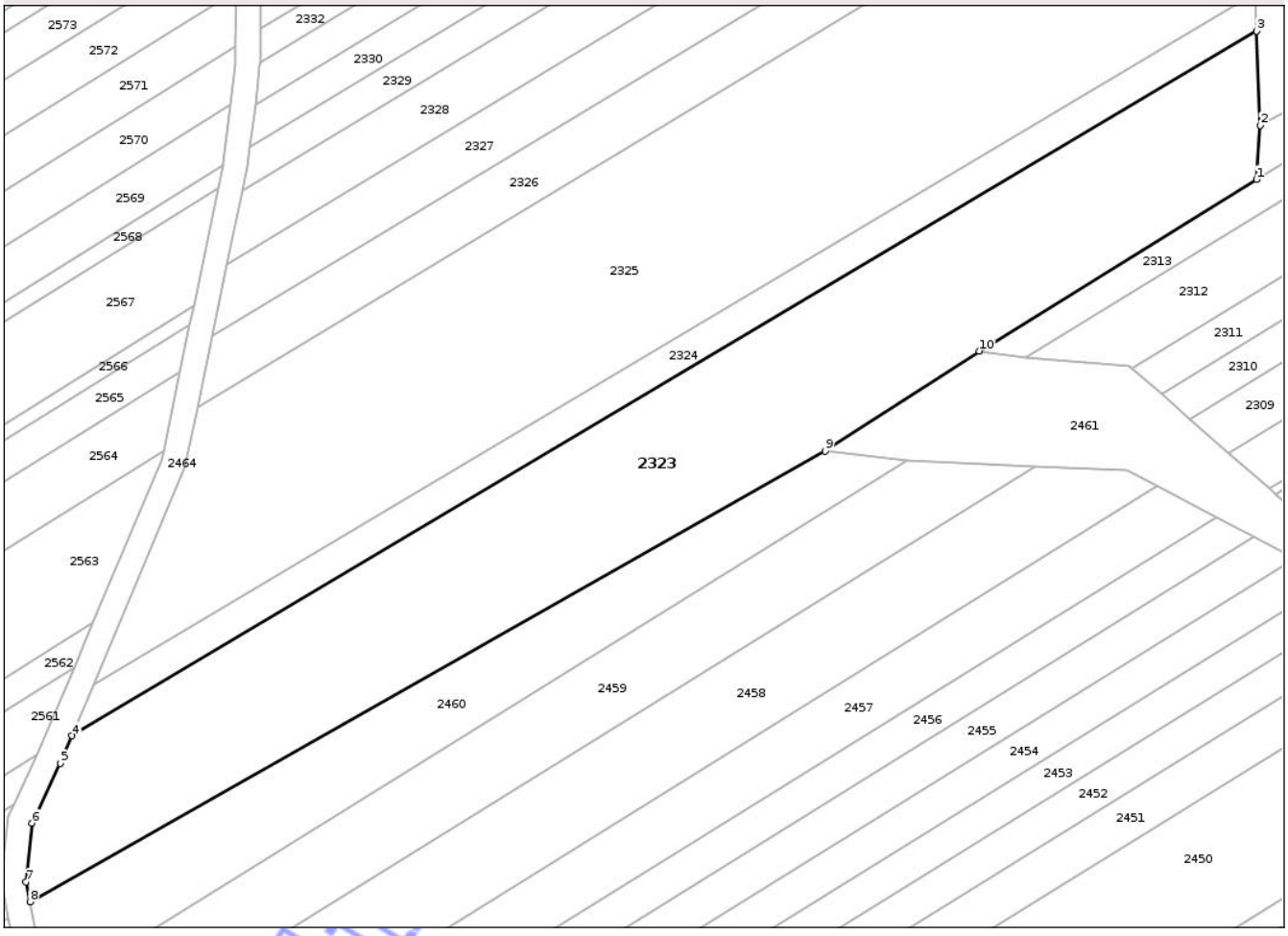

Date referitoare la teren

Crt	Categorie folosinţă	Intra vilan	Suprafaţa (mp)	Tarla	Parcelă	Nr. topo	Observaţii / Referinţe
1	arabil	NU	5.000	17	86	-	

Lungime Segmente

1) Valorile lungimilor segmentelor sunt obţinute din proiecţie în plan.

Punct început	X / Y	Punct sfârşit	X / Y	Lungime segment (** (m)
1	503.541,444 291.666,741	2	503.542,053 291.675,583	8.863
2	503.542,053 291.675,583	3	503.541,465 291.690,989	15.417
3	503.541,465 291.690,989	4	503.347,339 291.575,684	225.788
4	503.347,339 291.575,684	5	503.345,432 291.571,171	4.899
5	503.345,432 291.571,171	6	503.340,775 291.561,404	10.82

Document care conţine date cu caracter personal, protejat de prevederile Regulamentului (UE) nr. 679/2016 şi Legii 190/2018

Punct început	X / Y	Punct sfârşit	X / Y	Lungime segment (** (m)
6	503.340,775 291.561,404	7	503.339,778 291.551,764	9.691
7	503.339,778 291.551,764	8	503.340,426 291.548,491	3.337
8	503.340,426 291.548,491	9	503.470,733 291.622,253	149.736
9	503.470,733 291.622,253	10	503.495,97 291.638,652	30.097
10	503.495,97 291.638,652	1	503.541,444 291.666,741	53.45

**** Lungimile segmentelor sunt determinate în planul de proiecţie Stereo 70 şi sunt rotunjite la 1 milimetru.**
***** Distanţa dintre puncte este formată din segmente cumulate ce sunt mai mici decât valoarea 1 milimetru.**

Neutilizabil in circuitul civil

DATE DESPRE IMOBILUL NR. 2324

Oficiul de Cadastru şi Publicitate Imobiliară TELEORMAN
Biroul de Cadastru şi Publicitate Imobiliară Alexandria

A. Partea I. Descrierea imobilului

TEREN Extravilan

Adresa: Jud. Teleorman

Nr. Crt	Nr cadastral Nr. topografic	Suprafaţa* (mp)	Observaţii / Referinţe
A1		1.200	Sector cadastral:28 Teren neimprejmuit;

B. Partea II. Proprietari şi acte

Inscrieri privitoare la dreptul de proprietate şi alte drepturi reale		Referinţe
/		
Act Notarial nr. 42, din 25/08/2006 emis de BNP BUCUR VERONICA (TITLUL DE PROPRIETATE NR. 3400326 DIN DATA DE 09.05.1995 EMIS DE CJPSDDPAT TELEORMAN;CONTRACT DE DONAȚIE NR. 3054 DIN DATA DE 25.11.1997 EMIS DE BNP MORCOV TAMARA);		
B1	Intabulare, drept de PROPRIETATE cu titlu de moștenire, bun propriu, dobandit prin Iesire Din Indiviziune, cota actuala 1/4	A1
	1) **CÎMPAN CONSTANTIN**	
B2	Intabulare, drept de PROPRIETATE cu titlu de moștenire, bun propriu, dobandit prin Iesire Din Indiviziune, cota actuala 3/4	A1
	1) **CÎMPAN LEONTINA**	

C. Partea III. SARCINI .

Inscrieri privind dezmembramintele dreptului de proprietate, drepturi reale de garanţie şi sarcini	Referinţe
NU SUNT	

Neutilizabil în circuitul civil

Anexa Nr. 1 La Partea I

Teren

Nr cadastral	Suprafaţa (mp)*	Observaţii / Referinţe
	1.200	

* Suprafaţa este determinată in planul de proiecţie Stereo 70.

DETALII LINIARE IMOBIL

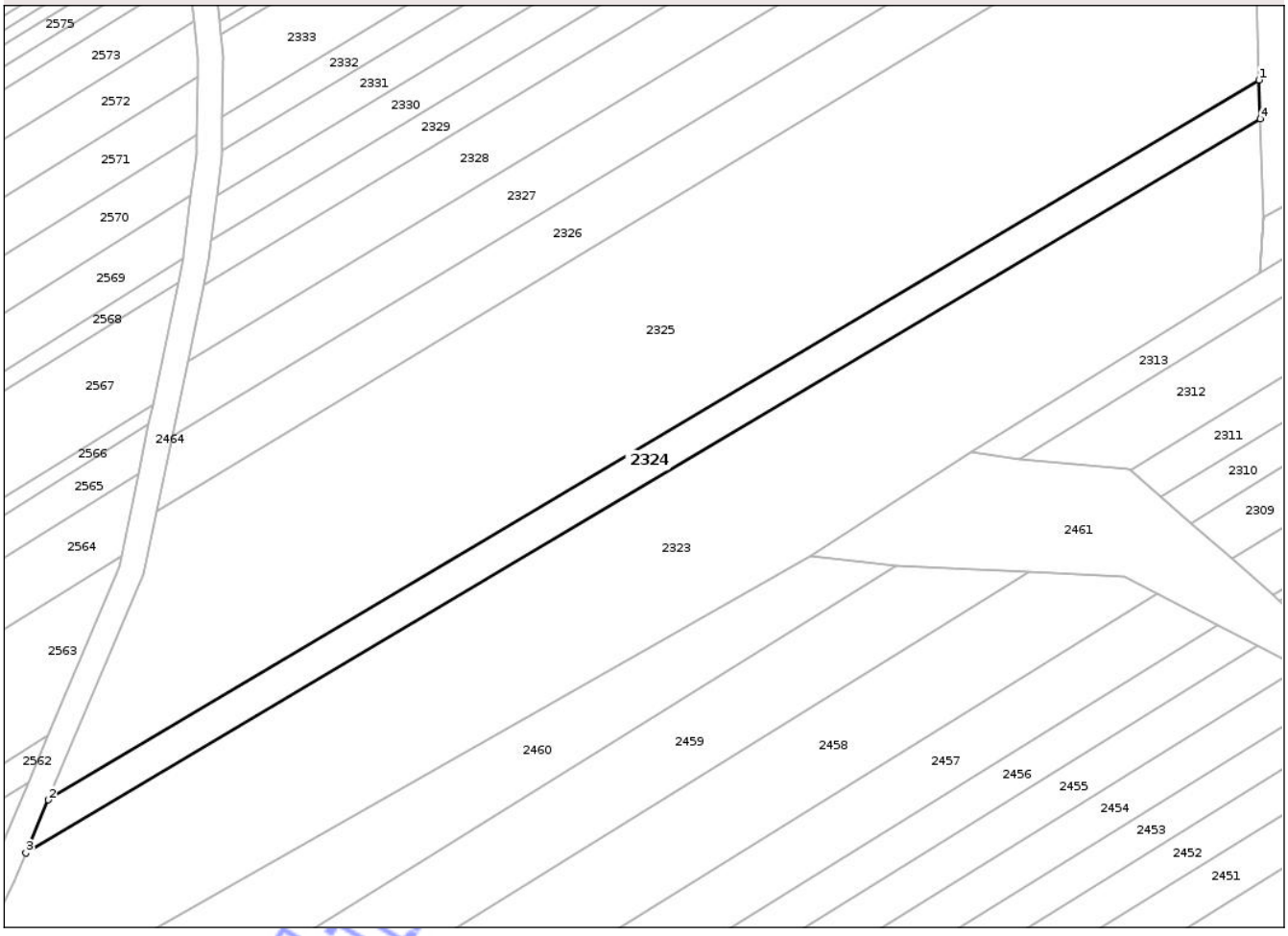

Date referitoare la teren

Crt	Categorie folosinţă	Intra vilan	Suprafaţa (mp)	Tarla	Parcelă	Nr. topo	Observaţii / Referinţe
1	arabil	NU	1.200	17	87	-	

Lungime Segmente

1) Valorile lungimilor segmentelor sunt obţinute din proiecţie în plan.

Punct început	X / Y	Punct sfârşit	X / Y	Lungime segment (** (m)
1	503.541,232 291.697,093	2	503.350,861 291.584,019	221.42
2	503.350,861 291.584,019	3	503.347,339 291.575,684	9.049
3	503.347,339 291.575,684	4	503.541,465 291.690,989	225.788
4	503.541,465 291.690,989	1	503.541,232 291.697,093	6.108

**** Lungimile segmentelor sunt determinate în planul de proiecţie Stereo 70 şi sunt rotunjite la 1 milimetru.**

Document care conţine date cu caracter personal, protejat de prevederile Regulamentului (UE) nr. 679/2016 şi Legii 190/2018

***** Distanţa dintre puncte este formată din segmente cumulate ce sunt mai mici decât valoarea 1 milimetru.**

Neutilizabil in circuitul civil

DATE DESPRE IMOBILUL NR. 2326

Oficiul de Cadastru şi Publicitate Imobiliară TELEORMAN
Biroul de Cadastru şi Publicitate Imobiliară Alexandria

A. Partea I. Descrierea imobilului

TEREN Extravilan

Adresa: Jud. Teleorman

Nr. Crt	Nr cadastral Nr. topografic	Suprafaţa* (mp)	Observaţii / Referinţe
A1		5.000	Sector cadastral:28 Teren neimprejmuit;

B. Partea II. Proprietari şi acte

Inscrieri privitoare la dreptul de proprietate şi alte drepturi reale		Referinţe
/		
Act Notarial nr. 84, din 11/08/2011 emis de BNP DANIELA GORGIA (TITLUL DE PROPRIETATE NR. 3400523 DIN DATA DE 10.11.1997 EMIS DE CJPSDDPAT TELEORMAN);		
B1	Intabulare, drept de PROPRIETATE cu titlu de moștenire, bun propriu, dobandit prin Succesiune, cota actuala 1/1	A1
	1) **IORGA IONEL**	

C. Partea III. SARCINI .

Inscrieri privind dezmembramintele dreptului de proprietate, drepturi reale de garanţie şi sarcini	Referinţe
NU SUNT	

Neutilizabil la circuitul civil

Anexa Nr. 1 La Partea I

Teren

Nr cadastral	Suprafaţa (mp)*	Observaţii / Referinţe
	5.000	

* Suprafaţa este determinată in planul de proiecţie Stereo 70.

DETALII LINIARE IMOBIL

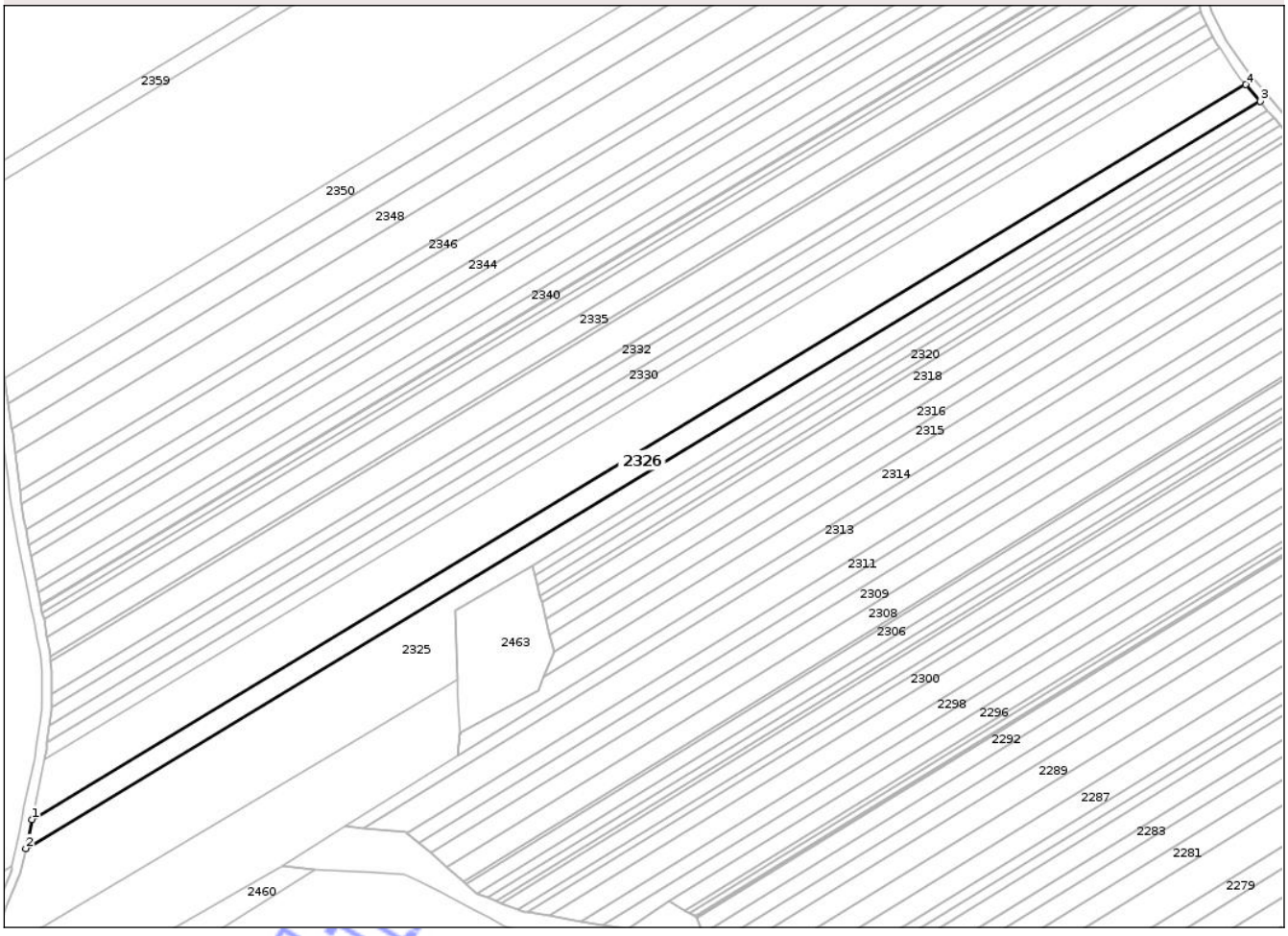

Date referitoare la teren

Crt	Categorie folosinţă	Intra vilan	Suprafaţa (mp)	Tarla	Parcelă	Nr. topo	Observaţii / Referinţe
1	arabil	NU	5.000	17	89	-	IDENTIC CU PARCELA 138

Lungime Segmente

1) Valorile lungimilor segmentelor sunt obţinute din proiecţie în plan.

Punct început	X / Y	Punct sfârşit	X / Y	Lungime segment (** (m)
1	503.370,323 291.641,071	2	503.367,911 291.629,444	11.875
2	503.367,911 291.629,444	3	503.863,685 291.929,129	579.312
3	503.863,685 291.929,129	4	503.857,929 291.935,819	8.825
4	503.857,929 291.935,819	1	503.370,323 291.641,071	569.768

**** Lungimile segmentelor sunt determinate în planul de proiecţie Stereo 70 şi sunt rotunjite la 1 milimetru.**

Document care conţine date cu caracter personal, protejat de prevederile Regulamentului (UE) nr. 679/2016 şi Legii 190/2018

***** Distanţa dintre puncte este formată din segmente cumulate ce sunt mai mici decât valoarea 1 milimetru.**

Neutilizabil in circuitul civil

DATE DESPRE IMOBILUL NR. 2188

Oficiul de Cadastru şi Publicitate Imobiliară TELEORMAN
Biroul de Cadastru şi Publicitate Imobiliară Alexandria

A. Partea I. Descrierea imobilului

TEREN Extravilan

Adresa: Jud. Teleorman

Nr. Crt	Nr cadastral Nr. topografic	Suprafaţa* (mp)	Observaţii / Referinţe
A1		900	Sector cadastral:28 Teren neimprejmuit;

B. Partea II. Proprietari şi acte

Inscrieri privitoare la dreptul de proprietate şi alte drepturi reale		Referinţe
/		
Hotarare Judecatoreasca nr. 3039, din 20/11/2013 emis de JUDECATORIA ROSIORII DE VEDE JUDETUL TELEORMAN (TITLUL DE PROPRIETATE NR. 3400600 DIN DATA DE 06.08.2002 EMIS DE CJPSDDPAT TELEORMAN);		
B1	Intabulare, drept de PROPRIETATE cu titlu de cumpărare, bun propriu, dobandit prin Hotarare Judecatoreasca, cota actuala 1/1	A1
	1) **BURCEA MARIAN**	

C. Partea III. SARCINI .

Inscrieri privind dezmembramintele dreptului de proprietate, drepturi reale de garanţie şi sarcini	Referinţe
NU SUNT	

Neutilizabil în circuitul civil

Anexa Nr. 1 La Partea I

Teren

Nr cadastral	Suprafaţa (mp)*	Observaţii / Referinţe
	900	

* Suprafaţa este determinată in planul de proiecţie Stereo 70.

DETALII LINIARE IMOBIL

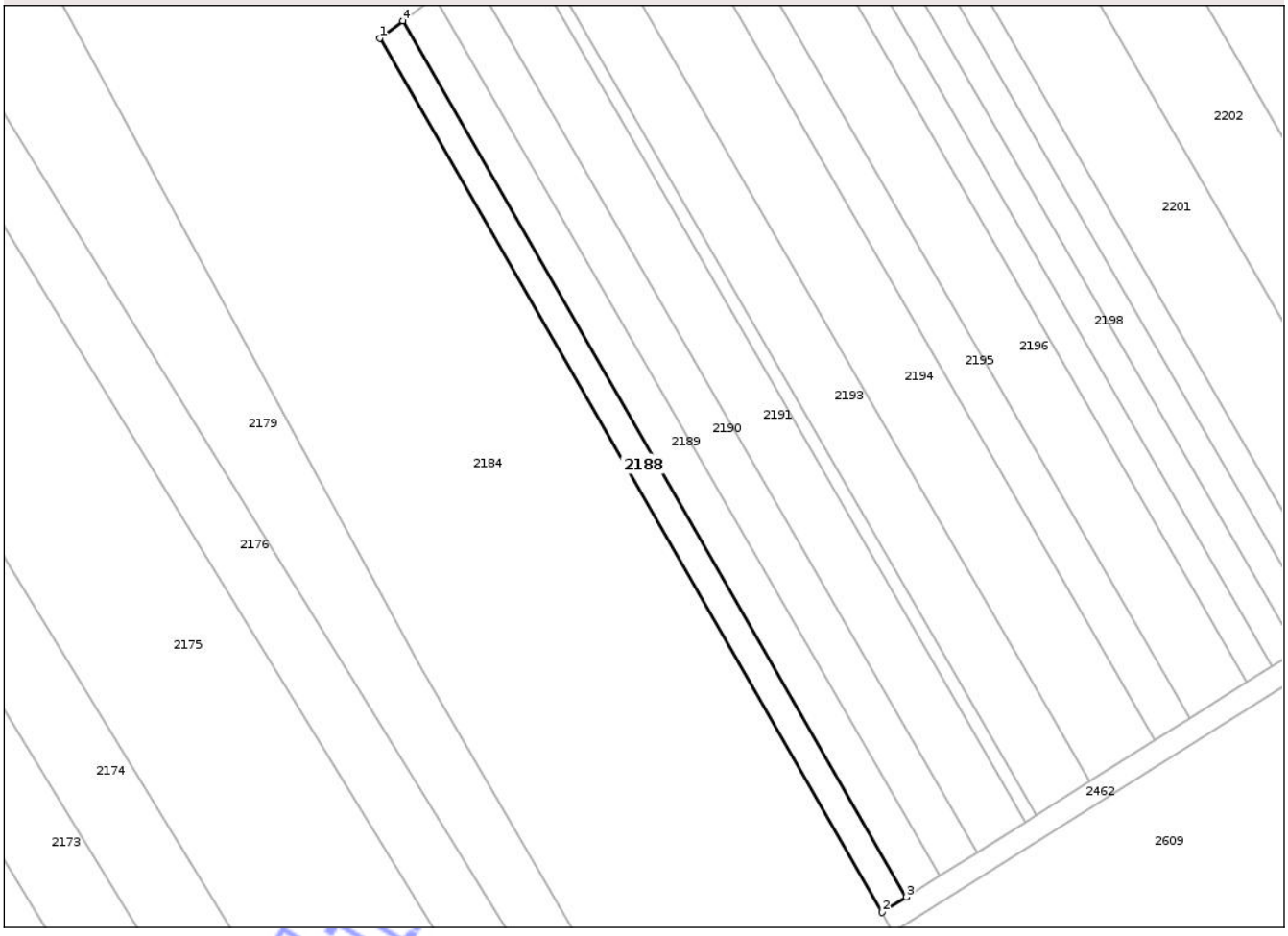

Date referitoare la teren

Crt	Categorie folosinţă	Intra vilan	Suprafaţa (mp)	Tarla	Parcelă	Nr. topo	Observaţii / Referinţe
1	arabil	NU	900	15/3	1	-	

Lungime Segmente

1) Valorile lungimilor segmentelor sunt obţinute din proiecţie în plan.

Punct început	X / Y	Punct sfârşit	X / Y	Lungime segment (** (m)
1	503.083,64 292.096,923	2	503.172,309 291.942,832	177.781
2	503.172,309 291.942,832	3	503.176,592 291.945,529	5.061
3	503.176,592 291.945,529	4	503.087,712 292.099,985	178.203
4	503.087,712 292.099,985	1	503.083,64 292.096,923	5.095

**** Lungimile segmentelor sunt determinate în planul de proiecţie Stereo 70 şi sunt rotunjite la 1 milimetru.**

Document care conţine date cu caracter personal, protejat de prevederile Regulamentului (UE) nr. 679/2016 şi Legii 190/2018

***** Distanţa dintre puncte este formată din segmente cumulate ce sunt mai mici decât valoarea 1 milimetru.**

Neutilizabil in circuitul civil

DATE DESPRE IMOBILUL NR. 2189

Oficiul de Cadastru şi Publicitate Imobiliară TELEORMAN
Biroul de Cadastru şi Publicitate Imobiliară Alexandria

A. Partea I. Descrierea imobilului

TEREN Extravilan

Adresa: Jud. Teleorman

Nr. Crt	Nr cadastral Nr. topografic	Suprafaţa* (mp)	Observaţii / Referinţe
A1		1.250	Sector cadastral:28 Teren neimprejmuit;

B. Partea II. Proprietari şi acte

Inscrieri privitoare la dreptul de proprietate şi alte drepturi reale		Referinţe
/		
Hotarare Judecatoreasca nr. 818, din 18/03/2013 emis de JUDECATORIA ROSIORII DE VEDE JUDETUL TELEORMAN (TITLUL DE PROPRIETATE NR. 3400029 DIN DATA DE 01.01.1991 EMIS DE CJPSDDPAT TELEORMAN);		
B1	Intabulare, drept de PROPRIETATE cu titlu de cumpărare, bun propriu, dobandit prin Hotarare Judecatoreasca, cota actuala 1/1	A1
	1) **BURCEA MARIAN**	

C. Partea III. SARCINI .

Inscrieri privind dezmembramintele dreptului de proprietate, drepturi reale de garanţie şi sarcini	Referinţe
NU SUNT	

Neutilizabil în circuitul civil

Anexa Nr. 1 La Partea I

Teren

Nr cadastral	Suprafaţa (mp)*	Observaţii / Referinţe
	1.250	

* Suprafaţa este determinată in planul de proiecţie Stereo 70.

DETALII LINIARE IMOBIL

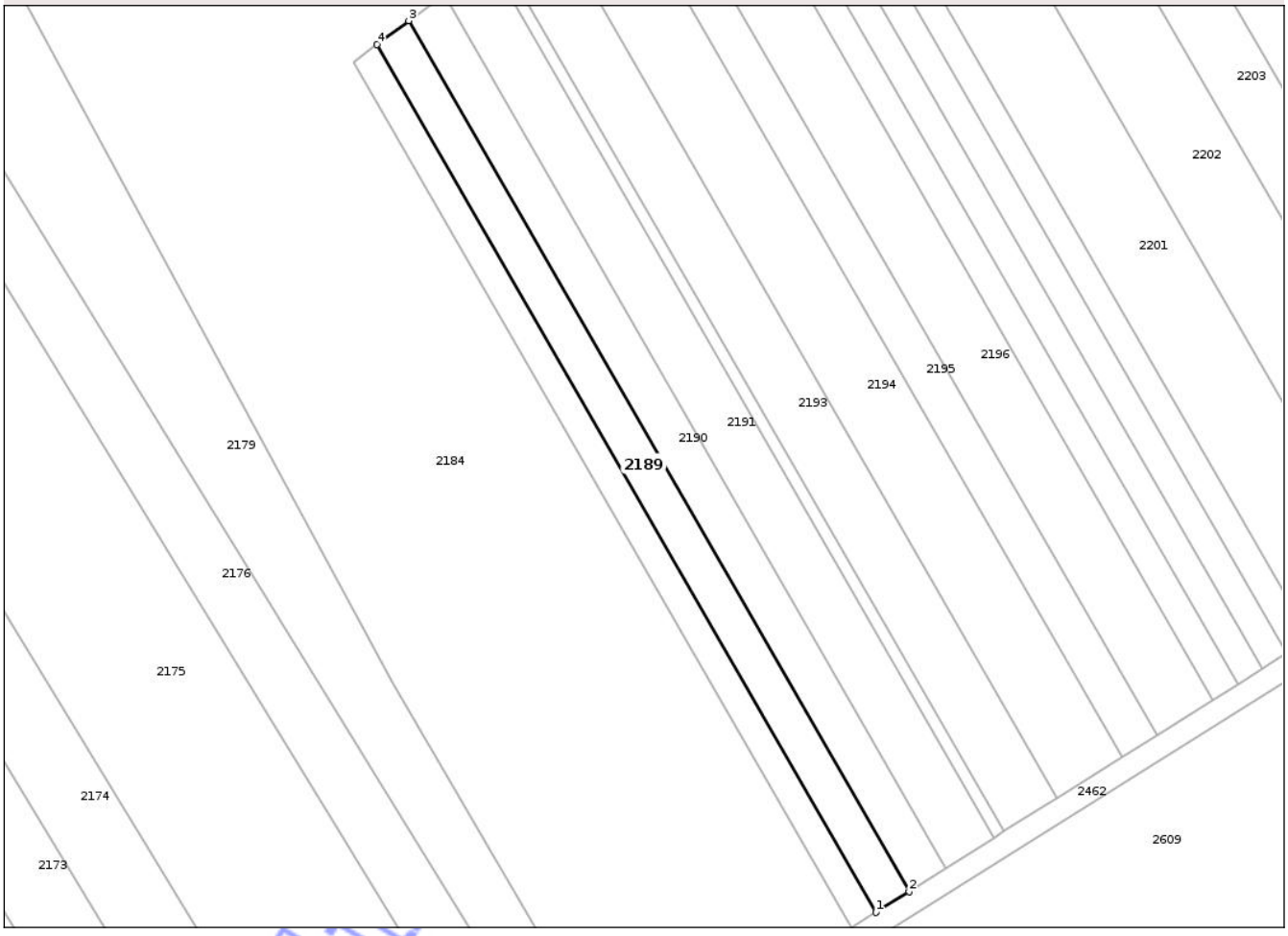

Date referitoare la teren

Crt	Categorie folosinţă	Intra vilan	Suprafaţa (mp)	Tarla	Parcelă	Nr. topo	Observaţii / Referinţe
1	arabil	NU	1.250	15/3	2	-	IDENTIC CU TARLA 15

Lungime Segmente

1) Valorile lungimilor segmentelor sunt obţinute din proiecţie în plan.

Punct început	X / Y	Punct sfârşit	X / Y	Lungime segment (** (m)
1	503.176,592 291.945,529	2	503.182,522 291.949,263	7.008
2	503.182,522 291.949,263	3	503.093,351 292.104,227	178.788
3	503.093,351 292.104,227	4	503.087,712 292.099,985	7.056
4	503.087,712 292.099,985	1	503.176,592 291.945,529	178.203

**** Lungimile segmentelor sunt determinate în planul de proiecţie Stereo 70 şi sunt rotunjite la 1 milimetru.**

Document care conţine date cu caracter personal, protejat de prevederile Regulamentului (UE) nr. 679/2016 şi Legii 190/2018

***** Distanţa dintre puncte este formată din segmente cumulate ce sunt mai mici decât valoarea 1 milimetru.**

Neutilizabil in circuitul civil

DATE DESPRE IMOBILUL NR. 2190

Oficiul de Cadastru şi Publicitate Imobiliară TELEORMAN
Biroul de Cadastru şi Publicitate Imobiliară Alexandria

A. Partea I. Descrierea imobilului

TEREN Extravilan

Adresa: Jud. Teleorman

Nr. Crt	Nr cadastral Nr. topografic	Suprafaţa* (mp)	Observaţii / Referinţe
A1		1.400	Sector cadastral:28 Teren neimprejmuit;

B. Partea II. Proprietari şi acte

Inscrieri privitoare la dreptul de proprietate şi alte drepturi reale		Referinţe
/		
Act Administrativ nr. 1487, din 17/03/1993 emis de PRIMĂRIA COMUNEI DRĂGĂNEȘTI DE VEDE (HOTĂRÂREA NR.361 DIN DATA DE 28.08.1991 EMISĂ DE PREFECTURA JUDEȚULUI TELEORMAN);		
B1	Inscrierea provizorie, drept de PROPRIETATE, dobandit prin Lege, cota actuala 1/1	A1
	1) **OVEDENIE I PETRE**, LIPSĂ CNP	

C. Partea III. SARCINI .

Inscrieri privind dezmembramintele dreptului de proprietate, drepturi reale de garanţie şi sarcini	Referinţe
NU SUNT	

Neutilizabil în circuitul civil

Anexa Nr. 1 La Partea I

Teren

Nr cadastral	Suprafaţa (mp)*	Observaţii / Referinţe
	1.400	

* Suprafaţa este determinată in planul de proiecţie Stereo 70.

DETALII LINIARE IMOBIL

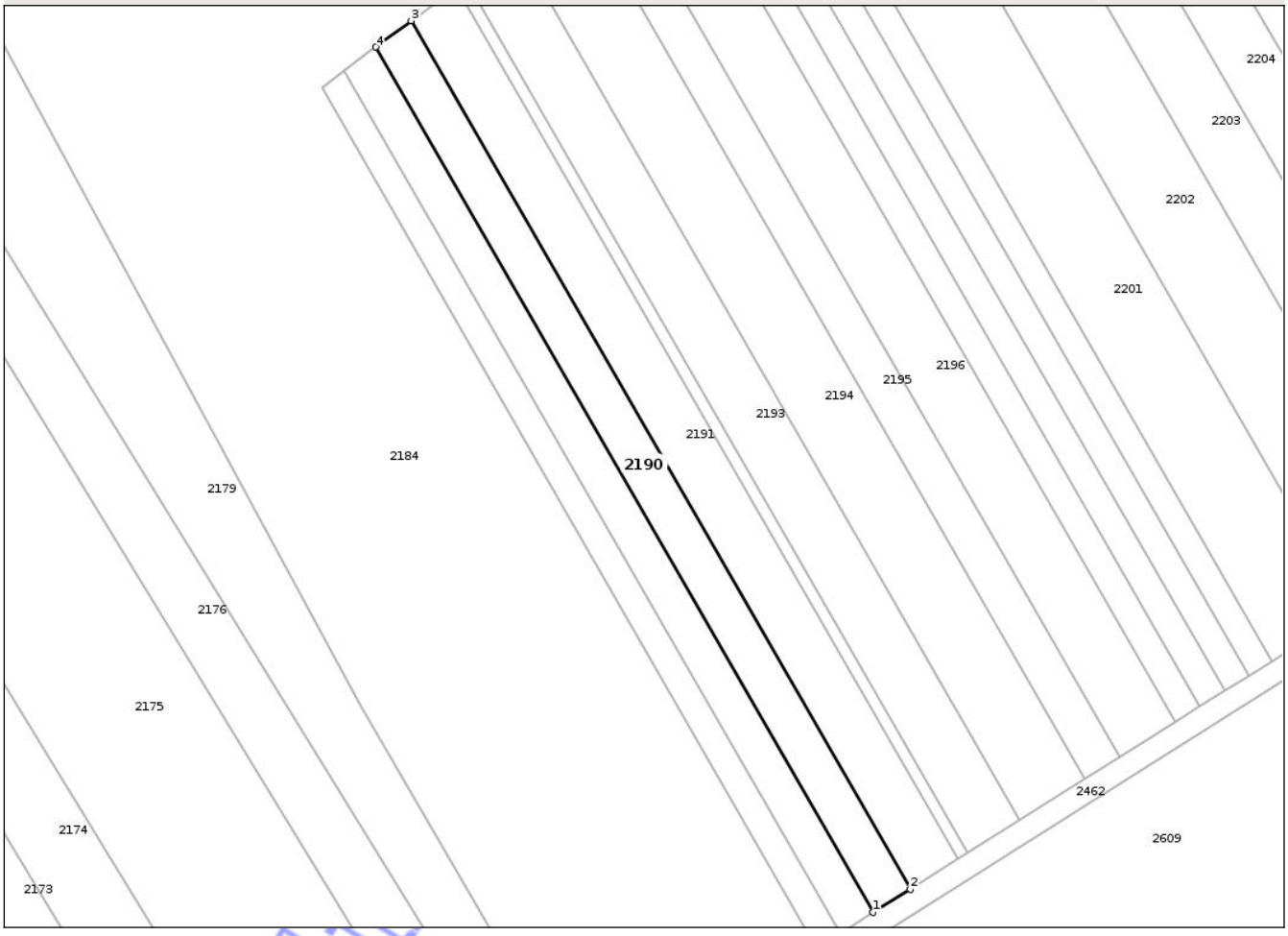

Date referitoare la teren

Crt	Categorie folosinţă	Intra vilan	Suprafaţa (mp)	Tarla	Parcelă	Nr. topo	Observaţii / Referinţe
1	arabil	NU	1.400	15/3	2/1	-	IDENTIC CU PARCELA 390/1

Lungime Segmente

1) Valorile lungimilor segmentelor sunt obţinute din proiecţie în plan.

Punct început	X / Y	Punct sfârşit	X / Y	Lungime segment (** (m)
1	503.182,522 291.949,263	2	503.189,142 291.953,431	7.823
2	503.189,142 291.953,431	3	503.099,645 292.108,961	179.442
3	503.099,645 292.108,961	4	503.093,351 292.104,227	7.876
4	503.093,351 292.104,227	1	503.182,522 291.949,263	178.788

**** Lungimile segmentelor sunt determinate în planul de proiecţie Stereo 70 şi sunt rotunjite la 1 milimetru.**

Document care conţine date cu caracter personal, protejat de prevederile Regulamentului (UE) nr. 679/2016 şi Legii 190/2018

***** Distanţa dintre puncte este formată din segmente cumulate ce sunt mai mici decât valoarea 1 milimetru.**

Neutilizabil in circuitul civil

DATE DESPRE IMOBILUL NR. 2193

Oficiul de Cadastru şi Publicitate Imobiliară TELEORMAN
Biroul de Cadastru şi Publicitate Imobiliară Alexandria

A. Partea I. Descrierea imobilului

TEREN Extravilan

Adresa: Jud. Teleorman

Nr. Crt	Nr cadastral Nr. topografic	Suprafaţa* (mp)	Observaţii / Referinţe
A1		2.000	Sector cadastral:28 Teren neimprejmuit;

B. Partea II. Proprietari şi acte

Inscrieri privitoare la dreptul de proprietate şi alte drepturi reale		Referinţe
/		
Act Administrativ nr. 1443, din 14/01/1993 emis de PRIMĂRIA COMUNEI DRĂGĂNEȘTI DE VEDE (HOTĂRÂREA NR.361 DIN DATA DE 28.08.1991 EMISĂ DE PREFECTURA JUDEȚULUI TELEORMAN);		
B1	Inscrierea provizorie, drept de PROPRIETATE, dobandit prin Lege, cota actuala 1/1	A1
	1) **SERBAN N MARIA**, LIPSĂ CNP 2) **VLAICU N IONEL**, LIPSĂ CNP 3) **MACIUCĂ N FLOAREA**, LIPSĂ CNP 4) **VLAICU JOITA**, LIPSĂ CNP	

C. Partea III. SARCINI .

Inscrieri privind dezmembramintele dreptului de proprietate, drepturi reale de garanţie şi sarcini	Referinţe
NU SUNT	

Neutilizabil în circuitul civil

Anexa Nr. 1 La Partea I

Teren

Nr cadastral	Suprafaţa (mp)*	Observaţii / Referinţe
	2.000	

* Suprafaţa este determinată in planul de proiecţie Stereo 70.

DETALII LINIARE IMOBIL

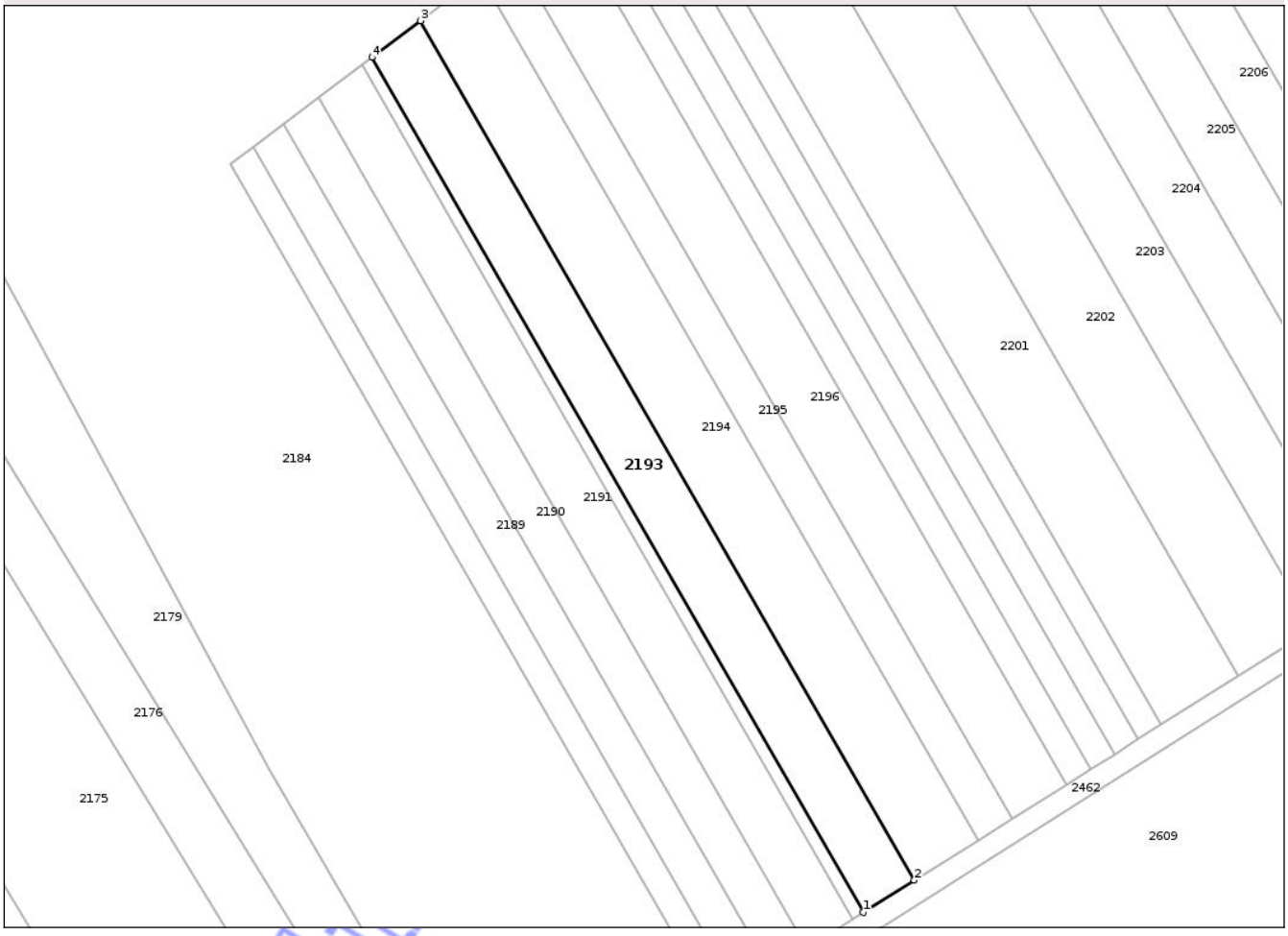

Date referitoare la teren

Crt	Categorie folosinţă	Intra vilan	Suprafaţa (mp)	Tarla	Parcelă	Nr. topo	Observaţii / Referinţe
1	arabil	NU	2.000	15/3	5	-	

Lungime Segmente

1) Valorile lungimilor segmentelor sunt obţinute din proiecţie în plan.

Punct început	X / Y	Punct sfârşit	X / Y	Lungime segment (** (m)
1	503.199,495 291.959,951	2	503.208,857 291.965,846	11.063
2	503.208,857 291.965,846	3	503.118,39 292.123,061	181.386
3	503.118,39 292.123,061	4	503.109,489 292.116,365	11.138
4	503.109,489 292.116,365	1	503.199,495 291.959,951	180.462

**** Lungimile segmentelor sunt determinate în planul de proiecţie Stereo 70 şi sunt rotunjite la 1 milimetru.**

Document care conţine date cu caracter personal, protejat de prevederile Regulamentului (UE) nr. 679/2016 şi Legii 190/2018

***** Distanţa dintre puncte este formată din segmente cumulate ce sunt mai mici decât valoarea 1 milimetru.**

Neutilizabil in circuitul civil

DATE DESPRE IMOBILUL NR. 2194

Oficiul de Cadastru şi Publicitate Imobiliară TELEORMAN
Biroul de Cadastru şi Publicitate Imobiliară Alexandria

A. Partea I. Descrierea imobilului

TEREN Extravilan

Adresa: Jud. Teleorman

Nr. Crt	Nr cadastral Nr. topografic	Suprafaţa* (mp)	Observaţii / Referinţe
A1		2.500	Sector cadastral:28 Teren neimprejmuit;

B. Partea II. Proprietari şi acte

Inscrieri privitoare la dreptul de proprietate şi alte drepturi reale		Referinţe
/		
Act Administrativ nr. 3400594, din 28/02/2002 emis de CJPSDDPAT TELEORMAN (ADEVERINȚA NR. 6492 DIN DATA DE 27.11.2023 ELIBERATĂ DE PRIMĂRIA DRĂGĂNEȘTI DE VEDE);		
B1	Intabulare, drept de PROPRIETATE, dobandit prin Reconstituire, cota actuala 1/1	A1
	1) **RAICU I AUGUSTIN**, LIPSĂ CNP	

C. Partea III. SARCINI .

Inscrieri privind dezmembramintele dreptului de proprietate, drepturi reale de garanţie şi sarcini	Referinţe
NU SUNT	

Neutilizabil în circuitul civil

Anexa Nr. 1 La Partea I

Teren

Nr cadastral	Suprafaţa (mp)*	Observaţii / Referinţe
	2.500	

* Suprafaţa este determinată in planul de proiecţie Stereo 70.

DETALII LINIARE IMOBIL

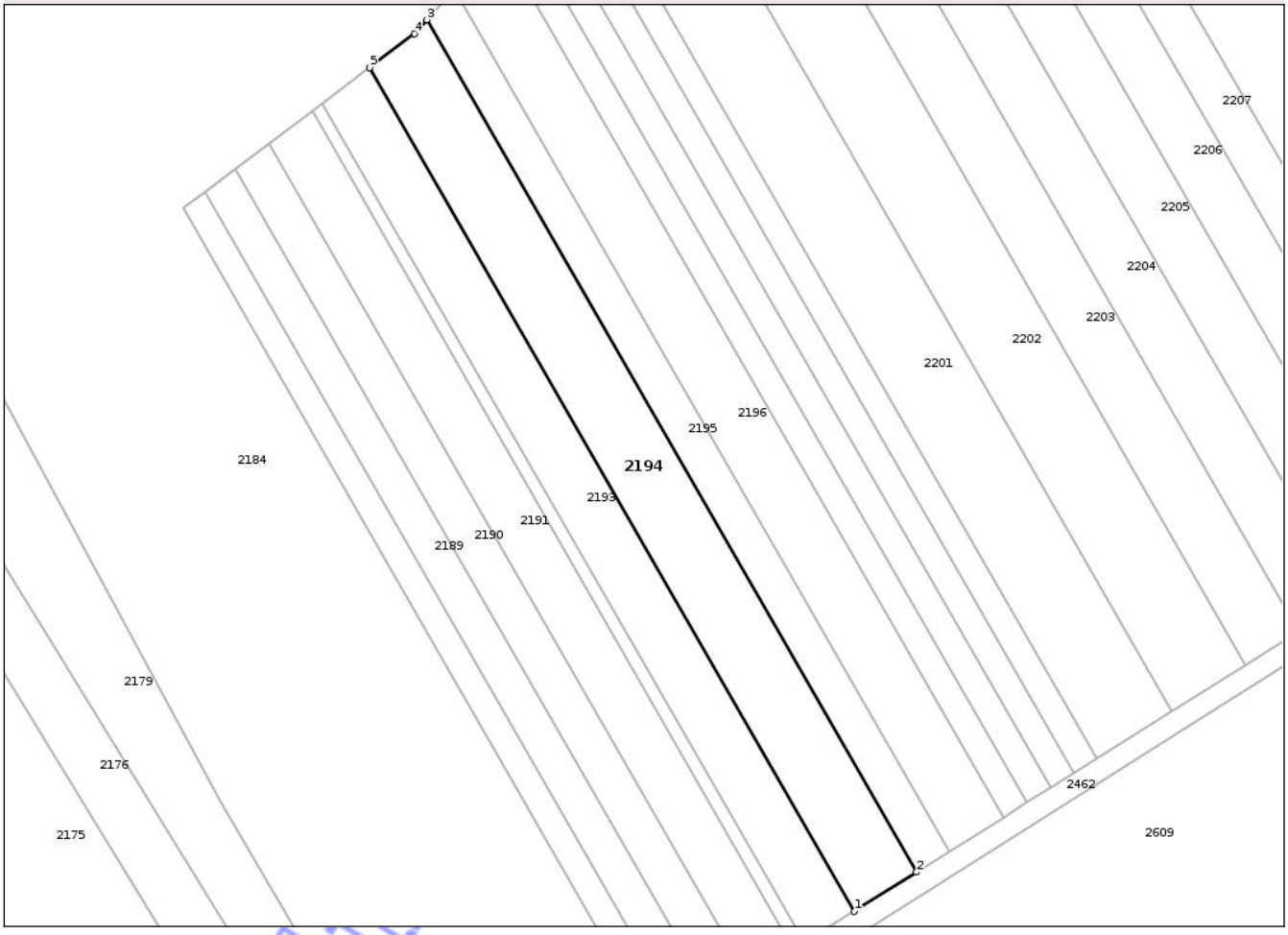

Date referitoare la teren

Crt	Categorie folosinţă	Intra vilan	Suprafaţa (mp)	Tarla	Parcelă	Nr. topo	Observaţii / Referinţe
1	arabil	NU	2.500	15/3	6	-	

Lungime Segmente
1) Valorile lungimilor segmentelor sunt obţinute din proiecţie în plan.

Punct început	X / Y	Punct sfârşit	X / Y	Lungime segment (** (m)
1	503.208,857 291.965,846	2	503.220,487 291.973,169	13.743
2	503.220,487 291.973,169	3	503.129,081 292.132,015	183.268
3	503.129,081 292.132,015	4	503.126,81 292.129,394	3.468
4	503.126,81 292.129,394	5	503.118,39 292.123,061	10.536
5	503.118,39 292.123,061	1	503.208,857 291.965,846	181.386

Document care conţine date cu caracter personal, protejat de prevederile Regulamentului (UE) nr. 679/2016 şi Legii 190/2018

**** Lungimile segmentelor sunt determinate în planul de proiecţie Stereo 70 şi sunt rotunjite la 1 milimetru.**
***** Distanţa dintre puncte este formată din segmente cumulate ce sunt mai mici decât valoarea 1 milimetru.**

Neutilizabil in circuitul civil

DATE DESPRE IMOBILUL NR. 2170

Oficiul de Cadastru şi Publicitate Imobiliară TELEORMAN
Biroul de Cadastru şi Publicitate Imobiliară Alexandria

A. Partea I. Descrierea imobilului

TEREN Extravilan

Adresa: Jud. Teleorman

Nr. Crt	Nr cadastral Nr. topografic	Suprafaţa* (mp)	Observaţii / Referinţe
A1		Din acte: 5.000 Masurata: 4.915	Sector cadastral:28 Teren neimprejmuit;

B. Partea II. Proprietari şi acte

Inscrieri privitoare la dreptul de proprietate şi alte drepturi reale		Referinţe
/		
Act Administrativ nr. 3400526, din 10/11/1997 emis de CJPSDDPAT TELEORMAN;		
B1	Intabulare, drept de PROPRIETATE, dobandit prin Reconstituire, cota actuala 1/1	A1
	1) **ORODEL D ELENA**	

C. Partea III. SARCINI .

Inscrieri privind dezmembramintele dreptului de proprietate, drepturi reale de garanţie şi sarcini	Referinţe
NU SUNT	

Neutilizabil în circuitul civil

Anexa Nr. 1 La Partea I

Teren

Nr cadastral	Suprafaţa (mp)*	Observaţii / Referinţe
	Din acte: 5.000 Masurata: 4.915	

* Suprafaţa este determinată in planul de proiecţie Stereo 70.

DETALII LINIARE IMOBIL

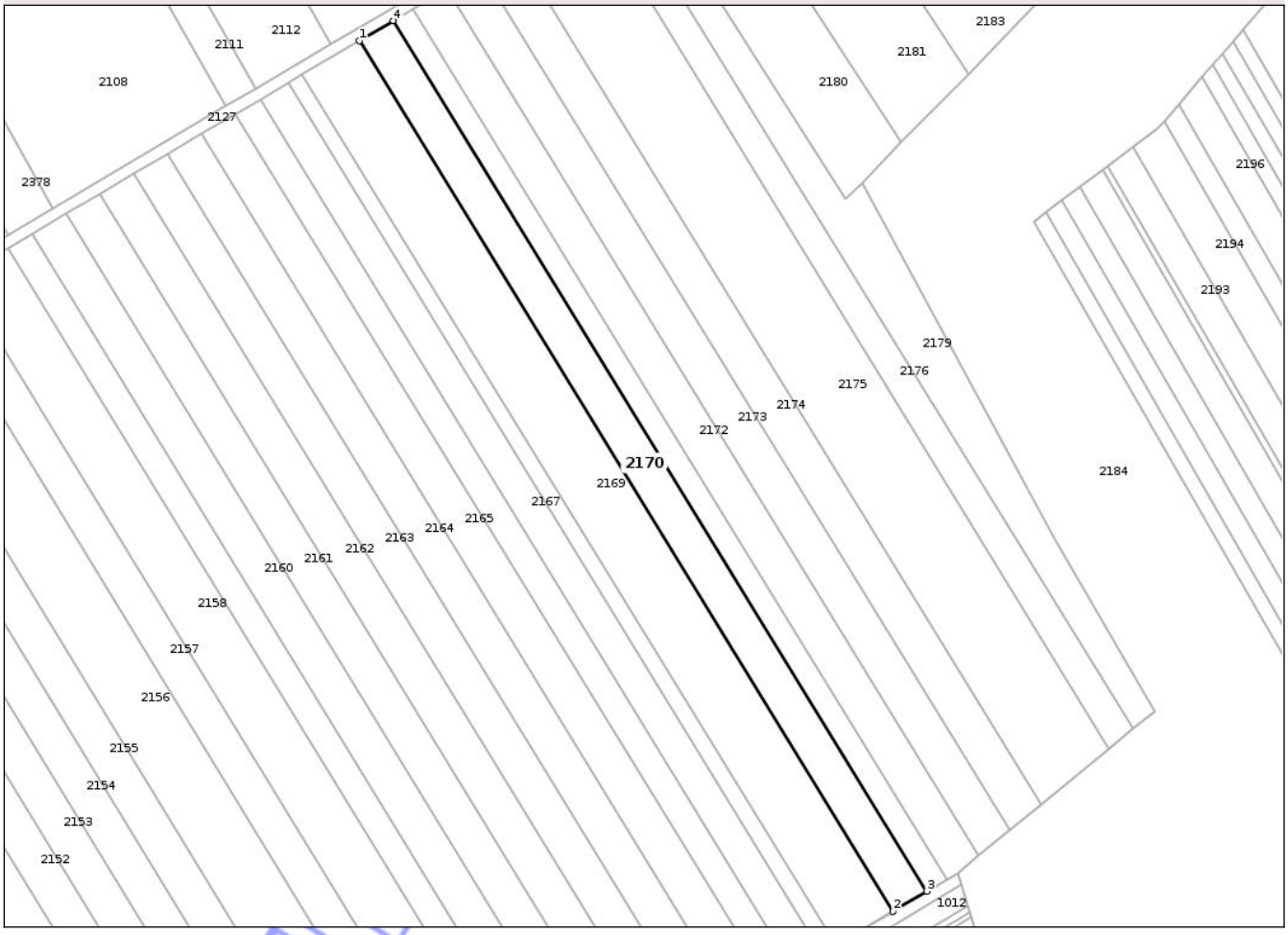

Date referitoare la teren

Crt	Categorie folosinţă	Intra vilan	Suprafaţa (mp)	Tarla	Parcelă	Nr. topo	Observaţii / Referinţe
1	arabil	NU	4.915	15/2	11	-	

Lungime Segmente

1) Valorile lungimilor segmentelor sunt obţinute din proiecţie în plan.

Punct început	X / Y	Punct sfârşit	X / Y	Lungime segment (** (m)
1	502.848,085 292.159,989	2	503.034,409 291.856,035	356.517
2	503.034,409 291.856,035	3	503.046,245 291.863,108	13.788
3	503.046,245 291.863,108	4	502.859,964 292.166,991	356.434
4	502.859,964 292.166,991	1	502.848,085 292.159,989	13.789

Document care conţine date cu caracter personal, protejat de prevederile Regulamentului (UE) nr. 679/2016 şi Legii 190/2018

**** Lungimile segmentelor sunt determinate în planul de proiecţie Stereo 70 şi sunt rotunjite la 1 milimetru.**
***** Distanţa dintre puncte este formată din segmente cumulate ce sunt mai mici decât valoarea 1 milimetru.**

Neutilizabil in circuitul civil

DATE DESPRE IMOBILUL NR. 2171

Oficiul de Cadastru şi Publicitate Imobiliară TELEORMAN
Biroul de Cadastru şi Publicitate Imobiliară Alexandria

A. Partea I. Descrierea imobilului

TEREN Extravilan

Adresa: Jud. Teleorman

Nr. Crt	Nr cadastral Nr. topografic	Suprafaţa* (mp)	Observaţii / Referinţe
A1		Din acte: 2.900 Masurata: 2.851	Sector cadastral:28 Teren neimprejmuit;

B. Partea II. Proprietari şi acte

Inscrieri privitoare la dreptul de proprietate şi alte drepturi reale		Referinţe
/		
Act Administrativ nr. 3400078, din 09/07/1993 emis de CJPSDDPAT TELEORMAN (CERTIFICAT DE DECES NR. 816313 DIN DATA DE 29.01.1996 ELIBERAT DE PRIMĂRIA DRĂGĂNEŞTI DE VEDE);		
B1	Intabulare, drept de PROPRIETATE, dobandit prin Reconstituire, cota actuala 1/1	A1
	1) **SORA A MARIN**, DECEDAT, LIPSĂ CNP	

C. Partea III. SARCINI .

Inscrieri privind dezmembramintele dreptului de proprietate, drepturi reale de garanţie şi sarcini	Referinţe
NU SUNT	

Neutilizabil în circuitul civil

Anexa Nr. 1 La Partea I

Teren

Nr cadastral	Suprafaţa (mp)*	Observaţii / Referinţe
	Din acte: 2.900 Masurata: 2.851	

* Suprafaţa este determinată in planul de proiecţie Stereo 70.

DETALII LINIARE IMOBIL

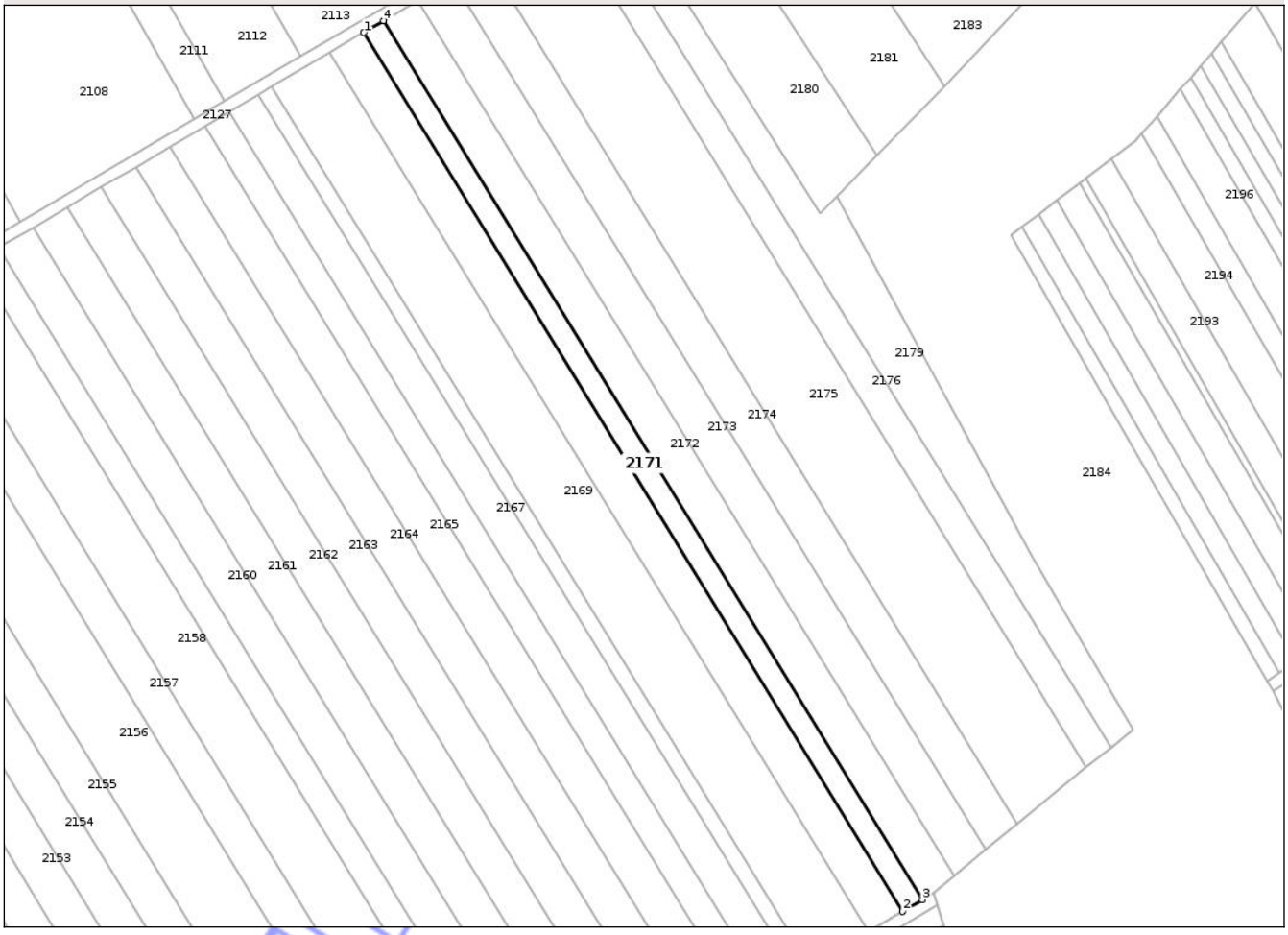

Date referitoare la teren

Crt	Categorie folosinţă	Intra vilan	Suprafaţa (mp)	Tarla	Parcelă	Nr. topo	Observaţii / Referinţe
1	arabil	NU	2.851	15/2	10	-	IDENTIC CU TARLA 15

Lungime Segmente
1) Valorile lungimilor segmentelor sunt obţinute din proiecţie în plan.

Punct început	X / Y	Punct sfârşit	X / Y	Lungime segment (** (m)
1	502.859,964 292.166,991	2	503.046,245 291.863,108	356.434
2	503.046,245 291.863,108	3	503.053,113 291.867,212	8.001
3	503.053,113 291.867,212	4	502.866,856 292.171,054	356.387
4	502.866,856 292.171,054	1	502.859,964 292.166,991	8.0

Document care conţine date cu caracter personal, protejat de prevederile Regulamentului (UE) nr. 679/2016 şi Legii 190/2018

**** Lungimile segmentelor sunt determinate în planul de proiecţie Stereo 70 şi sunt rotunjite la 1 milimetru.**
***** Distanţa dintre puncte este formată din segmente cumulate ce sunt mai mici decât valoarea 1 milimetru.**

Neutilizabil in circuitul civil

DATE DESPRE IMOBILUL NR. 2175

Oficiul de Cadastru şi Publicitate Imobiliară TELEORMAN
Biroul de Cadastru şi Publicitate Imobiliară Alexandria

A. Partea I. Descrierea imobilului

TEREN Extravilan

Adresa: Jud. Teleorman

Nr. Crt	Nr cadastral Nr. topografic	Suprafaţa* (mp)	Observaţii / Referinţe
A1		Din acte: 10.800 Masurata: 10.616	Sector cadastral:28 Teren neimprejmuit;

B. Partea II. Proprietari şi acte

Inscrieri privitoare la dreptul de proprietate şi alte drepturi reale		Referinţe
/		
Act Notarial nr. 138, din 25/05/1999 emis de BNP MARIA BARBU (TITLUL DE PROPRIETATE NR. 3400590 DIN DATA DE 28.02.2002 EMIS DE CJPSDDPAT TELEORMAN, CERTIFICAT DE DECES NR. 165918 DIN DATA DE 14.01.2017 ELIBERAT DE PRIMĂRIA DRĂGĂNEȘTI DE VEDE);		
B1	Intabulare, drept de PROPRIETATE cu titlu de moştenire, bun propriu, dobandit prin Succesiune, cota actuala 1/1	A1
	1) **COSTACHE ION**, DECEDAT DEFUNCT:Da	

C. Partea III. SARCINI .

Inscrieri privind dezmembramintele dreptului de proprietate, drepturi reale de garanţie şi sarcini	Referinţe
NU SUNT	

Neutilizabil în circuitul civil

Anexa Nr. 1 La Partea I

Teren

Nr cadastral	Suprafaţa (mp)*	Observaţii / Referinţe
	Din acte: 10.800 Masurata: 10.616	

* Suprafaţa este determinată in planul de proiecţie Stereo 70.

DETALII LINIARE IMOBIL

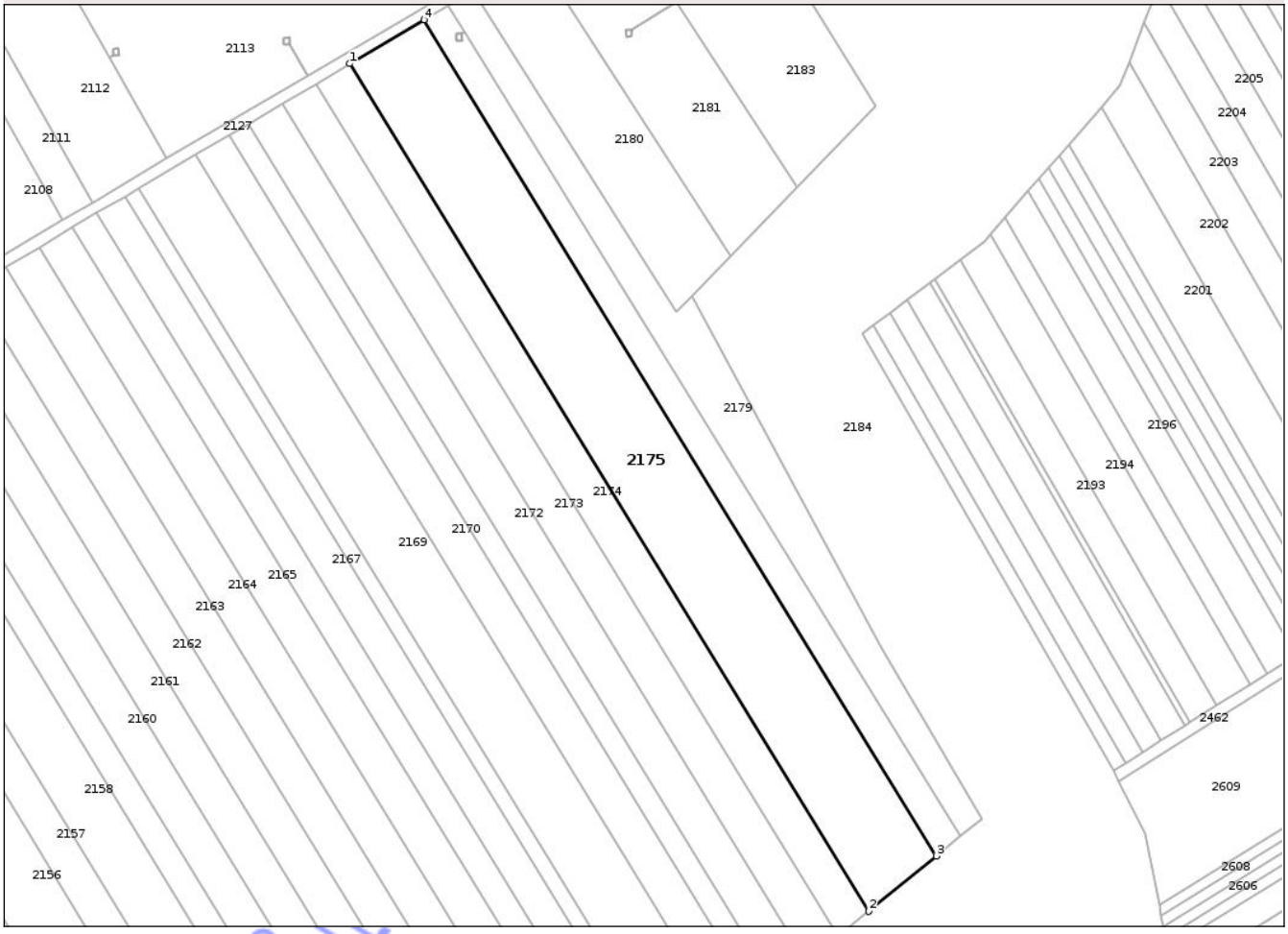

Date referitoare la teren

Crt	Categorie folosinţă	Intra vilan	Suprafaţa (mp)	Tarla	Parcelă	Nr. topo	Observaţii / Referinţe
1	arabil	NU	10.616	15/2	6	-	

Lungime Segmente
1) Valorile lungimilor segmentelor sunt obţinute din proiecţie în plan.

Punct început	X / Y	Punct sfârşit	X / Y	Lungime segment (** (m)
1	502.902,767 292.192,221	2	503.085,996 291.893,317	350.594
2	503.085,996 291.893,317	3	503.109,798 291.912,818	30.771
3	503.109,798 291.912,818	4	502.929,033 292.207,703	345.88
4	502.929,033 292.207,703	1	502.902,767 292.192,221	30.489

Document care conţine date cu caracter personal, protejat de prevederile Regulamentului (UE) nr. 679/2016 şi Legii 190/2018

**** Lungimile segmentelor sunt determinate în planul de proiecţie Stereo 70 şi sunt rotunjite la 1 milimetru.**
***** Distanţa dintre puncte este formată din segmente cumulate ce sunt mai mici decât valoarea 1 milimetru.**

Neutilizabil in circuitul civil

DATE DESPRE IMOBILUL NR. 2172

Oficiul de Cadastru şi Publicitate Imobiliară TELEORMAN
Biroul de Cadastru şi Publicitate Imobiliară Alexandria

A. Partea I. Descrierea imobilului

TEREN Extravilan

Adresa: Jud. Teleorman

Nr. Crt	Nr cadastral Nr. topografic	Suprafaţa* (mp)	Observaţii / Referinţe
A1		Din acte: 5.000 Masurata: 4.915	Sector cadastral:28 Teren neimprejmuit;

B. Partea II. Proprietari şi acte

Inscrieri privitoare la dreptul de proprietate şi alte drepturi reale		Referinţe
/		
Act Administrativ nr. 3400189, din 22/03/2006 emis de CJPSDDPAT TELEORMAN (CERTIFICAT DE DECES NR. 727156 DIN DATA DE 07.06.2000 ELIBERAT DE PRIMĂRIA DRĂGĂNEŞTI DE VEDE);		
B1	Intabulare, drept de PROPRIETATE, dobandit prin Reconstituire, cota actuala 1/1	A1
	1) **DORILĂ V ION**, LIPSĂ CNP, DECEDAT DEFUNCT:Da	

C. Partea III. SARCINI .

Inscrieri privind dezmembramintele dreptului de proprietate, drepturi reale de garanţie şi sarcini	Referinţe
NU SUNT	

Neutilizabil în circuitul civil

Anexa Nr. 1 La Partea I

Teren

Nr cadastral	Suprafaţa (mp)*	Observaţii / Referinţe
	Din acte: 5.000 Masurata: 4.915	

* Suprafaţa este determinată in planul de proiecţie Stereo 70.

DETALII LINIARE IMOBIL

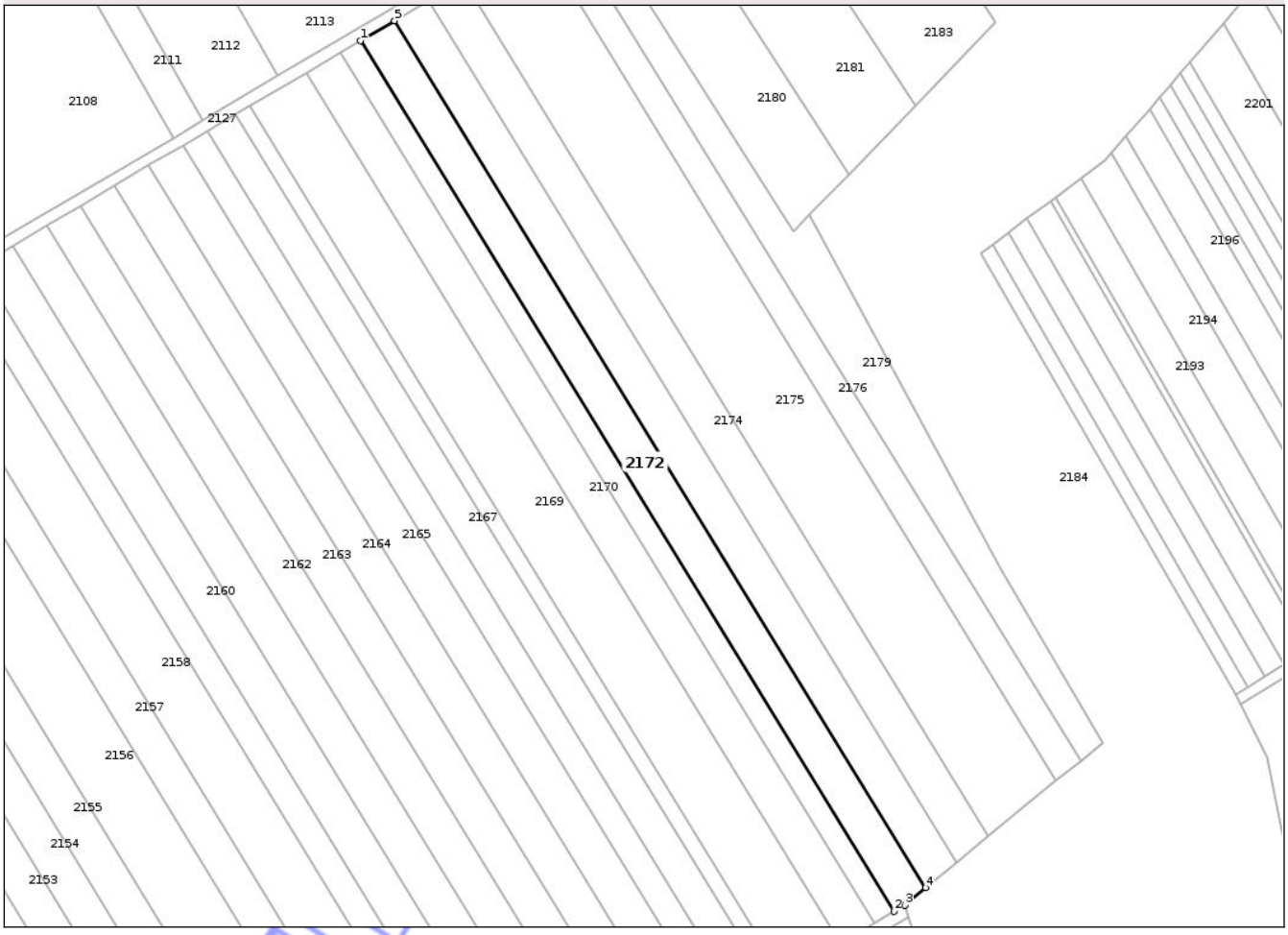

Date referitoare la teren

Crt	Categorie folosinţă	Intra vilan	Suprafaţa (mp)	Tarla	Parcelă	Nr. topo	Observaţii / Referinţe
1	arabil	NU	4.915	15/2	9	-	IDENTIC CU TARLA 15

Lungime Segmente

1) Valorile lungimilor segmentelor sunt obţinute din proiecţie în plan.

Punct început	X / Y	Punct sfârşit	X / Y	Lungime segment (** (m)
1	502.866,856 292.171,054	2	503.053,113 291.867,212	356.387
2	503.053,113 291.867,212	3	503.056,883 291.869,465	4.392
3	503.056,883 291.869,465	4	503.064,237 291.875,491	9.508
4	503.064,237 291.875,491	5	502.878,756 292.178,068	354.903
5	502.878,756 292.178,068	1	502.866,856 292.171,054	13.813

Document care conţine date cu caracter personal, protejat de prevederile Regulamentului (UE) nr. 679/2016 şi Legii 190/2018

**** Lungimile segmentelor sunt determinate în planul de proiecţie Stereo 70 şi sunt rotunjite la 1 milimetru.**
***** Distanţa dintre puncte este formată din segmente cumulate ce sunt mai mici decât valoarea 1 milimetru.**

Neutilizabil in circuitul civil

DATE DESPRE IMOBILUL NR. 2173

Oficiul de Cadastru şi Publicitate Imobiliară TELEORMAN
Biroul de Cadastru şi Publicitate Imobiliară Alexandria

A. Partea I. Descrierea imobilului

TEREN Extravilan

Adresa: Jud. Teleorman

Nr. Crt	Nr cadastral Nr. topografic	Suprafaţa* (mp)	Observaţii / Referinţe
A1		Din acte: 5.000 Masurata: 4.915	Sector cadastral:28 Teren neimprejmuit;

B. Partea II. Proprietari şi acte

Inscrieri privitoare la dreptul de proprietate şi alte drepturi reale		Referinţe
/		
Act Administrativ nr. 3400553, din 11/11/1997 emis de CJPSDDPAT TELEORMAN (CERTIFICAT DE DECES NR. 125788 DIN DATA DE 21.03.1991 ELIBERAT DE PRIMĂRIA DRĂGĂNEŞTI DE VEDE);		
B1	Intabulare, drept de PROPRIETATE, dobandit prin Reconstituire, cota actuala 1/1	A1
	1) **GIBA AUREL**, DECEDAT, LIPSĂ CNP DEFUNCT:Da	

C. Partea III. SARCINI .

Inscrieri privind dezmembramintele dreptului de proprietate, drepturi reale de garanţie şi sarcini	Referinţe
NU SUNT	

Neutilizabil în circuitul civil

Anexa Nr. 1 La Partea I

Teren

Nr cadastral	Suprafaţa (mp)*	Observaţii / Referinţe
	Din acte: 5.000 Masurata: 4.915	

* Suprafaţa este determinată in planul de proiecţie Stereo 70.

DETALII LINIARE IMOBIL

Date referitoare la teren

Crt	Categorie folosinţă	Intra vilan	Suprafaţa (mp)	Tarla	Parcelă	Nr. topo	Observaţii / Referinţe
1	arabil	NU	4.915	15/2	8	-	

Lungime Segmente

1) Valorile lungimilor segmentelor sunt obţinute din proiecţie în plan.

Punct început	X / Y	Punct sfârşit	X / Y	Lungime segment (** (m)
1	502.878,756 292.178,068	2	503.064,237 291.875,491	354.903
2	503.064,237 291.875,491	3	503.075,083 291.884,377	14.021
3	503.075,083 291.884,377	4	502.890,725 292.185,123	352.755
4	502.890,725 292.185,123	1	502.878,756 292.178,068	13.894

Document care conţine date cu caracter personal, protejat de prevederile Regulamentului (UE) nr. 679/2016 şi Legii 190/2018

**** Lungimile segmentelor sunt determinate în planul de proiecţie Stereo 70 şi sunt rotunjite la 1 milimetru.**
***** Distanţa dintre puncte este formată din segmente cumulate ce sunt mai mici decât valoarea 1 milimetru.**

Neutilizabil in circuitul civil

DATE DESPRE IMOBILUL NR. 2174

Oficiul de Cadastru şi Publicitate Imobiliară TELEORMAN
Biroul de Cadastru şi Publicitate Imobiliară Alexandria

A. Partea I. Descrierea imobilului

TEREN Extravilan

Adresa: Jud. Teleorman

Nr. Crt	Nr cadastral Nr. topografic	Suprafaţa* (mp)	Observaţii / Referinţe
A1		Din acte: 5.000 Masurata: 4.915	Sector cadastral:28 Teren neimprejmuit;

B. Partea II. Proprietari şi acte

Inscrieri privitoare la dreptul de proprietate şi alte drepturi reale		Referinţe
/		
Act Notarial nr. 117, din 04/07/2014 emis de BNP BARBU MARIA (TITLUL DE PROPRIETATE NR. 3410272 DIN DATA DE 03.08.2010 EMIS DE CJPSDDPAT TELEORMAN);		
B1	Intabulare, drept de PROPRIETATE cu titlu de moștenire, bun propriu, dobandit prin Succesiune, cota actuala 1/1	A1
	1) **DRAGU CONSTANTIN**	

C. Partea III. SARCINI .

Inscrieri privind dezmembramintele dreptului de proprietate, drepturi reale de garanţie şi sarcini	Referinţe
NU SUNT	

Neutilizabil în circuitul civil

Anexa Nr. 1 La Partea I

Teren

Nr cadastral	Suprafaţa (mp)*	Observaţii / Referinţe
	Din acte: 5.000 Masurata: 4.915	

* Suprafaţa este determinată in planul de proiecţie Stereo 70.

DETALII LINIARE IMOBIL

Date referitoare la teren

Crt	Categorie folosinţă	Intra vilan	Suprafaţa (mp)	Tarla	Parcelă	Nr. topo	Observaţii / Referinţe
1	arabil	NU	4.915	15/2	7	-	

Lungime Segmente
1) Valorile lungimilor segmentelor sunt obţinute din proiecţie în plan.

Punct început	X / Y	Punct sfârşit	X / Y	Lungime segment (** (m)
1	502.890,725 292.185,123	2	503.075,083 291.884,377	352.755
2	503.075,083 291.884,377	3	503.085,996 291.893,317	14.107
3	503.085,996 291.893,317	4	502.902,767 292.192,221	350.594
4	502.902,767 292.192,221	1	502.890,725 292.185,123	13.978

Document care conţine date cu caracter personal, protejat de prevederile Regulamentului (UE) nr. 679/2016 şi Legii 190/2018

**** Lungimile segmentelor sunt determinate în planul de proiecţie Stereo 70 şi sunt rotunjite la 1 milimetru.**
***** Distanţa dintre puncte este formată din segmente cumulate ce sunt mai mici decât valoarea 1 milimetru.**

Neutilizabil in circuitul civil

DATE DESPRE IMOBILUL NR. 2176

Oficiul de Cadastru şi Publicitate Imobiliară TELEORMAN
Biroul de Cadastru şi Publicitate Imobiliară Alexandria

A. Partea I. Descrierea imobilului

TEREN Extravilan

Adresa: Jud. Teleorman

Nr. Crt	Nr cadastral Nr. topografic	Suprafaţa* (mp)	Observaţii / Referinţe
A1		Din acte: 3.650 Masurata: 3.588	Sector cadastral:28 Teren neimprejmuit;

B. Partea II. Proprietari şi acte

Inscrieri privitoare la dreptul de proprietate şi alte drepturi reale		Referinţe
/		
Act Administrativ nr. 3400620, din 11/11/2002 emis de CJPSDDPAT TELEORMAN (CERTIFICAT DE DECES NR. 526871 DIN DATA DE 14.02.1997 ELIBERAT DE PRIMĂRIA DRĂGĂNEŞTI DE VEDE);		
B1	Intabulare, drept de PROPRIETATE, dobandit prin Reconstituire, cota actuala 1/1	A1
	1) **STANCIU MARIA**, DECEDATĂ, LIPSĂ CNP DEFUNCT:Da	

C. Partea III. SARCINI .

Inscrieri privind dezmembramintele dreptului de proprietate, drepturi reale de garanţie şi sarcini	Referinţe
NU SUNT	

Neutilizabil în circuitul civil

Anexa Nr. 1 La Partea I

Teren

Nr cadastral	Suprafaţa (mp)*	Observaţii / Referinţe
	Din acte: 3.650 Masurata: 3.588	

* Suprafaţa este determinată in planul de proiecţie Stereo 70.

DETALII LINIARE IMOBIL

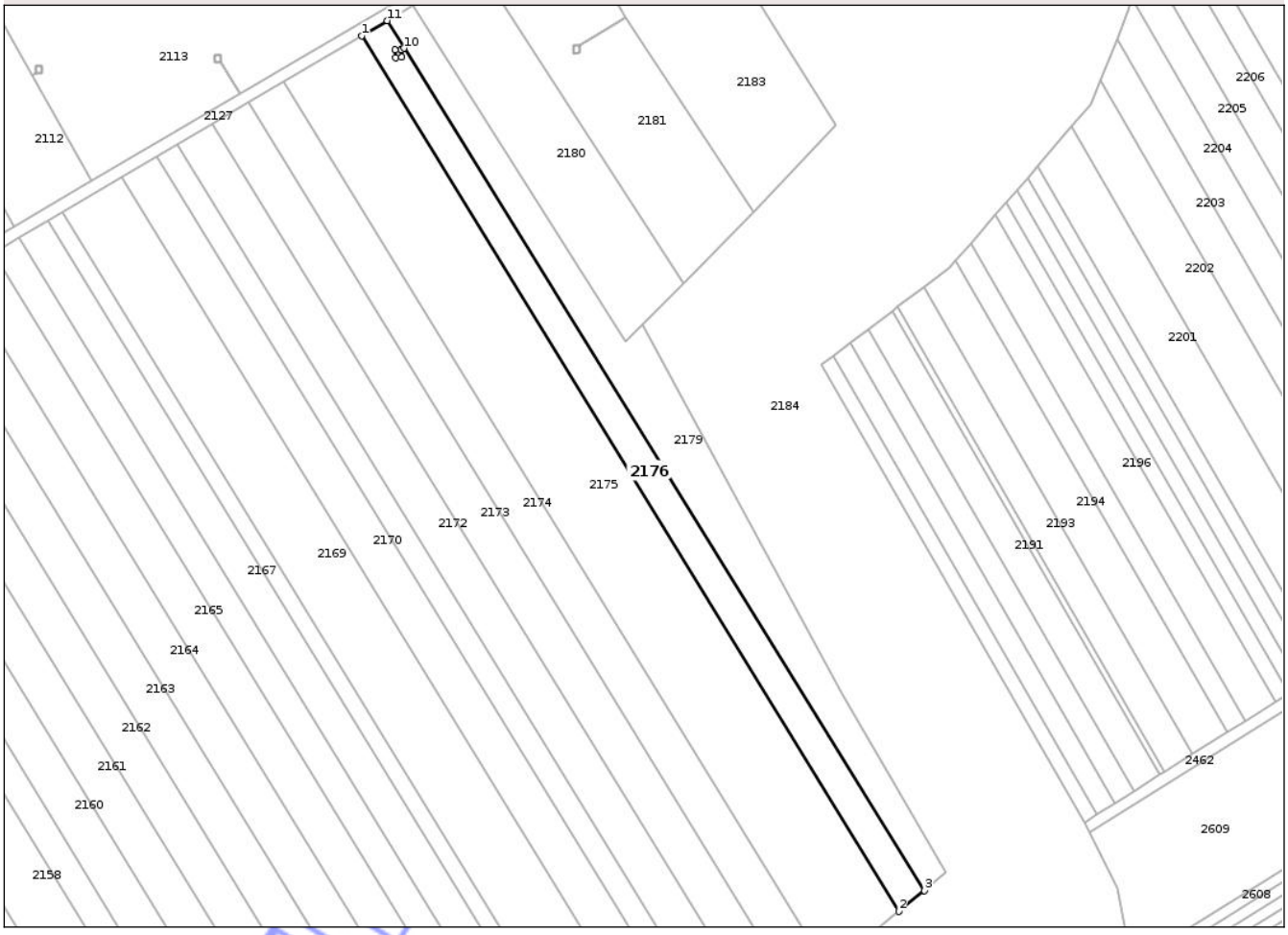

Date referitoare la teren

Crt	Categorie folosinţă	Intra vilan	Suprafaţa (mp)	Tarla	Parcelă	Nr. topo	Observaţii / Referinţe
1	arabil	NU	3.588	15/2	5	-	

Lungime Segmente

1) Valorile lungimilor segmentelor sunt obţinute din proiecţie în plan.

Punct început	X / Y	Punct sfârşit	X / Y	Lungime segment (** (m)
1	502.929,033 292.207,703	2	503.109,798 291.912,818	345.88
2	503.109,798 291.912,818	3	503.118,404 291.919,869	11.126
3	503.118,404 291.919,869	4	502.943,167 292.203,468	333.371
4	502.943,167 292.203,468	5	502.942,263 292.202,91	1.062
5	502.942,263 292.202,91	6	502.942,327 292.200,413	2.498

Document care conţine date cu caracter personal, protejat de prevederile Regulamentului (UE) nr. 679/2016 şi Legii 190/2018

Punct început	X / Y	Punct sfârşit	X / Y	Lungime segment (** (m)
6	502.942,327 292.200,413	7	502.940,328 292.200,362	2.0
7	502.940,328 292.200,362	8	502.940,264 292.202,861	2.5
8	502.940,264 292.202,861	9	502.942,263 292.202,912	2.0
9	502.942,263 292.202,912	10	502.943,165 292.203,469	1.06
10	502.943,165 292.203,469	11	502.937,571 292.212,736	10.825
11	502.937,571 292.212,736	1	502.929,033 292.207,703	9.911

**** Lungimile segmentelor sunt determinate în planul de proiecţie Stereo 70 şi sunt rotunjite la 1 milimetru.**
***** Distanţa dintre puncte este formată din segmente cumulate ce sunt mai mici decât valoarea 1 milimetru.**

Neutilizabil in circuitul civil

DATE DESPRE IMOBILUL NR. 2177

Oficiul de Cadastru şi Publicitate Imobiliară TELEORMAN
Biroul de Cadastru şi Publicitate Imobiliară Alexandria

A. Partea I. Descrierea imobilului

TEREN Extravilan

Adresa: Jud. Teleorman

Nr. Crt	Nr cadastral Nr. topografic	Suprafaţa* (mp)	Observaţii / Referinţe
A1		1.850	Sector cadastral:28 Teren neimprejmuit;

B. Partea II. Proprietari şi acte

Inscrieri privitoare la dreptul de proprietate şi alte drepturi reale		Referinţe
/		
Act Notarial nr. 196, din 22/01/1998 emis de BNP MARIA BARBU (TITLUL DE PROPRIETATE NR. 3400015 DIN DATA DE 01.01.1991 EMIS DE CJPSDDPAT TELEORMAN; CERTIFICAT DE DECES NR. 386995 DIN DATA DE 14.09.2022 ELIBERAT DE PRIMĂRIA DRĂGĂNEȘTI DE VEDE);		
B1	Intabulare, drept de PROPRIETATE cu titlu de întreținere, bun comun, dobandit prin Conventie, cota actuala 1/1	A1
	1) **MĂCIUCĂ OPREA**, DECEDAT DEFUNCT:Da 2) **MĂCIUCĂ ANETA DOINIȚA**, LIPSĂ CNP	

C. Partea III. SARCINI

Inscrieri privind dezmembramintele dreptului de proprietate, drepturi reale de garanţie şi sarcini		Referinţe
/		
Act Notarial nr. 196, din 22/01/1998 emis de BNP MARIA BARBU (TITLUL DE PROPRIETATE NR. 3400015 DIN DATA DE 01.01.1991 EMIS DE CJPSDDPAT TELEORMAN; CERTIFICAT DE DECES NR. 386995 DIN DATA DE 14.09.2022 ELIBERAT DE PRIMĂRIA DRĂGĂNEȘTI DE VEDE);		
C1	Intabulare, drept de IPOTECA LEGALA, Valoare:0 SE ÎNSCRIE IPOTECA LEGALĂ REPREZENTÂND PLATA SUMEI ÎN BANI AFERENTĂ OBLIGAȚIEI DE ÎNTREȚINERE RĂMASĂ DE ACHITAT, dobandit prin Conventie, cota actuala 1/1	A1
	1) **MĂCIUCĂ FLOREA**, LIPSĂ CNP 2) **MĂCIUCĂ FLOAREA**, LIPSĂ CNP	

Neutilizabil în circuit

Anexa Nr. 1 La Partea I

Teren

Nr cadastral	Suprafaţa (mp)*	Observaţii / Referinţe
	1.850	

* Suprafaţa este determinată in planul de proiecţie Stereo 70.

DETALII LINIARE IMOBIL

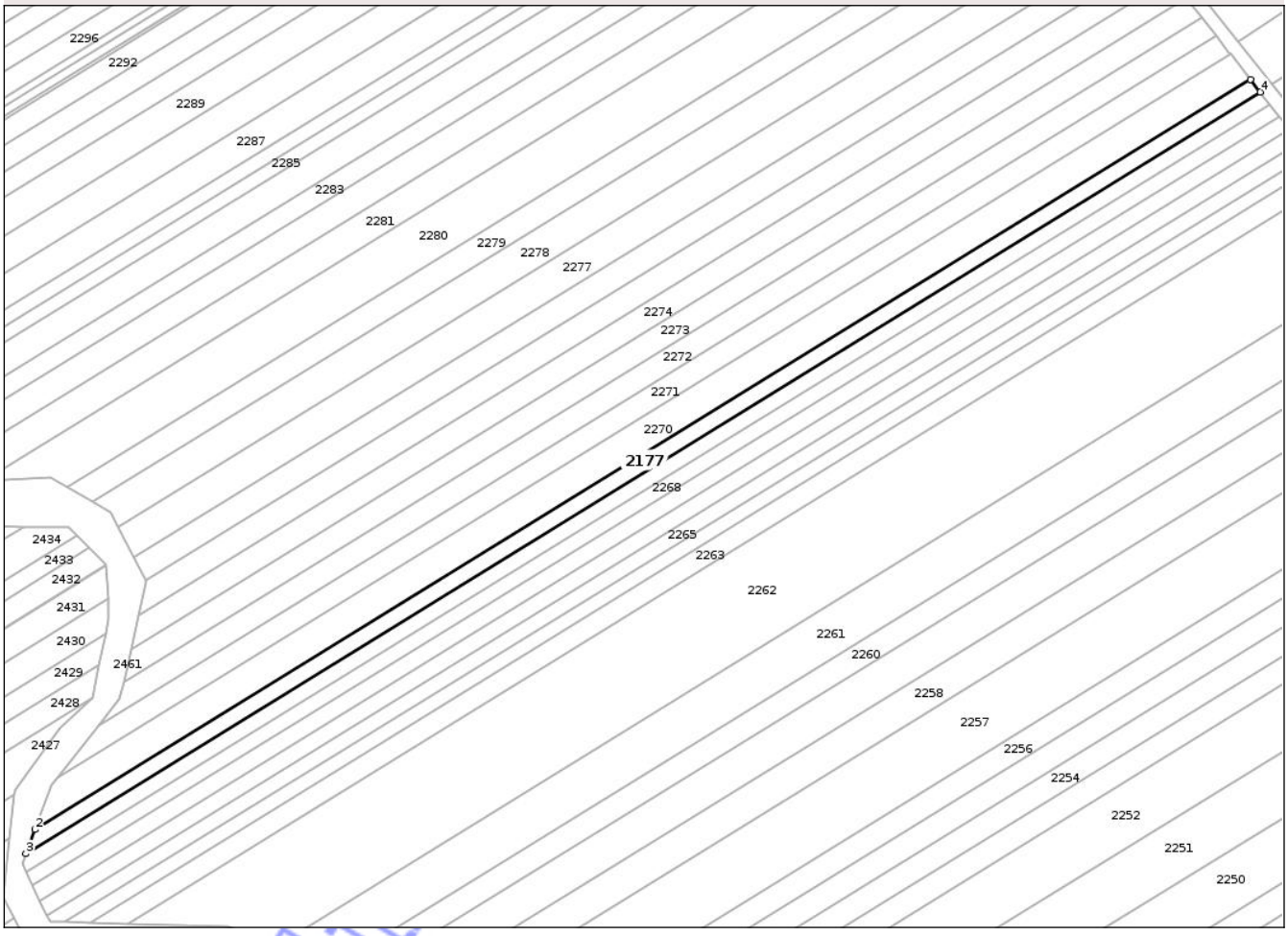

Date referitoare la teren

Crt	Categorie folosinţă	Intra vilan	Suprafaţa (mp)	Tarla	Parcelă	Nr. topo	Observaţii / Referinţe
1	arabil	NU	1.850	17	32/1	-	

Lungime Segmente

1) Valorile lungimilor segmentelor sunt obţinute din proiecţie în plan.

Punct început	X / Y	Punct sfârşit	X / Y	Lungime segment (** (m)
1	504.087,815 291.670,647	2	503.740,2 291.456,439	408.315
2	503.740,2 291.456,439	3	503.737,602 291.449,557	7.356
3	503.737,602 291.449,557	4	504.090,61 291.667,089	414.65
4	504.090,61 291.667,089	1	504.087,815 291.670,647	4.525

**** Lungimile segmentelor sunt determinate în planul de proiecţie Stereo 70 şi sunt rotunjite la 1 milimetru.**

Document care conţine date cu caracter personal, protejat de prevederile Regulamentului (UE) nr. 679/2016 şi Legii 190/2018

***** Distanţa dintre puncte este formată din segmente cumulate ce sunt mai mici decât valoarea 1 milimetru.**

Neutilizabil in circuitul civil

DATE DESPRE IMOBILUL NR. 2212

Oficiul de Cadastru şi Publicitate Imobiliară TELEORMAN
Biroul de Cadastru şi Publicitate Imobiliară Alexandria

A. Partea I. Descrierea imobilului

TEREN Extravilan

Adresa: Jud. Teleorman

Nr. Crt	Nr cadastral Nr. topografic	Suprafaţa* (mp)	Observaţii / Referinţe
A1		6.250	Sector cadastral:28 Teren neimprejmuit;

B. Partea II. Proprietari şi acte

Inscrieri privitoare la dreptul de proprietate şi alte drepturi reale		Referinţe
/		
Hotarare Judecatoreasca nr. 1814, din 05/06/2013 emis de JUDECATORIA ROSIORII DE VEDE JUDETUL TELEORMAN;		
B1	Intabulare, drept de PROPRIETATE cu titlu de partaj, bun propriu, dobandit prin Hotarare Judecatoreasca, cota actuala 1/1	A1
	1) **ANDREI MIRELA**	

C. Partea III. SARCINI .

Inscrieri privind dezmembramintele dreptului de proprietate, drepturi reale de garanţie şi sarcini	Referinţe
NU SUNT	

Neutilizabil în circuitul civil

Anexa Nr. 1 La Partea I

Teren

Nr cadastral	Suprafaţa (mp)*	Observaţii / Referinţe
	6.250	

* Suprafaţa este determinată in planul de proiecţie Stereo 70.

DETALII LINIARE IMOBIL

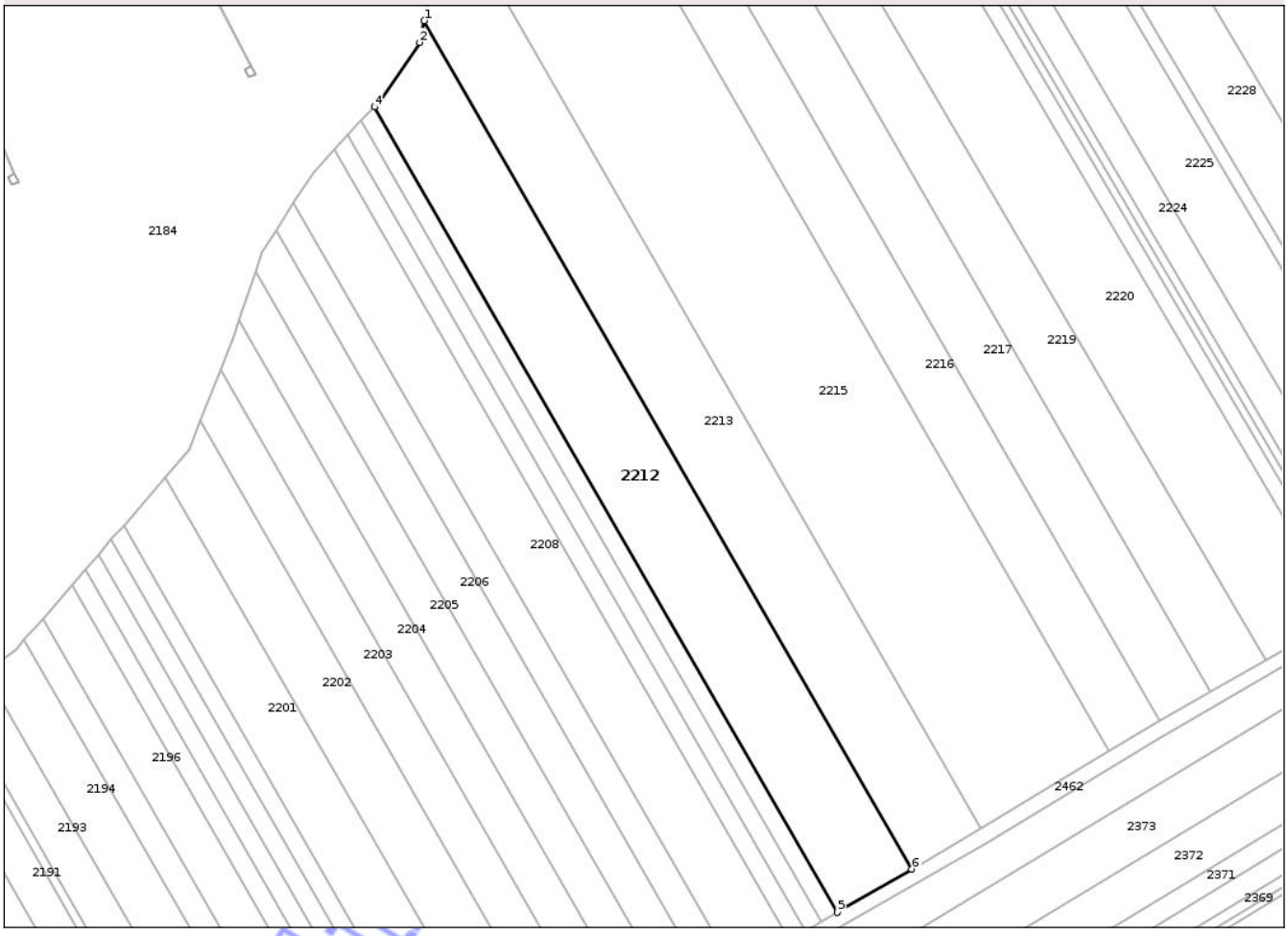

Date referitoare la teren

Crt	Categorie folosinţă	Intra vilan	Suprafaţa (mp)	Tarla	Parcelă	Nr. topo	Observaţii / Referinţe
1	arabil	NU	6.250	15/3	25	-	IDENTIC CU TARLA 15

Lungime Segmente
1) Valorile lungimilor segmentelor sunt obţinute din proiecţie în plan.

Punct început	X / Y	Punct sfârşit	X / Y	Lungime segment (** (m)
1	503.239,736 292.303,159	2	503.238,468 292.297,179	6.113
2	503.238,468 292.297,179	3	503.227,486 292.280,908	19.63
3	503.227,486 292.280,908	4	503.225,98 292.279,312	2.194
4	503.225,98 292.279,312	5	503.354,068 292.056,719	256.815
5	503.354,068 292.056,719	6	503.374,659 292.068,688	23.817

Document care conţine date cu caracter personal, protejat de prevederile Regulamentului (UE) nr. 679/2016 şi Legii 190/2018

Punct început	X / Y	Punct sfârşit	X / Y	Lungime segment (** (m)
6	503.374,659 292.068,688	1	503.239,736 292.303,159	270.52

** Lungimile segmentelor sunt determinate în planul de proiecţie Stereo 70 şi sunt rotunjite la 1 milimetru.
*** Distanţa dintre puncte este formată din segmente cumulate ce sunt mai mici decât valoarea 1 milimetru.

Neutilizabil in circuitul civil

DATE DESPRE IMOBILUL NR. 2213

Oficiul de Cadastru şi Publicitate Imobiliară TELEORMAN
Biroul de Cadastru şi Publicitate Imobiliară Alexandria

A. Partea I. Descrierea imobilului

TEREN Extravilan

Adresa: Jud. Teleorman

Nr. Crt	Nr cadastral Nr. topografic	Suprafaţa* (mp)	Observaţii / Referinţe
A1		6.250	Sector cadastral:28 Teren neimprejmuit;

B. Partea II. Proprietari şi acte

Inscrieri privitoare la dreptul de proprietate şi alte drepturi reale		Referinţe
/		
Hotarare Judecatoreasca nr. 1814, din 05/06/2013 emis de JUDECATORIA ROSIORII DE VEDE JUDETUL TELEORMAN;		
B1	Intabulare, drept de PROPRIETATE cu titlu de partaj, bun propriu, dobandit prin Hotarare Judecatoreasca, cota actuala 1/1	A1
	1) **PETRESCU RODICA**, LIPSĂ CNP	

C. Partea III. SARCINI .

Inscrieri privind dezmembramintele dreptului de proprietate, drepturi reale de garanţie şi sarcini	Referinţe
NU SUNT	

Neutilizabil în circuitul civil

Anexa Nr. 1 La Partea I

Teren

Nr cadastral	Suprafaţa (mp)*	Observaţii / Referinţe
	6.250	

* Suprafaţa este determinată in planul de proiecţie Stereo 70.

DETALII LINIARE IMOBIL

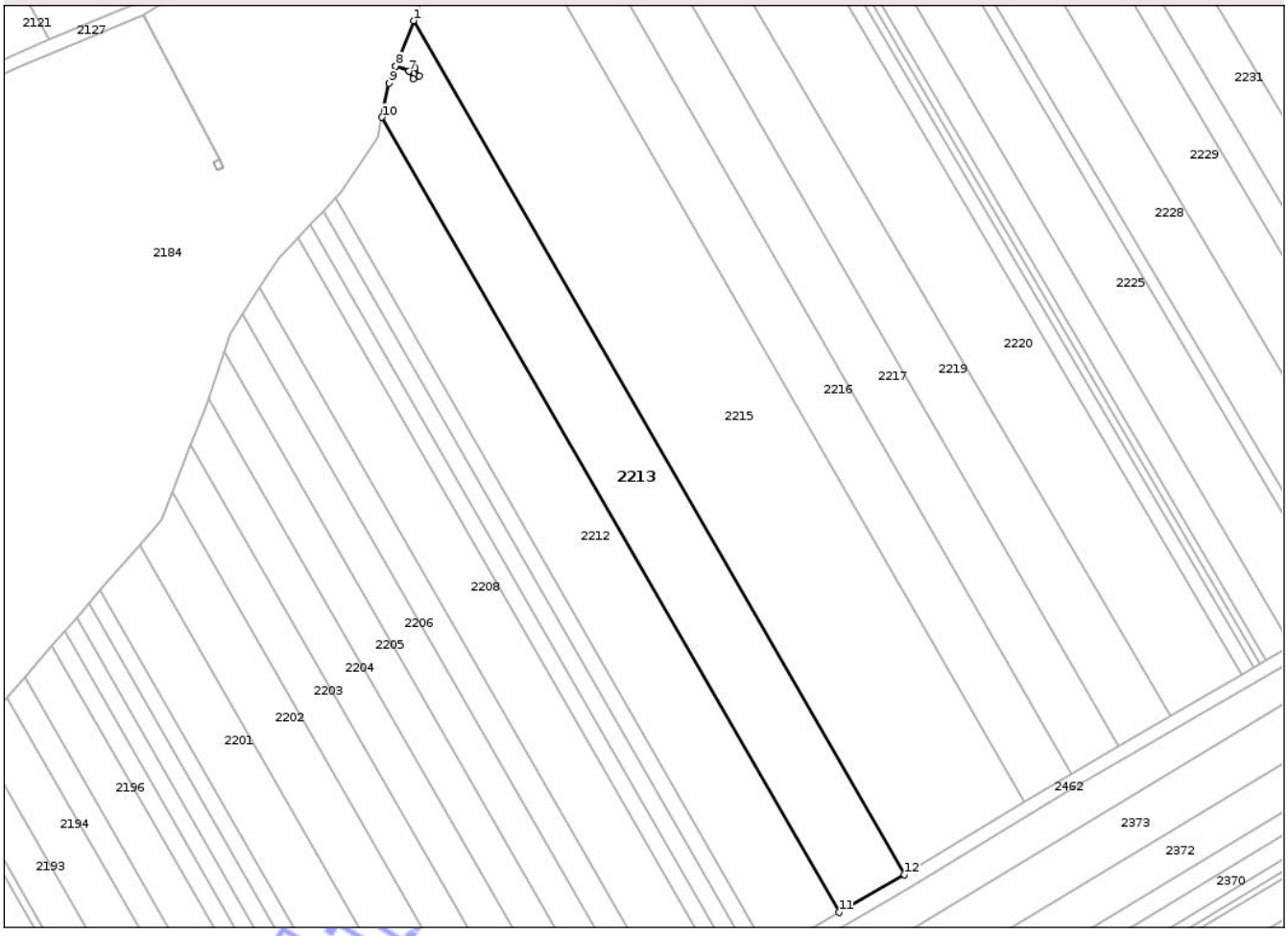

Date referitoare la teren

Crt	Categorie folosinţă	Intra vilan	Suprafaţa (mp)	Tarla	Parcelă	Nr. topo	Observaţii / Referinţe
1	arabil	NU	6.250	15/3	25/1	-	IDENTIC CU TARLA 15

Lungime Segmente
1) Valorile lungimilor segmentelor sunt obţinute din proiecţie în plan.

Punct început	X / Y	Punct sfârşit	X / Y	Lungime segment (** (m)
1	503.249,05 292.331,605	2	503.243,838 292.318,247	14.339
2	503.243,838 292.318,247	3	503.247,765 292.316,715	4.215
3	503.247,765 292.316,715	4	503.249,552 292.317,608	1.998
4	503.249,552 292.317,608	5	503.250,67 292.315,372	2.5
5	503.250,67 292.315,372	6	503.248,882 292.314,478	1.999

Document care conţine date cu caracter personal, protejat de prevederile Regulamentului (UE) nr. 679/2016 şi Legii 190/2018

Punct început	X / Y	Punct sfârşit	X / Y	Lungime segment (** (m)
6	503.248,882 292.314,478	7	503.247,763 292.316,713	2.499
7	503.247,763 292.316,713	8	503.243,837 292.318,245	4.214
8	503.243,837 292.318,245	9	503.241,861 292.313,18	5.437
9	503.241,861 292.313,18	10	503.239,736 292.303,159	10.244
10	503.239,736 292.303,159	11	503.374,659 292.068,688	270.52
11	503.374,659 292.068,688	12	503.393,869 292.079,867	22.226
12	503.393,869 292.079,867	1	503.249,05 292.331,605	290.421

**** Lungimile segmentelor sunt determinate în planul de proiecţie Stereo 70 şi sunt rotunjite la 1 milimetru.**
***** Distanţa dintre puncte este formată din segmente cumulate ce sunt mai mici decât valoarea 1 milimetru.**

Neutilizabil in circuitul civil

DATE DESPRE IMOBILUL NR. 2215

Oficiul de Cadastru şi Publicitate Imobiliară TELEORMAN
Biroul de Cadastru şi Publicitate Imobiliară Alexandria

A. Partea I. Descrierea imobilului

TEREN Extravilan

Adresa: Jud. Teleorman

Nr. Crt	Nr cadastral Nr. topografic	Suprafaţa* (mp)	Observaţii / Referinţe
A1		12.500	Sector cadastral:28 Teren neimprejmuit;

B. Partea II. Proprietari şi acte

Inscrieri privitoare la dreptul de proprietate şi alte drepturi reale		Referinţe
/		
Act Administrativ nr. 3400475, din 13/09/1996 emis de CJPSDDPAT TELEORMAN;		
B1	Intabulare, drept de PROPRIETATE, dobandit prin Reconstituire, cota actuala 1/2	A1
	1) **TAŞCĂU F TEODORA**, LIPSĂ CNP	

C. Partea III. SARCINI .

Inscrieri privind dezmembramintele dreptului de proprietate, drepturi reale de garanţie şi sarcini	Referinţe
NU SUNT	

Neutilizabil în circuitul civil

Anexa Nr. 1 La Partea I

Teren

Nr cadastral	Suprafaţa (mp)*	Observaţii / Referinţe
	12.500	

* Suprafaţa este determinată in planul de proiecţie Stereo 70.

DETALII LINIARE IMOBIL

Date referitoare la teren

Crt	Categorie folosinţă	Intra vilan	Suprafaţa (mp)	Tarla	Parcelă	Nr. topo	Observaţii / Referinţe
1	arabil	NU	12.500	15/3	26	-	IDENTIC CU TARLA 15

Lungime Segmente
1) Valorile lungimilor segmentelor sunt obţinute din proiecţie în plan.

Punct început	X / Y	Punct sfârşit	X / Y	Lungime segment (** (m)
1	503.249,05 292.331,605	2	503.393,869 292.079,867	290.421
2	503.393,869 292.079,867	3	503.429,372 292.101,25	41.445
3	503.429,372 292.101,25	4	503.275,875 292.367,938	307.707
4	503.275,875 292.367,938	5	503.260,678 292.354,625	20.204
5	503.260,678 292.354,625	6	503.254,866 292.346,512	9.98

Document care conţine date cu caracter personal, protejat de prevederile Regulamentului (UE) nr. 679/2016 şi Legii 190/2018

Punct început	X / Y	Punct sfârşit	X / Y	Lungime segment (** (m)
6	503.254,866 292.346,512	1	503.249,05 292.331,605	16.001

** Lungimile segmentelor sunt determinate în planul de proiecţie Stereo 70 şi sunt rotunjite la 1 milimetru.
*** Distanţa dintre puncte este formată din segmente cumulate ce sunt mai mici decât valoarea 1 milimetru.

Neutilizabil in circuitul civil

DATE DESPRE IMOBILUL NR. 2216

Oficiul de Cadastru şi Publicitate Imobiliară TELEORMAN
Biroul de Cadastru şi Publicitate Imobiliară Alexandria

A. Partea I. Descrierea imobilului

TEREN Extravilan

Adresa: Jud. Teleorman

Nr. Crt	Nr cadastral Nr. topografic	Suprafaţa* (mp)	Observaţii / Referinţe
A1		5.000	Sector cadastral:28 Teren neimprejmuit;

B. Partea II. Proprietari şi acte

Inscrieri privitoare la dreptul de proprietate şi alte drepturi reale		Referinţe
/		
Act Administrativ nr. 3400515, din 31/07/1997 emis de CJPSDDPAT TELEORMAN;		
B1	Intabulare, drept de PROPRIETATE, dobandit prin Reconstituire, cota actuala 1/1	A1
	1) **TEODORESCU OPREA**, LIPSĂ CNP	

C. Partea III. SARCINI .

Inscrieri privind dezmembramintele dreptului de proprietate, drepturi reale de garanţie şi sarcini	Referinţe
NU SUNT	

Neutilizabil în circuitul civil

Anexa Nr. 1 La Partea I

Teren

Nr cadastral	Suprafaţa (mp)*	Observaţii / Referinţe
	5.000	

* Suprafaţa este determinată in planul de proiecţie Stereo 70.

DETALII LINIARE IMOBIL

Date referitoare la teren

Crt	Categorie folosinţă	Intra vilan	Suprafaţa (mp)	Tarla	Parcelă	Nr. topo	Observaţii / Referinţe
1	arabil	NU	5.000	15/3	27	-	IDENTIC CU TARLA 15 SI PARCELA 9

Lungime Segmente

1) Valorile lungimilor segmentelor sunt obţinute din proiecţie în plan.

Punct început	X / Y	Punct sfârşit	X / Y	Lungime segment (** (m)
1	503.288,28 292.378,805	2	503.275,875 292.367,938	16.492
2	503.275,875 292.367,938	3	503.429,372 292.101,25	307.707
3	503.429,372 292.101,25	4	503.443,246 292.109,56	16.172
4	503.443,246 292.109,56	5	503.309,847 292.341,334	267.422
5	503.309,847 292.341,334	6	503.309,846 292.341,336	0.002

Document care conţine date cu caracter personal, protejat de prevederile Regulamentului (UE) nr. 679/2016 şi Legii 190/2018

Punct început	X / Y	Punct sfârşit	X / Y	Lungime segment (** (m)
6	503.309,846 292.341,336	1	503.288,28 292.378,805	43.232

**** Lungimile segmentelor sunt determinate în planul de proiecţie Stereo 70 şi sunt rotunjite la 1 milimetru.**
***** Distanţa dintre puncte este formată din segmente cumulate ce sunt mai mici decât valoarea 1 milimetru.**

Neutilizabil in circuitul civil

DATE DESPRE IMOBILUL NR. 2217

Oficiul de Cadastru şi Publicitate Imobiliară TELEORMAN
Biroul de Cadastru şi Publicitate Imobiliară Alexandria

A. Partea I. Descrierea imobilului

TEREN Extravilan

Adresa: Jud. Teleorman

Nr. Crt	Nr cadastral Nr. topografic	Suprafaţa* (mp)	Observaţii / Referinţe
A1		4.999	Sector cadastral:28 Teren neimprejmuit;

B. Partea II. Proprietari şi acte

Inscrieri privitoare la dreptul de proprietate şi alte drepturi reale		Referinţe
/		
Act Administrativ nr. 3400678, din 25/11/2004 emis de CJPSDDPAT TELEORMAN;		
B1	Intabulare, drept de PROPRIETATE, dobandit prin Reconstituire, cota actuala 1/1	A1
	1) **MITROI GEORGICA**, LIPSĂ CNP	

C. Partea III. SARCINI .

Inscrieri privind dezmembramintele dreptului de proprietate, drepturi reale de garanţie şi sarcini	Referinţe
NU SUNT	

Neutilizabil în circuitul civil

Anexa Nr. 1 La Partea I

Teren

Nr cadastral	Suprafaţa (mp)*	Observaţii / Referinţe
	4.999	

* Suprafaţa este determinată in planul de proiecţie Stereo 70.

DETALII LINIARE IMOBIL

Date referitoare la teren

Crt	Categorie folosinţă	Intra vilan	Suprafaţa (mp)	Tarla	Parcelă	Nr. topo	Observaţii / Referinţe
1	arabil	NU	4.999	15/3	28	-	IDENTIC CU PARCELA 27

Lungime Segmente
1) Valorile lungimilor segmentelor sunt obţinute din proiecţie în plan.

Punct început	X / Y	Punct sfârşit	X / Y	Lungime segment (** (m)
1	503.305,449 292.381,368	2	503.299,741 292.381,982	5.741
2	503.299,741 292.381,982	3	503.295,295 292.382,989	4.559
3	503.295,295 292.382,989	4	503.293,662 292.383,519	1.717
4	503.293,662 292.383,519	5	503.288,28 292.378,805	7.155
5	503.288,28 292.378,805	6	503.309,846 292.341,336	43.232

Document care conţine date cu caracter personal, protejat de prevederile Regulamentului (UE) nr. 679/2016 şi Legii 190/2018

Punct început	X / Y	Punct sfârşit	X / Y	Lungime segment (** (m)
6	503.309,846 292.341,336	7	503.314,29 292.343,894	5.128
7	503.314,29 292.343,894	8	503.313,173 292.346,128	2.498
8	503.313,173 292.346,128	9	503.314,961 292.347,023	1.999
9	503.314,961 292.347,023	10	503.316,08 292.344,787	2.5
10	503.316,08 292.344,787	11	503.314,291 292.343,892	2.0
11	503.314,291 292.343,892	12	503.309,847 292.341,334	5.128
12	503.309,847 292.341,334	13	503.443,246 292.109,56	267.422
13	503.443,246 292.109,56	14	503.457,26 292.117,674	16.193
14	503.457,26 292.117,674	1	503.305,449 292.381,368	304.271

**** Lungimile segmentelor sunt determinate în planul de proiecţie Stereo 70 şi sunt rotunjite la 1 milimetru.**
***** Distanţa dintre puncte este formată din segmente cumulate ce sunt mai mici decât valoarea 1 milimetru.**

Neutilizabil in circuitul civil

DATE DESPRE IMOBILUL NR. 2219

Oficiul de Cadastru şi Publicitate Imobiliară TELEORMAN
Biroul de Cadastru şi Publicitate Imobiliară Alexandria

A. Partea I. Descrierea imobilului

TEREN Extravilan

Adresa: Jud. Teleorman

Nr. Crt	Nr cadastral Nr. topografic	Suprafaţa* (mp)	Observaţii / Referinţe
A1		4.950	Sector cadastral:28 Teren neimprejmuit;

B. Partea II. Proprietari şi acte

Inscrieri privitoare la dreptul de proprietate şi alte drepturi reale		Referinţe
/		
Act Administrativ nr. 3400681, din 12/01/2005 emis de CJPSDDPAT TELEORMAN (CERTIFICAT DE DECES NR. 224711 DIN DATA DE 22.11.1997 ELIBERAT DE PRIMĂRIA DRĂGĂNEȘTI DE VEDE);		
B1	Intabulare, drept de PROPRIETATE, dobandit prin Reconstituire, cota actuala 1/1	A1
	1) **SILAGI IOAN**, DECEDAT, LIPSĂ CNP DEFUNCT:Da	

C. Partea III. SARCINI .

Inscrieri privind dezmembramintele dreptului de proprietate, drepturi reale de garanţie şi sarcini	Referinţe
NU SUNT	

Neutilizabil în circuitul civil

Anexa Nr. 1 La Partea I

Teren

Nr cadastral	Suprafaţa (mp)*	Observaţii / Referinţe
	4.950	

* Suprafaţa este determinată in planul de proiecţie Stereo 70.

DETALII LINIARE IMOBIL

Date referitoare la teren

Crt	Categorie folosinţă	Intra vilan	Suprafaţa (mp)	Tarla	Parcelă	Nr. topo	Observaţii / Referinţe
1	arabil	NU	4.950	15/3	29	-	IDENTIC CU PARCELA 415

Lungime Segmente

1) Valorile lungimilor segmentelor sunt obţinute din proiecţie în plan.

Punct început	X / Y	Punct sfârşit	X / Y	Lungime segment (** (m)
1	503.305,449 292.381,368	2	503.457,26 292.117,674	304.271
2	503.457,26 292.117,674	3	503.472,613 292.126,572	17.745
3	503.472,613 292.126,572	4	503.322,288 292.382,712	296.994
4	503.322,288 292.382,712	5	503.320,478 292.382,275	1.862
5	503.320,478 292.382,275	6	503.314,472 292.381,385	6.072

Document care conţine date cu caracter personal, protejat de prevederile Regulamentului (UE) nr. 679/2016 şi Legii 190/2018

Punct început	X / Y	Punct sfârşit	X / Y	Lungime segment (** (m)
6	503.314,472 292.381,385	7	503.307,081 292.381,192	7.394
7	503.307,081 292.381,192	1	503.305,449 292.381,368	1.641

**** Lungimile segmentelor sunt determinate în planul de proiecţie Stereo 70 şi sunt rotunjite la 1 milimetru.**
***** Distanţa dintre puncte este formată din segmente cumulate ce sunt mai mici decât valoarea 1 milimetru.**

Neutilizabil in circuitul civil

DATE DESPRE IMOBILUL NR. 2220

Oficiul de Cadastru şi Publicitate Imobiliară TELEORMAN
Biroul de Cadastru şi Publicitate Imobiliară Alexandria

A. Partea I. Descrierea imobilului

TEREN Extravilan

Adresa: Jud. Teleorman

Nr. Crt	Nr cadastral Nr. topografic	Suprafaţa* (mp)	Observaţii / Referinţe
A1		7.100	Sector cadastral:28 Teren neimprejmuit;

B. Partea II. Proprietari şi acte

Inscrieri privitoare la dreptul de proprietate şi alte drepturi reale		Referinţe
/		
Hotarare Judecatoreasca nr. 1305, din 16/06/2014 emis de JUDECATORIA ROSIORII DE VEDE JUDETUL TELEORMAN (TITLUL DE PROPRIETATE NR. 3400085 DIN DATA DE 01.01.1991 EMIS DE CJPSDDPAT TELEORMAN);		
B1	Intabulare, drept de PROPRIETATE cu titlu de cumpărare, bun propriu, dobandit prin Hotarare Judecatoreasca, cota actuala 1/1	A1
	1) **PÎRVULESCU DAN**	

C. Partea III. SARCINI .

Inscrieri privind dezmembramintele dreptului de proprietate, drepturi reale de garanţie şi sarcini	Referinţe
NU SUNT	

Neutilizabil în circuitul civil

Anexa Nr. 1 La Partea I

Teren

Nr cadastral	Suprafaţa (mp)*	Observaţii / Referinţe
	7.100	

* Suprafaţa este determinată in planul de proiecţie Stereo 70.

DETALII LINIARE IMOBIL

Date referitoare la teren

Crt	Categorie folosinţă	Intra vilan	Suprafaţa (mp)	Tarla	Parcelă	Nr. topo	Observaţii / Referinţe
1	arabil	NU	7.100	15/3	30	-	IDENTIC CU TARLA 15

Lungime Segmente
1) Valorile lungimilor segmentelor sunt obţinute din proiecţie în plan.

Punct început	X / Y	Punct sfârşit	X / Y	Lungime segment (** (m)
1	503.472,613 292.126,572	2	503.493,417 292.138,629	24.045
2	503.493,417 292.138,629	3	503.344,617 292.392,171	293.981
3	503.344,617 292.392,171	4	503.324,716 292.383,298	21.789
4	503.324,716 292.383,298	5	503.322,288 292.382,712	2.498
5	503.322,288 292.382,712	1	503.472,613 292.126,572	296.994

Document care conţine date cu caracter personal, protejat de prevederile Regulamentului (UE) nr. 679/2016 şi Legii 190/2018

**** Lungimile segmentelor sunt determinate în planul de proiecţie Stereo 70 şi sunt rotunjite la 1 milimetru.**
***** Distanţa dintre puncte este formată din segmente cumulate ce sunt mai mici decât valoarea 1 milimetru.**

Neutilizabil in circuitul civil

DATE DESPRE IMOBILUL NR. 2221

Oficiul de Cadastru şi Publicitate Imobiliară TELEORMAN
Biroul de Cadastru şi Publicitate Imobiliară Alexandria

A. Partea I. Descrierea imobilului

TEREN Extravilan

Adresa: Jud. Teleorman

Nr. Crt	Nr cadastral Nr. topografic	Suprafaţa* (mp)	Observaţii / Referinţe
A1		1.250	Sector cadastral:28 Teren neimprejmuit;

B. Partea II. Proprietari şi acte

Inscrieri privitoare la dreptul de proprietate şi alte drepturi reale		Referinţe
/		
Act Administrativ nr. 1704, din 03/08/2015 emis de PRIMĂRIA COMUNEI DRĂGĂNEȘTI DE VEDE (HOTĂRÂREA NR.361 DIN DATA DE 28.08.1991 EMISĂ DE PREFECTURA JUDEȚULUI TELEORMAN; CERTIFICAT DE DECES NR. 249207 DIN DATA DE 20.10.1991 ELIBERAT DE PRIMĂRIA DRĂGĂNEȘTI DE VEDE);		
B1	Inscrierea provizorie, drept de PROPRIETATE, dobandit prin Lege, cota actuala 1/1	A1
	1) **UDREA ST ILIE**, DECEDAT, LIPSĂ CNP DEFUNCT:Da	

C. Partea III. SARCINI .

Inscrieri privind dezmembramintele dreptului de proprietate, drepturi reale de garanţie şi sarcini	Referinţe
NU SUNT	

Neutilizabil în circuitul civil

Anexa Nr. 1 La Partea I

Teren

Nr cadastral	Suprafaţa (mp)*	Observaţii / Referinţe
	1.250	

* Suprafaţa este determinată in planul de proiecţie Stereo 70.

DETALII LINIARE IMOBIL

Date referitoare la teren

Crt	Categorie folosinţă	Intra vilan	Suprafaţa (mp)	Tarla	Parcelă	Nr. topo	Observaţii / Referinţe
1	arabil	NU	1.250	15/3	31	-	

Lungime Segmente

1) Valorile lungimilor segmentelor sunt obţinute din proiecţie în plan.

Punct început	X / Y	Punct sfârşit	X / Y	Lungime segment (** (m)
1	503.493,417 292.138,629	2	503.497,098 292.140,763	4.255
2	503.497,098 292.140,763	3	503.348,527 292.393,915	293.529
3	503.348,527 292.393,915	4	503.344,617 292.392,171	4.281
4	503.344,617 292.392,171	1	503.493,417 292.138,629	293.981

**** Lungimile segmentelor sunt determinate în planul de proiecţie Stereo 70 şi sunt rotunjite la 1 milimetru.**

Document care conţine date cu caracter personal, protejat de prevederile Regulamentului (UE) nr. 679/2016 şi Legii 190/2018

***** Distanţa dintre puncte este formată din segmente cumulate ce sunt mai mici decât valoarea 1 milimetru.**

Neutilizabil in circuitul civil

DATE DESPRE IMOBILUL NR. 2222

Oficiul de Cadastru şi Publicitate Imobiliară TELEORMAN
Biroul de Cadastru şi Publicitate Imobiliară Alexandria

A. Partea I. Descrierea imobilului

TEREN Extravilan

Adresa: Jud. Teleorman

Nr. Crt	Nr cadastral Nr. topografic	Suprafaţa* (mp)	Observaţii / Referinţe
A1		625	Sector cadastral:28 Teren neimprejmuit;

B. Partea II. Proprietari şi acte

Inscrieri privitoare la dreptul de proprietate şi alte drepturi reale		Referinţe
/		
Act Notarial nr. 5, din 13/01/2004 emis de BNP TAMARA MORCOV (TITLUL DE PROPRIETATE NR. 3400597 DIN DATA DE 05.03.2002 EMIS DE CJPSDDPAT TELEORMAN, CERTIFICAT DE DECES NR. 865737 DIN DATA DE 28.02.2007 ELIBERAT DE PRIMĂRIA DRĂGĂNEŞTI DE VEDE);		
B1	Intabulare, drept de PROPRIETATE cu titlu de moştenire, bun propriu, dobandit prin Succesiune, cota actuala 1/1	A1
	1) **UDREA GHEORGHE**, DECEDAT DEFUNCT:Da	

C. Partea III. SARCINI .

Inscrieri privind dezmembramintele dreptului de proprietate, drepturi reale de garanţie şi sarcini	Referinţe
NU SUNT	

Neutilizabil în circuitul civil

Anexa Nr. 1 La Partea I

Teren

Nr cadastral	Suprafaţa (mp)*	Observaţii / Referinţe
	625	

* Suprafaţa este determinată in planul de proiecţie Stereo 70.

DETALII LINIARE IMOBIL

Date referitoare la teren

Crt	Categorie folosinţă	Intra vilan	Suprafaţa (mp)	Tarla	Parcelă	Nr. topo	Observaţii / Referinţe
1	arabil	NU	625	15/3	31	-	IDENTIC CU PARCELA 30

Lungime Segmente

1) Valorile lungimilor segmentelor sunt obţinute din proiecţie în plan.

Punct început	X / Y	Punct sfârşit	X / Y	Lungime segment (** (m)
1	503.497,098 292.140,763	2	503.498,941 292.141,831	2.13
2	503.498,941 292.141,831	3	503.350,485 292.394,787	293.302
3	503.350,485 292.394,787	4	503.348,527 292.393,915	2.143
4	503.348,527 292.393,915	1	503.497,098 292.140,763	293.529

**** Lungimile segmentelor sunt determinate în planul de proiecţie Stereo 70 şi sunt rotunjite la 1 milimetru.**

Document care conţine date cu caracter personal, protejat de prevederile Regulamentului (UE) nr. 679/2016 şi Legii 190/2018

***** Distanţa dintre puncte este formată din segmente cumulate ce sunt mai mici decât valoarea 1 milimetru.**

Neutilizabil in circuitul civil

DATE DESPRE IMOBILUL NR. 2223

Oficiul de Cadastru şi Publicitate Imobiliară TELEORMAN
Biroul de Cadastru şi Publicitate Imobiliară Alexandria

A. Partea I. Descrierea imobilului

TEREN Extravilan

Adresa: Jud. Teleorman

Nr. Crt	Nr cadastral Nr. topografic	Suprafaţa* (mp)	Observaţii / Referinţe
A1		625	Sector cadastral:28 Teren neimprejmuit;

B. Partea II. Proprietari şi acte

Inscrieri privitoare la dreptul de proprietate şi alte drepturi reale		Referinţe
/		
Act Notarial nr. 167, din 13/01/2004 emis de BNP TAMARA MORCOV (TITLUL DE PROPRIETATE NR. 3400597 DIN DATA DE 05.03.2002 EMIS DE CJPSDDPAT TELEORMAN);		
B1	Intabulare, drept de PROPRIETATE cu titlu de donație, bun propriu , dobandit prin Conventie, cota actuala 1/1	A1
	1) **CERNEA ECATERINA**	

C. Partea III. SARCINI .

Inscrieri privind dezmembramintele dreptului de proprietate, drepturi reale de garanţie şi sarcini	Referinţe
NU SUNT	

Neutilizabil în circuitul civil

Anexa Nr. 1 La Partea I

Teren

Nr cadastral	Suprafaţa (mp)*	Observaţii / Referinţe
	625	

* Suprafaţa este determinată in planul de proiecţie Stereo 70.

DETALII LINIARE IMOBIL

Date referitoare la teren

Crt	Categorie folosinţă	Intra vilan	Suprafaţa (mp)	Tarla	Parcelă	Nr. topo	Observaţii / Referinţe
1	arabil	NU	625	-	-	-	

Lungime Segmente

1) Valorile lungimilor segmentelor sunt obţinute din proiecţie în plan.

Punct început	X / Y	Punct sfârşit	X / Y	Lungime segment (** (m)
1	503.498,941 292.141,831	2	503.500,786 292.142,9	2.132
2	503.500,786 292.142,9	3	503.352,444 292.395,661	293.076
3	503.352,444 292.395,661	4	503.350,485 292.394,787	2.145
4	503.350,485 292.394,787	1	503.498,941 292.141,831	293.302

**** Lungimile segmentelor sunt determinate în planul de proiecţie Stereo 70 şi sunt rotunjite la 1 milimetru.**

Document care conţine date cu caracter personal, protejat de prevederile Regulamentului (UE) nr. 679/2016 şi Legii 190/2018

***** Distanţa dintre puncte este formată din segmente cumulate ce sunt mai mici decât valoarea 1 milimetru.**

Neutilizabil in circuitul civil

DATE DESPRE IMOBILUL NR. 2224

Oficiul de Cadastru şi Publicitate Imobiliară TELEORMAN
Biroul de Cadastru şi Publicitate Imobiliară Alexandria

A. Partea I. Descrierea imobilului

TEREN Extravilan

Adresa: Jud. Teleorman

Nr. Crt	Nr cadastral Nr. topografic	Suprafaţa* (mp)	Observaţii / Referinţe
A1	20694	2.500	Sector cadastral:28 Teren neimprejmuit;

B. Partea II. Proprietari şi acte

Inscrieri privitoare la dreptul de proprietate şi alte drepturi reale		Referinţe
55283 / 29/08/2019		
Act Notarial nr. contract de vanzare aut. nr. 945, din 23/08/2019 emis de NP Cochinescu Alin Silviu;		
B2	Intabulare, drept de PROPRIETATEcu titlu de cumparare, bun comun, dobandit prin Conventie, cota actuala 1/1, cota initiala 1/1	A1
	1) **DICU RELU-CĂTĂLIN** 2) **DICU ANGELICA**	

C. Partea III. SARCINI .

Inscrieri privind dezmembramintele dreptului de proprietate, drepturi reale de garanţie şi sarcini	Referinţe
NU SUNT	

Neutilizabil în circuitul civil

Anexa Nr. 1 La Partea I

Teren

Nr cadastral	Suprafaţa (mp)*	Observaţii / Referinţe
20694	2.500	

* Suprafaţa este determinată in planul de proiecţie Stereo 70.

DETALII LINIARE IMOBIL

Date referitoare la teren

Crt	Categorie folosinţă	Intra vilan	Suprafaţa (mp)	Tarla	Parcelă	Nr. topo	Observaţii / Referinţe
1	arabil	NU	2.500	15/3	33	-	IDENTIC CU TARLA 15

Lungime Segmente

1) Valorile lungimilor segmentelor sunt obţinute din proiecţie în plan.

Punct început	X / Y	Punct sfârşit	X / Y	Lungime segment (** (m)
1	503.360,296 292.399,162	2	503.352,444 292.395,661	8.597
2	503.352,444 292.395,661	3	503.500,786 292.142,9	293.076
3	503.500,786 292.142,9	4	503.508,132 292.147,264	8.544
4	503.508,132 292.147,264	5	503.376,403 292.371,718	260.254
5	503.376,403 292.371,718	6	503.376,402 292.371,72	0.002

Document care conţine date cu caracter personal, protejat de prevederile Regulamentului (UE) nr. 679/2016 şi Legii 190/2018

Punct început	X / Y	Punct sfârşit	X / Y	Lungime segment (** (m)
6	503.376,402 292.371,72	1	503.360,296 292.399,162	31.819

** Lungimile segmentelor sunt determinate în planul de proiecţie Stereo 70 şi sunt rotunjite la 1 milimetru.
*** Distanţa dintre puncte este formată din segmente cumulate ce sunt mai mici decât valoarea 1 milimetru.

Neutilizabil in circuitul civil

DATE DESPRE IMOBILUL NR. 2225

Oficiul de Cadastru şi Publicitate Imobiliară TELEORMAN
Biroul de Cadastru şi Publicitate Imobiliară Alexandria

A. Partea I. Descrierea imobilului

TEREN Extravilan

Adresa: Jud. Teleorman

Nr. Crt	Nr cadastral Nr. topografic	Suprafaţa* (mp)	Observaţii / Referinţe
A1		5.000	Sector cadastral:28 Teren neimprejmuit;

B. Partea II. Proprietari şi acte

Inscrieri privitoare la dreptul de proprietate şi alte drepturi reale		Referinţe
/		
Act Administrativ nr. 3400330, din 10/05/1995 emis de CJPSDDPAT TELEORMAN (CERTIFICAT DE DECES NR. 166458 DIN DATA DE 07.11.2001 ELIBERAT DE PRIMĂRIA DRĂGĂNEȘTI DE VEDE);		
B1	Intabulare, drept de PROPRIETATE, dobandit prin Reconstituire, cota actuala 1/1	A1
	1) **POPESCU MARIA**, DECEDATĂ DEFUNCT:Da	

C. Partea III. SARCINI .

Inscrieri privind dezmembramintele dreptului de proprietate, drepturi reale de garanţie şi sarcini	Referinţe
NU SUNT	

Neutilizabil în circuitul civil

Anexa Nr. 1 La Partea I

Teren

Nr cadastral	Suprafaţa (mp)*	Observaţii / Referinţe
	5.000	

* Suprafaţa este determinată in planul de proiecţie Stereo 70.

DETALII LINIARE IMOBIL

Date referitoare la teren

Crt	Categorie folosinţă	Intra vilan	Suprafaţa (mp)	Tarla	Parcelă	Nr. topo	Observaţii / Referinţe
1	arabil	NU	5.000	15/3	34	-	IDENTIC CU TARLA 15

Lungime Segmente
1) Valorile lungimilor segmentelor sunt obţinute din proiecţie în plan.

Punct început	X / Y	Punct sfârşit	X / Y	Lungime segment (** (m)
1	503.375,703 292.406,031	2	503.360,296 292.399,162	16.869
2	503.360,296 292.399,162	3	503.376,402 292.371,72	31.819
3	503.376,402 292.371,72	4	503.378,552 292.372,981	2.493
4	503.378,552 292.372,981	5	503.377,434 292.375,215	2.498
5	503.377,434 292.375,215	6	503.379,223 292.376,11	2.0

Document care conţine date cu caracter personal, protejat de prevederile Regulamentului (UE) nr. 679/2016 şi Legii 190/2018

Punct început	X / Y	Punct sfârşit	X / Y	Lungime segment (** (m)
6	503.379,223 292.376,11	7	503.380,341 292.373,874	2.5
7	503.380,341 292.373,874	8	503.378,553 292.372,98	1.999
8	503.378,553 292.372,98	9	503.376,403 292.371,718	2.493
9	503.376,403 292.371,718	10	503.508,132 292.147,264	260.254
10	503.508,132 292.147,264	11	503.523,211 292.156,413	17.637
11	503.523,211 292.156,413	1	503.375,703 292.406,031	289.944

**** Lungimile segmentelor sunt determinate în planul de proiecţie Stereo 70 şi sunt rotunjite la 1 milimetru.**
***** Distanţa dintre puncte este formată din segmente cumulate ce sunt mai mici decât valoarea 1 milimetru.**

Neutilizabil in circuitul civil

DATE DESPRE IMOBILUL NR. 2227

Oficiul de Cadastru şi Publicitate Imobiliară TELEORMAN
Biroul de Cadastru şi Publicitate Imobiliară Alexandria

A. Partea I. Descrierea imobilului

TEREN Extravilan

Adresa: Jud. Teleorman

Nr. Crt	Nr cadastral Nr. topografic	Suprafaţa* (mp)	Observaţii / Referinţe
A1		1.000	Sector cadastral:28 Teren neimprejmuit;

B. Partea II. Proprietari şi acte

Inscrieri privitoare la dreptul de proprietate şi alte drepturi reale		Referinţe
/		
Act Administrativ nr. 3400331, din 10/05/1995 emis de CJPSDDPAT TELEORMAN;		
B1	Intabulare, drept de PROPRIETATE, dobandit prin Reconstituire, cota actuala 1/1	A1
	1) **POPESCU M FLOAREA** 2) **POPESCU N MARIAN** 3) **BALACI N AURORA**	

C. Partea III. SARCINI .

Inscrieri privind dezmembramintele dreptului de proprietate, drepturi reale de garanţie şi sarcini	Referinţe
NU SUNT	

Neutilizabil în circuitul civil

Anexa Nr. 1 La Partea I

Teren

Nr cadastral	Suprafaţa (mp)*	Observaţii / Referinţe
	1.000	

* Suprafaţa este determinată in planul de proiecţie Stereo 70.

DETALII LINIARE IMOBIL

Date referitoare la teren

Crt	Categorie folosinţă	Intra vilan	Suprafaţa (mp)	Tarla	Parcelă	Nr. topo	Observaţii / Referinţe
1	arabil	NU	1.000	15/3	35	-	IDENTIC CU TARLA 15

Lungime Segmente

1) Valorile lungimilor segmentelor sunt obţinute din proiecţie în plan.

Punct început	X / Y	Punct sfârşit	X / Y	Lungime segment (** (m)
1	503.375,703 292.406,031	2	503.523,211 292.156,413	289.944
2	503.523,211 292.156,413	3	503.526,162 292.158,203	3.451
3	503.526,162 292.158,203	4	503.378,876 292.407,446	289.509
4	503.378,876 292.407,446	1	503.375,703 292.406,031	3.474

**** Lungimile segmentelor sunt determinate în planul de proiecţie Stereo 70 şi sunt rotunjite la 1 milimetru.**

Document care conţine date cu caracter personal, protejat de prevederile Regulamentului (UE) nr. 679/2016 şi Legii 190/2018

***** Distanţa dintre puncte este formată din segmente cumulate ce sunt mai mici decât valoarea 1 milimetru.**

Neutilizabil in circuitul civil

DATE DESPRE IMOBILUL NR. 2228

Oficiul de Cadastru şi Publicitate Imobiliară TELEORMAN
Biroul de Cadastru şi Publicitate Imobiliară Alexandria

A. Partea I. Descrierea imobilului

TEREN Extravilan

Adresa: Jud. Teleorman

Nr. Crt	Nr cadastral Nr. topografic	Suprafaţa* (mp)	Observaţii / Referinţe
A1		5.000	Sector cadastral:28 Teren neimprejmuit;

B. Partea II. Proprietari şi acte

Inscrieri privitoare la dreptul de proprietate şi alte drepturi reale		Referinţe
/		
Act Notarial nr. 288, din 31/08/2006 emis de BNP TAMARA MORCOV (TITLUL DE PROPRIETATE NR. 3400621 DIN DATA DE 13.11.2002 EMIS DE CJPSDDPAT TELEORMAN);		
B1	Intabulare, drept de PROPRIETATE cu titlu de moștenire, bun propriu, dobandit prin Succesiune, cota actuala 1/1	A1
	1) **MORTU MARIETA**	

C. Partea III. SARCINI .

Inscrieri privind dezmembramintele dreptului de proprietate, drepturi reale de garanţie şi sarcini	Referinţe
NU SUNT	

Neutilizabil în circuitul civil

Anexa Nr. 1 La Partea I

Teren

Nr cadastral	Suprafaţa (mp)*	Observaţii / Referinţe
	5.000	

* Suprafaţa este determinată in planul de proiecţie Stereo 70.

DETALII LINIARE IMOBIL

Date referitoare la teren

Crt	Categorie folosinţă	Intra vilan	Suprafaţa (mp)	Tarla	Parcelă	Nr. topo	Observaţii / Referinţe
1	arabil	NU	5.000	15/3	36	-	IDENTIC CU PARCELA 32

Lungime Segmente
1) Valorile lungimilor segmentelor sunt obţinute din proiecţie în plan.

Punct început	X / Y	Punct sfârşit	X / Y	Lungime segment (** (m)
1	503.526,162 292.158,203	2	503.539,054 292.166,025	15.079
2	503.539,054 292.166,025	3	503.540,972 292.167,224	2.262
3	503.540,972 292.167,224	4	503.395,396 292.413,573	286.147
4	503.395,396 292.413,573	5	503.393,374 292.413,913	2.05
5	503.393,374 292.413,913	6	503.391,048 292.412,873	2.548

Document care conţine date cu caracter personal, protejat de prevederile Regulamentului (UE) nr. 679/2016 şi Legii 190/2018

Punct început	X / Y	Punct sfârşit	X / Y	Lungime segment (** (m)
6	503.391,048 292.412,873	7	503.378,876 292.407,446	13.327
7	503.378,876 292.407,446	1	503.526,162 292.158,203	289.509

** Lungimile segmentelor sunt determinate în planul de proiecţie Stereo 70 şi sunt rotunjite la 1 milimetru.
*** Distanţa dintre puncte este formată din segmente cumulate ce sunt mai mici decât valoarea 1 milimetru.

Neutilizabil in circuitul civil

DATE DESPRE IMOBILUL NR. 2229

Oficiul de Cadastru şi Publicitate Imobiliară TELEORMAN
Biroul de Cadastru şi Publicitate Imobiliară Alexandria

A. Partea I. Descrierea imobilului

TEREN Extravilan

Adresa: Jud. Teleorman

Nr. Crt	Nr cadastral Nr. topografic	Suprafaţa* (mp)	Observaţii / Referinţe
A1		5.000	Sector cadastral:28 Teren neimprejmuit;

B. Partea II. Proprietari şi acte

Inscrieri privitoare la dreptul de proprietate şi alte drepturi reale		Referinţe
/		
Act Administrativ nr. 3400017, din 01/01/1991 emis de CJPSDDPAT TELEORMAN (CERTIFICAT DE DECES NR. 885804 DIN DATA DE 13.01.2018 ELIBERAT DE PRIMĂRIA DRĂGĂNEȘTI DE VEDE, CERTIFICAT DE DECES NR. 656581 DIN DATA DE 05.10.2022 ELIBERAT DE PRIMĂRIA DRĂGĂNEȘTI DE VEDE);		
B1	Intabulare, drept de PROPRIETATE, dobandit prin Reconstituire, cota actuala 1/1	A1
	1) **ȘERBAN I TUDORA**, DECEDATĂ, LIPSĂ CNP DEFUNCT:Da 2) **ȘERBAN D TUDOR** 3) **ȘERBAN D VALERICĂ**, DECEDAT DEFUNCT:Da	

C. Partea III. SARCINI .

Inscrieri privind dezmembramintele dreptului de proprietate, drepturi reale de garanţie şi sarcini	Referinţe
NU SUNT	

Neutilizabil în circuitul civil

Anexa Nr. 1 La Partea I

Teren

Nr cadastral	Suprafaţa (mp)*	Observaţii / Referinţe
	5.000	

* Suprafaţa este determinată in planul de proiecţie Stereo 70.

DETALII LINIARE IMOBIL

Date referitoare la teren

Crt	Categorie folosinţă	Intra vilan	Suprafaţa (mp)	Tarla	Parcelă	Nr. topo	Observaţii / Referinţe
1	arabil	NU	5.000	15/3	37	-	IDENTIC CU TARLA 15

Lungime Segmente
1) Valorile lungimilor segmentelor sunt obţinute din proiecţie în plan.

Punct început	X / Y	Punct sfârşit	X / Y	Lungime segment (** (m)
1	503.540,972 292.167,224	2	503.556,08 292.176,67	17.818
2	503.556,08 292.176,67	3	503.414,666 292.415,975	277.965
3	503.414,666 292.415,975	4	503.403,849 292.412,147	11.474
4	503.403,849 292.412,147	5	503.395,396 292.413,573	8.572
5	503.395,396 292.413,573	1	503.540,972 292.167,224	286.147

Document care conţine date cu caracter personal, protejat de prevederile Regulamentului (UE) nr. 679/2016 şi Legii 190/2018

**** Lungimile segmentelor sunt determinate în planul de proiecţie Stereo 70 şi sunt rotunjite la 1 milimetru.**
***** Distanţa dintre puncte este formată din segmente cumulate ce sunt mai mici decât valoarea 1 milimetru.**

Neutilizabil in circuitul civil

DATE DESPRE IMOBILUL NR. 2230

Oficiul de Cadastru şi Publicitate Imobiliară TELEORMAN
Biroul de Cadastru şi Publicitate Imobiliară Alexandria

A. Partea I. Descrierea imobilului

TEREN Extravilan

Adresa: Jud. Teleorman

Nr. Crt	Nr cadastral Nr. topografic	Suprafaţa* (mp)	Observaţii / Referinţe
A1		2.100	Sector cadastral:28 Teren neimprejmuit;

B. Partea II. Proprietari şi acte

Inscrieri privitoare la dreptul de proprietate şi alte drepturi reale		Referinţe
/		
Act Notarial nr. 1234, din 17/09/2013 emis de BNP BARBU MARIA (TITLUL DE PROPRIETATE NR. 3400588 DIN DATA DE 28.02.2002 EMIS DE CJPSDDPAT TELEORMAN);		
B1	Intabulare, drept de PROPRIETATEcu titlu de cumpărare, bun propriu, dobandit prin Conventie, cota actuala 1/1	A1
	1) **ANGHEL FLOREA**	

C. Partea III. SARCINI .

Inscrieri privind dezmembramintele dreptului de proprietate, drepturi reale de garanţie şi sarcini	Referinţe
NU SUNT	

Neutilizabil în circuitul civil

Anexa Nr. 1 La Partea I

Teren

Nr cadastral	Suprafaţa (mp)*	Observaţii / Referinţe
	2.100	

* Suprafaţa este determinată in planul de proiecţie Stereo 70.

DETALII LINIARE IMOBIL

Date referitoare la teren

Crt	Categorie folosinţă	Intra vilan	Suprafaţa (mp)	Tarla	Parcelă	Nr. topo	Observaţii / Referinţe
1	arabil	NU	2.100	15/3	38	-	IDENTIC CU PARCELA 33

Lungime Segmente

1) Valorile lungimilor segmentelor sunt obţinute din proiecţie în plan.

Punct început	X / Y	Punct sfârşit	X / Y	Lungime segment (** (m)
1	503.556,08 292.176,67	2	503.562,507 292.180,688	7.58
2	503.562,507 292.180,688	3	503.421,945 292.418,551	276.291
3	503.421,945 292.418,551	4	503.414,666 292.415,975	7.721
4	503.414,666 292.415,975	1	503.556,08 292.176,67	277.965

**** Lungimile segmentelor sunt determinate în planul de proiecţie Stereo 70 şi sunt rotunjite la 1 milimetru.**

Document care conţine date cu caracter personal, protejat de prevederile Regulamentului (UE) nr. 679/2016 şi Legii 190/2018

***** Distanţa dintre puncte este formată din segmente cumulate ce sunt mai mici decât valoarea 1 milimetru.**

Neutilizabil in circuitul civil

DATE DESPRE IMOBILUL NR. 2231

Oficiul de Cadastru şi Publicitate Imobiliară TELEORMAN
Biroul de Cadastru şi Publicitate Imobiliară Alexandria

A. Partea I. Descrierea imobilului

TEREN Extravilan

Adresa: Jud. Teleorman

Nr. Crt	Nr cadastral Nr. topografic	Suprafaţa* (mp)	Observaţii / Referinţe
A1		3.700	Sector cadastral:28 Teren neimprejmuit;

B. Partea II. Proprietari şi acte

Inscrieri privitoare la dreptul de proprietate şi alte drepturi reale		Referinţe
/		
Act Administrativ nr. 3400003, din 01/01/1991 emis de CJPSDDPAT TELEORMAN;		
B1	Intabulare, drept de PROPRIETATE, dobandit prin Reconstituire, cota actuala 1/1	A1
	1) **ANGHEL GH FLOREA**, LIPSĂ CNP	

C. Partea III. SARCINI .

Inscrieri privind dezmembramintele dreptului de proprietate, drepturi reale de garanţie şi sarcini	Referinţe
NU SUNT	

Neutilizabil în circuitul civil

Anexa Nr. 1 La Partea I

Teren

Nr cadastral	Suprafaţa (mp)*	Observaţii / Referinţe
	3.700	

* Suprafaţa este determinată in planul de proiecţie Stereo 70.

DETALII LINIARE IMOBIL

Date referitoare la teren

Crt	Categorie folosinţă	Intra vilan	Suprafaţa (mp)	Tarla	Parcelă	Nr. topo	Observaţii / Referinţe
1	arabil	NU	3.700	15/3	39	-	IDENTIC CU TARLA 15

Lungime Segmente

1) Valorile lungimilor segmentelor sunt obţinute din proiecţie în plan.

Punct început	X / Y	Punct sfârşit	X / Y	Lungime segment (** (m)
1	503.434,255 292.424,135	2	503.423,377 292.419,058	12.004
2	503.423,377 292.419,058	3	503.421,945 292.418,551	1.519
3	503.421,945 292.418,551	4	503.562,507 292.180,688	276.291
4	503.562,507 292.180,688	5	503.573,939 292.187,836	13.483
5	503.573,939 292.187,836	6	503.444,783 292.406,319	253.803

Document care conţine date cu caracter personal, protejat de prevederile Regulamentului (UE) nr. 679/2016 şi Legii 190/2018

Punct început	X / Y	Punct sfârşit	X / Y	Lungime segment (** (m)
6	503.444,783 292.406,319	7	503.442,496 292.404,967	2.657
7	503.442,496 292.404,967	8	503.443,614 292.402,733	2.498
8	503.443,614 292.402,733	9	503.441,825 292.401,839	2.0
9	503.441,825 292.401,839	10	503.440,706 292.404,074	2.499
10	503.440,706 292.404,074	11	503.442,495 292.404,969	2.0
11	503.442,495 292.404,969	12	503.444,782 292.406,321	2.657
12	503.444,782 292.406,321	1	503.434,255 292.424,135	20.692

**** Lungimile segmentelor sunt determinate în planul de proiecţie Stereo 70 şi sunt rotunjite la 1 milimetru.**
***** Distanţa dintre puncte este formată din segmente cumulate ce sunt mai mici decât valoarea 1 milimetru.**

Neutilizabil in circuitul civil

DATE DESPRE IMOBILUL NR. 2235

Oficiul de Cadastru şi Publicitate Imobiliară TELEORMAN
Biroul de Cadastru şi Publicitate Imobiliară Alexandria

A. Partea I. Descrierea imobilului

TEREN Extravilan

Adresa: Jud. Teleorman

Nr. Crt	Nr cadastral Nr. topografic	Suprafaţa* (mp)	Observaţii / Referinţe
A1		2.100	Sector cadastral:28 Teren neimprejmuit;

B. Partea II. Proprietari şi acte

Inscrieri privitoare la dreptul de proprietate şi alte drepturi reale		Referinţe
/		
Act Administrativ nr. 3400012, din 01/01/1991 emis de CJPSDDPAT TELEORMAN;		
B1	Intabulare, drept de PROPRIETATE, dobandit prin Reconstituire, cota actuala 1/1	A1
	1) **UDREA M ANDREI**, LIPSĂ CNP	

C. Partea III. SARCINI .

Inscrieri privind dezmembramintele dreptului de proprietate, drepturi reale de garanţie şi sarcini	Referinţe
NU SUNT	

Neutilizabil în circuitul civil

Anexa Nr. 1 La Partea I

Teren

Nr cadastral	Suprafaţa (mp)*	Observaţii / Referinţe
	2.100	

* Suprafaţa este determinată in planul de proiecţie Stereo 70.

DETALII LINIARE IMOBIL

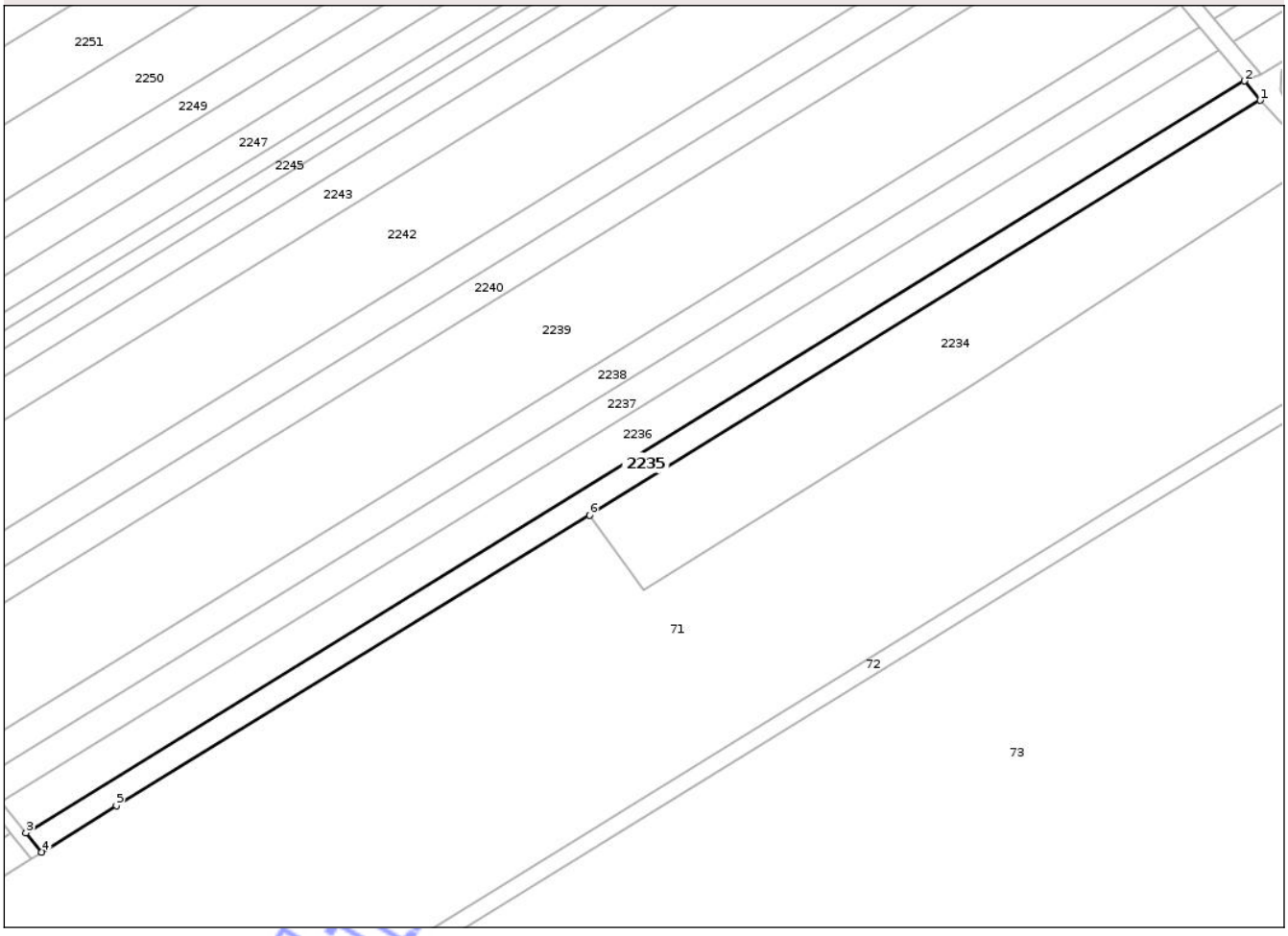

Date referitoare la teren

Crt	Categorie folosinţă	Intra vilan	Suprafaţa (mp)	Tarla	Parcelă	Nr. topo	Observaţii / Referinţe
1	arabil	NU	2.100	17	1	-	

Lungime Segmente
1) Valorile lungimilor segmentelor sunt obţinute din proiecţie în plan.

Punct început	X / Y	Punct sfârşit	X / Y	Lungime segment (** (m)
1	504.302,501 291.405,013	2	504.298,629 291.409,665	6.053
2	504.298,629 291.409,665	3	504.003,814 291.227,993	346.296
3	504.003,814 291.227,993	4	504.007,624 291.223,329	6.022
4	504.007,624 291.223,329	5	504.025,738 291.234,552	21.309
5	504.025,738 291.234,552	6	504.140,19 291.304,769	134.275

Document care conţine date cu caracter personal, protejat de prevederile Regulamentului (UE) nr. 679/2016 şi Legii 190/2018

Punct început	X / Y	Punct sfârşit	X / Y	Lungime segment (** (m)
6	504.140,19 291.304,769	1	504.302,501 291.405,013	190.771

** Lungimile segmentelor sunt determinate în planul de proiecţie Stereo 70 şi sunt rotunjite la 1 milimetru.
*** Distanţa dintre puncte este formată din segmente cumulate ce sunt mai mici decât valoarea 1 milimetru.

Neutilizabil in circuitul civil

DATE DESPRE IMOBILUL NR. 2238

Oficiul de Cadastru şi Publicitate Imobiliară TELEORMAN
Biroul de Cadastru şi Publicitate Imobiliară Alexandria

A. Partea I. Descrierea imobilului

TEREN Extravilan

Adresa: Jud. Teleorman

Nr. Crt	Nr cadastral Nr. topografic	Suprafaţa* (mp)	Observaţii / Referinţe
A1		2.500	Sector cadastral:28 Teren neimprejmuit;

B. Partea II. Proprietari şi acte

Inscrieri privitoare la dreptul de proprietate şi alte drepturi reale		Referinţe
/		
Hotarare Judecatoreasca nr. 980, din 09/05/2014 emis de JUDECĂTORIA ROȘIORI DE VEDE (TITLUL DE PROPRIETATE NR. 3400598 DIN DATA DE 20.05.2002 EMIS DE CJPSDDPAT TELEORMAN);		
B1	Intabulare, drept de PROPRIETATE cu titlu de cumpărare, bun propriu, dobandit prin Hotarare Judecatoreasca, cota actuala 1/1	A1
	1) **DOBRE ELENA**	

C. Partea III. SARCINI .

Inscrieri privind dezmembramintele dreptului de proprietate, drepturi reale de garanţie şi sarcini	Referinţe
NU SUNT	

Neutilizabil la circuitul civil

Anexa Nr. 1 La Partea I

Teren

Nr cadastral	Suprafaţa (mp)*	Observaţii / Referinţe
	2.500	

* Suprafaţa este determinată in planul de proiecţie Stereo 70.

DETALII LINIARE IMOBIL

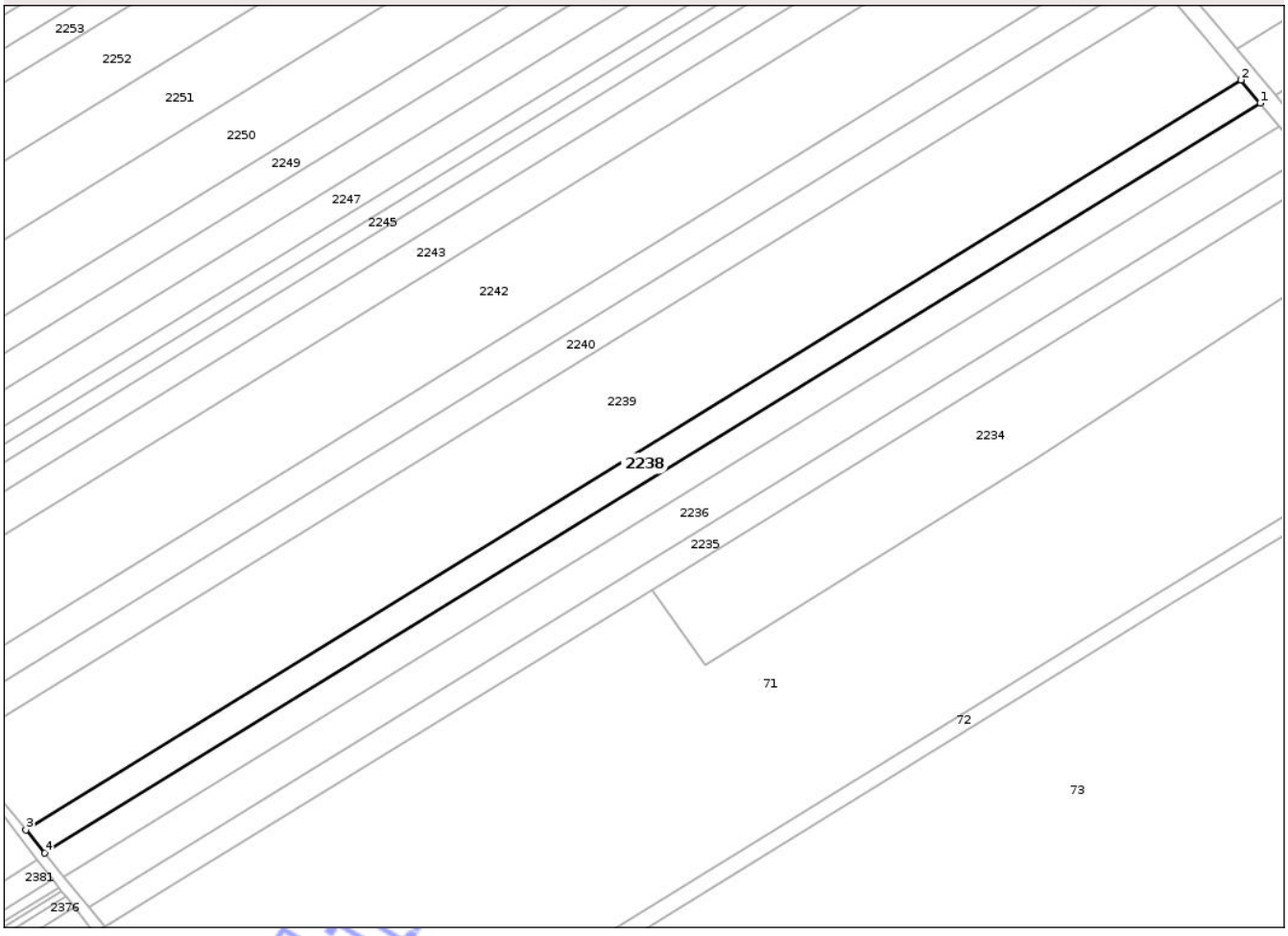

Date referitoare la teren

Crt	Categorie folosinţă	Intra vilan	Suprafaţa (mp)	Tarla	Parcelă	Nr. topo	Observaţii / Referinţe
1	arabil	NU	2.500	17	4	-	IDENTIC CU PARCELA 70

Lungime Segmente

1) Valorile lungimilor segmentelor sunt obţinute din proiecţie în plan.

Punct început	X / Y	Punct sfârşit	X / Y	Lungime segment (** (m)
1	504.287,77 291.422,709	2	504.283,101 291.428,317	7.297
2	504.283,101 291.428,317	3	503.988,478 291.246,763	346.07
3	503.988,478 291.246,763	4	503.993,089 291.241,12	7.287
4	503.993,089 291.241,12	1	504.287,77 291.422,709	346.138

**** Lungimile segmentelor sunt determinate în planul de proiecţie Stereo 70 şi sunt rotunjite la 1 milimetru.**

Document care conţine date cu caracter personal, protejat de prevederile Regulamentului (UE) nr. 679/2016 şi Legii 190/2018

***** Distanţa dintre puncte este formată din segmente cumulate ce sunt mai mici decât valoarea 1 milimetru.**

Neutilizabil in circuitul civil

DATE DESPRE IMOBILUL NR. 2267

Oficiul de Cadastru şi Publicitate Imobiliară TELEORMAN
Biroul de Cadastru şi Publicitate Imobiliară Alexandria

A. Partea I. Descrierea imobilului

TEREN Extravilan

Adresa: Jud. Teleorman

Nr. Crt	Nr cadastral Nr. topografic	Suprafaţa* (mp)	Observaţii / Referinţe
A1		2.000	Sector cadastral:28 Teren neimprejmuit;

B. Partea II. Proprietari şi acte

Inscrieri privitoare la dreptul de proprietate şi alte drepturi reale		Referinţe
/		
Act Notarial nr. 109, din 17/05/2017 emis de BNP TAMARA MORCOV (TITLUL DE PROPRIETATE NR. 3400010 DIN DATA DE 01.01.1991 EMIS DE CJPSDDPAT TELEORMAN; CERTIFICAT DE MOȘTENITOR CU PARTAJ NR. 200 DIN DATA DE 16.09.2011 EMIS DE BNP TAMARA MORCOV);		
B1	Intabulare, drept de PROPRIETATE cu titlu de moștenire, bun propriu, dobandit prin Succesiune, cota actuala 1/1	A1
	1) **DICU RELU-CĂTĂLIN**	

C. Partea III. SARCINI .

Inscrieri privind dezmembramintele dreptului de proprietate, drepturi reale de garanţie şi sarcini	Referinţe
NU SUNT	

Neutilizabil în circuitul civil

Anexa Nr. 1 La Partea I

Teren

Nr cadastral	Suprafaţa (mp)*	Observaţii / Referinţe
	2.000	

* Suprafaţa este determinată in planul de proiecţie Stereo 70.

DETALII LINIARE IMOBIL

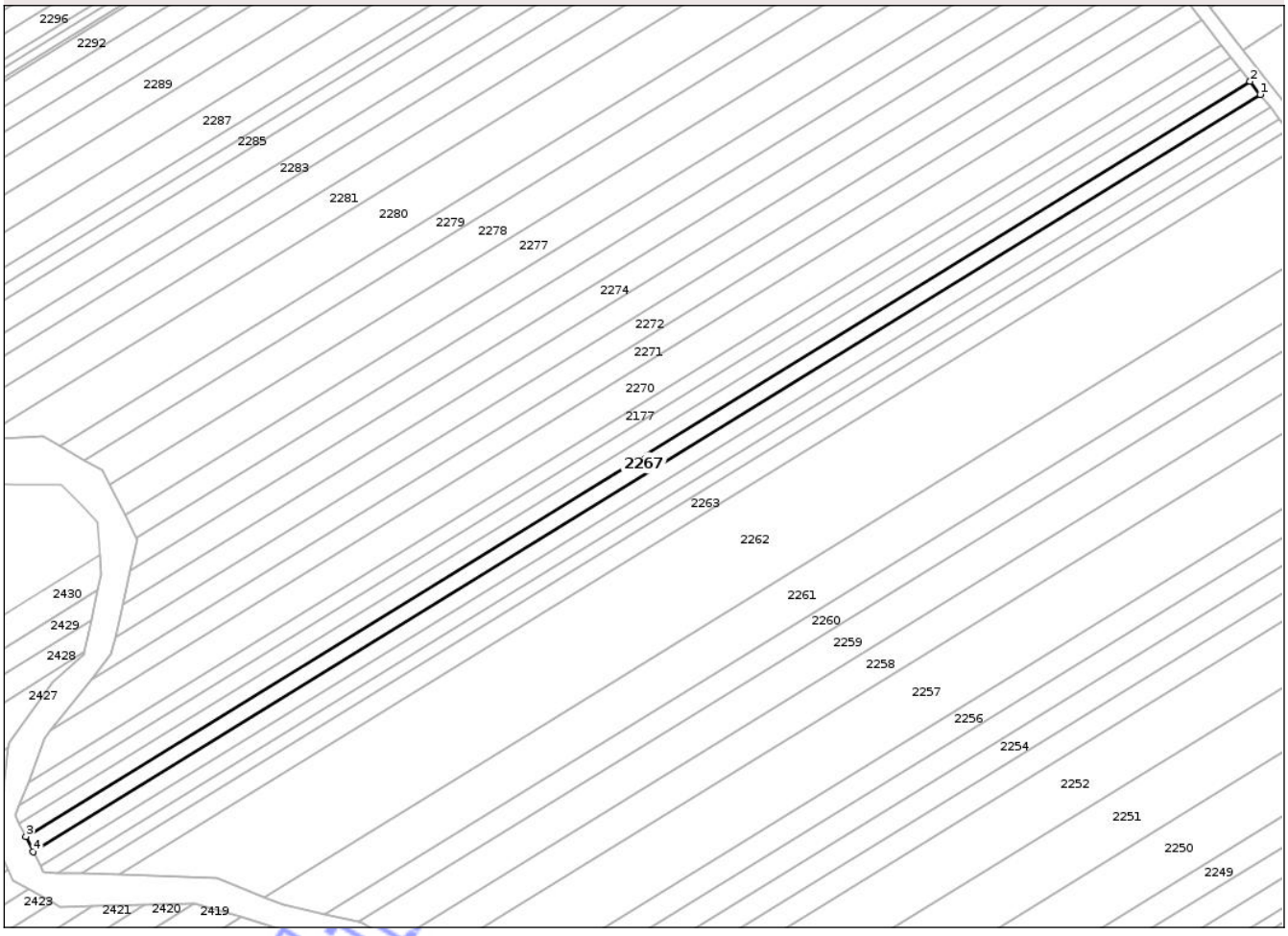

Date referitoare la teren

Crt	Categorie folosinţă	Intra vilan	Suprafaţa (mp)	Tarla	Parcelă	Nr. topo	Observaţii / Referinţe
1	arabil	NU	2.000	17	30	-	

Lungime Segmente
1) Valorile lungimilor segmentelor sunt obţinute din proiecţie în plan.

Punct început	X / Y	Punct sfârşit	X / Y	Lungime segment (** (m)
1	504.099,009 291.656,395	2	504.096,044 291.660,171	4.801
2	504.096,044 291.660,171	3	503.739,517 291.440,47	418.784
3	503.739,517 291.440,47	4	503.741,617 291.436,161	4.793
4	503.741,617 291.436,161	1	504.099,009 291.656,395	419.8

**** Lungimile segmentelor sunt determinate în planul de proiecţie Stereo 70 şi sunt rotunjite la 1 milimetru.**

Document care conţine date cu caracter personal, protejat de prevederile Regulamentului (UE) nr. 679/2016 şi Legii 190/2018

***** Distanţa dintre puncte este formată din segmente cumulate ce sunt mai mici decât valoarea 1 milimetru.**

Neutilizabil in circuitul civil

DATE DESPRE IMOBILUL NR. 2273

Oficiul de Cadastru şi Publicitate Imobiliară TELEORMAN
Biroul de Cadastru şi Publicitate Imobiliară Alexandria

A. Partea I. Descrierea imobilului

TEREN Extravilan

Adresa: Jud. Teleorman

Nr. Crt	Nr cadastral Nr. topografic	Suprafaţa* (mp)	Observaţii / Referinţe
A1		2.500	Sector cadastral:28 Teren neimprejmuit;

B. Partea II. Proprietari şi acte

Inscrieri privitoare la dreptul de proprietate şi alte drepturi reale		Referinţe
/		
Act Administrativ nr. 3400419, din 22/03/1996 emis de CJPSDDPAT TELEORMAN;		
B1	Intabulare, drept de PROPRIETATE, dobandit prin Reconstituire, cota actuala 1/1	A1
	1) **MATEI I MARIN**, LIPSĂ CNP	

C. Partea III. SARCINI .

Inscrieri privind dezmembramintele dreptului de proprietate, drepturi reale de garanţie şi sarcini	Referinţe
NU SUNT	

Neutilizabil în circuitul civil

Anexa Nr. 1 La Partea I

Teren

Nr cadastral	Suprafaţa (mp)*	Observaţii / Referinţe
	2.500	

* Suprafaţa este determinată in planul de proiecţie Stereo 70.

DETALII LINIARE IMOBIL



Date referitoare la teren

Crt	Categorie folosinţă	Intra vilan	Suprafaţa (mp)	Tarla	Parcelă	Nr. topo	Observaţii / Referinţe
1	arabil	NU	2.500	17	36	-	

Lungime Segmente

1) Valorile lungimilor segmentelor sunt obţinute din proiecţie în plan.

Punct început	X / Y	Punct sfârşit	X / Y	Lungime segment (** (m)
1	504.073,772 291.688,433	2	504.069,407 291.693,94	7.027
2	504.069,407 291.693,94	3	503.767,684 291.508,011	354.41
3	503.767,684 291.508,011	4	503.765,524 291.498,483	9.77
4	503.765,524 291.498,483	1	504.073,772 291.688,433	362.074

**** Lungimile segmentelor sunt determinate în planul de proiecţie Stereo 70 şi sunt rotunjite la 1 milimetru.**

Document care conţine date cu caracter personal, protejat de prevederile Regulamentului (UE) nr. 679/2016 şi Legii 190/2018

***** Distanţa dintre puncte este formată din segmente cumulate ce sunt mai mici decât valoarea 1 milimetru.**

Neutilizabil in circuitul civil

DATE DESPRE IMOBILUL NR. 2274

Oficiul de Cadastru şi Publicitate Imobiliară TELEORMAN
Biroul de Cadastru şi Publicitate Imobiliară Alexandria

A. Partea I. Descrierea imobilului

TEREN Extravilan

Adresa: Jud. Teleorman

Nr. Crt	Nr cadastral Nr. topografic	Suprafaţa* (mp)	Observaţii / Referinţe
A1		2.500	Sector cadastral:28 Teren neimprejmuit;

B. Partea II. Proprietari şi acte

Inscrieri privitoare la dreptul de proprietate şi alte drepturi reale		Referinţe
/		
Act Notarial nr. 835, din 26/07/2018 emis de BNP TAMARA MORCOV (TITLUL DE PROPRIETATE NR. 3400507 DIN DATA DE 22.04.1997 EMIS DE CJPSDDPAT TELEORMAN; CERTIFICAT DE MOȘTENITOR NR. 127 DIN DATA DE 18.06.2018 EMIS DE BIN TAMARA MORCOV; CERTIFICAT DE MOȘTENITOR NR. 128 DIN DATA DE 18.06.2018 EMIS DE BIN TAMARA MORCOV);		
B1	Intabulare, drept de PROPRIETATE cu titlu de partaj, bun propriu, dobandit prin Iesire Din Indiviziune, cota actuala 1/1	A1
	1) **DORILĂ VALERICĂ**	

C. Partea III. SARCINI .

Inscrieri privind dezmembramintele dreptului de proprietate, drepturi reale de garanţie şi sarcini	Referinţe
NU SUNT	

Neutilizabil în circuitul civil

Anexa Nr. 1 La Partea I

Teren

Nr cadastral	Suprafaţa (mp)*	Observaţii / Referinţe
	2.500	

* Suprafaţa este determinată in planul de proiecţie Stereo 70.

DETALII LINIARE IMOBIL



Date referitoare la teren

Crt	Categorie folosinţă	Intra vilan	Suprafaţa (mp)	Tarla	Parcelă	Nr. topo	Observaţii / Referinţe
1	arabil	NU	2.500	17	37	-	

Lungime Segmente

1) Valorile lungimilor segmentelor sunt obţinute din proiecţie în plan.

Punct început	X / Y	Punct sfârşit	X / Y	Lungime segment (** (m)
1	504.069,407 291.693,94	2	504.064,945 291.699,569	7.183
2	504.064,945 291.699,569	3	503.769,892 291.517,75	346.575
3	503.769,892 291.517,75	4	503.767,684 291.508,011	9.986
4	503.767,684 291.508,011	1	504.069,407 291.693,94	354.41

**** Lungimile segmentelor sunt determinate în planul de proiecţie Stereo 70 şi sunt rotunjite la 1 milimetru.**

Document care conţine date cu caracter personal, protejat de prevederile Regulamentului (UE) nr. 679/2016 şi Legii 190/2018

***** Distanţa dintre puncte este formată din segmente cumulate ce sunt mai mici decât valoarea 1 milimetru.**

Neutilizabil in circuitul civil

DATE DESPRE IMOBILUL NR. 2275

Oficiul de Cadastru şi Publicitate Imobiliară TELEORMAN
Biroul de Cadastru şi Publicitate Imobiliară Alexandria

A. Partea I. Descrierea imobilului

TEREN Extravilan

Adresa: Jud. Teleorman

Nr. Crt	Nr cadastral Nr. topografic	Suprafaţa* (mp)	Observaţii / Referinţe
A1		2.500	Sector cadastral:28 Teren neimprejmuit;

B. Partea II. Proprietari şi acte

Inscrieri privitoare la dreptul de proprietate şi alte drepturi reale		Referinţe
/		
Act Administrativ nr. 3400421, din 22/04/1996 emis de CJPSDDPAT TELEORMAN (CERTIFICAT DE DECES NR. 656566 DIN DATA DE 29.07.2022 ELIBERAT DE PRIMĂRIA DRĂGĂNEȘTI DE VEDE);		
B1	Intabulare, drept de PROPRIETATE, dobandit prin Reconstituire, cota actuala 1/1	A1
	1) **MĂCIUCĂ R GHEORGHIȚA**, DECEDAT DEFUNCT:Da	

C. Partea III. SARCINI .

Inscrieri privind dezmembramintele dreptului de proprietate, drepturi reale de garanţie şi sarcini	Referinţe
NU SUNT	

Neutilizabil în circuitul civil

Anexa Nr. 1 La Partea I

Teren

Nr cadastral	Suprafaţa (mp)*	Observaţii / Referinţe
	2.500	

* Suprafaţa este determinată in planul de proiecţie Stereo 70.

DETALII LINIARE IMOBIL



Date referitoare la teren

Crt	Categorie folosinţă	Intra vilan	Suprafaţa (mp)	Tarla	Parcelă	Nr. topo	Observaţii / Referinţe
1	arabil	NU	2.500	17	38	-	

Lungime Segmente
1) Valorile lungimilor segmentelor sunt obţinute din proiecţie în plan.

Punct început	X / Y	Punct sfârşit	X / Y	Lungime segment (** (m)
1	504.064,945 291.699,569	2	504.060,379 291.705,327	7.349
2	504.060,379 291.705,327	3	503.771,795 291.527,495	338.976
3	503.771,795 291.527,495	4	503.772,007 291.527,08	0.466
4	503.772,007 291.527,08	5	503.769,892 291.517,75	9.567
5	503.769,892 291.517,75	1	504.064,945 291.699,569	346.575

Document care conţine date cu caracter personal, protejat de prevederile Regulamentului (UE) nr. 679/2016 şi Legii 190/2018

**** Lungimile segmentelor sunt determinate în planul de proiecţie Stereo 70 şi sunt rotunjite la 1 milimetru.**
***** Distanţa dintre puncte este formată din segmente cumulate ce sunt mai mici decât valoarea 1 milimetru.**

Neutilizabil in circuitul civil

DATE DESPRE IMOBILUL NR. 2276

Oficiul de Cadastru şi Publicitate Imobiliară TELEORMAN
Biroul de Cadastru şi Publicitate Imobiliară Alexandria

A. Partea I. Descrierea imobilului

TEREN Extravilan

Adresa: Jud. Teleorman

Nr. Crt	Nr cadastral Nr. topografic	Suprafaţa* (mp)	Observaţii / Referinţe
A1		2.500	Sector cadastral:28 Teren neimprejmuit;

B. Partea II. Proprietari şi acte

Inscrieri privitoare la dreptul de proprietate şi alte drepturi reale		Referinţe
/		
Act Administrativ nr. 3400390, din 14/08/1995 emis de CJPSDDPAT TELEORMAN (CERTIFICAT DE DECES NR. 656583 DIN DATA DE 10.10.2022 ELIBERAT DE PRIMĂRIA DRĂGĂNEȘTI DE VEDE);		
B1	Intabulare, drept de PROPRIETATE, dobandit prin Reconstituire, cota actuala 1/1	A1
	1) **PREDA S GHEORGE**, DECEDAT DEFUNCT:Da	

C. Partea III. SARCINI .

Inscrieri privind dezmembramintele dreptului de proprietate, drepturi reale de garanţie şi sarcini	Referinţe
NU SUNT	

Neutilizabil în circuitul civil

Anexa Nr. 1 La Partea I

Teren

Nr cadastral	Suprafaţa (mp)*	Observaţii / Referinţe
	2.500	

* Suprafaţa este determinată in planul de proiecţie Stereo 70.

DETALII LINIARE IMOBIL

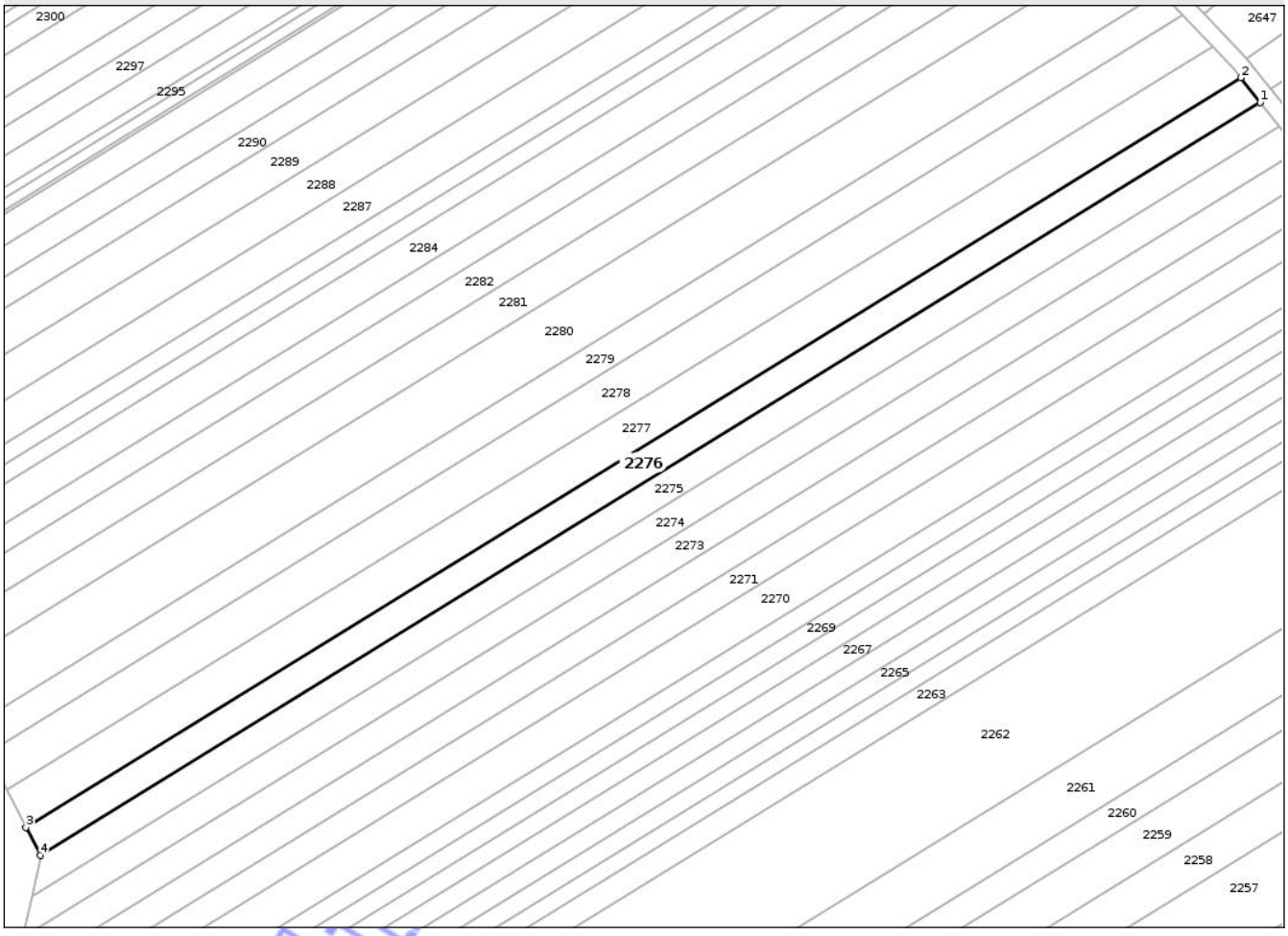

Date referitoare la teren

Crt	Categorie folosinţă	Intra vilan	Suprafaţa (mp)	Tarla	Parcelă	Nr. topo	Observaţii / Referinţe
1	arabil	NU	2.500	17	39	-	

Lungime Segmente

1) Valorile lungimilor segmentelor sunt obţinute din proiecţie în plan.

Punct început	X / Y	Punct sfârşit	X / Y	Lungime segment (** (m)
1	504.060,379 291.705,327	2	504.055,756 291.711,16	7.443
2	504.055,756 291.711,16	3	503.768,422 291.534,098	337.508
3	503.768,422 291.534,098	4	503.771,795 291.527,495	7.415
4	503.771,795 291.527,495	1	504.060,379 291.705,327	338.976

**** Lungimile segmentelor sunt determinate în planul de proiecţie Stereo 70 şi sunt rotunjite la 1 milimetru.**

Document care conţine date cu caracter personal, protejat de prevederile Regulamentului (UE) nr. 679/2016 şi Legii 190/2018

***** Distanţa dintre puncte este formată din segmente cumulate ce sunt mai mici decât valoarea 1 milimetru.**

Neutilizabil in circuitul civil

DATE DESPRE IMOBILUL NR. 2277

Oficiul de Cadastru şi Publicitate Imobiliară TELEORMAN
Biroul de Cadastru şi Publicitate Imobiliară Alexandria

A. Partea I. Descrierea imobilului

TEREN Extravilan

Adresa: Jud. Teleorman

Nr. Crt	Nr cadastral Nr. topografic	Suprafaţa* (mp)	Observaţii / Referinţe
A1		3.300	Sector cadastral:28 Teren neimprejmuit;

B. Partea II. Proprietari şi acte

Inscrieri privitoare la dreptul de proprietate şi alte drepturi reale		Referinţe
/		
Act Administrativ nr. 3400271, din 03/11/1994 emis de CJPSDDPAT TELEORMAN;		
B1	Intabulare, drept de PROPRIETATE, dobandit prin Reconstituire, cota actuala 1/1	A1
	1) **LETCANU P VICTOR**, LIPSĂ CNP	

C. Partea III. SARCINI .

Inscrieri privind dezmembramintele dreptului de proprietate, drepturi reale de garanţie şi sarcini	Referinţe
NU SUNT	

Neutilizabil în circuitul civil

Anexa Nr. 1 La Partea I

Teren

Nr cadastral	Suprafaţa (mp)*	Observaţii / Referinţe
	3.300	

* Suprafaţa este determinată in planul de proiecţie Stereo 70.

DETALII LINIARE IMOBIL

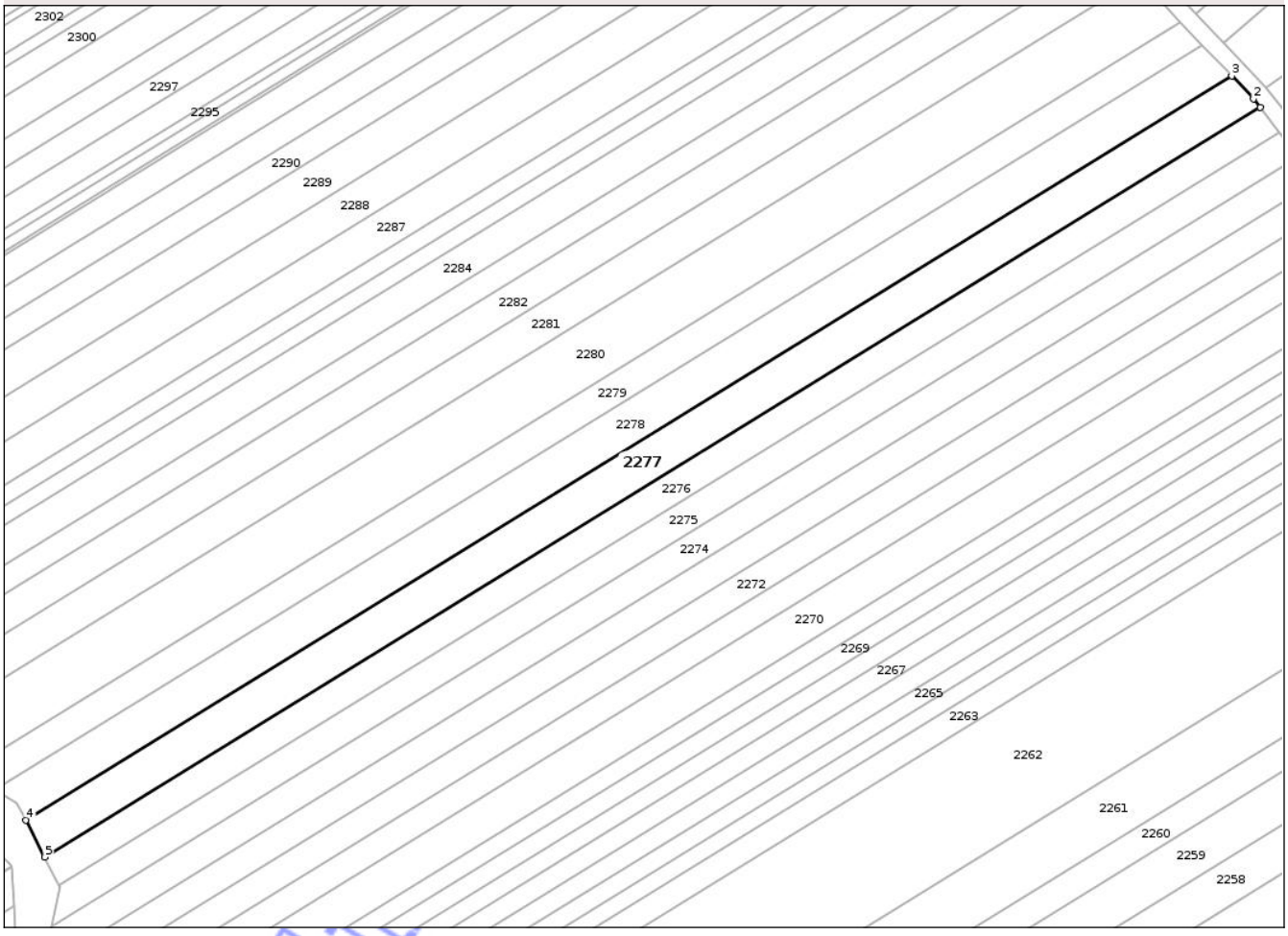

Date referitoare la teren

Crt	Categorie folosinţă	Intra vilan	Suprafaţa (mp)	Tarla	Parcelă	Nr. topo	Observaţii / Referinţe
1	arabil	NU	3.300	17	40	-	

Lungime Segmente
1) Valorile lungimilor segmentelor sunt obţinute din proiecţie în plan.

Punct început	X / Y	Punct sfârşit	X / Y	Lungime segment (** (m)
1	504.055,756 291.711,16	2	504.054,183 291.713,143	2.531
2	504.054,183 291.713,143	3	504.049,021 291.718,537	7.466
3	504.049,021 291.718,537	4	503.763,944 291.542,866	334.857
4	503.763,944 291.542,866	5	503.768,422 291.534,098	9.845
5	503.768,422 291.534,098	1	504.055,756 291.711,16	337.508

Document care conţine date cu caracter personal, protejat de prevederile Regulamentului (UE) nr. 679/2016 şi Legii 190/2018

**** Lungimile segmentelor sunt determinate în planul de proiecţie Stereo 70 şi sunt rotunjite la 1 milimetru.**
***** Distanţa dintre puncte este formată din segmente cumulate ce sunt mai mici decât valoarea 1 milimetru.**

Neutilizabil in circuitul civil

DATE DESPRE IMOBILUL NR. 2278

Oficiul de Cadastru şi Publicitate Imobiliară TELEORMAN
Biroul de Cadastru şi Publicitate Imobiliară Alexandria

A. Partea I. Descrierea imobilului

TEREN Extravilan

Adresa: Jud. Teleorman

Nr. Crt	Nr cadastral Nr. topografic	Suprafaţa* (mp)	Observaţii / Referinţe
A1		3.300	Sector cadastral:28 Teren neimprejmuit;

B. Partea II. Proprietari şi acte

Inscrieri privitoare la dreptul de proprietate şi alte drepturi reale		Referinţe
/		
Act Notarial nr. 203, din 07/11/2017 emis de SPN BARBU MARIA ȘI MIRCEA RĂZVAN (TITLUL DE PROPRIETATE NR. 3400351 DIN DATA DE 04.04.2006 EMIS DE CJPSDDPAT TELEORMAN);		
B1	Intabulare, drept de PROPRIETATE cu titlu de moștenire, bun propriu, dobandit prin Succesiune, cota actuala 1/1	A1
	1) **BIMBIRICĂ MARIA**	

C. Partea III. SARCINI .

Inscrieri privind dezmembramintele dreptului de proprietate, drepturi reale de garanţie şi sarcini	Referinţe
NU SUNT	

Neutilizabil în circuitul civil

Anexa Nr. 1 La Partea I

Teren

Nr cadastral	Suprafaţa (mp)*	Observaţii / Referinţe
	3.300	

* Suprafaţa este determinată in planul de proiecţie Stereo 70.

DETALII LINIARE IMOBIL

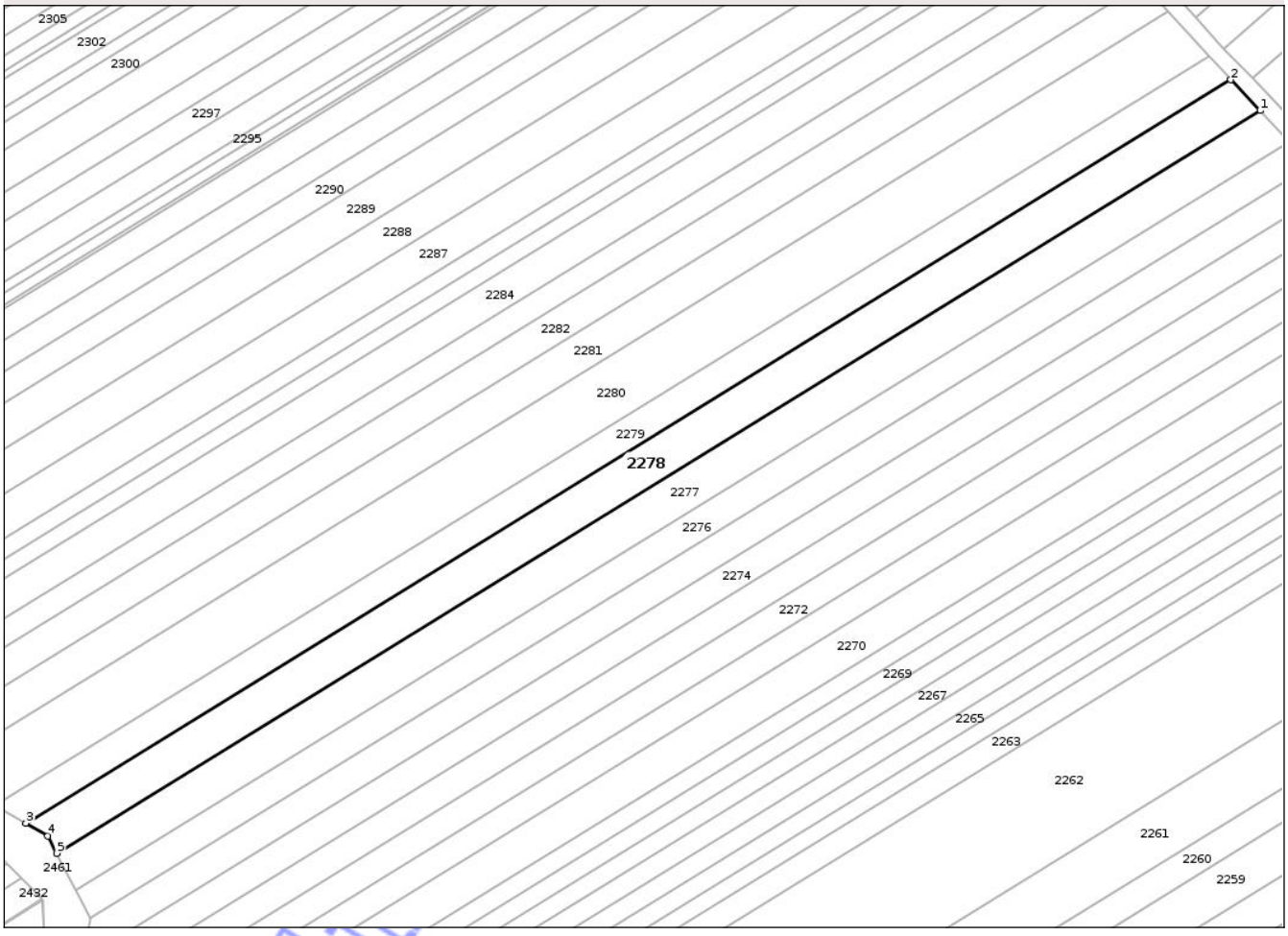

Date referitoare la teren

Crt	Categorie folosinţă	Intra vilan	Suprafaţa (mp)	Tarla	Parcelă	Nr. topo	Observaţii / Referinţe
1	arabil	NU	3.300	17	41	-	

Lungime Segmente
1) Valorile lungimilor segmentelor sunt obţinute din proiecţie în plan.

Punct început	X / Y	Punct sfârşit	X / Y	Lungime segment (** (m)
1	504.049,021 291.718,537	2	504.042,04 291.725,831	10.096
2	504.042,04 291.725,831	3	503.756,672 291.549,981	335.199
3	503.756,672 291.549,981	4	503.761,86 291.546,945	6.011
4	503.761,86 291.546,945	5	503.763,944 291.542,866	4.581
5	503.763,944 291.542,866	1	504.049,021 291.718,537	334.857

Document care conţine date cu caracter personal, protejat de prevederile Regulamentului (UE) nr. 679/2016 şi Legii 190/2018

**** Lungimile segmentelor sunt determinate în planul de proiecţie Stereo 70 şi sunt rotunjite la 1 milimetru.**
***** Distanţa dintre puncte este formată din segmente cumulate ce sunt mai mici decât valoarea 1 milimetru.**

Neutilizabil in circuitul civil

DATE DESPRE IMOBILUL NR. 2279

Oficiul de Cadastru şi Publicitate Imobiliară TELEORMAN
Biroul de Cadastru şi Publicitate Imobiliară Alexandria

A. Partea I. Descrierea imobilului

TEREN Extravilan

Adresa: Jud. Teleorman

Nr. Crt	Nr cadastral Nr. topografic	Suprafaţa* (mp)	Observaţii / Referinţe
A1		2.500	Sector cadastral:28 Teren neimprejmuit;

B. Partea II. Proprietari şi acte

Inscrieri privitoare la dreptul de proprietate şi alte drepturi reale		Referinţe
/		
Act Administrativ nr. 3400508, din 22/04/1997 emis de CJPSDDPAT TELEORMAN (CERTIFICAT DE DECES NR. 125778 DIN DATA DE 26.01.1995 ELIBERAT DE PRIMĂRIA DRĂGĂNEȘTI DE VEDE);		
B1	Intabulare, drept de PROPRIETATE, dobandit prin Reconstituire, cota actuala 1/1	A1
	1) **CÎRJAN P NICULA**, DECEDATĂ, LIPSĂ CNP DEFUNCT:Da	

C. Partea III. SARCINI .

Inscrieri privind dezmembramintele dreptului de proprietate, drepturi reale de garanţie şi sarcini	Referinţe
NU SUNT	

Neutilizabil în circuitul civil

Anexa Nr. 1 La Partea I

Teren

Nr cadastral	Suprafaţa (mp)*	Observaţii / Referinţe
	2.500	

* Suprafaţa este determinată in planul de proiecţie Stereo 70.

DETALII LINIARE IMOBIL

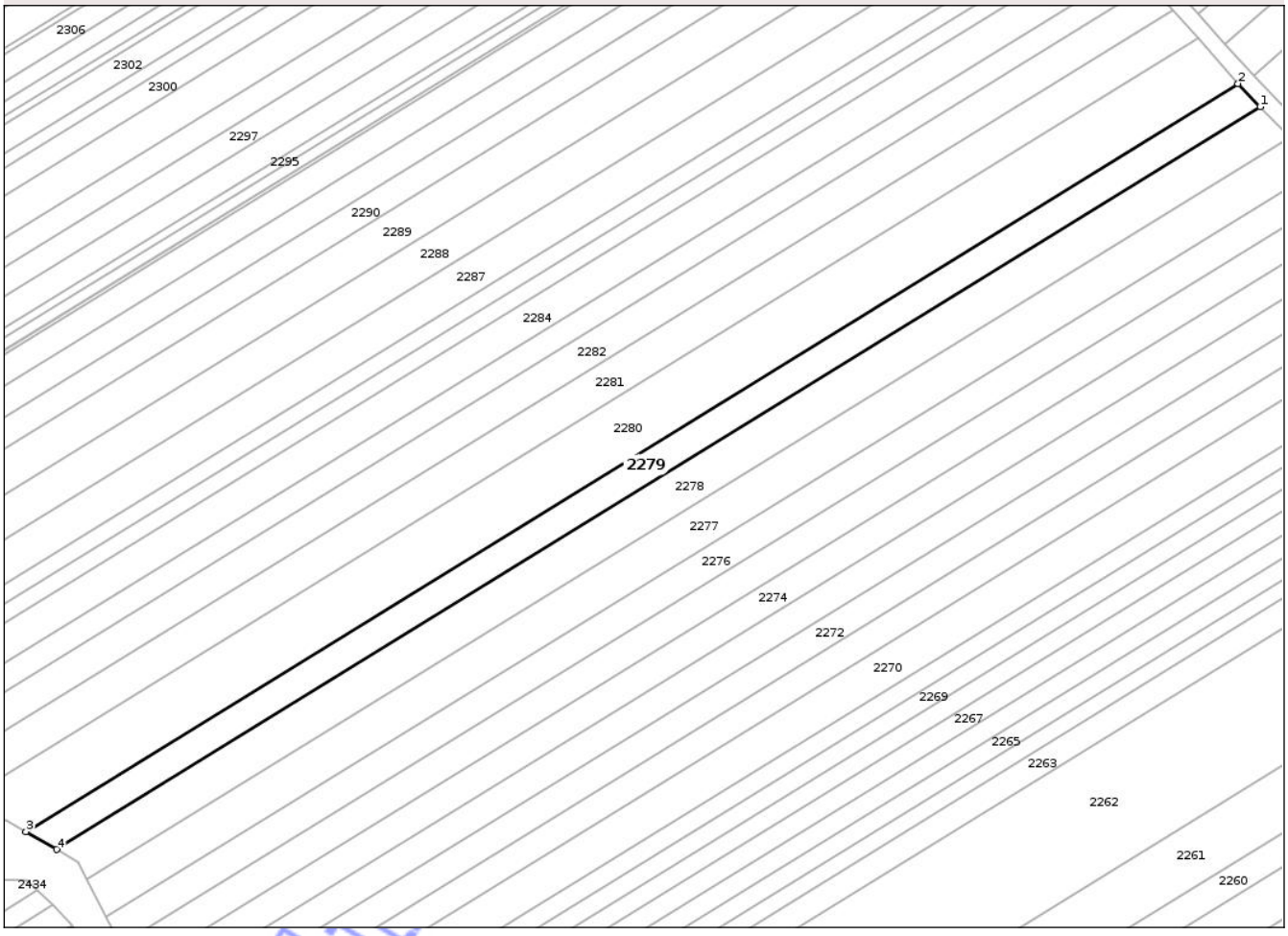

Date referitoare la teren

Crt	Categorie folosinţă	Intra vilan	Suprafaţa (mp)	Tarla	Parcelă	Nr. topo	Observaţii / Referinţe
1	arabil	NU	2.500	17	42	-	IDENTIC CU PARCELA 106

Lungime Segmente

1) Valorile lungimilor segmentelor sunt obţinute din proiecţie în plan.

Punct început	X / Y	Punct sfârşit	X / Y	Lungime segment (** (m)
1	504.042,04 291.725,831	2	504.036,785 291.731,322	7.6
2	504.036,785 291.731,322	3	503.749,406 291.554,233	337.561
3	503.749,406 291.554,233	4	503.756,672 291.549,981	8.419
4	503.756,672 291.549,981	1	504.042,04 291.725,831	335.199

**** Lungimile segmentelor sunt determinate în planul de proiecţie Stereo 70 şi sunt rotunjite la 1 milimetru.**

Document care conţine date cu caracter personal, protejat de prevederile Regulamentului (UE) nr. 679/2016 şi Legii 190/2018

***** Distanţa dintre puncte este formată din segmente cumulate ce sunt mai mici decât valoarea 1 milimetru.**

Neutilizabil in circuitul civil

DATE DESPRE IMOBILUL NR. 2280

Oficiul de Cadastru şi Publicitate Imobiliară TELEORMAN
Biroul de Cadastru şi Publicitate Imobiliară Alexandria

A. Partea I. Descrierea imobilului

TEREN Extravilan

Adresa: Jud. Teleorman

Nr. Crt	Nr cadastral Nr. topografic	Suprafaţa* (mp)	Observaţii / Referinţe
A1		5.000	Sector cadastral:28 Teren neimprejmuit;

B. Partea II. Proprietari şi acte

Inscrieri privitoare la dreptul de proprietate şi alte drepturi reale		Referinţe
/		
Act Administrativ nr. 3400143, din 01/01/1991 emis de CJPSDDPAT TELEORMAN;		
B1	Intabulare, drept de PROPRIETATE, dobandit prin Reconstituire, cota actuala 1/1	A1
	1) **RĂŞICĂ I FĂNICĂ**, LIPSĂ CNP	

C. Partea III. SARCINI .

Inscrieri privind dezmembramintele dreptului de proprietate, drepturi reale de garanţie şi sarcini	Referinţe
NU SUNT	

Neutilizabil în circuitul civil

Anexa Nr. 1 La Partea I

Teren

Nr cadastral	Suprafaţa (mp)*	Observaţii / Referinţe
	5.000	

* Suprafaţa este determinată in planul de proiecţie Stereo 70.

DETALII LINIARE IMOBIL

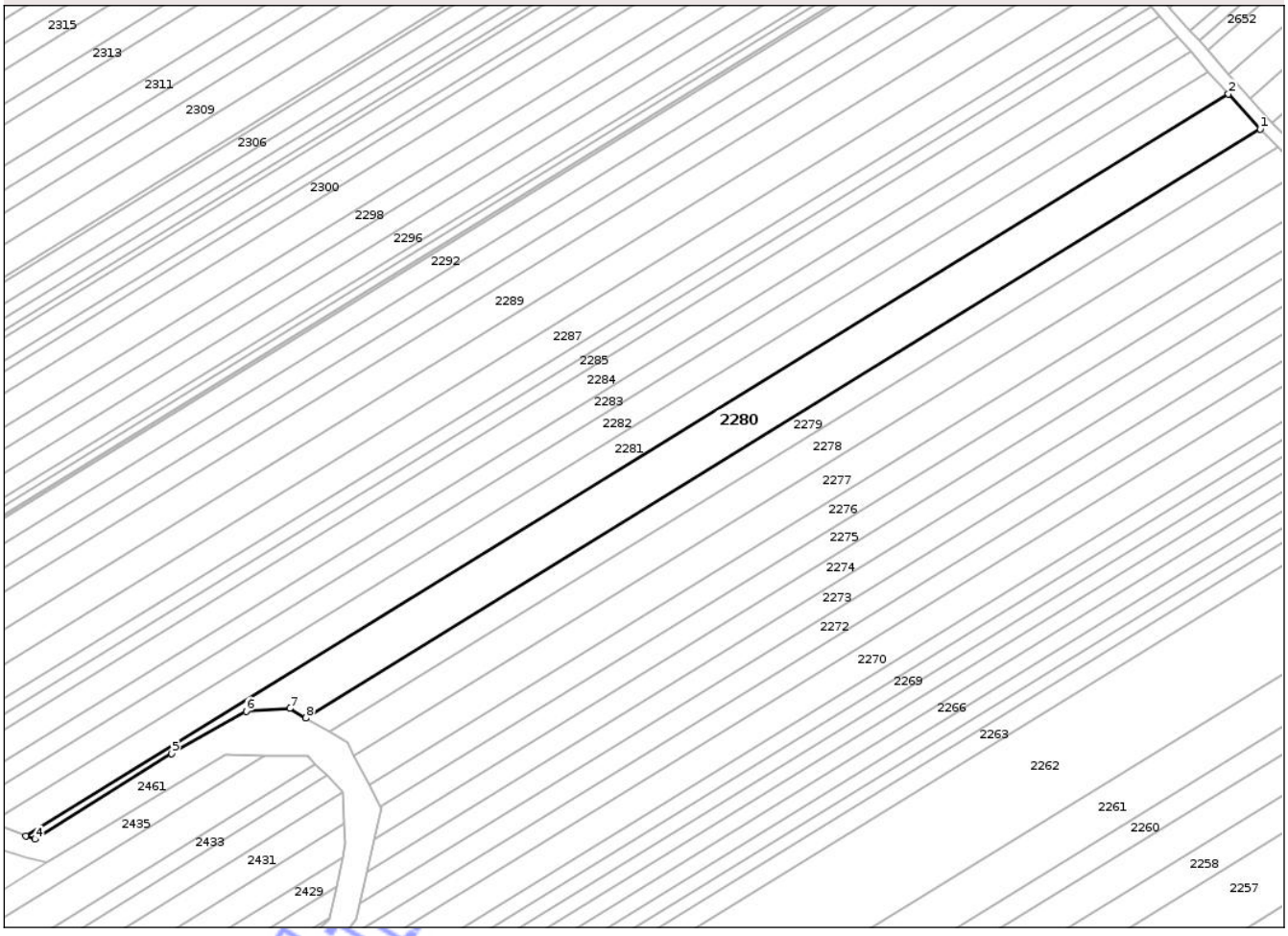

Date referitoare la teren

Crt	Categorie folosinţă	Intra vilan	Suprafaţa (mp)	Tarla	Parcelă	Nr. topo	Observaţii / Referinţe
1	arabil	NU	5.000	17	43	-	

Lungime Segmente

1) Valorile lungimilor segmentelor sunt obţinute din proiecţie în plan.

Punct început	X / Y	Punct sfârşit	X / Y	Lungime segment (** (m)
1	504.036,785 291.731,322	2	504.027,222 291.741,955	14.301
2	504.027,222 291.741,955	3	503.665,089 291.518,8	425.369
3	503.665,089 291.518,8	4	503.667,828 291.517,756	2.931
4	503.667,828 291.517,756	5	503.709,012 291.543,564	48.602
5	503.709,012 291.543,564	6	503.731,42 291.556,244	25.747

Document care conţine date cu caracter personal, protejat de prevederile Regulamentului (UE) nr. 679/2016 şi Legii 190/2018

Punct început	X / Y	Punct sfârşit	X / Y	Lungime segment (** (m)
6	503.731,42 291.556,244	7	503.744,526 291.557,089	13.133
7	503.744,526 291.557,089	8	503.749,406 291.554,233	5.654
8	503.749,406 291.554,233	1	504.036,785 291.731,322	337.561

**** Lungimile segmentelor sunt determinate în planul de proiecţie Stereo 70 şi sunt rotunjite la 1 milimetru.**
***** Distanţa dintre puncte este formată din segmente cumulate ce sunt mai mici decât valoarea 1 milimetru.**

Neutilizabil in circuitul civil

DATE DESPRE IMOBILUL NR. 2281

Oficiul de Cadastru şi Publicitate Imobiliară TELEORMAN
Biroul de Cadastru şi Publicitate Imobiliară Alexandria

A. Partea I. Descrierea imobilului

TEREN Extravilan

Adresa: Jud. Teleorman

Nr. Crt	Nr cadastral Nr. topografic	Suprafaţa* (mp)	Observaţii / Referinţe
A1		3.800	Sector cadastral:28 Teren neimprejmuit;

B. Partea II. Proprietari şi acte

Inscrieri privitoare la dreptul de proprietate şi alte drepturi reale		Referinţe
/		
Act Notarial nr. 154, din 21/03/1994 emis de NOTARIATUL DE STAT LOCAL ROSIORII DE VEDE (TITLUL DE PROPRIETATE NR. 3400063 DIN DATA DE 03.03.1994 EMIS DE CJPSDDPAT TELEORMAN);		
B1	Intabulare, drept de PROPRIETATE cu titlu de moștenire, bun propriu, dobandit prin Succesiune, cota actuala 1/1	A1
	1) **BARBU FLOREA**	

C. Partea III. SARCINI .

Inscrieri privind dezmembramintele dreptului de proprietate, drepturi reale de garanţie şi sarcini	Referinţe
NU SUNT	

Neutilizabil la circuitul civil

Anexa Nr. 1 La Partea I

Teren

Nr cadastral	Suprafaţa (mp)*	Observaţii / Referinţe
	3.800	

* Suprafaţa este determinată in planul de proiecţie Stereo 70.

DETALII LINIARE IMOBIL

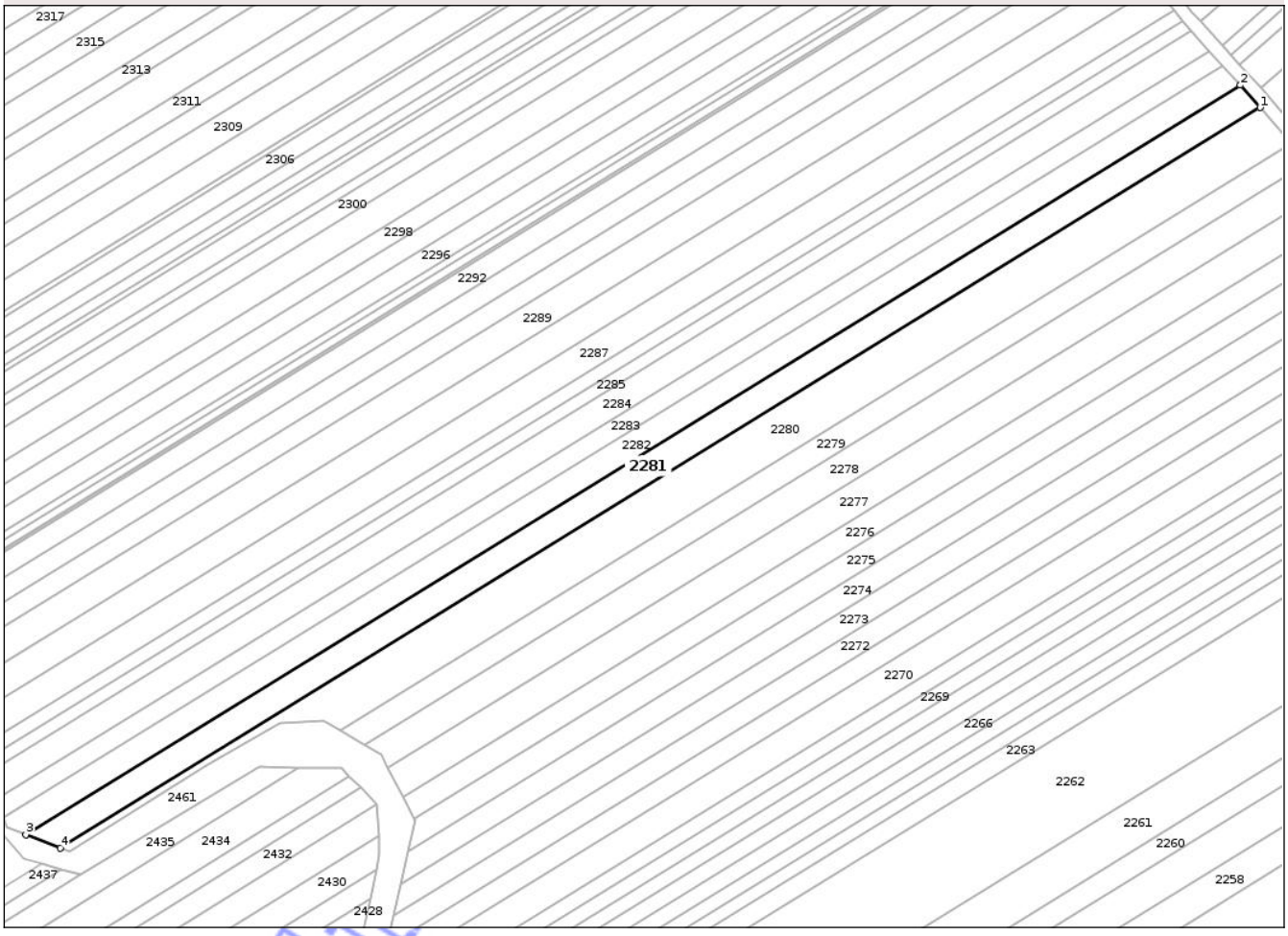

Date referitoare la teren

Crt	Categorie folosinţă	Intra vilan	Suprafaţa (mp)	Tarla	Parcelă	Nr. topo	Observaţii / Referinţe
1	arabil	NU	3.800	17	44	-	

Lungime Segmente

1) Valorile lungimilor segmentelor sunt obţinute din proiecţie în plan.

Punct început	X / Y	Punct sfârşit	X / Y	Lungime segment (** (m)
1	504.027,222 291.741,955	2	504.021,207 291.748,677	9.02
2	504.021,207 291.748,677	3	503.654,631 291.522,785	430.587
3	503.654,631 291.522,785	4	503.665,089 291.518,8	11.192
4	503.665,089 291.518,8	1	504.027,222 291.741,955	425.369

**** Lungimile segmentelor sunt determinate în planul de proiecţie Stereo 70 şi sunt rotunjite la 1 milimetru.**

Document care conţine date cu caracter personal, protejat de prevederile Regulamentului (UE) nr. 679/2016 şi Legii 190/2018

***** Distanţa dintre puncte este formată din segmente cumulate ce sunt mai mici decât valoarea 1 milimetru.**

Neutilizabil in circuitul civil

DATE DESPRE IMOBILUL NR. 2282

Oficiul de Cadastru şi Publicitate Imobiliară TELEORMAN
Biroul de Cadastru şi Publicitate Imobiliară Alexandria

A. Partea I. Descrierea imobilului

TEREN Extravilan

Adresa: Jud. Teleorman

Nr. Crt	Nr cadastral Nr. topografic	Suprafaţa* (mp)	Observaţii / Referinţe
A1		3.400	Sector cadastral:28 Teren neimprejmuit;

B. Partea II. Proprietari şi acte

Inscrieri privitoare la dreptul de proprietate şi alte drepturi reale		Referinţe
/		
Act Administrativ nr. 3400072, din 01/01/1991 emis de CJPSDDPAT TELEORMAN;		
B1	Intabulare, drept de PROPRIETATE, dobandit prin Reconstituire, cota actuala 1/1	A1
	1) **PREDA T ZAMFIR**, LIPSĂ CNP	

C. Partea III. SARCINI .

Inscrieri privind dezmembramintele dreptului de proprietate, drepturi reale de garanţie şi sarcini	Referinţe
NU SUNT	

Neutilizabil în circuitul civil

Anexa Nr. 1 La Partea I

Teren

Nr cadastral	Suprafaţa (mp)*	Observaţii / Referinţe
	3.400	

* Suprafaţa este determinată in planul de proiecţie Stereo 70.

DETALII LINIARE IMOBIL

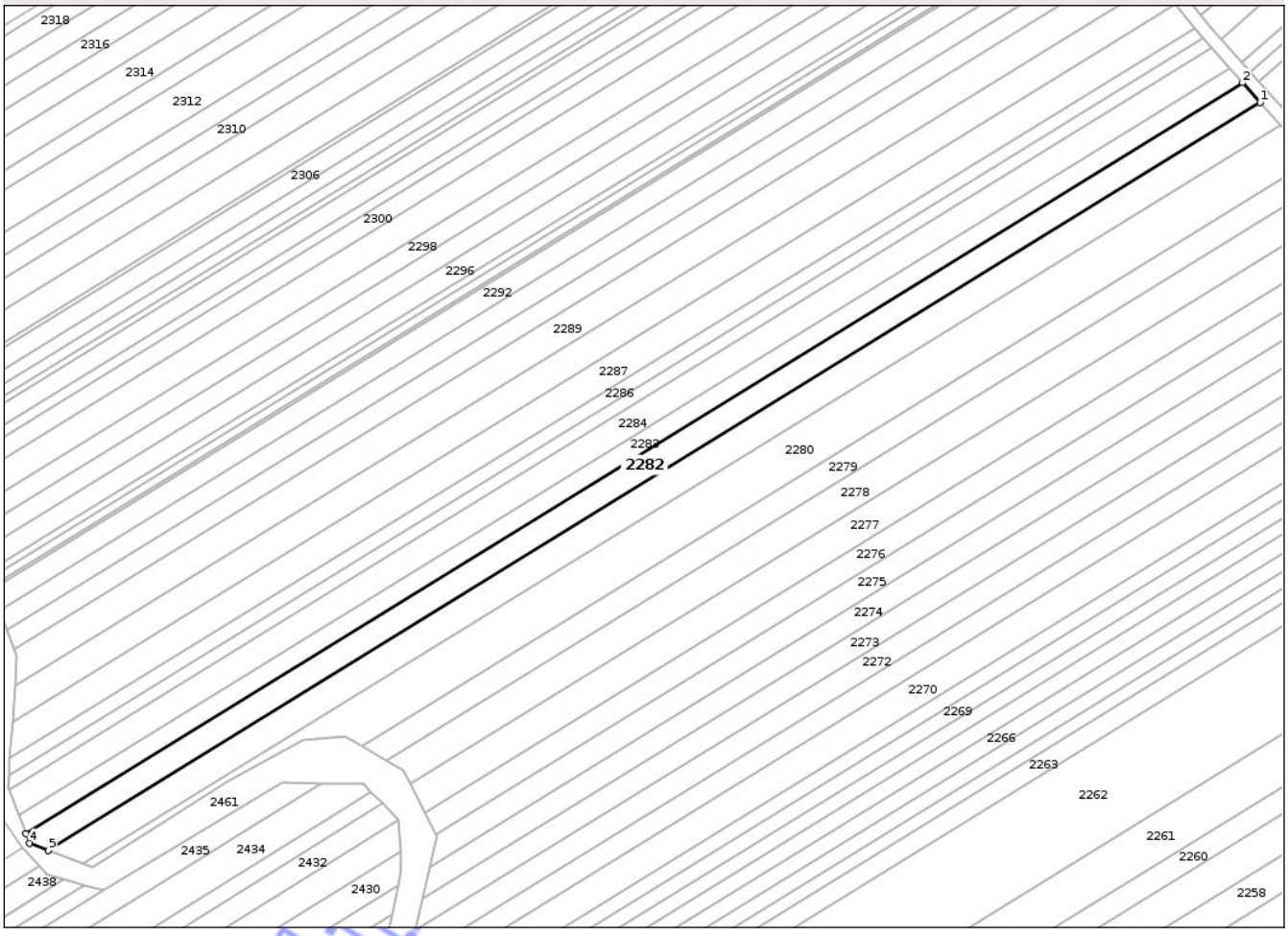

Date referitoare la teren

Crt	Categorie folosinţă	Intra vilan	Suprafaţa (mp)	Tarla	Parcelă	Nr. topo	Observaţii / Referinţe
1	arabil	NU	3.400	17	45	-	

Lungime Segmente
1) Valorile lungimilor segmentelor sunt obţinute din proiecţie în plan.

Punct început	X / Y	Punct sfârşit	X / Y	Lungime segment (** (m)
1	504.021,207 291.748,677	2	504.015,879 291.754,632	7.991
2	504.015,879 291.754,632	3	503.647,783 291.527,802	432.373
3	503.647,783 291.527,802	4	503.648,872 291.524,979	3.026
4	503.648,872 291.524,979	5	503.654,631 291.522,785	6.163
5	503.654,631 291.522,785	1	504.021,207 291.748,677	430.587

Document care conţine date cu caracter personal, protejat de prevederile Regulamentului (UE) nr. 679/2016 şi Legii 190/2018

**** Lungimile segmentelor sunt determinate în planul de proiecţie Stereo 70 şi sunt rotunjite la 1 milimetru.**
***** Distanţa dintre puncte este formată din segmente cumulate ce sunt mai mici decât valoarea 1 milimetru.**

Neutilizabil in circuitul civil

DATE DESPRE IMOBILUL NR. 2283

Oficiul de Cadastru şi Publicitate Imobiliară TELEORMAN
Biroul de Cadastru şi Publicitate Imobiliară Alexandria

A. Partea I. Descrierea imobilului

TEREN Extravilan

Adresa: Jud. Teleorman

Nr. Crt	Nr cadastral Nr. topografic	Suprafaţa* (mp)	Observaţii / Referinţe
A1		2.500	Sector cadastral:28 Teren neimprejmuit;

B. Partea II. Proprietari şi acte

Inscrieri privitoare la dreptul de proprietate şi alte drepturi reale		Referinţe
/		
Act Notarial nr. 134, din 25/08/2016 emis de SPN BARBU MARIA ȘI BARBU MIRCEA RĂZVAN (TITLUL DE PROPRIETATE NR. 3400329 DIN DATA DE 10.05.1995 EMIS DE CJPSDDPAT TELEORMAN);		
B1	Intabulare, drept de PROPRIETATE cu titlu de moștenire, bun propriu, dobandit prin Succesiune, cota actuala 1/1	A1
	1) **OVEDENIE NICOLAE**	

C. Partea III. SARCINI .

Inscrieri privind dezmembramintele dreptului de proprietate, drepturi reale de garanţie şi sarcini	Referinţe
NU SUNT	

Neutilizabil în circuitul civil

Anexa Nr. 1 La Partea I

Teren

Nr cadastral	Suprafaţa (mp)*	Observaţii / Referinţe
	2.500	

* Suprafaţa este determinată in planul de proiecţie Stereo 70.

DETALII LINIARE IMOBIL

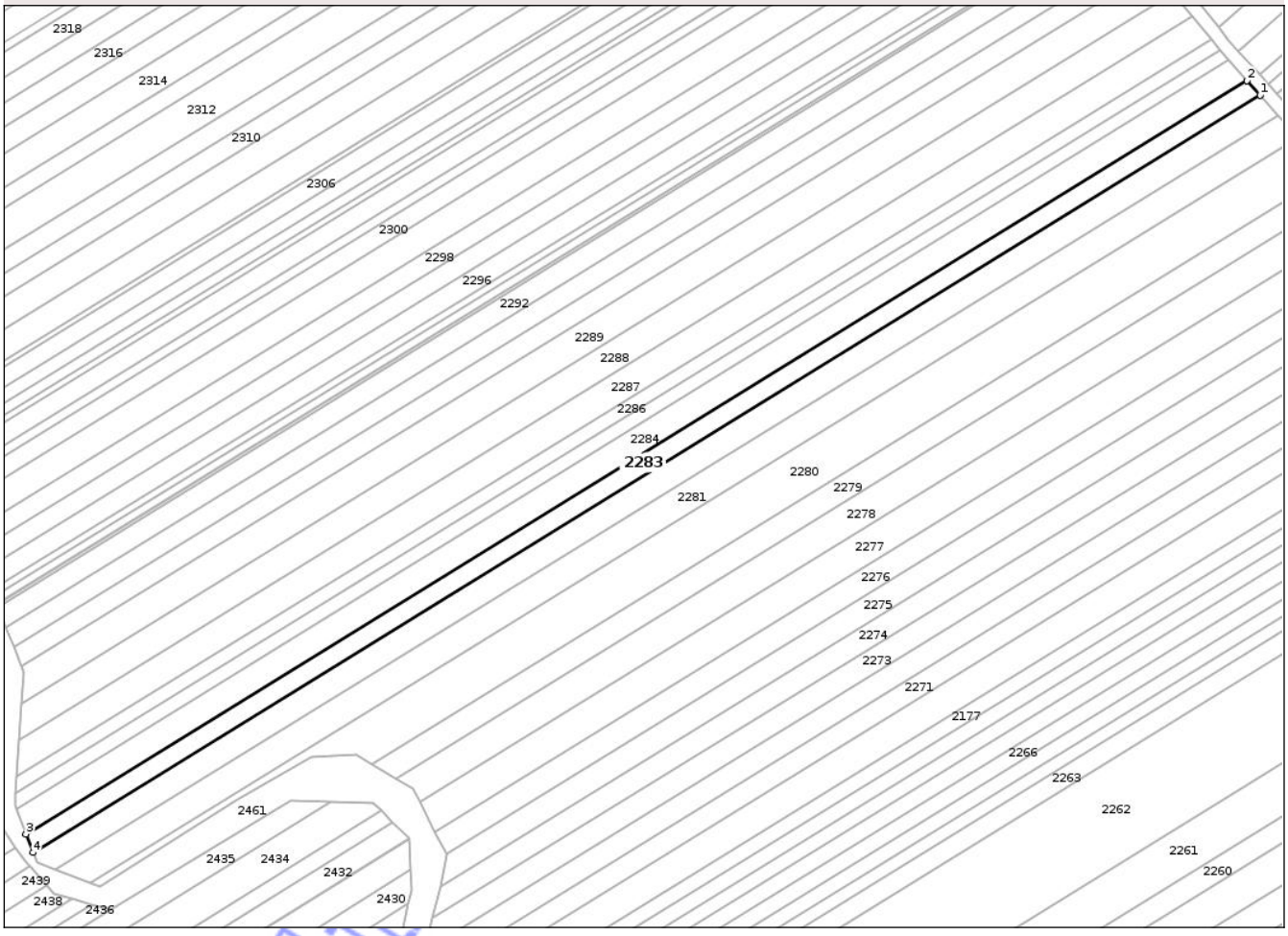

Date referitoare la teren

Crt	Categorie folosinţă	Intra vilan	Suprafaţa (mp)	Tarla	Parcelă	Nr. topo	Observaţii / Referinţe
1	arabil	NU	2.500	17	46	-	

Lungime Segmente

1) Valorile lungimilor segmentelor sunt obţinute din proiecţie în plan.

Punct început	X / Y	Punct sfârşit	X / Y	Lungime segment (** (m)
1	504.015,879 291.754,632	2	504.011,953 291.759,02	5.888
2	504.011,953 291.759,02	3	503.645,661 291.533,303	430.253
3	503.645,661 291.533,303	4	503.647,783 291.527,802	5.896
4	503.647,783 291.527,802	1	504.015,879 291.754,632	432.373

**** Lungimile segmentelor sunt determinate în planul de proiecţie Stereo 70 şi sunt rotunjite la 1 milimetru.**

Document care conţine date cu caracter personal, protejat de prevederile Regulamentului (UE) nr. 679/2016 şi Legii 190/2018

***** Distanţa dintre puncte este formată din segmente cumulate ce sunt mai mici decât valoarea 1 milimetru.**

Neutilizabil in circuitul civil

DATE DESPRE IMOBILUL NR. 2284

Oficiul de Cadastru şi Publicitate Imobiliară TELEORMAN
Biroul de Cadastru şi Publicitate Imobiliară Alexandria

A. Partea I. Descrierea imobilului

TEREN Extravilan

Adresa: Jud. Teleorman

Nr. Crt	Nr cadastral Nr. topografic	Suprafaţa* (mp)	Observaţii / Referinţe
A1		3.450	Sector cadastral:28 Teren neimprejmuit;

B. Partea II. Proprietari şi acte

Inscrieri privitoare la dreptul de proprietate şi alte drepturi reale		Referinţe
/		
Act Notarial nr. 48, din 15/03/2001 emis de BNP TAMARA MORCOV (TITLUL DE PROPRIETATE NR. 3400145 DIN DATA DE 01.01.1991 EMIS DE CJPSDDPAT TELEORMAN);		
B1	Intabulare, drept de PROPRIETATE cu titlu de moștenire, bun propriu, dobandit prin Succesiune, cota actuala 1/1	A1
	1) **CERNEA DUȚA**	

C. Partea III. SARCINI .

Inscrieri privind dezmembramintele dreptului de proprietate, drepturi reale de garanţie şi sarcini	Referinţe
NU SUNT	

Neutilizabil la circuitul civil

Anexa Nr. 1 La Partea I

Teren

Nr cadastral	Suprafaţa (mp)*	Observaţii / Referinţe
	3.450	

* Suprafaţa este determinată in planul de proiecţie Stereo 70.

DETALII LINIARE IMOBIL

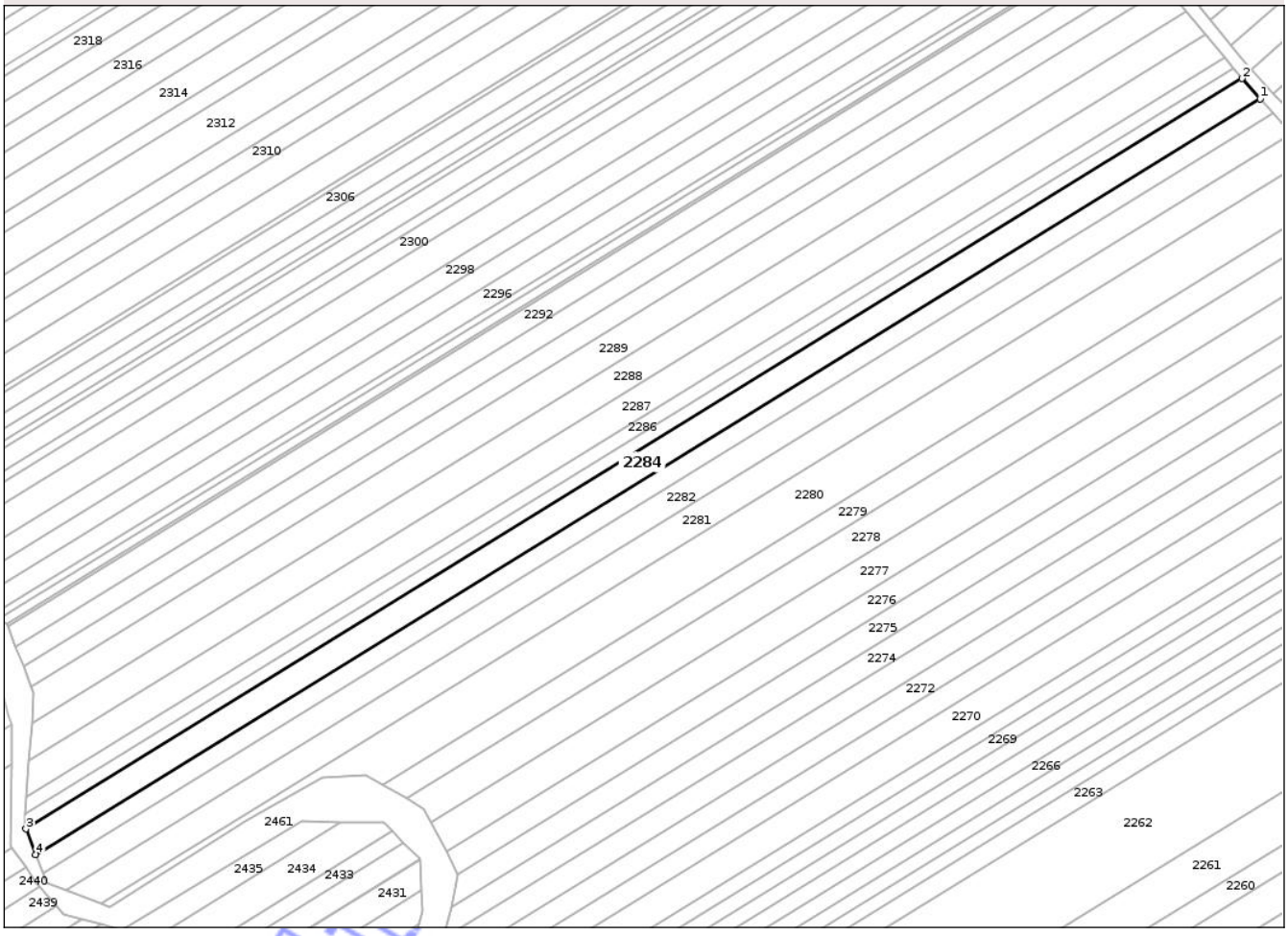

Date referitoare la teren

Crt	Categorie folosinţă	Intra vilan	Suprafaţa (mp)	Tarla	Parcelă	Nr. topo	Observaţii / Referinţe
1	arabil	NU	3.450	17	47	-	

Lungime Segmente

1) Valorile lungimilor segmentelor sunt obţinute din proiecţie în plan.

Punct început	X / Y	Punct sfârşit	X / Y	Lungime segment (** (m)
1	504.011,953 291.759,02	2	504.006,502 291.765,112	8.175
2	504.006,502 291.765,112	3	503.642,716 291.540,939	427.31
3	503.642,716 291.540,939	4	503.645,661 291.533,303	8.184
4	503.645,661 291.533,303	1	504.011,953 291.759,02	430.253

**** Lungimile segmentelor sunt determinate în planul de proiecţie Stereo 70 şi sunt rotunjite la 1 milimetru.**

Document care conţine date cu caracter personal, protejat de prevederile Regulamentului (UE) nr. 679/2016 şi Legii 190/2018

***** Distanţa dintre puncte este formată din segmente cumulate ce sunt mai mici decât valoarea 1 milimetru.**

Neutilizabil in circuitul civil

DATE DESPRE IMOBILUL NR. 2285

Oficiul de Cadastru şi Publicitate Imobiliară TELEORMAN
Biroul de Cadastru şi Publicitate Imobiliară Alexandria

A. Partea I. Descrierea imobilului

TEREN Extravilan

Adresa: Jud. Teleorman

Nr. Crt	Nr cadastral Nr. topografic	Suprafaţa* (mp)	Observaţii / Referinţe
A1		1.700	Sector cadastral:28 Teren neimprejmuit;

B. Partea II. Proprietari şi acte

Inscrieri privitoare la dreptul de proprietate şi alte drepturi reale		Referinţe
/		
Hotarare Judecatoreasca nr. 135, din 16/02/2023 emis de JUDECĂTORIA ROȘIORII DE VEDE JUDETUL TELEORMAN (TITLUL DE PROPRIETATE NR. 3400344 DIN DATA DE 15.06.1995 EMIS DE CJPSDDPAT TELEORMAN);		
B1	Intabulare, drept de PROPRIETATE cu titlu de partaj, bun propriu, dobandit prin Hotarare Judecatoreasca, cota actuala 1/1	A1
	1) **PREDA ION**	

C. Partea III. SARCINI .

Inscrieri privind dezmembramintele dreptului de proprietate, drepturi reale de garanţie şi sarcini	Referinţe
NU SUNT	

Neutilizabil în circuitul civil

Anexa Nr. 1 La Partea I

Teren

Nr cadastral	Suprafaţa (mp)*	Observaţii / Referinţe
	1.700	

* Suprafaţa este determinată in planul de proiecţie Stereo 70.

DETALII LINIARE IMOBIL

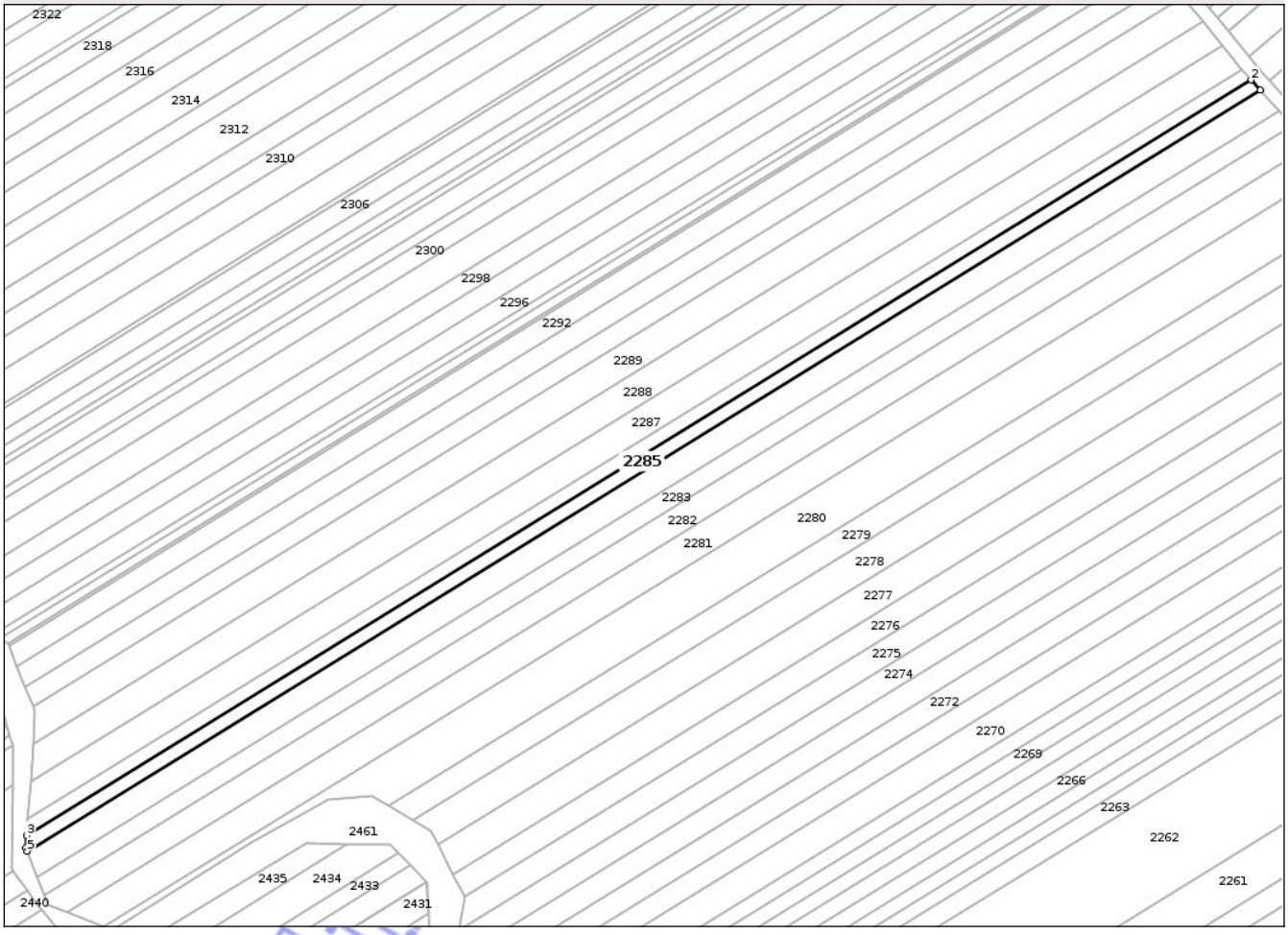

Date referitoare la teren

Crt	Categorie folosinţă	Intra vilan	Suprafaţa (mp)	Tarla	Parcelă	Nr. topo	Observaţii / Referinţe
1	arabil	NU	1.700	17	48	-	

Lungime Segmente
1) Valorile lungimilor segmentelor sunt obţinute din proiecţie în plan.

Punct început	X / Y	Punct sfârşit	X / Y	Lungime segment (** (m)
1	504.006,502 291.765,112	2	504.003,799 291.768,134	4.054
2	504.003,799 291.768,134	3	503.642,587 291.545,547	424.287
3	503.642,587 291.545,547	4	503.642,337 291.541,922	3.634
4	503.642,337 291.541,922	5	503.642,716 291.540,939	1.054
5	503.642,716 291.540,939	1	504.006,502 291.765,112	427.31

Document care conţine date cu caracter personal, protejat de prevederile Regulamentului (UE) nr. 679/2016 şi Legii 190/2018

**** Lungimile segmentelor sunt determinate în planul de proiecţie Stereo 70 şi sunt rotunjite la 1 milimetru.**
***** Distanţa dintre puncte este formată din segmente cumulate ce sunt mai mici decât valoarea 1 milimetru.**

Neutilizabil in circuitul civil

DATE DESPRE IMOBILUL NR. 2346

Oficiul de Cadastru şi Publicitate Imobiliară TELEORMAN
Biroul de Cadastru şi Publicitate Imobiliară Alexandria

A. Partea I. Descrierea imobilului

TEREN Extravilan

Adresa: Jud. Teleorman

Nr. Crt	Nr cadastral Nr. topografic	Suprafaţa* (mp)	Observaţii / Referinţe
A1		2.500	Sector cadastral:28 Teren neimprejmuit;

B. Partea II. Proprietari şi acte

Inscrieri privitoare la dreptul de proprietate şi alte drepturi reale		Referinţe
/		
Hotarare Judecatoreasca nr. 2103, din 23/07/2013 emis de JUDECĂTORIA ROȘIORII DE VEDE JUDETUL TELEORMAN (TITLUL DE PROPRIETATE NR. 3400481 DIN DATA DE 01.01.1991 EMIS DE CJPSDDPAT TELEORMAN);		
B1	Intabulare, drept de PROPRIETATE cu titlu de cumpărare, bun propriu, dobandit prin Hotarare Judecatoreasca, cota actuala 1/1	A1
	1) **CERNEA VALERICĂ**, LIPSĂ CNP	

C. Partea III. SARCINI .

Inscrieri privind dezmembramintele dreptului de proprietate, drepturi reale de garanţie şi sarcini	Referinţe
NU SUNT	

Neutilizabil în circuitul civil

Anexa Nr. 1 La Partea I

Teren

Nr cadastral	Suprafaţa (mp)*	Observaţii / Referinţe
	2.500	

* Suprafaţa este determinată in planul de proiecţie Stereo 70.

DETALII LINIARE IMOBIL



Date referitoare la teren

Crt	Categorie folosinţă	Intra vilan	Suprafaţa (mp)	Tarla	Parcelă	Nr. topo	Observaţii / Referinţe
1	arabil	NU	2.500	17	107	-	

Lungime Segmente

1) Valorile lungimilor segmentelor sunt obţinute din proiecţie în plan.

Punct început	X / Y	Punct sfârşit	X / Y	Lungime segment (** (m)
1	503.365,614 291.772,788	2	503.366,269 291.767,509	5.319
2	503.366,269 291.767,509	3	503.808,733 292.034,97	517.02
3	503.808,733 292.034,97	4	503.804,191 292.037,899	5.405
4	503.804,191 292.037,899	1	503.365,614 291.772,788	512.478

**** Lungimile segmentelor sunt determinate în planul de proiecţie Stereo 70 şi sunt rotunjite la 1 milimetru.**

Document care conţine date cu caracter personal, protejat de prevederile Regulamentului (UE) nr. 679/2016 şi Legii 190/2018

***** Distanţa dintre puncte este formată din segmente cumulate ce sunt mai mici decât valoarea 1 milimetru.**

Neutilizabil in circuitul civil

DATE DESPRE IMOBILUL NR. 2347

Oficiul de Cadastru şi Publicitate Imobiliară TELEORMAN
Biroul de Cadastru şi Publicitate Imobiliară Alexandria

A. Partea I. Descrierea imobilului

TEREN Extravilan

Adresa: Jud. Teleorman

Nr. Crt	Nr cadastral Nr. topografic	Suprafaţa* (mp)	Observaţii / Referinţe
A1		7.000	Sector cadastral:28 Teren neimprejmuit;

B. Partea II. Proprietari şi acte

Inscrieri privitoare la dreptul de proprietate şi alte drepturi reale		Referinţe
/		
Act Administrativ nr. 3400110, din 01/01/1991 emis de CJPSDDPAT TELEORMAN;		
B1	Intabulare, drept de PROPRIETATE, dobandit prin Reconstituire, cota actuala 1/1	A1
	1) **RĂDUCU I BADEA**, LIPSĂ CNP	

C. Partea III. SARCINI .

Inscrieri privind dezmembramintele dreptului de proprietate, drepturi reale de garanţie şi sarcini	Referinţe
NU SUNT	

Neutilizabil în circuitul civil

Anexa Nr. 1 La Partea I

Teren

Nr cadastral	Suprafaţa (mp)*	Observaţii / Referinţe
	7.000	

* Suprafaţa este determinată in planul de proiecţie Stereo 70.

DETALII LINIARE IMOBIL



Date referitoare la teren

Crt	Categorie folosinţă	Intra vilan	Suprafaţa (mp)	Tarla	Parcelă	Nr. topo	Observaţii / Referinţe
1	arabil	NU	7.000	17	108	-	

Lungime Segmente

1) Valorile lungimilor segmentelor sunt obţinute din proiecţie în plan.

Punct început	X / Y	Punct sfârşit	X / Y	Lungime segment (** (m)
1	503.363,742 291.787,888	2	503.365,614 291.772,788	15.216
2	503.365,614 291.772,788	3	503.804,191 292.037,899	512.478
3	503.804,191 292.037,899	4	503.803,769 292.038,172	0.503
4	503.803,769 292.038,172	5	503.788,244 292.043,857	16.533
5	503.788,244 292.043,857	6	503.787,606 292.044,105	0.685

Document care conţine date cu caracter personal, protejat de prevederile Regulamentului (UE) nr. 679/2016 şi Legii 190/2018

Punct început	X / Y	Punct sfârşit	X / Y	Lungime segment (** (m)
6	503.787,606 292.044,105	1	503.363,742 291.787,888	495.286

** Lungimile segmentelor sunt determinate în planul de proiecţie Stereo 70 şi sunt rotunjite la 1 milimetru.
*** Distanţa dintre puncte este formată din segmente cumulate ce sunt mai mici decât valoarea 1 milimetru.

Neutilizabil in circuitul civil

DATE DESPRE IMOBILUL NR. 2348

Oficiul de Cadastru şi Publicitate Imobiliară TELEORMAN
Biroul de Cadastru şi Publicitate Imobiliară Alexandria

A. Partea I. Descrierea imobilului

TEREN Extravilan

Adresa: Jud. Teleorman

Nr. Crt	Nr cadastral Nr. topografic	Suprafaţa* (mp)	Observaţii / Referinţe
A1		4.500	Sector cadastral:28 Teren neimprejmuit;

B. Partea II. Proprietari şi acte

Inscrieri privitoare la dreptul de proprietate şi alte drepturi reale		Referinţe
/		
Act Administrativ nr. 3400518, din 02/08/1997 emis de CJPSDDPAT TELEORMAN;		
B1	Intabulare, drept de PROPRIETATE, dobandit prin Reconstituire, cota actuala 1/1	A1
	1) **BIMBIRICĂ O GHEORGHE**, LIPSĂ CNP	

C. Partea III. SARCINI .

Inscrieri privind dezmembramintele dreptului de proprietate, drepturi reale de garanţie şi sarcini	Referinţe
NU SUNT	

Neutilizabil în circuitul civil

Anexa Nr. 1 La Partea I

Teren

Nr cadastral	Suprafaţa (mp)*	Observaţii / Referinţe
	4.500	

* Suprafaţa este determinată in planul de proiecţie Stereo 70.

DETALII LINIARE IMOBIL



Date referitoare la teren

Crt	Categorie folosinţă	Intra vilan	Suprafaţa (mp)	Tarla	Parcelă	Nr. topo	Observaţii / Referinţe
1	arabil	NU	4.500	17	109	-	IDENTIC CU PARCELA 38

Lungime Segmente
1) Valorile lungimilor segmentelor sunt obţinute din proiecţie în plan.

Punct început	X / Y	Punct sfârşit	X / Y	Lungime segment (** (m)
1	503.362,442 291.797,839	2	503.362,709 291.796,218	1.643
2	503.362,709 291.796,218	3	503.363,742 291.787,888	8.394
3	503.363,742 291.787,888	4	503.787,606 292.044,105	495.286
4	503.787,606 292.044,105	5	503.776,794 292.048,307	11.6
5	503.776,794 292.048,307	1	503.362,442 291.797,839	484.171

Document care conţine date cu caracter personal, protejat de prevederile Regulamentului (UE) nr. 679/2016 şi Legii 190/2018

**** Lungimile segmentelor sunt determinate în planul de proiecţie Stereo 70 şi sunt rotunjite la 1 milimetru.**
***** Distanţa dintre puncte este formată din segmente cumulate ce sunt mai mici decât valoarea 1 milimetru.**

Neutilizabil in circuitul civil

DATE DESPRE IMOBILUL NR. 2370

Oficiul de Cadastru şi Publicitate Imobiliară TELEORMAN
Biroul de Cadastru şi Publicitate Imobiliară Alexandria

A. Partea I. Descrierea imobilului

TEREN Extravilan

Adresa: Jud. Teleorman

Nr. Crt	Nr cadastral Nr. topografic	Suprafaţa* (mp)	Observaţii / Referinţe
A1		2.100	Sector cadastral:28 Teren neimprejmuit;

B. Partea II. Proprietari şi acte

Inscrieri privitoare la dreptul de proprietate şi alte drepturi reale		Referinţe
/		
Act Administrativ nr. 982, din 13/09/1991 emis de PRIMĂRIA COMUNEI DRĂGĂNEŞTI DE VEDE (HOTĂRÂREA NR.361 DIN DATA DE 28.08.1991 EMISĂ DE PREFECTURA JUDEŢULUI TELEORMAN);		
B1	Inscrierea provizorie, drept de PROPRIETATE, dobandit prin Lege, cota actuala 1/1	A1
	1) **MILITARU I GHEORGHITA**, LIPSĂ CNP 2) **DORILĂ I TRAIAN**, LIPSĂ CNP 3) **CIUCĂ O GHEORGHITA**, LIPSĂ CNP 4) **VLAD ZAMFIRA**, LIPSĂ CNP	

C. Partea III. SARCINI .

Inscrieri privind dezmembramintele dreptului de proprietate, drepturi reale de garanţie şi sarcini	Referinţe
NU SUNT	

Neutilizabil în circuitul civil

Anexa Nr. 1 La Partea I

Teren

Nr cadastral	Suprafaţa (mp)*	Observaţii / Referinţe
	2.100	

* Suprafaţa este determinată in planul de proiecţie Stereo 70.

DETALII LINIARE IMOBIL

Date referitoare la teren

Crt	Categorie folosinţă	Intra vilan	Suprafaţa (mp)	Tarla	Parcelă	Nr. topo	Observaţii / Referinţe
1	arabil	NU	2.100	17	131	-	IDENTIC CU PARCELA 177

Lungime Segmente

1) Valorile lungimilor segmentelor sunt obţinute din proiecţie în plan.

Punct început	X / Y	Punct sfârşit	X / Y	Lungime segment (** (m)
1	503.327,01 291.983,451	2	503.329,121 291.977,584	6.235
2	503.329,121 291.977,584	3	503.623,795 292.155,709	344.327
3	503.623,795 292.155,709	4	503.620,355 292.160,772	6.121
4	503.620,355 292.160,772	1	503.327,01 291.983,451	342.774

**** Lungimile segmentelor sunt determinate în planul de proiecţie Stereo 70 şi sunt rotunjite la 1 milimetru.**

Document care conţine date cu caracter personal, protejat de prevederile Regulamentului (UE) nr. 679/2016 şi Legii 190/2018

***** Distanţa dintre puncte este formată din segmente cumulate ce sunt mai mici decât valoarea 1 milimetru.**

Neutilizabil in circuitul civil

DATE DESPRE IMOBILUL NR. 2371

Oficiul de Cadastru şi Publicitate Imobiliară TELEORMAN
Biroul de Cadastru şi Publicitate Imobiliară Alexandria

A. Partea I. Descrierea imobilului

TEREN Extravilan

Adresa: Jud. Teleorman

Nr. Crt	Nr cadastral Nr. topografic	Suprafaţa* (mp)	Observaţii / Referinţe
A1		2.000	Sector cadastral:28 Teren neimprejmuit;

B. Partea II. Proprietari şi acte

Inscrieri privitoare la dreptul de proprietate şi alte drepturi reale		Referinţe
/		
Hotarare Judecatoreasca nr. 1073, din 09/06/2010 emis de JUDECĂTORIA ROȘIORII DE VEDE JUDETUL TELEORMAN (TITLUL DE PROPRIETATE NR. 3400600 DIN DATA DE 06.08.2002 EMIS DE CJPSDDPAT TELEORMAN);		
B1	Intabulare, drept de PROPRIETATE cu titlu de partaj, bun propriu, dobandit prin Hotarare Judecatoreasca, cota actuala 1/1	A1
	1) **NICULCEA GH OCTAVIAN**, LIPSĂ CNP	

C. Partea III. SARCINI .

Inscrieri privind dezmembramintele dreptului de proprietate, drepturi reale de garanţie şi sarcini	Referinţe
NU SUNT	

Neutilizabil în circuitul civil

Anexa Nr. 1 La Partea I

Teren

Nr cadastral	Suprafaţa (mp)*	Observaţii / Referinţe
	2.000	

* Suprafaţa este determinată in planul de proiecţie Stereo 70.

DETALII LINIARE IMOBIL

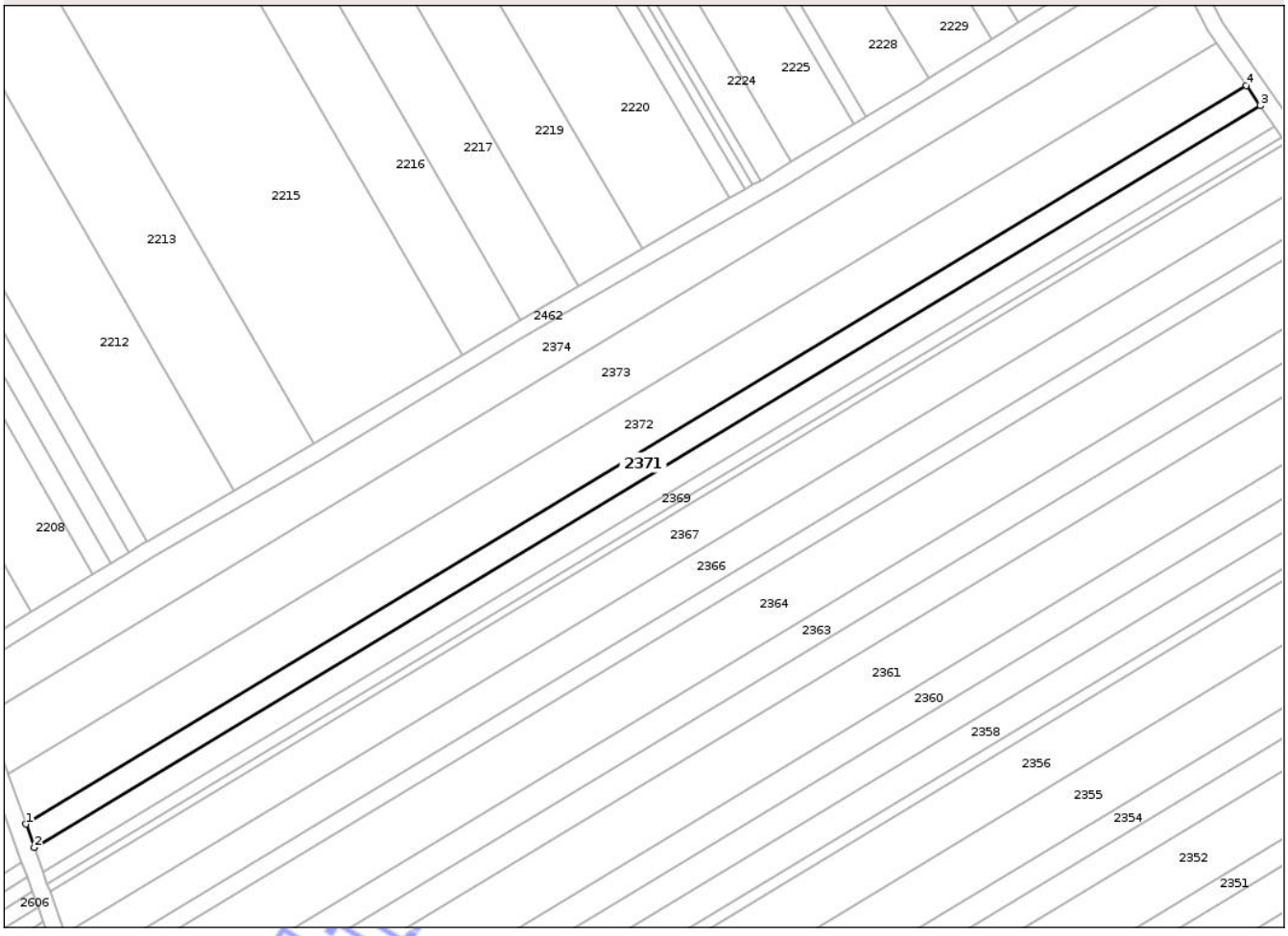

Date referitoare la teren

Crt	Categorie folosinţă	Intra vilan	Suprafaţa (mp)	Tarla	Parcelă	Nr. topo	Observaţii / Referinţe
1	arabil	NU	2.000	17	132	-	IDENTIC CU PARCELA 178

Lungime Segmente

1) Valorile lungimilor segmentelor sunt obţinute din proiecţie în plan.

Punct început	X / Y	Punct sfârşit	X / Y	Lungime segment (** (m)
1	503.324,99 291.989,063	2	503.327,01 291.983,451	5.964
2	503.327,01 291.983,451	3	503.620,355 292.160,772	342.774
3	503.620,355 292.160,772	4	503.616,998 292.165,576	5.861
4	503.616,998 292.165,576	1	503.324,99 291.989,063	341.212

**** Lungimile segmentelor sunt determinate în planul de proiecţie Stereo 70 şi sunt rotunjite la 1 milimetru.**

Document care conţine date cu caracter personal, protejat de prevederile Regulamentului (UE) nr. 679/2016 şi Legii 190/2018

***** Distanţa dintre puncte este formată din segmente cumulate ce sunt mai mici decât valoarea 1 milimetru.**

Neutilizabil in circuitul civil

DATE DESPRE IMOBILUL NR. 2372

Oficiul de Cadastru şi Publicitate Imobiliară TELEORMAN
Biroul de Cadastru şi Publicitate Imobiliară Alexandria

A. Partea I. Descrierea imobilului

TEREN Extravilan

Adresa: Jud. Teleorman

Nr. Crt	Nr cadastral Nr. topografic	Suprafaţa* (mp)	Observaţii / Referinţe
A1		4.200	Sector cadastral:28 Teren neimprejmuit;

B. Partea II. Proprietari şi acte

Inscrieri privitoare la dreptul de proprietate şi alte drepturi reale		Referinţe
/		
Act Administrativ nr. 3400348, din 15/06/1995 emis de CJPSDDPAT TELEORMAN;		
B1	Intabulare, drept de PROPRIETATE, dobandit prin Reconstituire, cota actuala 1/1	A1
	1) **CROITORU TUDOR**, LIPSĂ CNP	

C. Partea III. SARCINI .

Inscrieri privind dezmembramintele dreptului de proprietate, drepturi reale de garanţie şi sarcini	Referinţe
NU SUNT	

Neutilizabil în circuitul civil

Anexa Nr. 1 La Partea I

Teren

Nr cadastral	Suprafaţa (mp)*	Observaţii / Referinţe
	4.200	

* Suprafaţa este determinată in planul de proiecţie Stereo 70.

DETALII LINIARE IMOBIL

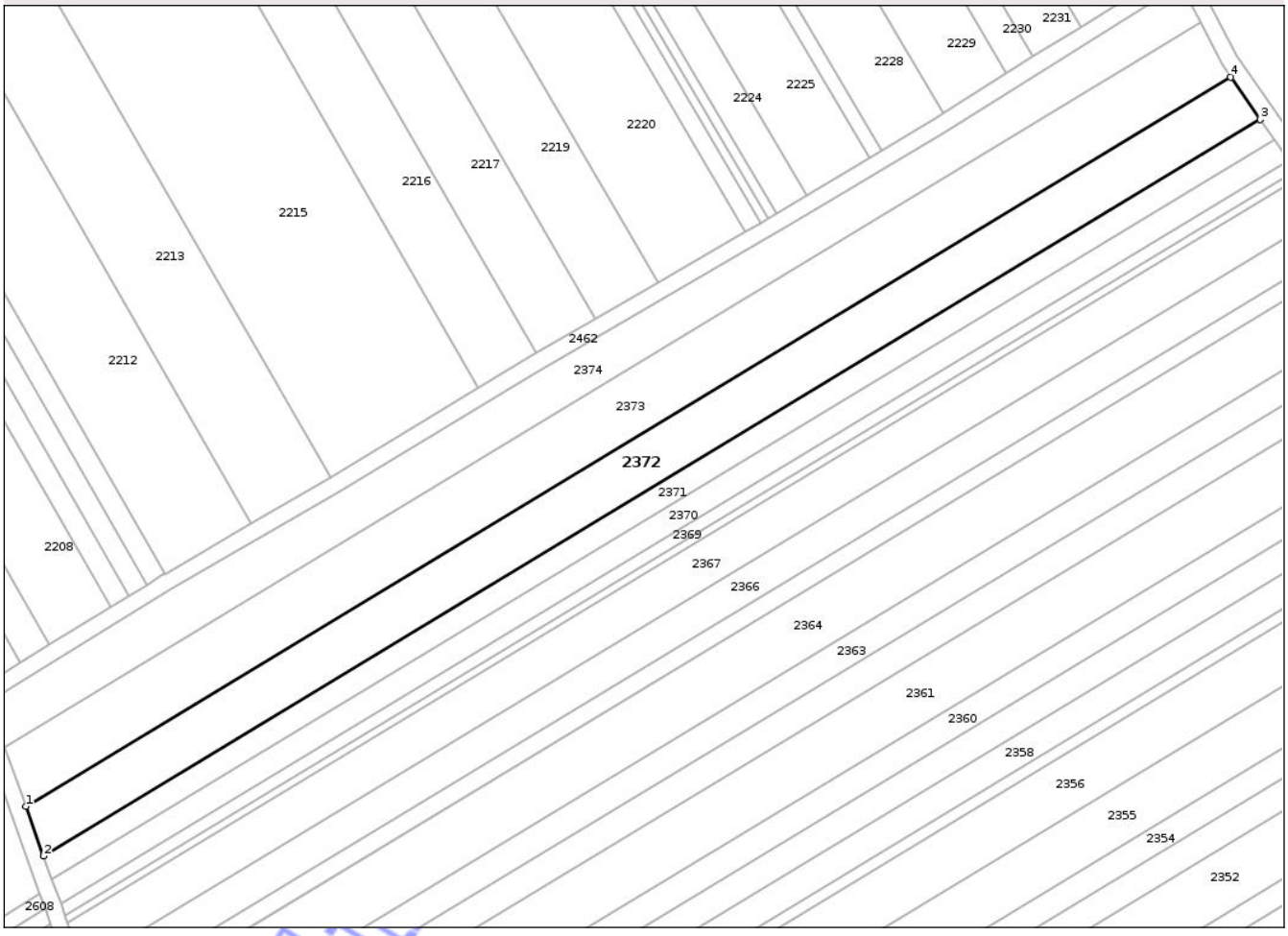

Date referitoare la teren

Crt	Categorie folosinţă	Intra vilan	Suprafaţa (mp)	Tarla	Parcelă	Nr. topo	Observaţii / Referinţe
1	arabil	NU	4.200	17	133	-	

Lungime Segmente

1) Valorile lungimilor segmentelor sunt obţinute din proiecţie în plan.

Punct început	X / Y	Punct sfârşit	X / Y	Lungime segment (** (m)
1	503.320,719 292.000,934	2	503.324,99 291.989,063	12.616
2	503.324,99 291.989,063	3	503.616,998 292.165,576	341.212
3	503.616,998 292.165,576	4	503.609,896 292.175,736	12.396
4	503.609,896 292.175,736	1	503.320,719 292.000,934	337.904

**** Lungimile segmentelor sunt determinate în planul de proiecţie Stereo 70 şi sunt rotunjite la 1 milimetru.**

Document care conţine date cu caracter personal, protejat de prevederile Regulamentului (UE) nr. 679/2016 şi Legii 190/2018

***** Distanţa dintre puncte este formată din segmente cumulate ce sunt mai mici decât valoarea 1 milimetru.**

Neutilizabil in circuitul civil

DATE DESPRE IMOBILUL NR. 2373

Oficiul de Cadastru şi Publicitate Imobiliară TELEORMAN
Biroul de Cadastru şi Publicitate Imobiliară Alexandria

A. Partea I. Descrierea imobilului

TEREN Extravilan

Adresa: Jud. Teleorman

Nr. Crt	Nr cadastral Nr. topografic	Suprafaţa* (mp)	Observaţii / Referinţe
A1		5.000	Sector cadastral:28 Teren neimprejmuit;

B. Partea II. Proprietari şi acte

Inscrieri privitoare la dreptul de proprietate şi alte drepturi reale		Referinţe
/		
Act Administrativ nr. 3400449, din 07/06/1996 emis de CJPSDDPAT TELEORMAN (ADEVERINȚA NR. 2484 DIN DATA DE 17.04.2024 ELIBERATĂ DE PRIMĂRIA DRĂGĂNEȘTI DE VEDE);		
B1	Intabulare, drept de PROPRIETATE, dobandit prin Reconstituire, cota actuala 1/1	A1
	1) **BRUJAN ECATERINA**, LIPSĂ CNP	

C. Partea III. SARCINI .

Inscrieri privind dezmembramintele dreptului de proprietate, drepturi reale de garanţie şi sarcini	Referinţe
NU SUNT	

Neutilizabil în circuitul civil

Anexa Nr. 1 La Partea I

Teren

Nr cadastral	Suprafaţa (mp)*	Observaţii / Referinţe
	5.000	

* Suprafaţa este determinată in planul de proiecţie Stereo 70.

DETALII LINIARE IMOBIL

Date referitoare la teren

Crt	Categorie folosinţă	Intra vilan	Suprafaţa (mp)	Tarla	Parcelă	Nr. topo	Observaţii / Referinţe
1	arabil	NU	5.000	17	134	-	IDENTIC CU TARLA 18

Lungime Segmente

1) Valorile lungimilor segmentelor sunt obţinute din proiecţie în plan.

Punct început	X / Y	Punct sfârşit	X / Y	Lungime segment (** (m)
1	503.315,579 292.015,188	2	503.319,234 292.005,061	10.766
2	503.319,234 292.005,061	3	503.320,719 292.000,934	4.386
3	503.320,719 292.000,934	4	503.609,896 292.175,736	337.904
4	503.609,896 292.175,736	5	503.607,892 292.178,604	3.499
5	503.607,892 292.178,604	6	503.602,747 292.188,776	11.399

Document care conţine date cu caracter personal, protejat de prevederile Regulamentului (UE) nr. 679/2016 şi Legii 190/2018

Punct început	X / Y	Punct sfârşit	X / Y	Lungime segment (** (m)
6	503.602,747 292.188,776	1	503.315,579 292.015,188	335.557

** Lungimile segmentelor sunt determinate în planul de proiecţie Stereo 70 şi sunt rotunjite la 1 milimetru.
*** Distanţa dintre puncte este formată din segmente cumulate ce sunt mai mici decât valoarea 1 milimetru.

Neutilizabil in circuitul civil

DATE DESPRE IMOBILUL NR. 2376

Oficiul de Cadastru şi Publicitate Imobiliară TELEORMAN
Biroul de Cadastru şi Publicitate Imobiliară Alexandria

A. Partea I. Descrierea imobilului

TEREN Extravilan

Adresa: Jud. Teleorman

Nr. Crt	Nr cadastral Nr. topografic	Suprafaţa* (mp)	Observaţii / Referinţe
A1	20575	1.400	Sector cadastral:28 Teren neimprejmuit;

B. Partea II. Proprietari şi acte

Inscrieri privitoare la dreptul de proprietate şi alte drepturi reale		Referinţe
57639 / 09/09/2019		
Act Notarial nr. Contract de vanzare aut.nr.1664, din 02/09/2019 emis de Radu Anisoara;		
B2	Intabulare, drept de PROPRIETATEcu titlul de drept cumparare,bun comun, dobandit prin Conventie, cota actuala 1/1, cota initiala 1/1	A1
	1) **RĂŞICĂ OPRICĂ** 2) **RĂŞICĂ ELENA**	

C. Partea III. SARCINI .

Inscrieri privind dezmembramintele dreptului de proprietate, drepturi reale de garanţie şi sarcini	Referinţe
NU SUNT	

Neutilizabil în circuitul civil

Anexa Nr. 1 La Partea I

Teren

Nr cadastral	Suprafaţa (mp)*	Observaţii / Referinţe
20575	1.400	

* Suprafaţa este determinată in planul de proiecţie Stereo 70.

DETALII LINIARE IMOBIL

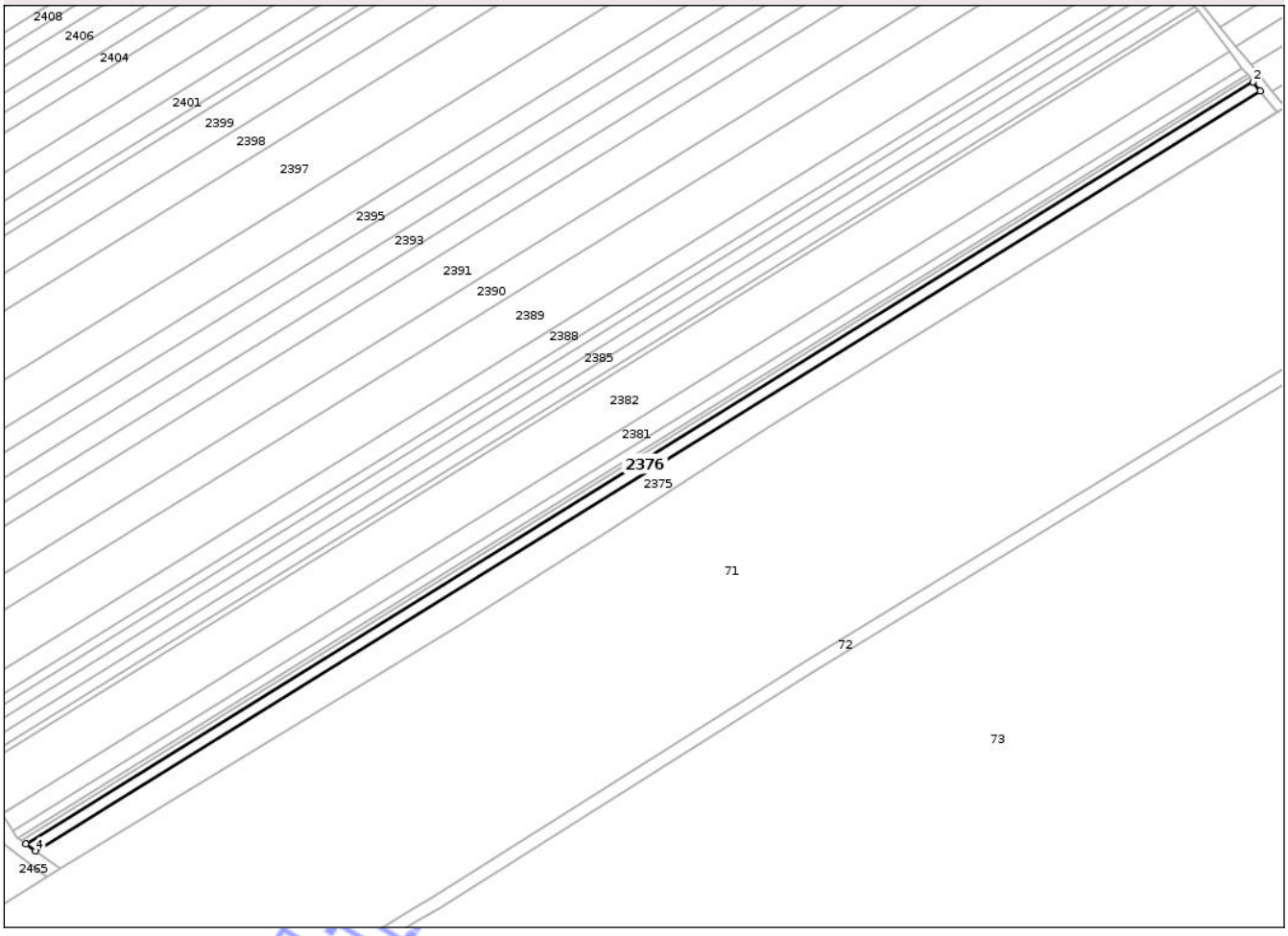

Date referitoare la teren

Crt	Categorie folosinţă	Intra vilan	Suprafaţa (mp)	Tarla	Parcelă	Nr. topo	Observaţii / Referinţe
1	arabil	NU	1.400	17	137	-	IDENTIC CU PARCELA 183

Lungime Segmente

1) Valorile lungimilor segmentelor sunt obţinute din proiecţie în plan.

Punct început	X / Y	Punct sfârşit	X / Y	Lungime segment (** (m)
1	504.000,231 291.227,983	2	503.998,183 291.230,612	3.333
2	503.998,183 291.230,612	3	503.638,7 291.007,688	422.993
3	503.638,7 291.007,688	4	503.641,572 291.005,57	3.569
4	503.641,572 291.005,57	1	504.000,231 291.227,983	422.023

**** Lungimile segmentelor sunt determinate în planul de proiecţie Stereo 70 şi sunt rotunjite la 1 milimetru.**

Document care conţine date cu caracter personal, protejat de prevederile Regulamentului (UE) nr. 679/2016 şi Legii 190/2018

***** Distanţa dintre puncte este formată din segmente cumulate ce sunt mai mici decât valoarea 1 milimetru.**

Neutilizabil in circuitul civil

DATE DESPRE IMOBILUL NR. 2377

Oficiul de Cadastru şi Publicitate Imobiliară TELEORMAN
Biroul de Cadastru şi Publicitate Imobiliară Alexandria

A. Partea I. Descrierea imobilului

TEREN Extravilan

Adresa: Jud. Teleorman

Nr. Crt	Nr cadastral Nr. topografic	Suprafaţa* (mp)	Observaţii / Referinţe
A1		700	Sector cadastral:28 Teren neimprejmuit;

B. Partea II. Proprietari şi acte

Inscrieri privitoare la dreptul de proprietate şi alte drepturi reale		Referinţe
/		
Act Administrativ nr. 3400061, din 18/07/1993 emis de CJPSDDPAT TELEORMAN (CERTIFICAT DE DECES NR. 125785 DIN DATA DE 22.02.1995 ELIBERAT DE PRIMĂRIA DRĂGĂNEȘTI DE VEDE);		
B1	Intabulare, drept de PROPRIETATE, dobandit prin Reconstituire, cota actuala 1/1	A1
	1) **CIUCĂ I BARBU**, DECEDAT, LIPSĂ CNP DEFUNCT:Da	

C. Partea III. SARCINI .

Inscrieri privind dezmembramintele dreptului de proprietate, drepturi reale de garanţie şi sarcini	Referinţe
NU SUNT	

Neutilizabil în circuitul civil

Anexa Nr. 1 La Partea I

Teren

Nr cadastral	Suprafaţa (mp)*	Observaţii / Referinţe
	700	

* Suprafaţa este determinată in planul de proiecţie Stereo 70.

DETALII LINIARE IMOBIL

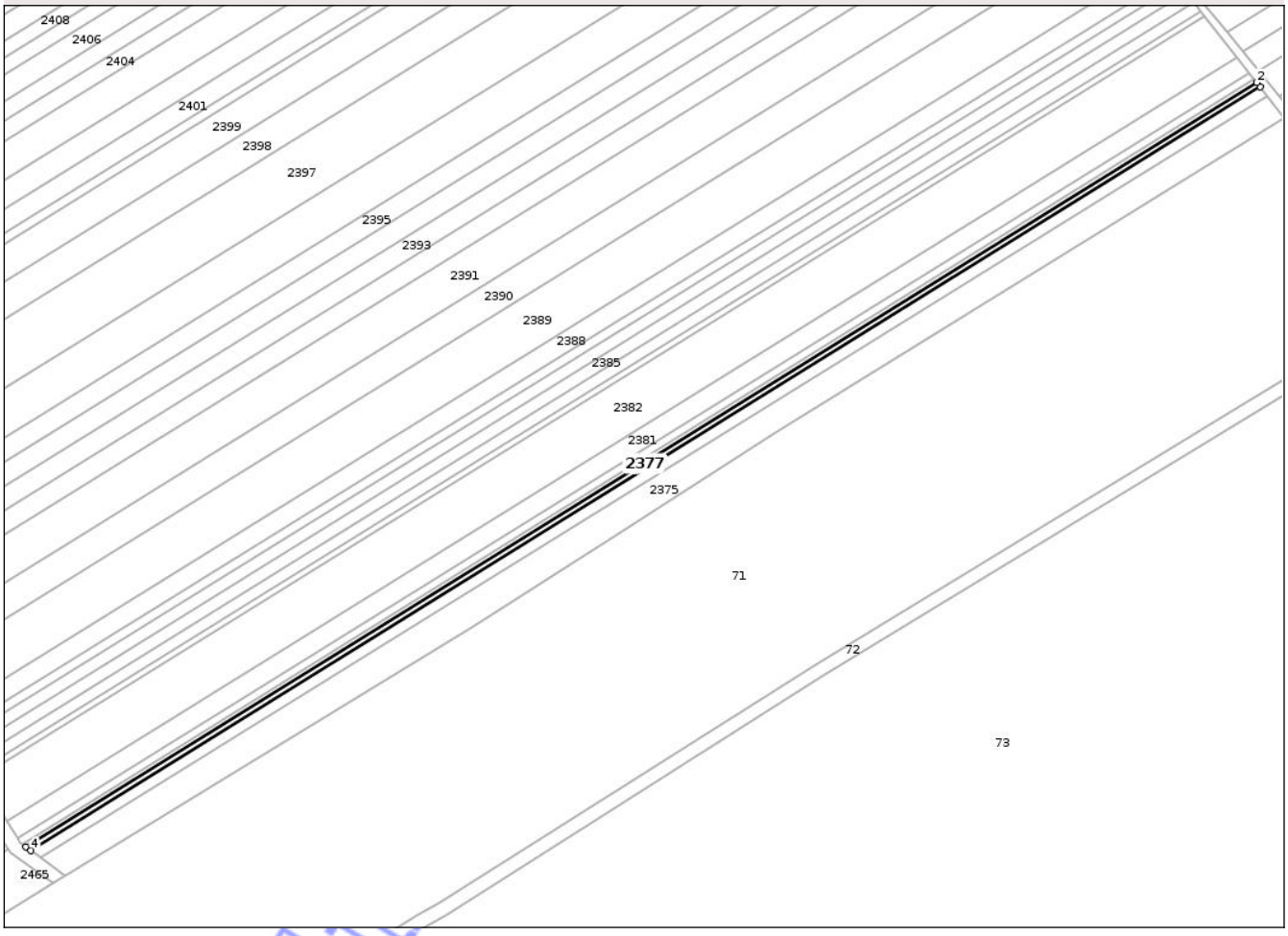

Date referitoare la teren

Crt	Categorie folosinţă	Intra vilan	Suprafaţa (mp)	Tarla	Parcelă	Nr. topo	Observaţii / Referinţe
1	arabil	NU	700	17	138	-	

Lungime Segmente

1) Valorile lungimilor segmentelor sunt obţinute din proiecţie în plan.

Punct început	X / Y	Punct sfârşit	X / Y	Lungime segment (** (m)
1	503.998,183 291.230,612	2	503.997,16 291.231,924	1.664
2	503.997,16 291.231,924	3	503.637,266 291.008,745	423.477
3	503.637,266 291.008,745	4	503.638,7 291.007,688	1.781
4	503.638,7 291.007,688	1	503.998,183 291.230,612	422.993

**** Lungimile segmentelor sunt determinate în planul de proiecţie Stereo 70 şi sunt rotunjite la 1 milimetru.**

Document care conţine date cu caracter personal, protejat de prevederile Regulamentului (UE) nr. 679/2016 şi Legii 190/2018

***** Distanţa dintre puncte este formată din segmente cumulate ce sunt mai mici decât valoarea 1 milimetru.**

Neutilizabil in circuitul civil

DATE DESPRE IMOBILUL NR. 2378

Oficiul de Cadastru şi Publicitate Imobiliară TELEORMAN
Biroul de Cadastru şi Publicitate Imobiliară Alexandria

A. Partea I. Descrierea imobilului

TEREN Extravilan

Adresa: Jud. Teleorman

Nr. Crt	Nr cadastral Nr. topografic	Suprafaţa* (mp)	Observaţii / Referinţe
A1		3.000	Sector cadastral:28 Teren neimprejmuit;

B. Partea II. Proprietari şi acte

Inscrieri privitoare la dreptul de proprietate şi alte drepturi reale		Referinţe
/		
Hotarare Judecatoreasca nr. 188, din 16/02/2021 emis de JUDECĂTORIA ROȘIORI DE VEDE (TITLUL DE PROPRIETATE NR. 3400333 DIN DATA DE 10.05.1995 EMIS DE CJPSDDPAT TELEORMAN);		
B1	Intabulare, drept de PROPRIETATE cu titlu de partaj, bun propriu, dobandit prin Hotarare Judecatoreasca, cota actuala 1/1	A1
	1) **CROITORU ANGHEL**, LIPSĂ CNP	

C. Partea III. SARCINI .

Inscrieri privind dezmembramintele dreptului de proprietate, drepturi reale de garanţie şi sarcini	Referinţe
NU SUNT	

Neutilizabil la circuitul civil

Anexa Nr. 1 La Partea I

Teren

Nr cadastral	Suprafaţa (mp)*	Observaţii / Referinţe
	3.000	

* Suprafaţa este determinată in planul de proiecţie Stereo 70.

DETALII LINIARE IMOBIL

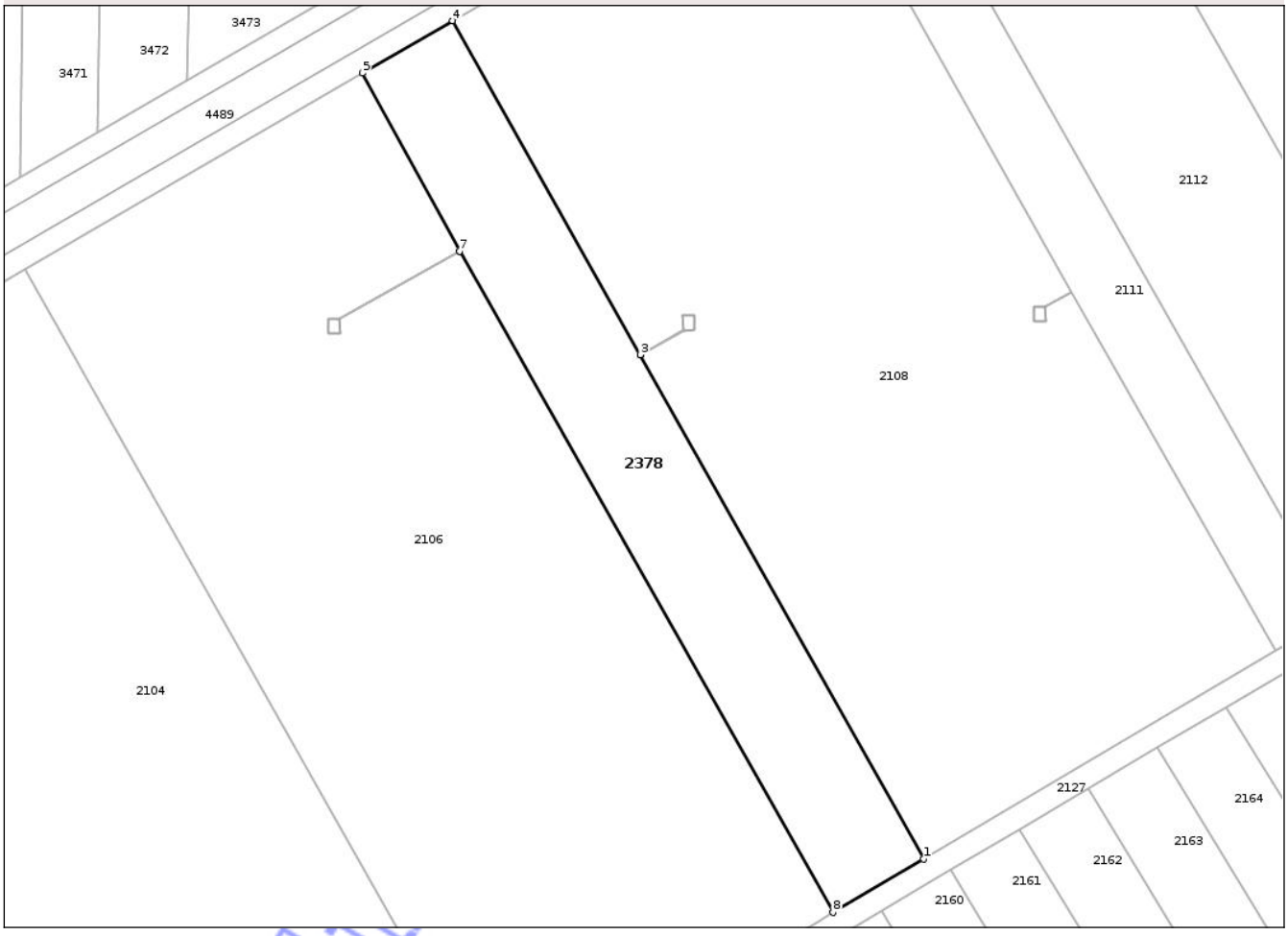

Date referitoare la teren

Crt	Categorie folosinţă	Intra vilan	Suprafaţa (mp)	Tarla	Parcelă	Nr. topo	Observaţii / Referinţe
1	arabil	NU	3.000	15/1	16/1	-	IDENTIC CU TARLA 15

Lungime Segmente

1) Valorile lungimilor segmentelor sunt obţinute din proiecţie în plan.

Punct început	X / Y	Punct sfârşit	X / Y	Lungime segment (** (m)
1	502.740,97 292.101,494	2	502.692,325 292.187,946	99.198
2	502.692,325 292.187,946	3	502.692,324 292.187,948	0.002
3	502.692,324 292.187,948	4	502.660,105 292.245,209	65.703
4	502.660,105 292.245,209	5	502.644,666 292.236,253	17.849
5	502.644,666 292.236,253	6	502.661,285 292.205,687	34.792

Document care conţine date cu caracter personal, protejat de prevederile Regulamentului (UE) nr. 679/2016 şi Legii 190/2018

Punct început	X / Y	Punct sfârşit	X / Y	Lungime segment (** (m)
6	502.661,285 292.205,687	7	502.661,286 292.205,686	0.001
7	502.661,286 292.205,686	8	502.725,405 292.092,319	130.243
8	502.725,405 292.092,319	1	502.740,97 292.101,494	18.068

**** Lungimile segmentelor sunt determinate în planul de proiecţie Stereo 70 şi sunt rotunjite la 1 milimetru.**
***** Distanţa dintre puncte este formată din segmente cumulate ce sunt mai mici decât valoarea 1 milimetru.**

Neutilizabil in circuitul civil

DATE DESPRE IMOBILUL NR. 2379

Oficiul de Cadastru şi Publicitate Imobiliară TELEORMAN
Biroul de Cadastru şi Publicitate Imobiliară Alexandria

A. Partea I. Descrierea imobilului

TEREN Extravilan

Adresa: Jud. Teleorman

Nr. Crt	Nr cadastral Nr. topografic	Suprafaţa* (mp)	Observaţii / Referinţe
A1		500	Sector cadastral:28 Teren neimprejmuit;

B. Partea II. Proprietari şi acte

Inscrieri privitoare la dreptul de proprietate şi alte drepturi reale		Referinţe
/		
Act Administrativ nr. 3400501, din 22/04/1997 emis de CJPSDDPAT TELEORMAN;		
B1	Intabulare, drept de PROPRIETATE, dobandit prin Reconstituire, cota actuala 1/1	A1
	1) **GRECU I DUMITRU**, LIPSĂ CNP	

C. Partea III. SARCINI .

Inscrieri privind dezmembramintele dreptului de proprietate, drepturi reale de garanţie şi sarcini	Referinţe
NU SUNT	

Neutilizabil în circuitul civil

Anexa Nr. 1 La Partea I

Teren

Nr cadastral	Suprafaţa (mp)*	Observaţii / Referinţe
	500	

* Suprafaţa este determinată in planul de proiecţie Stereo 70.

DETALII LINIARE IMOBIL

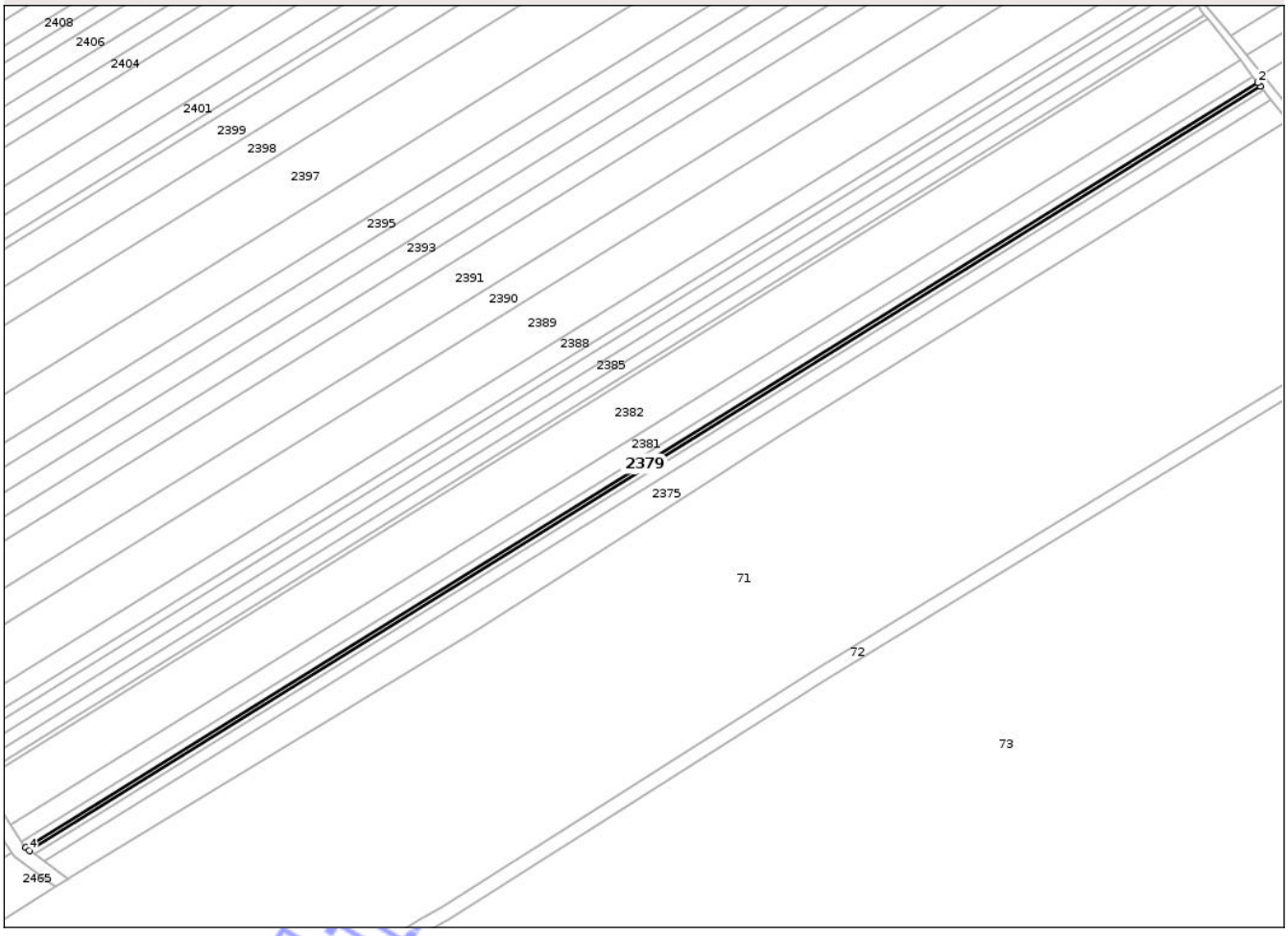

Date referitoare la teren

Crt	Categorie folosinţă	Intra vilan	Suprafaţa (mp)	Tarla	Parcelă	Nr. topo	Observaţii / Referinţe
1	arabil	NU	500	17	139	-	

Lungime Segmente
1) Valorile lungimilor segmentelor sunt obţinute din proiecţie în plan.

Punct început	X / Y	Punct sfârşit	X / Y	Lungime segment (** (m)
1	503.997,16 291.231,924	2	503.996,43 291.232,86	1.187
2	503.996,43 291.232,86	3	503.636,243 291.009,5	423.821
3	503.636,243 291.009,5	4	503.637,266 291.008,745	1.271
4	503.637,266 291.008,745	1	503.997,16 291.231,924	423.477

**** Lungimile segmentelor sunt determinate în planul de proiecţie Stereo 70 şi sunt rotunjite la 1 milimetru.**

Document care conţine date cu caracter personal, protejat de prevederile Regulamentului (UE) nr. 679/2016 şi Legii 190/2018

***** Distanţa dintre puncte este formată din segmente cumulate ce sunt mai mici decât valoarea 1 milimetru.**

Neutilizabil in circuitul civil

DATE DESPRE IMOBILUL NR. 2380

Oficiul de Cadastru şi Publicitate Imobiliară TELEORMAN
Biroul de Cadastru şi Publicitate Imobiliară Alexandria

A. Partea I. Descrierea imobilului

TEREN Extravilan

Adresa: Jud. Teleorman

Nr. Crt	Nr cadastral Nr. topografic	Suprafaţa* (mp)	Observaţii / Referinţe
A1		1.000	Sector cadastral:28 Teren neimprejmuit;

B. Partea II. Proprietari şi acte

Inscrieri privitoare la dreptul de proprietate şi alte drepturi reale		Referinţe
/		
Act Administrativ nr. 3400134, din 01/01/1991 emis de CJPSDDPAT TELEORMAN (CERTIFICAT DE DECES NR. 269201 DIN DATA DE 22.10.2009 ELIBERAT DE PRIMĂRIA DRĂGĂNEȘTI DE VEDE);		
B1	Intabulare, drept de PROPRIETATE, dobandit prin Reconstituire, cota actuala 1/1	A1
	1) **OVEDENIE M BADEA**, DECEDAT DEFUNCT:Da	

C. Partea III. SARCINI .

Inscrieri privind dezmembramintele dreptului de proprietate, drepturi reale de garanţie şi sarcini	Referinţe
NU SUNT	

Neutilizabil în circuitul civil

Anexa Nr. 1 La Partea I

Teren

Nr cadastral	Suprafaţa (mp)*	Observaţii / Referinţe
	1.000	

* Suprafaţa este determinată in planul de proiecţie Stereo 70.

DETALII LINIARE IMOBIL



Date referitoare la teren

Crt	Categorie folosinţă	Intra vilan	Suprafaţa (mp)	Tarla	Parcelă	Nr. topo	Observaţii / Referinţe
1	arabil	NU	1.000	17	140	-	

Lungime Segmente
1) Valorile lungimilor segmentelor sunt obţinute din proiecţie în plan.

Punct început	X / Y	Punct sfârşit	X / Y	Lungime segment (** (m)
1	503.996,43 291.232,86	2	503.994,972 291.234,731	2.372
2	503.994,972 291.234,731	3	503.634,762 291.011,356	423.849
3	503.634,762 291.011,356	4	503.635,649 291.009,938	1.673
4	503.635,649 291.009,938	5	503.636,243 291.009,5	0.738
5	503.636,243 291.009,5	1	503.996,43 291.232,86	423.821

Document care conţine date cu caracter personal, protejat de prevederile Regulamentului (UE) nr. 679/2016 şi Legii 190/2018

**** Lungimile segmentelor sunt determinate în planul de proiecţie Stereo 70 şi sunt rotunjite la 1 milimetru.**
***** Distanţa dintre puncte este formată din segmente cumulate ce sunt mai mici decât valoarea 1 milimetru.**

Neutilizabil in circuitul civil

DATE DESPRE IMOBILUL NR. 2381

Oficiul de Cadastru şi Publicitate Imobiliară TELEORMAN
Biroul de Cadastru şi Publicitate Imobiliară Alexandria

A. Partea I. Descrierea imobilului

TEREN Extravilan

Adresa: Jud. Teleorman

Nr. Crt	Nr cadastral Nr. topografic	Suprafaţa* (mp)	Observaţii / Referinţe
A1		2.490	Sector cadastral:28 Teren neimprejmuit;

B. Partea II. Proprietari şi acte

Inscrieri privitoare la dreptul de proprietate şi alte drepturi reale		Referinţe
/		
Hotarare Judecatoreasca nr. 2356, din 10/12/2014 emis de JUDECĂTORIA ROȘIORII DE VEDE JUDETUL TELEORMAN (TITLUL DE PROPRIETATE NR. 3407523 DIN DATA DE 20.11.2008 EMIS DE CJPSDDPAT TELEORMAN);		
B1	Intabulare, drept de PROPRIETATE cu titlu de partaj, bun propriu, dobandit prin Hotarare Judecatoreasca, cota actuala 1/1	A1
	1) **VLADU TEODORA MARIA**	

C. Partea III. SARCINI .

Inscrieri privind dezmembramintele dreptului de proprietate, drepturi reale de garanţie şi sarcini	Referinţe
NU SUNT	

Neutilizabil în circuitul civil

Anexa Nr. 1 La Partea I

Teren

Nr cadastral	Suprafaţa (mp)*	Observaţii / Referinţe
	2.490	

* Suprafaţa este determinată in planul de proiecţie Stereo 70.

DETALII LINIARE IMOBIL

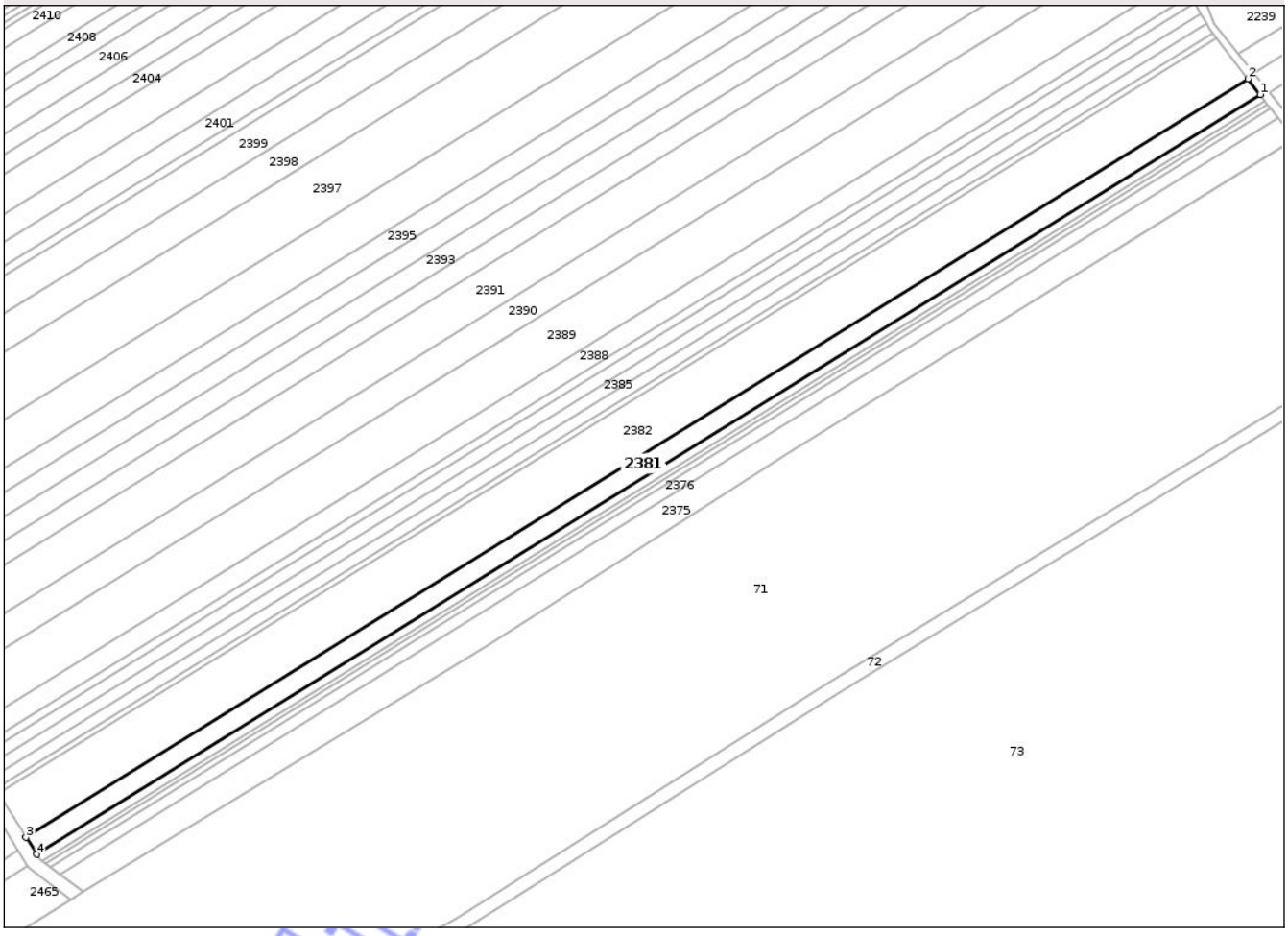

Date referitoare la teren

Crt	Categorie folosinţă	Intra vilan	Suprafaţa (mp)	Tarla	Parcelă	Nr. topo	Observaţii / Referinţe
1	arabil	NU	2.490	17	141	-	IDENTIC CU PARCELA 185

Lungime Segmente
1) Valorile lungimilor segmentelor sunt obţinute din proiecţie în plan.

Punct început	X / Y	Punct sfârşit	X / Y	Lungime segment (** (m)
1	503.994,972 291.234,731	2	503.991,337 291.239,395	5.913
2	503.991,337 291.239,395	3	503.631,644 291.016,341	423.24
3	503.631,644 291.016,341	4	503.634,762 291.011,356	5.88
4	503.634,762 291.011,356	1	503.994,972 291.234,731	423.849

**** Lungimile segmentelor sunt determinate în planul de proiecţie Stereo 70 şi sunt rotunjite la 1 milimetru.**

Document care conţine date cu caracter personal, protejat de prevederile Regulamentului (UE) nr. 679/2016 şi Legii 190/2018

***** Distanţa dintre puncte este formată din segmente cumulate ce sunt mai mici decât valoarea 1 milimetru.**

Neutilizabil in circuitul civil

DATE DESPRE IMOBILUL NR. 2382

Oficiul de Cadastru şi Publicitate Imobiliară TELEORMAN
Biroul de Cadastru şi Publicitate Imobiliară Alexandria

A. Partea I. Descrierea imobilului

TEREN Extravilan

Adresa: Jud. Teleorman

Nr. Crt	Nr cadastral Nr. topografic	Suprafaţa* (mp)	Observaţii / Referinţe
A1		6.400	Sector cadastral:28 Teren neimprejmuit;

B. Partea II. Proprietari şi acte

Inscrieri privitoare la dreptul de proprietate şi alte drepturi reale		Referinţe
/		
Act Notarial nr. 306, din 16/12/2021 emis de BIN STRUNĂ CARMEN (TITLUL DE PROPRIETATE NR. 3400414 DIN DATA DE 11.07.2008 EMIS DE CJPSDDPAT TELEORMAN; ÎNCHEIERE DE RECTIFICARE NR. 1469 DIN DATA DE 08.04.2009 EMISĂ DE BNP MARIA BARBU; ACT DE PARTAJ VOLUNTAR NR. 1504 DIN DATA DE 11.05.1998 EMIS DE BNP BARBU MARIA);		
B1	Intabulare, drept de PROPRIETATE cu titlu de moștenire, bun propriu, dobandit prin Succesiune, cota actuala 1/1	A1
	1) **COȘERU CLAUDIA**	

C. Partea III. SARCINI .

Inscrieri privind dezmembramintele dreptului de proprietate, drepturi reale de garanţie şi sarcini	Referinţe
NU SUNT	

Neutilizabil în circuitul civil

Anexa Nr. 1 La Partea I

Teren

Nr cadastral	Suprafaţa (mp)*	Observaţii / Referinţe
	6.400	

* Suprafaţa este determinată in planul de proiecţie Stereo 70.

DETALII LINIARE IMOBIL

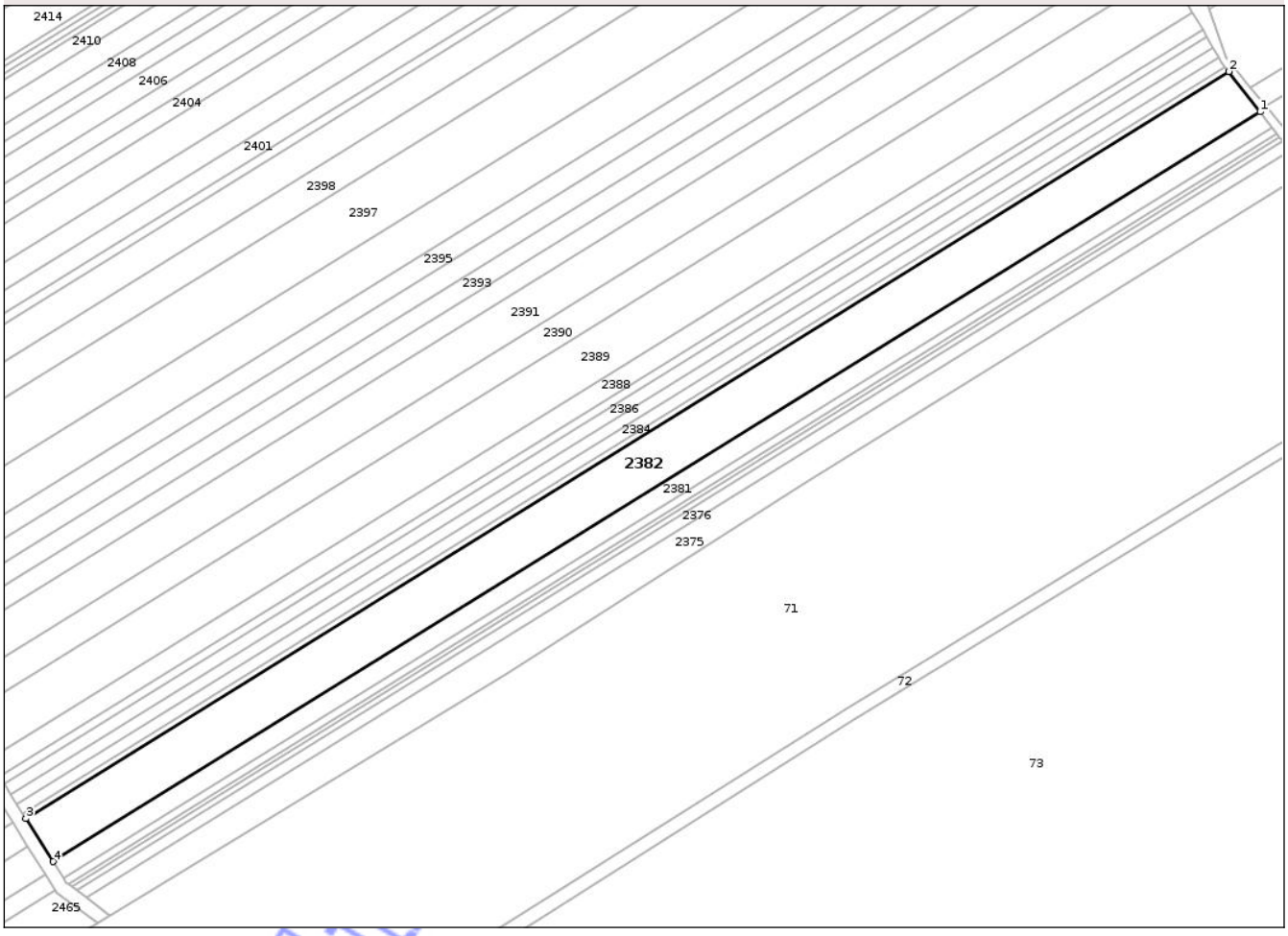

Date referitoare la teren

Crt	Categorie folosinţă	Intra vilan	Suprafaţa (mp)	Tarla	Parcelă	Nr. topo	Observaţii / Referinţe
1	arabil	NU	6.400	17	142	-	IDENTIC CU PARCELA 186

Lungime Segmente

1) Valorile lungimilor segmentelor sunt obţinute din proiecţie în plan.

Punct început	X / Y	Punct sfârşit	X / Y	Lungime segment (** (m)
1	503.991,337 291.239,395	2	503.981,97 291.251,412	15.236
2	503.981,97 291.251,412	3	503.623,61 291.029,184	421.672
3	503.623,61 291.029,184	4	503.631,644 291.016,341	15.149
4	503.631,644 291.016,341	1	503.991,337 291.239,395	423.24

**** Lungimile segmentelor sunt determinate în planul de proiecţie Stereo 70 şi sunt rotunjite la 1 milimetru.**

Document care conţine date cu caracter personal, protejat de prevederile Regulamentului (UE) nr. 679/2016 şi Legii 190/2018

***** Distanţa dintre puncte este formată din segmente cumulate ce sunt mai mici decât valoarea 1 milimetru.**

Neutilizabil in circuitul civil

DATE DESPRE IMOBILUL NR. 2383

Oficiul de Cadastru şi Publicitate Imobiliară TELEORMAN
Biroul de Cadastru şi Publicitate Imobiliară Alexandria

A. Partea I. Descrierea imobilului

TEREN Extravilan

Adresa: Jud. Teleorman

Nr. Crt	Nr cadastral Nr. topografic	Suprafaţa* (mp)	Observaţii / Referinţe
A1		700	Sector cadastral:28 Teren neimprejmuit;

B. Partea II. Proprietari şi acte

Inscrieri privitoare la dreptul de proprietate şi alte drepturi reale		Referinţe
/		
Act Administrativ nr. 1363, din 13/04/1991 emis de PRIMĂRIA COMUNEI DRĂGĂNEȘTI DE VEDE (HOTĂRÂREA NR.361 DIN DATA DE 28.08.1991 EMISĂ DE PREFECTURA JUDEȚULUI TELEORMAN);		
B1	Inscrierea provizorie, drept de PROPRIETATE, dobandit prin Lege, cota actuala 1/1	A1
	1) **BELU I GHEORGHIȚA**, LIPSĂ CNP 2) **GRECU GHEORGHE**, LIPSĂ CNP 3) **DORILĂ NICULA**, LIPSĂ CNP	

C. Partea III. SARCINI .

Inscrieri privind dezmembramintele dreptului de proprietate, drepturi reale de garanţie şi sarcini	Referinţe
NU SUNT	

Neutilizabil în circuitul civil

Anexa Nr. 1 La Partea I

Teren

Nr cadastral	Suprafaţa (mp)*	Observaţii / Referinţe
	700	

* Suprafaţa este determinată in planul de proiecţie Stereo 70.

DETALII LINIARE IMOBIL



Date referitoare la teren

Crt	Categorie folosinţă	Intra vilan	Suprafaţa (mp)	Tarla	Parcelă	Nr. topo	Observaţii / Referinţe
1	arabil	NU	700	17	143	-	IDENTIC CU PARCELA 187

Lungime Segmente

1) Valorile lungimilor segmentelor sunt obţinute din proiecţie în plan.

Punct început	X / Y	Punct sfârşit	X / Y	Lungime segment (** (m)
1	503.981,97 291.251,412	2	503.980,944 291.252,729	1.669
2	503.980,944 291.252,729	3	503.622,729 291.030,592	421.501
3	503.622,729 291.030,592	4	503.623,61 291.029,184	1.661
4	503.623,61 291.029,184	1	503.981,97 291.251,412	421.672

**** Lungimile segmentelor sunt determinate în planul de proiecţie Stereo 70 şi sunt rotunjite la 1 milimetru.**

Document care conţine date cu caracter personal, protejat de prevederile Regulamentului (UE) nr. 679/2016 şi Legii 190/2018

***** Distanţa dintre puncte este formată din segmente cumulate ce sunt mai mici decât valoarea 1 milimetru.**

Neutilizabil in circuitul civil

DATE DESPRE IMOBILUL NR. 2384

Oficiul de Cadastru şi Publicitate Imobiliară TELEORMAN
Biroul de Cadastru şi Publicitate Imobiliară Alexandria

A. Partea I. Descrierea imobilului

TEREN Extravilan

Adresa: Jud. Teleorman

Nr. Crt	Nr cadastral Nr. topografic	Suprafaţa* (mp)	Observaţii / Referinţe
A1		1.400	Sector cadastral:28 Teren neimprejmuit;

B. Partea II. Proprietari şi acte

Inscrieri privitoare la dreptul de proprietate şi alte drepturi reale		Referinţe
/		
Act Administrativ nr. 3400034, din 01/01/1991 emis de CJPSDDPAT TELEORMAN (CERTIFICAT DE DECES NR. 180645 DIN DATA DE 14.04.2005 ELIBERAT DE PRIMĂRIA DRĂGĂNEȘTI DE VEDE);		
B1	Intabulare, drept de PROPRIETATE, dobandit prin Reconstituire, cota actuala 1/1	A1
	1) **DORILĂ V PETRE**, DECEDAT DEFUNCT:Da	

C. Partea III. SARCINI .

Inscrieri privind dezmembramintele dreptului de proprietate, drepturi reale de garanţie şi sarcini	Referinţe
NU SUNT	

Neutilizabil în circuitul civil

Anexa Nr. 1 La Partea I

Teren

Nr cadastral	Suprafaţa (mp)*	Observaţii / Referinţe
	1.400	

* Suprafaţa este determinată in planul de proiecţie Stereo 70.

DETALII LINIARE IMOBIL



Date referitoare la teren

Crt	Categorie folosinţă	Intra vilan	Suprafaţa (mp)	Tarla	Parcelă	Nr. topo	Observaţii / Referinţe
1	arabil	NU	1.400	17	144	-	

Lungime Segmente
1) Valorile lungimilor segmentelor sunt obţinute din proiecţie în plan.

Punct început	X / Y	Punct sfârşit	X / Y	Lungime segment (** (m)
1	503.980,944 291.252,729	2	503.979,88 291.254,094	1.731
2	503.979,88 291.254,094	3	503.979,079 291.255,482	1.603
3	503.979,079 291.255,482	4	503.620,967 291.033,409	421.379
4	503.620,967 291.033,409	5	503.622,729 291.030,592	3.323
5	503.622,729 291.030,592	1	503.980,944 291.252,729	421.501

Document care conţine date cu caracter personal, protejat de prevederile Regulamentului (UE) nr. 679/2016 şi Legii 190/2018

**** Lungimile segmentelor sunt determinate în planul de proiecţie Stereo 70 şi sunt rotunjite la 1 milimetru.**
***** Distanţa dintre puncte este formată din segmente cumulate ce sunt mai mici decât valoarea 1 milimetru.**

Neutilizabil in circuitul civil

DATE DESPRE IMOBILUL NR. 2385

Oficiul de Cadastru şi Publicitate Imobiliară TELEORMAN
Biroul de Cadastru şi Publicitate Imobiliară Alexandria

A. Partea I. Descrierea imobilului

TEREN Extravilan

Adresa: Jud. Teleorman

Nr. Crt	Nr cadastral Nr. topografic	Suprafaţa* (mp)	Observaţii / Referinţe
A1		1.500	Sector cadastral:28 Teren neimprejmuit;

B. Partea II. Proprietari şi acte

Inscrieri privitoare la dreptul de proprietate şi alte drepturi reale		Referinţe
/		
Act Notarial nr. 102, din 11/02/2019 emis de BNP TAMARA MORCOV (TITLUL DE PROPRIETATE NR. 3400356 DIN DATA DE 19.07.1995 EMIS DE CJPSDDPAT TELEORMAN);		
B1	Intabulare, drept de PROPRIETATE cu titlu de partaj, bun propriu, dobandit prin Iesire Din Indiviziune, cota actuala 1/1	A1
	1) **TOMESCU MARIANA**	

C. Partea III. SARCINI .

Inscrieri privind dezmembramintele dreptului de proprietate, drepturi reale de garanţie şi sarcini	Referinţe
NU SUNT	

Neutilizabil la circuitul civil

Anexa Nr. 1 La Partea I

Teren

Nr cadastral	Suprafaţa (mp)*	Observaţii / Referinţe
	1.500	

* Suprafaţa este determinată in planul de proiecţie Stereo 70.

DETALII LINIARE IMOBIL



Date referitoare la teren

Crt	Categorie folosinţă	Intra vilan	Suprafaţa (mp)	Tarla	Parcelă	Nr. topo	Observaţii / Referinţe
1	arabil	NU	1.500	17	145	-	

Lungime Segmente

1) Valorile lungimilor segmentelor sunt obţinute din proiecţie în plan.

Punct început	X / Y	Punct sfârşit	X / Y	Lungime segment (** (m)
1	503.979,079 291.255,482	2	503.977,298 291.258,566	3.561
2	503.977,298 291.258,566	3	503.619,08 291.036,426	421.505
3	503.619,08 291.036,426	4	503.620,967 291.033,409	3.559
4	503.620,967 291.033,409	1	503.979,079 291.255,482	421.379

**** Lungimile segmentelor sunt determinate în planul de proiecţie Stereo 70 şi sunt rotunjite la 1 milimetru.**

Document care conţine date cu caracter personal, protejat de prevederile Regulamentului (UE) nr. 679/2016 şi Legii 190/2018

***** Distanţa dintre puncte este formată din segmente cumulate ce sunt mai mici decât valoarea 1 milimetru.**

Neutilizabil in circuitul civil

DATE DESPRE IMOBILUL NR. 2386

Oficiul de Cadastru şi Publicitate Imobiliară TELEORMAN
Biroul de Cadastru şi Publicitate Imobiliară Alexandria

A. Partea I. Descrierea imobilului

TEREN Extravilan

Adresa: Jud. Teleorman

Nr. Crt	Nr cadastral Nr. topografic	Suprafaţa* (mp)	Observaţii / Referinţe
A1		1.500	Sector cadastral:28 Teren neimprejmuit;

B. Partea II. Proprietari şi acte

Inscrieri privitoare la dreptul de proprietate şi alte drepturi reale		Referinţe
/		
Act Notarial nr. 487, din 17/12/1997 emis de BNP BARBU MARIA (TITLUL DE PROPRIETATE NR. 3400177 DIN DATA DE 28.02.1995 EMIS DE CJPSDDPAT TELEORMAN; CERTIFICAT DE MOȘTENITOR NR. 750 DIN DATA DE 14.12.1983 EMIS DE NOTARIATUL DE STAT LOCAL ROȘIORI DE VEDE);		
B1	Intabulare, drept de PROPRIETATE cu titlu de moștenire, bun propriu, dobandit prin Succesiune, cota actuala 1/1	A1
	1) **BABOI FLORIAN**	

C. Partea III. SARCINI .

Inscrieri privind dezmembramintele dreptului de proprietate, drepturi reale de garanţie şi sarcini	Referinţe
NU SUNT	

Neutilizabil în circuitul civil

Anexa Nr. 1 La Partea I

Teren

Nr cadastral	Suprafaţa (mp)*	Observaţii / Referinţe
	1.500	

* Suprafaţa este determinată in planul de proiecţie Stereo 70.

DETALII LINIARE IMOBIL



Date referitoare la teren

Crt	Categorie folosinţă	Intra vilan	Suprafaţa (mp)	Tarla	Parcelă	Nr. topo	Observaţii / Referinţe
1	arabil	NU	1.500	17	146	-	

Lungime Segmente

1) Valorile lungimilor segmentelor sunt obţinute din proiecţie în plan.

Punct început	X / Y	Punct sfârşit	X / Y	Lungime segment (** (m)
1	503.977,298 291.258,566	2	503.975,519 291.261,649	3.559
2	503.975,519 291.261,649	3	503.617,193 291.039,443	421.631
3	503.617,193 291.039,443	4	503.619,08 291.036,426	3.559
4	503.619,08 291.036,426	1	503.977,298 291.258,566	421.505

**** Lungimile segmentelor sunt determinate în planul de proiecţie Stereo 70 şi sunt rotunjite la 1 milimetru.**

Document care conţine date cu caracter personal, protejat de prevederile Regulamentului (UE) nr. 679/2016 şi Legii 190/2018

***** Distanţa dintre puncte este formată din segmente cumulate ce sunt mai mici decât valoarea 1 milimetru.**

Neutilizabil in circuitul civil

DATE DESPRE IMOBILUL NR. 2387

Oficiul de Cadastru şi Publicitate Imobiliară TELEORMAN
Biroul de Cadastru şi Publicitate Imobiliară Alexandria

A. Partea I. Descrierea imobilului

TEREN Extravilan

Adresa: Jud. Teleorman

Nr. Crt	Nr cadastral Nr. topografic	Suprafaţa* (mp)	Observaţii / Referinţe
A1		1.123	Sector cadastral:28 Teren neimprejmuit;

B. Partea II. Proprietari şi acte

Inscrieri privitoare la dreptul de proprietate şi alte drepturi reale		Referinţe
/		
Act Administrativ nr. 3400697, din 30/11/2006 emis de CJPSDDPAT TELEORMAN;		
B1	Intabulare, drept de PROPRIETATE, dobandit prin Reconstituire, cota actuala 1/1	A1
	1) **BELU C GHEORGE**, LIPSĂ CNP	

C. Partea III. SARCINI .

Inscrieri privind dezmembramintele dreptului de proprietate, drepturi reale de garanţie şi sarcini	Referinţe
NU SUNT	

Neutilizabil în circuitul civil

Anexa Nr. 1 La Partea I

Teren

Nr cadastral	Suprafaţa (mp)*	Observaţii / Referinţe
	1.123	

* Suprafaţa este determinată in planul de proiecţie Stereo 70.

DETALII LINIARE IMOBIL



Date referitoare la teren

Crt	Categorie folosinţă	Intra vilan	Suprafaţa (mp)	Tarla	Parcelă	Nr. topo	Observaţii / Referinţe
1	arabil	NU	1.123	17	147	-	IDENTIC CU PARCELA 189

Lungime Segmente

1) Valorile lungimilor segmentelor sunt obţinute din proiecţie în plan.

Punct început	X / Y	Punct sfârşit	X / Y	Lungime segment (** (m)
1	503.975,519 291.261,649	2	503.974,186 291.263,957	2.665
2	503.974,186 291.263,957	3	503.615,78 291.041,701	421.726
3	503.615,78 291.041,701	4	503.617,193 291.039,443	2.664
4	503.617,193 291.039,443	1	503.975,519 291.261,649	421.631

**** Lungimile segmentelor sunt determinate în planul de proiecţie Stereo 70 şi sunt rotunjite la 1 milimetru.**

Document care conţine date cu caracter personal, protejat de prevederile Regulamentului (UE) nr. 679/2016 şi Legii 190/2018

***** Distanţa dintre puncte este formată din segmente cumulate ce sunt mai mici decât valoarea 1 milimetru.**

Neutilizabil in circuitul civil

DATE DESPRE IMOBILUL NR. 2388

Oficiul de Cadastru şi Publicitate Imobiliară TELEORMAN
Biroul de Cadastru şi Publicitate Imobiliară Alexandria

A. Partea I. Descrierea imobilului

TEREN Extravilan

Adresa: Jud. Teleorman

Nr. Crt	Nr cadastral Nr. topografic	Suprafaţa* (mp)	Observaţii / Referinţe
A1		2.500	Sector cadastral:28 Teren neimprejmuit;

B. Partea II. Proprietari şi acte

Inscrieri privitoare la dreptul de proprietate şi alte drepturi reale		Referinţe
/		
Act Administrativ nr. 3400471, din 02/08/1996 emis de CJPSDDPAT TELEORMAN (CERTIFICAT DE DECES NR. 673019 DIN DATA DE 14.09.2006 ELIBERAT DE PRIMĂRIA DRĂGĂNEȘTI DE VEDE);		
B1	Intabulare, drept de PROPRIETATE, dobandit prin Reconstituire, cota actuala 1/1	A1
	1) **BABOI GHERGHINA**, DECEDATĂ DEFUNCT:Da	

C. Partea III. SARCINI .

Inscrieri privind dezmembramintele dreptului de proprietate, drepturi reale de garanţie şi sarcini	Referinţe
NU SUNT	

Neutilizabil în circuitul civil

Anexa Nr. 1 La Partea I

Teren

Nr cadastral	Suprafaţa (mp)*	Observaţii / Referinţe
	2.500	

* Suprafaţa este determinată in planul de proiecţie Stereo 70.

DETALII LINIARE IMOBIL

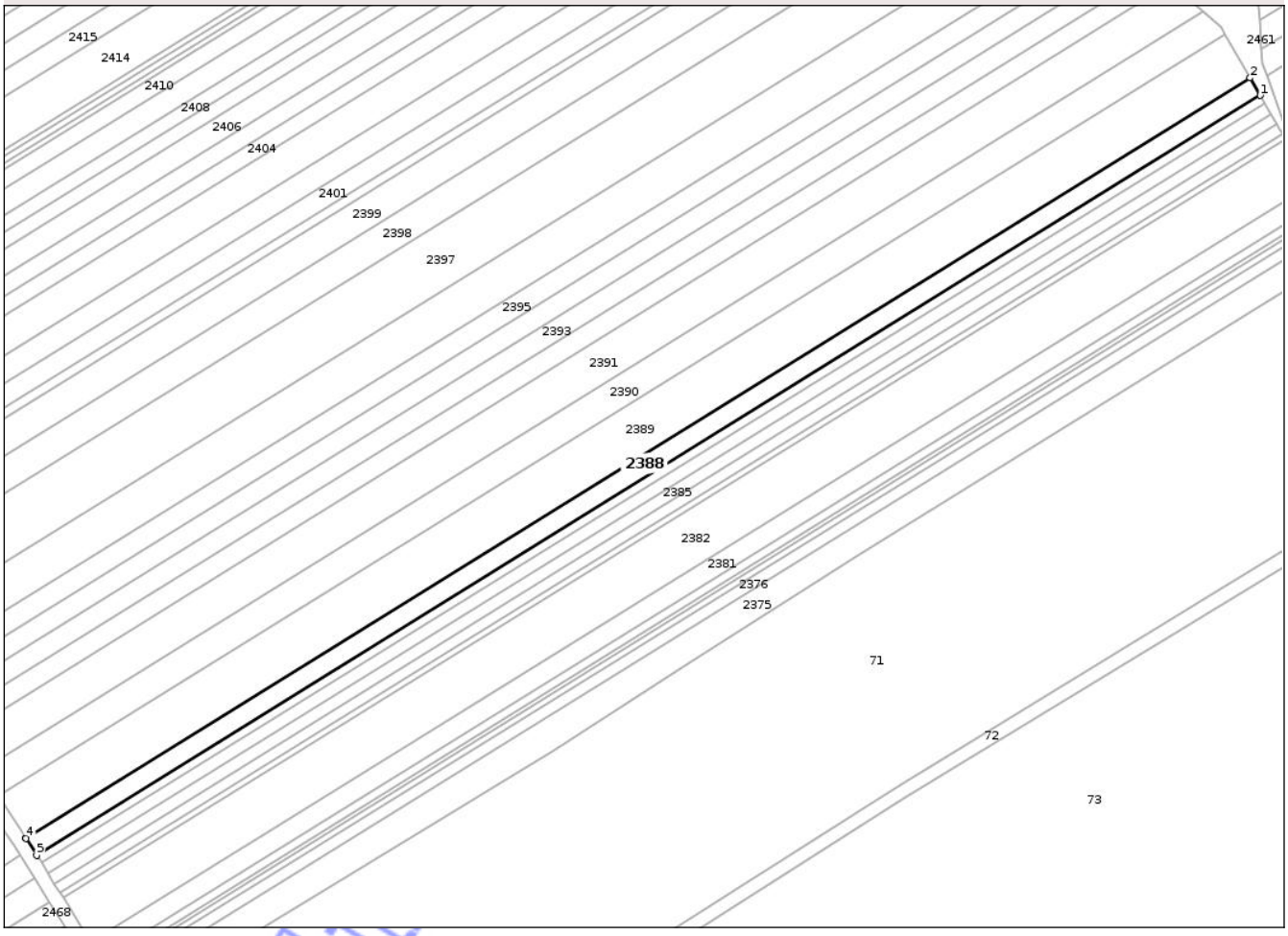

Date referitoare la teren

Crt	Categorie folosinţă	Intra vilan	Suprafaţa (mp)	Tarla	Parcelă	Nr. topo	Observaţii / Referinţe
1	arabil	NU	2.500	17	148	-	

Lungime Segmente
1) Valorile lungimilor segmentelor sunt obţinute din proiecţie în plan.

Punct început	X / Y	Punct sfârşit	X / Y	Lungime segment (** (m)
1	503.974,186 291.263,957	2	503.971,222 291.269,092	5.929
2	503.971,222 291.269,092	3	503.612,635 291.046,724	421.939
3	503.612,635 291.046,724	4	503.612,706 291.046,615	0.13
4	503.612,706 291.046,615	5	503.615,78 291.041,701	5.796
5	503.615,78 291.041,701	1	503.974,186 291.263,957	421.726

Document care conţine date cu caracter personal, protejat de prevederile Regulamentului (UE) nr. 679/2016 şi Legii 190/2018

**** Lungimile segmentelor sunt determinate în planul de proiecţie Stereo 70 şi sunt rotunjite la 1 milimetru.**
***** Distanţa dintre puncte este formată din segmente cumulate ce sunt mai mici decât valoarea 1 milimetru.**

Neutilizabil in circuitul civil

DATE DESPRE IMOBILUL NR. 2389

Oficiul de Cadastru şi Publicitate Imobiliară TELEORMAN
Biroul de Cadastru şi Publicitate Imobiliară Alexandria

A. Partea I. Descrierea imobilului

TEREN Extravilan

Adresa: Jud. Teleorman

Nr. Crt	Nr cadastral Nr. topografic	Suprafaţa* (mp)	Observaţii / Referinţe
A1		6.200	Sector cadastral:28 Teren neimprejmuit;

B. Partea II. Proprietari şi acte

Inscrieri privitoare la dreptul de proprietate şi alte drepturi reale		Referinţe
/		
Act Administrativ nr. 3400484, din 17/03/1997 emis de CJPSDDPAT TELEORMAN (CERTIFICAT DE DECES NR. 178 DIN DATA DE 13.02.1994 ELIBERAT DE PRIMĂRIA DRĂGĂNEŞTI DE VEDE);		
B1	Intabulare, drept de PROPRIETATE, dobandit prin Reconstituire, cota actuala 1/1	A1
	1) **BARBU F ILIE**, DECEDAT, LIPSĂ CNP DEFUNCT:Da	

C. Partea III. SARCINI .

Inscrieri privind dezmembramintele dreptului de proprietate, drepturi reale de garanţie şi sarcini	Referinţe
NU SUNT	

Neutilizabil în circuitul civil

Anexa Nr. 1 La Partea I

Teren

Nr cadastral	Suprafaţa (mp)*	Observaţii / Referinţe
	6.200	

* Suprafaţa este determinată in planul de proiecţie Stereo 70.

DETALII LINIARE IMOBIL



Date referitoare la teren

Crt	Categorie folosinţă	Intra vilan	Suprafaţa (mp)	Tarla	Parcelă	Nr. topo	Observaţii / Referinţe
1	arabil	NU	6.200	17	149	-	

Lungime Segmente

1) Valorile lungimilor segmentelor sunt obţinute din proiecţie în plan.

Punct început	X / Y	Punct sfârşit	X / Y	Lungime segment (** (m)
1	503.971,222 291.269,092	2	503.963,878 291.281,812	14.688
2	503.963,878 291.281,812	3	503.604,633 291.059,036	422.713
3	503.604,633 291.059,036	4	503.612,635 291.046,724	14.684
4	503.612,635 291.046,724	1	503.971,222 291.269,092	421.939

**** Lungimile segmentelor sunt determinate în planul de proiecţie Stereo 70 şi sunt rotunjite la 1 milimetru.**

Document care conţine date cu caracter personal, protejat de prevederile Regulamentului (UE) nr. 679/2016 şi Legii 190/2018

***** Distanţa dintre puncte este formată din segmente cumulate ce sunt mai mici decât valoarea 1 milimetru.**

Neutilizabil in circuitul civil

DATE DESPRE IMOBILUL NR. 2390

Oficiul de Cadastru şi Publicitate Imobiliară TELEORMAN
Biroul de Cadastru şi Publicitate Imobiliară Alexandria

A. Partea I. Descrierea imobilului

TEREN Extravilan

Adresa: Jud. Teleorman

Nr. Crt	Nr cadastral Nr. topografic	Suprafaţa* (mp)	Observaţii / Referinţe
A1		3.800	Sector cadastral:28 Teren neimprejmuit;

B. Partea II. Proprietari şi acte

Inscrieri privitoare la dreptul de proprietate şi alte drepturi reale		Referinţe
/		
Act Administrativ nr. 3400508, din 22/04/1997 emis de CJPSDDPAT TELEORMAN (CERTIFICAT DE DECES NR. 125778 DIN DATA DE 26.01.1995 ELIBERAT DE PRIMĂRIA DRĂGĂNEȘTI DE VEDE);		
B1	Intabulare, drept de PROPRIETATE, dobandit prin Reconstituire, cota actuala 1/1	A1
	1) **CÎRJAN P NICULA**, DECEDATĂ, LIPSĂ CNP DEFUNCT:Da	

C. Partea III. SARCINI .

Inscrieri privind dezmembramintele dreptului de proprietate, drepturi reale de garanţie şi sarcini	Referinţe
NU SUNT	

Neutilizabil în circuitul civil

Anexa Nr. 1 La Partea I

Teren

Nr cadastral	Suprafaţa (mp)*	Observaţii / Referinţe
	3.800	

* Suprafaţa este determinată in planul de proiecţie Stereo 70.

DETALII LINIARE IMOBIL



Date referitoare la teren

Crt	Categorie folosinţă	Intra vilan	Suprafaţa (mp)	Tarla	Parcelă	Nr. topo	Observaţii / Referinţe
1	arabil	NU	3.800	17	150	-	IDENTIC CU PARCELA 192

Lungime Segmente
1) Valorile lungimilor segmentelor sunt obţinute din proiecţie în plan.

Punct început	X / Y	Punct sfârşit	X / Y	Lungime segment (** (m)
1	503.963,878 291.281,812	2	503.962,609 291.284,011	2.539
2	503.962,609 291.284,011	3	503.957,469 291.288,429	6.778
3	503.957,469 291.288,429	4	503.599,727 291.066,585	420.944
4	503.599,727 291.066,585	5	503.604,633 291.059,036	9.003
5	503.604,633 291.059,036	1	503.963,878 291.281,812	422.713

Document care conţine date cu caracter personal, protejat de prevederile Regulamentului (UE) nr. 679/2016 şi Legii 190/2018

**** Lungimile segmentelor sunt determinate în planul de proiecţie Stereo 70 şi sunt rotunjite la 1 milimetru.**
***** Distanţa dintre puncte este formată din segmente cumulate ce sunt mai mici decât valoarea 1 milimetru.**

Neutilizabil in circuitul civil

DATE DESPRE IMOBILUL NR. 2391

Oficiul de Cadastru şi Publicitate Imobiliară TELEORMAN
Biroul de Cadastru şi Publicitate Imobiliară Alexandria

A. Partea I. Descrierea imobilului

TEREN Extravilan

Adresa: Jud. Teleorman

Nr. Crt	Nr cadastral Nr. topografic	Suprafaţa* (mp)	Observaţii / Referinţe
A1		5.000	Sector cadastral:28 Teren neimprejmuit;

B. Partea II. Proprietari şi acte

Inscrieri privitoare la dreptul de proprietate şi alte drepturi reale		Referinţe
/		
Act Administrativ nr. 1612, din 24/03/1990 emis de PRIMĂRIA COMUNEI DRĂGĂNEȘTI DE VEDE (HOTĂRÂREA NR.361 DIN DATA DE 28.08.1991 EMISĂ DE PREFECTURA JUDEȚULUI TELEORMAN);		
B1	Inscrierea provizorie, drept de PROPRIETATE, dobandit prin Lege, cota actuala 1/1	A1
	1) **LETCANU T ANGHEL**, LIPSĂ CNP	

C. Partea III. SARCINI .

Inscrieri privind dezmembramintele dreptului de proprietate, drepturi reale de garanţie şi sarcini	Referinţe
NU SUNT	

Neutilizabil în circuitul civil

Anexa Nr. 1 La Partea I

Teren

Nr cadastral	Suprafaţa (mp)*	Observaţii / Referinţe
	5.000	

* Suprafaţa este determinată in planul de proiecţie Stereo 70.

DETALII LINIARE IMOBIL

Date referitoare la teren

Crt	Categorie folosinţă	Intra vilan	Suprafaţa (mp)	Tarla	Parcelă	Nr. topo	Observaţii / Referinţe
1	arabil	NU	5.000	17	151	-	IDENTIC CU PARCELA 193

Lungime Segmente

1) Valorile lungimilor segmentelor sunt obţinute din proiecţie în plan.

Punct început	X / Y	Punct sfârşit	X / Y	Lungime segment (** (m)
1	503.957,469 291.288,429	2	503.947,983 291.296,582	12.508
2	503.947,983 291.296,582	3	503.593,225 291.076,589	417.433
3	503.593,225 291.076,589	4	503.599,727 291.066,585	11.931
4	503.599,727 291.066,585	1	503.957,469 291.288,429	420.944

**** Lungimile segmentelor sunt determinate în planul de proiecţie Stereo 70 şi sunt rotunjite la 1 milimetru.**

Document care conţine date cu caracter personal, protejat de prevederile Regulamentului (UE) nr. 679/2016 şi Legii 190/2018

***** Distanţa dintre puncte este formată din segmente cumulate ce sunt mai mici decât valoarea 1 milimetru.**

Neutilizabil in circuitul civil

DATE DESPRE IMOBILUL NR. 2392

Oficiul de Cadastru şi Publicitate Imobiliară TELEORMAN
Biroul de Cadastru şi Publicitate Imobiliară Alexandria

A. Partea I. Descrierea imobilului

TEREN Extravilan

Adresa: Jud. Teleorman

Nr. Crt	Nr cadastral Nr. topografic	Suprafaţa* (mp)	Observaţii / Referinţe
A1		2.500	Sector cadastral:28 Teren neimprejmuit;

B. Partea II. Proprietari şi acte

Inscrieri privitoare la dreptul de proprietate şi alte drepturi reale		Referinţe
/		
Act Administrativ nr. 3400355, din 15/06/1995 emis de CJPSDDPAT TELEORMAN;		
B1	Intabulare, drept de PROPRIETATE, dobandit prin Reconstituire, cota actuala 1/1	A1
	1) **CIOBOTĂ EMILIA**, LIPSĂ CNP	

C. Partea III. SARCINI .

Inscrieri privind dezmembramintele dreptului de proprietate, drepturi reale de garanţie şi sarcini	Referinţe
NU SUNT	

Neutilizabil în circuitul civil

Anexa Nr. 1 La Partea I

Teren

Nr cadastral	Suprafaţa (mp)*	Observaţii / Referinţe
	2.500	

* Suprafaţa este determinată in planul de proiecţie Stereo 70.

DETALII LINIARE IMOBIL

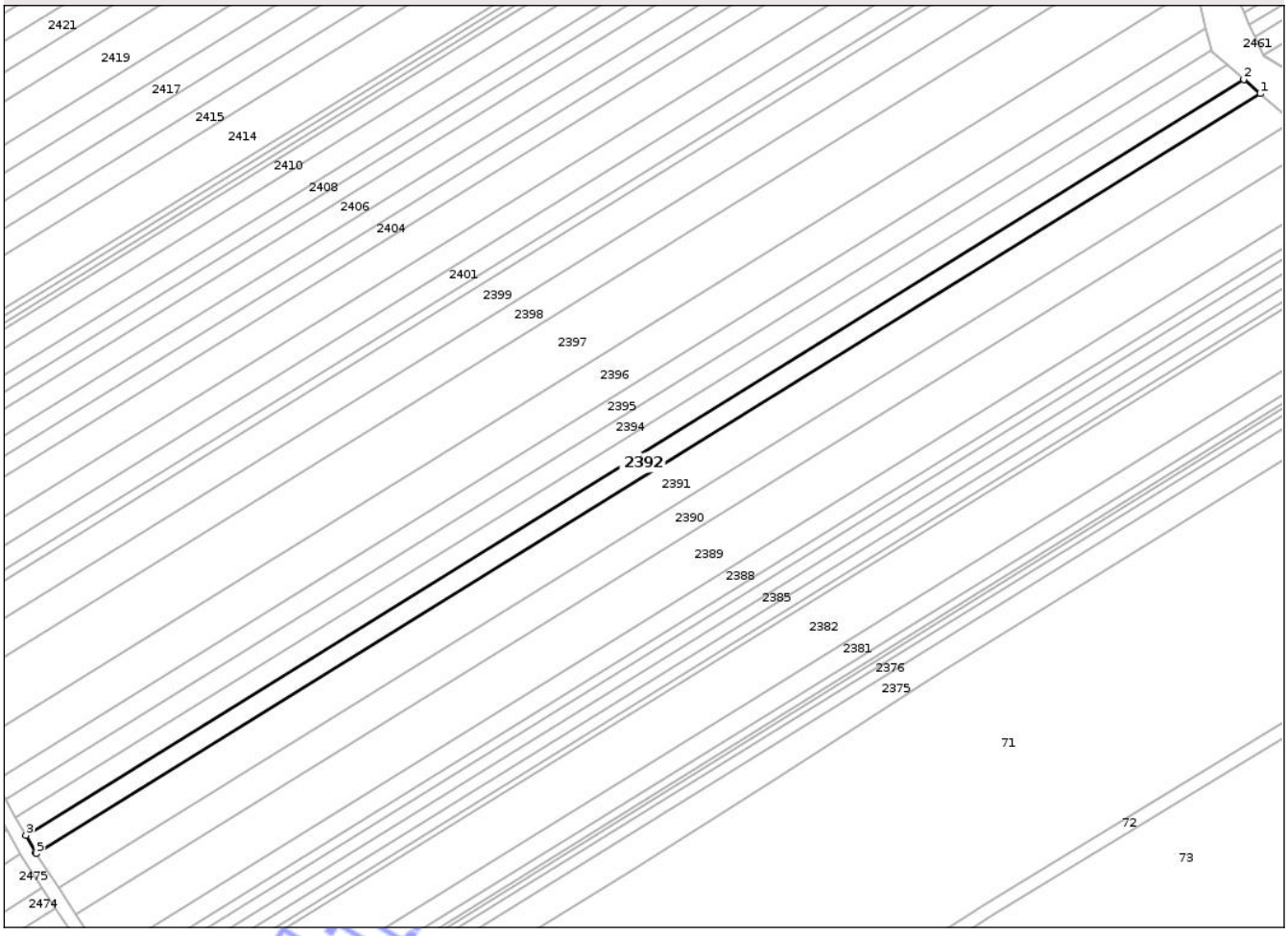

Date referitoare la teren

Crt	Categorie folosinţă	Intra vilan	Suprafaţa (mp)	Tarla	Parcelă	Nr. topo	Observaţii / Referinţe
1	arabil	NU	2.500	17	152	-	

Lungime Segmente
1) Valorile lungimilor segmentelor sunt obţinute din proiecţie în plan.

Punct început	X / Y	Punct sfârşit	X / Y	Lungime segment (** (m)
1	503.947,983 291.296,582	2	503.943,209 291.300,686	6.296
2	503.943,209 291.300,686	3	503.590,257 291.081,813	415.308
3	503.590,257 291.081,813	4	503.592,975 291.076,973	5.551
4	503.592,975 291.076,973	5	503.593,225 291.076,589	0.458
5	503.593,225 291.076,589	1	503.947,983 291.296,582	417.433

Document care conţine date cu caracter personal, protejat de prevederile Regulamentului (UE) nr. 679/2016 şi Legii 190/2018

**** Lungimile segmentelor sunt determinate în planul de proiecţie Stereo 70 şi sunt rotunjite la 1 milimetru.**
***** Distanţa dintre puncte este formată din segmente cumulate ce sunt mai mici decât valoarea 1 milimetru.**

Neutilizabil in circuitul civil

DATE DESPRE IMOBILUL NR. 2393

Oficiul de Cadastru şi Publicitate Imobiliară TELEORMAN
Biroul de Cadastru şi Publicitate Imobiliară Alexandria

A. Partea I. Descrierea imobilului

TEREN Extravilan

Adresa: Jud. Teleorman

Nr. Crt	Nr cadastral Nr. topografic	Suprafaţa* (mp)	Observaţii / Referinţe
A1		2.500	Sector cadastral:28 Teren neimprejmuit;

B. Partea II. Proprietari şi acte

Inscrieri privitoare la dreptul de proprietate şi alte drepturi reale		Referinţe
/		
Act Administrativ nr. 3400481, din 01/01/1991 emis de CJPSDDPAT TELEORMAN;		
B1	Intabulare, drept de PROPRIETATE, dobandit prin Reconstituire, cota actuala 1/1	A1
	1) **OVEDENIE A ILIE**, LIPSĂ CNP	

C. Partea III. SARCINI .

Inscrieri privind dezmembramintele dreptului de proprietate, drepturi reale de garanţie şi sarcini	Referinţe
NU SUNT	

Neutilizabil în circuitul civil

Anexa Nr. 1 La Partea I

Teren

Nr cadastral	Suprafaţa (mp)*	Observaţii / Referinţe
	2.500	

* Suprafaţa este determinată in planul de proiecţie Stereo 70.

DETALII LINIARE IMOBIL



Date referitoare la teren

Crt	Categorie folosinţă	Intra vilan	Suprafaţa (mp)	Tarla	Parcelă	Nr. topo	Observaţii / Referinţe
1	arabil	NU	2.500	17	153	-	

Lungime Segmente

1) Valorile lungimilor segmentelor sunt obţinute din proiecţie în plan.

Punct început	X / Y	Punct sfârşit	X / Y	Lungime segment (** (m)
1	503.943,209 291.300,686	2	503.938,409 291.304,812	6.33
2	503.938,409 291.304,812	3	503.587,299 291.087,08	413.141
3	503.587,299 291.087,08	4	503.590,257 291.081,813	6.041
4	503.590,257 291.081,813	1	503.943,209 291.300,686	415.308

**** Lungimile segmentelor sunt determinate în planul de proiecţie Stereo 70 şi sunt rotunjite la 1 milimetru.**

Document care conţine date cu caracter personal, protejat de prevederile Regulamentului (UE) nr. 679/2016 şi Legii 190/2018

***** Distanţa dintre puncte este formată din segmente cumulate ce sunt mai mici decât valoarea 1 milimetru.**

Neutilizabil in circuitul civil

DATE DESPRE IMOBILUL NR. 2394

Oficiul de Cadastru şi Publicitate Imobiliară TELEORMAN
Biroul de Cadastru şi Publicitate Imobiliară Alexandria

A. Partea I. Descrierea imobilului

TEREN Extravilan

Adresa: Jud. Teleorman

Nr. Crt	Nr cadastral Nr. topografic	Suprafaţa* (mp)	Observaţii / Referinţe
A1		2.500	Sector cadastral:28 Teren neimprejmuit;

B. Partea II. Proprietari şi acte

Inscrieri privitoare la dreptul de proprietate şi alte drepturi reale		Referinţe
/		
Act Notarial nr. 488, din 11/05/2013 emis de BNP TAMARA MORCOV (TITLUL DE PROPRIETATE NR. 3400036 DIN DATA DE 28.06.1993 EMIS DE CJPSDDPAT TELEORMAN; CERTIFICAT DE MOȘTENITOR NR. 73 DIN DATA 10.05.2013 EMIS DE BNP TAMARA MORCOV);		
B1	Intabulare, drept de PROPRIETATE cu titlu de partaj, bun propriu, dobandit prin lesire Din Indiviziune, cota actuala 1/1	A1
	1) **GRECU CORNELIA**	

C. Partea III. SARCINI .

Inscrieri privind dezmembramintele dreptului de proprietate, drepturi reale de garanţie şi sarcini	Referinţe
NU SUNT	

Neutilizabil în circuitul civil

Anexa Nr. 1 La Partea I

Teren

Nr cadastral	Suprafaţa (mp)*	Observaţii / Referinţe
	2.500	

* Suprafaţa este determinată in planul de proiecţie Stereo 70.

DETALII LINIARE IMOBIL

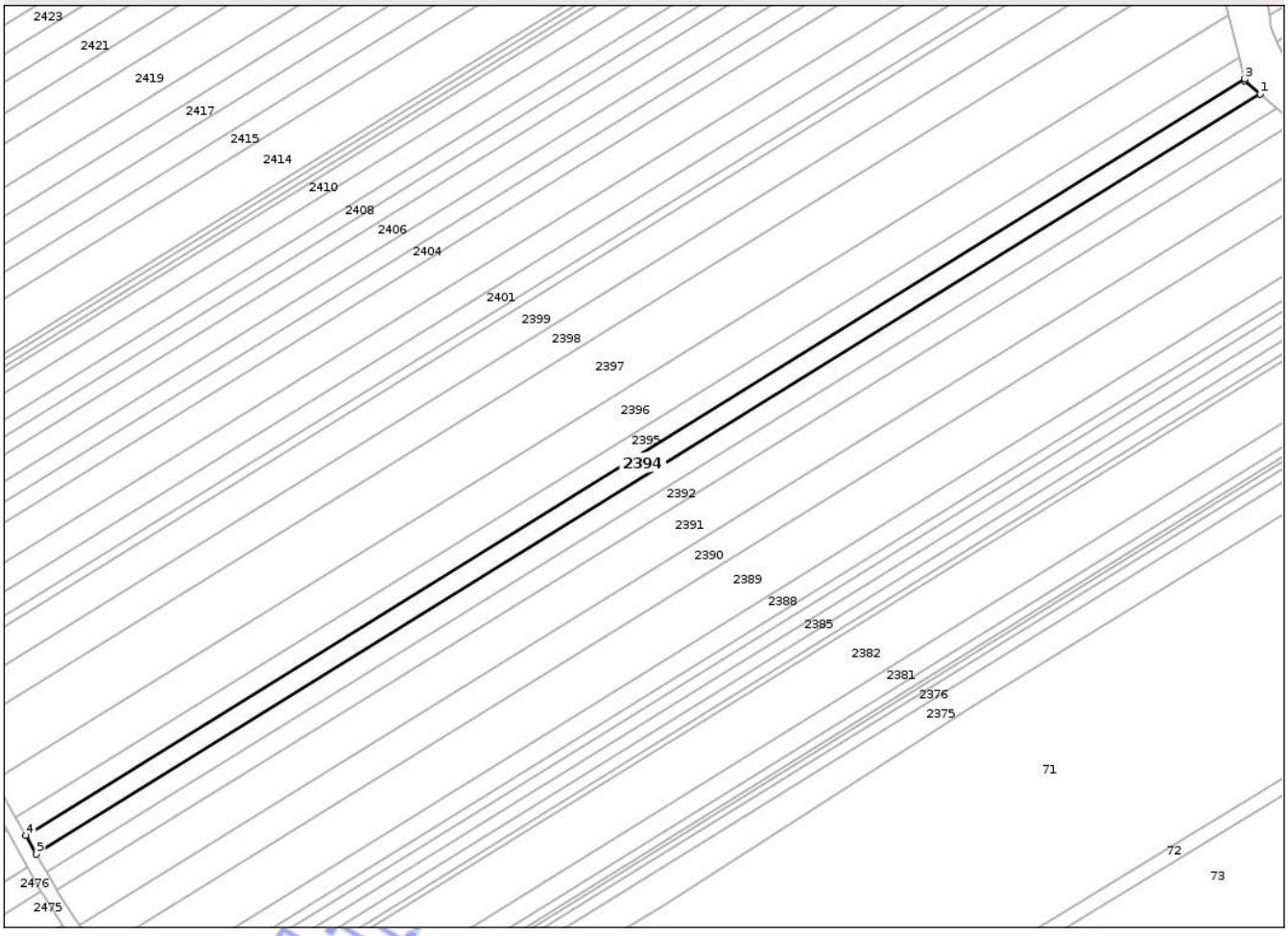

Date referitoare la teren

Crt	Categorie folosinţă	Intra vilan	Suprafaţa (mp)	Tarla	Parcelă	Nr. topo	Observaţii / Referinţe
1	arabil	NU	2.500	17	154	-	

Lungime Segmente
1) Valorile lungimilor segmentelor sunt obţinute din proiecţie în plan.

Punct început	X / Y	Punct sfârşit	X / Y	Lungime segment (** (m)
1	503.938,409 291.304,812	2	503.933,937 291.308,656	5.897
2	503.933,937 291.308,656	3	503.933,824 291.309,107	0.465
3	503.933,824 291.309,107	4	503.584,326 291.092,375	411.244
4	503.584,326 291.092,375	5	503.587,299 291.087,08	6.073
5	503.587,299 291.087,08	1	503.938,409 291.304,812	413.141

Document care conţine date cu caracter personal, protejat de prevederile Regulamentului (UE) nr. 679/2016 şi Legii 190/2018

**** Lungimile segmentelor sunt determinate în planul de proiecţie Stereo 70 şi sunt rotunjite la 1 milimetru.**
***** Distanţa dintre puncte este formată din segmente cumulate ce sunt mai mici decât valoarea 1 milimetru.**

Neutilizabil in circuitul civil

DATE DESPRE IMOBILUL NR. 2442

Oficiul de Cadastru şi Publicitate Imobiliară TELEORMAN
Biroul de Cadastru şi Publicitate Imobiliară Alexandria

A. Partea I. Descrierea imobilului

TEREN Extravilan

Adresa: Jud. Teleorman

Nr. Crt	Nr cadastral Nr. topografic	Suprafaţa* (mp)	Observaţii / Referinţe
A1		5.700	Sector cadastral:28 Teren neimprejmuit;

B. Partea II. Proprietari şi acte

Inscrieri privitoare la dreptul de proprietate şi alte drepturi reale		Referinţe
/		
Act Administrativ nr. 3400031, din 07/06/1993 emis de CJPSDDPAT TELEORMAN (CERTIFICAT DE DECES NR. 428183 DIN DATA DE 01.02.2011 ELIBERAT DE PRIMĂRIA DRĂGĂNEȘTI DE VEDE);		
B1	Intabulare, drept de PROPRIETATE, dobandit prin Reconstituire, cota actuala 1/1	A1
	1) **CERNEA A ILIE**, DECEDAT DEFUNCT:Da	

C. Partea III. SARCINI .

Inscrieri privind dezmembramintele dreptului de proprietate, drepturi reale de garanţie şi sarcini	Referinţe
NU SUNT	

Neutilizabil în circuitul civil

Anexa Nr. 1 La Partea I

Teren

Nr cadastral	Suprafaţa (mp)*	Observaţii / Referinţe
	5.700	

* Suprafaţa este determinată in planul de proiecţie Stereo 70.

DETALII LINIARE IMOBIL

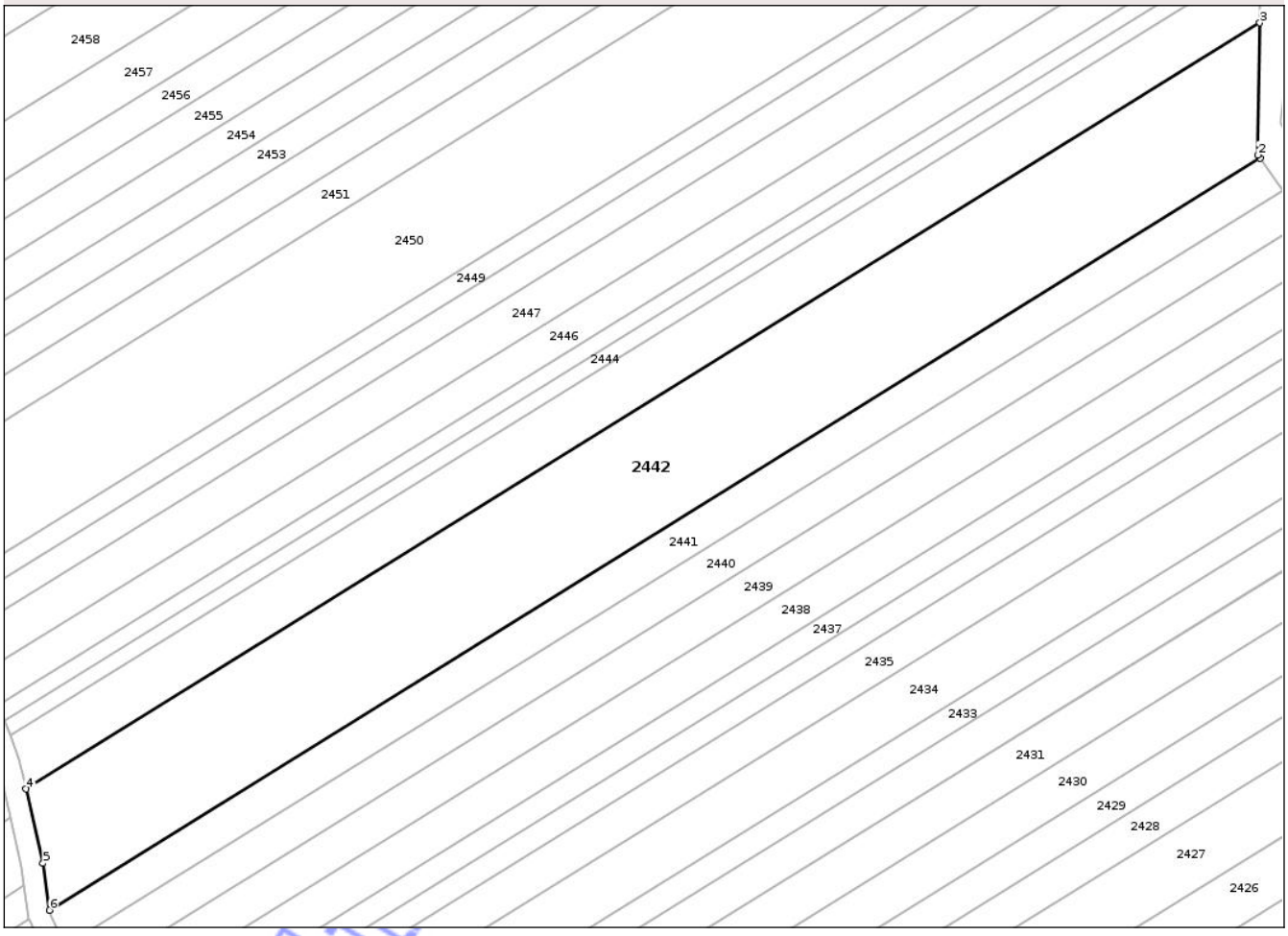

Date referitoare la teren

Crt	Categorie folosinţă	Intra vilan	Suprafaţa (mp)	Tarla	Parcelă	Nr. topo	Observaţii / Referinţe
1	arabil	NU	5.700	17	199	-	

Lungime Segmente
1) Valorile lungimilor segmentelor sunt obţinute din proiecţie în plan.

Punct început	X / Y	Punct sfârşit	X / Y	Lungime segment (** (m)
1	503.638,488 291.535,229	2	503.638,049 291.535,85	0.761
2	503.638,049 291.535,85	3	503.638,4 291.560,349	24.502
3	503.638,4 291.560,349	4	503.409,396 291.418,339	269.462
4	503.409,396 291.418,339	5	503.412,579 291.404,549	14.153
5	503.412,579 291.404,549	6	503.413,781 291.395,883	8.749

Document care conţine date cu caracter personal, protejat de prevederile Regulamentului (UE) nr. 679/2016 şi Legii 190/2018

Punct început	X / Y	Punct sfârşit	X / Y	Lungime segment (** (m)
6	503.413,781 291.395,883	1	503.638,488 291.535,229	264.406

** Lungimile segmentelor sunt determinate în planul de proiecţie Stereo 70 şi sunt rotunjite la 1 milimetru.
*** Distanţa dintre puncte este formată din segmente cumulate ce sunt mai mici decât valoarea 1 milimetru.

Neutilizabil in circuitul civil

DATE DESPRE IMOBILUL NR. 2443

Oficiul de Cadastru şi Publicitate Imobiliară TELEORMAN
Biroul de Cadastru şi Publicitate Imobiliară Alexandria

A. Partea I. Descrierea imobilului

TEREN Extravilan

Adresa: Jud. Teleorman

Nr. Crt	Nr cadastral Nr. topografic	Suprafaţa* (mp)	Observaţii / Referinţe
A1		2.700	Sector cadastral:28 Teren neimprejmuit;

B. Partea II. Proprietari şi acte

Inscrieri privitoare la dreptul de proprietate şi alte drepturi reale		Referinţe
/		
Act Notarial nr. 401, din 21/11/2006 emis de BNP MORCOV TAMARA (TITLUL DE PROPRIETATE NR. 3400629 DIN DATA DE 25.11.2002 EMIS DE CJPSDDPAT TELEORMAN);		
B1	Intabulare, drept de PROPRIETATE cu titlu de moștenire, bun propriu, dobandit prin Succesiune, cota actuala 1/1	A1
	1) **TABACEA VICTOR**	

C. Partea III. SARCINI .

Inscrieri privind dezmembramintele dreptului de proprietate, drepturi reale de garanţie şi sarcini	Referinţe
NU SUNT	

Neutilizabil în circuitul civil

Anexa Nr. 1 La Partea I

Teren

Nr cadastral	Suprafaţa (mp)*	Observaţii / Referinţe
	2.700	

* Suprafaţa este determinată in planul de proiecţie Stereo 70.

DETALII LINIARE IMOBIL

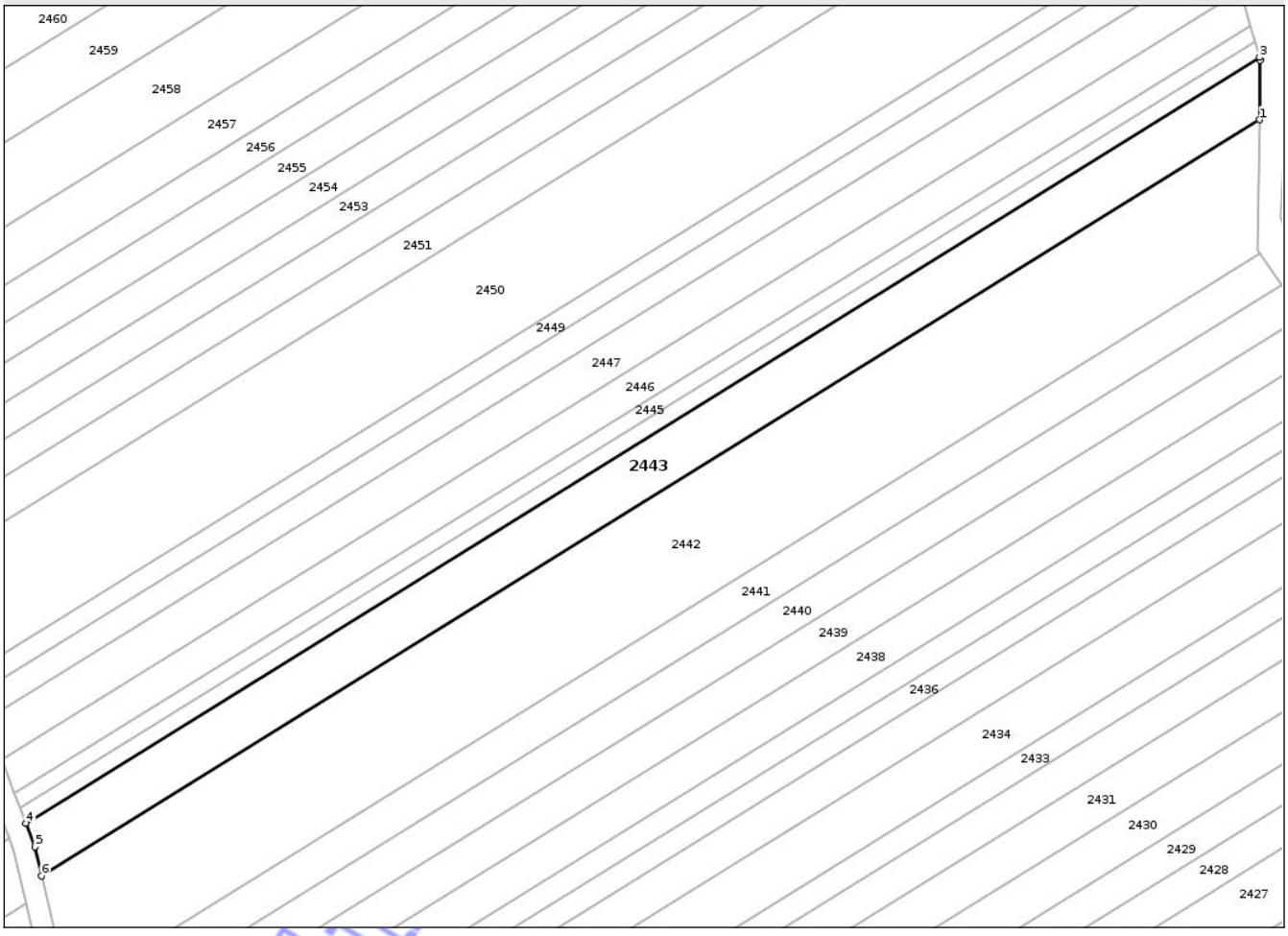

Date referitoare la teren

Crt	Categorie folosinţă	Intra vilan	Suprafaţa (mp)	Tarla	Parcelă	Nr. topo	Observaţii / Referinţe
1	arabil	NU	2.700	17	200	-	IDENTIC CU PARCELA 234

Lungime Segmente
1) Valorile lungimilor segmentelor sunt obţinute din proiecţie în plan.

Punct început	X / Y	Punct sfârşit	X / Y	Lungime segment (** (m)
1	503.638,4 291.560,349	2	503.638,559 291.571,491	11.143
2	503.638,559 291.571,491	3	503.638,398 291.572,067	0.598
3	503.638,398 291.572,067	4	503.406,449 291.428,23	272.928
4	503.406,449 291.428,23	5	503.408,136 291.423,797	4.743
5	503.408,136 291.423,797	6	503.409,396 291.418,339	5.602

Document care conţine date cu caracter personal, protejat de prevederile Regulamentului (UE) nr. 679/2016 şi Legii 190/2018

Punct început	X / Y	Punct sfârşit	X / Y	Lungime segment (** (m)
6	503.409,396 291.418,339	1	503.638,4 291.560,349	269.462

** Lungimile segmentelor sunt determinate în planul de proiecţie Stereo 70 şi sunt rotunjite la 1 milimetru.
*** Distanţa dintre puncte este formată din segmente cumulate ce sunt mai mici decât valoarea 1 milimetru.

Neutilizabil in circuitul civil

DATE DESPRE IMOBILUL NR. 2444

Oficiul de Cadastru şi Publicitate Imobiliară TELEORMAN
Biroul de Cadastru şi Publicitate Imobiliară Alexandria

A. Partea I. Descrierea imobilului

TEREN Extravilan

Adresa: Jud. Teleorman

Nr. Crt	Nr cadastral Nr. topografic	Suprafaţa* (mp)	Observaţii / Referinţe
A1		815	Sector cadastral:28 Teren neimprejmuit;

B. Partea II. Proprietari şi acte

Inscrieri privitoare la dreptul de proprietate şi alte drepturi reale		Referinţe
/		
Act Administrativ nr. 3400686, din 01/06/2005 emis de CJPSDDPAT TELEORMAN;		
B1	Intabulare, drept de PROPRIETATE, dobandit prin Reconstituire, cota actuala 1/1	A1
	1) **POPESCU I CONSTANTINA**, LIPSĂ CNP	

C. Partea III. SARCINI .

Inscrieri privind dezmembramintele dreptului de proprietate, drepturi reale de garanţie şi sarcini	Referinţe
NU SUNT	

Neutilizabil în circuitul civil

Anexa Nr. 1 La Partea I

Teren

Nr cadastral	Suprafaţa (mp)*	Observaţii / Referinţe
	815	

* Suprafaţa este determinată in planul de proiecţie Stereo 70.

DETALII LINIARE IMOBIL

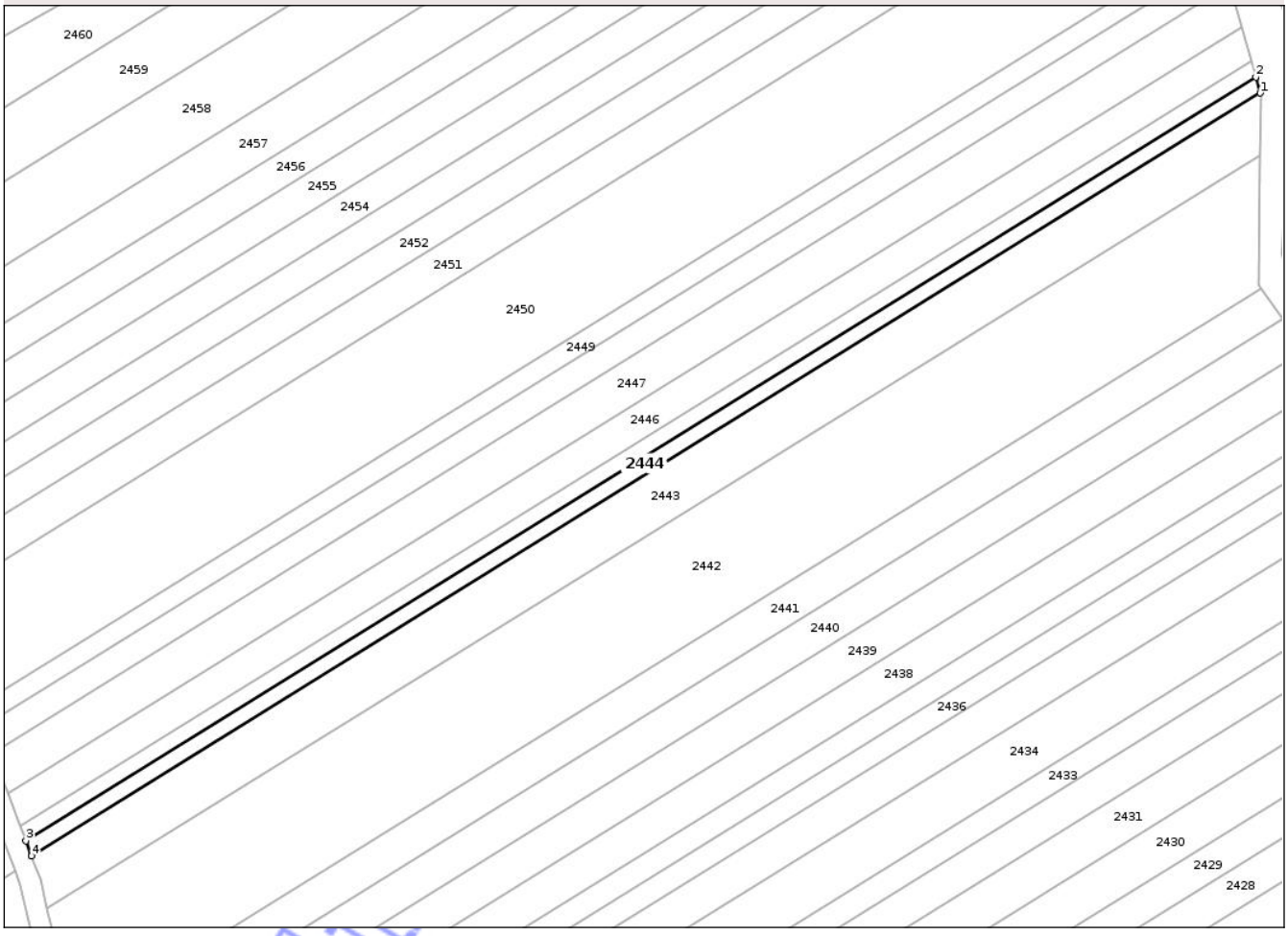

Date referitoare la teren

Crt	Categorie folosinţă	Intra vilan	Suprafaţa (mp)	Tarla	Parcelă	Nr. topo	Observaţii / Referinţe
1	arabil	NU	815	17	201	-	IDENTIC CU PARCELA 234/1

Lungime Segmente

1) Valorile lungimilor segmentelor sunt obţinute din proiecţie în plan.

Punct început	X / Y	Punct sfârşit	X / Y	Lungime segment (** (m)
1	503.638,398 291.572,067	2	503.637,563 291.575,061	3.108
2	503.637,563 291.575,061	3	503.405,368 291.431,071	273.217
3	503.405,368 291.431,071	4	503.406,449 291.428,23	3.04
4	503.406,449 291.428,23	1	503.638,398 291.572,067	272.928

**** Lungimile segmentelor sunt determinate în planul de proiecţie Stereo 70 şi sunt rotunjite la 1 milimetru.**

Document care conţine date cu caracter personal, protejat de prevederile Regulamentului (UE) nr. 679/2016 şi Legii 190/2018

***** Distanţa dintre puncte este formată din segmente cumulate ce sunt mai mici decât valoarea 1 milimetru.**

Neutilizabil in circuitul civil

DATE DESPRE IMOBILUL NR. 2445

Oficiul de Cadastru şi Publicitate Imobiliară TELEORMAN
Biroul de Cadastru şi Publicitate Imobiliară Alexandria

A. Partea I. Descrierea imobilului

TEREN Extravilan

Adresa: Jud. Teleorman

Nr. Crt	Nr cadastral Nr. topografic	Suprafaţa* (mp)	Observaţii / Referinţe
A1		800	Sector cadastral:28 Teren neimprejmuit;

B. Partea II. Proprietari şi acte

Inscrieri privitoare la dreptul de proprietate şi alte drepturi reale		Referinţe
/		
Act Administrativ nr. 3400115, din 18/09/1996 emis de CJPSDDPAT TELEORMAN (CERTIFICAT DE DECES NR. 166471 DIN DATA DE 17.04.2002 ELIBERAT DE PRIMĂRIA DRĂGĂNEȘTI DE VEDE);		
B1	Intabulare, drept de PROPRIETATE, dobandit prin Reconstituire, cota actuala 1/1	A1
	1) **CIUCĂ ALEXANDRINA**, DECEDATĂ DEFUNCT:Da	

C. Partea III. SARCINI .

Inscrieri privind dezmembramintele dreptului de proprietate, drepturi reale de garanţie şi sarcini	Referinţe
NU SUNT	

Neutilizabil în circuitul civil

Anexa Nr. 1 La Partea I

Teren

Nr cadastral	Suprafaţa (mp)*	Observaţii / Referinţe
	800	

* Suprafaţa este determinată in planul de proiecţie Stereo 70.

DETALII LINIARE IMOBIL

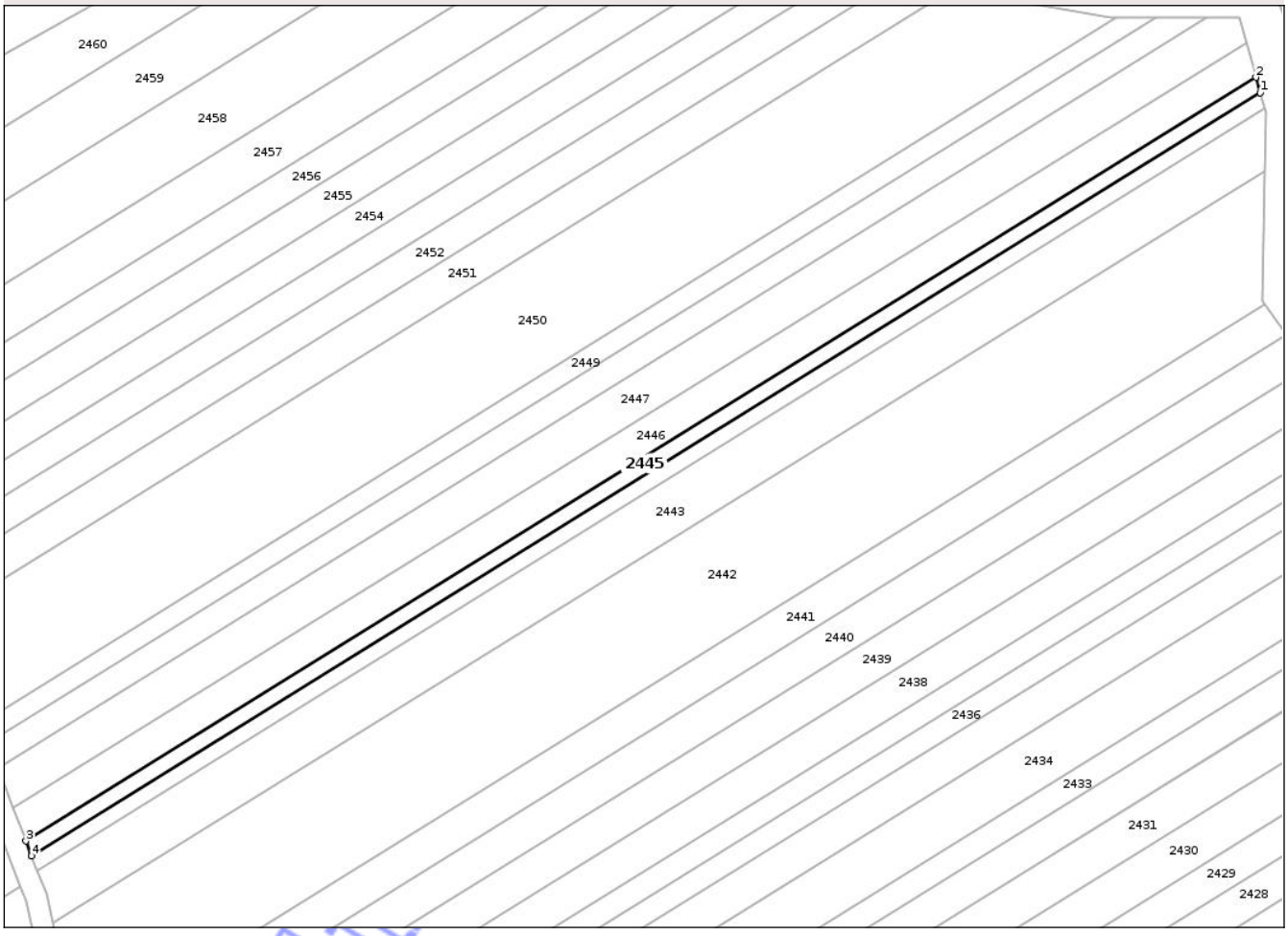

Date referitoare la teren

Crt	Categorie folosinţă	Intra vilan	Suprafaţa (mp)	Tarla	Parcelă	Nr. topo	Observaţii / Referinţe
1	arabil	NU	800	17	202	-	

Lungime Segmente

1) Valorile lungimilor segmentelor sunt obţinute din proiecţie în plan.

Punct început	X / Y	Punct sfârşit	X / Y	Lungime segment (** (m)
1	503.637,563 291.575,061	2	503.636,744 291.577,996	3.047
2	503.636,744 291.577,996	3	503.404,308 291.433,857	273.501
3	503.404,308 291.433,857	4	503.405,368 291.431,071	2.981
4	503.405,368 291.431,071	1	503.637,563 291.575,061	273.217

**** Lungimile segmentelor sunt determinate în planul de proiecţie Stereo 70 şi sunt rotunjite la 1 milimetru.**

Document care conţine date cu caracter personal, protejat de prevederile Regulamentului (UE) nr. 679/2016 şi Legii 190/2018

***** Distanţa dintre puncte este formată din segmente cumulate ce sunt mai mici decât valoarea 1 milimetru.**

Neutilizabil in circuitul civil

DATE DESPRE IMOBILUL NR. 2446

Oficiul de Cadastru şi Publicitate Imobiliară TELEORMAN
Biroul de Cadastru şi Publicitate Imobiliară Alexandria

A. Partea I. Descrierea imobilului

TEREN Extravilan

Adresa: Jud. Teleorman

Nr. Crt	Nr cadastral Nr. topografic	Suprafaţa* (mp)	Observaţii / Referinţe
A1	20560	1.800	Sector cadastral:28 Teren neimprejmuit;

B. Partea II. Proprietari şi acte

Inscrieri privitoare la dreptul de proprietate şi alte drepturi reale		Referinţe
58142 / 11/09/2019		
Act Notarial nr. contract de vanzare aut. nr. 1467, din 09/09/2019 emis de BIN Barbu Maria;		
B2	Intabulare, drept de PROPRIETATEcu titlu de cumparare,, dobandit prin Conventie, cota actuala 1/1, cota initiala 1/1	A1
	1) **SC DOBELCRIS SRL**, CIF:11139994	

C. Partea III. SARCINI .

Inscrieri privind dezmembramintele dreptului de proprietate, drepturi reale de garanţie şi sarcini	Referinţe
NU SUNT	

Neutilizabil în circuitul civil

Anexa Nr. 1 La Partea I

Teren

Nr cadastral	Suprafaţa (mp)*	Observaţii / Referinţe
20560	1.800	

* Suprafaţa este determinată in planul de proiecţie Stereo 70.

DETALII LINIARE IMOBIL



Date referitoare la teren

Crt	Categorie folosinţă	Intra vilan	Suprafaţa (mp)	Tarla	Parcelă	Nr. topo	Observaţii / Referinţe
1	arabil	NU	1.800	17	203	-	

Lungime Segmente

1) Valorile lungimilor segmentelor sunt obţinute din proiecţie în plan.

Punct început	X / Y	Punct sfârşit	X / Y	Lungime segment (** (m)
1	503.636,744 291.577,996	2	503.634,904 291.584,59	6.846
2	503.634,904 291.584,59	3	503.401,926 291.440,115	274.138
3	503.401,926 291.440,115	4	503.404,308 291.433,857	6.696
4	503.404,308 291.433,857	1	503.636,744 291.577,996	273.501

**** Lungimile segmentelor sunt determinate în planul de proiecţie Stereo 70 şi sunt rotunjite la 1 milimetru.**

Document care conţine date cu caracter personal, protejat de prevederile Regulamentului (UE) nr. 679/2016 şi Legii 190/2018

***** Distanţa dintre puncte este formată din segmente cumulate ce sunt mai mici decât valoarea 1 milimetru.**

Neutilizabil in circuitul civil

DATE DESPRE IMOBILUL NR. 2447

Oficiul de Cadastru şi Publicitate Imobiliară TELEORMAN
Biroul de Cadastru şi Publicitate Imobiliară Alexandria

A. Partea I. Descrierea imobilului

TEREN Extravilan

Adresa: Jud. Teleorman

Nr. Crt	Nr cadastral Nr. topografic	Suprafaţa* (mp)	Observaţii / Referinţe
A1		2.160	Sector cadastral:28 Teren neimprejmuit;

B. Partea II. Proprietari şi acte

Inscrieri privitoare la dreptul de proprietate şi alte drepturi reale		Referinţe
/		
Act Administrativ nr. 3400653, din 05/11/2003 emis de CJPSDDPAT TELEORMAN;		
B1	Intabulare, drept de PROPRIETATE, dobandit prin Reconstituire, cota actuala 1/1	A1
	1) **RAICU GHEORGHE** 2) **RAICU ILIE**	

C. Partea III. SARCINI .

Inscrieri privind dezmembramintele dreptului de proprietate, drepturi reale de garanţie şi sarcini	Referinţe
NU SUNT	

Neutilizabil în circuitul civil

Anexa Nr. 1 La Partea I

Teren

Nr cadastral	Suprafaţa (mp)*	Observaţii / Referinţe
	2.160	

* Suprafaţa este determinată in planul de proiecţie Stereo 70.

DETALII LINIARE IMOBIL

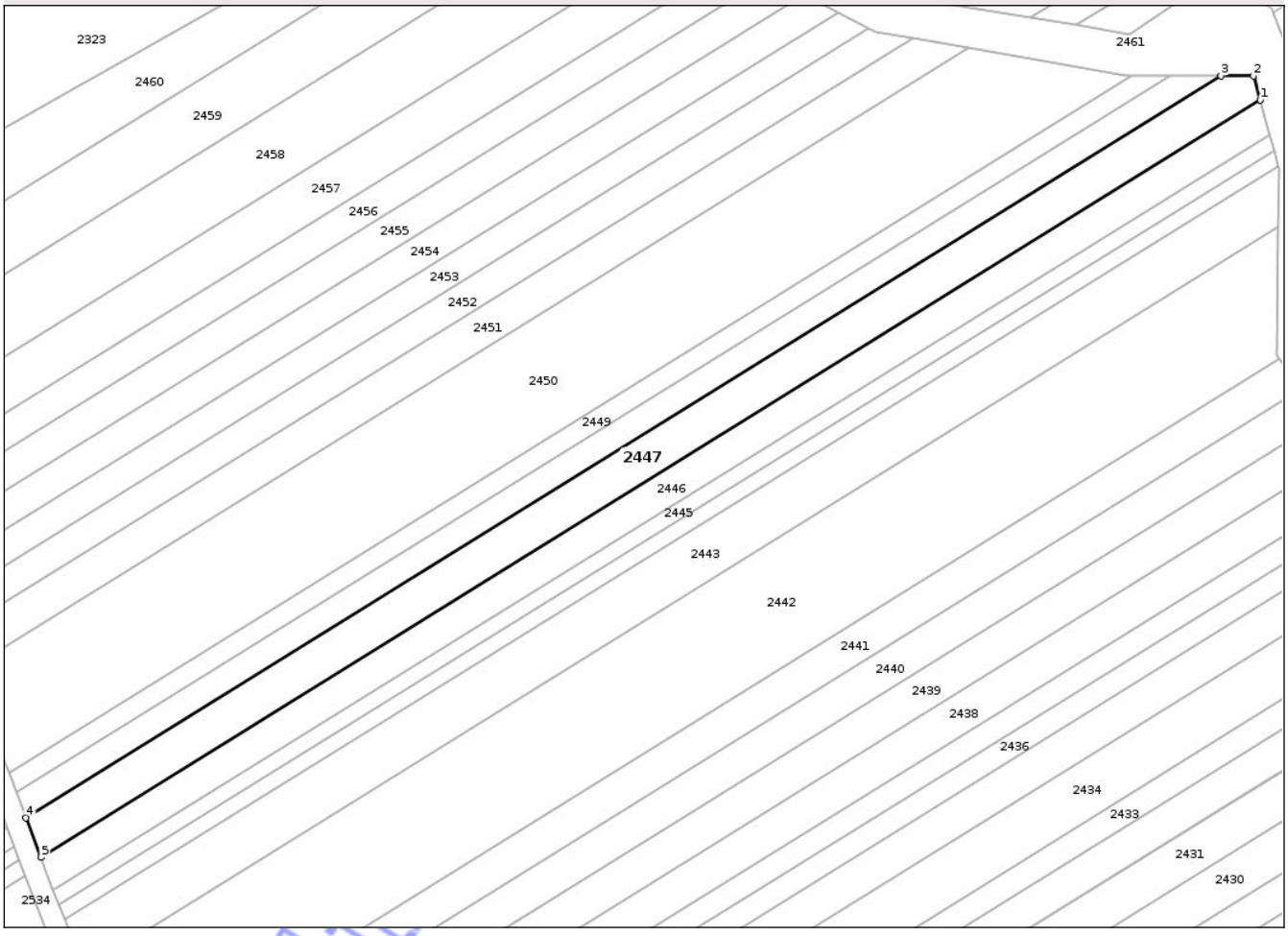

Date referitoare la teren

Crt	Categorie folosinţă	Intra vilan	Suprafaţa (mp)	Tarla	Parcelă	Nr. topo	Observaţii / Referinţe
1	arabil	NU	2.160	17	204	-	

Lungime Segmente
1) Valorile lungimilor segmentelor sunt obţinute din proiecţie în plan.

Punct început	X / Y	Punct sfârşit	X / Y	Lungime segment (** (m)
1	503.634,904 291.584,59	2	503.633,61 291.589,228	4.815
2	503.633,61 291.589,228	3	503.627,397 291.589,237	6.213
3	503.627,397 291.589,237	4	503.399,062 291.447,641	268.675
4	503.399,062 291.447,641	5	503.401,926 291.440,115	8.053
5	503.401,926 291.440,115	1	503.634,904 291.584,59	274.138

Document care conţine date cu caracter personal, protejat de prevederile Regulamentului (UE) nr. 679/2016 şi Legii 190/2018

**** Lungimile segmentelor sunt determinate în planul de proiecţie Stereo 70 şi sunt rotunjite la 1 milimetru.**
***** Distanţa dintre puncte este formată din segmente cumulate ce sunt mai mici decât valoarea 1 milimetru.**

Neutilizabil in circuitul civil

DATE DESPRE IMOBILUL NR. 2449

Oficiul de Cadastru şi Publicitate Imobiliară TELEORMAN
Biroul de Cadastru şi Publicitate Imobiliară Alexandria

A. Partea I. Descrierea imobilului

TEREN Extravilan

Adresa: Jud. Teleorman

Nr. Crt	Nr cadastral Nr. topografic	Suprafaţa* (mp)	Observaţii / Referinţe
A1		1.000	Sector cadastral:28 Teren neimprejmuit;

B. Partea II. Proprietari şi acte

Inscrieri privitoare la dreptul de proprietate şi alte drepturi reale		Referinţe
/		
Act Notarial nr. 147, din 12/05/1998 emis de BNP BARBU MARIA (TITLUL DE PROPRIETATE NR. 3400460 DIN DATA DE 10.06.1996 EMIS DE CJPSDDPAT TELEORMAN; CERTIFICAT DE DECES NR. 128132 DIN DATA DE 25.04.2012 ELIBERAT DE PRIMĂRIA DRĂGĂNEȘTI DE VEDE; ADEVERINȚA NR. 2497 DIN DATA DE 18.04.2024 ELIBERATĂ DE PRIMĂRIA DRĂGĂNEȘTI DE VEDE);		
B1	Intabulare, drept de PROPRIETATE cu titlu de moștenire, bun propriu, dobandit prin Succesiune, cota actuala 1/3	A1
	1) **MOCANU CORNELIA**	
B2	Intabulare, drept de PROPRIETATE cu titlu de moștenire, bun propriu, dobandit prin Succesiune, cota actuala 1/3	A1
	1) **TĂNASE GEORGETA**, LIPSĂ CNP	
B3	Intabulare, drept de PROPRIETATE cu titlu de moștenire, bun propriu, dobandit prin Succesiune, cota actuala 1/3	A1
	1) **PĂTRANA IOANA**, DECEDATĂ DEFUNCT:Da	

C. Partea III. SARCINI .

Inscrieri privind dezmembramintele dreptului de proprietate, drepturi reale de garanţie şi sarcini	Referinţe
NU SUNT	

Neutilizabil în circuitul civil

Anexa Nr. 1 La Partea I

Teren

Nr cadastral	Suprafaţa (mp)*	Observaţii / Referinţe
	1.000	

* Suprafaţa este determinată in planul de proiecţie Stereo 70.

DETALII LINIARE IMOBIL

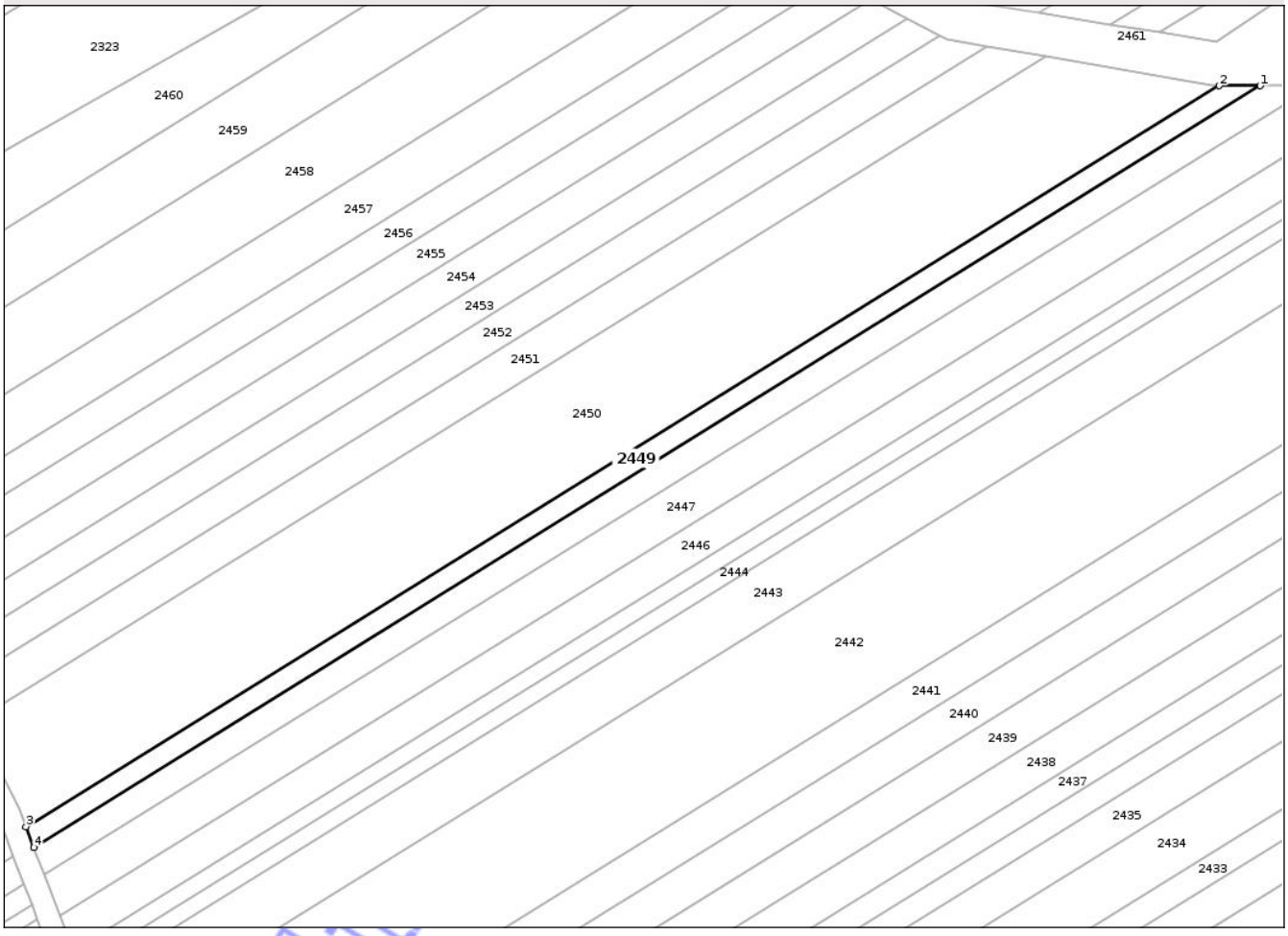

Date referitoare la teren

Crt	Categorie folosinţă	Intra vilan	Suprafaţa (mp)	Tarla	Parcelă	Nr. topo	Observaţii / Referinţe
1	arabil	NU	1.000	17	206	-	IDENTIC CU TARLA 16

Lungime Segmente

1) Valorile lungimilor segmentelor sunt obţinute din proiecţie în plan.

Punct început	X / Y	Punct sfârşit	X / Y	Lungime segment (** (m)
1	503.617,784 291.589,251	2	503.610,389 291.589,261	7.395
2	503.610,389 291.589,261	3	503.395,807 291.456,194	252.492
3	503.395,807 291.456,194	4	503.397,222 291.452,475	3.979
4	503.397,222 291.452,475	1	503.617,784 291.589,251	259.529

**** Lungimile segmentelor sunt determinate în planul de proiecţie Stereo 70 şi sunt rotunjite la 1 milimetru.**

Document care conţine date cu caracter personal, protejat de prevederile Regulamentului (UE) nr. 679/2016 şi Legii 190/2018

***** Distanţa dintre puncte este formată din segmente cumulate ce sunt mai mici decât valoarea 1 milimetru.**

Neutilizabil in circuitul civil

DATE DESPRE IMOBILUL NR. 2450

Oficiul de Cadastru şi Publicitate Imobiliară TELEORMAN
Biroul de Cadastru şi Publicitate Imobiliară Alexandria

A. Partea I. Descrierea imobilului

TEREN Extravilan

Adresa: Jud. Teleorman

Nr. Crt	Nr cadastral Nr. topografic	Suprafaţa* (mp)	Observaţii / Referinţe
A1	20582	5.000	Sector cadastral:28 Teren neimprejmuit;

B. Partea II. Proprietari şi acte

Inscrieri privitoare la dreptul de proprietate şi alte drepturi reale		Referinţe
78081 / 14/11/2018		
Hotarare Judecatoreasca nr. Sentinta civila nr.909 pronuntata in dosar nr.4361/292/2013, din 28/04/2014 emis de JUDECATORIA ROSIORII DE VEDE;		
B1	Intabulare, drept de PROPRIETATEcu titlul de drept cumparare, dobandit prin Hotarare Judecatoreasca, cota actuala 1/1, cota initiala 1/1	A1
	1) **PREDOI ŞTEFĂNIŢĂ CRISTIAN**	
989 / 09/01/2024		
Act Notarial nr. CONTRACT DE IPOTECA IMOBILIARA AUT NR. 2353, din 20/11/2023 emis de NP Mladin Preoteasa Alina Corina;		
B3	Se noteaza interdictiile de instrainare, grevare, inchiriere, dezmembrare ,alipire, construire, demolare, restructurare si amenajare	A1
	1) **AGRINVEST CREDIT I.F.N. S.A**, CIF:41531140	

C. Partea III. SARCINI

Inscrieri privind dezmembramintele dreptului de proprietate, drepturi reale de garanţie şi sarcini		Referinţe
989 / 09/01/2024		
Act Notarial nr. CONTRACT DE IPOTECA IMOBILIARA AUT NR. 2353, din 20/11/2023 emis de NP Mladin Preoteasa Alina Corina;		
C3	Intabulare, drept de IPOTECA, Valoare:2700000 LEIŞi celelalte obligaţii de plata aferente creditului, dobandit prin Conventie, cota actuala 1/1	A1
	1) **AGRINVEST CREDIT I.F.N. S.A**, CIF:41531140	

Neautentificat în circuitul civil

Anexa Nr. 1 La Partea I

Teren

Nr cadastral	Suprafaţa (mp)*	Observaţii / Referinţe
20582	5.000	

* Suprafaţa este determinată in planul de proiecţie Stereo 70.

DETALII LINIARE IMOBIL

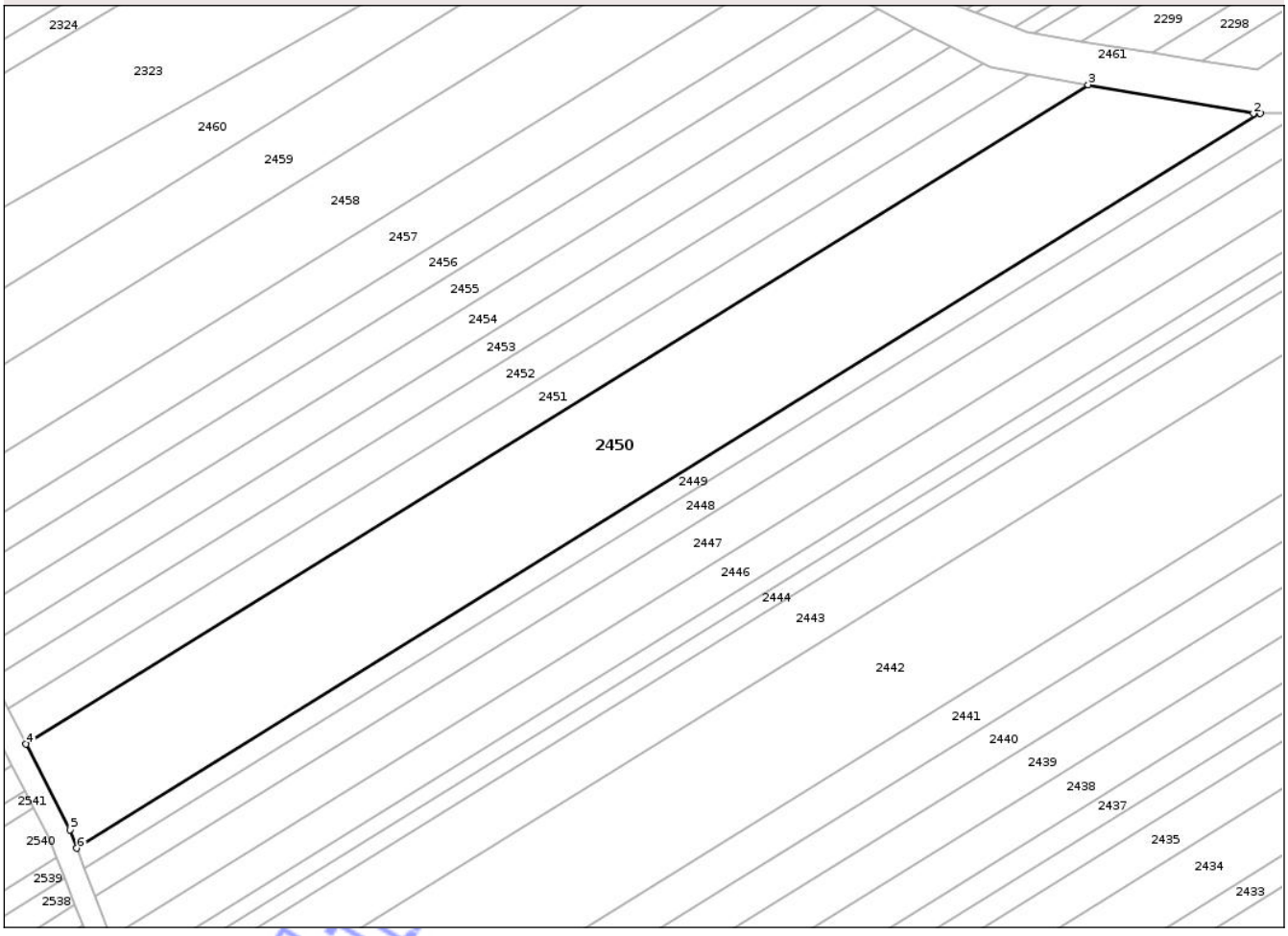

Date referitoare la teren

Crt	Categorie folosinţă	Intra vilan	Suprafaţa (mp)	Tarla	Parcelă	Nr. topo	Observaţii / Referinţe
1	arabil	NU	5.000	17	207	-	

Lungime Segmente
1) Valorile lungimilor segmentelor sunt obţinute din proiecţie în plan.

Punct început	X / Y	Punct sfârşit	X / Y	Lungime segment (** (m)
1	503.610,389 291.589,261	2	503.609,142 291.589,263	1.247
2	503.609,142 291.589,263	3	503.579,177 291.594,497	30.419
3	503.579,177 291.594,497	4	503.386,566 291.475,054	226.64
4	503.386,566 291.475,054	5	503.394,52 291.459,576	17.402
5	503.394,52 291.459,576	6	503.395,807 291.456,194	3.619

Document care conţine date cu caracter personal, protejat de prevederile Regulamentului (UE) nr. 679/2016 şi Legii 190/2018

Punct început	X / Y	Punct sfârşit	X / Y	Lungime segment (** (m)
6	503.395,807 291.456,194	1	503.610,389 291.589,261	252.492

** Lungimile segmentelor sunt determinate în planul de proiecţie Stereo 70 şi sunt rotunjite la 1 milimetru.
*** Distanţa dintre puncte este formată din segmente cumulate ce sunt mai mici decât valoarea 1 milimetru.

Neutilizabil in circuitul civil

DATE DESPRE IMOBILUL NR. 2314

Oficiul de Cadastru şi Publicitate Imobiliară TELEORMAN
Biroul de Cadastru şi Publicitate Imobiliară Alexandria

A. Partea I. Descrierea imobilului

TEREN Extravilan

Adresa: Jud. Teleorman

Nr. Crt	Nr cadastral Nr. topografic	Suprafaţa* (mp)	Observaţii / Referinţe
A1		3.530	Sector cadastral:28 Teren neimprejmuit;

B. Partea II. Proprietari şi acte

Inscrieri privitoare la dreptul de proprietate şi alte drepturi reale		Referinţe
/		
Hotarare Judecatoreasca nr. 417, din 02/05/2023 emis de JUDECĂTORIA ROȘIORII DE VEDE JUDETUL TELEORMAN (TITLUL DE PROPRIETATE NR. 34-00141 DIN DATA DE 01.01.1991 EMIS DE CJPSDDPAT TELEORMAN);		
B1	Intabulare, drept de PROPRIETATE cu titlu de partaj, bun propriu, dobandit prin Hotarare Judecatoreasca, cota actuala 1/1	A1
	1) **STANCU ȘTEFANA**	

C. Partea III. SARCINI .

Inscrieri privind dezmembramintele dreptului de proprietate, drepturi reale de garanţie şi sarcini	Referinţe
NU SUNT	

Neutilizabil în circuitul civil

Anexa Nr. 1 La Partea I

Teren

Nr cadastral	Suprafaţa (mp)*	Observaţii / Referinţe
	3.530	

* Suprafaţa este determinată in planul de proiecţie Stereo 70.

DETALII LINIARE IMOBIL



Date referitoare la teren

Crt	Categorie folosinţă	Intra vilan	Suprafaţa (mp)	Tarla	Parcelă	Nr. topo	Observaţii / Referinţe
1	arabil	NU	3.530	17	77	-	IDENTIC CU PARCELA 249

Lungime Segmente
1) Valorile lungimilor segmentelor sunt obţinute din proiecţie în plan.

Punct început	X / Y	Punct sfârşit	X / Y	Lungime segment (** (m)
1	503.903,462 291.890,354	2	503.899,856 291.893,169	4.575
2	503.899,856 291.893,169	3	503.895,928 291.895,878	4.772
3	503.895,928 291.895,878	4	503.575,882 291.698,086	376.233
4	503.575,882 291.698,086	5	503.573,718 291.692,779	5.731
5	503.573,718 291.692,779	6	503.542,055 291.675,584	36.031

Document care conţine date cu caracter personal, protejat de prevederile Regulamentului (UE) nr. 679/2016 şi Legii 190/2018

Punct început	X / Y	Punct sfârşit	X / Y	Lungime segment (** (m)
6	503.542,055 291.675,584	7	503.541,446 291.666,742	8.863
7	503.541,446 291.666,742	1	503.903,462 291.890,354	425.509

** Lungimile segmentelor sunt determinate în planul de proiecţie Stereo 70 şi sunt rotunjite la 1 milimetru.
*** Distanţa dintre puncte este formată din segmente cumulate ce sunt mai mici decât valoarea 1 milimetru.

Neutilizabil in circuitul civil

DATE DESPRE IMOBILUL NR. 2315

Oficiul de Cadastru şi Publicitate Imobiliară TELEORMAN
Biroul de Cadastru şi Publicitate Imobiliară Alexandria

A. Partea I. Descrierea imobilului

TEREN Extravilan

Adresa: Jud. Teleorman

Nr. Crt	Nr cadastral Nr. topografic	Suprafaţa* (mp)	Observaţii / Referinţe
A1		Din acte: 15.000 Masurata: 2.500	Sector cadastral:28 Teren neimprejmuit;

B. Partea II. Proprietari şi acte

Inscrieri privitoare la dreptul de proprietate şi alte drepturi reale		Referinţe
/		
Act Administrativ nr. 3400486, din 17/04/1997 emis de CJPSDDPAT TELEORMAN (CERTIFICAT DE DECES NR. 923533 DIN DATA DE 07.12.2020 ELIBERAT DE PRIMĂRIA DRĂGĂNEȘTI DE VEDE; CERTIFICAT DE DECES NR. 654358 DIN DATA DE 21.10.2021 ELIBERAT DE PRIMĂRIA DRĂGĂNEȘTI DE VEDE; ADEVERINȚA NR. 2508 DIN DATA DE 18.04.2024 ELIBERATĂ DE PRIMĂRIA DRĂGĂNEȘTI DE VEDE);		
B1	Intabulare, drept de PROPRIETATE, dobandit prin Reconstituire, cota actuala 1/1	A1
	1) **GIBA I ION**, DECEDAT, LIPSĂ CNP DEFUNCT:Da 2) **CIOBANU C ELENA** 3) **GIBA G STELEA**, LIPSĂ CNP 4) **DOBRIN C MARIA**, DECEDATĂ DEFUNCT:Da	

C. Partea III. SARCINI .

Inscrieri privind dezmembramintele dreptului de proprietate, drepturi reale de garanţie şi sarcini	Referinţe
NU SUNT	

Neutilizabil în mediul civil

Anexa Nr. 1 La Partea I

Teren

Nr cadastral	Suprafaţa (mp)*	Observaţii / Referinţe
	Din acte: 15.000 Masurata: 2.500	

* Suprafaţa este determinată in planul de proiecţie Stereo 70.

DETALII LINIARE IMOBIL



Date referitoare la teren

Crt	Categorie folosinţă	Intra vilan	Suprafaţa (mp)	Tarla	Parcelă	Nr. topo	Observaţii / Referinţe
1	arabil	NU	2.500	17	78	-	IDENTIC CU TARLA 8; DIFERENȚA DE SUPRAFAȚĂ SE REGĂSEȘTE LA ID 2328, ID 2559, 5000 MP ÎN SECTORUL CADASTRAL 10 TARLA 8

Lungime Segmente

1) Valorile lungimilor segmentelor sunt obţinute din proiecţie în plan.

Punct început	X / Y	Punct sfârşit	X / Y	Lungime segment (** (m)
1	503.895,928 291.895,878	2	503.889,856 291.900,065	7.376
2	503.889,856 291.900,065	3	503.579,905 291.708,512	364.365
3	503.579,905 291.708,512	4	503.579,991 291.708,16	0.362
4	503.579,991 291.708,16	5	503.575,882 291.698,086	10.88

Document care conține date cu caracter personal, protejat de prevederile Regulamentului (UE) nr. 679/2016 și Legii 190/2018

Punct început	X / Y	Punct sfârşit	X / Y	Lungime segment (** (m)
5	503.575,882 291.698,086	1	503.895,928 291.895,878	376.233

** Lungimile segmentelor sunt determinate în planul de proiecţie Stereo 70 şi sunt rotunjite la 1 milimetru.
*** Distanţa dintre puncte este formată din segmente cumulate ce sunt mai mici decât valoarea 1 milimetru.

Neutilizabil in circuitul civil

DATE DESPRE IMOBILUL NR. 2316

Oficiul de Cadastru şi Publicitate Imobiliară TELEORMAN
Biroul de Cadastru şi Publicitate Imobiliară Alexandria

A. Partea I. Descrierea imobilului

TEREN Extravilan

Adresa: Jud. Teleorman

Nr. Crt	Nr cadastral Nr. topografic	Suprafaţa* (mp)	Observaţii / Referinţe
A1		2.300	Sector cadastral:28 Teren neimprejmuit;

B. Partea II. Proprietari şi acte

Inscrieri privitoare la dreptul de proprietate şi alte drepturi reale		Referinţe
/		
Hotarare Judecatoreasca nr. 1782, din 17/12/2019 emis de JUDECĂTORIA ROȘIORII DE VEDE JUDETUL TELEORMAN (TITLUL DE PROPRIETATE NR. 3400586 DIN DATA DE 30.11.2000 EMIS DE CJPSDDPAT TELEORMAN; ADEVERINȚA NR. 2475 DIN DATA DE 17.04.2024 ELIBERATĂ DE PRIMĂRIA DRĂGĂNEȘTI DE VEDE);		
B1	Intabulare, drept de PROPRIETATE cu titlu de partaj, bun propriu, dobandit prin Hotarare Judecatoreasca, cota actuala 1/1	A1
	1) **BARBU ADELA FLORINA**	

C. Partea III. SARCINI .

Inscrieri privind dezmembramintele dreptului de proprietate, drepturi reale de garanţie şi sarcini	Referinţe
NU SUNT	

Neutilizabil în circuitul civil

Anexa Nr. 1 La Partea I

Teren

Nr cadastral	Suprafaţa (mp)*	Observaţii / Referinţe
	2.300	

* Suprafaţa este determinată in planul de proiecţie Stereo 70.

DETALII LINIARE IMOBIL



Date referitoare la teren

Crt	Categorie folosinţă	Intra vilan	Suprafaţa (mp)	Tarla	Parcelă	Nr. topo	Observaţii / Referinţe
1	arabil	NU	2.300	17	79	-	IDENTIC CU TARLA 16 ȘI PARCELA 7

Lungime Segmente
1) Valorile lungimilor segmentelor sunt obţinute din proiecţie în plan.

Punct început	X / Y	Punct sfârşit	X / Y	Lungime segment (** (m)
1	503.889,856 291.900,065	2	503.888,646 291.900,9	1.47
2	503.888,646 291.900,9	3	503.884,759 291.904,379	5.217
3	503.884,759 291.904,379	4	503.578,316 291.714,995	360.241
4	503.578,316 291.714,995	5	503.579,905 291.708,512	6.675
5	503.579,905 291.708,512	1	503.889,856 291.900,065	364.365

Document care conţine date cu caracter personal, protejat de prevederile Regulamentului (UE) nr. 679/2016 şi Legii 190/2018

**** Lungimile segmentelor sunt determinate în planul de proiecţie Stereo 70 şi sunt rotunjite la 1 milimetru.**
***** Distanţa dintre puncte este formată din segmente cumulate ce sunt mai mici decât valoarea 1 milimetru.**

Neutilizabil in circuitul civil

DATE DESPRE IMOBILUL NR. 2317

Oficiul de Cadastru şi Publicitate Imobiliară TELEORMAN
Biroul de Cadastru şi Publicitate Imobiliară Alexandria

A. Partea I. Descrierea imobilului

TEREN Extravilan

Adresa: Jud. Teleorman

Nr. Crt	Nr cadastral Nr. topografic	Suprafaţa* (mp)	Observaţii / Referinţe
A1		2.300	Sector cadastral:28 Teren neimprejmuit;

B. Partea II. Proprietari şi acte

Inscrieri privitoare la dreptul de proprietate şi alte drepturi reale		Referinţe
/		
Act Notarial nr. 401, din 21/11/2006 emis de BNP TAMARA MORCOV (TITLUL DE PROPRIETATE NR. 3400629 DIN DATA DE 2511.2002 EMIS DE CJPSDDPAT TELEORMAN);		
B1	Intabulare, drept de PROPRIETATE cu titlu de moștenire, bun propriu, dobandit prin Succesiune, cota actuala 1/1	A1
	1) **TABACEA VICTOR**	

C. Partea III. SARCINI .

Inscrieri privind dezmembramintele dreptului de proprietate, drepturi reale de garanţie şi sarcini	Referinţe
NU SUNT	

Neutilizabil în circuitul civil

Anexa Nr. 1 La Partea I

Teren

Nr cadastral	Suprafaţa (mp)*	Observaţii / Referinţe
	2.300	

* Suprafaţa este determinată in planul de proiecţie Stereo 70.

DETALII LINIARE IMOBIL



Date referitoare la teren

Crt	Categorie folosinţă	Intra vilan	Suprafaţa (mp)	Tarla	Parcelă	Nr. topo	Observaţii / Referinţe
1	arabil	NU	2.300	17	80	-	IDENTIC CU PARCELA 252

Lungime Segmente
1) Valorile lungimilor segmentelor sunt obţinute din proiecţie în plan.

Punct început	X / Y	Punct sfârşit	X / Y	Lungime segment (** (m)
1	503.884,759 291.904,379	2	503.881,135 291.907,623	4.864
2	503.881,135 291.907,623	3	503.880,022 291.908,998	1.769
3	503.880,022 291.908,998	4	503.576,71 291.721,548	356.561
4	503.576,71 291.721,548	5	503.578,316 291.714,995	6.747
5	503.578,316 291.714,995	1	503.884,759 291.904,379	360.241

Document care conţine date cu caracter personal, protejat de prevederile Regulamentului (UE) nr. 679/2016 şi Legii 190/2018

**** Lungimile segmentelor sunt determinate în planul de proiecţie Stereo 70 şi sunt rotunjite la 1 milimetru.**
***** Distanţa dintre puncte este formată din segmente cumulate ce sunt mai mici decât valoarea 1 milimetru.**

Neutilizabil in circuitul civil

DATE DESPRE IMOBILUL NR. 2318

Oficiul de Cadastru şi Publicitate Imobiliară TELEORMAN
Biroul de Cadastru şi Publicitate Imobiliară Alexandria

A. Partea I. Descrierea imobilului

TEREN Extravilan

Adresa: Jud. Teleorman

Nr. Crt	Nr cadastral Nr. topografic	Suprafaţa* (mp)	Observaţii / Referinţe
A1		2.300	Sector cadastral:28 Teren neimprejmuit;

B. Partea II. Proprietari şi acte

Inscrieri privitoare la dreptul de proprietate şi alte drepturi reale		Referinţe
/		
Act Administrativ nr. 3400045, din 01/01/1991 emis de CJPSDDPAT TELEORMAN;		
B1	Intabulare, drept de PROPRIETATE, dobandit prin Reconstituire, cota actuala 1/1	A1
	1) **GEAC O ILINCA**, LIPSĂ CNP	

C. Partea III. SARCINI .

Inscrieri privind dezmembramintele dreptului de proprietate, drepturi reale de garanţie şi sarcini	Referinţe
NU SUNT	

Neutilizabil în circuitul civil

Anexa Nr. 1 La Partea I

Teren

Nr cadastral	Suprafaţa (mp)*	Observaţii / Referinţe
	2.300	

* Suprafaţa este determinată in planul de proiecţie Stereo 70.

DETALII LINIARE IMOBIL



Date referitoare la teren

Crt	Categorie folosinţă	Intra vilan	Suprafaţa (mp)	Tarla	Parcelă	Nr. topo	Observaţii / Referinţe
1	arabil	NU	2.300	17	81	-	

Lungime Segmente

1) Valorile lungimilor segmentelor sunt obţinute din proiecţie în plan.

Punct început	X / Y	Punct sfârşit	X / Y	Lungime segment (** (m)
1	503.880,022 291.908,998	2	503.875,915 291.914,074	6.529
2	503.875,915 291.914,074	3	503.575,089 291.728,161	353.638
3	503.575,089 291.728,161	4	503.576,71 291.721,548	6.809
4	503.576,71 291.721,548	1	503.880,022 291.908,998	356.561

**** Lungimile segmentelor sunt determinate în planul de proiecţie Stereo 70 şi sunt rotunjite la 1 milimetru.**

Document care conţine date cu caracter personal, protejat de prevederile Regulamentului (UE) nr. 679/2016 şi Legii 190/2018

***** Distanţa dintre puncte este formată din segmente cumulate ce sunt mai mici decât valoarea 1 milimetru.**

Neutilizabil in circuitul civil

DATE DESPRE IMOBILUL NR. 2319

Oficiul de Cadastru şi Publicitate Imobiliară TELEORMAN
Biroul de Cadastru şi Publicitate Imobiliară Alexandria

A. Partea I. Descrierea imobilului

TEREN Extravilan

Adresa: Jud. Teleorman

Nr. Crt	Nr cadastral Nr. topografic	Suprafaţa* (mp)	Observaţii / Referinţe
A1		900	Sector cadastral:28 Teren neimprejmuit;

B. Partea II. Proprietari şi acte

Inscrieri privitoare la dreptul de proprietate şi alte drepturi reale		Referinţe
/		
Act Notarial nr. 64, din 15/05/2013 emis de BNP BARBU MARIA (TITLUL DE PROPRIETATE NR. 3400552 DIN DATA DE 08.06.2005 EMIS DE CJPSDDPAT TELEORMAN);		
B1	Intabulare, drept de PROPRIETATE cu titlu de moştenire, bun propriu, dobandit prin Succesiune, cota actuala 1/1	A1
	1) **IORGA MARIA**, LIPSĂ CNP	

C. Partea III. SARCINI .

Inscrieri privind dezmembramintele dreptului de proprietate, drepturi reale de garanţie şi sarcini	Referinţe
NU SUNT	

Neutilizabil în circuitul civil

Anexa Nr. 1 La Partea I

Teren

Nr cadastral	Suprafaţa (mp)*	Observaţii / Referinţe
	900	

* Suprafaţa este determinată in planul de proiecţie Stereo 70.

DETALII LINIARE IMOBIL

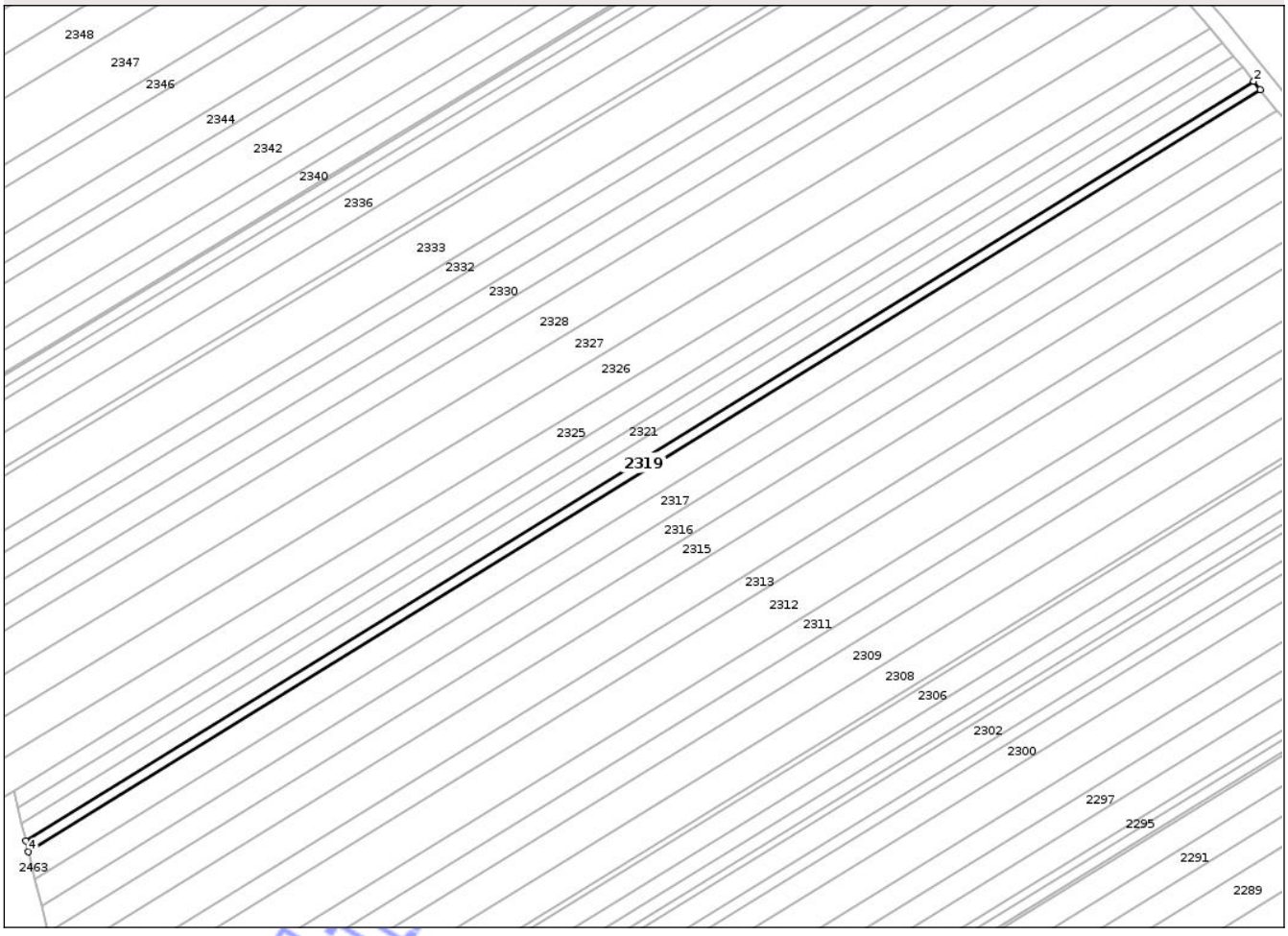

Date referitoare la teren

Crt	Categorie folosinţă	Intra vilan	Suprafaţa (mp)	Tarla	Parcelă	Nr. topo	Observaţii / Referinţe
1	arabil	NU	900	17	82	-	IDENTIC CU PARCELA 40

Lungime Segmente

1) Valorile lungimilor segmentelor sunt obţinute din proiecţie în plan.

Punct început	X / Y	Punct sfârşit	X / Y	Lungime segment (** (m)
1	503.875,915 291.914,074	2	503.874,298 291.916,072	2.57
2	503.874,298 291.916,072	3	503.574,451 291.730,763	352.488
3	503.574,451 291.730,763	4	503.575,089 291.728,161	2.679
4	503.575,089 291.728,161	1	503.875,915 291.914,074	353.638

**** Lungimile segmentelor sunt determinate în planul de proiecţie Stereo 70 şi sunt rotunjite la 1 milimetru.**

Document care conţine date cu caracter personal, protejat de prevederile Regulamentului (UE) nr. 679/2016 şi Legii 190/2018

***** Distanţa dintre puncte este formată din segmente cumulate ce sunt mai mici decât valoarea 1 milimetru.**

Neutilizabil in circuitul civil

DATE DESPRE IMOBILUL NR. 2320

Oficiul de Cadastru şi Publicitate Imobiliară TELEORMAN
Biroul de Cadastru şi Publicitate Imobiliară Alexandria

A. Partea I. Descrierea imobilului

TEREN Extravilan

Adresa: Jud. Teleorman

Nr. Crt	Nr cadastral Nr. topografic	Suprafaţa* (mp)	Observaţii / Referinţe
A1		1.500	Sector cadastral:28 Teren neimprejmuit;

B. Partea II. Proprietari şi acte

Inscrieri privitoare la dreptul de proprietate şi alte drepturi reale		Referinţe
/		
Act Administrativ nr. 3400134, din 01/01/1991 emis de CJPSDDPAT TELEORMAN (CERTIFICAT DE DECES NR. 269201 DIN DATA DE 22.10.2009 ELIBERAT DE PRIMĂRIA DRĂGĂNEȘTI DE VEDE);		
B1	Intabulare, drept de PROPRIETATE, dobandit prin Reconstituire, cota actuala 1/1	A1
	1) **OVEDENIE M BADEA**, DECEDATĂ DEFUNCT:Da	

C. Partea III. SARCINI .

Inscrieri privind dezmembramintele dreptului de proprietate, drepturi reale de garanţie şi sarcini	Referinţe
NU SUNT	

Neutilizabil în circuitul civil

Anexa Nr. 1 La Partea I

Teren

Nr cadastral	Suprafaţa (mp)*	Observaţii / Referinţe
	1.500	

* Suprafaţa este determinată in planul de proiecţie Stereo 70.

DETALII LINIARE IMOBIL

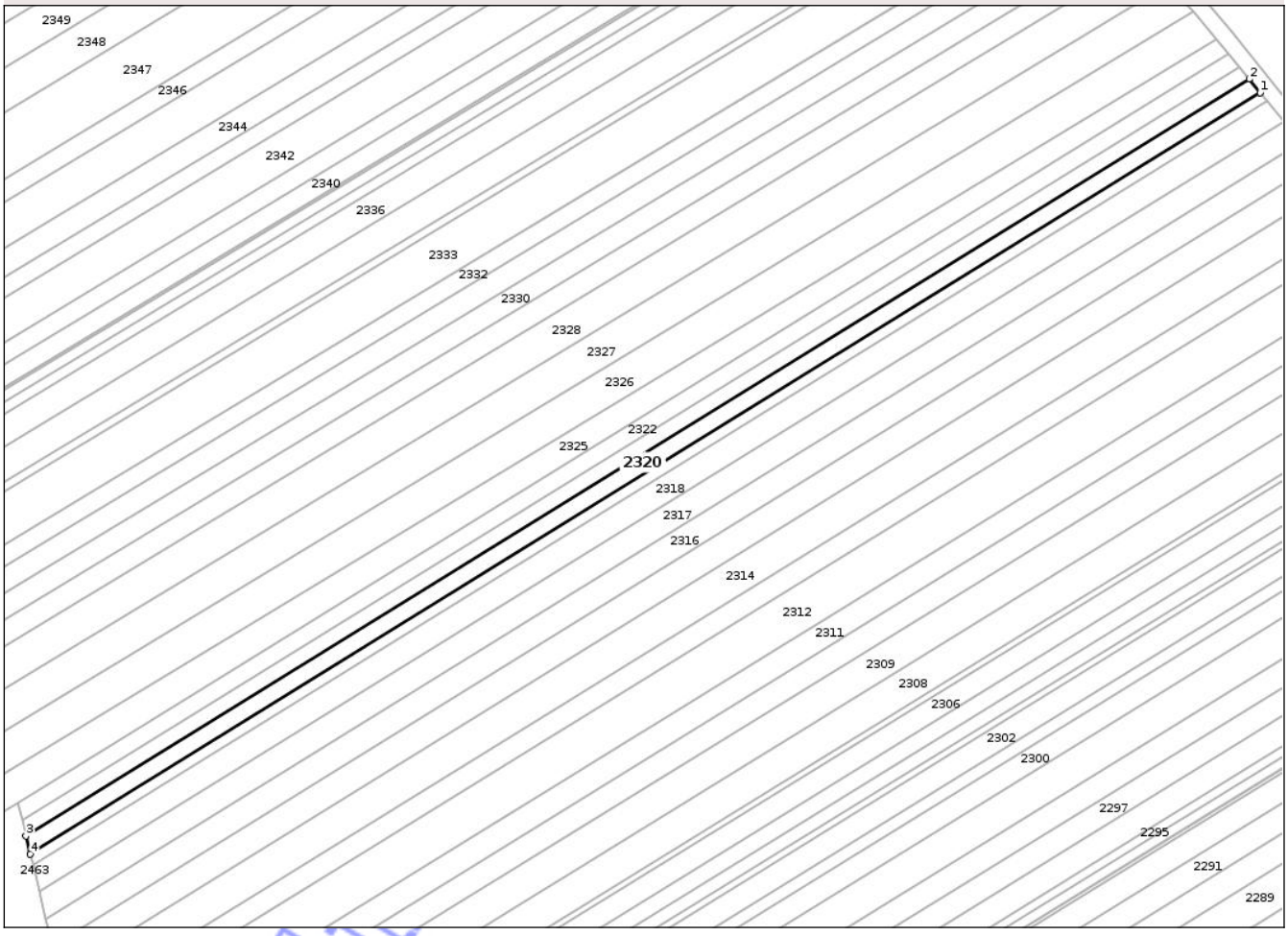

Date referitoare la teren

Crt	Categorie folosinţă	Intra vilan	Suprafaţa (mp)	Tarla	Parcelă	Nr. topo	Observaţii / Referinţe
1	arabil	NU	1.500	17	83	-	

Lungime Segmente

1) Valorile lungimilor segmentelor sunt obţinute din proiecţie în plan.

Punct început	X / Y	Punct sfârşit	X / Y	Lungime segment (** (m)
1	503.874,298 291.916,072	2	503.871,592 291.919,416	4.302
2	503.871,592 291.919,416	3	503.573,383 291.735,119	350.562
3	503.573,383 291.735,119	4	503.574,451 291.730,763	4.485
4	503.574,451 291.730,763	1	503.874,298 291.916,072	352.488

**** Lungimile segmentelor sunt determinate în planul de proiecţie Stereo 70 şi sunt rotunjite la 1 milimetru.**

Document care conţine date cu caracter personal, protejat de prevederile Regulamentului (UE) nr. 679/2016 şi Legii 190/2018

***** Distanţa dintre puncte este formată din segmente cumulate ce sunt mai mici decât valoarea 1 milimetru.**

Neutilizabil in circuitul civil

DATE DESPRE IMOBILUL NR. 2321

Oficiul de Cadastru şi Publicitate Imobiliară TELEORMAN
Biroul de Cadastru şi Publicitate Imobiliară Alexandria

A. Partea I. Descrierea imobilului

TEREN Extravilan

Adresa: Jud. Teleorman

Nr. Crt	Nr cadastral Nr. topografic	Suprafaţa* (mp)	Observaţii / Referinţe
A1		1.300	Sector cadastral:28 Teren neimprejmuit;

B. Partea II. Proprietari şi acte

Inscrieri privitoare la dreptul de proprietate şi alte drepturi reale		Referinţe
/		
Act Notarial nr. 156, din 07/06/2005 emis de BNP MARIA BARBU (TITLUL DE PROPRIETATE NR. 3400101 DIN DATA DE 21.11.2007 EMIS DE CJPSDDPAT TELEORMAN; CERTIFICAT DE DECES NR. 654367 DIN DATA DE 04.01.2022 ELIBERAT DE PRIMĂRIA DRĂGĂNEȘTI DE VEDE; ADEVERINȚA NR. 2476 DIN DATA DE 17.04.2024 ELIBERATĂ DE PRIMĂRIA DRĂGĂNEȘTI DE VEDE);		
B1	Intabulare, drept de PROPRIETATE cu titlu de moștenire, bun propriu, dobandit prin Succesiune, cota actuala 1/1	A1
	1) **MORTU ZAMFIR**, DECEDAT DEFUNCT:Da	

C. Partea III. SARCINI .

Inscrieri privind dezmembramintele dreptului de proprietate, drepturi reale de garanţie şi sarcini	Referinţe
NU SUNT	

Neutilizabil în circuitul civil

Anexa Nr. 1 La Partea I

Teren

Nr cadastral	Suprafaţa (mp)*	Observaţii / Referinţe
	1.300	

* Suprafaţa este determinată in planul de proiecţie Stereo 70.

DETALII LINIARE IMOBIL

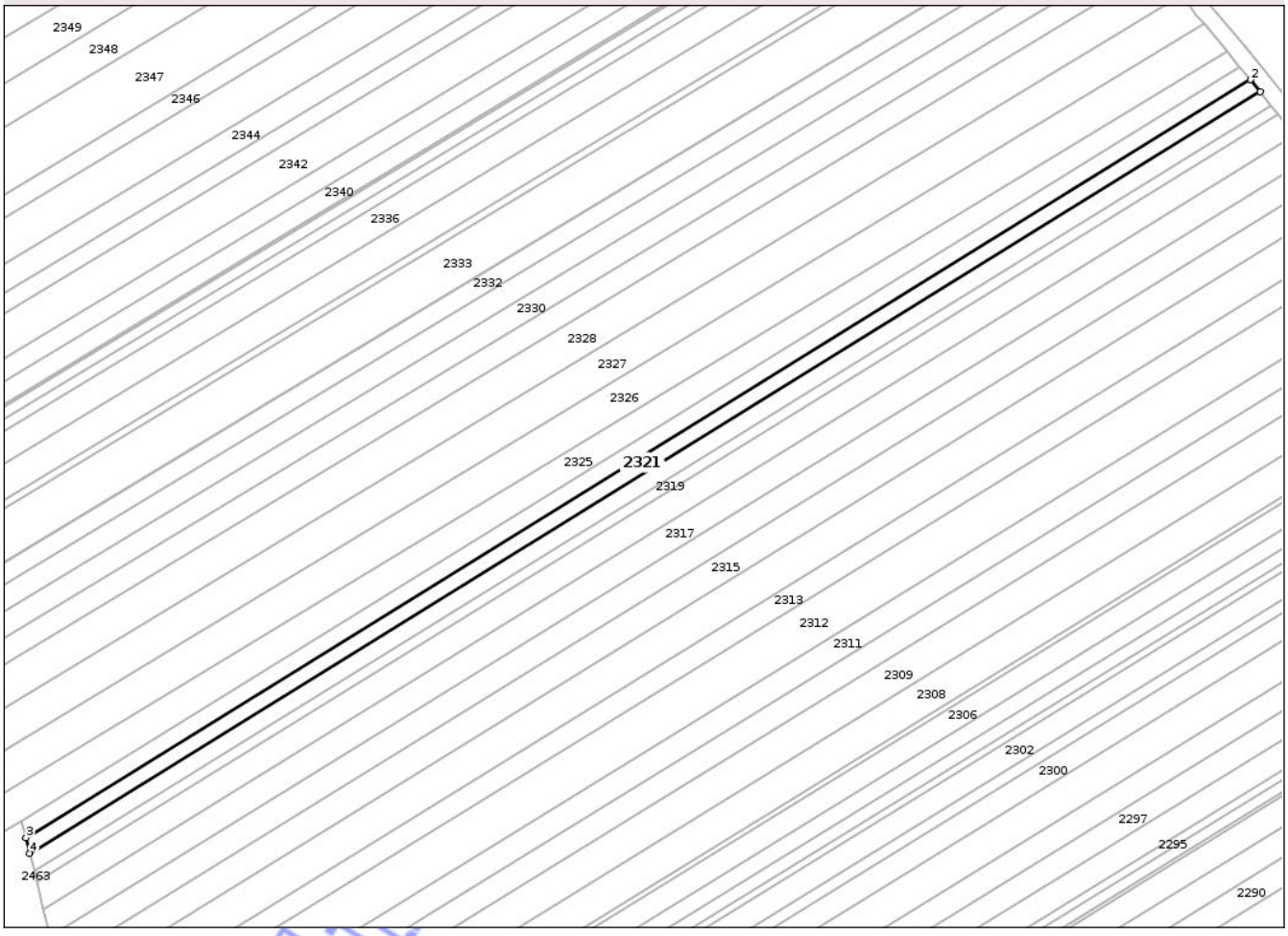

Date referitoare la teren

Crt	Categorie folosinţă	Intra vilan	Suprafaţa (mp)	Tarla	Parcelă	Nr. topo	Observaţii / Referinţe
1	arabil	NU	1.300	17	84	-	IDENTIC CU TARLA 16 ȘI PARCELA 349

Lungime Segmente
1) Valorile lungimilor segmentelor sunt obţinute din proiecţie în plan.

Punct început	X / Y	Punct sfârşit	X / Y	Lungime segment (** (m)
1	503.871,592 291.919,416	2	503.869,235 291.922,329	3.747
2	503.869,235 291.922,329	3	503.572,453 291.738,914	348.885
3	503.572,453 291.738,914	4	503.573,383 291.735,119	3.907
4	503.573,383 291.735,119	1	503.871,592 291.919,416	350.562

**** Lungimile segmentelor sunt determinate în planul de proiecţie Stereo 70 şi sunt rotunjite la 1 milimetru.**

Document care conţine date cu caracter personal, protejat de prevederile Regulamentului (UE) nr. 679/2016 şi Legii 190/2018

***** Distanţa dintre puncte este formată din segmente cumulate ce sunt mai mici decât valoarea 1 milimetru.**

Neutilizabil in circuitul civil

DATE DESPRE IMOBILUL NR. 2327

Oficiul de Cadastru şi Publicitate Imobiliară TELEORMAN
Biroul de Cadastru şi Publicitate Imobiliară Alexandria

A. Partea I. Descrierea imobilului

TEREN Extravilan

Adresa: Jud. Teleorman

Nr. Crt	Nr cadastral Nr. topografic	Suprafaţa* (mp)	Observaţii / Referinţe
A1		5.000	Sector cadastral:28 Teren neimprejmuit;

B. Partea II. Proprietari şi acte

Inscrieri privitoare la dreptul de proprietate şi alte drepturi reale		Referinţe
/		
Act Notarial nr. 628, din 22/12/1994 emis de NOTARIATUL DE STAT LOCAL ROSIORII DE VEDE (TITLUL DE PROPRIETATE NR. 3400041 DIN DATA DE 03.06.1993 EMIS DE CJPSDDPAT TELEORMAN);		
B1	Intabulare, drept de PROPRIETATE cu titlu de moştenire, bun propriu, dobandit prin Succesiune, cota actuala 1/1	A1
	1) **BARBU ELISABETA**, DECEDATĂ DEFUNCT:Da	

C. Partea III. SARCINI .

Inscrieri privind dezmembramintele dreptului de proprietate, drepturi reale de garanţie şi sarcini	Referinţe
NU SUNT	

Neutilizabil în circuitul civil

Anexa Nr. 1 La Partea I

Teren

Nr cadastral	Suprafaţa (mp)*	Observaţii / Referinţe
	5.000	

* Suprafaţa este determinată in planul de proiecţie Stereo 70.

DETALII LINIARE IMOBIL

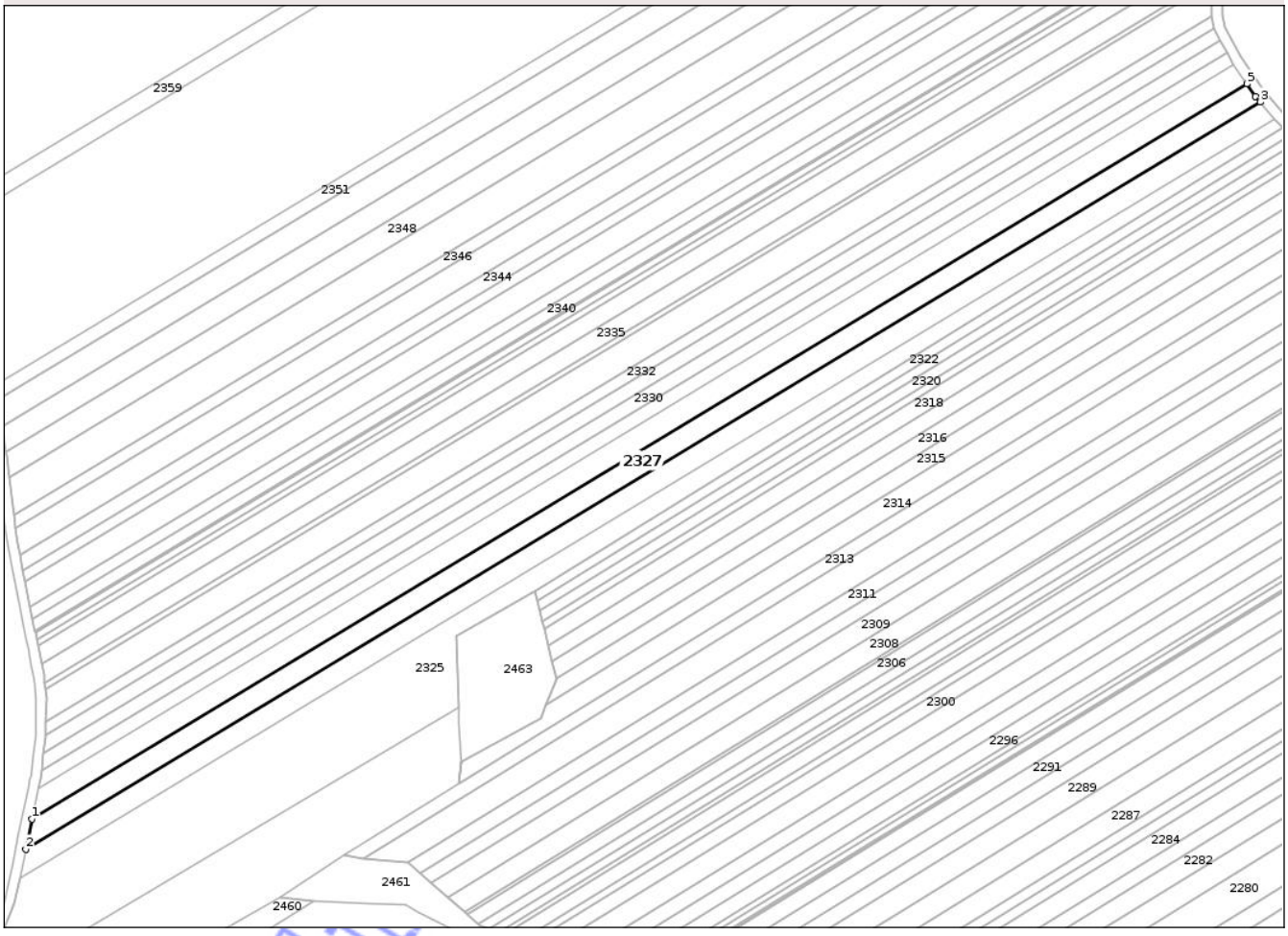

Date referitoare la teren

Crt	Categorie folosinţă	Intra vilan	Suprafaţa (mp)	Tarla	Parcelă	Nr. topo	Observaţii / Referinţe
1	arabil	NU	5.000	17	90	-	

Lungime Segmente
1) Valorile lungimilor segmentelor sunt obţinute din proiecţie în plan.

Punct început	X / Y	Punct sfârşit	X / Y	Lungime segment (** (m)
1	503.372,775 291.652,891	2	503.370,323 291.641,071	12.072
2	503.370,323 291.641,071	3	503.857,929 291.935,819	569.768
3	503.857,929 291.935,819	4	503.855,979 291.938,084	2.989
4	503.855,979 291.938,084	5	503.852,633 291.942,956	5.91
5	503.852,633 291.942,956	1	503.372,775 291.652,891	560.715

Document care conţine date cu caracter personal, protejat de prevederile Regulamentului (UE) nr. 679/2016 şi Legii 190/2018

**** Lungimile segmentelor sunt determinate în planul de proiecţie Stereo 70 şi sunt rotunjite la 1 milimetru.**
***** Distanţa dintre puncte este formată din segmente cumulate ce sunt mai mici decât valoarea 1 milimetru.**

Neutilizabil in circuitul civil

DATE DESPRE IMOBILUL NR. 2328

Oficiul de Cadastru şi Publicitate Imobiliară TELEORMAN
Biroul de Cadastru şi Publicitate Imobiliară Alexandria

A. Partea I. Descrierea imobilului

TEREN Extravilan

Adresa: Jud. Teleorman

Nr. Crt	Nr cadastral Nr. topografic	Suprafaţa* (mp)	Observaţii / Referinţe
A1		Din acte: 15.000 Masurata: 5.000	Sector cadastral:28 Teren neimprejmuit;

B. Partea II. Proprietari şi acte

Inscrieri privitoare la dreptul de proprietate şi alte drepturi reale		Referinţe
/		
Act Administrativ nr. 3400486, din 17/04/1997 emis de CJPSDDPAT TELEORMAN (CERTIFICAT DE DECES NR. 923533 DIN DATA DE 07.12.2020 ELIBERAT DE PRIMĂRIA DRĂGĂNEȘTI DE VEDE; CERTIFICAT DE DECES NR. 654358 DIN DATA DE 21.10.2021 ELIBERAT DE PRIMĂRIA DRĂGĂNEȘTI DE VEDE; ADEVERINȚA NR. 2509 DIN DATA DE 18.04.2024 ELIBERATĂ DE PRIMĂRIA DRĂGĂNEȘTI DE VEDE);		
B1	Intabulare, drept de PROPRIETATE, dobandit prin Reconstituire, cota actuala 1/1	A1
	1) **GIBA I ION**, DECEDAT, LIPSĂ CNP DEFUNCT:Da 2) **CIOBANU C ELENA** 3) **GIBA G STELEA**, LIPSĂ CNP 4) **DOBRIN C MARIA**, DECEDATĂ DEFUNCT:Da	

C. Partea III. SARCINI .

Inscrieri privind dezmembramintele dreptului de proprietate, drepturi reale de garanţie şi sarcini	Referinţe
NU SUNT	

Neutilizabil în mediul civil

Anexa Nr. 1 La Partea I

Teren

Nr cadastral	Suprafaţa (mp)*	Observaţii / Referinţe
	Din acte: 15.000 Masurata: 5.000	

* Suprafaţa este determinată in planul de proiecţie Stereo 70.

DETALII LINIARE IMOBIL

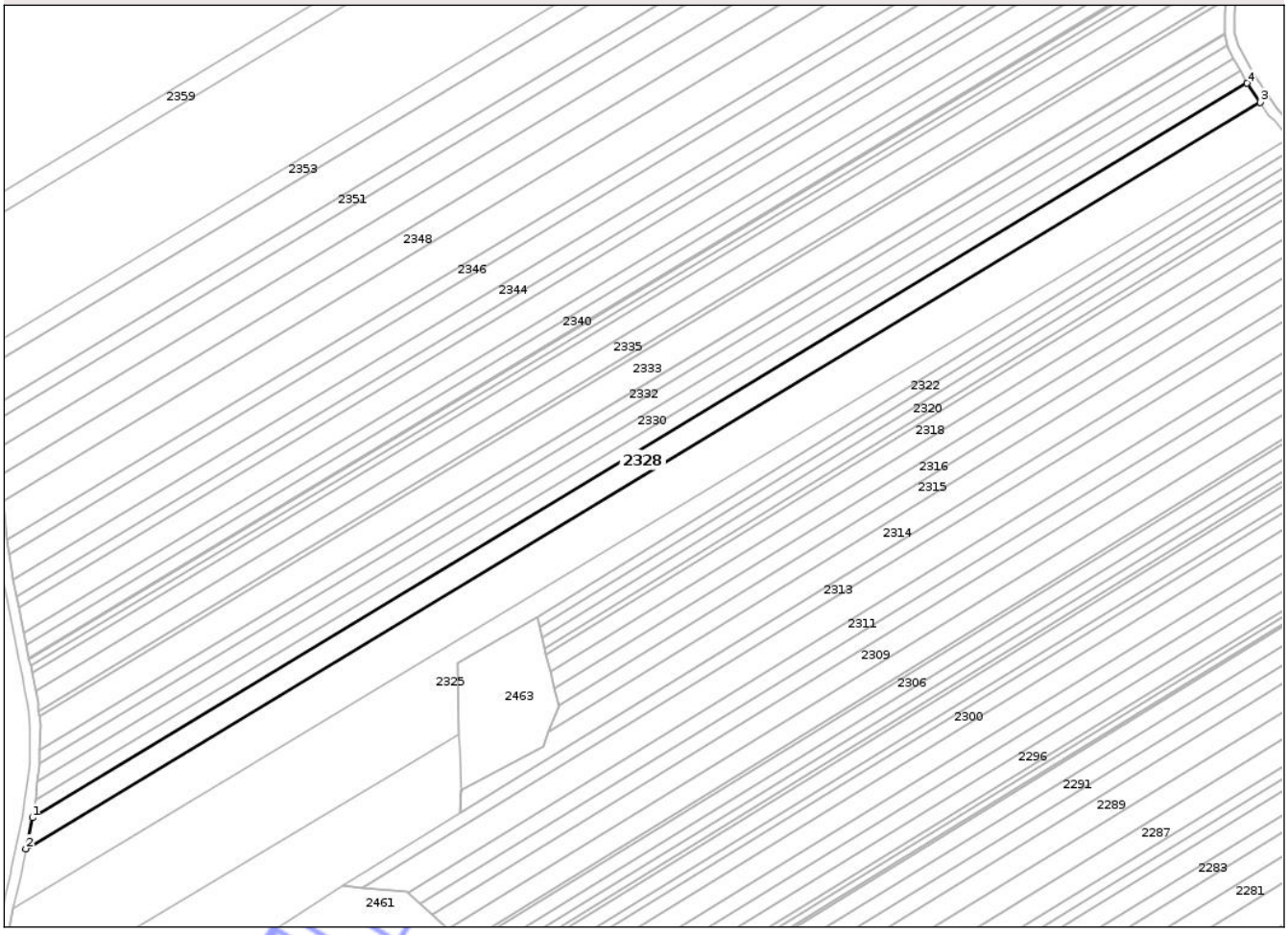

Date referitoare la teren

Crt	Categorie folosinţă	Intra vilan	Suprafaţa (mp)	Tarla	Parcelă	Nr. topo	Observaţii / Referinţe
1	arabil	NU	5.000	17	91	-	IDENTIC CU TARLA 3; DIFERENȚA DE SUPRAFAȚĂ SE REGĂSEȘTE LA ID 2315, ID 2559, 5000 MP ÎN SECTORUL CADASTRAL 10 TARLA 8

Lungime Segmente

1) Valorile lungimilor segmentelor sunt obţinute din proiecţie în plan.

Punct început	X / Y	Punct sfârşit	X / Y	Lungime segment (** (m)
1	503.375,266 291.664,9	2	503.372,775 291.652,891	12.265
2	503.372,775 291.652,891	3	503.852,633 291.942,956	560.715
3	503.852,633 291.942,956	4	503.847,537 291.950,378	9.003
4	503.847,537 291.950,378	1	503.375,266 291.664,9	551.849

Document care conține date cu caracter personal, protejat de prevederile Regulamentului (UE) nr. 679/2016 și Legii 190/2018

**** Lungimile segmentelor sunt determinate în planul de proiecţie Stereo 70 şi sunt rotunjite la 1 milimetru.**
***** Distanţa dintre puncte este formată din segmente cumulate ce sunt mai mici decât valoarea 1 milimetru.**

Neutilizabil in circuitul civil

DATE DESPRE IMOBILUL NR. 2329

Oficiul de Cadastru şi Publicitate Imobiliară TELEORMAN
Biroul de Cadastru şi Publicitate Imobiliară Alexandria

A. Partea I. Descrierea imobilului

TEREN Extravilan

Adresa: Jud. Teleorman

Nr. Crt	Nr cadastral Nr. topografic	Suprafaţa* (mp)	Observaţii / Referinţe
A1		3.000	Sector cadastral:28 Teren neimprejmuit;

B. Partea II. Proprietari şi acte

Inscrieri privitoare la dreptul de proprietate şi alte drepturi reale		Referinţe
/		
Act Administrativ nr. 3400054, din 23/09/1999 emis de CJPSDDPAT TELEORMAN;		
B1	Intabulare, drept de PROPRIETATE, dobandit prin Reconstituire, cota actuala 1/1	A1
	1) **DRAGOMIR M FLOREA**, LIPSĂ CNP 2) **DRAGOMIR M GRIGORE**, LIPSĂ CNP	

C. Partea III. SARCINI .

Inscrieri privind dezmembramintele dreptului de proprietate, drepturi reale de garanţie şi sarcini	Referinţe
NU SUNT	

Neutilizabil în circuitul civil

Anexa Nr. 1 La Partea I

Teren

Nr cadastral	Suprafaţa (mp)*	Observaţii / Referinţe
	3.000	

* Suprafaţa este determinată in planul de proiecţie Stereo 70.

DETALII LINIARE IMOBIL

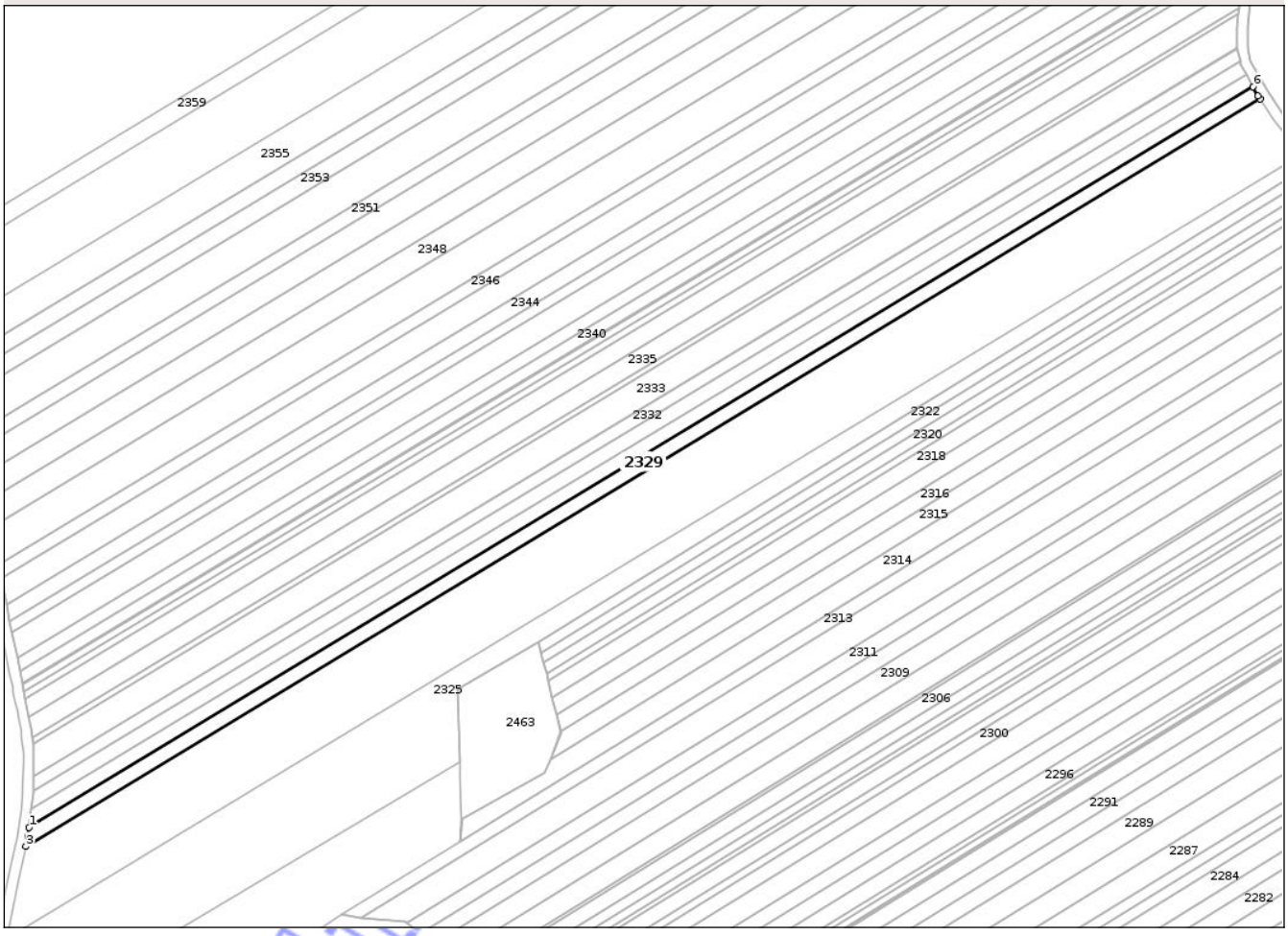

Date referitoare la teren

Crt	Categorie folosinţă	Intra vilan	Suprafaţa (mp)	Tarla	Parcelă	Nr. topo	Observaţii / Referinţe
1	arabil	NU	3.000	17	92	-	IDENTIC CU PARCELA 9

Lungime Segmente

1) Valorile lungimilor segmentelor sunt obţinute din proiecţie în plan.

Punct început	X / Y	Punct sfârşit	X / Y	Lungime segment (** (m)
1	503.376,484 291.672,017	2	503.376,092 291.668,885	3.156
2	503.376,092 291.668,885	3	503.375,266 291.664,9	4.07
3	503.375,266 291.664,9	4	503.847,537 291.950,378	551.849
4	503.847,537 291.950,378	5	503.846,694 291.951,604	1.488
5	503.846,694 291.951,604	6	503.844,798 291.955,103	3.98

Document care conţine date cu caracter personal, protejat de prevederile Regulamentului (UE) nr. 679/2016 şi Legii 190/2018

Punct început	X / Y	Punct sfârşit	X / Y	Lungime segment (** (m)
6	503.844,798 291.955,103	1	503.376,484 291.672,017	547.225

** Lungimile segmentelor sunt determinate în planul de proiecţie Stereo 70 şi sunt rotunjite la 1 milimetru.
*** Distanţa dintre puncte este formată din segmente cumulate ce sunt mai mici decât valoarea 1 milimetru.

Neutilizabil in circuitul civil

DATE DESPRE IMOBILUL NR. 2330

Oficiul de Cadastru şi Publicitate Imobiliară TELEORMAN
Biroul de Cadastru şi Publicitate Imobiliară Alexandria

A. Partea I. Descrierea imobilului

TEREN Extravilan

Adresa: Jud. Teleorman

Nr. Crt	Nr cadastral Nr. topografic	Suprafaţa* (mp)	Observaţii / Referinţe
A1		3.000	Sector cadastral:28 Teren neimprejmuit;

B. Partea II. Proprietari şi acte

Inscrieri privitoare la dreptul de proprietate şi alte drepturi reale		Referinţe
/		
Act Administrativ nr. 3400589, din 28/02/2002 emis de CJPSDDPAT TELEORMAN (CERTIFICAT DE DECES NR. 656584 DIN DATA DE 13.10.2022 ELIBERAT DE PRIMĂRIA DRĂGĂNEȘTI DE VEDE);		
B1	Intabulare, drept de PROPRIETATE, dobandit prin Reconstituire, cota actuala 1/1	A1
	1) **PEREANU I DUMITRU**, DECEDAT, LIPSĂ CNP DEFUNCT:Da	

C. Partea III. SARCINI .

Inscrieri privind dezmembramintele dreptului de proprietate, drepturi reale de garanţie şi sarcini	Referinţe
NU SUNT	

Neutilizabil în circuitul civil

Anexa Nr. 1 La Partea I

Teren

Nr cadastral	Suprafaţa (mp)*	Observaţii / Referinţe
	3.000	

* Suprafaţa este determinată in planul de proiecţie Stereo 70.

DETALII LINIARE IMOBIL

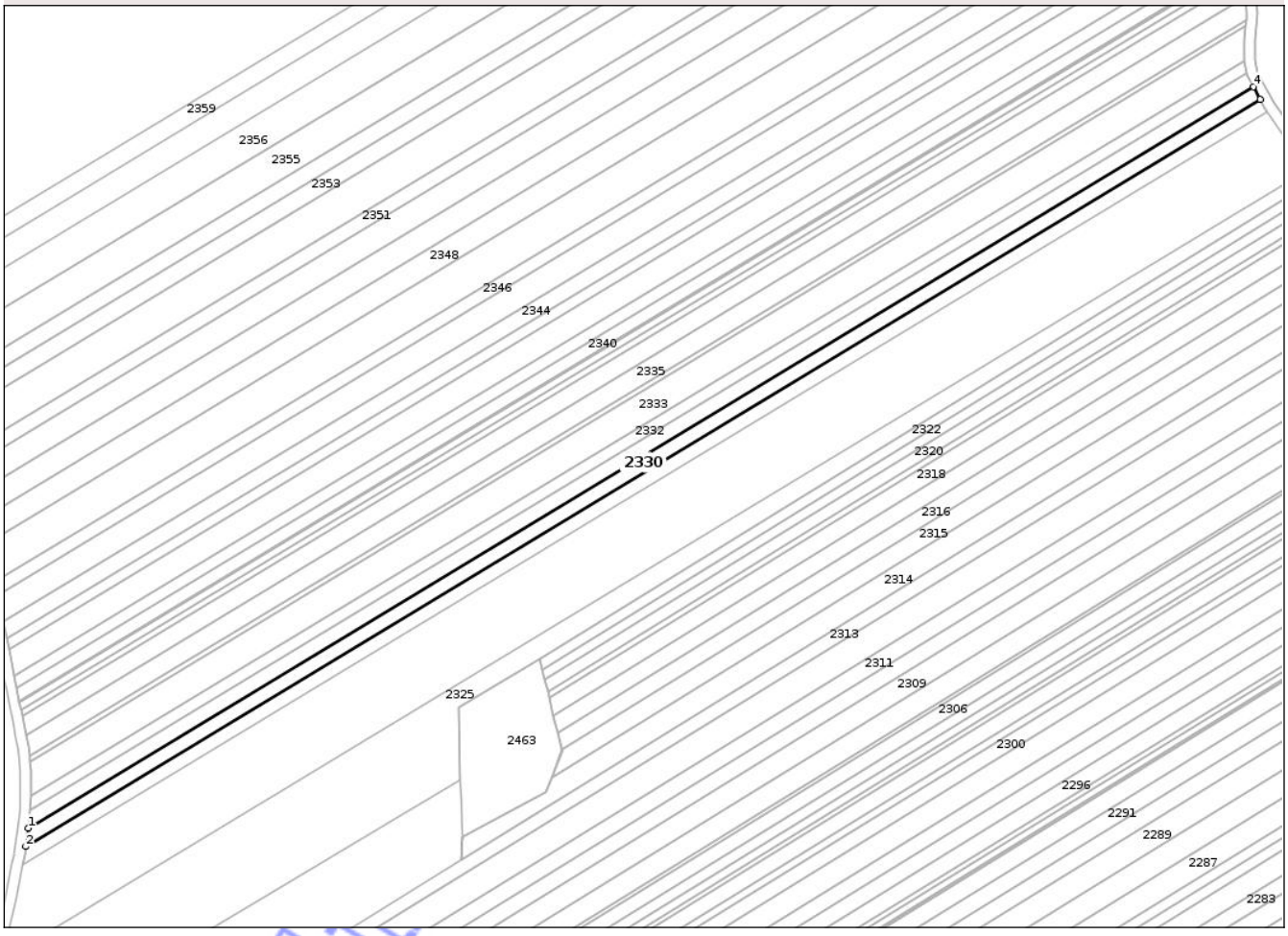

Date referitoare la teren

Crt	Categorie folosinţă	Intra vilan	Suprafaţa (mp)	Tarla	Parcelă	Nr. topo	Observaţii / Referinţe
1	arabil	NU	3.000	17	93	-	IDENTIC CU PARCELA 142

Lungime Segmente

1) Valorile lungimilor segmentelor sunt obţinute din proiecţie în plan.

Punct început	X / Y	Punct sfârşit	X / Y	Lungime segment (** (m)
1	503.377,354 291.678,973	2	503.376,484 291.672,017	7.01
2	503.376,484 291.672,017	3	503.844,798 291.955,103	547.225
3	503.844,798 291.955,103	4	503.842,174 291.959,947	5.509
4	503.842,174 291.959,947	1	503.377,354 291.678,973	543.143

**** Lungimile segmentelor sunt determinate în planul de proiecţie Stereo 70 şi sunt rotunjite la 1 milimetru.**

Document care conţine date cu caracter personal, protejat de prevederile Regulamentului (UE) nr. 679/2016 şi Legii 190/2018

***** Distanţa dintre puncte este formată din segmente cumulate ce sunt mai mici decât valoarea 1 milimetru.**

Neutilizabil in circuitul civil

DATE DESPRE IMOBILUL NR. 2331

Oficiul de Cadastru şi Publicitate Imobiliară TELEORMAN
Biroul de Cadastru şi Publicitate Imobiliară Alexandria

A. Partea I. Descrierea imobilului

TEREN Extravilan

Adresa: Jud. Teleorman

Nr. Crt	Nr cadastral Nr. topografic	Suprafaţa* (mp)	Observaţii / Referinţe
A1		3.000	Sector cadastral:28 Teren neimprejmuit;

B. Partea II. Proprietari şi acte

Inscrieri privitoare la dreptul de proprietate şi alte drepturi reale		Referinţe
/		
Hotarare Judecatoreasca nr. 1745, din 03/12/2007 emis de JUDECĂTORIA ROȘIORII DE VEDE JUDETUL TELEORMAN (TITLUL DE PROPRIETATE NR. 3400052 DIN DATA DE 01.01.1991 EMIS DE CJPSDDPAT TELEORMAN);		
B1	Intabulare, drept de PROPRIETATE cu titlu de cumpărare, bun comun, dobandit prin Hotarare Judecatoreasca, cota actuala 1/1	A1
	1) **MELINTESCU IONEL** 2) **MELINTESCU FLORINA-VIOLETA**	

C. Partea III. SARCINI .

Inscrieri privind dezmembramintele dreptului de proprietate, drepturi reale de garanţie şi sarcini	Referinţe
NU SUNT	

Neutilizabil în circuitul civil

Anexa Nr. 1 La Partea I

Teren

Nr cadastral	Suprafaţa (mp)*	Observaţii / Referinţe
	3.000	

* Suprafaţa este determinată in planul de proiecţie Stereo 70.

DETALII LINIARE IMOBIL

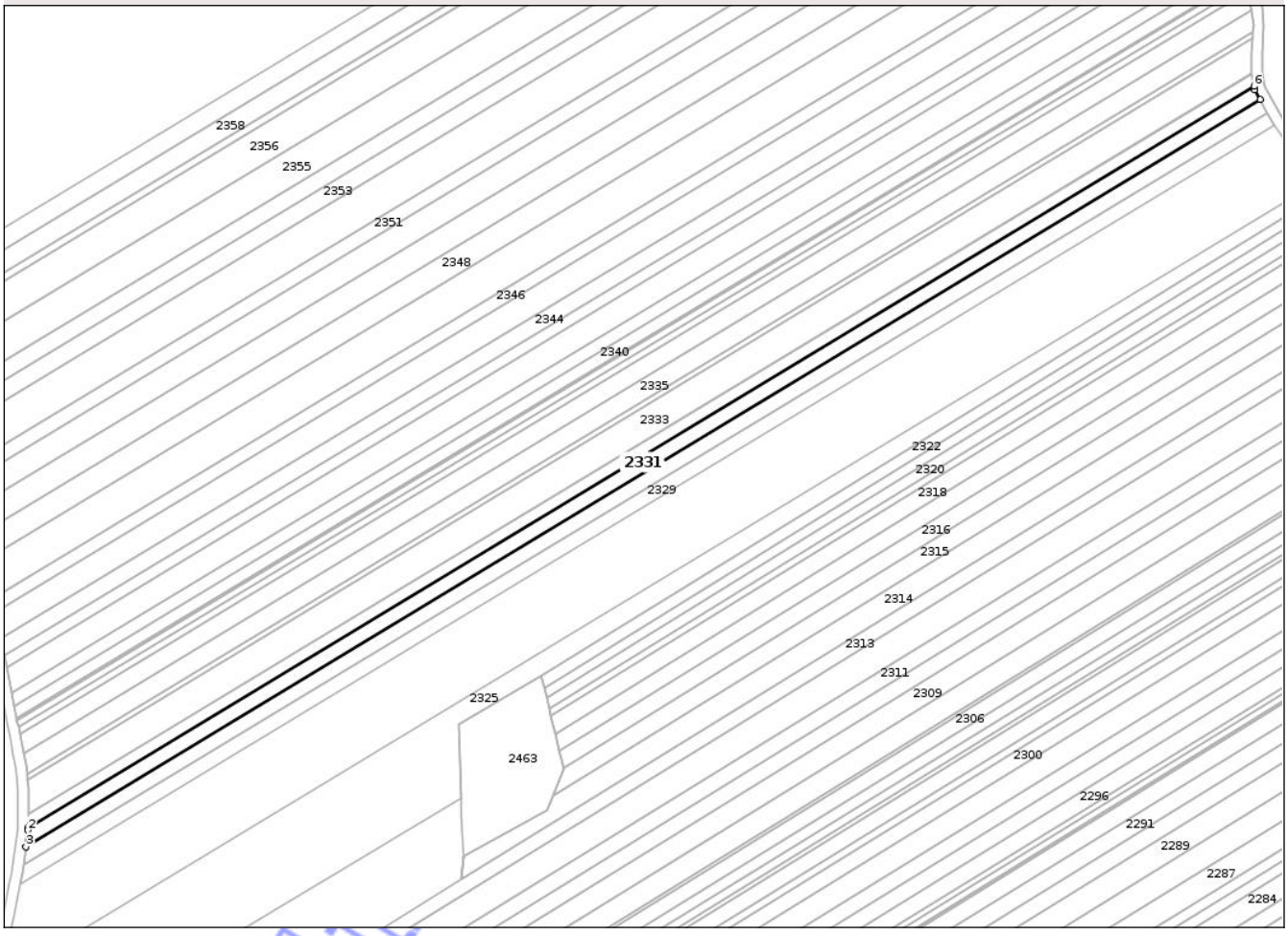

Date referitoare la teren

Crt	Categorie folosinţă	Intra vilan	Suprafaţa (mp)	Tarla	Parcelă	Nr. topo	Observaţii / Referinţe
1	arabil	NU	3.000	17	94	-	

Lungime Segmente
1) Valorile lungimilor segmentelor sunt obţinute din proiecţie în plan.

Punct început	X / Y	Punct sfârşit	X / Y	Lungime segment (** (m)
1	503.378,147 291.685,931	2	503.378,139 291.685,244	0.687
2	503.378,139 291.685,244	3	503.377,354 291.678,973	6.32
3	503.377,354 291.678,973	4	503.842,174 291.959,947	543.143
4	503.842,174 291.959,947	5	503.840,122 291.963,734	4.307
5	503.840,122 291.963,734	6	503.839,841 291.965,015	1.311

Document care conţine date cu caracter personal, protejat de prevederile Regulamentului (UE) nr. 679/2016 şi Legii 190/2018

Punct început	X / Y	Punct sfârşit	X / Y	Lungime segment (** (m)
6	503.839,841 291.965,015	1	503.378,147 291.685,931	539.49

** Lungimile segmentelor sunt determinate în planul de proiecţie Stereo 70 şi sunt rotunjite la 1 milimetru.
*** Distanţa dintre puncte este formată din segmente cumulate ce sunt mai mici decât valoarea 1 milimetru.

Neutilizabil in circuitul civil

DATE DESPRE IMOBILUL NR. 2332

Oficiul de Cadastru şi Publicitate Imobiliară TELEORMAN
Biroul de Cadastru şi Publicitate Imobiliară Alexandria

A. Partea I. Descrierea imobilului

TEREN Extravilan

Adresa: Jud. Teleorman

Nr. Crt	Nr cadastral Nr. topografic	Suprafaţa* (mp)	Observaţii / Referinţe
A1		2.500	Sector cadastral:28 Teren neimprejmuit;

B. Partea II. Proprietari şi acte

Inscrieri privitoare la dreptul de proprietate şi alte drepturi reale		Referinţe
/		
Act Notarial nr. 254, din 29/07/2005 emis de BNP TAMARA MORCOV (TITLUL DE PROPRIETATE NR. 3400166 DIN DATA DE 01.01.1991 EMIS DE CJPSDDPAT TELEORMAN);		
B1	Intabulare, drept de PROPRIETATE cu titlu de moștenire, bun propriu, dobandit prin Succesiune, cota actuala 1/1	A1
	1) **IONESCU VALENTIN MARIUS**	

C. Partea III. SARCINI .

Inscrieri privind dezmembramintele dreptului de proprietate, drepturi reale de garanţie şi sarcini	Referinţe
NU SUNT	

Neutilizabil la circuitul civil

Anexa Nr. 1 La Partea I

Teren

Nr cadastral	Suprafaţa (mp)*	Observaţii / Referinţe
	2.500	

* Suprafaţa este determinată in planul de proiecţie Stereo 70.

DETALII LINIARE IMOBIL

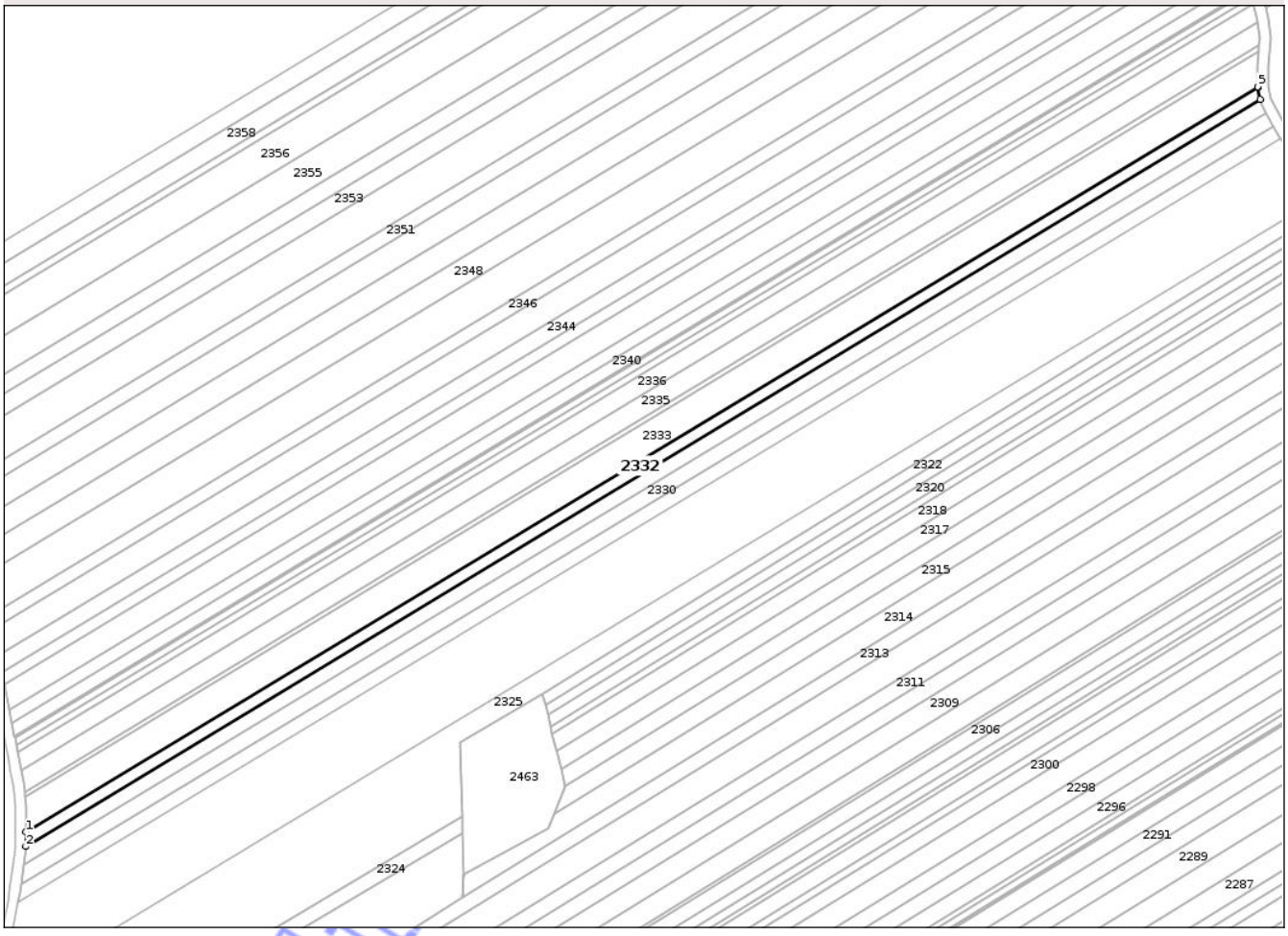

Date referitoare la teren

Crt	Categorie folosinţă	Intra vilan	Suprafaţa (mp)	Tarla	Parcelă	Nr. topo	Observaţii / Referinţe
1	arabil	NU	2.500	17	95	-	

Lungime Segmente
1) Valorile lungimilor segmentelor sunt obţinute din proiecţie în plan.

Punct început	X / Y	Punct sfârşit	X / Y	Lungime segment (** (m)
1	503.378,217 291.691,394	2	503.378,147 291.685,931	5.463
2	503.378,147 291.685,931	3	503.839,841 291.965,015	539.49
3	503.839,841 291.965,015	4	503.838,833 291.969,617	4.711
4	503.838,833 291.969,617	5	503.838,833 291.969,827	0.21
5	503.838,833 291.969,827	1	503.378,217 291.691,394	538.23

Document care conţine date cu caracter personal, protejat de prevederile Regulamentului (UE) nr. 679/2016 şi Legii 190/2018

**** Lungimile segmentelor sunt determinate în planul de proiecţie Stereo 70 şi sunt rotunjite la 1 milimetru.**
***** Distanţa dintre puncte este formată din segmente cumulate ce sunt mai mici decât valoarea 1 milimetru.**

Neutilizabil in circuitul civil

DATE DESPRE IMOBILUL NR. 2333

Oficiul de Cadastru şi Publicitate Imobiliară TELEORMAN
Biroul de Cadastru şi Publicitate Imobiliară Alexandria

A. Partea I. Descrierea imobilului

TEREN Extravilan

Adresa: Jud. Teleorman

Nr. Crt	Nr cadastral Nr. topografic	Suprafaţa* (mp)	Observaţii / Referinţe
A1		6.000	Sector cadastral:28 Teren neimprejmuit;

B. Partea II. Proprietari şi acte

Inscrieri privitoare la dreptul de proprietate şi alte drepturi reale		Referinţe
/		
Act Administrativ nr. 3400083, din 01/01/1991 emis de CJPSDDPAT TELEORMAN;		
B1	Intabulare, drept de PROPRIETATE, dobandit prin Reconstituire, cota actuala 1/1	A1
	1) **BĂLTĂŢEANU I VICTOR**, LIPSĂ CNP	

C. Partea III. SARCINI .

Inscrieri privind dezmembramintele dreptului de proprietate, drepturi reale de garanţie şi sarcini	Referinţe
NU SUNT	

Neutilizabil în circuitul civil

Anexa Nr. 1 La Partea I

Teren

Nr cadastral	Suprafaţa (mp)*	Observaţii / Referinţe
	6.000	

* Suprafaţa este determinată in planul de proiecţie Stereo 70.

DETALII LINIARE IMOBIL

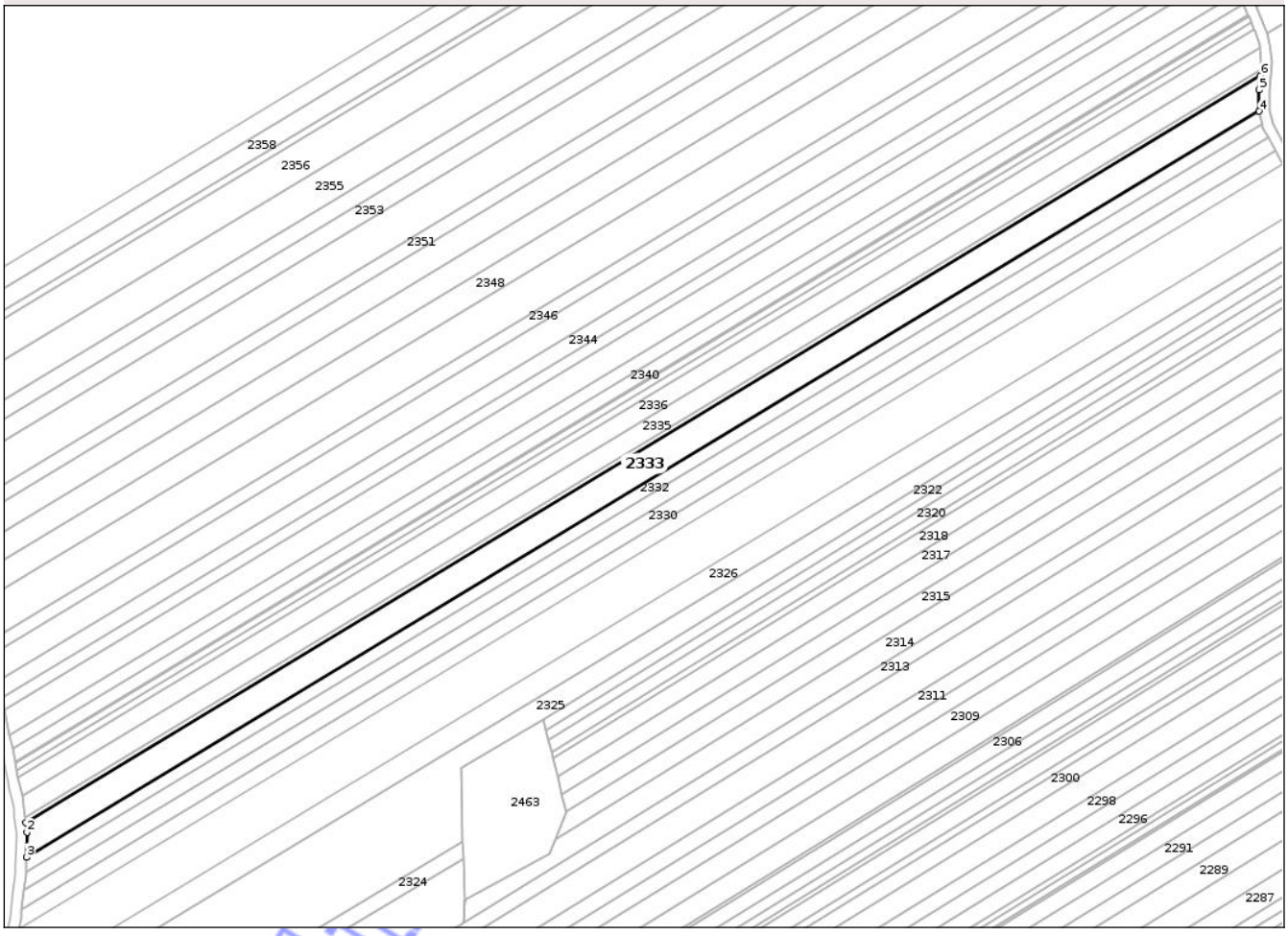

Date referitoare la teren

Crt	Categorie folosinţă	Intra vilan	Suprafaţa (mp)	Tarla	Parcelă	Nr. topo	Observaţii / Referinţe
1	arabil	NU	6.000	17	96	-	

Lungime Segmente
1) Valorile lungimilor segmentelor sunt obţinute din proiecţie în plan.

Punct început	X / Y	Punct sfârşit	X / Y	Lungime segment (** (m)
1	503.377,974 291.704,271	2	503.378,337 291.700,792	3.498
2	503.378,337 291.700,792	3	503.378,217 291.691,394	9.399
3	503.378,217 291.691,394	4	503.838,833 291.969,827	538.23
4	503.838,833 291.969,827	5	503.838,833 291.977,852	8.025
5	503.838,833 291.977,852	6	503.839,243 291.983,1	5.264

Document care conţine date cu caracter personal, protejat de prevederile Regulamentului (UE) nr. 679/2016 şi Legii 190/2018

Punct început	X / Y	Punct sfârşit	X / Y	Lungime segment (** (m)
6	503.839,243 291.983,1	1	503.377,974 291.704,271	538.994

** Lungimile segmentelor sunt determinate în planul de proiecţie Stereo 70 şi sunt rotunjite la 1 milimetru.
*** Distanţa dintre puncte este formată din segmente cumulate ce sunt mai mici decât valoarea 1 milimetru.

Neutilizabil in circuitul civil

DATE DESPRE IMOBILUL NR. 2334

Oficiul de Cadastru şi Publicitate Imobiliară TELEORMAN
Biroul de Cadastru şi Publicitate Imobiliară Alexandria

A. Partea I. Descrierea imobilului

TEREN Extravilan

Adresa: Jud. Teleorman

Nr. Crt	Nr cadastral Nr. topografic	Suprafaţa* (mp)	Observaţii / Referinţe
A1		1.000	Sector cadastral:28 Teren neimprejmuit;

B. Partea II. Proprietari şi acte

Inscrieri privitoare la dreptul de proprietate şi alte drepturi reale		Referinţe
/		
Act Administrativ nr. 3400138, din 01/01/1991 emis de CJPSDDPAT TELEORMAN;		
B1	Intabulare, drept de PROPRIETATE, dobandit prin Reconstituire, cota actuala 1/1	A1
	1) **LETCANU T ANGHEL**, LIPSĂ CNP	

C. Partea III. SARCINI .

Inscrieri privind dezmembramintele dreptului de proprietate, drepturi reale de garanţie şi sarcini	Referinţe
NU SUNT	

Neutilizabil în circuitul civil

Anexa Nr. 1 La Partea I

Teren

Nr cadastral	Suprafaţa (mp)*	Observaţii / Referinţe
	1.000	

* Suprafaţa este determinată in planul de proiecţie Stereo 70.

DETALII LINIARE IMOBIL

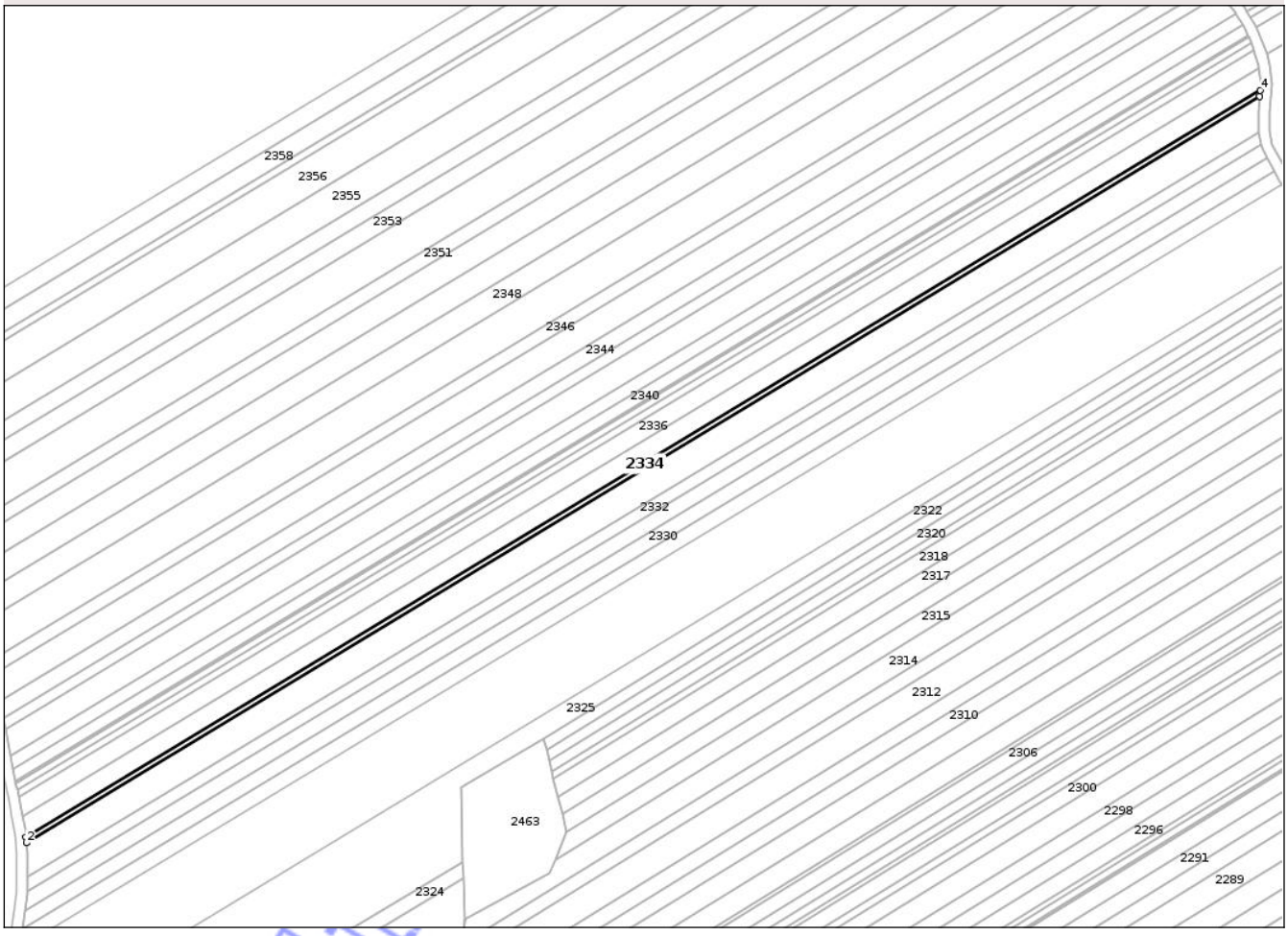

Date referitoare la teren

Crt	Categorie folosinţă	Intra vilan	Suprafaţa (mp)	Tarla	Parcelă	Nr. topo	Observaţii / Referinţe
1	arabil	NU	1.000	17	97	-	

Lungime Segmente

1) Valorile lungimilor segmentelor sunt obţinute din proiecţie în plan.

Punct început	X / Y	Punct sfârşit	X / Y	Lungime segment (** (m)
1	503.377,761 291.706,31	2	503.377,974 291.704,271	2.05
2	503.377,974 291.704,271	3	503.839,243 291.983,1	538.994
3	503.839,243 291.983,1	4	503.839,421 291.985,374	2.281
4	503.839,421 291.985,374	1	503.377,761 291.706,31	539.45

**** Lungimile segmentelor sunt determinate în planul de proiecţie Stereo 70 şi sunt rotunjite la 1 milimetru.**

Document care conţine date cu caracter personal, protejat de prevederile Regulamentului (UE) nr. 679/2016 şi Legii 190/2018

***** Distanţa dintre puncte este formată din segmente cumulate ce sunt mai mici decât valoarea 1 milimetru.**

Neutilizabil in circuitul civil

DATE DESPRE IMOBILUL NR. 2335

Oficiul de Cadastru şi Publicitate Imobiliară TELEORMAN
Biroul de Cadastru şi Publicitate Imobiliară Alexandria

A. Partea I. Descrierea imobilului

TEREN Extravilan

Adresa: Jud. Teleorman

Nr. Crt	Nr cadastral Nr. topografic	Suprafaţa* (mp)	Observaţii / Referinţe
A1		4.000	Sector cadastral:28 Teren neimprejmuit;

B. Partea II. Proprietari şi acte

Inscrieri privitoare la dreptul de proprietate şi alte drepturi reale		Referinţe
/		
Act Administrativ nr. 3400681, din 12/01/2005 emis de CJPSDDPAT TELEORMAN (CERTIFICAT DE DECES NR. 224711 DIN DATA DE 22.11.1997 ELIBERAT DE PRIMĂRIA DRĂGĂNEȘTI DE VEDE);		
B1	Intabulare, drept de PROPRIETATE, dobandit prin Reconstituire, cota actuala 1/1	A1
	1) **SILAGI IOAN**, DECEDAT, LIPSĂ CNP DEFUNCT:Da	

C. Partea III. SARCINI .

Inscrieri privind dezmembramintele dreptului de proprietate, drepturi reale de garanţie şi sarcini	Referinţe
NU SUNT	

Neutilizabil în circuitul civil

Anexa Nr. 1 La Partea I

Teren

Nr cadastral	Suprafaţa (mp)*	Observaţii / Referinţe
	4.000	

* Suprafaţa este determinată in planul de proiecţie Stereo 70.

DETALII LINIARE IMOBIL

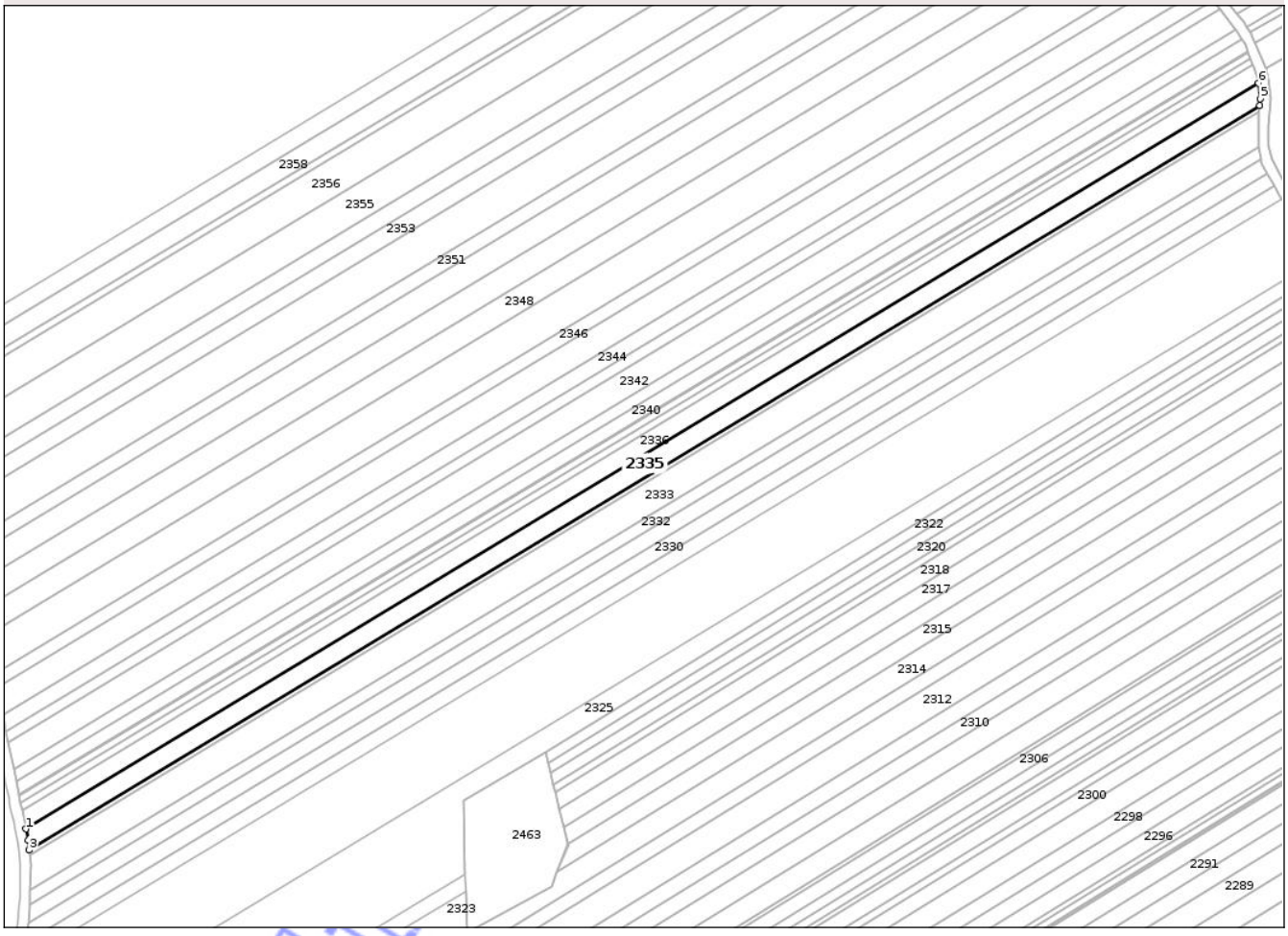

Date referitoare la teren

Crt	Categorie folosinţă	Intra vilan	Suprafaţa (mp)	Tarla	Parcelă	Nr. topo	Observaţii / Referinţe
1	arabil	NU	4.000	17	98	-	IDENTIC CU PARCELA 146

Lungime Segmente
1) Valorile lungimilor segmentelor sunt obţinute din proiecţie în plan.

Punct început	X / Y	Punct sfârşit	X / Y	Lungime segment (** (m)
1	503.376,525 291.714,218	2	503.377,377 291.709,991	4.312
2	503.377,377 291.709,991	3	503.377,761 291.706,31	3.701
3	503.377,761 291.706,31	4	503.839,421 291.985,374	539.45
4	503.839,421 291.985,374	5	503.839,615 291.987,844	2.478
5	503.839,615 291.987,844	6	503.838,975 291.993,76	5.951

Document care conţine date cu caracter personal, protejat de prevederile Regulamentului (UE) nr. 679/2016 şi Legii 190/2018

Punct început	X / Y	Punct sfârşit	X / Y	Lungime segment (** (m)
6	503.838,975 291.993,76	1	503.376,525 291.714,218	540.374

** Lungimile segmentelor sunt determinate în planul de proiecţie Stereo 70 şi sunt rotunjite la 1 milimetru.
*** Distanţa dintre puncte este formată din segmente cumulate ce sunt mai mici decât valoarea 1 milimetru.

Neutilizabil in circuitul civil

DATE DESPRE IMOBILUL NR. 2336

Oficiul de Cadastru şi Publicitate Imobiliară TELEORMAN
Biroul de Cadastru şi Publicitate Imobiliară Alexandria

A. Partea I. Descrierea imobilului

TEREN Extravilan

Adresa: Jud. Teleorman

Nr. Crt	Nr cadastral Nr. topografic	Suprafaţa* (mp)	Observaţii / Referinţe
A1		3.700	Sector cadastral:28 Teren neimprejmuit;

B. Partea II. Proprietari şi acte

Inscrieri privitoare la dreptul de proprietate şi alte drepturi reale		Referinţe
/		
Act Administrativ nr. 3400074, din 09/07/1993 emis de CJPSDDPAT TELEORMAN (CERTIFICAT DE DECES NR. 166457 DIN DATA DE 05.11.2001 ELIBERAT DE PRIMĂRIA DRĂGĂNEȘTI DE VEDE);		
B1	Intabulare, drept de PROPRIETATE, dobandit prin Reconstituire, cota actuala 1/1	A1
	1) **SORA C MARIN**, DECEDAT DEFUNCT:Da	

C. Partea III. SARCINI .

Inscrieri privind dezmembramintele dreptului de proprietate, drepturi reale de garanţie şi sarcini	Referinţe
NU SUNT	

Neutilizabil în circuitul civil

Anexa Nr. 1 La Partea I

Teren

Nr cadastral	Suprafaţa (mp)*	Observaţii / Referinţe
	3.700	

* Suprafaţa este determinată in planul de proiecţie Stereo 70.

DETALII LINIARE IMOBIL

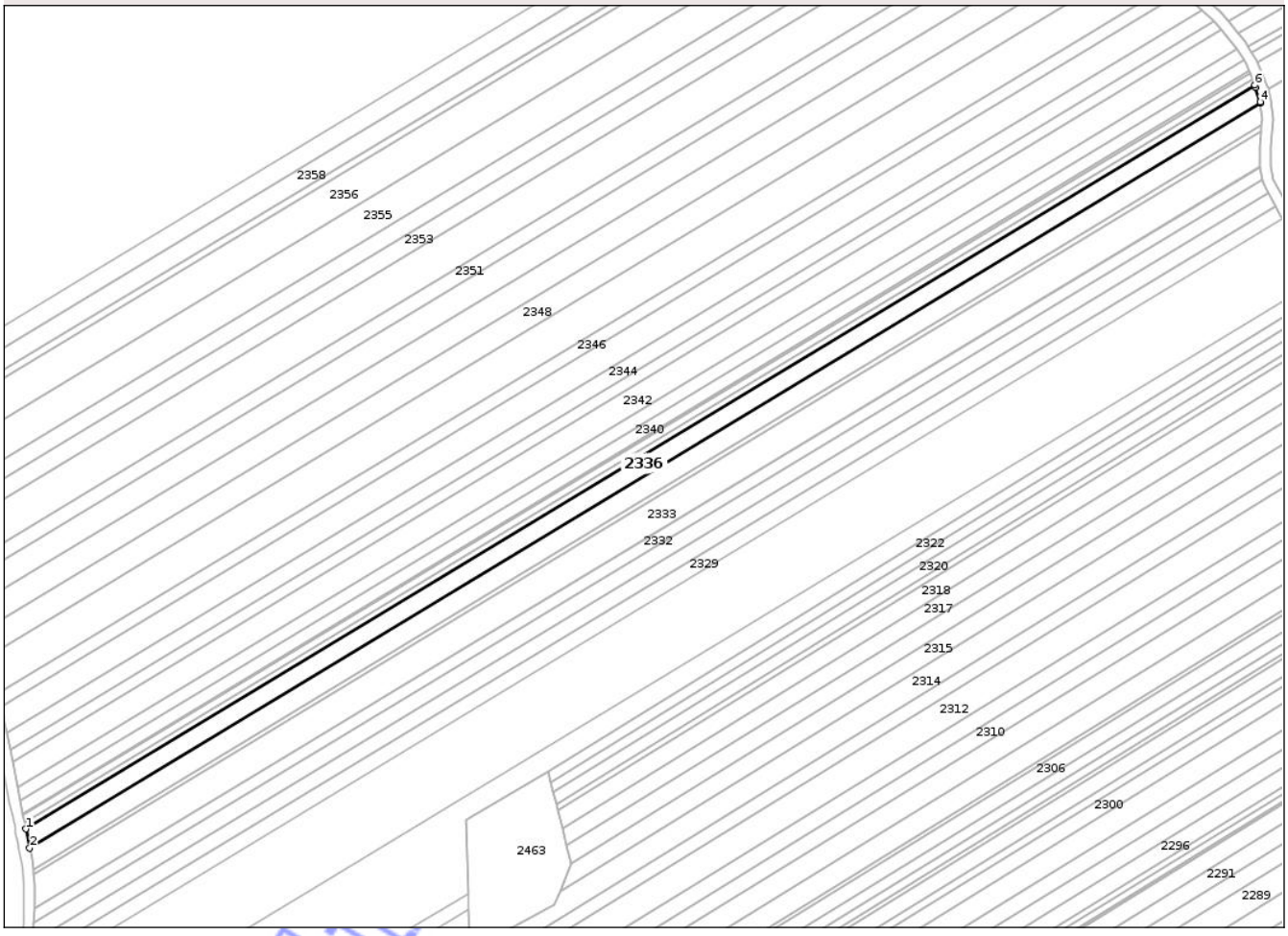

Date referitoare la teren

Crt	Categorie folosinţă	Intra vilan	Suprafaţa (mp)	Tarla	Parcelă	Nr. topo	Observaţii / Referinţe
1	arabil	NU	3.700	17	99	-	

Lungime Segmente

1) Valorile lungimilor segmentelor sunt obţinute din proiecţie în plan.

Punct început	X / Y	Punct sfârşit	X / Y	Lungime segment (** (m)
1	503.375,086 291.721,354	2	503.376,525 291.714,218	7.28
2	503.376,525 291.714,218	3	503.838,975 291.993,76	540.374
3	503.838,975 291.993,76	4	503.838,919 291.994,276	0.519
4	503.838,919 291.994,276	5	503.837,26 291.999,728	5.699
5	503.837,26 291.999,728	6	503.836,934 292.000,531	0.867

Document care conţine date cu caracter personal, protejat de prevederile Regulamentului (UE) nr. 679/2016 şi Legii 190/2018

Punct început	X / Y	Punct sfârşit	X / Y	Lungime segment (** (m)
6	503.836,934 292.000,531	1	503.375,086 291.721,354	539.67

** Lungimile segmentelor sunt determinate în planul de proiecţie Stereo 70 şi sunt rotunjite la 1 milimetru.
*** Distanţa dintre puncte este formată din segmente cumulate ce sunt mai mici decât valoarea 1 milimetru.

Neutilizabil in circuitul civil

DATE DESPRE IMOBILUL NR. 2337

Oficiul de Cadastru şi Publicitate Imobiliară TELEORMAN
Biroul de Cadastru şi Publicitate Imobiliară Alexandria

A. Partea I. Descrierea imobilului

TEREN Extravilan

Adresa: Jud. Teleorman

Nr. Crt	Nr cadastral Nr. topografic	Suprafaţa* (mp)	Observaţii / Referinţe
A1		1.350	Sector cadastral:28 Teren neimprejmuit;

B. Partea II. Proprietari şi acte

Inscrieri privitoare la dreptul de proprietate şi alte drepturi reale		Referinţe
/		
Hotarare Judecatoreasca nr. 954, din 23/04/2003 emis de JUDECĂTORIA ROȘIORII DE VEDE JUDETUL TELEORMAN (TITLUL DE PROPRIETATE NR. 3400050 DIN DATA DE 01.01.1991 EMIS DE CJPSDDPAT TELEORMAN);		
B1	Intabulare, drept de PROPRIETATE cu titlu de partaj, bun propriu, dobandit prin Hotarare Judecatoreasca, cota actuala 1/1	A1
	1) **GĂLĂȚEANU ZAMFIRA**, LIPSĂ CNP	

C. Partea III. SARCINI .

Inscrieri privind dezmembramintele dreptului de proprietate, drepturi reale de garanţie şi sarcini	Referinţe
NU SUNT	

Neutilizabil în circuitul civil

Anexa Nr. 1 La Partea I

Teren

Nr cadastral	Suprafaţa (mp)*	Observaţii / Referinţe
	1.350	

* Suprafaţa este determinată in planul de proiecţie Stereo 70.

DETALII LINIARE IMOBIL



Date referitoare la teren

Crt	Categorie folosinţă	Intra vilan	Suprafaţa (mp)	Tarla	Parcelă	Nr. topo	Observaţii / Referinţe
1	arabil	NU	1.350	17	100	-	

Lungime Segmente

1) Valorile lungimilor segmentelor sunt obţinute din proiecţie în plan.

Punct început	X / Y	Punct sfârşit	X / Y	Lungime segment (** (m)
1	503.374,561 291.723,96	2	503.375,086 291.721,354	2.658
2	503.375,086 291.721,354	3	503.836,934 292.000,531	539.67
3	503.836,934 292.000,531	4	503.835,98 292.002,879	2.534
4	503.835,98 292.002,879	1	503.374,561 291.723,96	539.169

**** Lungimile segmentelor sunt determinate în planul de proiecţie Stereo 70 şi sunt rotunjite la 1 milimetru.**

Document care conţine date cu caracter personal, protejat de prevederile Regulamentului (UE) nr. 679/2016 şi Legii 190/2018

***** Distanţa dintre puncte este formată din segmente cumulate ce sunt mai mici decât valoarea 1 milimetru.**

Neutilizabil in circuitul civil

DATE DESPRE IMOBILUL NR. 2451

Oficiul de Cadastru şi Publicitate Imobiliară TELEORMAN
Biroul de Cadastru şi Publicitate Imobiliară Alexandria

A. Partea I. Descrierea imobilului

TEREN Extravilan

Adresa: Jud. Teleorman

Nr. Crt	Nr cadastral Nr. topografic	Suprafaţa* (mp)	Observaţii / Referinţe
A1		1.600	Sector cadastral:28 Teren neimprejmuit;

B. Partea II. Proprietari şi acte

Inscrieri privitoare la dreptul de proprietate şi alte drepturi reale		Referinţe
/		
Act Administrativ nr. 3400517, din 02/09/1997 emis de CJPSDDPAT TELEORMAN (CERTIFICAT DE DECES NR. 923525 DIN DATA DE 28.10.2020 ELIBERAT DE PRIMĂRIA DRĂGĂNEȘTI DE VEDE);		
B1	Intabulare, drept de PROPRIETATE, dobandit prin Reconstituire, cota actuala 1/1	A1
	1) **FRĂSINEANU GHE ION**, DECEDAT DEFUNCT:Da	

C. Partea III. SARCINI .

Inscrieri privind dezmembramintele dreptului de proprietate, drepturi reale de garanţie şi sarcini	Referinţe
NU SUNT	

Neutilizabil în circuitul civil

Anexa Nr. 1 La Partea I

Teren

Nr cadastral	Suprafaţa (mp)*	Observaţii / Referinţe
	1.600	

* Suprafaţa este determinată in planul de proiecţie Stereo 70.

DETALII LINIARE IMOBIL

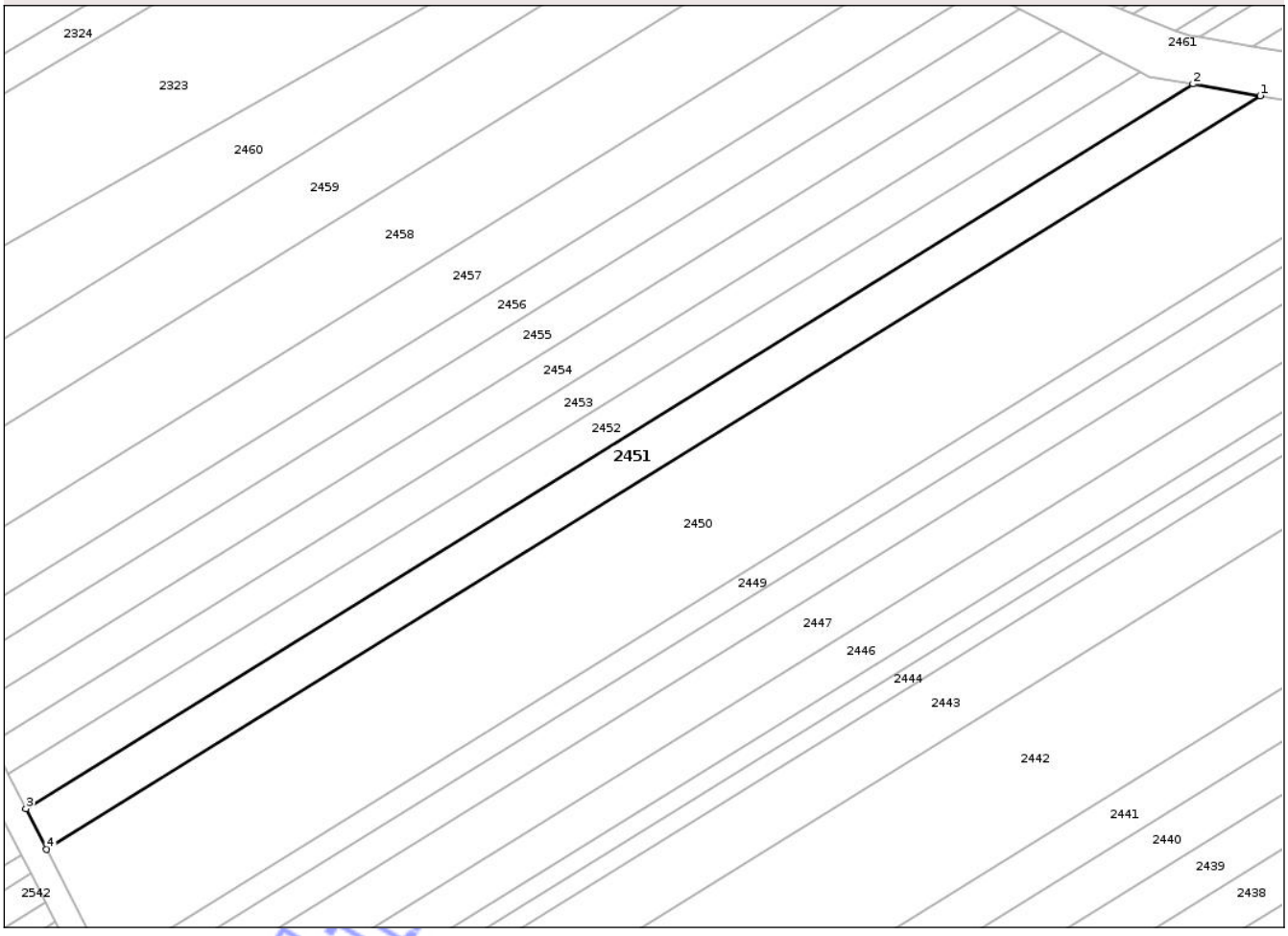

Date referitoare la teren

Crt	Categorie folosinţă	Intra vilan	Suprafaţa (mp)	Tarla	Parcelă	Nr. topo	Observaţii / Referinţe
1	arabil	NU	1.600	17	208	-	IDENTIC CU PARCELA 90

Lungime Segmente

1) Valorile lungimilor segmentelor sunt obţinute din proiecţie în plan.

Punct început	X / Y	Punct sfârşit	X / Y	Lungime segment (** (m)
1	503.579,177 291.594,497	2	503.568,522 291.596,358	10.816
2	503.568,522 291.596,358	3	503.383,265 291.481,476	217.986
3	503.383,265 291.481,476	4	503.386,566 291.475,054	7.221
4	503.386,566 291.475,054	1	503.579,177 291.594,497	226.64

**** Lungimile segmentelor sunt determinate în planul de proiecţie Stereo 70 şi sunt rotunjite la 1 milimetru.**

Document care conţine date cu caracter personal, protejat de prevederile Regulamentului (UE) nr. 679/2016 şi Legii 190/2018

***** Distanţa dintre puncte este formată din segmente cumulate ce sunt mai mici decât valoarea 1 milimetru.**

Neutilizabil in circuitul civil

DATE DESPRE IMOBILUL NR. 2452

Oficiul de Cadastru şi Publicitate Imobiliară TELEORMAN
Biroul de Cadastru şi Publicitate Imobiliară Alexandria

A. Partea I. Descrierea imobilului

TEREN Extravilan

Adresa: Jud. Teleorman

Nr. Crt	Nr cadastral Nr. topografic	Suprafaţa* (mp)	Observaţii / Referinţe
A1		1.300	Sector cadastral:28 Teren neimprejmuit;

B. Partea II. Proprietari şi acte

Inscrieri privitoare la dreptul de proprietate şi alte drepturi reale		Referinţe
/		
Act Administrativ nr. 3400337, din 10/05/1995 emis de CJPSDDPAT TELEORMAN (CERTIFICAT DE DECES NR. 298129 DIN DATA DE 31.12.2018 ELIBERAT DE PRIMĂRIA DRĂGĂNEȘTI DE VEDE);		
B1	Intabulare, drept de PROPRIETATE, dobandit prin Reconstituire, cota actuala 1/1	A1
	1) **BABOI V FLOAREA**, DECEDATĂ DEFUNCT:Da	

C. Partea III. SARCINI .

Inscrieri privind dezmembramintele dreptului de proprietate, drepturi reale de garanţie şi sarcini	Referinţe
NU SUNT	

Neutilizabil în circuitul civil

Anexa Nr. 1 La Partea I

Teren

Nr cadastral	Suprafaţa (mp)*	Observaţii / Referinţe
	1.300	

* Suprafaţa este determinată in planul de proiecţie Stereo 70.

DETALII LINIARE IMOBIL



Date referitoare la teren

Crt	Categorie folosinţă	Intra vilan	Suprafaţa (mp)	Tarla	Parcelă	Nr. topo	Observaţii / Referinţe
1	arabil	NU	1.300	17	209	-	

Lungime Segmente
1) Valorile lungimilor segmentelor sunt obţinute din proiecţie în plan.

Punct început	X / Y	Punct sfârşit	X / Y	Lungime segment (** (m)
1	503.568,522 291.596,358	2	503.561,539 291.597,578	7.089
2	503.561,539 291.597,578	3	503.560,151 291.598,301	1.565
3	503.560,151 291.598,301	4	503.380,485 291.486,886	211.408
4	503.380,485 291.486,886	5	503.383,265 291.481,476	6.082
5	503.383,265 291.481,476	1	503.568,522 291.596,358	217.986

Document care conţine date cu caracter personal, protejat de prevederile Regulamentului (UE) nr. 679/2016 şi Legii 190/2018

**** Lungimile segmentelor sunt determinate în planul de proiecţie Stereo 70 şi sunt rotunjite la 1 milimetru.**
***** Distanţa dintre puncte este formată din segmente cumulate ce sunt mai mici decât valoarea 1 milimetru.**

Neutilizabil in circuitul civil

DATE DESPRE IMOBILUL NR. 2453

Oficiul de Cadastru şi Publicitate Imobiliară TELEORMAN
Biroul de Cadastru şi Publicitate Imobiliară Alexandria

A. Partea I. Descrierea imobilului

TEREN Extravilan

Adresa: Jud. Teleorman

Nr. Crt	Nr cadastral Nr. topografic	Suprafaţa* (mp)	Observaţii / Referinţe
A1		1.200	Sector cadastral:28 Teren neimprejmuit;

B. Partea II. Proprietari şi acte

Inscrieri privitoare la dreptul de proprietate şi alte drepturi reale		Referinţe
/		
Act Notarial nr. 234, din 19/07/2005 emis de BNP TAMARA MORCOV (TITLUL DE PROPRIETATE NR. 3400502 DIN DATA DE 22.04.1997 EMIS DE CJPSDDPAT TELEORMAN);		
B1	Intabulare, drept de PROPRIETATE cu titlu de moștenire, bun propriu, dobandit prin Succesiune, cota actuala 1/1	A1
	1) **PANDURU OPREA**	

C. Partea III. SARCINI .

Inscrieri privind dezmembramintele dreptului de proprietate, drepturi reale de garanţie şi sarcini	Referinţe
NU SUNT	

Neutilizabil la circuitul civil

Anexa Nr. 1 La Partea I

Teren

Nr cadastral	Suprafaţa (mp)*	Observaţii / Referinţe
	1.200	

* Suprafaţa este determinată in planul de proiecţie Stereo 70.

DETALII LINIARE IMOBIL



Date referitoare la teren

Crt	Categorie folosinţă	Intra vilan	Suprafaţa (mp)	Tarla	Parcelă	Nr. topo	Observaţii / Referinţe
1	arabil	NU	1.200	17	210	-	

Lungime Segmente

1) Valorile lungimilor segmentelor sunt obţinute din proiecţie în plan.

Punct început	X / Y	Punct sfârşit	X / Y	Lungime segment (** (m)
1	503.560,151 291.598,301	2	503.554,243 291.601,378	6.661
2	503.554,243 291.601,378	3	503.377,858 291.491,998	207.547
3	503.377,858 291.491,998	4	503.380,485 291.486,886	5.747
4	503.380,485 291.486,886	1	503.560,151 291.598,301	211.408

**** Lungimile segmentelor sunt determinate în planul de proiecţie Stereo 70 şi sunt rotunjite la 1 milimetru.**

Document care conţine date cu caracter personal, protejat de prevederile Regulamentului (UE) nr. 679/2016 şi Legii 190/2018

***** Distanţa dintre puncte este formată din segmente cumulate ce sunt mai mici decât valoarea 1 milimetru.**

Neutilizabil in circuitul civil

DATE DESPRE IMOBILUL NR. 2454

Oficiul de Cadastru şi Publicitate Imobiliară TELEORMAN
Biroul de Cadastru şi Publicitate Imobiliară Alexandria

A. Partea I. Descrierea imobilului

TEREN Extravilan

Adresa: Jud. Teleorman

Nr. Crt	Nr cadastral Nr. topografic	Suprafaţa* (mp)	Observaţii / Referinţe
A1		1.300	Sector cadastral:28 Teren neimprejmuit;

B. Partea II. Proprietari şi acte

Inscrieri privitoare la dreptul de proprietate şi alte drepturi reale		Referinţe
/		
Hotarare Judecatoreasca nr. 1782, din 17/12/2019 emis de JUDECĂTORIA ROȘIORII DE VEDE JUDETUL TELEORMAN (TITLUL DE PROPRIETATE NR. 3400586 DIN DATA DE 30.11.2000 EMIS DE CJPSDDPAT TELEORMAN; ADEVERINȚA NR. 2498 DIN DATA DE 18.04.2024 ELIBERATĂ DE PRIMĂRIA DRĂGĂNEȘTI DE VEDE);		
B1	Intabulare, drept de PROPRIETATE cu titlu de partaj, bun propriu, dobandit prin Hotarare Judecatoreasca, cota actuala 1/1	A1
	1) **BARBU MARIANA**	

C. Partea III. SARCINI .

Inscrieri privind dezmembramintele dreptului de proprietate, drepturi reale de garanţie şi sarcini	Referinţe
NU SUNT	

Neutilizabil în circuitul civil

Anexa Nr. 1 La Partea I

Teren

Nr cadastral	Suprafaţa (mp)*	Observaţii / Referinţe
	1.300	

* Suprafaţa este determinată in planul de proiecţie Stereo 70.

DETALII LINIARE IMOBIL



Date referitoare la teren

Crt	Categorie folosinţă	Intra vilan	Suprafaţa (mp)	Tarla	Parcelă	Nr. topo	Observaţii / Referinţe
1	arabil	NU	1.300	17	211	-	IDENTIC CU TARLA 16 ȘI PARCELA 11

Lungime Segmente

1) Valorile lungimilor segmentelor sunt obţinute din proiecţie în plan.

Punct început	X / Y	Punct sfârşit	X / Y	Lungime segment (** (m)
1	503.554,243 291.601,378	2	503.547,716 291.604,777	7.359
2	503.547,716 291.604,777	3	503.374,956 291.497,645	203.281
3	503.374,956 291.497,645	4	503.377,858 291.491,998	6.349
4	503.377,858 291.491,998	1	503.554,243 291.601,378	207.547

**** Lungimile segmentelor sunt determinate în planul de proiecţie Stereo 70 şi sunt rotunjite la 1 milimetru.**

Document care conţine date cu caracter personal, protejat de prevederile Regulamentului (UE) nr. 679/2016 şi Legii 190/2018

***** Distanţa dintre puncte este formată din segmente cumulate ce sunt mai mici decât valoarea 1 milimetru.**

Neutilizabil in circuitul civil

DATE DESPRE IMOBILUL NR. 2457

Oficiul de Cadastru şi Publicitate Imobiliară TELEORMAN
Biroul de Cadastru şi Publicitate Imobiliară Alexandria

A. Partea I. Descrierea imobilului

TEREN Extravilan

Adresa: Jud. Teleorman

Nr. Crt	Nr cadastral Nr. topografic	Suprafaţa* (mp)	Observaţii / Referinţe
A1		1.800	Sector cadastral:28 Teren neimprejmuit;

B. Partea II. Proprietari şi acte

Inscrieri privitoare la dreptul de proprietate şi alte drepturi reale		Referinţe
/		
Act Notarial nr. 156, din 07/06/2005 emis de BNP BARBU MARIA (TITLUL DE PROPRIETATE NR. 3400101 DIN DATA DE 15.03.2005 EMIS DE CJPSDDPAT TELEORMAN; CERTIFICAT DE DECES NR. 654367 DIN DATA DE 04.01.2022 ELIBERAT DE PRIMĂRIA DRĂGĂNEȘTI DE VEDE; ADEVERINȚA NR. 2500 DIN DATA DE 18.04.2024 ELIBERATĂ DE PRIMĂRIA DRĂGĂNEȘTI DE VEDE);		
B1	Intabulare, drept de PROPRIETATE cu titlu de moștenire, bun propriu, dobandit prin Succesiune, cota actuala 1/1	A1
	1) **MORTU ZAMFIR**, DECEDAT DEFUNCT:Da	

C. Partea III. SARCINI .

Inscrieri privind dezmembramintele dreptului de proprietate, drepturi reale de garanţie şi sarcini	Referinţe
NU SUNT	

Neutilizabil în circuitul civil

Anexa Nr. 1 La Partea I

Teren

Nr cadastral	Suprafaţa (mp)*	Observaţii / Referinţe
	1.800	

* Suprafaţa este determinată in planul de proiecţie Stereo 70.

DETALII LINIARE IMOBIL

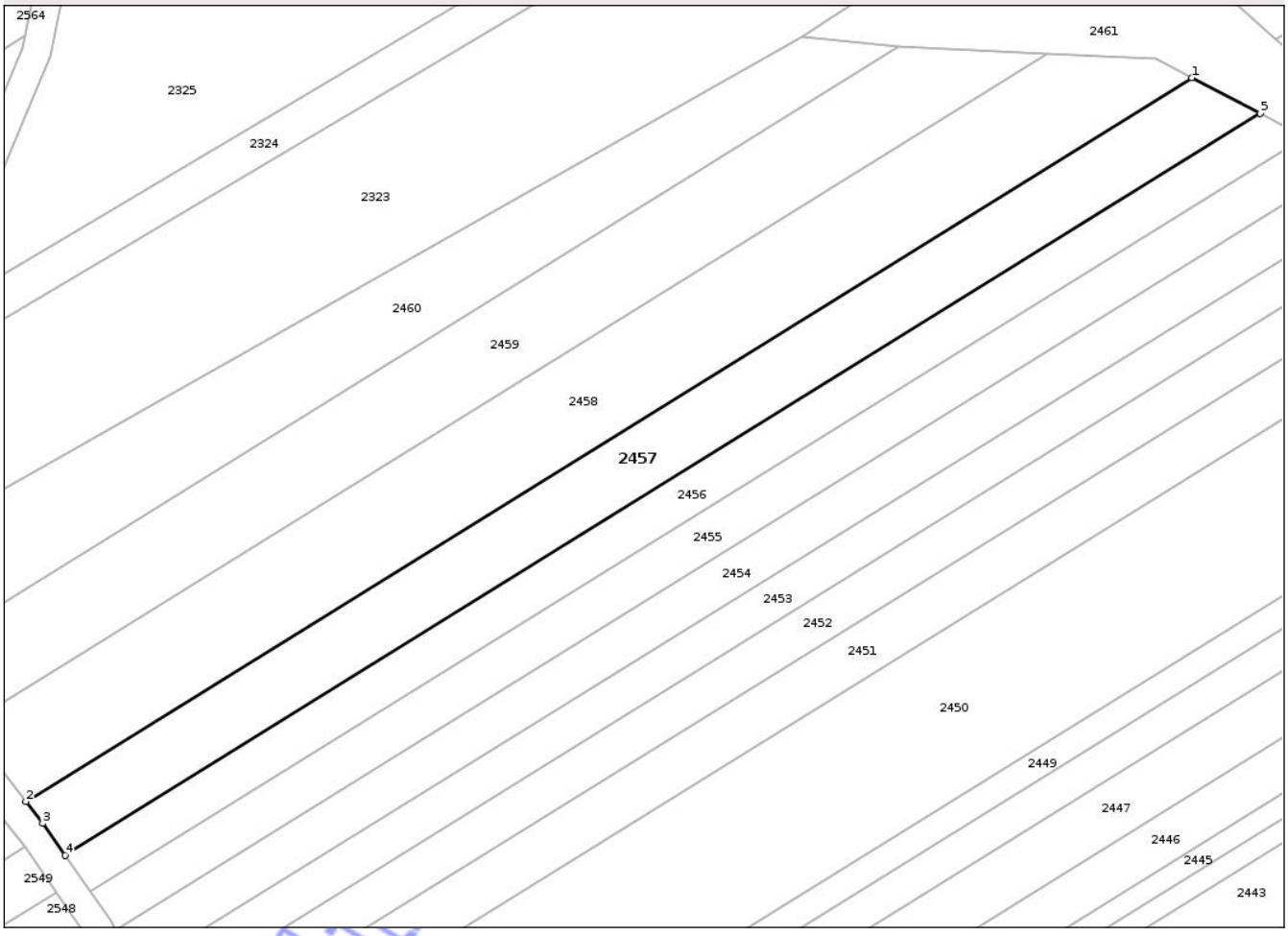

Date referitoare la teren

Crt	Categorie folosinţă	Intra vilan	Suprafaţa (mp)	Tarla	Parcelă	Nr. topo	Observaţii / Referinţe
1	arabil	NU	1.800	17	214	-	IDENTIC CU TARLA 16 ŞI PARCELA 245

Lungime Segmente

1) Valorile lungimilor segmentelor sunt obţinute din proiecţie în plan.

Punct început	X / Y	Punct sfârşit	X / Y	Lungime segment (** (m)
1	503.525,233 291.616,487	2	503.362,447 291.515,54	191.545
2	503.362,447 291.515,54	3	503.364,807 291.512,483	3.862
3	503.364,807 291.512,483	4	503.367,936 291.508,02	5.451
4	503.367,936 291.508,02	5	503.534,807 291.611,501	196.352
5	503.534,807 291.611,501	1	503.525,233 291.616,487	10.795

Document care conţine date cu caracter personal, protejat de prevederile Regulamentului (UE) nr. 679/2016 şi Legii 190/2018

**** Lungimile segmentelor sunt determinate în planul de proiecţie Stereo 70 şi sunt rotunjite la 1 milimetru.**
***** Distanţa dintre puncte este formată din segmente cumulate ce sunt mai mici decât valoarea 1 milimetru.**

Neutilizabil in circuitul civil

DATE DESPRE IMOBILUL NR. 2458

Oficiul de Cadastru şi Publicitate Imobiliară TELEORMAN
Biroul de Cadastru şi Publicitate Imobiliară Alexandria

A. Partea I. Descrierea imobilului

TEREN Extravilan

Adresa: Jud. Teleorman

Nr. Crt	Nr cadastral Nr. topografic	Suprafaţa* (mp)	Observaţii / Referinţe
A1		2.500	Sector cadastral:28 Teren neimprejmuit;

B. Partea II. Proprietari şi acte

Inscrieri privitoare la dreptul de proprietate şi alte drepturi reale		Referinţe
/		
Act Administrativ nr. 991, din 16/09/1991 emis de PRIMĂRIA COMUNEI DRĂGĂNEȘTI DE VEDE (HOTĂRÂREA NR.361 DIN DATA DE 28.08.1991 EMISĂ DE PREFECTURA JUDEȚULUI TELEORMAN);		
B1	Inscrierea provizorie, drept de PROPRIETATE, dobandit prin Lege, cota actuala 1/1	A1
	1) **DORILĂ I TRAIAN**, LIPSĂ CNP 2) **TUDORAN SILVIA**, LIPSĂ CNP	

C. Partea III. SARCINI .

Inscrieri privind dezmembramintele dreptului de proprietate, drepturi reale de garanţie şi sarcini	Referinţe
NU SUNT	

Neutilizabil în circuitul civil

Anexa Nr. 1 La Partea I

Teren

Nr cadastral	Suprafaţa (mp)*	Observaţii / Referinţe
	2.500	

* Suprafaţa este determinată in planul de proiecţie Stereo 70.

DETALII LINIARE IMOBIL

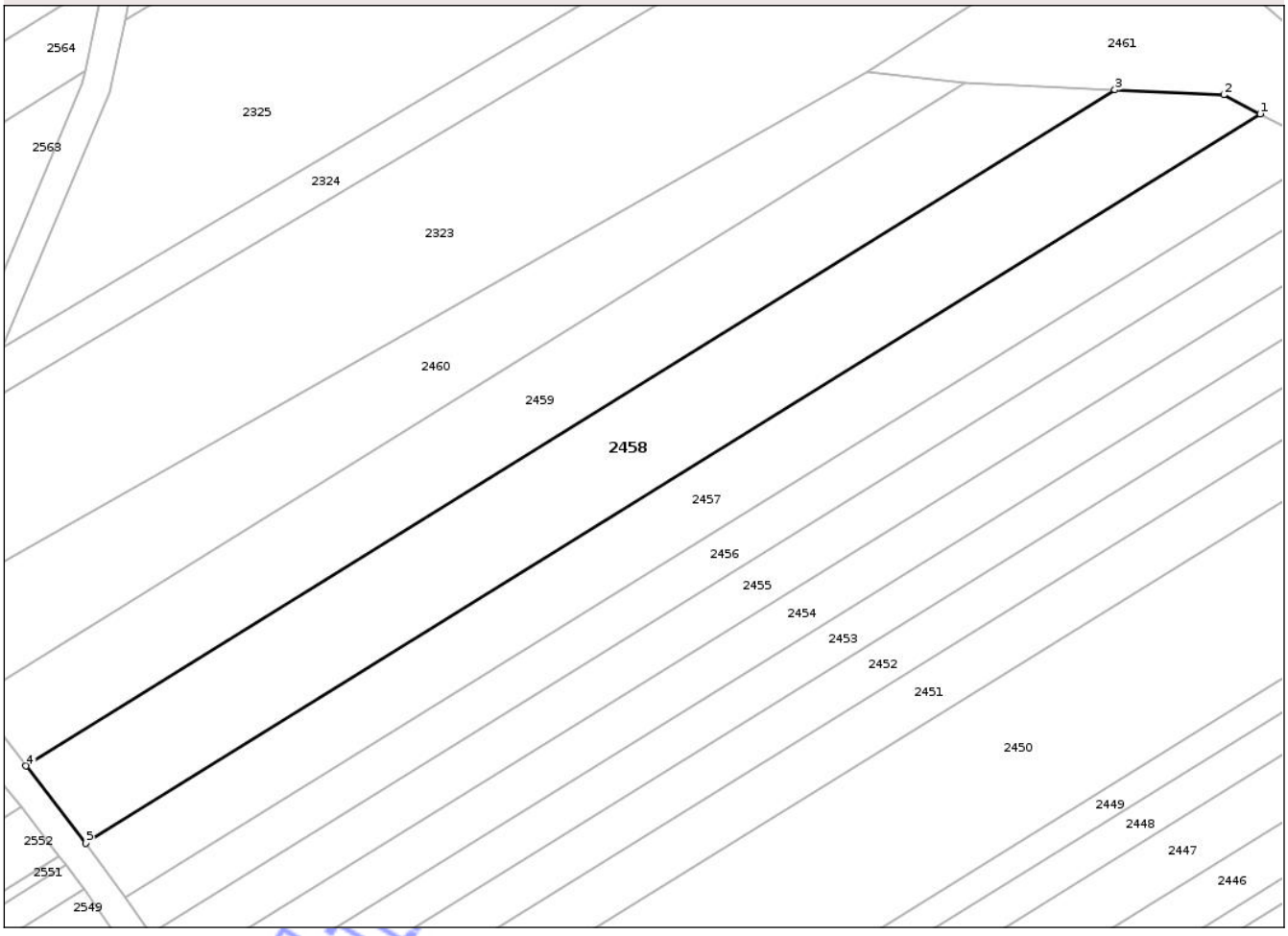

Date referitoare la teren

Crt	Categorie folosinţă	Intra vilan	Suprafaţa (mp)	Tarla	Parcelă	Nr. topo	Observaţii / Referinţe
1	arabil	NU	2.500	17	215	-	IDENTIC CU PARCELA 329

Lungime Segmente

1) Valorile lungimilor segmentelor sunt obţinute din proiecţie în plan.

Punct început	X / Y	Punct sfârşit	X / Y	Lungime segment (** (m)
1	503.525,233 291.616,487	2	503.520,18 291.619,118	5.697
2	503.520,18 291.619,118	3	503.505,087 291.619,818	15.109
3	503.505,087 291.619,818	4	503.354,184 291.526,239	177.563
4	503.354,184 291.526,239	5	503.362,447 291.515,54	13.518
5	503.362,447 291.515,54	1	503.525,233 291.616,487	191.545

Document care conţine date cu caracter personal, protejat de prevederile Regulamentului (UE) nr. 679/2016 şi Legii 190/2018

**** Lungimile segmentelor sunt determinate în planul de proiecţie Stereo 70 şi sunt rotunjite la 1 milimetru.**
***** Distanţa dintre puncte este formată din segmente cumulate ce sunt mai mici decât valoarea 1 milimetru.**

Neutilizabil in circuitul civil

DATE DESPRE IMOBILUL NR. 2459

Oficiul de Cadastru şi Publicitate Imobiliară TELEORMAN
Biroul de Cadastru şi Publicitate Imobiliară Alexandria

A. Partea I. Descrierea imobilului

TEREN Extravilan

Adresa: Jud. Teleorman

Nr. Crt	Nr cadastral Nr. topografic	Suprafaţa* (mp)	Observaţii / Referinţe
A1		2.000	Sector cadastral:28 Teren neimprejmuit;

B. Partea II. Proprietari şi acte

Inscrieri privitoare la dreptul de proprietate şi alte drepturi reale		Referinţe
/		
Act Administrativ nr. 3400483, din 01/01/1991 emis de CJPSDDPAT TELEORMAN;		
B1	Intabulare, drept de PROPRIETATE, dobandit prin Reconstituire, cota actuala 1/1	A1
	1) **RAICU M IOANA**, LIPSĂ CNP	

C. Partea III. SARCINI .

Inscrieri privind dezmembramintele dreptului de proprietate, drepturi reale de garanţie şi sarcini	Referinţe
NU SUNT	

Neutilizabil în circuitul civil

Anexa Nr. 1 La Partea I

Teren

Nr cadastral	Suprafaţa (mp)*	Observaţii / Referinţe
	2.000	

* Suprafaţa este determinată in planul de proiecţie Stereo 70.

DETALII LINIARE IMOBIL

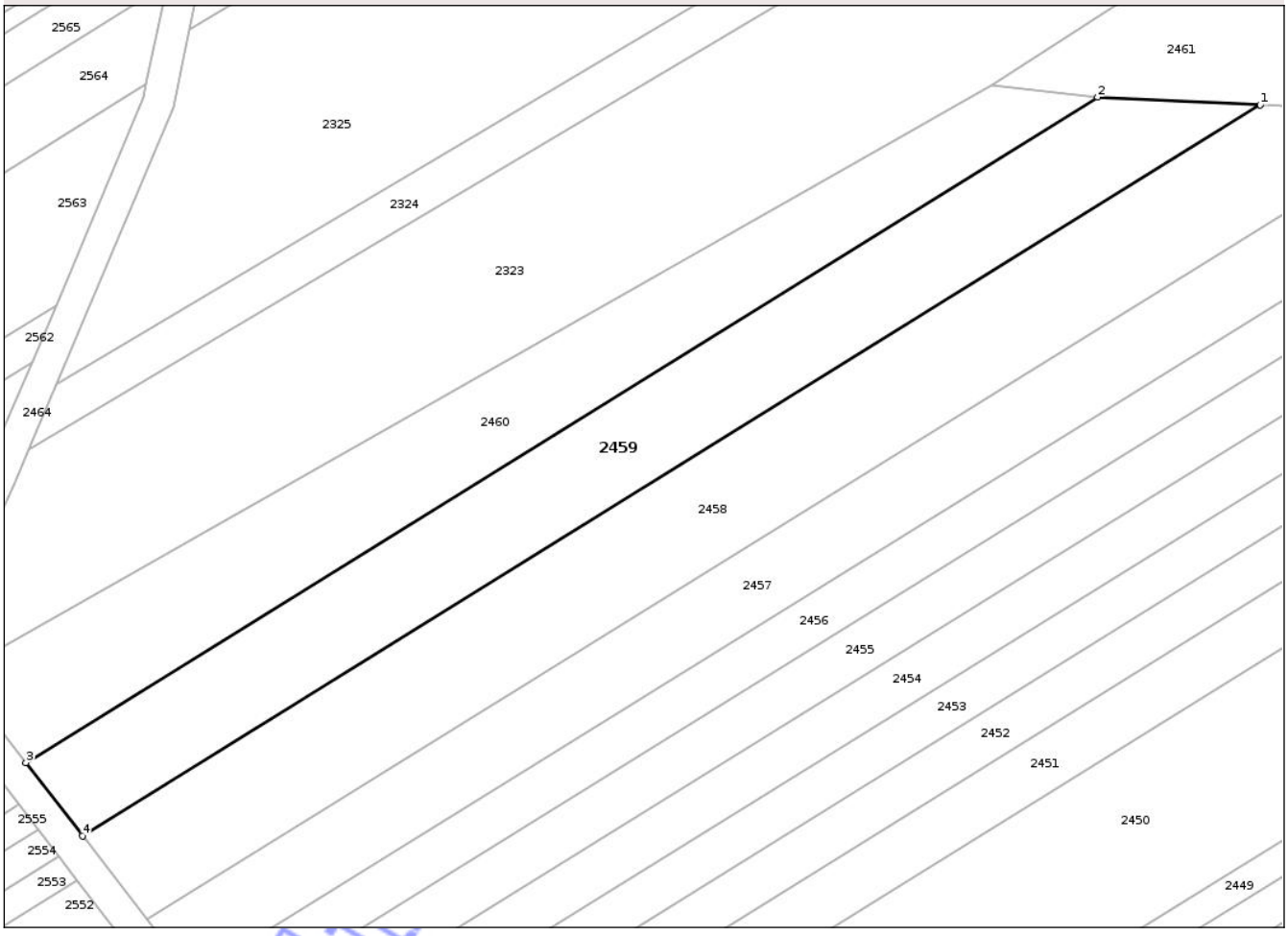

Date referitoare la teren

Crt	Categorie folosinţă	Intra vilan	Suprafaţa (mp)	Tarla	Parcelă	Nr. topo	Observaţii / Referinţe
1	arabil	NU	2.000	17	216	-	

Lungime Segmente

1) Valorile lungimilor segmentelor sunt obţinute din proiecţie în plan.

Punct început	X / Y	Punct sfârşit	X / Y	Lungime segment (** (m)
1	503.505,087 291.619,818	2	503.484,265 291.620,784	20.844
2	503.484,265 291.620,784	3	503.346,939 291.535,621	161.59
3	503.346,939 291.535,621	4	503.354,184 291.526,239	11.854
4	503.354,184 291.526,239	1	503.505,087 291.619,818	177.563

**** Lungimile segmentelor sunt determinate în planul de proiecţie Stereo 70 şi sunt rotunjite la 1 milimetru.**

Document care conţine date cu caracter personal, protejat de prevederile Regulamentului (UE) nr. 679/2016 şi Legii 190/2018

***** Distanţa dintre puncte este formată din segmente cumulate ce sunt mai mici decât valoarea 1 milimetru.**

Neutilizabil in circuitul civil

DATE DESPRE IMOBILUL NR. 2461

Oficiul de Cadastru şi Publicitate Imobiliară TELEORMAN
Biroul de Cadastru şi Publicitate Imobiliară Alexandria

A. Partea I. Descrierea imobilului

TEREN Extravilan

Adresa: Jud. Teleorman

Nr. Crt	Nr cadastral Nr. topografic	Suprafaţa* (mp)	Observaţii / Referinţe
A1		Din acte: 0 Masurata: 8.149	Sector cadastral:28 Teren neimprejmuit;

B. Partea II. Proprietari şi acte

Inscrieri privitoare la dreptul de proprietate şi alte drepturi reale		Referinţe
/		
Act Normativ nr. 7, din 13/03/1996 emis de PARLAMENTUL ROMÂNIEI;		
B1	Inscrierea provizorie, drept de PROPRIETATE, dobandit prin Lege, cota actuala 1/1	A1
	1) **COMUNA DRĂGĂNEȘTI DE VEDE**, CIF:6853287	

C. Partea III. SARCINI .

Inscrieri privind dezmembramintele dreptului de proprietate, drepturi reale de garanţie şi sarcini	Referinţe
NU SUNT	

Neutilizabil în circuitul civil

Anexa Nr. 1 La Partea I

Teren

Nr cadastral	Suprafaţa (mp)*	Observaţii / Referinţe
	Din acte: 0 Masurata: 8.149	

* Suprafaţa este determinată in planul de proiecţie Stereo 70.

DETALII LINIARE IMOBIL

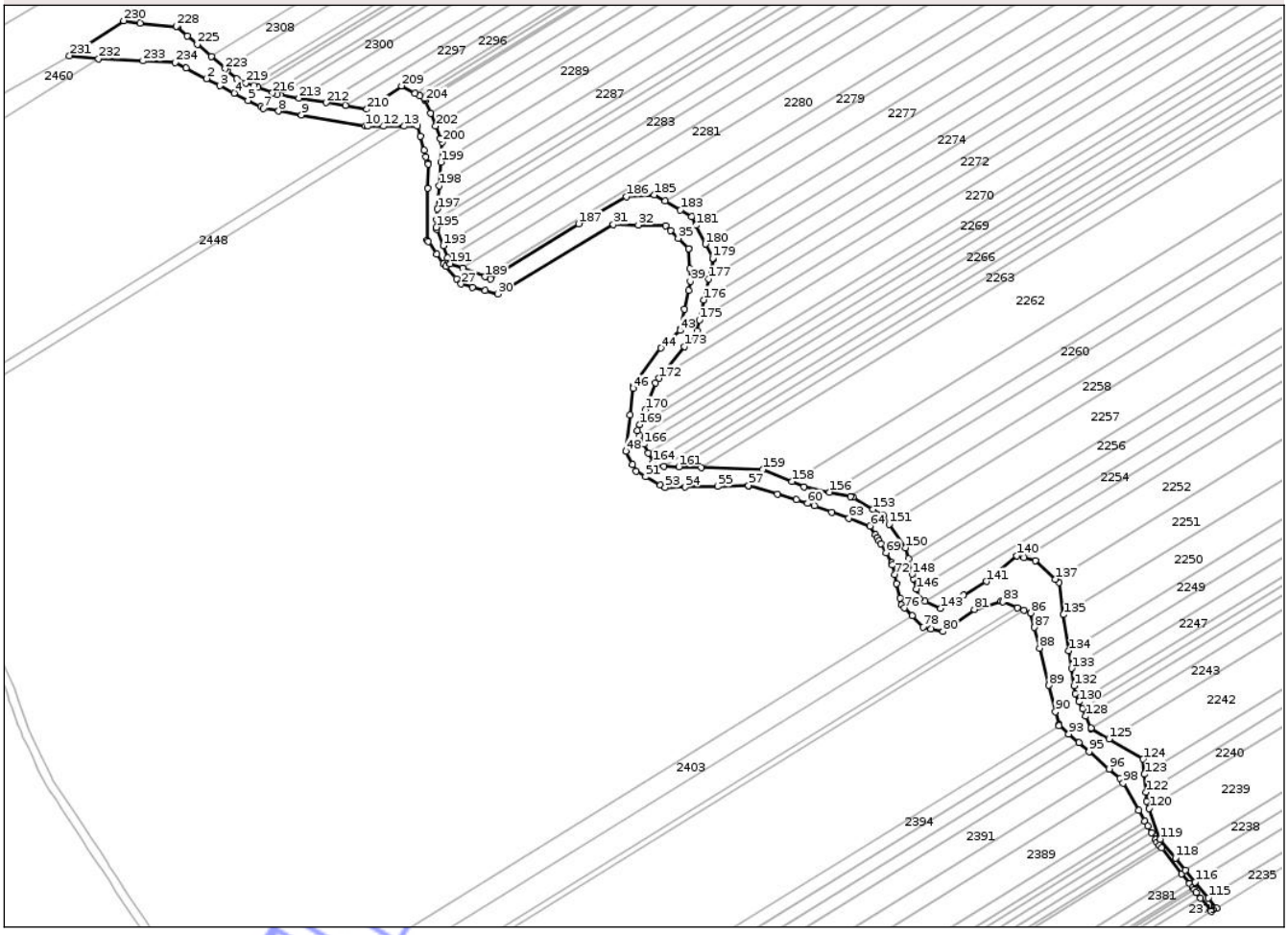

Date referitoare la teren

Crt	Categorie folosinţă	Intra vilan	Suprafaţa (mp)	Tarla	Parcelă	Nr. topo	Observaţii / Referinţe
1	neproductiv	NU	8.149	17	-	-	

Lungime Segmente

1) Valorile lungimilor segmentelor sunt obţinute din proiecţie în plan.

Punct început	X / Y	Punct sfârşit	X / Y	Lungime segment
1	503.525,233 291.616,487	2	503.534,807 291.611,501	10.795
4	503.547,716 291.604,777	5	503.554,243 291.601,378	7.359
7	503.561,539 291.597,578	8	503.568,522 291.596,358	7.089
10	503.609,142 291.589,263	11	503.610,389 291.589,261	1.247
13	503.627,397 291.589,237	14	503.633,61 291.589,228	6.213

Punct început	X / Y	Punct sfârşit	X / Y	Lungime segment
2	503.534,807 291.611,501	3	503.541,058 291.608,245	7.048
5	503.554,243 291.601,378	6	503.560,151 291.598,301	6.661
8	503.568,522 291.596,358	9	503.579,177 291.594,497	10.816
11	503.610,389 291.589,261	12	503.617,784 291.589,251	7.395
14	503.633,61 291.589,228	15	503.634,904 291.584,59	4.815

Punct început	X / Y	Punct sfârşit	X / Y	Lungime segment
3	503.541,058 291.608,245	4	503.547,716 291.604,777	7.507
6	503.560,151 291.598,301	7	503.561,539 291.597,578	1.565
9	503.579,177 291.594,497	10	503.609,142 291.589,263	30.419
12	503.617,784 291.589,251	13	503.627,397 291.589,237	9.613
15	503.634,904 291.584,59	16	503.636,744 291.577,996	6.846

Document care conţine date cu caracter personal, protejat de prevederile Regulamentului (UE) nr. 679/2016 şi Legii 190/2018

Punct început	X / Y	Punct sfârşit	X / Y	Lungime segment
16	503.636,744 291.577,996	17	503.637,563 291.575,061	3.047
17	503.637,563 291.575,061	18	503.638,398 291.572,067	3.108
18	503.638,398 291.572,067	19	503.638,559 291.571,491	0.598
19	503.638,559 291.571,491	20	503.638,4 291.560,349	11.143
20	503.638,4 291.560,349	21	503.638,049 291.535,85	24.502
21	503.638,049 291.535,85	22	503.638,488 291.535,229	0.761
22	503.638,488 291.535,229	23	503.642,635 291.529,375	7.174
23	503.642,635 291.529,375	24	503.645,788 291.524,921	5.457
24	503.645,788 291.524,921	25	503.646,893 291.523,634	1.696
25	503.646,893 291.523,634	26	503.651,801 291.517,919	7.533
26	503.651,801 291.517,919	27	503.653,965 291.515,398	3.322
27	503.653,965 291.515,398	28	503.659,367 291.513,949	5.593
28	503.659,367 291.513,949	29	503.665,334 291.512,349	6.178
29	503.665,334 291.512,349	30	503.671,2 291.510,775	6.074
30	503.671,2 291.510,775	31	503.725,303 291.543,207	63.079
31	503.725,303 291.543,207	32	503.736,957 291.542,99	11.656
32	503.736,957 291.542,99	33	503.749,857 291.542,75	12.902
33	503.749,857 291.542,75	34	503.752,189 291.540,394	3.315
34	503.752,189 291.540,394	35	503.755,679 291.536,869	4.96
35	503.755,679 291.536,869	36	503.760,498 291.532,001	6.85
36	503.760,498 291.532,001	37	503.760,629 291.531,868	0.187
37	503.760,629 291.531,868	38	503.761,053 291.522,592	9.286
38	503.761,053 291.522,592	39	503.761,323 291.516,681	5.917
39	503.761,323 291.516,681	40	503.760,41 291.512,352	4.424
40	503.760,41 291.512,352	41	503.758,554 291.503,548	8.998
41	503.758,554 291.503,548	42	503.756,577 291.494,168	9.586
42	503.756,577 291.494,168	43	503.756,469 291.493,655	0.524
43	503.756,469 291.493,655	44	503.747,495 291.485,38	12.207
44	503.747,495 291.485,38	45	503.734,514 291.467,747	21.896
45	503.734,514 291.467,747	46	503.734,38 291.466,525	1.229
46	503.734,38 291.466,525	47	503.733,007 291.453,999	12.601
47	503.733,007 291.453,999	48	503.731,167 291.437,205	16.894
48	503.731,167 291.437,205	49	503.734,276 291.431,039	6.905
49	503.734,276 291.431,039	50	503.735,909 291.427,801	3.626
50	503.735,909 291.427,801	51	503.740,356 291.425,267	5.118
51	503.740,356 291.425,267	52	503.747,334 291.421,29	8.032
52	503.747,334 291.421,29	53	503.749,522 291.420,043	2.518
53	503.749,522 291.420,043	54	503.758,909 291.420,309	9.391
54	503.758,909 291.420,309	55	503.774,008 291.420,737	15.105
55	503.774,008 291.420,737	56	503.788,55 291.421,149	14.548
56	503.788,55 291.421,149	57	503.788,566 291.421,149	0.016
57	503.788,566 291.421,149	58	503.802,131 291.417,054	14.17
58	503.802,131 291.417,054	59	503.810,993 291.414,379	9.257
59	503.810,993 291.414,379	60	503.816,211 291.412,804	5.451
60	503.816,211 291.412,804	61	503.819,489 291.411,607	3.49
61	503.819,489 291.411,607	62	503.827,534 291.408,669	8.565
62	503.827,534 291.408,669	63	503.835,472 291.405,77	8.451
63	503.835,472 291.405,77	64	503.845,465 291.402,12	10.639
64	503.845,465 291.402,12	65	503.847,88 291.398,1	4.69
65	503.847,88 291.398,1	66	503.848,751 291.396,651	1.691
66	503.848,751 291.396,651	67	503.849,621 291.395,203	1.689
67	503.849,621 291.395,203	68	503.850,425 291.393,865	1.561
68	503.850,425 291.393,865	69	503.852,97 291.389,629	4.942
69	503.852,97 291.389,629	70	503.855,709 291.385,07	5.319
70	503.855,709 291.385,07	71	503.855,984 291.383,844	1.256
71	503.855,984 291.383,844	72	503.856,953 291.379,53	4.421
72	503.856,953 291.379,53	73	503.857,925 291.375,199	4.439
73	503.857,925 291.375,199	74	503.859,452 291.368,396	6.972
74	503.859,452 291.368,396	75	503.860,185 291.365,132	3.345
75	503.860,185 291.365,132	76	503.861,526 291.363,763	1.916
76	503.861,526 291.363,763	77	503.865,13 291.360,085	5.149
77	503.865,13 291.360,085	78	503.870,301 291.354,807	7.389
78	503.870,301 291.354,807	79	503.873,866 291.354,045	3.646
79	503.873,866 291.354,045	80	503.879,581 291.352,823	5.844
80	503.879,581 291.352,823	81	503.894,343 291.363,116	17.996
81	503.894,343 291.363,116	82	503.906,845 291.366,958	13.079
82	503.906,845 291.366,958	83	503.907,641 291.366,641	0.857
83	503.907,641 291.366,641	84	503.914,513 291.363,901	7.398
84	503.914,513 291.363,901	85	503.917,515 291.362,704	3.232
85	503.917,515 291.362,704	86	503.920,695 291.361,436	3.423
86	503.920,695 291.361,436	87	503.922,396 291.354,658	6.988
87	503.922,396 291.354,658	88	503.924,815 291.345,015	9.942
88	503.924,815 291.345,015	89	503.929,193 291.327,565	17.991
89	503.929,193 291.327,565	90	503.932,274 291.315,285	12.661
90	503.932,274 291.315,285	91	503.933,824 291.309,107	6.369
91	503.933,824 291.309,107	92	503.933,937 291.308,656	0.465
92	503.933,937 291.308,656	93	503.938,409 291.304,812	5.897
93	503.938,409 291.304,812	94	503.943,209 291.300,686	6.33
94	503.943,209 291.300,686	95	503.947,983 291.296,582	6.296
95	503.947,983 291.296,582	96	503.957,469 291.288,429	12.508
96	503.957,469 291.288,429	97	503.962,609 291.284,011	6.778
97	503.962,609 291.284,011	98	503.963,878 291.281,812	2.539
98	503.963,878 291.281,812	99	503.971,222 291.269,092	14.688
99	503.971,222 291.269,092	100	503.974,186 291.263,957	5.929
100	503.974,186 291.263,957	101	503.975,519 291.261,649	2.665
101	503.975,519 291.261,649	102	503.977,298 291.258,566	3.559
102	503.977,298 291.258,566	103	503.979,079 291.255,482	3.561
103	503.979,079 291.255,482	104	503.979,88 291.254,094	1.603
104	503.979,88 291.254,094	105	503.980,944 291.252,729	1.731
105	503.980,944 291.252,729	106	503.981,97 291.251,412	1.669
106	503.981,97 291.251,412	107	503.991,337 291.239,395	15.236
107	503.991,337 291.239,395	108	503.994,972 291.234,731	5.913
108	503.994,972 291.234,731	109	503.996,43 291.232,86	2.372
109	503.996,43 291.232,86	110	503.997,16 291.231,924	1.187
110	503.997,16 291.231,924	111	503.998,183 291.230,612	1.664
111	503.998,183 291.230,612	112	504.000,231 291.227,983	3.333
112	504.000,231 291.227,983	113	504.005,085 291.221,756	7.895
113	504.005,085 291.221,756	114	504.007,624 291.223,329	2.987
114	504.007,624 291.223,329	115	504.003,814 291.227,993	6.022

Vederea/descărcarea imaginii este permisă doar în scop informativ

Punct început	X / Y	Punct sfârşit	X / Y	Lungime segment
115	504.003,814 291.227,993	116	503.997,699 291.235,477	9.665
116	503.997,699 291.235,477	117	503.993,089 291.241,12	7.287
117	503.993,089 291.241,12	118	503.988,478 291.246,763	7.287
118	503.988,478 291.246,763	119	503.981,299 291.255,55	11.347
119	503.981,299 291.255,55	120	503.976,196 291.269,894	15.225
120	503.976,196 291.269,894	121	503.974,949 291.273,401	3.722
121	503.974,949 291.273,401	122	503.974,61 291.277,585	4.198
122	503.974,61 291.277,585	123	503.973,93 291.285,959	8.402
123	503.973,93 291.285,959	124	503.973,357 291.293,028	7.092
124	503.973,357 291.293,028	125	503.957,367 291.302,411	18.54
125	503.957,367 291.302,411	126	503.948,948 291.307,351	9.761
126	503.948,948 291.307,351	127	503.948,826 291.307,621	0.296
127	503.948,826 291.307,621	128	503.946,367 291.313,064	5.973
128	503.946,367 291.313,064	129	503.944,825 291.316,478	3.746
129	503.944,825 291.316,478	130	503.943,279 291.319,901	3.756
130	503.943,279 291.319,901	131	503.941,519 291.323,796	4.274
131	503.941,519 291.323,796	132	503.940,998 291.327,297	3.54
132	503.940,998 291.327,297	133	503.939,784 291.335,459	8.252
133	503.939,784 291.335,459	134	503.938,553 291.343,735	8.367
134	503.938,553 291.343,735	135	503.936,038 291.360,644	17.095
135	503.936,038 291.360,644	136	503.933,807 291.375,64	15.161
136	503.933,807 291.375,64	137	503.932,115 291.377,211	2.309
137	503.932,115 291.377,211	138	503.922,766 291.385,89	12.757
138	503.922,766 291.385,89	139	503.917,557 291.387,31	5.399
139	503.917,557 291.387,31	140	503.914,092 291.388,255	3.592
140	503.914,092 291.388,255	141	503.899,897 291.376,167	18.645
141	503.899,897 291.376,167	142	503.889,132 291.369,79	12.512
142	503.889,132 291.369,79	143	503.878,604 291.363,553	12.237
143	503.878,604 291.363,553	144	503.871,064 291.366,925	8.26
144	503.871,064 291.366,925	145	503.868,615 291.368,02	2.683
145	503.868,615 291.368,02	146	503.867,194 291.372,667	4.859
146	503.867,194 291.372,667	147	503.865,728 291.377,464	5.016
147	503.865,728 291.377,464	148	503.865,183 291.379,608	2.212
148	503.865,183 291.379,608	149	503.863,367 291.386,737	7.357
149	503.863,367 291.386,737	150	503.862,044 291.391,934	5.363
150	503.862,044 291.391,934	151	503.854,394 291.403,023	13.472
151	503.854,394 291.403,023	152	503.851,529 291.407,176	5.045
152	503.851,529 291.407,176	153	503.846,882 291.409,981	5.428
153	503.846,882 291.409,981	154	503.837,597 291.415,586	10.846
154	503.837,597 291.415,586	155	503.836,296 291.415,867	1.331
155	503.836,296 291.415,867	156	503.826,512 291.417,979	10.009
156	503.826,512 291.417,979	157	503.814,464 291.420,579	12.325
157	503.814,464 291.420,579	158	503.808,817 291.422,953	6.126
158	503.808,817 291.422,953	159	503.795,329 291.428,625	14.632
159	503.795,329 291.428,625	160	503.766,577 291.429,498	28.765
160	503.766,577 291.429,498	161	503.755,898 291.429,822	10.684
161	503.755,898 291.429,822	162	503.748,897 291.430,035	7.004
162	503.748,897 291.430,035	163	503.744,538 291.430,167	4.361
163	503.744,538 291.430,167	164	503.743,708 291.431,869	1.894
164	503.743,708 291.431,869	165	503.741,617 291.436,161	4.774
165	503.741,617 291.436,161	166	503.739,517 291.440,47	4.793
166	503.739,517 291.440,47	167	503.737,623 291.444,357	4.324
167	503.737,623 291.444,357	168	503.736,505 291.446,651	2.552
168	503.736,505 291.446,651	169	503.737,602 291.449,557	3.106
169	503.737,602 291.449,557	170	503.740,2 291.456,439	7.356
170	503.740,2 291.456,439	171	503.744,961 291.469,052	13.482
171	503.744,961 291.469,052	172	503.746,728 291.471,279	2.843
172	503.746,728 291.471,279	173	503.758,561 291.486,194	19.039
173	503.758,561 291.486,194	174	503.764,409 291.493,566	9.41
174	503.764,409 291.493,566	175	503.765,524 291.498,483	5.042
175	503.765,524 291.498,483	176	503.767,684 291.508,011	9.77
176	503.767,684 291.508,011	177	503.769,892 291.517,75	9.986
177	503.769,892 291.517,75	178	503.772,007 291.527,08	9.567
178	503.772,007 291.527,08	179	503.771,795 291.527,495	0.466
179	503.771,795 291.527,495	180	503.768,422 291.534,098	7.415
180	503.768,422 291.534,098	181	503.763,944 291.542,866	9.845
181	503.763,944 291.542,866	182	503.761,86 291.546,945	4.581
182	503.761,86 291.546,945	183	503.756,672 291.549,981	6.011
183	503.756,672 291.549,981	184	503.749,406 291.554,233	8.419
184	503.749,406 291.554,233	185	503.744,526 291.557,089	5.654
185	503.744,526 291.557,089	186	503.731,42 291.556,244	13.133
186	503.731,42 291.556,244	187	503.709,012 291.543,564	25.747
187	503.709,012 291.543,564	188	503.667,828 291.517,756	48.602
188	503.667,828 291.517,756	189	503.665,089 291.518,8	2.931
189	503.665,089 291.518,8	190	503.654,631 291.522,785	11.192
190	503.654,631 291.522,785	191	503.648,872 291.524,979	6.163
191	503.648,872 291.524,979	192	503.647,783 291.527,802	3.026
192	503.647,783 291.527,802	193	503.645,661 291.533,303	5.896
193	503.645,661 291.533,303	194	503.642,716 291.540,939	8.184
194	503.642,716 291.540,939	195	503.642,337 291.541,922	1.054
195	503.642,337 291.541,922	196	503.642,587 291.545,547	3.634
196	503.642,587 291.545,547	197	503.642,927 291.550,482	4.947
197	503.642,927 291.550,482	198	503.643,683 291.561,434	10.978
198	503.643,683 291.561,434	199	503.644,448 291.572,522	11.114
199	503.644,448 291.572,522	200	503.645,082 291.581,706	9.206
200	503.645,082 291.581,706	201	503.644,392 291.583,454	1.879
201	503.644,392 291.583,454	202	503.642,049 291.589,396	6.387
202	503.642,049 291.589,396	203	503.639,694 291.595,368	6.42
203	503.639,694 291.595,368	204	503.637,327 291.601,37	6.452
204	503.637,327 291.601,37	205	503.637,042 291.602,092	0.776
205	503.637,042 291.602,092	206	503.636,965 291.602,288	0.211
206	503.636,965 291.602,288	207	503.634,629 291.603,596	2.677
207	503.634,629 291.603,596	208	503.632,414 291.604,617	2.439
208	503.632,414 291.604,617	209	503.626,082 291.608,158	7.255
209	503.626,082 291.608,158	210	503.609,907 291.597,216	19.528
210	503.609,907 291.597,216	211	503.599,733 291.598,86	10.306
211	503.599,733 291.598,86	212	503.590,881 291.600,29	8.967
212	503.590,881 291.600,29	213	503.578,002 291.602,371	13.046
213	503.578,002 291.602,371	214	503.569,443 291.603,754	8.67

Verificat Primăria Draganesti de Vede

Punct început	X / Y	Punct sfârşit	X / Y	Lungime segment
214	503.569,443 291.603,754	215	503.568,052 291.603,978	1.409
217	503.558,944 291.607,438	218	503.556,98 291.608,184	2.101
220	503.549,255 291.611,118	221	503.548,853 291.611,47	0.534
223	503.543,496 291.616,157	224	503.536,95 291.621,883	8.697
226	503.525,892 291.631,558	227	503.521,111 291.635,74	6.352
229	503.503,612 291.637,504	230	503.495,97 291.638,652	7.728
232	503.484,265 291.620,784	233	503.505,087 291.619,818	20.844
215	503.568,052 291.603,978	216	503.565,788 291.604,838	2.422
218	503.556,98 291.608,184	219	503.553,327 291.609,572	3.908
221	503.548,853 291.611,47	222	503.544,532 291.615,251	5.742
224	503.536,95 291.621,883	225	503.530,513 291.627,515	8.553
227	503.521,111 291.635,74	228	503.520,699 291.636,101	0.548
230	503.495,97 291.638,652	231	503.470,733 291.622,253	30.097
233	503.505,087 291.619,818	234	503.520,18 291.619,118	15.109
216	503.565,788 291.604,838	217	503.558,944 291.607,438	7.321
219	503.553,327 291.609,572	220	503.549,255 291.611,118	4.356
222	503.544,532 291.615,251	223	503.543,496 291.616,157	1.376
225	503.530,513 291.627,515	226	503.525,892 291.631,558	6.14
228	503.520,699 291.636,101	229	503.503,612 291.637,504	17.145
231	503.470,733 291.622,253	232	503.484,265 291.620,784	13.612
234	503.520,18 291.619,118	1	503.525,233 291.616,487	5.697

**** Lungimile segmentelor sunt determinate în planul de proiecţie Stereo 70 şi sunt rotunjite la 1 milimetru.**
***** Distanţa dintre puncte este formată din segmente cumulate ce sunt mai mici decât valoarea 1 milimetru.**

Neutilizabil in circuitul civil

DATE DESPRE IMOBILUL NR. 2462

Oficiul de Cadastru şi Publicitate Imobiliară TELEORMAN
Biroul de Cadastru şi Publicitate Imobiliară Alexandria

A. Partea I. Descrierea imobilului

TEREN Extravilan

Adresa: Jud. Teleorman, DRUM DE EXPLOATARE

Nr. Crt	Nr cadastral Nr. topografic	Suprafaţa* (mp)	Observaţii / Referinţe
A1		Din acte: 0 Masurata: 1.995	Sector cadastral:28 Teren neimprejmuit;

B. Partea II. Proprietari şi acte

Inscrieri privitoare la dreptul de proprietate şi alte drepturi reale		Referinţe
/		
Act Normativ nr. 7, din 13/03/1996 emis de PARLAMENTUL ROMÂNIEI;		
B1	Inscrierea provizorie, drept de PROPRIETATEDOMENIU PUBLIC, dobandit prin Lege, cota actuala 1/1	A1
	1) **COMUNA DRĂGĂNEȘTI DE VEDE**, CIF:6853287	

C. Partea III. SARCINI .

Inscrieri privind dezmembramintele dreptului de proprietate, drepturi reale de garanţie şi sarcini	Referinţe
NU SUNT	

Neutilizabil în circuitul civil

Anexa Nr. 1 La Partea I

Teren

Nr cadastral	Suprafaţa (mp)*	Observaţii / Referinţe
	Din acte: 0 Masurata: 1.995	

* Suprafaţa este determinată in planul de proiecţie Stereo 70.

DETALII LINIARE IMOBIL

Date referitoare la teren

Crt	Categorie folosinţă	Intra vilan	Suprafaţa (mp)	Tarla	Parcelă	Nr. topo	Observaţii / Referinţe
1	drum	NU	1.995	-	-	-	

Lungime Segmente

1) Valorile lungimilor segmentelor sunt obţinute din proiecţie în plan.

Punct început	X / Y	Punct sfârşit	X / Y	Lungime segment
1	503.523,211 292.156,413	2	503.508,132 292.147,264	17.637
4	503.498,941 292.141,831	5	503.497,098 292.140,763	2.13
7	503.472,613 292.126,572	8	503.457,26 292.117,674	17.745
10	503.429,372 292.101,25	11	503.393,869 292.079,867	41.445
13	503.354,068 292.056,719	14	503.353,594 292.056,443	0.548

Punct început	X / Y	Punct sfârşit	X / Y	Lungime segment
2	503.508,132 292.147,264	3	503.500,786 292.142,9	8.544
5	503.497,098 292.140,763	6	503.493,417 292.138,629	4.255
8	503.457,26 292.117,674	9	503.443,246 292.109,56	16.193
11	503.393,869 292.079,867	12	503.374,659 292.068,688	22.226
14	503.353,594 292.056,443	15	503.349,738 292.054,067	4.529

Punct început	X / Y	Punct sfârşit	X / Y	Lungime segment
3	503.500,786 292.142,9	4	503.498,941 292.141,831	2.132
6	503.493,417 292.138,629	7	503.472,613 292.126,572	24.045
9	503.443,246 292.109,56	10	503.429,372 292.101,25	16.172
12	503.374,659 292.068,688	13	503.354,068 292.056,719	23.817
15	503.349,738 292.054,067	16	503.345,391 292.051,389	5.106

Document care conţine date cu caracter personal, protejat de prevederile Regulamentului (UE) nr. 679/2016 şi Legii 190/2018

Punct început	X / Y	Punct sfârşit	X / Y	Lungime segment
16	503.345,391 292.051,389	17	503.341,02 292.048,697	5.133
17	503.341,02 292.048,697	18	503.326,359 292.039,665	17.22
18	503.326,359 292.039,665	19	503.319,378 292.035,364	8.2
19	503.319,378 292.035,364	20	503.313,922 292.032,003	6.408
20	503.313,922 292.032,003	21	503.310,493 292.029,844	4.052
21	503.310,493 292.029,844	22	503.301,323 292.024,07	10.836
22	503.301,323 292.024,07	23	503.291,78 292.018,061	11.277
23	503.291,78 292.018,061	24	503.281,848 292.011,807	11.737
24	503.281,848 292.011,807	25	503.268,129 292.003,168	16.212
25	503.268,129 292.003,168	26	503.254,016 291.994,281	16.678
26	503.254,016 291.994,281	27	503.249,884 291.991,679	4.883
27	503.249,884 291.991,679	28	503.245,499 291.988,919	5.181
28	503.245,499 291.988,919	29	503.241,078 291.986,135	5.225
29	503.241,078 291.986,135	30	503.236,673 291.983,361	5.206
30	503.236,673 291.983,361	31	503.226,687 291.977,073	11.801
31	503.226,687 291.977,073	32	503.220,487 291.973,169	7.327
32	503.220,487 291.973,169	33	503.208,857 291.965,846	13.743
33	503.208,857 291.965,846	34	503.199,495 291.959,951	11.063
34	503.199,495 291.959,951	35	503.197,617 291.958,768	2.22
35	503.197,617 291.958,768	36	503.189,142 291.953,431	10.015
36	503.189,142 291.953,431	37	503.182,522 291.949,263	7.823
37	503.182,522 291.949,263	38	503.176,592 291.945,529	7.008
38	503.176,592 291.945,529	39	503.172,309 291.942,832	5.061
39	503.172,309 291.942,832	40	503.174,246 291.939,325	4.006
40	503.174,246 291.939,325	41	503.310,421 292.025,071	160.922
41	503.310,421 292.025,071	42	503.314,764 292.027,806	5.132
42	503.314,764 292.027,806	43	503.316,037 292.028,608	1.505
43	503.316,037 292.028,608	44	503.355,648 292.053,011	46.525
44	503.355,648 292.053,011	45	503.395,315 292.076,069	45.882
45	503.395,315 292.076,069	46	503.442,96 292.104,764	55.619
46	503.442,96 292.104,764	47	503.506,264 292.141,452	73.167
47	503.506,264 292.141,452	48	503.541,152 292.162,619	40.807
48	503.541,152 292.162,619	49	503.598,988 292.198,78	68.21
49	503.598,988 292.198,78	50	503.598,878 292.203,429	4.65
50	503.598,878 292.203,429	51	503.573,939 292.187,836	29.413
51	503.573,939 292.187,836	52	503.562,507 292.180,688	13.483
52	503.562,507 292.180,688	53	503.556,08 292.176,67	7.58
53	503.556,08 292.176,67	54	503.540,972 292.167,224	17.818
54	503.540,972 292.167,224	55	503.539,054 292.166,025	2.262
55	503.539,054 292.166,025	56	503.526,162 292.158,203	15.079
56	503.526,162 292.158,203	1	503.523,211 292.156,413	3.451

**** Lungimile segmentelor sunt determinate în planul de proiecţie Stereo 70 şi sunt rotunjite la 1 milimetru.**
***** Distanţa dintre puncte este formată din segmente cumulate ce sunt mai mici decât valoarea 1 milimetru.**

Neutilizabil în circuitul civil

DATE DESPRE IMOBILUL NR. 2470

Oficiul de Cadastru şi Publicitate Imobiliară TELEORMAN
Biroul de Cadastru şi Publicitate Imobiliară Alexandria

A. Partea I. Descrierea imobilului

TEREN Extravilan

Adresa: Jud. Teleorman

Nr. Crt	Nr cadastral Nr. topografic	Suprafaţa* (mp)	Observaţii / Referinţe
A1		1.600	Sector cadastral:28 Teren neimprejmuit;

B. Partea II. Proprietari şi acte

Inscrieri privitoare la dreptul de proprietate şi alte drepturi reale		Referinţe
/		
Act Administrativ nr. 3400697, din 30/11/2006 emis de CJPSDDPAT TELEORMAN;		
B1	Intabulare, drept de PROPRIETATE, dobandit prin Reconstituire, cota actuala 1/1	A1
	1) **BELU C GHEORGHE**, LIPSĂ CNP	

C. Partea III. SARCINI .

Inscrieri privind dezmembramintele dreptului de proprietate, drepturi reale de garanţie şi sarcini	Referinţe
NU SUNT	

Neutilizabil în circuitul civil

Anexa Nr. 1 La Partea I

Teren

Nr cadastral	Suprafaţa (mp)*	Observaţii / Referinţe
	1.600	

* Suprafaţa este determinată in planul de proiecţie Stereo 70.

DETALII LINIARE IMOBIL



Date referitoare la teren

Crt	Categorie folosinţă	Intra vilan	Suprafaţa (mp)	Tarla	Parcelă	Nr. topo	Observaţii / Referinţe
1	arabil	NU	1.600	16	5	-	IDENTIC CU PARCELA 261

Lungime Segmente

1) Valorile lungimilor segmentelor sunt obţinute din proiecţie în plan.

Punct început	X / Y	Punct sfârşit	X / Y	Lungime segment (** (m)
1	503.446,519 290.929,782	2	503.615,331 291.034,876	198.852
2	503.615,331 291.034,876	3	503.611,064 291.041,697	8.046
3	503.611,064 291.041,697	4	503.442,247 290.936,6	198.858
4	503.442,247 290.936,6	1	503.446,519 290.929,782	8.046

**** Lungimile segmentelor sunt determinate în planul de proiecţie Stereo 70 şi sunt rotunjite la 1 milimetru.**

Document care conţine date cu caracter personal, protejat de prevederile Regulamentului (UE) nr. 679/2016 şi Legii 190/2018

***** Distanţa dintre puncte este formată din segmente cumulate ce sunt mai mici decât valoarea 1 milimetru.**

Neutilizabil in circuitul civil

DATE DESPRE IMOBILUL NR. 2471

Oficiul de Cadastru şi Publicitate Imobiliară TELEORMAN
Biroul de Cadastru şi Publicitate Imobiliară Alexandria

A. Partea I. Descrierea imobilului

TEREN Extravilan

Adresa: Jud. Teleorman

Nr. Crt	Nr cadastral Nr. topografic	Suprafaţa* (mp)	Observaţii / Referinţe
A1	20908	1.800	Sector cadastral:28 Teren neimprejmuit;

B. Partea II. Proprietari şi acte

Inscrieri privitoare la dreptul de proprietate şi alte drepturi reale		Referinţe
77631 / 24/11/2022		
Hotarare Judecatoreasca nr. sentinta civila nr. 491 in dosar nr. 4623/292/2018, din 17/06/2020 emis de JUDECATORIA ROSIORII DE VEDE (SENTINTA CIVILA ; hotarare judecatoreasca nr INCHEIERE IN DOSAR 4623/292/2018 din 20.07.2022, emis de JUDECATORIA ROSIORII DE VEDE);		
B1	Intabulare, drept de PROPRIETATECu tiltu de partaj, bun propriu, dobandit prin Hotarare Judecatoreasca, cota actuala 1/1, cota initiala 1/1	A1
	1) **COSTEA LUCIA**	

C. Partea III. SARCINI .

Inscrieri privind dezmembramintele dreptului de proprietate, drepturi reale de garanţie şi sarcini	Referinţe
NU SUNT	

Neutilizabil în circuitul civil

Anexa Nr. 1 La Partea I

Teren

Nr cadastral	Suprafaţa (mp)*	Observaţii / Referinţe
20908	1.800	

* Suprafaţa este determinată in planul de proiecţie Stereo 70.

DETALII LINIARE IMOBIL



Date referitoare la teren

Crt	Categorie folosinţă	Intra vilan	Suprafaţa (mp)	Tarla	Parcelă	Nr. topo	Observaţii / Referinţe
1	arabil	NU	1.800	16	6	-	IDENTIC CU PARCELA 262

Lungime Segmente

1) Valorile lungimilor segmentelor sunt obţinute din proiecţie în plan.

Punct început	X / Y	Punct sfârşit	X / Y	Lungime segment (** (m)
1	503.442,247 290.936,6	2	503.611,064 291.041,697	198.858
2	503.611,064 291.041,697	3	503.609,333 291.044,465	3.265
3	503.609,333 291.044,465	4	503.606,178 291.049,319	5.789
4	503.606,178 291.049,319	5	503.437,439 290.944,271	198.766
5	503.437,439 290.944,271	1	503.442,247 290.936,6	9.053

Document care conţine date cu caracter personal, protejat de prevederile Regulamentului (UE) nr. 679/2016 şi Legii 190/2018

**** Lungimile segmentelor sunt determinate în planul de proiecţie Stereo 70 şi sunt rotunjite la 1 milimetru.**
***** Distanţa dintre puncte este formată din segmente cumulate ce sunt mai mici decât valoarea 1 milimetru.**

Neutilizabil in circuitul civil

DATE DESPRE IMOBILUL NR. 2472

Oficiul de Cadastru şi Publicitate Imobiliară TELEORMAN
Biroul de Cadastru şi Publicitate Imobiliară Alexandria

A. Partea I. Descrierea imobilului

TEREN Extravilan

Adresa: Jud. Teleorman

Nr. Crt	Nr cadastral Nr. topografic	Suprafaţa* (mp)	Observaţii / Referinţe
A1		1.100	Sector cadastral:28 Teren neimprejmuit;

B. Partea II. Proprietari şi acte

Inscrieri privitoare la dreptul de proprietate şi alte drepturi reale		Referinţe
/		
Act Notarial nr. 28, din 22/02/2016 emis de BNP MORCOV TAMARA (TITLUL DE PROPRIETATE NR. 3400557 DIN DATA DE 11.11.1997 EMIS DE CJPSDDPAT TELEORMAN; CERTIFICAT DE MOȘTENITOR NR. 27 DIN DATA DE 22.02.2016 EMIS DE BIN MORCOV TAMARA);		
B1	Intabulare, drept de PROPRIETATE cu titlu de moștenire, bun propriu, dobandit prin Succesiune, cota actuala 1/1	A1
	1) **POPA IOANA**	

C. Partea III. SARCINI .

Inscrieri privind dezmembramintele dreptului de proprietate, drepturi reale de garanţie şi sarcini	Referinţe
NU SUNT	

Neutilizabil în circuitul civil

Anexa Nr. 1 La Partea I

Teren

Nr cadastral	Suprafaţa (mp)*	Observaţii / Referinţe
	1.100	

* Suprafaţa este determinată in planul de proiecţie Stereo 70.

DETALII LINIARE IMOBIL



Date referitoare la teren

Crt	Categorie folosinţă	Intra vilan	Suprafaţa (mp)	Tarla	Parcelă	Nr. topo	Observaţii / Referinţe
1	arabil	NU	1.100	16	7	-	IDENTIC CU PARCELA 2

Lungime Segmente

1) Valorile lungimilor segmentelor sunt obţinute din proiecţie în plan.

Punct început	X / Y	Punct sfârşit	X / Y	Lungime segment (** (m)
1	503.437,439 290.944,271	2	503.606,178 291.049,319	198.766
2	503.606,178 291.049,319	3	503.603,161 291.053,962	5.537
3	503.603,161 291.053,962	4	503.434,5 290.948,961	198.675
4	503.434,5 290.948,961	1	503.437,439 290.944,271	5.535

**** Lungimile segmentelor sunt determinate în planul de proiecţie Stereo 70 şi sunt rotunjite la 1 milimetru.**

Document care conţine date cu caracter personal, protejat de prevederile Regulamentului (UE) nr. 679/2016 şi Legii 190/2018

***** Distanţa dintre puncte este formată din segmente cumulate ce sunt mai mici decât valoarea 1 milimetru.**

Neutilizabil in circuitul civil

DATE DESPRE IMOBILUL NR. 2473

Oficiul de Cadastru şi Publicitate Imobiliară TELEORMAN
Biroul de Cadastru şi Publicitate Imobiliară Alexandria

A. Partea I. Descrierea imobilului

TEREN Extravilan

Adresa: Jud. Teleorman

Nr. Crt	Nr cadastral Nr. topografic	Suprafaţa* (mp)	Observaţii / Referinţe
A1		1.600	Sector cadastral:28 Teren neimprejmuit;

B. Partea II. Proprietari şi acte

Inscrieri privitoare la dreptul de proprietate şi alte drepturi reale		Referinţe
/		
Hotarare Judecatoreasca nr. 1374, din 16/12/2021 emis de JUDECĂTORIA ROȘIORII DE VEDE JUDETUL TELEORMAN (TITLUL DE PROPRIETATE NR. 3400693 DIN DATA DE 28.09.2005 EMIS DE CJPSDDPAT TELEORMAN);		
B1	Intabulare, drept de PROPRIETATE cu titlu de cumpărare, bun comun, dobandit prin Hotarare Judecatoreasca, cota actuala 1/1	A1
	1) **ZAMFIRESCU OANA FLORENTINA** 2) **ZAMFIRESCU EUGEN**	

C. Partea III. SARCINI .

Inscrieri privind dezmembramintele dreptului de proprietate, drepturi reale de garanţie şi sarcini	Referinţe
NU SUNT	

Neutilizabil în circuitul civil

Anexa Nr. 1 La Partea I

Teren

Nr cadastral	Suprafaţa (mp)*	Observaţii / Referinţe
	1.600	

* Suprafaţa este determinată in planul de proiecţie Stereo 70.

DETALII LINIARE IMOBIL



Date referitoare la teren

Crt	Categorie folosinţă	Intra vilan	Suprafaţa (mp)	Tarla	Parcelă	Nr. topo	Observaţii / Referinţe
1	arabil	NU	1.600	16	8	-	IDENTIC CU PARCELA 264

Lungime Segmente

1) Valorile lungimilor segmentelor sunt obţinute din proiecţie în plan.

Punct început	X / Y	Punct sfârşit	X / Y	Lungime segment (** (m)
1	503.434,5 290.948,961	2	503.603,161 291.053,962	198.675
2	503.603,161 291.053,962	3	503.598,77 291.060,718	8.058
3	503.598,77 291.060,718	4	503.430,222 290.955,788	198.542
4	503.430,222 290.955,788	1	503.434,5 290.948,961	8.057

**** Lungimile segmentelor sunt determinate în planul de proiecţie Stereo 70 şi sunt rotunjite la 1 milimetru.**

Document care conţine date cu caracter personal, protejat de prevederile Regulamentului (UE) nr. 679/2016 şi Legii 190/2018

***** Distanţa dintre puncte este formată din segmente cumulate ce sunt mai mici decât valoarea 1 milimetru.**

Neutilizabil in circuitul civil

DATE DESPRE IMOBILUL NR. 2474

Oficiul de Cadastru şi Publicitate Imobiliară TELEORMAN
Biroul de Cadastru şi Publicitate Imobiliară Alexandria

A. Partea I. Descrierea imobilului

TEREN Extravilan

Adresa: Jud. Teleorman

Nr. Crt	Nr cadastral Nr. topografic	Suprafaţa* (mp)	Observaţii / Referinţe
A1		1.400	Sector cadastral:28 Teren neimprejmuit;

B. Partea II. Proprietari şi acte

Inscrieri privitoare la dreptul de proprietate şi alte drepturi reale		Referinţe
/		
Act Administrativ nr. 3400508, din 22/04/1997 emis de CJPSDDPAT TELEORMAN (CERTIFICAT DE DECES NR. 125778 DIN DATA DE 26.01.1995 ELIBERAT DE PRIMĂRIA DRĂGĂNEȘTI DE VEDE);		
B1	Intabulare, drept de PROPRIETATE, dobandit prin Reconstituire, cota actuala 1/1	A1
	1) **CÎRJAN P NICULA**, DECEDATĂ, LIPSĂ CNP DEFUNCT:Da	

C. Partea III. SARCINI .

Inscrieri privind dezmembramintele dreptului de proprietate, drepturi reale de garanţie şi sarcini	Referinţe
NU SUNT	

Neutilizabil în circuitul civil

Anexa Nr. 1 La Partea I

Teren

Nr cadastral	Suprafaţa (mp)*	Observaţii / Referinţe
	1.400	

* Suprafaţa este determinată in planul de proiecţie Stereo 70.

DETALII LINIARE IMOBIL



Date referitoare la teren

Crt	Categorie folosinţă	Intra vilan	Suprafaţa (mp)	Tarla	Parcelă	Nr. topo	Observaţii / Referinţe
1	arabil	NU	1.400	16	9	-	IDENTIC CU PARCELA 265

Lungime Segmente

1) Valorile lungimilor segmentelor sunt obţinute din proiecţie în plan.

Punct început	X / Y	Punct sfârşit	X / Y	Lungime segment (** (m)
1	503.430,222 290.955,788	2	503.598,77 291.060,718	198.542
2	503.598,77 291.060,718	3	503.594,925 291.066,633	7.055
3	503.594,925 291.066,633	4	503.426,476 290.961,764	198.425
4	503.426,476 290.961,764	1	503.430,222 290.955,788	7.053

**** Lungimile segmentelor sunt determinate în planul de proiecţie Stereo 70 şi sunt rotunjite la 1 milimetru.**

Document care conţine date cu caracter personal, protejat de prevederile Regulamentului (UE) nr. 679/2016 şi Legii 190/2018

***** Distanţa dintre puncte este formată din segmente cumulate ce sunt mai mici decât valoarea 1 milimetru.**

Neutilizabil in circuitul civil

DATE DESPRE IMOBILUL NR. 2475

Oficiul de Cadastru şi Publicitate Imobiliară TELEORMAN
Biroul de Cadastru şi Publicitate Imobiliară Alexandria

A. Partea I. Descrierea imobilului

TEREN Extravilan

Adresa: Jud. Teleorman

Nr. Crt	Nr cadastral Nr. topografic	Suprafaţa* (mp)	Observaţii / Referinţe
A1		2.300	Sector cadastral:28 Teren neimprejmuit;

B. Partea II. Proprietari şi acte

Inscrieri privitoare la dreptul de proprietate şi alte drepturi reale		Referinţe
/		
Act Administrativ nr. 3400390, din 14/08/1995 emis de CJPSDDPAT TELEORMAN (CERTIFICAT DE DECES NR. 656583 DIN DATA DE 10.10.2022 ELIBERAT DE PRIMĂRIA DRĂGĂNEȘTI DE VEDE);		
B1	Intabulare, drept de PROPRIETATE, dobandit prin Reconstituire, cota actuala 1/1	A1
	1) **PREDA S GHEORGHE**, DECEDAT DEFUNCT:Da	

C. Partea III. SARCINI .

Inscrieri privind dezmembramintele dreptului de proprietate, drepturi reale de garanţie şi sarcini	Referinţe
NU SUNT	

Neutilizabil în circuitul civil

Anexa Nr. 1 La Partea I

Teren

Nr cadastral	Suprafaţa (mp)*	Observaţii / Referinţe
	2.300	

* Suprafaţa este determinată in planul de proiecţie Stereo 70.

DETALII LINIARE IMOBIL



Date referitoare la teren

Crt	Categorie folosinţă	Intra vilan	Suprafaţa (mp)	Tarla	Parcelă	Nr. topo	Observaţii / Referinţe
1	arabil	NU	2.300	16	10	-	

Lungime Segmente
1) Valorile lungimilor segmentelor sunt obţinute din proiecţie în plan.

Punct început	X / Y	Punct sfârşit	X / Y	Lungime segment (** (m)
1	503.426,476 290.961,764	2	503.594,925 291.066,633	198.425
2	503.594,925 291.066,633	3	503.589,551 291.074,902	9.862
3	503.589,551 291.074,902	4	503.588,7 291.076,417	1.738
4	503.588,7 291.076,417	5	503.420,318 290.971,59	198.346
5	503.420,318 290.971,59	1	503.426,476 290.961,764	11.596

Document care conţine date cu caracter personal, protejat de prevederile Regulamentului (UE) nr. 679/2016 şi Legii 190/2018

**** Lungimile segmentelor sunt determinate în planul de proiecţie Stereo 70 şi sunt rotunjite la 1 milimetru.**
***** Distanţa dintre puncte este formată din segmente cumulate ce sunt mai mici decât valoarea 1 milimetru.**

Neutilizabil in circuitul civil

DATE DESPRE IMOBILUL NR. 2476

Oficiul de Cadastru şi Publicitate Imobiliară TELEORMAN
Biroul de Cadastru şi Publicitate Imobiliară Alexandria

A. Partea I. Descrierea imobilului

TEREN Extravilan

Adresa: Jud. Teleorman

Nr. Crt	Nr cadastral Nr. topografic	Suprafaţa* (mp)	Observaţii / Referinţe
A1		1.600	Sector cadastral:28 Teren neimprejmuit;

B. Partea II. Proprietari şi acte

Inscrieri privitoare la dreptul de proprietate şi alte drepturi reale		Referinţe
/		
Act Notarial nr. 306, din 16/12/2021 emis de BIN STRUNĂ CARMEN (TITLUL DE PROPRIETATE NR. 3400414 DIN DATA DE 11.07.2008 EMIS DE CJPSDDPAT TELEORMAN; ÎNCHEIERE DE RECTIFICARE NR. 1669 DIN DATA DE 08.04.2009 EMISĂ DE BNP MARIA BARBU; ACT DE PARTAJ VOLUNTAR NR. 1504 DIN DATA DE 11.05.1998 EMIS DE BNP BARBU MARIA);		
B1	Intabulare, drept de PROPRIETATE cu titlu de moștenire, bun propriu, dobandit prin Succesiune, cota actuala 1/1	A1
	1) **COȘERU CLAUDIA**	

C. Partea III. SARCINI .

Inscrieri privind dezmembramintele dreptului de proprietate, drepturi reale de garanţie şi sarcini	Referinţe
NU SUNT	

Neutilizabil în circuitul civil

Anexa Nr. 1 La Partea I

Teren

Nr cadastral	Suprafaţa (mp)*	Observaţii / Referinţe
	1.600	

* Suprafaţa este determinată in planul de proiecţie Stereo 70.

DETALII LINIARE IMOBIL



Date referitoare la teren

Crt	Categorie folosinţă	Intra vilan	Suprafaţa (mp)	Tarla	Parcelă	Nr. topo	Observaţii / Referinţe
1	arabil	NU	1.600	16	11	-	IDENTIC CU PARCELA 269

Lungime Segmente

1) Valorile lungimilor segmentelor sunt obţinute din proiecţie în plan.

Punct început	X / Y	Punct sfârşit	X / Y	Lungime segment (** (m)
1	503.420,318 290.971,59	2	503.588,7 291.076,417	198.346
2	503.588,7 291.076,417	3	503.584,75 291.083,451	8.067
3	503.584,75 291.083,451	4	503.416,038 290.978,419	198.735
4	503.416,038 290.978,419	1	503.420,318 290.971,59	8.059

**** Lungimile segmentelor sunt determinate în planul de proiecţie Stereo 70 şi sunt rotunjite la 1 milimetru.**

Document care conţine date cu caracter personal, protejat de prevederile Regulamentului (UE) nr. 679/2016 şi Legii 190/2018

***** Distanţa dintre puncte este formată din segmente cumulate ce sunt mai mici decât valoarea 1 milimetru.**

Neutilizabil in circuitul civil

DATE DESPRE IMOBILUL NR. 2477

Oficiul de Cadastru şi Publicitate Imobiliară TELEORMAN
Biroul de Cadastru şi Publicitate Imobiliară Alexandria

A. Partea I. Descrierea imobilului

TEREN Extravilan

Adresa: Jud. Teleorman

Nr. Crt	Nr cadastral Nr. topografic	Suprafaţa* (mp)	Observaţii / Referinţe
A1		2.400	Sector cadastral:28 Teren neimprejmuit;

B. Partea II. Proprietari şi acte

Inscrieri privitoare la dreptul de proprietate şi alte drepturi reale		Referinţe
/		
Act Administrativ nr. 3400691, din 23/09/2005 emis de CJPSDDPAT TELEORMAN;		
B1	Intabulare, drept de PROPRIETATE, dobandit prin Reconstituire, cota actuala 1/1	A1
	1) **LAZAR A NICOLAE**, LIPSĂ CNP 2) **LITA A FLOAREA**, LIPSĂ CNP 3) **DRAGHICI A JOITA**, LIPSĂ CNP	

C. Partea III. SARCINI .

Inscrieri privind dezmembramintele dreptului de proprietate, drepturi reale de garanţie şi sarcini	Referinţe
NU SUNT	

Neutilizabil în circuitul civil

Anexa Nr. 1 La Partea I

Teren

Nr cadastral	Suprafaţa (mp)*	Observaţii / Referinţe
	2.400	

* Suprafaţa este determinată in planul de proiecţie Stereo 70.

DETALII LINIARE IMOBIL



Date referitoare la teren

Crt	Categorie folosinţă	Intra vilan	Suprafaţa (mp)	Tarla	Parcelă	Nr. topo	Observaţii / Referinţe
1	arabil	NU	2.400	16	12	-	IDENTIC CU PARCELA 270

Lungime Segmente

1) Valorile lungimilor segmentelor sunt obţinute din proiecţie în plan.

Punct început	X / Y	Punct sfârşit	X / Y	Lungime segment (** (m)
1	503.416,038 290.978,419	2	503.584,75 291.083,451	198.735
2	503.584,75 291.083,451	3	503.578,839 291.093,976	12.071
3	503.578,839 291.093,976	4	503.409,634 290.988,637	199.315
4	503.409,634 290.988,637	1	503.416,038 290.978,419	12.059

**** Lungimile segmentelor sunt determinate în planul de proiecţie Stereo 70 şi sunt rotunjite la 1 milimetru.**

Document care conţine date cu caracter personal, protejat de prevederile Regulamentului (UE) nr. 679/2016 şi Legii 190/2018

***** Distanţa dintre puncte este formată din segmente cumulate ce sunt mai mici decât valoarea 1 milimetru.**

Neutilizabil in circuitul civil

DATE DESPRE IMOBILUL NR. 2478

Oficiul de Cadastru şi Publicitate Imobiliară TELEORMAN
Biroul de Cadastru şi Publicitate Imobiliară Alexandria

A. Partea I. Descrierea imobilului

TEREN Extravilan

Adresa: Jud. Teleorman

Nr. Crt	Nr cadastral Nr. topografic	Suprafaţa* (mp)	Observaţii / Referinţe
A1		2.400	Sector cadastral:28 Teren neimprejmuit;

B. Partea II. Proprietari şi acte

Inscrieri privitoare la dreptul de proprietate şi alte drepturi reale		Referinţe
/		
Hotarare Judecatoreasca nr. 135, din 16/02/2023 emis de JUDECĂTORIA ROȘIORII DE VEDE JUDETUL TELEORMAN (TITLUL DE PROPRIETATE NR. 3400344 DIN DATA DE 15.06.1995 EMIS DE CJPSDDPAT TELEORMAN);		
B1	Intabulare, drept de PROPRIETATE cu titlu de partaj, bun propriu, dobandit prin Hotarare Judecatoreasca, cota actuala 1/1	A1
	1) **PREDA ION**	

C. Partea III. SARCINI .

Inscrieri privind dezmembramintele dreptului de proprietate, drepturi reale de garanţie şi sarcini	Referinţe
NU SUNT	

Neutilizabil în circuitul civil

Anexa Nr. 1 La Partea I

Teren

Nr cadastral	Suprafaţa (mp)*	Observaţii / Referinţe
	2.400	

* Suprafaţa este determinată in planul de proiecţie Stereo 70.

DETALII LINIARE IMOBIL



Date referitoare la teren

Crt	Categorie folosinţă	Intra vilan	Suprafaţa (mp)	Tarla	Parcelă	Nr. topo	Observaţii / Referinţe
1	arabil	NU	2.400	16	13	-	

Lungime Segmente

1) Valorile lungimilor segmentelor sunt obţinute din proiecţie în plan.

Punct început	X / Y	Punct sfârşit	X / Y	Lungime segment (** (m)
1	503.409,634 290.988,637	2	503.578,839 291.093,976	199.315
2	503.578,839 291.093,976	3	503.572,946 291.104,47	12.035
3	503.572,946 291.104,47	4	503.403,249 290.998,825	199.895
4	503.403,249 290.998,825	1	503.409,634 290.988,637	12.023

**** Lungimile segmentelor sunt determinate în planul de proiecţie Stereo 70 şi sunt rotunjite la 1 milimetru.**

Document care conţine date cu caracter personal, protejat de prevederile Regulamentului (UE) nr. 679/2016 şi Legii 190/2018

***** Distanţa dintre puncte este formată din segmente cumulate ce sunt mai mici decât valoarea 1 milimetru.**

Neutilizabil in circuitul civil

DATE DESPRE IMOBILUL NR. 2480

Oficiul de Cadastru şi Publicitate Imobiliară TELEORMAN
Biroul de Cadastru şi Publicitate Imobiliară Alexandria

A. Partea I. Descrierea imobilului

TEREN Extravilan

Adresa: Jud. Teleorman

Nr. Crt	Nr cadastral Nr. topografic	Suprafaţa* (mp)	Observaţii / Referinţe
A1		1.200	Sector cadastral:28 Teren neimprejmuit;

B. Partea II. Proprietari şi acte

Inscrieri privitoare la dreptul de proprietate şi alte drepturi reale		Referinţe
/		
Act Administrativ nr. 3400070, din 01/01/1991 emis de CJPSDDPAT TELEORMAN (CERTIFICAT DE DECES NR. 423077 DIN DATA DE 07.04.2010 ELIBERAT DE PRIMĂRIA DRĂGĂNEȘTI DE VEDE; CERTIFICAT DE DECES NR. 259104 DIN DATA DE 20.06.1992 ELIBERAT DE PRIMĂRIA DRĂGĂNEȘTI DE VEDE);		
B1	Intabulare, drept de PROPRIETATE, dobandit prin Reconstituire, cota actuala 1/1	A1
	1) **BELEGA STOICA**, DECEDATĂ DEFUNCT:Da 2) **BELEGA MIRCEA**, DECEDAT, LIPSĂ CNP DEFUNCT:Da	

C. Partea III. SARCINI .

Inscrieri privind dezmembramintele dreptului de proprietate, drepturi reale de garanţie şi sarcini	Referinţe
NU SUNT	

Neutilizabil în circuitul civil

Anexa Nr. 1 La Partea I

Teren

Nr cadastral	Suprafaţa (mp)*	Observaţii / Referinţe
	1.200	

* Suprafaţa este determinată in planul de proiecţie Stereo 70.

DETALII LINIARE IMOBIL

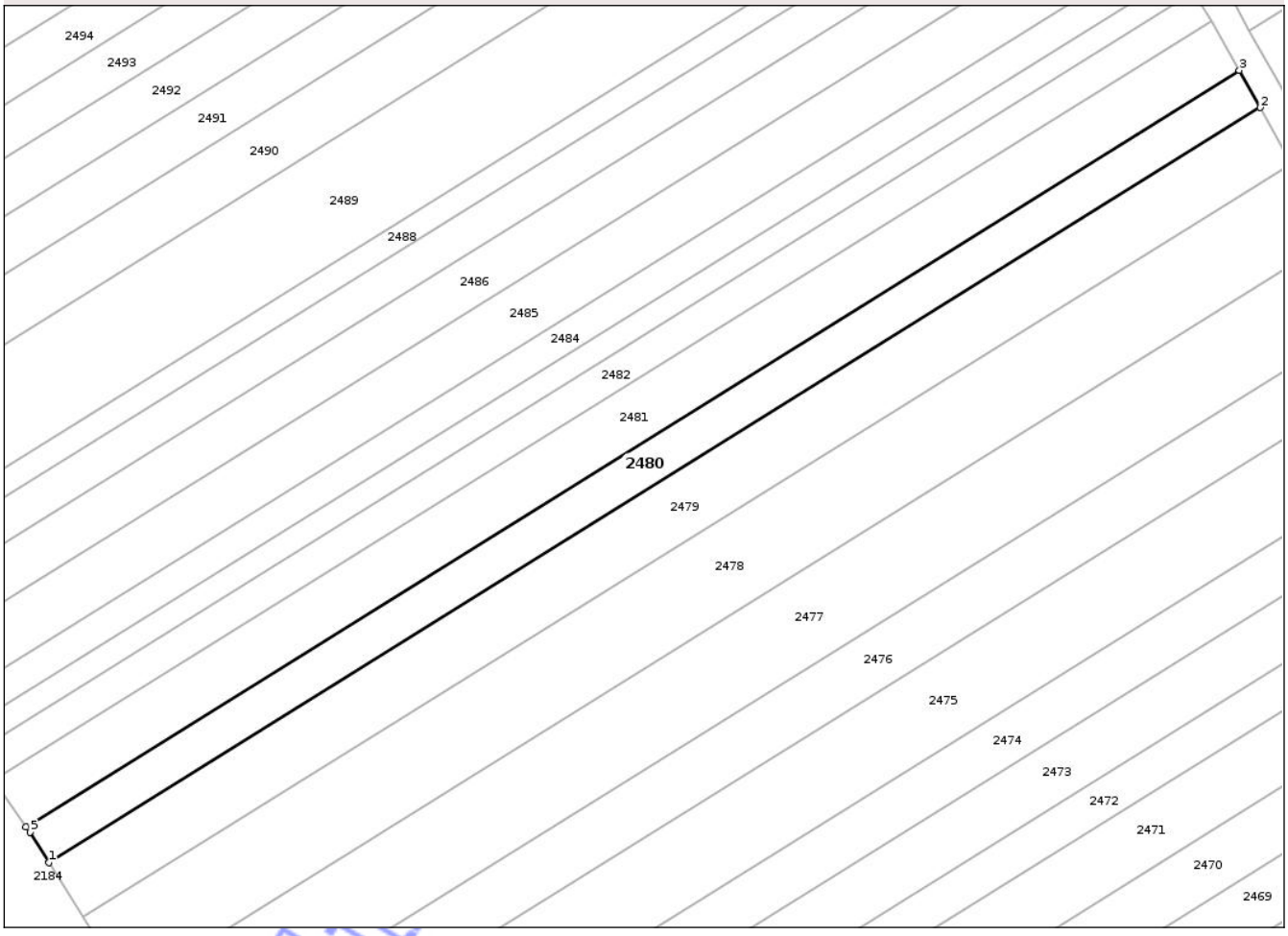

Date referitoare la teren

Crt	Categorie folosinţă	Intra vilan	Suprafaţa (mp)	Tarla	Parcelă	Nr. topo	Observaţii / Referinţe
1	arabil	NU	1.200	16	15	-	

Lungime Segmente
1) Valorile lungimilor segmentelor sunt obţinute din proiecţie în plan.

Punct început	X / Y	Punct sfârşit	X / Y	Lungime segment (** (m)
1	503.398,472 291.006,447	2	503.568,537 291.112,321	200.328
2	503.568,537 291.112,321	3	503.565,603 291.117,546	5.992
3	503.565,603 291.117,546	4	503.395,254 291.011,494	200.663
4	503.395,254 291.011,494	5	503.395,808 291.010,699	0.969
5	503.395,808 291.010,699	1	503.398,472 291.006,447	5.018

Document care conţine date cu caracter personal, protejat de prevederile Regulamentului (UE) nr. 679/2016 şi Legii 190/2018

**** Lungimile segmentelor sunt determinate în planul de proiecţie Stereo 70 şi sunt rotunjite la 1 milimetru.**
***** Distanţa dintre puncte este formată din segmente cumulate ce sunt mai mici decât valoarea 1 milimetru.**

Neutilizabil in circuitul civil

DATE DESPRE IMOBILUL NR. 2481

Oficiul de Cadastru şi Publicitate Imobiliară TELEORMAN
Biroul de Cadastru şi Publicitate Imobiliară Alexandria

A. Partea I. Descrierea imobilului

TEREN Extravilan

Adresa: Jud. Teleorman

Nr. Crt	Nr cadastral Nr. topografic	Suprafaţa* (mp)	Observaţii / Referinţe
A1		1.600	Sector cadastral:28 Teren neimprejmuit;

B. Partea II. Proprietari şi acte

Inscrieri privitoare la dreptul de proprietate şi alte drepturi reale		Referinţe
/		
Act Notarial nr. 55, din 14/03/2022 emis de SPN BARBU MARIA ȘI BARBU MIRCEA RĂZVAN (TITLUL DE PROPRIETATE NR. 3400272 DIN DATA DE 03.11.1994 EMIS DE CJPSDDPAT TELEORMAN);		
B1	Intabulare, drept de PROPRIETATE cu titlu de moștenire, bun propriu, dobandit prin Succesiune, cota actuala 1/1	A1
	1) **DRAGOMIR MARIAN**	

C. Partea III. SARCINI .

Inscrieri privind dezmembramintele dreptului de proprietate, drepturi reale de garanţie şi sarcini	Referinţe
NU SUNT	

Neutilizabil în circuitul civil

Anexa Nr. 1 La Partea I

Teren

Nr cadastral	Suprafaţa (mp)*	Observaţii / Referinţe
	1.600	

* Suprafaţa este determinată in planul de proiecţie Stereo 70.

DETALII LINIARE IMOBIL



Date referitoare la teren

Crt	Categorie folosinţă	Intra vilan	Suprafaţa (mp)	Tarla	Parcelă	Nr. topo	Observaţii / Referinţe
1	arabil	NU	1.600	16	16	-	

Lungime Segmente
1) Valorile lungimilor segmentelor sunt obţinute din proiecţie în plan.

Punct început	X / Y	Punct sfârşit	X / Y	Lungime segment (** (m)
1	503.395,254 291.011,494	2	503.565,603 291.117,546	200.663
2	503.565,603 291.117,546	3	503.561,702 291.124,492	7.966
3	503.561,702 291.124,492	4	503.390,698 291.018,032	201.435
4	503.390,698 291.018,032	1	503.395,254 291.011,494	7.969

**** Lungimile segmentelor sunt determinate în planul de proiecţie Stereo 70 şi sunt rotunjite la 1 milimetru.**

Document care conţine date cu caracter personal, protejat de prevederile Regulamentului (UE) nr. 679/2016 şi Legii 190/2018

***** Distanţa dintre puncte este formată din segmente cumulate ce sunt mai mici decât valoarea 1 milimetru.**

Neutilizabil in circuitul civil

DATE DESPRE IMOBILUL NR. 2482

Oficiul de Cadastru şi Publicitate Imobiliară TELEORMAN
Biroul de Cadastru şi Publicitate Imobiliară Alexandria

A. Partea I. Descrierea imobilului

TEREN Extravilan

Adresa: Jud. Teleorman

Nr. Crt	Nr cadastral Nr. topografic	Suprafaţa* (mp)	Observaţii / Referinţe
A1		948	Sector cadastral:28 Teren neimprejmuit;

B. Partea II. Proprietari şi acte

Inscrieri privitoare la dreptul de proprietate şi alte drepturi reale		Referinţe
/		
Act Administrativ nr. 3400064, din 22/05/2008 emis de CJPSDDPAT TELEORMAN;		
B1	Intabulare, drept de PROPRIETATE, dobandit prin Reconstituire, cota actuala 1/1	A1
	1) **GEAC D ALEXANDRU**, LIPSĂ CNP	

C. Partea III. SARCINI .

Inscrieri privind dezmembramintele dreptului de proprietate, drepturi reale de garanţie şi sarcini	Referinţe
NU SUNT	

Neutilizabil în circuitul civil

Anexa Nr. 1 La Partea I

Teren

Nr cadastral	Suprafaţa (mp)*	Observaţii / Referinţe
	948	

* Suprafaţa este determinată in planul de proiecţie Stereo 70.

DETALII LINIARE IMOBIL



Date referitoare la teren

Crt	Categorie folosinţă	Intra vilan	Suprafaţa (mp)	Tarla	Parcelă	Nr. topo	Observaţii / Referinţe
1	arabil	NU	948	16	17	-	IDENTIC CU PARCELA 273

Lungime Segmente
1) Valorile lungimilor segmentelor sunt obţinute din proiecţie în plan.

Punct început	X / Y	Punct sfârşit	X / Y	Lungime segment (** (m)
1	503.390,698 291.018,032	2	503.561,702 291.124,492	201.435
2	503.561,702 291.124,492	3	503.561,692 291.124,51	0.021
3	503.561,692 291.124,51	4	503.559,16 291.128,45	4.683
4	503.559,16 291.128,45	5	503.388,004 291.021,897	201.613
5	503.388,004 291.021,897	1	503.390,698 291.018,032	4.711

Document care conţine date cu caracter personal, protejat de prevederile Regulamentului (UE) nr. 679/2016 şi Legii 190/2018

**** Lungimile segmentelor sunt determinate în planul de proiecţie Stereo 70 şi sunt rotunjite la 1 milimetru.**
***** Distanţa dintre puncte este formată din segmente cumulate ce sunt mai mici decât valoarea 1 milimetru.**

Neutilizabil in circuitul civil

DATE DESPRE IMOBILUL NR. 2483

Oficiul de Cadastru şi Publicitate Imobiliară TELEORMAN
Biroul de Cadastru şi Publicitate Imobiliară Alexandria

A. Partea I. Descrierea imobilului

TEREN Extravilan

Adresa: Jud. Teleorman

Nr. Crt	Nr cadastral Nr. topografic	Suprafaţa* (mp)	Observaţii / Referinţe
A1		700	Sector cadastral:28 Teren neimprejmuit;

B. Partea II. Proprietari şi acte

Inscrieri privitoare la dreptul de proprietate şi alte drepturi reale		Referinţe
/		
Act Administrativ nr. 3400100, din 02/07/1993 emis de CJPSDDPAT TELEORMAN (CERTIFICAT DE DECES NR. 656569 DIN DATA DE 18.08.2022 ELIBERAT DE PRIMĂRIA DRĂGĂNEȘTI DE VEDE);		
B1	Intabulare, drept de PROPRIETATE, dobandit prin Reconstituire, cota actuala 1/1	A1
	1) **BUTOI F VALERIA**, DECEDATĂ DEFUNCT:Da	

C. Partea III. SARCINI .

Inscrieri privind dezmembramintele dreptului de proprietate, drepturi reale de garanţie şi sarcini	Referinţe
NU SUNT	

Neutilizabil în circuitul civil

Anexa Nr. 1 La Partea I

Teren

Nr cadastral	Suprafaţa (mp)*	Observaţii / Referinţe
	700	

* Suprafaţa este determinată in planul de proiecţie Stereo 70.

DETALII LINIARE IMOBIL

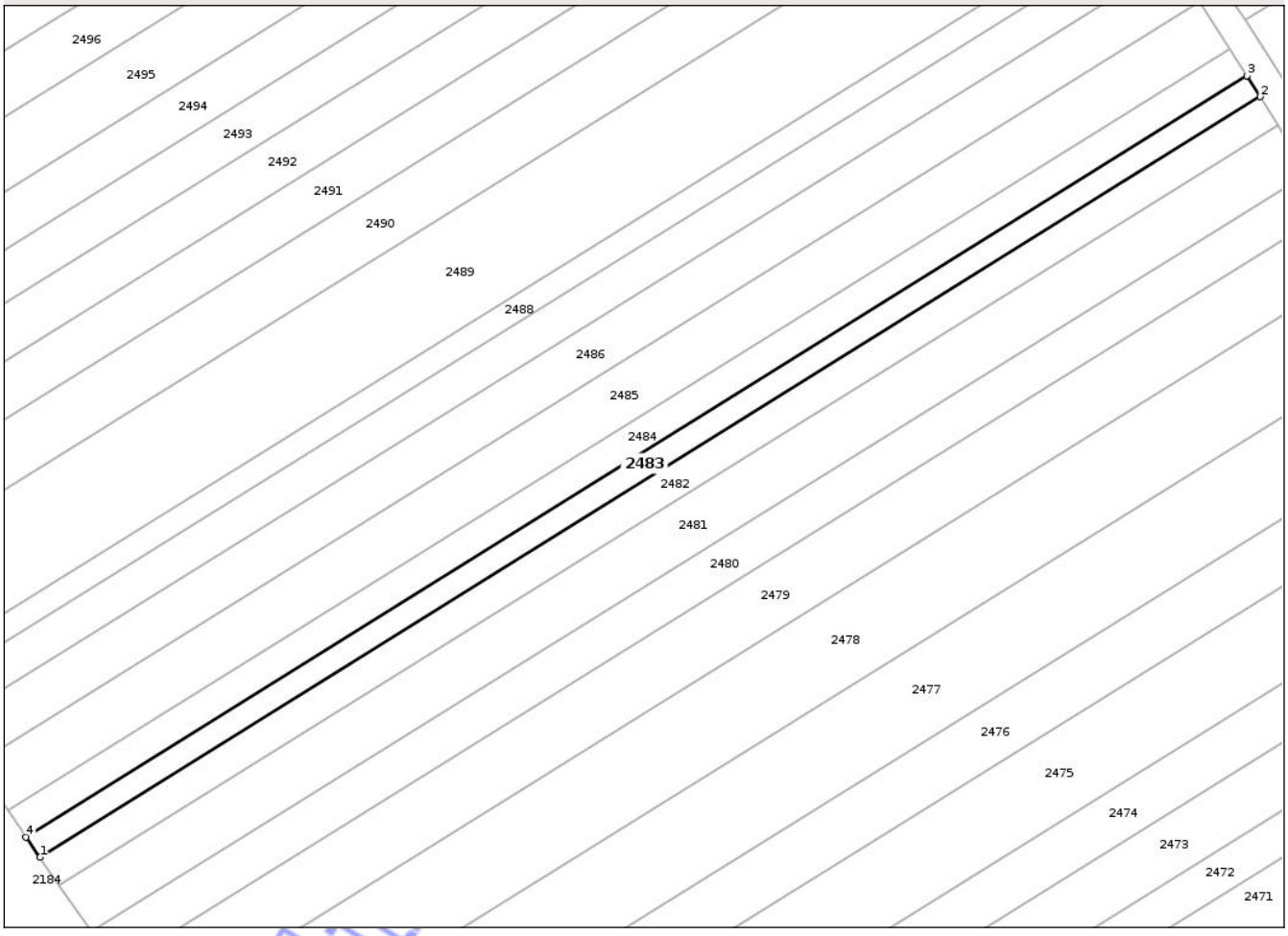

Date referitoare la teren

Crt	Categorie folosinţă	Intra vilan	Suprafaţa (mp)	Tarla	Parcelă	Nr. topo	Observaţii / Referinţe
1	arabil	NU	700	16	18	-	

Lungime Segmente

1) Valorile lungimilor segmentelor sunt obţinute din proiecţie în plan.

Punct început	X / Y	Punct sfârşit	X / Y	Lungime segment (** (m)
1	503.388,004 291.021,897	2	503.559,16 291.128,45	201.613
2	503.559,16 291.128,45	3	503.557,283 291.131,37	3.471
3	503.557,283 291.131,37	4	503.386,017 291.024,749	201.743
4	503.386,017 291.024,749	1	503.388,004 291.021,897	3.476

**** Lungimile segmentelor sunt determinate în planul de proiecţie Stereo 70 şi sunt rotunjite la 1 milimetru.**

Document care conţine date cu caracter personal, protejat de prevederile Regulamentului (UE) nr. 679/2016 şi Legii 190/2018

***** Distanţa dintre puncte este formată din segmente cumulate ce sunt mai mici decât valoarea 1 milimetru.**

Neutilizabil in circuitul civil

DATE DESPRE IMOBILUL NR. 2484

Oficiul de Cadastru şi Publicitate Imobiliară TELEORMAN
Biroul de Cadastru şi Publicitate Imobiliară Alexandria

A. Partea I. Descrierea imobilului

TEREN Extravilan

Adresa: Jud. Teleorman

Nr. Crt	Nr cadastral Nr. topografic	Suprafaţa* (mp)	Observaţii / Referinţe
A1		900	Sector cadastral:28 Teren neimprejmuit;

B. Partea II. Proprietari şi acte

Inscrieri privitoare la dreptul de proprietate şi alte drepturi reale		Referinţe
/		
Act Administrativ nr. 3400100, din 02/07/1993 emis de CJPSDDPAT TELEORMAN (CERTIFICAT DE DECES NR. 656569 DIN DATA DE 18.08.2022 ELIBERAT DE PRIMĂRIA DRĂGĂNEȘTI DE VEDE);		
B1	Intabulare, drept de PROPRIETATE, dobandit prin Reconstituire, cota actuala 1/1	A1
	1) **BUTOI F VALERIA**, DECEDATĂ DEFUNCT:Da	

C. Partea III. SARCINI .

Inscrieri privind dezmembramintele dreptului de proprietate, drepturi reale de garanţie şi sarcini	Referinţe
NU SUNT	

Neutilizabil în circuitul civil

Anexa Nr. 1 La Partea I

Teren

Nr cadastral	Suprafaţa (mp)*	Observaţii / Referinţe
	900	

* Suprafaţa este determinată in planul de proiecţie Stereo 70.

DETALII LINIARE IMOBIL

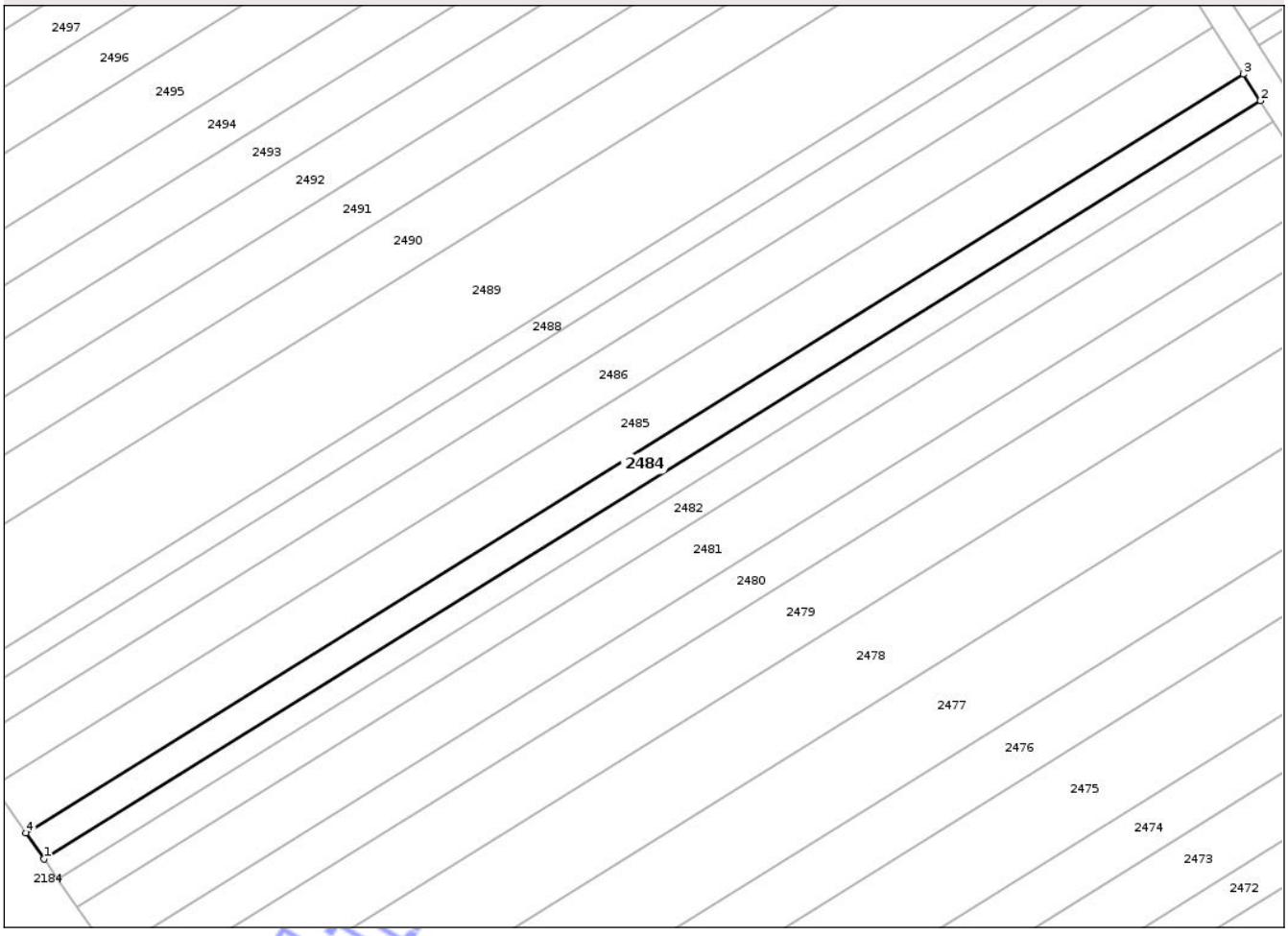

Date referitoare la teren

Crt	Categorie folosinţă	Intra vilan	Suprafaţa (mp)	Tarla	Parcelă	Nr. topo	Observaţii / Referinţe
1	arabil	NU	900	16	19	-	

Lungime Segmente

1) Valorile lungimilor segmentelor sunt obţinute din proiecţie în plan.

Punct început	X / Y	Punct sfârşit	X / Y	Lungime segment (** (m)
1	503.386,017 291.024,749	2	503.557,283 291.131,37	201.743
2	503.557,283 291.131,37	3	503.554,871 291.135,122	4.46
3	503.554,871 291.135,122	4	503.383,464 291.028,412	201.909
4	503.383,464 291.028,412	1	503.386,017 291.024,749	4.465

**** Lungimile segmentelor sunt determinate în planul de proiecţie Stereo 70 şi sunt rotunjite la 1 milimetru.**

Document care conţine date cu caracter personal, protejat de prevederile Regulamentului (UE) nr. 679/2016 şi Legii 190/2018

***** Distanţa dintre puncte este formată din segmente cumulate ce sunt mai mici decât valoarea 1 milimetru.**

Neutilizabil in circuitul civil

DATE DESPRE IMOBILUL NR. 2485

Oficiul de Cadastru şi Publicitate Imobiliară TELEORMAN
Biroul de Cadastru şi Publicitate Imobiliară Alexandria

A. Partea I. Descrierea imobilului

TEREN Extravilan

Adresa: Jud. Teleorman

Nr. Crt	Nr cadastral Nr. topografic	Suprafaţa* (mp)	Observaţii / Referinţe
A1		1.600	Sector cadastral:28 Teren neimprejmuit;

B. Partea II. Proprietari şi acte

Inscrieri privitoare la dreptul de proprietate şi alte drepturi reale		Referinţe
/		
Act Administrativ nr. 3400594, din 28/02/2002 emis de CJPSDDPAT TELEORMAN (ADEVERINȚA NR. 6492 DIN DATA DE 27.11.2023 EMISĂ DE PRIMĂRIA COMUNEI DRĂGĂNEȘTI DE VEDE);		
B1	Intabulare, drept de PROPRIETATE, dobandit prin Reconstituire, cota actuala 1/1	A1
	1) **RAICU I AUGUSTIN**, LIPSĂ CNP	

C. Partea III. SARCINI .

Inscrieri privind dezmembramintele dreptului de proprietate, drepturi reale de garanţie şi sarcini	Referinţe
NU SUNT	

Neutilizabil în circuitul civil

Anexa Nr. 1 La Partea I

Teren

Nr cadastral	Suprafaţa (mp)*	Observaţii / Referinţe
	1.600	

* Suprafaţa este determinată in planul de proiecţie Stereo 70.

DETALII LINIARE IMOBIL



Date referitoare la teren

Crt	Categorie folosinţă	Intra vilan	Suprafaţa (mp)	Tarla	Parcelă	Nr. topo	Observaţii / Referinţe
1	arabil	NU	1.600	16	20	-	IDENTIC CU PARCELA 230

Lungime Segmente

1) Valorile lungimilor segmentelor sunt obţinute din proiecţie în plan.

Punct început	X / Y	Punct sfârşit	X / Y	Lungime segment (** (m)
1	503.383,464 291.028,412	2	503.554,871 291.135,122	201.909
2	503.554,871 291.135,122	3	503.550,589 291.141,784	7.919
3	503.550,589 291.141,784	4	503.378,931 291.034,917	202.205
4	503.378,931 291.034,917	1	503.383,464 291.028,412	7.929

**** Lungimile segmentelor sunt determinate în planul de proiecţie Stereo 70 şi sunt rotunjite la 1 milimetru.**

Document care conţine date cu caracter personal, protejat de prevederile Regulamentului (UE) nr. 679/2016 şi Legii 190/2018

***** Distanţa dintre puncte este formată din segmente cumulate ce sunt mai mici decât valoarea 1 milimetru.**

Neutilizabil in circuitul civil

DATE DESPRE IMOBILUL NR. 2489

Oficiul de Cadastru şi Publicitate Imobiliară TELEORMAN
Biroul de Cadastru şi Publicitate Imobiliară Alexandria

A. Partea I. Descrierea imobilului

TEREN Extravilan

Adresa: Jud. Teleorman

Nr. Crt	Nr cadastral Nr. topografic	Suprafaţa* (mp)	Observaţii / Referinţe
A1		3.000	Sector cadastral:28 Teren neimprejmuit;

B. Partea II. Proprietari şi acte

Inscrieri privitoare la dreptul de proprietate şi alte drepturi reale		Referinţe
/		
Act Notarial nr. 211, din 22/06/2005 emis de BNP TAMARA MORCOV (TITLUL DE PROPRIETATE NR. 3400473 DIN DATA DE 02.08.1996 EMIS DE CJPSDDPAT TELEORMAN);		
B1	Intabulare, drept de PROPRIETATE cu titlu de moștenire, bun propriu, dobandit prin Succesiune, cota actuala 1/2	A1
	1) **BELU ȘTEFAN**, LIPSĂ CNP	
B2	Intabulare, drept de PROPRIETATE cu titlu de moștenire, bun propriu, dobandit prin Succesiune, cota actuala 1/2	A1
	1) **BELU DUMITRU**, LIPSĂ CNP	

C. Partea III. SARCINI .

Inscrieri privind dezmembramintele dreptului de proprietate, drepturi reale de garanţie şi sarcini	Referinţe
NU SUNT	

Neutilizabil în circuitul civil

Anexa Nr. 1 La Partea I

Teren

Nr cadastral	Suprafaţa (mp)*	Observaţii / Referinţe
	3.000	

* Suprafaţa este determinată in planul de proiecţie Stereo 70.

DETALII LINIARE IMOBIL



Date referitoare la teren

Crt	Categorie folosinţă	Intra vilan	Suprafaţa (mp)	Tarla	Parcelă	Nr. topo	Observaţii / Referinţe
1	arabil	NU	3.000	16	24	-	

Lungime Segmente

1) Valorile lungimilor segmentelor sunt obţinute din proiecţie în plan.

Punct început	X / Y	Punct sfârşit	X / Y	Lungime segment (** (m)
1	503.369,884 291.047,9	2	503.542,044 291.155,078	202.796
2	503.542,044 291.155,078	3	503.534,056 291.167,507	14.775
3	503.534,056 291.167,507	4	503.361,426 291.060,036	203.35
4	503.361,426 291.060,036	1	503.369,884 291.047,9	14.793

**** Lungimile segmentelor sunt determinate în planul de proiecţie Stereo 70 şi sunt rotunjite la 1 milimetru.**

Document care conţine date cu caracter personal, protejat de prevederile Regulamentului (UE) nr. 679/2016 şi Legii 190/2018

***** Distanţa dintre puncte este formată din segmente cumulate ce sunt mai mici decât valoarea 1 milimetru.**

Neutilizabil in circuitul civil

DATE DESPRE IMOBILUL NR. 2490

Oficiul de Cadastru şi Publicitate Imobiliară TELEORMAN
Biroul de Cadastru şi Publicitate Imobiliară Alexandria

A. Partea I. Descrierea imobilului

TEREN Extravilan

Adresa: Jud. Teleorman

Nr. Crt	Nr cadastral Nr. topografic	Suprafaţa* (mp)	Observaţii / Referinţe
A1		1.700	Sector cadastral:28 Teren neimprejmuit;

B. Partea II. Proprietari şi acte

Inscrieri privitoare la dreptul de proprietate şi alte drepturi reale		Referinţe
/		
Act Notarial nr. 39, din 29/01/1998 emis de BNP TAMARA MORCOV (TITLUL DE PROPRIETATE NR. 3400068 DIN DATA DE 22.07.1993 EMIS DE CJPSDDPAT TELEORMAN; CERTIFICAT DE DECES NR. 267655 DIN DATA DE 10.03.2014 ELIBERAT DE PRIMĂRIA DRĂGĂNEȘTI DE VEDE; ADEVERINȚA NR. 2502 DIN DATA DE 18.04.2024 ELIBERATĂ DE PRIMĂRIA DRĂGĂNEȘTI DE VEDE);		
B1	Intabulare, drept de PROPRIETATE cu titlu de moștenire, bun propriu, dobandit prin Succesiune, cota actuala 1/1	A1
	1) **PĂLĂINEA FLOAREA**, DECEDATĂ DEFUNCT:Da	

C. Partea III. SARCINI .

Inscrieri privind dezmembramintele dreptului de proprietate, drepturi reale de garanţie şi sarcini	Referinţe
NU SUNT	

Neutilizabil în circuitul civil

Anexa Nr. 1 La Partea I

Teren

Nr cadastral	Suprafaţa (mp)*	Observaţii / Referinţe
	1.700	

* Suprafaţa este determinată in planul de proiecţie Stereo 70.

DETALII LINIARE IMOBIL

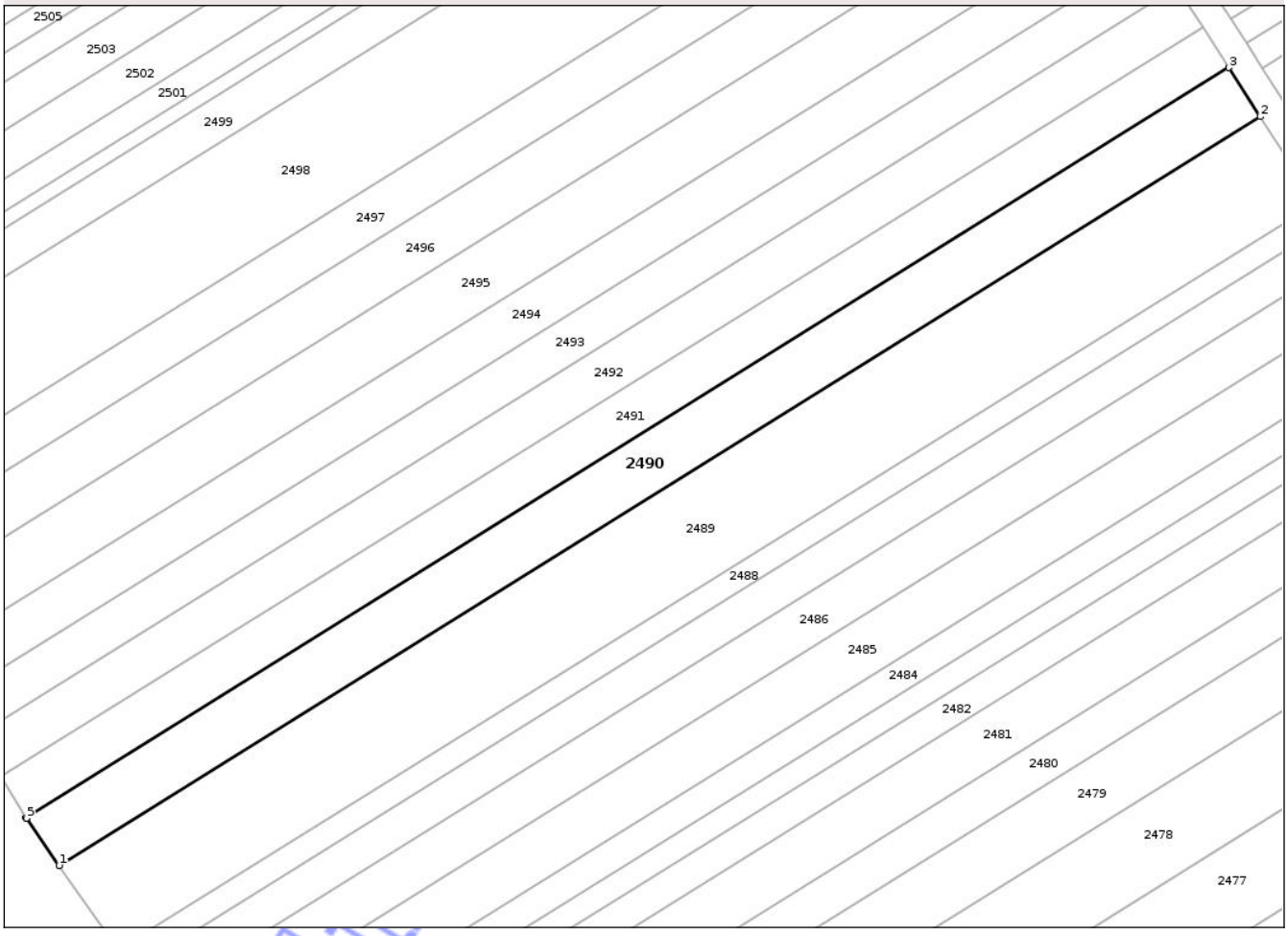

Date referitoare la teren

Crt	Categorie folosinţă	Intra vilan	Suprafaţa (mp)	Tarla	Parcelă	Nr. topo	Observaţii / Referinţe
1	arabil	NU	1.700	16	25	-	IDENTIC CU TARLA 17

Lungime Segmente
1) Valorile lungimilor segmentelor sunt obţinute din proiecţie în plan.

Punct început	X / Y	Punct sfârşit	X / Y	Lungime segment (** (m)
1	503.361,426 291.060,036	2	503.534,056 291.167,507	203.35
2	503.534,056 291.167,507	3	503.529,539 291.174,535	8.354
3	503.529,539 291.174,535	4	503.356,65 291.066,903	203.655
4	503.356,65 291.066,903	5	503.356,718 291.066,793	0.129
5	503.356,718 291.066,793	1	503.361,426 291.060,036	8.235

Document care conţine date cu caracter personal, protejat de prevederile Regulamentului (UE) nr. 679/2016 şi Legii 190/2018

**** Lungimile segmentelor sunt determinate în planul de proiecţie Stereo 70 şi sunt rotunjite la 1 milimetru.**
***** Distanţa dintre puncte este formată din segmente cumulate ce sunt mai mici decât valoarea 1 milimetru.**

Neutilizabil in circuitul civil

DATE DESPRE IMOBILUL NR. 2491

Oficiul de Cadastru şi Publicitate Imobiliară TELEORMAN
Biroul de Cadastru şi Publicitate Imobiliară Alexandria

A. Partea I. Descrierea imobilului

TEREN Extravilan

Adresa: Jud. Teleorman

Nr. Crt	Nr cadastral Nr. topografic	Suprafaţa* (mp)	Observaţii / Referinţe
A1		1.400	Sector cadastral:28 Teren neimprejmuit;

B. Partea II. Proprietari şi acte

Inscrieri privitoare la dreptul de proprietate şi alte drepturi reale		Referinţe
/		
Act Administrativ nr. 34-00078, din 09/07/1993 emis de CJPSDDPAT TELEORMAN (CERTIFICAT DE DECES NR. 816313 DIN DATA DE 29.11.1996 ELIBERAT DE PRIMĂRIA DRĂGĂNEŞTI DE VEDE);		
B1	Intabulare, drept de PROPRIETATE, dobandit prin Reconstituire, cota actuala 1/1	A1
	1) **SORA A MARIN**, DECEDAT, LIPSĂ CNP DEFUNCT:Da	

C. Partea III. SARCINI .

Inscrieri privind dezmembramintele dreptului de proprietate, drepturi reale de garanţie şi sarcini	Referinţe
NU SUNT	

Neutilizabil în circuitul civil

Anexa Nr. 1 La Partea I

Teren

Nr cadastral	Suprafaţa (mp)*	Observaţii / Referinţe
	1.400	

* Suprafaţa este determinată in planul de proiecţie Stereo 70.

DETALII LINIARE IMOBIL

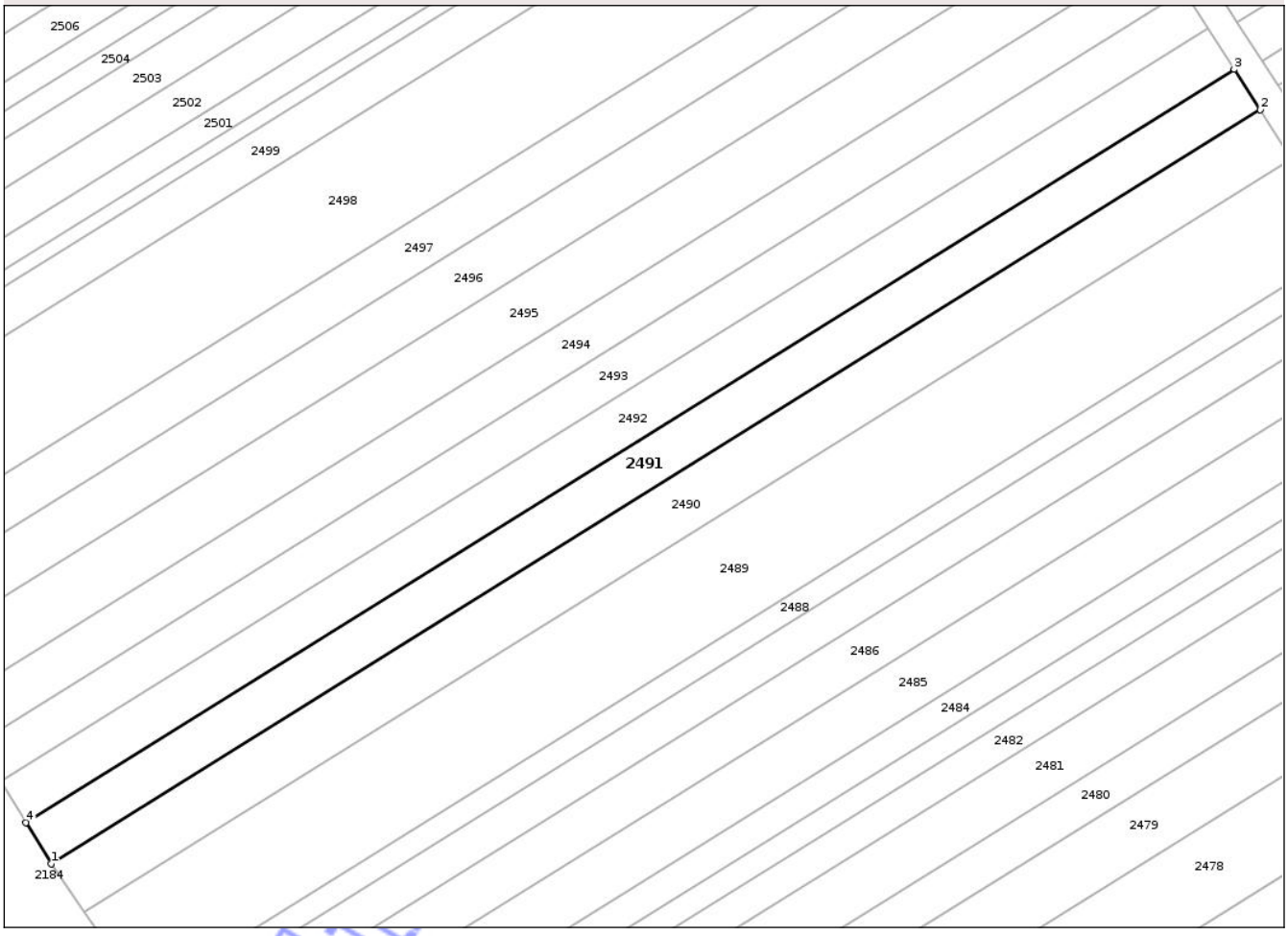

Date referitoare la teren

Crt	Categorie folosinţă	Intra vilan	Suprafaţa (mp)	Tarla	Parcelă	Nr. topo	Observaţii / Referinţe
1	arabil	NU	1.400	16	26	-	

Lungime Segmente

1) Valorile lungimilor segmentelor sunt obţinute din proiecţie în plan.

Punct început	X / Y	Punct sfârşit	X / Y	Lungime segment (** (m)
1	503.356,65 291.066,903	2	503.529,539 291.174,535	203.655
2	503.529,539 291.174,535	3	503.525,82 291.180,321	6.878
3	503.525,82 291.180,321	4	503.353,057 291.072,767	203.507
4	503.353,057 291.072,767	1	503.356,65 291.066,903	6.877

**** Lungimile segmentelor sunt determinate în planul de proiecţie Stereo 70 şi sunt rotunjite la 1 milimetru.**

Document care conţine date cu caracter personal, protejat de prevederile Regulamentului (UE) nr. 679/2016 şi Legii 190/2018

***** Distanţa dintre puncte este formată din segmente cumulate ce sunt mai mici decât valoarea 1 milimetru.**

Neutilizabil in circuitul civil

DATE DESPRE IMOBILUL NR. 2492

Oficiul de Cadastru şi Publicitate Imobiliară TELEORMAN
Biroul de Cadastru şi Publicitate Imobiliară Alexandria

A. Partea I. Descrierea imobilului

TEREN Extravilan

Adresa: Jud. Teleorman

Nr. Crt	Nr cadastral Nr. topografic	Suprafaţa* (mp)	Observaţii / Referinţe
A1		1.400	Sector cadastral:28 Teren neimprejmuit;

B. Partea II. Proprietari şi acte

Inscrieri privitoare la dreptul de proprietate şi alte drepturi reale		Referinţe
/		
Act Administrativ nr. 3400332, din 10/05/1995 emis de CJPSDDPAT TELEORMAN;		
B1	Intabulare, drept de PROPRIETATE, dobandit prin Reconstituire, cota actuala 1/1	A1
	1) **BARBU M GHEORGHE**, LIPSĂ CNP 2) **MATEI M FLOAREA**, LIPSĂ CNP	

C. Partea III. SARCINI .

Inscrieri privind dezmembramintele dreptului de proprietate, drepturi reale de garanţie şi sarcini	Referinţe
NU SUNT	

Neutilizabil în circuitul civil

Anexa Nr. 1 La Partea I

Teren

Nr cadastral	Suprafaţa (mp)*	Observaţii / Referinţe
	1.400	

* Suprafaţa este determinată in planul de proiecţie Stereo 70.

DETALII LINIARE IMOBIL



Date referitoare la teren

Crt	Categorie folosinţă	Intra vilan	Suprafaţa (mp)	Tarla	Parcelă	Nr. topo	Observaţii / Referinţe
1	arabil	NU	1.400	16	27	-	

Lungime Segmente

1) Valorile lungimilor segmentelor sunt obţinute din proiecţie în plan.

Punct început	X / Y	Punct sfârşit	X / Y	Lungime segment (** (m)
1	503.353,057 291.072,767	2	503.525,82 291.180,321	203.507
2	503.525,82 291.180,321	3	503.522,099 291.186,11	6.882
3	503.522,099 291.186,11	4	503.349,461 291.078,634	203.359
4	503.349,461 291.078,634	1	503.353,057 291.072,767	6.881

**** Lungimile segmentelor sunt determinate în planul de proiecţie Stereo 70 şi sunt rotunjite la 1 milimetru.**

Document care conţine date cu caracter personal, protejat de prevederile Regulamentului (UE) nr. 679/2016 şi Legii 190/2018

***** Distanţa dintre puncte este formată din segmente cumulate ce sunt mai mici decât valoarea 1 milimetru.**

Neutilizabil in circuitul civil

DATE DESPRE IMOBILUL NR. 2494

Oficiul de Cadastru şi Publicitate Imobiliară TELEORMAN
Biroul de Cadastru şi Publicitate Imobiliară Alexandria

A. Partea I. Descrierea imobilului

TEREN Extravilan

Adresa: Jud. Teleorman

Nr. Crt	Nr cadastral Nr. topografic	Suprafaţa* (mp)	Observaţii / Referinţe
A1		1.400	Sector cadastral:28 Teren neimprejmuit;

B. Partea II. Proprietari şi acte

Inscrieri privitoare la dreptul de proprietate şi alte drepturi reale		Referinţe
/		
Act Notarial nr. 158, din 23/09/2002 emis de BNP BARBU MARIA (TITLUL DE PROPRIETATE NR. 3400008 DIN DATA DE 11.06.1993 EMIS DE CJPSDDPAT TELEORMAN);		
B1	Intabulare, drept de PROPRIETATE cu titlu de moștenire, bun propriu, dobandit prin Succesiune, cota actuala 1/1	A1
	1) **STAN FLORICA**	

C. Partea III. SARCINI .

Inscrieri privind dezmembramintele dreptului de proprietate, drepturi reale de garanţie şi sarcini	Referinţe
NU SUNT	

Neutilizabil în circuitul civil

Anexa Nr. 1 La Partea I

Teren

Nr cadastral	Suprafaţa (mp)*	Observaţii / Referinţe
	1.400	

* Suprafaţa este determinată in planul de proiecţie Stereo 70.

DETALII LINIARE IMOBIL

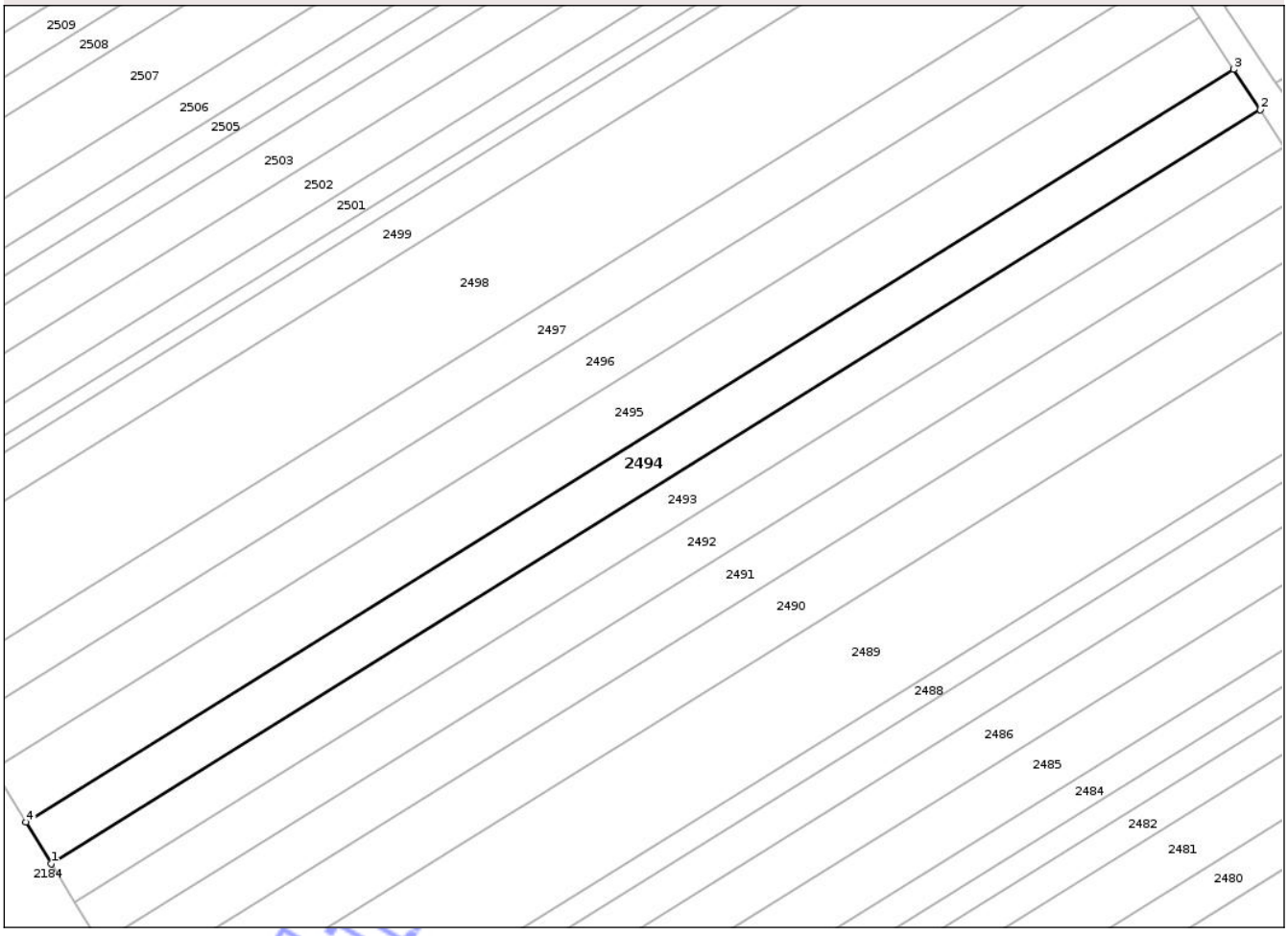

Date referitoare la teren

Crt	Categorie folosinţă	Intra vilan	Suprafaţa (mp)	Tarla	Parcelă	Nr. topo	Observaţii / Referinţe
1	arabil	NU	1.400	16	29	-	

Lungime Segmente

1) Valorile lungimilor segmentelor sunt obţinute din proiecţie în plan.

Punct început	X / Y	Punct sfârşit	X / Y	Lungime segment (** (m)
1	503.346,119 291.084,087	2	503.518,635 291.191,487	203.215
2	503.518,635 291.191,487	3	503.514,827 291.197,236	6.896
3	503.514,827 291.197,236	4	503.342,517 291.089,964	202.973
4	503.342,517 291.089,964	1	503.346,119 291.084,087	6.893

**** Lungimile segmentelor sunt determinate în planul de proiecţie Stereo 70 şi sunt rotunjite la 1 milimetru.**

Document care conţine date cu caracter personal, protejat de prevederile Regulamentului (UE) nr. 679/2016 şi Legii 190/2018

***** Distanţa dintre puncte este formată din segmente cumulate ce sunt mai mici decât valoarea 1 milimetru.**

Neutilizabil in circuitul civil

DATE DESPRE IMOBILUL NR. 2495

Oficiul de Cadastru şi Publicitate Imobiliară TELEORMAN
Biroul de Cadastru şi Publicitate Imobiliară Alexandria

A. Partea I. Descrierea imobilului

TEREN Extravilan

Adresa: Jud. Teleorman

Nr. Crt	Nr cadastral Nr. topografic	Suprafaţa* (mp)	Observaţii / Referinţe
A1		1.800	Sector cadastral:28 Teren neimprejmuit;

B. Partea II. Proprietari şi acte

Inscrieri privitoare la dreptul de proprietate şi alte drepturi reale		Referinţe
/		
Act Notarial nr. 158, din 23/09/2002 emis de BNP MARIA BARBU (TITLUL DE PROPRIETATE NR. 3400008 DIN DATA DE 11.06.1993 EMIS DE CJPSDDPAT TELEORMAN);		
B1	Intabulare, drept de PROPRIETATE cu titlu de moștenire, bun propriu, dobandit prin Succesiune, cota actuala 1/1	A1
	1) **STAN FLORICA**	

C. Partea III. SARCINI .

Inscrieri privind dezmembramintele dreptului de proprietate, drepturi reale de garanţie şi sarcini	Referinţe
NU SUNT	

Neutilizabil în circuitul civil

Anexa Nr. 1 La Partea I

Teren

Nr cadastral	Suprafaţa (mp)*	Observaţii / Referinţe
	1.800	

* Suprafaţa este determinată in planul de proiecţie Stereo 70.

DETALII LINIARE IMOBIL



Date referitoare la teren

Crt	Categorie folosinţă	Intra vilan	Suprafaţa (mp)	Tarla	Parcelă	Nr. topo	Observaţii / Referinţe
1	arabil	NU	1.800	16	30	-	

Lungime Segmente

1) Valorile lungimilor segmentelor sunt obţinute din proiecţie în plan.

Punct început	X / Y	Punct sfârşit	X / Y	Lungime segment (** (m)
1	503.342,517 291.089,964	2	503.514,827 291.197,236	202.973
2	503.514,827 291.197,236	3	503.509,924 291.204,638	8.879
3	503.509,924 291.204,638	4	503.337,88 291.097,532	202.659
4	503.337,88 291.097,532	1	503.342,517 291.089,964	8.876

**** Lungimile segmentelor sunt determinate în planul de proiecţie Stereo 70 şi sunt rotunjite la 1 milimetru.**

Document care conţine date cu caracter personal, protejat de prevederile Regulamentului (UE) nr. 679/2016 şi Legii 190/2018

***** Distanţa dintre puncte este formată din segmente cumulate ce sunt mai mici decât valoarea 1 milimetru.**

Neutilizabil in circuitul civil

DATE DESPRE IMOBILUL NR. 2496

Oficiul de Cadastru şi Publicitate Imobiliară TELEORMAN
Biroul de Cadastru şi Publicitate Imobiliară Alexandria

A. Partea I. Descrierea imobilului

TEREN Extravilan

Adresa: Jud. Teleorman

Nr. Crt	Nr cadastral Nr. topografic	Suprafaţa* (mp)	Observaţii / Referinţe
A1		1.600	Sector cadastral:28 Teren neimprejmuit;

B. Partea II. Proprietari şi acte

Inscrieri privitoare la dreptul de proprietate şi alte drepturi reale		Referinţe
/		
Hotarare Judecatoreasca nr. 441, din 04/03/2014 emis de JUDECĂTORIA ROȘIORII DE VEDE JUDETUL TELEORMAN (TITLUL DE PROPRIETATE NR. 3400299 DIN DATA DE 29.12.2011 EMIS DE CJPSDDPAT TELEORMAN; ADEVERINȚA NR. 2503 DIN DATA DE 18.04.2024 ELIBERATĂ DE PRIMĂRIA DRĂGĂNEȘTI DE VEDE);		
B1	Intabulare, drept de PROPRIETATE cu titlu de cumpărare, bun propriu, dobandit prin Hotarare Judecatoreasca, cota actuala 1/1	A1
	1) **CHIVU MARIAN**	

C. Partea III. SARCINI .

Inscrieri privind dezmembramintele dreptului de proprietate, drepturi reale de garanţie şi sarcini	Referinţe
NU SUNT	

Neutilizabil în circuitul civil

Anexa Nr. 1 La Partea I

Teren

Nr cadastral	Suprafaţa (mp)*	Observaţii / Referinţe
	1.600	

* Suprafaţa este determinată in planul de proiecţie Stereo 70.

DETALII LINIARE IMOBIL



Date referitoare la teren

Crt	Categorie folosinţă	Intra vilan	Suprafaţa (mp)	Tarla	Parcelă	Nr. topo	Observaţii / Referinţe
1	arabil	NU	1.600	16	31	-	IDENTIC CU TARLA 17 ȘI PARCELĂ 283

Lungime Segmente

1) Valorile lungimilor segmentelor sunt obţinute din proiecţie în plan.

Punct început	X / Y	Punct sfârşit	X / Y	Lungime segment (** (m)
1	503.337,88 291.097,532	2	503.509,924 291.204,638	202.659
2	503.509,924 291.204,638	3	503.505,56 291.211,228	7.904
3	503.505,56 291.211,228	4	503.333,751 291.104,268	202.383
4	503.333,751 291.104,268	1	503.337,88 291.097,532	7.901

**** Lungimile segmentelor sunt determinate în planul de proiecţie Stereo 70 şi sunt rotunjite la 1 milimetru.**

Document care conţine date cu caracter personal, protejat de prevederile Regulamentului (UE) nr. 679/2016 şi Legii 190/2018

***** Distanţa dintre puncte este formată din segmente cumulate ce sunt mai mici decât valoarea 1 milimetru.**

Neutilizabil in circuitul civil

DATE DESPRE IMOBILUL NR. 2497

Oficiul de Cadastru şi Publicitate Imobiliară TELEORMAN
Biroul de Cadastru şi Publicitate Imobiliară Alexandria

A. Partea I. Descrierea imobilului

TEREN Extravilan

Adresa: Jud. Teleorman

Nr. Crt	Nr cadastral Nr. topografic	Suprafaţa* (mp)	Observaţii / Referinţe
A1		1.400	Sector cadastral:28 Teren neimprejmuit;

B. Partea II. Proprietari şi acte

Inscrieri privitoare la dreptul de proprietate şi alte drepturi reale		Referinţe
/		
Act Notarial nr. 52, din 18/03/2011 emis de BNP MORCOV TAMARA (TITLUL DE PROPRIETATE NR. 3400354 DIN DATA DE 02.03.2012 EMIS DE CJPSDDPAT TELEORMAN);		
B1	Intabulare, drept de PROPRIETATE cu titlu de moștenire, bun propriu, dobandit prin Succesiune, cota actuala 1/2	A1
	1) **LAZĂR SABINA**	
Act Notarial nr. 185, din 06/06/2005 emis de BNP MORCOV TAMARA (TITLUL DE PROPRIETATE NR. 3400354 DIN DATA DE 02.03.2012 EMIS DE CJPSDDPAT TELEORMAN);		
B2	Intabulare, drept de PROPRIETATE cu titlu de moștenire, bun propriu, dobandit prin Succesiune, cota actuala 1/2	A1
	1) **LAZĂR SABINA**	

C. Partea III. SARCINI .

Inscrieri privind dezmembramintele dreptului de proprietate, drepturi reale de garanţie şi sarcini	Referinţe
NU SUNT	

Neutilizabil în circuitul civil

Anexa Nr. 1 La Partea I

Teren

Nr cadastral	Suprafaţa (mp)*	Observaţii / Referinţe
	1.400	

* Suprafaţa este determinată in planul de proiecţie Stereo 70.

DETALII LINIARE IMOBIL



Date referitoare la teren

Crt	Categorie folosinţă	Intra vilan	Suprafaţa (mp)	Tarla	Parcelă	Nr. topo	Observaţii / Referinţe
1	arabil	NU	1.400	16	32	-	IDENTIC CU PARCELA 284 ȘI TARLA 17 DIN CERTIFICAT DE MOȘTENITOR NR. 52

Lungime Segmente

1) Valorile lungimilor segmentelor sunt obţinute din proiecţie în plan.

Punct început	X / Y	Punct sfârşit	X / Y	Lungime segment (** (m)
1	503.333,751 291.104,268	2	503.505,56 291.211,228	202.383
2	503.505,56 291.211,228	3	503.501,737 291.217,001	6.924
3	503.501,737 291.217,001	4	503.330,134 291.110,17	202.14
4	503.330,134 291.110,17	1	503.333,751 291.104,268	6.922

Document care conţine date cu caracter personal, protejat de prevederile Regulamentului (UE) nr. 679/2016 şi Legii 190/2018

**** Lungimile segmentelor sunt determinate în planul de proiecţie Stereo 70 şi sunt rotunjite la 1 milimetru.**
***** Distanţa dintre puncte este formată din segmente cumulate ce sunt mai mici decât valoarea 1 milimetru.**

Neutilizabil in circuitul civil

DATE DESPRE IMOBILUL NR. 2498

Oficiul de Cadastru şi Publicitate Imobiliară TELEORMAN
Biroul de Cadastru şi Publicitate Imobiliară Alexandria

A. Partea I. Descrierea imobilului

TEREN Extravilan

Adresa: Jud. Teleorman

Nr. Crt	Nr cadastral Nr. topografic	Suprafaţa* (mp)	Observaţii / Referinţe
A1		3.400	Sector cadastral:28 Teren neimprejmuit;

B. Partea II. Proprietari şi acte

Inscrieri privitoare la dreptul de proprietate şi alte drepturi reale		Referinţe
/		
Act Administrativ nr. 1616, din 04/04/1995 emis de PRIMĂRIA COMUNEI DRĂGĂNEȘTI DE VEDE (HOTĂRÂREA NR.361 DIN DATA DE 28.08.1991 EMISĂ DE PREFECTURA JUDEȚULUI TELEORMAN; CERTIFICAT DE DECES NR. 473005 DIN DATA DE 20.09.2012 ELIBERAT DE PRIMĂRIA DRĂGĂNEȘTI DE VEDE);		
B1	Inscrierea provizorie, drept de PROPRIETATE, dobandit prin Lege, cota actuala 1/1	A1
	1) **RĂȘICĂ VALERIU**, DECEDAT DEFUNCT:Da	

C. Partea III. SARCINI .

Inscrieri privind dezmembramintele dreptului de proprietate, drepturi reale de garanţie şi sarcini	Referinţe
NU SUNT	

Neutilizabil în circuitul civil

Anexa Nr. 1 La Partea I

Teren

Nr cadastral	Suprafaţa (mp)*	Observaţii / Referinţe
	3.400	

* Suprafaţa este determinată in planul de proiecţie Stereo 70.

DETALII LINIARE IMOBIL

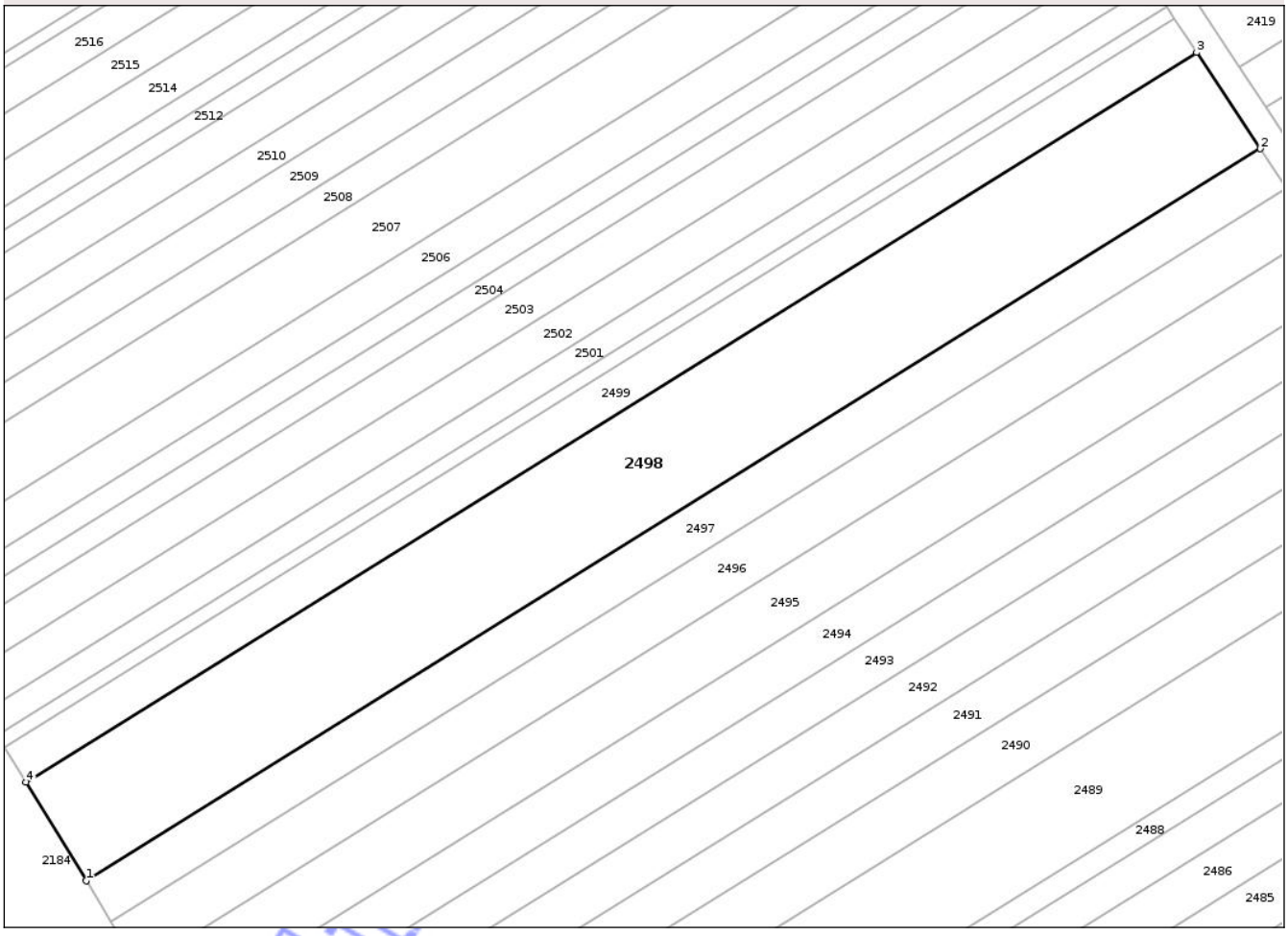

Date referitoare la teren

Crt	Categorie folosinţă	Intra vilan	Suprafaţa (mp)	Tarla	Parcelă	Nr. topo	Observaţii / Referinţe
1	arabil	NU	3.400	16	33	-	IDENTIC CU PARCELA 285

Lungime Segmente

1) Valorile lungimilor segmentelor sunt obţinute din proiecţie în plan.

Punct început	X / Y	Punct sfârşit	X / Y	Lungime segment (** (m)
1	503.330,134 291.110,17	2	503.501,737 291.217,001	202.14
2	503.501,737 291.217,001	3	503.492,432 291.231,05	16.851
3	503.492,432 291.231,05	4	503.321,332 291.124,532	201.547
4	503.321,332 291.124,532	1	503.330,134 291.110,17	16.845

**** Lungimile segmentelor sunt determinate în planul de proiecţie Stereo 70 şi sunt rotunjite la 1 milimetru.**

Document care conţine date cu caracter personal, protejat de prevederile Regulamentului (UE) nr. 679/2016 şi Legii 190/2018

***** Distanţa dintre puncte este formată din segmente cumulate ce sunt mai mici decât valoarea 1 milimetru.**

Neutilizabil in circuitul civil

DATE DESPRE IMOBILUL NR. 2499

Oficiul de Cadastru şi Publicitate Imobiliară TELEORMAN
Biroul de Cadastru şi Publicitate Imobiliară Alexandria

A. Partea I. Descrierea imobilului

TEREN Extravilan

Adresa: Jud. Teleorman

Nr. Crt	Nr cadastral Nr. topografic	Suprafaţa* (mp)	Observaţii / Referinţe
A1		1.200	Sector cadastral:28 Teren neimprejmuit;

B. Partea II. Proprietari şi acte

Inscrieri privitoare la dreptul de proprietate şi alte drepturi reale		Referinţe
/		
Act Notarial nr. 40, din 28/02/2023 emis de SPN BARBU MARIA ȘI BARBU MIRCEA RĂZVAN (TITLUL DE PROPRIETATE NR. 3400404 DIN DATA DE 03.11.1995 EMIS DE CJPSDDPAT TELEORMAN; CERTIFICAT DE MOȘTENITOR NR. 39 DIN DATA DE 28.02.2023 EMIS DE SPN BARBU MARIA ȘI BARBU MIRCEA RĂZVAN);		
B1	Intabulare, drept de PROPRIETATE cu titlu de moștenire, bun propriu, dobandit prin Succesiune, cota actuala 1/1	A1
	1) **GEAC FLORIAN**	

C. Partea III. SARCINI .

Inscrieri privind dezmembramintele dreptului de proprietate, drepturi reale de garanţie şi sarcini	Referinţe
NU SUNT	

Neutilizabil în circuitul civil

Anexa Nr. 1 La Partea I

Teren

Nr cadastral	Suprafaţa (mp)*	Observaţii / Referinţe
	1.200	

* Suprafaţa este determinată in planul de proiecţie Stereo 70.

DETALII LINIARE IMOBIL

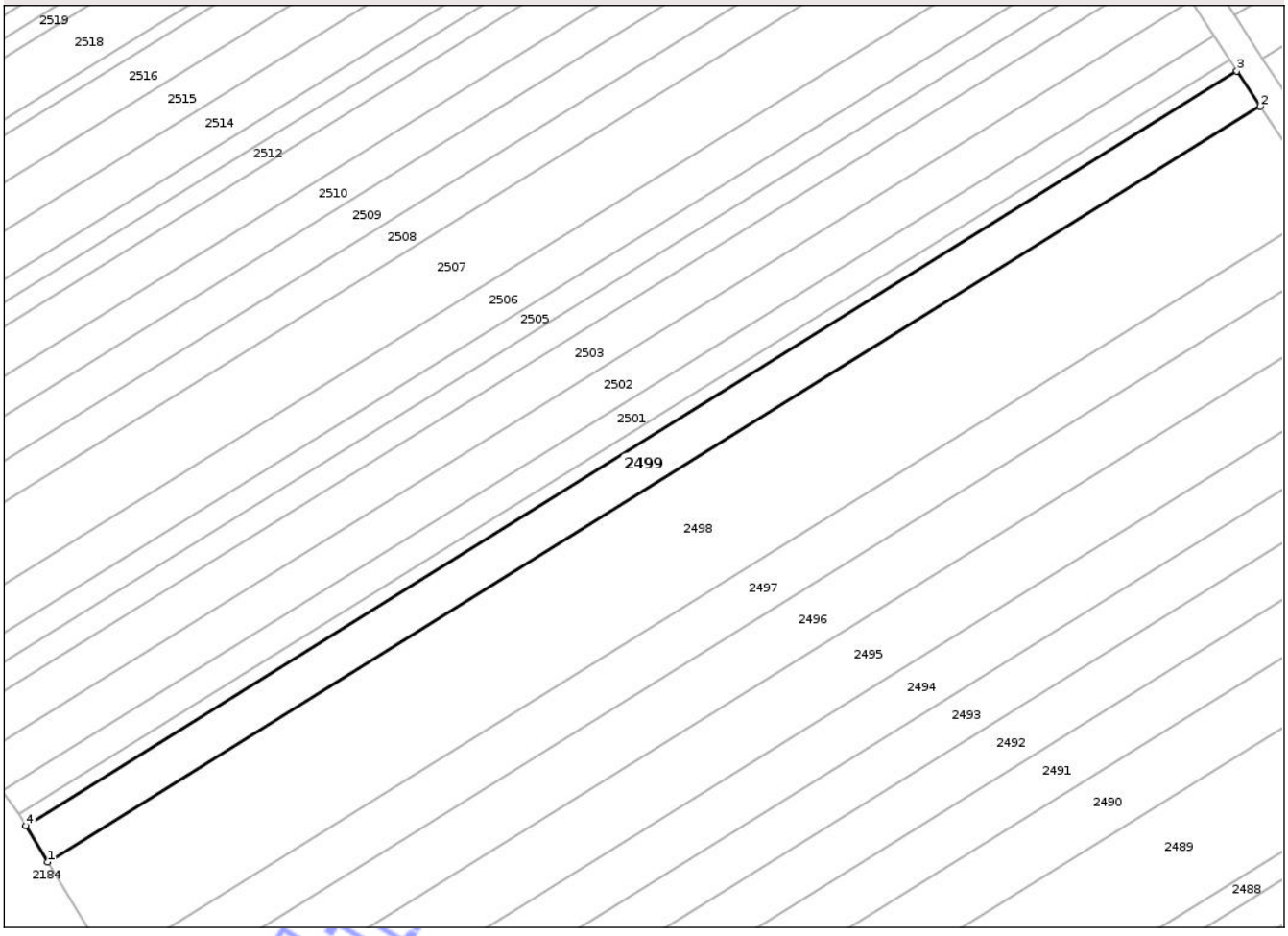

Date referitoare la teren

Crt	Categorie folosinţă	Intra vilan	Suprafaţa (mp)	Tarla	Parcelă	Nr. topo	Observaţii / Referinţe
1	arabil	NU	1.200	16	34	-	

Lungime Segmente

1) Valorile lungimilor segmentelor sunt obţinute din proiecţie în plan.

Punct început	X / Y	Punct sfârşit	X / Y	Lungime segment (** (m)
1	503.321,332 291.124,532	2	503.492,432 291.231,05	201.547
2	503.492,432 291.231,05	3	503.489,141 291.236,019	5.96
3	503.489,141 291.236,019	4	503.318,219 291.129,611	201.338
4	503.318,219 291.129,611	1	503.321,332 291.124,532	5.957

**** Lungimile segmentelor sunt determinate în planul de proiecţie Stereo 70 şi sunt rotunjite la 1 milimetru.**

Document care conţine date cu caracter personal, protejat de prevederile Regulamentului (UE) nr. 679/2016 şi Legii 190/2018

***** Distanţa dintre puncte este formată din segmente cumulate ce sunt mai mici decât valoarea 1 milimetru.**

Neutilizabil in circuitul civil

DATE DESPRE IMOBILUL NR. 2501

Oficiul de Cadastru şi Publicitate Imobiliară TELEORMAN
Biroul de Cadastru şi Publicitate Imobiliară Alexandria

A. Partea I. Descrierea imobilului

TEREN Extravilan

Adresa: Jud. Teleorman

Nr. Crt	Nr cadastral Nr. topografic	Suprafaţa* (mp)	Observaţii / Referinţe
A1		800	Sector cadastral:28 Teren neimprejmuit;

B. Partea II. Proprietari şi acte

Inscrieri privitoare la dreptul de proprietate şi alte drepturi reale		Referinţe
/		
Act Administrativ nr. 3400043, din 01/01/1991 emis de CJPSDDPAT TELEORMAN;		
B1	Intabulare, drept de PROPRIETATE, dobandit prin Reconstituire, cota actuala 1/1	A1
	1) **MICU M CONSTANTIN**, LIPSĂ CNP	

C. Partea III. SARCINI .

Inscrieri privind dezmembramintele dreptului de proprietate, drepturi reale de garanţie şi sarcini	Referinţe
NU SUNT	

Neutilizabil în circuitul civil

Anexa Nr. 1 La Partea I

Teren

Nr cadastral	Suprafaţa (mp)*	Observaţii / Referinţe
	800	

* Suprafaţa este determinată in planul de proiecţie Stereo 70.

DETALII LINIARE IMOBIL

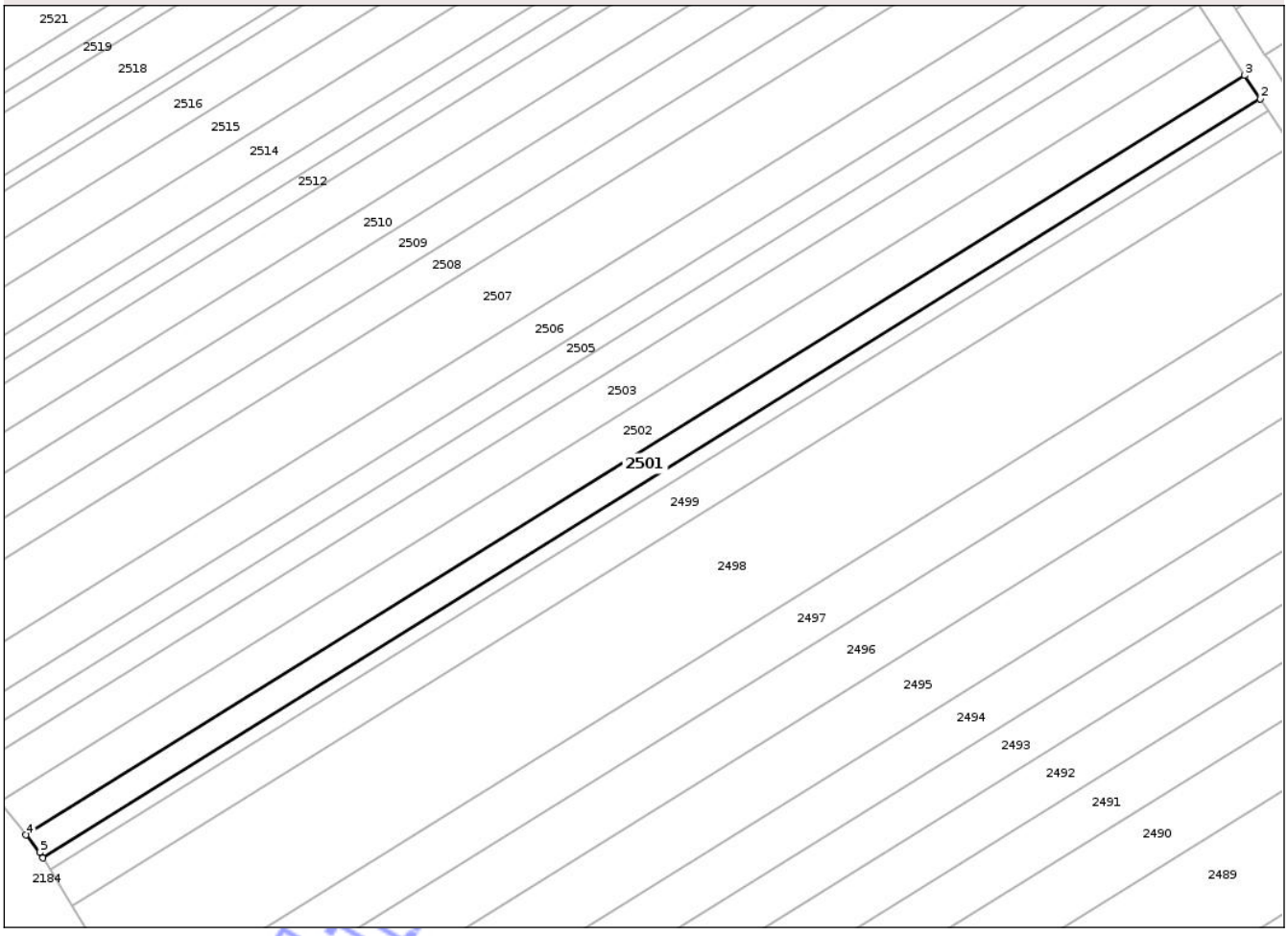

Date referitoare la teren

Crt	Categorie folosinţă	Intra vilan	Suprafaţa (mp)	Tarla	Parcelă	Nr. topo	Observaţii / Referinţe
1	arabil	NU	800	16	36	-	

Lungime Segmente
1) Valorile lungimilor segmentelor sunt obţinute din proiecţie în plan.

Punct început	X / Y	Punct sfârşit	X / Y	Lungime segment (** (m)
1	503.317,181 291.131,306	2	503.488,043 291.237,676	201.267
2	503.488,043 291.237,676	3	503.485,849 291.240,99	3.974
3	503.485,849 291.240,99	4	503.314,803 291.134,505	201.484
4	503.314,803 291.134,505	5	503.316,728 291.132,045	3.124
5	503.316,728 291.132,045	1	503.317,181 291.131,306	0.867

Document care conţine date cu caracter personal, protejat de prevederile Regulamentului (UE) nr. 679/2016 şi Legii 190/2018

**** Lungimile segmentelor sunt determinate în planul de proiecţie Stereo 70 şi sunt rotunjite la 1 milimetru.**
***** Distanţa dintre puncte este formată din segmente cumulate ce sunt mai mici decât valoarea 1 milimetru.**

Neutilizabil in circuitul civil

DATE DESPRE IMOBILUL NR. 2502

Oficiul de Cadastru şi Publicitate Imobiliară TELEORMAN
Biroul de Cadastru şi Publicitate Imobiliară Alexandria

A. Partea I. Descrierea imobilului

TEREN Extravilan

Adresa: Jud. Teleorman

Nr. Crt	Nr cadastral Nr. topografic	Suprafaţa* (mp)	Observaţii / Referinţe
A1		1.200	Sector cadastral:28 Teren neimprejmuit;

B. Partea II. Proprietari şi acte

Inscrieri privitoare la dreptul de proprietate şi alte drepturi reale		Referinţe
/		
Act Administrativ nr. 1106, din 26/10/1991 emis de PRIMĂRIA COMUNEI DRĂGĂNEȘTI DE VEDE (HOTĂRÂREA NR.361 DIN DATA DE 28.08.1991 EMISĂ DE PREFECTURA JUDEȚULUI TELEORMAN);		
B1	Inscrierea provizorie, drept de PROPRIETATE, dobandit prin Lege, cota actuala 1/1	A1
	1) **MARINESCU F ANICA**, LIPSĂ CNP 2) **BARBU FLOREA**	

C. Partea III. SARCINI .

Inscrieri privind dezmembramintele dreptului de proprietate, drepturi reale de garanţie şi sarcini	Referinţe
NU SUNT	

Neutilizabil în circuitul civil

Anexa Nr. 1 La Partea I

Teren

Nr cadastral	Suprafaţa (mp)*	Observaţii / Referinţe
	1.200	

* Suprafaţa este determinată in planul de proiecţie Stereo 70.

DETALII LINIARE IMOBIL



Date referitoare la teren

Crt	Categorie folosinţă	Intra vilan	Suprafaţa (mp)	Tarla	Parcelă	Nr. topo	Observaţii / Referinţe
1	arabil	NU	1.200	16	37	-	

Lungime Segmente

1) Valorile lungimilor segmentelor sunt obţinute din proiecţie în plan.

Punct început	X / Y	Punct sfârşit	X / Y	Lungime segment (** (m)
1	503.314,803 291.134,505	2	503.485,849 291.240,99	201.484
2	503.485,849 291.240,99	3	503.485,759 291.241,125	0.162
3	503.485,759 291.241,125	4	503.482,605 291.245,978	5.788
4	503.482,605 291.245,978	5	503.311,116 291.139,217	202.006
5	503.311,116 291.139,217	1	503.314,803 291.134,505	5.983

Document care conţine date cu caracter personal, protejat de prevederile Regulamentului (UE) nr. 679/2016 şi Legii 190/2018

**** Lungimile segmentelor sunt determinate în planul de proiecţie Stereo 70 şi sunt rotunjite la 1 milimetru.**
***** Distanţa dintre puncte este formată din segmente cumulate ce sunt mai mici decât valoarea 1 milimetru.**

Neutilizabil in circuitul civil

DATE DESPRE IMOBILUL NR. 2503

Oficiul de Cadastru şi Publicitate Imobiliară TELEORMAN
Biroul de Cadastru şi Publicitate Imobiliară Alexandria

A. Partea I. Descrierea imobilului

TEREN Extravilan

Adresa: Jud. Teleorman

Nr. Crt	Nr cadastral Nr. topografic	Suprafaţa* (mp)	Observaţii / Referinţe
A1		1.200	Sector cadastral:28 Teren neimprejmuit;

B. Partea II. Proprietari şi acte

Inscrieri privitoare la dreptul de proprietate şi alte drepturi reale		Referinţe
/		
Act Administrativ nr. 3400462, din 04/06/1996 emis de CJPSDDPAT TELEORMAN;		
B1	Intabulare, drept de PROPRIETATE, dobandit prin Reconstituire, cota actuala 1/1	A1
	1) **GOLEANU S GHEORGHE**, LIPSĂ CNP	

C. Partea III. SARCINI .

Inscrieri privind dezmembramintele dreptului de proprietate, drepturi reale de garanţie şi sarcini	Referinţe
NU SUNT	

Neutilizabil în circuitul civil

Anexa Nr. 1 La Partea I

Teren

Nr cadastral	Suprafaţa (mp)*	Observaţii / Referinţe
	1.200	

* Suprafaţa este determinată in planul de proiecţie Stereo 70.

DETALII LINIARE IMOBIL

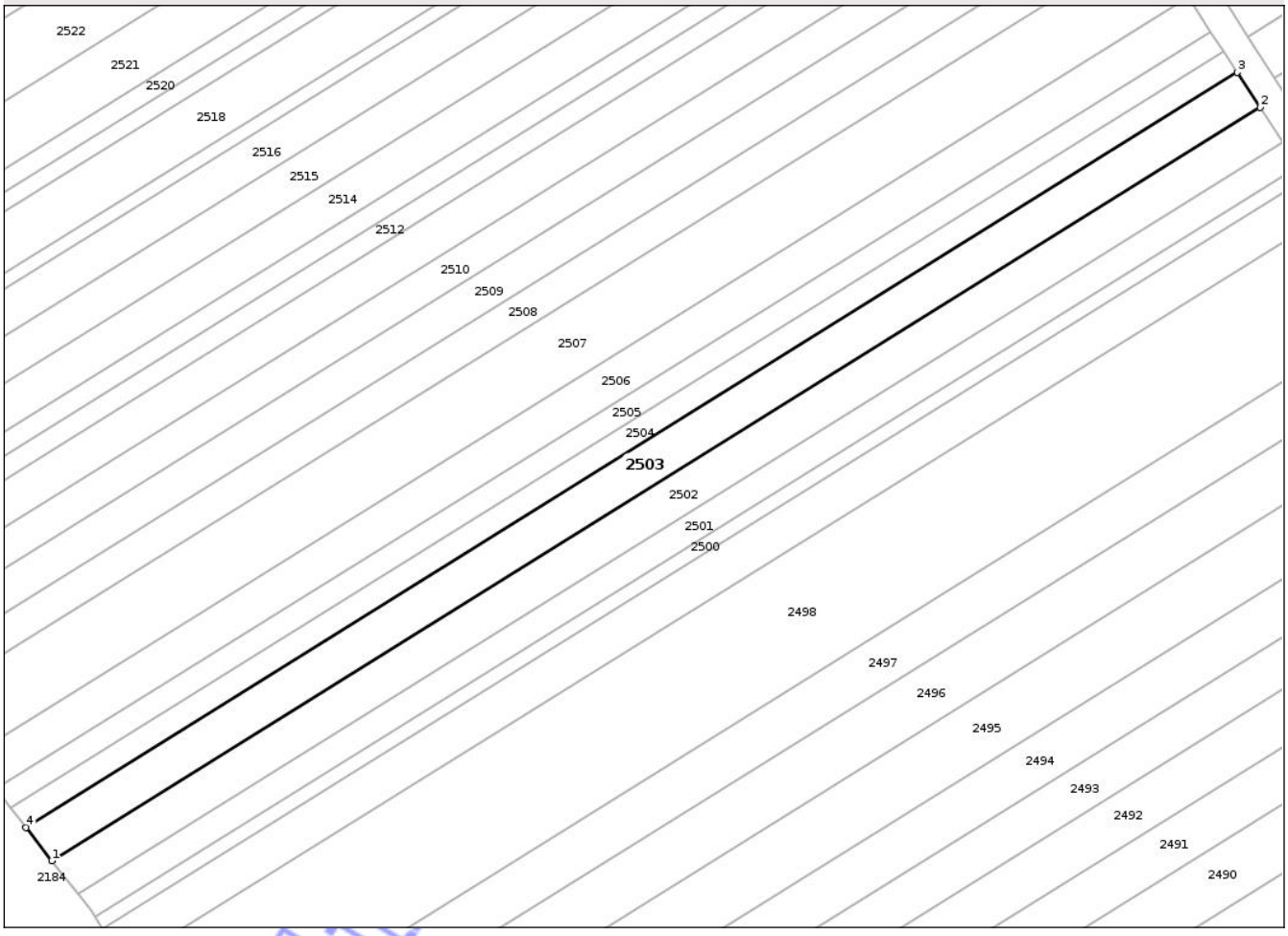

Date referitoare la teren

Crt	Categorie folosinţă	Intra vilan	Suprafaţa (mp)	Tarla	Parcelă	Nr. topo	Observaţii / Referinţe
1	arabil	NU	1.200	16	38	-	

Lungime Segmente

1) Valorile lungimilor segmentelor sunt obţinute din proiecţie în plan.

Punct început	X / Y	Punct sfârşit	X / Y	Lungime segment (** (m)
1	503.311,116 291.139,217	2	503.482,605 291.245,978	202.006
2	503.482,605 291.245,978	3	503.479,371 291.250,953	5.934
3	503.479,371 291.250,953	4	503.307,438 291.143,916	202.529
4	503.307,438 291.143,916	1	503.311,116 291.139,217	5.967

**** Lungimile segmentelor sunt determinate în planul de proiecţie Stereo 70 şi sunt rotunjite la 1 milimetru.**

Document care conţine date cu caracter personal, protejat de prevederile Regulamentului (UE) nr. 679/2016 şi Legii 190/2018

***** Distanţa dintre puncte este formată din segmente cumulate ce sunt mai mici decât valoarea 1 milimetru.**

Neutilizabil in circuitul civil

DATE DESPRE IMOBILUL NR. 2504

Oficiul de Cadastru şi Publicitate Imobiliară TELEORMAN
Biroul de Cadastru şi Publicitate Imobiliară Alexandria

A. Partea I. Descrierea imobilului

TEREN Extravilan

Adresa: Jud. Teleorman

Nr. Crt	Nr cadastral Nr. topografic	Suprafaţa* (mp)	Observaţii / Referinţe
A1		700	Sector cadastral:28 Teren neimprejmuit;

B. Partea II. Proprietari şi acte

Inscrieri privitoare la dreptul de proprietate şi alte drepturi reale		Referinţe
/		
Act Administrativ nr. 3400001, din 12/07/1993 emis de CJPSDDPAT TELEORMAN (CERTIFICAT DE DECES NR. 995160 DIN DATA DE 05.10.2007 ELIBERAT DE PRIMĂRIA DRĂGĂNEȘTI DE VEDE);		
B1	Intabulare, drept de PROPRIETATE, dobandit prin Reconstituire, cota actuala 1/1	A1
	1) **ȘTEFAN GH ION**, DECEDAT, LIPSĂ CNP DEFUNCT:Da	

C. Partea III. SARCINI .

Inscrieri privind dezmembramintele dreptului de proprietate, drepturi reale de garanţie şi sarcini	Referinţe
NU SUNT	

Neutilizabil în circuitul civil

Anexa Nr. 1 La Partea I

Teren

Nr cadastral	Suprafaţa (mp)*	Observaţii / Referinţe
	700	

* Suprafaţa este determinată in planul de proiecţie Stereo 70.

DETALII LINIARE IMOBIL



Date referitoare la teren

Crt	Categorie folosinţă	Intra vilan	Suprafaţa (mp)	Tarla	Parcelă	Nr. topo	Observaţii / Referinţe
1	arabil	NU	700	16	39	-	

Lungime Segmente

1) Valorile lungimilor segmentelor sunt obţinute din proiecţie în plan.

Punct început	X / Y	Punct sfârşit	X / Y	Lungime segment (** (m)
1	503.307,438 291.143,916	2	503.479,371 291.250,953	202.529
2	503.479,371 291.250,953	3	503.477,488 291.253,849	3.454
3	503.477,488 291.253,849	4	503.305,298 291.146,652	202.831
4	503.305,298 291.146,652	1	503.307,438 291.143,916	3.474

**** Lungimile segmentelor sunt determinate în planul de proiecţie Stereo 70 şi sunt rotunjite la 1 milimetru.**

Document care conţine date cu caracter personal, protejat de prevederile Regulamentului (UE) nr. 679/2016 şi Legii 190/2018

***** Distanţa dintre puncte este formată din segmente cumulate ce sunt mai mici decât valoarea 1 milimetru.**

Neutilizabil in circuitul civil

DATE DESPRE IMOBILUL NR. 2505

Oficiul de Cadastru şi Publicitate Imobiliară TELEORMAN
Biroul de Cadastru şi Publicitate Imobiliară Alexandria

A. Partea I. Descrierea imobilului

TEREN Extravilan

Adresa: Jud. Teleorman

Nr. Crt	Nr cadastral Nr. topografic	Suprafaţa* (mp)	Observaţii / Referinţe
A1		700	Sector cadastral:28 Teren neimprejmuit;

B. Partea II. Proprietari şi acte

Inscrieri privitoare la dreptul de proprietate şi alte drepturi reale		Referinţe
/		
Act Administrativ nr. 3400001, din 12/07/1993 emis de CJPSDDPAT TELEORMAN (CERTIFICAT DE DECES NR. 995160 DIN DATA DE 05.10.2007 ELIBERAT DE PRIMĂRIA DRĂGĂNEȘTI DE VEDE);		
B1	Intabulare, drept de PROPRIETATE, dobandit prin Reconstituire, cota actuala 1/1	A1
	1) **ȘTEFAN GH ION**, DECEDAT, LIPSĂ CNP DEFUNCT:Da	

C. Partea III. SARCINI .

Inscrieri privind dezmembramintele dreptului de proprietate, drepturi reale de garanţie şi sarcini	Referinţe
NU SUNT	

Neutilizabil în circuitul civil

Anexa Nr. 1 La Partea I

Teren

Nr cadastral	Suprafaţa (mp)*	Observaţii / Referinţe
	700	

* Suprafaţa este determinată in planul de proiecţie Stereo 70.

DETALII LINIARE IMOBIL



Date referitoare la teren

Crt	Categorie folosinţă	Intra vilan	Suprafaţa (mp)	Tarla	Parcelă	Nr. topo	Observaţii / Referinţe
1	arabil	NU	700	16	40	-	

Lungime Segmente

1) Valorile lungimilor segmentelor sunt obţinute din proiecţie în plan.

Punct început	X / Y	Punct sfârşit	X / Y	Lungime segment (** (m)
1	503.305,298 291.146,652	2	503.477,488 291.253,849	202.831
2	503.477,488 291.253,849	3	503.475,608 291.256,741	3.449
3	503.475,608 291.256,741	4	503.303,16 291.149,383	203.136
4	503.303,16 291.149,383	1	503.305,298 291.146,652	3.468

**** Lungimile segmentelor sunt determinate în planul de proiecţie Stereo 70 şi sunt rotunjite la 1 milimetru.**

Document care conţine date cu caracter personal, protejat de prevederile Regulamentului (UE) nr. 679/2016 şi Legii 190/2018

***** Distanţa dintre puncte este formată din segmente cumulate ce sunt mai mici decât valoarea 1 milimetru.**

Neutilizabil in circuitul civil

DATE DESPRE IMOBILUL NR. 2133

Oficiul de Cadastru şi Publicitate Imobiliară TELEORMAN
Biroul de Cadastru şi Publicitate Imobiliară Alexandria

A. Partea I. Descrierea imobilului

TEREN Extravilan

Adresa: Jud. Teleorman

Nr. Crt	Nr cadastral Nr. topografic	Suprafaţa* (mp)	Observaţii / Referinţe
A1		Din acte: 5.100 Masurata: 5.013	Sector cadastral:28 Teren neimprejmuit;

B. Partea II. Proprietari şi acte

Inscrieri privitoare la dreptul de proprietate şi alte drepturi reale		Referinţe
/		
Act Administrativ nr. 3400091, din 01/01/1991 emis de CJPSDDPAT TELEORMAN (CERTIFICAT DE DECES NR. 801659 DIN DATA DE 05.01.2015 ELIBERAT DE PRIMĂRIA DRĂGĂNEŞTI DE VEDE);		
B1	Intabulare, drept de PROPRIETATE, dobandit prin Reconstituire, cota actuala 1/1	A1
	1) **CALOTĂ A ILEANA**, DEDATĂ DEFUNCT:Da	

C. Partea III. SARCINI .

Inscrieri privind dezmembramintele dreptului de proprietate, drepturi reale de garanţie şi sarcini	Referinţe
NU SUNT	

Neutilizabil în circuitul civil

Anexa Nr. 1 La Partea I

Teren

Nr cadastral	Suprafaţa (mp)*	Observaţii / Referinţe
	Din acte: 5.100 Masurata: 5.013	

* Suprafaţa este determinată in planul de proiecţie Stereo 70.

DETALII LINIARE IMOBIL

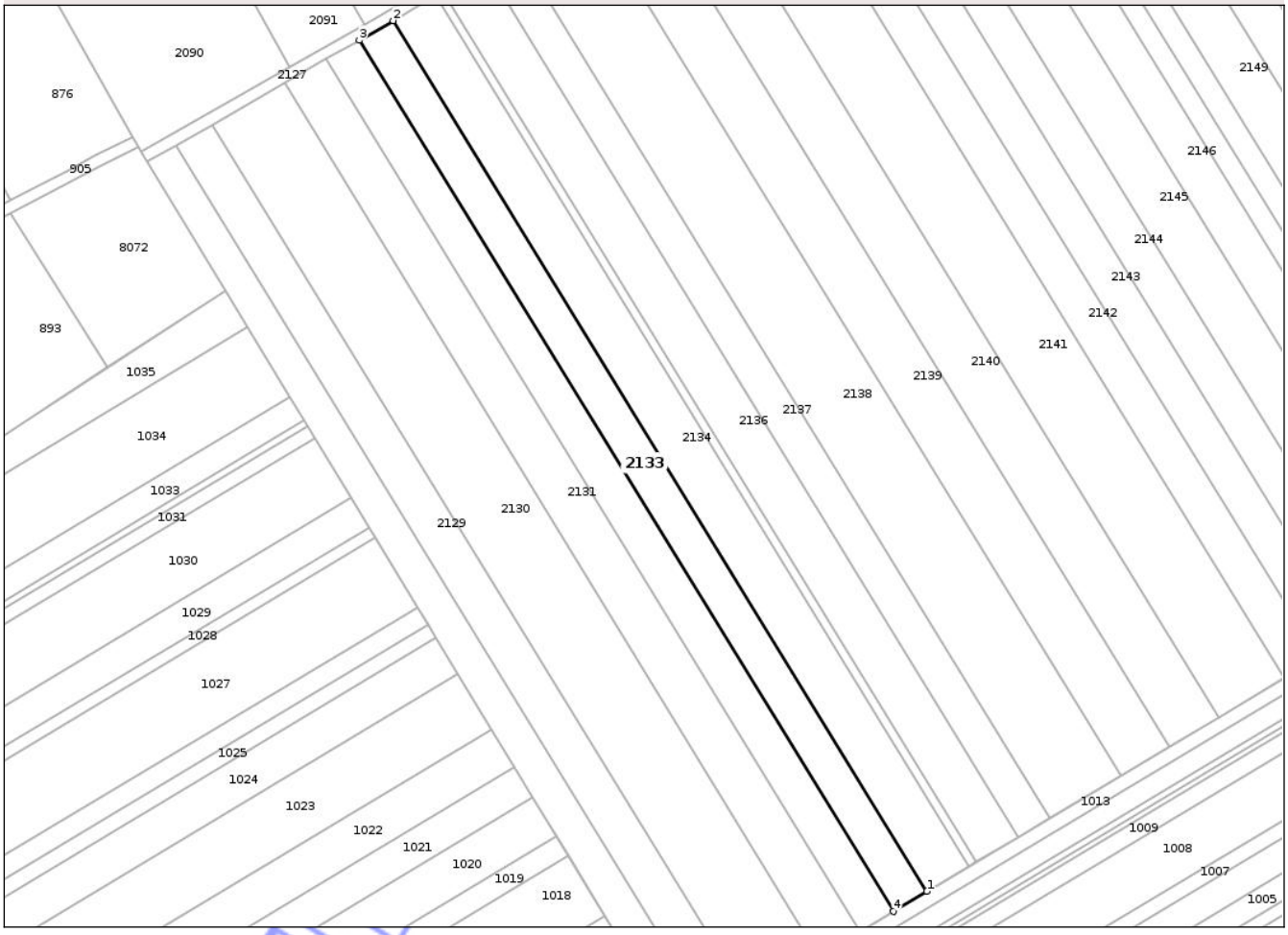

Date referitoare la teren

Crt	Categorie folosinţă	Intra vilan	Suprafaţa (mp)	Tarla	Parcelă	Nr. topo	Observaţii / Referinţe
1	arabil	NU	5.013	15/2	46	-	IDENTIC CU TARLA 15

Lungime Segmente
1) Valorile lungimilor segmentelor sunt obţinute din proiecţie în plan.

Punct început	X / Y	Punct sfârşit	X / Y	Lungime segment (** (m)
1	502.570,429 291.578,779	2	502.381,259 291.887,375	361.962
2	502.381,259 291.887,375	3	502.369,24 291.880,491	13.851
3	502.369,24 291.880,491	4	502.558,544 291.571,677	362.218
4	502.558,544 291.571,677	1	502.570,429 291.578,779	13.845

Document care conţine date cu caracter personal, protejat de prevederile Regulamentului (UE) nr. 679/2016 şi Legii 190/2018

**** Lungimile segmentelor sunt determinate în planul de proiecţie Stereo 70 şi sunt rotunjite la 1 milimetru.**
***** Distanţa dintre puncte este formată din segmente cumulate ce sunt mai mici decât valoarea 1 milimetru.**

Neutilizabil in circuitul civil

DATE DESPRE IMOBILUL NR. 2134

Oficiul de Cadastru şi Publicitate Imobiliară TELEORMAN
Biroul de Cadastru şi Publicitate Imobiliară Alexandria

A. Partea I. Descrierea imobilului

TEREN Extravilan

Adresa: Jud. Teleorman

Nr. Crt	Nr cadastral Nr. topografic	Suprafaţa* (mp)	Observaţii / Referinţe
A1		Din acte: 6.400 Masurata: 6.291	Sector cadastral:28 Teren neimprejmuit;

B. Partea II. Proprietari şi acte

Inscrieri privitoare la dreptul de proprietate şi alte drepturi reale		Referinţe
/		
Act Administrativ nr. 3400021, din 01/06/1993 emis de CJPSDDPAT TELEORMAN;		
B1	Intabulare, drept de PROPRIETATE, dobandit prin Reconstituire, cota actuala 1/1	A1
	1) **CIUCĂ O GHEORGHIȚA**	

C. Partea III. SARCINI .

Inscrieri privind dezmembramintele dreptului de proprietate, drepturi reale de garanţie şi sarcini	Referinţe
NU SUNT	

Neutilizabil în circuitul civil

Anexa Nr. 1 La Partea I

Teren

Nr cadastral	Suprafaţa (mp)*	Observaţii / Referinţe
	Din acte: 6.400 Masurata: 6.291	

* Suprafaţa este determinată in planul de proiecţie Stereo 70.

DETALII LINIARE IMOBIL

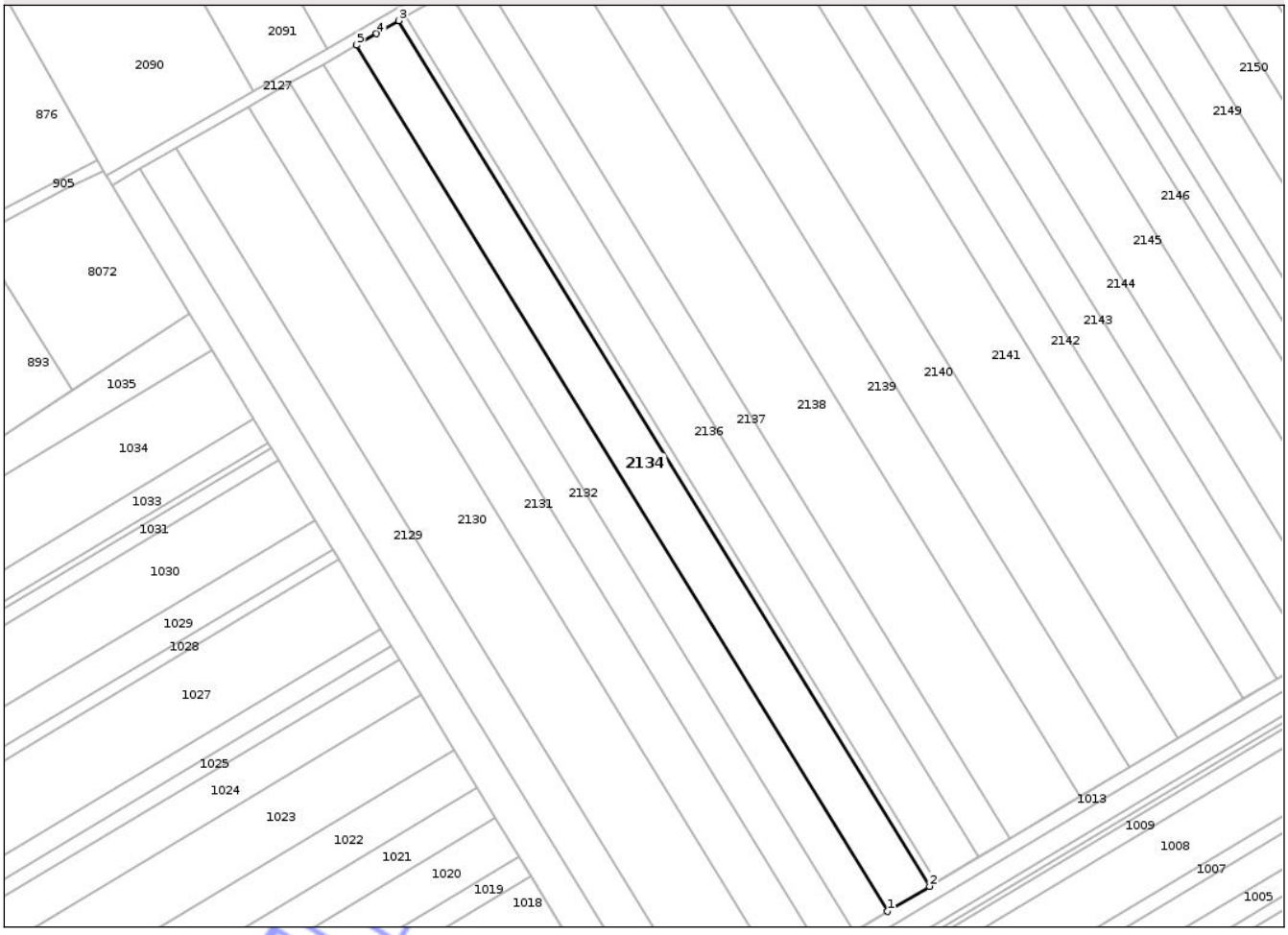

Date referitoare la teren

Crt	Categorie folosinţă	Intra vilan	Suprafaţa (mp)	Tarla	Parcelă	Nr. topo	Observaţii / Referinţe
1	arabil	NU	6.291	15/2	45	-	IDENTIC CU TARLA 15

Lungime Segmente
1) Valorile lungimilor segmentelor sunt obţinute din proiecţie în plan.

Punct început	X / Y	Punct sfârşit	X / Y	Lungime segment (** (m)
1	502.570,429 291.578,779	2	502.585,356 291.587,699	17.389
2	502.585,356 291.587,699	3	502.396,333 291.896,054	361.68
3	502.396,333 291.896,054	4	502.388,362 291.891,442	9.209
4	502.388,362 291.891,442	5	502.381,259 291.887,375	8.185
5	502.381,259 291.887,375	1	502.570,429 291.578,779	361.962

Document care conţine date cu caracter personal, protejat de prevederile Regulamentului (UE) nr. 679/2016 şi Legii 190/2018

**** Lungimile segmentelor sunt determinate în planul de proiecţie Stereo 70 şi sunt rotunjite la 1 milimetru.**
***** Distanţa dintre puncte este formată din segmente cumulate ce sunt mai mici decât valoarea 1 milimetru.**

Neutilizabil in circuitul civil

DATE DESPRE IMOBILUL NR. 2135

Oficiul de Cadastru şi Publicitate Imobiliară TELEORMAN
Biroul de Cadastru şi Publicitate Imobiliară Alexandria

A. Partea I. Descrierea imobilului

TEREN Extravilan

Adresa: Jud. Teleorman

Nr. Crt	Nr cadastral Nr. topografic	Suprafaţa* (mp)	Observaţii / Referinţe
A1		Din acte: 1.100 Masurata: 1.081	Sector cadastral:28 Teren neimprejmuit;

B. Partea II. Proprietari şi acte

Inscrieri privitoare la dreptul de proprietate şi alte drepturi reale		Referinţe
/		
Act Administrativ nr. 3400061, din 18/07/1993 emis de CJPSDDPAT TELEORMAN (CERTIFICAT DE DECES NR. 125785 DIN DATA DE 02.02.1995 ELIBERAT DE PRIMĂRIA DRĂGĂNEŞTI DE VEDE);		
B1	Intabulare, drept de PROPRIETATE, dobandit prin Reconstituire, cota actuala 1/1	A1
	1) **CIUCĂ I BARBU**, DECEDAT, LIPSĂ CNP DEFUNCT:Da	

C. Partea III. SARCINI .

Inscrieri privind dezmembramintele dreptului de proprietate, drepturi reale de garanţie şi sarcini	Referinţe
NU SUNT	

Neutilizabil în circuitul civil

Anexa Nr. 1 La Partea I

Teren

Nr cadastral	Suprafaţa (mp)*	Observaţii / Referinţe
	Din acte: 1.100 Masurata: 1.081	

* Suprafaţa este determinată in planul de proiecţie Stereo 70.

DETALII LINIARE IMOBIL

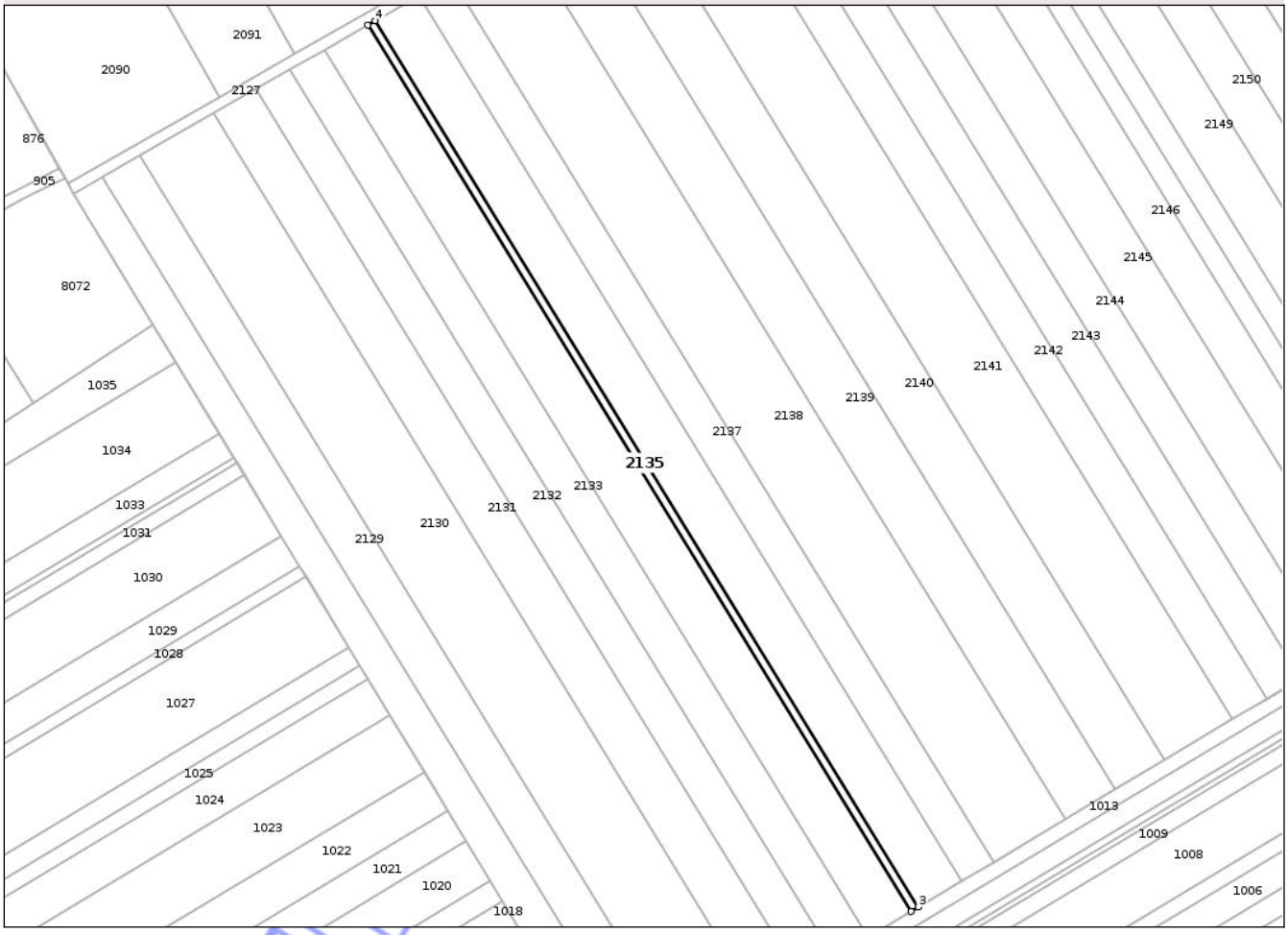

Date referitoare la teren

Crt	Categorie folosinţă	Intra vilan	Suprafaţa (mp)	Tarla	Parcelă	Nr. topo	Observaţii / Referinţe
1	arabil	NU	1.081	15/2	44	-	

Lungime Segmente

1) Valorile lungimilor segmentelor sunt obţinute din proiecţie în plan.

Punct început	X / Y	Punct sfârşit	X / Y	Lungime segment (** (m)
1	502.396,333 291.896,054	2	502.585,356 291.587,699	361.68
2	502.585,356 291.587,699	3	502.587,922 291.589,232	2.989
3	502.587,922 291.589,232	4	502.398,921 291.897,552	361.639
4	502.398,921 291.897,552	1	502.396,333 291.896,054	2.99

Document care conţine date cu caracter personal, protejat de prevederile Regulamentului (UE) nr. 679/2016 şi Legii 190/2018

**** Lungimile segmentelor sunt determinate în planul de proiecţie Stereo 70 şi sunt rotunjite la 1 milimetru.**
***** Distanţa dintre puncte este formată din segmente cumulate ce sunt mai mici decât valoarea 1 milimetru.**

Neutilizabil in circuitul civil

DATE DESPRE IMOBILUL NR. 2136

Oficiul de Cadastru şi Publicitate Imobiliară TELEORMAN
Biroul de Cadastru şi Publicitate Imobiliară Alexandria

A. Partea I. Descrierea imobilului

TEREN Extravilan

Adresa: Jud. Teleorman

Nr. Crt	Nr cadastral Nr. topografic	Suprafaţa* (mp)	Observaţii / Referinţe
A1	20606	6.300	Sector cadastral:28 Teren neimprejmuit;

B. Partea II. Proprietari şi acte

Inscrieri privitoare la dreptul de proprietate şi alte drepturi reale		Referinţe
78890 / 19/11/2018		
Hotarare Judecatoreasca nr. Sentința civilă Nr. 3325, din 16/12/2013 emis de JUDECATORIA ROSIORI DE VEDE;		
B1	Intabulare, drept de PROPRIETATEcu titlu de cumpărare, dobandit prin Hotarare Judecatoreasca, cota actuala 1/1, cota initiala 1/1	A1
	1) **PREDOI ȘTEFĂNIȚĂ CRISTIAN**	
1119 / 10/01/2024		
Act Notarial nr. CONTRACT DE IPOTECA IMOBILIARA AUTENTIFICAT SUB NR. 2353, din 20/11/2023 emis de Mladin Preoteasa Alina Corina;		
B3	Se noteaza interdictiile de instrainare, grevare, inchiriere, dezmembrare,alipire,construire,demolare,restructurare si amenajare	A1
	1) **AGRINVEST CREDIT I.F.N. S.A**, CIF:41531140	

C. Partea III. SARCINI

Inscrieri privind dezmembramintele dreptului de proprietate, drepturi reale de garanţie şi sarcini		Referinţe
1119 / 10/01/2024		
Act Notarial nr. CONTRACT DE IPOTECA IMOBILIARA AUTENTIFICAT SUB NR. 2353, din 20/11/2023 emis de Mladin Preoteasa Alina Corina;		
C3	Intabulare, drept de IPOTECA, Valoare:2700000 LEIsi celelalte obligatii de plata aferente creditului, dobandit prin Conventie, cota actuala 1/1	A1
	1) **AGRINVEST CREDIT I.F.N. S.A**, CIF:41531140	

Neutilizabil în circuitul civil

Anexa Nr. 1 La Partea I

Teren

Nr cadastral	Suprafaţa (mp)*	Observaţii / Referinţe
20606	6.300	

* Suprafaţa este determinată in planul de proiecţie Stereo 70.

DETALII LINIARE IMOBIL

Date referitoare la teren

Crt	Categorie folosinţă	Intra vilan	Suprafaţa (mp)	Tarla	Parcelă	Nr. topo	Observaţii / Referinţe
1	arabil	NU	6.300	15/2	43	-	IDENTIC CU PARCELA 44

Lungime Segmente

1) Valorile lungimilor segmentelor sunt obţinute din proiecţie în plan.

Punct început	X / Y	Punct sfârşit	X / Y	Lungime segment (** (m)
1	502.398,921 291.897,552	2	502.587,922 291.589,232	361.639
2	502.587,922 291.589,232	3	502.602,882 291.598,172	17.428
3	502.602,882 291.598,172	4	502.414,009 291.906,283	361.394
4	502.414,009 291.906,283	1	502.398,921 291.897,552	17.432

**** Lungimile segmentelor sunt determinate în planul de proiecţie Stereo 70 şi sunt rotunjite la 1 milimetru.**

Document care conţine date cu caracter personal, protejat de prevederile Regulamentului (UE) nr. 679/2016 şi Legii 190/2018

***** Distanţa dintre puncte este formată din segmente cumulate ce sunt mai mici decât valoarea 1 milimetru.**

Neutilizabil in circuitul civil

DATE DESPRE IMOBILUL NR. 2137

Oficiul de Cadastru şi Publicitate Imobiliară TELEORMAN
Biroul de Cadastru şi Publicitate Imobiliară Alexandria

A. Partea I. Descrierea imobilului

TEREN Extravilan

Adresa: Jud. Teleorman

Nr. Crt	Nr cadastral Nr. topografic	Suprafaţa* (mp)	Observaţii / Referinţe
A1		Din acte: 4.800 Masurata: 4.718	Sector cadastral:28 Teren neimprejmuit;

B. Partea II. Proprietari şi acte

Inscrieri privitoare la dreptul de proprietate şi alte drepturi reale		Referinţe
/		
Act Notarial nr. 179, din 25/08/2021 emis de SPN BARBU MARIA ȘI BARBU MIRCEA RĂZVAN (TITLUL DE PROPRIETATE NR. 3400453 DIN DATA DE 04.06.1996 EMIS DE CJPSDDPAT TELEORMAN);		
B1	Intabulare, drept de PROPRIETATE cu titlu de moștenire, bun propriu, dobandit prin Succesiune, cota actuala 1/2	A1
	1) **VORAPANOV AURELIA**	
B2	Intabulare, drept de PROPRIETATE cu titlu de moștenire, bun propriu, dobandit prin Succesiune, cota actuala 1/2	A1
	1) **POTRA MARINELA**	

C. Partea III. SARCINI .

Inscrieri privind dezmembramintele dreptului de proprietate, drepturi reale de garanţie şi sarcini	Referinţe
NU SUNT	

Neutilizabil în circuitul civil

Anexa Nr. 1 La Partea I

Teren

Nr cadastral	Suprafaţa (mp)*	Observaţii / Referinţe
	Din acte: 4.800 Masurata: 4.718	

* Suprafaţa este determinată in planul de proiecţie Stereo 70.

DETALII LINIARE IMOBIL

Date referitoare la teren

Crt	Categorie folosinţă	Intra vilan	Suprafaţa (mp)	Tarla	Parcelă	Nr. topo	Observaţii / Referinţe
1	arabil	NU	4.718	15/2	42	-	

Lungime Segmente
1) Valorile lungimilor segmentelor sunt obţinute din proiecţie în plan.

Punct început	X / Y	Punct sfârşit	X / Y	Lungime segment (** (m)
1	502.414,009 291.906,283	2	502.602,882 291.598,172	361.394
2	502.602,882 291.598,172	3	502.614,092 291.604,87	13.059
3	502.614,092 291.604,87	4	502.425,315 291.912,825	361.211
4	502.425,315 291.912,825	1	502.414,009 291.906,283	13.062

Document care conţine date cu caracter personal, protejat de prevederile Regulamentului (UE) nr. 679/2016 şi Legii 190/2018

**** Lungimile segmentelor sunt determinate în planul de proiecţie Stereo 70 şi sunt rotunjite la 1 milimetru.**
***** Distanţa dintre puncte este formată din segmente cumulate ce sunt mai mici decât valoarea 1 milimetru.**

Neutilizabil in circuitul civil

DATE DESPRE IMOBILUL NR. 2138

Oficiul de Cadastru şi Publicitate Imobiliară TELEORMAN
Biroul de Cadastru şi Publicitate Imobiliară Alexandria

A. Partea I. Descrierea imobilului

TEREN Extravilan

Adresa: Jud. Teleorman

Nr. Crt	Nr cadastral Nr. topografic	Suprafaţa* (mp)	Observaţii / Referinţe
A1		Din acte: 10.700 Masurata: 10.518	Sector cadastral:28 Teren neimprejmuit;

B. Partea II. Proprietari şi acte

Inscrieri privitoare la dreptul de proprietate şi alte drepturi reale		Referinţe
/		
Act Administrativ nr. 3400134, din 01/01/1991 emis de CJPSDDPAT TELEORMAN (CERTIFICAT DE DECES NR. 269201 DIN DATA DE 22.10.2009 ELIBERAT DE PRIMĂRIA DRĂGĂNEȘTI DE VEDE);		
B1	Intabulare, drept de PROPRIETATE, dobandit prin Reconstituire, cota actuala 1/1	A1
	1) **OVEDENIE M BADEA**, DECEDAT DEFUNCT:Da	

C. Partea III. SARCINI .

Inscrieri privind dezmembramintele dreptului de proprietate, drepturi reale de garanţie şi sarcini	Referinţe
NU SUNT	

Neutilizabil în circuitul civil

Anexa Nr. 1 La Partea I

Teren

Nr cadastral	Suprafaţa (mp)*	Observaţii / Referinţe
	Din acte: 10.700 Masurata: 10.518	

* Suprafaţa este determinată in planul de proiecţie Stereo 70.

DETALII LINIARE IMOBIL

Date referitoare la teren

Crt	Categorie folosinţă	Intra vilan	Suprafaţa (mp)	Tarla	Parcelă	Nr. topo	Observaţii / Referinţe
1	arabil	NU	10.518	15/2	41	-	IDENTIC CU TARLA 15

Lungime Segmente

1) Valorile lungimilor segmentelor sunt obţinute din proiecţie în plan.

Punct început	X / Y	Punct sfârşit	X / Y	Lungime segment (** (m)
1	502.425,315 291.912,825	2	502.614,092 291.604,87	361.211
2	502.614,092 291.604,87	3	502.639,104 291.619,816	29.137
3	502.639,104 291.619,816	4	502.450,541 291.927,422	360.801
4	502.450,541 291.927,422	1	502.425,315 291.912,825	29.145

Document care conţine date cu caracter personal, protejat de prevederile Regulamentului (UE) nr. 679/2016 şi Legii 190/2018

**** Lungimile segmentelor sunt determinate în planul de proiecţie Stereo 70 şi sunt rotunjite la 1 milimetru.**
***** Distanţa dintre puncte este formată din segmente cumulate ce sunt mai mici decât valoarea 1 milimetru.**

Neutilizabil in circuitul civil

DATE DESPRE IMOBILUL NR. 2139

Oficiul de Cadastru şi Publicitate Imobiliară TELEORMAN
Biroul de Cadastru şi Publicitate Imobiliară Alexandria

A. Partea I. Descrierea imobilului

TEREN Extravilan

Adresa: Jud. Teleorman

Nr. Crt	Nr cadastral Nr. topografic	Suprafaţa* (mp)	Observaţii / Referinţe
A1		Din acte: 7.400 Masurata: 7.274	Sector cadastral:28 Teren neimprejmuit;

B. Partea II. Proprietari şi acte

Inscrieri privitoare la dreptul de proprietate şi alte drepturi reale		Referinţe
/		
Hotarare Judecatoreasca nr. 885, din 11/05/2010 emis de JUDECATORIA ROSIORII DE VEDE JUDETUL TELEORMAN (TITLUL DE PROPRIETATE NR. 3400084 DIN DATA DE 01.01.1991 EMIS DE CJPSDDPAT TELEORMAN);		
B1	Intabulare, drept de PROPRIETATE cu titlu de partaj, dobandit prin Hotarare Judecatoreasca, cota actuala 1/1	A1
	1) **OVEDENIE GHEORGHIŢA**, LIPSĂ CNP 2) **OVEDENIE PENTRE**, LIPSĂ CNP	

C. Partea III. SARCINI .

Inscrieri privind dezmembramintele dreptului de proprietate, drepturi reale de garanţie şi sarcini	Referinţe
NU SUNT	

Neutilizabil în circuitul civil

Anexa Nr. 1 La Partea I

Teren

Nr cadastral	Suprafaţa (mp)*	Observaţii / Referinţe
	Din acte: 7.400 Masurata: 7.274	

* Suprafaţa este determinată in planul de proiecţie Stereo 70.

DETALII LINIARE IMOBIL

Date referitoare la teren

Crt	Categorie folosinţă	Intra vilan	Suprafaţa (mp)	Tarla	Parcelă	Nr. topo	Observaţii / Referinţe
1	arabil	NU	7.274	15/2	40/1	-	IDENTIC CU TARLA 15 SI PARCELĂ b

Lungime Segmente

1) Valorile lungimilor segmentelor sunt obţinute din proiecţie în plan.

Punct început	X / Y	Punct sfârşit	X / Y	Lungime segment (** (m)
1	502.450,541 291.927,422	2	502.639,104 291.619,816	360.801
2	502.639,104 291.619,816	3	502.656,418 291.630,163	20.17
3	502.656,418 291.630,163	4	502.468,003 291.937,527	360.517
4	502.468,003 291.937,527	1	502.450,541 291.927,422	20.175

Document care conţine date cu caracter personal, protejat de prevederile Regulamentului (UE) nr. 679/2016 şi Legii 190/2018

**** Lungimile segmentelor sunt determinate în planul de proiecţie Stereo 70 şi sunt rotunjite la 1 milimetru.**
***** Distanţa dintre puncte este formată din segmente cumulate ce sunt mai mici decât valoarea 1 milimetru.**

Neutilizabil in circuitul civil

DATE DESPRE IMOBILUL NR. 2140

Oficiul de Cadastru şi Publicitate Imobiliară TELEORMAN
Biroul de Cadastru şi Publicitate Imobiliară Alexandria

A. Partea I. Descrierea imobilului

TEREN Extravilan

Adresa: Jud. Teleorman

Nr. Crt	Nr cadastral Nr. topografic	Suprafaţa* (mp)	Observaţii / Referinţe
A1		Din acte: 7.400 Masurata: 7.274	Sector cadastral:28 Teren neimprejmuit;

B. Partea II. Proprietari şi acte

Inscrieri privitoare la dreptul de proprietate şi alte drepturi reale		Referinţe
/		
Hotarare Judecatoreasca nr. 885, din 11/05/2010 emis de JUDECATORIA ROSIORII DE VEDE JUDETUL TELEORMAN (TITLUL DE PROPRIETATE NR. 3400084 DIN DATA DE 01.01.1991 EMIS DE CJPSDDPAT TELEORMAN);		
B1	Intabulare, drept de PROPRIETATE cu titlu de partaj, dobandit prin Hotarare Judecatoreasca, cota actuala 1/1	A1
	1) **GÎSCĂ VICTORIA**, LIPSĂ CNP 2) **OVEDENIE FLOAREA**, LIPSĂ CNP 3) **OVEDENIE ANIȘOR**, LIPSĂ CNP 4) **ISTRATE VALINA**, LIPSĂ CNP	

C. Partea III. SARCINI .

Inscrieri privind dezmembramintele dreptului de proprietate, drepturi reale de garanţie şi sarcini	Referinţe
NU SUNT	

Neutilizabil în circuitul civil

Anexa Nr. 1 La Partea I

Teren

Nr cadastral	Suprafaţa (mp)*	Observaţii / Referinţe
	Din acte: 7.400 Masurata: 7.274	

* Suprafaţa este determinată in planul de proiecţie Stereo 70.

DETALII LINIARE IMOBIL

Date referitoare la teren

Crt	Categorie folosinţă	Intra vilan	Suprafaţa (mp)	Tarla	Parcelă	Nr. topo	Observaţii / Referinţe
1	arabil	NU	7.274	15/2	40	-	IDENTIC CU TARLA 15

Lungime Segmente
1) Valorile lungimilor segmentelor sunt obţinute din proiecţie în plan.

Punct început	X / Y	Punct sfârşit	X / Y	Lungime segment (** (m)
1	502.485,5 291.947,606	2	502.475,643 291.941,948	11.365
2	502.475,643 291.941,948	3	502.468,003 291.937,527	8.827
3	502.468,003 291.937,527	4	502.656,418 291.630,163	360.517
4	502.656,418 291.630,163	5	502.673,746 291.640,517	20.186
5	502.673,746 291.640,517	1	502.485,5 291.947,606	360.195

Document care conţine date cu caracter personal, protejat de prevederile Regulamentului (UE) nr. 679/2016 şi Legii 190/2018

**** Lungimile segmentelor sunt determinate în planul de proiecţie Stereo 70 şi sunt rotunjite la 1 milimetru.**
***** Distanţa dintre puncte este formată din segmente cumulate ce sunt mai mici decât valoarea 1 milimetru.**

Neutilizabil in circuitul civil

DATE DESPRE IMOBILUL NR. 2141

Oficiul de Cadastru şi Publicitate Imobiliară TELEORMAN
Biroul de Cadastru şi Publicitate Imobiliară Alexandria

A. Partea I. Descrierea imobilului

TEREN Extravilan

Adresa: Jud. Teleorman

Nr. Crt	Nr cadastral Nr. topografic	Suprafaţa* (mp)	Observaţii / Referinţe
A1		Din acte: 10.000 Masurata: 9.830	Sector cadastral:28 Teren neimprejmuit;

B. Partea II. Proprietari şi acte

Inscrieri privitoare la dreptul de proprietate şi alte drepturi reale		Referinţe
/		
Hotarare Judecatoreasca nr. 1746, din 24/07/2012 emis de JUDECATORIA ROSIORII DE VEDE JUDETUL TELEORMAN (TITLUL DE PROPRIETATE NR. 3400033 DIN DATA DE 16.03.2011 EMIS DE CJPSDDPAT TELEORMAN);		
B1	Intabulare, drept de PROPRIETATE cu titlu de partaj, bun propriu, dobandit prin Hotarare Judecatoreasca, cota actuala 1/1	A1
	1) **VĂDUVA GEORGETA**	

C. Partea III. SARCINI .

Inscrieri privind dezmembramintele dreptului de proprietate, drepturi reale de garanţie şi sarcini	Referinţe
NU SUNT	

Neutilizabil în circuitul civil

Anexa Nr. 1 La Partea I

Teren

Nr cadastral	Suprafaţa (mp)*	Observaţii / Referinţe
	Din acte: 10.000 Masurata: 9.830	

* Suprafaţa este determinată in planul de proiecţie Stereo 70.

DETALII LINIARE IMOBIL

Date referitoare la teren

Crt	Categorie folosinţă	Intra vilan	Suprafaţa (mp)	Tarla	Parcelă	Nr. topo	Observaţii / Referinţe
1	arabil	NU	9.830	15/2	39	-	IDENTIC CU TARLA 15

Lungime Segmente
1) Valorile lungimilor segmentelor sunt obţinute din proiecţie în plan.

Punct început	X / Y	Punct sfârşit	X / Y	Lungime segment (** (m)
1	502.697,19 291.654,527	2	502.509,194 291.961,206	359.714
2	502.509,194 291.961,206	3	502.485,5 291.947,606	27.32
3	502.485,5 291.947,606	4	502.673,746 291.640,517	360.195
4	502.673,746 291.640,517	1	502.697,19 291.654,527	27.311

Document care conţine date cu caracter personal, protejat de prevederile Regulamentului (UE) nr. 679/2016 şi Legii 190/2018

**** Lungimile segmentelor sunt determinate în planul de proiecţie Stereo 70 şi sunt rotunjite la 1 milimetru.**
***** Distanţa dintre puncte este formată din segmente cumulate ce sunt mai mici decât valoarea 1 milimetru.**

Neutilizabil in circuitul civil

DATE DESPRE IMOBILUL NR. 2149

Oficiul de Cadastru şi Publicitate Imobiliară TELEORMAN
Biroul de Cadastru şi Publicitate Imobiliară Alexandria

A. Partea I. Descrierea imobilului

TEREN Extravilan

Adresa: Jud. Teleorman

Nr. Crt	Nr cadastral Nr. topografic	Suprafaţa* (mp)	Observaţii / Referinţe
A1	20726	6.300	Sector cadastral:28 Teren neimprejmuit;

B. Partea II. Proprietari şi acte

Inscrieri privitoare la dreptul de proprietate şi alte drepturi reale		Referinţe
/		
Hotarare Judecatoreasca nr. 489, din 21/04/2021 emis de JUDECĂTORIA ROȘIORII DE VEDE JUDETUL TELEORMAN (TITLUL DE PROPRIETATE NR. 3400326 DIN DATA DE 09.05.1995 EMIS DE CJPSDDPAT TELEORMAN);		
B4	Intabulare, drept de PROPRIETATE cu titlu de cumpărare, bun propriu, dobandit prin Hotarare Judecatoreasca, cota actuala 1/1	A1
	1) **CERNEA BOGDAN IOAN**	

C. Partea III. SARCINI .

Inscrieri privind dezmembramintele dreptului de proprietate, drepturi reale de garanţie şi sarcini	Referinţe
NU SUNT	

Neutilizabil în circuitul civil

Anexa Nr. 1 La Partea I

Teren

Nr cadastral	Suprafaţa (mp)*	Observaţii / Referinţe
20726	6.300	

* Suprafaţa este determinată in planul de proiecţie Stereo 70.

DETALII LINIARE IMOBIL

Date referitoare la teren

Crt	Categorie folosinţă	Intra vilan	Suprafaţa (mp)	Tarla	Parcelă	Nr. topo	Observaţii / Referinţe
1	arabil	NU	6.300	15/2	31	-	IDENTIC CU TARLA 15

Lungime Segmente
1) Valorile lungimilor segmentelor sunt obţinute din proiecţie în plan.

Punct început	X / Y	Punct sfârşit	X / Y	Lungime segment (** (m)
1	502.587,547 292.006,183	2	502.774,715 291.700,853	358.132
2	502.774,715 291.700,853	3	502.789,822 291.709,88	17.599
3	502.789,822 291.709,88	4	502.602,745 292.015,061	357.957
4	502.602,745 292.015,061	5	502.594,204 292.010,005	9.925
5	502.594,204 292.010,005	1	502.587,547 292.006,183	7.676

Document care conţine date cu caracter personal, protejat de prevederile Regulamentului (UE) nr. 679/2016 şi Legii 190/2018

**** Lungimile segmentelor sunt determinate în planul de proiecţie Stereo 70 şi sunt rotunjite la 1 milimetru.**
***** Distanţa dintre puncte este formată din segmente cumulate ce sunt mai mici decât valoarea 1 milimetru.**

Neutilizabil in circuitul civil

DATE DESPRE IMOBILUL NR. 2150

Oficiul de Cadastru şi Publicitate Imobiliară TELEORMAN
Biroul de Cadastru şi Publicitate Imobiliară Alexandria

A. Partea I. Descrierea imobilului

TEREN Extravilan

Adresa: Jud. Teleorman

Nr. Crt	Nr cadastral Nr. topografic	Suprafaţa* (mp)	Observaţii / Referinţe
A1		Din acte: 5.600 Masurata: 5.505	Sector cadastral:28 Teren neimprejmuit;

B. Partea II. Proprietari şi acte

Inscrieri privitoare la dreptul de proprietate şi alte drepturi reale		Referinţe
/		
Hotarare Judecatoreasca nr. 759, din 22/05/2015 emis de JUDECATORIA ROSIORII DE VEDE JUDETUL TELEORMAN (TITLUL DE PROPRIETATE NR. 3400465 DIN DATA DE 29.07.1996 EMIS DE CJPSDDPAT TELEORMAN);		
B1	Intabulare, drept de PROPRIETATE cu titlu de partaj, dobandit prin Hotarare Judecatoreasca, cota actuala 1/1	A1
	1) **RUSU FLORICA** 2) **RUSU MARIAN** 3) **RUSU VALENTIN**	

C. Partea III. SARCINI .

Inscrieri privind dezmembramintele dreptului de proprietate, drepturi reale de garanţie şi sarcini	Referinţe
NU SUNT	

Neutilizabil în circuitul civil

Anexa Nr. 1 La Partea I

Teren

Nr cadastral	Suprafaţa (mp)*	Observaţii / Referinţe
	Din acte: 5.600 Masurata: 5.505	

* Suprafaţa este determinată in planul de proiecţie Stereo 70.

DETALII LINIARE IMOBIL

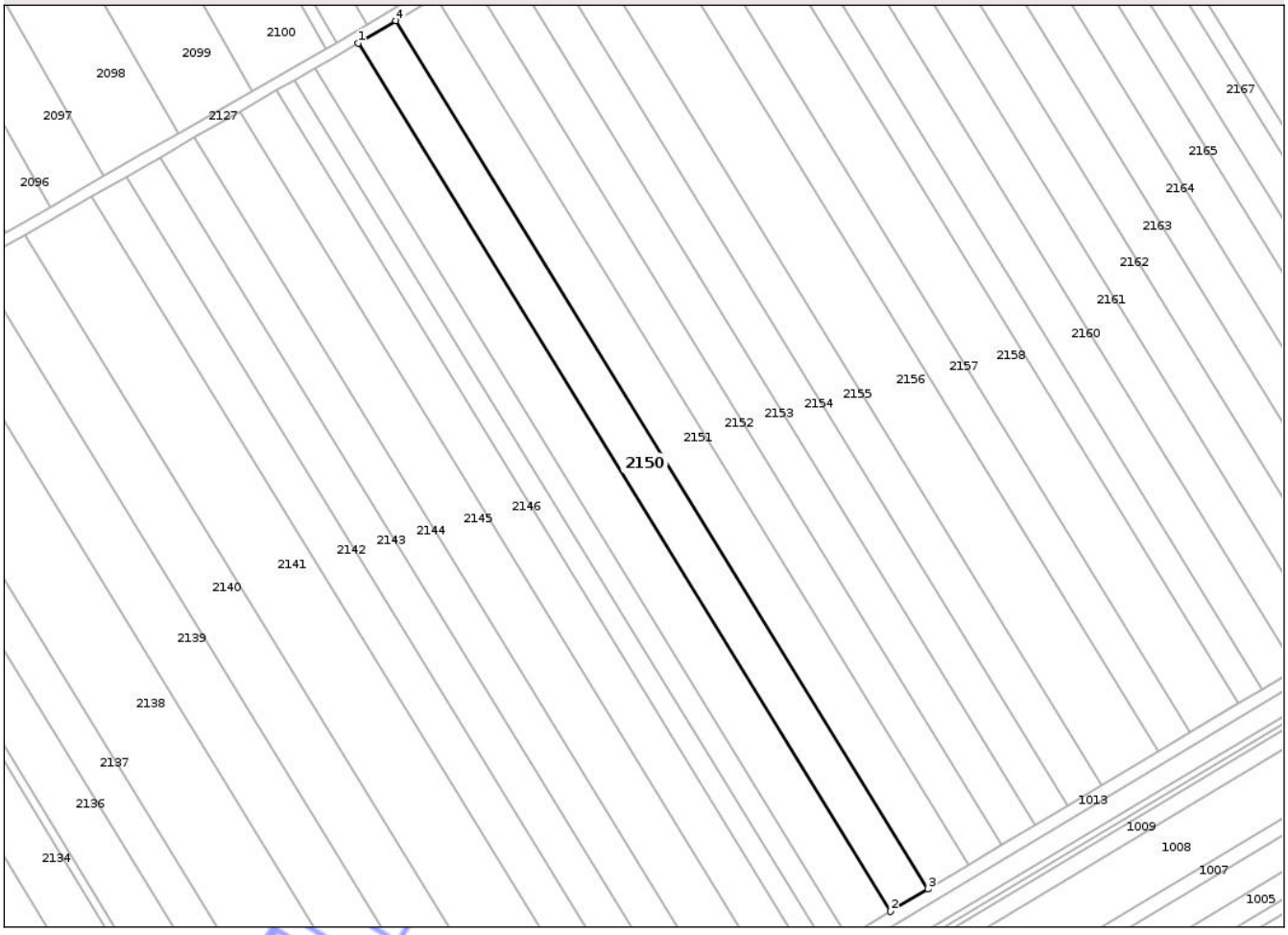

Date referitoare la teren

Crt	Categorie folosinţă	Intra vilan	Suprafaţa (mp)	Tarla	Parcelă	Nr. topo	Observaţii / Referinţe
1	arabil	NU	5.505	15/2	30	-	

Lungime Segmente

1) Valorile lungimilor segmentelor sunt obţinute din proiecţie în plan.

Punct început	X / Y	Punct sfârşit	X / Y	Lungime segment (** (m)
1	502.602,745 292.015,061	2	502.789,822 291.709,88	357.957
2	502.789,822 291.709,88	3	502.803,025 291.717,77	15.381
3	502.803,025 291.717,77	4	502.615,981 292.022,897	357.894
4	502.615,981 292.022,897	1	502.602,745 292.015,061	15.382

Document care conţine date cu caracter personal, protejat de prevederile Regulamentului (UE) nr. 679/2016 şi Legii 190/2018

**** Lungimile segmentelor sunt determinate în planul de proiecţie Stereo 70 şi sunt rotunjite la 1 milimetru.**
***** Distanţa dintre puncte este formată din segmente cumulate ce sunt mai mici decât valoarea 1 milimetru.**

Neutilizabil in circuitul civil

DATE DESPRE IMOBILUL NR. 2142

Oficiul de Cadastru şi Publicitate Imobiliară TELEORMAN
Biroul de Cadastru şi Publicitate Imobiliară Alexandria

A. Partea I. Descrierea imobilului

Nr. CF vechi:242
Nr. cadastral vechi:303

TEREN Extravilan
Adresa: Jud. Teleorman

Nr. Crt	Nr cadastral Nr. topografic	Suprafaţa* (mp)	Observaţii / Referinţe
A1	20034	5.000	Sector cadastral:28 Teren neimprejmuit;

B. Partea II. Proprietari şi acte

Inscrieri privitoare la dreptul de proprietate şi alte drepturi reale		Referinţe
12187 / 19/05/2011		
Act Notarial nr. 954, din 19/05/2011 emis de BNP DRAGHICI NICOLETA;		
B3	Intabulare, drept de PROPRIETATEcu titlu de cumparare, dobandit prin Conventie, cota actuala 1/1, cota initiala 1/1	A1
	1) **MARIN ANDREEA-EMILIA INTREPRINDERE INDIVIDUALA**, CIF:9999999999999, -cu sediul in sat Vacaresti, com. Draganesti de Vede, jud. Teleorman	
4148 / 12/02/2013		
Hotarare Judecatoreasca nr. incheiere nr. 1427, din 12/06/2012 emis de JUDECATORIA ROSIORII DE VEDE;		
B5	se radiaza inscrierea de sub B4 privind notarea spre informare a actiuni civile din dosar nr. 2633/292/2011 - Judecatoria Rosiorii de Vede avand ca obiect anularea contractului de donatie aut. nr. 2500/2009, contractul de vanzare cumparare aut. nr. 954/2011 si a contractului de donatie aut. nr. 18/2000 emise de BNP NICOLETA DRAGHICI	A1
59403 / 05/12/2014		
Act Notarial nr. Contract de ipotecă imobiliară aut.2231, din 04/12/2014 emis de SPN Draguşin Mircea (Declaraţie aut.2627 din 24.11.2014,emisă de BIN Nicoleta Drăghici);		
B7	Se notează interdicţiile de înstrăinare, grevare, închiriere, dezmembrare, comasare, restructurare, amenajare, construire şi demolare	A1
	1) **LIBRA INTERNET BANK SA,PRIN SUCURSALA CRAIOVA**, CIF:9999999999999	
7169 / 02/03/2015		
Act Notarial nr. CERERE, din 02/03/2015 emis de NP Dragusin Mircea (Dosar arhivă BCPI Alexandria nr 59403/2014 (Contract de ipotecă imobiliară aut nr 2231/04.12.2014 emis de SNP Drăguşin Mircea));		
B8	Se noteaza interdictia de arendare	A1
	1) **LIBRA INTERNET BANK SA PRIN SUCURSALA CRAIOVA**, CIF:8119644	
28948 / 15/03/2017		
Act Notarial nr. Contract de ipoteca imobiliara aut. nr. 382, din 13/03/2017 emis de N.P. Dragusin Danut Florin;		
B9	Se notează interdicţiile de înstrăinare, grevare, închiriere, arendare, dezmembrare, comasare, restructurare, si construire	A1
	1) **LIBRA INTERNET BANK SA PRIN SUCURSALA CRAIOVA**, CIF:8119644	

C. Partea III. SARCINI

Inscrieri privind dezmembramintele dreptului de proprietate, drepturi reale de garanţie şi sarcini		Referinţe
59403 / 05/12/2014		
Act Notarial nr. Contract de ipotecă imobiliară aut.2231, din 04/12/2014 emis de SPN Draguşin Mircea (Declaraţie aut.2627 din 24.11.2014,emisă de BIN Nicoleta Drăghici);		
C2	Se radiază sarcinile de sub CIII1 şi de sub BII 6-Ipoteca nr.33420/24.10.2014 şi Interdicţiile aferente acesteia	A1
C3	Intabulare, drept de IPOTECA, Valoare:240000 RONşi celelalte obligaţii de plată aferente creditului, dobandit prin Conventie, cota actuala 1/1	A1
	1) **LIBRA INTERNET BANK SA,PRIN SUCURSALA CRAIOVA**, CIF:9999999999999	
28948 / 15/03/2017		
Act Notarial nr. Contract de ipoteca imobiliara aut. nr. 382, din 13/03/2017 emis de N.P. Dragusin Danut Florin;		

Neutilizabil în circuitul civil

Inscrieri privind dezmembramintele dreptului de proprietate, drepturi reale de garanţie şi sarcini		Referinţe
C4	Intabulare, drept de IPOTECA, Valoare:150000 RONprecum si celelalte obligatii de plata aferente creditului, dobandit prin Conventie, cota actuala 1/1	A1
	1) **LIBRA INTERNET BANK SA PRIN SUCURSALA CRAIOVA**, CIF:8119644	

Neutilizabil in circuitul civil

Anexa Nr. 1 La Partea I

Teren

Nr cadastral	Suprafaţa (mp)*	Observaţii / Referinţe
20034	5.000	

* Suprafaţa este determinată in planul de proiecţie Stereo 70.

DETALII LINIARE IMOBIL

Date referitoare la teren

Crt	Categorie folosinţă	Intra vilan	Suprafaţa (mp)	Tarla	Parcelă	Nr. topo	Observaţii / Referinţe
1	arabil	NU	5.000	15/2	38	-	

Lungime Segmente

1) Valorile lungimilor segmentelor sunt obţinute din proiecţie în plan.

Punct început	X / Y	Punct sfârşit	X / Y	Lungime segment (** (m)
1	502.697,19 291.654,527	2	502.709,127 291.661,659	13.905
2	502.709,127 291.661,659	3	502.521,259 291.968,131	359.471
3	502.521,259 291.968,131	4	502.509,194 291.961,206	13.911
4	502.509,194 291.961,206	1	502.697,19 291.654,527	359.714

**** Lungimile segmentelor sunt determinate în planul de proiecţie Stereo 70 şi sunt rotunjite la 1 milimetru.**

Document care conţine date cu caracter personal, protejat de prevederile Regulamentului (UE) nr. 679/2016 şi Legii 190/2018

***** Distanţa dintre puncte este formată din segmente cumulate ce sunt mai mici decât valoarea 1 milimetru.**

Neutilizabil in circuitul civil

DATE DESPRE IMOBILUL NR. 2151

Oficiul de Cadastru şi Publicitate Imobiliară TELEORMAN
Biroul de Cadastru şi Publicitate Imobiliară Alexandria

A. Partea I. Descrierea imobilului

TEREN Extravilan

Adresa: Jud. Teleorman

Nr. Crt	Nr cadastral Nr. topografic	Suprafaţa* (mp)	Observaţii / Referinţe
A1	20749	5.900	Sector cadastral:28 Teren neimprejmuit;

B. Partea II. Proprietari şi acte

Inscrieri privitoare la dreptul de proprietate şi alte drepturi reale		Referinţe
126980 / 27/10/2021		
Act Notarial nr. Contract de vanzare cumparare aut.nr.1040, din 26/10/2021 emis de Iatan Irina;		
B2	Intabulare, drept de PROPRIETATEcu titlul de drept cumparare,bun comun, dobandit prin Conventie, cota actuala 1/1, cota initiala 1/1	A1
	1) **NEAGU-GOANŢĂ GABRIELA-STELIANA** 2) **NEAGU-GOANȚĂ ŞTEFĂNEL**	

C. Partea III. SARCINI .

Inscrieri privind dezmembramintele dreptului de proprietate, drepturi reale de garanţie şi sarcini	Referinţe
NU SUNT	

Neutilizabil în circuitul civil

Anexa Nr. 1 La Partea I

Teren

Nr cadastral	Suprafaţa (mp)*	Observaţii / Referinţe
20749	5.900	

* Suprafaţa este determinată in planul de proiecţie Stereo 70.

DETALII LINIARE IMOBIL

Date referitoare la teren

Crt	Categorie folosinţă	Intra vilan	Suprafaţa (mp)	Tarla	Parcelă	Nr. topo	Observaţii / Referinţe
1	arabil	NU	5.900	15/2	29	-	IDENTIC CU TARLA 15

Lungime Segmente

1) Valorile lungimilor segmentelor sunt obţinute din proiecţie în plan.

Punct început	X / Y	Punct sfârşit	X / Y	Lungime segment (** (m)
1	502.615,981 292.022,897	2	502.803,025 291.717,77	357.894
2	502.803,025 291.717,77	3	502.817,179 291.726,227	16.488
3	502.817,179 291.726,227	4	502.630,17 292.031,297	357.827
4	502.630,17 292.031,297	1	502.615,981 292.022,897	16.489

**** Lungimile segmentelor sunt determinate în planul de proiecţie Stereo 70 şi sunt rotunjite la 1 milimetru.**

Document care conţine date cu caracter personal, protejat de prevederile Regulamentului (UE) nr. 679/2016 şi Legii 190/2018

***** Distanţa dintre puncte este formată din segmente cumulate ce sunt mai mici decât valoarea 1 milimetru.**

Neutilizabil in circuitul civil

DATE DESPRE IMOBILUL NR. 2179

Oficiul de Cadastru şi Publicitate Imobiliară TELEORMAN
Biroul de Cadastru şi Publicitate Imobiliară Alexandria

A. Partea I. Descrierea imobilului

TEREN Extravilan

Adresa: Jud. Teleorman

Nr. Crt	Nr cadastral Nr. topografic	Suprafaţa* (mp)	Observaţii / Referinţe
A1		Din acte: 4.400 Masurata: 4.325	Sector cadastral:28 Teren neimprejmuit;

B. Partea II. Proprietari şi acte

Inscrieri privitoare la dreptul de proprietate şi alte drepturi reale		Referinţe
/		
Act Administrativ nr. 3400022, din 01/06/1993 emis de CJPSDDPAT TELEORMAN;		
B1	Intabulare, drept de PROPRIETATE, dobandit prin Reconstituire, cota actuala 1/1	A1
	1) **MORTU A NICOLAE**, LIPSA CNP	

C. Partea III. SARCINI .

Inscrieri privind dezmembramintele dreptului de proprietate, drepturi reale de garanţie şi sarcini	Referinţe
NU SUNT	

Neutilizabil în circuitul civil

Anexa Nr. 1 La Partea I

Teren

Nr cadastral	Suprafaţa (mp)*	Observaţii / Referinţe
	Din acte: 4.400 Masurata: 4.325	

* Suprafaţa este determinată in planul de proiecţie Stereo 70.

DETALII LINIARE IMOBIL

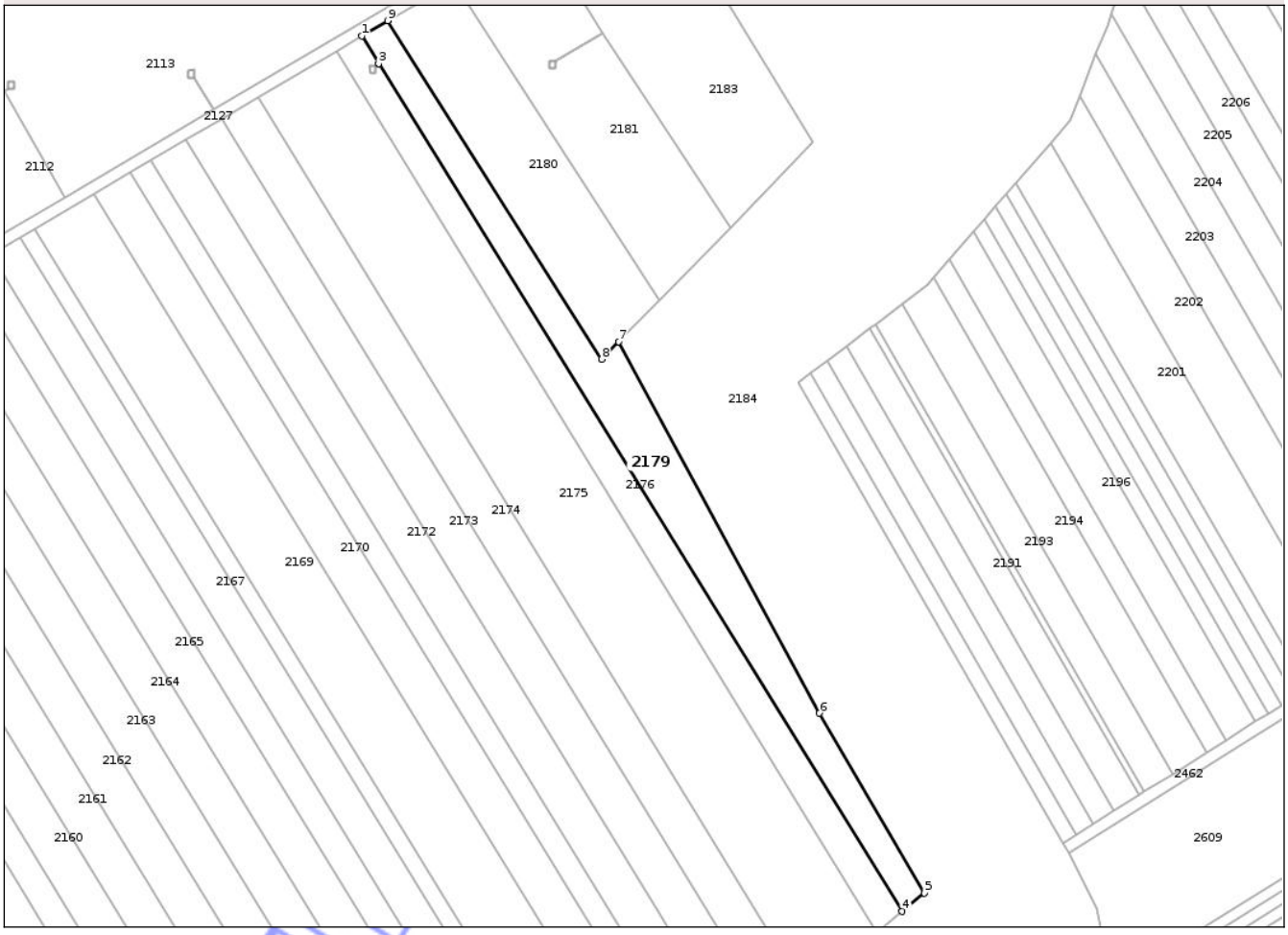

Date referitoare la teren

Crt	Categorie folosinţă	Intra vilan	Suprafaţa (mp)	Tarla	Parcelă	Nr. topo	Observaţii / Referinţe
1	arabil	NU	4.325	15/2	4	-	IDENTIC CU TARLA 15

Lungime Segmente

1) Valorile lungimilor segmentelor sunt obţinute din proiecţie în plan.

Punct început	X / Y	Punct sfârşit	X / Y	Lungime segment (** (m)
1	502.937,571 292.212,736	2	502.943,165 292.203,469	10.825
2	502.943,165 292.203,469	3	502.943,167 292.203,468	0.002
3	502.943,167 292.203,468	4	503.118,404 291.919,869	333.371
4	503.118,404 291.919,869	5	503.125,848 291.925,968	9.623
5	503.125,848 291.925,968	6	503.090,681 291.986,146	69.7

Document care conţine date cu caracter personal, protejat de prevederile Regulamentului (UE) nr. 679/2016 şi Legii 190/2018

Punct început	X / Y	Punct sfârşit	X / Y	Lungime segment (** (m)
6	503.090,681 291.986,146	7	503.023,555 292.110,421	141.245
7	503.023,555 292.110,421	8	503.017,854 292.104,604	8.145
8	503.017,854 292.104,604	9	502.946,257 292.217,856	133.986
9	502.946,257 292.217,856	1	502.937,571 292.212,736	10.083

**** Lungimile segmentelor sunt determinate în planul de proiecţie Stereo 70 şi sunt rotunjite la 1 milimetru.**
***** Distanţa dintre puncte este formată din segmente cumulate ce sunt mai mici decât valoarea 1 milimetru.**

Neutilizabil in circuitul civil

DATE DESPRE IMOBILUL NR. 2288

Oficiul de Cadastru şi Publicitate Imobiliară TELEORMAN
Biroul de Cadastru şi Publicitate Imobiliară Alexandria

A. Partea I. Descrierea imobilului

TEREN Extravilan

Adresa: Jud. Teleorman

Nr. Crt	Nr cadastral Nr. topografic	Suprafaţa* (mp)	Observaţii / Referinţe
A1		3.700	Sector cadastral:28 Teren neimprejmuit;

B. Partea II. Proprietari şi acte

Inscrieri privitoare la dreptul de proprietate şi alte drepturi reale		Referinţe
/		
Act Administrativ nr. 3400269, din 03/11/1994 emis de CJPSDDPAT TELEORMAN;		
B1	Intabulare, drept de PROPRIETATE, dobandit prin Reconstituire, cota actuala 1/1	A1
	1) **GEAC I BARBU**, LIPSA CNP	

C. Partea III. SARCINI .

Inscrieri privind dezmembramintele dreptului de proprietate, drepturi reale de garanţie şi sarcini	Referinţe
NU SUNT	

Neutilizabil în circuitul civil

Anexa Nr. 1 La Partea I

Teren

Nr cadastral	Suprafaţa (mp)*	Observaţii / Referinţe
	3.700	

* Suprafaţa este determinată in planul de proiecţie Stereo 70.

DETALII LINIARE IMOBIL



Date referitoare la teren

Crt	Categorie folosinţă	Intra vilan	Suprafaţa (mp)	Tarla	Parcelă	Nr. topo	Observaţii / Referinţe
1	arabil	NU	3.700	17	51	-	

Lungime Segmente

1) Valorile lungimilor segmentelor sunt obţinute din proiecţie în plan.

Punct început	X / Y	Punct sfârşit	X / Y	Lungime segment (** (m)
1	503.995,484 291.778,222	2	503.989,694 291.785,271	9.122
2	503.989,694 291.785,271	3	503.644,448 291.572,522	405.533
3	503.644,448 291.572,522	4	503.643,683 291.561,434	11.114
4	503.643,683 291.561,434	1	503.995,484 291.778,222	413.232

**** Lungimile segmentelor sunt determinate în planul de proiecţie Stereo 70 şi sunt rotunjite la 1 milimetru.**

Document care conţine date cu caracter personal, protejat de prevederile Regulamentului (UE) nr. 679/2016 şi Legii 190/2018

***** Distanţa dintre puncte este formată din segmente cumulate ce sunt mai mici decât valoarea 1 milimetru.**

Neutilizabil in circuitul civil

DATE DESPRE IMOBILUL NR. 2571

Oficiul de Cadastru şi Publicitate Imobiliară TELEORMAN
Biroul de Cadastru şi Publicitate Imobiliară Alexandria

A. Partea I. Descrierea imobilului

TEREN Extravilan

Adresa: Jud. Teleorman

Nr. Crt	Nr cadastral Nr. topografic	Suprafaţa* (mp)	Observaţii / Referinţe
A1		2.000	Sector cadastral:28 Teren neimprejmuit;

B. Partea II. Proprietari şi acte

Inscrieri privitoare la dreptul de proprietate şi alte drepturi reale		Referinţe
/		
Act Administrativ nr. 3400022, din 01/06/1993 emis de CJPSDDPAT TELEORMAN;		
B1	Intabulare, drept de PROPRIETATE, dobandit prin Reconstituire, cota actuala 1/1	A1
	1) **MORTU A NICOLAE**, LIPSA CNP	

C. Partea III. SARCINI .

Inscrieri privind dezmembramintele dreptului de proprietate, drepturi reale de garanţie şi sarcini	Referinţe
NU SUNT	

Neutilizabil în circuitul civil

Anexa Nr. 1 La Partea I

Teren

Nr cadastral	Suprafaţa (mp)*	Observaţii / Referinţe
	2.000	

* Suprafaţa este determinată in planul de proiecţie Stereo 70.

DETALII LINIARE IMOBIL

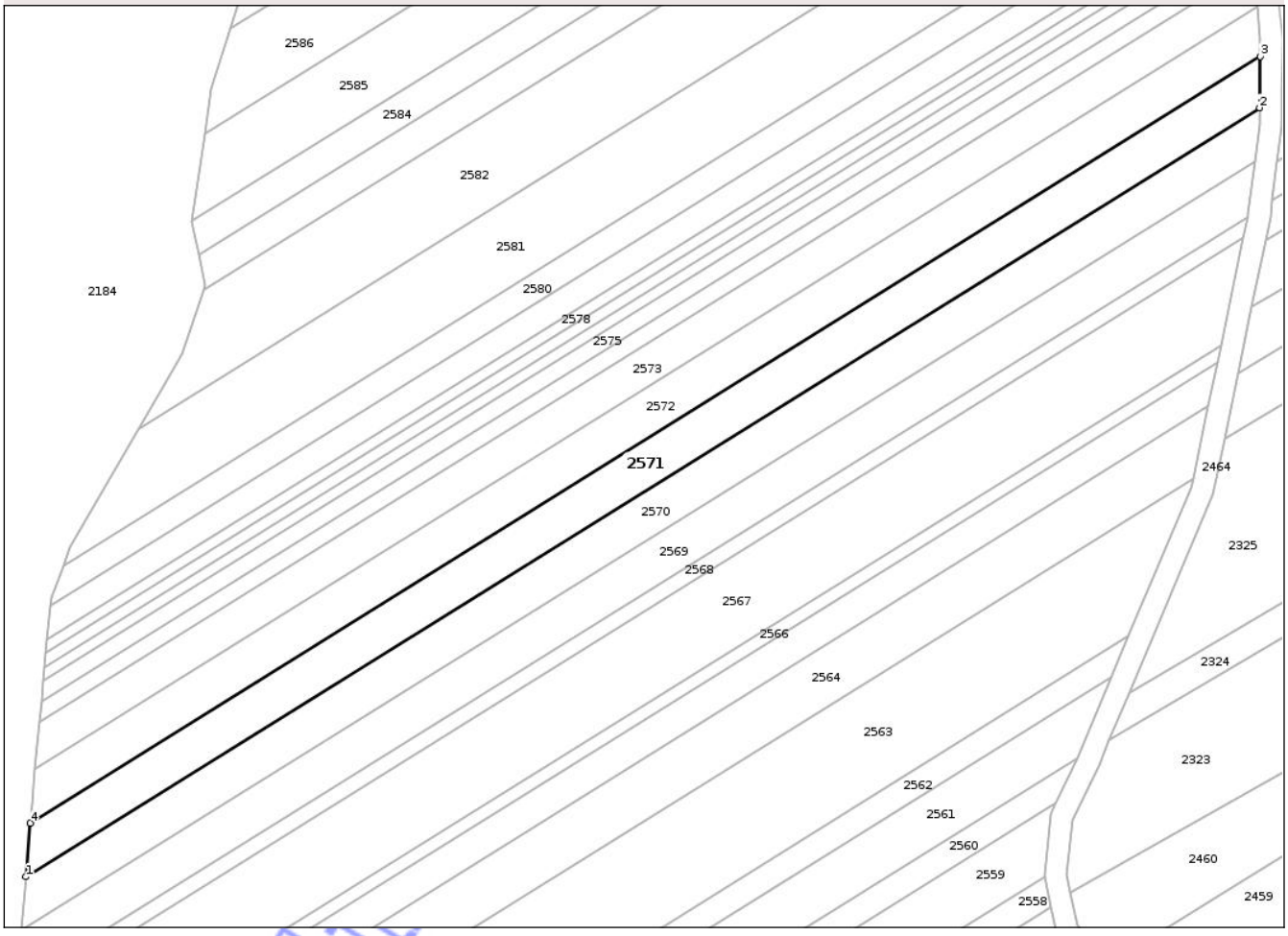

Date referitoare la teren

Crt	Categorie folosinţă	Intra vilan	Suprafaţa (mp)	Tarla	Parcelă	Nr. topo	Observaţii / Referinţe
1	arabil	NU	2.000	16	105	-	

Lungime Segmente

1) Valorile lungimilor segmentelor sunt obţinute din proiecţie în plan.

Punct început	X / Y	Punct sfârşit	X / Y	Lungime segment (** (m)
1	503.153,767 291.551,272	2	503.374,18 291.688,49	259.636
2	503.374,18 291.688,49	3	503.374,297 291.697,651	9.162
3	503.374,297 291.697,651	4	503.154,567 291.560,858	258.831
4	503.154,567 291.560,858	1	503.153,767 291.551,272	9.619

**** Lungimile segmentelor sunt determinate în planul de proiecţie Stereo 70 şi sunt rotunjite la 1 milimetru.**

Document care conţine date cu caracter personal, protejat de prevederile Regulamentului (UE) nr. 679/2016 şi Legii 190/2018

***** Distanţa dintre puncte este formată din segmente cumulate ce sunt mai mici decât valoarea 1 milimetru.**

Neutilizabil in circuitul civil

DATE DESPRE IMOBILUL NR. 2675

Oficiul de Cadastru şi Publicitate Imobiliară TELEORMAN
Biroul de Cadastru şi Publicitate Imobiliară Alexandria

A. Partea I. Descrierea imobilului

TEREN Extravilan

Adresa: Jud. Teleorman, DRUM DE EXPLOATARE

Nr. Crt	Nr cadastral Nr. topografic	Suprafaţa* (mp)	Observaţii / Referinţe
A1		Din acte: 0 Masurata: 6.177	Sector cadastral:28 Teren neimprejmuit;

B. Partea II. Proprietari şi acte

Inscrieri privitoare la dreptul de proprietate şi alte drepturi reale		Referinţe
/		
Act Normativ nr. 7, din 13/03/1996 emis de PARLAMENTUL ROMÂNIEI;		
B1	Inscrierea provizorie, drept de PROPRIETATEDOMENIU PUBLIC, dobandit prin Lege, cota actuala 1/1	A1
	1) **COMUNA DRĂGĂNEȘTI DE VEDE**, CIF:6853287	

C. Partea III. SARCINI .

Inscrieri privind dezmembramintele dreptului de proprietate, drepturi reale de garanţie şi sarcini	Referinţe
NU SUNT	

Neutilizabil în circuitul civil

Anexa Nr. 1 La Partea I

Teren

Nr cadastral	Suprafaţa (mp)*	Observaţii / Referinţe
	Din acte: 0 Masurata: 6.177	

* Suprafaţa este determinată in planul de proiecţie Stereo 70.

DETALII LINIARE IMOBIL

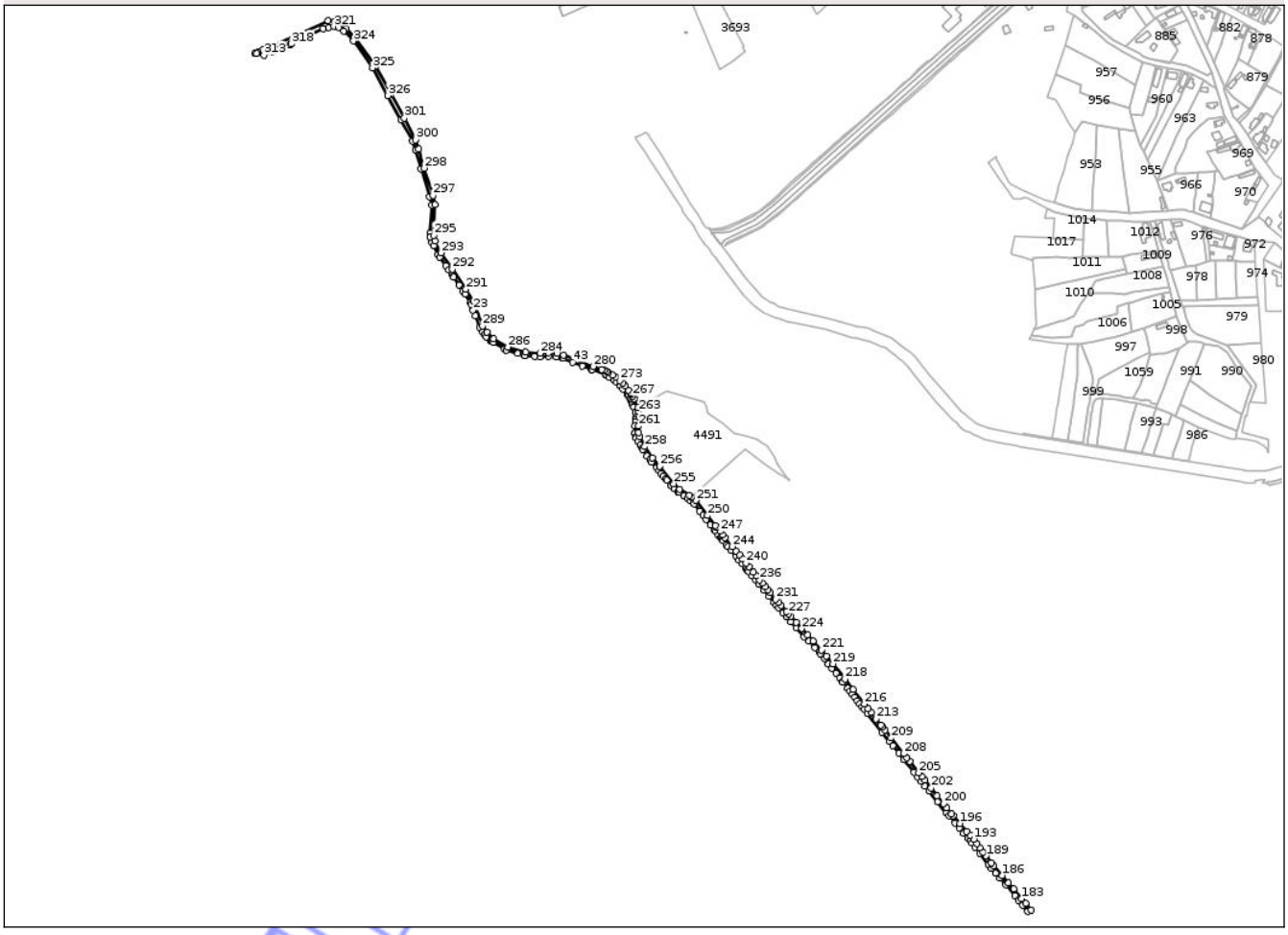

Date referitoare la teren

Crt	Categorie folosinţă	Intra vilan	Suprafaţa (mp)	Tarla	Parcelă	Nr. topo	Observaţii / Referinţe
1	drum	NU	6.177	-	-	-	

Lungime Segmente

1) Valorile lungimilor segmentelor sunt obţinute din proiecţie în plan.

Punct început	X / Y	Punct sfârşit	X / Y	Lungime segment
1	503.564,964 292.336,235	2	503.577,814 292.311,232	28.112
4	503.587,919 292.278,468	5	503.598,015 292.246,484	33.54
7	503.598,878 292.203,429	8	503.598,988 292.198,78	4.65
10	503.602,747 292.188,776	11	503.607,892 292.178,604	11.399
13	503.616,998 292.165,576	14	503.620,355 292.160,772	5.861

Punct început	X / Y	Punct sfârşit	X / Y	Lungime segment
2	503.577,814 292.311,232	3	503.581,77 292.300,615	11.33
5	503.598,015 292.246,484	6	503.600,479 292.236,497	10.286
8	503.598,988 292.198,78	9	503.600,744 292.192,737	6.293
11	503.607,892 292.178,604	12	503.609,896 292.175,736	3.499
14	503.620,355 292.160,772	15	503.623,795 292.155,709	6.121

Punct început	X / Y	Punct sfârşit	X / Y	Lungime segment
3	503.581,77 292.300,615	4	503.587,919 292.278,468	22.985
6	503.600,479 292.236,497	7	503.598,878 292.203,429	33.107
9	503.600,744 292.192,737	10	503.602,747 292.188,776	4.439
12	503.609,896 292.175,736	13	503.616,998 292.165,576	12.396
15	503.623,795 292.155,709	16	503.625,413 292.153,297	2.904

Document care conţine date cu caracter personal, protejat de prevederile Regulamentului (UE) nr. 679/2016 şi Legii 190/2018

Punct început	X / Y	Punct sfârşit	X / Y	Lungime segment
16	503.625,413 292.153,297	17	503.626,382 292.151,852	1.74
17	503.626,382 292.151,852	18	503.632,331 292.142,981	10.681
18	503.632,331 292.142,981	19	503.637,121 292.135,838	8.6
19	503.637,121 292.135,838	20	503.639,475 292.132,264	4.28
20	503.639,475 292.132,264	21	503.646,005 292.122,34	11.88
21	503.646,005 292.122,34	22	503.646,788 292.120,183	2.295
22	503.646,788 292.120,183	23	503.649,227 292.113,474	7.139
23	503.649,227 292.113,474	24	503.651,657 292.106,786	7.116
24	503.651,657 292.106,786	25	503.656,495 292.093,474	14.164
25	503.656,495 292.093,474	26	503.660,279 292.087,699	6.904
26	503.660,279 292.087,699	27	503.662,185 292.084,841	3.435
27	503.662,185 292.084,841	28	503.664,734 292.082,395	3.533
28	503.664,734 292.082,395	29	503.670,192 292.077,157	7.565
29	503.670,192 292.077,157	30	503.670,488 292.076,872	0.411
30	503.670,488 292.076,872	31	503.672,711 292.075,547	2.588
31	503.672,711 292.075,547	32	503.685,514 292.067,914	14.906
32	503.685,514 292.067,914	33	503.687,984 292.066,442	2.875
33	503.687,984 292.066,442	34	503.701,318 292.062,626	13.869
34	503.701,318 292.062,626	35	503.709,443 292.060,3	8.451
35	503.709,443 292.060,3	36	503.709,861 292.060,181	0.435
36	503.709,861 292.060,181	37	503.720,981 292.059,434	11.145
37	503.720,981 292.059,434	38	503.727,665 292.058,985	6.699
38	503.727,665 292.058,985	39	503.737,51 292.059,447	9.856
39	503.737,51 292.059,447	40	503.746,666 292.058,707	9.186
40	503.746,666 292.058,707	41	503.753,712 292.057,279	7.189
41	503.753,712 292.057,279	42	503.754,407 292.057,008	0.746
42	503.754,407 292.057,008	43	503.765,731 292.052,607	12.149
43	503.765,731 292.052,607	44	503.776,794 292.048,307	11.869
44	503.776,794 292.048,307	45	503.787,606 292.044,105	11.6
45	503.787,606 292.044,105	46	503.788,244 292.043,857	0.685
46	503.788,244 292.043,857	47	503.803,769 292.038,172	16.533
47	503.803,769 292.038,172	48	503.804,191 292.037,899	0.503
48	503.804,191 292.037,899	49	503.808,733 292.034,97	5.405
49	503.808,733 292.034,97	50	503.813,588 292.031,838	5.778
50	503.813,588 292.031,838	51	503.817,075 292.028,804	4.622
51	503.817,075 292.028,804	52	503.821,221 292.025,195	5.497
52	503.821,221 292.025,195	53	503.821,761 292.024,541	0.848
53	503.821,761 292.024,541	54	503.824,432 292.021,304	4.197
54	503.824,432 292.021,304	55	503.830,189 292.014,327	9.046
55	503.830,189 292.014,327	56	503.830,405 292.013,961	0.425
56	503.830,405 292.013,961	57	503.832,77 292.009,946	4.66
57	503.832,77 292.009,946	58	503.833,861 292.008,095	2.149
58	503.833,861 292.008,095	59	503.834,813 292.005,751	2.53
59	503.834,813 292.005,751	60	503.835,025 292.005,229	0.563
60	503.835,025 292.005,229	61	503.835,98 292.002,879	2.537
61	503.835,98 292.002,879	62	503.836,934 292.000,531	2.534
62	503.836,934 292.000,531	63	503.837,26 291.999,728	0.867
63	503.837,26 291.999,728	64	503.838,919 291.994,276	5.699
64	503.838,919 291.994,276	65	503.838,975 291.993,76	0.519
65	503.838,975 291.993,76	66	503.839,615 291.987,844	5.951
66	503.839,615 291.987,844	67	503.839,421 291.985,374	2.478
67	503.839,421 291.985,374	68	503.839,243 291.983,1	2.281
68	503.839,243 291.983,1	69	503.838,833 291.977,852	5.264
69	503.838,833 291.977,852	70	503.838,833 291.969,827	8.025
70	503.838,833 291.969,827	71	503.838,833 291.969,617	0.21
71	503.838,833 291.969,617	72	503.839,841 291.965,015	4.711
72	503.839,841 291.965,015	73	503.840,122 291.963,734	1.311
73	503.840,122 291.963,734	74	503.842,174 291.959,947	4.307
74	503.842,174 291.959,947	75	503.844,798 291.955,103	5.509
75	503.844,798 291.955,103	76	503.846,694 291.951,604	3.98
76	503.846,694 291.951,604	77	503.847,537 291.950,378	1.488
77	503.847,537 291.950,378	78	503.852,633 291.942,956	9.003
78	503.852,633 291.942,956	79	503.855,979 291.938,084	5.91
79	503.855,979 291.938,084	80	503.857,929 291.935,819	2.989
80	503.857,929 291.935,819	81	503.863,685 291.929,129	8.825
81	503.863,685 291.929,129	82	503.866,684 291.925,482	4.722
82	503.866,684 291.925,482	83	503.869,235 291.922,329	4.056
83	503.869,235 291.922,329	84	503.871,592 291.919,416	3.747
84	503.871,592 291.919,416	85	503.874,298 291.916,072	4.302
85	503.874,298 291.916,072	86	503.875,915 291.914,074	2.57
86	503.875,915 291.914,074	87	503.880,022 291.908,998	6.529
87	503.880,022 291.908,998	88	503.881,135 291.907,623	1.769
88	503.881,135 291.907,623	89	503.884,759 291.904,379	4.864
89	503.884,759 291.904,379	90	503.888,646 291.900,9	5.217
90	503.888,646 291.900,9	91	503.889,856 291.900,065	1.47
91	503.889,856 291.900,065	92	503.895,928 291.895,878	7.376
92	503.895,928 291.895,878	93	503.899,856 291.893,169	4.772
93	503.899,856 291.893,169	94	503.903,462 291.890,354	4.575
94	503.903,462 291.890,354	95	503.906,752 291.887,787	4.173
95	503.906,752 291.887,787	96	503.907,739 291.886,538	1.592
96	503.907,739 291.886,538	97	503.914,41 291.878,102	10.755
97	503.914,41 291.878,102	98	503.918,2 291.873,309	6.11
98	503.918,2 291.873,309	99	503.921,864 291.868,676	5.907
99	503.921,864 291.868,676	100	503.926,967 291.862,222	8.228
100	503.926,967 291.862,222	101	503.932,157 291.855,66	8.366
101	503.932,157 291.855,66	102	503.932,978 291.854,621	1.324
102	503.932,978 291.854,621	103	503.936,404 291.850,289	5.523
103	503.936,404 291.850,289	104	503.938,879 291.847,159	3.99
104	503.938,879 291.847,159	105	503.939,495 291.846,38	0.993
105	503.939,495 291.846,38	106	503.940,848 291.844,733	2.131
106	503.940,848 291.844,733	107	503.941,914 291.843,434	1.68
107	503.941,914 291.843,434	108	503.945,632 291.838,909	5.857
108	503.945,632 291.838,909	109	503.947,453 291.836,693	2.868
109	503.947,453 291.836,693	110	503.951,083 291.832,273	5.72
110	503.951,083 291.832,273	111	503.956,546 291.825,623	8.606
111	503.956,546 291.825,623	112	503.960,301 291.821,052	5.916
112	503.960,301 291.821,052	113	503.964,11 291.816,415	6.001
113	503.964,11 291.816,415	114	503.968,145 291.811,503	6.357
114	503.968,145 291.811,503	115	503.969,447 291.809,918	2.051

Vizualizare Imagine Cadastrală

Punct început	X / Y	Punct sfârşit	X / Y	Lungime segment
115	503.969,447 291.809,918	116	503.971,078 291.807,933	2.569
116	503.971,078 291.807,933	117	503.971,568 291.807,337	0.772
117	503.971,568 291.807,337	118	503.975,636 291.802,384	6.409
118	503.975,636 291.802,384	119	503.979,685 291.797,455	6.379
119	503.979,685 291.797,455	120	503.983,713 291.792,552	6.345
120	503.983,713 291.792,552	121	503.989,694 291.785,271	9.423
121	503.989,694 291.785,271	122	503.995,484 291.778,222	9.122
122	503.995,484 291.778,222	123	504.001,203 291.771,26	9.01
123	504.001,203 291.771,26	124	504.003,799 291.768,134	4.063
124	504.003,799 291.768,134	125	504.006,502 291.765,112	4.054
125	504.006,502 291.765,112	126	504.011,953 291.759,02	8.175
126	504.011,953 291.759,02	127	504.015,879 291.754,632	5.888
127	504.015,879 291.754,632	128	504.021,207 291.748,677	7.991
128	504.021,207 291.748,677	129	504.027,222 291.741,955	9.02
129	504.027,222 291.741,955	130	504.036,785 291.731,322	14.301
130	504.036,785 291.731,322	131	504.042,04 291.725,831	7.6
131	504.042,04 291.725,831	132	504.049,021 291.718,537	10.096
132	504.049,021 291.718,537	133	504.054,183 291.713,143	7.466
133	504.054,183 291.713,143	134	504.055,756 291.711,16	2.531
134	504.055,756 291.711,16	135	504.060,379 291.705,327	7.443
135	504.060,379 291.705,327	136	504.064,945 291.699,569	7.349
136	504.064,945 291.699,569	137	504.069,407 291.693,94	7.183
137	504.069,407 291.693,94	138	504.073,772 291.688,433	7.027
138	504.073,772 291.688,433	139	504.078,032 291.683,06	6.857
139	504.078,032 291.683,06	140	504.081,651 291.678,494	5.826
140	504.081,651 291.678,494	141	504.082,089 291.677,937	0.709
141	504.082,089 291.677,937	142	504.087,815 291.670,647	9.27
142	504.087,815 291.670,647	143	504.090,61 291.667,089	4.525
143	504.090,61 291.667,089	144	504.093,369 291.663,576	4.467
144	504.093,369 291.663,576	145	504.096,044 291.660,171	4.33
145	504.096,044 291.660,171	146	504.099,009 291.656,395	4.801
146	504.099,009 291.656,395	147	504.101,963 291.652,634	4.782
147	504.101,963 291.652,634	148	504.104,626 291.649,244	4.311
148	504.104,626 291.649,244	149	504.107,022 291.646,193	3.879
149	504.107,022 291.646,193	150	504.110,677 291.641,541	5.916
150	504.110,677 291.641,541	151	504.127,917 291.619,59	27.912
151	504.127,917 291.619,59	152	504.136,321 291.608,891	13.605
152	504.136,321 291.608,891	153	504.140,661 291.603,424	6.98
153	504.140,661 291.603,424	154	504.147,301 291.595,107	10.642
154	504.147,301 291.595,107	155	504.153,502 291.587,34	9.939
155	504.153,502 291.587,34	156	504.165,176 291.572,719	18.71
156	504.165,176 291.572,719	157	504.169,59 291.567,191	7.074
157	504.169,59 291.567,191	158	504.173,967 291.561,708	7.016
158	504.173,967 291.561,708	159	504.178,316 291.556,261	6.97
159	504.178,316 291.556,261	160	504.182,741 291.550,719	7.092
160	504.182,741 291.550,719	161	504.192,944 291.537,94	16.352
161	504.192,944 291.537,94	162	504.203,103 291.525,216	16.282
162	504.203,103 291.525,216	163	504.206,242 291.521,284	5.031
163	504.206,242 291.521,284	164	504.213,348 291.513,07	10.861
164	504.213,348 291.513,07	165	504.218,446 291.507,177	7.792
165	504.218,446 291.507,177	166	504.223,474 291.501,365	7.685
166	504.223,474 291.501,365	167	504.228,44 291.495,624	7.591
167	504.228,44 291.495,624	168	504.230,909 291.492,769	3.775
168	504.230,909 291.492,769	169	504.233,213 291.489,826	3.738
169	504.233,213 291.489,826	170	504.236,775 291.485,062	5.948
170	504.236,775 291.485,062	171	504.242,136 291.477,892	8.953
171	504.242,136 291.477,892	172	504.252,454 291.464,092	17.231
172	504.252,454 291.464,092	173	504.256,134 291.459,859	5.609
173	504.256,134 291.459,859	174	504.261,111 291.454,134	7.586
174	504.261,111 291.454,134	175	504.266,018 291.448,489	7.48
175	504.266,018 291.448,489	176	504.272,857 291.440,622	10.424
176	504.272,857 291.440,622	177	504.283,101 291.428,317	16.011
177	504.283,101 291.428,317	178	504.287,77 291.422,709	7.297
178	504.287,77 291.422,709	179	504.292,437 291.417,102	7.295
179	504.292,437 291.417,102	180	504.298,629 291.409,665	9.677
180	504.298,629 291.409,665	181	504.302,688 291.411,144	4.32
181	504.302,688 291.411,144	182	504.296,006 291.419,069	10.366
182	504.296,006 291.419,069	183	504.291,408 291.424,592	7.186
183	504.291,408 291.424,592	184	504.282,083 291.435,792	14.574
184	504.282,083 291.435,792	185	504.275,927 291.443,188	9.623
185	504.275,927 291.443,188	186	504.268,418 291.451,826	11.446
186	504.268,418 291.451,826	187	504.258,546 291.463,181	15.046
187	504.258,546 291.463,181	188	504.255,57 291.466,606	4.537
188	504.255,57 291.466,606	189	504.249,596 291.474,595	9.976
189	504.249,596 291.474,595	190	504.246,213 291.479,119	5.649
190	504.246,213 291.479,119	191	504.242,253 291.484,416	6.614
191	504.242,253 291.484,416	192	504.238,935 291.488,853	5.54
192	504.238,935 291.488,853	193	504.235,002 291.494,114	6.569
193	504.235,002 291.494,114	194	504.231,102 291.498,661	5.99
194	504.231,102 291.498,661	195	504.227,041 291.503,355	6.207
195	504.227,041 291.503,355	196	504.219,006 291.512,644	12.282
196	504.219,006 291.512,644	197	504.211,077 291.521,809	12.119
197	504.211,077 291.521,809	198	504.209,318 291.523,842	2.688
198	504.209,318 291.523,842	199	504.203,603 291.531,001	9.16
199	504.203,603 291.531,001	200	504.199,77 291.535,801	6.143
200	504.199,77 291.535,801	201	504.192,466 291.544,949	11.706
201	504.192,466 291.544,949	202	504.185,234 291.554,008	11.592
202	504.185,234 291.554,008	203	504.178,04 291.563,018	11.53
203	504.178,04 291.563,018	204	504.174,454 291.567,509	5.747
204	504.174,454 291.567,509	205	504.170,969 291.571,874	5.586
205	504.170,969 291.571,874	206	504.160,257 291.585,29	17.168
206	504.160,257 291.585,29	207	504.156,605 291.589,865	5.854
207	504.156,605 291.589,865	208	504.153,036 291.594,335	5.72
208	504.153,036 291.594,335	209	504.138,511 291.612,579	23.32
209	504.138,511 291.612,579	210	504.131,248 291.621,826	11.758
210	504.131,248 291.621,826	211	504.128,38 291.625,477	4.643
211	504.128,38 291.625,477	212	504.126,674 291.627,649	2.762
212	504.126,674 291.627,649	213	504.121,024 291.634,843	9.147
213	504.121,024 291.634,843	214	504.114,831 291.642,727	10.026

Vizualizare Imobil Cadastral

Punct început	X / Y	Punct sfârşit	X / Y	Lungime segment
214	504.114,831 291.642,727	215	504.111,32 291.647,197	5.684
217	504.093,978 291.669,276	218	504.084,363 291.681,512	15.562
220	504.062,946 291.708,529	221	504.057,202 291.715,774	9.246
223	504.040,47 291.733,257	224	504.033,744 291.740,664	10.005
226	504.020,905 291.755,014	227	504.018,336 291.757,885	3.853
229	504.009,349 291.767,929	230	504.006,504 291.771,109	4.267
232	503.997,18 291.782,459	233	503.993,897 291.786,456	5.172
235	503.987,955 291.793,689	236	503.984,477 291.797,923	5.479
238	503.976,971 291.807,06	239	503.971,924 291.813,204	7.951
241	503.964,257 291.822,538	242	503.960,599 291.826,991	5.763
244	503.952,545 291.836,795	245	503.944,18 291.846,978	13.178
247	503.937,992 291.854,73	248	503.934,324 291.859,388	5.929
250	503.923,56 291.872,98	251	503.909,591 291.890,644	22.52
253	503.902,224 291.896,394	254	503.891,125 291.904,049	13.483
256	503.867,572 291.930,794	257	503.859,153 291.940,528	12.87
259	503.843,908 291.965,143	260	503.842,833 291.970,05	5.023
262	503.843,632 291.987,904	263	503.842,856 291.995,08	7.218
265	503.837,828 292.008,958	266	503.837,456 292.009,873	0.988
268	503.834,532 292.014,835	269	503.833,475 292.016,629	2.082
271	503.826,991 292.024,487	272	503.824,096 292.027,996	4.549
274	503.815,998 292.035,043	275	503.812,205 292.037,49	4.514
277	503.805,563 292.041,775	278	503.802,5 292.042,896	3.262
280	503.789,656 292.047,599	281	503.754,845 292.061,129	37.348
283	503.737,578 292.063,455	284	503.727,705 292.062,991	9.884
286	503.689,585 292.070,144	287	503.672,929 292.080,074	19.391
289	503.660,169 292.095,074	290	503.649,604 292.124,146	30.932
292	503.624,744 292.161,475	293	503.611,333 292.180,662	23.409
295	503.602,772 292.201,146	296	503.604,503 292.236,888	35.784
298	503.591,755 292.279,605	299	503.585,578 292.301,85	23.087
301	503.568,498 292.338,109	302	503.552,997 292.366,471	32.322
304	503.511,933 292.431,053	305	503.500,227 292.443,189	16.862
307	503.487,081 292.451,596	308	503.479,13 292.452,273	7.98
310	503.396,823 292.415,456	311	503.393,374 292.413,913	3.778

Punct început	X / Y	Punct sfârşit	X / Y	Lungime segment
215	504.111,32 291.647,197	216	504.107,213 291.652,426	6.649
218	504.084,363 291.681,512	219	504.070,242 291.699,326	22.732
221	504.057,202 291.715,774	222	504.047,2 291.726,225	14.466
224	504.033,744 291.740,664	225	504.027,326 291.747,837	9.625
227	504.018,336 291.757,885	228	504.015,767 291.760,757	3.853
230	504.006,504 291.771,109	231	504.003,334 291.774,968	4.994
233	503.993,897 291.786,456	234	503.991,424 291.789,467	3.896
236	503.984,477 291.797,923	237	503.980,481 291.802,787	6.295
239	503.971,924 291.813,204	240	503.968,372 291.817,528	5.596
242	503.960,599 291.826,991	243	503.956,879 291.831,519	5.86
245	503.944,18 291.846,978	246	503.941,345 291.850,492	4.515
248	503.934,324 291.859,388	249	503.932,569 291.861,612	2.833
251	503.909,591 291.890,644	252	503.904,538 291.894,589	6.411
254	503.891,125 291.904,049	255	503.884,042 291.910,389	9.506
257	503.859,153 291.940,528	258	503.850,111 291.953,695	15.973
260	503.842,833 291.970,05	261	503.842,833 291.977,696	7.646
263	503.842,856 291.995,08	264	503.841,843 291.999,074	4.12
266	503.837,456 292.009,873	267	503.835,84 292.012,615	3.183
269	503.833,475 292.016,629	270	503.830,871 292.019,785	4.092
272	503.824,096 292.027,996	273	503.820,577 292.031,058	4.665
275	503.812,205 292.037,49	276	503.807,673 292.040,413	5.393
278	503.802,5 292.042,896	279	503.799,653 292.043,939	3.032
281	503.754,845 292.061,129	282	503.747,346 292.062,665	7.655
284	503.727,705 292.062,991	285	503.710,553 292.064,143	17.191
287	503.672,929 292.080,074	288	503.665,27 292.087,424	10.615
290	503.649,604 292.124,146	291	503.640,557 292.137,896	16.459
293	503.611,333 292.180,662	294	503.604,481 292.194,21	15.182
296	503.604,503 292.236,888	297	503.601,868 292.247,566	10.998
299	503.585,578 292.301,85	300	503.581,48 292.312,85	11.739
302	503.552,997 292.366,471	303	503.534,692 292.399,219	37.517
305	503.500,227 292.443,189	306	503.493,704 292.448,118	8.176
308	503.479,13 292.452,273	309	503.402,892 292.418,171	83.518
311	503.393,374 292.413,913	312	503.395,396 292.413,573	2.05

Punct început	X / Y	Punct sfârşit	X / Y	Lungime segment
216	504.107,213 291.652,426	217	504.093,978 291.669,276	21.426
219	504.070,242 291.699,326	220	504.062,946 291.708,529	11.744
222	504.047,2 291.726,225	223	504.040,47 291.733,257	9.734
225	504.027,326 291.747,837	226	504.020,905 291.755,014	9.63
228	504.015,767 291.760,757	229	504.009,349 291.767,929	9.624
231	504.003,334 291.774,968	232	503.997,18 291.782,459	9.695
234	503.991,424 291.789,467	235	503.987,955 291.793,689	5.464
237	503.980,481 291.802,787	238	503.976,971 291.807,06	5.53
240	503.968,372 291.817,528	241	503.964,257 291.822,538	6.483
243	503.956,879 291.831,519	244	503.952,545 291.836,795	6.828
246	503.941,345 291.850,492	247	503.937,992 291.854,73	5.404
249	503.932,569 291.861,612	250	503.923,56 291.872,98	14.505
252	503.904,538 291.894,589	253	503.902,224 291.896,394	2.935
255	503.884,042 291.910,389	256	503.867,572 291.930,794	26.223
258	503.850,111 291.953,695	259	503.843,908 291.965,143	13.021
261	503.842,833 291.977,696	262	503.843,632 291.987,904	10.239
264	503.841,843 291.999,074	265	503.837,828 292.008,958	10.668
267	503.835,84 292.012,615	268	503.834,532 292.014,835	2.577
270	503.830,871 292.019,785	271	503.826,991 292.024,487	6.096
273	503.820,577 292.031,058	274	503.815,998 292.035,043	6.07
276	503.807,673 292.040,413	277	503.805,563 292.041,775	2.511
279	503.799,653 292.043,939	280	503.789,656 292.047,599	10.646
282	503.747,346 292.062,665	283	503.737,578 292.063,455	9.8
285	503.710,553 292.064,143	286	503.689,585 292.070,144	21.81
288	503.665,27 292.087,424	289	503.660,169 292.095,074	9.195
291	503.640,557 292.137,896	292	503.624,744 292.161,475	28.39
294	503.604,481 292.194,21	295	503.602,772 292.201,146	7.143
297	503.601,868 292.247,566	298	503.591,755 292.279,605	33.597
300	503.581,48 292.312,85	301	503.568,498 292.338,109	28.4
303	503.534,692 292.399,219	304	503.511,933 292.431,053	39.133
306	503.493,704 292.448,118	307	503.487,081 292.451,596	7.481
309	503.402,892 292.418,171	310	503.396,823 292.415,456	6.649
312	503.395,396 292.413,573	313	503.403,849 292.412,147	8.572

Verificat Imobil Smart

Punct început	X / Y	Punct sfârşit	X / Y	Lungime segment
313	503.403,849 292.412,147	314	503.414,666 292.415,975	11.474
316	503.423,377 292.419,058	317	503.434,255 292.424,135	12.004
319	503.473,8 292.442,639	320	503.480,0 292.444,55	6.488
322	503.492,046 292.444,357	323	503.497,566 292.440,186	6.919
325	503.531,309 292.397,073	326	503.549,496 292.364,536	37.275

Punct început	X / Y	Punct sfârşit	X / Y	Lungime segment
314	503.414,666 292.415,975	315	503.421,945 292.418,551	7.721
317	503.434,255 292.424,135	318	503.436,104 292.424,998	2.04
320	503.480,0 292.444,55	321	503.486,031 292.445,472	6.101
323	503.497,566 292.440,186	324	503.508,85 292.428,488	16.253
326	503.549,496 292.364,536	1	503.564,964 292.336,235	32.252

Punct început	X / Y	Punct sfârşit	X / Y	Lungime segment
315	503.421,945 292.418,551	316	503.423,377 292.419,058	1.519
318	503.436,104 292.424,998	319	503.473,8 292.442,639	41.62
321	503.486,031 292.445,472	322	503.492,046 292.444,357	6.117
324	503.508,85 292.428,488	325	503.531,309 292.397,073	38.617

**** Lungimile segmentelor sunt determinate în planul de proiecţie Stereo 70 şi sunt rotunjite la 1 milimetru.**
***** Distanţa dintre puncte este formată din segmente cumulate ce sunt mai mici decât valoarea 1 milimetru.**

Neutilizabil in circuitul civil

DATE DESPRE IMOBILUL NR. 2742

Oficiul de Cadastru şi Publicitate Imobiliară TELEORMAN
Biroul de Cadastru şi Publicitate Imobiliară Alexandria

A. Partea I. Descrierea imobilului

TEREN Extravilan

Adresa: Jud. Teleorman, DRUM DE EXPLOATARE

Nr. Crt	Nr cadastral Nr. topografic	Suprafaţa* (mp)	Observaţii / Referinţe
A1		3.979	Sector cadastral:6 Teren neimprejmuit;

B. Partea II. Proprietari şi acte

Inscrieri privitoare la dreptul de proprietate şi alte drepturi reale		Referinţe
/		
Act Normativ nr. 7, din 13/03/1996 emis de PARLAMENTUL ROMÂNIEI;		
B1	Inscrierea provizorie, drept de PROPRIETATEDOMENIU PUBLIC, dobandit prin Lege, cota actuala 1/1	A1
	1) **COMUNA DRĂGĂNEŞTI DE VEDE**, CIF:6853287	

C. Partea III. SARCINI .

Inscrieri privind dezmembramintele dreptului de proprietate, drepturi reale de garanţie şi sarcini	Referinţe
NU SUNT	

Neutilizabil în circuitul civil

Anexa Nr. 1 La Partea I

Teren

Nr cadastral	Suprafaţa (mp)*	Observaţii / Referinţe
	3.979	

* Suprafaţa este determinată in planul de proiecţie Stereo 70.

DETALII LINIARE IMOBIL

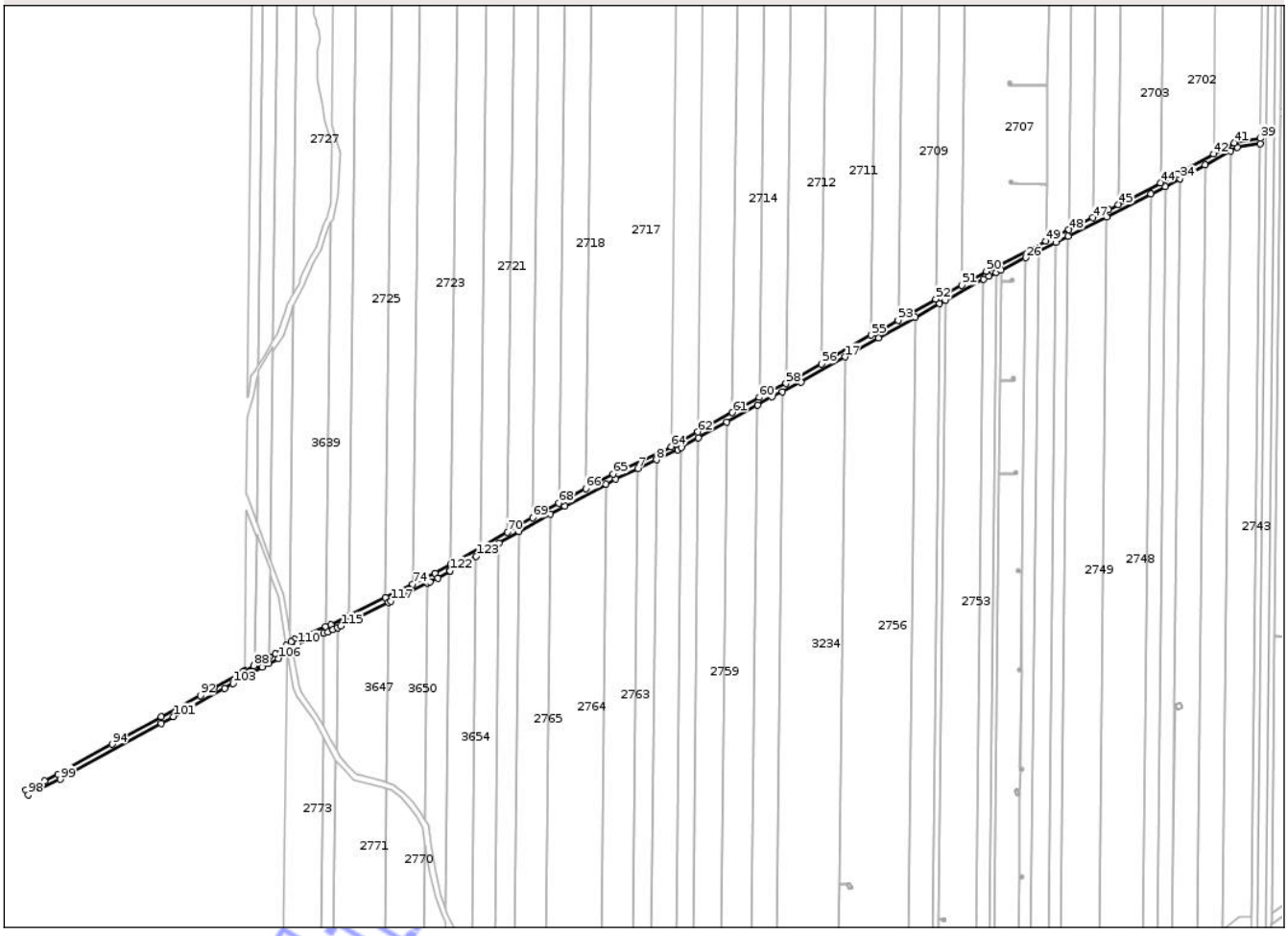

Date referitoare la teren

Crt	Categorie folosinţă	Intra vilan	Suprafaţa (mp)	Tarla	Parcelă	Nr. topo	Observaţii / Referinţe
1	drum	NU	3.979	-	-	-	

Lungime Segmente

1) Valorile lungimilor segmentelor sunt obţinute din proiecţie în plan.

Punct început	X / Y	Punct sfârşit	X / Y	Lungime segment
1	501.231,048 294.411,415	2	501.245,551 294.419,621	16.664
4	501.278,093 294.438,036	5	501.307,635 294.453,661	33.42
7	501.330,375 294.464,783	8	501.343,649 294.471,05	14.679
10	501.361,593 294.479,76	11	501.373,606 294.486,519	13.784
13	501.415,708 294.510,206	14	501.425,935 294.515,96	11.735
16	501.446,786 294.526,244	17	501.478,195 294.544,376	36.267

Punct început	X / Y	Punct sfârşit	X / Y	Lungime segment
2	501.245,551 294.419,621	3	501.267,762 294.432,19	25.521
5	501.307,635 294.453,661	6	501.314,457 294.457,269	7.717
8	501.343,649 294.471,05	9	501.358,947 294.478,272	16.917
11	501.373,606 294.486,519	12	501.393,599 294.497,768	22.94
14	501.425,935 294.515,96	15	501.433,531 294.519,707	8.47
17	501.478,195 294.544,376	18	501.501,935 294.558,08	27.411

Punct început	X / Y	Punct sfârşit	X / Y	Lungime segment
3	501.267,762 294.432,19	4	501.278,093 294.438,036	11.87
6	501.314,457 294.457,269	7	501.330,375 294.464,783	17.602
9	501.358,947 294.478,272	10	501.361,593 294.479,76	3.036
12	501.393,599 294.497,768	13	501.415,708 294.510,206	25.368
15	501.433,531 294.519,707	16	501.446,786 294.526,244	14.779
18	501.501,935 294.558,08	19	501.528,316 294.572,701	30.162

Document care conţine date cu caracter personal, protejat de prevederile Regulamentului (UE) nr. 679/2016 şi Legii 190/2018

Punct început	X / Y	Punct sfârşit	X / Y	Lungime segment
19	501.528,316 294.572,701	20	501.545,692 294.582,331	19.866
22	501.577,148 294.599,764	23	501.580,944 294.601,868	4.34
25	501.589,515 294.606,181	26	501.607,265 294.615,114	19.871
28	501.628,668 294.625,885	29	501.637,562 294.630,361	9.957
31	501.696,737 294.660,621	32	501.706,782 294.665,872	11.335
34	501.717,363 294.671,383	35	501.735,33 294.681,206	20.477
37	501.758,25 294.693,737	38	501.774,642 294.696,257	16.585
40	501.756,948 294.697,584	41	501.755,979 294.697,054	1.104
43	501.715,415 294.674,877	44	501.703,309 294.668,573	13.649
46	501.666,305 294.649,304	47	501.655,15 294.643,69	12.488
49	501.621,702 294.626,857	50	501.579,049 294.605,432	47.732
52	501.543,013 294.585,419	53	501.516,211 294.570,565	30.643
55	501.497,027 294.559,866	56	501.461,35 294.539,27	41.195
58	501.436,071 294.525,419	59	501.424,069 294.519,5	13.382
61	501.397,794 294.504,717	62	501.373,118 294.490,834	28.313
64	501.353,992 294.480,356	65	501.312,668 294.460,847	45.698
67	501.276,172 294.441,545	68	501.273,721 294.440,158	2.816
70	501.237,16 294.419,469	71	501.217,524 294.408,358	22.562
73	501.185,465 294.390,217	74	501.169,526 294.382,331	17.783
76	501.123,927 294.359,772	77	501.111,018 294.353,385	14.403
79	501.085,224 294.343,033	80	501.082,864 294.341,27	2.946
82	501.071,356 294.332,674	83	501.067,246 294.330,397	4.699
85	501.062,77 294.326,786	86	501.059,179 294.324,976	4.021
88	501.056,063 294.324,201	89	501.049,287 294.320,447	7.746
91	501.027,605 294.308,434	92	501.017,827 294.303,017	11.178
94	500.954,896 294.268,15	95	500.916,191 294.246,707	44.248
97	500.893,308 294.235,669	98	500.895,082 294.232,084	4.0
100	500.989,99 294.283,021	101	500.998,73 294.287,863	9.992
103	501.041,213 294.311,4	104	501.062,018 294.322,927	23.785
106	501.073,532 294.329,306	107	501.079,546 294.333,798	7.506
109	501.083,617 294.336,84	110	501.087,134 294.339,705	4.536
112	501.109,076 294.348,295	113	501.112,653 294.349,731	3.854
115	501.118,255 294.352,502	116	501.152,224 294.369,308	37.899

Punct început	X / Y	Punct sfârşit	X / Y	Lungime segment
20	501.545,692 294.582,331	21	501.550,116 294.584,783	5.058
23	501.580,944 294.601,868	24	501.585,98 294.604,402	5.638
26	501.607,265 294.615,114	27	501.616,146 294.619,583	9.942
29	501.637,562 294.630,361	30	501.665,205 294.644,272	30.946
32	501.706,782 294.665,872	33	501.717,298 294.671,348	11.856
35	501.735,33 294.681,206	36	501.753,377 294.691,073	20.568
38	501.774,642 294.696,257	39	501.774,685 294.700,311	4.054
41	501.755,979 294.697,054	42	501.741,352 294.689,057	16.67
44	501.703,309 294.668,573	45	501.673,409 294.653,003	33.711
47	501.655,15 294.643,69	48	501.637,904 294.635,011	19.307
50	501.579,049 294.605,432	51	501.561,425 294.595,624	20.169
53	501.516,211 294.570,565	54	501.499,965 294.561,562	18.574
56	501.461,35 294.539,27	57	501.444,899 294.529,773	18.995
59	501.424,069 294.519,5	60	501.416,936 294.515,487	8.184
62	501.373,118 294.490,834	63	501.357,11 294.481,828	18.367
65	501.312,668 294.460,847	66	501.293,046 294.450,47	22.197
68	501.273,721 294.440,158	69	501.255,171 294.429,661	21.314
71	501.217,524 294.408,358	72	501.196,625 294.396,532	24.013
74	501.169,526 294.382,331	75	501.150,117 294.372,729	21.654
77	501.111,018 294.353,385	78	501.107,21 294.351,857	4.103
80	501.082,864 294.341,27	81	501.079,257 294.338,575	4.503
83	501.067,246 294.330,397	84	501.066,047 294.329,084	1.778
86	501.059,179 294.324,976	87	501.057,026 294.324,734	2.167
89	501.049,287 294.320,447	90	501.048,758 294.320,154	0.605
92	501.017,827 294.303,017	93	500.989,916 294.287,553	31.909
95	500.916,191 294.246,707	96	500.906,558 294.242,06	10.695
98	500.895,082 294.232,084	99	500.918,031 294.243,153	25.479
101	500.998,73 294.287,863	102	501.035,166 294.308,05	41.654
104	501.062,018 294.322,927	105	501.066,81 294.325,583	5.479
107	501.079,546 294.333,798	108	501.079,994 294.334,134	0.56
110	501.087,134 294.339,705	111	501.106,198 294.347,14	20.463
113	501.112,653 294.349,731	114	501.115,708 294.351,242	3.408
116	501.152,224 294.369,308	117	501.154,043 294.370,209	2.03

Punct început	X / Y	Punct sfârşit	X / Y	Lungime segment
21	501.550,116 294.584,783	22	501.577,148 294.599,764	30.906
24	501.585,98 294.604,402	25	501.589,515 294.606,181	3.957
27	501.616,146 294.619,583	28	501.628,668 294.625,885	14.018
30	501.665,205 294.644,272	31	501.696,737 294.660,621	35.518
33	501.717,298 294.671,348	34	501.717,363 294.671,383	0.074
36	501.753,377 294.691,073	37	501.758,25 294.693,737	5.554
39	501.774,685 294.700,311	40	501.756,948 294.697,584	17.945
42	501.741,352 294.689,057	43	501.715,415 294.674,877	29.56
45	501.673,409 294.653,003	46	501.666,305 294.649,304	8.009
48	501.637,904 294.635,011	49	501.621,702 294.626,857	18.138
51	501.561,425 294.595,624	52	501.543,013 294.585,419	21.051
54	501.499,965 294.561,562	55	501.497,027 294.559,866	3.392
57	501.444,899 294.529,773	58	501.436,071 294.525,419	9.843
60	501.416,936 294.515,487	61	501.397,794 294.504,717	21.964
63	501.357,11 294.481,828	64	501.353,992 294.480,356	3.448
66	501.293,046 294.450,47	67	501.276,172 294.441,545	19.089
69	501.255,171 294.429,661	70	501.237,16 294.419,469	20.695
72	501.196,625 294.396,532	73	501.185,465 294.390,217	12.823
75	501.150,117 294.372,729	76	501.123,927 294.359,772	29.22
78	501.107,21 294.351,857	79	501.085,224 294.343,033	23.691
81	501.079,257 294.338,575	82	501.071,356 294.332,674	9.861
84	501.066,047 294.329,084	85	501.062,77 294.326,786	4.002
87	501.057,026 294.324,734	88	501.056,063 294.324,201	1.101
90	501.048,758 294.320,154	91	501.027,605 294.308,434	24.183
93	500.989,916 294.287,553	94	500.954,896 294.268,15	40.036
96	500.906,558 294.242,06	97	500.893,308 294.235,669	14.711
99	500.918,031 294.243,153	100	500.989,99 294.283,021	82.265
102	501.035,166 294.308,05	103	501.041,213 294.311,4	6.913
105	501.066,81 294.325,583	106	501.073,532 294.329,306	7.684
108	501.079,994 294.334,134	109	501.083,617 294.336,84	4.522
111	501.106,198 294.347,14	112	501.109,076 294.348,295	3.101
114	501.115,708 294.351,242	115	501.118,255 294.352,502	2.842
117	501.154,043 294.370,209	118	501.180,416 294.383,256	29.424

Verificat cu aplicația eTerra

Punct început	X / Y	Punct sfârşit	X / Y	Lungime segment
118	501.180,416 294.383,256	119	501.181,766 294.383,924	1.506
121	501.195,578 294.391,344	122	501.196,282 294.391,742	0.809

Punct început	X / Y	Punct sfârşit	X / Y	Lungime segment
119	501.181,766 294.383,924	120	501.187,339 294.386,681	6.218
122	501.196,282 294.391,742	123	501.214,927 294.402,293	21.423

Punct început	X / Y	Punct sfârşit	X / Y	Lungime segment
120	501.187,339 294.386,681	121	501.195,578 294.391,344	9.467
123	501.214,927 294.402,293	1	501.231,048 294.411,415	18.523

**** Lungimile segmentelor sunt determinate în planul de proiecţie Stereo 70 şi sunt rotunjite la 1 milimetru.**
***** Distanţa dintre puncte este formată din segmente cumulate ce sunt mai mici decât valoarea 1 milimetru.**

Neutilizabil in circuitul civil

DATE DESPRE IMOBILUL NR. 2773

Oficiul de Cadastru şi Publicitate Imobiliară TELEORMAN
Biroul de Cadastru şi Publicitate Imobiliară Alexandria

A. Partea I. Descrierea imobilului

TEREN Extravilan

Adresa: Jud. Teleorman

Nr. Crt	Nr cadastral Nr. topografic	Suprafaţa* (mp)	Observaţii / Referinţe
A1		Din acte: 12.800 Masurata: 8.757	Sector cadastral:6 Teren neimprejmuit;

B. Partea II. Proprietari şi acte

Inscrieri privitoare la dreptul de proprietate şi alte drepturi reale		Referinţe
/		
Hotarare Judecatoreasca nr. 1105, din 09/05/2012 emis de JUDECĂTORIA ROŞIORII DE VEDE JUDEŢUL TELEORMAN (TITLUL DE PROPRIETATE NR. 3400141 DIN DATA DE 27.11.2012 EMIS DE CJPSDDPAT TELEORMAN);		
B1	Intabulare, drept de PROPRIETATE cu titlu de cumpărare, bun propriu, dobandit prin Hotarare Judecatoreasca, cota actuala 1/1	A1
	1) **DOBRE CRISTIAN**, LIPSĂ CNP	

C. Partea III. SARCINI .

Inscrieri privind dezmembramintele dreptului de proprietate, drepturi reale de garanţie şi sarcini	Referinţe
NU SUNT	

Neutilizabil în circuitul civil

Anexa Nr. 1 La Partea I

Teren

Nr cadastral	Suprafaţa (mp)*	Observaţii / Referinţe
	Din acte: 12.800 Masurata: 8.757	

* Suprafaţa este determinată in planul de proiecţie Stereo 70.

DETALII LINIARE IMOBIL

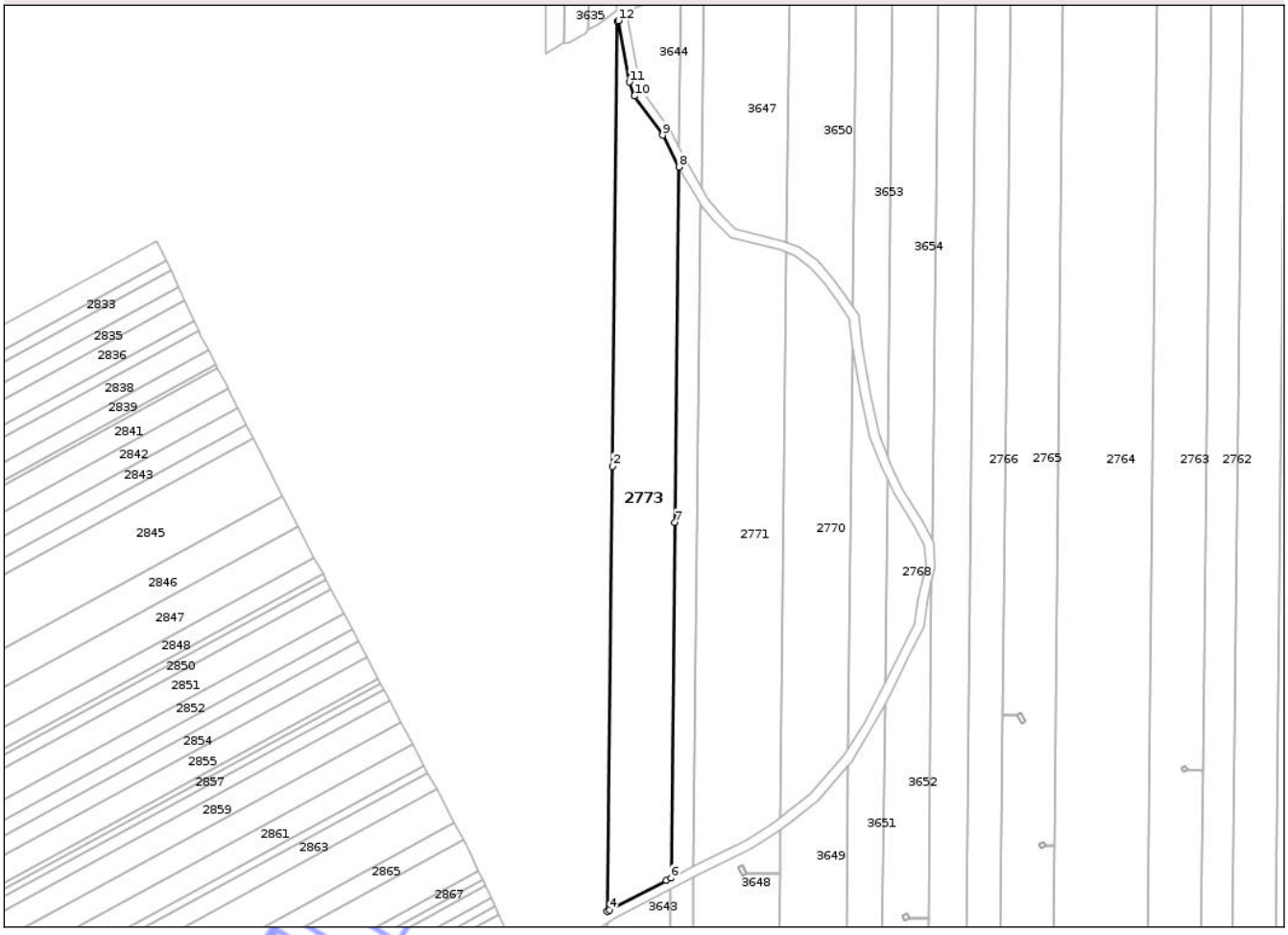

Date referitoare la teren

Crt	Categorie folosinţă	Intra vilan	Suprafaţa (mp)	Tarla	Parcelă	Nr. topo	Observaţii / Referinţe
1	arabil	NU	8.757	2/2	31	-	DIFERENȚA DE SUPRAFAȚĂ SE REGĂSEȘTE LA ID 3644, 3643; IDENTIC CU TARLA 2

Lungime Segmente

1) Valorile lungimilor segmentelor sunt obţinute din proiecţie în plan.

Punct început	X / Y	Punct sfârşit	X / Y	Lungime segment (** (m)
1	501.079,546 294.333,798	2	501.077,385 294.146,921	186.889
2	501.077,385 294.146,921	3	501.075,256 293.960,038	186.895
3	501.075,256 293.960,038	4	501.076,19 293.960,621	1.101
4	501.076,19 293.960,621	5	501.100,135 293.973,114	27.008

Document care conține date cu caracter personal, protejat de prevederile Regulamentului (UE) nr. 679/2016 și Legii 190/2018

Punct început	X / Y	Punct sfârşit	X / Y	Lungime segment (** (m)
5	501.100,135 293.973,114	6	501.102,017 293.974,052	2.103
6	501.102,017 293.974,052	7	501.103,669 294.123,419	149.376
7	501.103,669 294.123,419	8	501.105,363 294.272,685	149.276
8	501.105,363 294.272,685	9	501.098,466 294.285,994	14.99
9	501.098,466 294.285,994	10	501.086,733 294.302,525	20.272
10	501.086,733 294.302,525	11	501.084,578 294.308,379	6.238
11	501.084,578 294.308,379	12	501.079,994 294.334,134	26.16
12	501.079,994 294.334,134	1	501.079,546 294.333,798	0.56

**** Lungimile segmentelor sunt determinate în planul de proiecţie Stereo 70 şi sunt rotunjite la 1 milimetru.**
***** Distanţa dintre puncte este formată din segmente cumulate ce sunt mai mici decât valoarea 1 milimetru.**

Neutilizabil in circuitul civil

DATE DESPRE IMOBILUL NR. 2791

Oficiul de Cadastru şi Publicitate Imobiliară TELEORMAN
Biroul de Cadastru şi Publicitate Imobiliară Alexandria

A. Partea I. Descrierea imobilului

TEREN Extravilan

Adresa: Jud. Teleorman

Nr. Crt	Nr cadastral Nr. topografic	Suprafaţa* (mp)	Observaţii / Referinţe
A1	20720	15.700	Sector cadastral:6 Teren neimprejmuit;

B. Partea II. Proprietari şi acte

Inscrieri privitoare la dreptul de proprietate şi alte drepturi reale		Referinţe
68540 / 02/11/2020		
Act Notarial nr. contract de vanzare cumparare aut. nr. 485, din 30/10/2020 emis de BIN Iatan Irina;		
B2	Intabulare, drept de PROPRIETATEcu titlu de cumparare, bun comun, dobandit prin Conventie, cota actuala 1/1, cota initiala 1/1	A1
	1) **PREDOI STEFANITA CRISTIAN** 2) **PREDOI ANNE MARIE STEFANIA**	
102835 / 07/11/2024		
Act Notarial nr. Contract de Ipotecă Imobiliară Aut. Nr. 1514, din 06/11/2024 emis de NP VASILIU CEZAR MIHAI;		
B3	Se notează interdicțiile de înstrăinare și grevare	A1
	1) **AGRICOVER CREDIT IFN SA**, CIF:22940237	

C. Partea III. SARCINI

Inscrieri privind dezmembramintele dreptului de proprietate, drepturi reale de garanţie şi sarcini		Referinţe
43398 / 23/05/2023		
Act Notarial nr. Contract de ipoteca imobiliara aut.nr.547, din 18/05/2023 emis de Vasiliu Capatina Simona Elena;		
C1	Intabulare, drept de IPOTECA, Valoare:926209 RONsi celelalte obligatii de plata aferente creditului, dobandit prin Conventie, cota actuala 1/1	A1
	1) **AGRICOVER CREDIT IFN SA**, CIF:22940237	
58020 / 29/07/2024		
Act Notarial nr. Contract de ipoteca imobiliara aut.nr.978, din 25/07/2024 emis de VASILIU CEZAR MIHAI;		
C2	Intabulare, drept de IPOTECA, Valoare:1010350 RONsi celelalte obligatii de plata aferente creditului, dobandit prin Conventie, cota actuala 1/1	A1
	1) **AGRICOVER CREDIT IFN SA**, CIF:22940237	
102835 / 07/11/2024		
Act Notarial nr. Contract de Ipotecă Imobiliară Aut. Nr. 1514, din 06/11/2024 emis de NP VASILIU CEZAR MIHAI;		
C3	Intabulare, drept de IPOTECA, Valoare:404350 RONși celelalte obligații de plată aferente creditului, dobandit prin Conventie, cota actuala 1/1	A1
	1) **AGRICOVER CREDIT IFN SA**, CIF:22940237	

Document în circuitul civil

Anexa Nr. 1 La Partea I

Teren

Nr cadastral	Suprafaţa (mp)*	Observaţii / Referinţe
20720	15.700	

* Suprafaţa este determinată in planul de proiecţie Stereo 70.

DETALII LINIARE IMOBIL

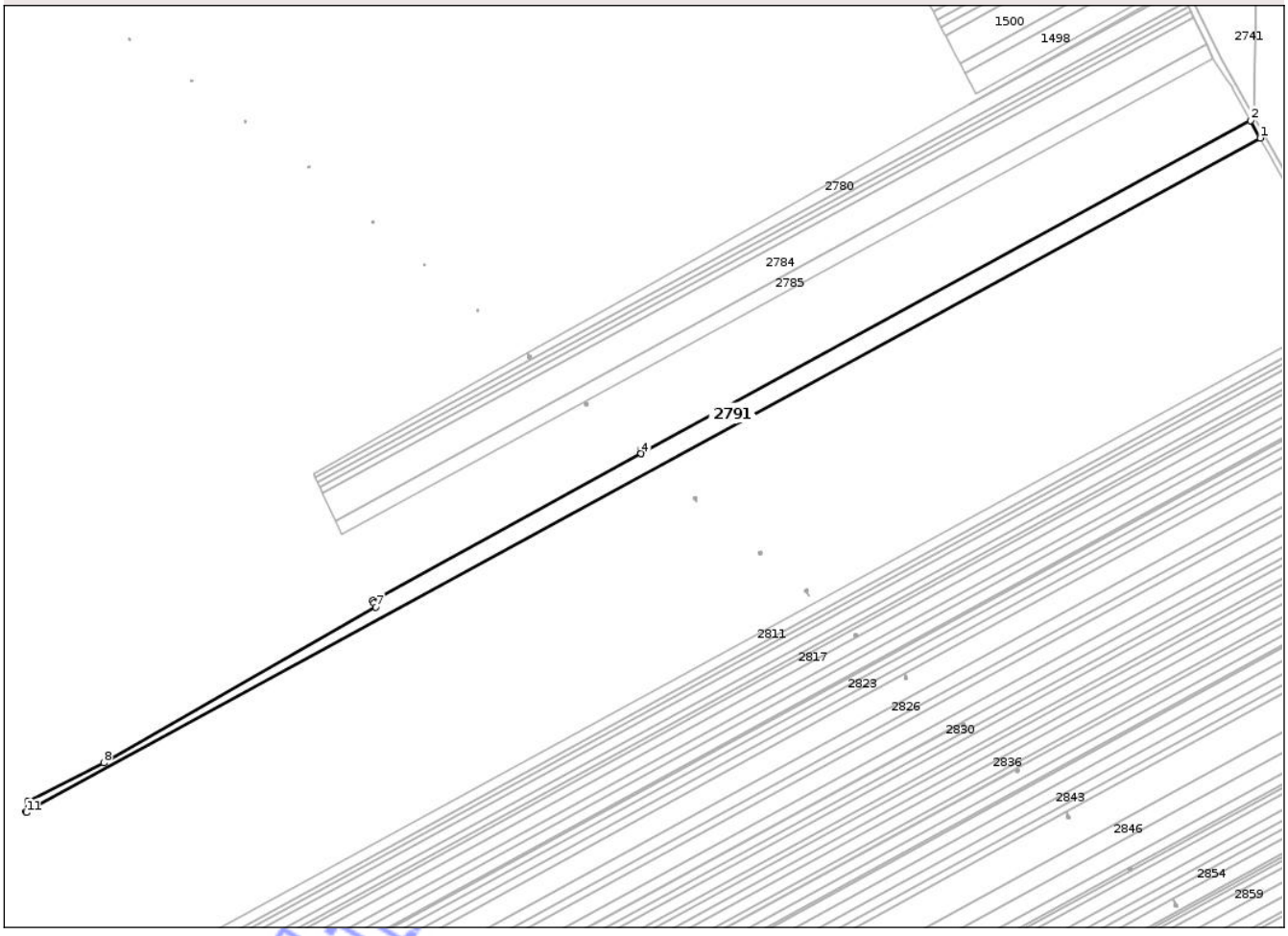

Date referitoare la teren

Crt	Categorie folosinţă	Intra vilan	Suprafaţa (mp)	Tarla	Parcelă	Nr. topo	Observaţii / Referinţe
1	arabil	NU	15.700	1	102	-	IMOBIL TRAVERSAT DE LIMITA UAT

Lungime Segmente
1) Valorile lungimilor segmentelor sunt obţinute din proiecţie în plan.

Punct început	X / Y	Punct sfârşit	X / Y	Lungime segment (** (m)
1	500.740,8 294.518,604	2	500.732,894 294.532,839	16.283
2	500.732,894 294.532,839	3	500.237,368 294.262,286	564.575
3	500.237,368 294.262,286	4	500.237,351 294.262,276	0.02
4	500.237,351 294.262,276	5	500.019,036 294.143,078	248.736
5	500.019,036 294.143,078	6	500.019,945 294.141,119	2.16

Document care conţine date cu caracter personal, protejat de prevederile Regulamentului (UE) nr. 679/2016 şi Legii 190/2018

Punct început	X / Y	Punct sfârşit	X / Y	Lungime segment (** (m)
6	500.019,945 294.141,119	7	500.021,5 294.137,766	3.696
7	500.021,5 294.137,766	8	499.800,504 294.011,211	254.667
8	499.800,504 294.011,211	9	499.738,768 293.979,658	69.332
9	499.738,768 293.979,658	10	499.737,219 293.971,532	8.272
10	499.737,219 293.971,532	11	499.737,532 293.970,828	0.77
11	499.737,532 293.970,828	1	500.740,8 294.518,604	1143.068

**** Lungimile segmentelor sunt determinate în planul de proiecţie Stereo 70 şi sunt rotunjite la 1 milimetru.**
***** Distanţa dintre puncte este formată din segmente cumulate ce sunt mai mici decât valoarea 1 milimetru.**

Neutilizabil in circuitul civil

DATE DESPRE IMOBILUL NR. 1528

Oficiul de Cadastru şi Publicitate Imobiliară TELEORMAN
Biroul de Cadastru şi Publicitate Imobiliară Alexandria

A. Partea I. Descrierea imobilului

TEREN Intravilan

Adresa: Loc. Vacaresti, Jud. Teleorman

Nr. Crt	Nr cadastral Nr. topografic	Suprafaţa* (mp)	Observaţii / Referinţe
A1	20790	Din acte: 1.000 Masurata: 920	Sector cadastral:27 Teren neimprejmuit;

Construcţii

Crt	Nr cadastral Nr. topografic	Adresa	Observaţii / Referinţe
A1.1		Loc. Vacaresti, Jud. Teleorman	Nr. niveluri:1; S. construita la sol:106 mp; S. construita desfasurata:106 mp; ANEXĂ
A1.2		Loc. Vacaresti, Jud. Teleorman	Nr. niveluri:1; S. construita la sol:148 mp; S. construita desfasurata:148 mp; ANEXĂ

B. Partea II. Proprietari şi acte

Inscrieri privitoare la dreptul de proprietate şi alte drepturi reale		Referinţe
83029 / 11/08/2021		
Act Notarial nr. 1509, din 11/08/2021 emis de BIN Draghici Nicoleta;		
B2	Intabulare, drept de PROPRIETATEcu titlu de cumparare, bun comun, dobandit prin Conventie, cota actuala 1/1, cota initiala 1/1	A1
	1) **POPESCU GEORGE** 2) **POPESCU ADELA-GEORGIANA**	
77076 / 18/09/2024		
Act Administrativ nr. 4848, din 10/09/2024 emis de PRIMARIA DRAGANESTI DE VEDE (CERTIFICAT EDIFICARE ; act administrativ nr AUTORIZATIE DE CONSTRUIRE NR. 3 din 24.07.2023, emis de PRIMARIA DRAGANESTI DE VEDE;act administrativ nr PROCES VERBAL DE RECEPTIE LA TERMINAREA LUCRARILOR NR. 176 din 05.09.2024, emis de PRIMARIA DRAGANESTI DE VEDE);		
B3	Intabulare, drept de PROPRIETATEcu titlu de edificare, dobandit prin Construire, cota actuala 1/1, cota initiala 1/1	A1.1, A1.2
	1) **POPESCU GEORGE** 2) **POPESCU ADELA-GEORGIANA**	
B4	Se noteaza schimbarea categoriei de folosinta a terenului inscris in prezenta carte funciara conform pad-ului avizat de Serviciul Cadastru la data de 04.11.2024	A1

C. Partea III. SARCINI

Inscrieri privind dezmembramintele dreptului de proprietate, drepturi reale de garanţie şi sarcini		Referinţe
116826 / 22/09/2021		
Act Notarial nr. 866, din 21/09/2021 emis de BIN Iatan Irina;		
C1	Se respinge intabularea dreptului de superficie asupra terenului în suprafață de 390,00 mp, parte din terenul înscris în prezenta carte funciară, întrucât, potrivit art.88 din ODG Nr. 700/2014 se impune actualizarea informațiilor tehnice de către Serviciul Cadastru, cod serviciu 2.6.3 și 2.3.1. și achitarea tarifului corespunzător, conform Ordinului Nr. 16/2019 al Directorului General al ANCPI	A1
13014 / 23/02/2023		
Act Notarial nr. Act Adițional Aut. Nr. 124, din 21/02/2023 emis de BIN Iatan Irina;		
C3	Se notează încetarea contractului de constituire drept de superficie instituit în favoarea EDWPRODUCT AG SRL, notat sub CIII2 și pe cale de consecință se radiază înscrierea acestuia, notată prin încheierea Nr. 128451/2021	A1

Neautentificat

Anexa Nr. 1 La Partea I

Teren

Nr cadastral	Suprafaţa (mp)*	Observaţii / Referinţe
20790	Din acte: 1.000 Masurata: 920	

* Suprafaţa este determinată in planul de proiecţie Stereo 70.

DETALII LINIARE IMOBIL

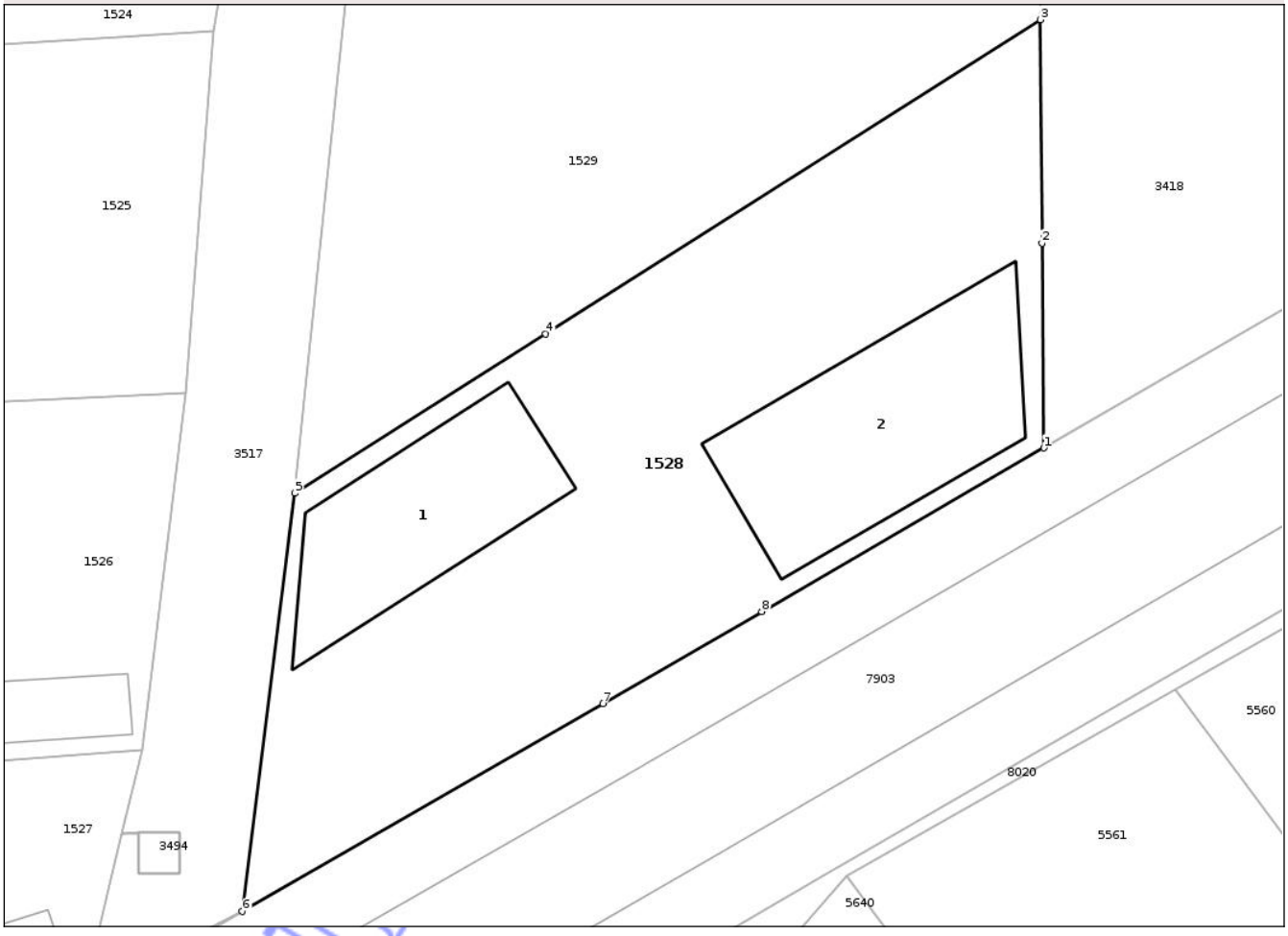

Date referitoare la teren

Crt	Categorie folosinţă	Intra vilan	Suprafaţa (mp)	Tarla	Parcelă	Nr. topo	Observaţii / Referinţe
1	curti constructii	DA	643	14/2	1/1	-	IDENTIC CU TARLA 14/1
2	arabil	DA	277	14/2	1/1	-	IDENTIC CU TARLA 14/1

Date referitoare la construcţii

Crt	Număr	Destinaţie construcţie	Supraf. (mp)	Situaţie juridică	Observaţii / Referinţe
A1.1		constructii anexa	106	Cu acte	Nr. niveluri:1; S. construita la sol:106 mp; S. construita desfasurata:106 mp; ANEXĂ
A1.2		constructii anexa	148	Cu acte	Nr. niveluri:1; S. construita la sol:148 mp; S. construita desfasurata:148 mp; ANEXĂ

Document care conţine date cu caracter personal, protejat de prevederile Regulamentului (UE) nr. 679/2016 şi Legii 190/2018

Lungime Segmente
1) Valorile lungimilor segmentelor sunt obţinute din proiecţie în plan.

Punct început	X / Y	Punct sfârşit	X / Y	Lungime segment (** (m)
1	501.836,735 291.783,444	2	501.836,648 291.794,481	11.037
2	501.836,648 291.794,481	3	501.836,56 291.806,524	12.043
3	501.836,56 291.806,524	4	501.809,847 291.789,589	31.629
4	501.809,847 291.789,589	5	501.796,309 291.781,007	16.029
5	501.796,309 291.781,007	6	501.793,49 291.758,457	22.726
6	501.793,49 291.758,457	7	501.812,943 291.769,654	22.445
7	501.812,943 291.769,654	8	501.821,517 291.774,623	9.91
8	501.821,517 291.774,623	1	501.836,735 291.783,444	17.59

**** Lungimile segmentelor sunt determinate în planul de proiecţie Stereo 70 şi sunt rotunjite la 1 milimetru.**
***** Distanţa dintre puncte este formată din segmente cumulate ce sunt mai mici decât valoarea 1 milimetru.**

Neutilizabil in circuitul civil

DATE DESPRE IMOBILUL NR. 3036

Oficiul de Cadastru şi Publicitate Imobiliară TELEORMAN
Biroul de Cadastru şi Publicitate Imobiliară Alexandria

A. Partea I. Descrierea imobilului

TEREN Extravilan

Adresa: Jud. Teleorman

Nr. Crt	Nr cadastral Nr. topografic	Suprafaţa* (mp)	Observaţii / Referinţe
A1		4	Sector cadastral:6 Teren neimprejmuit;

Construcţii

Crt	Nr cadastral Nr. topografic	Adresa	Observaţii / Referinţe
A1.1		Jud. Teleorman	Nr. niveluri:1; S. construita la sol:4 mp; S. construita desfasurata:4 mp; STÂLP BETON REȚEA ELECTRICĂ

B. Partea II. Proprietari şi acte

Inscrieri privitoare la dreptul de proprietate şi alte drepturi reale		Referinţe
/		
Act Administrativ nr. 2633, din 24/04/2024 emis de PRIMĂRIA COMUNEI DRĂGĂNEȘTI DE VEDE;		
B1	Inscrierea posesiei, drept de PROPRIETATE, dobandit prin Lege, cota actuala 1/1	A1, A1.1
	1) **NEIDENTIFICAT NEIDENTIFICAT**	
Act Normativ nr. 7, din 13/03/1996 emis de PARLAMENTUL ROMÂNIEI (art. 13 alin. 15);		
B2	Se notează mențiunea proprietar neidentificat	A1, A1.1

C. Partea III. SARCINI .

Inscrieri privind dezmembramintele dreptului de proprietate, drepturi reale de garanţie şi sarcini	Referinţe
NU SUNT	

Neutilizabil în circuitul civil

Anexa Nr. 1 La Partea I

Teren

Nr cadastral	Suprafaţa (mp)*	Observaţii / Referinţe
	4	

* Suprafaţa este determinată in planul de proiecţie Stereo 70.

DETALII LINIARE IMOBIL

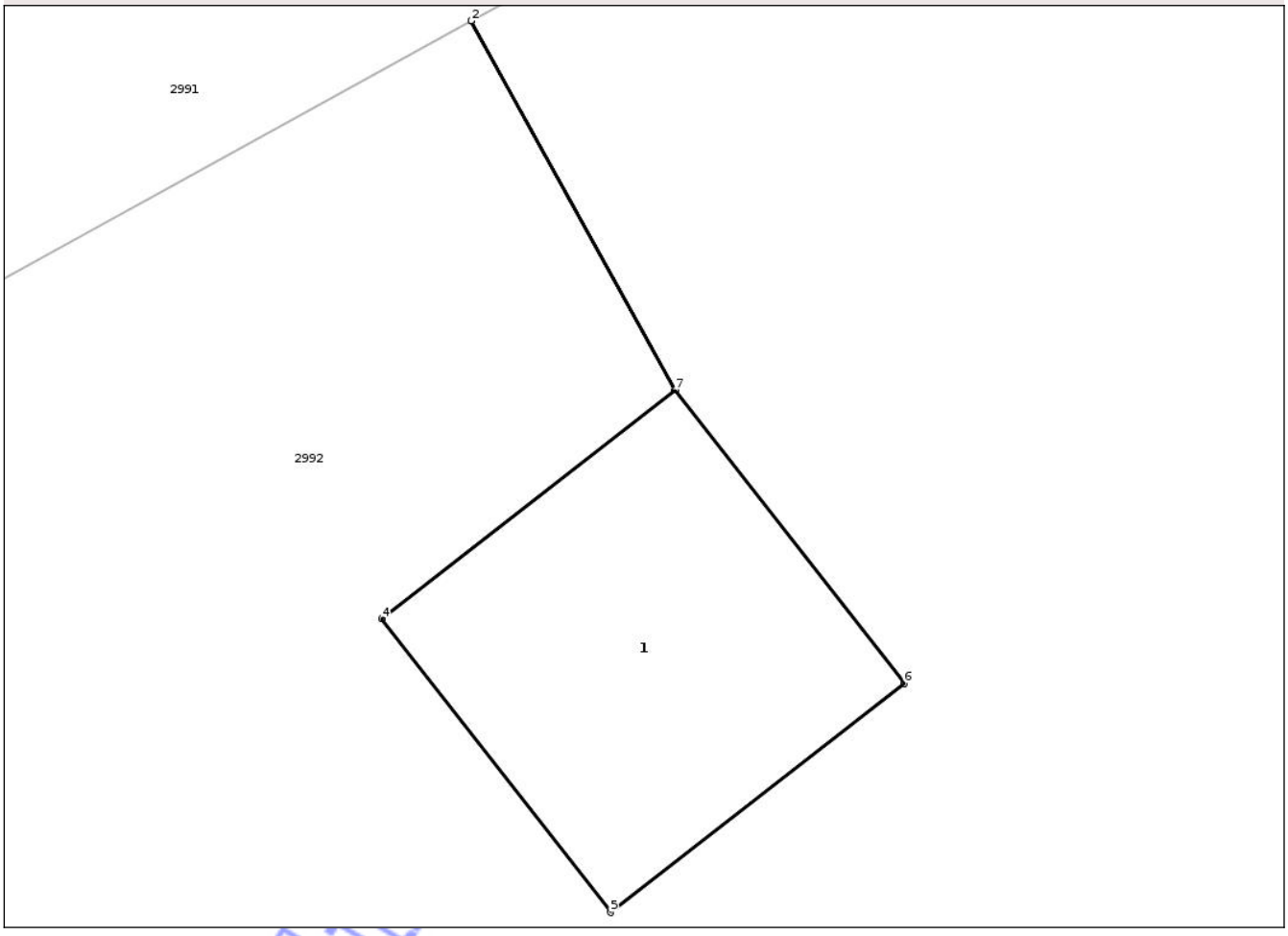

Date referitoare la teren

Crt	Categorie folosinţă	Intra vilan	Suprafaţa (mp)	Tarla	Parcelă	Nr. topo	Observaţii / Referinţe
1	curti constructii	NU	4	9/2	31	-	

Date referitoare la construcţii

Crt	Număr	Destinaţie construcţie	Supraf. (mp)	Situaţie juridică	Observaţii / Referinţe
A1.1		constructii industriale si edilitare	4	Cu acte	Nr. niveluri:1; S. construita la sol:4 mp; S. construita desfasurata:4 mp; STÂLP BETON REȚEA ELECTRICĂ

Lungime Segmente
1) Valorile lungimilor segmentelor sunt obţinute din proiecţie în plan.

Punct început	X / Y	Punct sfârşit	X / Y	Lungime segment (** (m)
1	500.667,414 293.175,411	2	500.667,412 293.175,41	0.002
2	500.667,412 293.175,41	3	500.668,51 293.173,428	2.266
3	500.668,51 293.173,428	4	500.666,934 293.172,2	1.998

Document care conţine date cu caracter personal, protejat de prevederile Regulamentului (UE) nr. 679/2016 şi Legii 190/2018

Punct început	X / Y	Punct sfârşit	X / Y	Lungime segment (** (m)
4	500.666,934 293.172,2	5	500.668,164 293.170,622	2.001
5	500.668,164 293.170,622	6	500.669,742 293.171,852	2.001
6	500.669,742 293.171,852	7	500.668,512 293.173,429	2.0
7	500.668,512 293.173,429	1	500.667,414 293.175,411	2.266

** Lungimile segmentelor sunt determinate în planul de proiecţie Stereo 70 şi sunt rotunjite la 1 milimetru.
*** Distanţa dintre puncte este formată din segmente cumulate ce sunt mai mici decât valoarea 1 milimetru.

Neutilizabil in circuitul civil

DATE DESPRE IMOBILUL NR. 3038

Oficiul de Cadastru şi Publicitate Imobiliară TELEORMAN
Biroul de Cadastru şi Publicitate Imobiliară Alexandria

A. Partea I. Descrierea imobilului

TEREN Extravilan

Adresa: Jud. Teleorman

Nr. Crt	Nr cadastral Nr. topografic	Suprafaţa* (mp)	Observaţii / Referinţe
A1		4	Sector cadastral:6 Teren neimprejmuit;

Construcţii

Crt	Nr cadastral Nr. topografic	Adresa	Observaţii / Referinţe
A1.1		Jud. Teleorman	Nr. niveluri:1; S. construita la sol:4 mp; S. construita desfasurata:4 mp; STÂLP BETON REȚEA ELECTRICĂ

B. Partea II. Proprietari şi acte

Inscrieri privitoare la dreptul de proprietate şi alte drepturi reale		Referinţe
/		
Act Administrativ nr. 2633, din 24/04/2024 emis de PRIMĂRIA COMUNEI DRĂGĂNEȘTI DE VEDE;		
B1	Inscrierea posesiei, drept de PROPRIETATE, dobandit prin Lege, cota actuala 1/1	A1, A1.1
	1) **NEIDENTIFICAT NEIDENTIFICAT**	
Act Normativ nr. 7, din 13/03/1996 emis de PARLAMENTUL ROMÂNIEI (art. 13 alin. 15);		
B2	Se notează mențiunea proprietar neidentificat	A1, A1.1

C. Partea III. SARCINI .

Inscrieri privind dezmembramintele dreptului de proprietate, drepturi reale de garanţie şi sarcini	Referinţe
NU SUNT	

Neutilizabil în circuitul civil

Anexa Nr. 1 La Partea I

Teren

Nr cadastral	Suprafaţa (mp)*	Observaţii / Referinţe
	4	

* Suprafaţa este determinată in planul de proiecţie Stereo 70.

DETALII LINIARE IMOBIL

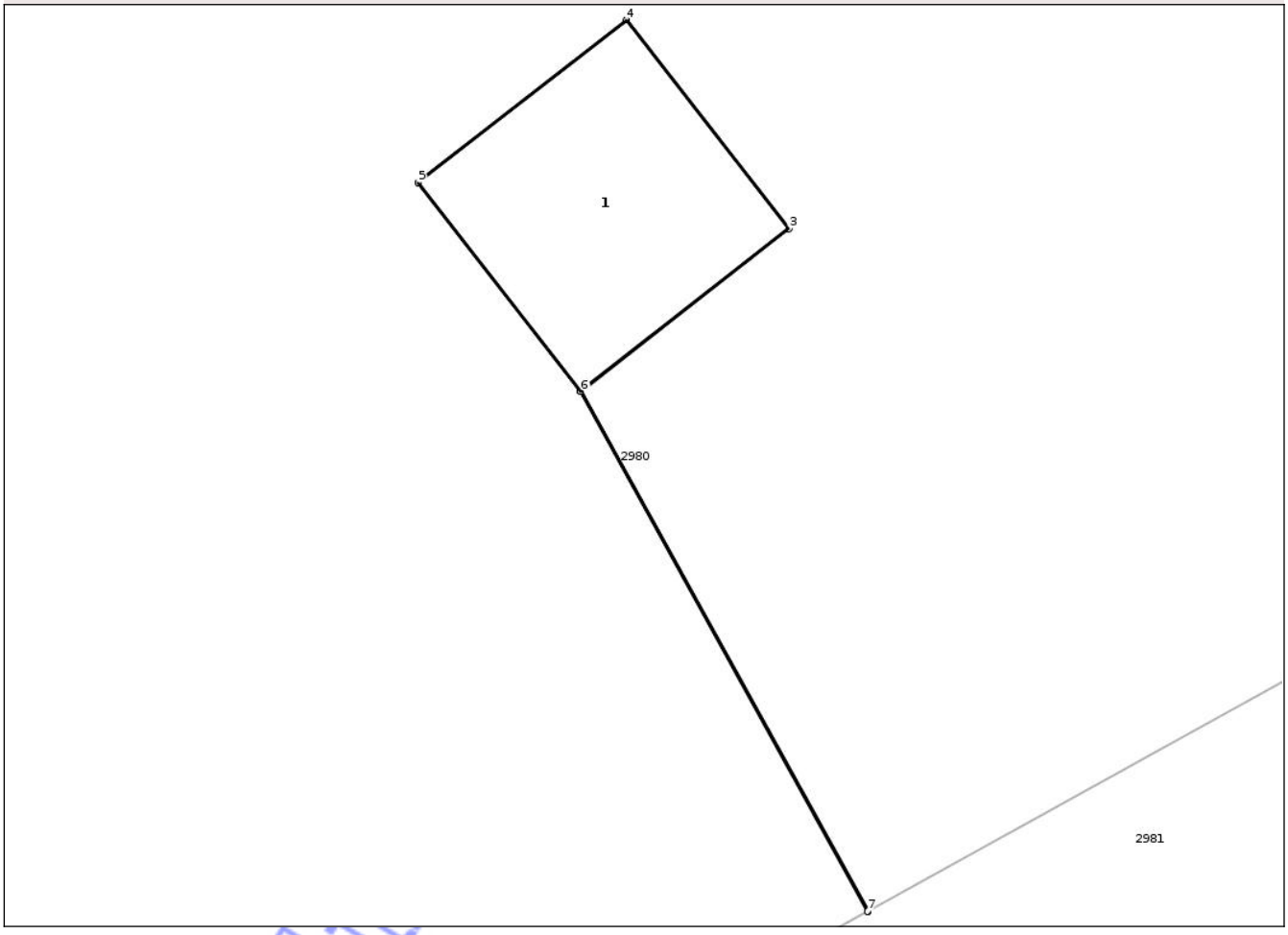

Date referitoare la teren

Crt	Categorie folosinţă	Intra vilan	Suprafaţa (mp)	Tarla	Parcelă	Nr. topo	Observaţii / Referinţe
1	curti constructii	NU	4	9/2	19	-	

Date referitoare la construcţii

Crt	Număr	Destinaţie construcţie	Supraf. (mp)	Situaţie juridică	Observaţii / Referinţe
A1.1		constructii industriale si edilitare	4	Cu acte	Nr. niveluri:1; S. construita la sol:4 mp; S. construita desfasurata:4 mp; STÂLP BETON REȚEA ELECTRICĂ

Lungime Segmente
1) Valorile lungimilor segmentelor sunt obţinute din proiecţie în plan.

Punct început	X / Y	Punct sfârşit	X / Y	Lungime segment (** (m)
1	500.590,213 293.268,836	2	500.588,04 293.272,768	4.492
2	500.588,04 293.272,768	3	500.589,616 293.273,997	1.999
3	500.589,616 293.273,997	4	500.588,386 293.275,574	2.0

Document care conţine date cu caracter personal, protejat de prevederile Regulamentului (UE) nr. 679/2016 şi Legii 190/2018

Punct început	X / Y	Punct sfârşit	X / Y	Lungime segment (** (m)
4	500.588,386 293.275,574	5	500.586,809 293.274,344	2.0
5	500.586,809 293.274,344	6	500.588,039 293.272,767	2.0
6	500.588,039 293.272,767	7	500.590,211 293.268,835	4.492
7	500.590,211 293.268,835	1	500.590,213 293.268,836	0.002

**** Lungimile segmentelor sunt determinate în planul de proiecţie Stereo 70 şi sunt rotunjite la 1 milimetru.**
***** Distanţa dintre puncte este formată din segmente cumulate ce sunt mai mici decât valoarea 1 milimetru.**

Neutilizabil in circuitul civil

DATE DESPRE IMOBILUL NR. 1560

Oficiul de Cadastru şi Publicitate Imobiliară TELEORMAN
Biroul de Cadastru şi Publicitate Imobiliară Alexandria

A. Partea I. Descrierea imobilului

TEREN Necunoscut

Adresa: Loc. Vacaresti, Calea Roșiori, Nr. 77, Jud. Teleorman

Nr. Crt	Nr cadastral Nr. topografic	Suprafaţa* (mp)	Observaţii / Referinţe
A1		Din acte: 5.000 Masurata: 4.790	Sector cadastral:7 Teren neimprejmuit;

Construcţii

Crt	Nr cadastral Nr. topografic	Adresa	Observaţii / Referinţe
A1.1		Loc. Vacaresti, Calea Roșiori, Nr. 77, Jud. Teleorman	Nr. niveluri:1; S. construita la sol:104 mp; S. construita desfasurata:104 mp; LOCUINȚĂ P
A1.2		Loc. Vacaresti, Calea Roșiori, Nr. 77, Jud. Teleorman	Nr. niveluri:1; S. construita la sol:32 mp; S. construita desfasurata:32 mp; ANEXĂ
A1.3		Loc. Vacaresti, Calea Roșiori, Nr. 77, Jud. Teleorman	Nr. niveluri:1; S. construita la sol:26 mp; S. construita desfasurata:26 mp; ANEXĂ

B. Partea II. Proprietari şi acte

Inscrieri privitoare la dreptul de proprietate şi alte drepturi reale		Referinţe
/		
Act Notarial nr. 1, din 01/01/1991 emis de BNP (TITLUL DE PROPRIETATE NR. 3400264 DIN DATA DE 05.10.1994 EMIS DE CJPSDDPAT TELEORMAN; ADEVERINȚA NR. 3837 DIN DATA DE 05.07.2024 ELIBERATĂ DE PRIMĂRIA DRĂGĂNEȘTI DE VEDE);		
B1	Intabulare, drept de PROPRIETATE cu titlu de partaj, bun propriu, dobandit prin lesire Din Indiviziune, cota actuala 1/1	A1
	1) **BOȚOI N DUMITRU**, LIPSĂ CNP	
Act Administrativ nr. 3622, din 13/07/2023 emis de PRIMĂRIA COMUNEI DRĂGĂNEȘTI DE VEDE (ART.12 DIN LEGEA CADASTRULUI ȘI PUBLICITĂȚII IMOBILIARE NR.7/1996, REPUBLICATĂ CU MODIFICĂRILE ȘI COMPLETĂRILE ULTERIOARE);		
B2	Intabulare, drept de PROPRIETATE, dobandit prin Lege, cota actuala 1/1	A1.1, A1.2, A1.3
	1) **BOȚOI N DUMITRU**, LIPSĂ CNP	

C. Partea III. SARCINI .

Inscrieri privind dezmembramintele dreptului de proprietate, drepturi reale de garanţie şi sarcini	Referinţe
NU SUNT	

Neautorizat în circuitul civil

Anexa Nr. 1 La Partea I

Teren

Nr cadastral	Suprafaţa (mp)*	Observaţii / Referinţe
	Din acte: 5.000 Masurata: 4.790	

* Suprafaţa este determinată in planul de proiecţie Stereo 70.

DETALII LINIARE IMOBIL

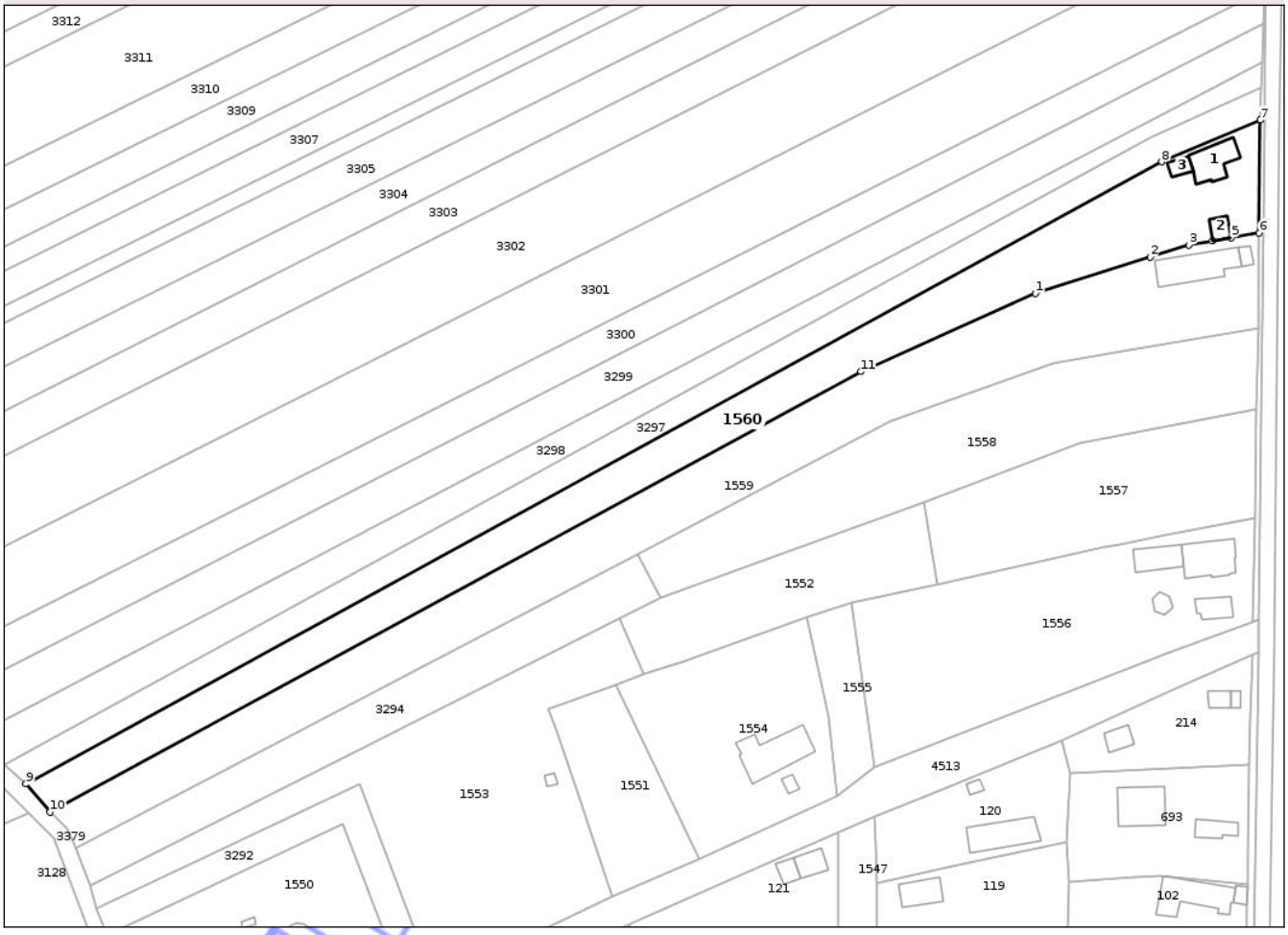

Date referitoare la teren

Crt	Categorie folosinţă	Intra vilan	Suprafaţa (mp)	Tarla	Parcelă	Nr. topo	Observaţii / Referinţe
1	curti constructii	DA	641	7	5	-	IDENTIC CU TARLA 9
2	arabil	NU	4.149	7	5	-	IDENTIC CU TARLA 9

Date referitoare la construcţii

Crt	Număr	Destinaţie construcţie	Supraf. (mp)	Situaţie juridică	Observaţii / Referinţe
A1.1		constructii de locuinte	Din acte: 0 Masurata: 104	Cu acte	Nr. niveluri:1; S. construita la sol:104 mp; S. construita desfasurata:104 mp; LOCUINȚĂ P
A1.2		constructii anexa	Din acte: 0 Masurata: 32	Cu acte	Nr. niveluri:1; S. construita la sol:32 mp; S. construita desfasurata:32 mp; ANEXĂ
A1.3		constructii anexa	Din acte: 0 Masurata: 26	Cu acte	Nr. niveluri:1; S. construita la sol:26 mp; S. construita desfasurata:26 mp; ANEXĂ

Lungime Segmente

1) Valorile lungimilor segmentelor sunt obţinute din proiecţie în plan.

Punct început	X / Y	Punct sfârşit	X / Y	Lungime segment (** (m)

Document care conţine date cu caracter personal, protejat de prevederile Regulamentului (UE) nr. 679/2016 şi Legii 190/2018

Punct început	X / Y	Punct sfârşit	X / Y	Lungime segment (** (m)
1	501.696,459 293.261,949	2	501.727,744 293.271,778	32.793
2	501.727,744 293.271,778	3	501.738,369 293.275,116	11.137
3	501.738,369 293.275,116	4	501.744,719 293.276,191	6.44
4	501.744,719 293.276,191	5	501.749,911 293.277,071	5.266
5	501.749,911 293.277,071	6	501.757,531 293.278,361	7.728
6	501.757,531 293.278,361	7	501.757,813 293.309,145	30.785
7	501.757,813 293.309,145	8	501.730,909 293.297,751	29.217
8	501.730,909 293.297,751	9	501.421,157 293.128,132	353.153
9	501.421,157 293.128,132	10	501.427,73 293.120,489	10.081
10	501.427,73 293.120,489	11	501.648,889 293.240,553	251.648
11	501.648,889 293.240,553	1	501.696,459 293.261,949	52.16

**** Lungimile segmentelor sunt determinate în planul de proiecţie Stereo 70 şi sunt rotunjite la 1 milimetru.**
***** Distanţa dintre puncte este formată din segmente cumulate ce sunt mai mici decât valoarea 1 milimetru.**

Neutilizabil în circuitul civil

DATE DESPRE IMOBILUL NR. 84

Oficiul de Cadastru şi Publicitate Imobiliară TELEORMAN
Biroul de Cadastru şi Publicitate Imobiliară Alexandria

A. Partea I. Descrierea imobilului

Nr. CF vechi:63
Nr. cadastral vechi:95

TEREN Extravilan

Adresa: Jud. Teleorman

Nr. Crt	Nr cadastral Nr. topografic	Suprafaţa* (mp)	Observaţii / Referinţe
A1	20711	111.822	Sector cadastral:2 Teren neimprejmuit;

B. Partea II. Proprietari şi acte

Inscrieri privitoare la dreptul de proprietate şi alte drepturi reale		Referinţe
1448 / 11/10/2004		
Act Notarial nr. 4595, din 07/10/2004 emis de NP BARBU MARIA;		
B1	Intabulare, drept de PROPRIETATEcu titlu de cumparare, bun propriu, dobandit prin Conventie, cota actuala 1/1, cota initiala 1/1	A1
	1) **CRISTEA IONUT**	

C. Partea III. SARCINI .

Inscrieri privind dezmembramintele dreptului de proprietate, drepturi reale de garanţie şi sarcini	Referinţe
NU SUNT	

Neutilizabil în circuitul civil

Anexa Nr. 1 La Partea I

Teren

Nr cadastral	Suprafaţa (mp)*	Observaţii / Referinţe
20711	111.822	

* Suprafaţa este determinată in planul de proiecţie Stereo 70.

DETALII LINIARE IMOBIL

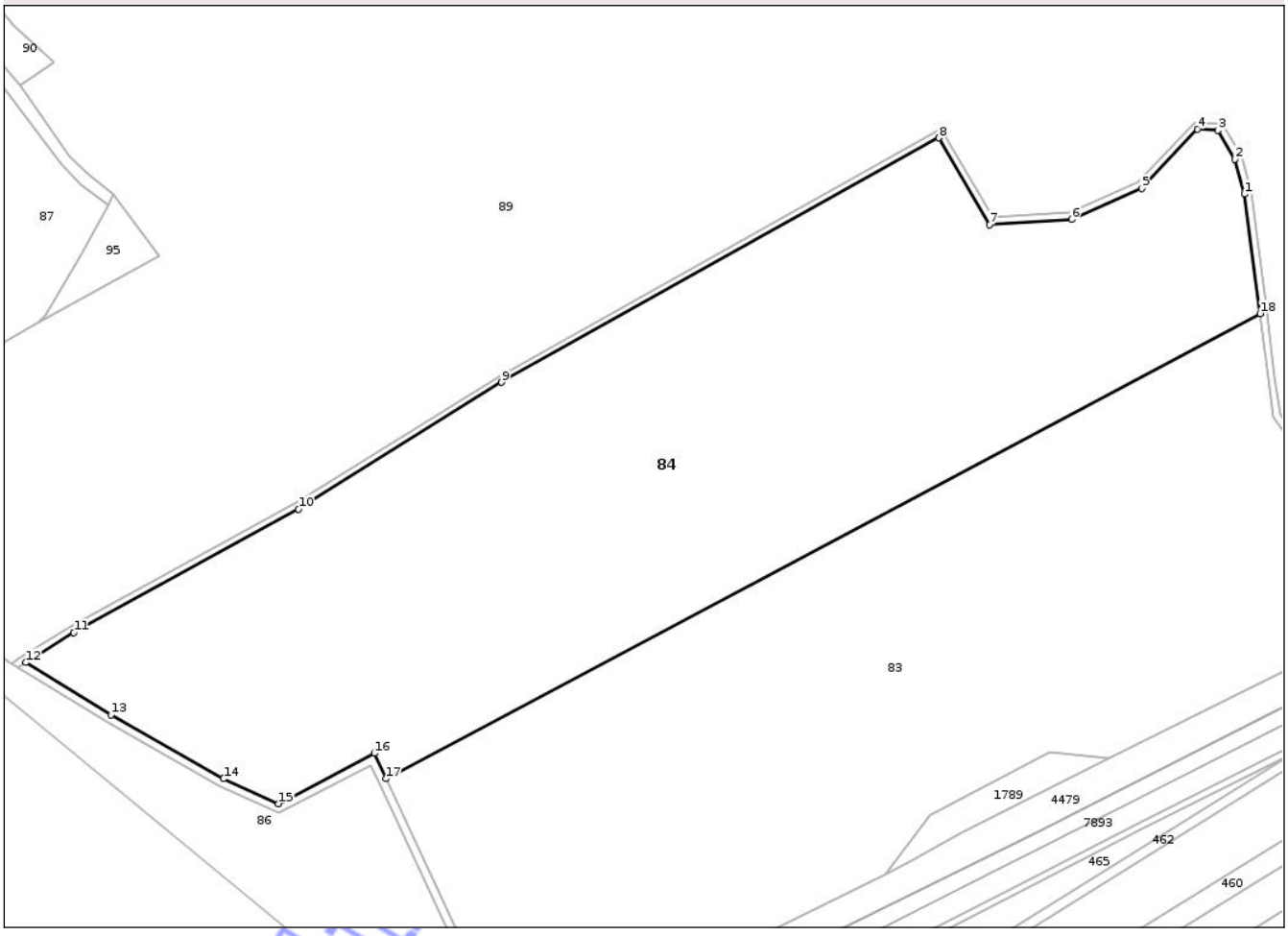

Date referitoare la teren

Crt	Categorie folosinţă	Intra vilan	Suprafaţa (mp)	Tarla	Parcelă	Nr. topo	Observaţii / Referinţe
1	arabil	NU	111.822	10	48,50	-	

Lungime Segmente
1) Valorile lungimilor segmentelor sunt obţinute din proiecţie în plan.

Punct început	X / Y	Punct sfârşit	X / Y	Lungime segment (** (m)
1	500.354,645 292.074,634	2	500.349,104 292.095,265	21.362
2	500.349,104 292.095,265	3	500.339,142 292.112,175	19.626
3	500.339,142 292.112,175	4	500.327,02 292.112,882	12.143
4	500.327,02 292.112,882	5	500.294,113 292.078,075	47.9
5	500.294,113 292.078,075	6	500.252,907 292.059,831	45.064

Document care conţine date cu caracter personal, protejat de prevederile Regulamentului (UE) nr. 679/2016 şi Legii 190/2018

Punct început	X / Y	Punct sfârşit	X / Y	Lungime segment (** (m)
6	500.252,907 292.059,831	7	500.204,305 292.056,795	48.697
7	500.204,305 292.056,795	8	500.174,501 292.107,804	59.078
8	500.174,501 292.107,804	9	499.916,749 291.963,832	295.236
9	499.916,749 291.963,832	10	499.797,028 291.889,3	141.025
10	499.797,028 291.889,3	11	499.664,609 291.816,55	151.087
11	499.664,609 291.816,55	12	499.636,309 291.798,934	33.335
12	499.636,309 291.798,934	13	499.686,473 291.768,001	58.935
13	499.686,473 291.768,001	14	499.752,92 291.730,526	76.286
14	499.752,92 291.730,526	15	499.785,305 291.715,737	35.602
15	499.785,305 291.715,737	16	499.841,796 291.745,509	63.856
16	499.841,796 291.745,509	17	499.848,741 291.730,57	16.474
17	499.848,741 291.730,57	18	500.363,928 292.004,412	583.444
18	500.363,928 292.004,412	1	500.354,645 292.074,634	70.833

**** Lungimile segmentelor sunt determinate în planul de proiecţie Stereo 70 şi sunt rotunjite la 1 milimetru.**
***** Distanţa dintre puncte este formată din segmente cumulate ce sunt mai mici decât valoarea 1 milimetru.**

Neutilizabil în circuitul civil

DATE DESPRE IMOBILUL NR. 86

Oficiul de Cadastru şi Publicitate Imobiliară TELEORMAN
Biroul de Cadastru şi Publicitate Imobiliară Alexandria

A. Partea I. Descrierea imobilului

TEREN Extravilan

Adresa: Jud. Teleorman, Râul Vedea

Nr. Crt	Nr cadastral Nr. topografic	Suprafaţa* (mp)	Observaţii / Referinţe
A1		Din acte: 0 Masurata: 20.468	Sector cadastral:2 Teren neimprejmuit;

B. Partea II. Proprietari şi acte

Inscrieri privitoare la dreptul de proprietate şi alte drepturi reale		Referinţe
/		
Act Normativ nr. 1705, din 29/12/2006 emis de GUVERNUL ROMANIEI (HG NR.244 DIN DATA 08.10.1996 EMIS DE GUVERNUL ROMANIEI);		
B1	Intabulare, drept de PROPRIETATEDOMENIU PUBLIC, dobandit prin Lege, cota actuala 1/1	A1
	1) **STATUL ROMAN**, CIF:6853287, LIPSĂ CUI	
B2	Intabulare, drept de ADMINISTRARE, dobandit prin Lege, cota actuala 1/1	A1
	1) **ADMINISTRAȚIA NAȚIONALĂ APELE ROMÂNE**, CIF:24427093, PRIN ADMINISTRAȚIA BAZINALĂ DE APĂ ARGEȘ-VEDEA	

C. Partea III. SARCINI .

Inscrieri privind dezmembramintele dreptului de proprietate, drepturi reale de garanţie şi sarcini	Referinţe
NU SUNT	

Neutilizabil în circuitul civil

Anexa Nr. 1 La Partea I

Teren

Nr cadastral	Suprafaţa (mp)*	Observaţii / Referinţe
	Din acte: 0 Masurata: 20.468	

* Suprafaţa este determinată in planul de proiecţie Stereo 70.

DETALII LINIARE IMOBIL

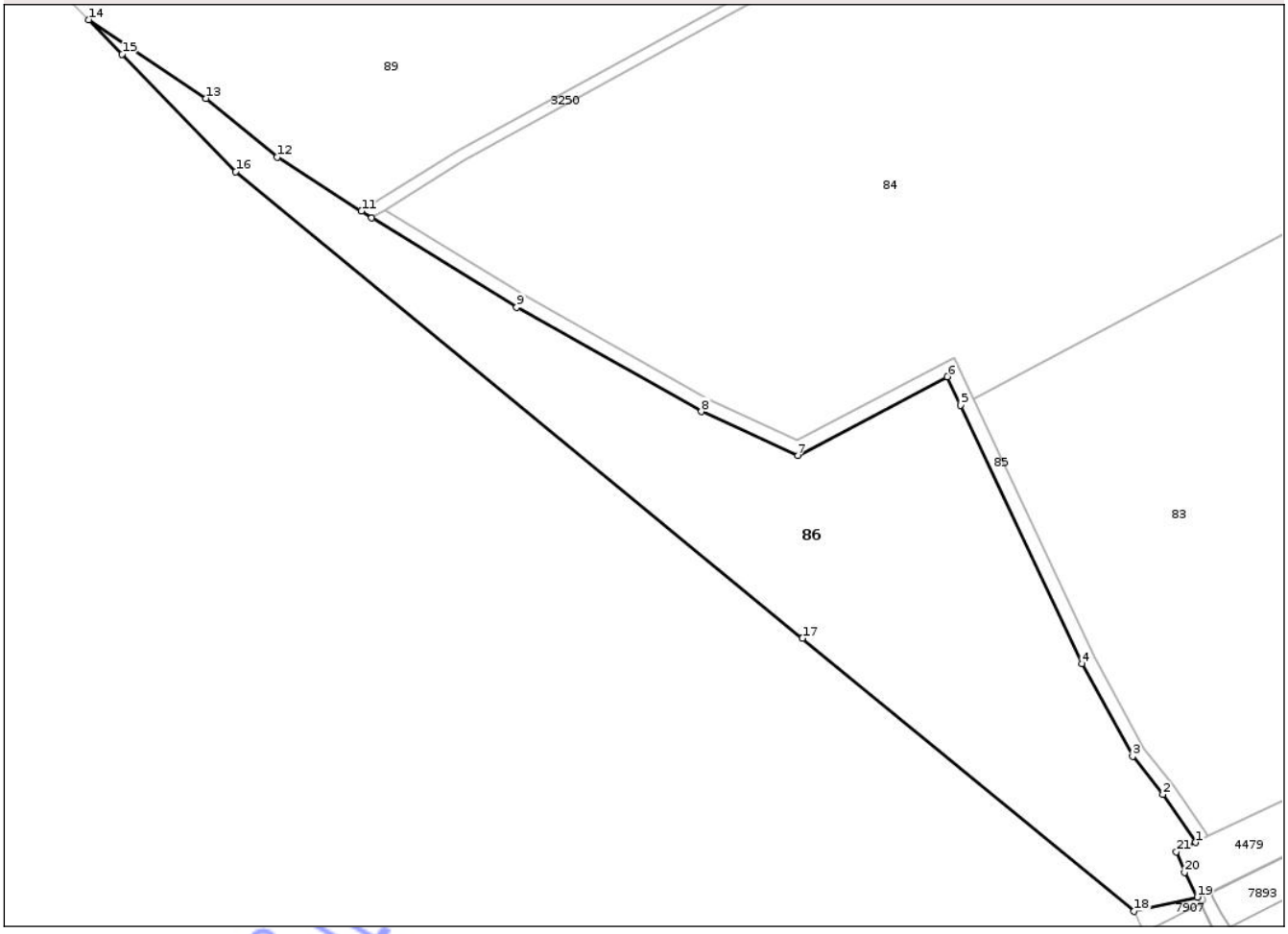

Date referitoare la teren

Crt	Categorie folosinţă	Intra vilan	Suprafaţa (mp)	Tarla	Parcelă	Nr. topo	Observaţii / Referinţe
1	ape curgatoare	NU	20.468	-	-	-	Râul Vedea

Lungime Segmente
1) Valorile lungimilor segmentelor sunt obţinute din proiecţie în plan.

Punct început	X / Y	Punct sfârşit	X / Y	Lungime segment (** (m)
1	499.929,182 291.570,66	2	499.917,362 291.587,971	20.961
3	499.906,448 291.601,682	4	499.888,037 291.635,145	38.193
5	499.844,229 291.728,415	6	499.839,477 291.738,635	11.271
7	499.785,463 291.710,168	8	499.750,65 291.726,066	38.271

Punct început	X / Y	Punct sfârşit	X / Y	Lungime segment (** (m)
2	499.917,362 291.587,971	3	499.906,448 291.601,682	17.524
4	499.888,037 291.635,145	5	499.844,229 291.728,415	103.046
6	499.839,477 291.738,635	7	499.785,463 291.710,168	61.056
8	499.750,65 291.726,066	9	499.683,932 291.763,694	76.597

Document care conţine date cu caracter personal, protejat de prevederile Regulamentului (UE) nr. 679/2016 şi Legii 190/2018

Punct început	X / Y	Punct sfârşit	X / Y	Lungime segment (** (m)
9	499.683,932 291.763,694	10	499.631,569 291.795,983	61.518
11	499.627,839 291.798,373	12	499.597,429 291.817,859	36.117
13	499.571,698 291.839,033	14	499.529,448 291.867,409	50.895
15	499.541,473 291.854,98	16	499.582,525 291.812,554	59.036
17	499.787,166 291.644,292	18	499.906,963 291.545,791	155.093
19	499.929,75 291.550,913	20	499.925,229 291.559,896	10.057
21	499.922,196 291.567,307	1	499.929,182 291.570,66	7.749

Punct început	X / Y	Punct sfârşit	X / Y	Lungime segment (** (m)
10	499.631,569 291.795,983	11	499.627,839 291.798,373	4.43
12	499.597,429 291.817,859	13	499.571,698 291.839,033	33.323
14	499.529,448 291.867,409	15	499.541,473 291.854,98	17.294
16	499.582,525 291.812,554	17	499.787,166 291.644,292	264.934
18	499.906,963 291.545,791	19	499.929,75 291.550,913	23.356
20	499.925,229 291.559,896	21	499.922,196 291.567,307	8.008

**** Lungimile segmentelor sunt determinate în planul de proiecţie Stereo 70 şi sunt rotunjite la 1 milimetru.**
***** Distanţa dintre puncte este formată din segmente cumulate ce sunt mai mici decât valoarea 1 milimetru.**

Neutilizabil in circuitul civil

DATE DESPRE IMOBILUL NR. 1559

Oficiul de Cadastru şi Publicitate Imobiliară TELEORMAN
Biroul de Cadastru şi Publicitate Imobiliară Alexandria

A. Partea I. Descrierea imobilului

TEREN Necunoscut

Adresa: Loc. Vacaresti, Calea Roșiori, Nr. 73A, Jud. Teleorman

Nr. Crt	Nr cadastral Nr. topografic	Suprafaţa* (mp)	Observaţii / Referinţe
A1		Din acte: 6.000 Masurata: 5.748	Sector cadastral:7 Teren neimprejmuit;

Construcţii

Crt	Nr cadastral Nr. topografic	Adresa	Observaţii / Referinţe
A1.1		Loc. Vacaresti, Calea Roșiori, Nr. 73A, Jud. Teleorman	Nr. niveluri:1; S. construita la sol:157 mp; S. construita desfasurata:157 mp; LOCUINȚĂ P
A1.2		Loc. Vacaresti, Calea Roșiori, Nr. 73A, Jud. Teleorman	Nr. niveluri:1; S. construita la sol:17 mp; S. construita desfasurata:17 mp; ANEXĂ

B. Partea II. Proprietari şi acte

Inscrieri privitoare la dreptul de proprietate şi alte drepturi reale		Referinţe
/		
Act Administrativ nr. 3400309, din 16/03/1995 emis de CJPSDDPAT TELEORMAN (CERTIFICAT DE DECES NR. 801665 DIN DATA DE 03.02.2015 ELIBERAT DE PRIMĂRIA DRĂGĂNEȘTI DE VEDE; CERTIFICAT DE DECES NR. 273439 DIN DATA DE 27.05.2010 ELIBERAT DE PRIMĂRIA DRĂGĂNEȘTI DE VEDE; CERTIFICAT DE DECES NR. 654360 DIN DATA DE 02.11.2021 ELIBERAT DE PRIMĂRIA DRĂGĂNEȘTI DE VEDE; ADEVERINȚA NR. 3838 DIN DATA DE 05.07.2024 ELIBERATĂ DE PRIMĂRIA DRĂGĂNEȘTI DE VEDE);		
B1	Intabulare, drept de PROPRIETATE, dobandit prin Reconstituire, cota actuala 1/1	A1
	1) **MANEA MARIA**, DECEDATĂ DEFUNCT:Da 2) **MINCĂ GHEORGHE**, DECEDAT DEFUNCT:Da 3) **MINCĂ NICOLAE**, DECEDAT DEFUNCT:Da	
Act Administrativ nr. 3622, din 13/07/2023 emis de PRIMĂRIA COMUNEI DRĂGĂNEȘTI DE VEDE (ART.12 DIN LEGEA CADASTRULUI ȘI PUBLICITĂȚII IMOBILIARE NR.7/1996, REPUBLICATĂ CU MODIFICĂRILE ȘI COMPLETĂRILE ULTERIOARE);		
B2	Intabulare, drept de PROPRIETATE, dobandit prin Lege, cota actuala 1/1	A1.1, A1.2
	1) **MANEA MARIA**, DECEDATĂ DEFUNCT:Da 2) **MINCĂ GHEORGHE**, DECEDAT DEFUNCT:Da 3) **MINCĂ NICOLAE**, DECEDAT DEFUNCT:Da	

C. Partea III. SARCINI .

Inscrieri privind dezmembramintele dreptului de proprietate, drepturi reale de garanţie şi sarcini	Referinţe
NU SUNT	

Neautentificat

Anexa Nr. 1 La Partea I

Teren

Nr cadastral	Suprafaţa (mp)*	Observaţii / Referinţe
	Din acte: 6.000 Masurata: 5.748	

* Suprafaţa este determinată in planul de proiecţie Stereo 70.

DETALII LINIARE IMOBIL

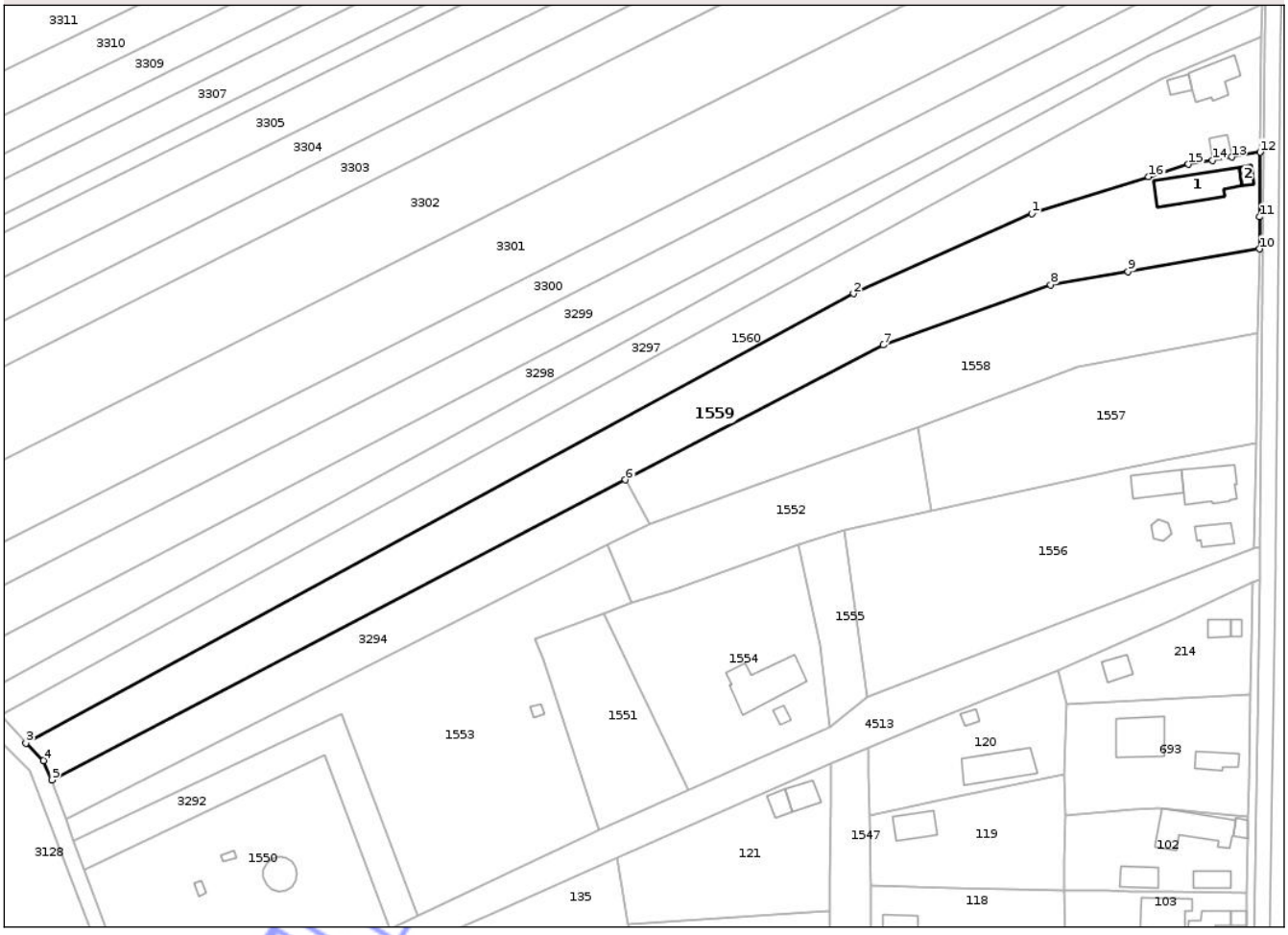

Date referitoare la teren

Crt	Categorie folosinţă	Intra vilan	Suprafaţa (mp)	Tarla	Parcelă	Nr. topo	Observaţii / Referinţe
1	curti constructii	DA	763	7	4	-	IDENTIC CU TARLA 9
2	vie	DA	639	7	4	-	IDENTIC CU TARLA 9
3	arabil	NU	4.346	7	4	-	IDENTIC CU TARLA 9

Date referitoare la construcţii

Crt	Număr	Destinaţie construcţie	Supraf. (mp)	Situaţie juridică	Observaţii / Referinţe
A1.1		constructii de locuinte	Din acte: 0 Masurata: 157	Cu acte	Nr. niveluri:1; S. construita la sol:157 mp; S. construita desfasurata:157 mp; LOCUINȚĂ P
A1.2		constructii anexa	Din acte: 0 Masurata: 17	Cu acte	Nr. niveluri:1; S. construita la sol:17 mp; S. construita desfasurata:17 mp; ANEXĂ

Lungime Segmente

1) Valorile lungimilor segmentelor sunt obţinute din proiecţie în plan.

Punct început	X / Y	Punct sfârşit	X / Y	Lungime segment (** (m)

Document care conţine date cu caracter personal, protejat de prevederile Regulamentului (UE) nr. 679/2016 şi Legii 190/2018

Punct început	X / Y	Punct sfârşit	X / Y	Lungime segment (** (m)
1	501.696,459 293.261,949	2	501.648,889 293.240,553	52.16
2	501.648,889 293.240,553	3	501.427,73 293.120,489	251.648
3	501.427,73 293.120,489	4	501.432,484 293.115,879	6.622
4	501.432,484 293.115,879	5	501.434,627 293.110,692	5.612
5	501.434,627 293.110,692	6	501.587,898 293.190,824	172.954
6	501.587,898 293.190,824	7	501.656,722 293.226,86	77.687
7	501.656,722 293.226,86	8	501.701,51 293.242,917	47.579
8	501.701,51 293.242,917	9	501.722,215 293.246,476	21.009
9	501.722,215 293.246,476	10	501.757,385 293.252,523	35.686
10	501.757,385 293.252,523	11	501.757,433 293.261,09	8.567
11	501.757,433 293.261,09	12	501.757,531 293.278,361	17.271
12	501.757,531 293.278,361	13	501.749,911 293.277,071	7.728
13	501.749,911 293.277,071	14	501.744,719 293.276,191	5.266
14	501.744,719 293.276,191	15	501.738,369 293.275,116	6.44
15	501.738,369 293.275,116	16	501.727,744 293.271,778	11.137
16	501.727,744 293.271,778	1	501.696,459 293.261,949	32.793

**** Lungimile segmentelor sunt determinate în planul de proiecţie Stereo 70 şi sunt rotunjite la 1 milimetru.**
***** Distanţa dintre puncte este formată din segmente cumulate ce sunt mai mici decât valoarea 1 milimetru.**

Neutilizabil în circuitul civil

DATE DESPRE IMOBILUL NR. 2129

Oficiul de Cadastru şi Publicitate Imobiliară TELEORMAN
Biroul de Cadastru şi Publicitate Imobiliară Alexandria

A. Partea I. Descrierea imobilului

TEREN Extravilan

Adresa: Jud. Teleorman

Nr. Crt	Nr cadastral Nr. topografic	Suprafaţa* (mp)	Observaţii / Referinţe
A1		Din acte: 5.500 Masurata: 5.407	Sector cadastral:28 Teren neimprejmuit;

B. Partea II. Proprietari şi acte

Inscrieri privitoare la dreptul de proprietate şi alte drepturi reale		Referinţe
/		
Hotarare Judecatoreasca nr. 2235, din 04/09/2013 emis de JUDECATORIA ROSIORII DE VEDE JUDETUL TELEORMAN (TITLUL DE PROPRIETATE NR. 3400352 DIN DATA DE 15.06.1995 EMIS DE CJPSDDPAT TELEORMAN);		
B1	Intabulare, drept de PROPRIETATE cu titlu de cumpărare, bun propriu, dobandit prin Hotarare Judecatoreasca, cota actuala 1/1	A1
	1) **PLEAVĂ MARIN**	

C. Partea III. SARCINI .

Inscrieri privind dezmembramintele dreptului de proprietate, drepturi reale de garanţie şi sarcini	Referinţe
NU SUNT	

Neutilizabil în circuitul civil

Anexa Nr. 1 La Partea I

Teren

Nr cadastral	Suprafaţa (mp)*	Observaţii / Referinţe
	Din acte: 5.500 Masurata: 5.407	

* Suprafaţa este determinată in planul de proiecţie Stereo 70.

DETALII LINIARE IMOBIL

Date referitoare la teren

Crt	Categorie folosinţă	Intra vilan	Suprafaţa (mp)	Tarla	Parcelă	Nr. topo	Observaţii / Referinţe
1	arabil	NU	5.407	15/2	50	-	IDENTIC CU TARLA 15

Lungime Segmente
1) Valorile lungimilor segmentelor sunt obţinute din proiecţie în plan.

Punct început	X / Y	Punct sfârşit	X / Y	Lungime segment (** (m)
1	502.317,015 291.850,584	2	502.304,1 291.843,189	14.882
2	502.304,1 291.843,189	3	502.494,132 291.533,187	363.612
3	502.494,132 291.533,187	4	502.506,903 291.540,818	14.877
4	502.506,903 291.540,818	1	502.317,015 291.850,584	363.335

Document care conţine date cu caracter personal, protejat de prevederile Regulamentului (UE) nr. 679/2016 şi Legii 190/2018

**** Lungimile segmentelor sunt determinate în planul de proiecţie Stereo 70 şi sunt rotunjite la 1 milimetru.**
***** Distanţa dintre puncte este formată din segmente cumulate ce sunt mai mici decât valoarea 1 milimetru.**

Neutilizabil in circuitul civil

DATE DESPRE IMOBILUL NR. 2130

Oficiul de Cadastru şi Publicitate Imobiliară TELEORMAN
Biroul de Cadastru şi Publicitate Imobiliară Alexandria

A. Partea I. Descrierea imobilului

TEREN Extravilan

Adresa: Jud. Teleorman

Nr. Crt	Nr cadastral Nr. topografic	Suprafaţa* (mp)	Observaţii / Referinţe
A1		Din acte: 10.900 Masurata: 10.715	Sector cadastral:28 Teren neimprejmuit;

B. Partea II. Proprietari şi acte

Inscrieri privitoare la dreptul de proprietate şi alte drepturi reale		Referinţe
/		
Hotarare Judecatoreasca nr. 2070, din 13/11/2009 emis de JUDECATORIA ROSIORII DE VEDE JUDETUL TELEORMAN (TITLUL DE PROPRIETATE NR. 3408053 DIN DATA DE 12.05.2009 EMIS DE CJPSDDPAT TELEORMAN);		
B1	Intabulare, drept de PROPRIETATE cu titlu de moştenire, bun propriu, dobandit prin Hotarare Judecatoreasca, cota actuala 1/1	A1
	1) **GOANŢĂ DUMITRU**	

C. Partea III. SARCINI .

Inscrieri privind dezmembramintele dreptului de proprietate, drepturi reale de garanţie şi sarcini	Referinţe
NU SUNT	

Neutilizabil în circuitul civil

Anexa Nr. 1 La Partea I

Teren

Nr cadastral	Suprafaţa (mp)*	Observaţii / Referinţe
	Din acte: 10.900 Masurata: 10.715	

* Suprafaţa este determinată in planul de proiecţie Stereo 70.

DETALII LINIARE IMOBIL

Date referitoare la teren

Crt	Categorie folosinţă	Intra vilan	Suprafaţa (mp)	Tarla	Parcelă	Nr. topo	Observaţii / Referinţe
1	arabil	NU	10.715	15/2	49	-	IDENTIC CU PARCELA 50

Lungime Segmente
1) Valorile lungimilor segmentelor sunt obţinute din proiecţie în plan.

Punct început	X / Y	Punct sfârşit	X / Y	Lungime segment (** (m)
1	502.317,015 291.850,584	2	502.506,903 291.540,818	363.335
2	502.506,903 291.540,818	3	502.532,238 291.555,958	29.514
3	502.532,238 291.555,958	4	502.342,637 291.865,257	362.787
4	502.342,637 291.865,257	1	502.317,015 291.850,584	29.526

Document care conţine date cu caracter personal, protejat de prevederile Regulamentului (UE) nr. 679/2016 şi Legii 190/2018

**** Lungimile segmentelor sunt determinate în planul de proiecţie Stereo 70 şi sunt rotunjite la 1 milimetru.**
***** Distanţa dintre puncte este formată din segmente cumulate ce sunt mai mici decât valoarea 1 milimetru.**

Neutilizabil in circuitul civil

DATE DESPRE IMOBILUL NR. 2131

Oficiul de Cadastru şi Publicitate Imobiliară TELEORMAN
Biroul de Cadastru şi Publicitate Imobiliară Alexandria

A. Partea I. Descrierea imobilului

TEREN Extravilan

Adresa: Jud. Teleorman

Nr. Crt	Nr cadastral Nr. topografic	Suprafaţa* (mp)	Observaţii / Referinţe
A1		Din acte: 6.300 Masurata: 6.193	Sector cadastral:28 Teren neimprejmuit;

B. Partea II. Proprietari şi acte

Inscrieri privitoare la dreptul de proprietate şi alte drepturi reale		Referinţe
/		
Act Administrativ nr. 3400346, din 15/06/1995 emis de CJPSDDPAT TELEORMAN;		
B1	Intabulare, drept de PROPRIETATE, dobandit prin Reconstituire, cota actuala 1/1	A1
	1) **LETCANU GH ENE**, LIPSĂ CNP	

C. Partea III. SARCINI .

Inscrieri privind dezmembramintele dreptului de proprietate, drepturi reale de garanţie şi sarcini	Referinţe
NU SUNT	

Neutilizabil în circuitul civil

Anexa Nr. 1 La Partea I

Teren

Nr cadastral	Suprafaţa (mp)*	Observaţii / Referinţe
	Din acte: 6.300 Masurata: 6.193	

* Suprafaţa este determinată in planul de proiecţie Stereo 70.

DETALII LINIARE IMOBIL

Date referitoare la teren

Crt	Categorie folosinţă	Intra vilan	Suprafaţa (mp)	Tarla	Parcelă	Nr. topo	Observaţii / Referinţe
1	arabil	NU	6.193	15/2	48	-	IDENTIC CU TARLA 15

Lungime Segmente
1) Valorile lungimilor segmentelor sunt obţinute din proiecţie în plan.

Punct început	X / Y	Punct sfârşit	X / Y	Lungime segment (** (m)
1	502.342,637 291.865,257	2	502.532,238 291.555,958	362.787
2	502.532,238 291.555,958	3	502.546,899 291.564,718	17.079
3	502.546,899 291.564,718	4	502.357,463 291.873,748	362.471
4	502.357,463 291.873,748	1	502.342,637 291.865,257	17.085

Document care conţine date cu caracter personal, protejat de prevederile Regulamentului (UE) nr. 679/2016 şi Legii 190/2018

**** Lungimile segmentelor sunt determinate în planul de proiecţie Stereo 70 şi sunt rotunjite la 1 milimetru.**
***** Distanţa dintre puncte este formată din segmente cumulate ce sunt mai mici decât valoarea 1 milimetru.**

Neutilizabil in circuitul civil

DATE DESPRE IMOBILUL NR. 2132

Oficiul de Cadastru şi Publicitate Imobiliară TELEORMAN
Biroul de Cadastru şi Publicitate Imobiliară Alexandria

A. Partea I. Descrierea imobilului

TEREN Extravilan

Adresa: Jud. Teleorman

Nr. Crt	Nr cadastral Nr. topografic	Suprafaţa* (mp)	Observaţii / Referinţe
A1		Din acte: 5.000 Masurata: 4.915	Sector cadastral:28 Teren neimprejmuit;

B. Partea II. Proprietari şi acte

Inscrieri privitoare la dreptul de proprietate şi alte drepturi reale		Referinţe
/		
Act Notarial nr. 68, din 22/02/2006 emis de BNP TAMARA MORCOV (TITLUL DE PROPRIETATE NR. 3400368 DIN DATA DE 19.07.1995 EMIS DE CJPSDDPAT TELEORMAN);		
B1	Intabulare, drept de PROPRIETATE cu titlu de moştenire, bun propriu, dobandit prin Succesiune, cota actuala 1/1	A1
	1) **POPESCU POLIXENIA**, LIPSĂ CNP	

C. Partea III. SARCINI .

Inscrieri privind dezmembramintele dreptului de proprietate, drepturi reale de garanţie şi sarcini	Referinţe
NU SUNT	

Neutilizabil în circuitul civil

Anexa Nr. 1 La Partea I

Teren

Nr cadastral	Suprafaţa (mp)*	Observaţii / Referinţe
	Din acte: 5.000 Masurata: 4.915	

* Suprafaţa este determinată in planul de proiecţie Stereo 70.

DETALII LINIARE IMOBIL

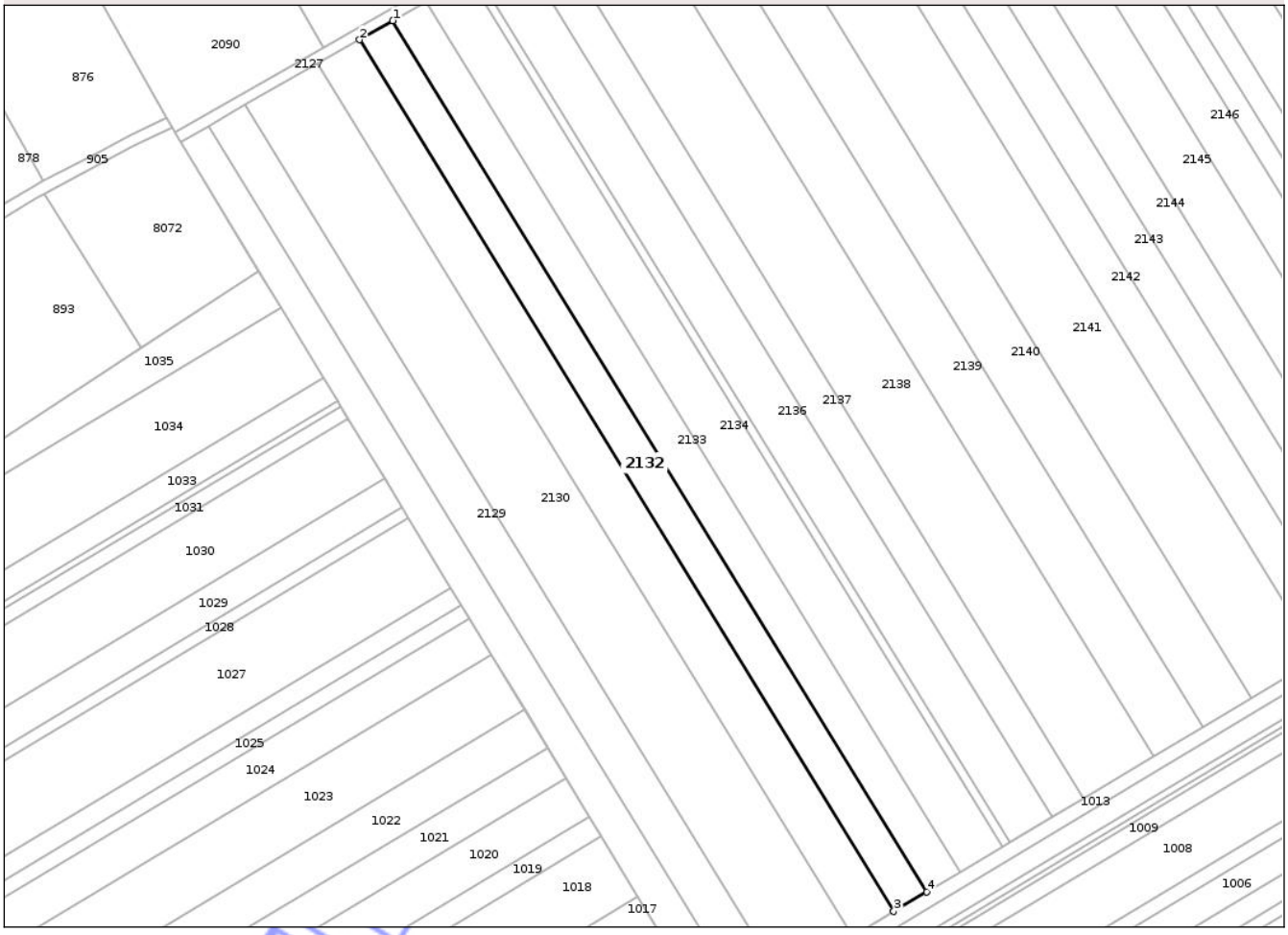

Date referitoare la teren

Crt	Categorie folosinţă	Intra vilan	Suprafaţa (mp)	Tarla	Parcelă	Nr. topo	Observaţii / Referinţe
1	arabil	NU	4.915	15/2	47	-	IDENTIC CU TARLA 15

Lungime Segmente
1) Valorile lungimilor segmentelor sunt obţinute din proiecţie în plan.

Punct început	X / Y	Punct sfârşit	X / Y	Lungime segment (** (m)
1	502.369,24 291.880,491	2	502.357,463 291.873,748	13.571
2	502.357,463 291.873,748	3	502.546,899 291.564,718	362.471
3	502.546,899 291.564,718	4	502.558,544 291.571,677	13.566
4	502.558,544 291.571,677	1	502.369,24 291.880,491	362.218

Document care conţine date cu caracter personal, protejat de prevederile Regulamentului (UE) nr. 679/2016 şi Legii 190/2018

**** Lungimile segmentelor sunt determinate în planul de proiecţie Stereo 70 şi sunt rotunjite la 1 milimetru.**
***** Distanţa dintre puncte este formată din segmente cumulate ce sunt mai mici decât valoarea 1 milimetru.**

Neutilizabil in circuitul civil

DATE DESPRE IMOBILUL NR. 2143

Oficiul de Cadastru şi Publicitate Imobiliară TELEORMAN
Biroul de Cadastru şi Publicitate Imobiliară Alexandria

A. Partea I. Descrierea imobilului

TEREN Extravilan

Adresa: Jud. Teleorman

Nr. Crt	Nr cadastral Nr. topografic	Suprafaţa* (mp)	Observaţii / Referinţe
A1		Din acte: 5.000 Masurata: 4.915	Sector cadastral:28 Teren neimprejmuit;

B. Partea II. Proprietari şi acte

Inscrieri privitoare la dreptul de proprietate şi alte drepturi reale		Referinţe
/		
Act Administrativ nr. 3400413, din 12/03/1996 emis de CJPSDDPAT TELEORMAN;		
B1	Intabulare, drept de PROPRIETATE, dobandit prin Reconstituire, cota actuala 1/1	A1
	1) **MOCANU ANGHEL**, LIPSĂ CNP	

C. Partea III. SARCINI .

Inscrieri privind dezmembramintele dreptului de proprietate, drepturi reale de garanţie şi sarcini	Referinţe
NU SUNT	

Neutilizabil în circuitul civil

Anexa Nr. 1 La Partea I

Teren

Nr cadastral	Suprafaţa (mp)*	Observaţii / Referinţe
	Din acte: 5.000 Masurata: 4.915	

* Suprafaţa este determinată in planul de proiecţie Stereo 70.

DETALII LINIARE IMOBIL

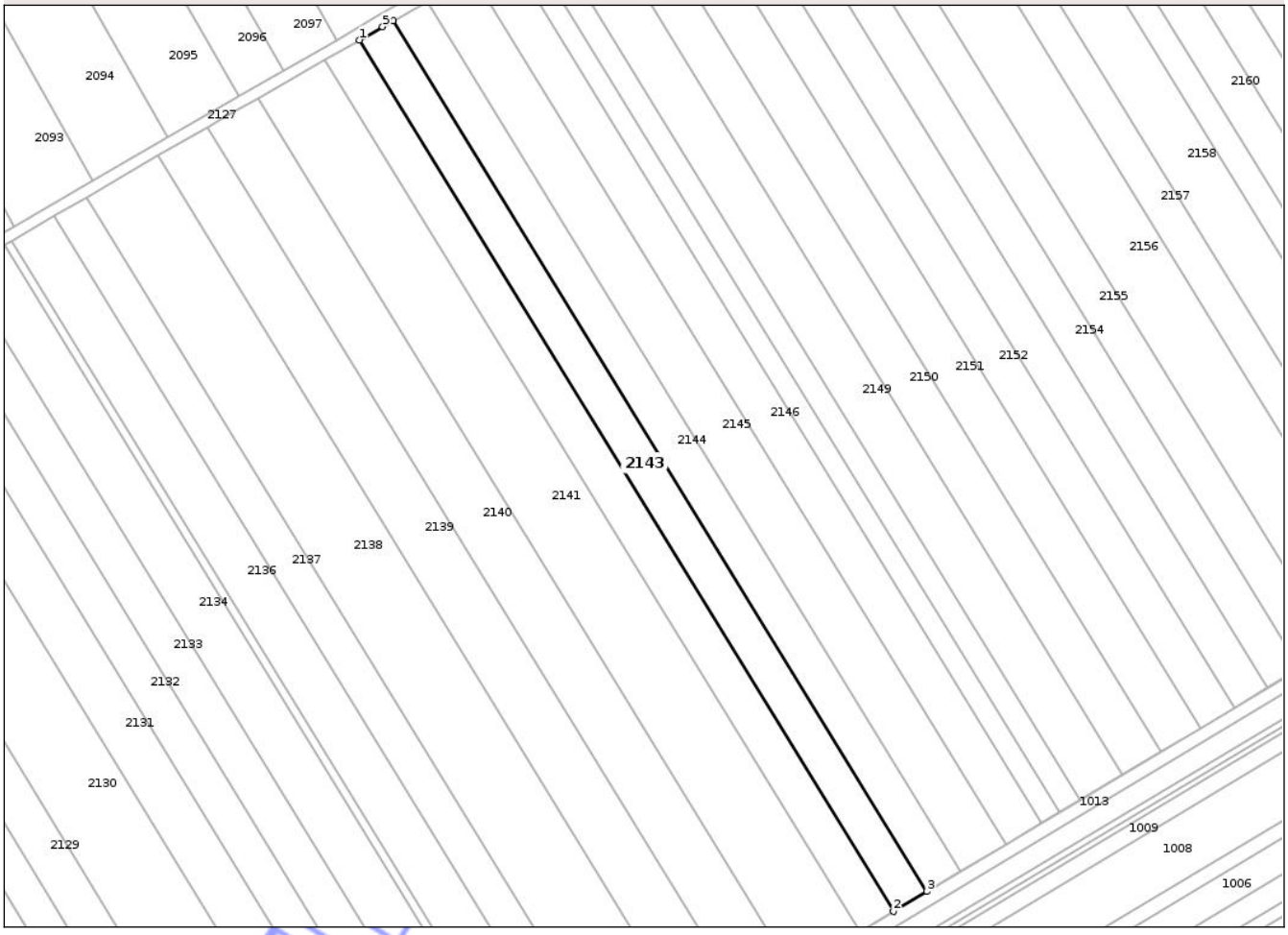

Date referitoare la teren

Crt	Categorie folosinţă	Intra vilan	Suprafaţa (mp)	Tarla	Parcelă	Nr. topo	Observaţii / Referinţe
1	arabil	NU	4.915	15/2	37	-	IDENTIC CU TARLA 15

Lungime Segmente

1) Valorile lungimilor segmentelor sunt obţinute din proiecţie în plan.

Punct început	X / Y	Punct sfârşit	X / Y	Lungime segment (** (m)
1	502.521,259 291.968,131	2	502.709,127 291.661,659	359.471
2	502.709,127 291.661,659	3	502.720,869 291.668,676	13.679
3	502.720,869 291.668,676	4	502.533,126 291.974,943	359.231
4	502.533,126 291.974,943	5	502.529,433 291.972,824	4.258
5	502.529,433 291.972,824	1	502.521,259 291.968,131	9.425

Document care conţine date cu caracter personal, protejat de prevederile Regulamentului (UE) nr. 679/2016 şi Legii 190/2018

**** Lungimile segmentelor sunt determinate în planul de proiecţie Stereo 70 şi sunt rotunjite la 1 milimetru.**
***** Distanţa dintre puncte este formată din segmente cumulate ce sunt mai mici decât valoarea 1 milimetru.**

Neutilizabil in circuitul civil

DATE DESPRE IMOBILUL NR. 2144

Oficiul de Cadastru şi Publicitate Imobiliară TELEORMAN
Biroul de Cadastru şi Publicitate Imobiliară Alexandria

A. Partea I. Descrierea imobilului

TEREN Extravilan

Adresa: Jud. Teleorman

Nr. Crt	Nr cadastral Nr. topografic	Suprafaţa* (mp)	Observaţii / Referinţe
A1		Din acte: 5.000 Masurata: 4.915	Sector cadastral:28 Teren neimprejmuit;

B. Partea II. Proprietari şi acte

Inscrieri privitoare la dreptul de proprietate şi alte drepturi reale		Referinţe
/		
Act Administrativ nr. 3400031, din 07/06/1993 emis de CJPSDDPAT TELEORMAN (CERTIFICAT DE DECES NR. 428183 DIN DATA DE 01.02.2011 ELIBERAT DE PRIMĂRIA DRĂGĂNEŞTI DE VEDE);		
B1	Intabulare, drept de PROPRIETATE, dobandit prin Reconstituire, cota actuala 1/1	A1
	1) **CERNEA A ILIE**, DECEDAT DEFUNCT:Da	

C. Partea III. SARCINI .

Inscrieri privind dezmembramintele dreptului de proprietate, drepturi reale de garanţie şi sarcini	Referinţe
NU SUNT	

Neutilizabil în circuitul civil

Anexa Nr. 1 La Partea I

Teren

Nr cadastral	Suprafaţa (mp)*	Observaţii / Referinţe
	Din acte: 5.000 Masurata: 4.915	

* Suprafaţa este determinată in planul de proiecţie Stereo 70.

DETALII LINIARE IMOBIL

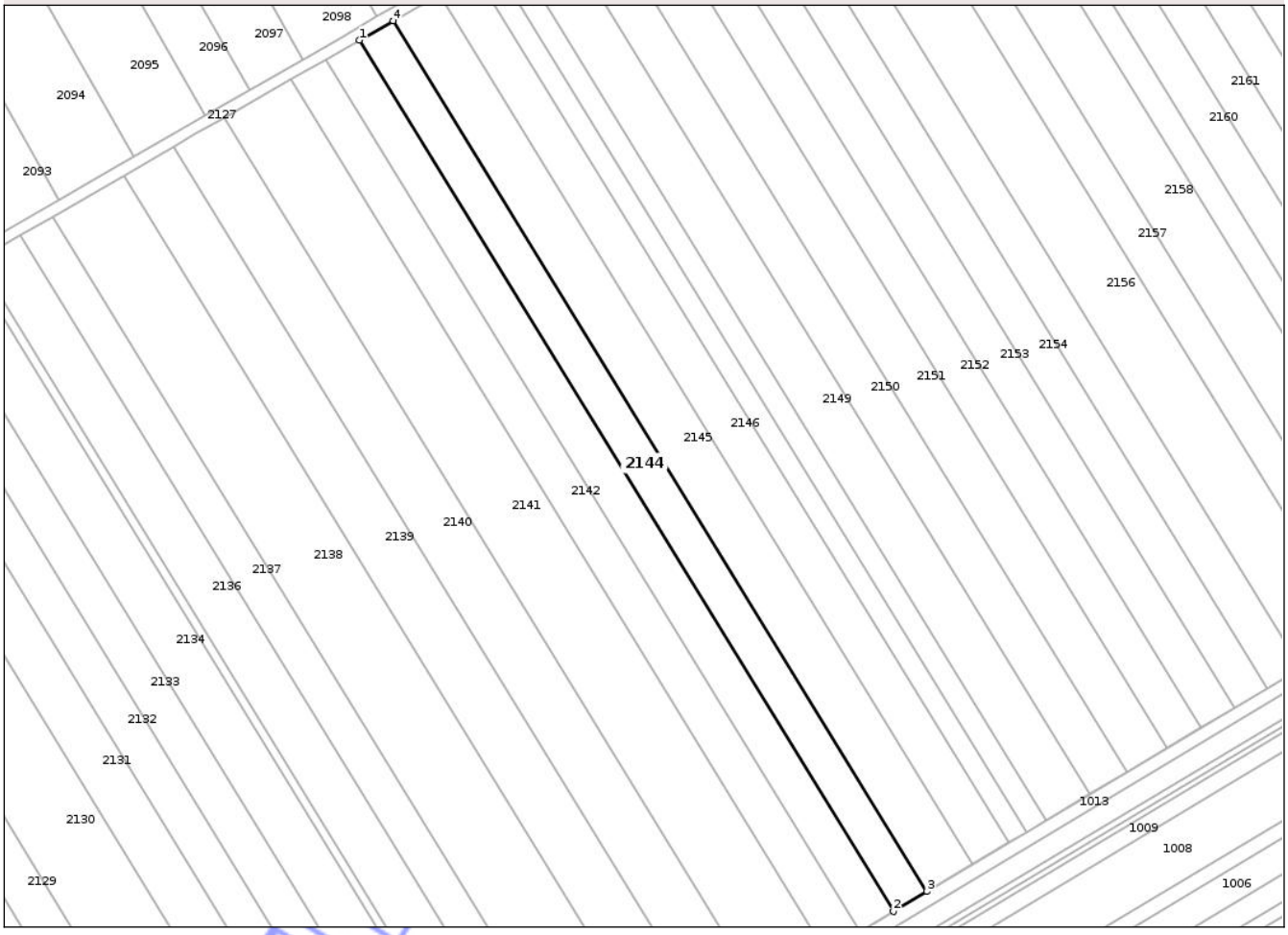

Date referitoare la teren

Crt	Categorie folosinţă	Intra vilan	Suprafaţa (mp)	Tarla	Parcelă	Nr. topo	Observaţii / Referinţe
1	arabil	NU	4.915	15/2	36	-	IDENTIC CU TARLA 15

Lungime Segmente
1) Valorile lungimilor segmentelor sunt obţinute din proiecţie în plan.

Punct început	X / Y	Punct sfârşit	X / Y	Lungime segment (** (m)
1	502.533,126 291.974,943	2	502.720,869 291.668,676	359.231
2	502.720,869 291.668,676	3	502.732,618 291.675,697	13.687
3	502.732,618 291.675,697	4	502.545,0 291.981,76	358.992
4	502.545,0 291.981,76	1	502.533,126 291.974,943	13.692

Document care conţine date cu caracter personal, protejat de prevederile Regulamentului (UE) nr. 679/2016 şi Legii 190/2018

**** Lungimile segmentelor sunt determinate în planul de proiecţie Stereo 70 şi sunt rotunjite la 1 milimetru.**
***** Distanţa dintre puncte este formată din segmente cumulate ce sunt mai mici decât valoarea 1 milimetru.**

Neutilizabil in circuitul civil

DATE DESPRE IMOBILUL NR. 2145

Oficiul de Cadastru şi Publicitate Imobiliară TELEORMAN
Biroul de Cadastru şi Publicitate Imobiliară Alexandria

A. Partea I. Descrierea imobilului

TEREN Extravilan

Adresa: Jud. Teleorman

Nr. Crt	Nr cadastral Nr. topografic	Suprafaţa* (mp)	Observaţii / Referinţe
A1		Din acte: 6.800 Masurata: 6.684	Sector cadastral:28 Teren neimprejmuit;

B. Partea II. Proprietari şi acte

Inscrieri privitoare la dreptul de proprietate şi alte drepturi reale		Referinţe
/		
Act Administrativ nr. 3400577, din 15/07/1999 emis de CJPSDDPAT TELEORMAN;		
B1	Intabulare, drept de PROPRIETATE, dobandit prin Reconstituire, cota actuala 1/1	A1
	1) **DRAGOMIR M DUMITRU**, LIPSĂ CNP	

C. Partea III. SARCINI .

Inscrieri privind dezmembramintele dreptului de proprietate, drepturi reale de garanţie şi sarcini	Referinţe
NU SUNT	

Neutilizabil în circuitul civil

Anexa Nr. 1 La Partea I

Teren

Nr cadastral	Suprafaţa (mp)*	Observaţii / Referinţe
	Din acte: 6.800 Masurata: 6.684	

* Suprafaţa este determinată in planul de proiecţie Stereo 70.

DETALII LINIARE IMOBIL

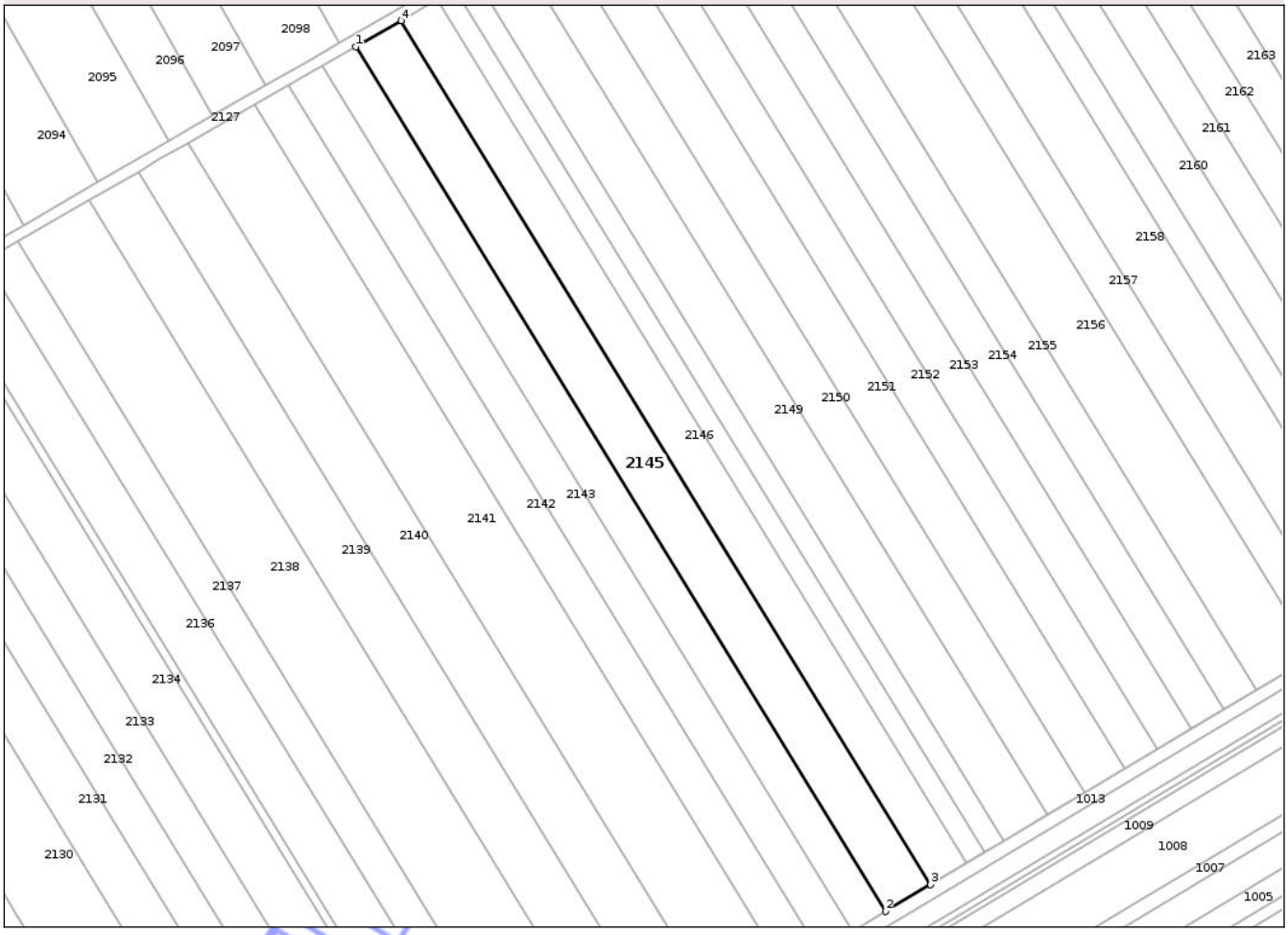

Date referitoare la teren

Crt	Categorie folosinţă	Intra vilan	Suprafaţa (mp)	Tarla	Parcelă	Nr. topo	Observaţii / Referinţe
1	arabil	NU	6.684	15/2	35	-	IDENTIC CU PARCELA 2

Lungime Segmente

1) Valorile lungimilor segmentelor sunt obţinute din proiecţie în plan.

Punct început	X / Y	Punct sfârşit	X / Y	Lungime segment (** (m)
1	502.545,0 291.981,76	2	502.732,618 291.675,697	358.992
2	502.732,618 291.675,697	3	502.748,609 291.685,252	18.628
3	502.748,609 291.685,252	4	502.561,162 291.991,037	358.665
4	502.561,162 291.991,037	1	502.545,0 291.981,76	18.635

Document care conţine date cu caracter personal, protejat de prevederile Regulamentului (UE) nr. 679/2016 şi Legii 190/2018

**** Lungimile segmentelor sunt determinate în planul de proiecţie Stereo 70 şi sunt rotunjite la 1 milimetru.**
***** Distanţa dintre puncte este formată din segmente cumulate ce sunt mai mici decât valoarea 1 milimetru.**

Neutilizabil in circuitul civil

DATE DESPRE IMOBILUL NR. 2147

Oficiul de Cadastru şi Publicitate Imobiliară TELEORMAN
Biroul de Cadastru şi Publicitate Imobiliară Alexandria

A. Partea I. Descrierea imobilului

TEREN Extravilan

Adresa: Jud. Teleorman

Nr. Crt	Nr cadastral Nr. topografic	Suprafaţa* (mp)	Observaţii / Referinţe
A1		Din acte: 2.700 Masurata: 2.654	Sector cadastral:28 Teren neimprejmuit;

B. Partea II. Proprietari şi acte

Inscrieri privitoare la dreptul de proprietate şi alte drepturi reale		Referinţe
/		
Act Administrativ nr. 3400045, din 01/01/1991 emis de CJPSDDPAT TELEORMAN;		
B1	Intabulare, drept de PROPRIETATE, dobandit prin Reconstituire, cota actuala 1/1	A1
	1) **GEAC O ILINCA**, LIPSĂ CNP	

C. Partea III. SARCINI .

Inscrieri privind dezmembramintele dreptului de proprietate, drepturi reale de garanţie şi sarcini	Referinţe
NU SUNT	

Neutilizabil în circuitul civil

Anexa Nr. 1 La Partea I

Teren

Nr cadastral	Suprafaţa (mp)*	Observaţii / Referinţe
	Din acte: 2.700 Masurata: 2.654	

* Suprafaţa este determinată in planul de proiecţie Stereo 70.

DETALII LINIARE IMOBIL

Date referitoare la teren

Crt	Categorie folosinţă	Intra vilan	Suprafaţa (mp)	Tarla	Parcelă	Nr. topo	Observaţii / Referinţe
1	arabil	NU	2.654	15/2	33	-	IDENTIC CU TARLA 15

Lungime Segmente

1) Valorile lungimilor segmentelor sunt obţinute din proiecţie în plan.

Punct început	X / Y	Punct sfârşit	X / Y	Lungime segment (** (m)
1	502.574,007 291.998,411	2	502.761,319 291.692,847	358.406
2	502.761,319 291.692,847	3	502.767,677 291.696,646	7.407
3	502.767,677 291.696,646	4	502.580,433 292.002,099	358.276
4	502.580,433 292.002,099	1	502.574,007 291.998,411	7.409

Document care conţine date cu caracter personal, protejat de prevederile Regulamentului (UE) nr. 679/2016 şi Legii 190/2018

**** Lungimile segmentelor sunt determinate în planul de proiecţie Stereo 70 şi sunt rotunjite la 1 milimetru.**
***** Distanţa dintre puncte este formată din segmente cumulate ce sunt mai mici decât valoarea 1 milimetru.**

Neutilizabil in circuitul civil

DATE DESPRE IMOBILUL NR. 2148

Oficiul de Cadastru şi Publicitate Imobiliară TELEORMAN
Biroul de Cadastru şi Publicitate Imobiliară Alexandria

A. Partea I. Descrierea imobilului

TEREN Extravilan

Adresa: Jud. Teleorman

Nr. Crt	Nr cadastral Nr. topografic	Suprafaţa* (mp)	Observaţii / Referinţe
A1		Din acte: 2.988 Masurata: 2.937	Sector cadastral:28 Teren neimprejmuit;

B. Partea II. Proprietari şi acte

Inscrieri privitoare la dreptul de proprietate şi alte drepturi reale		Referinţe
/		
Act Administrativ nr. 3400684, din 09/05/2005 emis de CJPSDDPAT TELEORMAN;		
B1	Intabulare, drept de PROPRIETATE, dobandit prin Reconstituire, cota actuala 1/1	A1
	1) **SORA A NICOLAE**, LIPSĂ CNP	

C. Partea III. SARCINI .

Inscrieri privind dezmembramintele dreptului de proprietate, drepturi reale de garanţie şi sarcini	Referinţe
NU SUNT	

Neutilizabil în circuitul civil

Anexa Nr. 1 La Partea I

Teren

Nr cadastral	Suprafaţa (mp)*	Observaţii / Referinţe
	Din acte: 2.988 Masurata: 2.937	

* Suprafaţa este determinată in planul de proiecţie Stereo 70.

DETALII LINIARE IMOBIL

Date referitoare la teren

Crt	Categorie folosinţă	Intra vilan	Suprafaţa (mp)	Tarla	Parcelă	Nr. topo	Observaţii / Referinţe
1	arabil	NU	2.937	15/2	32	-	

Lungime Segmente
1) Valorile lungimilor segmentelor sunt obţinute din proiecţie în plan.

Punct început	X / Y	Punct sfârşit	X / Y	Lungime segment (** (m)
1	502.580,433 292.002,099	2	502.767,677 291.696,646	358.276
2	502.767,677 291.696,646	3	502.774,715 291.700,853	8.2
3	502.774,715 291.700,853	4	502.587,547 292.006,183	358.132
4	502.587,547 292.006,183	1	502.580,433 292.002,099	8.203

Document care conţine date cu caracter personal, protejat de prevederile Regulamentului (UE) nr. 679/2016 şi Legii 190/2018

**** Lungimile segmentelor sunt determinate în planul de proiecţie Stereo 70 şi sunt rotunjite la 1 milimetru.**
***** Distanţa dintre puncte este formată din segmente cumulate ce sunt mai mici decât valoarea 1 milimetru.**

Neutilizabil in circuitul civil

DATE DESPRE IMOBILUL NR. 2686

Oficiul de Cadastru şi Publicitate Imobiliară TELEORMAN
Biroul de Cadastru şi Publicitate Imobiliară Alexandria

A. Partea I. Descrierea imobilului

TEREN Extravilan

Adresa: Jud. Teleorman

Nr. Crt	Nr cadastral Nr. topografic	Suprafaţa* (mp)	Observaţii / Referinţe
A1		500	Sector cadastral:28 Teren neimprejmuit;

B. Partea II. Proprietari şi acte

Inscrieri privitoare la dreptul de proprietate şi alte drepturi reale		Referinţe
/		
Hotarare Judecatoreasca nr. 1648, din 17/05/2013 emis de JUDECĂTORIA ROȘIORII DE VEDE JUDETUL TELEORMAN (ÎNCHEIERE NR. 1429 DIN DATA DE 09.08.2013 EMISĂ DE JUDECĂTORIA ROȘIORII DE VEDE JUDEȚUL TELEORMAN);		
B1	Intabulare, drept de PROPRIETATE cu titlu de cumpărare, bun comun, dobandit prin Hotarare Judecatoreasca, cota actuala 1/1	A1
	1) **ANDREI JEAN FLORIN** 2) **ANDREI NICOLETA**	

C. Partea III. SARCINI .

Inscrieri privind dezmembramintele dreptului de proprietate, drepturi reale de garanţie şi sarcini	Referinţe
NU SUNT	

Neutilizabil în circuitul civil

Anexa Nr. 1 La Partea I

Teren

Nr cadastral	Suprafaţa (mp)*	Observaţii / Referinţe
	500	

* Suprafaţa este determinată in planul de proiecţie Stereo 70.

DETALII LINIARE IMOBIL

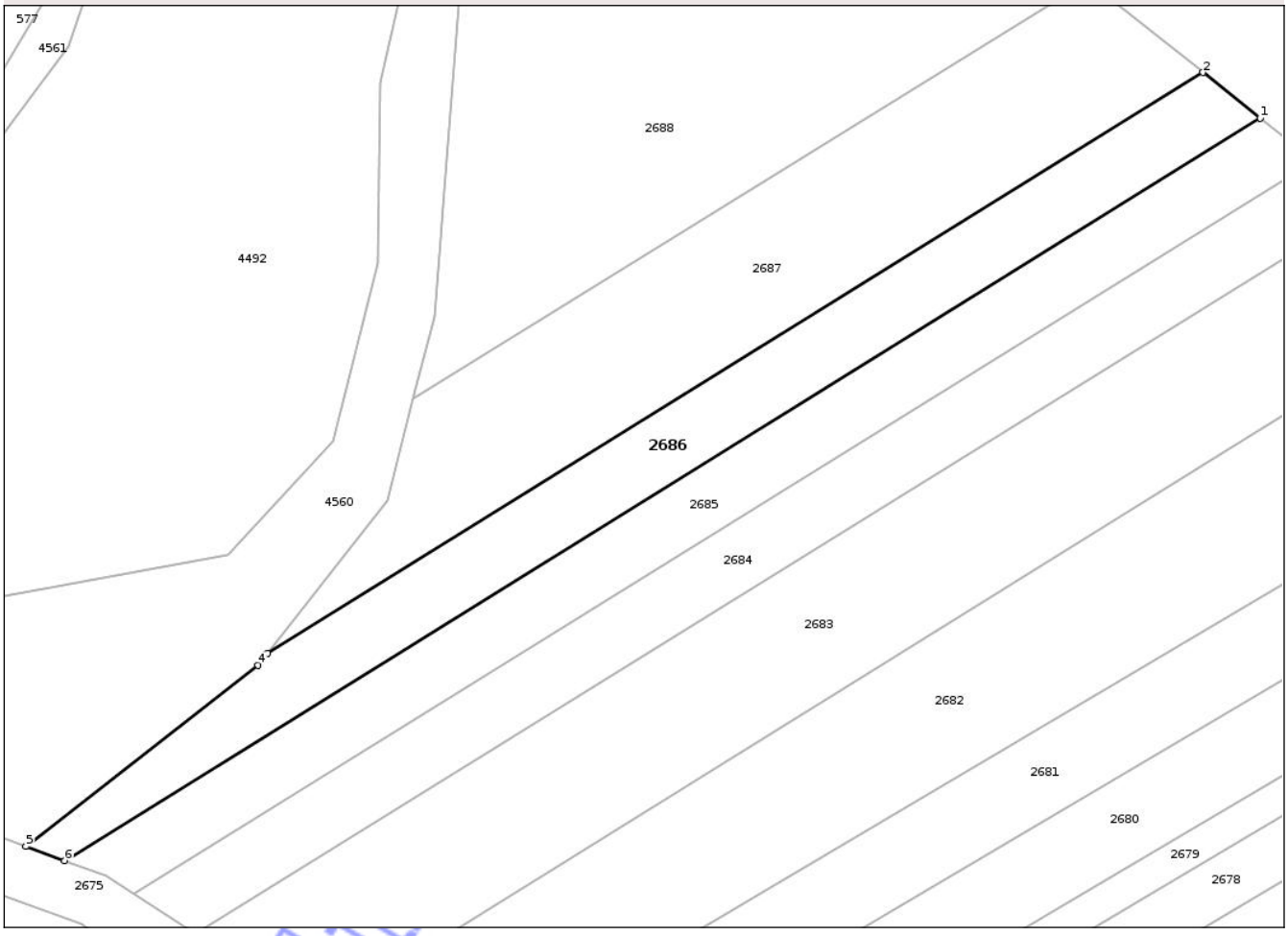

Date referitoare la teren

Crt	Categorie folosinţă	Intra vilan	Suprafaţa (mp)	Tarla	Parcelă	Nr. topo	Observaţii / Referinţe
1	arabil	NU	500	19	11	-	

Lungime Segmente
1) Valorile lungimilor segmentelor sunt obţinute din proiecţie în plan.

Punct început	X / Y	Punct sfârşit	X / Y	Lungime segment (** (m)
1	503.891,089 292.097,84	2	503.886,851 292.101,208	5.413
2	503.886,851 292.101,208	3	503.817,551 292.058,227	81.547
3	503.817,551 292.058,227	4	503.816,857 292.057,338	1.128
4	503.816,857 292.057,338	5	503.799,653 292.043,939	21.806
5	503.799,653 292.043,939	6	503.802,5 292.042,896	3.032

Document care conţine date cu caracter personal, protejat de prevederile Regulamentului (UE) nr. 679/2016 şi Legii 190/2018

Punct început	X / Y	Punct sfârşit	X / Y	Lungime segment (** (m)
6	503.802,5 292.042,896	1	503.891,089 292.097,84	104.244

** Lungimile segmentelor sunt determinate în planul de proiecţie Stereo 70 şi sunt rotunjite la 1 milimetru.
*** Distanţa dintre puncte este formată din segmente cumulate ce sunt mai mici decât valoarea 1 milimetru.

Neutilizabil in circuitul civil

DATE DESPRE IMOBILUL NR. 2689

Oficiul de Cadastru şi Publicitate Imobiliară TELEORMAN
Biroul de Cadastru şi Publicitate Imobiliară Alexandria

A. Partea I. Descrierea imobilului

TEREN Extravilan

Adresa: Jud. Teleorman

Nr. Crt	Nr cadastral Nr. topografic	Suprafaţa* (mp)	Observaţii / Referinţe
A1		Din acte: 700 Masurata: 631	Sector cadastral:28 Teren neimprejmuit;

B. Partea II. Proprietari şi acte

Inscrieri privitoare la dreptul de proprietate şi alte drepturi reale		Referinţe
/		
Act Administrativ nr. 3400448, din 06/06/1996 emis de CJPSDDPAT TELEORMAN (CERTIFICATUL DE DECES NR.658636 DIN DATA DE 14.11.2008 EMIS DE PRIMARIA COMUNEI DRAGANESTI DE VEDE);		
B1	Intabulare, drept de PROPRIETATE, dobandit prin Reconstituire, cota actuala 1/1	A1
	1) **LETCANU GHE STANA**, DECEDATA DEFUNCT:Da	

C. Partea III. SARCINI .

Inscrieri privind dezmembramintele dreptului de proprietate, drepturi reale de garanţie şi sarcini	Referinţe
NU SUNT	

Neutilizabil în circuitul civil

Anexa Nr. 1 La Partea I

Teren

Nr cadastral	Suprafaţa (mp)*	Observaţii / Referinţe
	Din acte: 700 Masurata: 631	

* Suprafaţa este determinată in planul de proiecţie Stereo 70.

DETALII LINIARE IMOBIL

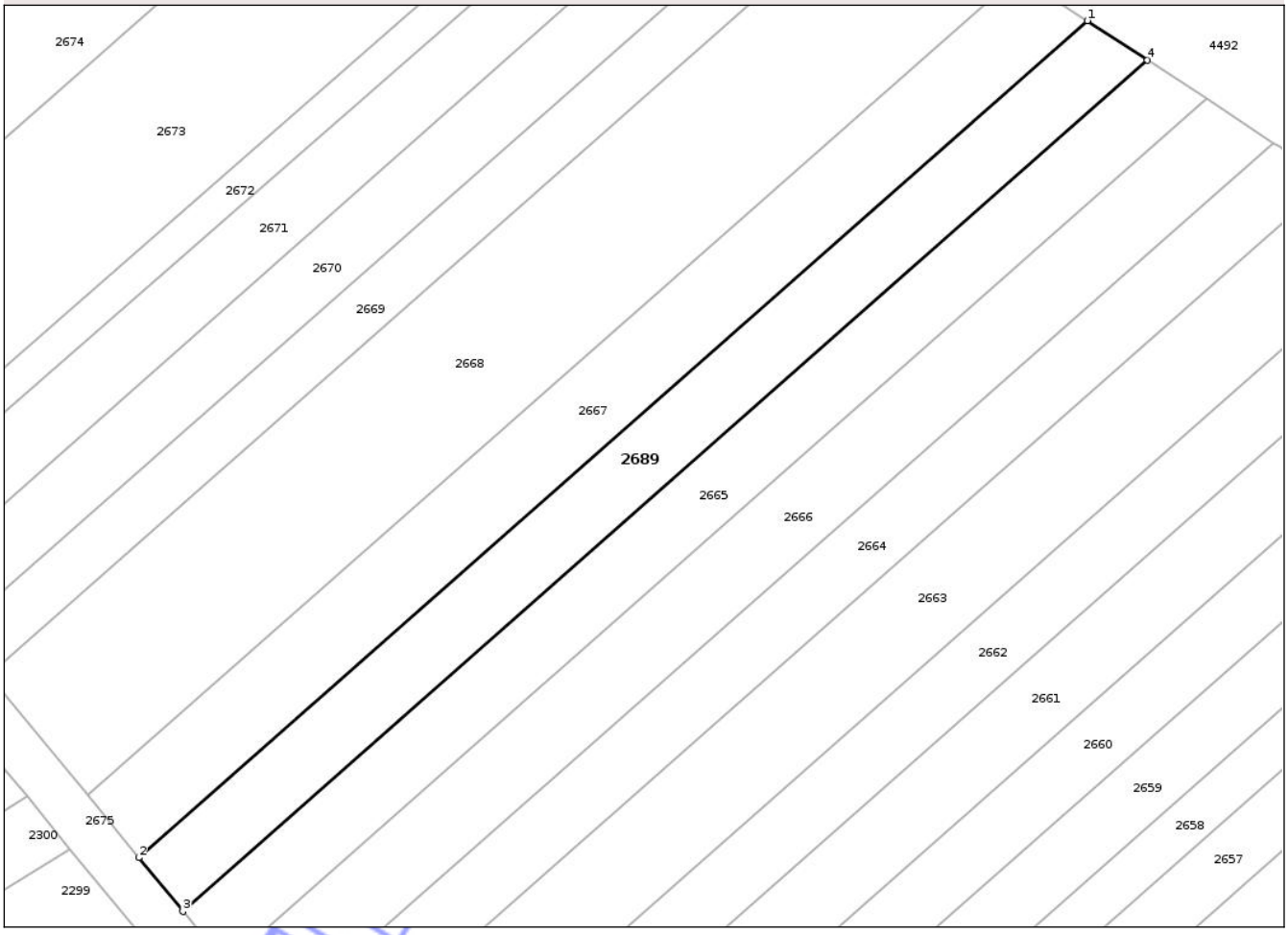

Date referitoare la teren

Crt	Categorie folosinţă	Intra vilan	Suprafaţa (mp)	Tarla	Parcelă	Nr. topo	Observaţii / Referinţe
1	arabil	NU	631	18	57	-	

Lungime Segmente

1) Valorile lungimilor segmentelor sunt obţinute din proiecţie în plan.

Punct început	X / Y	Punct sfârşit	X / Y	Lungime segment (** (m)
1	504.037,014 291.902,208	2	503.956,879 291.831,519	106.858
2	503.956,879 291.831,519	3	503.960,599 291.826,991	5.86
3	503.960,599 291.826,991	4	504.042,086 291.898,873	108.661
4	504.042,086 291.898,873	1	504.037,014 291.902,208	6.07

Document care conţine date cu caracter personal, protejat de prevederile Regulamentului (UE) nr. 679/2016 şi Legii 190/2018

**** Lungimile segmentelor sunt determinate în planul de proiecţie Stereo 70 şi sunt rotunjite la 1 milimetru.**
***** Distanţa dintre puncte este formată din segmente cumulate ce sunt mai mici decât valoarea 1 milimetru.**

Neutilizabil in circuitul civil

DATE DESPRE IMOBILUL NR. 1551

Oficiul de Cadastru şi Publicitate Imobiliară TELEORMAN
Biroul de Cadastru şi Publicitate Imobiliară Alexandria

A. Partea I. Descrierea imobilului

TEREN Intravilan

Adresa: Loc. Vacaresti, Jud. Teleorman

Nr. Crt	Nr cadastral Nr. topografic	Suprafaţa* (mp)	Observaţii / Referinţe
A1		Din acte: 935 Masurata: 1.207	Sector cadastral:7 Teren neimprejmuit;

B. Partea II. Proprietari şi acte

Inscrieri privitoare la dreptul de proprietate şi alte drepturi reale		Referinţe
/		
Act Administrativ nr. 18, din 27/09/2012 emis de PRIMĂRIA COMUNEI DRĂGĂNEȘTI DE VEDE ;		
B1	Intabulare, drept de PROPRIETATEDOMENIU PRIVAT, dobandit prin Lege, cota actuala 1/1	A1
	1) **UAT DRĂGĂNEȘTI DE VEDE**, CIF:6853287	

C. Partea III. SARCINI .

Inscrieri privind dezmembramintele dreptului de proprietate, drepturi reale de garanţie şi sarcini	Referinţe
NU SUNT	

Neutilizabil în circuitul civil

Anexa Nr. 1 La Partea I

Teren

Nr cadastral	Suprafaţa (mp)*	Observaţii / Referinţe
	Din acte: 935 Masurata: 1.207	

* Suprafaţa este determinată in planul de proiecţie Stereo 70.

DETALII LINIARE IMOBIL

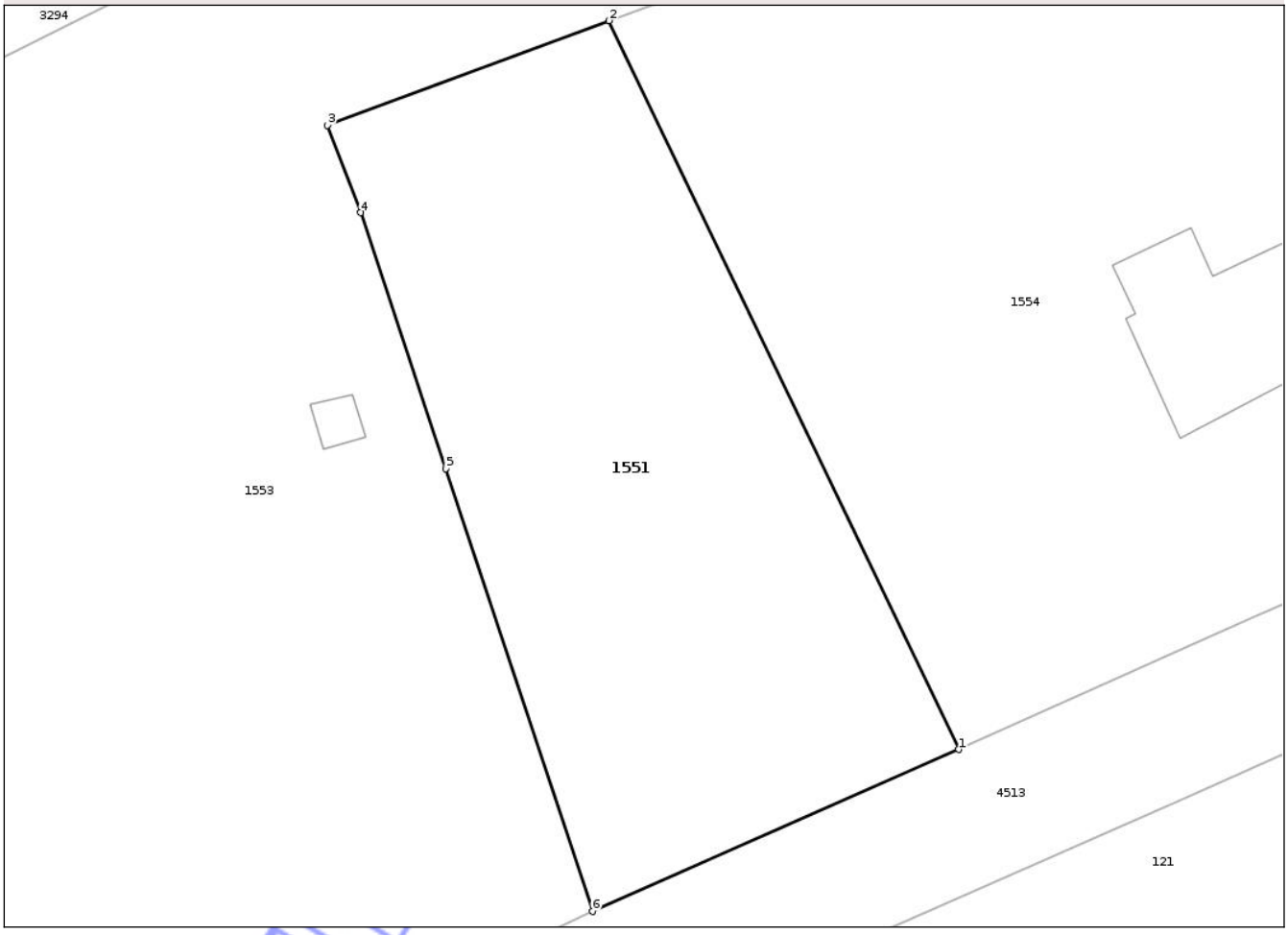

Date referitoare la teren

Crt	Categorie folosinţă	Intra vilan	Suprafaţa (mp)	Tarla	Parcelă	Nr. topo	Observaţii / Referinţe
1	arabil	DA	1.207	7	33/4	-	

Lungime Segmente
1) Valorile lungimilor segmentelor sunt obţinute din proiecţie în plan.

Punct început	X / Y	Punct sfârşit	X / Y	Lungime segment (** (m)
1	501.604,788 293.107,828	2	501.582,045 293.155,264	52.606
2	501.582,045 293.155,264	3	501.563,719 293.148,446	19.553
3	501.563,719 293.148,446	4	501.565,864 293.142,765	6.072
4	501.565,864 293.142,765	5	501.571,397 293.126,099	17.56
5	501.571,397 293.126,099	6	501.580,962 293.097,287	30.358

Document care conţine date cu caracter personal, protejat de prevederile Regulamentului (UE) nr. 679/2016 şi Legii 190/2018

Punct început	X / Y	Punct sfârşit	X / Y	Lungime segment (** (m)
6	501.580,962 293.097,287	1	501.604,788 293.107,828	26.054

** Lungimile segmentelor sunt determinate în planul de proiecţie Stereo 70 şi sunt rotunjite la 1 milimetru.
*** Distanţa dintre puncte este formată din segmente cumulate ce sunt mai mici decât valoarea 1 milimetru.

Neutilizabil in circuitul civil

DATE DESPRE IMOBILUL NR. 1553

Oficiul de Cadastru şi Publicitate Imobiliară TELEORMAN
Biroul de Cadastru şi Publicitate Imobiliară Alexandria

A. Partea I. Descrierea imobilului

TEREN Intravilan

Adresa: Loc. Vacaresti, Jud. Teleorman

Nr. Crt	Nr cadastral Nr. topografic	Suprafaţa* (mp)	Observaţii / Referinţe
A1		4.630	Sector cadastral:7 Teren neimprejmuit;

Construcţii

Crt	Nr cadastral Nr. topografic	Adresa	Observaţii / Referinţe
A1.1		Loc. Vacaresti, Jud. Teleorman	Nr. niveluri:1; S. construita la sol:8 mp; S. construita desfasurata:8 mp; ANEXĂ

B. Partea II. Proprietari şi acte

Inscrieri privitoare la dreptul de proprietate şi alte drepturi reale		Referinţe
/		
Act Administrativ nr. 18, din 27/09/2012 emis de PRIMĂRIA COMUNEI DRĂGĂNEȘTI DE VEDE ;		
B1	Intabulare, drept de PROPRIETATEDOMENIU PRIVAT, dobandit prin Lege, cota actuala 1/1	A1
	1) **UAT DRĂGĂNEȘTI DE VEDE**, CIF:6853287	
Act Administrativ nr. 3622, din 13/07/2023 emis de PRIMĂRIA COMUNEI DRĂGĂNEȘTI DE VEDE (ART.12 DIN LEGEA CADASTRULUI ȘI PUBLICITĂȚII IMOBILIARE NR.7/1996, REPUBLICATĂ CU MODIFICĂRILE ȘI COMPLETĂRILE ULTERIOARE);		
B2	Intabulare, drept de PROPRIETATE, dobandit prin Lege, cota actuala 1/1	A1.1
	1) **UAT DRĂGĂNEȘTI DE VEDE**, CIF:6853287	

C. Partea III. SARCINI .

Inscrieri privind dezmembramintele dreptului de proprietate, drepturi reale de garanţie şi sarcini	Referinţe
NU SUNT	

Neutilizabil în circuitul civil

Anexa Nr. 1 La Partea I

Teren

Nr cadastral	Suprafaţa (mp)*	Observaţii / Referinţe
	4.630	

* Suprafaţa este determinată in planul de proiecţie Stereo 70.

DETALII LINIARE IMOBIL

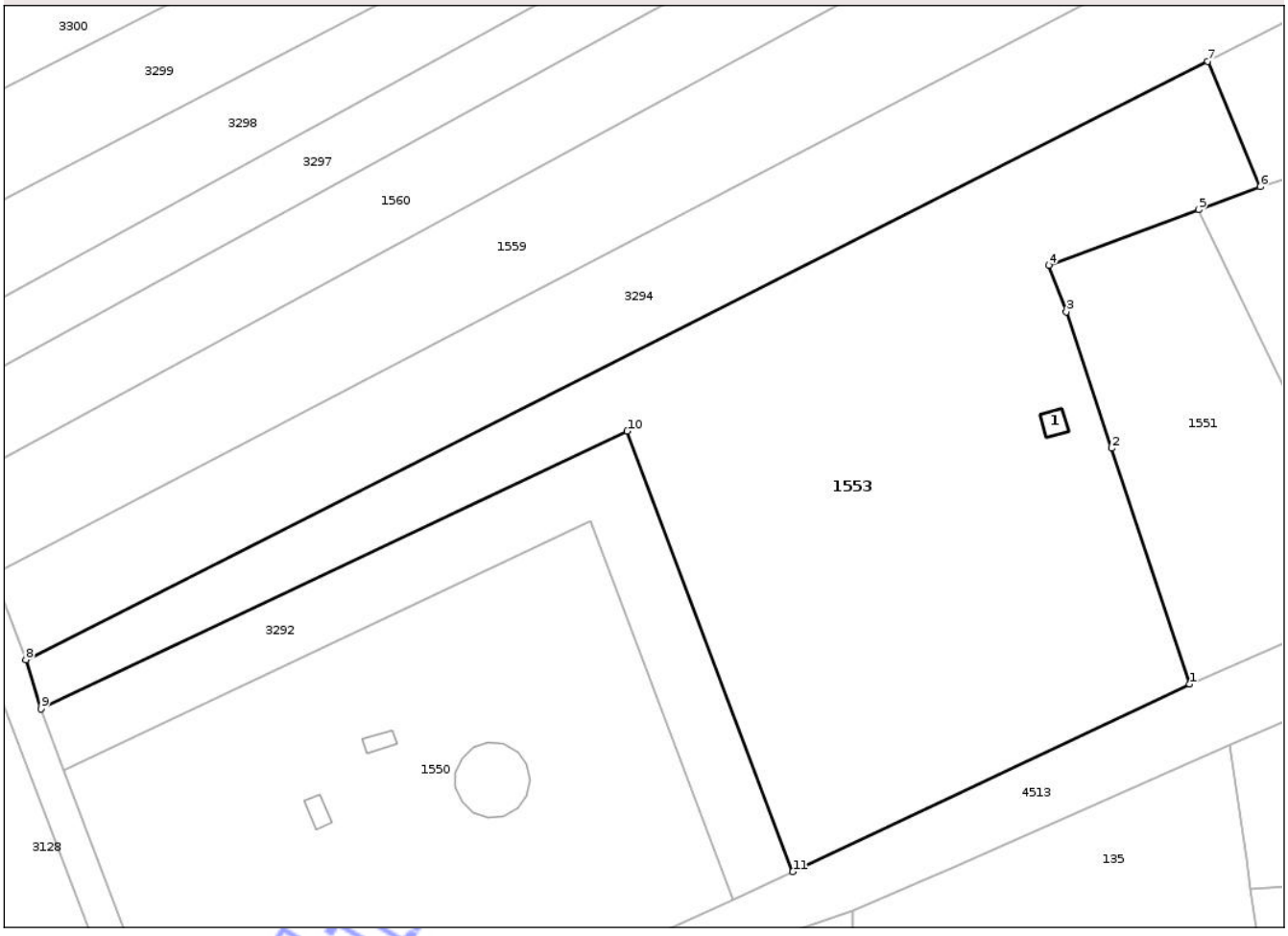

Date referitoare la teren

Crt	Categorie folosinţă	Intra vilan	Suprafaţa (mp)	Tarla	Parcelă	Nr. topo	Observaţii / Referinţe
1	curti constructii	DA	299	7	33/5, 33/6, 33/7, 33/8	-	
2	arabil	DA	4.331	7	33/5, 33/6, 33/7, 33/8	-	

Date referitoare la construcţii

Crt	Număr	Destinaţie construcţie	Supraf. (mp)	Situaţie juridică	Observaţii / Referinţe
A1.1		constructii anexa	Din acte: 0 Masurata: 8	Cu acte	Nr. niveluri:1; S. construita la sol:8 mp; S. construita desfasurata:8 mp; ANEXĂ

Lungime Segmente

1) Valorile lungimilor segmentelor sunt obţinute din proiecţie în plan.

Punct început	X / Y	Punct sfârşit	X / Y	Lungime segment (** (m)
1	501.580,962 293.097,287	2	501.571,397 293.126,099	30.358
2	501.571,397 293.126,099	3	501.565,864 293.142,765	17.56
3	501.565,864 293.142,765	4	501.563,719 293.148,446	6.072

Document care conţine date cu caracter personal, protejat de prevederile Regulamentului (UE) nr. 679/2016 şi Legii 190/2018

Punct început	X / Y	Punct sfârşit	X / Y	Lungime segment (** (m)
4	501.563,719 293.148,446	5	501.582,045 293.155,264	19.553
5	501.582,045 293.155,264	6	501.589,589 293.158,068	8.048
6	501.589,589 293.158,068	7	501.583,157 293.173,375	16.603
7	501.583,157 293.173,375	8	501.438,589 293.100,269	162.001
8	501.438,589 293.100,269	9	501.440,445 293.094,268	6.281
9	501.440,445 293.094,268	10	501.512,14 293.128,2	79.319
10	501.512,14 293.128,2	11	501.532,385 293.074,38	57.502
11	501.532,385 293.074,38	1	501.580,962 293.097,287	53.707

**** Lungimile segmentelor sunt determinate în planul de proiecţie Stereo 70 şi sunt rotunjite la 1 milimetru.**
***** Distanţa dintre puncte este formată din segmente cumulate ce sunt mai mici decât valoarea 1 milimetru.**

Neutilizabil in circuitul civil

DATE DESPRE IMOBILUL NR. 2538

Oficiul de Cadastru şi Publicitate Imobiliară TELEORMAN
Biroul de Cadastru şi Publicitate Imobiliară Alexandria

A. Partea I. Descrierea imobilului

TEREN Extravilan

Adresa: Jud. Teleorman

Nr. Crt	Nr cadastral Nr. topografic	Suprafaţa* (mp)	Observaţii / Referinţe
A1		1.300	Sector cadastral:28 Teren neimprejmuit;

B. Partea II. Proprietari şi acte

Inscrieri privitoare la dreptul de proprietate şi alte drepturi reale		Referinţe
/		
Act Notarial nr. 194, din 10/06/2005 emis de BNP MORCOV TAMARA (TITLUL DE PROPRIETATE NR. 3400522 DIN DATA DE 16.10.1997 EMIS DE CJPSDDPAT TELEORMAN);		
B1	Intabulare, drept de PROPRIETATE cu titlu de moștenire, bun propriu, dobandit prin Succesiune, cota actuala 1/1	A1
	1) **LETCANU FLOAREA**	

C. Partea III. SARCINI .

Inscrieri privind dezmembramintele dreptului de proprietate, drepturi reale de garanţie şi sarcini	Referinţe
NU SUNT	

Neutilizabil în circuitul civil

Anexa Nr. 1 La Partea I

Teren

Nr cadastral	Suprafaţa (mp)*	Observaţii / Referinţe
	1.300	

* Suprafaţa este determinată in planul de proiecţie Stereo 70.

DETALII LINIARE IMOBIL

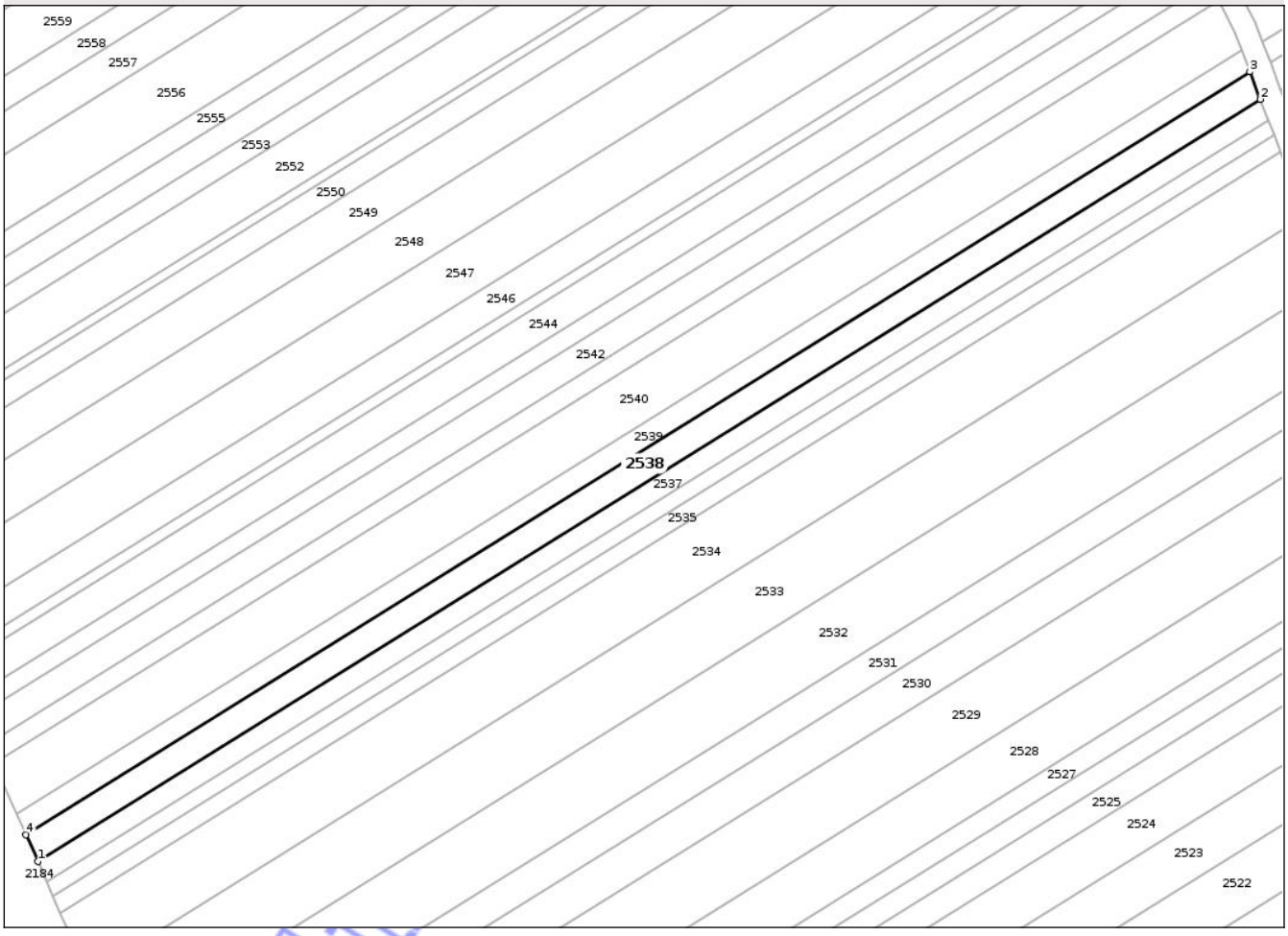

Date referitoare la teren

Crt	Categorie folosinţă	Intra vilan	Suprafaţa (mp)	Tarla	Parcelă	Nr. topo	Observaţii / Referinţe
1	arabil	NU	1.300	16	72	-	

Lungime Segmente

1) Valorile lungimilor segmentelor sunt obţinute din proiecţie în plan.

Punct început	X / Y	Punct sfârşit	X / Y	Lungime segment (** (m)
1	503.179,144 291.311,321	2	503.395,42 291.445,964	254.763
2	503.395,42 291.445,964	3	503.393,572 291.450,821	5.197
3	503.393,572 291.450,821	4	503.177,045 291.316,022	255.058
4	503.177,045 291.316,022	1	503.179,144 291.311,321	5.148

**** Lungimile segmentelor sunt determinate în planul de proiecţie Stereo 70 şi sunt rotunjite la 1 milimetru.**

Document care conţine date cu caracter personal, protejat de prevederile Regulamentului (UE) nr. 679/2016 şi Legii 190/2018

***** Distanţa dintre puncte este formată din segmente cumulate ce sunt mai mici decât valoarea 1 milimetru.**

Neutilizabil in circuitul civil

DATE DESPRE IMOBILUL NR. 2521

Oficiul de Cadastru şi Publicitate Imobiliară TELEORMAN
Biroul de Cadastru şi Publicitate Imobiliară Alexandria

A. Partea I. Descrierea imobilului

TEREN Extravilan

Adresa: Jud. Teleorman

Nr. Crt	Nr cadastral Nr. topografic	Suprafaţa* (mp)	Observaţii / Referinţe
A1		1.800	Sector cadastral:28 Teren neimprejmuit;

B. Partea II. Proprietari şi acte

Inscrieri privitoare la dreptul de proprietate şi alte drepturi reale		Referinţe
/		
Act Administrativ nr. 3400093, din 02/08/1993 emis de CJPSDDPAT TELEORMAN (CERTIFICAT DE DECES NR. 892382 DIN DATA DE 11.04.1997 ELIBERAT DE PRIMĂRIA DRĂGĂNEȘTI DE VEDE);		
B1	Intabulare, drept de PROPRIETATE, dobandit prin Reconstituire, cota actuala 1/1	A1
	1) **GEAC I VOICU**, DECEDAT, LIPSĂ CNP DEFUNCT:Da	

C. Partea III. SARCINI .

Inscrieri privind dezmembramintele dreptului de proprietate, drepturi reale de garanţie şi sarcini	Referinţe
NU SUNT	

Neutilizabil în circuitul civil

Anexa Nr. 1 La Partea I

Teren

Nr cadastral	Suprafaţa (mp)*	Observaţii / Referinţe
	1.800	

* Suprafaţa este determinată in planul de proiecţie Stereo 70.

DETALII LINIARE IMOBIL



Date referitoare la teren

Crt	Categorie folosinţă	Intra vilan	Suprafaţa (mp)	Tarla	Parcelă	Nr. topo	Observaţii / Referinţe
1	arabil	NU	1.800	16	55	-	

Lungime Segmente
1) Valorile lungimilor segmentelor sunt obţinute din proiecţie în plan.

Punct început	X / Y	Punct sfârşit	X / Y	Lungime segment (** (m)
1	503.257,323 291.207,957	2	503.441,679 291.322,728	217.162
2	503.441,679 291.322,728	3	503.440,505 291.325,999	3.475
3	503.440,505 291.325,999	4	503.438,502 291.330,459	4.889
4	503.438,502 291.330,459	5	503.252,214 291.214,485	219.438
5	503.252,214 291.214,485	1	503.257,323 291.207,957	8.29

Document care conţine date cu caracter personal, protejat de prevederile Regulamentului (UE) nr. 679/2016 şi Legii 190/2018

**** Lungimile segmentelor sunt determinate în planul de proiecţie Stereo 70 şi sunt rotunjite la 1 milimetru.**
***** Distanţa dintre puncte este formată din segmente cumulate ce sunt mai mici decât valoarea 1 milimetru.**

Neutilizabil in circuitul civil

DATE DESPRE IMOBILUL NR. 2522

Oficiul de Cadastru şi Publicitate Imobiliară TELEORMAN
Biroul de Cadastru şi Publicitate Imobiliară Alexandria

A. Partea I. Descrierea imobilului

TEREN Extravilan

Adresa: Jud. Teleorman

Nr. Crt	Nr cadastral Nr. topografic	Suprafaţa* (mp)	Observaţii / Referinţe
A1		2.200	Sector cadastral:28 Teren neimprejmuit;

B. Partea II. Proprietari şi acte

Inscrieri privitoare la dreptul de proprietate şi alte drepturi reale		Referinţe
/		
Act Administrativ nr. 3400097, din 01/01/1991 emis de CJPSDDPAT TELEORMAN (CERTIFICAT DE DECES NR. 526875 DIN DATA DE 01.03.1997 ELIBERAT DE PRIMĂRIA DRĂGĂNEȘTI DE VEDE);		
B1	Intabulare, drept de PROPRIETATE, dobandit prin Reconstituire, cota actuala 1/1	A1
	1) **PEREANU O ECATERINA**, DECEDAT, LIPSĂ CNP DEFUNCT:Da	

C. Partea III. SARCINI .

Inscrieri privind dezmembramintele dreptului de proprietate, drepturi reale de garanţie şi sarcini	Referinţe
NU SUNT	

Neutilizabil în circuitul civil

Anexa Nr. 1 La Partea I

Teren

Nr cadastral	Suprafaţa (mp)*	Observaţii / Referinţe
	2.200	

* Suprafaţa este determinată in planul de proiecţie Stereo 70.

DETALII LINIARE IMOBIL



Date referitoare la teren

Crt	Categorie folosinţă	Intra vilan	Suprafaţa (mp)	Tarla	Parcelă	Nr. topo	Observaţii / Referinţe
1	arabil	NU	2.200	16	56	-	

Lungime Segmente

1) Valorile lungimilor segmentelor sunt obţinute din proiecţie în plan.

Punct început	X / Y	Punct sfârşit	X / Y	Lungime segment (** (m)
1	503.252,214 291.214,485	2	503.438,502 291.330,459	219.438
2	503.438,502 291.330,459	3	503.434,382 291.339,639	10.062
3	503.434,382 291.339,639	4	503.246,034 291.222,383	221.865
4	503.246,034 291.222,383	1	503.252,214 291.214,485	10.028

**** Lungimile segmentelor sunt determinate în planul de proiecţie Stereo 70 şi sunt rotunjite la 1 milimetru.**

Document care conţine date cu caracter personal, protejat de prevederile Regulamentului (UE) nr. 679/2016 şi Legii 190/2018

***** Distanţa dintre puncte este formată din segmente cumulate ce sunt mai mici decât valoarea 1 milimetru.**

Neutilizabil in circuitul civil

DATE DESPRE IMOBILUL NR. 2523

Oficiul de Cadastru şi Publicitate Imobiliară TELEORMAN
Biroul de Cadastru şi Publicitate Imobiliară Alexandria

A. Partea I. Descrierea imobilului

TEREN Extravilan

Adresa: Jud. Teleorman

Nr. Crt	Nr cadastral Nr. topografic	Suprafaţa* (mp)	Observaţii / Referinţe
A1		2.000	Sector cadastral:28 Teren neimprejmuit;

B. Partea II. Proprietari şi acte

Inscrieri privitoare la dreptul de proprietate şi alte drepturi reale		Referinţe
/		
Act Administrativ nr. 3400695, din 28/08/2006 emis de CJPSDDPAT TELEORMAN;		
B1	Intabulare, drept de PROPRIETATE, dobandit prin Reconstituire, cota actuala 1/1	A1
	1) **MANAILA MARIA**, LIPSĂ CNP 2) **ALMAJANU FLORICA**, LIPSĂ CNP 3) **PEREANU FLORIN**, LIPSĂ CNP 4) **PEREANU ALEXANDRINA**, LIPSĂ CNP	

C. Partea III. SARCINI .

Inscrieri privind dezmembramintele dreptului de proprietate, drepturi reale de garanţie şi sarcini	Referinţe
NU SUNT	

Neutilizabil în circuitul civil

Anexa Nr. 1 La Partea I

Teren

Nr cadastral	Suprafaţa (mp)*	Observaţii / Referinţe
	2.000	

* Suprafaţa este determinată in planul de proiecţie Stereo 70.

DETALII LINIARE IMOBIL



Date referitoare la teren

Crt	Categorie folosinţă	Intra vilan	Suprafaţa (mp)	Tarla	Parcelă	Nr. topo	Observaţii / Referinţe
1	arabil	NU	2.000	16	57	-	IDENTIC CU PARCELA 306

Lungime Segmente
1) Valorile lungimilor segmentelor sunt obţinute din proiecţie în plan.

Punct început	X / Y	Punct sfârşit	X / Y	Lungime segment (** (m)
1	503.246,034 291.222,383	2	503.434,382 291.339,639	221.865
2	503.434,382 291.339,639	3	503.430,674 291.347,898	9.053
3	503.430,674 291.347,898	4	503.240,446 291.229,47	224.08
4	503.240,446 291.229,47	5	503.240,601 291.229,326	0.212
5	503.240,601 291.229,326	1	503.246,034 291.222,383	8.816

Document care conţine date cu caracter personal, protejat de prevederile Regulamentului (UE) nr. 679/2016 şi Legii 190/2018

**** Lungimile segmentelor sunt determinate în planul de proiecţie Stereo 70 şi sunt rotunjite la 1 milimetru.**
***** Distanţa dintre puncte este formată din segmente cumulate ce sunt mai mici decât valoarea 1 milimetru.**

Neutilizabil in circuitul civil

DATE DESPRE IMOBILUL NR. 2539

Oficiul de Cadastru şi Publicitate Imobiliară TELEORMAN
Biroul de Cadastru şi Publicitate Imobiliară Alexandria

A. Partea I. Descrierea imobilului

TEREN Extravilan

Adresa: Jud. Teleorman

Nr. Crt	Nr cadastral Nr. topografic	Suprafaţa* (mp)	Observaţii / Referinţe
A1		1.000	Sector cadastral:28 Teren neimprejmuit;

B. Partea II. Proprietari şi acte

Inscrieri privitoare la dreptul de proprietate şi alte drepturi reale		Referinţe
/		
Act Administrativ nr. 3400671, din 04/10/2004 emis de CJPSDDPAT TELEORMAN;		
B1	Intabulare, drept de PROPRIETATE, dobandit prin Reconstituire, cota actuala 1/1	A1
	1) **DRAGOMIR STANA**, LIPSĂ CNP	

C. Partea III. SARCINI .

Inscrieri privind dezmembramintele dreptului de proprietate, drepturi reale de garanţie şi sarcini	Referinţe
NU SUNT	

Neutilizabil în circuitul civil

Anexa Nr. 1 La Partea I

Teren

Nr cadastral	Suprafaţa (mp)*	Observaţii / Referinţe
	1.000	

* Suprafaţa este determinată in planul de proiecţie Stereo 70.

DETALII LINIARE IMOBIL



Date referitoare la teren

Crt	Categorie folosinţă	Intra vilan	Suprafaţa (mp)	Tarla	Parcelă	Nr. topo	Observaţii / Referinţe
1	arabil	NU	1.000	16	73	-	IDENTIC CU PARCELA 323

Lungime Segmente

1) Valorile lungimilor segmentelor sunt obţinute din proiecţie în plan.

Punct început	X / Y	Punct sfârşit	X / Y	Lungime segment (** (m)
1	503.177,045 291.316,022	2	503.393,572 291.450,821	255.058
2	503.393,572 291.450,821	3	503.392,152 291.454,553	3.993
3	503.392,152 291.454,553	4	503.175,432 291.319,634	255.286
4	503.175,432 291.319,634	1	503.177,045 291.316,022	3.956

**** Lungimile segmentelor sunt determinate în planul de proiecţie Stereo 70 şi sunt rotunjite la 1 milimetru.**

Document care conţine date cu caracter personal, protejat de prevederile Regulamentului (UE) nr. 679/2016 şi Legii 190/2018

***** Distanţa dintre puncte este formată din segmente cumulate ce sunt mai mici decât valoarea 1 milimetru.**

Neutilizabil in circuitul civil

DATE DESPRE IMOBILUL NR. 2540

Oficiul de Cadastru şi Publicitate Imobiliară TELEORMAN
Biroul de Cadastru şi Publicitate Imobiliară Alexandria

A. Partea I. Descrierea imobilului

TEREN Extravilan

Adresa: Jud. Teleorman

Nr. Crt	Nr cadastral Nr. topografic	Suprafaţa* (mp)	Observaţii / Referinţe
A1	20561	2.500	Sector cadastral:28 Teren neimprejmuit;

B. Partea II. Proprietari şi acte

Inscrieri privitoare la dreptul de proprietate şi alte drepturi reale		Referinţe
42254 / 16/06/2020		
Act Notarial nr. Contract de vânzare aut.nr.483, din 15/06/2020 emis de NP Tamara Morcov (ADEVERINȚA NR. 2506 DIN DATA DE 18.04.2024 ELIBERATĂ DE PRIMĂRIA DRĂGĂNEȘTI DE VEDE);		
B2	Intabulare, drept de PROPRIETATEcu titlu de cumpărare, dobandit prin Conventie, cota actuala 1/1, cota initiala 1/1	A1
	1) **SC DOBELCRIS SRL**, CIF:11139994	

C. Partea III. SARCINI .

Inscrieri privind dezmembramintele dreptului de proprietate, drepturi reale de garanţie şi sarcini	Referinţe
NU SUNT	

Neutilizabil în circuitul civil

Anexa Nr. 1 La Partea I

Teren

Nr cadastral	Suprafaţa (mp)*	Observaţii / Referinţe
20561	2.500	

* Suprafaţa este determinată in planul de proiecţie Stereo 70.

DETALII LINIARE IMOBIL



Date referitoare la teren

Crt	Categorie folosinţă	Intra vilan	Suprafaţa (mp)	Tarla	Parcelă	Nr. topo	Observaţii / Referinţe
1	arabil	NU	2.500	16	74	-	IDENTIC CU TARLA 17

Lungime Segmente
1) Valorile lungimilor segmentelor sunt obţinute din proiecţie în plan.

Punct început	X / Y	Punct sfârşit	X / Y	Lungime segment (** (m)
1	503.175,432 291.319,634	2	503.392,152 291.454,553	255.286
2	503.392,152 291.454,553	3	503.390,861 291.457,946	3.63
3	503.390,861 291.457,946	4	503.388,005 291.463,504	6.249
4	503.388,005 291.463,504	5	503.171,216 291.328,542	255.367
5	503.171,216 291.328,542	6	503.171,981 291.327,362	1.406

Document care conţine date cu caracter personal, protejat de prevederile Regulamentului (UE) nr. 679/2016 şi Legii 190/2018

Punct început	X / Y	Punct sfârşit	X / Y	Lungime segment (** (m)
6	503.171,981 291.327,362	1	503.175,432 291.319,634	8.464

** Lungimile segmentelor sunt determinate în planul de proiecţie Stereo 70 şi sunt rotunjite la 1 milimetru.
*** Distanţa dintre puncte este formată din segmente cumulate ce sunt mai mici decât valoarea 1 milimetru.

Neutilizabil in circuitul civil

DATE DESPRE IMOBILUL NR. 2541

Oficiul de Cadastru şi Publicitate Imobiliară TELEORMAN
Biroul de Cadastru şi Publicitate Imobiliară Alexandria

A. Partea I. Descrierea imobilului

TEREN Extravilan

Adresa: Jud. Teleorman

Nr. Crt	Nr cadastral Nr. topografic	Suprafaţa* (mp)	Observaţii / Referinţe
A1		900	Sector cadastral:28 Teren neimprejmuit;

B. Partea II. Proprietari şi acte

Inscrieri privitoare la dreptul de proprietate şi alte drepturi reale		Referinţe
/		
Act Administrativ nr. 3400023, din 01/01/1991 emis de CJPSDDPAT TELEORMAN (CERTIFICAT DE DECES NR. 010321 DIN DATA DE 22.10.2004 ELIBERAT DE PRIMĂRIA DRĂGĂNEȘTI DE VEDE);		
B1	Intabulare, drept de PROPRIETATE, dobandit prin Reconstituire, cota actuala 1/1	A1
	1) **TABACEA I CONSTANTIN**, DECEDAT DEFUNCT:Da	

C. Partea III. SARCINI .

Inscrieri privind dezmembramintele dreptului de proprietate, drepturi reale de garanţie şi sarcini	Referinţe
NU SUNT	

Neutilizabil în circuitul civil

Anexa Nr. 1 La Partea I

Teren

Nr cadastral	Suprafaţa (mp)*	Observaţii / Referinţe
	900	

* Suprafaţa este determinată in planul de proiecţie Stereo 70.

DETALII LINIARE IMOBIL

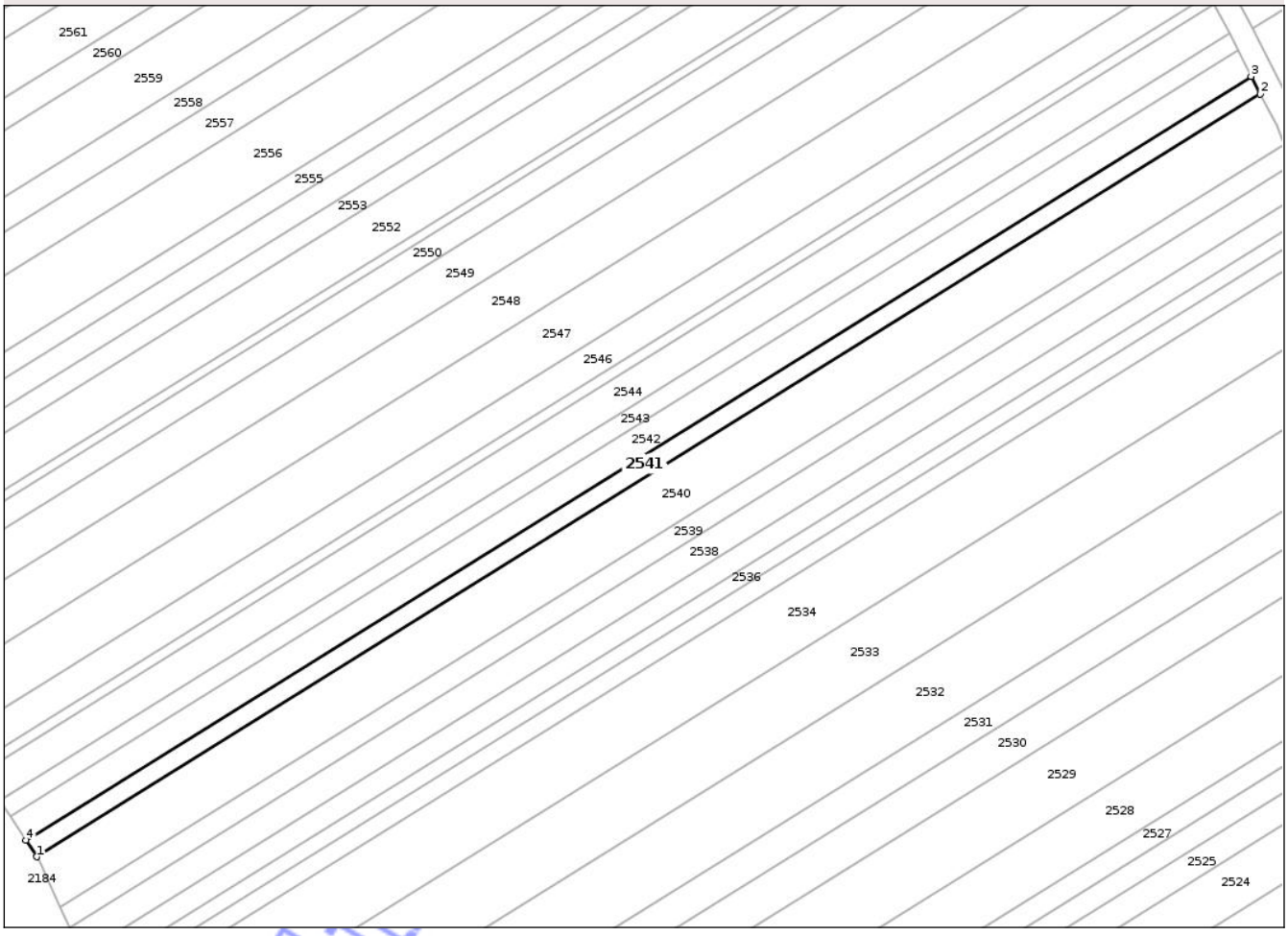

Date referitoare la teren

Crt	Categorie folosinţă	Intra vilan	Suprafaţa (mp)	Tarla	Parcelă	Nr. topo	Observaţii / Referinţe
1	arabil	NU	900	16	75	-	

Lungime Segmente

1) Valorile lungimilor segmentelor sunt obţinute din proiecţie în plan.

Punct început	X / Y	Punct sfârşit	X / Y	Lungime segment (** (m)
1	503.171,216 291.328,542	2	503.388,005 291.463,504	255.367
2	503.388,005 291.463,504	3	503.386,389 291.466,647	3.534
3	503.386,389 291.466,647	4	503.169,301 291.331,498	255.719
4	503.169,301 291.331,498	1	503.171,216 291.328,542	3.522

**** Lungimile segmentelor sunt determinate în planul de proiecţie Stereo 70 şi sunt rotunjite la 1 milimetru.**

Document care conţine date cu caracter personal, protejat de prevederile Regulamentului (UE) nr. 679/2016 şi Legii 190/2018

***** Distanţa dintre puncte este formată din segmente cumulate ce sunt mai mici decât valoarea 1 milimetru.**

Neutilizabil in circuitul civil

DATE DESPRE IMOBILUL NR. 2577

Oficiul de Cadastru şi Publicitate Imobiliară TELEORMAN
Biroul de Cadastru şi Publicitate Imobiliară Alexandria

A. Partea I. Descrierea imobilului

TEREN Extravilan

Adresa: Jud. Teleorman

Nr. Crt	Nr cadastral Nr. topografic	Suprafaţa* (mp)	Observaţii / Referinţe
A1		498	Sector cadastral:28 Teren neimprejmuit;

B. Partea II. Proprietari şi acte

Inscrieri privitoare la dreptul de proprietate şi alte drepturi reale		Referinţe
/		
Act Administrativ nr. 3400668, din 06/07/2004 emis de CJPSDDPAT TELEORMAN (CERTIFICAT DE DECES NR. 1320803341691 DIN DATA DE 15.06.2018 ELIBERAT DE PRIMĂRIA DRĂGĂNEȘTI DE VEDE; CERTIFICAT DE DECES NR. 658650 DIN DATA DE 04.02.2009 ELIBERAT DE PRIMĂRIA DRĂGĂNEȘTI DE VEDE; CERTIFICAT DE DECES NR. 658647 DIN DATA DE 30.01.2009 ELIBERAT DE PRIMĂRIA DRĂGĂNEȘTI DE VEDE);		
B1	Intabulare, drept de PROPRIETATE, dobandit prin Reconstituire, cota actuala 1/1	A1
	1) **DORILĂ DUMITRU**, LIPSĂ CNP 2) **DORILĂ NICULAE**, DECEDAT DEFUNCT:Da 3) **DORILĂ ANGHEL**, DECEDAT DEFUNCT:Da 4) **DORILĂ ION**, DECEDAT DEFUNCT:Da 5) **STANCU VOICA**, LIPSĂ CNP	

C. Partea III. SARCINI .

Inscrieri privind dezmembramintele dreptului de proprietate, drepturi reale de garanţie şi sarcini	Referinţe
NU SUNT	

Neutilizabil în circuitul civil

Anexa Nr. 1 La Partea I

Teren

Nr cadastral	Suprafaţa (mp)*	Observaţii / Referinţe
	498	

* Suprafaţa este determinată in planul de proiecţie Stereo 70.

DETALII LINIARE IMOBIL

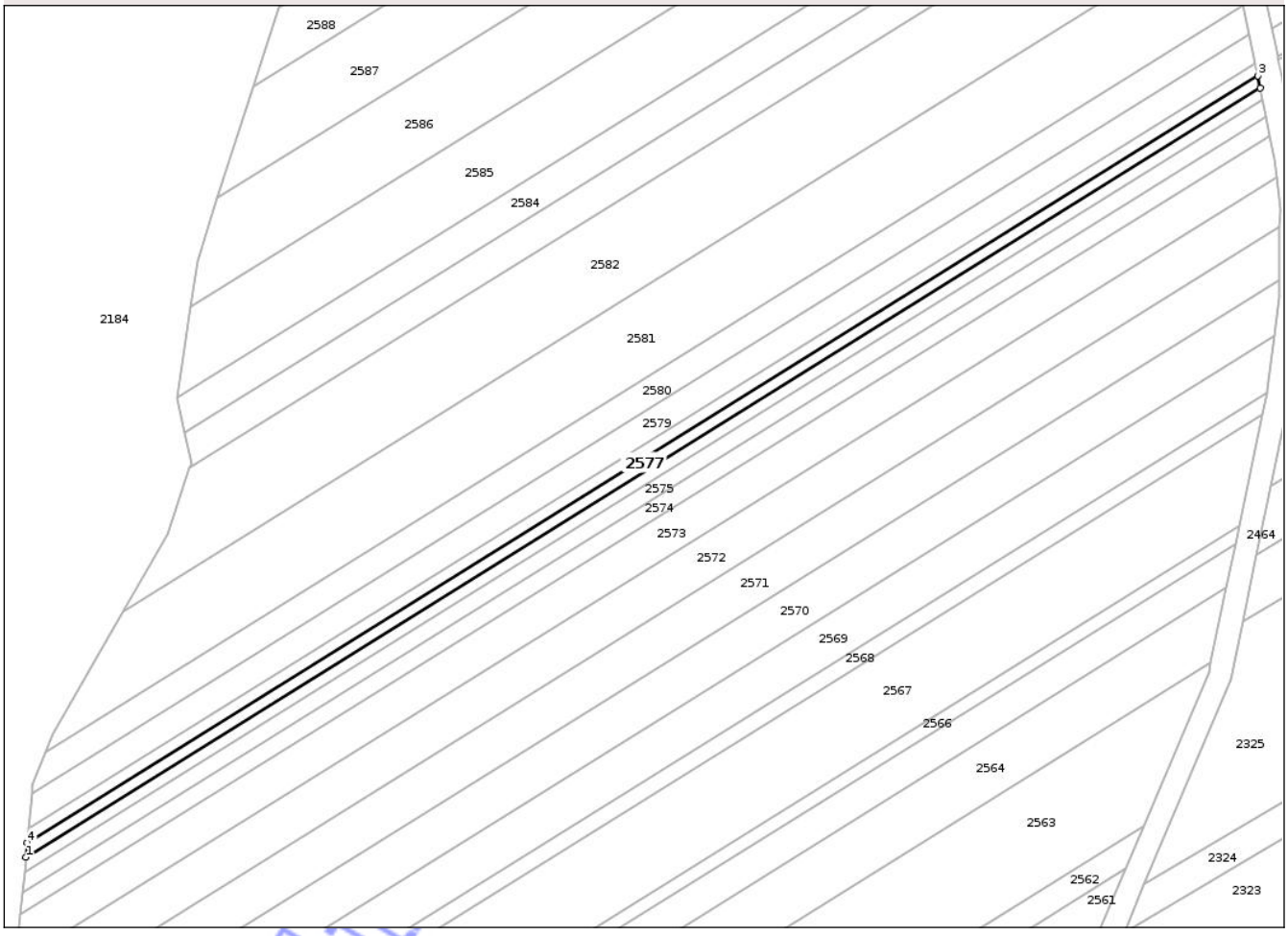

Date referitoare la teren

Crt	Categorie folosinţă	Intra vilan	Suprafaţa (mp)	Tarla	Parcelă	Nr. topo	Observaţii / Referinţe
1	arabil	NU	498	16	111	-	IDENTIC CU PARCELA 358

Lungime Segmente

1) Valorile lungimilor segmentelor sunt obţinute din proiecţie în plan.

Punct început	X / Y	Punct sfârşit	X / Y	Lungime segment (** (m)
1	503.157,132 291.588,7	2	503.370,917 291.721,792	251.828
2	503.370,917 291.721,792	3	503.370,499 291.723,865	2.115
3	503.370,499 291.723,865	4	503.157,363 291.591,177	251.064
4	503.157,363 291.591,177	1	503.157,132 291.588,7	2.488

**** Lungimile segmentelor sunt determinate în planul de proiecţie Stereo 70 şi sunt rotunjite la 1 milimetru.**

Neoficial

***** Distanţa dintre puncte este formată din segmente cumulate ce sunt mai mici decât valoarea 1 milimetru.**

Neutilizabil in circuitul civil

DATE DESPRE IMOBILUL NR. 2578

Oficiul de Cadastru şi Publicitate Imobiliară TELEORMAN
Biroul de Cadastru şi Publicitate Imobiliară Alexandria

A. Partea I. Descrierea imobilului

TEREN Extravilan

Adresa: Jud. Teleorman

Nr. Crt	Nr cadastral Nr. topografic	Suprafaţa* (mp)	Observaţii / Referinţe
A1		500	Sector cadastral:28 Teren neimprejmuit;

B. Partea II. Proprietari şi acte

Inscrieri privitoare la dreptul de proprietate şi alte drepturi reale		Referinţe
/		
Act Administrativ nr. 3400347, din 15/06/1995 emis de CJPSDDPAT TELEORMAN;		
B1	Intabulare, drept de PROPRIETATE, dobandit prin Reconstituire, cota actuala 1/1	A1
	1) **TABACEA A ION**, LIPSĂ CNP	

C. Partea III. SARCINI .

Inscrieri privind dezmembramintele dreptului de proprietate, drepturi reale de garanţie şi sarcini	Referinţe
NU SUNT	

Neutilizabil în circuitul civil

Anexa Nr. 1 La Partea I

Teren

Nr cadastral	Suprafaţa (mp)*	Observaţii / Referinţe
	500	

* Suprafaţa este determinată in planul de proiecţie Stereo 70.

DETALII LINIARE IMOBIL

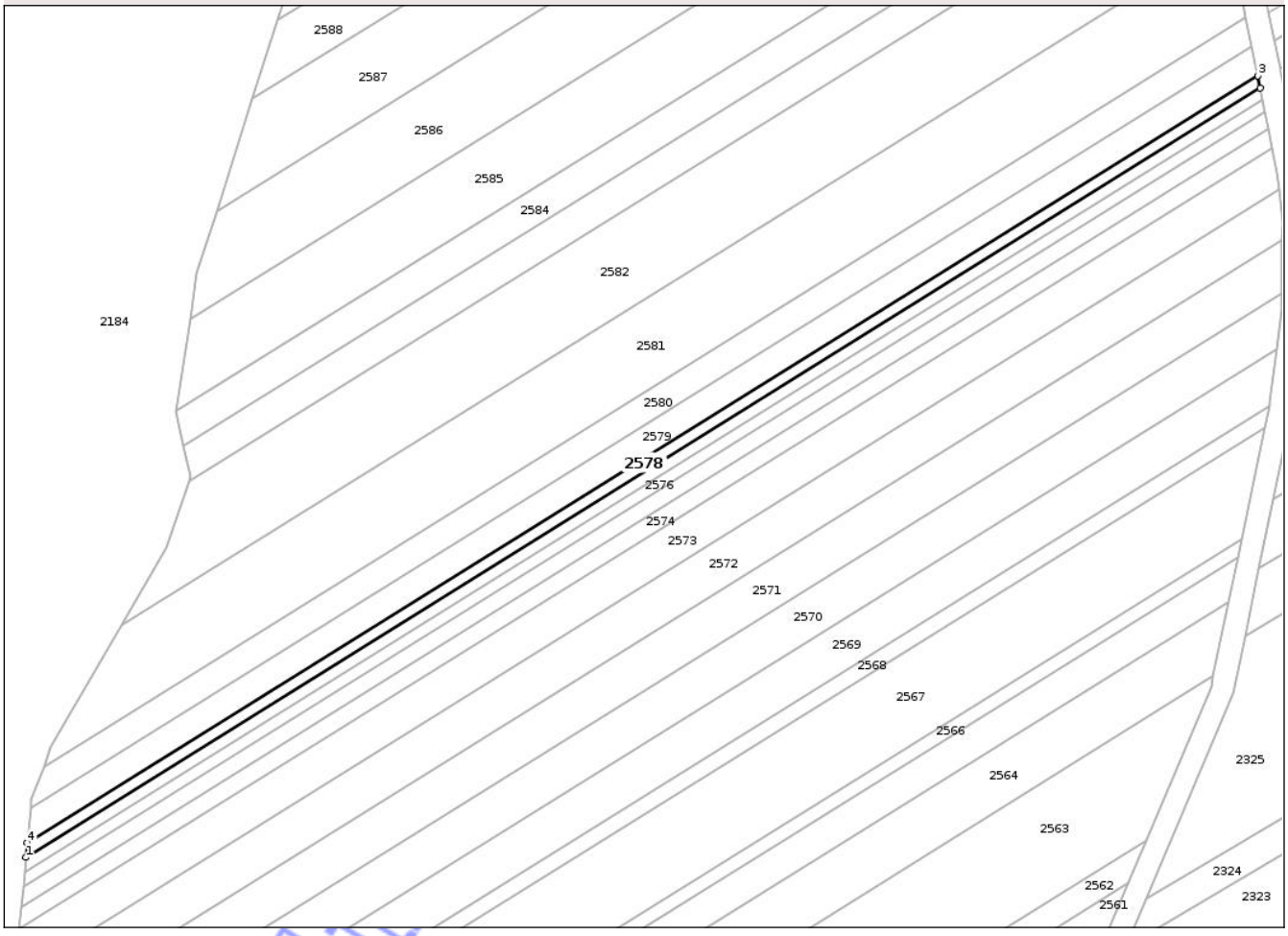

Date referitoare la teren

Crt	Categorie folosinţă	Intra vilan	Suprafaţa (mp)	Tarla	Parcelă	Nr. topo	Observaţii / Referinţe
1	arabil	NU	500	16	112	-	

Lungime Segmente

1) Valorile lungimilor segmentelor sunt obţinute din proiecţie în plan.

Punct început	X / Y	Punct sfârşit	X / Y	Lungime segment (** (m)
1	503.157,363 291.591,177	2	503.370,499 291.723,865	251.064
2	503.370,499 291.723,865	3	503.370,079 291.725,953	2.13
3	503.370,079 291.725,953	4	503.157,596 291.593,671	250.295
4	503.157,596 291.593,671	1	503.157,363 291.591,177	2.505

**** Lungimile segmentelor sunt determinate în planul de proiecţie Stereo 70 şi sunt rotunjite la 1 milimetru.**

Document care conţine date cu caracter personal, protejat de prevederile Regulamentului (UE) nr. 679/2016 şi Legii 190/2018

***** Distanţa dintre puncte este formată din segmente cumulate ce sunt mai mici decât valoarea 1 milimetru.**

Neutilizabil in circuitul civil

DATE DESPRE IMOBILUL NR. 2579

Oficiul de Cadastru şi Publicitate Imobiliară TELEORMAN
Biroul de Cadastru şi Publicitate Imobiliară Alexandria

A. Partea I. Descrierea imobilului

TEREN Extravilan

Adresa: Jud. Teleorman

Nr. Crt	Nr cadastral Nr. topografic	Suprafaţa* (mp)	Observaţii / Referinţe
A1		1.200	Sector cadastral:28 Teren neimprejmuit;

B. Partea II. Proprietari şi acte

Inscrieri privitoare la dreptul de proprietate şi alte drepturi reale		Referinţe
/		
Act Administrativ nr. 3400452, din 07/06/1996 emis de CJPSDDPAT TELEORMAN (CERTIFICAT DE DECES NR. 267651 DIN DATA DE 15.01.2014 ELIBERAT DE PRIMĂRIA DRĂGĂNEȘTI DE VEDE);		
B1	Intabulare, drept de PROPRIETATE, dobandit prin Reconstituire, cota actuala 1/1	A1
	1) **DINU R ANTON**, DECEDAT DEFUNCT:Da	

C. Partea III. SARCINI .

Inscrieri privind dezmembramintele dreptului de proprietate, drepturi reale de garanţie şi sarcini	Referinţe
NU SUNT	

Neutilizabil în circuitul civil

Anexa Nr. 1 La Partea I

Teren

Nr cadastral	Suprafaţa (mp)*	Observaţii / Referinţe
	1.200	

* Suprafaţa este determinată in planul de proiecţie Stereo 70.

DETALII LINIARE IMOBIL

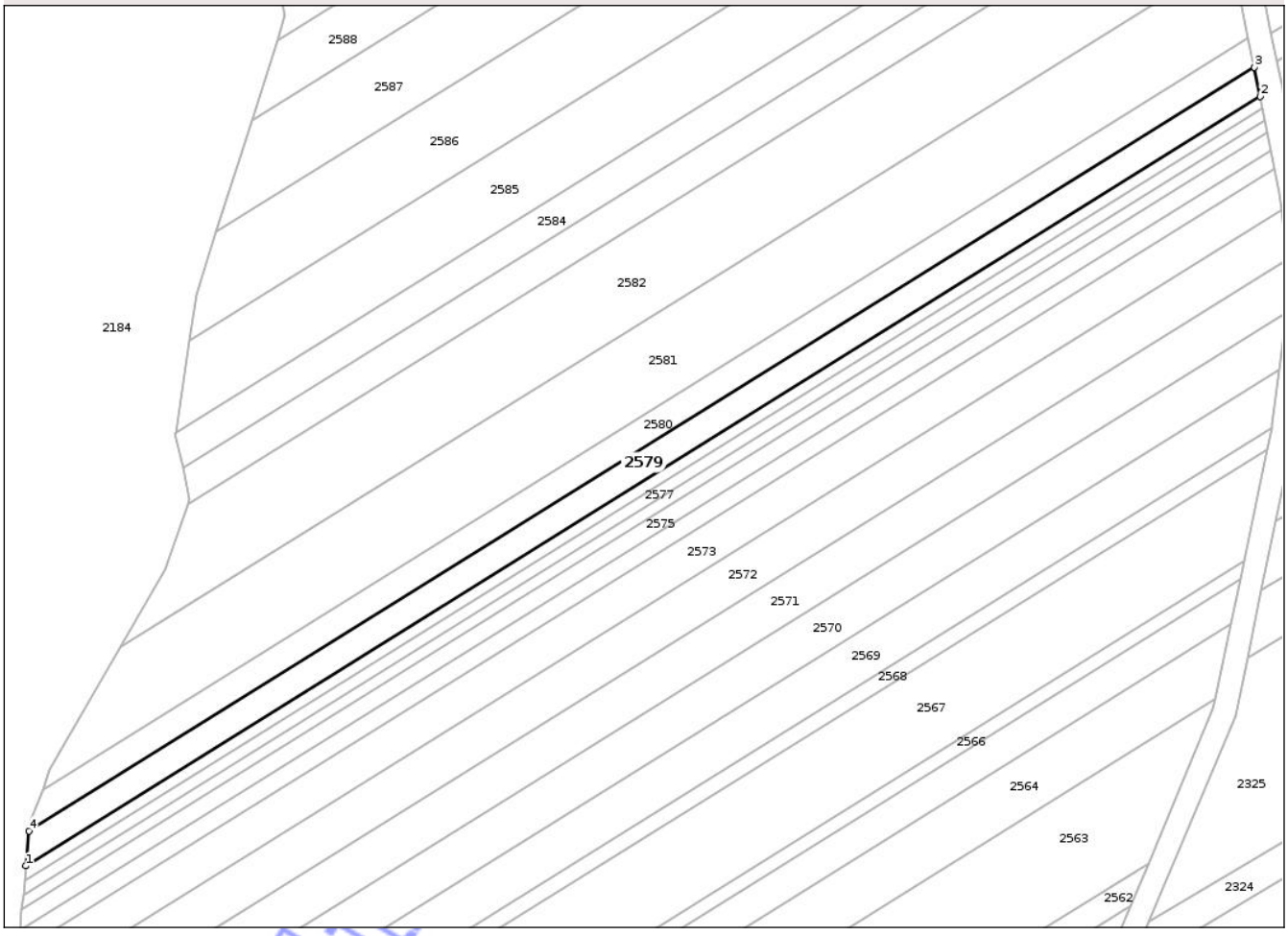

Date referitoare la teren

Crt	Categorie folosinţă	Intra vilan	Suprafaţa (mp)	Tarla	Parcelă	Nr. topo	Observaţii / Referinţe
1	arabil	NU	1.200	16	113	-	

Lungime Segmente

1) Valorile lungimilor segmentelor sunt obţinute din proiecţie în plan.

Punct început	X / Y	Punct sfârşit	X / Y	Lungime segment (** (m)
1	503.157,596 291.593,671	2	503.370,079 291.725,953	250.295
2	503.370,079 291.725,953	3	503.369,063 291.730,989	5.137
3	503.369,063 291.730,989	4	503.158,158 291.599,69	248.436
4	503.158,158 291.599,69	1	503.157,596 291.593,671	6.045

**** Lungimile segmentelor sunt determinate în planul de proiecţie Stereo 70 şi sunt rotunjite la 1 milimetru.**

Document care conţine date cu caracter personal, protejat de prevederile Regulamentului (UE) nr. 679/2016 şi Legii 190/2018

***** Distanţa dintre puncte este formată din segmente cumulate ce sunt mai mici decât valoarea 1 milimetru.**

Neutilizabil in circuitul civil

DATE DESPRE IMOBILUL NR. 2580

Oficiul de Cadastru şi Publicitate Imobiliară TELEORMAN
Biroul de Cadastru şi Publicitate Imobiliară Alexandria

A. Partea I. Descrierea imobilului

TEREN Extravilan

Adresa: Jud. Teleorman

Nr. Crt	Nr cadastral Nr. topografic	Suprafaţa* (mp)	Observaţii / Referinţe
A1		1.200	Sector cadastral:28 Teren neimprejmuit;

B. Partea II. Proprietari şi acte

Inscrieri privitoare la dreptul de proprietate şi alte drepturi reale		Referinţe
/		
Act Administrativ nr. 1487, din 17/03/1993 emis de PRIMĂRIA COMUNEI DRĂGĂNEȘTI DE VEDE (HOTĂRÂREA NR.361 DIN DATA DE 28.08.1991 EMISĂ DE PREFECTURA JUDEȚULUI TELEORMAN);		
B1	Inscrierea provizorie, drept de PROPRIETATE, dobandit prin Lege, cota actuala 1/1	A1
	1) **OVEDENIE I PETRE**, LIPSĂ CNP	

C. Partea III. SARCINI .

Inscrieri privind dezmembramintele dreptului de proprietate, drepturi reale de garanţie şi sarcini	Referinţe
NU SUNT	

Neutilizabil în circuitul civil

Anexa Nr. 1 La Partea I

Teren

Nr cadastral	Suprafaţa (mp)*	Observaţii / Referinţe
	1.200	

* Suprafaţa este determinată in planul de proiecţie Stereo 70.

DETALII LINIARE IMOBIL

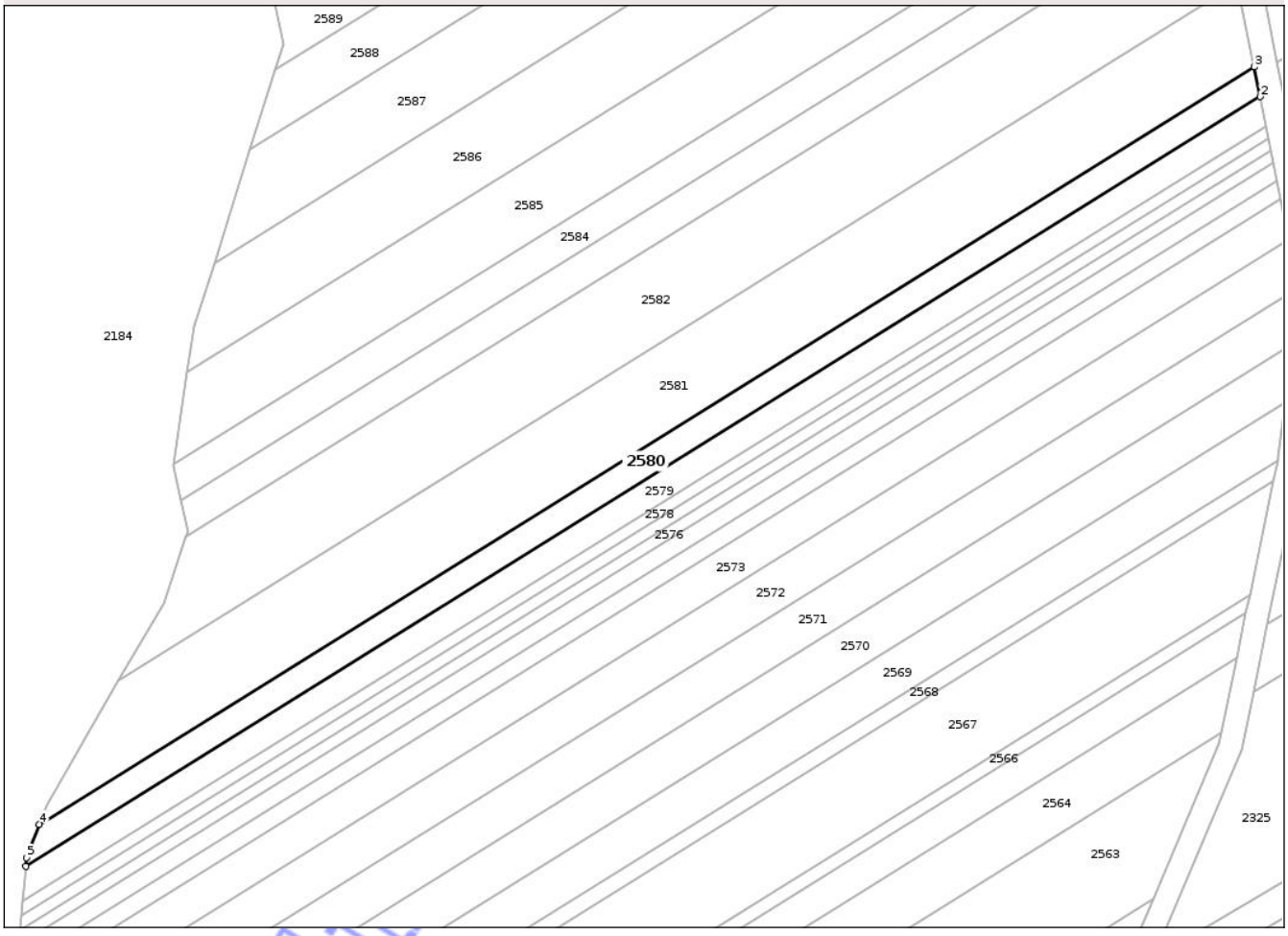

Date referitoare la teren

Crt	Categorie folosinţă	Intra vilan	Suprafaţa (mp)	Tarla	Parcelă	Nr. topo	Observaţii / Referinţe
1	arabil	NU	1.200	16	114	-	IDENTIC CU PARCELA 358

Lungime Segmente
1) Valorile lungimilor segmentelor sunt obţinute din proiecţie în plan.

Punct început	X / Y	Punct sfârşit	X / Y	Lungime segment (** (m)
1	503.158,158 291.599,69	2	503.369,063 291.730,989	248.436
2	503.369,063 291.730,989	3	503.368,037 291.736,08	5.193
3	503.368,037 291.736,08	4	503.160,46 291.606,852	244.516
4	503.160,46 291.606,852	5	503.158,293 291.601,134	6.115
5	503.158,293 291.601,134	1	503.158,158 291.599,69	1.45

Document care conţine date cu caracter personal, protejat de prevederile Regulamentului (UE) nr. 679/2016 şi Legii 190/2018

**** Lungimile segmentelor sunt determinate în planul de proiecţie Stereo 70 şi sunt rotunjite la 1 milimetru.**
***** Distanţa dintre puncte este formată din segmente cumulate ce sunt mai mici decât valoarea 1 milimetru.**

Neutilizabil in circuitul civil

DATE DESPRE IMOBILUL NR. 2581

Oficiul de Cadastru şi Publicitate Imobiliară TELEORMAN
Biroul de Cadastru şi Publicitate Imobiliară Alexandria

A. Partea I. Descrierea imobilului

TEREN Extravilan

Adresa: Jud. Teleorman

Nr. Crt	Nr cadastral Nr. topografic	Suprafaţa* (mp)	Observaţii / Referinţe
A1		3.200	Sector cadastral:28 Teren neimprejmuit;

B. Partea II. Proprietari şi acte

Inscrieri privitoare la dreptul de proprietate şi alte drepturi reale		Referinţe
/		
Act Administrativ nr. 3400110, din 01/01/1991 emis de CJPSDDPAT TELEORMAN;		
B1	Intabulare, drept de PROPRIETATE, dobandit prin Reconstituire, cota actuala 1/1	A1
	1) **RĂDUCU I BADEA**, LIPSĂ CNP	

C. Partea III. SARCINI .

Inscrieri privind dezmembramintele dreptului de proprietate, drepturi reale de garanţie şi sarcini	Referinţe
NU SUNT	

Neutilizabil în circuitul civil

Anexa Nr. 1 La Partea I

Teren

Nr cadastral	Suprafaţa (mp)*	Observaţii / Referinţe
	3.200	

* Suprafaţa este determinată in planul de proiecţie Stereo 70.

DETALII LINIARE IMOBIL

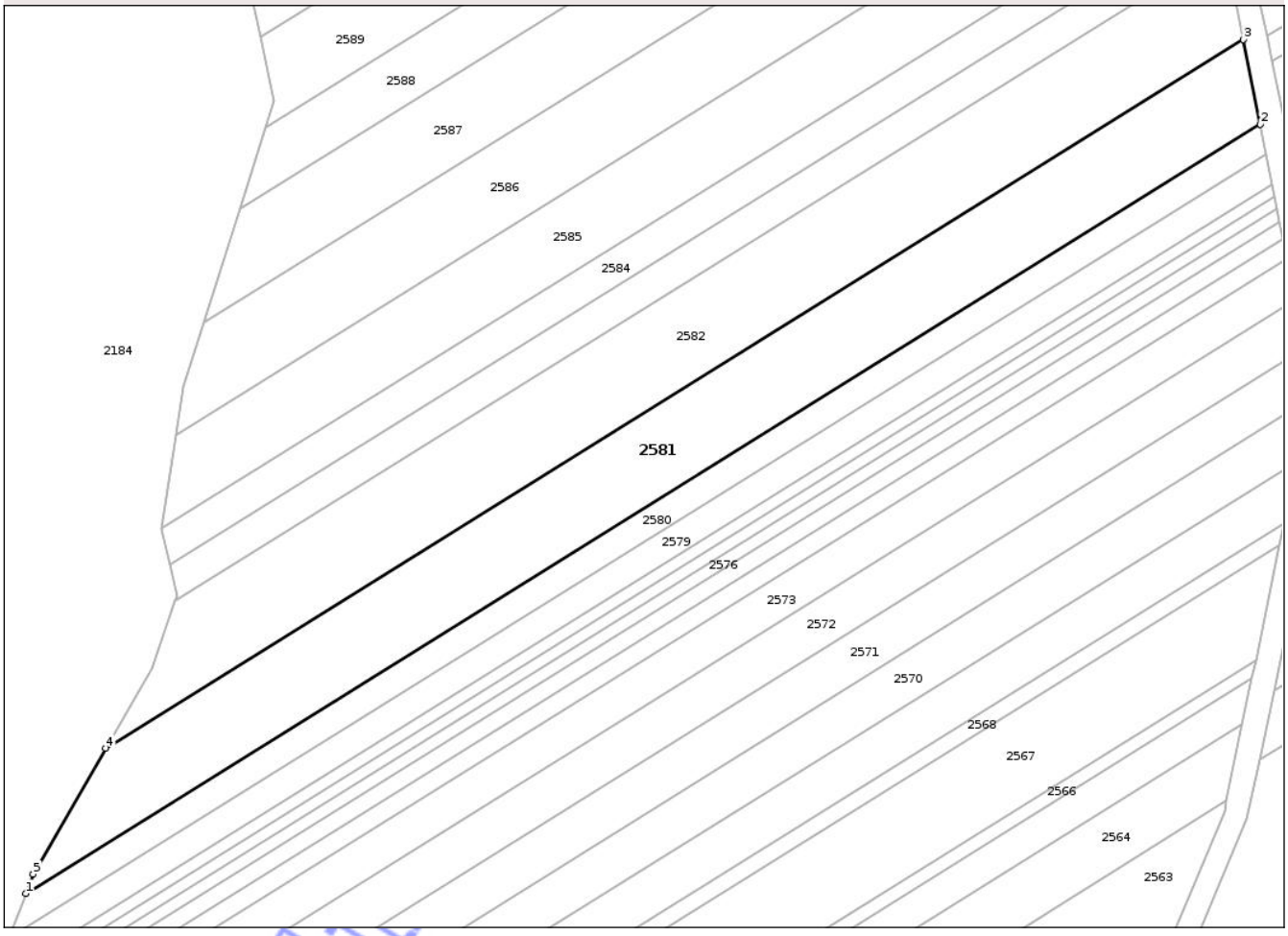

Date referitoare la teren

Crt	Categorie folosinţă	Intra vilan	Suprafaţa (mp)	Tarla	Parcelă	Nr. topo	Observaţii / Referinţe
1	arabil	NU	3.200	16	115	-	

Lungime Segmente
1) Valorile lungimilor segmentelor sunt obţinute din proiecţie în plan.

Punct început	X / Y	Punct sfârşit	X / Y	Lungime segment (** (m)
1	503.160,46 291.606,852	2	503.368,037 291.736,08	244.516
2	503.368,037 291.736,08	3	503.365,169 291.750,307	14.513
3	503.365,169 291.750,307	4	503.173,92 291.631,245	225.282
4	503.173,92 291.631,245	5	503.161,687 291.610,088	24.439
5	503.161,687 291.610,088	1	503.160,46 291.606,852	3.461

Document care conţine date cu caracter personal, protejat de prevederile Regulamentului (UE) nr. 679/2016 şi Legii 190/2018

**** Lungimile segmentelor sunt determinate în planul de proiecţie Stereo 70 şi sunt rotunjite la 1 milimetru.**
***** Distanţa dintre puncte este formată din segmente cumulate ce sunt mai mici decât valoarea 1 milimetru.**

Neutilizabil in circuitul civil

DATE DESPRE IMOBILUL NR. 2582

Oficiul de Cadastru şi Publicitate Imobiliară TELEORMAN
Biroul de Cadastru şi Publicitate Imobiliară Alexandria

A. Partea I. Descrierea imobilului

TEREN Extravilan

Adresa: Jud. Teleorman

Nr. Crt	Nr cadastral Nr. topografic	Suprafaţa* (mp)	Observaţii / Referinţe
A1		3.200	Sector cadastral:28 Teren neimprejmuit;

B. Partea II. Proprietari şi acte

Inscrieri privitoare la dreptul de proprietate şi alte drepturi reale		Referinţe
/		
Hotarare Judecatoreasca nr. 2235, din 04/09/2013 emis de JUDECĂTORIA ROȘIORII DE VEDE JUDETUL TELEORMAN (TITLUL DE PROPRIETATE NR. 3400352 DIN DATA DE 15.06.1995 EMIS DE CJPSDDPAT TELEORMAN);		
B1	Intabulare, drept de PROPRIETATE cu titlu de cumpărare, bun propriu, dobandit prin Hotarare Judecatoreasca, cota actuala 1/1	A1
	1) **PLEAVĂ MARIN**	

C. Partea III. SARCINI .

Inscrieri privind dezmembramintele dreptului de proprietate, drepturi reale de garanţie şi sarcini	Referinţe
NU SUNT	

Neutilizabil în circuitul civil

Anexa Nr. 1 La Partea I

Teren

Nr cadastral	Suprafaţa (mp)*	Observaţii / Referinţe
	3.200	

* Suprafaţa este determinată in planul de proiecţie Stereo 70.

DETALII LINIARE IMOBIL

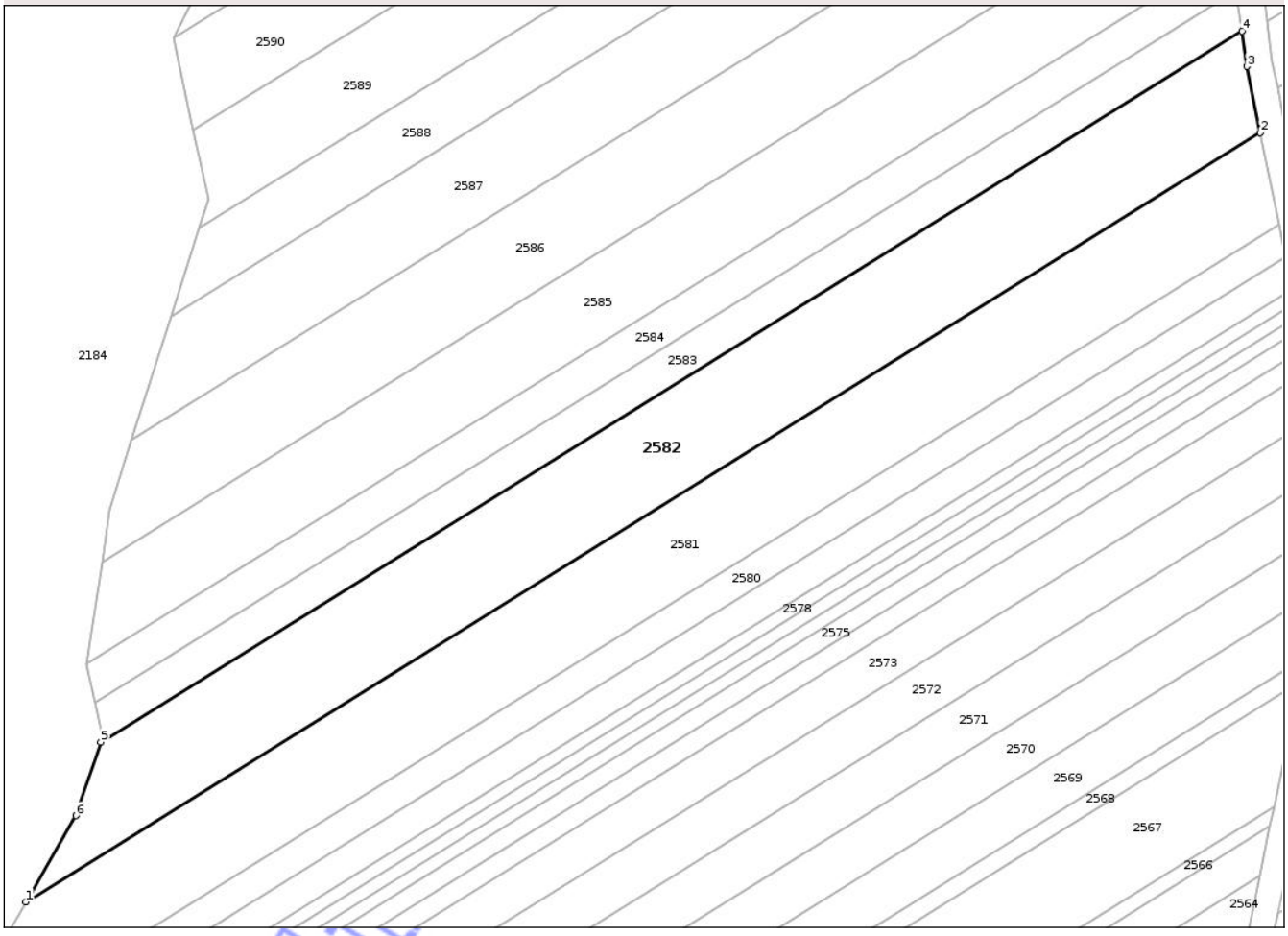

Date referitoare la teren

Crt	Categorie folosinţă	Intra vilan	Suprafaţa (mp)	Tarla	Parcelă	Nr. topo	Observaţii / Referinţe
1	arabil	NU	3.200	16	116	-	

Lungime Segmente
1) Valorile lungimilor segmentelor sunt obţinute din proiecţie în plan.

Punct început	X / Y	Punct sfârşit	X / Y	Lungime segment (** (m)
1	503.173,92 291.631,245	2	503.365,169 291.750,307	225.282
2	503.365,169 291.750,307	3	503.363,104 291.760,551	10.45
3	503.363,104 291.760,551	4	503.362,319 291.766,029	5.534
4	503.362,319 291.766,029	5	503.185,536 291.655,972	208.242
5	503.185,536 291.655,972	6	503.181,648 291.644,608	12.011

Document care conţine date cu caracter personal, protejat de prevederile Regulamentului (UE) nr. 679/2016 şi Legii 190/2018

Punct început	X / Y	Punct sfârşit	X / Y	Lungime segment (** (m)
6	503.181,648 291.644,608	1	503.173,92 291.631,245	15.437

** Lungimile segmentelor sunt determinate în planul de proiecţie Stereo 70 şi sunt rotunjite la 1 milimetru.
*** Distanţa dintre puncte este formată din segmente cumulate ce sunt mai mici decât valoarea 1 milimetru.

Neutilizabil in circuitul civil

DATE DESPRE IMOBILUL NR. 2583

Oficiul de Cadastru şi Publicitate Imobiliară TELEORMAN
Biroul de Cadastru şi Publicitate Imobiliară Alexandria

A. Partea I. Descrierea imobilului

TEREN Extravilan

Adresa: Jud. Teleorman

Nr. Crt	Nr cadastral Nr. topografic	Suprafaţa* (mp)	Observaţii / Referinţe
A1		1.200	Sector cadastral:28 Teren neimprejmuit;

B. Partea II. Proprietari şi acte

Inscrieri privitoare la dreptul de proprietate şi alte drepturi reale		Referinţe
/		
Act Notarial nr. 325, din 20/02/2013 emis de BNP RADU ANIŞOARA (TITLUL DE PROPRIETATE NR. 3400038 DIN DATA DE 01.01.1991 EMIS DE CJPSDDPAT TELEORMAN);		
B1	Intabulare, drept de PROPRIETATE cu titlu de întreținere, bun comun, dobandit prin Conventie, cota actuala 1/1	A1
	1) **NEGULESCU MARIAN** 2) **NEGULESCU LILIANA**	

C. Partea III. SARCINI

Inscrieri privind dezmembramintele dreptului de proprietate, drepturi reale de garanţie şi sarcini		Referinţe
/		
Act Notarial nr. 325, din 20/02/2013 emis de BNP RADU ANIŞOARA (TITLUL DE PROPRIETATE NR. 3400038 DIN DATA DE 01.01.1991 EMIS DE CJPSDDPAT TELEORMAN);		
C1	Intabulare, drept de IPOTECA LEGALA, Valoare:0 SE ÎNSCRIE IPOTECA LEGALĂ REPREZENTÂND PLATA SUMEI ÎN BANI AFERENTĂ OBLIGAȚIEI DE ÎNTREȚINERE RĂMASĂ DE ACHITAT, dobandit prin Conventie, cota actuala 1/1	A1
	1) **NEGULESCU AUREL** 2) **NEGULESCU SOFIA**	

Neutilizabil în circuitul civil

Anexa Nr. 1 La Partea I

Teren

Nr cadastral	Suprafaţa (mp)*	Observaţii / Referinţe
	1.200	

* Suprafaţa este determinată in planul de proiecţie Stereo 70.

DETALII LINIARE IMOBIL



Date referitoare la teren

Crt	Categorie folosinţă	Intra vilan	Suprafaţa (mp)	Tarla	Parcelă	Nr. topo	Observaţii / Referinţe
1	arabil	NU	1.200	16	117	-	

Lungime Segmente
1) Valorile lungimilor segmentelor sunt obţinute din proiecţie în plan.

Punct început	X / Y	Punct sfârşit	X / Y	Lungime segment (** (m)
1	503.185,536 291.655,972	2	503.362,319 291.766,029	208.242
2	503.362,319 291.766,029	3	503.361,425 291.772,267	6.302
3	503.361,425 291.772,267	4	503.184,62 291.662,197	208.268
4	503.184,62 291.662,197	5	503.185,817 291.656,795	5.533
5	503.185,817 291.656,795	1	503.185,536 291.655,972	0.87

Document care conţine date cu caracter personal, protejat de prevederile Regulamentului (UE) nr. 679/2016 şi Legii 190/2018

**** Lungimile segmentelor sunt determinate în planul de proiecţie Stereo 70 şi sunt rotunjite la 1 milimetru.**
***** Distanţa dintre puncte este formată din segmente cumulate ce sunt mai mici decât valoarea 1 milimetru.**

Neutilizabil in circuitul civil

DATE DESPRE IMOBILUL NR. 2584

Oficiul de Cadastru şi Publicitate Imobiliară TELEORMAN
Biroul de Cadastru şi Publicitate Imobiliară Alexandria

A. Partea I. Descrierea imobilului

TEREN Extravilan

Adresa: Jud. Teleorman

Nr. Crt	Nr cadastral Nr. topografic	Suprafaţa* (mp)	Observaţii / Referinţe
A1		1.200	Sector cadastral:28 Teren neimprejmuit;

B. Partea II. Proprietari şi acte

Inscrieri privitoare la dreptul de proprietate şi alte drepturi reale		Referinţe
/		
Act Administrativ nr. 3400525, din 01/01/1991 emis de CJPSDDPAT TELEORMAN;		
B1	Intabulare, drept de PROPRIETATE, dobandit prin Reconstituire, cota actuala 1/1	A1
	1) **NEGREANU MARIA**, LIPSĂ CNP	

C. Partea III. SARCINI .

Inscrieri privind dezmembramintele dreptului de proprietate, drepturi reale de garanţie şi sarcini	Referinţe
NU SUNT	

Neutilizabil în circuitul civil

Anexa Nr. 1 La Partea I

Teren

Nr cadastral	Suprafaţa (mp)*	Observaţii / Referinţe
	1.200	

* Suprafaţa este determinată in planul de proiecţie Stereo 70.

DETALII LINIARE IMOBIL



Date referitoare la teren

Crt	Categorie folosinţă	Intra vilan	Suprafaţa (mp)	Tarla	Parcelă	Nr. topo	Observaţii / Referinţe
1	arabil	NU	1.200	16	118	-	IDENTIC CU PARCELA 30

Lungime Segmente
1) Valorile lungimilor segmentelor sunt obţinute din proiecţie în plan.

Punct început	X / Y	Punct sfârşit	X / Y	Lungime segment (** (m)
1	503.184,62 291.662,197	2	503.361,425 291.772,267	208.268
2	503.361,425 291.772,267	3	503.360,533 291.778,491	6.288
3	503.360,533 291.778,491	4	503.183,37 291.668,198	208.689
4	503.183,37 291.668,198	5	503.183,338 291.667,979	0.221
5	503.183,338 291.667,979	1	503.184,62 291.662,197	5.922

Document care conţine date cu caracter personal, protejat de prevederile Regulamentului (UE) nr. 679/2016 şi Legii 190/2018

**** Lungimile segmentelor sunt determinate în planul de proiecţie Stereo 70 şi sunt rotunjite la 1 milimetru.**
***** Distanţa dintre puncte este formată din segmente cumulate ce sunt mai mici decât valoarea 1 milimetru.**

Neutilizabil in circuitul civil

DATE DESPRE IMOBILUL NR. 2585

Oficiul de Cadastru şi Publicitate Imobiliară TELEORMAN
Biroul de Cadastru şi Publicitate Imobiliară Alexandria

A. Partea I. Descrierea imobilului

TEREN Extravilan

Adresa: Jud. Teleorman

Nr. Crt	Nr cadastral Nr. topografic	Suprafaţa* (mp)	Observaţii / Referinţe
A1		2.500	Sector cadastral:28 Teren neimprejmuit;

B. Partea II. Proprietari şi acte

Inscrieri privitoare la dreptul de proprietate şi alte drepturi reale		Referinţe
/		
Act Administrativ nr. 3400376, din 19/07/1995 emis de CJPSDDPAT TELEORMAN;		
B1	Intabulare, drept de PROPRIETATE, dobandit prin Reconstituire, cota actuala 1/1	A1
	1) **CHIRCA D TUDOR**, LIPSĂ CNP	

C. Partea III. SARCINI .

Inscrieri privind dezmembramintele dreptului de proprietate, drepturi reale de garanţie şi sarcini	Referinţe
NU SUNT	

Neutilizabil în circuitul civil

Anexa Nr. 1 La Partea I

Teren

Nr cadastral	Suprafaţa (mp)*	Observaţii / Referinţe
	2.500	

* Suprafaţa este determinată in planul de proiecţie Stereo 70.

DETALII LINIARE IMOBIL



Date referitoare la teren

Crt	Categorie folosinţă	Intra vilan	Suprafaţa (mp)	Tarla	Parcelă	Nr. topo	Observaţii / Referinţe
1	arabil	NU	2.500	16	119	-	

Lungime Segmente

1) Valorile lungimilor segmentelor sunt obţinute din proiecţie în plan.

Punct început	X / Y	Punct sfârşit	X / Y	Lungime segment (** (m)
1	503.183,37 291.668,198	2	503.360,533 291.778,491	208.689
2	503.360,533 291.778,491	3	503.358,655 291.791,602	13.245
3	503.358,655 291.791,602	4	503.185,7 291.683,929	203.732
4	503.185,7 291.683,929	1	503.183,37 291.668,198	15.903

**** Lungimile segmentelor sunt determinate în planul de proiecţie Stereo 70 şi sunt rotunjite la 1 milimetru.**

Document care conţine date cu caracter personal, protejat de prevederile Regulamentului (UE) nr. 679/2016 şi Legii 190/2018

***** Distanţa dintre puncte este formată din segmente cumulate ce sunt mai mici decât valoarea 1 milimetru.**

Neutilizabil in circuitul civil

DATE DESPRE IMOBILUL NR. 2586

Oficiul de Cadastru şi Publicitate Imobiliară TELEORMAN
Biroul de Cadastru şi Publicitate Imobiliară Alexandria

A. Partea I. Descrierea imobilului

TEREN Extravilan

Adresa: Jud. Teleorman

Nr. Crt	Nr cadastral Nr. topografic	Suprafaţa* (mp)	Observaţii / Referinţe
A1		2.700	Sector cadastral:28 Teren neimprejmuit;

B. Partea II. Proprietari şi acte

Inscrieri privitoare la dreptul de proprietate şi alte drepturi reale		Referinţe
/		
Hotarare Judecatoreasca nr. 120, din 31/01/2019 emis de JUDECĂTORIA ROȘIORII DE VEDE JUDETUL TELEORMAN (TITLUL DE PROPRIETATE NR. 3400076 DIN DATA DE 14.07.1993 EMIS DE CJPSDDPAT TELEORMAN);		
B1	Intabulare, drept de PROPRIETATE cu titlu de partaj, bun propriu, dobandit prin Hotarare Judecatoreasca, cota actuala 1/1	A1
	1) **RIZEA ANA**	

C. Partea III. SARCINI .

Inscrieri privind dezmembramintele dreptului de proprietate, drepturi reale de garanţie şi sarcini	Referinţe
NU SUNT	

Neutilizabil în circuitul civil

Anexa Nr. 1 La Partea I

Teren

Nr cadastral	Suprafaţa (mp)*	Observaţii / Referinţe
	2.700	

* Suprafaţa este determinată in planul de proiecţie Stereo 70.

DETALII LINIARE IMOBIL



Date referitoare la teren

Crt	Categorie folosinţă	Intra vilan	Suprafaţa (mp)	Tarla	Parcelă	Nr. topo	Observaţii / Referinţe
1	arabil	NU	2.700	16	120	-	

Lungime Segmente
1) Valorile lungimilor segmentelor sunt obţinute din proiecţie în plan.

Punct început	X / Y	Punct sfârşit	X / Y	Lungime segment (** (m)
1	503.185,7 291.683,929	2	503.358,655 291.791,602	203.732
2	503.358,655 291.791,602	3	503.356,566 291.806,178	14.725
3	503.356,566 291.806,178	4	503.190,317 291.702,679	195.834
4	503.190,317 291.702,679	5	503.186,886 291.691,939	11.275
5	503.186,886 291.691,939	1	503.185,7 291.683,929	8.097

Document care conţine date cu caracter personal, protejat de prevederile Regulamentului (UE) nr. 679/2016 şi Legii 190/2018

**** Lungimile segmentelor sunt determinate în planul de proiecţie Stereo 70 şi sunt rotunjite la 1 milimetru.**
***** Distanţa dintre puncte este formată din segmente cumulate ce sunt mai mici decât valoarea 1 milimetru.**

Neutilizabil in circuitul civil

DATE DESPRE IMOBILUL NR. 2587

Oficiul de Cadastru şi Publicitate Imobiliară TELEORMAN
Biroul de Cadastru şi Publicitate Imobiliară Alexandria

A. Partea I. Descrierea imobilului

TEREN Extravilan

Adresa: Jud. Teleorman

Nr. Crt	Nr cadastral Nr. topografic	Suprafaţa* (mp)	Observaţii / Referinţe
A1		2.500	Sector cadastral:28 Teren neimprejmuit;

B. Partea II. Proprietari şi acte

Inscrieri privitoare la dreptul de proprietate şi alte drepturi reale		Referinţe
/		
Act Notarial nr. 3725, din 24/08/1992 emis de BNP MARIA BARBU (TITLUL DE PROPRIETATE NR. 3400316 DIN DATA DE 09.05.1995 EMIS DE CJPSDDPAT TELEORMAN);		
B1	Intabulare, drept de PROPRIETATE cu titlu de cumpărare, bun comun, dobandit prin Conventie, cota actuala 1/1	A1
	1) **SOCOLOVICI GEORGETA**, LIPSĂ CNP 2) **SOCOLOVICI AUREL**, LIPSĂ CNP	

C. Partea III. SARCINI .

Inscrieri privind dezmembramintele dreptului de proprietate, drepturi reale de garanţie şi sarcini	Referinţe
NU SUNT	

Neutilizabil în circuitul civil

Anexa Nr. 1 La Partea I

Teren

Nr cadastral	Suprafaţa (mp)*	Observaţii / Referinţe
	2.500	

* Suprafaţa este determinată in planul de proiecţie Stereo 70.

DETALII LINIARE IMOBIL

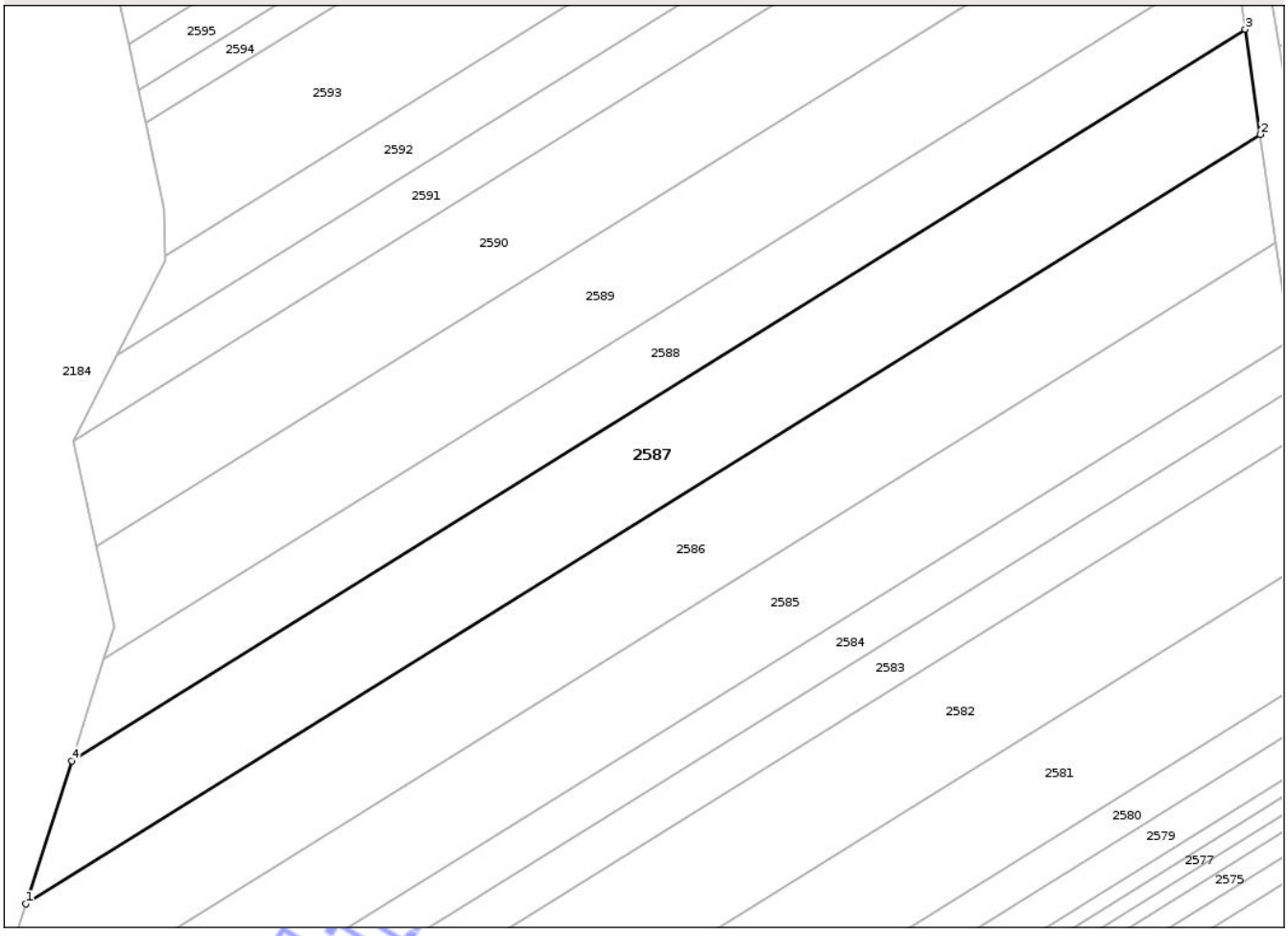

Date referitoare la teren

Crt	Categorie folosinţă	Intra vilan	Suprafaţa (mp)	Tarla	Parcelă	Nr. topo	Observaţii / Referinţe
1	arabil	NU	2.500	16	121	-	

Lungime Segmente
1) Valorile lungimilor segmentelor sunt obţinute din proiecţie în plan.

Punct început	X / Y	Punct sfârşit	X / Y	Lungime segment (** (m)
1	503.190,317 291.702,679	2	503.356,566 291.806,178	195.834
2	503.356,566 291.806,178	3	503.354,538 291.820,332	14.299
3	503.354,538 291.820,332	4	503.196,464 291.721,923	186.203
4	503.196,464 291.721,923	1	503.190,317 291.702,679	20.202

**** Lungimile segmentelor sunt determinate în planul de proiecţie Stereo 70 şi sunt rotunjite la 1 milimetru.**

Document care conţine date cu caracter personal, protejat de prevederile Regulamentului (UE) nr. 679/2016 şi Legii 190/2018

***** Distanţa dintre puncte este formată din segmente cumulate ce sunt mai mici decât valoarea 1 milimetru.**

Neutilizabil in circuitul civil

DATE DESPRE IMOBILUL NR. 2588

Oficiul de Cadastru şi Publicitate Imobiliară TELEORMAN
Biroul de Cadastru şi Publicitate Imobiliară Alexandria

A. Partea I. Descrierea imobilului

TEREN Extravilan

Adresa: Jud. Teleorman

Nr. Crt	Nr cadastral Nr. topografic	Suprafaţa* (mp)	Observaţii / Referinţe
A1		1.700	Sector cadastral:28 Teren neimprejmuit;

B. Partea II. Proprietari şi acte

Inscrieri privitoare la dreptul de proprietate şi alte drepturi reale		Referinţe
/		
Act Administrativ nr. 3400127, din 01/01/1991 emis de CJPSDDPAT TELEORMAN;		
B1	Intabulare, drept de PROPRIETATE, dobandit prin Reconstituire, cota actuala 1/1	A1
	1) **SOARE O PAUL**, LIPSĂ CNP 2) **ALBU O ELENA**, LIPSĂ CNP 3) **SVONOPOL O ALEXANDRA**, LIPSĂ CNP 4) **SOARE O OPREA**, LIPSĂ CNP	

C. Partea III. SARCINI .

Inscrieri privind dezmembramintele dreptului de proprietate, drepturi reale de garanţie şi sarcini	Referinţe
NU SUNT	

Neutilizabil în circuitul civil

Anexa Nr. 1 La Partea I

Teren

Nr cadastral	Suprafaţa (mp)*	Observaţii / Referinţe
	1.700	

* Suprafaţa este determinată in planul de proiecţie Stereo 70.

DETALII LINIARE IMOBIL

Date referitoare la teren

Crt	Categorie folosinţă	Intra vilan	Suprafaţa (mp)	Tarla	Parcelă	Nr. topo	Observaţii / Referinţe
1	arabil	NU	1.700	16	122	-	

Lungime Segmente
1) Valorile lungimilor segmentelor sunt obţinute din proiecţie în plan.

Punct început	X / Y	Punct sfârşit	X / Y	Lungime segment (** (m)
1	503.196,464 291.721,923	2	503.354,538 291.820,332	186.203
2	503.354,538 291.820,332	3	503.353,55 291.827,22	6.958
3	503.353,55 291.827,22	4	503.353,494 291.830,633	3.413
4	503.353,494 291.830,633	5	503.200,83 291.735,592	179.831
5	503.200,83 291.735,592	1	503.196,464 291.721,923	14.349

Document care conţine date cu caracter personal, protejat de prevederile Regulamentului (UE) nr. 679/2016 şi Legii 190/2018

**** Lungimile segmentelor sunt determinate în planul de proiecţie Stereo 70 şi sunt rotunjite la 1 milimetru.**
***** Distanţa dintre puncte este formată din segmente cumulate ce sunt mai mici decât valoarea 1 milimetru.**

Neutilizabil in circuitul civil

DATE DESPRE IMOBILUL NR. 2589

Oficiul de Cadastru şi Publicitate Imobiliară TELEORMAN
Biroul de Cadastru şi Publicitate Imobiliară Alexandria

A. Partea I. Descrierea imobilului

TEREN Extravilan

Adresa: Jud. Teleorman

Nr. Crt	Nr cadastral Nr. topografic	Suprafaţa* (mp)	Observaţii / Referinţe
A1		2.400	Sector cadastral:28 Teren neimprejmuit;

B. Partea II. Proprietari şi acte

Inscrieri privitoare la dreptul de proprietate şi alte drepturi reale		Referinţe
/		
Act Notarial nr. 503, din 27/09/1994 emis de NOTARIATUL DE STAT LOCAL ROSIORII DE VEDE (TITLUL DE PROPRIETATE NR. 3400459 DIN DATA DE 10.06.1996 EMIS DE CJPSDDPAT TELEORMAN);		
B1	Intabulare, drept de PROPRIETATE cu titlu de moștenire, bun propriu, dobandit prin Succesiune, cota actuala 1/1	A1
	1) **AFENDULIS DORINA**, LIPSĂ CNP	

C. Partea III. SARCINI .

Inscrieri privind dezmembramintele dreptului de proprietate, drepturi reale de garanţie şi sarcini	Referinţe
NU SUNT	

Neutilizabil la circuitul civil

Anexa Nr. 1 La Partea I

Teren

Nr cadastral	Suprafaţa (mp)*	Observaţii / Referinţe
	2.400	

* Suprafaţa este determinată in planul de proiecţie Stereo 70.

DETALII LINIARE IMOBIL

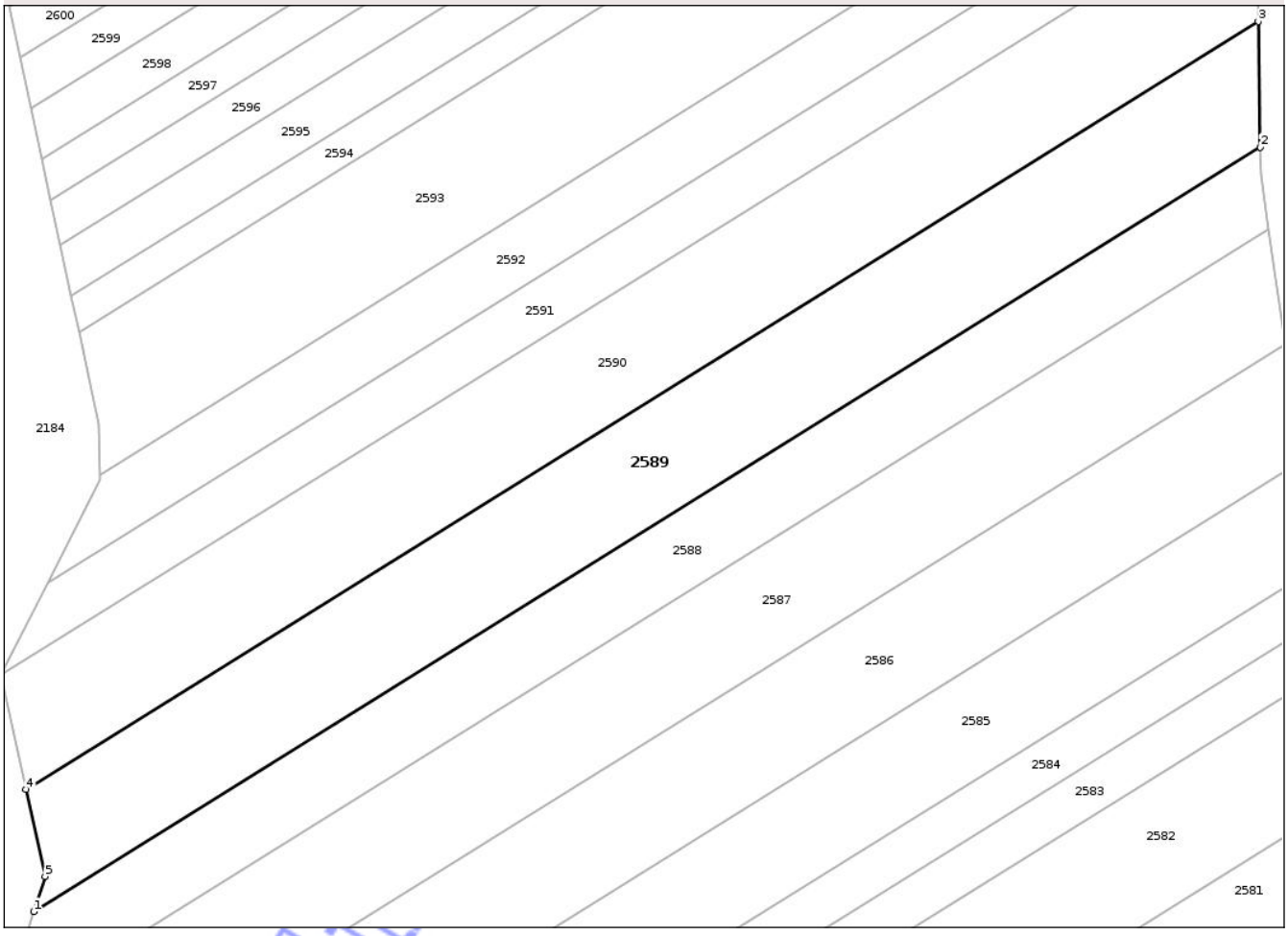

Date referitoare la teren

Crt	Categorie folosinţă	Intra vilan	Suprafaţa (mp)	Tarla	Parcelă	Nr. topo	Observaţii / Referinţe
1	arabil	NU	2.400	16	123	-	

Lungime Segmente
1) Valorile lungimilor segmentelor sunt obţinute din proiecţie în plan.

Punct început	X / Y	Punct sfârşit	X / Y	Lungime segment (** (m)
1	503.200,83 291.735,592	2	503.353,494 291.830,633	179.831
2	503.353,494 291.830,633	3	503.353,234 291.846,239	15.608
3	503.353,234 291.846,239	4	503.199,857 291.750,754	180.671
4	503.199,857 291.750,754	5	503.202,233 291.739,983	11.03
5	503.202,233 291.739,983	1	503.200,83 291.735,592	4.61

Document care conţine date cu caracter personal, protejat de prevederile Regulamentului (UE) nr. 679/2016 şi Legii 190/2018

**** Lungimile segmentelor sunt determinate în planul de proiecţie Stereo 70 şi sunt rotunjite la 1 milimetru.**
***** Distanţa dintre puncte este formată din segmente cumulate ce sunt mai mici decât valoarea 1 milimetru.**

Neutilizabil in circuitul civil

DATE DESPRE IMOBILUL NR. 2590

Oficiul de Cadastru şi Publicitate Imobiliară TELEORMAN
Biroul de Cadastru şi Publicitate Imobiliară Alexandria

A. Partea I. Descrierea imobilului

TEREN Extravilan

Adresa: Jud. Teleorman

Nr. Crt	Nr cadastral Nr. topografic	Suprafaţa* (mp)	Observaţii / Referinţe
A1		2.500	Sector cadastral:28 Teren neimprejmuit;

B. Partea II. Proprietari şi acte

Inscrieri privitoare la dreptul de proprietate şi alte drepturi reale		Referinţe
/		
Act Administrativ nr. 3400366, din 19/07/1995 emis de CJPSDDPAT TELEORMAN;		
B1	Intabulare, drept de PROPRIETATE, dobandit prin Reconstituire, cota actuala 1/1	A1
	1) **SORA C ANGHEL**	

C. Partea III. SARCINI .

Inscrieri privind dezmembramintele dreptului de proprietate, drepturi reale de garanţie şi sarcini	Referinţe
NU SUNT	

Neutilizabil în circuitul civil

Anexa Nr. 1 La Partea I

Teren

Nr cadastral	Suprafaţa (mp)*	Observaţii / Referinţe
	2.500	

* Suprafaţa este determinată in planul de proiecţie Stereo 70.

DETALII LINIARE IMOBIL



Date referitoare la teren

Crt	Categorie folosinţă	Intra vilan	Suprafaţa (mp)	Tarla	Parcelă	Nr. topo	Observaţii / Referinţe
1	arabil	NU	2.500	16	124	-	

Lungime Segmente
1) Valorile lungimilor segmentelor sunt obţinute din proiecţie în plan.

Punct început	X / Y	Punct sfârşit	X / Y	Lungime segment (** (m)
1	503.199,857 291.750,754	2	503.353,234 291.846,239	180.671
2	503.353,234 291.846,239	3	503.353,084 291.855,272	9.034
3	503.353,084 291.855,272	4	503.352,095 291.861,698	6.502
4	503.352,095 291.861,698	5	503.196,72 291.764,97	183.024
5	503.196,72 291.764,97	1	503.199,857 291.750,754	14.558

Document care conţine date cu caracter personal, protejat de prevederile Regulamentului (UE) nr. 679/2016 şi Legii 190/2018

**** Lungimile segmentelor sunt determinate în planul de proiecţie Stereo 70 şi sunt rotunjite la 1 milimetru.**
***** Distanţa dintre puncte este formată din segmente cumulate ce sunt mai mici decât valoarea 1 milimetru.**

Neutilizabil in circuitul civil

DATE DESPRE IMOBILUL NR. 2591

Oficiul de Cadastru şi Publicitate Imobiliară TELEORMAN
Biroul de Cadastru şi Publicitate Imobiliară Alexandria

A. Partea I. Descrierea imobilului

TEREN Extravilan

Adresa: Jud. Teleorman

Nr. Crt	Nr cadastral Nr. topografic	Suprafaţa* (mp)	Observaţii / Referinţe
A1		1.200	Sector cadastral:28 Teren neimprejmuit;

B. Partea II. Proprietari şi acte

Inscrieri privitoare la dreptul de proprietate şi alte drepturi reale		Referinţe
/		
Act Administrativ nr. 3400518, din 02/08/1997 emis de CJPSDDPAT TELEORMAN;		
B1	Intabulare, drept de PROPRIETATE, dobandit prin Reconstituire, cota actuala 1/1	A1
	1) **BIMBIRICĂ O GHEORGHE**, LIPSĂ CNP	

C. Partea III. SARCINI .

Inscrieri privind dezmembramintele dreptului de proprietate, drepturi reale de garanţie şi sarcini	Referinţe
NU SUNT	

Neutilizabil în circuitul civil

Anexa Nr. 1 La Partea I

Teren

Nr cadastral	Suprafaţa (mp)*	Observaţii / Referinţe
	1.200	

* Suprafaţa este determinată in planul de proiecţie Stereo 70.

DETALII LINIARE IMOBIL



Date referitoare la teren

Crt	Categorie folosinţă	Intra vilan	Suprafaţa (mp)	Tarla	Parcelă	Nr. topo	Observaţii / Referinţe
1	arabil	NU	1.200	16	125	-	IDENTIC CU PARCELA 23

Lungime Segmente

1) Valorile lungimilor segmentelor sunt obţinute din proiecţie în plan.

Punct început	X / Y	Punct sfârşit	X / Y	Lungime segment (** (m)
1	503.196,72 291.764,97	2	503.352,095 291.861,698	183.024
2	503.352,095 291.861,698	3	503.350,985 291.868,909	7.296
3	503.350,985 291.868,909	4	503.202,582 291.776,52	174.812
4	503.202,582 291.776,52	1	503.196,72 291.764,97	12.952

**** Lungimile segmentelor sunt determinate în planul de proiecţie Stereo 70 şi sunt rotunjite la 1 milimetru.**

Document care conţine date cu caracter personal, protejat de prevederile Regulamentului (UE) nr. 679/2016 şi Legii 190/2018

***** Distanţa dintre puncte este formată din segmente cumulate ce sunt mai mici decât valoarea 1 milimetru.**

Neutilizabil in circuitul civil

DATE DESPRE IMOBILUL NR. 2592

Oficiul de Cadastru şi Publicitate Imobiliară TELEORMAN
Biroul de Cadastru şi Publicitate Imobiliară Alexandria

A. Partea I. Descrierea imobilului

TEREN Extravilan

Adresa: Jud. Teleorman

Nr. Crt	Nr cadastral Nr. topografic	Suprafaţa* (mp)	Observaţii / Referinţe
A1		1.350	Sector cadastral:28 Teren neimprejmuit;

B. Partea II. Proprietari şi acte

Inscrieri privitoare la dreptul de proprietate şi alte drepturi reale		Referinţe
/		
Act Notarial nr. 257, din 01/08/2005 emis de BNP TAMARA MORCOV (TITLUL DE PROPRIETATE NR. 3400322 DIN DATA DE 09.05.1995 EMIS DE CJPSDDPAT TELEORMAN);		
B1	Intabulare, drept de PROPRIETATE cu titlu de moștenire, bun propriu, dobandit prin Succesiune, cota actuala 1/1	A1
	1) **TĂNASE GHEORGHE**	

C. Partea III. SARCINI .

Inscrieri privind dezmembramintele dreptului de proprietate, drepturi reale de garanţie şi sarcini	Referinţe
NU SUNT	

Neutilizabil la circuitul civil

Anexa Nr. 1 La Partea I

Teren

Nr cadastral	Suprafaţa (mp)*	Observaţii / Referinţe
	1.350	

* Suprafaţa este determinată in planul de proiecţie Stereo 70.

DETALII LINIARE IMOBIL



Date referitoare la teren

Crt	Categorie folosinţă	Intra vilan	Suprafaţa (mp)	Tarla	Parcelă	Nr. topo	Observaţii / Referinţe
1	arabil	NU	1.350	16	126	-	

Lungime Segmente

1) Valorile lungimilor segmentelor sunt obţinute din proiecţie în plan.

Punct început	X / Y	Punct sfârşit	X / Y	Lungime segment (** (m)
1	503.202,582 291.776,52	2	503.350,985 291.868,909	174.812
2	503.350,985 291.868,909	3	503.350,852 291.869,774	0.875
3	503.350,852 291.869,774	4	503.349,361 291.877,261	7.634
4	503.349,361 291.877,261	5	503.208,999 291.789,879	165.339
5	503.208,999 291.789,879	6	503.209,0 291.789,242	0.637

Document care conţine date cu caracter personal, protejat de prevederile Regulamentului (UE) nr. 679/2016 şi Legii 190/2018

Punct început	X / Y	Punct sfârşit	X / Y	Lungime segment (** (m)
6	503.209,0 291.789,242	1	503.202,582 291.776,52	14.249

** Lungimile segmentelor sunt determinate în planul de proiecţie Stereo 70 şi sunt rotunjite la 1 milimetru.
*** Distanţa dintre puncte este formată din segmente cumulate ce sunt mai mici decât valoarea 1 milimetru.

Neutilizabil in circuitul civil

DATE DESPRE IMOBILUL NR. 2593

Oficiul de Cadastru şi Publicitate Imobiliară TELEORMAN
Biroul de Cadastru şi Publicitate Imobiliară Alexandria

A. Partea I. Descrierea imobilului

TEREN Extravilan

Adresa: Jud. Teleorman

Nr. Crt	Nr cadastral Nr. topografic	Suprafaţa* (mp)	Observaţii / Referinţe
A1		2.700	Sector cadastral:28 Teren neimprejmuit;

B. Partea II. Proprietari şi acte

Inscrieri privitoare la dreptul de proprietate şi alte drepturi reale		Referinţe
/		
Act Notarial nr. 220, din 07/07/2005 emis de NOTARIATUL DE STAT LOCAL ROSIORII DE VEDE (TITLUL DE PROPRIETATE NR. 3400104 DIN DATA DE 01.01.1991 EMIS DE CJPSDDPAT TELEORMAN; ADEVERINȚA NR. 2505 DIN DATA DE 18.04.2024 ELIBERATĂ DE PRIMĂRIA DRĂGĂNEȘTI DE VEDE);		
B1	Intabulare, drept de PROPRIETATE cu titlu de moștenire, bun propriu, dobandit prin Succesiune, cota actuala 1/4	A1
	1) **MIRONESCU MARIOARA**, LIPSĂ CNP	
B2	Intabulare, drept de PROPRIETATE cu titlu de moștenire, bun propriu, dobandit prin Succesiune, cota actuala 3/4	A1
	1) **MIRONESCU NICOLAE**, LIPSĂ CNP	

C. Partea III. SARCINI .

Inscrieri privind dezmembramintele dreptului de proprietate, drepturi reale de garanţie şi sarcini	Referinţe
NU SUNT	

Neutilizabil în circuitul civil

Anexa Nr. 1 La Partea I

Teren

Nr cadastral	Suprafaţa (mp)*	Observaţii / Referinţe
	2.700	

* Suprafaţa este determinată in planul de proiecţie Stereo 70.

DETALII LINIARE IMOBIL



Date referitoare la teren

Crt	Categorie folosinţă	Intra vilan	Suprafaţa (mp)	Tarla	Parcelă	Nr. topo	Observaţii / Referinţe
1	arabil	NU	2.700	16	127	-	IDENTIC CU TARLA 15

Lungime Segmente
1) Valorile lungimilor segmentelor sunt obţinute din proiecţie în plan.

Punct început	X / Y	Punct sfârşit	X / Y	Lungime segment (** (m)
1	503.208,999 291.789,879	2	503.349,361 291.877,261	165.339
2	503.349,361 291.877,261	3	503.345,932 291.894,48	17.557
3	503.345,932 291.894,48	4	503.206,479 291.807,664	164.269
4	503.206,479 291.807,664	5	503.208,986 291.796,113	11.82
5	503.208,986 291.796,113	1	503.208,999 291.789,879	6.234

Document care conţine date cu caracter personal, protejat de prevederile Regulamentului (UE) nr. 679/2016 şi Legii 190/2018

**** Lungimile segmentelor sunt determinate în planul de proiecţie Stereo 70 şi sunt rotunjite la 1 milimetru.**
***** Distanţa dintre puncte este formată din segmente cumulate ce sunt mai mici decât valoarea 1 milimetru.**

Neutilizabil in circuitul civil

DATE DESPRE IMOBILUL NR. 2667

Oficiul de Cadastru şi Publicitate Imobiliară TELEORMAN
Biroul de Cadastru şi Publicitate Imobiliară Alexandria

A. Partea I. Descrierea imobilului

TEREN Extravilan

Adresa: Jud. Teleorman

Nr. Crt	Nr cadastral Nr. topografic	Suprafaţa* (mp)	Observaţii / Referinţe
A1		Din acte: 800 Masurata: 722	Sector cadastral:28 Teren neimprejmuit;

B. Partea II. Proprietari şi acte

Inscrieri privitoare la dreptul de proprietate şi alte drepturi reale		Referinţe
/		
Act Administrativ nr. 3400077, din 01/01/1991 emis de CJPSDDPAT TELEORMAN;		
B1	Intabulare, drept de PROPRIETATE, dobandit prin Reconstituire, cota actuala 1/1	A1
	1) **LETCANU T GHEOPGHE**, LIPSĂ CNP	

C. Partea III. SARCINI .

Inscrieri privind dezmembramintele dreptului de proprietate, drepturi reale de garanţie şi sarcini	Referinţe
NU SUNT	

Neutilizabil în circuitul civil

Anexa Nr. 1 La Partea I

Teren

Nr cadastral	Suprafaţa (mp)*	Observaţii / Referinţe
	Din acte: 800 Masurata: 722	

* Suprafaţa este determinată in planul de proiecţie Stereo 70.

DETALII LINIARE IMOBIL

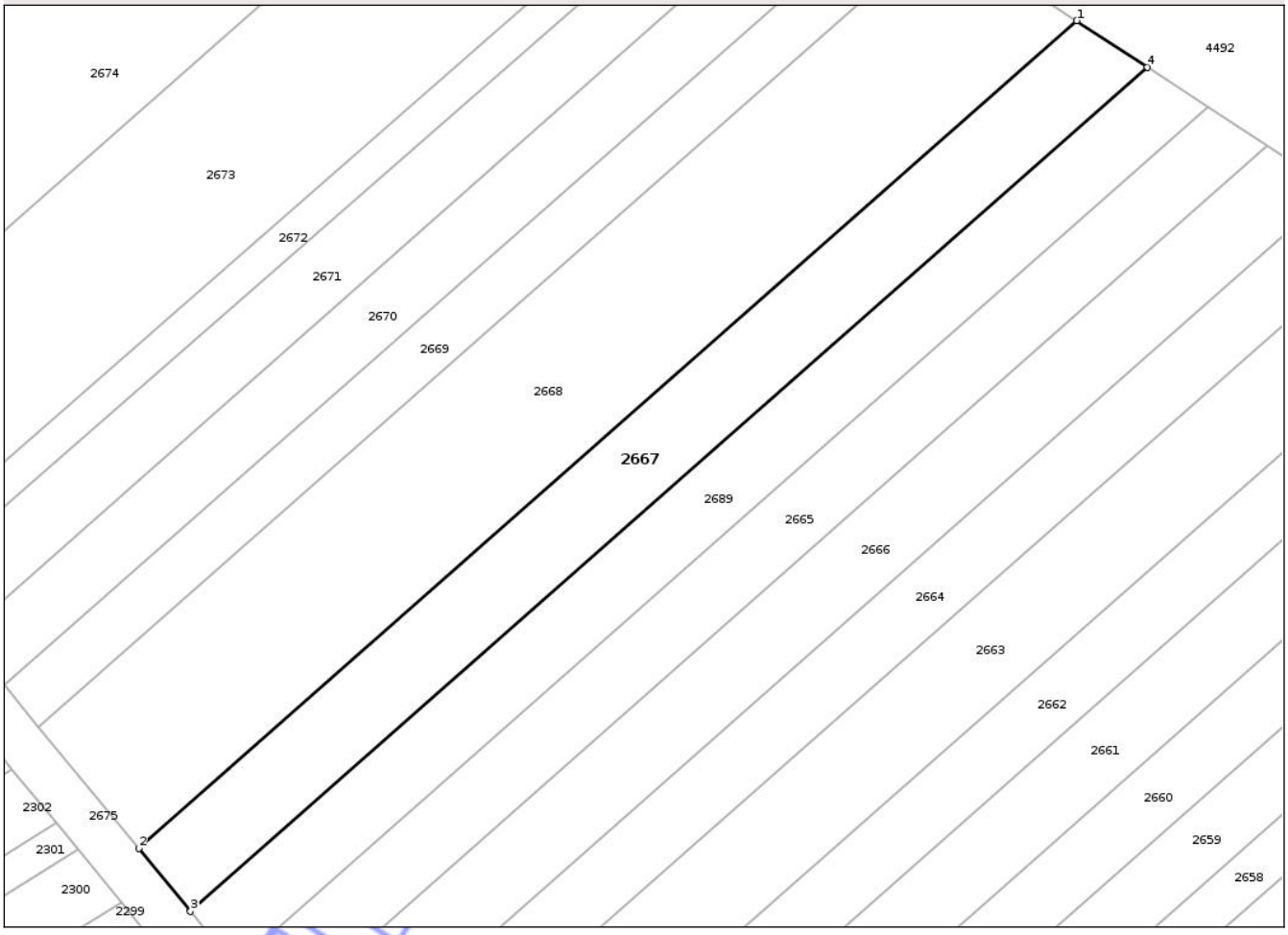

Date referitoare la teren

Crt	Categorie folosinţă	Intra vilan	Suprafaţa (mp)	Tarla	Parcelă	Nr. topo	Observaţii / Referinţe
1	arabil	NU	722	18	58	-	

Lungime Segmente

1) Valorile lungimilor segmentelor sunt obţinute din proiecţie în plan.

Punct început	X / Y	Punct sfârşit	X / Y	Lungime segment (** (m)
1	504.031,104 291.906,094	2	503.952,545 291.836,795	104.756
2	503.952,545 291.836,795	3	503.956,879 291.831,519	6.828
3	503.956,879 291.831,519	4	504.037,014 291.902,208	106.858
4	504.037,014 291.902,208	1	504.031,104 291.906,094	7.073

Document care conţine date cu caracter personal, protejat de prevederile Regulamentului (UE) nr. 679/2016 şi Legii 190/2018

**** Lungimile segmentelor sunt determinate în planul de proiecţie Stereo 70 şi sunt rotunjite la 1 milimetru.**
***** Distanţa dintre puncte este formată din segmente cumulate ce sunt mai mici decât valoarea 1 milimetru.**

Neutilizabil in circuitul civil

DATE DESPRE IMOBILUL NR. 2668

Oficiul de Cadastru şi Publicitate Imobiliară TELEORMAN
Biroul de Cadastru şi Publicitate Imobiliară Alexandria

A. Partea I. Descrierea imobilului

TEREN Extravilan

Adresa: Jud. Teleorman

Nr. Crt	Nr cadastral Nr. topografic	Suprafaţa* (mp)	Observaţii / Referinţe
A1		Din acte: 1.500 Masurata: 1.353	Sector cadastral:28 Teren neimprejmuit;

B. Partea II. Proprietari şi acte

Inscrieri privitoare la dreptul de proprietate şi alte drepturi reale		Referinţe
/		
Act Notarial nr. 138, din 25/05/1999 emis de BNP MARIA BARBU (TITLUL DE PROPRIETATE NR. 3400590 DIN DATA DE 28.02.2002 EMIS DE CJPSDDPAT TELEORMAN; CERTIFICAT DE DECES NR. 165918 DIN DATA DE 14.01.2017 ELIBERAT DE PRIMĂRIA DRĂGĂNEŞTI DE VEDE);		
B1	Intabulare, drept de PROPRIETATE cu titlu de moştenire, bun propriu, dobandit prin Succesiune, cota actuala 1/1	A1
	1) **COSTACHE ION**, DECEDAT DEFUNCT:Da	

C. Partea III. SARCINI .

Inscrieri privind dezmembramintele dreptului de proprietate, drepturi reale de garanţie şi sarcini	Referinţe
NU SUNT	

Neutilizabil în circuitul civil

Anexa Nr. 1 La Partea I

Teren

Nr cadastral	Suprafaţa (mp)*	Observaţii / Referinţe
	Din acte: 1.500 Masurata: 1.353	

* Suprafaţa este determinată in planul de proiecţie Stereo 70.

DETALII LINIARE IMOBIL

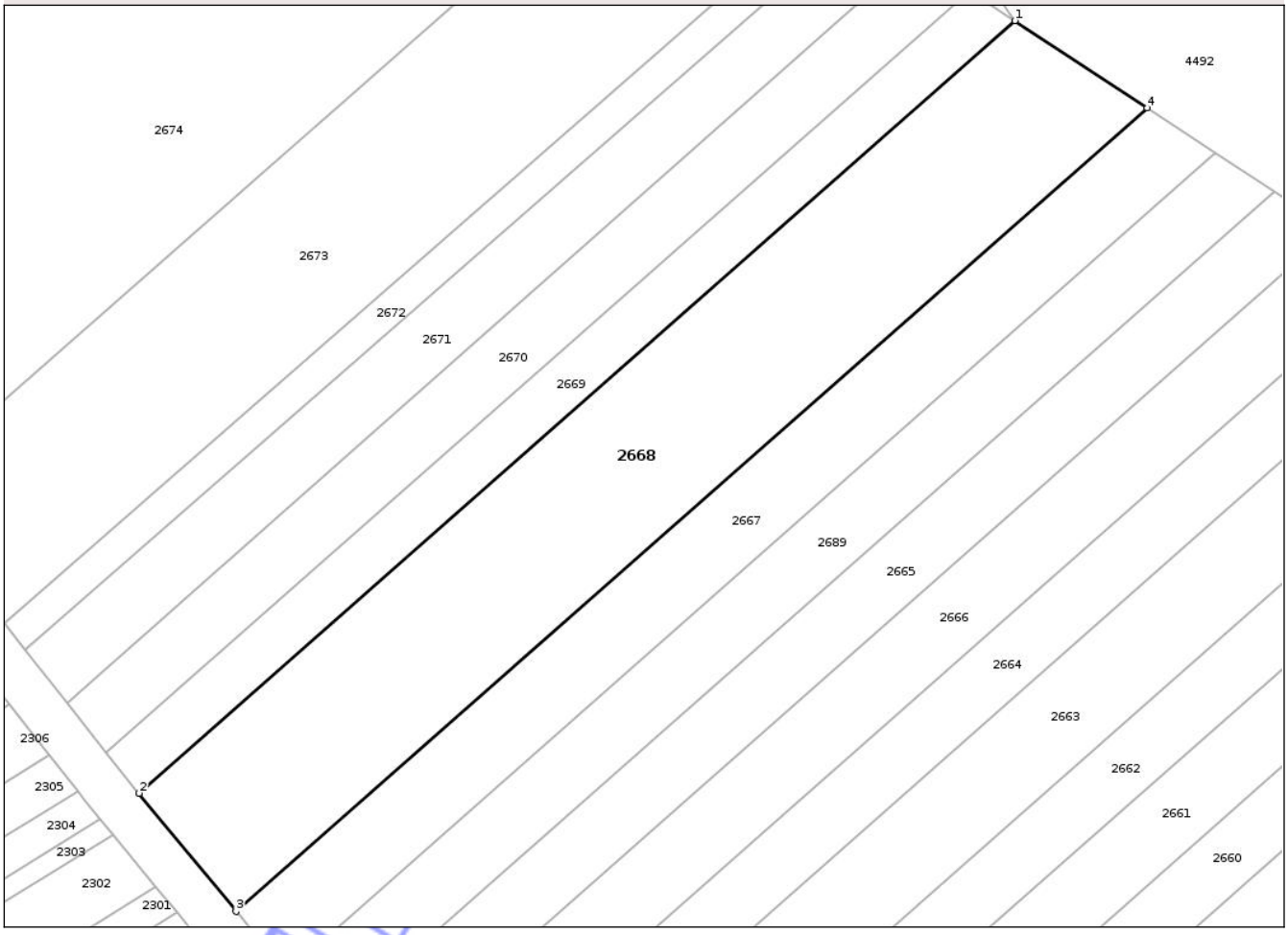

Date referitoare la teren

Crt	Categorie folosinţă	Intra vilan	Suprafaţa (mp)	Tarla	Parcelă	Nr. topo	Observaţii / Referinţe
1	arabil	NU	1.353	18	59,60	-	

Lungime Segmente
1) Valorile lungimilor segmentelor sunt obţinute din proiecţie în plan.

Punct început	X / Y	Punct sfârşit	X / Y	Lungime segment (** (m)
1	504.019,697 291.913,594	2	503.944,18 291.846,978	100.7
2	503.944,18 291.846,978	3	503.952,545 291.836,795	13.178
3	503.952,545 291.836,795	4	504.031,104 291.906,094	104.756
4	504.031,104 291.906,094	1	504.019,697 291.913,594	13.652

Document care conţine date cu caracter personal, protejat de prevederile Regulamentului (UE) nr. 679/2016 şi Legii 190/2018

**** Lungimile segmentelor sunt determinate în planul de proiecţie Stereo 70 şi sunt rotunjite la 1 milimetru.**
***** Distanţa dintre puncte este formată din segmente cumulate ce sunt mai mici decât valoarea 1 milimetru.**

Neutilizabil in circuitul civil

DATE DESPRE IMOBILUL NR. 2669

Oficiul de Cadastru şi Publicitate Imobiliară TELEORMAN
Biroul de Cadastru şi Publicitate Imobiliară Alexandria

A. Partea I. Descrierea imobilului

TEREN Extravilan

Adresa: Jud. Teleorman

Nr. Crt	Nr cadastral Nr. topografic	Suprafaţa* (mp)	Observaţii / Referinţe
A1		Din acte: 500 Masurata: 451	Sector cadastral:28 Teren neimprejmuit;

B. Partea II. Proprietari şi acte

Inscrieri privitoare la dreptul de proprietate şi alte drepturi reale		Referinţe
/		
Act Notarial nr. 184, din 20/08/2015 emis de BNP MORCOV TAMARA (TITLUL DE PROPRIETATE NR. 3400301 DIN DATA DE 10.02.1995 EMIS DE CJPSDDPAT TELEORMAN);		
B1	Intabulare, drept de PROPRIETATE cu titlu de moștenire, bun propriu, dobandit prin Succesiune, cota actuala 1/1	A1
	1) **HÂGIU SOFIA**	

C. Partea III. SARCINI .

Inscrieri privind dezmembramintele dreptului de proprietate, drepturi reale de garanţie şi sarcini	Referinţe
NU SUNT	

Neutilizabil în circuitul civil

Anexa Nr. 1 La Partea I

Teren

Nr cadastral	Suprafaţa (mp)*	Observaţii / Referinţe
	Din acte: 500 Masurata: 451	

* Suprafaţa este determinată in planul de proiecţie Stereo 70.

DETALII LINIARE IMOBIL

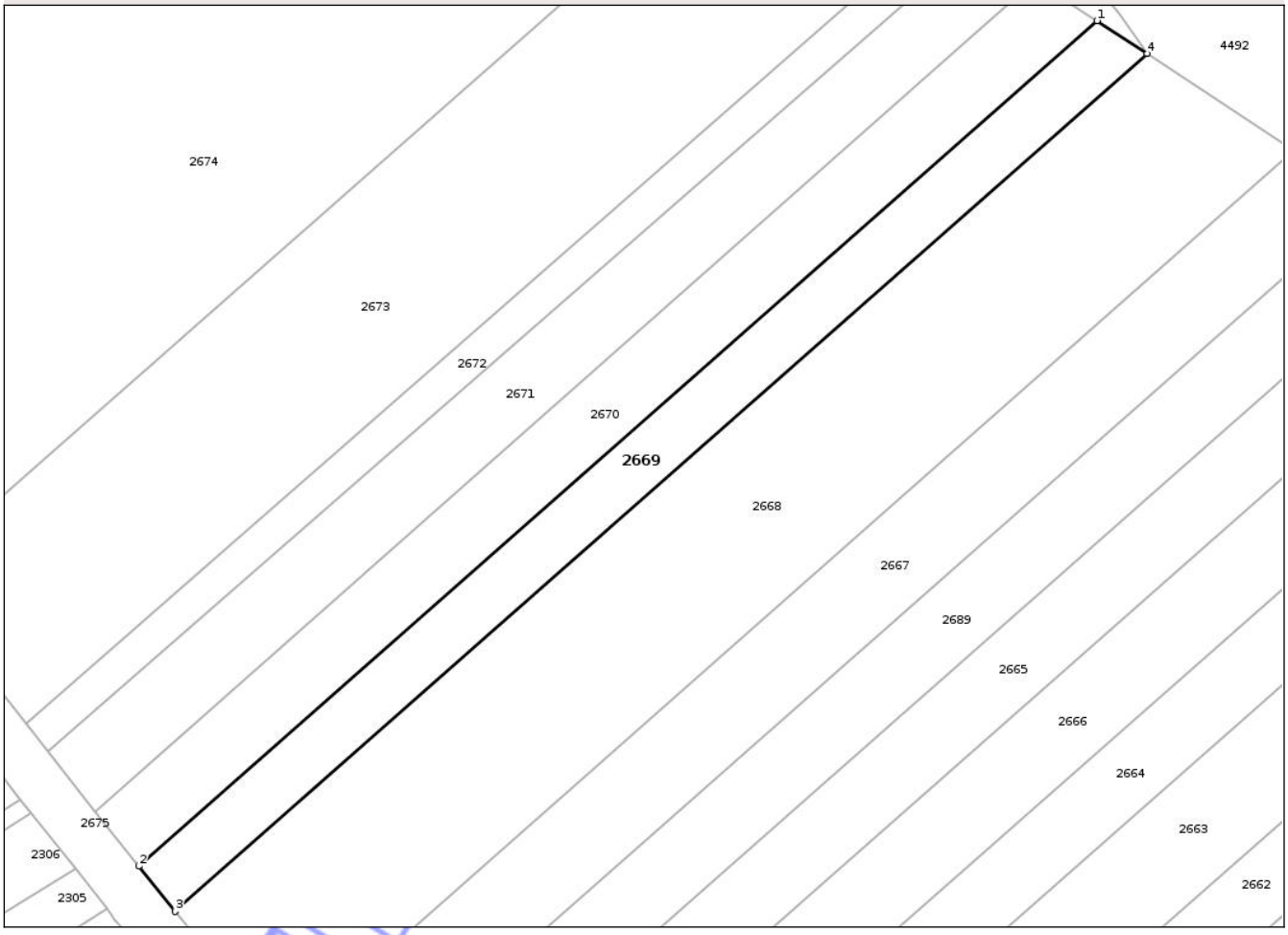

Date referitoare la teren

Crt	Categorie folosinţă	Intra vilan	Suprafaţa (mp)	Tarla	Parcelă	Nr. topo	Observaţii / Referinţe
1	arabil	NU	451	18	61	-	

Lungime Segmente
1) Valorile lungimilor segmentelor sunt obţinute din proiecţie în plan.

Punct început	X / Y	Punct sfârşit	X / Y	Lungime segment (** (m)
1	504.015,79 291.916,162	2	503.941,345 291.850,492	99.27
2	503.941,345 291.850,492	3	503.944,18 291.846,978	4.515
3	503.944,18 291.846,978	4	504.019,697 291.913,594	100.7
4	504.019,697 291.913,594	1	504.015,79 291.916,162	4.675

Document care conţine date cu caracter personal, protejat de prevederile Regulamentului (UE) nr. 679/2016 şi Legii 190/2018

**** Lungimile segmentelor sunt determinate în planul de proiecţie Stereo 70 şi sunt rotunjite la 1 milimetru.**
***** Distanţa dintre puncte este formată din segmente cumulate ce sunt mai mici decât valoarea 1 milimetru.**

Neutilizabil in circuitul civil

DATE DESPRE IMOBILUL NR. 2670

Oficiul de Cadastru şi Publicitate Imobiliară TELEORMAN
Biroul de Cadastru şi Publicitate Imobiliară Alexandria

A. Partea I. Descrierea imobilului

TEREN Extravilan

Adresa: Jud. Teleorman

Nr. Crt	Nr cadastral Nr. topografic	Suprafaţa* (mp)	Observaţii / Referinţe
A1		Din acte: 600 Masurata: 541	Sector cadastral:28 Teren neimprejmuit;

B. Partea II. Proprietari şi acte

Inscrieri privitoare la dreptul de proprietate şi alte drepturi reale		Referinţe
/		
Act Administrativ nr. 3400093, din 02/08/1993 emis de CJPSDDPAT TELEORMAN (CERTIFICAT DE DECES NR. 892382 DIN DATA DE 11.04.1997 ELIBERAT DE PRIMĂRIA DRĂGĂNEŞTI DE VEDE);		
B1	Intabulare, drept de PROPRIETATE, dobandit prin Reconstituire, cota actuala 1/1	A1
	1) **GEAC VOICU**, DECEDAT, LIPSĂ CNP DEFUNCT:Da	

C. Partea III. SARCINI .

Inscrieri privind dezmembramintele dreptului de proprietate, drepturi reale de garanţie şi sarcini	Referinţe
NU SUNT	

Neutilizabil în circuitul civil

Anexa Nr. 1 La Partea I

Teren

Nr cadastral	Suprafaţa (mp)*	Observaţii / Referinţe
	Din acte: 600 Masurata: 541	

* Suprafaţa este determinată in planul de proiecţie Stereo 70.

DETALII LINIARE IMOBIL

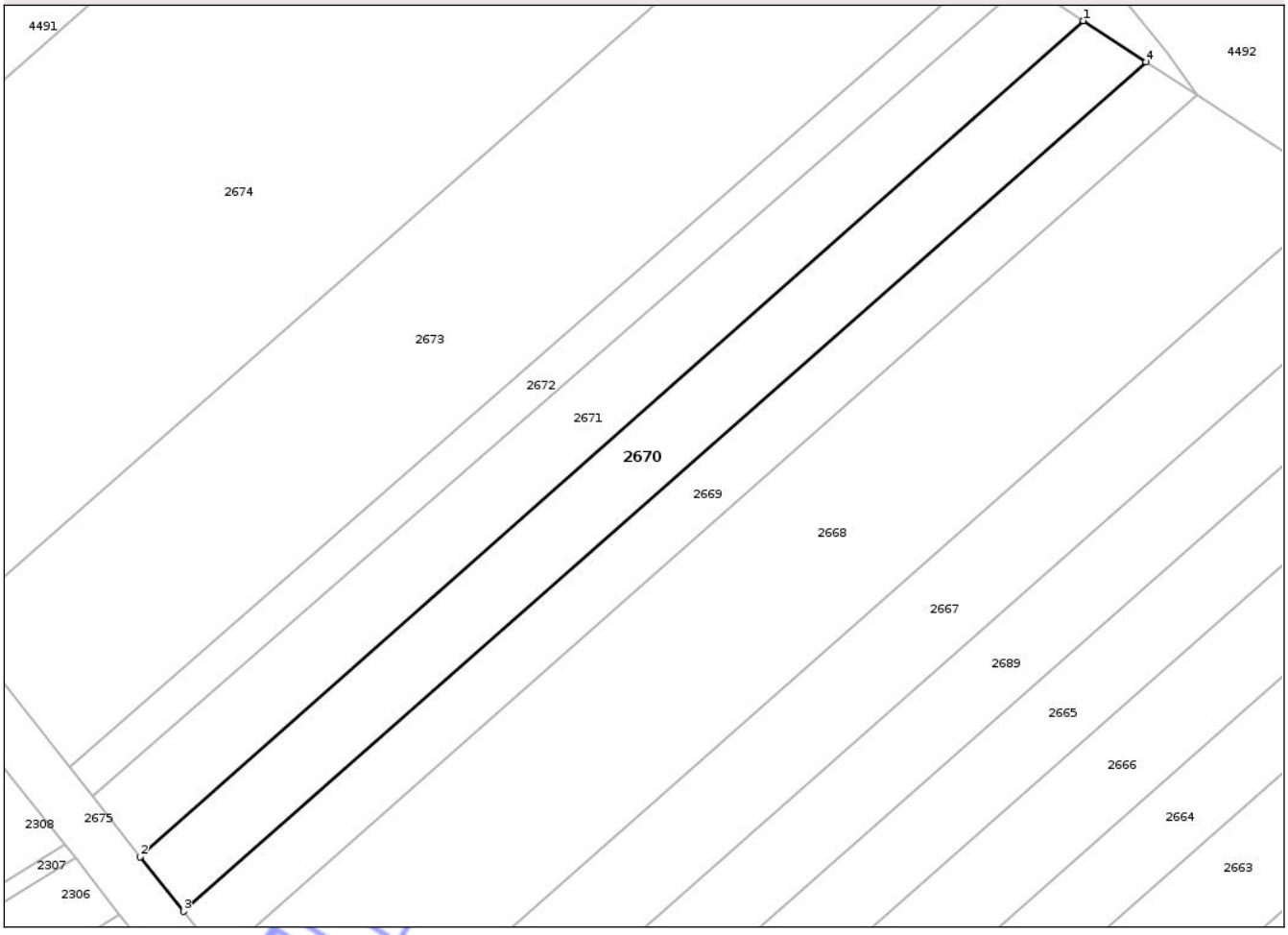

Date referitoare la teren

Crt	Categorie folosinţă	Intra vilan	Suprafaţa (mp)	Tarla	Parcelă	Nr. topo	Observaţii / Referinţe
1	arabil	NU	541	18	62	-	

Lungime Segmente
1) Valorile lungimilor segmentelor sunt obţinute din proiecţie în plan.

Punct început	X / Y	Punct sfârşit	X / Y	Lungime segment (** (m)
1	504.010,94 291.919,35	2	503.937,992 291.854,73	97.453
2	503.937,992 291.854,73	3	503.941,345 291.850,492	5.404
3	503.941,345 291.850,492	4	504.015,79 291.916,162	99.27
4	504.015,79 291.916,162	1	504.010,94 291.919,35	5.804

Document care conţine date cu caracter personal, protejat de prevederile Regulamentului (UE) nr. 679/2016 şi Legii 190/2018

**** Lungimile segmentelor sunt determinate în planul de proiecţie Stereo 70 şi sunt rotunjite la 1 milimetru.**
***** Distanţa dintre puncte este formată din segmente cumulate ce sunt mai mici decât valoarea 1 milimetru.**

Neutilizabil in circuitul civil

DATE DESPRE IMOBILUL NR. 2671

Oficiul de Cadastru şi Publicitate Imobiliară TELEORMAN
Biroul de Cadastru şi Publicitate Imobiliară Alexandria

A. Partea I. Descrierea imobilului

TEREN Extravilan

Adresa: Jud. Teleorman

Nr. Crt	Nr cadastral Nr. topografic	Suprafaţa* (mp)	Observaţii / Referinţe
A1		Din acte: 600 Masurata: 541	Sector cadastral:28 Teren neimprejmuit;

B. Partea II. Proprietari şi acte

Inscrieri privitoare la dreptul de proprietate şi alte drepturi reale		Referinţe
/		
Act Administrativ nr. 3400022, din 01/06/1993 emis de CJPSDDPAT TELEORMAN;		
B1	Intabulare, drept de PROPRIETATE, dobandit prin Reconstituire, cota actuala 1/1	A1
	1) **MORTU A NICOLAE**, LIPSĂ CNP	

C. Partea III. SARCINI .

Inscrieri privind dezmembramintele dreptului de proprietate, drepturi reale de garanţie şi sarcini	Referinţe
NU SUNT	

Neutilizabil în circuitul civil

Anexa Nr. 1 La Partea I

Teren

Nr cadastral	Suprafaţa (mp)*	Observaţii / Referinţe
	Din acte: 600 Masurata: 541	

* Suprafaţa este determinată in planul de proiecţie Stereo 70.

DETALII LINIARE IMOBIL

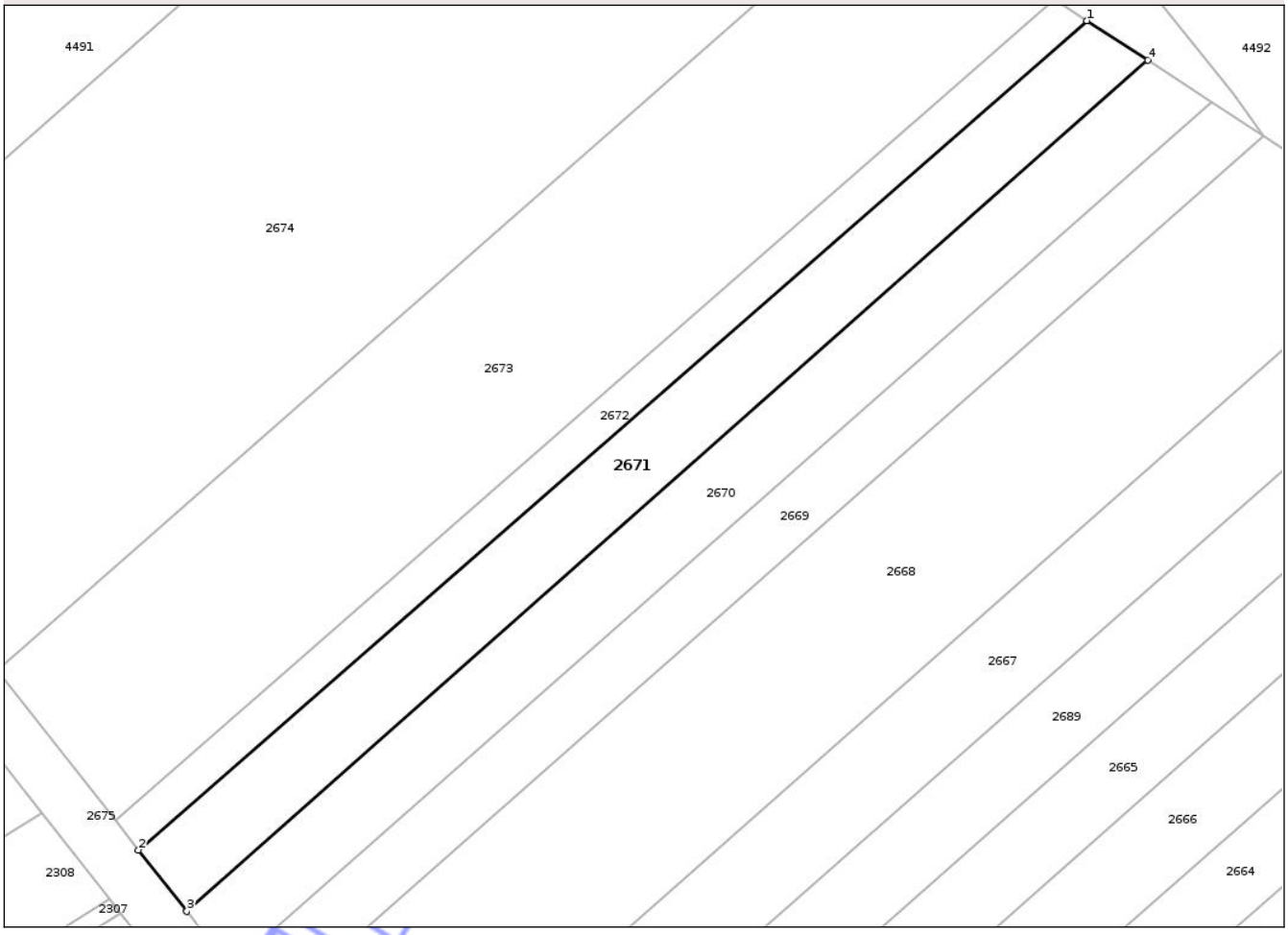

Date referitoare la teren

Crt	Categorie folosinţă	Intra vilan	Suprafaţa (mp)	Tarla	Parcelă	Nr. topo	Observaţii / Referinţe
1	arabil	NU	541	18	63	-	

Lungime Segmente
1) Valorile lungimilor segmentelor sunt obţinute din proiecţie în plan.

Punct început	X / Y	Punct sfârşit	X / Y	Lungime segment (** (m)
1	504.006,326 291.922,338	2	503.934,324 291.859,388	95.64
2	503.934,324 291.859,388	3	503.937,992 291.854,73	5.929
3	503.937,992 291.854,73	4	504.010,94 291.919,35	97.453
4	504.010,94 291.919,35	1	504.006,326 291.922,338	5.497

Document care conţine date cu caracter personal, protejat de prevederile Regulamentului (UE) nr. 679/2016 şi Legii 190/2018

**** Lungimile segmentelor sunt determinate în planul de proiecţie Stereo 70 şi sunt rotunjite la 1 milimetru.**
***** Distanţa dintre puncte este formată din segmente cumulate ce sunt mai mici decât valoarea 1 milimetru.**

Neutilizabil in circuitul civil

DATE DESPRE IMOBILUL NR. 2672

Oficiul de Cadastru şi Publicitate Imobiliară TELEORMAN
Biroul de Cadastru şi Publicitate Imobiliară Alexandria

A. Partea I. Descrierea imobilului

TEREN Extravilan

Adresa: Jud. Teleorman

Nr. Crt	Nr cadastral Nr. topografic	Suprafaţa* (mp)	Observaţii / Referinţe
A1		Din acte: 300 Masurata: 271	Sector cadastral:28 Teren neimprejmuit;

B. Partea II. Proprietari şi acte

Inscrieri privitoare la dreptul de proprietate şi alte drepturi reale		Referinţe
/		
Hotarare Judecatoreasca nr. 3040, din 20/11/2013 emis de JUDECĂTORIA ROŞIORII DE VEDE JUDETUL TELEORMAN (TITLUL DE PROPRIETATE NR. 3400029 DIN DATA DE 01.01.1991 EMIS DE CJPSDDPAT TELEORMAN);		
B1	Intabulare, drept de PROPRIETATE cu titlu de cumpărare, bun propriu, dobandit prin Hotarare Judecatoreasca, cota actuala 1/1	A1
	1) **BURCEA MARIAN**	

C. Partea III. SARCINI .

Inscrieri privind dezmembramintele dreptului de proprietate, drepturi reale de garanţie şi sarcini	Referinţe
NU SUNT	

Neutilizabil în circuitul civil

Anexa Nr. 1 La Partea I

Teren

Nr cadastral	Suprafaţa (mp)*	Observaţii / Referinţe
	Din acte: 300 Masurata: 271	

* Suprafaţa este determinată in planul de proiecţie Stereo 70.

DETALII LINIARE IMOBIL

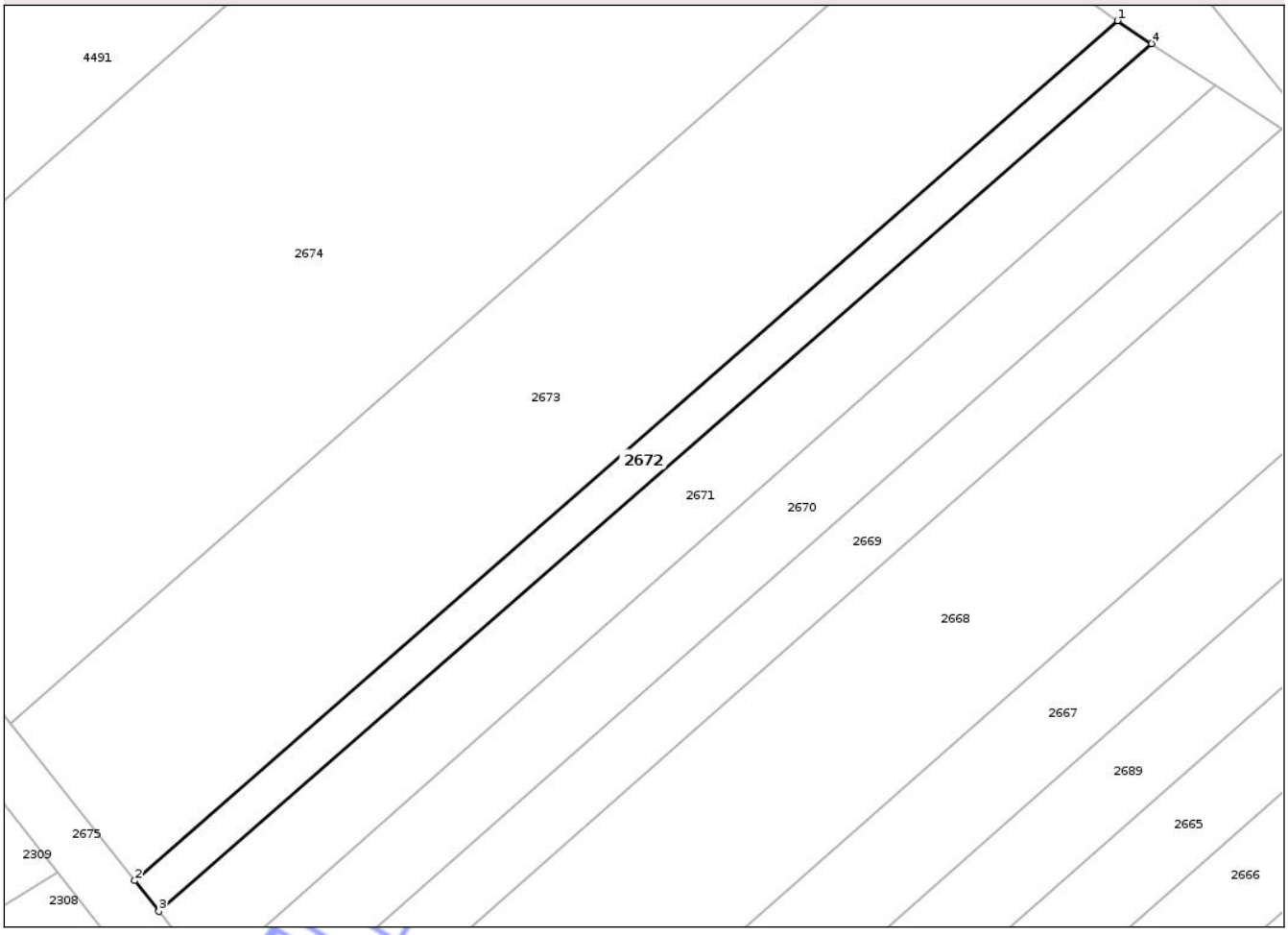

Date referitoare la teren

Crt	Categorie folosinţă	Intra vilan	Suprafaţa (mp)	Tarla	Parcelă	Nr. topo	Observaţii / Referinţe
1	arabil	NU	271	18	64	-	

Lungime Segmente
1) Valorile lungimilor segmentelor sunt obţinute din proiecţie în plan.

Punct început	X / Y	Punct sfârşit	X / Y	Lungime segment (** (m)
1	504.003,863 291.923,991	2	503.932,569 291.861,612	94.731
2	503.932,569 291.861,612	3	503.934,324 291.859,388	2.833
3	503.934,324 291.859,388	4	504.006,326 291.922,338	95.64
4	504.006,326 291.922,338	1	504.003,863 291.923,991	2.966

Document care conţine date cu caracter personal, protejat de prevederile Regulamentului (UE) nr. 679/2016 şi Legii 190/2018

**** Lungimile segmentelor sunt determinate în planul de proiecţie Stereo 70 şi sunt rotunjite la 1 milimetru.**
***** Distanţa dintre puncte este formată din segmente cumulate ce sunt mai mici decât valoarea 1 milimetru.**

Neutilizabil in circuitul civil

DATE DESPRE IMOBILUL NR. 2673

Oficiul de Cadastru şi Publicitate Imobiliară TELEORMAN
Biroul de Cadastru şi Publicitate Imobiliară Alexandria

A. Partea I. Descrierea imobilului

TEREN Extravilan

Adresa: Jud. Teleorman

Nr. Crt	Nr cadastral Nr. topografic	Suprafaţa* (mp)	Observaţii / Referinţe
A1		Din acte: 1.500 Masurata: 1.353	Sector cadastral:28 Teren neimprejmuit;

B. Partea II. Proprietari şi acte

Inscrieri privitoare la dreptul de proprietate şi alte drepturi reale		Referinţe
/		
Hotarare Judecatoreasca nr. 2066, din 09/07/2013 emis de JUDECĂTORIA ROŞIORII DE VEDE JUDETUL TELEORMAN (TITLUL DE PROPRIETATE NR. 3400029 DIN DATA DE 01.01.1991 EMIS DE CJPSDDPAT TELEORMAN);		
B1	Intabulare, drept de PROPRIETATE cu titlu de cumpărare, bun propriu, dobandit prin Hotarare Judecatoreasca, cota actuala 1/1	A1
	1) **MATEI MARIAN**	

C. Partea III. SARCINI .

Inscrieri privind dezmembramintele dreptului de proprietate, drepturi reale de garanţie şi sarcini	Referinţe
NU SUNT	

Neutilizabil în circuitul civil

Anexa Nr. 1 La Partea I

Teren

Nr cadastral	Suprafaţa (mp)*	Observaţii / Referinţe
	Din acte: 1.500 Masurata: 1.353	

* Suprafaţa este determinată in planul de proiecţie Stereo 70.

DETALII LINIARE IMOBIL

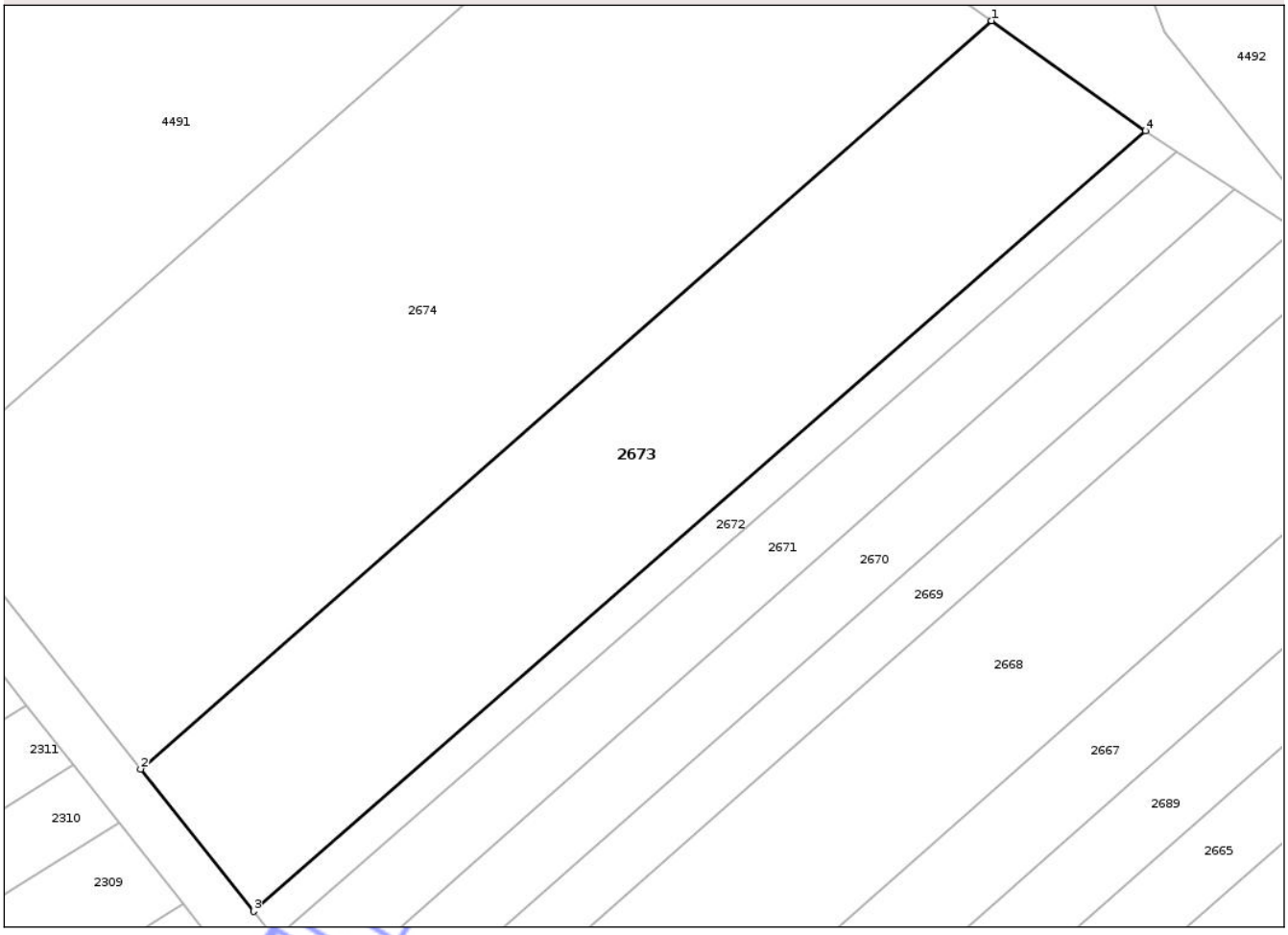

Date referitoare la teren

Crt	Categorie folosinţă	Intra vilan	Suprafaţa (mp)	Tarla	Parcelă	Nr. topo	Observaţii / Referinţe
1	arabil	NU	1.353	18	64/1	-	

Lungime Segmente
1) Valorile lungimilor segmentelor sunt obţinute din proiecţie în plan.

Punct început	X / Y	Punct sfârşit	X / Y	Lungime segment (** (m)
1	503.991,562 291.932,78	2	503.923,56 291.872,98	90.556
2	503.923,56 291.872,98	3	503.932,569 291.861,612	14.505
3	503.932,569 291.861,612	4	504.003,863 291.923,991	94.731
4	504.003,863 291.923,991	1	503.991,562 291.932,78	15.118

Document care conține date cu caracter personal, protejat de prevederile Regulamentului (UE) nr. 679/2016 și Legii 190/2018

**** Lungimile segmentelor sunt determinate în planul de proiecţie Stereo 70 şi sunt rotunjite la 1 milimetru.**
***** Distanţa dintre puncte este formată din segmente cumulate ce sunt mai mici decât valoarea 1 milimetru.**

Neutilizabil in circuitul civil

DATE DESPRE IMOBILUL NR. 2674

Oficiul de Cadastru şi Publicitate Imobiliară TELEORMAN
Biroul de Cadastru şi Publicitate Imobiliară Alexandria

A. Partea I. Descrierea imobilului

Nr. CF vechi:60
Nr. cadastral vechi:117

TEREN Extravilan

Adresa: Jud. Teleorman

Nr. Crt	Nr cadastral Nr. topografic	Suprafaţa* (mp)	Observaţii / Referinţe
A1	20222	2.500	Sector cadastral:28 Teren neimprejmuit;

B. Partea II. Proprietari şi acte

Inscrieri privitoare la dreptul de proprietate şi alte drepturi reale		Referinţe
1281 / 16/09/2004		
Act Notarial nr. 3136, din 09/09/2004 emis de BNP TAMARA MORCOV;		
B1	Intabulare, drept de PROPRIETATEtitlu de cumparare, dobandit prin Conventie, cota actuala 1/1, cota initiala 1/1	A1
	1) **SAVU GELUTU**, casatorit 2) **SAVU MARIA**, LIPSĂ CNP	
	OBSERVATII: (provenita din conversia CF 60)	

C. Partea III. SARCINI .

Inscrieri privind dezmembramintele dreptului de proprietate, drepturi reale de garanţie şi sarcini	Referinţe
NU SUNT	

Neutilizabil în circuitul civil

Anexa Nr. 1 La Partea I

Teren

Nr cadastral	Suprafaţa (mp)*	Observaţii / Referinţe
20222	2.500	

* Suprafaţa este determinată in planul de proiecţie Stereo 70.

DETALII LINIARE IMOBIL

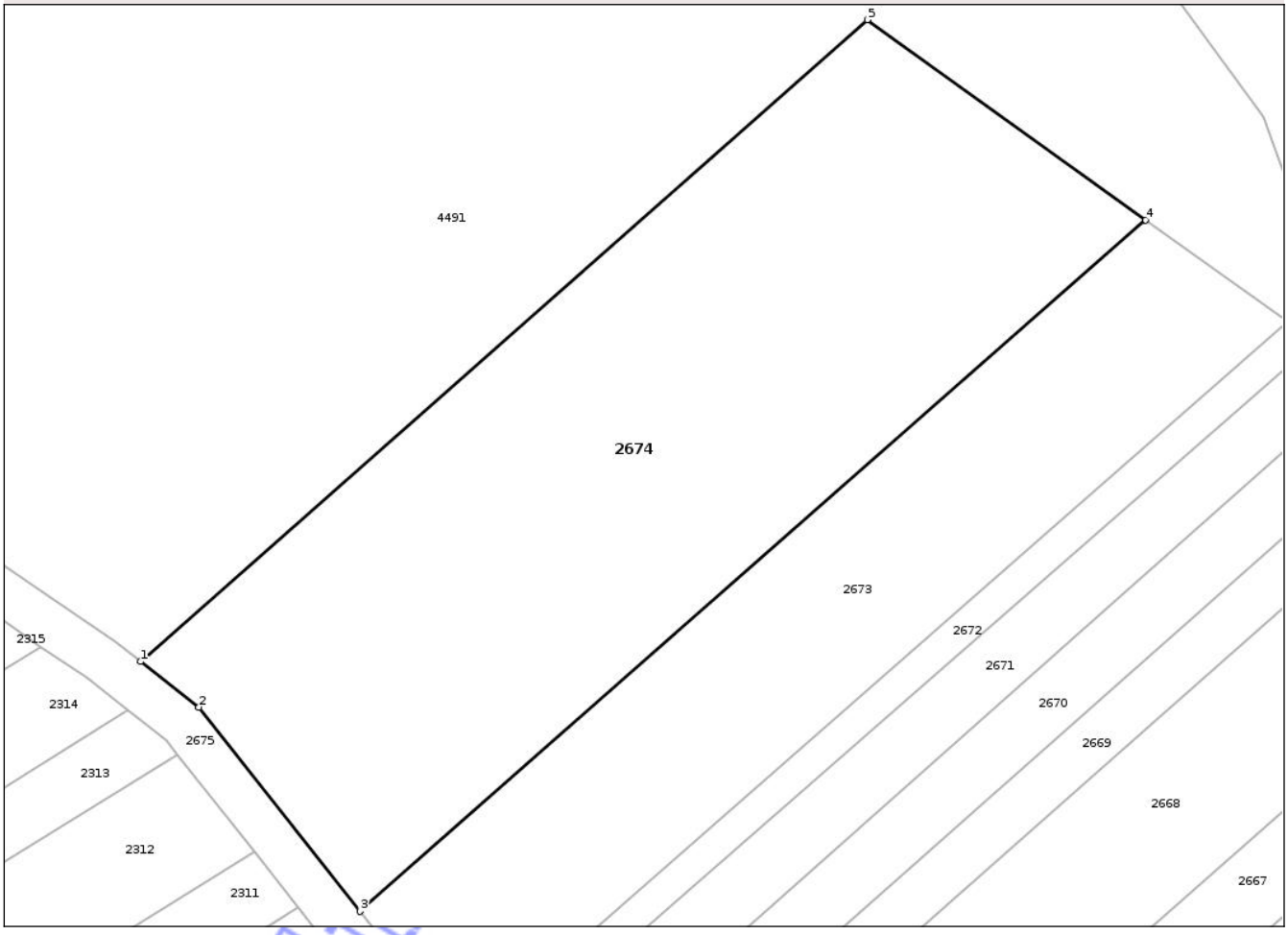

Date referitoare la teren

Crt	Categorie folosinţă	Intra vilan	Suprafaţa (mp)	Tarla	Parcelă	Nr. topo	Observaţii / Referinţe
1	arabil	NU	2.500	18	65/1	-	IDENTIC CU PARCELA 81

Lungime Segmente

1) Valorile lungimilor segmentelor sunt obţinute din proiecţie în plan.

Punct început	X / Y	Punct sfârşit	X / Y	Lungime segment (** (m)
1	503.904,538 291.894,589	2	503.909,591 291.890,644	6.411
2	503.909,591 291.890,644	3	503.923,56 291.872,98	22.52
3	503.923,56 291.872,98	4	503.991,562 291.932,78	90.556
4	503.991,562 291.932,78	5	503.967,461 291.950,089	29.673
5	503.967,461 291.950,089	1	503.904,538 291.894,589	83.902

Document care conţine date cu caracter personal, protejat de prevederile Regulamentului (UE) nr. 679/2016 şi Legii 190/2018

**** Lungimile segmentelor sunt determinate în planul de proiecţie Stereo 70 şi sunt rotunjite la 1 milimetru.**
***** Distanţa dintre puncte este formată din segmente cumulate ce sunt mai mici decât valoarea 1 milimetru.**

Neutilizabil in circuitul civil

DATE DESPRE IMOBILUL NR. 2676

Oficiul de Cadastru şi Publicitate Imobiliară TELEORMAN
Biroul de Cadastru şi Publicitate Imobiliară Alexandria

A. Partea I. Descrierea imobilului

TEREN Extravilan

Adresa: Jud. Teleorman

Nr. Crt	Nr cadastral Nr. topografic	Suprafaţa* (mp)	Observaţii / Referinţe
A1		900	Sector cadastral:28 Teren neimprejmuit;

B. Partea II. Proprietari şi acte

Inscrieri privitoare la dreptul de proprietate şi alte drepturi reale		Referinţe
/		
Act Administrativ nr. 3400681, din 12/01/2005 emis de CJPSDDPAT TELEORMAN (CERTIFICAT DE DECES NR. 224711 DIN DATA DE 22.11.1997 ELIBERAT DE PRIMĂRIA DRĂGĂNEȘTI DE VEDE;ADEVERINȚA NR. 3996 DIN DATA DE 15.07.2024 ELIBERATĂ DE PRIMĂRIA DRĂGĂNEȘTI DE VEDE);		
B1	Intabulare, drept de PROPRIETATE, dobandit prin Reconstituire, cota actuala 1/1	A1
	1) **SILAGI IOAN**, DECEDAT, LIPSĂ CNP DEFUNCT:Da	

C. Partea III. SARCINI .

Inscrieri privind dezmembramintele dreptului de proprietate, drepturi reale de garanţie şi sarcini	Referinţe
NU SUNT	

Neutilizabil în circuitul civil

Anexa Nr. 1 La Partea I

Teren

Nr cadastral	Suprafaţa (mp)*	Observaţii / Referinţe
	900	

* Suprafaţa este determinată in planul de proiecţie Stereo 70.

DETALII LINIARE IMOBIL

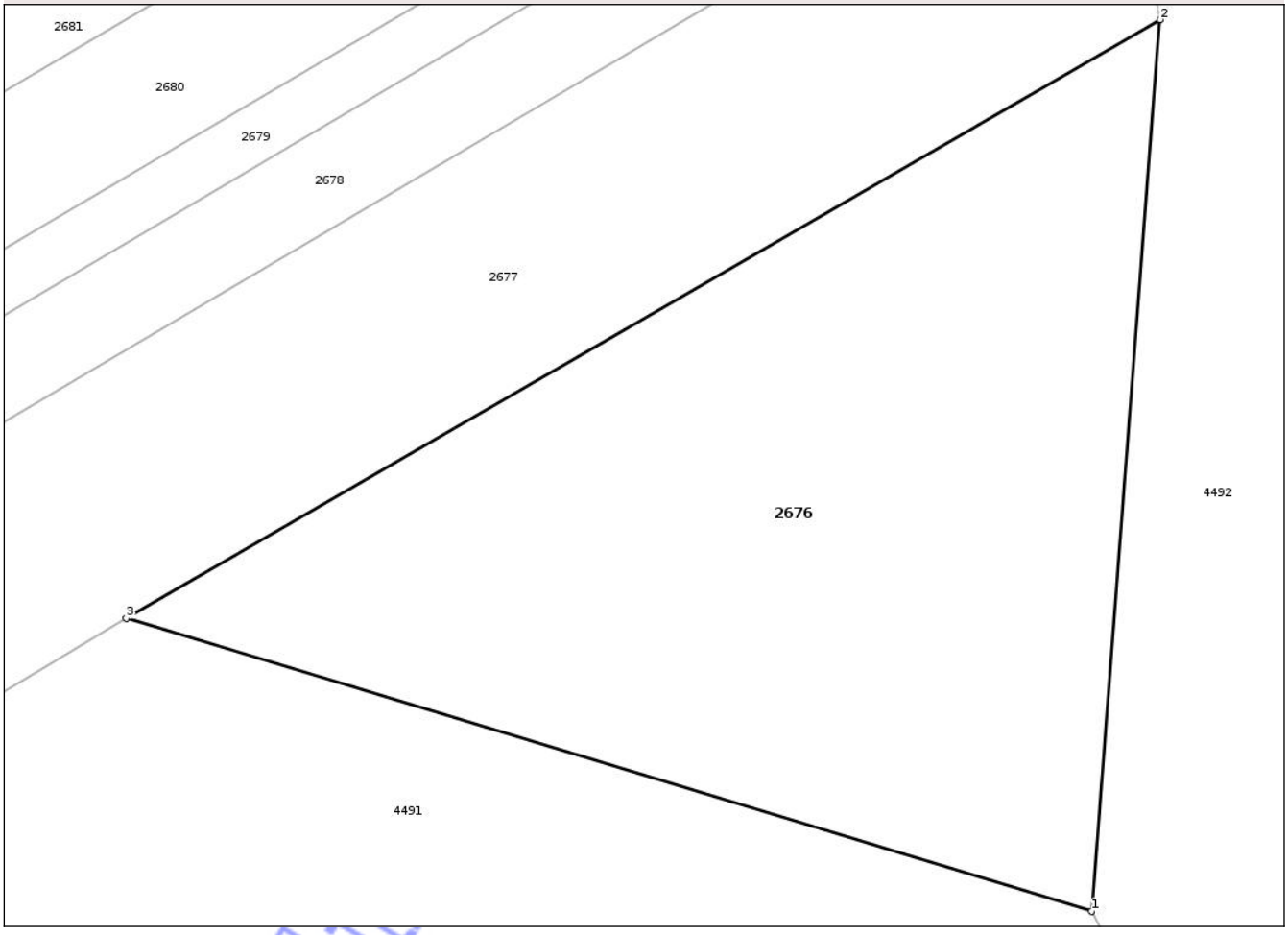

Date referitoare la teren

Crt	Categorie folosinţă	Intra vilan	Suprafaţa (mp)	Tarla	Parcelă	Nr. topo	Observaţii / Referinţe
1	padure	NU	900	19	1	-	IDENTIC CU TARLA 18

Lungime Segmente
1) Valorile lungimilor segmentelor sunt obţinute din proiecţie în plan.

Punct început	X / Y	Punct sfârşit	X / Y	Lungime segment (** (m)
1	503.918,782 292.005,592	2	503.921,878 292.045,887	40.414
2	503.921,878 292.045,887	3	503.875,109 292.018,829	54.032
3	503.875,109 292.018,829	1	503.918,782 292.005,592	45.635

**** Lungimile segmentelor sunt determinate în planul de proiecţie Stereo 70 şi sunt rotunjite la 1 milimetru.**
***** Distanţa dintre puncte este formată din segmente cumulate ce sunt mai mici decât valoarea 1 milimetru.**

Document care conţine date cu caracter personal, protejat de prevederile Regulamentului (UE) nr. 679/2016 şi Legii 190/2018

DATE DESPRE IMOBILUL NR. 2677

Oficiul de Cadastru şi Publicitate Imobiliară TELEORMAN
Biroul de Cadastru şi Publicitate Imobiliară Alexandria

A. Partea I. Descrierea imobilului

TEREN Extravilan

Adresa: Jud. Teleorman

Nr. Crt	Nr cadastral Nr. topografic	Suprafaţa* (mp)	Observaţii / Referinţe
A1		1.000	Sector cadastral:28 Teren neimprejmuit;

B. Partea II. Proprietari şi acte

Inscrieri privitoare la dreptul de proprietate şi alte drepturi reale		Referinţe
/		
Hotarare Judecatoreasca nr. 954, din 23/04/2003 emis de JUDECĂTORIA ROȘIORII DE VEDE JUDETUL TELEORMAN (TITLUL DE PROPRIETATE NR. 3400050 DIN DATA DE 01.01.1991 EMIS DE CJPSDDPAT TELEORMAN; ADEVERINȚA NR. 3981 DIN DATA DE 15.07.2024 ELIBERATĂ DE PRIMĂRIA DRĂGĂNEȘTI DE VEDE);		
B1	Intabulare, drept de PROPRIETATE cu titlu de partaj, bun propriu, dobandit prin Hotarare Judecatoreasca, cota actuala 1/1	A1
	1) **PLEAVĂ FLORICA**	

C. Partea III. SARCINI .

Inscrieri privind dezmembramintele dreptului de proprietate, drepturi reale de garanţie şi sarcini	Referinţe
NU SUNT	

Neutilizabil în circuitul civil

Anexa Nr. 1 La Partea I

Teren

Nr cadastral	Suprafaţa (mp)*	Observaţii / Referinţe
	1.000	

* Suprafaţa este determinată in planul de proiecţie Stereo 70.

DETALII LINIARE IMOBIL

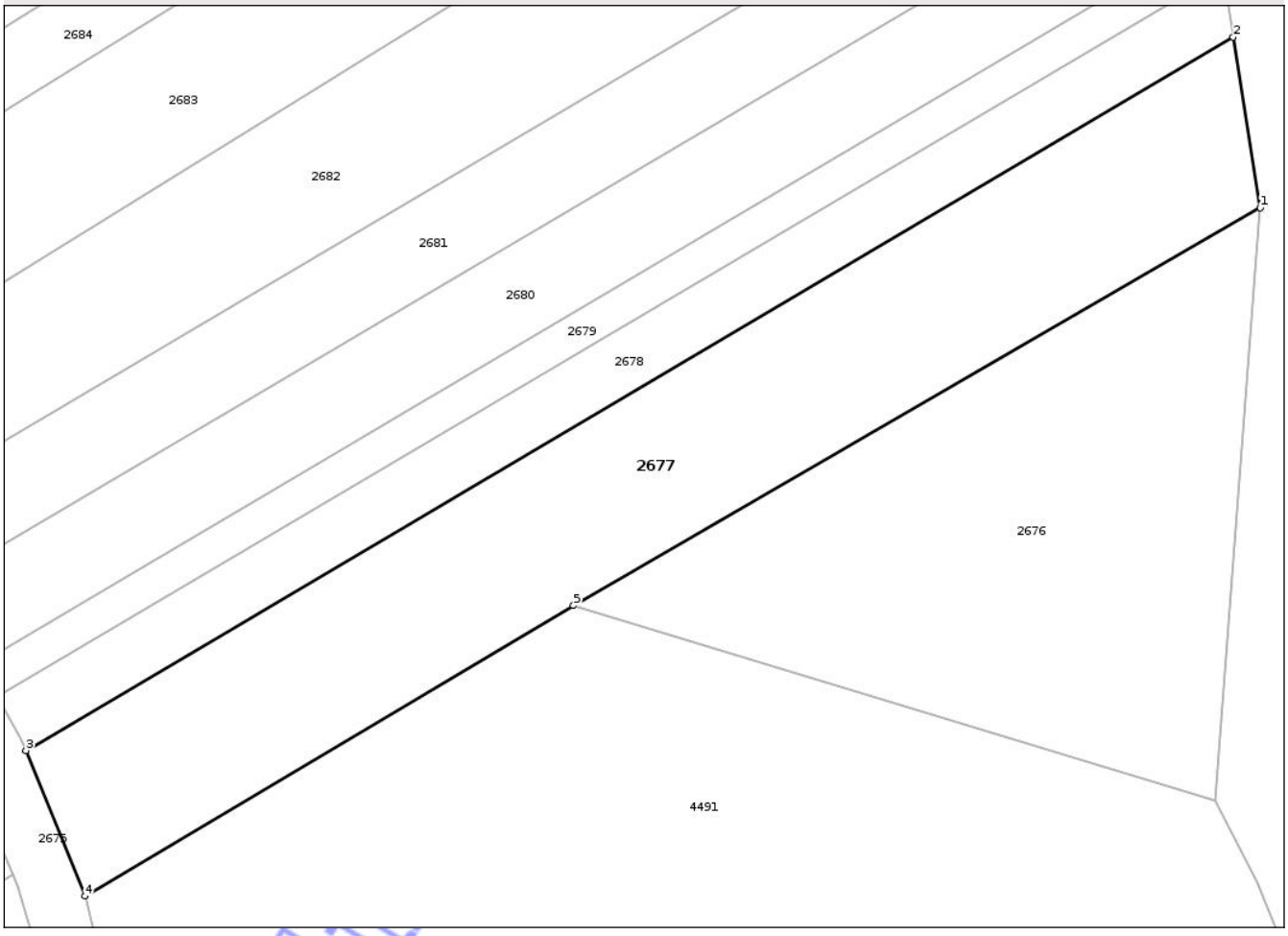

Date referitoare la teren

Crt	Categorie folosinţă	Intra vilan	Suprafaţa (mp)	Tarla	Parcelă	Nr. topo	Observaţii / Referinţe
1	arabil	NU	1.000	19	2	-	IDENTIC CU TARLA 18

Lungime Segmente
1) Valorile lungimilor segmentelor sunt obţinute din proiecţie în plan.

Punct început	X / Y	Punct sfârşit	X / Y	Lungime segment (** (m)
1	503.921,878 292.045,887	2	503.920,03 292.057,508	11.767
2	503.920,03 292.057,508	3	503.837,828 292.008,958	95.469
3	503.837,828 292.008,958	4	503.841,843 291.999,074	10.668
4	503.841,843 291.999,074	5	503.875,109 292.018,829	38.69
5	503.875,109 292.018,829	1	503.921,878 292.045,887	54.032

Document care conţine date cu caracter personal, protejat de prevederile Regulamentului (UE) nr. 679/2016 şi Legii 190/2018

**** Lungimile segmentelor sunt determinate în planul de proiecţie Stereo 70 şi sunt rotunjite la 1 milimetru.**
***** Distanţa dintre puncte este formată din segmente cumulate ce sunt mai mici decât valoarea 1 milimetru.**

Neutilizabil in circuitul civil

DATE DESPRE IMOBILUL NR. 2678

Oficiul de Cadastru şi Publicitate Imobiliară TELEORMAN
Biroul de Cadastru şi Publicitate Imobiliară Alexandria

A. Partea I. Descrierea imobilului

TEREN Extravilan

Adresa: Jud. Teleorman

Nr. Crt	Nr cadastral Nr. topografic	Suprafaţa* (mp)	Observaţii / Referinţe
A1		400	Sector cadastral:28 Teren neimprejmuit;

B. Partea II. Proprietari şi acte

Inscrieri privitoare la dreptul de proprietate şi alte drepturi reale		Referinţe
/		
Act Administrativ nr. 3400602, din 11/11/2002 emis de CJPSDDPAT TELEORMAN (CERTIFICAT DE DECES NR. 381246 DIN DATA DE 11.02.2016 ELIBERAT DE PRIMĂRIA DRĂGĂNEȘTI DE VEDE; ADEVERINȚA NR. 3982 DIN DATA DE 15.07.2024 ELIBERATĂ DE PRIMĂRIA DRĂGĂNEȘTI DE VEDE);		
B1	Intabulare, drept de PROPRIETATE, dobandit prin Reconstituire, cota actuala 1/1	A1
	1) **ORODEL ANDREICA**, DECEDATĂ DEFUNCT:Da	

C. Partea III. SARCINI .

Inscrieri privind dezmembramintele dreptului de proprietate, drepturi reale de garanţie şi sarcini	Referinţe
NU SUNT	

Neutilizabil în circuitul civil

Anexa Nr. 1 La Partea I

Teren

Nr cadastral	Suprafaţa (mp)*	Observaţii / Referinţe
	400	

* Suprafaţa este determinată in planul de proiecţie Stereo 70.

DETALII LINIARE IMOBIL

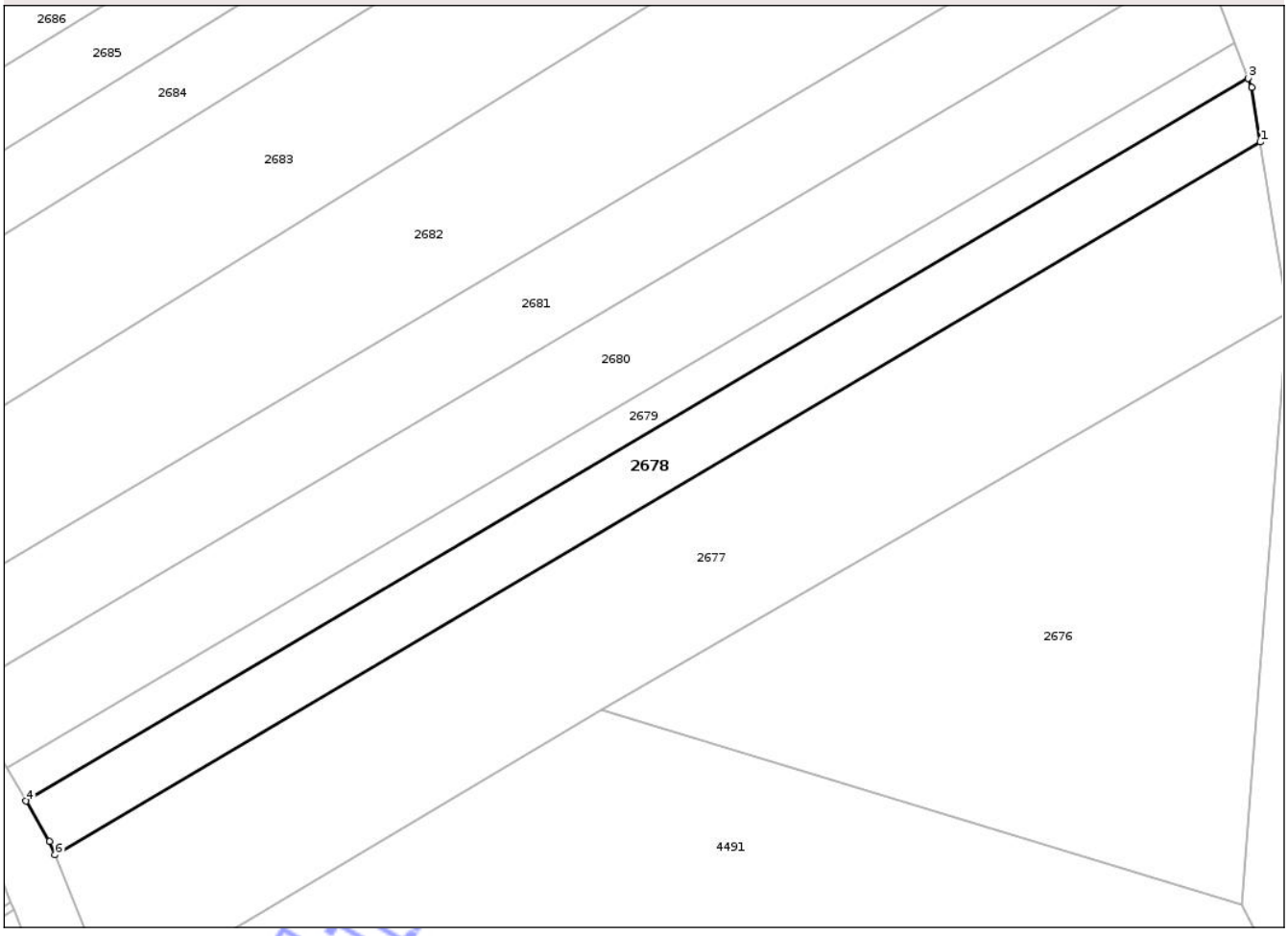

Date referitoare la teren

Crt	Categorie folosinţă	Intra vilan	Suprafaţa (mp)	Tarla	Parcelă	Nr. topo	Observaţii / Referinţe
1	arabil	NU	400	19	3	-	IDENTIC CU TARLA 18 ȘI PARCELA 38

Lungime Segmente
1) Valorile lungimilor segmentelor sunt obţinute din proiecţie în plan.

Punct început	X / Y	Punct sfârşit	X / Y	Lungime segment (** (m)
1	503.920,03 292.057,508	2	503.919,436 292.061,24	3.779
2	503.919,436 292.061,24	3	503.919,202 292.061,851	0.654
3	503.919,202 292.061,851	4	503.835,84 292.012,615	96.816
4	503.835,84 292.012,615	5	503.837,456 292.009,873	3.183
5	503.837,456 292.009,873	6	503.837,828 292.008,958	0.988

Document care conține date cu caracter personal, protejat de prevederile Regulamentului (UE) nr. 679/2016 și Legii 190/2018

Punct început	X / Y	Punct sfârşit	X / Y	Lungime segment (** (m)
6	503.837,828 292.008,958	1	503.920,03 292.057,508	95.469

** Lungimile segmentelor sunt determinate în planul de proiecţie Stereo 70 şi sunt rotunjite la 1 milimetru.
*** Distanţa dintre puncte este formată din segmente cumulate ce sunt mai mici decât valoarea 1 milimetru.

Neutilizabil in circuitul civil

DATE DESPRE IMOBILUL NR. 2679

Oficiul de Cadastru şi Publicitate Imobiliară TELEORMAN
Biroul de Cadastru şi Publicitate Imobiliară Alexandria

A. Partea I. Descrierea imobilului

TEREN Extravilan

Adresa: Jud. Teleorman

Nr. Crt	Nr cadastral Nr. topografic	Suprafaţa* (mp)	Observaţii / Referinţe
A1		250	Sector cadastral:28 Teren neimprejmuit;

B. Partea II. Proprietari şi acte

Inscrieri privitoare la dreptul de proprietate şi alte drepturi reale		Referinţe
/		
Hotarare Judecatoreasca nr. 1130, din 19/06/2009 emis de JUDECĂTORIA ROȘIORII DE VEDE JUDETUL TELEORMAN (TITLUL DE PROPRIETATE NR. 3400373 DIN DATA DE 19.07.1995 EMIS DE CJPSDDPAT TELEORMAN; ADEVERINȚA NR. 3983 DIN DATA DE 15.07.2024 ELIBERATĂ DE PRIMĂRIA DRĂGĂNEȘTI DE VEDE);		
B1	Intabulare, drept de PROPRIETATE cu titlu de partaj, bun propriu, dobandit prin Hotarare Judecatoreasca, cota actuala 1/1	A1
	1) **BELU MIHAI**	

C. Partea III. SARCINI .

Inscrieri privind dezmembramintele dreptului de proprietate, drepturi reale de garanţie şi sarcini	Referinţe
NU SUNT	

Neutilizabil în circuitul civil

Anexa Nr. 1 La Partea I

Teren

Nr cadastral	Suprafaţa (mp)*	Observaţii / Referinţe
	250	

* Suprafaţa este determinată in planul de proiecţie Stereo 70.

DETALII LINIARE IMOBIL

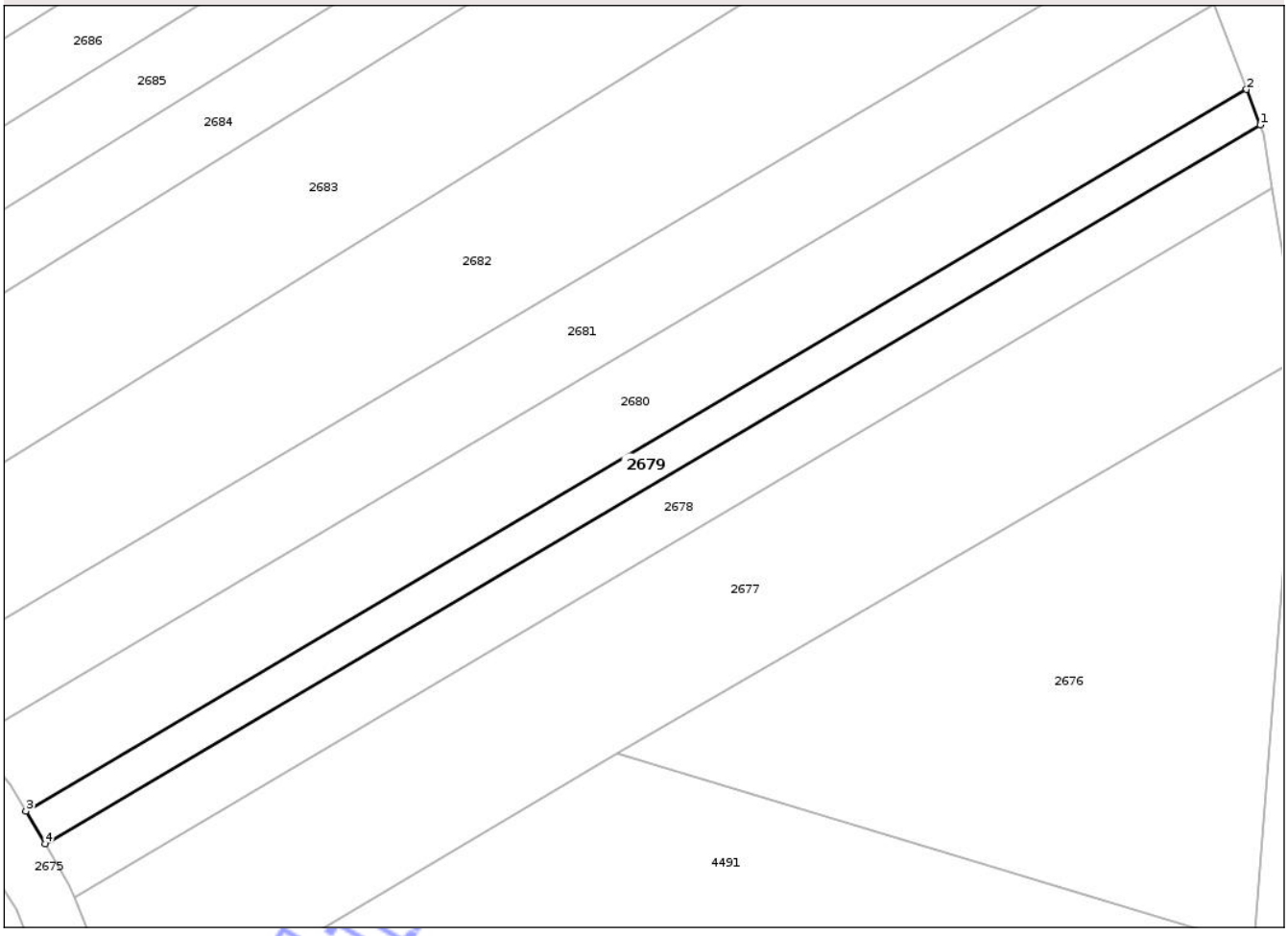

Date referitoare la teren

Crt	Categorie folosinţă	Intra vilan	Suprafaţa (mp)	Tarla	Parcelă	Nr. topo	Observaţii / Referinţe
1	arabil	NU	250	19	4	-	IDENTIC CU TARLA 18

Lungime Segmente
1) Valorile lungimilor segmentelor sunt obţinute din proiecţie în plan.

Punct început	X / Y	Punct sfârşit	X / Y	Lungime segment (** (m)
1	503.919,202 292.061,851	2	503.918,265 292.064,29	2.613
2	503.918,265 292.064,29	3	503.834,532 292.014,835	97.247
3	503.834,532 292.014,835	4	503.835,84 292.012,615	2.577
4	503.835,84 292.012,615	1	503.919,202 292.061,851	96.816

**** Lungimile segmentelor sunt determinate în planul de proiecţie Stereo 70 şi sunt rotunjite la 1 milimetru.**

Document care conţine date cu caracter personal, protejat de prevederile Regulamentului (UE) nr. 679/2016 şi Legii 190/2018

***** Distanţa dintre puncte este formată din segmente cumulate ce sunt mai mici decât valoarea 1 milimetru.**

Neutilizabil in circuitul civil

DATE DESPRE IMOBILUL NR. 2680

Oficiul de Cadastru şi Publicitate Imobiliară TELEORMAN
Biroul de Cadastru şi Publicitate Imobiliară Alexandria

A. Partea I. Descrierea imobilului

TEREN Extravilan

Adresa: Jud. Teleorman

Nr. Crt	Nr cadastral Nr. topografic	Suprafaţa* (mp)	Observaţii / Referinţe
A1		600	Sector cadastral:28 Teren neimprejmuit;

B. Partea II. Proprietari şi acte

Inscrieri privitoare la dreptul de proprietate şi alte drepturi reale		Referinţe
/		
Act Administrativ nr. 3400355, din 15/06/1995 emis de CJPSDDPAT TELEORMAN (ADEVERINȚA NR. 3984 DIN DATA DE 15.07.2024 ELIBERATĂ DE PRIMĂRIA DRĂGĂNEȘTI DE VEDE);		
B1	Intabulare, drept de PROPRIETATE, dobandit prin Reconstituire, cota actuala 1/1	A1
	1) **CIOBOTĂ EMILIA**, LIPSĂ CNP	

C. Partea III. SARCINI .

Inscrieri privind dezmembramintele dreptului de proprietate, drepturi reale de garanţie şi sarcini	Referinţe
NU SUNT	

Neutilizabil în circuitul civil

Anexa Nr. 1 La Partea I

Teren

Nr cadastral	Suprafaţa (mp)*	Observaţii / Referinţe
	600	

* Suprafaţa este determinată in planul de proiecţie Stereo 70.

DETALII LINIARE IMOBIL



Date referitoare la teren

Crt	Categorie folosinţă	Intra vilan	Suprafaţa (mp)	Tarla	Parcelă	Nr. topo	Observaţii / Referinţe
1	arabil	NU	600	19	5	-	IDENTIC CU TARLA 18

Lungime Segmente
1) Valorile lungimilor segmentelor sunt obţinute din proiecţie în plan.

Punct început	X / Y	Punct sfârşit	X / Y	Lungime segment (** (m)
1	503.918,265 292.064,29	2	503.916,04 292.070,088	6.21
2	503.916,04 292.070,088	3	503.830,871 292.019,785	98.915
3	503.830,871 292.019,785	4	503.833,475 292.016,629	4.092
4	503.833,475 292.016,629	5	503.834,532 292.014,835	2.082
5	503.834,532 292.014,835	1	503.918,265 292.064,29	97.247

Document care conţine date cu caracter personal, protejat de prevederile Regulamentului (UE) nr. 679/2016 şi Legii 190/2018

**** Lungimile segmentelor sunt determinate în planul de proiecţie Stereo 70 şi sunt rotunjite la 1 milimetru.**
***** Distanţa dintre puncte este formată din segmente cumulate ce sunt mai mici decât valoarea 1 milimetru.**

Neutilizabil in circuitul civil

DATE DESPRE IMOBILUL NR. 2681

Oficiul de Cadastru şi Publicitate Imobiliară TELEORMAN
Biroul de Cadastru şi Publicitate Imobiliară Alexandria

A. Partea I. Descrierea imobilului

TEREN Extravilan

Adresa: Jud. Teleorman

Nr. Crt	Nr cadastral Nr. topografic	Suprafaţa* (mp)	Observaţii / Referinţe
A1		600	Sector cadastral:28 Teren neimprejmuit;

B. Partea II. Proprietari şi acte

Inscrieri privitoare la dreptul de proprietate şi alte drepturi reale		Referinţe
/		
Act Notarial nr. 914, din 13/07/2012 emis de BNP MARIA BARBU (TITLUL DE PROPRIETATE NR. 3400652 DIN DATA DE 15.10.2003 EMIS DE CJPSDDPAT TELEORMAN; CERTIFICAT DE MOȘTENITOR NR. 82 DIN DATA DE 13.07.2012 EMIS DE BNP MARIA BARBU);		
B1	Intabulare, drept de PROPRIETATE cu titlu de partaj, bun propriu, dobandit prin Iesire Din Indiviziune, cota actuala 1/1	A1
	1) **MORCOV VALERICĂ**	

C. Partea III. SARCINI .

Inscrieri privind dezmembramintele dreptului de proprietate, drepturi reale de garanţie şi sarcini	Referinţe
NU SUNT	

Neutilizabil în circuitul civil

Anexa Nr. 1 La Partea I

Teren

Nr cadastral	Suprafaţa (mp)*	Observaţii / Referinţe
	600	

* Suprafaţa este determinată in planul de proiecţie Stereo 70.

DETALII LINIARE IMOBIL

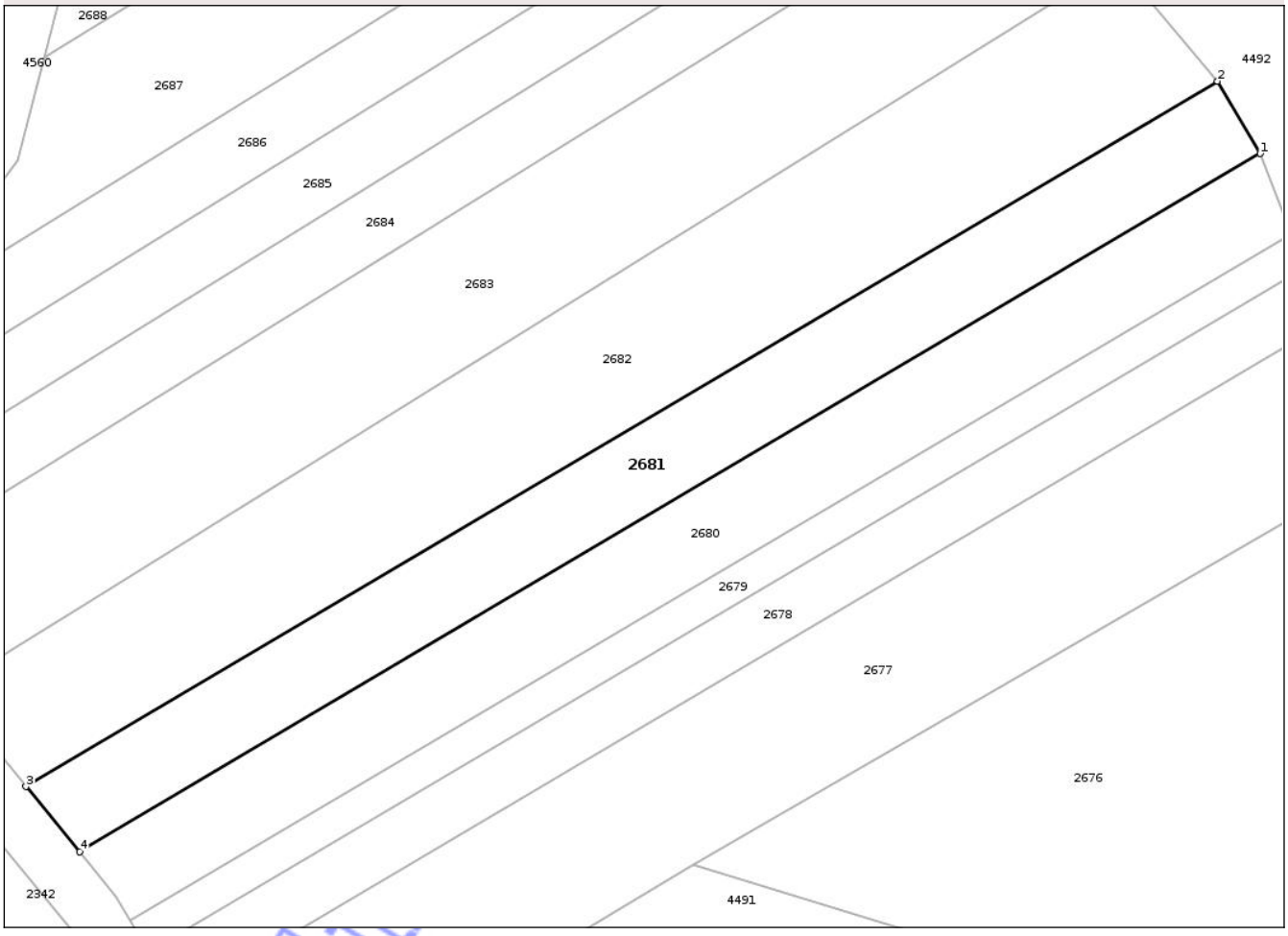

Date referitoare la teren

Crt	Categorie folosinţă	Intra vilan	Suprafaţa (mp)	Tarla	Parcelă	Nr. topo	Observaţii / Referinţe
1	arabil	NU	600	19	6	-	IDENTIC CU PARCELA 4

Lungime Segmente

1) Valorile lungimilor segmentelor sunt obţinute din proiecţie în plan.

Punct început	X / Y	Punct sfârşit	X / Y	Lungime segment (** (m)
1	503.916,04 292.070,088	2	503.912,959 292.075,302	6.056
2	503.912,959 292.075,302	3	503.826,991 292.024,487	99.863
3	503.826,991 292.024,487	4	503.830,871 292.019,785	6.096
4	503.830,871 292.019,785	1	503.916,04 292.070,088	98.915

**** Lungimile segmentelor sunt determinate în planul de proiecţie Stereo 70 şi sunt rotunjite la 1 milimetru.**

Document care conţine date cu caracter personal, protejat de prevederile Regulamentului (UE) nr. 679/2016 şi Legii 190/2018

***** Distanţa dintre puncte este formată din segmente cumulate ce sunt mai mici decât valoarea 1 milimetru.**

Neutilizabil in circuitul civil

DATE DESPRE IMOBILUL NR. 2682

Oficiul de Cadastru şi Publicitate Imobiliară TELEORMAN
Biroul de Cadastru şi Publicitate Imobiliară Alexandria

A. Partea I. Descrierea imobilului

TEREN Extravilan

Adresa: Jud. Teleorman

Nr. Crt	Nr cadastral Nr. topografic	Suprafaţa* (mp)	Observaţii / Referinţe
A1		1.000	Sector cadastral:28 Teren neimprejmuit;

B. Partea II. Proprietari şi acte

Inscrieri privitoare la dreptul de proprietate şi alte drepturi reale		Referinţe
/		
Act Administrativ nr. 1068, din 12/11/1991 emis de PRIMĂRIA COMUNEI DRĂGĂNEȘTI DE VEDE (HOTĂRÂREA NR.361 DIN DATA DE 28.08.1991 EMISĂ DE PREFECTURA JUDEȚULUI TELEORMAN);		
B1	Inscrierea provizorie, drept de PROPRIETATE, dobandit prin Lege, cota actuala 1/1	A1
	1) **POPESCU Z ANA**, LIPSĂ CNP	

C. Partea III. SARCINI .

Inscrieri privind dezmembramintele dreptului de proprietate, drepturi reale de garanţie şi sarcini	Referinţe
NU SUNT	

Neutilizabil în circuitul civil

Anexa Nr. 1 La Partea I

Teren

Nr cadastral	Suprafaţa (mp)*	Observaţii / Referinţe
	1.000	

* Suprafaţa este determinată in planul de proiecţie Stereo 70.

DETALII LINIARE IMOBIL



Date referitoare la teren

Crt	Categorie folosinţă	Intra vilan	Suprafaţa (mp)	Tarla	Parcelă	Nr. topo	Observaţii / Referinţe
1	arabil	NU	1.000	19	7	-	

Lungime Segmente
1) Valorile lungimilor segmentelor sunt obţinute din proiecţie în plan.

Punct început	X / Y	Punct sfârşit	X / Y	Lungime segment (** (m)
1	503.912,959 292.075,302	2	503.905,791 292.083,909	11.201
2	503.905,791 292.083,909	3	503.820,577 292.031,058	100.273
3	503.820,577 292.031,058	4	503.824,096 292.027,996	4.665
4	503.824,096 292.027,996	5	503.826,991 292.024,487	4.549
5	503.826,991 292.024,487	1	503.912,959 292.075,302	99.863

Document care conţine date cu caracter personal, protejat de prevederile Regulamentului (UE) nr. 679/2016 şi Legii 190/2018

**** Lungimile segmentelor sunt determinate în planul de proiecţie Stereo 70 şi sunt rotunjite la 1 milimetru.**
***** Distanţa dintre puncte este formată din segmente cumulate ce sunt mai mici decât valoarea 1 milimetru.**

Neutilizabil in circuitul civil

DATE DESPRE IMOBILUL NR. 2683

Oficiul de Cadastru şi Publicitate Imobiliară TELEORMAN
Biroul de Cadastru şi Publicitate Imobiliară Alexandria

A. Partea I. Descrierea imobilului

TEREN Extravilan

Adresa: Jud. Teleorman

Nr. Crt	Nr cadastral Nr. topografic	Suprafaţa* (mp)	Observaţii / Referinţe
A1		1.000	Sector cadastral:28 Teren neimprejmuit;

B. Partea II. Proprietari şi acte

Inscrieri privitoare la dreptul de proprietate şi alte drepturi reale		Referinţe
/		
Act Notarial nr. 6, din 23/01/2024 emis de BNP MORCOV TAMARA (TITLUL DE PROPRIETATE NR. 3400649 DIN DATA DE 09.10.2003 EMIS DE CJPSDDPAT TELEORMAN; CERTIFICAT DE MOȘTENITOR NR. 187 DIN DATA DE 07.06.2005 EMIS DE BNP TAMARA MORCOV);		
B1	Intabulare, drept de PROPRIETATE cu titlu de moștenire, bun propriu, dobandit prin Succesiune, cota actuala 1/2	A1
	1) **LUCA JANA**	
B2	Intabulare, drept de PROPRIETATE cu titlu de moștenire, bun propriu, dobandit prin Succesiune, cota actuala 1/2	A1
	1) **STANCIU RODICA**	

C. Partea III. SARCINI .

Inscrieri privind dezmembramintele dreptului de proprietate, drepturi reale de garanţie şi sarcini	Referinţe
NU SUNT	

Neutilizabil în circuitul civil

Anexa Nr. 1 La Partea I

Teren

Nr cadastral	Suprafaţa (mp)*	Observaţii / Referinţe
	1.000	

* Suprafaţa este determinată in planul de proiecţie Stereo 70.

DETALII LINIARE IMOBIL

Date referitoare la teren

Crt	Categorie folosinţă	Intra vilan	Suprafaţa (mp)	Tarla	Parcelă	Nr. topo	Observaţii / Referinţe
1	arabil	NU	1.000	19	8	-	IDENTIC CU PARCELA 7

Lungime Segmente
1) Valorile lungimilor segmentelor sunt obţinute din proiecţie în plan.

Punct început	X / Y	Punct sfârşit	X / Y	Lungime segment (** (m)
1	503.905,791 292.083,909	2	503.900,255 292.090,555	8.65
2	503.900,255 292.090,555	3	503.899,163 292.091,423	1.395
3	503.899,163 292.091,423	4	503.812,205 292.037,49	102.325
4	503.812,205 292.037,49	5	503.815,998 292.035,043	4.514
5	503.815,998 292.035,043	6	503.820,577 292.031,058	6.07

Document care conţine date cu caracter personal, protejat de prevederile Regulamentului (UE) nr. 679/2016 şi Legii 190/2018

Punct început	X / Y	Punct sfârşit	X / Y	Lungime segment (** (m)
6	503.820,577 292.031,058	1	503.905,791 292.083,909	100.273

** Lungimile segmentelor sunt determinate în planul de proiecţie Stereo 70 şi sunt rotunjite la 1 milimetru.
*** Distanţa dintre puncte este formată din segmente cumulate ce sunt mai mici decât valoarea 1 milimetru.

Neutilizabil in circuitul civil

DATE DESPRE IMOBILUL NR. 2684

Oficiul de Cadastru şi Publicitate Imobiliară TELEORMAN
Biroul de Cadastru şi Publicitate Imobiliară Alexandria

A. Partea I. Descrierea imobilului

TEREN Extravilan

Adresa: Jud. Teleorman

Nr. Crt	Nr cadastral Nr. topografic	Suprafaţa* (mp)	Observaţii / Referinţe
A1		500	Sector cadastral:28 Teren neimprejmuit;

B. Partea II. Proprietari şi acte

Inscrieri privitoare la dreptul de proprietate şi alte drepturi reale		Referinţe
/		
Act Notarial nr. 180, din 02/08/2007 emis de BNP TAMARA MORCOV (TITLUL DE PROPRIETATE NR. 3400455 DIN DATA DE 07.06.1996 EMIS DE CJPSDDPAT TELEORMAN; ADEVERINȚA NR. 3985 DIN DATA DE 15.07.2024 ELIBERATĂ DE PRIMĂRIA DRĂGĂNEȘTI DE VEDE);		
B1	Intabulare, drept de PROPRIETATE cu titlu de moștenire, bun propriu, dobandit prin Succesiune, cota actuala 1/1	A1
	1) **DRÂND GHEORGHE**, LIPSĂ CNP	

C. Partea III. SARCINI .

Inscrieri privind dezmembramintele dreptului de proprietate, drepturi reale de garanţie şi sarcini	Referinţe
NU SUNT	

Neutilizabil în circuitul civil

Anexa Nr. 1 La Partea I

Teren

Nr cadastral	Suprafaţa (mp)*	Observaţii / Referinţe
	500	

* Suprafaţa este determinată in planul de proiecţie Stereo 70.

DETALII LINIARE IMOBIL



Date referitoare la teren

Crt	Categorie folosinţă	Intra vilan	Suprafaţa (mp)	Tarla	Parcelă	Nr. topo	Observaţii / Referinţe
1	arabil	NU	500	19	9	-	IDENTIC CU TARLA 18

Lungime Segmente

1) Valorile lungimilor segmentelor sunt obţinute din proiecţie în plan.

Punct început	X / Y	Punct sfârşit	X / Y	Lungime segment (** (m)
1	503.899,163 292.091,423	2	503.895,111 292.094,644	5.176
2	503.895,111 292.094,644	3	503.807,673 292.040,413	102.89
3	503.807,673 292.040,413	4	503.812,205 292.037,49	5.393
4	503.812,205 292.037,49	1	503.899,163 292.091,423	102.325

**** Lungimile segmentelor sunt determinate în planul de proiecţie Stereo 70 şi sunt rotunjite la 1 milimetru.**

Document care conţine date cu caracter personal, protejat de prevederile Regulamentului (UE) nr. 679/2016 şi Legii 190/2018

***** Distanţa dintre puncte este formată din segmente cumulate ce sunt mai mici decât valoarea 1 milimetru.**

Neutilizabil in circuitul civil

DATE DESPRE IMOBILUL NR. 2685

Oficiul de Cadastru şi Publicitate Imobiliară TELEORMAN
Biroul de Cadastru şi Publicitate Imobiliară Alexandria

A. Partea I. Descrierea imobilului

TEREN Extravilan

Adresa: Jud. Teleorman

Nr. Crt	Nr cadastral Nr. topografic	Suprafaţa* (mp)	Observaţii / Referinţe
A1		500	Sector cadastral:28 Teren neimprejmuit;

B. Partea II. Proprietari şi acte

Inscrieri privitoare la dreptul de proprietate şi alte drepturi reale		Referinţe
/		
Act Administrativ nr. 3400518, din 02/08/1997 emis de CJPSDDPAT TELEORMAN (ADEVERINȚA NR. 3986 DIN DATA DE 15.07.2024 ELIBERATĂ DE PRIMĂRIA DRĂGĂNEȘTI DE VEDE);		
B1	Intabulare, drept de PROPRIETATE, dobandit prin Reconstituire, cota actuala 1/1	A1
	1) **BIMBIRICĂ O GHEORGHE**, LIPSĂ CNP	

C. Partea III. SARCINI .

Inscrieri privind dezmembramintele dreptului de proprietate, drepturi reale de garanţie şi sarcini	Referinţe
NU SUNT	

Neutilizabil în circuitul civil

Anexa Nr. 1 La Partea I

Teren

Nr cadastral	Suprafaţa (mp)*	Observaţii / Referinţe
	500	

* Suprafaţa este determinată in planul de proiecţie Stereo 70.

DETALII LINIARE IMOBIL



Date referitoare la teren

Crt	Categorie folosinţă	Intra vilan	Suprafaţa (mp)	Tarla	Parcelă	Nr. topo	Observaţii / Referinţe
1	arabil	NU	500	19	10	-	IDENTIC CU TARLA 18

Lungime Segmente
1) Valorile lungimilor segmentelor sunt obţinute din proiecţie în plan.

Punct început	X / Y	Punct sfârşit	X / Y	Lungime segment (** (m)
1	503.895,111 292.094,644	2	503.891,089 292.097,84	5.137
2	503.891,089 292.097,84	3	503.802,5 292.042,896	104.244
3	503.802,5 292.042,896	4	503.805,563 292.041,775	3.262
4	503.805,563 292.041,775	5	503.807,673 292.040,413	2.511
5	503.807,673 292.040,413	1	503.895,111 292.094,644	102.89

Document care conţine date cu caracter personal, protejat de prevederile Regulamentului (UE) nr. 679/2016 şi Legii 190/2018

**** Lungimile segmentelor sunt determinate în planul de proiecţie Stereo 70 şi sunt rotunjite la 1 milimetru.**
***** Distanţa dintre puncte este formată din segmente cumulate ce sunt mai mici decât valoarea 1 milimetru.**

Neutilizabil in circuitul civil

DATE DESPRE IMOBILUL NR. 87

Oficiul de Cadastru şi Publicitate Imobiliară TELEORMAN
Biroul de Cadastru şi Publicitate Imobiliară Alexandria

A. Partea I. Descrierea imobilului

TEREN Extravilan

Adresa: Jud. Teleorman

Nr. Crt	Nr cadastral Nr. topografic	Suprafaţa* (mp)	Observaţii / Referinţe
A1		Din acte: 0 Masurata: 83.600	Sector cadastral:1 Teren neimprejmuit;

B. Partea II. Proprietari şi acte

Inscrieri privitoare la dreptul de proprietate şi alte drepturi reale		Referinţe
/		
Act Normativ nr. 7, din 13/03/1996 emis de GUVERNUL ROMANIEI;		
B1	Inscrierea provizorie, drept de PROPRIETATE, dobandit prin Lege, cota actuala 1/1	A1
	1) **UAT DRĂGĂNEŞTI DE VEDE**, CIF:6853287	

C. Partea III. SARCINI .

Inscrieri privind dezmembramintele dreptului de proprietate, drepturi reale de garanţie şi sarcini	Referinţe
NU SUNT	

Neutilizabil în circuitul civil

Anexa Nr. 1 La Partea I

Teren

Nr cadastral	Suprafaţa (mp)*	Observaţii / Referinţe
	Din acte: 0 Masurata: 83.600	

* Suprafaţa este determinată in planul de proiecţie Stereo 70.

DETALII LINIARE IMOBIL

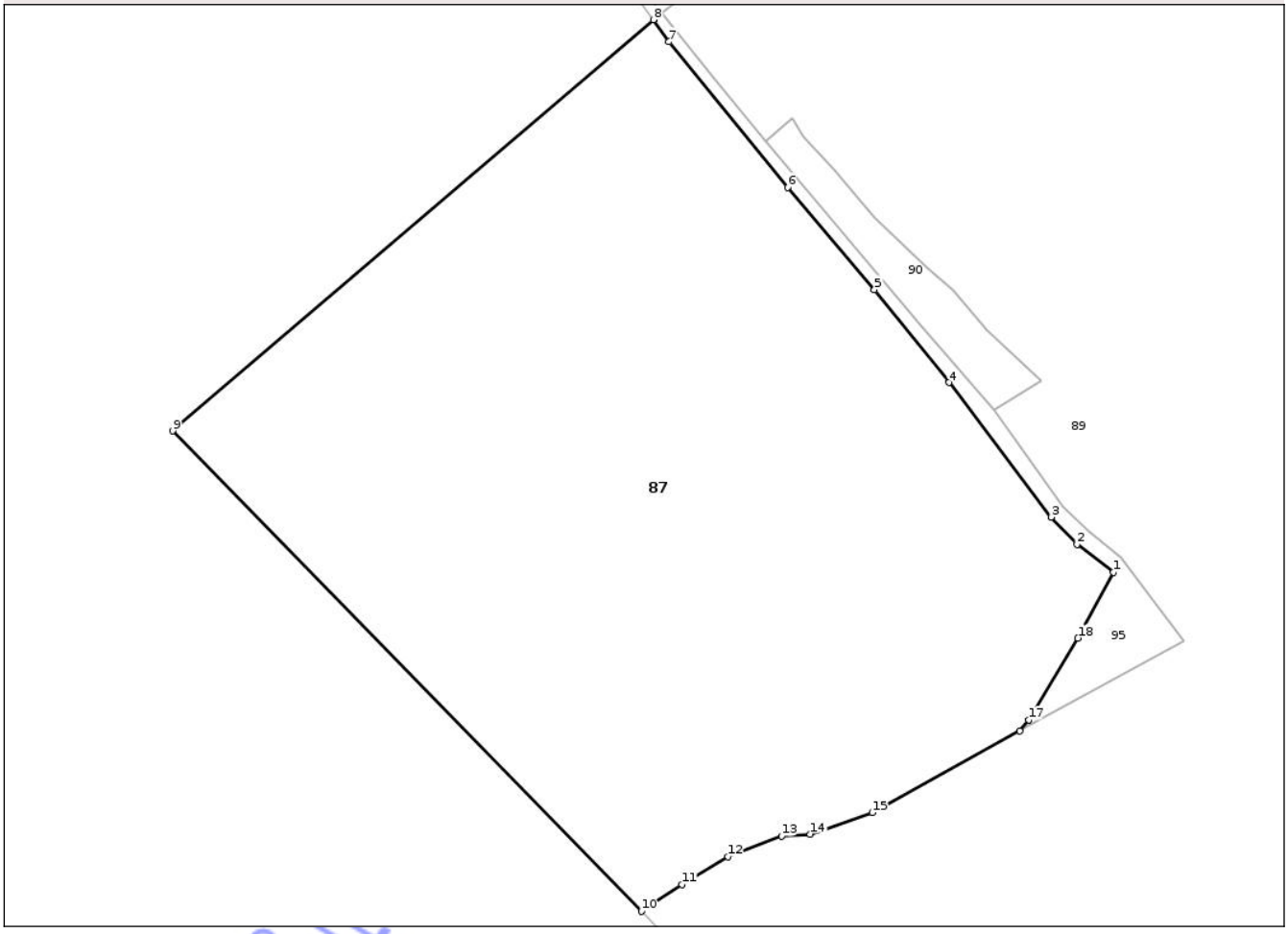

Date referitoare la teren

Crt	Categorie folosinţă	Intra vilan	Suprafaţa (mp)	Tarla	Parcelă	Nr. topo	Observaţii / Referinţe
1	arabil	NU	83.600	3	22/1	-	

Lungime Segmente
1) Valorile lungimilor segmentelor sunt obţinute din proiecţie în plan.

Punct început	X / Y	Punct sfârşit	X / Y	Lungime segment (** (m)
1	499.684,59 292.068,221	2	499.668,679 292.080,327	19.993
2	499.668,679 292.080,327	3	499.657,382 292.092,198	16.387
3	499.657,382 292.092,198	4	499.612,692 292.150,961	73.826
4	499.612,692 292.150,961	5	499.580,179 292.191,506	51.971

Document care conţine date cu caracter personal, protejat de prevederile Regulamentului (UE) nr. 679/2016 şi Legii 190/2018

Punct început	X / Y	Punct sfârşit	X / Y	Lungime segment (** (m)
5	499.580,179 292.191,506	6	499.542,294 292.236,202	58.592
6	499.542,294 292.236,202	7	499.490,415 292.299,633	81.945
7	499.490,415 292.299,633	8	499.483,601 292.309,301	11.828
8	499.483,601 292.309,301	9	499.273,602 292.129,85	276.229
9	499.273,602 292.129,85	10	499.478,359 291.920,21	293.043
10	499.478,359 291.920,21	11	499.496,133 291.931,905	21.276
11	499.496,133 291.931,905	12	499.516,109 291.944,102	23.405
12	499.516,109 291.944,102	13	499.539,593 291.952,974	25.104
13	499.539,593 291.952,974	14	499.552,072 291.953,834	12.509
14	499.552,072 291.953,834	15	499.579,18 291.963,293	28.711
15	499.579,18 291.963,293	16	499.643,724 291.998,98	73.753
16	499.643,724 291.998,98	17	499.647,597 292.003,71	6.113
17	499.647,597 292.003,71	18	499.669,112 292.039,398	41.672
18	499.669,112 292.039,398	1	499.684,59 292.068,221	32.716

**** Lungimile segmentelor sunt determinate în planul de proiecţie Stereo 70 şi sunt rotunjite la 1 milimetru.**
***** Distanţa dintre puncte este formată din segmente cumulate ce sunt mai mici decât valoarea 1 milimetru.**

Neutilizabil în circuitul civil

DATE DESPRE IMOBILUL NR. 85

Oficiul de Cadastru şi Publicitate Imobiliară TELEORMAN
Biroul de Cadastru şi Publicitate Imobiliară Alexandria

A. Partea I. Descrierea imobilului

TEREN Extravilan

Adresa: Jud. Teleorman, DRUM DE EXPLOATARE

Nr. Crt	Nr cadastral Nr. topografic	Suprafaţa* (mp)	Observaţii / Referinţe
A1		Din acte: 0 Masurata: 2.148	Sector cadastral:2 Teren neimprejmuit;

B. Partea II. Proprietari şi acte

Inscrieri privitoare la dreptul de proprietate şi alte drepturi reale		Referinţe
/		
Act Normativ nr. 7, din 13/03/1996 emis de GUVERNUL ROMANIEI;		
B1	Inscrierea provizorie, drept de PROPRIETATEDOMENIU PUBLIC, dobandit prin Lege, cota actuala 1/1	A1
	1) **UAT DRĂGĂNEŞTI DE VEDE**, CIF:6853287	

C. Partea III. SARCINI .

Inscrieri privind dezmembramintele dreptului de proprietate, drepturi reale de garanţie şi sarcini	Referinţe
NU SUNT	

Neutilizabil în circuitul civil

Anexa Nr. 1 La Partea I

Teren

Nr cadastral	Suprafaţa (mp)*	Observaţii / Referinţe
	Din acte: 0 Masurata: 2.148	

* Suprafaţa este determinată in planul de proiecţie Stereo 70.

DETALII LINIARE IMOBIL

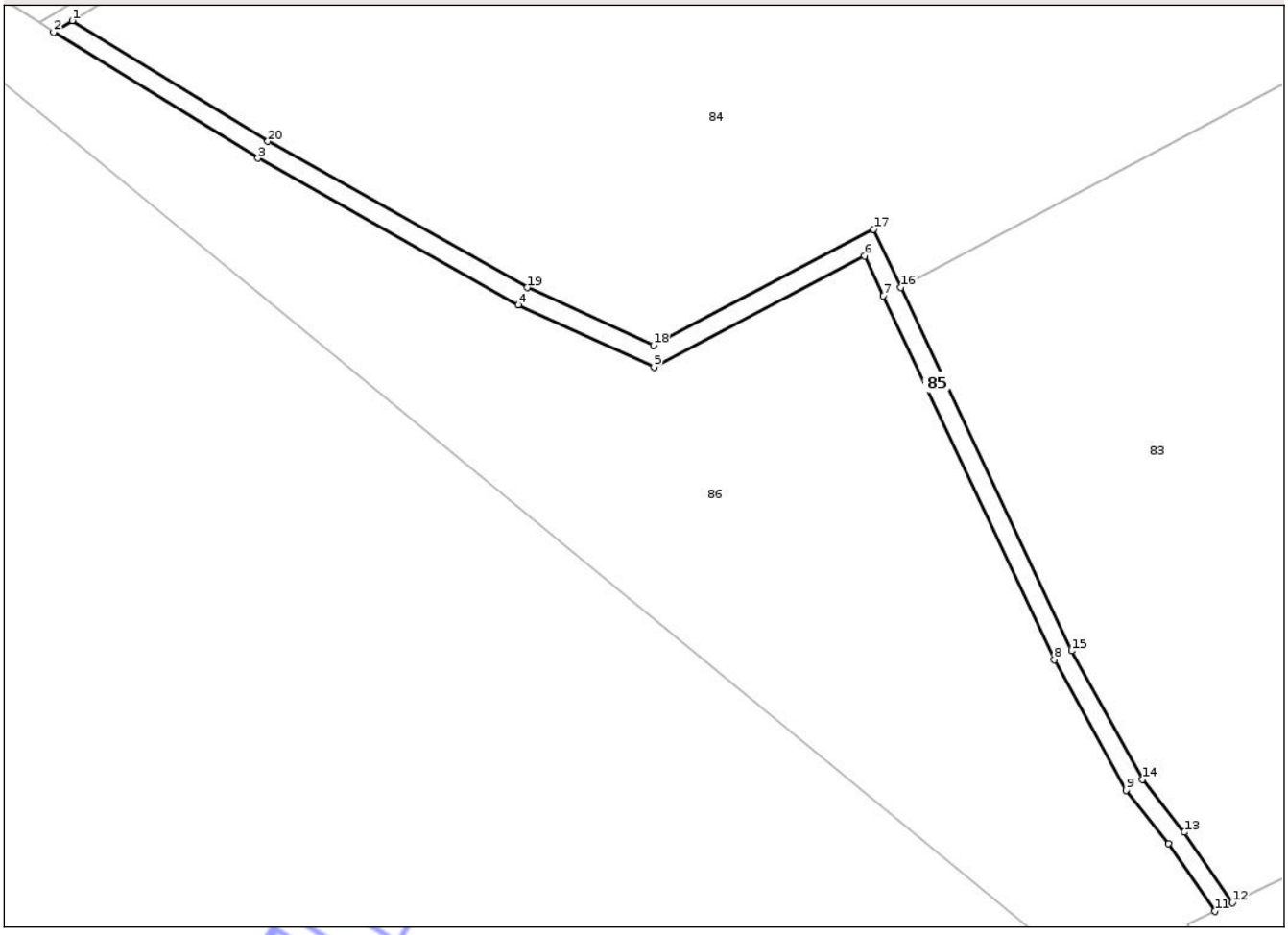

Date referitoare la teren

Crt	Categorie folosinţă	Intra vilan	Suprafaţa (mp)	Tarla	Parcelă	Nr. topo	Observaţii / Referinţe
1	drum	NU	2.148	-	-	-	

Lungime Segmente
1) Valorile lungimilor segmentelor sunt obţinute din proiecţie în plan.

Punct început	X / Y	Punct sfârşit	X / Y	Lungime segment (** (m)
1	499.636,309 291.798,934	2	499.631,569 291.795,983	5.584
2	499.631,569 291.795,983	3	499.683,932 291.763,694	61.518
3	499.683,932 291.763,694	4	499.750,65 291.726,066	76.597
4	499.750,65 291.726,066	5	499.785,463 291.710,168	38.271
5	499.785,463 291.710,168	6	499.839,477 291.738,635	61.056

Document care conţine date cu caracter personal, protejat de prevederile Regulamentului (UE) nr. 679/2016 şi Legii 190/2018

Punct început	X / Y	Punct sfârşit	X / Y	Lungime segment (** (m)
6	499.839,477 291.738,635	7	499.844,229 291.728,415	11.271
7	499.844,229 291.728,415	8	499.888,037 291.635,145	103.046
8	499.888,037 291.635,145	9	499.906,448 291.601,682	38.193
9	499.906,448 291.601,682	10	499.917,362 291.587,971	17.524
10	499.917,362 291.587,971	11	499.929,182 291.570,66	20.961
11	499.929,182 291.570,66	12	499.933,742 291.572,849	5.058
12	499.933,742 291.572,849	13	499.921,388 291.590,942	21.908
13	499.921,388 291.590,942	14	499.910,625 291.604,464	17.283
14	499.910,625 291.604,464	15	499.892,495 291.637,415	37.609
15	499.892,495 291.637,415	16	499.848,741 291.730,57	102.919
16	499.848,741 291.730,57	17	499.841,796 291.745,509	16.474
17	499.841,796 291.745,509	18	499.785,305 291.715,737	63.856
18	499.785,305 291.715,737	19	499.752,92 291.730,526	35.602
19	499.752,92 291.730,526	20	499.686,473 291.768,001	76.286
20	499.686,473 291.768,001	1	499.636,309 291.798,934	58.935

**** Lungimile segmentelor sunt determinate în planul de proiecţie Stereo 70 şi sunt rotunjite la 1 milimetru.**
***** Distanţa dintre puncte este formată din segmente cumulate ce sunt mai mici decât valoarea 1 milimetru.**

Neutilizabil în circuitul civil

DATE DESPRE IMOBILUL NR. 2146

Oficiul de Cadastru şi Publicitate Imobiliară TELEORMAN
Biroul de Cadastru şi Publicitate Imobiliară Alexandria

A. Partea I. Descrierea imobilului

TEREN Extravilan

Adresa: Jud. Teleorman

Nr. Crt	Nr cadastral Nr. topografic	Suprafaţa* (mp)	Observaţii / Referinţe
A1		Din acte: 5.400 Masurata: 5.308	Sector cadastral:28 Teren neimprejmuit;

B. Partea II. Proprietari şi acte

Inscrieri privitoare la dreptul de proprietate şi alte drepturi reale		Referinţe
/		
Act Administrativ nr. 3400269, din 03/11/1994 emis de CJPSDDPAT TELEORMAN;		
B1	Intabulare, drept de PROPRIETATE, dobandit prin Reconstituire, cota actuala 1/1	A1
	1) **GEAC I BARBU**, LIPSA CNP	

C. Partea III. SARCINI .

Inscrieri privind dezmembramintele dreptului de proprietate, drepturi reale de garanţie şi sarcini	Referinţe
NU SUNT	

Neutilizabil în circuitul civil

Anexa Nr. 1 La Partea I

Teren

Nr cadastral	Suprafaţa (mp)*	Observaţii / Referinţe
	Din acte: 5.400 Masurata: 5.308	

* Suprafaţa este determinată in planul de proiecţie Stereo 70.

DETALII LINIARE IMOBIL

Date referitoare la teren

Crt	Categorie folosinţă	Intra vilan	Suprafaţa (mp)	Tarla	Parcelă	Nr. topo	Observaţii / Referinţe
1	arabil	NU	5.308	15/2	34	-	IDENTIC CU TARLA 15 SI PARCELA 32/2

Lungime Segmente
1) Valorile lungimilor segmentelor sunt obţinute din proiecţie în plan.

Punct început	X / Y	Punct sfârşit	X / Y	Lungime segment (** (m)
1	502.561,162 291.991,037	2	502.748,609 291.685,252	358.665
2	502.748,609 291.685,252	3	502.761,319 291.692,847	14.806
3	502.761,319 291.692,847	4	502.574,007 291.998,411	358.406
4	502.574,007 291.998,411	1	502.561,162 291.991,037	14.811

Document care conţine date cu caracter personal, protejat de prevederile Regulamentului (UE) nr. 679/2016 şi Legii 190/2018

**** Lungimile segmentelor sunt determinate în planul de proiecţie Stereo 70 şi sunt rotunjite la 1 milimetru.**
***** Distanţa dintre puncte este formată din segmente cumulate ce sunt mai mici decât valoarea 1 milimetru.**

Neutilizabil in circuitul civil

DATE DESPRE IMOBILUL NR. 2180

Oficiul de Cadastru şi Publicitate Imobiliară TELEORMAN
Biroul de Cadastru şi Publicitate Imobiliară Alexandria

A. Partea I. Descrierea imobilului

TEREN Extravilan

Adresa: Jud. Teleorman

Nr. Crt	Nr cadastral Nr. topografic	Suprafaţa* (mp)	Observaţii / Referinţe
A1		Din acte: 3.500 Masurata: 3.441	Sector cadastral:28 Teren neimprejmuit;

B. Partea II. Proprietari şi acte

Inscrieri privitoare la dreptul de proprietate şi alte drepturi reale		Referinţe
/		
Act Administrativ nr. 991, din 16/09/1991 emis de PRIMĂRIA COMUNEI DRĂGĂNEŞTI DE VEDE (HOTĂRÂREA NR.361 DIN DATA DE 28.08.1991 EMISĂ DE PREFECTURA JUDEŢULUI TELEORMAN);		
B1	Inscrierea provizorie, drept de PROPRIETATE, dobandit prin Lege, cota actuala 1/1	A1
	1) **DORILĂ I TRAIAN**, LIPSĂ CNP 2) **TUDORAN SILVIA**, LIPSĂ CNP	

C. Partea III. SARCINI .

Inscrieri privind dezmembramintele dreptului de proprietate, drepturi reale de garanţie şi sarcini	Referinţe
NU SUNT	

Neutilizabil în circuitul civil

Anexa Nr. 1 La Partea I

Teren

Nr cadastral	Suprafaţa (mp)*	Observaţii / Referinţe
	Din acte: 3.500 Masurata: 3.441	

* Suprafaţa este determinată in planul de proiecţie Stereo 70.

DETALII LINIARE IMOBIL

Date referitoare la teren

Crt	Categorie folosinţă	Intra vilan	Suprafaţa (mp)	Tarla	Parcelă	Nr. topo	Observaţii / Referinţe
1	arabil	NU	3.441	15/2	3	-	

Lungime Segmente
1) Valorile lungimilor segmentelor sunt obţinute din proiecţie în plan.

Punct început	X / Y	Punct sfârşit	X / Y	Lungime segment (** (m)
1	502.946,257 292.217,856	2	503.017,854 292.104,604	133.986
2	503.017,854 292.104,604	3	503.023,555 292.110,421	8.145
3	503.023,555 292.110,421	4	503.037,286 292.124,431	19.617
4	503.037,286 292.124,431	5	502.968,433 292.230,927	126.815
5	502.968,433 292.230,927	1	502.946,257 292.217,856	25.742

Document care conţine date cu caracter personal, protejat de prevederile Regulamentului (UE) nr. 679/2016 şi Legii 190/2018

**** Lungimile segmentelor sunt determinate în planul de proiecţie Stereo 70 şi sunt rotunjite la 1 milimetru.**
***** Distanţa dintre puncte este formată din segmente cumulate ce sunt mai mici decât valoarea 1 milimetru.**

Neutilizabil in circuitul civil

DATE DESPRE IMOBILUL NR. 2181

Oficiul de Cadastru şi Publicitate Imobiliară TELEORMAN
Biroul de Cadastru şi Publicitate Imobiliară Alexandria

A. Partea I. Descrierea imobilului

TEREN Extravilan

Adresa: Jud. Teleorman

Nr. Crt	Nr cadastral Nr. topografic	Suprafaţa* (mp)	Observaţii / Referinţe
A1	20834	4.000	Sector cadastral:28 Teren neimprejmuit;

B. Partea II. Proprietari şi acte

Inscrieri privitoare la dreptul de proprietate şi alte drepturi reale		Referinţe
57463 / 15/09/2022		
Hotarare Judecatoreasca nr. sentinta civila nr. 823, din 17/05/2022 emis de JUDECATORIA ROSIORII DE VEDE (SENTINTA CIVILA ; act administrativ nr titlu de proprietate nr. 3400470 din 29.07.1996, emis de CJSDPAT TELEORMAN);		
B1	Intabulare, drept de PROPRIETATEcu titlu de partaj, bun propriu, dobandit prin Hotarare Judecatoreasca, cota actuala 1/1, cota initiala 1/1	A1
	1) **NICULCEA GHEORGHE**	

C. Partea III. SARCINI .

Inscrieri privind dezmembramintele dreptului de proprietate, drepturi reale de garanţie şi sarcini	Referinţe
NU SUNT	

Neutilizabil în circuitul civil

Anexa Nr. 1 La Partea I

Teren

Nr cadastral	Suprafaţa (mp)*	Observaţii / Referinţe
20834	4.000	

* Suprafaţa este determinată in planul de proiecţie Stereo 70.

DETALII LINIARE IMOBIL

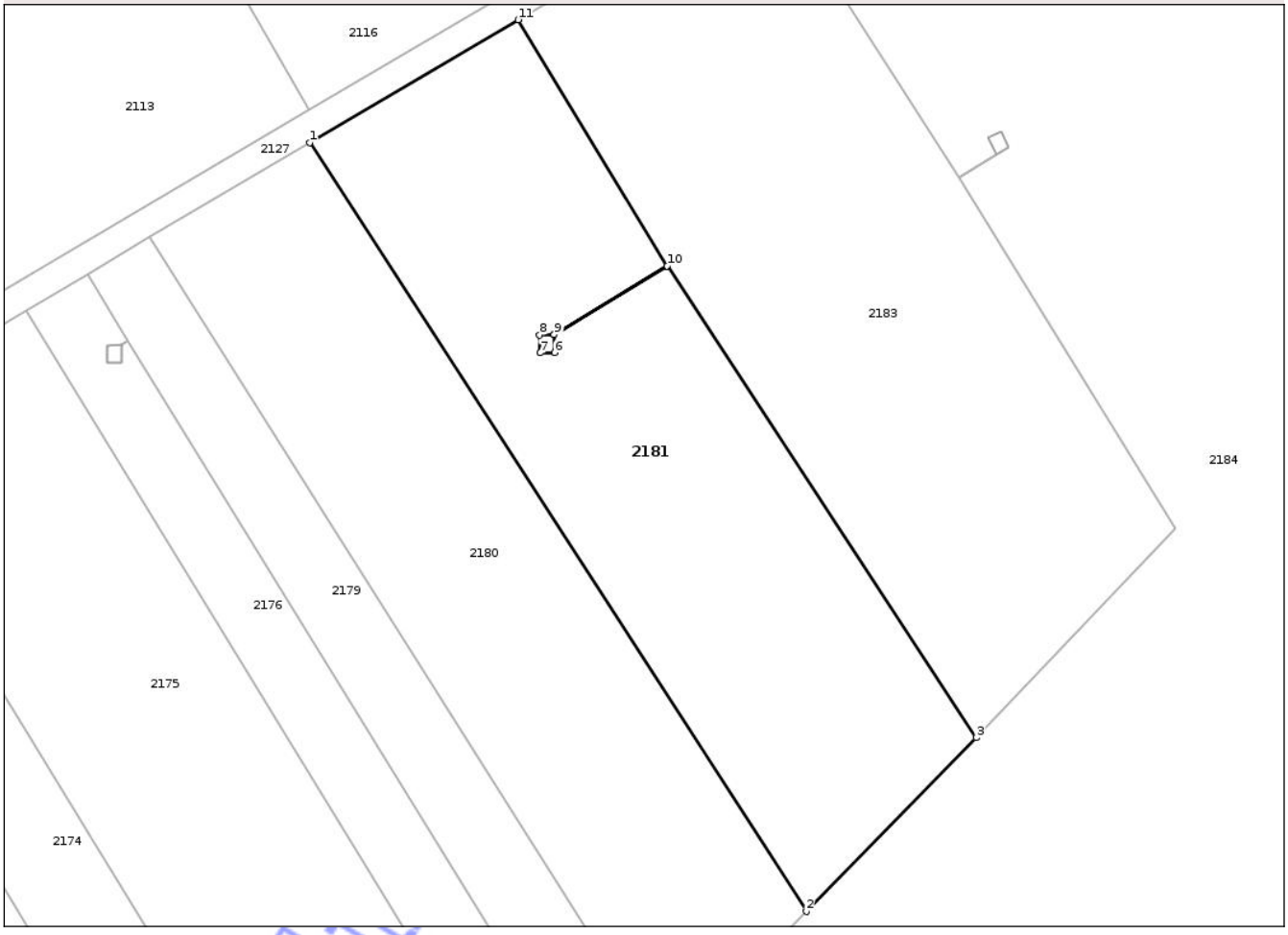

Date referitoare la teren

Crt	Categorie folosinţă	Intra vilan	Suprafaţa (mp)	Tarla	Parcelă	Nr. topo	Observaţii / Referinţe
1	arabil	NU	4.000	15/2	2	-	

Lungime Segmente
1) Valorile lungimilor segmentelor sunt obţinute din proiecţie în plan.

Punct început	X / Y	Punct sfârşit	X / Y	Lungime segment (** (m)
1	502.968,433 292.230,927	2	503.037,286 292.124,431	126.815
2	503.037,286 292.124,431	3	503.060,85 292.148,472	33.664
3	503.060,85 292.148,472	4	503.017,995 292.213,85	78.172
4	503.017,995 292.213,85	5	503.002,305 292.204,332	18.351
5	503.002,305 292.204,332	6	503.002,369 292.201,835	2.498

Document care conţine date cu caracter personal, protejat de prevederile Regulamentului (UE) nr. 679/2016 şi Legii 190/2018

Punct început	X / Y	Punct sfârşit	X / Y	Lungime segment (** (m)
6	503.002,369 292.201,835	7	503.000,37 292.201,784	2.0
7	503.000,37 292.201,784	8	503.000,306 292.204,283	2.5
8	503.000,306 292.204,283	9	503.002,305 292.204,334	2.0
9	503.002,305 292.204,334	10	503.017,993 292.213,851	18.349
10	503.017,993 292.213,851	11	502.997,309 292.247,949	39.881
11	502.997,309 292.247,949	1	502.968,433 292.230,927	33.52

**** Lungimile segmentelor sunt determinate în planul de proiecţie Stereo 70 şi sunt rotunjite la 1 milimetru.**
***** Distanţa dintre puncte este formată din segmente cumulate ce sunt mai mici decât valoarea 1 milimetru.**

Neutilizabil in circuitul civil

DATE DESPRE IMOBILUL NR. 2195

Oficiul de Cadastru şi Publicitate Imobiliară TELEORMAN
Biroul de Cadastru şi Publicitate Imobiliară Alexandria

A. Partea I. Descrierea imobilului

TEREN Extravilan

Adresa: Jud. Teleorman

Nr. Crt	Nr cadastral Nr. topografic	Suprafaţa* (mp)	Observaţii / Referinţe
A1		1.350	Sector cadastral:28 Teren neimprejmuit;

B. Partea II. Proprietari şi acte

Inscrieri privitoare la dreptul de proprietate şi alte drepturi reale		Referinţe
/		
Act Notarial nr. 4214, din 03/12/1997 emis de BNP BARBU MARIA (TITLUL DE PROPRIETATE NR. 3400510 DIN DATA DE 22.04.1997 EMIS DE CJPSDDPAT TELEORMAN);		
B1	Intabulare, drept de PROPRIETATE cu titlu de partaj, bun propriu, dobandit prin Iesire Din Indiviziune, cota actuala 1/1	A1
	1) **DORILĂ ION**	

C. Partea III. SARCINI .

Inscrieri privind dezmembramintele dreptului de proprietate, drepturi reale de garanţie şi sarcini	Referinţe
NU SUNT	

Neutilizabil în circuitul civil

Anexa Nr. 1 La Partea I

Teren

Nr cadastral	Suprafaţa (mp)*	Observaţii / Referinţe
	1.350	

* Suprafaţa este determinată in planul de proiecţie Stereo 70.

DETALII LINIARE IMOBIL

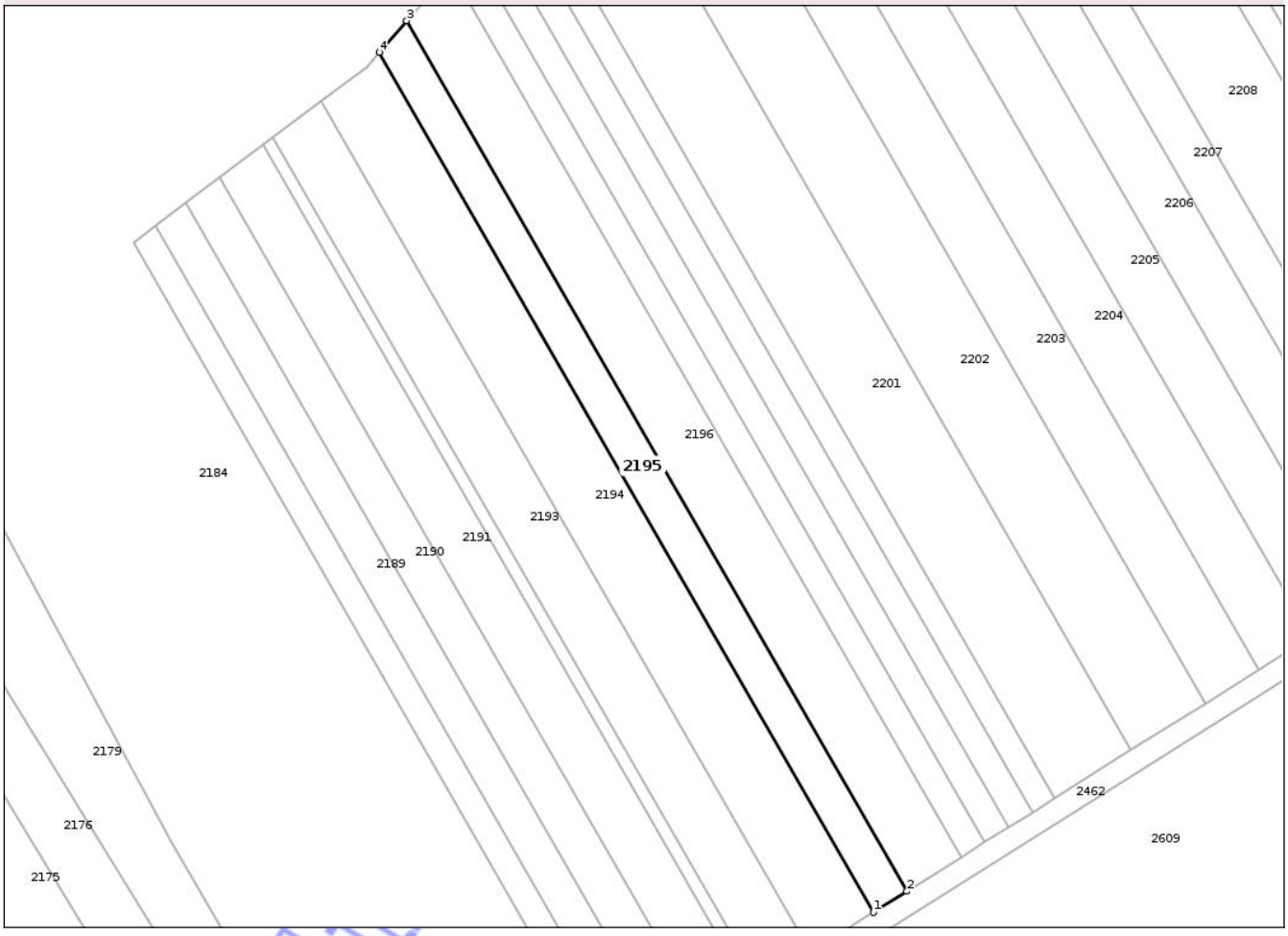

Date referitoare la teren

Crt	Categorie folosinţă	Intra vilan	Suprafaţa (mp)	Tarla	Parcelă	Nr. topo	Observaţii / Referinţe
1	arabil	NU	1.350	15/3	7	-	

Lungime Segmente

1) Valorile lungimilor segmentelor sunt obţinute din proiecţie în plan.

Punct început	X / Y	Punct sfârşit	X / Y	Lungime segment (** (m)
1	503.220,487 291.973,169	2	503.226,687 291.977,073	7.327
2	503.226,687 291.977,073	3	503.134,157 292.137,873	185.522
3	503.134,157 292.137,873	4	503.129,081 292.132,015	7.751
4	503.129,081 292.132,015	1	503.220,487 291.973,169	183.268

**** Lungimile segmentelor sunt determinate în planul de proiecţie Stereo 70 şi sunt rotunjite la 1 milimetru.**

Document care conţine date cu caracter personal, protejat de prevederile Regulamentului (UE) nr. 679/2016 şi Legii 190/2018

***** Distanţa dintre puncte este formată din segmente cumulate ce sunt mai mici decât valoarea 1 milimetru.**

Neutilizabil in circuitul civil

DATE DESPRE IMOBILUL NR. 2196

Oficiul de Cadastru şi Publicitate Imobiliară TELEORMAN
Biroul de Cadastru şi Publicitate Imobiliară Alexandria

A. Partea I. Descrierea imobilului

TEREN Extravilan

Adresa: Jud. Teleorman

Nr. Crt	Nr cadastral Nr. topografic	Suprafaţa* (mp)	Observaţii / Referinţe
A1		2.209	Sector cadastral:28 Teren neimprejmuit;

B. Partea II. Proprietari şi acte

Inscrieri privitoare la dreptul de proprietate şi alte drepturi reale		Referinţe
/		
Hotarare Judecatoreasca nr. 1688, din 22/11/2022 emis de JUDECATORIA ROSIORII DE VEDE JUDETUL TELEORMAN (TITLUL DE PROPRIETATE NR. 3400650 DIN DATA DE 09.10.2003 EMIS DE CJPSDDPAT TELEORMAN);		
B1	Intabulare, drept de PROPRIETATE cu titlu de cumpărare, bun propriu, dobandit prin Hotarare Judecatoreasca, cota actuala 1/2	A1
	1) **BĂLAŞA CAMELIA**	
B2	Intabulare, drept de PROPRIETATE cu titlu de cumpărare, bun propriu, dobandit prin Hotarare Judecatoreasca, cota actuala 1/2	A1
	1) **BĂLAŞA MARCELA**	

C. Partea III. SARCINI .

Inscrieri privind dezmembramintele dreptului de proprietate, drepturi reale de garanţie şi sarcini	Referinţe
NU SUNT	

Neutilizabil în circuitul civil

Anexa Nr. 1 La Partea I

Teren

Nr cadastral	Suprafaţa (mp)*	Observaţii / Referinţe
	2.209	

* Suprafaţa este determinată in planul de proiecţie Stereo 70.

DETALII LINIARE IMOBIL

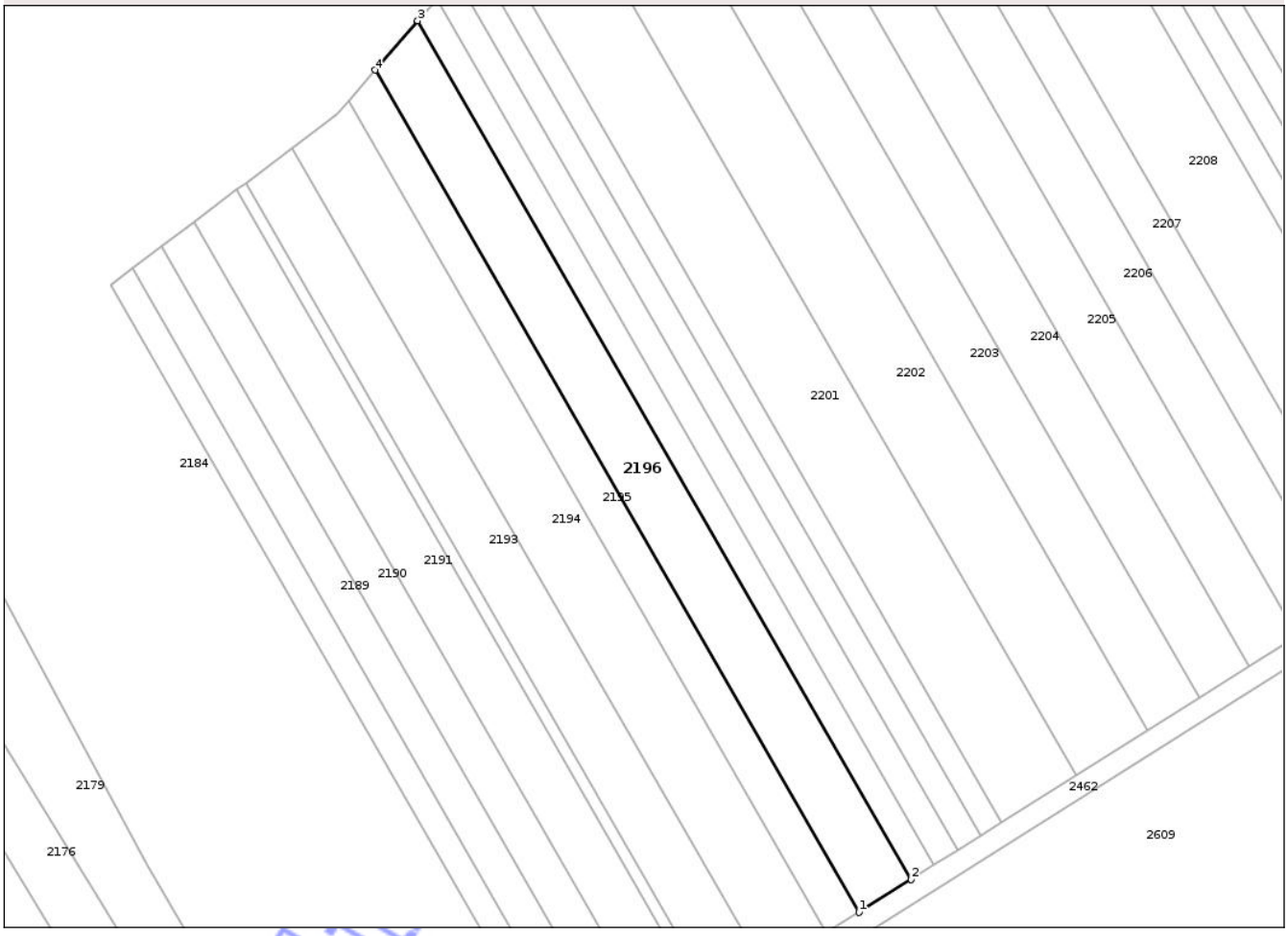

Date referitoare la teren

Crt	Categorie folosinţă	Intra vilan	Suprafaţa (mp)	Tarla	Parcelă	Nr. topo	Observaţii / Referinţe
1	arabil	NU	2.209	15/3	8	-	IDENTIC CU PARCELA 396

Lungime Segmente
1) Valorile lungimilor segmentelor sunt obţinute din proiecţie în plan.

Punct început	X / Y	Punct sfârşit	X / Y	Lungime segment (** (m)
1	503.226,687 291.977,073	2	503.236,673 291.983,361	11.801
2	503.236,673 291.983,361	3	503.142,333 292.147,307	189.152
3	503.142,333 292.147,307	4	503.134,157 292.137,873	12.484
4	503.134,157 292.137,873	1	503.226,687 291.977,073	185.522

**** Lungimile segmentelor sunt determinate în planul de proiecţie Stereo 70 şi sunt rotunjite la 1 milimetru.**

Document care conţine date cu caracter personal, protejat de prevederile Regulamentului (UE) nr. 679/2016 şi Legii 190/2018

***** Distanţa dintre puncte este formată din segmente cumulate ce sunt mai mici decât valoarea 1 milimetru.**

Neutilizabil in circuitul civil

DATE DESPRE IMOBILUL NR. 1550

Oficiul de Cadastru şi Publicitate Imobiliară TELEORMAN
Biroul de Cadastru şi Publicitate Imobiliară Alexandria

A. Partea I. Descrierea imobilului

TEREN Intravilan

Adresa: Loc. Vacaresti, Jud. Teleorman

Nr. Crt	Nr cadastral Nr. topografic	Suprafaţa* (mp)	Observaţii / Referinţe
A1	20724	3.452	Sector cadastral:7 Teren imprejmuit;

Construcţii

Crt	Nr cadastral Nr. topografic	Adresa	Observaţii / Referinţe
A1.1		Loc. Vacaresti, Jud. Teleorman	Nr. niveluri:1; S. construita la sol:65 mp; S. construita desfasurata:65 mp; ANEXĂ
A1.2		Loc. Vacaresti, Jud. Teleorman	Nr. niveluri:1; S. construita la sol:7 mp; S. construita desfasurata:7 mp; ANEXĂ
A1.3		Loc. Vacaresti, Jud. Teleorman	Nr. niveluri:1; S. construita la sol:8 mp; S. construita desfasurata:8 mp; ANEXĂ

B. Partea II. Proprietari şi acte

Inscrieri privitoare la dreptul de proprietate şi alte drepturi reale		Referinţe
32199 / 07/04/2020		
Act Administrativ nr. ADRESA NR.II/10996, din 18/12/2012 emis de INSTITUTIA PREFECTULUI - JUDETUL TELEORMAN (act administrativ nr ADEVERINTA NR.1388 din 15.04.2019, emis de PRIMARIA COMUNEI DRAGANESTI DE VEDE;act administrativ nr ADEVERINTA NR.1023 din 07.04.2020, emis de PRIMARIA COMUNEI DRAGANESTI DE VEDE;act administrativ nr ADRESA NR.II/12669 din 06.11.2009, emis de INSTITUTIA PREFECTULUI JUDETULUI TELEORMAN;act administrativ nr HCL NR.18 din 27.09.2012, emis de CONSILIUL LOCAL AL COMUNEI DRAGANESTI DE VEDE;act administrativ nr 6853287 din 10.10.2008, emis de ANAF;act administrativ nr HCL NR.1 din 04.02.2000, emis de CONSILIUL LOCAL AL COMUNEI DRAGANESTI DE VEDE;act administrativ nr HCL NR.57 din 27.08.2007, emis de CONSILIUL LOCAL AL COMUNEI DRAGANESTI DE VEDE;act administrativ nr HCL NR.27 din 23.11.2018, emis de CONSILIUL LOCAL AL COMUNEI DRAGANESTI DE VEDE);		
B1	Intabulare, drept de PROPRIETATEDOMENIUL PRIVAT, dobandit prin Lege, cota actuala 1/1, cota initiala 1/1	A1
	1) **COMUNA DRAGANESTI DE VEDE**, CIF:6853287	
/		
Act Administrativ nr. 3622, din 13/07/2023 emis de PRIMĂRIA COMUNEI DRĂGĂNEȘTI DE VEDE (ART.12 DIN LEGEA CADASTRULUI ȘI PUBLICITĂȚII IMOBILIARE NR.7/1996, REPUBLICATĂ CU MODIFICĂRILE ȘI COMPLETĂRILE ULTERIOARE);		
B2	Intabulare, drept de PROPRIETATE, dobandit prin Lege, cota actuala 1/1	A1.1, A1.2, A1.3
	1) **COMUNA DRAGANESTI DE VEDE**, CIF:6853287	

C. Partea III. SARCINI .

Inscrieri privind dezmembramintele dreptului de proprietate, drepturi reale de garanţie şi sarcini	Referinţe
NU SUNT	

Neautorizat în circuitul civil

Anexa Nr. 1 La Partea I

Teren

Nr cadastral	Suprafaţa (mp)*	Observaţii / Referinţe
20724	3.452	

* Suprafaţa este determinată in planul de proiecţie Stereo 70.

DETALII LINIARE IMOBIL

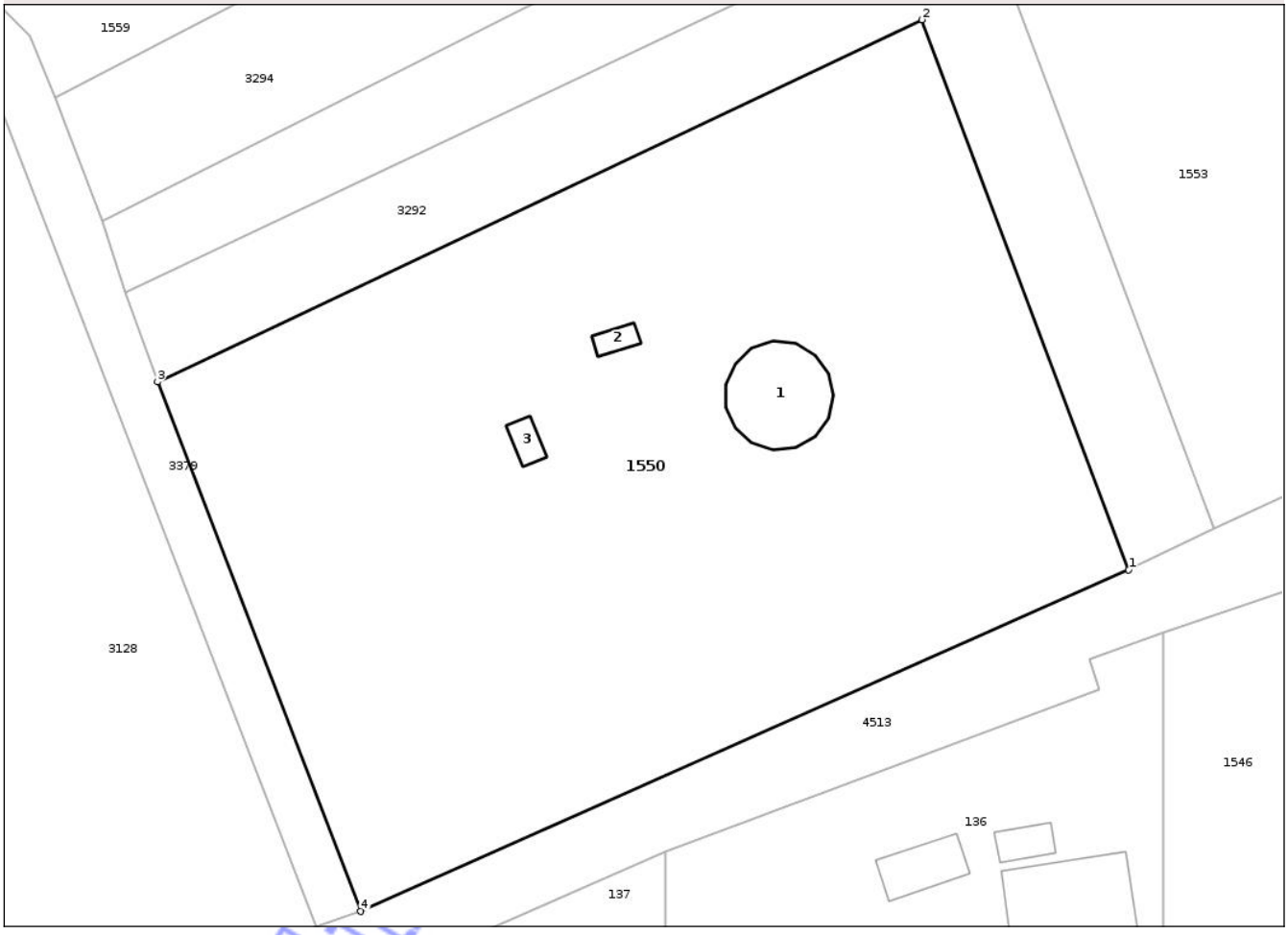

Date referitoare la teren

Crt	Categorie folosinţă	Intra vilan	Suprafaţa (mp)	Tarla	Parcelă	Nr. topo	Observaţii / Referinţe
1	curti constructii	DA	3.452	7	33/1	-	

Date referitoare la construcţii

Crt	Număr	Destinaţie construcţie	Supraf. (mp)	Situaţie juridică	Observaţii / Referinţe
A1.1		constructii anexa	Din acte: 0 Masurata: 65	Cu acte	Nr. niveluri:1; S. construita la sol:65 mp; S. construita desfasurata:65 mp; ANEXĂ
A1.2		constructii anexa	Din acte: 0 Masurata: 7	Cu acte	Nr. niveluri:1; S. construita la sol:7 mp; S. construita desfasurata:7 mp; ANEXĂ
A1.3		constructii anexa	Din acte: 0 Masurata: 8	Cu acte	Nr. niveluri:1; S. construita la sol:8 mp; S. construita desfasurata:8 mp; ANEXĂ

Lungime Segmente

1) Valorile lungimilor segmentelor sunt obţinute din proiecţie în plan.

Punct început	X / Y	Punct sfârşit	X / Y	Lungime segment (** (m)
1	501.525,141 293.070,915	2	501.507,711 293.117,253	49.508
2	501.507,711 293.117,253	3	501.443,199 293.086,736	71.366

Document care conţine date cu caracter personal, protejat de prevederile Regulamentului (UE) nr. 679/2016 şi Legii 190/2018

Punct început	X / Y	Punct sfârşit	X / Y	Lungime segment (** (m)
3	501.443,199 293.086,736	4	501.460,363 293.042,128	47.796
4	501.460,363 293.042,128	1	501.525,141 293.070,915	70.886

**** Lungimile segmentelor sunt determinate în planul de proiecţie Stereo 70 şi sunt rotunjite la 1 milimetru.**
***** Distanţa dintre puncte este formată din segmente cumulate ce sunt mai mici decât valoarea 1 milimetru.**

Neutilizabil in circuitul civil

DATE DESPRE IMOBILUL NR. 1555

Oficiul de Cadastru şi Publicitate Imobiliară TELEORMAN
Biroul de Cadastru şi Publicitate Imobiliară Alexandria

A. Partea I. Descrierea imobilului

TEREN Intravilan

Adresa: Loc. Vacaresti, Jud. Teleorman, DRUM DE EXPLOATARE

Nr. Crt	Nr cadastral Nr. topografic	Suprafaţa* (mp)	Observaţii / Referinţe
A1		Din acte: 0 Masurata: 537	Sector cadastral:7 Teren neimprejmuit;

B. Partea II. Proprietari şi acte

Inscrieri privitoare la dreptul de proprietate şi alte drepturi reale		Referinţe
/		
Act Normativ nr. 7, din 13/03/1996 emis de PARLAMENTUL ROMÂNIEI;		
B1	Inscrierea provizorie, drept de PROPRIETATEDOMENIU PUBLIC, dobandit prin Lege, cota actuala 1/1	A1
	1) **COMUNA DRĂGĂNEȘTI DE VEDE**, CIF:6853287	

C. Partea III. SARCINI .

Inscrieri privind dezmembramintele dreptului de proprietate, drepturi reale de garanţie şi sarcini	Referinţe
NU SUNT	

Neutilizabil în circuitul civil

Anexa Nr. 1 La Partea I

Teren

Nr cadastral	Suprafaţa (mp)*	Observaţii / Referinţe
	Din acte: 0 Masurata: 537	

* Suprafaţa este determinată in planul de proiecţie Stereo 70.

DETALII LINIARE IMOBIL

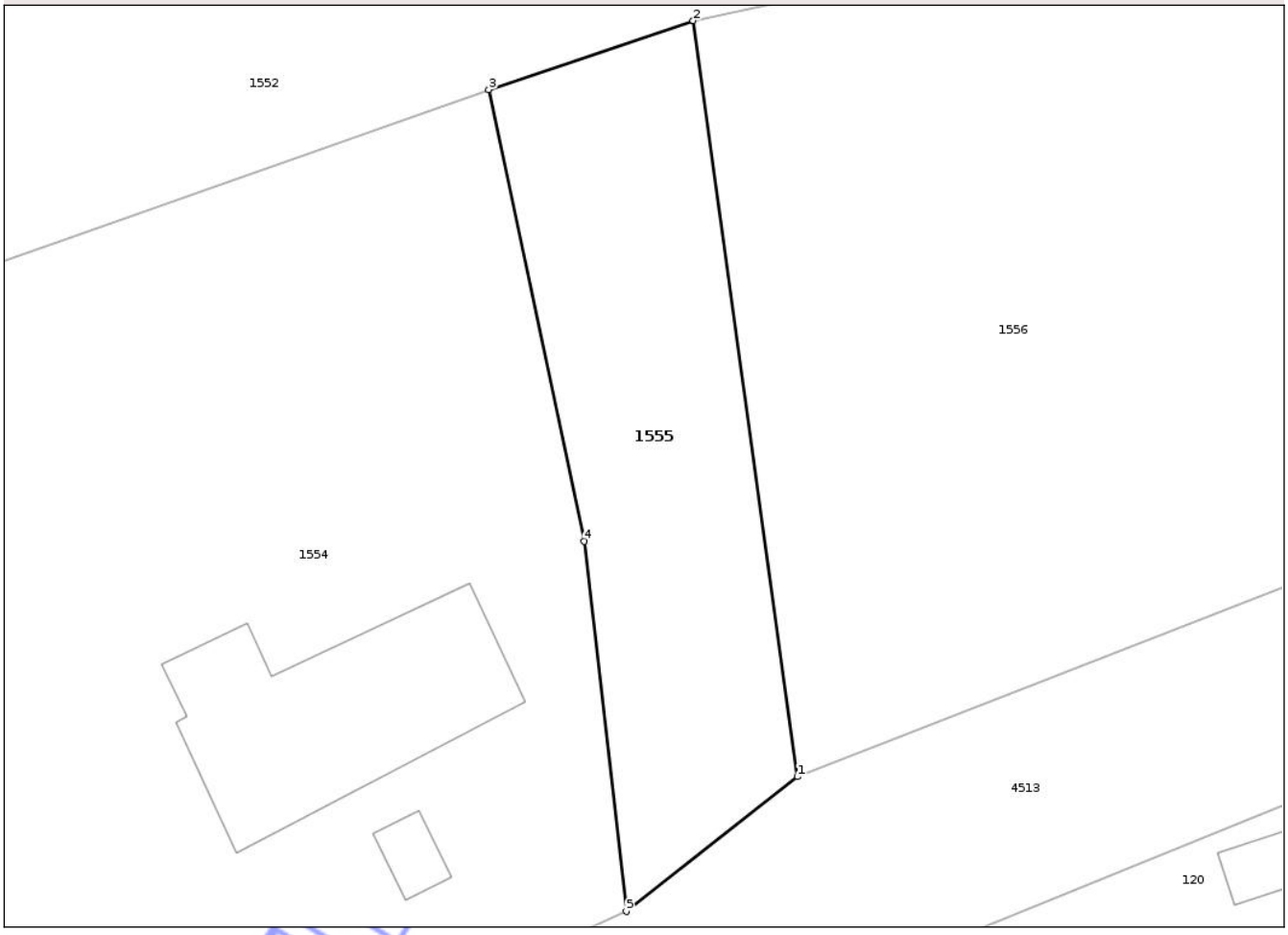

Date referitoare la teren

Crt	Categorie folosinţă	Intra vilan	Suprafaţa (mp)	Tarla	Parcelă	Nr. topo	Observaţii / Referinţe
1	drum	DA	537	-	-	-	

Lungime Segmente

1) Valorile lungimilor segmentelor sunt obţinute din proiecţie în plan.

Punct început	X / Y	Punct sfârşit	X / Y	Lungime segment (** (m)
1	501.652,571 293.132,679	2	501.646,382 293.177,538	45.284
2	501.646,382 293.177,538	3	501.634,246 293.173,453	12.805
3	501.634,246 293.173,453	4	501.639,915 293.146,64	27.406
4	501.639,915 293.146,64	5	501.642,405 293.124,682	22.099
5	501.642,405 293.124,682	1	501.652,571 293.132,679	12.934

Document care conţine date cu caracter personal, protejat de prevederile Regulamentului (UE) nr. 679/2016 şi Legii 190/2018

**** Lungimile segmentelor sunt determinate în planul de proiecţie Stereo 70 şi sunt rotunjite la 1 milimetru.**
***** Distanţa dintre puncte este formată din segmente cumulate ce sunt mai mici decât valoarea 1 milimetru.**

Neutilizabil in circuitul civil

DATE DESPRE IMOBILUL NR. 1556

Oficiul de Cadastru şi Publicitate Imobiliară TELEORMAN
Biroul de Cadastru şi Publicitate Imobiliară Alexandria

A. Partea I. Descrierea imobilului

TEREN Intravilan

Adresa: Loc. Vacaresti, Calea Roșiori, Nr. 69, Jud. Teleorman

Nr. Crt	Nr cadastral Nr. topografic	Suprafaţa* (mp)	Observaţii / Referinţe
A1		4.000	Sector cadastral:7 Teren imprejmuit;

Construcţii

Crt	Nr cadastral Nr. topografic	Adresa	Observaţii / Referinţe
A1.1		Loc. Vacaresti, Calea Roșiori, Nr. 69, Jud. Teleorman	Nr. niveluri:1; S. construita la sol:134 mp; S. construita desfasurata:134 mp; LOCUINȚĂ P
A1.2		Loc. Vacaresti, Calea Roșiori, Nr. 69, Jud. Teleorman	Nr. niveluri:1; S. construita la sol:82 mp; S. construita desfasurata:82 mp; ANEXĂ
A1.3		Loc. Vacaresti, Calea Roșiori, Nr. 69, Jud. Teleorman	Nr. niveluri:1; S. construita la sol:54 mp; S. construita desfasurata:54 mp; ANEXĂ
A1.4		Loc. Vacaresti, Calea Roșiori, Nr. 69, Jud. Teleorman	Nr. niveluri:1; S. construita la sol:23 mp; S. construita desfasurata:23 mp; ANEXĂ

B. Partea II. Proprietari şi acte

Inscrieri privitoare la dreptul de proprietate şi alte drepturi reale		Referinţe
/		
Act Administrativ nr. 3408052, din 12/05/2009 emis de CJPSDDPAT TELEORMAN (CERTIFICAT DE DECES NR. 224715 DIN DATA DE 20.12.1997 ELIBERAT DE PRIMĂRIA DRĂGĂNEȘTI DE VEDE);		
B1	Intabulare, drept de PROPRIETATE, dobandit prin Reconstituire, cota actuala 1/1	A1
	1) **CERNEA R ANA**, DECEDATĂ, LIPSĂ CNP DEFUNCT:Da	
Act Administrativ nr. 3622, din 13/07/2023 emis de PRIMĂRIA COMUNEI DRĂGĂNEȘTI DE VEDE (ART.12 DIN LEGEA CADASTRULUI ȘI PUBLICITĂȚII IMOBILIARE NR.7/1996, REPUBLICATĂ CU MODIFICĂRILE ȘI COMPLETĂRILE ULTERIOARE);		
B2	Intabulare, drept de PROPRIETATE, dobandit prin Lege, cota actuala 1/1	A1.1, A1.2, A1.3, A1.4
	1) **CERNEA R ANA**, DECEDATĂ, LIPSĂ CNP DEFUNCT:Da	

C. Partea III. SARCINI .

Inscrieri privind dezmembramintele dreptului de proprietate, drepturi reale de garanţie şi sarcini	Referinţe
NU SUNT	

Neautorizat în circuitul civil

Anexa Nr. 1 La Partea I

Teren

Nr cadastral	Suprafaţa (mp)*	Observaţii / Referinţe
	4.000	

* Suprafaţa este determinată in planul de proiecţie Stereo 70.

DETALII LINIARE IMOBIL

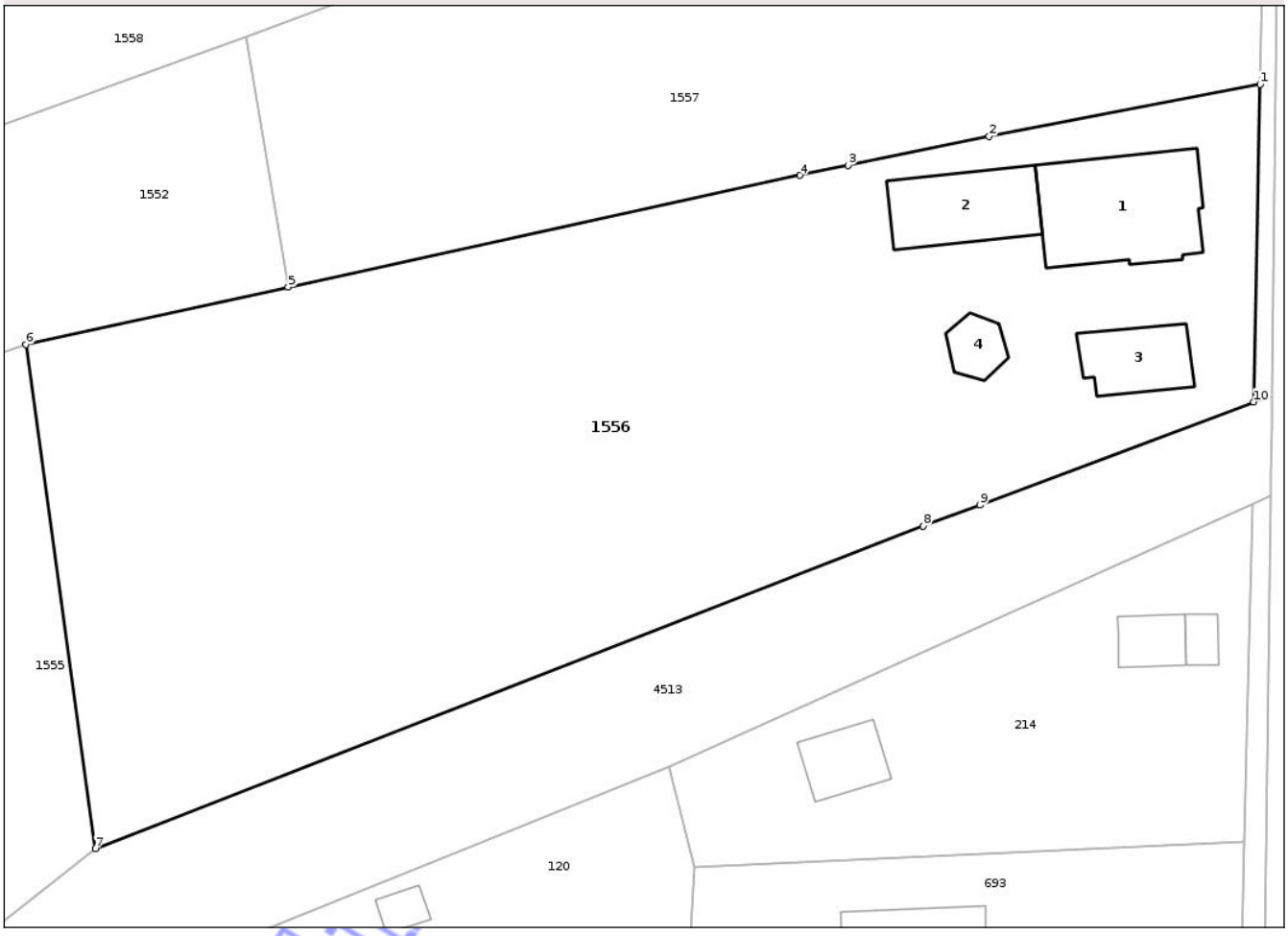

Date referitoare la teren

Crt	Categorie folosinţă	Intra vilan	Suprafaţa (mp)	Tarla	Parcelă	Nr. topo	Observaţii / Referinţe
1	curti constructii	DA	921	7	1/1, 1/2, 1/3	-	
2	arabil	DA	3.079	7	1/1, 1/2, 1/3	-	

Date referitoare la construcţii

Crt	Număr	Destinaţie construcţie	Supraf. (mp)	Situaţie juridică	Observaţii / Referinţe
A1.1		constructii de locuinte	Din acte: 0 Masurata: 134	Cu acte	Nr. niveluri:1; S. construita la sol:134 mp; S. construita desfasurata:134 mp; LOCUINȚĂ P
A1.2		constructii anexa	Din acte: 0 Masurata: 82	Cu acte	Nr. niveluri:1; S. construita la sol:82 mp; S. construita desfasurata:82 mp; ANEXĂ
A1.3		constructii anexa	Din acte: 0 Masurata: 54	Cu acte	Nr. niveluri:1; S. construita la sol:54 mp; S. construita desfasurata:54 mp; ANEXĂ
A1.4		constructii anexa	Din acte: 0 Masurata: 23	Cu acte	Nr. niveluri:1; S. construita la sol:23 mp; S. construita desfasurata:23 mp; ANEXĂ

Document care conține date cu caracter personal, protejat de prevederile Regulamentului (UE) nr. 679/2016 și Legii 190/2018

Lungime Segmente
1) Valorile lungimilor segmentelor sunt obţinute din proiecţie în plan.

Punct început	X / Y	Punct sfârşit	X / Y	Lungime segment (** (m)
1	501.756,326 293.200,676	2	501.732,169 293.196,04	24.598
2	501.732,169 293.196,04	3	501.719,598 293.193,457	12.834
3	501.719,598 293.193,457	4	501.715,341 293.192,583	4.346
4	501.715,341 293.192,583	5	501.669,74 293.182,615	46.678
5	501.669,74 293.182,615	6	501.646,382 293.177,538	23.903
6	501.646,382 293.177,538	7	501.652,571 293.132,679	45.284
7	501.652,571 293.132,679	8	501.726,312 293.161,374	79.127
8	501.726,312 293.161,374	9	501.731,333 293.163,259	5.363
9	501.731,333 293.163,259	10	501.755,739 293.172,421	26.069
10	501.755,739 293.172,421	1	501.756,326 293.200,676	28.261

**** Lungimile segmentelor sunt determinate în planul de proiecţie Stereo 70 şi sunt rotunjite la 1 milimetru.**
***** Distanţa dintre puncte este formată din segmente cumulate ce sunt mai mici decât valoarea 1 milimetru.**

Neutilizabil în circuitul civil

DATE DESPRE IMOBILUL NR. 1557

Oficiul de Cadastru şi Publicitate Imobiliară TELEORMAN
Biroul de Cadastru şi Publicitate Imobiliară Alexandria

A. Partea I. Descrierea imobilului

TEREN Intravilan

Adresa: Loc. Vacaresti, Calea Roșiori, Nr. 71, Jud. Teleorman

Nr. Crt	Nr cadastral Nr. topografic	Suprafaţa* (mp)	Observaţii / Referinţe
A1		2.500	Sector cadastral:7 Teren neimprejmuit;

B. Partea II. Proprietari şi acte

Inscrieri privitoare la dreptul de proprietate şi alte drepturi reale		Referinţe
/		
Hotarare Judecatoreasca nr. 464, din 27/03/2009 emis de JUDECĂTORIA ROȘIORII DE VEDE JUDEȚUL TELEORMAN (TITLUL DE PROPRIETATE NR. 3400569 DIN DATA DE 07.04.2000 EMIS DE CJPSDDPAT TELEORMAN);		
B1	Intabulare, drept de PROPRIETATE cu titlu de cumpărare, bun comun, dobandit prin Hotarare Judecatoreasca, cota actuala 1/1	A1
	1) **BURCEA PETRICĂ** 2) **BURCEA GICA**, LIPSĂ CNP	

C. Partea III. SARCINI .

Inscrieri privind dezmembramintele dreptului de proprietate, drepturi reale de garanţie şi sarcini	Referinţe
NU SUNT	

Neutilizabil în circuitul civil

Anexa Nr. 1 La Partea I

Teren

Nr cadastral	Suprafaţa (mp)*	Observaţii / Referinţe
	2.500	

* Suprafaţa este determinată in planul de proiecţie Stereo 70.

DETALII LINIARE IMOBIL

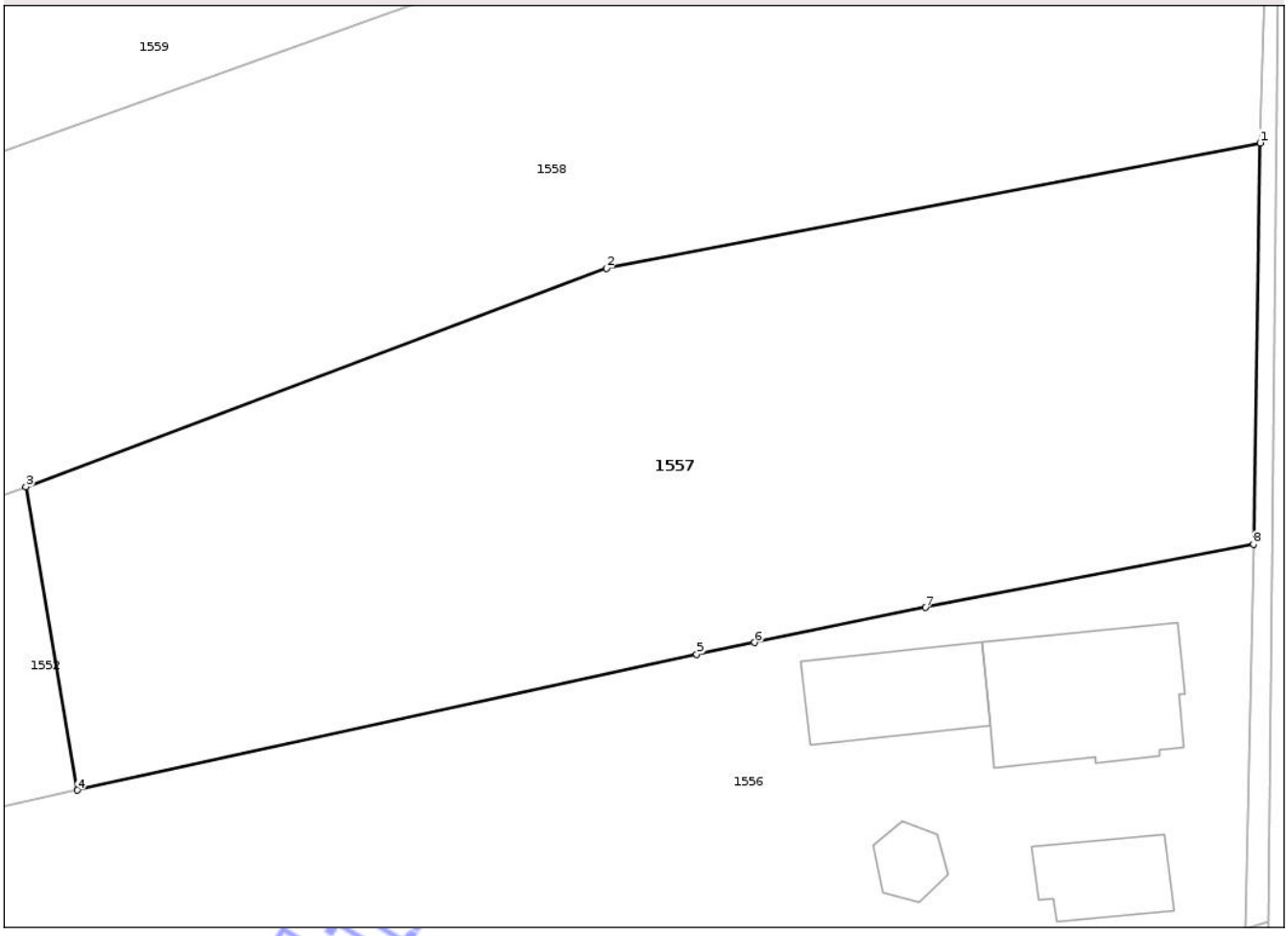

Date referitoare la teren

Crt	Categorie folosinţă	Intra vilan	Suprafaţa (mp)	Tarla	Parcelă	Nr. topo	Observaţii / Referinţe
1	arabil	DA	2.500	7	2	-	

Lungime Segmente
1) Valorile lungimilor segmentelor sunt obţinute din proiecţie în plan.

Punct început	X / Y	Punct sfârşit	X / Y	Lungime segment (** (m)
1	501.756,819 293.230,186	2	501.708,692 293.220,972	49.001
2	501.708,692 293.220,972	3	501.665,976 293.204,897	45.641
3	501.665,976 293.204,897	4	501.669,74 293.182,615	22.598
4	501.669,74 293.182,615	5	501.715,341 293.192,583	46.678
5	501.715,341 293.192,583	6	501.719,598 293.193,457	4.346

Document care conţine date cu caracter personal, protejat de prevederile Regulamentului (UE) nr. 679/2016 şi Legii 190/2018

Punct început	X / Y	Punct sfârşit	X / Y	Lungime segment (** (m)
6	501.719,598 293.193,457	7	501.732,169 293.196,04	12.834
7	501.732,169 293.196,04	8	501.756,326 293.200,676	24.598
8	501.756,326 293.200,676	1	501.756,819 293.230,186	29.514

**** Lungimile segmentelor sunt determinate în planul de proiecţie Stereo 70 şi sunt rotunjite la 1 milimetru.**
***** Distanţa dintre puncte este formată din segmente cumulate ce sunt mai mici decât valoarea 1 milimetru.**

Neutilizabil in circuitul civil

DATE DESPRE IMOBILUL NR. 1558

Oficiul de Cadastru şi Publicitate Imobiliară TELEORMAN
Biroul de Cadastru şi Publicitate Imobiliară Alexandria

A. Partea I. Descrierea imobilului

Nr. CF vechi:261
Nr. cadastral vechi:304/2

TEREN Intravilan

Adresa: Loc. Vacaresti, Calea Roșiori, Nr. 73, Jud. Teleorman

Nr. Crt	Nr cadastral Nr. topografic	Suprafaţa* (mp)	Observaţii / Referinţe
A1	20398	3.702	Sector cadastral:7 Teren neimprejmuit;

B. Partea II. Proprietari şi acte

Inscrieri privitoare la dreptul de proprietate şi alte drepturi reale		Referinţe
5128 / 12/04/2007		
Act Notarial nr. 956, din 11/04/2007 emis de BNP BARBU MARIA;		
B1	Intabulare, drept de PROPRIETATEtitlu de cumparare,bun propriu, dobandit prin Conventie, cota actuala 1/1, cota initiala 1/1	A1
	1) **MINCĂ IULIAN**	
	OBSERVATII: (provenita din conversia CF 261)	
724 / 23/01/2009		
Hotarare Judecatoreasca nr. NR. 17 DIN, din 08/01/2009 emis de JUDECATORIA ROSIORI DE VEDE;		
B2	SE NOTEAZA RESPINGEREA ACTIUNII CIVILE CE FACE OBIECTUL DOSARULUI NR. 67/292/2009 AVAND CA OBIECT HOTARARE CARE SA TINA LOC DE ACT AUTENTIC, NEFIIND INDEPLINITE PREVEDERILE ART. 55 (A) DIN LEGEA NR.7/1996, REPUBLICATA	A1
	OBSERVATII: (provenita din conversia CF 261)	

C. Partea III. SARCINI .

Inscrieri privind dezmembramintele dreptului de proprietate, drepturi reale de garanţie şi sarcini	Referinţe
NU SUNT	

Neutilizabil în circuitul civil

Anexa Nr. 1 La Partea I

Teren

Nr cadastral	Suprafaţa (mp)*	Observaţii / Referinţe
20398	3.702	

* Suprafaţa este determinată in planul de proiecţie Stereo 70.

DETALII LINIARE IMOBIL

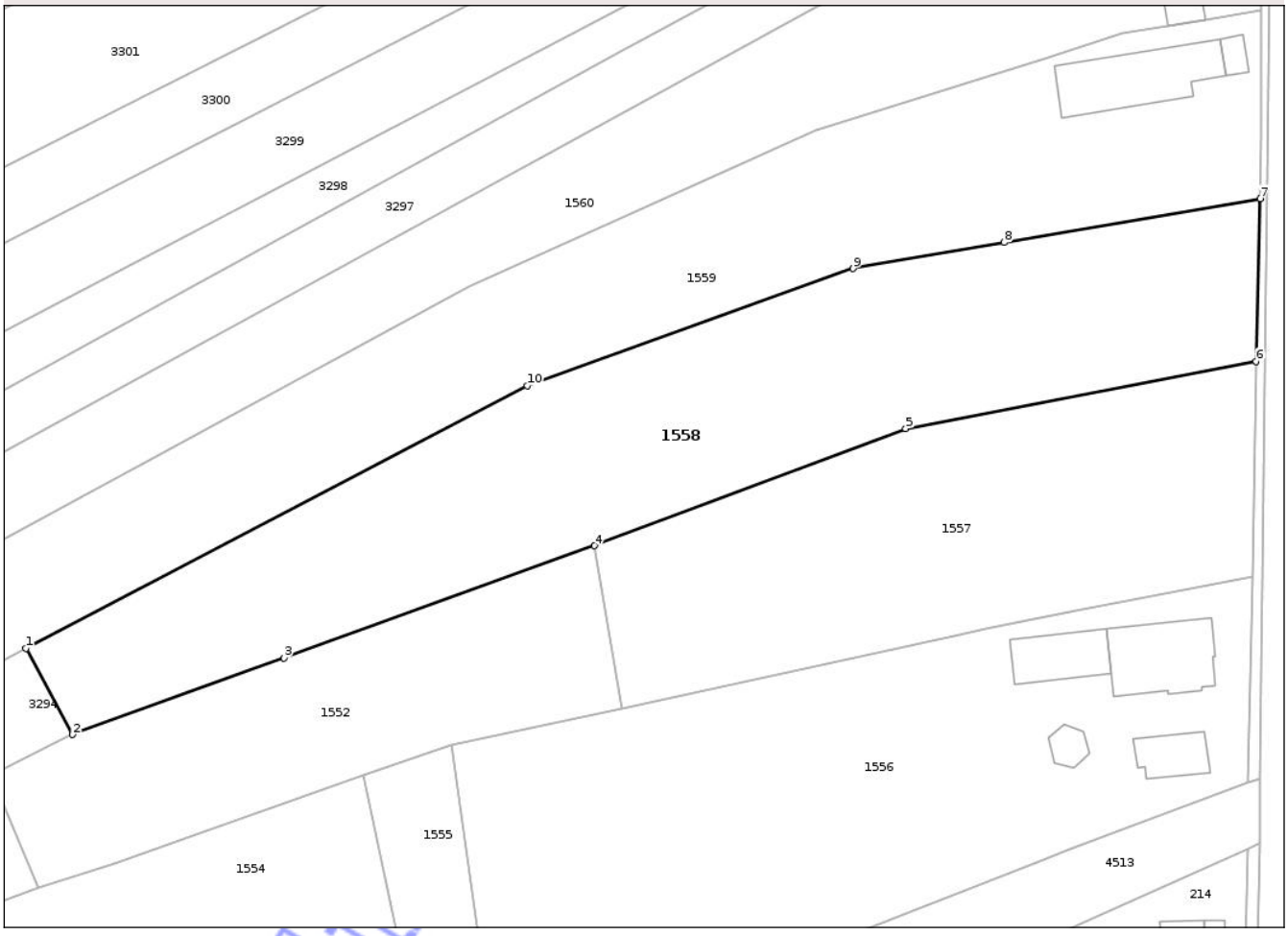

Date referitoare la teren

Crt	Categorie folosinţă	Intra vilan	Suprafaţa (mp)	Tarla	Parcelă	Nr. topo	Observaţii / Referinţe
1	arabil	DA	3.702	7	3	-	

Lungime Segmente
1) Valorile lungimilor segmentelor sunt obţinute din proiecţie în plan.

Punct început	X / Y	Punct sfârşit	X / Y	Lungime segment (** (m)
1	501.587,898 293.190,824	2	501.594,302 293.179,011	13.437
2	501.594,302 293.179,011	3	501.623,324 293.189,536	30.872
3	501.623,324 293.189,536	4	501.665,976 293.204,897	45.334
4	501.665,976 293.204,897	5	501.708,692 293.220,972	45.641
5	501.708,692 293.220,972	6	501.756,819 293.230,186	49.001

Document care conţine date cu caracter personal, protejat de prevederile Regulamentului (UE) nr. 679/2016 şi Legii 190/2018

Punct început	X / Y	Punct sfârşit	X / Y	Lungime segment (** (m)
6	501.756,819 293.230,186	7	501.757,385 293.252,523	22.344
7	501.757,385 293.252,523	8	501.722,215 293.246,476	35.686
8	501.722,215 293.246,476	9	501.701,51 293.242,917	21.009
9	501.701,51 293.242,917	10	501.656,722 293.226,86	47.579
10	501.656,722 293.226,86	1	501.587,898 293.190,824	77.687

**** Lungimile segmentelor sunt determinate în planul de proiecţie Stereo 70 şi sunt rotunjite la 1 milimetru.**
***** Distanţa dintre puncte este formată din segmente cumulate ce sunt mai mici decât valoarea 1 milimetru.**

Neutilizabil in circuitul civil

DATE DESPRE IMOBILUL NR. 2197

Oficiul de Cadastru şi Publicitate Imobiliară TELEORMAN
Biroul de Cadastru şi Publicitate Imobiliară Alexandria

A. Partea I. Descrierea imobilului

TEREN Extravilan

Adresa: Jud. Teleorman

Nr. Crt	Nr cadastral Nr. topografic	Suprafaţa* (mp)	Observaţii / Referinţe
A1		988	Sector cadastral:28 Teren neimprejmuit;

B. Partea II. Proprietari şi acte

Inscrieri privitoare la dreptul de proprietate şi alte drepturi reale		Referinţe
/		
Act Administrativ nr. 3400674, din 04/11/2004 emis de CJPSDDPAT TELEORMAN (CERTIFICAT DE DECES NR. 429830 DIN DATA DE 25.12.2018 ELIBERAT DE PRIMĂRIA DRĂGĂNEȘTI DE VEDE);		
B1	Intabulare, drept de PROPRIETATE, dobandit prin Reconstituire, cota actuala 1/1	A1
	1) **BELU V GHEORGHE**, DECEDAT DEFUNCT:Da	

C. Partea III. SARCINI .

Inscrieri privind dezmembramintele dreptului de proprietate, drepturi reale de garanţie şi sarcini	Referinţe
NU SUNT	

Neutilizabil în circuitul civil

Anexa Nr. 1 La Partea I

Teren

Nr cadastral	Suprafaţa (mp)*	Observaţii / Referinţe
	988	

* Suprafaţa este determinată in planul de proiecţie Stereo 70.

DETALII LINIARE IMOBIL

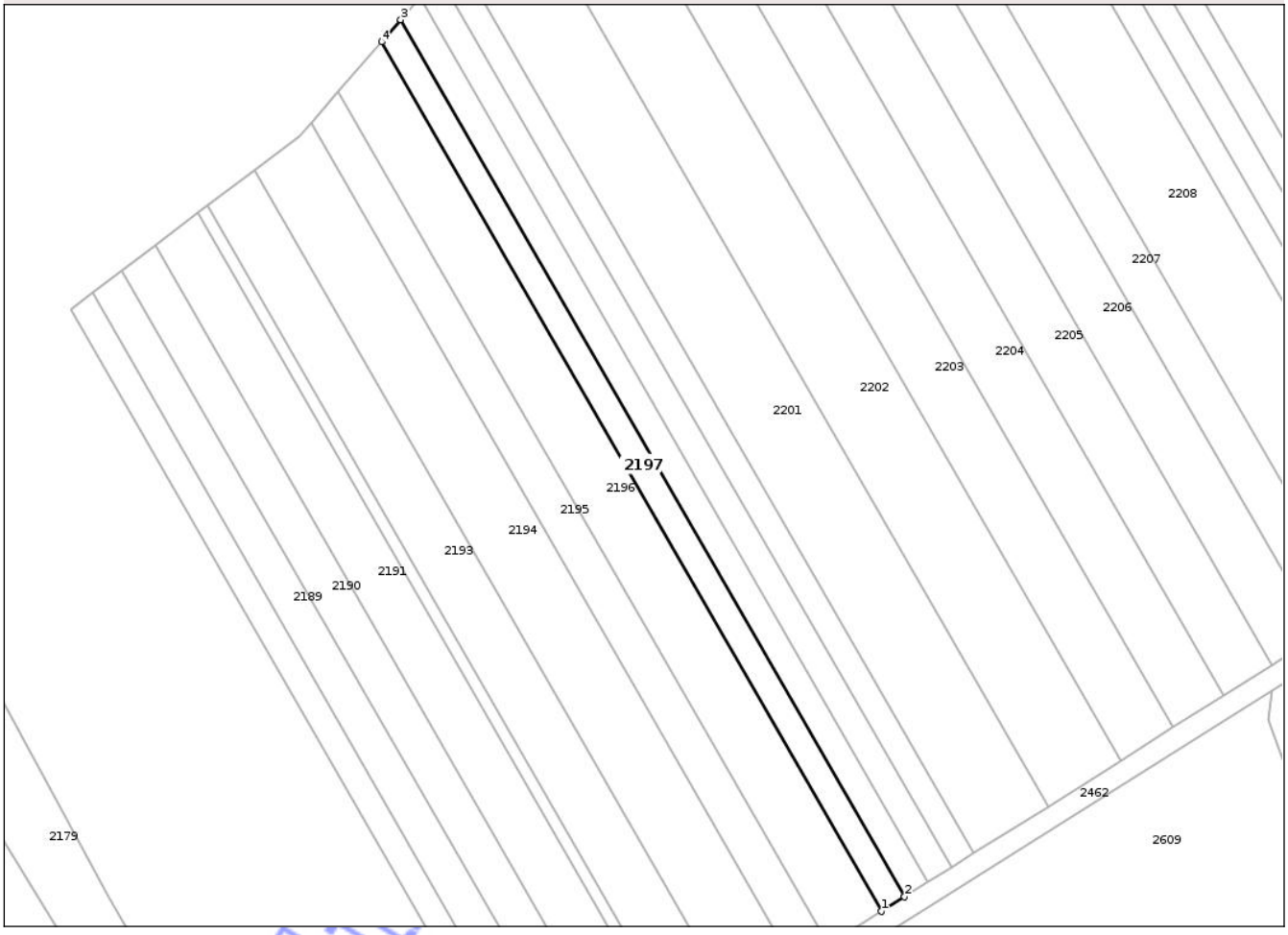

Date referitoare la teren

Crt	Categorie folosinţă	Intra vilan	Suprafaţa (mp)	Tarla	Parcelă	Nr. topo	Observaţii / Referinţe
1	arabil	NU	988	15/3	9	-	IDENTIC CU PARCELA 397

Lungime Segmente

1) Valorile lungimilor segmentelor sunt obţinute din proiecţie în plan.

Punct început	X / Y	Punct sfârşit	X / Y	Lungime segment (** (m)
1	503.236,673 291.983,361	2	503.241,078 291.986,135	5.206
2	503.241,078 291.986,135	3	503.145,939 292.151,469	190.753
3	503.145,939 292.151,469	4	503.142,333 292.147,307	5.507
4	503.142,333 292.147,307	1	503.236,673 291.983,361	189.152

**** Lungimile segmentelor sunt determinate în planul de proiecţie Stereo 70 şi sunt rotunjite la 1 milimetru.**

Document care conţine date cu caracter personal, protejat de prevederile Regulamentului (UE) nr. 679/2016 şi Legii 190/2018

***** Distanţa dintre puncte este formată din segmente cumulate ce sunt mai mici decât valoarea 1 milimetru.**

Neutilizabil in circuitul civil

DATE DESPRE IMOBILUL NR. 2198

Oficiul de Cadastru şi Publicitate Imobiliară TELEORMAN
Biroul de Cadastru şi Publicitate Imobiliară Alexandria

A. Partea I. Descrierea imobilului

TEREN Extravilan

Adresa: Jud. Teleorman

Nr. Crt	Nr cadastral Nr. topografic	Suprafaţa* (mp)	Observaţii / Referinţe
A1		1.000	Sector cadastral:28 Teren neimprejmuit;

B. Partea II. Proprietari şi acte

Inscrieri privitoare la dreptul de proprietate şi alte drepturi reale		Referinţe
/		
Act Notarial nr. 628, din 22/12/1994 emis de NOTARIATUL DE STAT LOCAL ROSIORII DE VEDE (TITLUL DE PROPRIETATE NR. 3400041 DIN DATA DE 03.06.1993 EMIS DE CJPSDDPAT TELEORMAN, CERTIFICAT DE DECES NR. 801679 DIN DATA DE 02.03.2015 ELIBERAT DE PRIMĂRIA DRĂGĂNEȘTI DE VEDE);		
B1	Intabulare, drept de PROPRIETATE cu titlu de moștenire, bun propriu, dobandit prin Succesiune, cota actuala 1/1	A1
	1) **BARBU ELISABETA**, DECEDATĂ DEFUNCT:Da	

C. Partea III. SARCINI .

Inscrieri privind dezmembramintele dreptului de proprietate, drepturi reale de garanţie şi sarcini	Referinţe
NU SUNT	

Neutilizabil în circuitul civil

Anexa Nr. 1 La Partea I

Teren

Nr cadastral	Suprafaţa (mp)*	Observaţii / Referinţe
	1.000	

* Suprafaţa este determinată in planul de proiecţie Stereo 70.

DETALII LINIARE IMOBIL

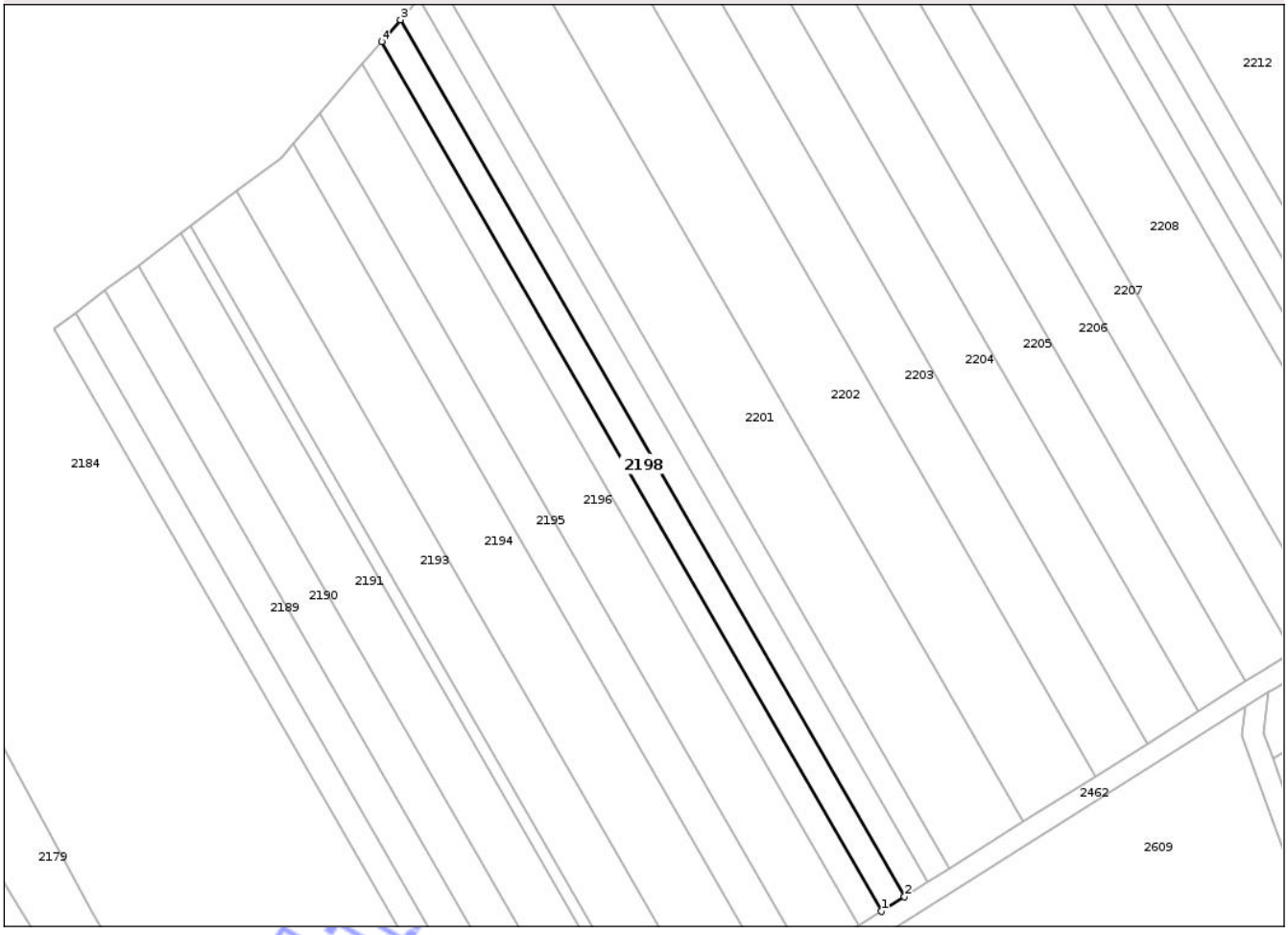

Date referitoare la teren

Crt	Categorie folosinţă	Intra vilan	Suprafaţa (mp)	Tarla	Parcelă	Nr. topo	Observaţii / Referinţe
1	arabil	NU	1.000	15/3	10	-	IDENTIC CU TARLA 15

Lungime Segmente

1) Valorile lungimilor segmentelor sunt obţinute din proiecţie în plan.

Punct început	X / Y	Punct sfârşit	X / Y	Lungime segment (** (m)
1	503.241,078 291.986,135	2	503.245,499 291.988,919	5.225
2	503.245,499 291.988,919	3	503.149,559 292.155,646	192.36
3	503.149,559 292.155,646	4	503.145,939 292.151,469	5.527
4	503.145,939 292.151,469	1	503.241,078 291.986,135	190.753

**** Lungimile segmentelor sunt determinate în planul de proiecţie Stereo 70 şi sunt rotunjite la 1 milimetru.**

Document care conţine date cu caracter personal, protejat de prevederile Regulamentului (UE) nr. 679/2016 şi Legii 190/2018

***** Distanţa dintre puncte este formată din segmente cumulate ce sunt mai mici decât valoarea 1 milimetru.**

Neutilizabil in circuitul civil

DATE DESPRE IMOBILUL NR. 2199

Oficiul de Cadastru şi Publicitate Imobiliară TELEORMAN
Biroul de Cadastru şi Publicitate Imobiliară Alexandria

A. Partea I. Descrierea imobilului

TEREN Extravilan

Adresa: Jud. Teleorman

Nr. Crt	Nr cadastral Nr. topografic	Suprafaţa* (mp)	Observaţii / Referinţe
A1		1.000	Sector cadastral:28 Teren neimprejmuit;

B. Partea II. Proprietari şi acte

Inscrieri privitoare la dreptul de proprietate şi alte drepturi reale		Referinţe
/		
Act Notarial nr. 194, din 10/06/2005 emis de BNP TAMARA MORCOV (TITLUL DE PROPRIETATE NR. 3400522 DIN DATA DE 16.10.1997 EMIS DE CJPSDDPAT TELEORMAN);		
B1	Intabulare, drept de PROPRIETATE cu titlu de moștenire, bun propriu, dobandit prin Succesiune, cota actuala 1/1	A1
	1) **LETCANU FLOAREA**	

C. Partea III. SARCINI .

Inscrieri privind dezmembramintele dreptului de proprietate, drepturi reale de garanţie şi sarcini	Referinţe
NU SUNT	

Neutilizabil în circuitul civil

Anexa Nr. 1 La Partea I

Teren

Nr cadastral	Suprafaţa (mp)*	Observaţii / Referinţe
	1.000	

* Suprafaţa este determinată in planul de proiecţie Stereo 70.

DETALII LINIARE IMOBIL

Date referitoare la teren

Crt	Categorie folosinţă	Intra vilan	Suprafaţa (mp)	Tarla	Parcelă	Nr. topo	Observaţii / Referinţe
1	arabil	NU	1.000	15/3	12	-	

Lungime Segmente

1) Valorile lungimilor segmentelor sunt obţinute din proiecţie în plan.

Punct început	X / Y	Punct sfârşit	X / Y	Lungime segment (** (m)
1	503.245,499 291.988,919	2	503.249,884 291.991,679	5.181
2	503.249,884 291.991,679	3	503.153,148 292.159,788	193.955
3	503.153,148 292.159,788	4	503.149,559 292.155,646	5.481
4	503.149,559 292.155,646	1	503.245,499 291.988,919	192.36

**** Lungimile segmentelor sunt determinate în planul de proiecţie Stereo 70 şi sunt rotunjite la 1 milimetru.**

Document care conţine date cu caracter personal, protejat de prevederile Regulamentului (UE) nr. 679/2016 şi Legii 190/2018

***** Distanţa dintre puncte este formată din segmente cumulate ce sunt mai mici decât valoarea 1 milimetru.**

Neutilizabil in circuitul civil

DATE DESPRE IMOBILUL NR. 2200

Oficiul de Cadastru şi Publicitate Imobiliară TELEORMAN
Biroul de Cadastru şi Publicitate Imobiliară Alexandria

A. Partea I. Descrierea imobilului

TEREN Extravilan

Adresa: Jud. Teleorman

Nr. Crt	Nr cadastral Nr. topografic	Suprafaţa* (mp)	Observaţii / Referinţe
A1		950	Sector cadastral:28 Teren neimprejmuit;

B. Partea II. Proprietari şi acte

Inscrieri privitoare la dreptul de proprietate şi alte drepturi reale		Referinţe
/		
Hotarare Judecatoreasca nr. 417, din 02/05/2023 emis de JUDECATORIA ROSIORII DE VEDE JUDETUL TELEORMAN (TITLUL DE PROPRIETATE NR. 3400141 DIN DATA DE 27.11.2012 EMIS DE CJPSDDPAT TELEORMAN);		
B1	Intabulare, drept de PROPRIETATE cu titlu de partaj, bun propriu, dobandit prin Hotarare Judecatoreasca, cota actuala 1/1	A1
	1) **STANCU ŞTEFANA**	

C. Partea III. SARCINI .

Inscrieri privind dezmembramintele dreptului de proprietate, drepturi reale de garanţie şi sarcini	Referinţe
NU SUNT	

Neutilizabil în circuitul civil

Anexa Nr. 1 La Partea I

Teren

Nr cadastral	Suprafaţa (mp)*	Observaţii / Referinţe
	950	

* Suprafaţa este determinată in planul de proiecţie Stereo 70.

DETALII LINIARE IMOBIL

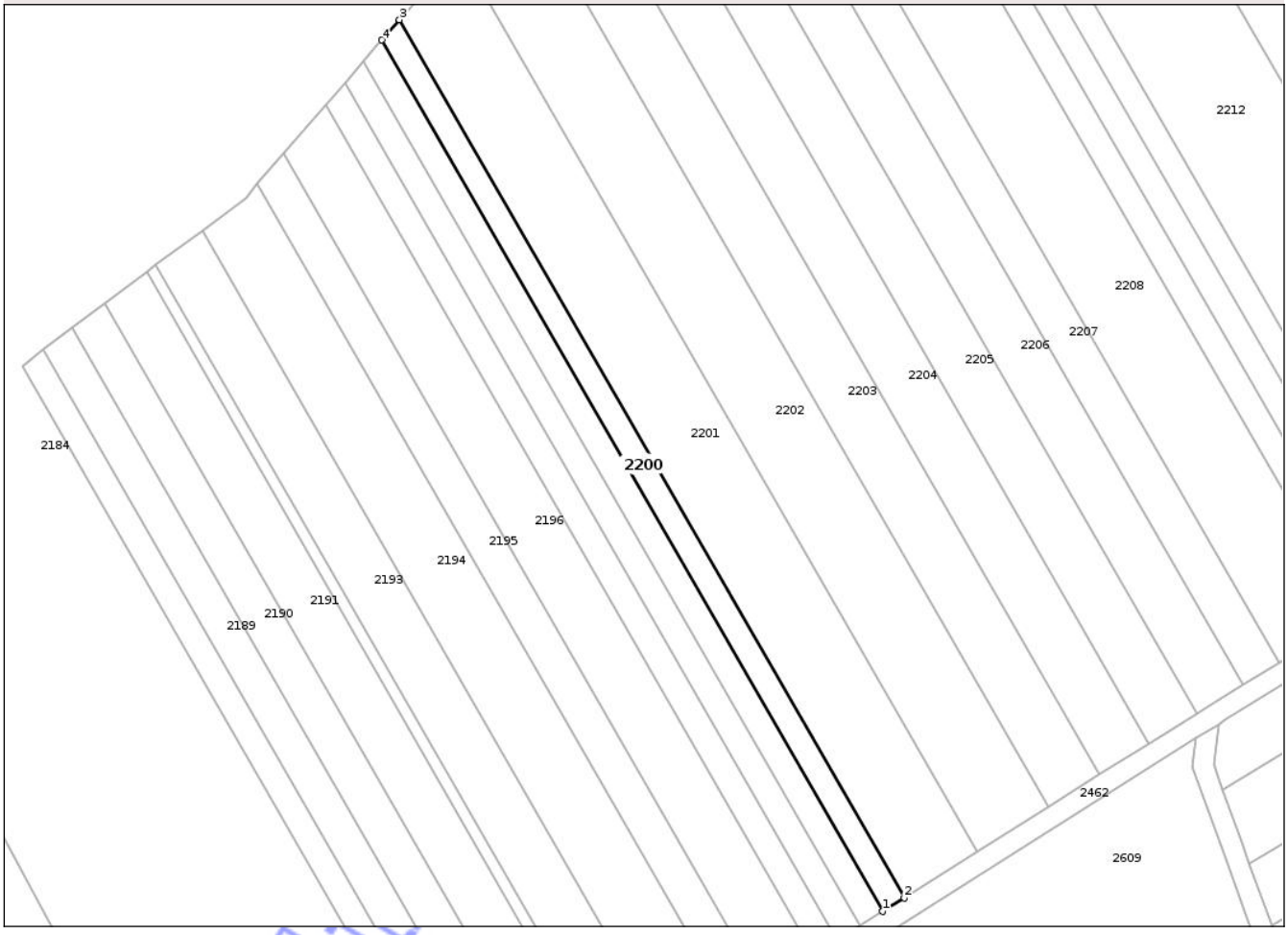

Date referitoare la teren

Crt	Categorie folosinţă	Intra vilan	Suprafaţa (mp)	Tarla	Parcelă	Nr. topo	Observaţii / Referinţe
1	arabil	NU	950	15/3	13	-	IDENTIC CU PARCELA 401

Lungime Segmente

1) Valorile lungimilor segmentelor sunt obţinute din proiecţie în plan.

Punct început	X / Y	Punct sfârşit	X / Y	Lungime segment (** (m)
1	503.249,884 291.991,679	2	503.254,016 291.994,281	4.883
2	503.254,016 291.994,281	3	503.156,531 292.163,692	195.457
3	503.156,531 292.163,692	4	503.153,148 292.159,788	5.166
4	503.153,148 292.159,788	1	503.249,884 291.991,679	193.955

**** Lungimile segmentelor sunt determinate în planul de proiecţie Stereo 70 şi sunt rotunjite la 1 milimetru.**

Document care conţine date cu caracter personal, protejat de prevederile Regulamentului (UE) nr. 679/2016 şi Legii 190/2018

***** Distanţa dintre puncte este formată din segmente cumulate ce sunt mai mici decât valoarea 1 milimetru.**

Neutilizabil in circuitul civil

DATE DESPRE IMOBILUL NR. 2201

Oficiul de Cadastru şi Publicitate Imobiliară TELEORMAN
Biroul de Cadastru şi Publicitate Imobiliară Alexandria

A. Partea I. Descrierea imobilului

TEREN Extravilan

Adresa: Jud. Teleorman

Nr. Crt	Nr cadastral Nr. topografic	Suprafaţa* (mp)	Observaţii / Referinţe
A1		3.300	Sector cadastral:28 Teren neimprejmuit;

B. Partea II. Proprietari şi acte

Inscrieri privitoare la dreptul de proprietate şi alte drepturi reale		Referinţe
/		
Act Notarial nr. 118, din 19/05/2014 emis de BNP TAMARA MORCOV (TITLUL DE PROPRIETATE NR. 3400125 DIN DATA DE 01.01.1991 EMIS DE CJPSDDPAT TELEORMAN);		
B1	Intabulare, drept de PROPRIETATE cu titlu de moştenire, bun propriu, dobandit prin Succesiune, cota actuala 1/1	A1
	1) **GIBA DUMITRU**	

C. Partea III. SARCINI .

Inscrieri privind dezmembramintele dreptului de proprietate, drepturi reale de garanţie şi sarcini	Referinţe
NU SUNT	

Neutilizabil în circuitul civil

Anexa Nr. 1 La Partea I

Teren

Nr cadastral	Suprafaţa (mp)*	Observaţii / Referinţe
	3.300	

* Suprafaţa este determinată in planul de proiecţie Stereo 70.

DETALII LINIARE IMOBIL

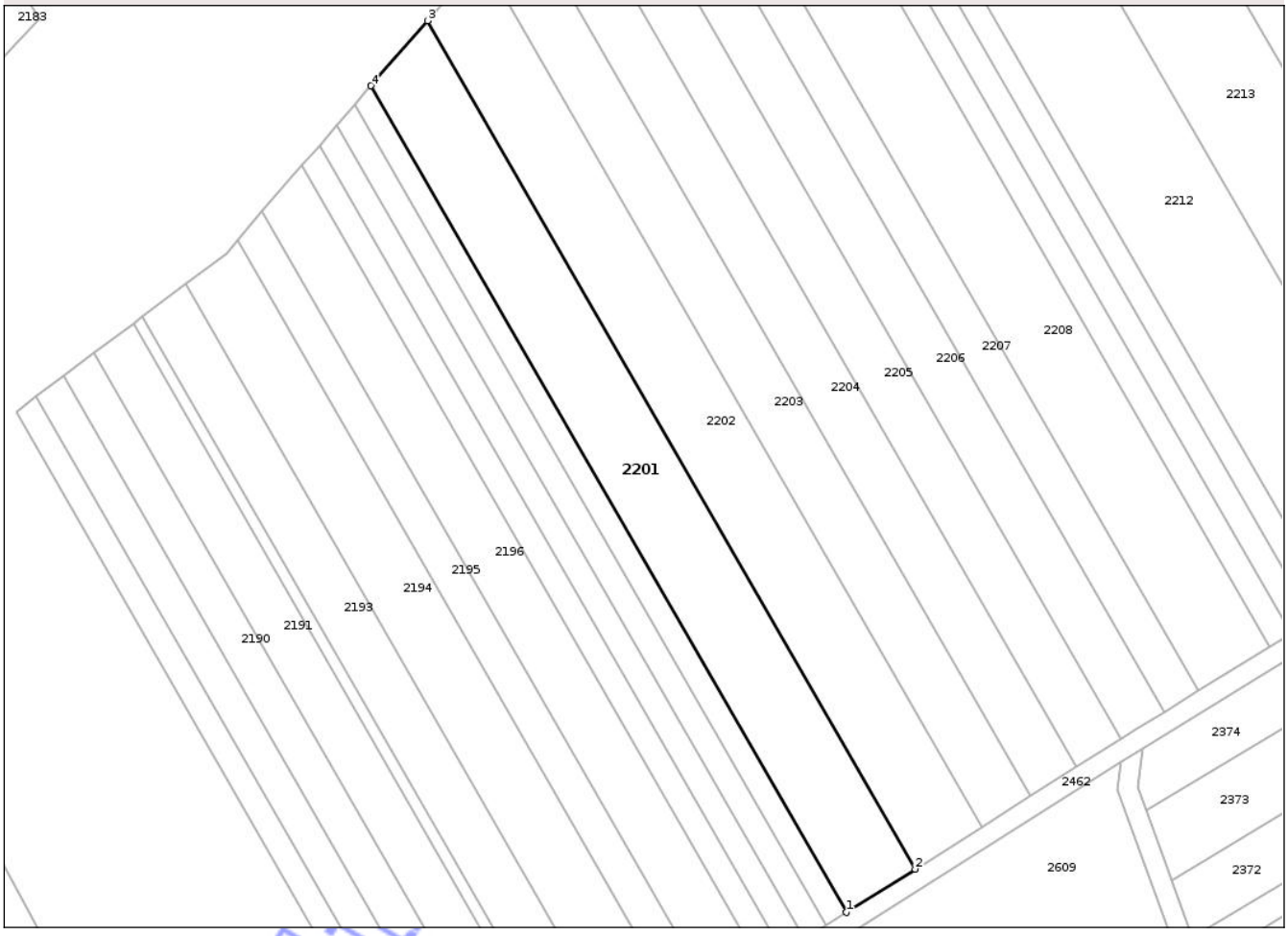

Date referitoare la teren

Crt	Categorie folosinţă	Intra vilan	Suprafaţa (mp)	Tarla	Parcelă	Nr. topo	Observaţii / Referinţe
1	arabil	NU	3.300	15/3	14	-	

Lungime Segmente

1) Valorile lungimilor segmentelor sunt obţinute din proiecţie în plan.

Punct început	X / Y	Punct sfârşit	X / Y	Lungime segment (** (m)
1	503.254,016 291.994,281	2	503.268,129 292.003,168	16.678
2	503.268,129 292.003,168	3	503.168,085 292.177,025	200.587
3	503.168,085 292.177,025	4	503.156,531 292.163,692	17.643
4	503.156,531 292.163,692	1	503.254,016 291.994,281	195.457

**** Lungimile segmentelor sunt determinate în planul de proiecţie Stereo 70 şi sunt rotunjite la 1 milimetru.**

Document care conţine date cu caracter personal, protejat de prevederile Regulamentului (UE) nr. 679/2016 şi Legii 190/2018

***** Distanţa dintre puncte este formată din segmente cumulate ce sunt mai mici decât valoarea 1 milimetru.**

Neutilizabil in circuitul civil

DATE DESPRE IMOBILUL NR. 2202

Oficiul de Cadastru şi Publicitate Imobiliară TELEORMAN
Biroul de Cadastru şi Publicitate Imobiliară Alexandria

A. Partea I. Descrierea imobilului

TEREN Extravilan

Adresa: Jud. Teleorman

Nr. Crt	Nr cadastral Nr. topografic	Suprafaţa* (mp)	Observaţii / Referinţe
A1		3.300	Sector cadastral:28 Teren neimprejmuit;

B. Partea II. Proprietari şi acte

Inscrieri privitoare la dreptul de proprietate şi alte drepturi reale		Referinţe
/		
Act Notarial nr. 262, din 20/08/2004 emis de BNP TAMARA MORCOV (TITLUL DE PROPRIETATE NR. 3400098 DIN DATA DE 01.01.1991 EMIS DE CJPSDDPAT TELEORMAN);		
B1	Intabulare, drept de PROPRIETATE cu titlu de moștenire, bun propriu, dobandit prin Iesire Din Indiviziune, cota actuala 1/1	A1
	1) **GIBA FLOREA**, LIPSĂ CNP	

C. Partea III. SARCINI .

Inscrieri privind dezmembramintele dreptului de proprietate, drepturi reale de garanţie şi sarcini	Referinţe
NU SUNT	

Neutilizabil la circuitul civil

Anexa Nr. 1 La Partea I

Teren

Nr cadastral	Suprafaţa (mp)*	Observaţii / Referinţe
	3.300	

* Suprafaţa este determinată in planul de proiecţie Stereo 70.

DETALII LINIARE IMOBIL

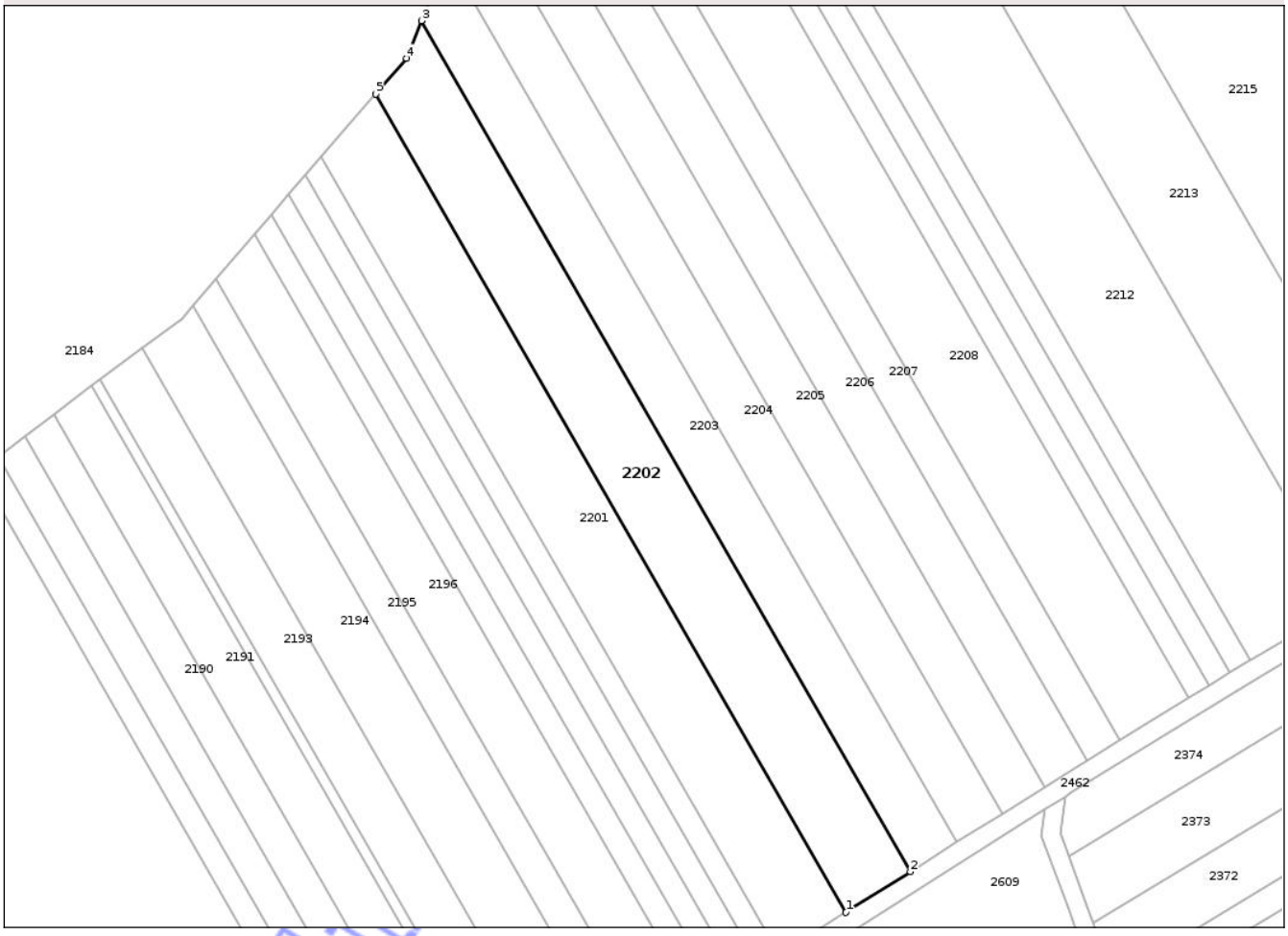

Date referitoare la teren

Crt	Categorie folosinţă	Intra vilan	Suprafaţa (mp)	Tarla	Parcelă	Nr. topo	Observaţii / Referinţe
1	arabil	NU	3.300	15/3	15	-	IDENTIC CU TARLA 15

Lungime Segmente
1) Valorile lungimilor segmentelor sunt obţinute din proiecţie în plan.

Punct început	X / Y	Punct sfârşit	X / Y	Lungime segment (** (m)
1	503.268,129 292.003,168	2	503.281,848 292.011,807	16.212
2	503.281,848 292.011,807	3	503.177,799 292.192,625	208.618
3	503.177,799 292.192,625	4	503.174,657 292.184,609	8.61
4	503.174,657 292.184,609	5	503.168,085 292.177,025	10.035
5	503.168,085 292.177,025	1	503.268,129 292.003,168	200.587

Document care conţine date cu caracter personal, protejat de prevederile Regulamentului (UE) nr. 679/2016 şi Legii 190/2018

**** Lungimile segmentelor sunt determinate în planul de proiecţie Stereo 70 şi sunt rotunjite la 1 milimetru.**
***** Distanţa dintre puncte este formată din segmente cumulate ce sunt mai mici decât valoarea 1 milimetru.**

Neutilizabil in circuitul civil

DATE DESPRE IMOBILUL NR. 2203

Oficiul de Cadastru şi Publicitate Imobiliară TELEORMAN
Biroul de Cadastru şi Publicitate Imobiliară Alexandria

A. Partea I. Descrierea imobilului

TEREN Extravilan

Adresa: Jud. Teleorman

Nr. Crt	Nr cadastral Nr. topografic	Suprafaţa* (mp)	Observaţii / Referinţe
A1		2.499	Sector cadastral:28 Teren neimprejmuit;

B. Partea II. Proprietari şi acte

Inscrieri privitoare la dreptul de proprietate şi alte drepturi reale		Referinţe
/		
Hotarare Judecatoreasca nr. 188, din 16/02/2021 emis de JUDECATORIA ROSIORII DE VEDE JUDETUL TELEORMAN (TITLUL DE PROPRIETATE NR. 3400262 DIN DATA DE 11.07.2008 EMIS DE CJPSDDPAT TELEORMAN);		
B1	Intabulare, drept de PROPRIETATE cu titlu de partaj, bun propriu, dobandit prin Hotarare Judecatoreasca, cota actuala 1/1	A1
	1) **MĂCIUCA CRISTINA**, LIPSĂ CNP	

C. Partea III. SARCINI .

Inscrieri privind dezmembramintele dreptului de proprietate, drepturi reale de garanţie şi sarcini	Referinţe
NU SUNT	

Neutilizabil în circuitul civil

Anexa Nr. 1 La Partea I

Teren

Nr cadastral	Suprafaţa (mp)*	Observaţii / Referinţe
	2.499	

* Suprafaţa este determinată in planul de proiecţie Stereo 70.

DETALII LINIARE IMOBIL

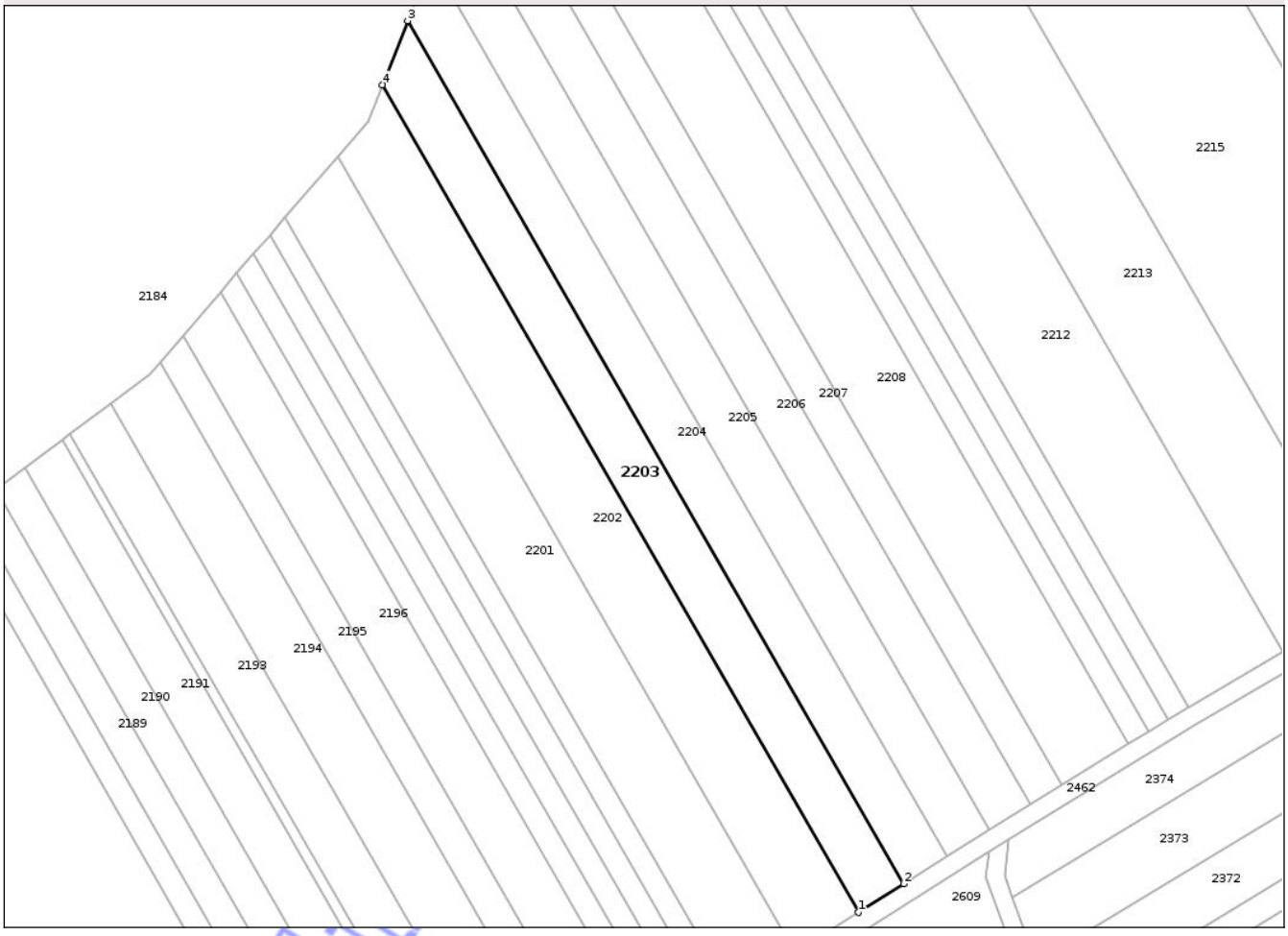

Date referitoare la teren

Crt	Categorie folosinţă	Intra vilan	Suprafaţa (mp)	Tarla	Parcelă	Nr. topo	Observaţii / Referinţe
1	arabil	NU	2.499	15/3	16	-	IDENTIC CU PARCELA 404

Lungime Segmente

1) Valorile lungimilor segmentelor sunt obţinute din proiecţie în plan.

Punct început	X / Y	Punct sfârşit	X / Y	Lungime segment (** (m)
1	503.281,848 292.011,807	2	503.291,78 292.018,061	11.737
2	503.291,78 292.018,061	3	503.183,281 292.206,612	217.54
3	503.183,281 292.206,612	4	503.177,799 292.192,625	15.023
4	503.177,799 292.192,625	1	503.281,848 292.011,807	208.618

**** Lungimile segmentelor sunt determinate în planul de proiecţie Stereo 70 şi sunt rotunjite la 1 milimetru.**

Document care conţine date cu caracter personal, protejat de prevederile Regulamentului (UE) nr. 679/2016 şi Legii 190/2018

***** Distanţa dintre puncte este formată din segmente cumulate ce sunt mai mici decât valoarea 1 milimetru.**

Neutilizabil in circuitul civil

DATE DESPRE IMOBILUL NR. 2204

Oficiul de Cadastru şi Publicitate Imobiliară TELEORMAN
Biroul de Cadastru şi Publicitate Imobiliară Alexandria

A. Partea I. Descrierea imobilului

TEREN Extravilan

Adresa: Jud. Teleorman

Nr. Crt	Nr cadastral Nr. topografic	Suprafaţa* (mp)	Observaţii / Referinţe
A1		2.500	Sector cadastral:28 Teren neimprejmuit;

B. Partea II. Proprietari şi acte

Inscrieri privitoare la dreptul de proprietate şi alte drepturi reale		Referinţe
/		
Act Administrativ nr. 3400577, din 15/07/1999 emis de CJPSDDPAT TELEORMAN;		
B1	Intabulare, drept de PROPRIETATE, dobandit prin Reconstituire, cota actuala 1/1	A1
	1) **DRAGOMIR M DUMITRU**, LIPSĂ CNP	

C. Partea III. SARCINI .

Inscrieri privind dezmembramintele dreptului de proprietate, drepturi reale de garanţie şi sarcini	Referinţe
NU SUNT	

Neutilizabil în circuitul civil

Anexa Nr. 1 La Partea I

Teren

Nr cadastral	Suprafaţa (mp)*	Observaţii / Referinţe
	2.500	

* Suprafaţa este determinată in planul de proiecţie Stereo 70.

DETALII LINIARE IMOBIL

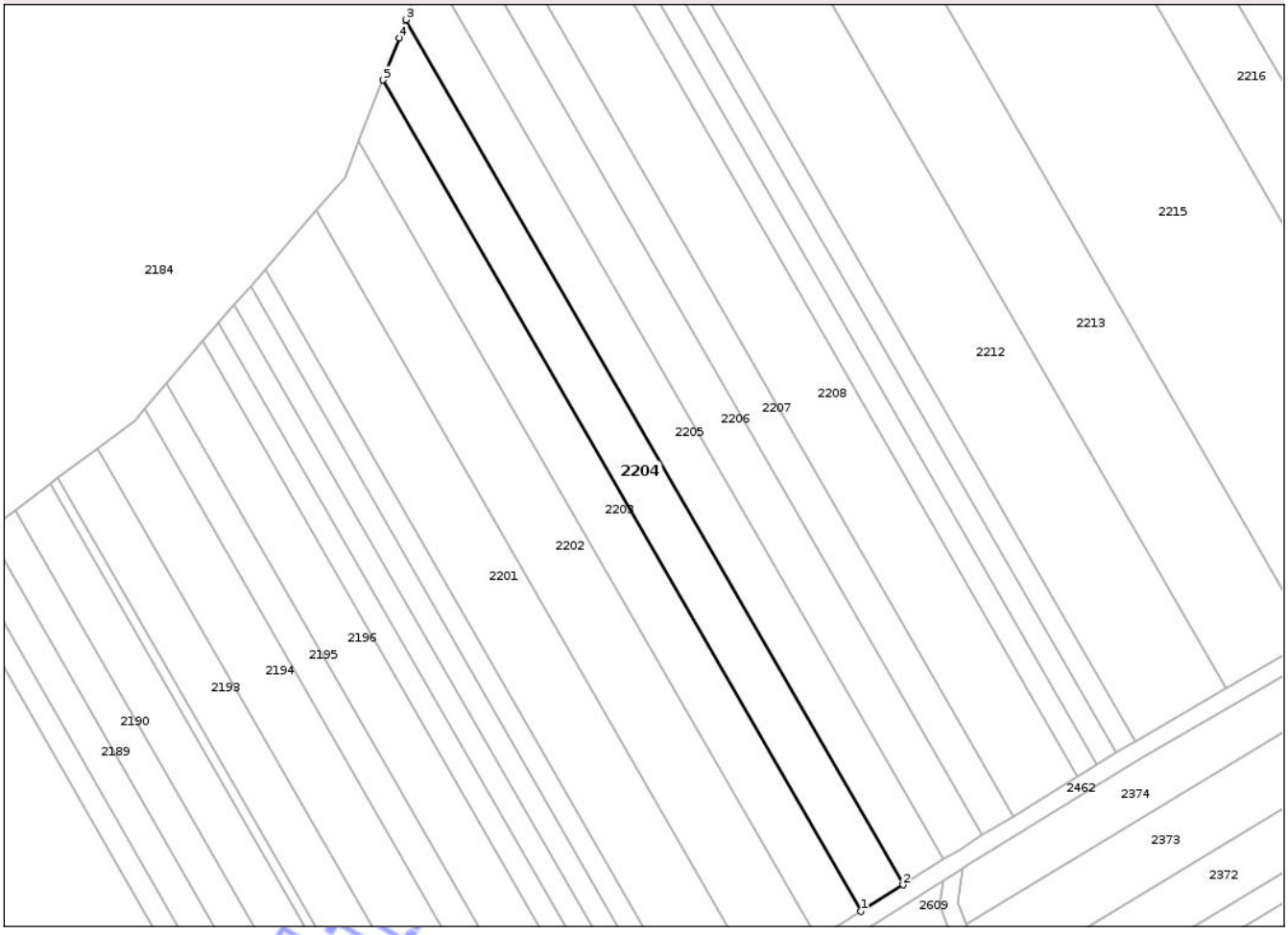

Date referitoare la teren

Crt	Categorie folosinţă	Intra vilan	Suprafaţa (mp)	Tarla	Parcelă	Nr. topo	Observaţii / Referinţe
1	arabil	NU	2.500	15/3	17	-	IDENTIC CU TARLA 15 ȘI PARCELĂ 1

Lungime Segmente
1) Valorile lungimilor segmentelor sunt obţinute din proiecţie în plan.

Punct început	X / Y	Punct sfârşit	X / Y	Lungime segment (** (m)
1	503.291,78 292.018,061	2	503.301,323 292.024,07	11.277
2	503.301,323 292.024,07	3	503.188,425 292.220,265	226.359
3	503.188,425 292.220,265	4	503.187,011 292.216,129	4.371
4	503.187,011 292.216,129	5	503.183,281 292.206,612	10.222
5	503.183,281 292.206,612	1	503.291,78 292.018,061	217.54

Document care conţine date cu caracter personal, protejat de prevederile Regulamentului (UE) nr. 679/2016 şi Legii 190/2018

**** Lungimile segmentelor sunt determinate în planul de proiecţie Stereo 70 şi sunt rotunjite la 1 milimetru.**
***** Distanţa dintre puncte este formată din segmente cumulate ce sunt mai mici decât valoarea 1 milimetru.**

Neutilizabil in circuitul civil

DATE DESPRE IMOBILUL NR. 2205

Oficiul de Cadastru şi Publicitate Imobiliară TELEORMAN
Biroul de Cadastru şi Publicitate Imobiliară Alexandria

A. Partea I. Descrierea imobilului

TEREN Extravilan

Adresa: Jud. Teleorman

Nr. Crt	Nr cadastral Nr. topografic	Suprafaţa* (mp)	Observaţii / Referinţe
A1		2.500	Sector cadastral:28 Teren neimprejmuit;

B. Partea II. Proprietari şi acte

Inscrieri privitoare la dreptul de proprietate şi alte drepturi reale		Referinţe
/		
Act Notarial nr. 11, din 20/01/2003 emis de BNP MARIA BARBU (ACT DE PARTAJ VOLUNTAR NR. 4681 DIN DATA DE 29.07.1993 EMIS DE BNP BARBU MARIA, TITLUL DE PROPRIETATE NR. 3400049 DIN DATA DE 09.06.1993 EMIS DE CJPSDDPAT TELEORMAN);		
B1	Intabulare, drept de PROPRIETATE cu titlu de moștenire, bun propriu, dobandit prin Succesiune, cota actuala 1/1	A1
	1) **DRAGOMIR GEORGETA**	

C. Partea III. SARCINI .

Inscrieri privind dezmembramintele dreptului de proprietate, drepturi reale de garanţie şi sarcini	Referinţe
NU SUNT	

Neutilizabil în circuitul civil

Anexa Nr. 1 La Partea I

Teren

Nr cadastral	Suprafaţa (mp)*	Observaţii / Referinţe
	2.500	

* Suprafaţa este determinată in planul de proiecţie Stereo 70.

DETALII LINIARE IMOBIL

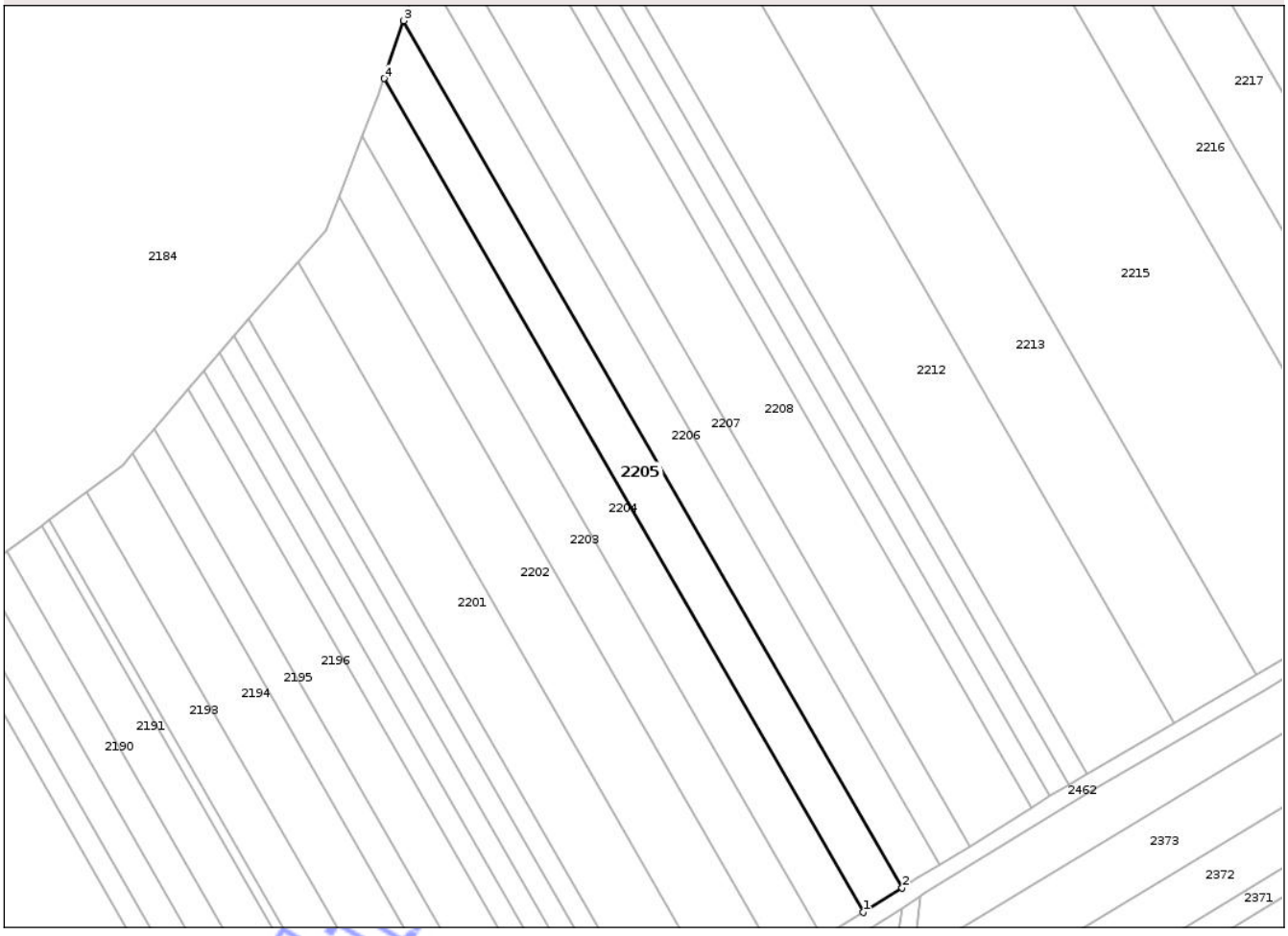

Date referitoare la teren

Crt	Categorie folosinţă	Intra vilan	Suprafaţa (mp)	Tarla	Parcelă	Nr. topo	Observaţii / Referinţe
1	arabil	NU	2.500	15/3	18	-	IDENTIC CU TARLA 15

Lungime Segmente

1) Valorile lungimilor segmentelor sunt obţinute din proiecţie în plan.

Punct început	X / Y	Punct sfârşit	X / Y	Lungime segment (** (m)
1	503.301,323 292.024,07	2	503.310,493 292.029,844	10.836
2	503.310,493 292.029,844	3	503.193,081 292.233,884	235.41
3	503.193,081 292.233,884	4	503.188,425 292.220,265	14.393
4	503.188,425 292.220,265	1	503.301,323 292.024,07	226.359

**** Lungimile segmentelor sunt determinate în planul de proiecţie Stereo 70 şi sunt rotunjite la 1 milimetru.**

Document care conţine date cu caracter personal, protejat de prevederile Regulamentului (UE) nr. 679/2016 şi Legii 190/2018

***** Distanţa dintre puncte este formată din segmente cumulate ce sunt mai mici decât valoarea 1 milimetru.**

Neutilizabil in circuitul civil

DATE DESPRE IMOBILUL NR. 2206

Oficiul de Cadastru şi Publicitate Imobiliară TELEORMAN
Biroul de Cadastru şi Publicitate Imobiliară Alexandria

A. Partea I. Descrierea imobilului

TEREN Extravilan

Adresa: Jud. Teleorman

Nr. Crt	Nr cadastral Nr. topografic	Suprafaţa* (mp)	Observaţii / Referinţe
A1		2.500	Sector cadastral:28 Teren neimprejmuit;

B. Partea II. Proprietari şi acte

Inscrieri privitoare la dreptul de proprietate şi alte drepturi reale		Referinţe
/		
Act Administrativ nr. 3400273, din 18/04/2006 emis de CJPSDDPAT TELEORMAN (CERTIFICAT DE DECES NR. 658634 DIN DATA DE 12.10.2008 ELIBERAT DE PRIMĂRIA DRĂGĂNEȘTI DE VEDE);		
B1	Intabulare, drept de PROPRIETATE, dobandit prin Reconstituire, cota actuala 1/1	A1
	1) **DRAGOMIR N MARIN** 2) **DRAGOMIR N ION**	

C. Partea III. SARCINI .

Inscrieri privind dezmembramintele dreptului de proprietate, drepturi reale de garanţie şi sarcini	Referinţe
NU SUNT	

Neutilizabil în circuitul civil

Anexa Nr. 1 La Partea I

Teren

Nr cadastral	Suprafaţa (mp)*	Observaţii / Referinţe
	2.500	

* Suprafaţa este determinată in planul de proiecţie Stereo 70.

DETALII LINIARE IMOBIL

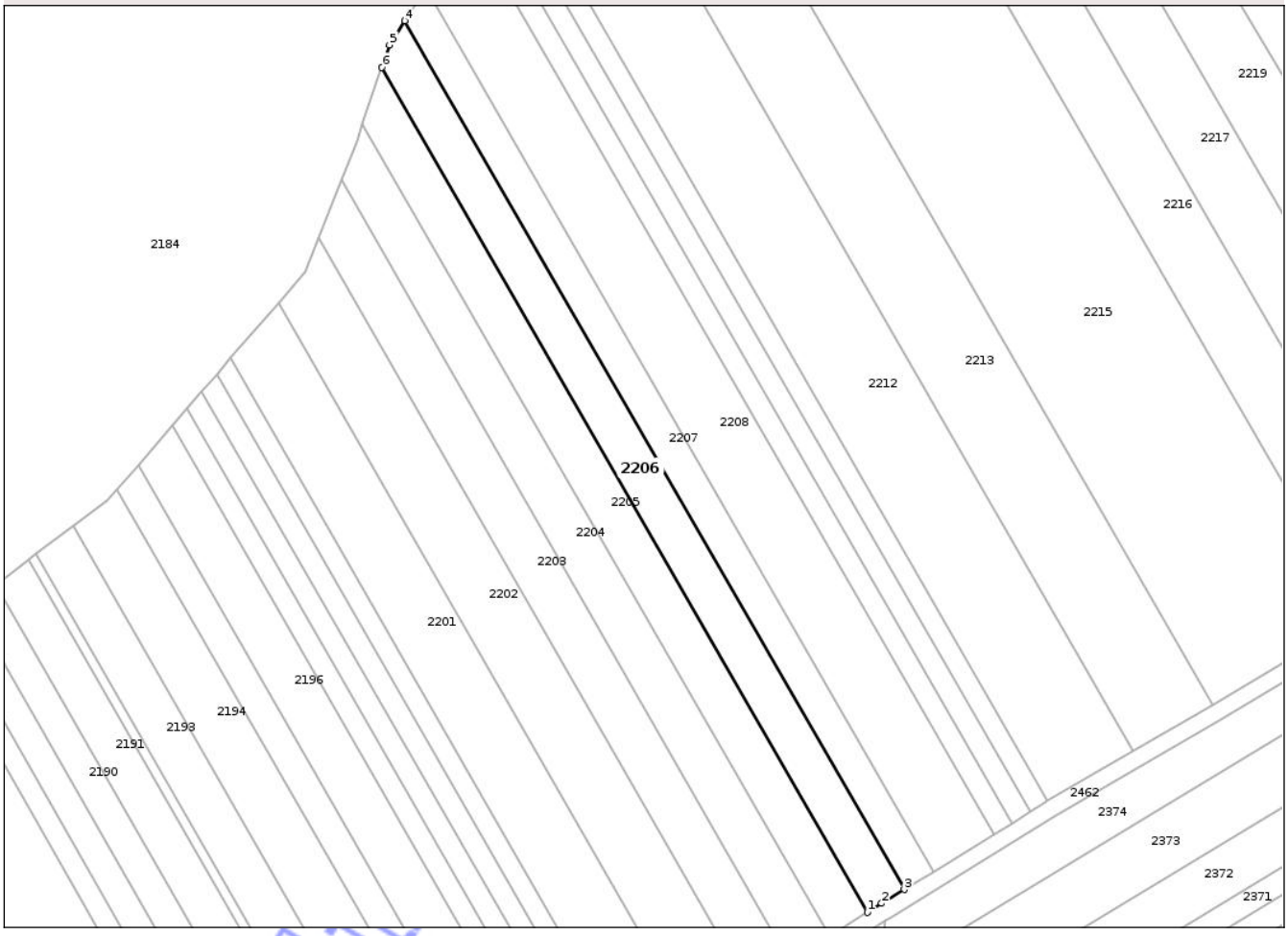

Date referitoare la teren

Crt	Categorie folosinţă	Intra vilan	Suprafaţa (mp)	Tarla	Parcelă	Nr. topo	Observaţii / Referinţe
1	arabil	NU	2.500	15/3	19	-	IDENTIC CU TARLA 15

Lungime Segmente
1) Valorile lungimilor segmentelor sunt obţinute din proiecţie în plan.

Punct început	X / Y	Punct sfârşit	X / Y	Lungime segment (** (m)
1	503.310,493 292.029,844	2	503.313,922 292.032,003	4.052
2	503.313,922 292.032,003	3	503.319,378 292.035,364	6.408
3	503.319,378 292.035,364	4	503.198,668 292.245,134	242.021
4	503.198,668 292.245,134	5	503.194,93 292.239,291	6.936
5	503.194,93 292.239,291	6	503.193,081 292.233,884	5.714

Document care conţine date cu caracter personal, protejat de prevederile Regulamentului (UE) nr. 679/2016 şi Legii 190/2018

Punct început	X / Y	Punct sfârşit	X / Y	Lungime segment (** (m)
6	503.193,081 292.233,884	1	503.310,493 292.029,844	235.41

** Lungimile segmentelor sunt determinate în planul de proiecţie Stereo 70 şi sunt rotunjite la 1 milimetru.
*** Distanţa dintre puncte este formată din segmente cumulate ce sunt mai mici decât valoarea 1 milimetru.

Neutilizabil in circuitul civil

DATE DESPRE IMOBILUL NR. 2207

Oficiul de Cadastru şi Publicitate Imobiliară TELEORMAN
Biroul de Cadastru şi Publicitate Imobiliară Alexandria

A. Partea I. Descrierea imobilului

TEREN Extravilan

Adresa: Jud. Teleorman

Nr. Crt	Nr cadastral Nr. topografic	Suprafaţa* (mp)	Observaţii / Referinţe
A1		2.000	Sector cadastral:28 Teren neimprejmuit;

B. Partea II. Proprietari şi acte

Inscrieri privitoare la dreptul de proprietate şi alte drepturi reale		Referinţe
/		
Act Notarial nr. 55, din 14/03/2022 emis de SPN BARBU MARIA ȘI BARBU MIRCEA RĂZVAN (TITLUL DE PROPRIETATE NR. 3400272 DIN DATA DE 03.11.1994 EMIS DE CJPSDDPAT TELEORMAN);		
B1	Intabulare, drept de PROPRIETATE cu titlu de moștenire, bun propriu, dobandit prin Succesiune, cota actuala 1/1	A1
	1) **DRAGOMIR MARIAN**	

C. Partea III. SARCINI .

Inscrieri privind dezmembramintele dreptului de proprietate, drepturi reale de garanţie şi sarcini	Referinţe
NU SUNT	

Neutilizabil în circuitul civil

Anexa Nr. 1 La Partea I

Teren

Nr cadastral	Suprafaţa (mp)*	Observaţii / Referinţe
	2.000	

* Suprafaţa este determinată in planul de proiecţie Stereo 70.

DETALII LINIARE IMOBIL

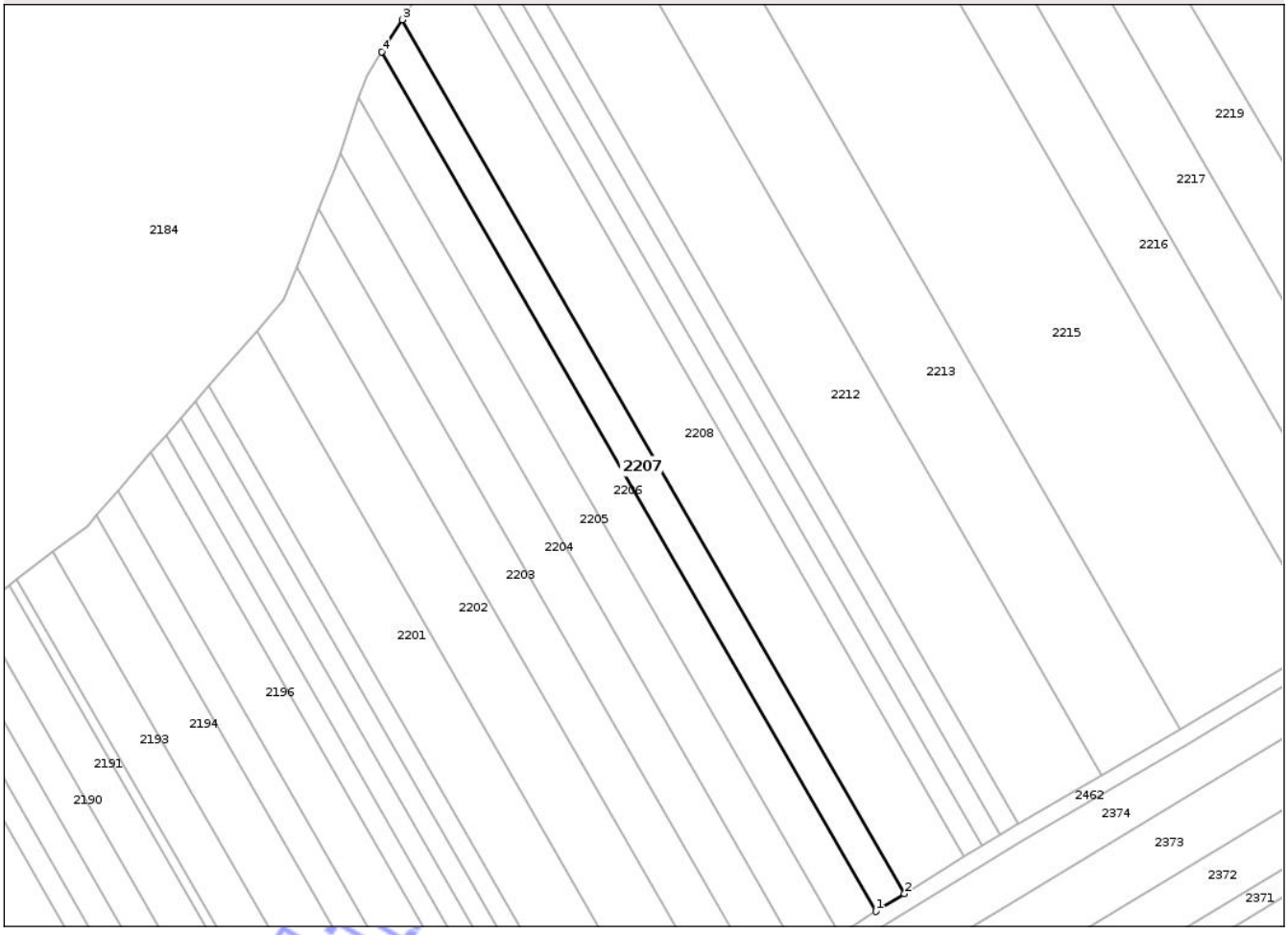

Date referitoare la teren

Crt	Categorie folosinţă	Intra vilan	Suprafaţa (mp)	Tarla	Parcelă	Nr. topo	Observaţii / Referinţe
1	arabil	NU	2.000	15/3	20	-	IDENTIC CU TARLA 15

Lungime Segmente

1) Valorile lungimilor segmentelor sunt obţinute din proiecţie în plan.

Punct început	X / Y	Punct sfârşit	X / Y	Lungime segment (** (m)
1	503.319,378 292.035,364	2	503.326,359 292.039,665	8.2
2	503.326,359 292.039,665	3	503.203,647 292.252,915	246.036
3	503.203,647 292.252,915	4	503.198,668 292.245,134	9.238
4	503.198,668 292.245,134	1	503.319,378 292.035,364	242.021

**** Lungimile segmentelor sunt determinate în planul de proiecţie Stereo 70 şi sunt rotunjite la 1 milimetru.**

Document care conţine date cu caracter personal, protejat de prevederile Regulamentului (UE) nr. 679/2016 şi Legii 190/2018

***** Distanţa dintre puncte este formată din segmente cumulate ce sunt mai mici decât valoarea 1 milimetru.**

Neutilizabil in circuitul civil

DATE DESPRE IMOBILUL NR. 2208

Oficiul de Cadastru şi Publicitate Imobiliară TELEORMAN
Biroul de Cadastru şi Publicitate Imobiliară Alexandria

A. Partea I. Descrierea imobilului

TEREN Extravilan

Adresa: Jud. Teleorman

Nr. Crt	Nr cadastral Nr. topografic	Suprafaţa* (mp)	Observaţii / Referinţe
A1		4.300	Sector cadastral:28 Teren neimprejmuit;

B. Partea II. Proprietari şi acte

Inscrieri privitoare la dreptul de proprietate şi alte drepturi reale		Referinţe
/		
Act Notarial nr. 317, din 18/12/2000 emis de BNP TAMARA MORCOV (TITLUL DE PROPRIETATE NR. 3400480 DIN DATA DE 09.12.1996 EMIS DE CJPSDDPAT TELEORMAN);		
B1	Intabulare, drept de PROPRIETATE cu titlu de moștenire, bun propriu, dobandit prin Succesiune, cota actuala 1/3	A1
	1) **SOARE AURELIA**	
B2	Intabulare, drept de PROPRIETATE cu titlu de moștenire, bun propriu, dobandit prin Succesiune, cota actuala 1/3	A1
	1) **ARGHIROIU PĂUNA**, LIPSĂ CNP	
B3	Intabulare, drept de PROPRIETATE cu titlu de moștenire, bun propriu, dobandit prin Succesiune, cota actuala 1/3	A1
	1) **BURGHELEA M IOANA**, LIPSĂ CNP	

C. Partea III. SARCINI .

Inscrieri privind dezmembramintele dreptului de proprietate, drepturi reale de garanţie şi sarcini	Referinţe
NU SUNT	

Neutilizabil în circuitul civil

Anexa Nr. 1 La Partea I

Teren

Nr cadastral	Suprafaţa (mp)*	Observaţii / Referinţe
	4.300	

* Suprafaţa este determinată in planul de proiecţie Stereo 70.

DETALII LINIARE IMOBIL

Date referitoare la teren

Crt	Categorie folosinţă	Intra vilan	Suprafaţa (mp)	Tarla	Parcelă	Nr. topo	Observaţii / Referinţe
1	arabil	NU	4.300	15/3	21	-	

Lungime Segmente

1) Valorile lungimilor segmentelor sunt obţinute din proiecţie în plan.

Punct început	X / Y	Punct sfârşit	X / Y	Lungime segment (** (m)
1	503.326,359 292.039,665	2	503.341,02 292.048,697	17.22
2	503.341,02 292.048,697	3	503.215,008 292.267,683	252.654
3	503.215,008 292.267,683	4	503.209,066 292.261,386	8.658
4	503.209,066 292.261,386	5	503.203,647 292.252,915	10.056
5	503.203,647 292.252,915	1	503.326,359 292.039,665	246.036

Document care conţine date cu caracter personal, protejat de prevederile Regulamentului (UE) nr. 679/2016 şi Legii 190/2018

**** Lungimile segmentelor sunt determinate în planul de proiecţie Stereo 70 şi sunt rotunjite la 1 milimetru.**
***** Distanţa dintre puncte este formată din segmente cumulate ce sunt mai mici decât valoarea 1 milimetru.**

Neutilizabil in circuitul civil

DATE DESPRE IMOBILUL NR. 2209

Oficiul de Cadastru şi Publicitate Imobiliară TELEORMAN
Biroul de Cadastru şi Publicitate Imobiliară Alexandria

A. Partea I. Descrierea imobilului

TEREN Extravilan

Adresa: Jud. Teleorman

Nr. Crt	Nr cadastral Nr. topografic	Suprafaţa* (mp)	Observaţii / Referinţe
A1		1.300	Sector cadastral:28 Teren neimprejmuit;

B. Partea II. Proprietari şi acte

Inscrieri privitoare la dreptul de proprietate şi alte drepturi reale		Referinţe
/		
Act Notarial nr. 255, din 09/07/2005 emis de BNP TAMARA MORCOV (TITLUL DE PROPRIETATE NR. 3400638 DIN DATA DE 03.12.2002 EMIS DE CJPSDDPAT TELEORMAN);		
B1	Intabulare, drept de PROPRIETATE cu titlu de moștenire, bun propriu, dobandit prin Succesiune, cota actuala 1/2	A1
	1) **BARBU CONSTANTIN**, LIPSĂ CNP	
Act Notarial nr. 125, din 17/09/2018 emis de BNP DRAGHICI NICOLETA (TITLUL DE PROPRIETATE NR. 3400638 DIN DATA DE 03.12.2002 EMIS DE CJPSDDPAT TELEORMAN);		
B2	Intabulare, drept de PROPRIETATE cu titlu de moștenire, bun propriu, dobandit prin Succesiune, cota actuala 1/6	A1
	1) **ISTRATE GHEORGHE ION**	
B3	Intabulare, drept de PROPRIETATE cu titlu de moștenire, bun propriu, dobandit prin Succesiune, cota actuala 1/6	A1
	1) **ISTRATE SANDU**	
B4	Intabulare, drept de PROPRIETATE cu titlu de moștenire, bun propriu, dobandit prin Succesiune, cota actuala 1/6	A1
	1) **ISTRATE LAURENȚIU**	

C. Partea III. SARCINI .

Inscrieri privind dezmembramintele dreptului de proprietate, drepturi reale de garanţie şi sarcini	Referinţe
NU SUNT	

Neutilizabil în circuitul civil

Anexa Nr. 1 La Partea I

Teren

Nr cadastral	Suprafaţa (mp)*	Observaţii / Referinţe
	1.300	

* Suprafaţa este determinată in planul de proiecţie Stereo 70.

DETALII LINIARE IMOBIL

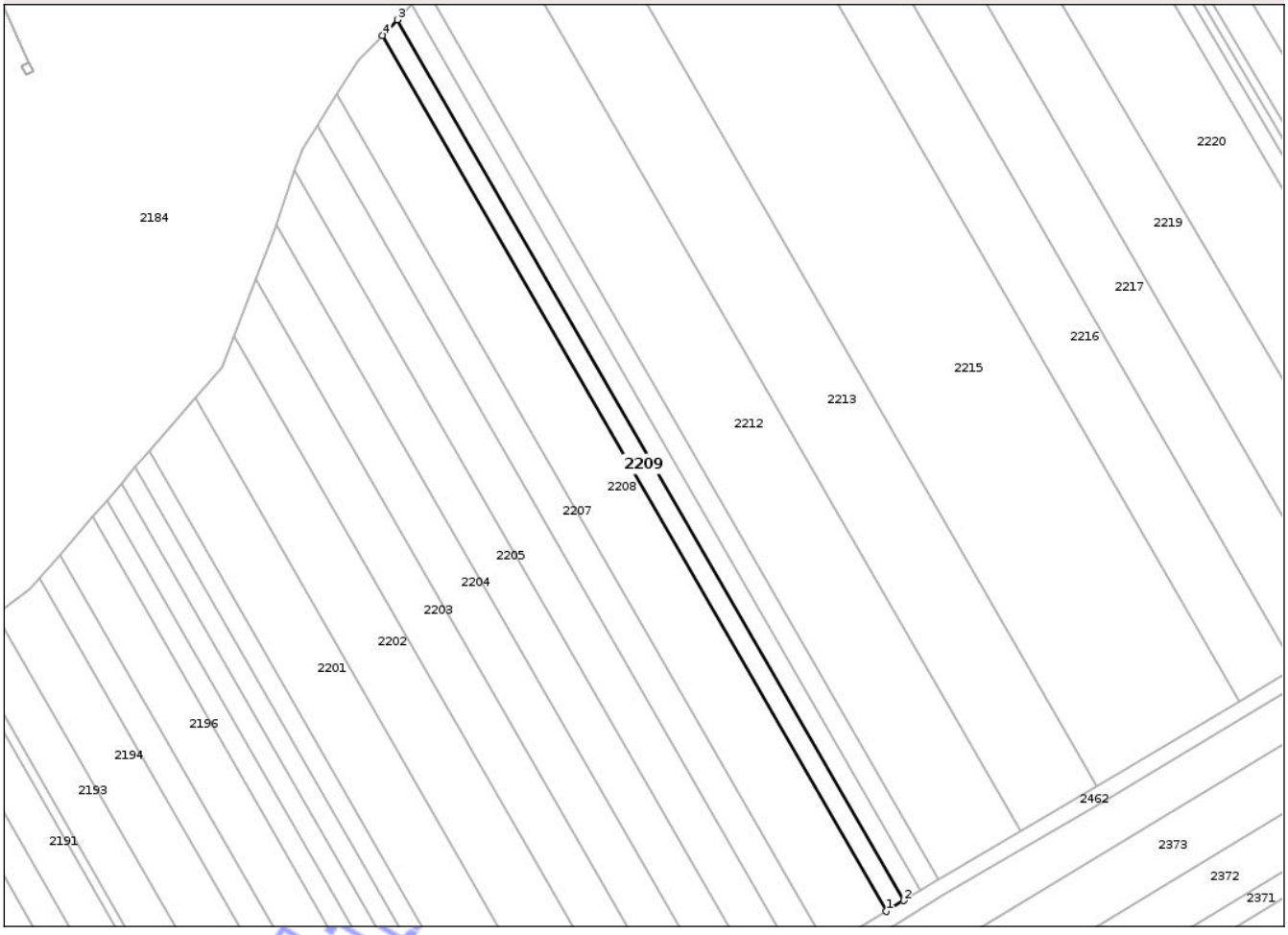

Date referitoare la teren

Crt	Categorie folosinţă	Intra vilan	Suprafaţa (mp)	Tarla	Parcelă	Nr. topo	Observaţii / Referinţe
1	arabil	NU	1.300	15/3	22	-	IDENTIC CU PARCELA 11

Lungime Segmente

1) Valorile lungimilor segmentelor sunt obţinute din proiecţie în plan.

Punct început	X / Y	Punct sfârşit	X / Y	Lungime segment (** (m)
1	503.341,02 292.048,697	2	503.345,391 292.051,389	5.133
2	503.345,391 292.051,389	3	503.218,685 292.271,58	254.044
3	503.218,685 292.271,58	4	503.215,008 292.267,683	5.358
4	503.215,008 292.267,683	1	503.341,02 292.048,697	252.654

**** Lungimile segmentelor sunt determinate în planul de proiecţie Stereo 70 şi sunt rotunjite la 1 milimetru.**

Document care conţine date cu caracter personal, protejat de prevederile Regulamentului (UE) nr. 679/2016 şi Legii 190/2018

***** Distanţa dintre puncte este formată din segmente cumulate ce sunt mai mici decât valoarea 1 milimetru.**

Neutilizabil in circuitul civil

DATE DESPRE IMOBILUL NR. 2210

Oficiul de Cadastru şi Publicitate Imobiliară TELEORMAN
Biroul de Cadastru şi Publicitate Imobiliară Alexandria

A. Partea I. Descrierea imobilului

TEREN Extravilan

Adresa: Jud. Teleorman

Nr. Crt	Nr cadastral Nr. topografic	Suprafaţa* (mp)	Observaţii / Referinţe
A1		1.300	Sector cadastral:28 Teren neimprejmuit;

B. Partea II. Proprietari şi acte

Inscrieri privitoare la dreptul de proprietate şi alte drepturi reale		Referinţe
/		
Act Administrativ nr. 3400585, din 29/11/2000 emis de CJPSDDPAT TELEORMAN;		
B1	Intabulare, drept de PROPRIETATE, dobandit prin Reconstituire, cota actuala 1/2	A1
	1) **NEAŢĂ IULIAN**, LIPSĂ CNP	
Act Notarial nr. 219, din 07/07/2005 emis de BNP TAMARA MORCOV (TITLUL DE PROPRIETATE NR. 3400585 DIN DATA DE 29.11.2000 EMIS DE CJPSDDPAT TELEORMAN, CERTIFICAT DE DECES NR. 923507 DIN DATA DE 19.05.2020 ELIBERAT DE PRIMĂRIA DRĂGĂNEȘTI DE VEDE);		
B2	Intabulare, drept de PROPRIETATE cu titlu de moștenire, bun propriu, dobandit prin Succesiune, cota actuala 1/2	A1
	1) **DINU VASILICA**, DECEDATĂ DEFUNCT:Da	

C. Partea III. SARCINI .

Inscrieri privind dezmembramintele dreptului de proprietate, drepturi reale de garanţie şi sarcini	Referinţe
NU SUNT	

Neutilizabil în circuitul civil

Anexa Nr. 1 La Partea I

Teren

Nr cadastral	Suprafaţa (mp)*	Observaţii / Referinţe
	1.300	

* Suprafaţa este determinată in planul de proiecţie Stereo 70.

DETALII LINIARE IMOBIL

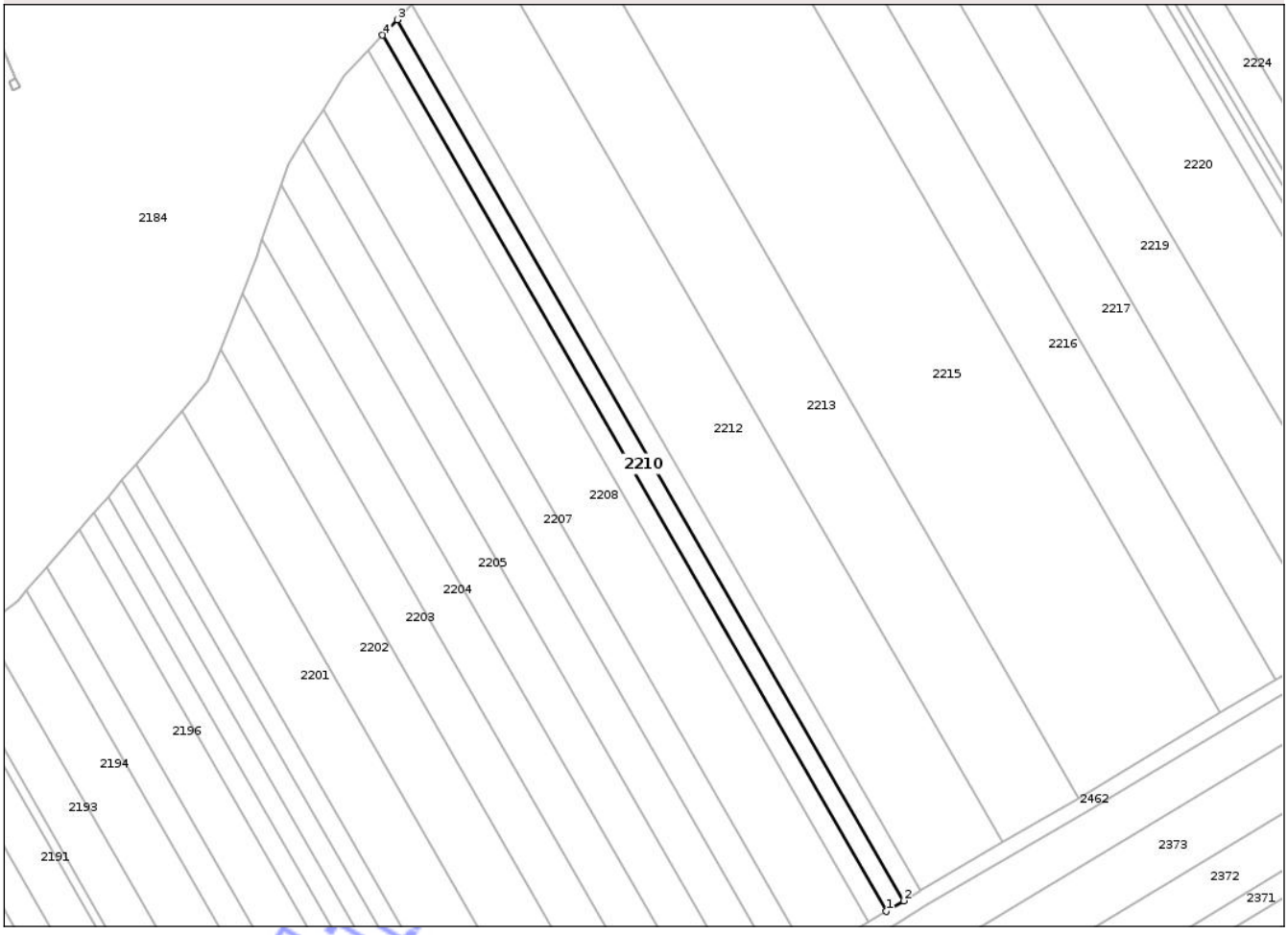

Date referitoare la teren

Crt	Categorie folosinţă	Intra vilan	Suprafaţa (mp)	Tarla	Parcelă	Nr. topo	Observaţii / Referinţe
1	arabil	NU	1.300	15/3	23	-	IDENTIC CU TARLA 15/1 SI PARCELA 30

Lungime Segmente

1) Valorile lungimilor segmentelor sunt obţinute din proiecţie în plan.

Punct început	X / Y	Punct sfârşit	X / Y	Lungime segment (** (m)
1	503.345,391 292.051,389	2	503.349,738 292.054,067	5.106
2	503.349,738 292.054,067	3	503.222,343 292.275,457	255.427
3	503.222,343 292.275,457	4	503.218,685 292.271,58	5.33
4	503.218,685 292.271,58	1	503.345,391 292.051,389	254.044

Document care conţine date cu caracter personal, protejat de prevederile Regulamentului (UE) nr. 679/2016 şi Legii 190/2018

**** Lungimile segmentelor sunt determinate în planul de proiecţie Stereo 70 şi sunt rotunjite la 1 milimetru.**
***** Distanţa dintre puncte este formată din segmente cumulate ce sunt mai mici decât valoarea 1 milimetru.**

Neutilizabil in circuitul civil

DATE DESPRE IMOBILUL NR. 2211

Oficiul de Cadastru şi Publicitate Imobiliară TELEORMAN
Biroul de Cadastru şi Publicitate Imobiliară Alexandria

A. Partea I. Descrierea imobilului

TEREN Extravilan

Adresa: Jud. Teleorman

Nr. Crt	Nr cadastral Nr. topografic	Suprafaţa* (mp)	Observaţii / Referinţe
A1		1.300	Sector cadastral:28 Teren neimprejmuit;

B. Partea II. Proprietari şi acte

Inscrieri privitoare la dreptul de proprietate şi alte drepturi reale		Referinţe
/		
Act Administrativ nr. 3400317, din 15/05/2012 emis de CJPSDDPAT TELEORMAN;		
B1	Intabulare, drept de PROPRIETATE, dobandit prin Reconstituire, cota actuala 1/1	A1
	1) **ALMĂJEANU D MARIN**	

C. Partea III. SARCINI .

Inscrieri privind dezmembramintele dreptului de proprietate, drepturi reale de garanţie şi sarcini	Referinţe
NU SUNT	

Neutilizabil în circuitul civil

Anexa Nr. 1 La Partea I

Teren

Nr cadastral	Suprafaţa (mp)*	Observaţii / Referinţe
	1.300	

* Suprafaţa este determinată in planul de proiecţie Stereo 70.

DETALII LINIARE IMOBIL

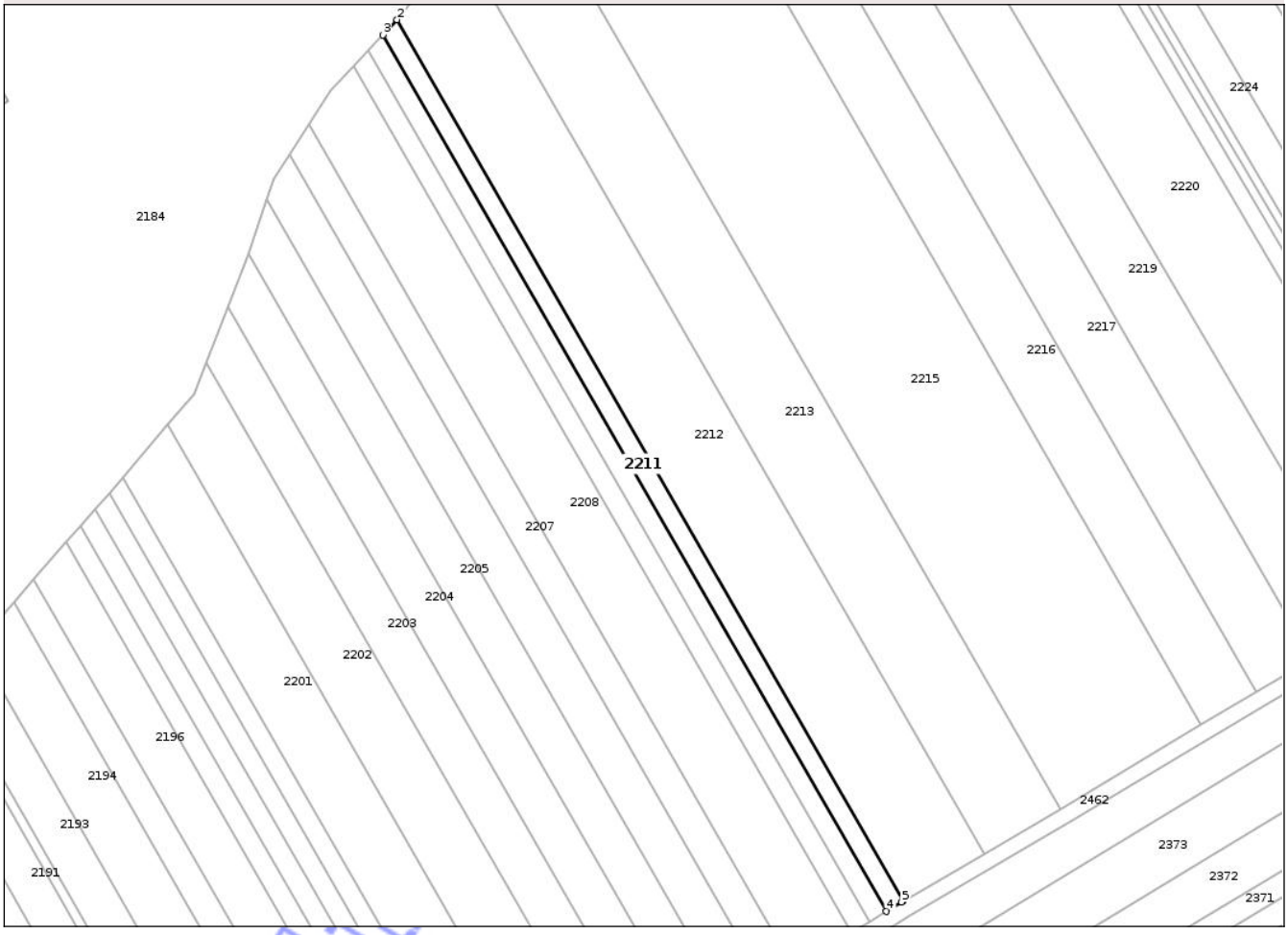

Date referitoare la teren

Crt	Categorie folosinţă	Intra vilan	Suprafaţa (mp)	Tarla	Parcelă	Nr. topo	Observaţii / Referinţe
1	arabil	NU	1.300	15/3	24	-	IDENTIC CU TARLA 15

Lungime Segmente

1) Valorile lungimilor segmentelor sunt obţinute din proiecţie în plan.

Punct început	X / Y	Punct sfârşit	X / Y	Lungime segment (** (m)
1	503.354,068 292.056,719	2	503.225,98 292.279,312	256.815
2	503.225,98 292.279,312	3	503.222,343 292.275,457	5.3
3	503.222,343 292.275,457	4	503.349,738 292.054,067	255.427
4	503.349,738 292.054,067	5	503.353,594 292.056,443	4.529
5	503.353,594 292.056,443	1	503.354,068 292.056,719	0.548

Document care conţine date cu caracter personal, protejat de prevederile Regulamentului (UE) nr. 679/2016 şi Legii 190/2018

**** Lungimile segmentelor sunt determinate în planul de proiecţie Stereo 70 şi sunt rotunjite la 1 milimetru.**
***** Distanţa dintre puncte este formată din segmente cumulate ce sunt mai mici decât valoarea 1 milimetru.**

Neutilizabil in circuitul civil

DATE DESPRE IMOBILUL NR. 2152

Oficiul de Cadastru şi Publicitate Imobiliară TELEORMAN
Biroul de Cadastru şi Publicitate Imobiliară Alexandria

A. Partea I. Descrierea imobilului

TEREN Extravilan

Adresa: Jud. Teleorman

Nr. Crt	Nr cadastral Nr. topografic	Suprafaţa* (mp)	Observaţii / Referinţe
A1		Din acte: 4.995 Masurata: 4.910	Sector cadastral:28 Teren neimprejmuit;

B. Partea II. Proprietari şi acte

Inscrieri privitoare la dreptul de proprietate şi alte drepturi reale		Referinţe
/		
Act Administrativ nr. 3400673, din 04/10/2004 emis de CJPSDDPAT TELEORMAN (CERTIFICAT DE DECES NR. 398499 DIN DATA DE 02.12.2002 ELIBERAT DE PRIMĂRIA DRĂGĂNEŞTI DE VEDE);		
B1	Intabulare, drept de PROPRIETATE, dobandit prin Reconstituire, cota actuala 1/1	A1
	1) **PREDA NICULA**, DECEDATĂ DEFUNCT:Da	

C. Partea III. SARCINI .

Inscrieri privind dezmembramintele dreptului de proprietate, drepturi reale de garanţie şi sarcini	Referinţe
NU SUNT	

Neutilizabil în circuitul civil

Anexa Nr. 1 La Partea I

Teren

Nr cadastral	Suprafaţa (mp)*	Observaţii / Referinţe
	Din acte: 4.995 Masurata: 4.910	

* Suprafaţa este determinată in planul de proiecţie Stereo 70.

DETALII LINIARE IMOBIL

Date referitoare la teren

Crt	Categorie folosinţă	Intra vilan	Suprafaţa (mp)	Tarla	Parcelă	Nr. topo	Observaţii / Referinţe
1	arabil	NU	4.910	15/2	28	-	

Lungime Segmente

1) Valorile lungimilor segmentelor sunt obţinute din proiecţie în plan.

Punct început	X / Y	Punct sfârşit	X / Y	Lungime segment (** (m)
1	502.630,17 292.031,297	2	502.817,179 291.726,227	357.827
2	502.817,179 291.726,227	3	502.828,96 291.733,267	13.724
3	502.828,96 291.733,267	4	502.641,98 292.038,289	357.771
4	502.641,98 292.038,289	1	502.630,17 292.031,297	13.725

Document care conţine date cu caracter personal, protejat de prevederile Regulamentului (UE) nr. 679/2016 şi Legii 190/2018

**** Lungimile segmentelor sunt determinate în planul de proiecţie Stereo 70 şi sunt rotunjite la 1 milimetru.**
***** Distanţa dintre puncte este formată din segmente cumulate ce sunt mai mici decât valoarea 1 milimetru.**

Neutilizabil in circuitul civil

DATE DESPRE IMOBILUL NR. 2153

Oficiul de Cadastru şi Publicitate Imobiliară TELEORMAN
Biroul de Cadastru şi Publicitate Imobiliară Alexandria

A. Partea I. Descrierea imobilului

TEREN Extravilan

Adresa: Jud. Teleorman

Nr. Crt	Nr cadastral Nr. topografic	Suprafaţa* (mp)	Observaţii / Referinţe
A1		Din acte: 5.000 Masurata: 4.915	Sector cadastral:28 Teren neimprejmuit;

B. Partea II. Proprietari şi acte

Inscrieri privitoare la dreptul de proprietate şi alte drepturi reale		Referinţe
/		
Act Notarial nr. 102, din 11/02/2019 emis de BNP TAMARA MORCOV (TITLUL DE PROPRIETATE NR. 3400356 DIN DATA DE 19.07.1995 EMIS DE CJPSDDPAT TELEORMAN);		
B1	Intabulare, drept de PROPRIETATE cu titlu de partaj, bun propriu, dobandit prin lesire Din Indiviziune, cota actuala 1/1	A1
	1) **TOMESCU MARIANA**	

C. Partea III. SARCINI .

Inscrieri privind dezmembramintele dreptului de proprietate, drepturi reale de garanţie şi sarcini	Referinţe
NU SUNT	

Neutilizabil în circuitul civil

Anexa Nr. 1 La Partea I

Teren

Nr cadastral	Suprafaţa (mp)*	Observaţii / Referinţe
	Din acte: 5.000 Masurata: 4.915	

* Suprafaţa este determinată in planul de proiecţie Stereo 70.

DETALII LINIARE IMOBIL

Date referitoare la teren

Crt	Categorie folosinţă	Intra vilan	Suprafaţa (mp)	Tarla	Parcelă	Nr. topo	Observaţii / Referinţe
1	arabil	NU	4.915	15/2	27	-	IDENTIC CU TARLA 15

Lungime Segmente

1) Valorile lungimilor segmentelor sunt obţinute din proiecţie în plan.

Punct început	X / Y	Punct sfârşit	X / Y	Lungime segment (** (m)
1	502.641,98 292.038,289	2	502.828,96 291.733,267	357.771
2	502.828,96 291.733,267	3	502.840,754 291.740,315	13.739
3	502.840,754 291.740,315	4	502.653,804 292.045,289	357.714
4	502.653,804 292.045,289	1	502.641,98 292.038,289	13.741

Document care conţine date cu caracter personal, protejat de prevederile Regulamentului (UE) nr. 679/2016 şi Legii 190/2018

**** Lungimile segmentelor sunt determinate în planul de proiecţie Stereo 70 şi sunt rotunjite la 1 milimetru.**
***** Distanţa dintre puncte este formată din segmente cumulate ce sunt mai mici decât valoarea 1 milimetru.**

Neutilizabil in circuitul civil

DATE DESPRE IMOBILUL NR. 2154

Oficiul de Cadastru şi Publicitate Imobiliară TELEORMAN
Biroul de Cadastru şi Publicitate Imobiliară Alexandria

A. Partea I. Descrierea imobilului

TEREN Extravilan

Adresa: Jud. Teleorman

Nr. Crt	Nr cadastral Nr. topografic	Suprafaţa* (mp)	Observaţii / Referinţe
A1	20822	4.800	Sector cadastral:28 Teren neimprejmuit;

B. Partea II. Proprietari şi acte

Inscrieri privitoare la dreptul de proprietate şi alte drepturi reale		Referinţe
43996 / 13/07/2022		
Hotarare Judecatoreasca nr. sentinta civila nr. 491, din 17/06/2020 emis de JUDECATORIA ROSIORII DE VEDE (SENTINTA CIVILA ; hotarare judecatoreasca nr sentinta civila nr. 493 din 15.04.2008, emis de JUDECATORIA ROSIORII DE VEDE in dosar nr. 407/292/2008, incheiere din 22.11.2016 Judecatoria Rosiorii de Vede in dosar nr. 407/292/2008);		
B1	Intabulare, drept de PROPRIETATEcu titlu de mostenire , bun propriu, dobandit prin Hotarare Judecatoreasca, cota actuala 1/1, cota initiala 1/1	A1
	1) **COSTEA LUCIA**	

C. Partea III. SARCINI .

Inscrieri privind dezmembramintele dreptului de proprietate, drepturi reale de garanţie şi sarcini	Referinţe
NU SUNT	

Neutilizabil în circuitul civil

Anexa Nr. 1 La Partea I

Teren

Nr cadastral	Suprafaţa (mp)*	Observaţii / Referinţe
20822	4.800	

* Suprafaţa este determinată in planul de proiecţie Stereo 70.

DETALII LINIARE IMOBIL

Date referitoare la teren

Crt	Categorie folosinţă	Intra vilan	Suprafaţa (mp)	Tarla	Parcelă	Nr. topo	Observaţii / Referinţe
1	arabil	NU	4.800	15/2	26	-	

Lungime Segmente

1) Valorile lungimilor segmentelor sunt obţinute din proiecţie în plan.

Punct început	X / Y	Punct sfârşit	X / Y	Lungime segment (** (m)
1	502.653,804 292.045,289	2	502.840,754 291.740,315	357.714
2	502.840,754 291.740,315	3	502.852,274 291.747,199	13.42
3	502.852,274 291.747,199	4	502.665,353 292.052,126	357.659
4	502.665,353 292.052,126	1	502.653,804 292.045,289	13.421

**** Lungimile segmentelor sunt determinate în planul de proiecţie Stereo 70 şi sunt rotunjite la 1 milimetru.**

Document care conţine date cu caracter personal, protejat de prevederile Regulamentului (UE) nr. 679/2016 şi Legii 190/2018

***** Distanţa dintre puncte este formată din segmente cumulate ce sunt mai mici decât valoarea 1 milimetru.**

Neutilizabil in circuitul civil

DATE DESPRE IMOBILUL NR. 2155

Oficiul de Cadastru şi Publicitate Imobiliară TELEORMAN
Biroul de Cadastru şi Publicitate Imobiliară Alexandria

A. Partea I. Descrierea imobilului

TEREN Extravilan

Adresa: Jud. Teleorman

Nr. Crt	Nr cadastral Nr. topografic	Suprafaţa* (mp)	Observaţii / Referinţe
A1		Din acte: 5.000 Masurata: 4.915	Sector cadastral:28 Teren neimprejmuit;

B. Partea II. Proprietari şi acte

Inscrieri privitoare la dreptul de proprietate şi alte drepturi reale		Referinţe
/		
Act Administrativ nr. 3400484, din 17/03/1997 emis de CJPSDDPAT TELEORMAN (CERTIFICAT DE DECES NR. 178 DIN DATA DE 13.02.1994 ELIBERAT DE PRIMĂRIA DRĂGĂNEŞTI DE VEDE);		
B1	Intabulare, drept de PROPRIETATE, dobandit prin Reconstituire, cota actuala 1/1	A1
	1) **BARBU ILIE**, DECEDAT, LIPSĂ CNP DEFUNCT:Da	

C. Partea III. SARCINI .

Inscrieri privind dezmembramintele dreptului de proprietate, drepturi reale de garanţie şi sarcini	Referinţe
NU SUNT	

Neutilizabil în circuitul civil

Anexa Nr. 1 La Partea I

Teren

Nr cadastral	Suprafaţa (mp)*	Observaţii / Referinţe
	Din acte: 5.000 Masurata: 4.915	

* Suprafaţa este determinată in planul de proiecţie Stereo 70.

DETALII LINIARE IMOBIL

Date referitoare la teren

Crt	Categorie folosinţă	Intra vilan	Suprafaţa (mp)	Tarla	Parcelă	Nr. topo	Observaţii / Referinţe
1	arabil	NU	4.915	15/2	25	-	

Lungime Segmente
1) Valorile lungimilor segmentelor sunt obţinute din proiecţie în plan.

Punct început	X / Y	Punct sfârşit	X / Y	Lungime segment (** (m)
1	502.665,353 292.052,126	2	502.852,274 291.747,199	357.659
2	502.852,274 291.747,199	3	502.864,072 291.754,249	13.744
3	502.864,072 291.754,249	4	502.677,18 292.059,128	357.603
4	502.677,18 292.059,128	1	502.665,353 292.052,126	13.744

Document care conţine date cu caracter personal, protejat de prevederile Regulamentului (UE) nr. 679/2016 şi Legii 190/2018

**** Lungimile segmentelor sunt determinate în planul de proiecţie Stereo 70 şi sunt rotunjite la 1 milimetru.**
***** Distanţa dintre puncte este formată din segmente cumulate ce sunt mai mici decât valoarea 1 milimetru.**

Neutilizabil in circuitul civil

DATE DESPRE IMOBILUL NR. 2156

Oficiul de Cadastru şi Publicitate Imobiliară TELEORMAN
Biroul de Cadastru şi Publicitate Imobiliară Alexandria

A. Partea I. Descrierea imobilului

TEREN Extravilan

Adresa: Jud. Teleorman

Nr. Crt	Nr cadastral Nr. topografic	Suprafaţa* (mp)	Observaţii / Referinţe
A1		Din acte: 8.500 Masurata: 8.356	Sector cadastral:28 Teren neimprejmuit;

B. Partea II. Proprietari şi acte

Inscrieri privitoare la dreptul de proprietate şi alte drepturi reale		Referinţe
/		
Act Administrativ nr. 3400483, din 01/01/1991 emis de CJPSDDPAT TELEORMAN;		
B1	Intabulare, drept de PROPRIETATE, dobandit prin Reconstituire, cota actuala 1/1	A1
	1) **RAICU M IOANA**, LIPSĂ CNP	

C. Partea III. SARCINI .

Inscrieri privind dezmembramintele dreptului de proprietate, drepturi reale de garanţie şi sarcini	Referinţe
NU SUNT	

Neutilizabil în circuitul civil

Anexa Nr. 1 La Partea I

Teren

Nr cadastral	Suprafaţa (mp)*	Observaţii / Referinţe
	Din acte: 8.500 Masurata: 8.356	

* Suprafaţa este determinată in planul de proiecţie Stereo 70.

DETALII LINIARE IMOBIL

Date referitoare la teren

Crt	Categorie folosinţă	Intra vilan	Suprafaţa (mp)	Tarla	Parcelă	Nr. topo	Observaţii / Referinţe
1	arabil	NU	8.356	15/2	24	-	

Lungime Segmente

1) Valorile lungimilor segmentelor sunt obţinute din proiecţie în plan.

Punct început	X / Y	Punct sfârşit	X / Y	Lungime segment (** (m)
1	502.677,18 292.059,128	2	502.864,072 291.754,249	357.603
2	502.864,072 291.754,249	3	502.884,135 291.766,237	23.372
3	502.884,135 291.766,237	4	502.697,293 292.071,035	357.508
4	502.697,293 292.071,035	1	502.677,18 292.059,128	23.373

Document care conţine date cu caracter personal, protejat de prevederile Regulamentului (UE) nr. 679/2016 şi Legii 190/2018

**** Lungimile segmentelor sunt determinate în planul de proiecţie Stereo 70 şi sunt rotunjite la 1 milimetru.**
***** Distanţa dintre puncte este formată din segmente cumulate ce sunt mai mici decât valoarea 1 milimetru.**

Neutilizabil in circuitul civil

DATE DESPRE IMOBILUL NR. 2157

Oficiul de Cadastru şi Publicitate Imobiliară TELEORMAN
Biroul de Cadastru şi Publicitate Imobiliară Alexandria

A. Partea I. Descrierea imobilului

TEREN Extravilan

Adresa: Jud. Teleorman

Nr. Crt	Nr cadastral Nr. topografic	Suprafaţa* (mp)	Observaţii / Referinţe
A1	20644	4.600	Sector cadastral:28 Teren neimprejmuit;

B. Partea II. Proprietari şi acte

Inscrieri privitoare la dreptul de proprietate şi alte drepturi reale		Referinţe
79144 / 20/11/2018		
Hotarare Judecatoreasca nr. Sentinta civila nr.2749 pronuntata in dosar nr.2760/292/2013, din 16/10/2013 emis de JUDECATORIA ROSIORI DE VEDE;		
B1	Intabulare, drept de PROPRIETATEcu titlul de drept cumparare, dobandit prin Hotarare Judecatoreasca, cota actuala 1/1, cota initiala 1/1	A1
	1) **PREDOI ŞTEFĂNIŢĂ CRISTIAN**	
1578 / 11/01/2024		
Act Notarial nr. CONTRACT DE IPOTECA IMOBILIARA AUT NR. 2353, din 20/11/2023 emis de NP Mladin Preoteasa Alina Corina;		
B3	Se noteaza interdictiile de instrainare, grevare, inchiriere, dezmembrare ,alipire, construire, demolare, restructurare si amenajare	A1
	1) **AGRINVEST CREDIT I.F.N. S.A**, CIF:41531140	

C. Partea III. SARCINI

Inscrieri privind dezmembramintele dreptului de proprietate, drepturi reale de garanţie şi sarcini		Referinţe
1578 / 11/01/2024		
Act Notarial nr. DECLARATIE AUT NR. 2205, din 02/11/2023 emis de NP Mladin Preoteasa Alina Corina;		
C2	Se radiaza sarcina de sub C1 si interdictiile aferente de sub B2	A1
Act Notarial nr. CONTRACT DE IPOTECA IMOBILIARA AUT NR. 2353, din 20/11/2023 emis de NP Mladin Preoteasa Alina Corina;		
C3	Intabulare, drept de IPOTECA, Valoare:2700000 LEIŞi celelalte obligaţii de plata aferente creditului, dobandit prin Conventie, cota actuala 1/1	A1
	1) **AGRINVEST CREDIT I.F.N. S.A**, CIF:41531140	

Neautorizat în circuitul civil

Anexa Nr. 1 La Partea I

Teren

Nr cadastral	Suprafaţa (mp)*	Observaţii / Referinţe
20644	4.600	

* Suprafaţa este determinată in planul de proiecţie Stereo 70.

DETALII LINIARE IMOBIL

Date referitoare la teren

Crt	Categorie folosinţă	Intra vilan	Suprafaţa (mp)	Tarla	Parcelă	Nr. topo	Observaţii / Referinţe
1	arabil	NU	4.600	15/2	23	-	IDENTIC CU TARLA 15

Lungime Segmente

1) Valorile lungimilor segmentelor sunt obţinute din proiecţie în plan.

Punct început	X / Y	Punct sfârşit	X / Y	Lungime segment (** (m)
1	502.697,293 292.071,035	2	502.884,135 291.766,237	357.508
2	502.884,135 291.766,237	3	502.895,181 291.772,838	12.868
3	502.895,181 291.772,838	4	502.708,367 292.077,591	357.455
4	502.708,367 292.077,591	1	502.697,293 292.071,035	12.869

**** Lungimile segmentelor sunt determinate în planul de proiecţie Stereo 70 şi sunt rotunjite la 1 milimetru.**

Document care conţine date cu caracter personal, protejat de prevederile Regulamentului (UE) nr. 679/2016 şi Legii 190/2018

***** Distanţa dintre puncte este formată din segmente cumulate ce sunt mai mici decât valoarea 1 milimetru.**

Neutilizabil in circuitul civil

DATE DESPRE IMOBILUL NR. 2158

Oficiul de Cadastru şi Publicitate Imobiliară TELEORMAN
Biroul de Cadastru şi Publicitate Imobiliară Alexandria

A. Partea I. Descrierea imobilului

TEREN Extravilan

Adresa: Jud. Teleorman

Nr. Crt	Nr cadastral Nr. topografic	Suprafaţa* (mp)	Observaţii / Referinţe
A1		Din acte: 7.200 Masurata: 7.078	Sector cadastral:28 Teren neimprejmuit;

B. Partea II. Proprietari şi acte

Inscrieri privitoare la dreptul de proprietate şi alte drepturi reale		Referinţe
/		
Act Administrativ nr. 3400347, din 15/06/1995 emis de CJPSDDPAT TELEORMAN;		
B1	Intabulare, drept de PROPRIETATE, dobandit prin Reconstituire, cota actuala 1/1	A1
	1) **TABACEA A ION**, LIPSĂ CNP	

C. Partea III. SARCINI .

Inscrieri privind dezmembramintele dreptului de proprietate, drepturi reale de garanţie şi sarcini	Referinţe
NU SUNT	

Neutilizabil în circuitul civil

Anexa Nr. 1 La Partea I

Teren

Nr cadastral	Suprafaţa (mp)*	Observaţii / Referinţe
	Din acte: 7.200 Masurata: 7.078	

* Suprafaţa este determinată in planul de proiecţie Stereo 70.

DETALII LINIARE IMOBIL

Date referitoare la teren

Crt	Categorie folosinţă	Intra vilan	Suprafaţa (mp)	Tarla	Parcelă	Nr. topo	Observaţii / Referinţe
1	arabil	NU	7.078	15/2	22	-	IDENTIC CU TARLA 15

Lungime Segmente
1) Valorile lungimilor segmentelor sunt obţinute din proiecţie în plan.

Punct început	X / Y	Punct sfârşit	X / Y	Lungime segment (** (m)
1	502.725,411 292.087,679	2	502.724,538 292.087,165	1.013
2	502.724,538 292.087,165	3	502.708,367 292.077,591	18.793
3	502.708,367 292.077,591	4	502.895,181 291.772,838	357.455
4	502.895,181 291.772,838	5	502.912,182 291.782,997	19.805
5	502.912,182 291.782,997	1	502.725,411 292.087,679	357.372

Document care conţine date cu caracter personal, protejat de prevederile Regulamentului (UE) nr. 679/2016 şi Legii 190/2018

**** Lungimile segmentelor sunt determinate în planul de proiecţie Stereo 70 şi sunt rotunjite la 1 milimetru.**
***** Distanţa dintre puncte este formată din segmente cumulate ce sunt mai mici decât valoarea 1 milimetru.**

Neutilizabil in circuitul civil

DATE DESPRE IMOBILUL NR. 2159

Oficiul de Cadastru şi Publicitate Imobiliară TELEORMAN
Biroul de Cadastru şi Publicitate Imobiliară Alexandria

A. Partea I. Descrierea imobilului

TEREN Extravilan

Adresa: Jud. Teleorman

Nr. Crt	Nr cadastral Nr. topografic	Suprafaţa* (mp)	Observaţii / Referinţe
A1		Din acte: 3.500 Masurata: 3.441	Sector cadastral:28 Teren neimprejmuit;

B. Partea II. Proprietari şi acte

Inscrieri privitoare la dreptul de proprietate şi alte drepturi reale		Referinţe
/		
Act Administrativ nr. 3400114, din 01/01/1991 emis de CJPSDDPAT TELEORMAN;		
B1	Intabulare, drept de PROPRIETATE, dobandit prin Reconstituire, cota actuala 1/1	A1
	1) **OVEDENIE I CONSTANTIN**, LIPSĂ CNP	

C. Partea III. SARCINI .

Inscrieri privind dezmembramintele dreptului de proprietate, drepturi reale de garanţie şi sarcini	Referinţe
NU SUNT	

Neutilizabil în circuitul civil

Anexa Nr. 1 La Partea I

Teren

Nr cadastral	Suprafaţa (mp)*	Observaţii / Referinţe
	Din acte: 3.500 Masurata: 3.441	

* Suprafaţa este determinată in planul de proiecţie Stereo 70.

DETALII LINIARE IMOBIL

Date referitoare la teren

Crt	Categorie folosinţă	Intra vilan	Suprafaţa (mp)	Tarla	Parcelă	Nr. topo	Observaţii / Referinţe
1	arabil	NU	3.441	15/2	21	-	IDENTIC CU TARLA 14

Lungime Segmente

1) Valorile lungimilor segmentelor sunt obţinute din proiecţie în plan.

Punct început	X / Y	Punct sfârşit	X / Y	Lungime segment (** (m)
1	502.733,708 292.092,57	2	502.725,411 292.087,679	9.631
2	502.725,411 292.087,679	3	502.912,182 291.782,997	357.372
3	502.912,182 291.782,997	4	502.920,448 291.787,937	9.63
4	502.920,448 291.787,937	1	502.733,708 292.092,57	357.314

Document care conţine date cu caracter personal, protejat de prevederile Regulamentului (UE) nr. 679/2016 şi Legii 190/2018

**** Lungimile segmentelor sunt determinate în planul de proiecţie Stereo 70 şi sunt rotunjite la 1 milimetru.**
***** Distanţa dintre puncte este formată din segmente cumulate ce sunt mai mici decât valoarea 1 milimetru.**

Neutilizabil in circuitul civil

DATE DESPRE IMOBILUL NR. 2160

Oficiul de Cadastru şi Publicitate Imobiliară TELEORMAN
Biroul de Cadastru şi Publicitate Imobiliară Alexandria

A. Partea I. Descrierea imobilului

TEREN Extravilan

Adresa: Jud. Teleorman

Nr. Crt	Nr cadastral Nr. topografic	Suprafaţa* (mp)	Observaţii / Referinţe
A1		Din acte: 5.000 Masurata: 4.915	Sector cadastral:28 Teren neimprejmuit;

B. Partea II. Proprietari şi acte

Inscrieri privitoare la dreptul de proprietate şi alte drepturi reale		Referinţe
/		
Act Administrativ nr. 3400334, din 10/05/1995 emis de CJPSDDPAT TELEORMAN (CERTIFICAT DE DECES NR. 381271 DIN DATA DE 04.10.2016 ELIBERAT DE PRIMĂRIA DRĂGĂNEŞTI DE VEDE);		
B1	Intabulare, drept de PROPRIETATE, dobandit prin Reconstituire, cota actuala 1/1	A1
	1) **PREDA I NICULA**, DECEDATĂ DEFUNCT:Da 2) **OVEDENIE I ANGHEL**, LIPSĂ CNP 3) **POPESCU I MARIA**, LIPSĂ CNP	

C. Partea III. SARCINI .

Inscrieri privind dezmembramintele dreptului de proprietate, drepturi reale de garanţie şi sarcini	Referinţe
NU SUNT	

Neutilizabil în circuitul civil

Anexa Nr. 1 La Partea I

Teren

Nr cadastral	Suprafaţa (mp)*	Observaţii / Referinţe
	Din acte: 5.000 Masurata: 4.915	

* Suprafaţa este determinată in planul de proiecţie Stereo 70.

DETALII LINIARE IMOBIL

Date referitoare la teren

Crt	Categorie folosinţă	Intra vilan	Suprafaţa (mp)	Tarla	Parcelă	Nr. topo	Observaţii / Referinţe
1	arabil	NU	4.915	15/2	20	-	IDENTIC CU TARLA 15

Lungime Segmente

1) Valorile lungimilor segmentelor sunt obţinute din proiecţie în plan.

Punct început	X / Y	Punct sfârşit	X / Y	Lungime segment (** (m)
1	502.733,708 292.092,57	2	502.920,448 291.787,937	357.314
2	502.920,448 291.787,937	3	502.932,258 291.794,994	13.758
3	502.932,258 291.794,994	4	502.745,561 292.099,556	357.231
4	502.745,561 292.099,556	1	502.733,708 292.092,57	13.759

Document care conţine date cu caracter personal, protejat de prevederile Regulamentului (UE) nr. 679/2016 şi Legii 190/2018

**** Lungimile segmentelor sunt determinate în planul de proiecţie Stereo 70 şi sunt rotunjite la 1 milimetru.**
***** Distanţa dintre puncte este formată din segmente cumulate ce sunt mai mici decât valoarea 1 milimetru.**

Neutilizabil in circuitul civil

DATE DESPRE IMOBILUL NR. 2161

Oficiul de Cadastru şi Publicitate Imobiliară TELEORMAN
Biroul de Cadastru şi Publicitate Imobiliară Alexandria

A. Partea I. Descrierea imobilului

TEREN Extravilan

Adresa: Jud. Teleorman

Nr. Crt	Nr cadastral Nr. topografic	Suprafaţa* (mp)	Observaţii / Referinţe
A1		Din acte: 5.000 Masurata: 4.915	Sector cadastral:28 Teren neimprejmuit;

B. Partea II. Proprietari şi acte

Inscrieri privitoare la dreptul de proprietate şi alte drepturi reale		Referinţe
/		
Act Administrativ nr. 34000355, din 15/06/1995 emis de CJPSDDPAT TELEORMAN;		
B1	Intabulare, drept de PROPRIETATE, dobandit prin Reconstituire, cota actuala 1/1	A1
	1) **CIOBOTĂ EMILIA**, LIPSĂ CNP	

C. Partea III. SARCINI .

Inscrieri privind dezmembramintele dreptului de proprietate, drepturi reale de garanţie şi sarcini	Referinţe
NU SUNT	

Neutilizabil în circuitul civil

Anexa Nr. 1 La Partea I

Teren

Nr cadastral	Suprafaţa (mp)*	Observaţii / Referinţe
	Din acte: 5.000 Masurata: 4.915	

* Suprafaţa este determinată in planul de proiecţie Stereo 70.

DETALII LINIARE IMOBIL

Date referitoare la teren

Crt	Categorie folosinţă	Intra vilan	Suprafaţa (mp)	Tarla	Parcelă	Nr. topo	Observaţii / Referinţe
1	arabil	NU	4.915	15/2	19	-	IDENTIC CU TARLA 15

Lungime Segmente

1) Valorile lungimilor segmentelor sunt obţinute din proiecţie în plan.

Punct început	X / Y	Punct sfârşit	X / Y	Lungime segment (** (m)
1	502.745,561 292.099,556	2	502.932,258 291.794,994	357.231
2	502.932,258 291.794,994	3	502.944,071 291.802,053	13.761
3	502.944,071 291.802,053	4	502.757,417 292.106,545	357.149
4	502.757,417 292.106,545	1	502.745,561 292.099,556	13.763

Document care conţine date cu caracter personal, protejat de prevederile Regulamentului (UE) nr. 679/2016 şi Legii 190/2018

**** Lungimile segmentelor sunt determinate în planul de proiecţie Stereo 70 şi sunt rotunjite la 1 milimetru.**
***** Distanţa dintre puncte este formată din segmente cumulate ce sunt mai mici decât valoarea 1 milimetru.**

Neutilizabil in circuitul civil

DATE DESPRE IMOBILUL NR. 2162

Oficiul de Cadastru şi Publicitate Imobiliară TELEORMAN
Biroul de Cadastru şi Publicitate Imobiliară Alexandria

A. Partea I. Descrierea imobilului

TEREN Extravilan

Adresa: Jud. Teleorman

Nr. Crt	Nr cadastral Nr. topografic	Suprafaţa* (mp)	Observaţii / Referinţe
A1		Din acte: 5.000 Masurata: 4.915	Sector cadastral:28 Teren neimprejmuit;

B. Partea II. Proprietari şi acte

Inscrieri privitoare la dreptul de proprietate şi alte drepturi reale		Referinţe
/		
Act Administrativ nr. 3400072, din 01/01/1991 emis de CJPSDDPAT TELEORMAN;		
B1	Intabulare, drept de PROPRIETATE, dobandit prin Reconstituire, cota actuala 1/2	A1
	1) **PREDA T ZAMFIR**, LIPSĂ CNP	

C. Partea III. SARCINI .

Inscrieri privind dezmembramintele dreptului de proprietate, drepturi reale de garanţie şi sarcini	Referinţe
NU SUNT	

Neutilizabil în circuitul civil

Anexa Nr. 1 La Partea I

Teren

Nr cadastral	Suprafaţa (mp)*	Observaţii / Referinţe
	Din acte: 5.000 Masurata: 4.915	

* Suprafaţa este determinată in planul de proiecţie Stereo 70.

DETALII LINIARE IMOBIL

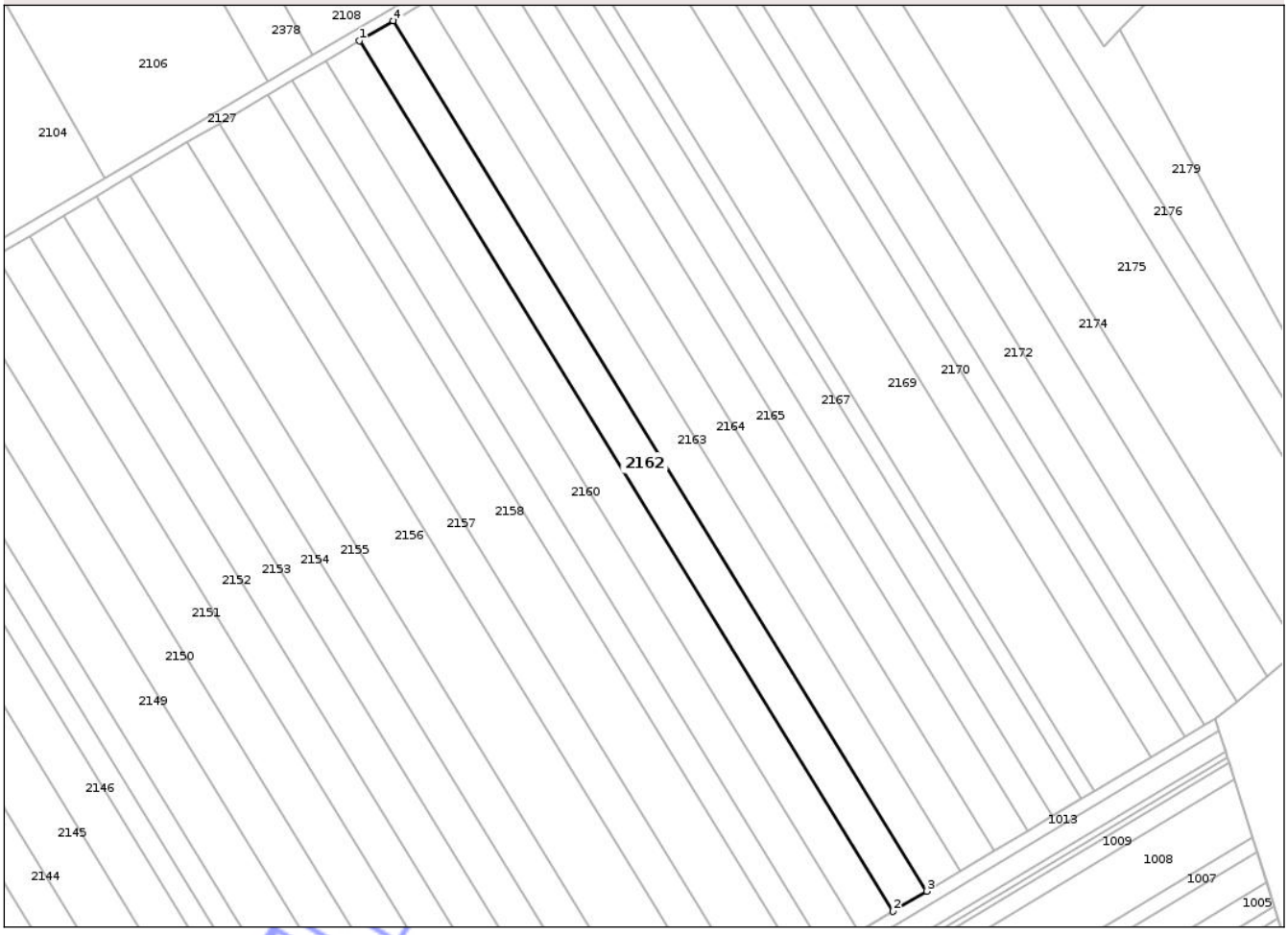

Date referitoare la teren

Crt	Categorie folosinţă	Intra vilan	Suprafaţa (mp)	Tarla	Parcelă	Nr. topo	Observaţii / Referinţe
1	arabil	NU	4.915	15/2	18	-	IDENTIC CU TARLA 15

Lungime Segmente

1) Valorile lungimilor segmentelor sunt obţinute din proiecţie în plan.

Punct început	X / Y	Punct sfârşit	X / Y	Lungime segment (** (m)
1	502.757,417 292.106,545	2	502.944,071 291.802,053	357.149
2	502.944,071 291.802,053	3	502.955,887 291.809,113	13.764
3	502.955,887 291.809,113	4	502.769,275 292.113,535	357.067
4	502.769,275 292.113,535	1	502.757,417 292.106,545	13.765

Document care conţine date cu caracter personal, protejat de prevederile Regulamentului (UE) nr. 679/2016 şi Legii 190/2018

**** Lungimile segmentelor sunt determinate în planul de proiecţie Stereo 70 şi sunt rotunjite la 1 milimetru.**
***** Distanţa dintre puncte este formată din segmente cumulate ce sunt mai mici decât valoarea 1 milimetru.**

Neutilizabil in circuitul civil

DATE DESPRE IMOBILUL NR. 2163

Oficiul de Cadastru şi Publicitate Imobiliară TELEORMAN
Biroul de Cadastru şi Publicitate Imobiliară Alexandria

A. Partea I. Descrierea imobilului

TEREN Extravilan

Adresa: Jud. Teleorman

Nr. Crt	Nr cadastral Nr. topografic	Suprafaţa* (mp)	Observaţii / Referinţe
A1		Din acte: 5.000 Masurata: 4.915	Sector cadastral:28 Teren neimprejmuit;

B. Partea II. Proprietari şi acte

Inscrieri privitoare la dreptul de proprietate şi alte drepturi reale		Referinţe
/		
Act Administrativ nr. 3400097, din 01/01/1991 emis de CJPSDDPAT TELEORMAN (CERTIFICAT DE DECES NR. 526875 DIN DATA DE 01.03.1997 ELIBERAT DE PRIMĂRIA DRĂGĂNEŞTI DE VEDE);		
B1	Intabulare, drept de PROPRIETATE, dobandit prin Reconstituire, cota actuala 1/1	A1
	1) **PEREANU O ECATERINA**, DECEDATĂ, LIPSĂ CNP DEFUNCT:Da	

C. Partea III. SARCINI .

Inscrieri privind dezmembramintele dreptului de proprietate, drepturi reale de garanţie şi sarcini	Referinţe
NU SUNT	

Neutilizabil în circuitul civil

Anexa Nr. 1 La Partea I

Teren

Nr cadastral	Suprafaţa (mp)*	Observaţii / Referinţe
	Din acte: 5.000 Masurata: 4.915	

* Suprafaţa este determinată in planul de proiecţie Stereo 70.

DETALII LINIARE IMOBIL

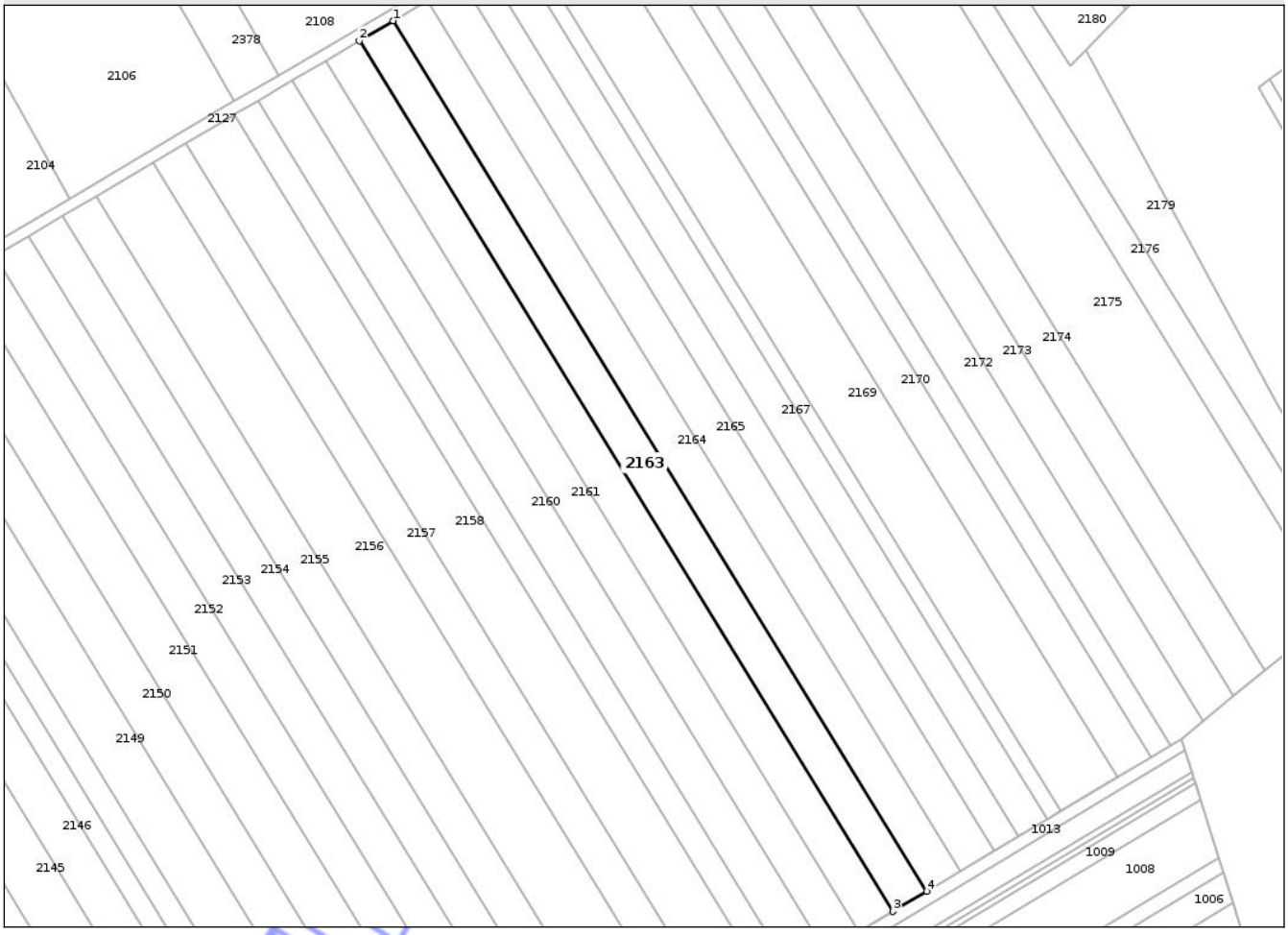

Date referitoare la teren

Crt	Categorie folosinţă	Intra vilan	Suprafaţa (mp)	Tarla	Parcelă	Nr. topo	Observaţii / Referinţe
1	arabil	NU	4.915	15/2	17	-	IDENTIC CU TARLA 15

Lungime Segmente

1) Valorile lungimilor segmentelor sunt obţinute din proiecţie în plan.

Punct început	X / Y	Punct sfârşit	X / Y	Lungime segment (** (m)
1	502.781,137 292.120,526	2	502.769,275 292.113,535	13.769
2	502.769,275 292.113,535	3	502.955,887 291.809,113	357.067
3	502.955,887 291.809,113	4	502.967,705 291.816,176	13.768
4	502.967,705 291.816,176	1	502.781,137 292.120,526	356.983

Document care conţine date cu caracter personal, protejat de prevederile Regulamentului (UE) nr. 679/2016 şi Legii 190/2018

**** Lungimile segmentelor sunt determinate în planul de proiecţie Stereo 70 şi sunt rotunjite la 1 milimetru.**
***** Distanţa dintre puncte este formată din segmente cumulate ce sunt mai mici decât valoarea 1 milimetru.**

Neutilizabil in circuitul civil

DATE DESPRE IMOBILUL NR. 2164

Oficiul de Cadastru şi Publicitate Imobiliară TELEORMAN
Biroul de Cadastru şi Publicitate Imobiliară Alexandria

A. Partea I. Descrierea imobilului

TEREN Extravilan

Adresa: Jud. Teleorman

Nr. Crt	Nr cadastral Nr. topografic	Suprafaţa* (mp)	Observaţii / Referinţe
A1		Din acte: 5.000 Masurata: 4.915	Sector cadastral:28 Teren neimprejmuit;

B. Partea II. Proprietari şi acte

Inscrieri privitoare la dreptul de proprietate şi alte drepturi reale		Referinţe
/		
Act Administrativ nr. 3400339, din 10/05/1995 emis de CJPSDDPAT TELEORMAN;		
B1	Intabulare, drept de PROPRIETATE, dobandit prin Reconstituire, cota actuala 1/1	A1
	1) **SOARE F ZAMFIR**, LIPSĂ CNP	

C. Partea III. SARCINI .

Inscrieri privind dezmembramintele dreptului de proprietate, drepturi reale de garanţie şi sarcini	Referinţe
NU SUNT	

Neutilizabil în circuitul civil

Anexa Nr. 1 La Partea I

Teren

Nr cadastral	Suprafaţa (mp)*	Observaţii / Referinţe
	Din acte: 5.000 Masurata: 4.915	

* Suprafaţa este determinată in planul de proiecţie Stereo 70.

DETALII LINIARE IMOBIL

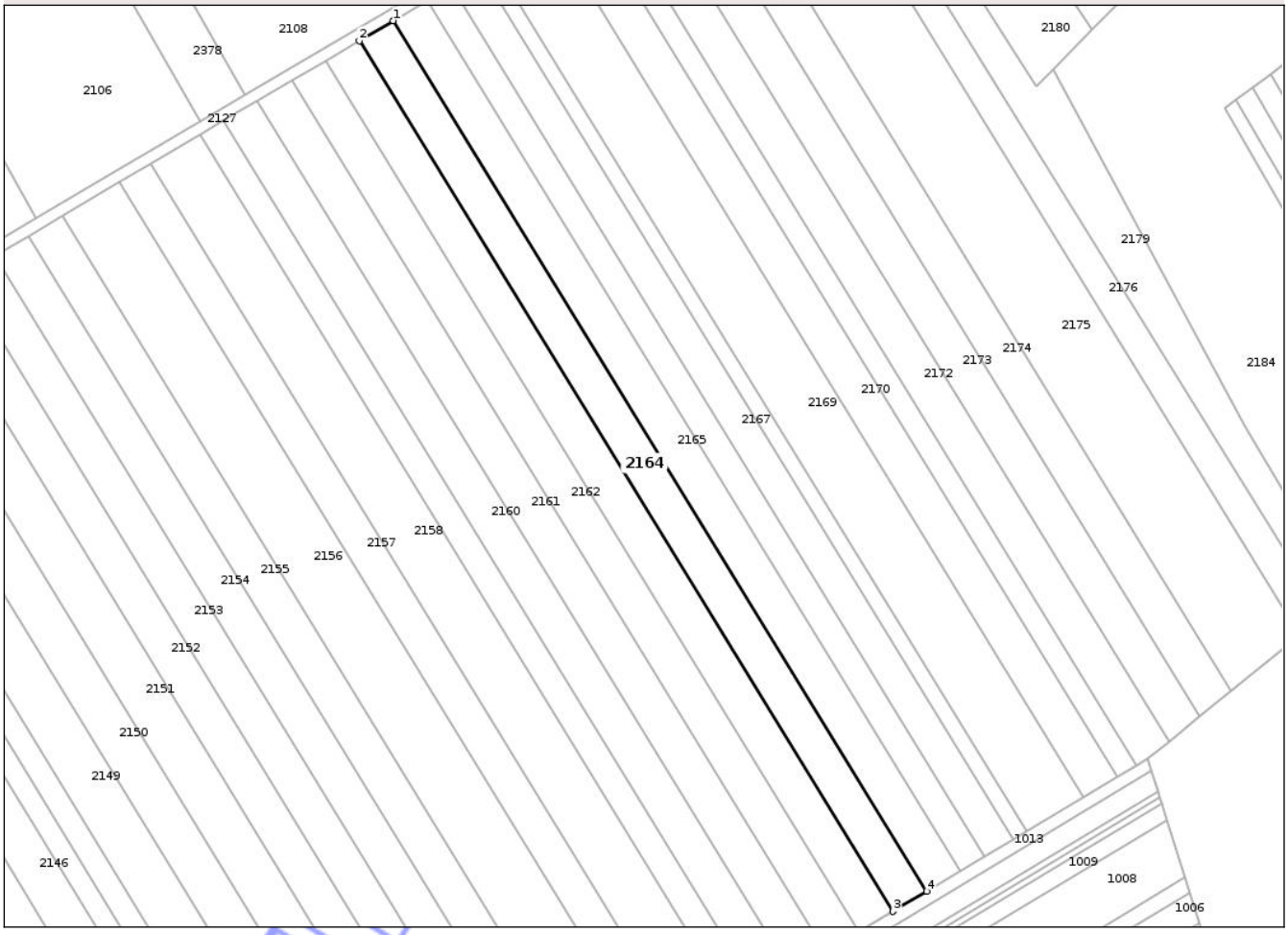

Date referitoare la teren

Crt	Categorie folosinţă	Intra vilan	Suprafaţa (mp)	Tarla	Parcelă	Nr. topo	Observaţii / Referinţe
1	arabil	NU	4.915	15/2	16	-	IDENTIC CU TARLA 15

Lungime Segmente

1) Valorile lungimilor segmentelor sunt obţinute din proiecţie în plan.

Punct început	X / Y	Punct sfârşit	X / Y	Lungime segment (** (m)
1	502.793,001 292.127,52	2	502.781,137 292.120,526	13.772
2	502.781,137 292.120,526	3	502.967,705 291.816,176	356.983
3	502.967,705 291.816,176	4	502.979,526 291.823,239	13.77
4	502.979,526 291.823,239	1	502.793,001 292.127,52	356.901

Document care conţine date cu caracter personal, protejat de prevederile Regulamentului (UE) nr. 679/2016 şi Legii 190/2018

**** Lungimile segmentelor sunt determinate în planul de proiecţie Stereo 70 şi sunt rotunjite la 1 milimetru.**
***** Distanţa dintre puncte este formată din segmente cumulate ce sunt mai mici decât valoarea 1 milimetru.**

Neutilizabil in circuitul civil

DATE DESPRE IMOBILUL NR. 2165

Oficiul de Cadastru şi Publicitate Imobiliară TELEORMAN
Biroul de Cadastru şi Publicitate Imobiliară Alexandria

A. Partea I. Descrierea imobilului

TEREN Extravilan

Adresa: Jud. Teleorman

Nr. Crt	Nr cadastral Nr. topografic	Suprafaţa* (mp)	Observaţii / Referinţe
A1		Din acte: 5.000 Masurata: 4.915	Sector cadastral:28 Teren neimprejmuit;

B. Partea II. Proprietari şi acte

Inscrieri privitoare la dreptul de proprietate şi alte drepturi reale		Referinţe
/		
Act Administrativ nr. 3400013, din 01/01/1991 emis de CJPSDDPAT TELEORMAN;		
B1	Intabulare, drept de PROPRIETATE, dobandit prin Reconstituire, cota actuala 1/1	A1
	1) **CERNEA D VASILE**, LIPSĂ CNP	

C. Partea III. SARCINI .

Inscrieri privind dezmembramintele dreptului de proprietate, drepturi reale de garanţie şi sarcini	Referinţe
NU SUNT	

Neutilizabil în circuitul civil

Anexa Nr. 1 La Partea I

Teren

Nr cadastral	Suprafaţa (mp)*	Observaţii / Referinţe
	Din acte: 5.000 Masurata: 4.915	

* Suprafaţa este determinată in planul de proiecţie Stereo 70.

DETALII LINIARE IMOBIL

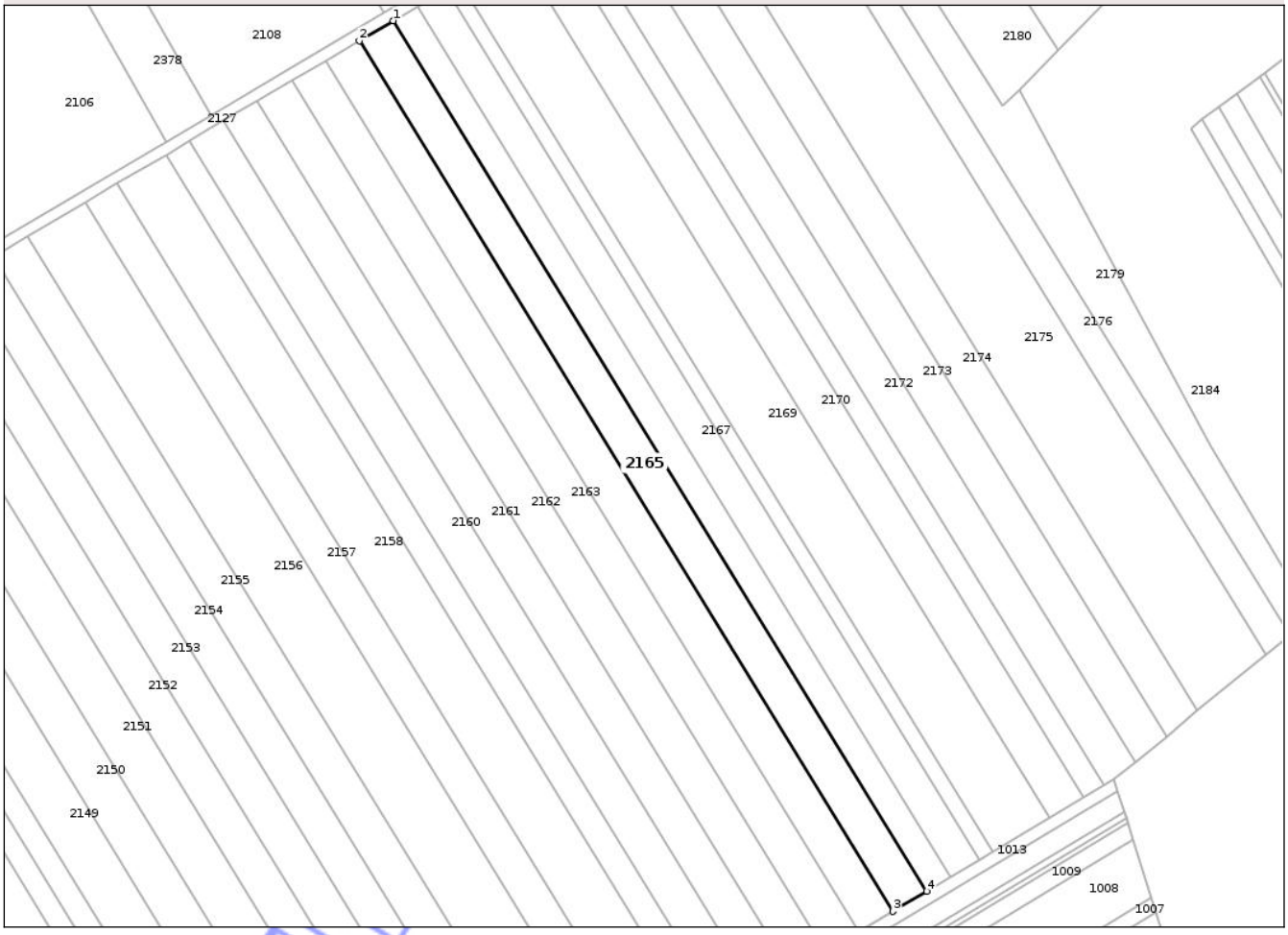

Date referitoare la teren

Crt	Categorie folosinţă	Intra vilan	Suprafaţa (mp)	Tarla	Parcelă	Nr. topo	Observaţii / Referinţe
1	arabil	NU	4.915	15/2	15	-	IDENTIC CU TARLA 15

Lungime Segmente

1) Valorile lungimilor segmentelor sunt obţinute din proiecţie în plan.

Punct început	X / Y	Punct sfârşit	X / Y	Lungime segment (** (m)
1	502.804,867 292.134,515	2	502.793,001 292.127,52	13.774
2	502.793,001 292.127,52	3	502.979,526 291.823,239	356.901
3	502.979,526 291.823,239	4	502.991,349 291.830,305	13.774
4	502.991,349 291.830,305	1	502.804,867 292.134,515	356.818

Document care conţine date cu caracter personal, protejat de prevederile Regulamentului (UE) nr. 679/2016 şi Legii 190/2018

**** Lungimile segmentelor sunt determinate în planul de proiecţie Stereo 70 şi sunt rotunjite la 1 milimetru.**
***** Distanţa dintre puncte este formată din segmente cumulate ce sunt mai mici decât valoarea 1 milimetru.**

Neutilizabil in circuitul civil

DATE DESPRE IMOBILUL NR. 2166

Oficiul de Cadastru şi Publicitate Imobiliară TELEORMAN
Biroul de Cadastru şi Publicitate Imobiliară Alexandria

A. Partea I. Descrierea imobilului

TEREN Extravilan

Adresa: Jud. Teleorman

Nr. Crt	Nr cadastral Nr. topografic	Suprafaţa* (mp)	Observaţii / Referinţe
A1		Din acte: 3.599 Masurata: 3.538	Sector cadastral:28 Teren neimprejmuit;

B. Partea II. Proprietari şi acte

Inscrieri privitoare la dreptul de proprietate şi alte drepturi reale		Referinţe
/		
Act Administrativ nr. 1404, din 14/04/1992 emis de PRIMĂRIA COMUNEI DRĂGĂNEȘTI DE VEDE (HOTĂRÂREA NR.361 DIN DATA DE 28.08.1991 EMISĂ DE PREFECTURA JUDEȚULUI TELEORMAN, HOTĂRÂREA DE COMISIE JUDEȚEANĂ NR. 363 DIN DATA DE 23.08.1991);		
B1	Inscrierea provizorie, drept de PROPRIETATE, dobandit prin Lege, cota actuala 1/1	A1
	1) **TABACEA TUDOR**, LIPSĂ CNP	

C. Partea III. SARCINI .

Inscrieri privind dezmembramintele dreptului de proprietate, drepturi reale de garanţie şi sarcini	Referinţe
NU SUNT	

Neutilizabil în circuitul civil

Anexa Nr. 1 La Partea I

Teren

Nr cadastral	Suprafaţa (mp)*	Observaţii / Referinţe
	Din acte: 3.599 Masurata: 3.538	

* Suprafaţa este determinată in planul de proiecţie Stereo 70.

DETALII LINIARE IMOBIL

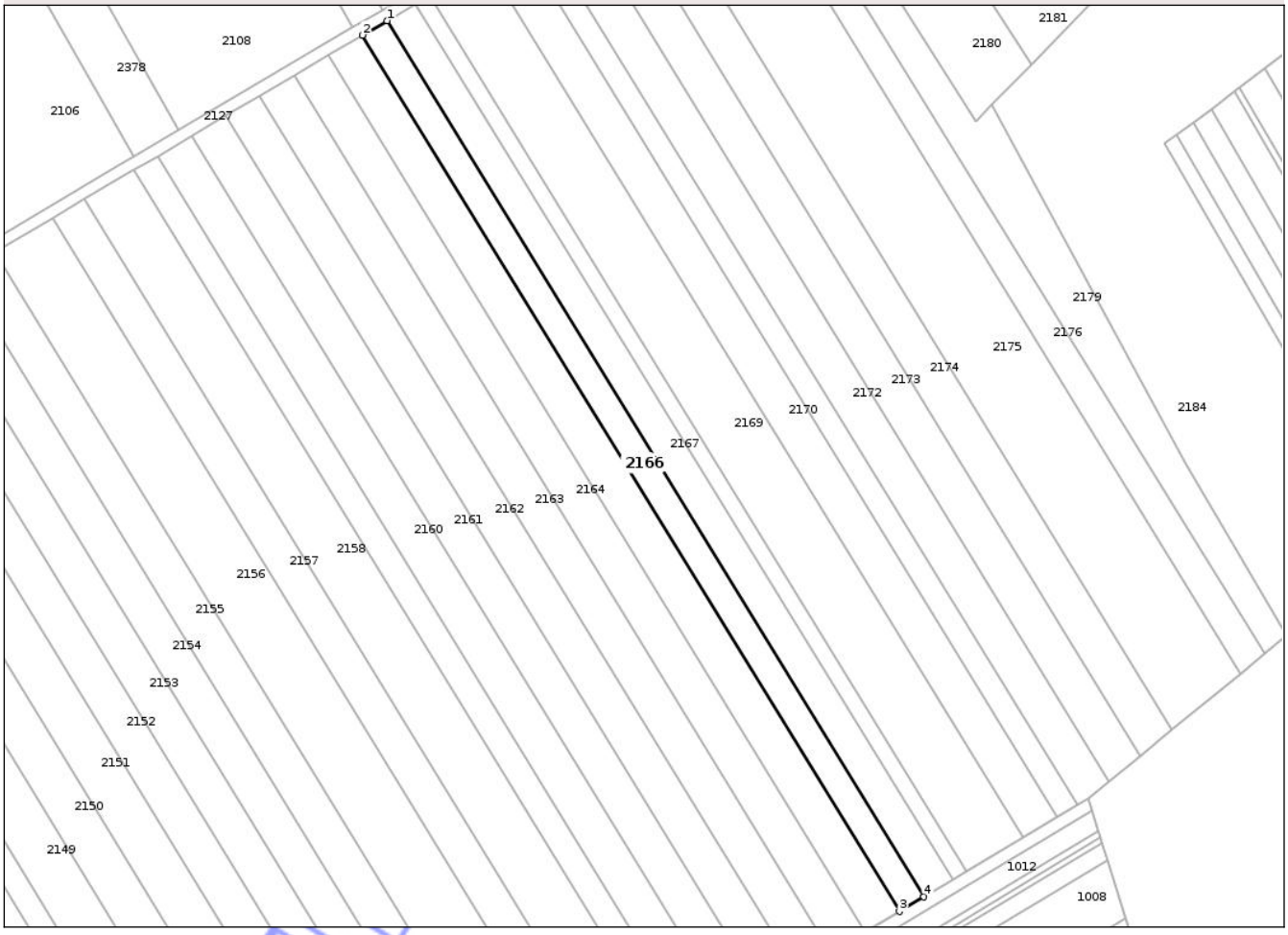

Date referitoare la teren

Crt	Categorie folosinţă	Intra vilan	Suprafaţa (mp)	Tarla	Parcelă	Nr. topo	Observaţii / Referinţe
1	arabil	NU	3.538	15/2	14	-	

Lungime Segmente

1) Valorile lungimilor segmentelor sunt obţinute din proiecţie în plan.

Punct început	X / Y	Punct sfârşit	X / Y	Lungime segment (** (m)
1	502.813,411 292.139,551	2	502.804,867 292.134,515	9.918
2	502.804,867 292.134,515	3	502.991,349 291.830,305	356.818
3	502.991,349 291.830,305	4	502.999,862 291.835,392	9.917
4	502.999,862 291.835,392	1	502.813,411 292.139,551	356.759

Document care conţine date cu caracter personal, protejat de prevederile Regulamentului (UE) nr. 679/2016 şi Legii 190/2018

**** Lungimile segmentelor sunt determinate în planul de proiecţie Stereo 70 şi sunt rotunjite la 1 milimetru.**
***** Distanţa dintre puncte este formată din segmente cumulate ce sunt mai mici decât valoarea 1 milimetru.**

Neutilizabil in circuitul civil

DATE DESPRE IMOBILUL NR. 2167

Oficiul de Cadastru şi Publicitate Imobiliară TELEORMAN
Biroul de Cadastru şi Publicitate Imobiliară Alexandria

A. Partea I. Descrierea imobilului

TEREN Extravilan

Adresa: Jud. Teleorman

Nr. Crt	Nr cadastral Nr. topografic	Suprafaţa* (mp)	Observaţii / Referinţe
A1		Din acte: 4.200 Masurata: 4.129	Sector cadastral:28 Teren neimprejmuit;

B. Partea II. Proprietari şi acte

Inscrieri privitoare la dreptul de proprietate şi alte drepturi reale		Referinţe
/		
Act Notarial nr. 3384, din 26/11/1996 emis de BNP TAMARA MORCOV (TITLUL DE PROPRIETATE NR. 3400094 DIN DATA DE 18.07.1993 EMIS DE CJPSDDPAT TELEORMAN);		
B1	Intabulare, drept de PROPRIETATE cu titlu de partaj, bun propriu, dobandit prin lesire Din Indiviziune, cota actuala 1/1	A1
	1) **POPESCU FLOAREA**	

C. Partea III. SARCINI .

Inscrieri privind dezmembramintele dreptului de proprietate, drepturi reale de garanţie şi sarcini	Referinţe
NU SUNT	

Neutilizabil în circuitul civil

Anexa Nr. 1 La Partea I

Teren

Nr cadastral	Suprafaţa (mp)*	Observaţii / Referinţe
	Din acte: 4.200 Masurata: 4.129	

* Suprafaţa este determinată in planul de proiecţie Stereo 70.

DETALII LINIARE IMOBIL

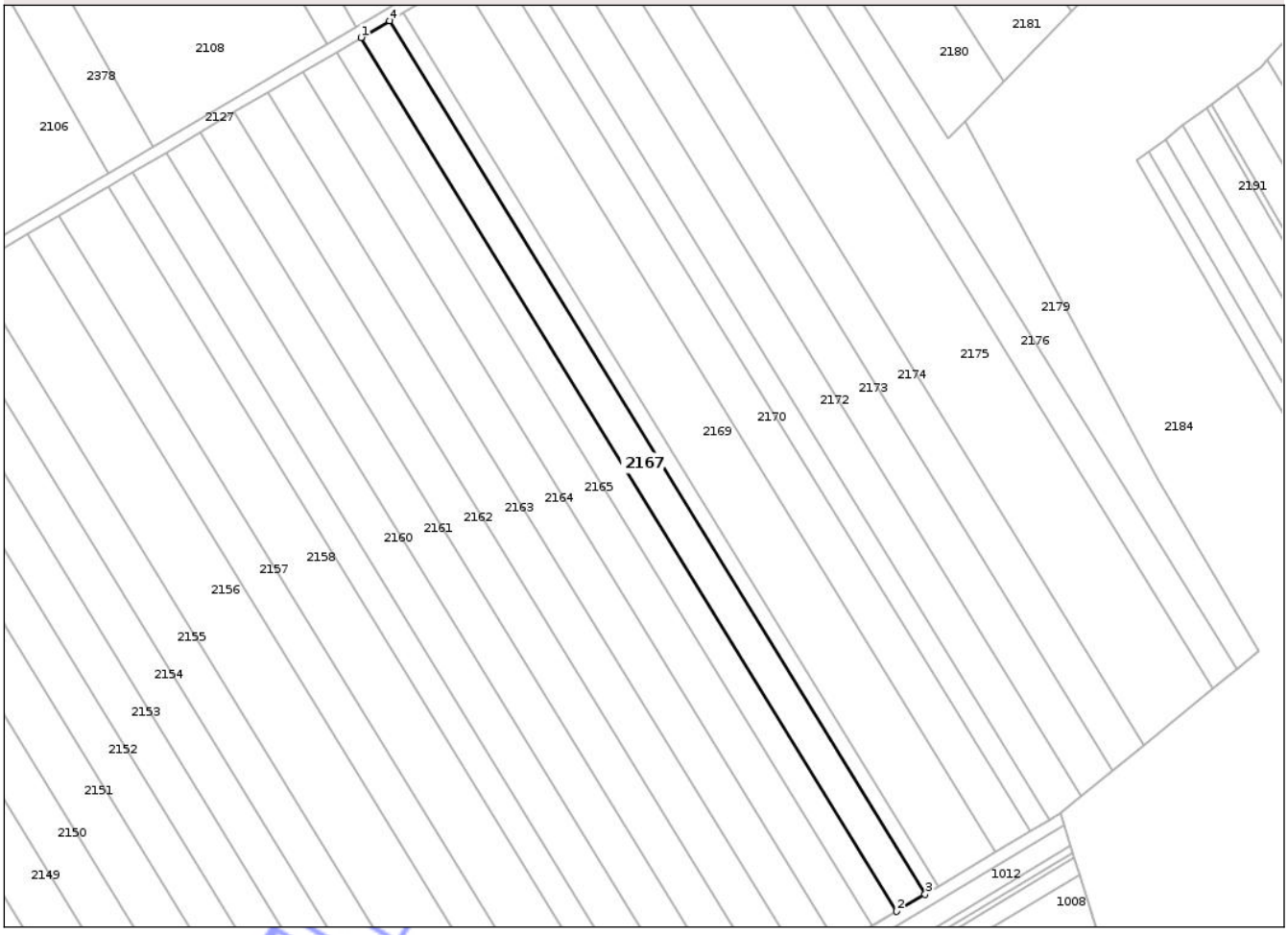

Date referitoare la teren

Crt	Categorie folosinţă	Intra vilan	Suprafaţa (mp)	Tarla	Parcelă	Nr. topo	Observaţii / Referinţe
1	arabil	NU	4.129	15/2	13/1	-	IDENTIC CU TARLA 15

Lungime Segmente
1) Valorile lungimilor segmentelor sunt obţinute din proiecţie în plan.

Punct început	X / Y	Punct sfârşit	X / Y	Lungime segment (** (m)
1	502.813,411 292.139,551	2	502.999,862 291.835,392	356.759
2	502.999,862 291.835,392	3	503.009,799 291.841,329	11.575
3	503.009,799 291.841,329	4	502.823,384 292.145,429	356.689
4	502.823,384 292.145,429	1	502.813,411 292.139,551	11.576

Document care conţine date cu caracter personal, protejat de prevederile Regulamentului (UE) nr. 679/2016 şi Legii 190/2018

**** Lungimile segmentelor sunt determinate în planul de proiecţie Stereo 70 şi sunt rotunjite la 1 milimetru.**
***** Distanţa dintre puncte este formată din segmente cumulate ce sunt mai mici decât valoarea 1 milimetru.**

Neutilizabil in circuitul civil

DATE DESPRE IMOBILUL NR. 2168

Oficiul de Cadastru şi Publicitate Imobiliară TELEORMAN
Biroul de Cadastru şi Publicitate Imobiliară Alexandria

A. Partea I. Descrierea imobilului

TEREN Extravilan

Adresa: Jud. Teleorman

Nr. Crt	Nr cadastral Nr. topografic	Suprafaţa* (mp)	Observaţii / Referinţe
A1		Din acte: 2.000 Masurata: 1.966	Sector cadastral:28 Teren neimprejmuit;

B. Partea II. Proprietari şi acte

Inscrieri privitoare la dreptul de proprietate şi alte drepturi reale		Referinţe
/		
Act Notarial nr. 3384, din 26/11/1996 emis de BNP TAMARA MORCOV (TITLUL DE PROPRIETATE NR. 3400094 DIN DATA DE 18.07.1993 EMIS DE CJPSDDPAT TELEORMAN);		
B1	Intabulare, drept de PROPRIETATE cu titlu de partaj, bun propriu, dobandit prin Iesire Din Indiviziune, cota actuala 1/1	A1
	1) **GEAC FLOREA**, LIPSĂ CNP	

C. Partea III. SARCINI .

Inscrieri privind dezmembramintele dreptului de proprietate, drepturi reale de garanţie şi sarcini	Referinţe
NU SUNT	

Neutilizabil în circuitul civil

Anexa Nr. 1 La Partea I

Teren

Nr cadastral	Suprafaţa (mp)*	Observaţii / Referinţe
	Din acte: 2.000 Masurata: 1.966	

* Suprafaţa este determinată in planul de proiecţie Stereo 70.

DETALII LINIARE IMOBIL

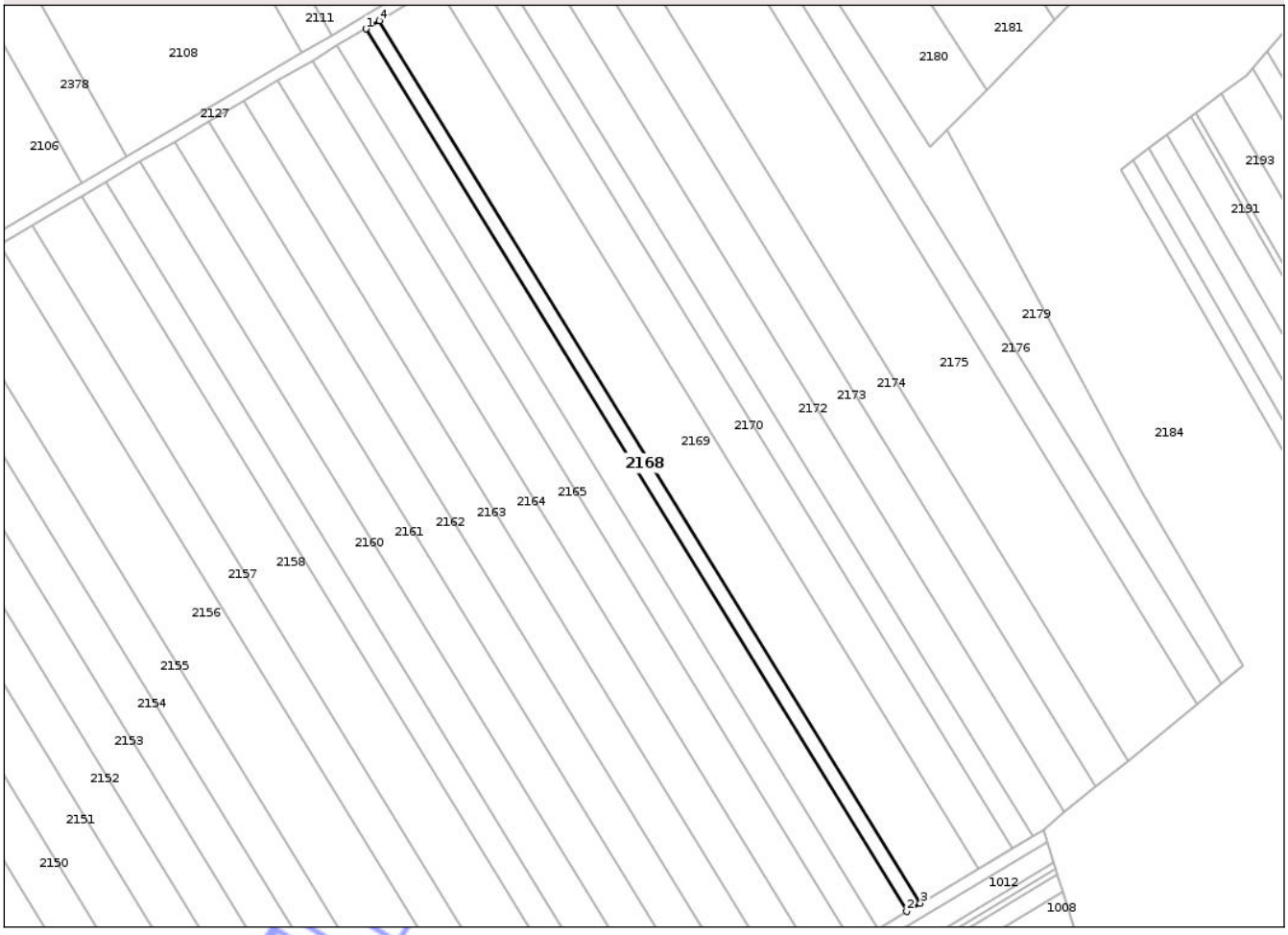

Date referitoare la teren

Crt	Categorie folosinţă	Intra vilan	Suprafaţa (mp)	Tarla	Parcelă	Nr. topo	Observaţii / Referinţe
1	arabil	NU	1.966	15/2	13	-	IDENTIC CU TARLA 15

Lungime Segmente
1) Valorile lungimilor segmentelor sunt obţinute din proiecţie în plan.

Punct început	X / Y	Punct sfârşit	X / Y	Lungime segment (** (m)
1	502.823,384 292.145,429	2	503.009,799 291.841,329	356.689
2	503.009,799 291.841,329	3	503.014,531 291.844,157	5.513
3	503.014,531 291.844,157	4	502.828,134 292.148,229	356.656
4	502.828,134 292.148,229	1	502.823,384 292.145,429	5.514

Document care conţine date cu caracter personal, protejat de prevederile Regulamentului (UE) nr. 679/2016 şi Legii 190/2018

**** Lungimile segmentelor sunt determinate în planul de proiecţie Stereo 70 şi sunt rotunjite la 1 milimetru.**
***** Distanţa dintre puncte este formată din segmente cumulate ce sunt mai mici decât valoarea 1 milimetru.**

Neutilizabil in circuitul civil

DATE DESPRE IMOBILUL NR. 2169

Oficiul de Cadastru şi Publicitate Imobiliară TELEORMAN
Biroul de Cadastru şi Publicitate Imobiliară Alexandria

A. Partea I. Descrierea imobilului

TEREN Extravilan Nr. cadastral vechi:50

Adresa: Jud. Teleorman

Nr. Crt	Nr cadastral Nr. topografic	Suprafaţa* (mp)	Observaţii / Referinţe
A1		Din acte: 8.400 Masurata: 8.257	Sector cadastral:28 Teren neimprejmuit;

B. Partea II. Proprietari şi acte

Inscrieri privitoare la dreptul de proprietate şi alte drepturi reale		Referinţe
/		
Act Administrativ nr. 3400349, din 15/06/1995 emis de CJPSDDPAT TELEORMAN;		
B1	Intabulare, drept de PROPRIETATE, dobandit prin Reconstituire, cota actuala 1/1	A1
	1) **RASICA A DUMITRU**, LIPSĂ CNP	

C. Partea III. SARCINI .

Inscrieri privind dezmembramintele dreptului de proprietate, drepturi reale de garanţie şi sarcini	Referinţe
NU SUNT	

Neutilizabil în circuitul civil

Anexa Nr. 1 La Partea I

Teren

Nr cadastral	Suprafaţa (mp)*	Observaţii / Referinţe
	Din acte: 8.400 Masurata: 8.257	

* Suprafaţa este determinată in planul de proiecţie Stereo 70.

DETALII LINIARE IMOBIL

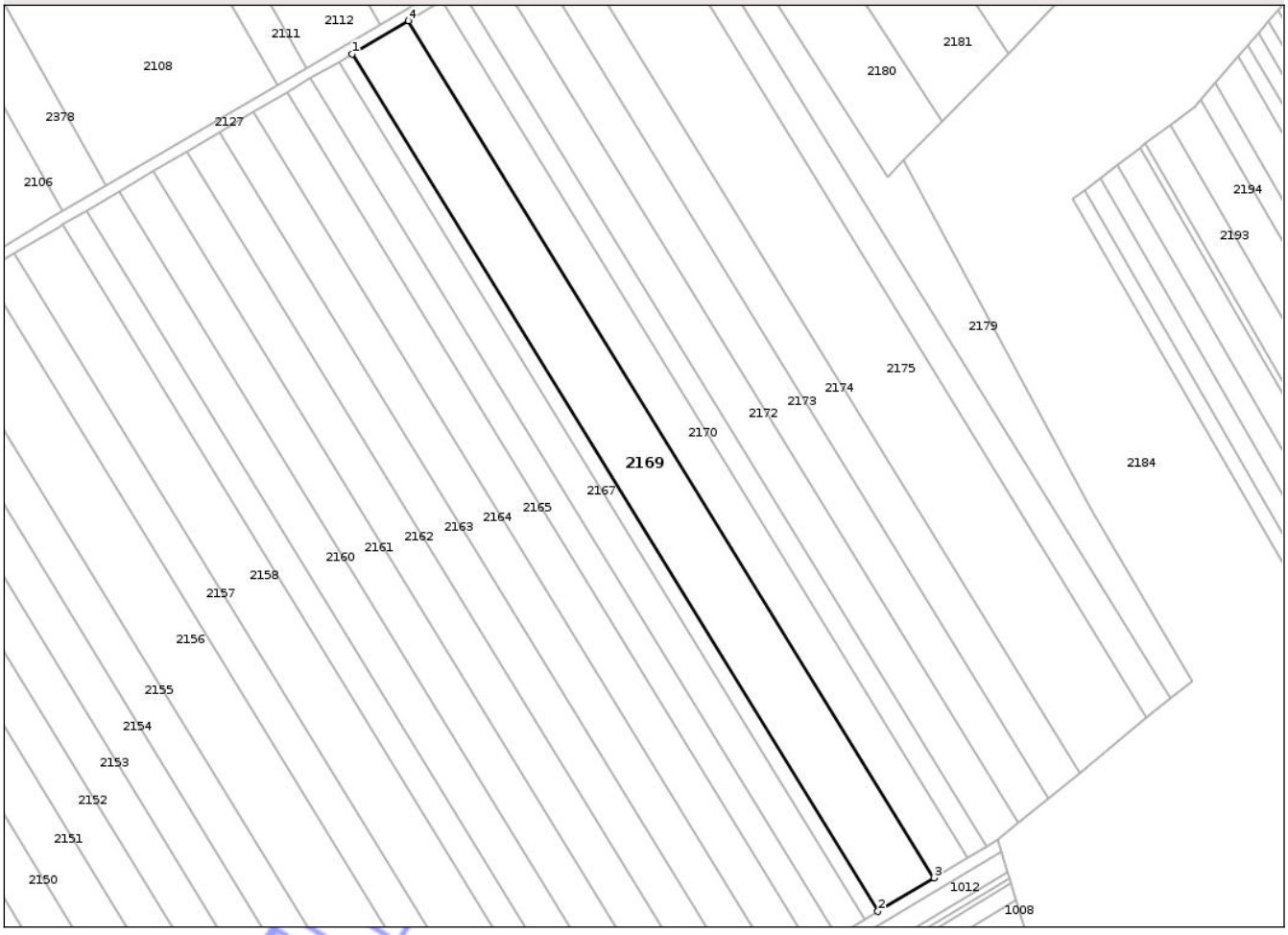

Date referitoare la teren

Crt	Categorie folosinţă	Intra vilan	Suprafaţa (mp)	Tarla	Parcelă	Nr. topo	Observaţii / Referinţe
1	arabil	NU	8.257	15/2	12	-	IDENTIC CU TARLA 15

Lungime Segmente
1) Valorile lungimilor segmentelor sunt obţinute din proiecţie în plan.

Punct început	X / Y	Punct sfârşit	X / Y	Lungime segment (** (m)
1	502.828,134 292.148,229	2	503.014,531 291.844,157	356.656
2	503.014,531 291.844,157	3	503.034,409 291.856,035	23.156
3	503.034,409 291.856,035	4	502.848,085 292.159,989	356.517
4	502.848,085 292.159,989	1	502.828,134 292.148,229	23.159

Document care conţine date cu caracter personal, protejat de prevederile Regulamentului (UE) nr. 679/2016 şi Legii 190/2018

**** Lungimile segmentelor sunt determinate în planul de proiecţie Stereo 70 şi sunt rotunjite la 1 milimetru.**
***** Distanţa dintre puncte este formată din segmente cumulate ce sunt mai mici decât valoarea 1 milimetru.**

Neutilizabil in circuitul civil

DATE DESPRE IMOBILUL NR. 2904

Oficiul de Cadastru şi Publicitate Imobiliară TELEORMAN
Biroul de Cadastru şi Publicitate Imobiliară Alexandria

A. Partea I. Descrierea imobilului

TEREN Extravilan

Adresa: Jud. Teleorman

Nr. Crt	Nr cadastral Nr. topografic	Suprafaţa* (mp)	Observaţii / Referinţe
A1		4	Sector cadastral:6 Teren neimprejmuit;

Construcţii

Crt	Nr cadastral Nr. topografic	Adresa	Observaţii / Referinţe
A1.1		Jud. Teleorman	Nr. niveluri:1; S. construita la sol:4 mp; S. construita desfasurata:4 mp; STÂLP BETON REȚEA ELECTRICĂ

B. Partea II. Proprietari şi acte

Inscrieri privitoare la dreptul de proprietate şi alte drepturi reale		Referinţe
/		
Act Administrativ nr. 2633, din 24/04/2024 emis de PRIMĂRIA COMUNEI DRĂGĂNEȘTI DE VEDE;		
B1	Inscrierea posesiei, drept de PROPRIETATE, dobandit prin Lege, cota actuala 1/1	A1, A1.1
	1) **NEIDENTIFICAT NEIDENTIFICAT**	
Act Normativ nr. 7, din 13/03/1996 emis de PARLAMENTUL ROMÂNIEI (art. 13 alin. 15);		
B2	Se notează mențiunea proprietar neidentificat	A1, A1.1

C. Partea III. SARCINI .

Inscrieri privind dezmembramintele dreptului de proprietate, drepturi reale de garanţie şi sarcini	Referinţe
NU SUNT	

Neutilizabil în circuitul civil

Anexa Nr. 1 La Partea I

Teren

Nr cadastral	Suprafaţa (mp)*	Observaţii / Referinţe
	4	

* Suprafaţa este determinată in planul de proiecţie Stereo 70.

DETALII LINIARE IMOBIL

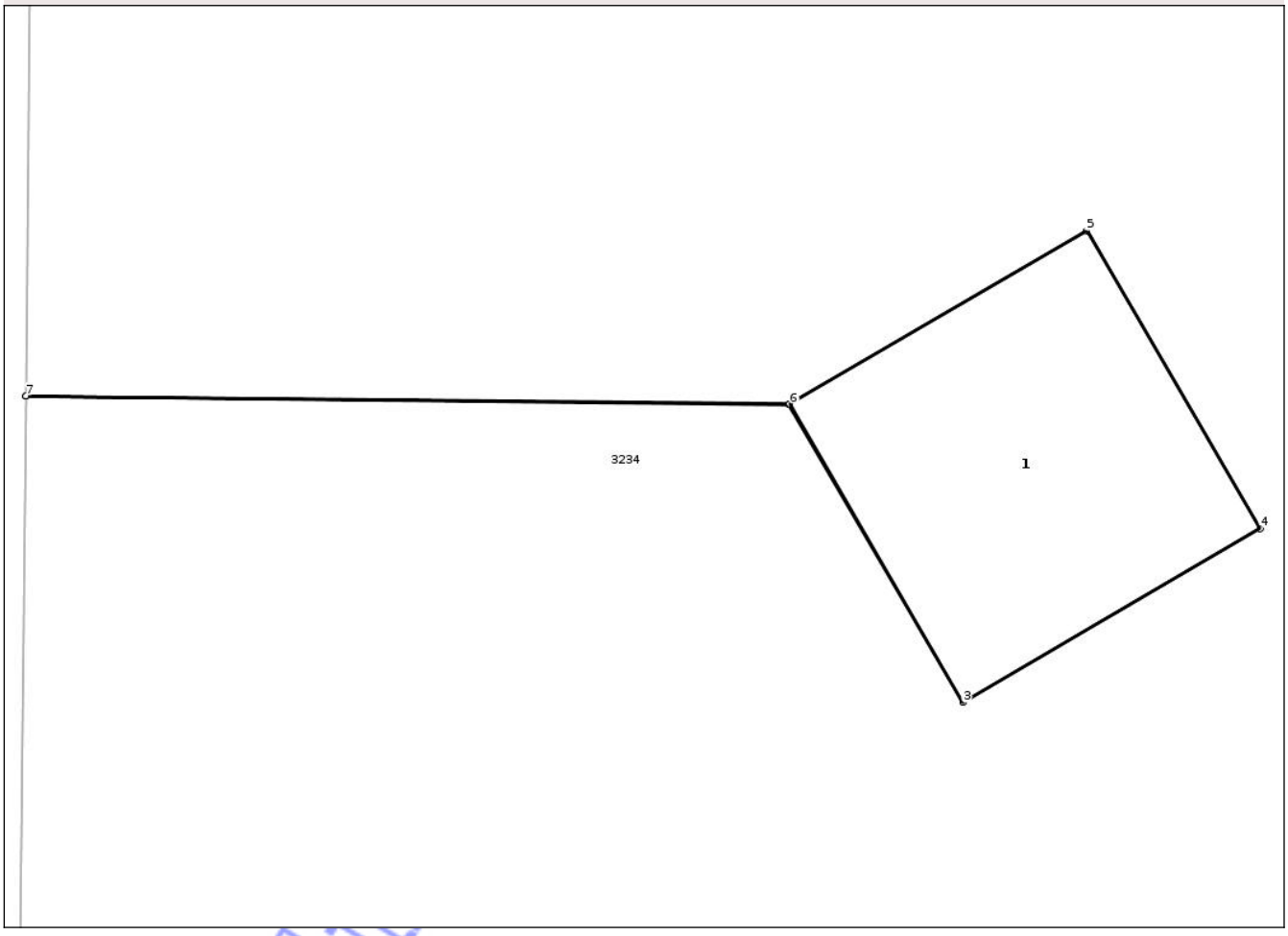

Date referitoare la teren

Crt	Categorie folosinţă	Intra vilan	Suprafaţa (mp)	Tarla	Parcelă	Nr. topo	Observaţii / Referinţe
1	curti constructii	NU	4	2/2	14/1	-	

Date referitoare la construcţii

Crt	Număr	Destinaţie construcţie	Supraf. (mp)	Situaţie juridică	Observaţii / Referinţe
A1.1		constructii industriale si edilitare	4	Cu acte	Nr. niveluri:1; S. construita la sol:4 mp; S. construita desfasurata:4 mp; STÂLP BETON REȚEA ELECTRICĂ

Lungime Segmente
1) Valorile lungimilor segmentelor sunt obţinute din proiecţie în plan.

Punct început	X / Y	Punct sfârşit	X / Y	Lungime segment (** (m)
1	501.428,836 294.082,74	2	501.433,268 294.082,692	4.432
2	501.433,268 294.082,692	3	501.434,276 294.080,964	2.001
3	501.434,276 294.080,964	4	501.436,004 294.081,972	2.001

Document care conţine date cu caracter personal, protejat de prevederile Regulamentului (UE) nr. 679/2016 şi Legii 190/2018

Punct început	X / Y	Punct sfârşit	X / Y	Lungime segment (** (m)
4	501.436,004 294.081,972	5	501.434,996 294.083,7	2.001
5	501.434,996 294.083,7	6	501.433,272 294.082,694	1.996
6	501.433,272 294.082,694	7	501.428,836 294.082,742	4.436
7	501.428,836 294.082,742	1	501.428,836 294.082,74	0.002

** Lungimile segmentelor sunt determinate în planul de proiecţie Stereo 70 şi sunt rotunjite la 1 milimetru.
*** Distanţa dintre puncte este formată din segmente cumulate ce sunt mai mici decât valoarea 1 milimetru.

Neutilizabil in circuitul civil

DATE DESPRE IMOBILUL NR. 3041

Oficiul de Cadastru şi Publicitate Imobiliară TELEORMAN
Biroul de Cadastru şi Publicitate Imobiliară Alexandria

A. Partea I. Descrierea imobilului

TEREN Extravilan

Adresa: Jud. Teleorman

Nr. Crt	Nr cadastral Nr. topografic	Suprafaţa* (mp)	Observaţii / Referinţe
A1		54.822	Sector cadastral:6 Teren neimprejmuit;

B. Partea II. Proprietari şi acte

Inscrieri privitoare la dreptul de proprietate şi alte drepturi reale		Referinţe
/		
Act Normativ nr. 7, din 13/03/1996 emis de GUVERNUL ROMÂNIEI;		
B1	Inscrierea provizorie, drept de PROPRIETATE, dobandit prin Lege, cota actuala 1/1	A1
	1) **UAT DRĂGĂNEȘTI DE VEDE**, CIF:6853287	

C. Partea III. SARCINI .

Inscrieri privind dezmembramintele dreptului de proprietate, drepturi reale de garanţie şi sarcini	Referinţe
NU SUNT	

Neutilizabil în circuitul civil

Anexa Nr. 1 La Partea I

Teren

Nr cadastral	Suprafaţa (mp)*	Observaţii / Referinţe
	54.822	

* Suprafaţa este determinată in planul de proiecţie Stereo 70.

DETALII LINIARE IMOBIL

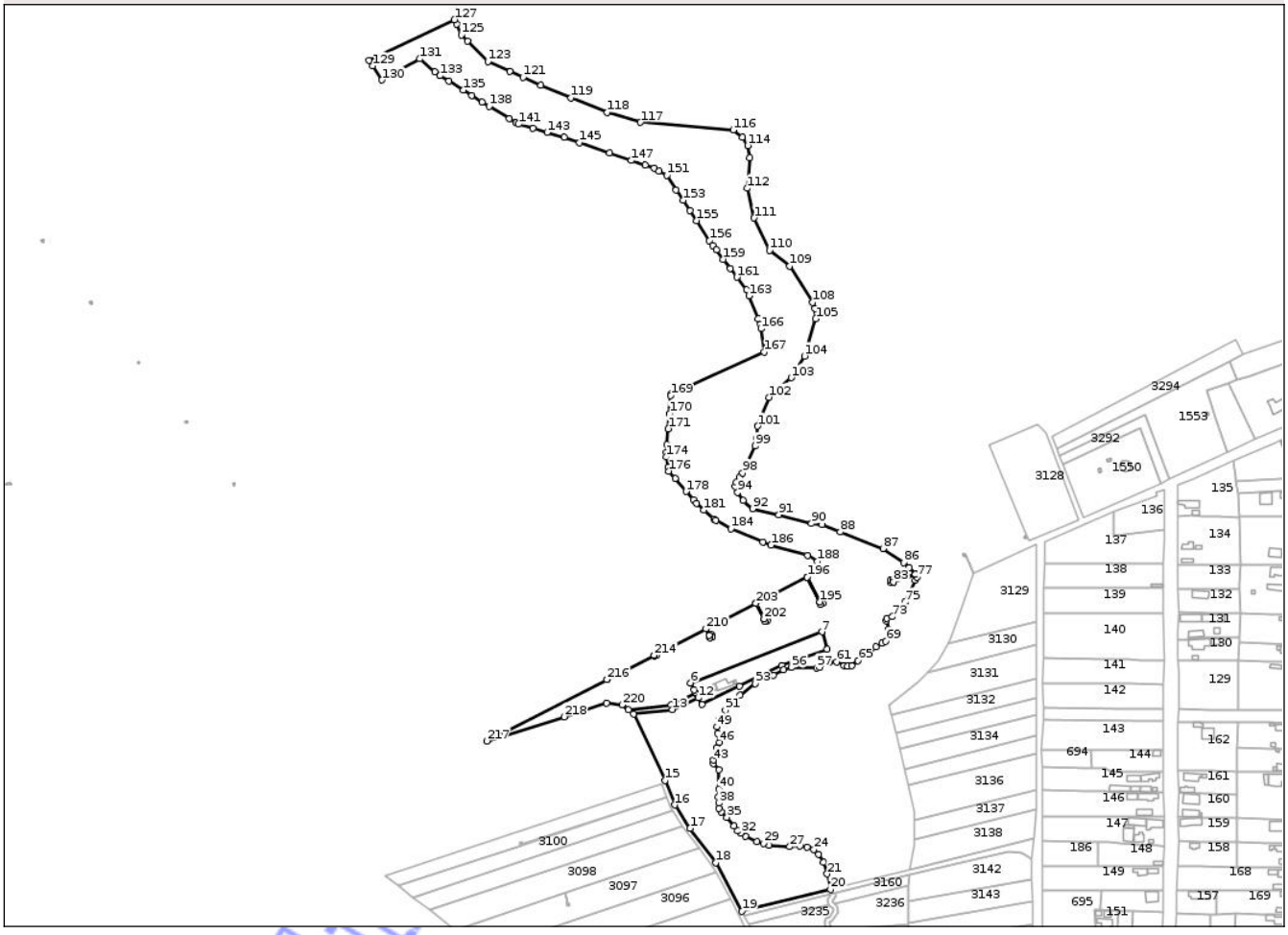

Date referitoare la teren

Crt	Categorie folosinţă	Intra vilan	Suprafaţa (mp)	Tarla	Parcelă	Nr. topo	Observaţii / Referinţe
1	pasune	NU	54.822	9	40	-	

Lungime Segmente

1) Valorile lungimilor segmentelor sunt obţinute din proiecţie în plan.

Punct început	X / Y	Punct sfârşit	X / Y	Lungime segment
1	501.078,967 292.881,326	2	501.114,638 292.885,612	35.928
4	501.134,961 292.896,369	5	501.134,019 292.898,063	1.938
7	501.241,248 292.946,698	8	501.245,783 292.932,255	15.138
10	501.172,11 292.901,387	11	501.140,56 292.885,8	35.19
13	501.115,707 292.881,711	14	501.083,368 292.877,826	32.572
16	501.117,89 292.801,774	17	501.130,601 292.782,067	23.451

Punct început	X / Y	Punct sfârşit	X / Y	Lungime segment
2	501.114,638 292.885,612	3	501.135,731 292.894,91	23.051
5	501.134,019 292.898,063	6	501.131,003 292.903,974	6.636
8	501.245,783 292.932,255	9	501.207,538 292.918,518	40.637
11	501.140,56 292.885,8	12	501.137,602 292.891,363	6.301
14	501.083,368 292.877,826	15	501.109,944 292.822,267	61.588
17	501.130,601 292.782,067	18	501.152,421 292.753,544	35.912

Punct început	X / Y	Punct sfârşit	X / Y	Lungime segment
3	501.135,731 292.894,91	4	501.134,961 292.896,369	1.65
6	501.131,003 292.903,974	7	501.241,248 292.946,698	118.234
9	501.207,538 292.918,518	10	501.172,11 292.901,387	39.352
12	501.137,602 292.891,363	13	501.115,707 292.881,711	23.928
15	501.109,944 292.822,267	16	501.117,89 292.801,774	21.98
18	501.152,421 292.753,544	19	501.174,311 292.712,666	46.37

Document care conţine date cu caracter personal, protejat de prevederile Regulamentului (UE) nr. 679/2016 şi Legii 190/2018

Punct început	X / Y	Punct sfârşit	X / Y	Lungime segment
19	501.174,311 292.712,666	20	501.248,464 292.731,002	76.386
22	501.242,755 292.753,646	23	501.238,633 292.760,456	7.96
25	501.228,925 292.766,41	26	501.222,775 292.767,337	6.219
28	501.197,018 292.767,966	29	501.192,165 292.769,514	5.094
31	501.177,12 292.775,76	32	501.172,951 292.778,166	4.813
34	501.167,725 292.784,151	35	501.161,705 292.791,376	9.404
37	501.155,115 292.798,768	38	501.154,762 292.803,422	4.667
40	501.154,693 292.815,332	41	501.155,025 292.831,114	15.785
43	501.150,111 292.839,24	44	501.151,925 292.843,332	4.476
46	501.155,438 292.853,931	47	501.156,028 292.858,718	4.823
49	501.153,176 292.867,072	50	501.154,983 292.872,663	5.876
52	501.172,787 292.893,545	53	501.185,128 292.903,369	15.774
55	501.209,082 292.914,813	56	501.215,777 292.916,952	7.028
58	501.239,272 292.917,183	59	501.242,158 292.919,779	3.882
61	501.253,716 292.921,457	62	501.259,777 292.918,342	6.815
64	501.266,07 292.918,457	65	501.271,496 292.922,553	6.798
67	501.286,726 292.934,225	68	501.291,594 292.937,108	5.658
70	501.297,194 292.948,674	71	501.295,347 292.956,059	7.612
73	501.300,258 292.959,257	74	501.305,973 292.967,791	10.271
76	501.319,505 292.989,68	77	501.321,07 292.992,529	3.251
79	501.301,229 292.988,391	80	501.299,306 292.987,842	2.0
82	501.300,68 292.990,314	83	501.301,229 292.988,393	1.998
85	501.314,46 293.000,419	86	501.309,669 293.004,572	6.34
88	501.256,741 293.030,361	89	501.241,501 293.036,453	16.412
91	501.205,12 293.044,746	92	501.183,11 293.049,726	22.566
94	501.170,529 293.063,583	95	501.168,601 293.068,355	5.147
97	501.172,274 293.076,156	98	501.174,777 293.079,816	4.434
100	501.186,81 293.108,755	101	501.187,454 293.118,862	10.127
103	501.215,51 293.159,392	104	501.226,733 293.177,576	21.369
106	501.236,958 293.214,226	107	501.235,586 293.217,608	3.65
109	501.214,257 293.252,889	110	501.197,261 293.265,918	21.415
112	501.178,476 293.317,974	113	501.180,859 293.343,595	25.732
115	501.174,767 293.360,896	116	501.166,909 293.366,858	9.864

Punct început	X / Y	Punct sfârşit	X / Y	Lungime segment
20	501.248,464 292.731,002	21	501.245,699 292.743,931	13.221
23	501.238,633 292.760,456	24	501.234,514 292.764,499	5.772
26	501.222,775 292.767,337	27	501.214,302 292.766,756	8.493
29	501.192,165 292.769,514	30	501.186,646 292.771,275	5.793
32	501.172,951 292.778,166	33	501.170,619 292.780,23	3.114
35	501.161,705 292.791,376	36	501.156,694 292.795,958	6.79
38	501.154,762 292.803,422	39	501.154,349 292.808,488	5.083
41	501.155,025 292.831,114	42	501.150,111 292.836,259	7.115
44	501.151,925 292.843,332	45	501.152,845 292.849,335	6.073
47	501.156,028 292.858,718	48	501.154,11 292.861,853	3.675
50	501.154,983 292.872,663	51	501.160,305 292.881,086	9.963
53	501.185,128 292.903,369	54	501.200,64 292.910,417	17.038
56	501.215,777 292.916,952	57	501.236,905 292.916,548	21.132
59	501.242,158 292.919,779	60	501.247,181 292.921,221	5.226
62	501.259,777 292.918,342	63	501.262,779 292.917,822	3.047
65	501.271,496 292.922,553	66	501.279,76 292.927,647	9.708
68	501.291,594 292.937,108	69	501.294,712 292.938,954	3.623
71	501.295,347 292.956,059	72	501.295,809 292.957,789	1.791
74	501.305,973 292.967,791	75	501.310,826 292.971,528	6.125
77	501.321,07 292.992,529	78	501.319,598 292.994,822	2.725
80	501.299,306 292.987,842	81	501.298,757 292.989,765	2.0
83	501.301,229 292.988,393	84	501.319,597 292.994,824	19.461
86	501.309,669 293.004,572	87	501.292,57 293.016,415	20.8
89	501.241,501 293.036,453	90	501.232,581 293.037,32	8.962
92	501.183,11 293.049,726	93	501.175,212 293.056,7	10.536
95	501.168,601 293.068,355	96	501.169,33 293.071,851	3.571
98	501.174,777 293.079,816	99	501.185,514 293.102,384	24.992
101	501.187,454 293.118,862	102	501.196,905 293.142,996	25.919
104	501.226,733 293.177,576	105	501.236,133 293.208,683	32.496
107	501.235,586 293.217,608	108	501.233,578 293.222,56	5.344
110	501.197,261 293.265,918	111	501.184,337 293.293,233	30.218
113	501.180,859 293.343,595	114	501.179,044 293.353,811	10.376
116	501.166,909 293.366,858	117	501.089,114 293.373,252	78.057

Punct început	X / Y	Punct sfârşit	X / Y	Lungime segment
21	501.245,699 292.743,931	22	501.242,755 292.753,646	10.151
24	501.234,514 292.764,499	25	501.228,925 292.766,41	5.907
27	501.214,302 292.766,756	28	501.197,018 292.767,966	17.326
30	501.186,646 292.771,275	31	501.177,12 292.775,76	10.529
33	501.170,619 292.780,23	34	501.167,725 292.784,151	4.873
36	501.156,694 292.795,958	37	501.155,115 292.798,768	3.223
39	501.154,349 292.808,488	40	501.154,693 292.815,332	6.853
42	501.150,111 292.836,259	43	501.150,111 292.839,24	2.981
45	501.152,845 292.849,335	46	501.155,438 292.853,931	5.277
48	501.154,11 292.861,853	49	501.153,176 292.867,072	5.302
51	501.160,305 292.881,086	52	501.172,787 292.893,545	17.636
54	501.200,64 292.910,417	55	501.209,082 292.914,813	9.518
57	501.236,905 292.916,548	58	501.239,272 292.917,183	2.451
60	501.247,181 292.921,221	61	501.253,716 292.921,457	6.539
63	501.262,779 292.917,822	64	501.266,07 292.918,457	3.352
66	501.279,76 292.927,647	67	501.286,726 292.934,225	9.581
69	501.294,712 292.938,954	70	501.297,194 292.948,674	10.032
72	501.295,809 292.957,789	73	501.300,258 292.959,257	4.685
75	501.310,826 292.971,528	76	501.319,505 292.989,68	20.12
78	501.319,598 292.994,822	79	501.301,229 292.988,391	19.462
81	501.298,757 292.989,765	82	501.300,68 292.990,314	2.0
84	501.319,597 292.994,824	85	501.314,46 293.000,419	7.596
87	501.292,57 293.016,415	88	501.256,741 293.030,361	38.447
90	501.232,581 293.037,32	91	501.205,12 293.044,746	28.447
93	501.175,212 293.056,7	94	501.170,529 293.063,583	8.325
96	501.169,33 293.071,851	97	501.172,274 293.076,156	5.215
99	501.185,514 293.102,384	100	501.186,81 293.108,755	6.501
102	501.196,905 293.142,996	103	501.215,51 293.159,392	24.799
105	501.236,133 293.208,683	106	501.236,958 293.214,226	5.604
108	501.233,578 293.222,56	109	501.214,257 293.252,889	35.96
111	501.184,337 293.293,233	112	501.178,476 293.317,974	25.426
114	501.179,044 293.353,811	115	501.174,767 293.360,896	8.276
117	501.089,114 293.373,252	118	501.061,33 293.381,488	28.979

Verificat Primăria Draganesti de Vede

Punct început	X / Y	Punct sfârşit	X / Y	Lungime segment
118	501.061,33 293.381,488	119	501.030,778 293.393,737	32.916
119	501.030,778 293.393,737	120	501.005,684 293.404,22	27.196
120	501.005,684 293.404,22	121	500.990,772 293.410,962	16.365
121	500.990,772 293.410,962	122	500.979,876 293.415,888	11.958
122	500.979,876 293.415,888	123	500.961,312 293.424,281	20.373
123	500.961,312 293.424,281	124	500.944,351 293.441,098	23.885
124	500.944,351 293.441,098	125	500.939,052 293.446,351	7.461
125	500.939,052 293.446,351	126	500.934,893 293.455,34	9.905
126	500.934,893 293.455,34	127	500.933,134 293.459,141	4.188
127	500.933,134 293.459,141	128	500.861,589 293.425,302	79.144
128	500.861,589 293.425,302	129	500.864,739 293.420,497	5.745
129	500.864,739 293.420,497	130	500.872,529 293.408,718	14.122
130	500.872,529 293.408,718	131	500.904,101 293.426,493	36.232
131	500.904,101 293.426,493	132	500.916,869 293.415,724	16.703
132	500.916,869 293.415,724	133	500.921,005 293.412,235	5.411
133	500.921,005 293.412,235	134	500.928,449 293.407,65	8.743
134	500.928,449 293.407,65	135	500.940,594 293.400,169	14.264
135	500.940,594 293.400,169	136	500.947,761 293.395,754	8.418
136	500.947,761 293.395,754	137	500.956,515 293.390,362	10.281
137	500.956,515 293.390,362	138	500.962,327 293.386,782	6.826
138	500.962,327 293.386,782	139	500.979,303 293.376,326	19.938
139	500.979,303 293.376,326	140	500.984,83 293.372,921	6.492
140	500.984,83 293.372,921	141	500.986,825 293.371,692	2.343
141	500.986,825 293.371,692	142	500.999,128 293.368,154	12.802
142	500.999,128 293.368,154	143	501.010,859 293.364,78	12.207
143	501.010,859 293.364,78	144	501.025,105 293.360,644	14.834
144	501.025,105 293.360,644	145	501.038,148 293.356,178	13.786
145	501.038,148 293.356,178	146	501.063,275 293.347,573	26.56
146	501.063,275 293.347,573	147	501.081,407 293.341,364	19.166
147	501.081,407 293.341,364	148	501.093,335 293.337,279	12.608
148	501.093,335 293.337,279	149	501.100,612 293.334,787	7.692
149	501.100,612 293.334,787	150	501.104,594 293.332,593	4.546
150	501.104,594 293.332,593	151	501.111,205 293.328,951	7.548
151	501.111,205 293.328,951	152	501.119,167 293.316,787	14.538
152	501.119,167 293.316,787	153	501.124,898 293.308,03	10.466
153	501.124,898 293.308,03	154	501.130,542 293.299,408	10.305
154	501.130,542 293.299,408	155	501.136,102 293.290,913	10.153
155	501.136,102 293.290,913	156	501.146,988 293.274,282	19.877
156	501.146,988 293.274,282	157	501.149,806 293.270,274	4.9
157	501.149,806 293.270,274	158	501.152,757 293.266,377	4.888
158	501.152,757 293.266,377	159	501.158,605 293.258,655	9.687
159	501.158,605 293.258,655	160	501.164,371 293.251,042	9.55
160	501.164,371 293.251,042	161	501.170,062 293.243,527	9.427
161	501.170,062 293.243,527	162	501.178,018 293.233,022	13.178
162	501.178,018 293.233,022	163	501.179,996 293.228,076	5.327
163	501.179,996 293.228,076	164	501.187,733 293.208,73	20.836
164	501.187,733 293.208,73	165	501.189,602 293.204,057	5.033
165	501.189,602 293.204,057	166	501.190,094 293.200,494	3.597
166	501.190,094 293.200,494	167	501.192,802 293.180,894	19.786
167	501.192,802 293.180,894	168	501.114,66 293.145,948	85.6
168	501.114,66 293.145,948	169	501.114,544 293.144,422	1.53
169	501.114,544 293.144,422	170	501.113,406 293.129,423	15.042
170	501.113,406 293.129,423	171	501.112,437 293.116,664	12.796
171	501.112,437 293.116,664	172	501.111,446 293.103,616	13.086
172	501.111,446 293.103,616	173	501.110,942 293.096,973	6.662
173	501.110,942 293.096,973	174	501.110,645 293.093,07	3.914
174	501.110,645 293.093,07	175	501.112,199 293.084,778	8.436
175	501.112,199 293.084,778	176	501.112,86 293.081,248	3.591
176	501.112,86 293.081,248	177	501.118,208 293.074,975	8.243
177	501.118,208 293.074,975	178	501.127,374 293.064,223	14.129
178	501.127,374 293.064,223	179	501.133,484 293.057,054	9.419
179	501.133,484 293.057,054	180	501.135,984 293.054,122	3.853
180	501.135,984 293.054,122	181	501.142,152 293.048,587	8.287
181	501.142,152 293.048,587	182	501.150,768 293.040,855	11.577
182	501.150,768 293.040,855	183	501.152,329 293.039,973	1.793
183	501.152,329 293.039,973	184	501.164,908 293.032,948	14.408
184	501.164,908 293.032,948	185	501.191,647 293.022,04	28.878
185	501.191,647 293.022,04	186	501.198,578 293.019,212	7.486
186	501.198,578 293.019,212	187	501.229,325 293.010,569	31.939
187	501.229,325 293.010,569	188	501.237,654 293.005,822	9.587
188	501.237,654 293.005,822	189	501.236,169 292.996,145	9.79
189	501.236,169 292.996,145	190	501.228,985 292.992,481	8.064
190	501.228,985 292.992,481	191	501.239,534 292.971,8	23.216
191	501.239,534 292.971,8	192	501.241,455 292.972,349	1.998
192	501.241,455 292.972,349	193	501.242,004 292.970,425	2.001
193	501.242,004 292.970,425	194	501.240,081 292.969,877	2.0
194	501.240,081 292.969,877	195	501.239,532 292.971,8	2.0
195	501.239,532 292.971,8	196	501.228,983 292.992,48	23.215
196	501.228,983 292.992,48	197	501.186,022 292.970,566	48.227
197	501.186,022 292.970,566	198	501.192,72 292.957,434	14.742
198	501.192,72 292.957,434	199	501.194,641 292.957,983	1.998
199	501.194,641 292.957,983	200	501.195,19 292.956,059	2.001
200	501.195,19 292.956,059	201	501.193,267 292.955,511	2.0
201	501.193,267 292.955,511	202	501.192,718 292.957,434	2.0
202	501.192,718 292.957,434	203	501.186,02 292.970,565	14.741
203	501.186,02 292.970,565	204	501.144,043 292.949,152	47.123
204	501.144,043 292.949,152	205	501.146,818 292.943,719	6.101
205	501.146,818 292.943,719	206	501.148,74 292.944,268	1.999
206	501.148,74 292.944,268	207	501.149,289 292.942,344	2.001
207	501.149,289 292.942,344	208	501.147,365 292.941,795	2.001
208	501.147,365 292.941,795	209	501.146,816 292.943,719	2.001
209	501.146,816 292.943,719	210	501.144,041 292.949,151	6.1
210	501.144,041 292.949,151	211	501.102,505 292.927,93	46.643
211	501.102,505 292.927,93	212	501.102,748 292.927,08	0.884
212	501.102,748 292.927,08	213	501.100,824 292.926,531	2.001
213	501.100,824 292.926,531	214	501.100,69 292.927,003	0.491
214	501.100,69 292.927,003	215	501.060,98 292.906,715	44.592
215	501.060,98 292.906,715	216	501.060,978 292.906,714	0.002
216	501.060,978 292.906,714	217	500.960,444 292.855,35	112.895

Verificat în SIDIMO cu OCPI

Punct început	X / Y	Punct sfârşit	X / Y	Lungime segment
217	500.960,444 292.855,35	218	501.025,047 292.875,639	67.714
220	501.073,65 292.885,554	1	501.078,967 292.881,326	6.793

Punct început	X / Y	Punct sfârşit	X / Y	Lungime segment
218	501.025,047 292.875,639	219	501.060,737 292.887,292	37.544

Punct început	X / Y	Punct sfârşit	X / Y	Lungime segment
219	501.060,737 292.887,292	220	501.073,65 292.885,554	13.029

**** Lungimile segmentelor sunt determinate în planul de proiecţie Stereo 70 şi sunt rotunjite la 1 milimetru.**
***** Distanţa dintre puncte este formată din segmente cumulate ce sunt mai mici decât valoarea 1 milimetru.**

Neutilizabil in circuitul civil

DATE DESPRE IMOBILUL NR. 3044

Oficiul de Cadastru şi Publicitate Imobiliară TELEORMAN
Biroul de Cadastru şi Publicitate Imobiliară Alexandria

A. Partea I. Descrierea imobilului

TEREN Extravilan

Adresa: Jud. Teleorman

Nr. Crt	Nr cadastral Nr. topografic	Suprafaţa* (mp)	Observaţii / Referinţe
A1		5.000	Sector cadastral:6 Teren neimprejmuit;

B. Partea II. Proprietari şi acte

Inscrieri privitoare la dreptul de proprietate şi alte drepturi reale		Referinţe
/		
Act Administrativ nr. 3400292, din 08/11/1994 emis de CJPSDDPAT TELEORMAN (ADEVERINȚA NR. 3635 DIN DATA DE 28.06.2024 ELIBERATĂ DE PRIMĂRIA DRĂGĂNEȘTI DE VEDE);		
B1	Intabulare, drept de PROPRIETATE, dobandit prin Reconstituire, cota actuala 1/1	A1
	1) **VĂTĂȘELU GHEORGHE**, LIPSĂ CNP	

C. Partea III. SARCINI .

Inscrieri privind dezmembramintele dreptului de proprietate, drepturi reale de garanţie şi sarcini	Referinţe
NU SUNT	

Neutilizabil în circuitul civil

Anexa Nr. 1 La Partea I

Teren

Nr cadastral	Suprafaţa (mp)*	Observaţii / Referinţe
	5.000	

* Suprafaţa este determinată in planul de proiecţie Stereo 70.

DETALII LINIARE IMOBIL

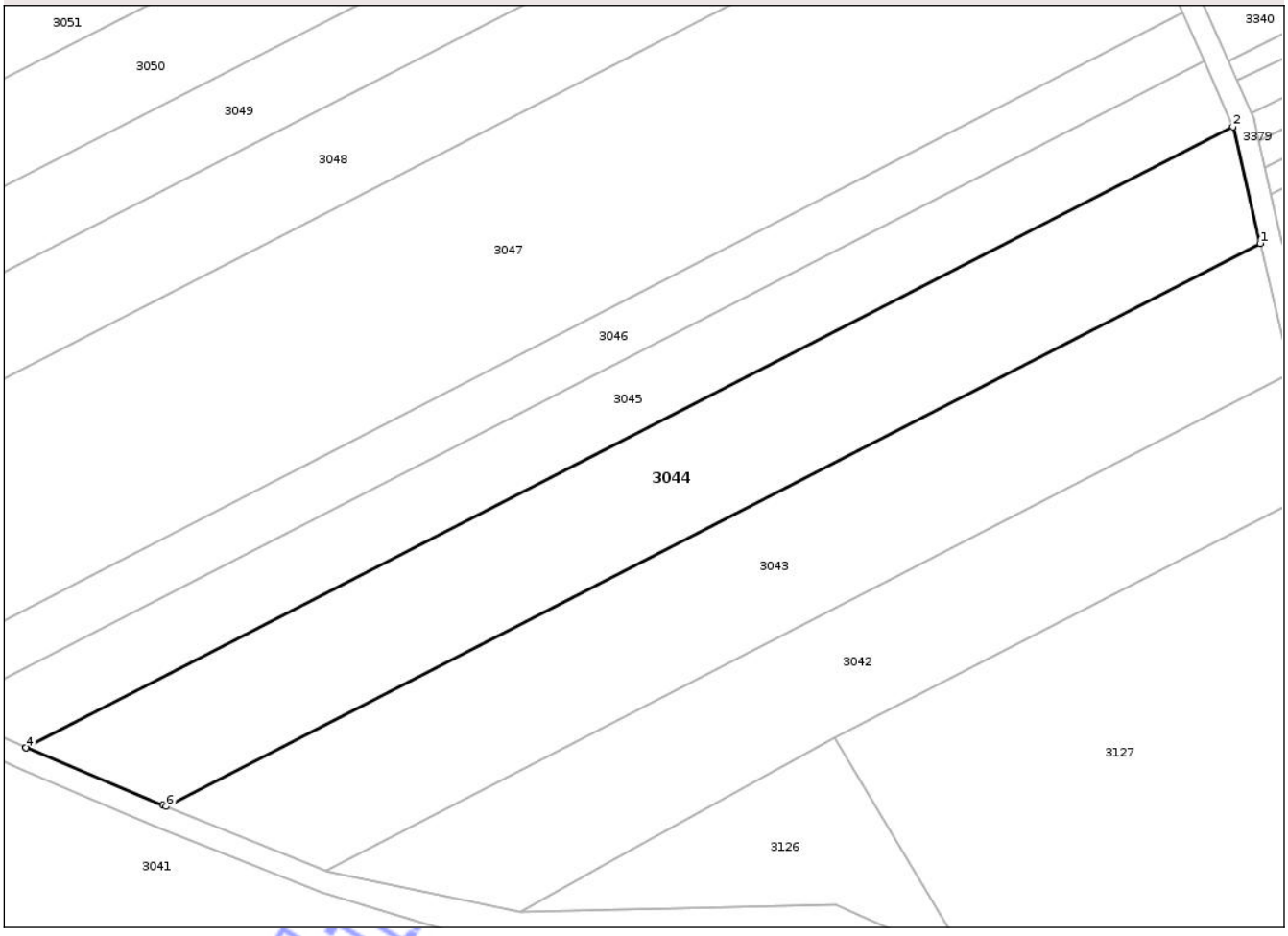

Date referitoare la teren

Crt	Categorie folosinţă	Intra vilan	Suprafaţa (mp)	Tarla	Parcelă	Nr. topo	Observaţii / Referinţe
1	arabil	NU	5.000	9/1	3	-	IDENTIC CU TARLA 11

Lungime Segmente
1) Valorile lungimilor segmentelor sunt obţinute din proiecţie în plan.

Punct început	X / Y	Punct sfârşit	X / Y	Lungime segment (** (m)
1	501.232,405 293.499,785	2	501.227,415 293.521,045	21.838
2	501.227,415 293.521,045	3	501.007,261 293.407,897	247.528
3	501.007,261 293.407,897	4	501.007,28 293.407,889	0.021
4	501.007,28 293.407,889	5	501.032,293 293.397,439	27.108
5	501.032,293 293.397,439	6	501.032,841 293.397,219	0.591

Document care conţine date cu caracter personal, protejat de prevederile Regulamentului (UE) nr. 679/2016 şi Legii 190/2018

Punct început	X / Y	Punct sfârşit	X / Y	Lungime segment (** (m)
6	501.032,841 293.397,219	1	501.232,405 293.499,785	224.378

** Lungimile segmentelor sunt determinate în planul de proiecţie Stereo 70 şi sunt rotunjite la 1 milimetru.
*** Distanţa dintre puncte este formată din segmente cumulate ce sunt mai mici decât valoarea 1 milimetru.

Neutilizabil in circuitul civil

DATE DESPRE IMOBILUL NR. 2900

Oficiul de Cadastru şi Publicitate Imobiliară TELEORMAN
Biroul de Cadastru şi Publicitate Imobiliară Alexandria

A. Partea I. Descrierea imobilului

TEREN Extravilan

Adresa: Jud. Teleorman

Nr. Crt	Nr cadastral Nr. topografic	Suprafaţa* (mp)	Observaţii / Referinţe
A1		16	Sector cadastral:6 Teren neimprejmuit;

Construcţii

Crt	Nr cadastral Nr. topografic	Adresa	Observaţii / Referinţe
A1.1		Jud. Teleorman	Nr. niveluri:1; S. construita la sol:16 mp; S. construita desfasurata:16 mp; STÂLP BETON REȚEA ELECTRICĂ

B. Partea II. Proprietari şi acte

Inscrieri privitoare la dreptul de proprietate şi alte drepturi reale		Referinţe
/		
Act Administrativ nr. 2633, din 24/04/2024 emis de PRIMĂRIA COMUNEI DRĂGĂNEȘTI DE VEDE;		
B1	Inscrierea posesiei, drept de PROPRIETATE, dobandit prin Lege, cota actuala 1/1	A1, A1.1
	1) **NEIDENTIFICAT NEIDENTIFICAT**	
Act Normativ nr. 7, din 13/03/1996 emis de PARLAMENTUL ROMÂNIEI (art. 13 alin. 15);		
B2	Se notează mențiunea proprietar neidentificat	A1, A1.1

C. Partea III. SARCINI .

Inscrieri privind dezmembramintele dreptului de proprietate, drepturi reale de garanţie şi sarcini	Referinţe
NU SUNT	

Neutilizabil în circuitul civil

Anexa Nr. 1 La Partea I

Teren

Nr cadastral	Suprafaţa (mp)*	Observaţii / Referinţe
	16	

* Suprafaţa este determinată in planul de proiecţie Stereo 70.

DETALII LINIARE IMOBIL

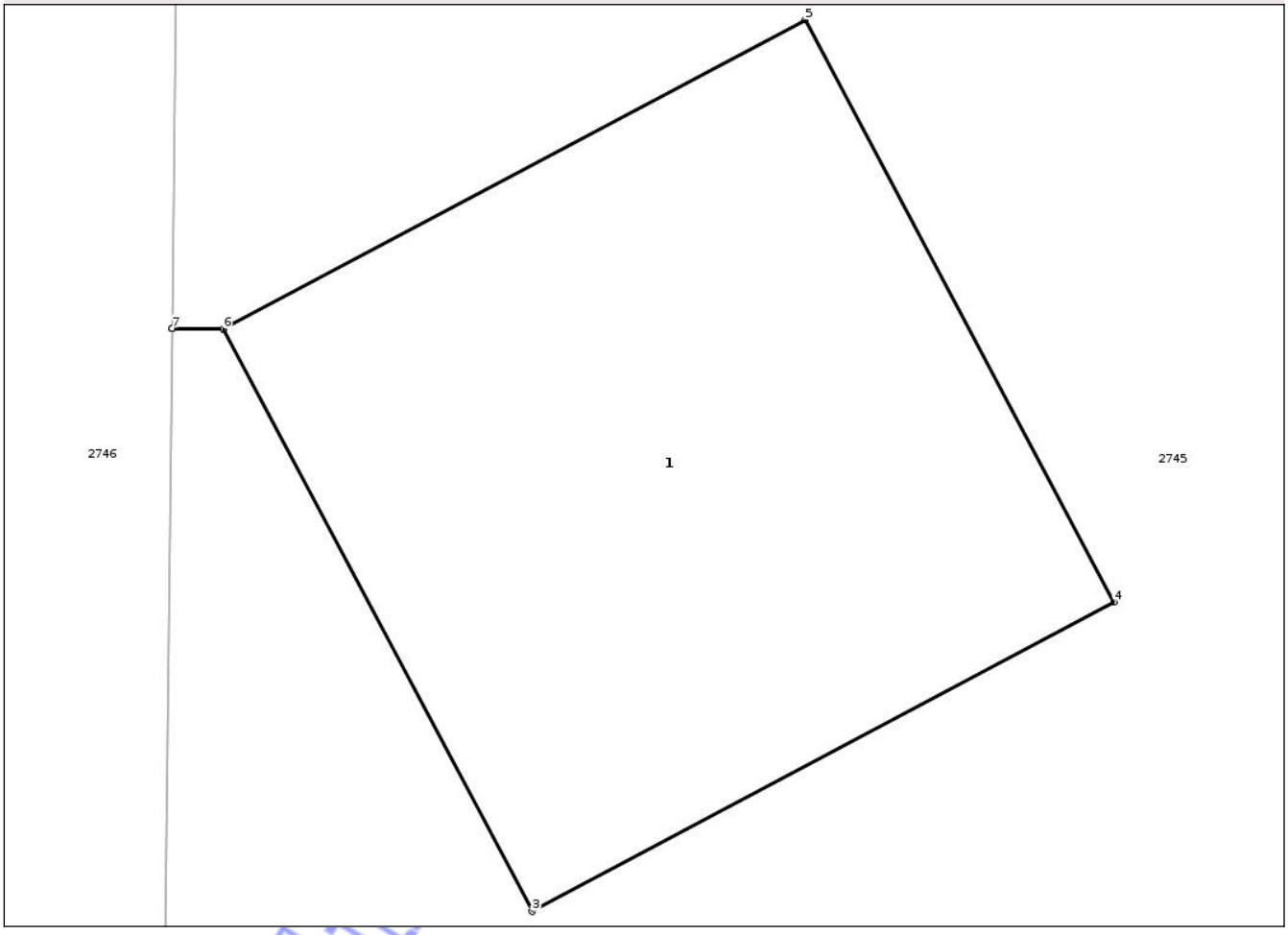

Date referitoare la teren

Crt	Categorie folosinţă	Intra vilan	Suprafaţa (mp)	Tarla	Parcelă	Nr. topo	Observaţii / Referinţe
1	curti constructii	NU	16	2/2	3	-	

Date referitoare la construcţii

Crt	Număr	Destinaţie construcţie	Supraf. (mp)	Situaţie juridică	Observaţii / Referinţe
A1.1		constructii industriale si edilitare	16	Cu acte	Nr. niveluri:1; S. construita la sol:16 mp; S. construita desfasurata:16 mp; STÂLP BETON REȚEA ELECTRICĂ

Lungime Segmente

1) Valorile lungimilor segmentelor sunt obţinute din proiecţie în plan.

Punct început	X / Y	Punct sfârşit	X / Y	Lungime segment (** (m)
1	501.713,332 294.296,266	2	501.713,643 294.296,262	0.311
2	501.713,643 294.296,262	3	501.715,518 294.292,732	3.997
3	501.715,518 294.292,732	4	501.719,051 294.294,608	4.0

Document care conţine date cu caracter personal, protejat de prevederile Regulamentului (UE) nr. 679/2016 şi Legii 190/2018

Punct început	X / Y	Punct sfârşit	X / Y	Lungime segment (** (m)
4	501.719,051 294.294,608	5	501.717,175 294.298,14	3.999
5	501.717,175 294.298,14	6	501.713,642 294.296,264	4.0
6	501.713,642 294.296,264	7	501.713,332 294.296,268	0.31
7	501.713,332 294.296,268	1	501.713,332 294.296,266	0.002

** Lungimile segmentelor sunt determinate în planul de proiecţie Stereo 70 şi sunt rotunjite la 1 milimetru.
*** Distanţa dintre puncte este formată din segmente cumulate ce sunt mai mici decât valoarea 1 milimetru.

Neutilizabil in circuitul civil

DATE DESPRE IMOBILUL NR. 2913

Oficiul de Cadastru şi Publicitate Imobiliară TELEORMAN
Biroul de Cadastru şi Publicitate Imobiliară Alexandria

A. Partea I. Descrierea imobilului

TEREN Extravilan

Adresa: Jud. Teleorman

Nr. Crt	Nr cadastral Nr. topografic	Suprafaţa* (mp)	Observaţii / Referinţe
A1		8	Sector cadastral:6 Teren neimprejmuit;

Construcţii

Crt	Nr cadastral Nr. topografic	Adresa	Observaţii / Referinţe
A1.1		Jud. Teleorman	Nr. niveluri:1; S. construita la sol:8 mp; S. construita desfasurata:8 mp; STÂLP BETON REȚEA ELECTRICĂ

B. Partea II. Proprietari şi acte

Inscrieri privitoare la dreptul de proprietate şi alte drepturi reale		Referinţe
/		
Act Administrativ nr. 2633, din 24/04/2024 emis de PRIMĂRIA COMUNEI DRĂGĂNEȘTI DE VEDE;		
B1	Inscrierea posesiei, drept de PROPRIETATE, dobandit prin Lege, cota actuala 1/1	A1, A1.1
	1) **NEIDENTIFICAT NEIDENTIFICAT**	
Act Normativ nr. 7, din 13/03/1996 emis de PARLAMENTUL ROMÂNIEI (art. 13 alin. 15);		
B2	Se notează mențiunea proprietar neidentificat	A1, A1.1

C. Partea III. SARCINI .

Inscrieri privind dezmembramintele dreptului de proprietate, drepturi reale de garanţie şi sarcini	Referinţe
NU SUNT	

Neutilizabil în circuitul civil

Anexa Nr. 1 La Partea I

Teren

Nr cadastral	Suprafaţa (mp)*	Observaţii / Referinţe
	8	

* Suprafaţa este determinată in planul de proiecţie Stereo 70.

DETALII LINIARE IMOBIL

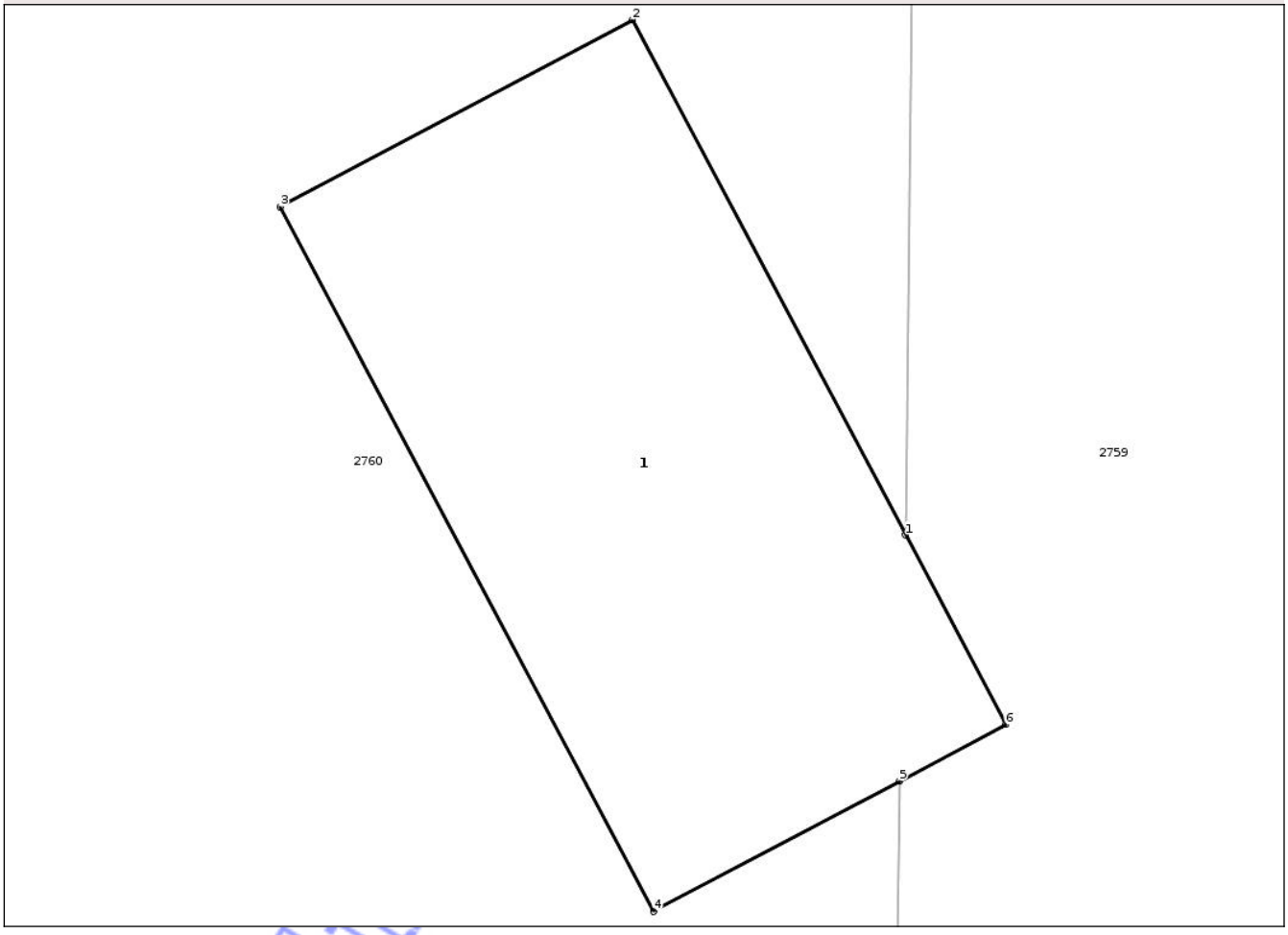

Date referitoare la teren

Crt	Categorie folosinţă	Intra vilan	Suprafaţa (mp)	Tarla	Parcelă	Nr. topo	Observaţii / Referinţe
1	curti constructii	NU	8	2/2	18	-	

Date referitoare la construcţii

Crt	Număr	Destinaţie construcţie	Supraf. (mp)	Situaţie juridică	Observaţii / Referinţe
A1.1		constructii industriale si edilitare	8	Cu acte	Nr. niveluri:1; S. construita la sol:8 mp; S. construita desfasurata:8 mp; STÂLP BETON REȚEA ELECTRICĂ

Lungime Segmente
1) Valorile lungimilor segmentelor sunt obţinute din proiecţie în plan.

Punct început	X / Y	Punct sfârşit	X / Y	Lungime segment (** (m)
1	501.369,512 294.105,53	2	501.368,14 294.108,114	2.926
2	501.368,14 294.108,114	3	501.366,373 294.107,176	2.001
3	501.366,373 294.107,176	4	501.368,249 294.103,643	4.0

Document care conţine date cu caracter personal, protejat de prevederile Regulamentului (UE) nr. 679/2016 şi Legii 190/2018

Punct început	X / Y	Punct sfârşit	X / Y	Lungime segment (** (m)
4	501.368,249 294.103,643	5	501.369,482 294.104,297	1.396
5	501.369,482 294.104,297	6	501.370,016 294.104,581	0.605
6	501.370,016 294.104,581	1	501.369,512 294.105,53	1.075

**** Lungimile segmentelor sunt determinate în planul de proiecţie Stereo 70 şi sunt rotunjite la 1 milimetru.**
***** Distanţa dintre puncte este formată din segmente cumulate ce sunt mai mici decât valoarea 1 milimetru.**

Neutilizabil in circuitul civil

DATE DESPRE IMOBILUL NR. 2917

Oficiul de Cadastru şi Publicitate Imobiliară TELEORMAN
Biroul de Cadastru şi Publicitate Imobiliară Alexandria

A. Partea I. Descrierea imobilului

TEREN Extravilan

Adresa: Jud. Teleorman

Nr. Crt	Nr cadastral Nr. topografic	Suprafaţa* (mp)	Observaţii / Referinţe
A1		4	Sector cadastral:6 Teren neimprejmuit;

Construcţii

Crt	Nr cadastral Nr. topografic	Adresa	Observaţii / Referinţe
A1.1		Jud. Teleorman	Nr. niveluri:1; S. construita la sol:4 mp; S. construita desfasurata:4 mp; STÂLP BETON REȚEA ELECTRICĂ

B. Partea II. Proprietari şi acte

Inscrieri privitoare la dreptul de proprietate şi alte drepturi reale		Referinţe
/		
Act Administrativ nr. 2633, din 24/04/2024 emis de PRIMĂRIA COMUNEI DRĂGĂNEȘTI DE VEDE;		
B1	Inscrierea posesiei, drept de PROPRIETATE, dobandit prin Lege, cota actuala 1/1	A1, A1.1
	1) **NEIDENTIFICAT NEIDENTIFICAT**	
Act Normativ nr. 7, din 13/03/1996 emis de PARLAMENTUL ROMÂNIEI (art. 13 alin. 15);		
B2	Se notează mențiunea proprietar neidentificat	A1, A1.1

C. Partea III. SARCINI .

Inscrieri privind dezmembramintele dreptului de proprietate, drepturi reale de garanţie şi sarcini	Referinţe
NU SUNT	

Neutilizabil în circuitul civil

Anexa Nr. 1 La Partea I

Teren

Nr cadastral	Suprafaţa (mp)*	Observaţii / Referinţe
	4	

* Suprafaţa este determinată in planul de proiecţie Stereo 70.

DETALII LINIARE IMOBIL



Date referitoare la teren

Crt	Categorie folosinţă	Intra vilan	Suprafaţa (mp)	Tarla	Parcelă	Nr. topo	Observaţii / Referinţe
1	curti constructii	NU	4	2/2	9	-	

Date referitoare la construcţii

Crt	Număr	Destinaţie construcţie	Supraf. (mp)	Situaţie juridică	Observaţii / Referinţe
A1.1		constructii industriale si edilitare	4	Cu acte	Nr. niveluri:1; S. construita la sol:4 mp; S. construita desfasurata:4 mp; STÂLP BETON REȚEA ELECTRICĂ

Lungime Segmente
1) Valorile lungimilor segmentelor sunt obţinute din proiecţie în plan.

Punct început	X / Y	Punct sfârşit	X / Y	Lungime segment (** (m)
1	501.604,096 294.320,244	2	501.603,998 294.320,245	0.098
2	501.603,998 294.320,245	3	501.603,998 294.322,243	1.998
3	501.603,998 294.322,243	4	501.601,998 294.322,243	2.0

Document care conține date cu caracter personal, protejat de prevederile Regulamentului (UE) nr. 679/2016 și Legii 190/2018

Punct început	X / Y	Punct sfârşit	X / Y	Lungime segment (** (m)
4	501.601,998 294.322,243	5	501.601,998 294.320,243	2.0
5	501.601,998 294.320,243	6	501.603,998 294.320,243	2.0
6	501.603,998 294.320,243	7	501.604,096 294.320,242	0.098
7	501.604,096 294.320,242	1	501.604,096 294.320,244	0.002

**** Lungimile segmentelor sunt determinate în planul de proiecţie Stereo 70 şi sunt rotunjite la 1 milimetru.**
***** Distanţa dintre puncte este formată din segmente cumulate ce sunt mai mici decât valoarea 1 milimetru.**

Neutilizabil in circuitul civil

DATE DESPRE IMOBILUL NR. 2962

Oficiul de Cadastru şi Publicitate Imobiliară TELEORMAN
Biroul de Cadastru şi Publicitate Imobiliară Alexandria

A. Partea I. Descrierea imobilului

TEREN Extravilan

Adresa: Jud. Teleorman

Nr. Crt	Nr cadastral Nr. topografic	Suprafaţa* (mp)	Observaţii / Referinţe
A1		5.000	Sector cadastral:6 Teren neimprejmuit;

B. Partea II. Proprietari şi acte

Inscrieri privitoare la dreptul de proprietate şi alte drepturi reale		Referinţe
/		
Act Administrativ nr. 3400283, din 07/11/1994 emis de CJPSDPAT TELEORMAN (ADEVERINȚA NR. 3643 DIN DATA DE 28.06.2024 ELIBERATĂ DE PRIMĂRIA DRĂGĂNEȘTI DE VEDE);		
B1	Intabulare, drept de PROPRIETATE, dobandit prin Reconstituire, cota actuala 1/1	A1
	1) **CALOTĂ SOFIȚA**, LIPSĂ CNP	

C. Partea III. SARCINI .

Inscrieri privind dezmembramintele dreptului de proprietate, drepturi reale de garanţie şi sarcini	Referinţe
NU SUNT	

Neutilizabil în circuitul civil

Anexa Nr. 1 La Partea I

Teren

Nr cadastral	Suprafaţa (mp)*	Observaţii / Referinţe
	5.000	

* Suprafaţa este determinată in planul de proiecţie Stereo 70.

DETALII LINIARE IMOBIL



Date referitoare la teren

Crt	Categorie folosinţă	Intra vilan	Suprafaţa (mp)	Tarla	Parcelă	Nr. topo	Observaţii / Referinţe
1	arabil	NU	5.000	9/2	1	-	IDENTIC CU TARLA 11

Lungime Segmente
1) Valorile lungimilor segmentelor sunt obţinute din proiecţie în plan.

Punct început	X / Y	Punct sfârşit	X / Y	Lungime segment (** (m)
1	500.416,905 293.400,896	2	500.359,564 293.369,871	65.196
2	500.359,564 293.369,871	3	500.364,716 293.365,376	6.837
3	500.364,716 293.365,376	4	500.929,92 293.677,621	645.719
4	500.929,92 293.677,621	5	500.931,689 293.685,968	8.532
5	500.931,689 293.685,968	6	500.547,542 293.477,141	437.239

Document care conţine date cu caracter personal, protejat de prevederile Regulamentului (UE) nr. 679/2016 şi Legii 190/2018

Punct început	X / Y	Punct sfârşit	X / Y	Lungime segment (** (m)
6	500.547,542 293.477,141	1	500.416,905 293.400,896	151.259

** Lungimile segmentelor sunt determinate în planul de proiecţie Stereo 70 şi sunt rotunjite la 1 milimetru.
*** Distanţa dintre puncte este formată din segmente cumulate ce sunt mai mici decât valoarea 1 milimetru.

Neutilizabil in circuitul civil

DATE DESPRE IMOBILUL NR. 2966

Oficiul de Cadastru şi Publicitate Imobiliară TELEORMAN
Biroul de Cadastru şi Publicitate Imobiliară Alexandria

A. Partea I. Descrierea imobilului

TEREN Extravilan

Adresa: Jud. Teleorman

Nr. Crt	Nr cadastral Nr. topografic	Suprafaţa* (mp)	Observaţii / Referinţe
A1		7.000	Sector cadastral:6 Teren neimprejmuit;

B. Partea II. Proprietari şi acte

Inscrieri privitoare la dreptul de proprietate şi alte drepturi reale		Referinţe
/		
Hotarare Judecatoreasca nr. 569, din 13/03/2014 emis de JUDECĂTORIA ROȘIORII DE VEDE JUDEȚUL TELEORMAN (TITLUL DE PROPRIETATE NR. 3400210 DIN DATA DE 30.09.1994 EMIS DE CJPSDDPAT TELEORMAN; ADEVERINȚA NR. 3645 DIN DATA DE 28.06.2024 ELIBERATĂ DE PRIMĂRIA DRĂGĂNEȘTI DE VEDE);		
B1	Intabulare, drept de PROPRIETATEcu titlu de cumpărare, bun propriu, dobandit prin Hotarare Judecatoreasca, cota actuala 1/1	A1
	1) **CHIVU MARIAN**	

C. Partea III. SARCINI .

Inscrieri privind dezmembramintele dreptului de proprietate, drepturi reale de garanţie şi sarcini	Referinţe
NU SUNT	

Neutilizabil în circuitul civil

Anexa Nr. 1 La Partea I

Teren

Nr cadastral	Suprafaţa (mp)*	Observaţii / Referinţe
	7.000	

* Suprafaţa este determinată in planul de proiecţie Stereo 70.

DETALII LINIARE IMOBIL



Date referitoare la teren

Crt	Categorie folosinţă	Intra vilan	Suprafaţa (mp)	Tarla	Parcelă	Nr. topo	Observaţii / Referinţe
1	arabil	NU	7.000	9/2	5	-	IDENTIC CU TARLA 11

Lungime Segmente
1) Valorile lungimilor segmentelor sunt obţinute din proiecţie în plan.

Punct început	X / Y	Punct sfârşit	X / Y	Lungime segment (** (m)
1	500.395,654 293.338,378	2	500.919,339 293.627,686	598.285
2	500.919,339 293.627,686	3	500.922,511 293.642,656	15.302
3	500.922,511 293.642,656	4	500.463,714 293.389,195	524.154
4	500.463,714 293.389,195	5	500.463,728 293.389,17	0.029
5	500.463,728 293.389,17	6	500.465,609 293.388,499	1.997

Document care conţine date cu caracter personal, protejat de prevederile Regulamentului (UE) nr. 679/2016 şi Legii 190/2018

Punct început	X / Y	Punct sfârşit	X / Y	Lungime segment (** (m)
6	500.465,609 293.388,499	7	500.464,937 293.386,615	2.0
7	500.464,937 293.386,615	8	500.463,053 293.387,287	2.0
8	500.463,053 293.387,287	9	500.463,725 293.389,171	2.0
9	500.463,725 293.389,171	10	500.463,712 293.389,194	0.026
10	500.463,712 293.389,194	11	500.386,379 293.346,472	88.349
11	500.386,379 293.346,472	1	500.395,654 293.338,378	12.31

**** Lungimile segmentelor sunt determinate în planul de proiecţie Stereo 70 şi sunt rotunjite la 1 milimetru.**
***** Distanţa dintre puncte este formată din segmente cumulate ce sunt mai mici decât valoarea 1 milimetru.**

Neutilizabil in circuitul civil

DATE DESPRE IMOBILUL NR. 2971

Oficiul de Cadastru şi Publicitate Imobiliară TELEORMAN
Biroul de Cadastru şi Publicitate Imobiliară Alexandria

A. Partea I. Descrierea imobilului

TEREN Extravilan

Adresa: Jud. Teleorman

Nr. Crt	Nr cadastral Nr. topografic	Suprafaţa* (mp)	Observaţii / Referinţe
A1		4.500	Sector cadastral:6 Teren neimprejmuit;

B. Partea II. Proprietari şi acte

Inscrieri privitoare la dreptul de proprietate şi alte drepturi reale		Referinţe
/		
Act Notarial nr. 62, din 29/03/2018 emis de SPN BARBU MARIA ȘI BARBU MIRCEA RĂZVAN (TITLUL DE PROPRIETATE NR. 3400274 DIN DATA DE 03.11.1994 EMIS DE CJPSDDPAT TELEORMAN; ADEVERINȚA NR. 3650 DIN DATA DE 28.06.2024 ELIBERATĂ DE PRIMĂRIA DRĂGĂNEȘTI DE VEDE);		
B1	Intabulare, drept de PROPRIETATE cu titlu de moștenire, bun propriu, dobandit prin Succesiune, cota actuala 2/8	A1
	1) **LAZĂR ROZICA**	
B2	Intabulare, drept de PROPRIETATE cu titlu de moștenire, bun propriu, dobandit prin Succesiune, cota actuala 3/8	A1
	1) **LAZĂR MARIUS-SEVASTIAN**	
B3	Intabulare, drept de PROPRIETATE cu titlu de moștenire, bun propriu, dobandit prin Succesiune, cota actuala 3/8	A1
	1) **IANCU DOINIȚA- DIANA**	

C. Partea III. SARCINI .

Inscrieri privind dezmembramintele dreptului de proprietate, drepturi reale de garanţie şi sarcini	Referinţe
NU SUNT	

Neutilizabil în circuitul civil

Anexa Nr. 1 La Partea I

Teren

Nr cadastral	Suprafaţa (mp)*	Observaţii / Referinţe
	4.500	

* Suprafaţa este determinată in planul de proiecţie Stereo 70.

DETALII LINIARE IMOBIL

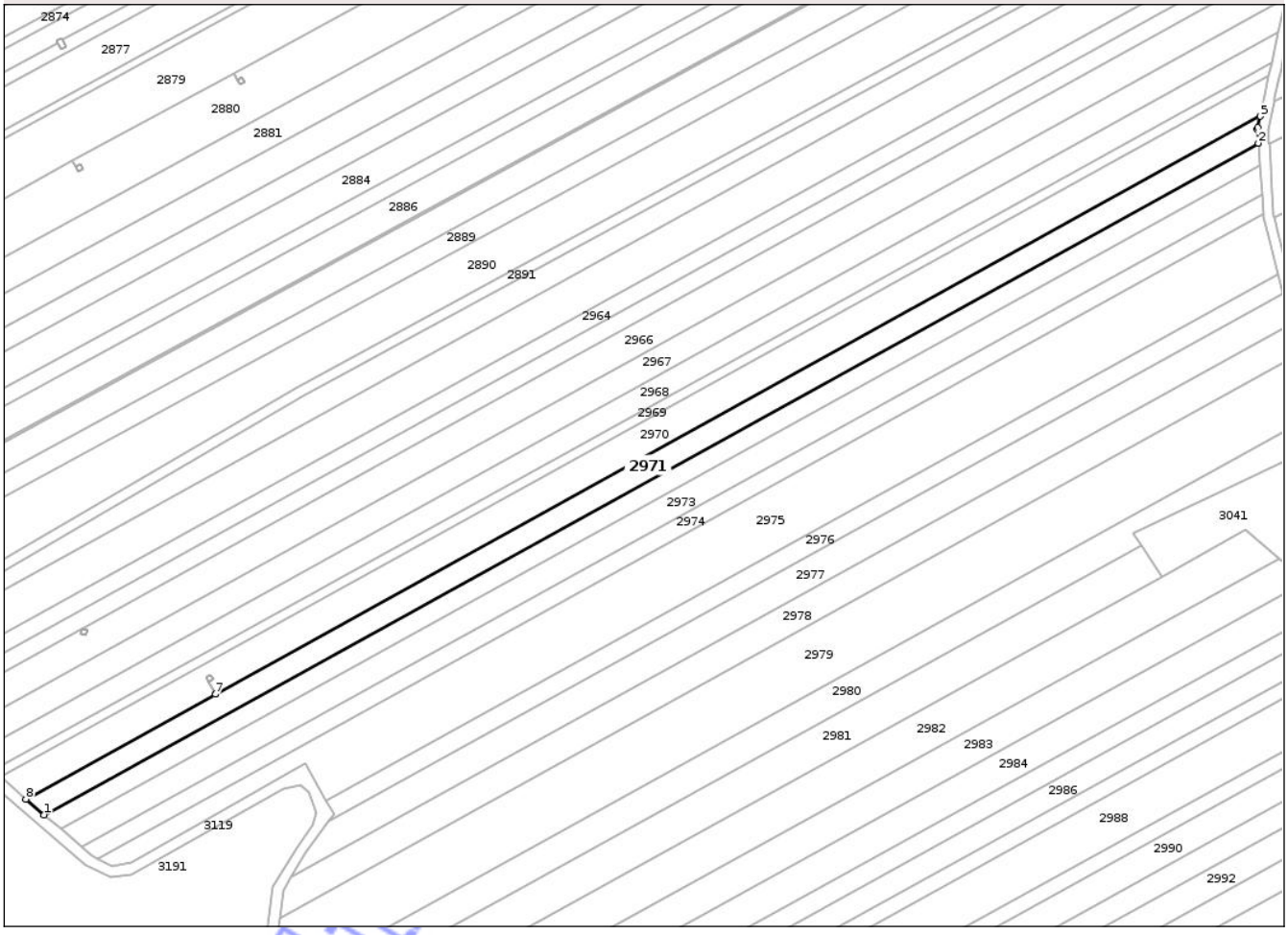

Date referitoare la teren

Crt	Categorie folosinţă	Intra vilan	Suprafaţa (mp)	Tarla	Parcelă	Nr. topo	Observaţii / Referinţe
1	arabil	NU	4.500	9/2	10	-	IDENTIC CU TARLA 11

Lungime Segmente
1) Valorile lungimilor segmentelor sunt obţinute din proiecţie în plan.

Punct început	X / Y	Punct sfârşit	X / Y	Lungime segment (** (m)
1	500.449,216 293.318,679	2	500.909,134 293.572,759	525.434
2	500.909,134 293.572,759	3	500.908,789 293.577,897	5.15
3	500.908,789 293.577,897	4	500.908,963 293.578,721	0.842
4	500.908,963 293.578,721	5	500.909,841 293.582,862	4.233
5	500.909,841 293.582,862	6	500.514,14 293.364,258	452.07

Document care conţine date cu caracter personal, protejat de prevederile Regulamentului (UE) nr. 679/2016 şi Legii 190/2018

Punct început	X / Y	Punct sfârşit	X / Y	Lungime segment (** (m)
6	500.514,14 293.364,258	7	500.514,138 293.364,257	0.002
7	500.514,138 293.364,257	8	500.442,355 293.324,601	82.009
8	500.442,355 293.324,601	1	500.449,216 293.318,679	9.063

**** Lungimile segmentelor sunt determinate în planul de proiecţie Stereo 70 şi sunt rotunjite la 1 milimetru.**
***** Distanţa dintre puncte este formată din segmente cumulate ce sunt mai mici decât valoarea 1 milimetru.**

Neutilizabil in circuitul civil

DATE DESPRE IMOBILUL NR. 1500

Oficiul de Cadastru şi Publicitate Imobiliară TELEORMAN
Biroul de Cadastru şi Publicitate Imobiliară Alexandria

A. Partea I. Descrierea imobilului

TEREN Intravilan

Adresa: Loc. Vacaresti, Calea Roșiori, Nr. 122, Jud. Teleorman

Nr. Crt	Nr cadastral Nr. topografic	Suprafaţa* (mp)	Observaţii / Referinţe
A1	20547	1.070	Sector cadastral:27 Teren neimprejmuit;

Construcţii

Crt	Nr cadastral Nr. topografic	Adresa	Observaţii / Referinţe
A1.1	20547-C1	Loc. Vacaresti, Calea Roșiori, Nr. 122, Jud. Teleorman	Nr. niveluri:1; S. construita la sol:106 mp; S. construita desfasurata:106 mp; LOCUINȚĂ P
A1.2		Loc. Vacaresti, Calea Roșiori, Nr. 122, Jud. Teleorman	Nr. niveluri:1; S. construita la sol:23 mp; S. construita desfasurata:23 mp; ANEXĂ

B. Partea II. Proprietari şi acte

Inscrieri privitoare la dreptul de proprietate şi alte drepturi reale		Referinţe
9314 / 05/03/2018		
Act Administrativ nr. Certificat de atestare a edificarii constructiei nr.1728, din 31/05/2016 emis de Comuna Draganesti de Vede;		
B2	Intabulare, drept de PROPRIETATE, dobandit prin Construire, cota actuala 1/1, cota initiala 1/1	A1.1
	1) **STOICA STELICA**	
21328 / 22/05/2018		
Act Notarial nr. contract de vanzare aut.nr. 767, din 18/05/2018 emis de NP Barbu Maria;		
B3	Intabulare, drept de PROPRIETATEcu titlu de cumparare , bun comun, dobandit prin Conventie, cota actuala 1/1, cota initiala 1/1	A1
	1) **STOICA STELICA** 2) **STOICA ELENA**	
9314 / 05/03/2018		
Act Administrativ nr. 3622, din 13/07/2023 emis de PRIMARIA COMUNEI DRAGANESTI DE VEDE (ART.12 DIN LEGEA CADASTRULUI ȘI PUBLICITĂȚII IMOBILIARE NR.7/1996, REPUBLICATĂ CU MODIFICĂRILE ȘI COMPLETĂRILE ULTERIOARE);		
B4	Intabulare, drept de PROPRIETATE, dobandit prin Lege, cota actuala 1/1, cota initiala 1/1	A1.2
	1) **STOICA STELICA**	

C. Partea III. SARCINI

Inscrieri privind dezmembramintele dreptului de proprietate, drepturi reale de garanţie şi sarcini		Referinţe
21328 / 22/05/2018		
Act Notarial nr. contract de vanzare aut.nr. 767, din 18/05/2018 emis de NP Barbu Maria;		
C2	Se radiaza dreptul de concesiune , ca efect al consolidarii dreptului de proprietate al cumparatorului	A1

Neautorizată în circuitul civil

Anexa Nr. 1 La Partea I

Teren

Nr cadastral	Suprafaţa (mp)*	Observaţii / Referinţe
20547	1.070	

* Suprafaţa este determinată in planul de proiecţie Stereo 70.

DETALII LINIARE IMOBIL

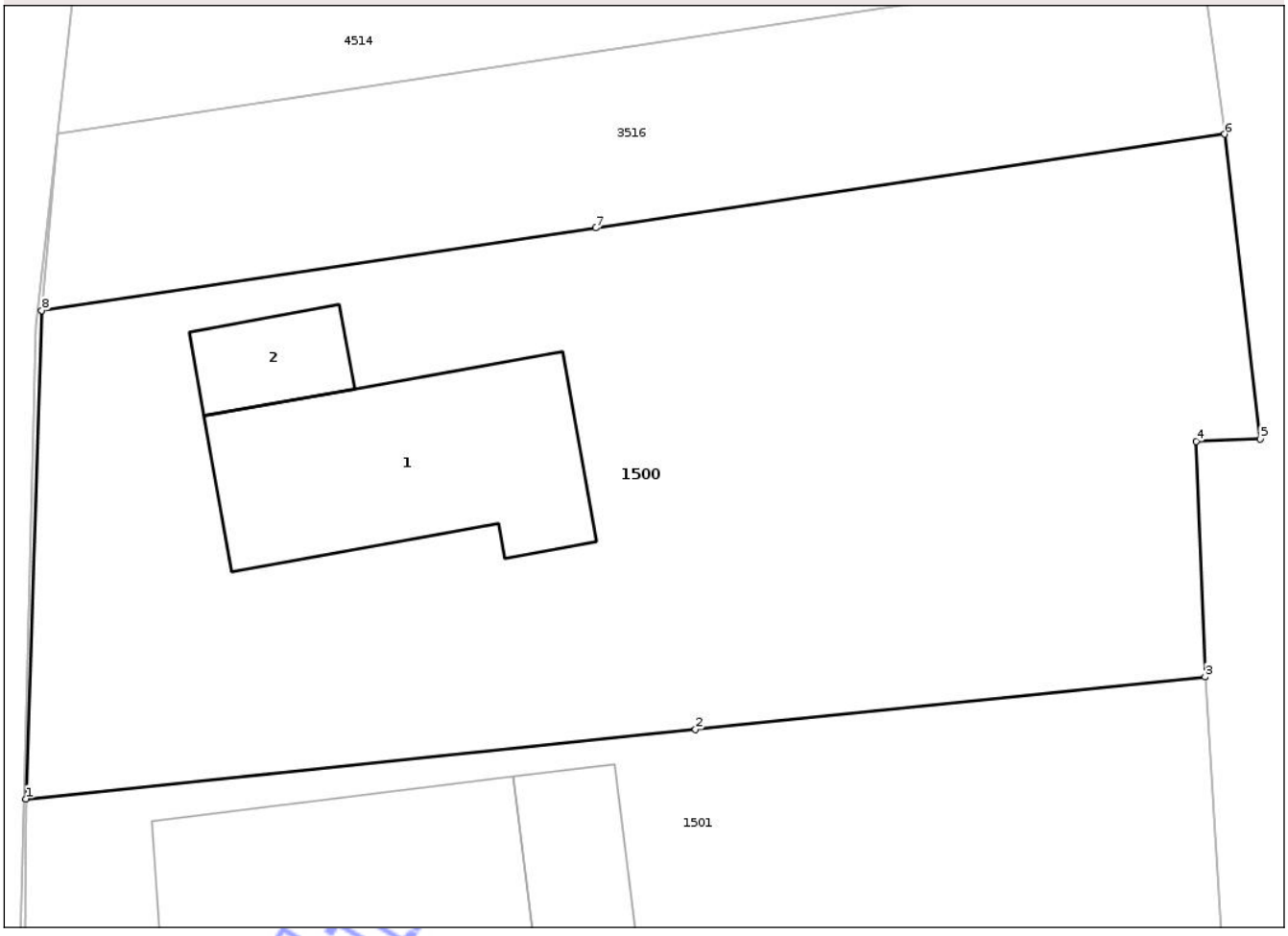

Date referitoare la teren

Crt	Categorie folosinţă	Intra vilan	Suprafaţa (mp)	Tarla	Parcelă	Nr. topo	Observaţii / Referinţe
1	curti constructii	DA	535	14/1	1	-	
2	arabil	DA	534	14/1	1	-	

Date referitoare la construcţii

Crt	Număr	Destinaţie construcţie	Supraf. (mp)	Situaţie juridică	Observaţii / Referinţe
A1.1	20547-C1	constructii de locuinte	106	Cu acte	Nr. niveluri:1; S. construita la sol:106 mp; S. construita desfasurata:106 mp; LOCUINȚĂ P
A1.2		constructii anexa	23	Cu acte	Nr. niveluri:1; S. construita la sol:23 mp; S. construita desfasurata:23 mp; ANEXĂ

Lungime Segmente

1) Valorile lungimilor segmentelor sunt obţinute din proiecţie în plan.

Punct început	X / Y	Punct sfârşit	X / Y	Lungime segment (** (m)
1	501.761,919 292.253,106	2	501.789,952 292.255,998	28.182
2	501.789,952 292.255,998	3	501.811,285 292.258,198	21.446

Document care conţine date cu caracter personal, protejat de prevederile Regulamentului (UE) nr. 679/2016 şi Legii 190/2018

Punct început	X / Y	Punct sfârşit	X / Y	Lungime segment (** (m)
3	501.811,285 292.258,198	4	501.810,903 292.268,046	9.855
4	501.810,903 292.268,046	5	501.813,594 292.268,15	2.693
5	501.813,594 292.268,15	6	501.812,108 292.280,888	12.824
6	501.812,108 292.280,888	7	501.785,761 292.276,97	26.637
7	501.785,761 292.276,97	8	501.762,588 292.273,523	23.428
8	501.762,588 292.273,523	1	501.761,919 292.253,106	20.428

**** Lungimile segmentelor sunt determinate în planul de proiecţie Stereo 70 şi sunt rotunjite la 1 milimetru.**
***** Distanţa dintre puncte este formată din segmente cumulate ce sunt mai mici decât valoarea 1 milimetru.**

Neutilizabil in circuitul civil

DATE DESPRE IMOBILUL NR. 1501

Oficiul de Cadastru şi Publicitate Imobiliară TELEORMAN
Biroul de Cadastru şi Publicitate Imobiliară Alexandria

A. Partea I. Descrierea imobilului

TEREN Intravilan

Adresa: Loc. Vacaresti, Calea Roșiori, Nr. 120, Jud. Teleorman

Nr. Crt	Nr cadastral Nr. topografic	Suprafaţa* (mp)	Observaţii / Referinţe
A1	20478	765	Sector cadastral:27 Teren neimprejmuit;

Construcţii

Crt	Nr cadastral Nr. topografic	Adresa	Observaţii / Referinţe
A1.1	20478-C1	Loc. Vacaresti, Calea Roșiori, Nr. 120, Jud. Teleorman	Nr. niveluri:1; S. construita la sol:108 mp; S. construita desfasurata:108 mp; LOCUINTA P
A1.2	20478-C2	Loc. Vacaresti, Calea Roșiori, Nr. 120, Jud. Teleorman	Nr. niveluri:1; S. construita la sol:29 mp; S. construita desfasurata:29 mp; ANEXA

B. Partea II. Proprietari şi acte

Inscrieri privitoare la dreptul de proprietate şi alte drepturi reale		Referinţe
17339 / 18/03/2016		
Act Administrativ nr. Hotărâre nr 18, din 27/09/2012 emis de CONSILIUL LOCAL AL COM DRAGANESTI DE VEDE (Certificat de atestare a edificării construcției nr. 872/10-03-2016 emis de Primăria com DRAGANESTI DE VEDE;Contract de concesiune din data de 22.04.1999, încheiat între Consiliul Local al com Drăgănești de Vede și Vasile Marinel, Adresa nr II/10996/18.12.2012 emisă de Instituția Prefectului Județului Teleorman, Hotărâre nr 57/27.08.2007 emisă de Consiliul Local al com Drăgănești de Vede, Adresa nr II/12669/06. 11.2009 emisă de Instituția Prefectului Județului Teleorman);		
B2	Se respinge intabularea dreptului de proprietate asupra construcțiilor C1- locuință și C2- anexă în favoarea numitei VASILE MARIANA CRISTINA, deoarece pentru construcția C2 nu au fost depuse acte de proprietate nefiind astfel îndeplinite prevederile art 28 (1) , coroborate cu prevederile art 37 alin (2) din Lg nr 7/1996 republicată, cu modificările și completările ulterioare , ale art 888 NCC și ale Lg nr 50/1991 republicată, iar pentru construcția C1 nu s-a achitat tariful aferent intabularii dreptului de proprietate, nefiind astfel îndeplinite prevederile Ordinului 39/2009 al Ministrului MAI	A1
47410 / 29/09/2016		
Act Notarial nr. Contract de vânzare aut. nr. 1369, din 29/09/2016 emis de Notar Public Barbu Maria;		
B3	Intabulare, drept de PROPRIETATE, cu titlul de cumpărare, bun propriu, dobandit prin Conventie, cota actuala 1/1, cota initiala 1/1	A1
	1) **VASILE MARIANA CRISTINA**	
54293 / 16/11/2016		
Act Administrativ nr. Certificat de atestare a edificării construcției nr. 3876, din 07/11/2016 emis de PRIMARIA DRAGANESTI DE VEDE (act administrativ nr Autorizație de construire nr. 5 din 06.07.2001, emis de Primăria Drăgănești de Vede;act administrativ nr Certifcat de atestare fiscală nr. 3882 din 07.11.2016, emis de Primăria Drăgănești de Vede);		
B4	Se respinge cererea privind inscrierea constructiilor în prezenta carte funciara, deoarece nu sunt îndeplinite prevederile art. 888 din Codul civil și art. 37 alin.(2) din Legea 7/1996, republicată	A1
/		
Act Administrativ nr. 3622, din 13/07/2023 emis de PRIMĂRIA DRĂGĂNEȘTI DE VEDE (ART.12 DIN LEGEA CADASTRULUI ȘI PUBLICITĂȚII IMOBILIARE NR.7/1996, REPUBLICATĂ CU MODIFICĂRILE ȘI COMPLETĂRILE ULTERIOARE);		
B5	Intabulare, drept de PROPRIETATE, dobandit prin Lege, cota actuala 1/1	A1.1, A1.2
	1) **VASILE MARIANA CRISTINA**	

C. Partea III. SARCINI .

Inscrieri privind dezmembramintele dreptului de proprietate, drepturi reale de garanţie şi sarcini	Referinţe
NU SUNT	

Document furnizat din oficiu

Anexa Nr. 1 La Partea I

Teren

Nr cadastral	Suprafaţa (mp)*	Observaţii / Referinţe
20478	765	

* Suprafaţa este determinată in planul de proiecţie Stereo 70.

DETALII LINIARE IMOBIL

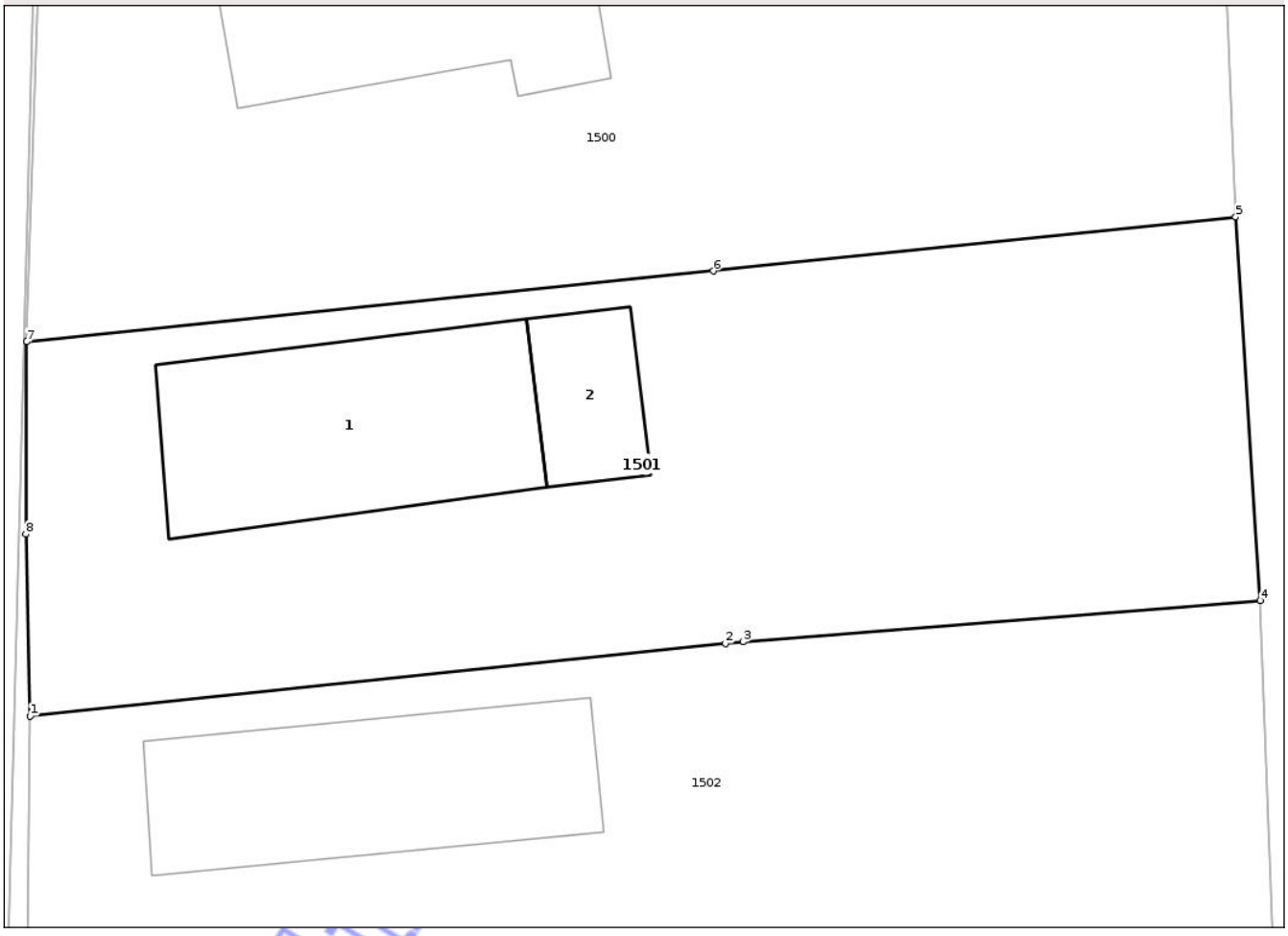

Date referitoare la teren

Crt	Categorie folosinţă	Intra vilan	Suprafaţa (mp)	Tarla	Parcelă	Nr. topo	Observaţii / Referinţe
1	curti constructii	DA	437	14/1	2	-	
2	arabil	DA	329	14/1	2	-	

Date referitoare la construcţii

Crt	Număr	Destinaţie construcţie	Supraf. (mp)	Situaţie juridică	Observaţii / Referinţe
A1.1	20478-C1	constructii de locuinte	108	Cu acte	Nr. niveluri:1; S. construita la sol:108 mp; S. construita desfasurata:108 mp; LOCUINTA P
A1.2	20478-C2	constructii anexa	29	Cu acte	Nr. niveluri:1; S. construita la sol:29 mp; S. construita desfasurata:29 mp; ANEXA

Lungime Segmente

1) Valorile lungimilor segmentelor sunt obţinute din proiecţie în plan.

Punct început	X / Y	Punct sfârşit	X / Y	Lungime segment (** (m)
1	501.762,061 292.237,846	2	501.790,45 292.240,814	28.544
2	501.790,45 292.240,814	3	501.791,162 292.240,871	0.714

Document care conţine date cu caracter personal, protejat de prevederile Regulamentului (UE) nr. 679/2016 şi Legii 190/2018

Punct început	X / Y	Punct sfârşit	X / Y	Lungime segment (** (m)
3	501.791,162 292.240,871	4	501.812,285 292.242,561	21.19
4	501.812,285 292.242,561	5	501.811,285 292.258,198	15.669
5	501.811,285 292.258,198	6	501.789,952 292.255,998	21.446
6	501.789,952 292.255,998	7	501.761,919 292.253,106	28.182
7	501.761,919 292.253,106	8	501.761,892 292.245,262	7.844
8	501.761,892 292.245,262	1	501.762,061 292.237,846	7.418

**** Lungimile segmentelor sunt determinate în planul de proiecţie Stereo 70 şi sunt rotunjite la 1 milimetru.**
***** Distanţa dintre puncte este formată din segmente cumulate ce sunt mai mici decât valoarea 1 milimetru.**

Neutilizabil in circuitul civil

DATE DESPRE IMOBILUL NR. 1502

Oficiul de Cadastru şi Publicitate Imobiliară TELEORMAN
Biroul de Cadastru şi Publicitate Imobiliară Alexandria

A. Partea I. Descrierea imobilului

TEREN Intravilan

Adresa: Loc. Vacaresti, Calea Roșiori, Nr. 118, Jud. Teleorman

Nr. Crt	Nr cadastral Nr. topografic	Suprafaţa* (mp)	Observaţii / Referinţe
A1		Din acte: 768 Masurata: 766	Sector cadastral:27 Teren neimprejmuit;

Construcţii

Crt	Nr cadastral Nr. topografic	Adresa	Observaţii / Referinţe
A1.1		Loc. Vacaresti, Calea Roșiori, Nr. 118, Jud. Teleorman	Nr. niveluri:1; S. construita la sol:101 mp; S. construita desfasurata:101 mp; LOCUINȚĂ P

B. Partea II. Proprietari şi acte

Inscrieri privitoare la dreptul de proprietate şi alte drepturi reale		Referinţe
/		
Act Administrativ nr. 18, din 27/09/2012 emis de PRIMĂRIA DRĂGĂNEȘTI DE VEDE;		
B1	Intabulare, drept de PROPRIETATEDOMENIU PRIVAT, dobandit prin Lege, cota actuala 1/1	A1
	1) **COMUNA DRĂGĂNEȘTI DE VEDE**, CIF:6853287	
Act Administrativ nr. 3622, din 13/07/2023 emis de PRIMĂRIA DRĂGĂNEȘTI DE VEDE (ART.12 DIN LEGEA CADASTRULUI ȘI PUBLICITĂȚII IMOBILIARE NR.7/1996, REPUBLICATĂ CU MODIFICĂRILE ȘI COMPLETĂRILE ULTERIOARE);		
B2	Intabulare, drept de PROPRIETATE, dobandit prin Lege, cota actuala 1/1	A1.1
	1) **CHIRCA PAUL**	

C. Partea III. SARCINI

Inscrieri privind dezmembramintele dreptului de proprietate, drepturi reale de garanţie şi sarcini		Referinţe
/		
Act Administrativ nr. 1412, din 08/12/1995 emis de PRIMĂRIA DRĂGĂNEȘTI DE VEDE;		
C1	Intabulare, drept de CONCESIUNESE ÎNSCRIE DREPTUL DE CONCESIUNE PENTRU O PERIOADĂ DE 99 DE ANI, ÎNCEPÂND CU DATA DE 08.12.1995, ÎN FAVOAREA LUI:, dobandit prin Lege, cota actuala 1/1	A1
	1) **CHIRCA PAUL**	

Neautorizat în circuitul civil

Anexa Nr. 1 La Partea I

Teren

Nr cadastral	Suprafaţa (mp)*	Observaţii / Referinţe
	Din acte: 768 Masurata: 766	

* Suprafaţa este determinată in planul de proiecţie Stereo 70.

DETALII LINIARE IMOBIL

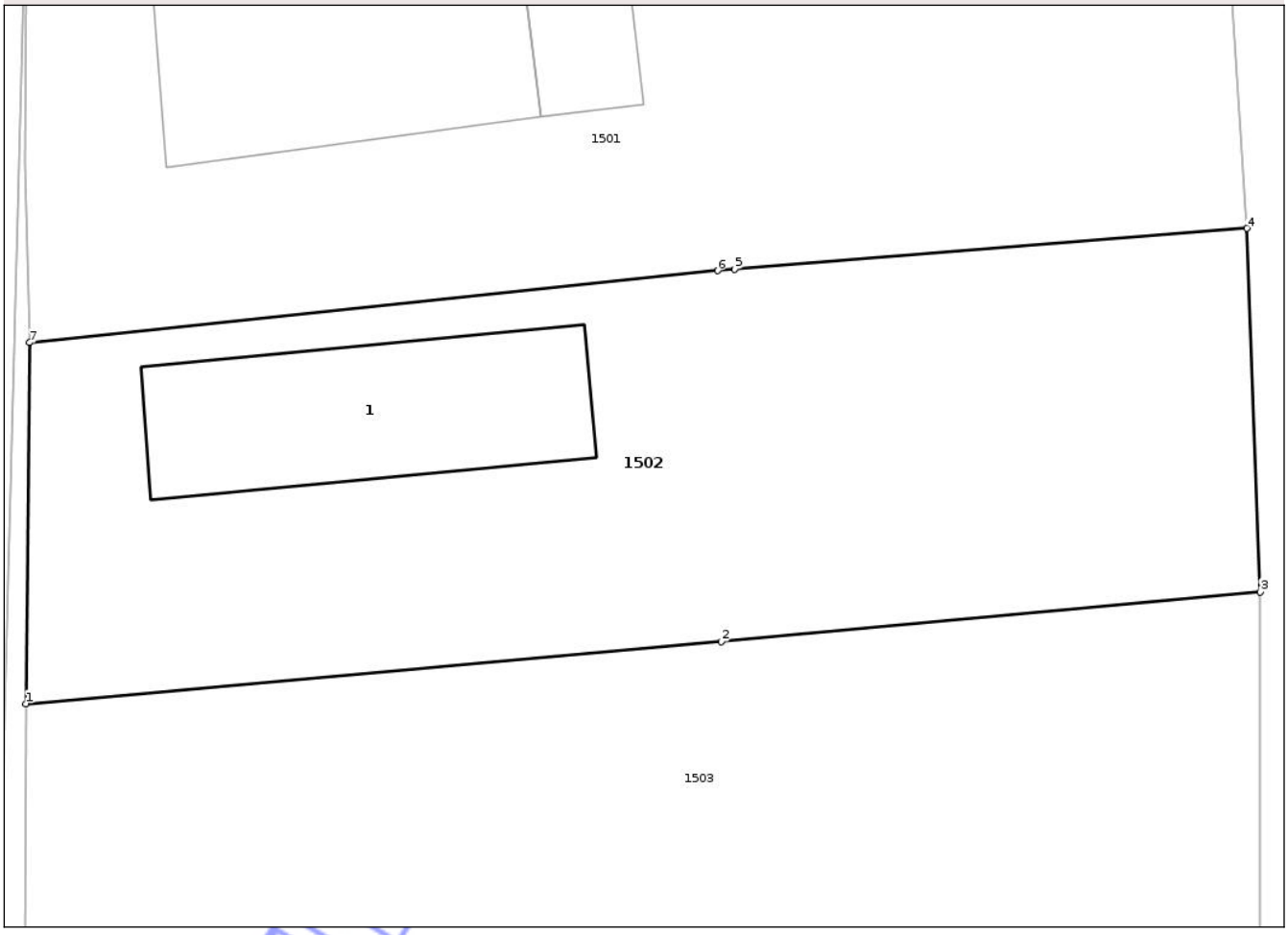

Date referitoare la teren

Crt	Categorie folosinţă	Intra vilan	Suprafaţa (mp)	Tarla	Parcelă	Nr. topo	Observaţii / Referinţe
1	curti constructii	DA	436	14/1	3	-	
2	arabil	DA	329	14/1	3	-	

Date referitoare la construcţii

Crt	Număr	Destinaţie construcţie	Supraf. (mp)	Situaţie juridică	Observaţii / Referinţe
A1.1		constructii de locuinte	101	Cu acte	Nr. niveluri:1; S. construita la sol:101 mp; S. construita desfasurata:101 mp; LOCUINȚĂ P

Lungime Segmente
1) Valorile lungimilor segmentelor sunt obţinute din proiecţie în plan.

Punct început	X / Y	Punct sfârşit	X / Y	Lungime segment (** (m)
1	501.761,913 292.222,948	2	501.790,598 292.225,507	28.799
2	501.790,598 292.225,507	3	501.812,839 292.227,56	22.336

Document care conţine date cu caracter personal, protejat de prevederile Regulamentului (UE) nr. 679/2016 şi Legii 190/2018

Punct început	X / Y	Punct sfârşit	X / Y	Lungime segment (** (m)
3	501.812,839 292.227,56	4	501.812,285 292.242,561	15.011
4	501.812,285 292.242,561	5	501.791,162 292.240,871	21.19
5	501.791,162 292.240,871	6	501.790,45 292.240,814	0.714
6	501.790,45 292.240,814	7	501.762,061 292.237,846	28.544
7	501.762,061 292.237,846	1	501.761,913 292.222,948	14.899

**** Lungimile segmentelor sunt determinate în planul de proiecţie Stereo 70 şi sunt rotunjite la 1 milimetru.**
***** Distanţa dintre puncte este formată din segmente cumulate ce sunt mai mici decât valoarea 1 milimetru.**

Neutilizabil in circuitul civil

DATE DESPRE IMOBILUL NR. 1503

Oficiul de Cadastru şi Publicitate Imobiliară TELEORMAN
Biroul de Cadastru şi Publicitate Imobiliară Alexandria

A. Partea I. Descrierea imobilului

Nr. CF vechi:285
Nr. cadastral vechi:342

TEREN Intravilan

Adresa: Loc. Vacaresti, Calea Roșiori, Nr. 116, Jud. Teleorman

Nr. Crt	Nr cadastral Nr. topografic	Suprafaţa* (mp)	Observaţii / Referinţe
A1	20408	Din acte: 755 Masurata: 761	Sector cadastral:27 Teren neimprejmuit;

B. Partea II. Proprietari şi acte

Inscrieri privitoare la dreptul de proprietate şi alte drepturi reale		Referinţe
/		
Hotarare Judecatoreasca nr. 809, din 02/09/2020 emis de JUDECĂTORIA ROȘIORII DE VEDE;		
B2	Intabulare, drept de PROPRIETATE cu titlu de partaj, bun propriu, dobandit prin Hotarare Judecatoreasca, cota actuala 1/1	A1
	1) **DOBRICĂ DANIELA MAGDALENA**	

C. Partea III. SARCINI .

Inscrieri privind dezmembramintele dreptului de proprietate, drepturi reale de garanţie şi sarcini	Referinţe
NU SUNT	

Neutilizabil în circuitul civil

Anexa Nr. 1 La Partea I

Teren

Nr cadastral	Suprafaţa (mp)*	Observaţii / Referinţe
20408	Din acte: 755 Masurata: 761	

* Suprafaţa este determinată in planul de proiecţie Stereo 70.

DETALII LINIARE IMOBIL

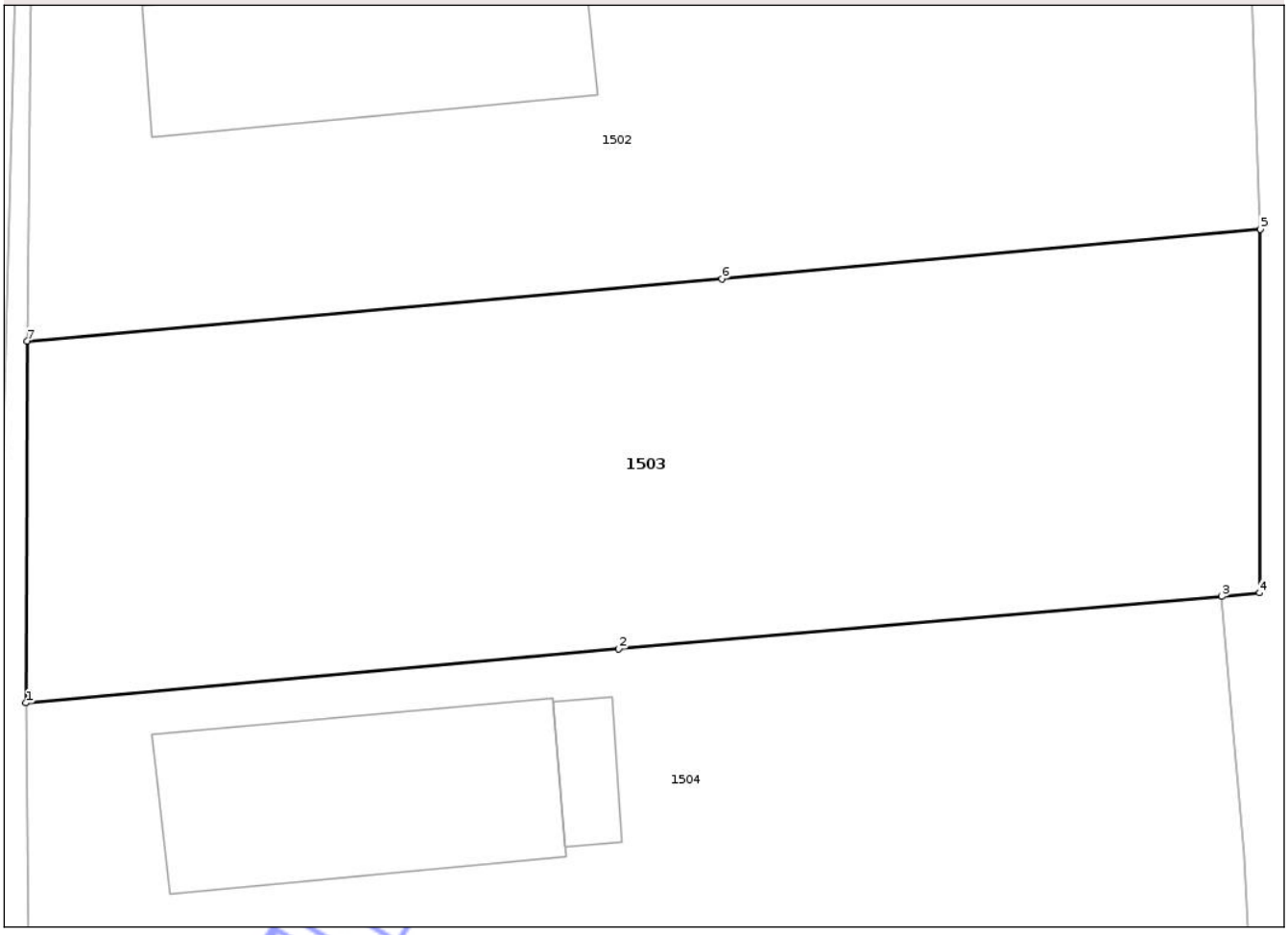

Date referitoare la teren

Crt	Categorie folosinţă	Intra vilan	Suprafaţa (mp)	Tarla	Parcelă	Nr. topo	Observaţii / Referinţe
1	arabil	DA	761	14/1	4	-	

Lungime Segmente
1) Valorile lungimilor segmentelor sunt obţinute din proiecţie în plan.

Punct început	X / Y	Punct sfârşit	X / Y	Lungime segment (** (m)
1	501.761,86 292.208,004	2	501.786,335 292.210,227	24.576
2	501.786,335 292.210,227	3	501.811,251 292.212,399	25.01
3	501.811,251 292.212,399	4	501.812,805 292.212,541	1.56
4	501.812,805 292.212,541	5	501.812,839 292.227,56	15.019
5	501.812,839 292.227,56	6	501.790,598 292.225,507	22.336

Document care conţine date cu caracter personal, protejat de prevederile Regulamentului (UE) nr. 679/2016 şi Legii 190/2018

Punct început	X / Y	Punct sfârşit	X / Y	Lungime segment (** (m)
6	501.790,598 292.225,507	7	501.761,913 292.222,948	28.799
7	501.761,913 292.222,948	1	501.761,86 292.208,004	14.944

**** Lungimile segmentelor sunt determinate în planul de proiecţie Stereo 70 şi sunt rotunjite la 1 milimetru.**
***** Distanţa dintre puncte este formată din segmente cumulate ce sunt mai mici decât valoarea 1 milimetru.**

Neutilizabil in circuitul civil

DATE DESPRE IMOBILUL NR. 1504

Oficiul de Cadastru şi Publicitate Imobiliară TELEORMAN
Biroul de Cadastru şi Publicitate Imobiliară Alexandria

A. Partea I. Descrierea imobilului

TEREN Intravilan

Adresa: Loc. Vacaresti, Calea Roșiori, Nr. 114, Jud. Teleorman

Nr. Crt	Nr cadastral Nr. topografic	Suprafaţa* (mp)	Observaţii / Referinţe
A1	20056	Din acte: 750 Masurata: 759	Sector cadastral:27 Teren imprejmuit;

Construcţii

Crt	Nr cadastral Nr. topografic	Adresa	Observaţii / Referinţe
A1.1		Loc. Vacaresti, Calea Roșiori, Nr. 114, Jud. Teleorman	Nr. niveluri:1; S. construita la sol:109 mp; S. construita desfasurata:109 mp; LOCUINȚĂ P
A1.2		Loc. Vacaresti, Calea Roșiori, Nr. 114, Jud. Teleorman	Nr. niveluri:1; S. construita la sol:14 mp; S. construita desfasurata:14 mp; ANEXĂ

B. Partea II. Proprietari şi acte

Inscrieri privitoare la dreptul de proprietate şi alte drepturi reale		Referinţe
14560 / 15/07/2010		
Act Administrativ nr. Hotararea nr. 57 din, din 27/08/2007 emis de CONSILIUL LOCAL DRAGANESTI DE VEDE (adresa nr. II -12669 din 06.11.2009 emis de INSTITUTIA PREFECTULUI JUD.TELEORMAN; anexa la HCL nr. 57 din 2007);		
B1	Intabulare, drept de PROPRIETATEdomeniu privat, dobandit prin Lege, cota actuala 1/1, cota initiala 1/1	A1
	1) **COMUNA DRAGANESTI DE VEDE** , CIF:6853287	
/		
Act Administrativ nr. 3622, din 13/07/2023 emis de PRIMĂRIA DRĂGĂNEȘTI DE VEDE (ART.12 DIN LEGEA CADASTRULUI ȘI PUBLICITĂȚII IMOBILIARE NR.7/1996, REPUBLICATĂ CU MODIFICĂRILE ȘI COMPLETĂRILE ULTERIOARE);		
B2	Intabulare, drept de PROPRIETATE, dobandit prin Lege, cota actuala 1/1	A1.1, A1.2
	1) **PANDURU MINICĂ**	

C. Partea III. SARCINI

Inscrieri privind dezmembramintele dreptului de proprietate, drepturi reale de garanţie şi sarcini		Referinţe
/		
Act Administrativ nr. 4137, din 03/12/2009 emis de PRIMĂRIA DRĂGĂNEȘTI DE VEDE;		
C1	Intabulare, drept de CONCESIUNESE ÎNSCRIE DREPTUL DE CONCESIUNE PENTRU O PERIOADĂ DE 49 DE ANI, ÎNCEPÂND CU DATA DE 03.12.2009, ÎN FAVOAREA LUI:, dobandit prin Lege, cota actuala 1/1	A1
	1) **PANDURU MINICĂ**	

Neautorizat în circuitul civil

Anexa Nr. 1 La Partea I

Teren

Nr cadastral	Suprafaţa (mp)*	Observaţii / Referinţe
20056	Din acte: 750 Masurata: 759	

* Suprafaţa este determinată in planul de proiecţie Stereo 70.

DETALII LINIARE IMOBIL

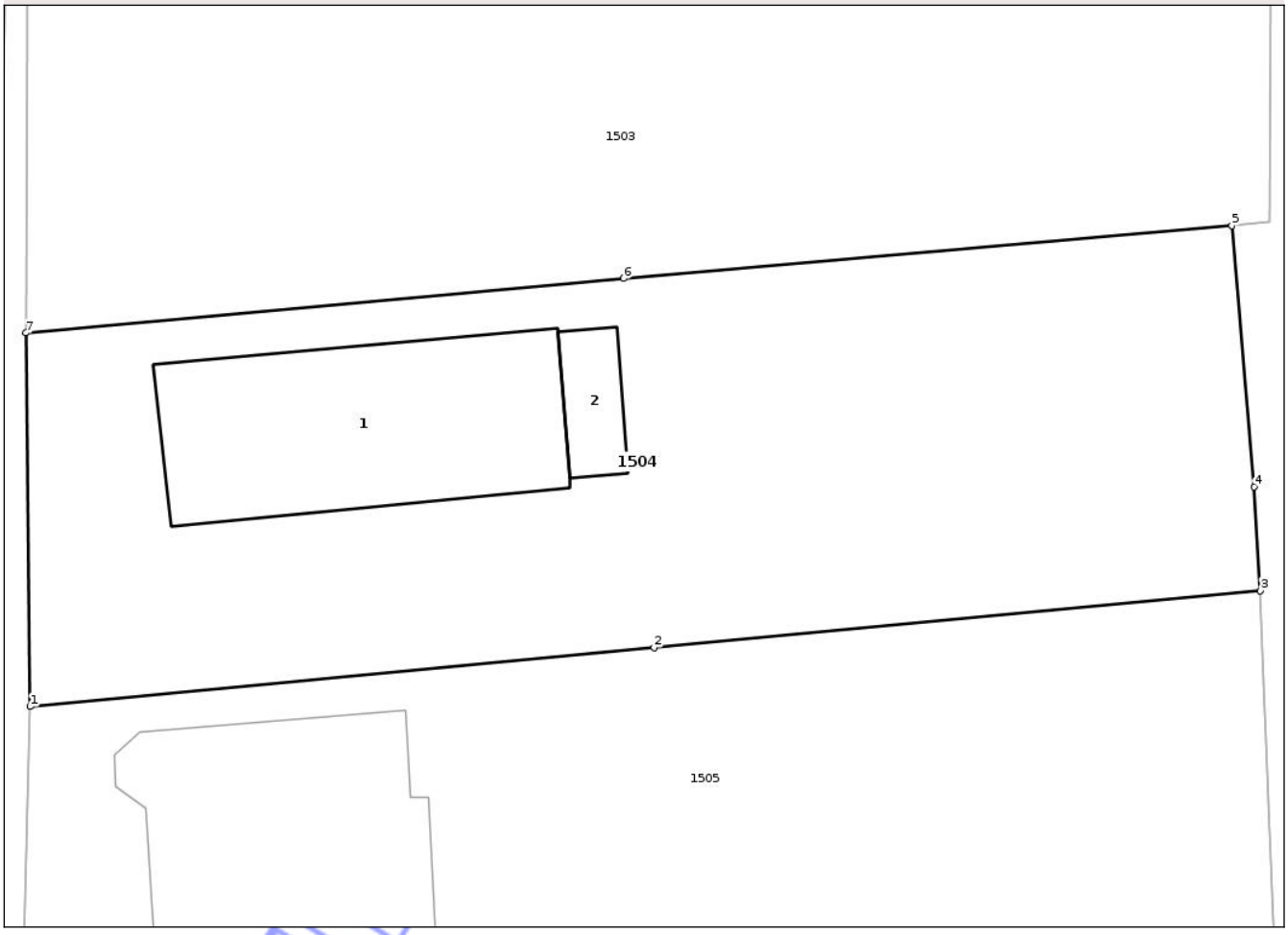

Date referitoare la teren

Crt	Categorie folosinţă	Intra vilan	Suprafaţa (mp)	Tarla	Parcelă	Nr. topo	Observaţii / Referinţe
1	curti constructii	DA	504	14/1	5	-	
2	arabil	DA	255	14/1	5	-	

Date referitoare la construcţii

Crt	Număr	Destinaţie construcţie	Supraf. (mp)	Situaţie juridică	Observaţii / Referinţe
A1.1		constructii de locuinte	109	Cu acte	Nr. niveluri:1; S. construita la sol:109 mp; S. construita desfasurata:109 mp; LOCUINȚĂ P
A1.2		constructii anexa	14	Cu acte	Nr. niveluri:1; S. construita la sol:14 mp; S. construita desfasurata:14 mp; ANEXĂ

Lungime Segmente

1) Valorile lungimilor segmentelor sunt obţinute din proiecţie în plan.

Punct început	X / Y	Punct sfârşit	X / Y	Lungime segment (** (m)
1	501.762,033 292.192,706	2	501.787,587 292.195,113	25.667
2	501.787,587 292.195,113	3	501.812,412 292.197,451	24.935

Document care conţine date cu caracter personal, protejat de prevederile Regulamentului (UE) nr. 679/2016 şi Legii 190/2018

Punct început	X / Y	Punct sfârşit	X / Y	Lungime segment (** (m)
3	501.812,412 292.197,451	4	501.812,153 292.201,702	4.259
4	501.812,153 292.201,702	5	501.811,251 292.212,399	10.735
5	501.811,251 292.212,399	6	501.786,335 292.210,227	25.01
6	501.786,335 292.210,227	7	501.761,86 292.208,004	24.576
7	501.761,86 292.208,004	1	501.762,033 292.192,706	15.299

**** Lungimile segmentelor sunt determinate în planul de proiecţie Stereo 70 şi sunt rotunjite la 1 milimetru.**
***** Distanţa dintre puncte este formată din segmente cumulate ce sunt mai mici decât valoarea 1 milimetru.**

Neutilizabil in circuitul civil

DATE DESPRE IMOBILUL NR. 1505

Oficiul de Cadastru şi Publicitate Imobiliară TELEORMAN
Biroul de Cadastru şi Publicitate Imobiliară Alexandria

A. Partea I. Descrierea imobilului

TEREN Intravilan

Adresa: Loc. Vacaresti, Calea Roșiori, Nr. 112, Jud. Teleorman

Nr. Crt	Nr cadastral Nr. topografic	Suprafaţa* (mp)	Observaţii / Referinţe
A1		Din acte: 1.055 Masurata: 1.059	Sector cadastral:27 Teren neimprejmuit;

Construcţii

Crt	Nr cadastral Nr. topografic	Adresa	Observaţii / Referinţe
A1.1		Loc. Vacaresti, Calea Roșiori, Nr. 112, Jud. Teleorman	Nr. niveluri:1; S. construita la sol:107 mp; S. construita desfasurata:107 mp; LOCUINȚĂ P

B. Partea II. Proprietari şi acte

Inscrieri privitoare la dreptul de proprietate şi alte drepturi reale		Referinţe
/		
Act Administrativ nr. 18, din 27/09/2012 emis de PRIMĂRIA DRĂGĂNEȘTI DE VEDE;		
B1	Intabulare, drept de PROPRIETATE DOMENIU PRIVAT, dobandit prin Lege, cota actuala 1/1	A1
	1) **COMUNA DRĂGĂNEȘTI DE VEDE**, CIF:6853287	
Act Administrativ nr. 3622, din 13/07/2023 emis de PRIMĂRIA DRĂGĂNEȘTI DE VEDE (ART.12 DIN LEGEA CADASTRULUI ȘI PUBLICITĂȚII IMOBILIARE NR.7/1996, REPUBLICATĂ CU MODIFICĂRILE ȘI COMPLETĂRILE ULTERIOARE);		
B2	Intabulare, drept de PROPRIETATE, dobandit prin Lege, cota actuala 1/1	A1.1
	1) **ZANE GEORGE**	

C. Partea III. SARCINI

Inscrieri privind dezmembramintele dreptului de proprietate, drepturi reale de garanţie şi sarcini		Referinţe
/		
Act Administrativ nr. 1452, din 08/12/1995 emis de PRIMĂRIA DRĂGĂNEȘTI DE VEDE;		
C1	Intabulare, drept de CONCESIUNESE ÎNSCRIE DREPTUL DE CONCESIUNE PENTRU O PERIOADĂ DE 99 DE ANI, ÎNCEPÂND CU DATA DE 08.12.1995, ÎN FAVOAREA LUI:, dobandit prin Lege, cota actuala 1/1	A1
	1) **ZANE GEORGE**	

Neautorizat în circuitul civil

Anexa Nr. 1 La Partea I

Teren

Nr cadastral	Suprafaţa (mp)*	Observaţii / Referinţe
	Din acte: 1.055 Masurata: 1.059	

* Suprafaţa este determinată in planul de proiecţie Stereo 70.

DETALII LINIARE IMOBIL

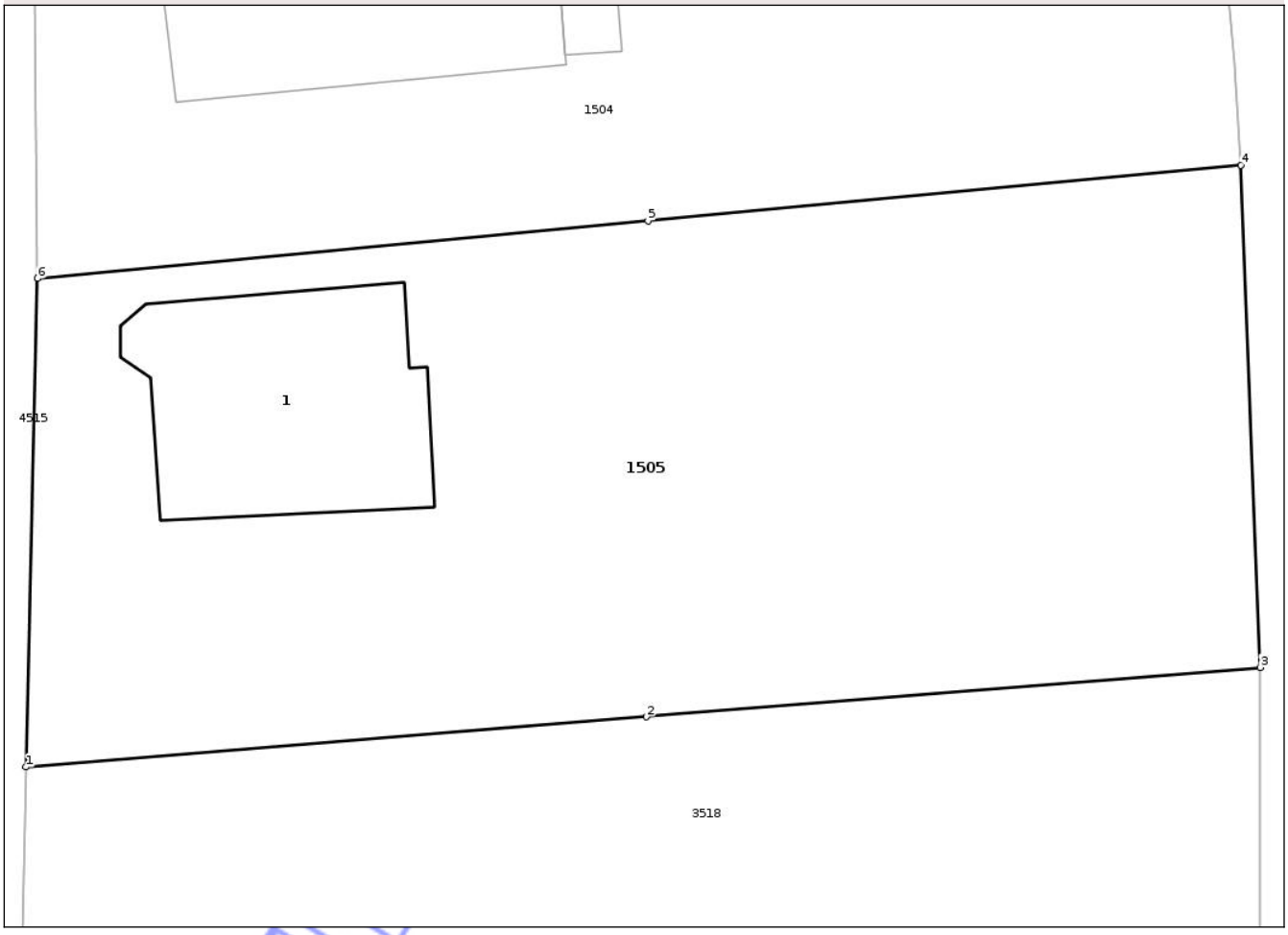

Date referitoare la teren

Crt	Categorie folosinţă	Intra vilan	Suprafaţa (mp)	Tarla	Parcelă	Nr. topo	Observaţii / Referinţe
1	curti constructii	DA	530	14/1	6	-	
2	arabil	DA	528	14/1	6	-	

Date referitoare la construcţii

Crt	Număr	Destinaţie construcţie	Supraf. (mp)	Situaţie juridică	Observaţii / Referinţe
A1.1		constructii de locuinte	107	Cu acte	Nr. niveluri:1; S. construita la sol:107 mp; S. construita desfasurata:107 mp; LOCUINȚĂ P

Lungime Segmente

1) Valorile lungimilor segmentelor sunt obţinute din proiecţie în plan.

Punct început	X / Y	Punct sfârşit	X / Y	Lungime segment (** (m)
1	501.761,541 292.172,26	2	501.787,526 292.174,356	26.069
2	501.787,526 292.174,356	3	501.813,219 292.176,428	25.776

Document care conţine date cu caracter personal, protejat de prevederile Regulamentului (UE) nr. 679/2016 şi Legii 190/2018

Punct început	X / Y	Punct sfârşit	X / Y	Lungime segment (** (m)
3	501.813,219 292.176,428	4	501.812,412 292.197,451	21.038
4	501.812,412 292.197,451	5	501.787,587 292.195,113	24.935
5	501.787,587 292.195,113	6	501.762,033 292.192,706	25.667
6	501.762,033 292.192,706	1	501.761,541 292.172,26	20.452

**** Lungimile segmentelor sunt determinate în planul de proiecţie Stereo 70 şi sunt rotunjite la 1 milimetru.**
***** Distanţa dintre puncte este formată din segmente cumulate ce sunt mai mici decât valoarea 1 milimetru.**

Neutilizabil in circuitul civil

DATE DESPRE IMOBILUL NR. 1506

Oficiul de Cadastru şi Publicitate Imobiliară TELEORMAN
Biroul de Cadastru şi Publicitate Imobiliară Alexandria

A. Partea I. Descrierea imobilului

Nr. CF vechi:282
Nr. cadastral vechi:338

TEREN Intravilan

Adresa: Loc. Vacaresti, Calea Roșiori, Nr. 108, Jud. Teleorman

Nr. Crt	Nr cadastral Nr. topografic	Suprafaţa* (mp)	Observaţii / Referinţe
A1	20406	Din acte: 1.050 Masurata: 1.060	Sector cadastral:27 Teren neimprejmuit;

B. Partea II. Proprietari şi acte

Inscrieri privitoare la dreptul de proprietate şi alte drepturi reale		Referinţe
/		
Hotarare Judecatoreasca nr. 809, din 02/09/2020 emis de JUDECĂTORIA ROȘIORII DE VEDE;		
B2	Intabulare, drept de PROPRIETATEcu titlu de partaj, bun propriu, dobandit prin Hotarare Judecatoreasca, cota actuala 1/1	A1
	1) **HAIMANA LOREDANA ADRIANA**	

C. Partea III. SARCINI .

Inscrieri privind dezmembramintele dreptului de proprietate, drepturi reale de garanţie şi sarcini	Referinţe
NU SUNT	

Neutilizabil în circuitul civil

Anexa Nr. 1 La Partea I

Teren

Nr cadastral	Suprafaţa (mp)*	Observaţii / Referinţe
20406	Din acte: 1.050 Masurata: 1.060	

* Suprafaţa este determinată in planul de proiecţie Stereo 70.

DETALII LINIARE IMOBIL

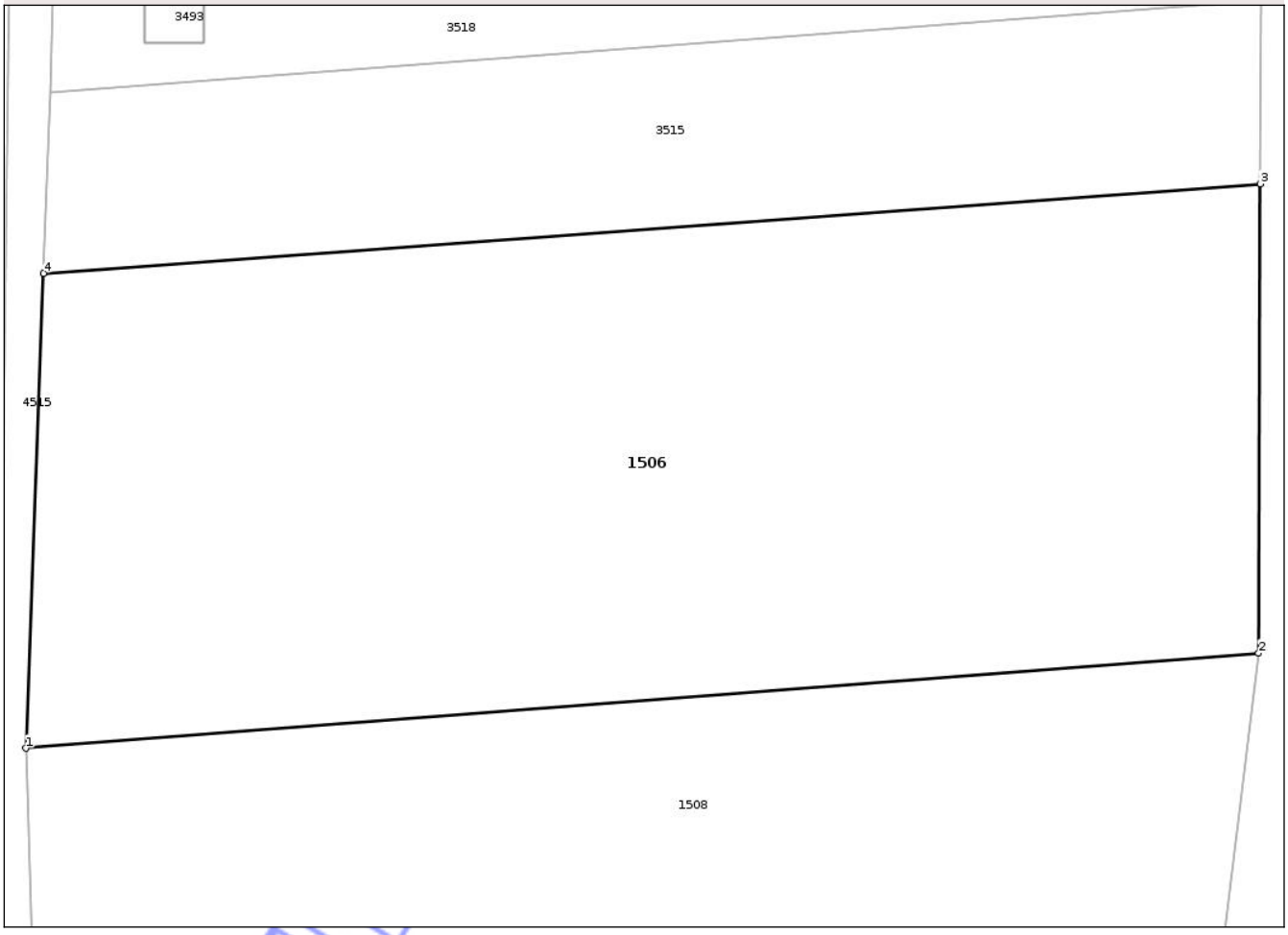

Date referitoare la teren

Crt	Categorie folosinţă	Intra vilan	Suprafaţa (mp)	Tarla	Parcelă	Nr. topo	Observaţii / Referinţe
1	arabil	DA	1.060	14/1	8	-	

Lungime Segmente
1) Valorile lungimilor segmentelor sunt obţinute din proiecţie în plan.

Punct început	X / Y	Punct sfârşit	X / Y	Lungime segment (** (m)
1	501.760,261 292.133,137	2	501.813,085 292.137,217	52.981
2	501.813,085 292.137,217	3	501.813,153 292.157,324	20.107
3	501.813,153 292.157,324	4	501.761,025 292.153,49	52.269
4	501.761,025 292.153,49	1	501.760,261 292.133,137	20.367

Document care conţine date cu caracter personal, protejat de prevederile Regulamentului (UE) nr. 679/2016 şi Legii 190/2018

**** Lungimile segmentelor sunt determinate în planul de proiecţie Stereo 70 şi sunt rotunjite la 1 milimetru.**
***** Distanţa dintre puncte este formată din segmente cumulate ce sunt mai mici decât valoarea 1 milimetru.**

Neutilizabil in circuitul civil

DATE DESPRE IMOBILUL NR. 1508

Oficiul de Cadastru şi Publicitate Imobiliară TELEORMAN
Biroul de Cadastru şi Publicitate Imobiliară Alexandria

A. Partea I. Descrierea imobilului

Nr. CF vechi:286
Nr. cadastral vechi:341

TEREN Intravilan

Adresa: Loc. Vacaresti, Calea Roșiori, Nr. 106, Jud. Teleorman

Nr. Crt	Nr cadastral Nr. topografic	Suprafaţa* (mp)	Observaţii / Referinţe
A1	20409	Din acte: 810 Masurata: 813	Sector cadastral:27 Teren neimprejmuit;

B. Partea II. Proprietari şi acte

Inscrieri privitoare la dreptul de proprietate şi alte drepturi reale		Referinţe
56919 / 13/09/2022		
Act Administrativ nr. certificat de casatorie seria CY, nr. 451193, din 06/11/2020 emis de Primaria Draganesti de Vede;		
B4	Se noteaza calitatea de bun comun asupra imobilului inscris in prezenta carte funciara	A1
Act Notarial nr. contract de vanzare cumparare aut.nr. 1645, din 08/09/2022 emis de BIN Iote Elena;		
B5	Intabulare, drept de PROPRIETATEcu titlu de cumparare, dobandit prin Conventie, cota actuala 1/1, cota initiala 1/1	A1
	1) **FULL PRINTPOINT SRL**, CIF:41367862	

C. Partea III. SARCINI .

Inscrieri privind dezmembramintele dreptului de proprietate, drepturi reale de garanţie şi sarcini	Referinţe
NU SUNT	

Neutilizabil în circuitul civil

Anexa Nr. 1 La Partea I

Teren

Nr cadastral	Suprafaţa (mp)*	Observaţii / Referinţe
20409	Din acte: 810 Masurata: 813	

* Suprafaţa este determinată in planul de proiecţie Stereo 70.

DETALII LINIARE IMOBIL

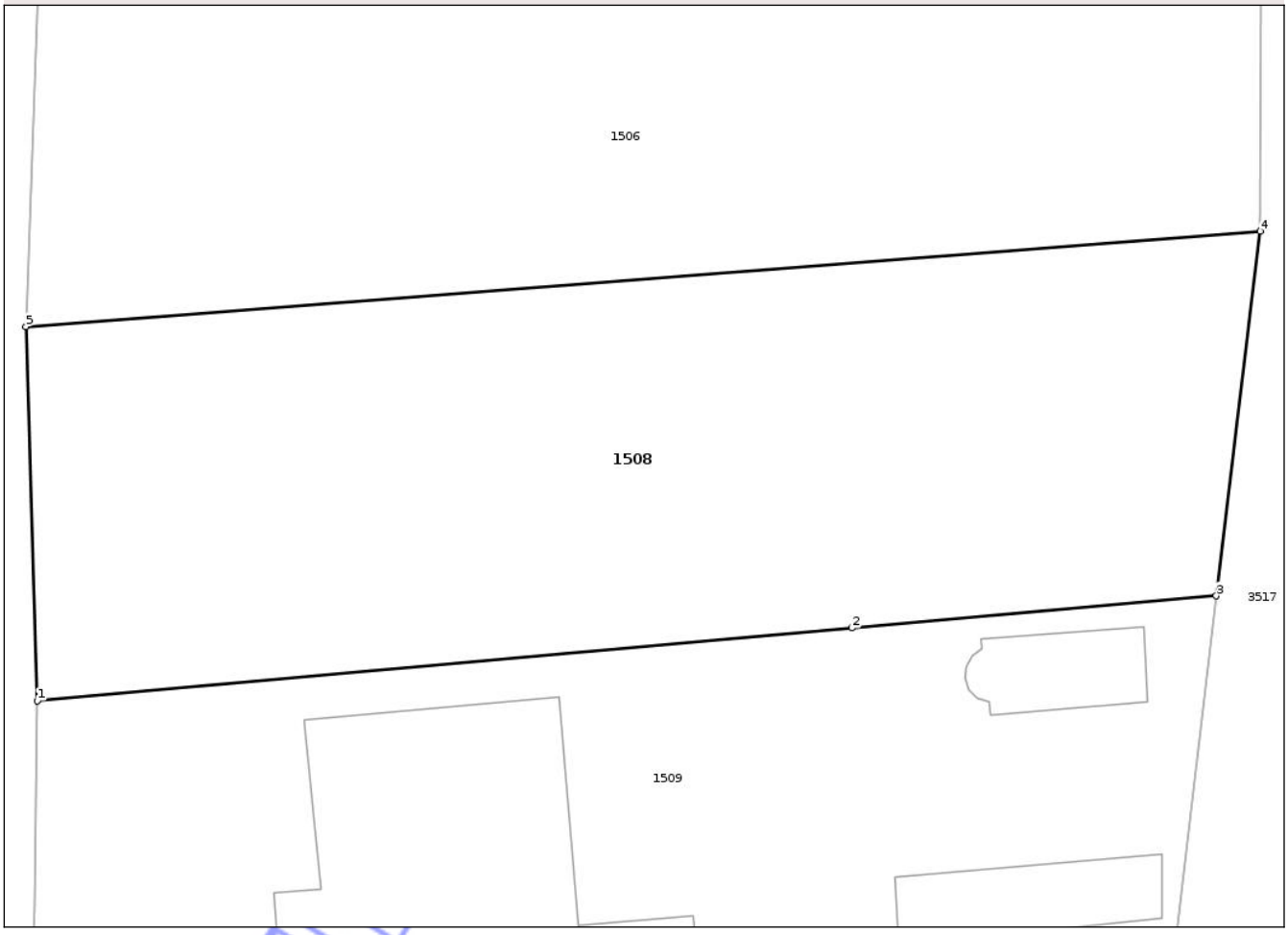

Date referitoare la teren

Crt	Categorie folosinţă	Intra vilan	Suprafaţa (mp)	Tarla	Parcelă	Nr. topo	Observaţii / Referinţe
1	arabil	DA	813	14/1	9	-	

Lungime Segmente
1) Valorile lungimilor segmentelor sunt obţinute din proiecţie în plan.

Punct început	X / Y	Punct sfârşit	X / Y	Lungime segment (** (m)
1	501.760,747 292.117,12	2	501.795,615 292.120,24	35.007
2	501.795,615 292.120,24	3	501.811,202 292.121,611	15.647
3	501.811,202 292.121,611	4	501.813,085 292.137,217	15.719
4	501.813,085 292.137,217	5	501.760,261 292.133,137	52.981
5	501.760,261 292.133,137	1	501.760,747 292.117,12	16.024

Document care conţine date cu caracter personal, protejat de prevederile Regulamentului (UE) nr. 679/2016 şi Legii 190/2018

**** Lungimile segmentelor sunt determinate în planul de proiecţie Stereo 70 şi sunt rotunjite la 1 milimetru.**
***** Distanţa dintre puncte este formată din segmente cumulate ce sunt mai mici decât valoarea 1 milimetru.**

Neutilizabil in circuitul civil

DATE DESPRE IMOBILUL NR. 1509

Oficiul de Cadastru şi Publicitate Imobiliară TELEORMAN
Biroul de Cadastru şi Publicitate Imobiliară Alexandria

A. Partea I. Descrierea imobilului

TEREN Intravilan

Adresa: Loc. Vacaresti, Calea Roșiori, Nr. 104, Jud. Teleorman

Nr. Crt	Nr cadastral Nr. topografic	Suprafaţa* (mp)	Observaţii / Referinţe
A1	20130	735	Sector cadastral:27 Teren imprejmuit;

Construcţii

Crt	Nr cadastral Nr. topografic	Adresa	Observaţii / Referinţe
A1.1	20130-C1	Loc. Vacaresti, Calea Roșiori, Nr. 104, Jud. Teleorman	Nr. niveluri:1; S. construita la sol:140 mp; S. construita desfasurata:140 mp; LOCUINȚĂ P

B. Partea II. Proprietari şi acte

Inscrieri privitoare la dreptul de proprietate şi alte drepturi reale		Referinţe
45626 / 03/07/2020		
Act Administrativ nr. Autorizatie 1, din 06/04/2017 emis de COMUNA DRAGANESTI DE VEDE (act administrativ nr certificat edificare 1818 din 01.07.2020, emis de PRIMARIA DRAGANESTI DE VEDE;act administrativ nr proces verbal receptie 1818 din 01.07.2020, emis de PRIMARIA DRAGANESTI DE VEDE);		
B7	Se noteaza repozitionarea si modificarea limitelor si a suprafetei rezultata la masuratori de 745 mp la 735 mp, conform Planului de Amplasament si Delimitare avizat de Serviciul Cadastru la data de 13.07.2020 plan ce se face anexa la partea I A a prezentei carti funciare.	A1
B9	Se noteaza schimbarea categoriilor de folosinta ale terenului din arabil in suprafata de 745 mp in arabil in suprafta de 206 mp si in curti constructii in suprafat de 529 mp.	A1
49746 / 27/07/2020		
Act Notarial nr. contract de ipoteca aut.nr. 849, din 27/07/2020 emis de NP Marinescu CRISTINA-GEORGETA;		
B10	Se noteaza interdictiile de grevare, instrainare,inchiriere, dezmembrare,alipire,construire,demolare,restructurare si amenajare	A1, A1.1
	1) **FONDUL DE GARANTARE SI CREDITARE IFN SA**, CIF:38512970	
50708 / 31/07/2020		
Act Notarial nr. Contract de vanzare aut.nr.861, din 30/07/2020 emis de NP Marinescu CRISTINA-GEORGETA;		
B11	Intabulare, drept de PROPRIETATEcu titlu de drept cumparare, dobandit prin Conventie, cota actuala 1/1, cota initiala 1/1	A1, A1.1
	1) **FULL PRINTPOINT SRL**, CIF:41367862	
125824 / 22/10/2021		
Act Notarial nr. contract de ipoteca aut.nr. 1362, din 22/10/2021 emis de NP Dejanu Alexandru Nicolae;		
B12	Se noteaza interdictiile de instrainare,grevare,inchiriere,dezmembrare, alipire,construire,demolare,restructurare si amenajare	A1, A1.1
	1) **FONDUL DE GARANTARE SI CREDITARE IFN SA**, CIF:38512970	

C. Partea III. SARCINI

Inscrieri privind dezmembramintele dreptului de proprietate, drepturi reale de garanţie şi sarcini		Referinţe
49746 / 27/07/2020		
Act Notarial nr. contract de ipoteca aut.nr. 849, din 27/07/2020 emis de NP Marinescu CRISTINA-GEORGETA;		
C1	Intabulare, drept de IPOTECA, Valoare:150000 LEIsi celelalte obligatii de plata aferente creditului, dobandit prin Conventie, cota actuala 1/1	A1, A1.1
	1) **FONDUL DE GARANTARE SI CREDITARE IFN SA**, CIF:38512970	
50708 / 31/07/2020		
Act Notarial nr. ACT ADITIONAL AUT.NR.872, din 30/07/2020 emis de NP Marinescu CRISTINA-GEORGETA;		
C2	Se noteaza Actul aditional aut.nr. 872/30.07.2020 -la Contractul de ipoteca imobiliara aut.nr.849/27.07.2020 ,avand ca obiect faptiul ca mentiunile referitoare la garantii ipotecari,se vor citi ca fiind referitoare la FULL PRINTPOINT SRL ,care are calitatea de proprietar	A1, A1.1

Neutilizabil în circuitul civil

Inscrieri privind dezmembramintele dreptului de proprietate, drepturi reale de garanţie şi sarcini		Referinţe
C2	tabular.	A1, A1.1
	1) **FONDUL DE GARANTARE SI CREDITARE IFN SA**, CIF:38512970	
125824 / 22/10/2021		
Act Notarial nr. contract de ipoteca aut.nr. 1362, din 22/10/2021 emis de NP Dejanu Alexandru Nicolae;		
C3	Intabulare, drept de IPOTECA, Valoare:50000 LEIreprezentand majorarea de la suma de 150000 lei la 200000 lei si celelalte obligatii de plata aferente creditului, dobandit prin Conventie, cota actuala 1/1	A1, A1.1
	1) **FONDUL DE GARANTARE SI CREDITARE IFN SA**, CIF:38512970	

Neutilizabil in circuitul civil

Anexa Nr. 1 La Partea I

Teren

Nr cadastral	Suprafaţa (mp)*	Observaţii / Referinţe
20130	735	

* Suprafaţa este determinată in planul de proiecţie Stereo 70.

DETALII LINIARE IMOBIL

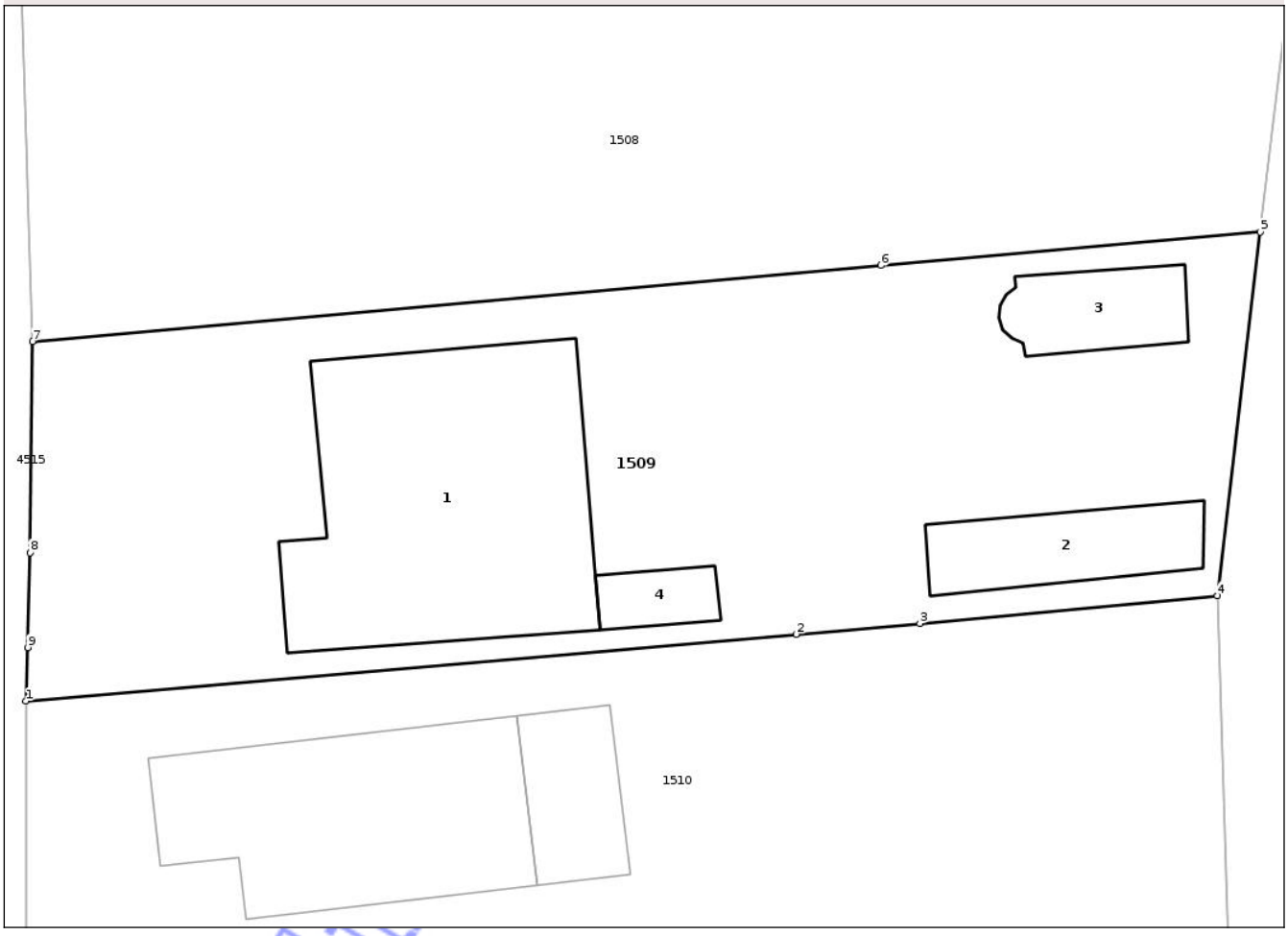

Date referitoare la teren

Crt	Categorie folosinţă	Intra vilan	Suprafaţa (mp)	Tarla	Parcelă	Nr. topo	Observaţii / Referinţe
1	curti constructii	DA	735	14/1	10	-	

Date referitoare la construcţii

Crt	Număr	Destinaţie construcţie	Supraf. (mp)	Situaţie juridică	Observaţii / Referinţe
A1.1	20130-C1	constructii de locuinte	140	Cu acte	Nr. niveluri:1; S. construita la sol:140 mp; S. construita desfasurata:140 mp; LOCUINȚĂ P
A1.2		constructii anexa	32	Fara acte	Nr. niveluri:1; S. construita la sol:32 mp; S. construita desfasurata:32 mp; ANEXĂ
A1.3		constructii anexa	24	Fara acte	Nr. niveluri:1; S. construita la sol:24 mp; S. construita desfasurata:24 mp; ANEXĂ
A1.4		constructii anexa	11	Fara acte	Nr. niveluri:1; S. construita la sol:11 mp; S. construita desfasurata:11 mp; ANEXĂ

Lungime Segmente

1) Valorile lungimilor segmentelor sunt obţinute din proiecţie în plan.

Punct început	X / Y	Punct sfârşit	X / Y	Lungime segment (** (m)

NEOFICIAL

Punct început	X / Y	Punct sfârşit	X / Y	Lungime segment (** (m)
1	501.760,48 292.102,356	2	501.792,13 292.105,101	31.769
2	501.792,13 292.105,101	3	501.797,217 292.105,542	5.106
3	501.797,217 292.105,542	4	501.809,449 292.106,676	12.284
4	501.809,449 292.106,676	5	501.811,202 292.121,611	15.038
5	501.811,202 292.121,611	6	501.795,615 292.120,24	15.647
6	501.795,615 292.120,24	7	501.760,747 292.117,12	35.007
7	501.760,747 292.117,12	8	501.760,643 292.108,446	8.675
8	501.760,643 292.108,446	9	501.760,557 292.104,556	3.891
9	501.760,557 292.104,556	1	501.760,48 292.102,356	2.201

**** Lungimile segmentelor sunt determinate în planul de proiecţie Stereo 70 şi sunt rotunjite la 1 milimetru.**
***** Distanţa dintre puncte este formată din segmente cumulate ce sunt mai mici decât valoarea 1 milimetru.**

Neutilizabil in circuitul civil

DATE DESPRE IMOBILUL NR. 1510

Oficiul de Cadastru şi Publicitate Imobiliară TELEORMAN
Biroul de Cadastru şi Publicitate Imobiliară Alexandria

A. Partea I. Descrierea imobilului

TEREN Intravilan

Adresa: Loc. Vacaresti, Calea Roșiori, Nr. 102, Jud. Teleorman

Nr. Crt	Nr cadastral Nr. topografic	Suprafaţa* (mp)	Observaţii / Referinţe
A1		Din acte: 750 Masurata: 734	Sector cadastral:27 Teren imprejmuit;

Construcţii

Crt	Nr cadastral Nr. topografic	Adresa	Observaţii / Referinţe
A1.1		Loc. Vacaresti, Calea Roșiori, Nr. 102, Jud. Teleorman	Nr. niveluri:1; S. construita la sol:99 mp; S. construita desfasurata:99 mp; LOCUINȚĂ P
A1.2		Loc. Vacaresti, Calea Roșiori, Nr. 102, Jud. Teleorman	Nr. niveluri:1; S. construita la sol:27 mp; S. construita desfasurata:27 mp; ANEXĂ

B. Partea II. Proprietari şi acte

Inscrieri privitoare la dreptul de proprietate şi alte drepturi reale		Referinţe
/		
Act Administrativ nr. 18, din 27/09/2012 emis de PRIMĂRIA DRĂGĂNEȘTI DE VEDE;		
B1	Intabulare, drept de PROPRIETATE DOMENIU PRIVAT, dobandit prin Lege, cota actuala 1/1	A1
	1) **COMUNA DRĂGĂNEȘTI DE VEDE**, CIF:6853287	
Act Administrativ nr. 3622, din 13/07/2023 emis de PRIMĂRIA DRĂGĂNEȘTI DE VEDE (ART.12 DIN LEGEA CADASTRULUI ȘI PUBLICITĂȚII IMOBILIARE NR.7/1996, REPUBLICATĂ CU MODIFICĂRILE ȘI COMPLETĂRILE ULTERIOARE; CERTIFICAT DE DECES NR. 977988 DIN DATA DE 03.05.2001 ELIBERAT DE PRIMĂRIA DRĂGĂNEȘTI DE VEDE);		
B2	Intabulare, drept de PROPRIETATE, dobandit prin Lege, cota actuala 1/1	A1.1, A1.2
	1) **RĂȘICĂ LUȚA**, DECEDATĂ DEFUNCT:Da	

C. Partea III. SARCINI .

Inscrieri privind dezmembramintele dreptului de proprietate, drepturi reale de garanţie şi sarcini	Referinţe
NU SUNT	

Neutilizabil în circuitul civil

Anexa Nr. 1 La Partea I

Teren

Nr cadastral	Suprafaţa (mp)*	Observaţii / Referinţe
	Din acte: 750 Masurata: 734	

* Suprafaţa este determinată in planul de proiecţie Stereo 70.

DETALII LINIARE IMOBIL

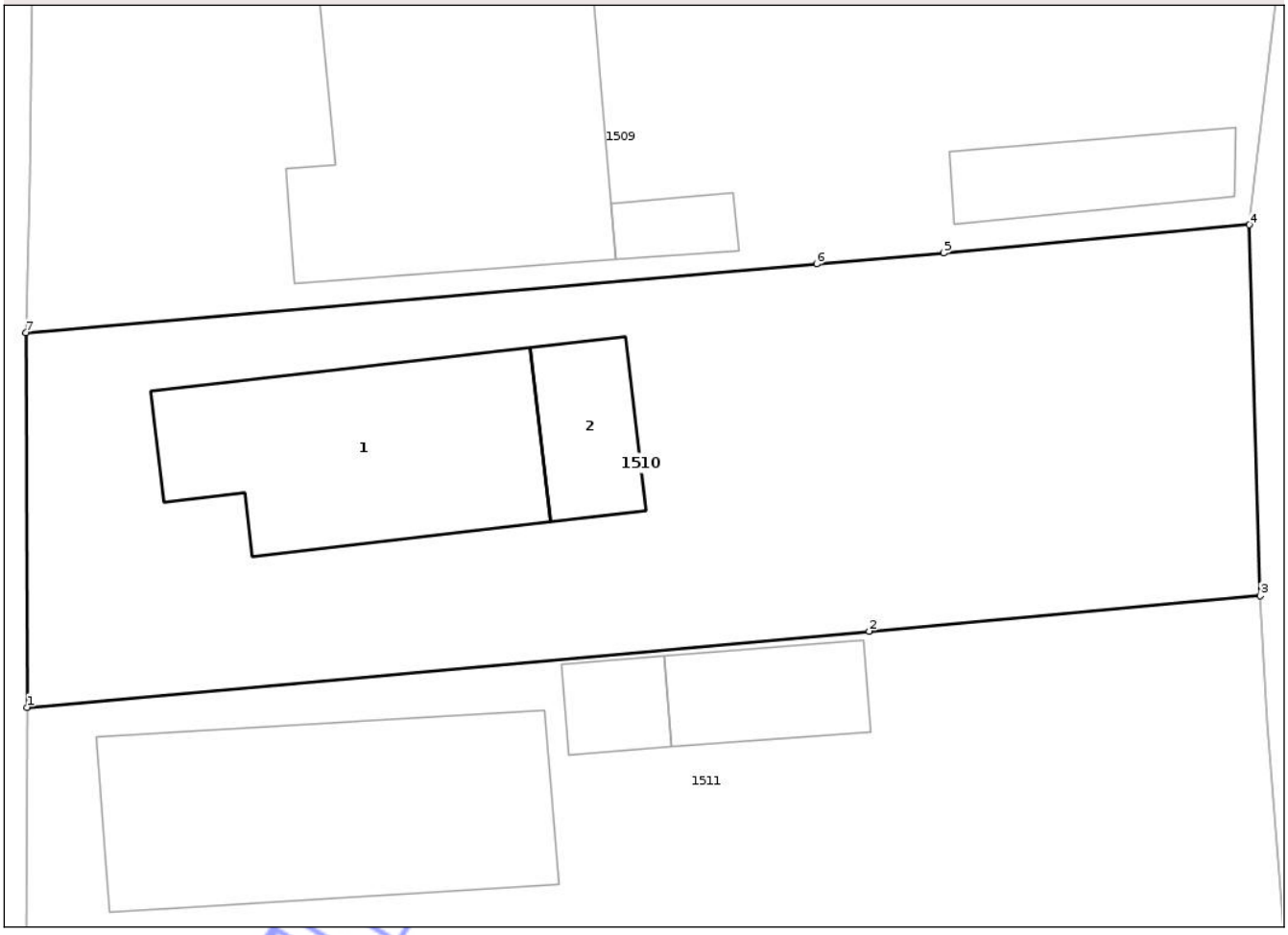

Date referitoare la teren

Crt	Categorie folosinţă	Intra vilan	Suprafaţa (mp)	Tarla	Parcelă	Nr. topo	Observaţii / Referinţe
1	curti constructii	DA	488	14/1	11	-	
2	arabil	DA	245	14/1	11	-	

Date referitoare la construcţii

Crt	Număr	Destinaţie construcţie	Supraf. (mp)	Situaţie juridică	Observaţii / Referinţe
A1.1		constructii de locuinte	99	Cu acte	Nr. niveluri:1; S. construita la sol:99 mp; S. construita desfasurata:99 mp; LOCUINȚĂ P
A1.2		constructii anexa	27	Cu acte	Nr. niveluri:1; S. construita la sol:27 mp; S. construita desfasurata:27 mp; ANEXĂ

Lungime Segmente

1) Valorile lungimilor segmentelor sunt obţinute din proiecţie în plan.

Punct început	X / Y	Punct sfârşit	X / Y	Lungime segment (** (m)
1	501.760,517 292.087,36	2	501.794,24 292.090,409	33.861
2	501.794,24 292.090,409	3	501.809,893 292.091,824	15.717

Document care conţine date cu caracter personal, protejat de prevederile Regulamentului (UE) nr. 679/2016 şi Legii 190/2018

Punct început	X / Y	Punct sfârşit	X / Y	Lungime segment (** (m)
3	501.809,893 292.091,824	4	501.809,449 292.106,676	14.859
4	501.809,449 292.106,676	5	501.797,217 292.105,542	12.284
5	501.797,217 292.105,542	6	501.792,13 292.105,101	5.106
6	501.792,13 292.105,101	7	501.760,48 292.102,356	31.769
7	501.760,48 292.102,356	1	501.760,517 292.087,36	14.996

**** Lungimile segmentelor sunt determinate în planul de proiecţie Stereo 70 şi sunt rotunjite la 1 milimetru.**
***** Distanţa dintre puncte este formată din segmente cumulate ce sunt mai mici decât valoarea 1 milimetru.**

Neutilizabil in circuitul civil

DATE DESPRE IMOBILUL NR. 1511

Oficiul de Cadastru şi Publicitate Imobiliară TELEORMAN
Biroul de Cadastru şi Publicitate Imobiliară Alexandria

A. Partea I. Descrierea imobilului

TEREN Intravilan

Adresa: Loc. Vacaresti, Calea Roșiori, Nr. 100, Jud. Teleorman

Nr. Crt	Nr cadastral Nr. topografic	Suprafaţa* (mp)	Observaţii / Referinţe
A1	20061	750	Sector cadastral:27 Teren imprejmuit;

Construcţii

Crt	Nr cadastral Nr. topografic	Adresa	Observaţii / Referinţe
A1.1	20061-C1	Loc. Vacaresti, Calea Roșiori, Nr. 100, Jud. Teleorman	Nr. niveluri:1; S. construita la sol:126 mp; S. construita desfasurata:126 mp; LOCUINTA P
A1.2	20061-C2	Loc. Vacaresti, Calea Roșiori, Nr. 100, Jud. Teleorman	Nr. niveluri:1; S. construita la sol:29 mp; S. construita desfasurata:29 mp; ANEXĂ
A1.3		Loc. Vacaresti, Calea Roșiori, Nr. 100, Jud. Teleorman	Nr. niveluri:1; S. construita la sol:15 mp; S. construita desfasurata:15 mp; ANEXĂ

B. Partea II. Proprietari şi acte

Inscrieri privitoare la dreptul de proprietate şi alte drepturi reale		Referinţe
19746 / 20/09/2010		
Act Notarial nr. Contract de vanzare cumparare aut. nr.1939 din, din 17/09/2010 emis de BNP DRAGHICI NICOLETA;		
B3	Se respinge inscrierea constructiilor Locuinta si Anexe, intrucat aceste constructii nu au fost initial inscrise in cartea funciara,nefiind indeplinite astfel prevederile art.22(1) din Legea nr.7/1996, republicata	A1
23554 / 04/11/2010		
Act Notarial nr. Contract de vanzare cumparare aut 1939 din, din 17/09/2010 emis de BNP Draghici Nicoleta (Adeverinta nr. 4608/23-11-2010 ; HCL nr 1 din 04-02-2000; Adeverinta nr 2980 din 14-10-2010; Autorizatia de construire nr nr. 27 din 14-08-2006; Proces verbal de receptie la terminarea lucrarilor nr 168 din 20-05-2010 - toate emise de PRIMARIA DRAGANESTI de VEDE;);		
B4	Se noteaza schimbarea categoriei de folosinta pe suprafata de 748 mp din arabil in curti constructii conform PAD-ului avizat de Serviciul de cadastru la data de 11.11.2010 si care se face anexa la partea I-a A a prezentei carti funciare	A1
41228 / 22/08/2014		
Act Notarial nr. contract de vanzare aut. nr. 993, din 22/08/2014 emis de BIN MORCOV TAMARA;		
B7	Intabulare, drept de PROPRIETATEcu titlu de cumparare, dobandit prin Conventie, cota actuala 1/1, cota initiala 1/1	A1, A1.1, A1.2
	1) **RUSANU GHEORGHE**, casatorit cu 2) **RUSANU VASILICA**, LIPSĂ CNP	
/		
Act Administrativ nr. 3622, din 13/07/2023 emis de PRIMARIA COMUNEI DRAGANESTI DE VEDE (ART.12 DIN LEGEA CADASTRULUI ȘI PUBLICITĂȚII IMOBILIARE NR.7/1996, REPUBLICATĂ CU MODIFICĂRILE ȘI COMPLETĂRILE ULTERIOARE);		
B8	Intabulare, drept de PROPRIETATE, dobandit prin Lege, cota actuala 1/1	A1.3
	1) **RUSANU GHEORGHE**, casatorit cu 2) **RUSANU VASILICA**, LIPSĂ CNP	

C. Partea III. SARCINI .

Inscrieri privind dezmembramintele dreptului de proprietate, drepturi reale de garanţie şi sarcini	Referinţe
NU SUNT	

Document informativ fără valoare juridică

Anexa Nr. 1 La Partea I

Teren

Nr cadastral	Suprafaţa (mp)*	Observaţii / Referinţe
20061	750	

* Suprafaţa este determinată in planul de proiecţie Stereo 70.

DETALII LINIARE IMOBIL

Date referitoare la teren

Crt	Categorie folosinţă	Intra vilan	Suprafaţa (mp)	Tarla	Parcelă	Nr. topo	Observaţii / Referinţe
1	curti constructii	DA	510	14/1	12	-	IDENTIC CU PARCELA 11
2	arabil	DA	241	14/1	12	-	IDENTIC CU PARCELA 11

Date referitoare la construcţii

Crt	Număr	Destinaţie construcţie	Supraf. (mp)	Situaţie juridică	Observaţii / Referinţe
A1.1	20061-C1	constructii de locuinte	126	Cu acte	Nr. niveluri:1; S. construita la sol:126 mp; S. construita desfasurata:126 mp; LOCUINTA P
A1.2	20061-C2	constructii anexa	29	Cu acte	Nr. niveluri:1; S. construita la sol:29 mp; S. construita desfasurata:29 mp; ANEXĂ
A1.3		constructii anexa	15	Cu acte	Nr. niveluri:1; S. construita la sol:15 mp; S. construita desfasurata:15 mp; ANEXĂ

Lungime Segmente

1) Valorile lungimilor segmentelor sunt obţinute din proiecţie în plan.

Punct început	X / Y	Punct sfârşit	X / Y	Lungime segment (** (m)
1	501.760,498 292.072,373	2	501.784,858 292.074,582	24.46

Document care conţine date cu caracter personal, protejat de prevederile Regulamentului (UE) nr. 679/2016 şi Legii 190/2018

Punct început	X / Y	Punct sfârşit	X / Y	Lungime segment (** (m)
2	501.784,858 292.074,582	3	501.786,174 292.074,654	1.318
3	501.786,174 292.074,654	4	501.810,969 292.076,74	24.883
4	501.810,969 292.076,74	5	501.810,182 292.086,756	10.047
5	501.810,182 292.086,756	6	501.809,893 292.091,824	5.076
6	501.809,893 292.091,824	7	501.794,24 292.090,409	15.717
7	501.794,24 292.090,409	8	501.760,517 292.087,36	33.861
8	501.760,517 292.087,36	1	501.760,498 292.072,373	14.987

**** Lungimile segmentelor sunt determinate în planul de proiecţie Stereo 70 şi sunt rotunjite la 1 milimetru.**
***** Distanţa dintre puncte este formată din segmente cumulate ce sunt mai mici decât valoarea 1 milimetru.**

Neutilizabil in circuitul civil

DATE DESPRE IMOBILUL NR. 1512

Oficiul de Cadastru şi Publicitate Imobiliară TELEORMAN
Biroul de Cadastru şi Publicitate Imobiliară Alexandria

A. Partea I. Descrierea imobilului

Nr. CF vechi:288
Nr. cadastral vechi:343

TEREN Intravilan

Adresa: Loc. Vacaresti, Calea Roșiori, Nr. 98, Jud. Teleorman

Nr. Crt	Nr cadastral Nr. topografic	Suprafaţa* (mp)	Observaţii / Referinţe
A1	20005	Din acte: 775 Masurata: 774	Sector cadastral:27 Teren neimprejmuit;

Construcţii

Crt	Nr cadastral Nr. topografic	Adresa	Observaţii / Referinţe
A1.1		Loc. Vacaresti, Calea Roșiori, Nr. 98, Jud. Teleorman	Nr. niveluri:1; S. construita la sol:146 mp; S. construita desfasurata:146 mp; LOCUINȚĂ P

B. Partea II. Proprietari şi acte

Inscrieri privitoare la dreptul de proprietate şi alte drepturi reale		Referinţe
31642 / 08/10/2013		
Act Notarial nr. contract de vanzare aut. nr. 2449, din 07/10/2013 emis de BNP DRAGHICI NICOLETA;		
B3	Intabulare, drept de PROPRIETATEcu titlu de cumparare, dobandit prin Conventie, cota actuala 1/1, cota initiala 1/1	A1
	1) **JOITA VASILE** 2) **JOITA STEFANIA**, soti	
/		
Act Administrativ nr. 3622, din 13/07/2023 emis de PRIMARIA COMUNEI DRAGANESTI DE VEDE (ART.12 DIN LEGEA CADASTRULUI ȘI PUBLICITĂȚII IMOBILIARE NR.7/1996, REPUBLICATĂ CU MODIFICĂRILE ȘI COMPLETĂRILE ULTERIOARE);		
B4	Intabulare, drept de PROPRIETATE, dobandit prin Lege, cota actuala 1/1	A1.1
	1) **JOITA VASILE** 2) **JOITA STEFANIA**, soti	

C. Partea III. SARCINI .

Inscrieri privind dezmembramintele dreptului de proprietate, drepturi reale de garanţie şi sarcini	Referinţe
NU SUNT	

Neutilizabil în circuitul civil

Anexa Nr. 1 La Partea I

Teren

Nr cadastral	Suprafaţa (mp)*	Observaţii / Referinţe
20005	Din acte: 775 Masurata: 774	

* Suprafaţa este determinată in planul de proiecţie Stereo 70.

DETALII LINIARE IMOBIL

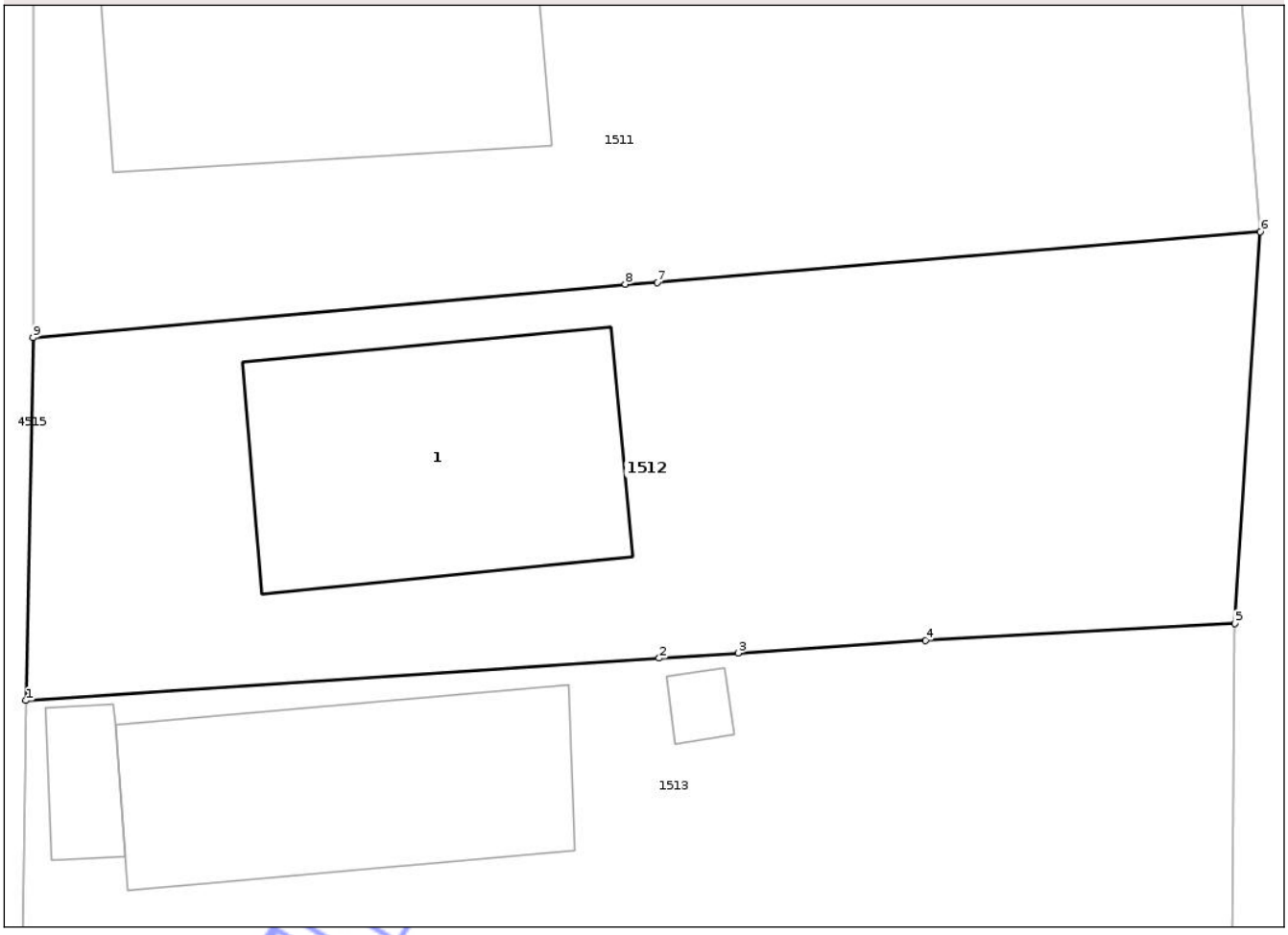

Date referitoare la teren

Crt	Categorie folosinţă	Intra vilan	Suprafaţa (mp)	Tarla	Parcelă	Nr. topo	Observaţii / Referinţe
1	curti constructii	DA	383	14/1	13	-	
2	arabil	DA	391	14/1	13	-	

Date referitoare la construcţii

Crt	Număr	Destinaţie construcţie	Supraf. (mp)	Situaţie juridică	Observaţii / Referinţe
A1.1		constructii de locuinte	146	Cu acte	Nr. niveluri:1; S. construita la sol:146 mp; S. construita desfasurata:146 mp; LOCUINȚĂ P

Lungime Segmente

1) Valorile lungimilor segmentelor sunt obţinute din proiecţie în plan.

Punct început	X / Y	Punct sfârşit	X / Y	Lungime segment (** (m)
1	501.760,207 292.057,462	2	501.786,256 292.059,198	26.107
2	501.786,256 292.059,198	3	501.789,492 292.059,413	3.243

Document care conţine date cu caracter personal, protejat de prevederile Regulamentului (UE) nr. 679/2016 şi Legii 190/2018

Punct început	X / Y	Punct sfârşit	X / Y	Lungime segment (** (m)
3	501.789,492 292.059,413	4	501.797,21 292.059,928	7.735
4	501.797,21 292.059,928	5	501.809,913 292.060,63	12.722
5	501.809,913 292.060,63	6	501.810,969 292.076,74	16.145
6	501.810,969 292.076,74	7	501.786,174 292.074,654	24.883
7	501.786,174 292.074,654	8	501.784,858 292.074,582	1.318
8	501.784,858 292.074,582	9	501.760,498 292.072,373	24.46
9	501.760,498 292.072,373	1	501.760,207 292.057,462	14.914

**** Lungimile segmentelor sunt determinate în planul de proiecţie Stereo 70 şi sunt rotunjite la 1 milimetru.**
***** Distanţa dintre puncte este formată din segmente cumulate ce sunt mai mici decât valoarea 1 milimetru.**

Neutilizabil in circuitul civil

DATE DESPRE IMOBILUL NR. 1513

Oficiul de Cadastru şi Publicitate Imobiliară TELEORMAN
Biroul de Cadastru şi Publicitate Imobiliară Alexandria

A. Partea I. Descrierea imobilului

Nr. CF vechi:294
Nr. cadastral vechi:350

TEREN Intravilan

Adresa: Loc. Vacaresti, Calea Roșiori, Nr. 96, Jud. Teleorman

Nr. Crt	Nr cadastral Nr. topografic	Suprafaţa* (mp)	Observaţii / Referinţe
A1	20000	Din acte: 750 Masurata: 755	Sector cadastral:27 Teren imprejmuit;

Construcţii

Crt	Nr cadastral Nr. topografic	Adresa	Observaţii / Referinţe
A1.1		Loc. Vacaresti, Calea Roșiori, Nr. 96, Jud. Teleorman	Nr. niveluri:1; S. construita la sol:127 mp; S. construita desfasurata:127 mp; LOCUINȚĂ P
A1.2		Loc. Vacaresti, Calea Roșiori, Nr. 96, Jud. Teleorman	Nr. niveluri:1; S. construita la sol:18 mp; S. construita desfasurata:18 mp; ANEXĂ
A1.3		Loc. Vacaresti, Calea Roșiori, Nr. 96, Jud. Teleorman	Nr. niveluri:1; S. construita la sol:7 mp; S. construita desfasurata:7 mp; ANEXĂ

B. Partea II. Proprietari şi acte

Inscrieri privitoare la dreptul de proprietate şi alte drepturi reale		Referinţe
11820 / 31/07/2008		
Act Notarial nr. aut nr. 1364, din 30/07/2008 emis de BNP TAMARA MORCOV;		
B1	Intabulare, drept de PROPRIETATEcu titlu de cumparare ca bun propriu, dobandit prin Conventie, cota actuala 1/1, cota initiala 1/1	A1
	1) **COJOCARU MARIUS**, necasatorit	
	OBSERVATII: (provenita din conversia CF 294)	
/		
Act Administrativ nr. 3622, din 13/07/2023 emis de PRIMARIA COMUNEI DRAGANESTI DE VEDE (ART.12 DIN LEGEA CADASTRULUI ȘI PUBLICITĂȚII IMOBILIARE NR.7/1996, REPUBLICATĂ CU MODIFICĂRILE ȘI COMPLETĂRILE ULTERIOARE);		
B2	Intabulare, drept de PROPRIETATE, dobandit prin Lege, cota actuala 1/1	A1.1, A1.2, A1.3
	1) **COJOCARU MARIUS**, necasatorit	

C. Partea III. SARCINI .

Inscrieri privind dezmembramintele dreptului de proprietate, drepturi reale de garanţie şi sarcini	Referinţe
NU SUNT	

Neautentificat

Anexa Nr. 1 La Partea I

Teren

Nr cadastral	Suprafaţa (mp)*	Observaţii / Referinţe
20000	Din acte: 750 Masurata: 755	

* Suprafaţa este determinată in planul de proiecţie Stereo 70.

DETALII LINIARE IMOBIL

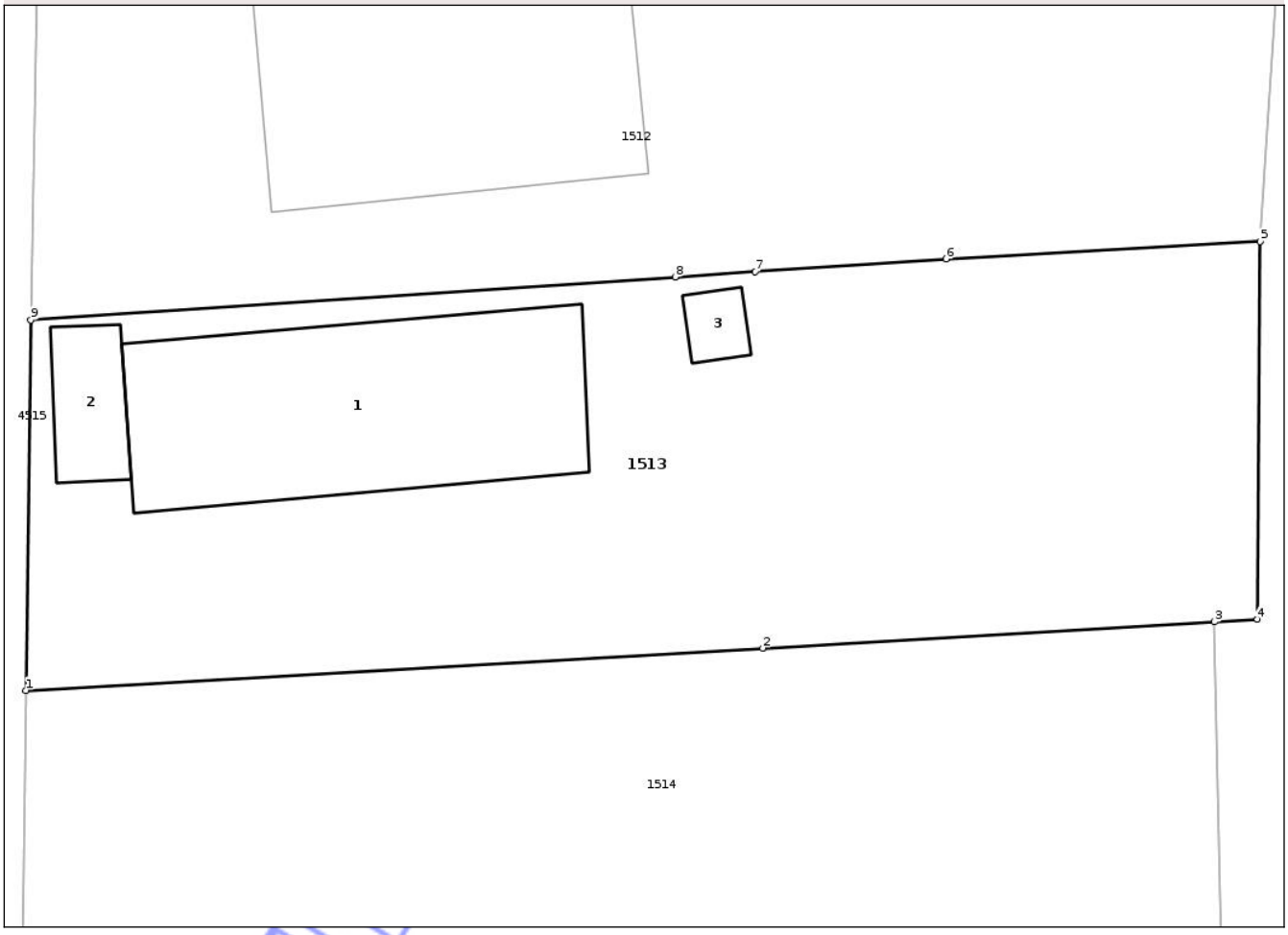

Date referitoare la teren

Crt	Categorie folosinţă	Intra vilan	Suprafaţa (mp)	Tarla	Parcelă	Nr. topo	Observaţii / Referinţe
1	curti constructii	DA	446	14/1	14	-	
2	arabil	DA	309	14/1	14	-	

Date referitoare la construcţii

Crt	Număr	Destinaţie construcţie	Supraf. (mp)	Situaţie juridică	Observaţii / Referinţe
A1.1		constructii de locuinte	127	Cu acte	Nr. niveluri:1; S. construita la sol:127 mp; S. construita desfasurata:127 mp; LOCUINȚĂ P
A1.2		constructii anexa	18	Cu acte	Nr. niveluri:1; S. construita la sol:18 mp; S. construita desfasurata:18 mp; ANEXĂ
A1.3		constructii anexa	7	Cu acte	Nr. niveluri:1; S. construita la sol:7 mp; S. construita desfasurata:7 mp; ANEXĂ

Lungime Segmente

1) Valorile lungimilor segmentelor sunt obţinute din proiecţie în plan.

Punct început	X / Y	Punct sfârşit	X / Y	Lungime segment (** (m)
1	501.759,999 292.042,481	2	501.789,795 292.044,198	29.845

Document care conţine date cu caracter personal, protejat de prevederile Regulamentului (UE) nr. 679/2016 şi Legii 190/2018

Punct început	X / Y	Punct sfârşit	X / Y	Lungime segment (** (m)
2	501.789,795 292.044,198	3	501.808,06 292.045,252	18.295
3	501.808,06 292.045,252	4	501.809,801 292.045,352	1.744
4	501.809,801 292.045,352	5	501.809,913 292.060,63	15.278
5	501.809,913 292.060,63	6	501.797,21 292.059,928	12.722
6	501.797,21 292.059,928	7	501.789,492 292.059,413	7.735
7	501.789,492 292.059,413	8	501.786,256 292.059,198	3.243
8	501.786,256 292.059,198	9	501.760,207 292.057,462	26.107
9	501.760,207 292.057,462	1	501.759,999 292.042,481	14.982

**** Lungimile segmentelor sunt determinate în planul de proiecţie Stereo 70 şi sunt rotunjite la 1 milimetru.**
***** Distanţa dintre puncte este formată din segmente cumulate ce sunt mai mici decât valoarea 1 milimetru.**

Neutilizabil in circuitul civil

DATE DESPRE IMOBILUL NR. 1514

Oficiul de Cadastru şi Publicitate Imobiliară TELEORMAN
Biroul de Cadastru şi Publicitate Imobiliară Alexandria

A. Partea I. Descrierea imobilului

Nr. CF vechi:290
Nr. cadastral vechi:345

TEREN Intravilan

Adresa: Loc. Vacaresti, Calea Roșiori, Nr. 94, Jud. Teleorman

Nr. Crt	Nr cadastral Nr. topografic	Suprafaţa* (mp)	Observaţii / Referinţe
A1	20102	Din acte: 725 Masurata: 715	Sector cadastral:27 Teren neimprejmuit;

B. Partea II. Proprietari şi acte

Inscrieri privitoare la dreptul de proprietate şi alte drepturi reale		Referinţe
42695 / 25/06/2019		
Hotarare Judecatoreasca nr. Sentinta civila Nr. 2198, din 01/10/2012 emis de Judecatoria Rosiorii de Vede (hotarare judecatoreasca nr Sentinta civila Nr. 3370 din 15.12.2010, emis de JUDECATORIA ALEXANDRIA dosar nr. 5741/740/2010);		
B4	Se noteaza schimbarea numelui proprietarei tabulare de sub B 1 din Burcea Mihaela in Pelcuta Mihaela.	A1
147345 / 09/12/2021		
Act Notarial nr. contract de vanzare aut.nr. 1504, din 09/12/2021 emis de NP BARBU MIRCEA RAZVAN;		
B6	Intabulare, drept de PROPRIETATEcu titlu de cumparare ,bun propriu, dobandit prin Conventie, cota actuala 1/1, cota initiala 1/1	A1
	1) **GRECU ANDREEA-DENISA**	

C. Partea III. SARCINI .

Inscrieri privind dezmembramintele dreptului de proprietate, drepturi reale de garanţie şi sarcini	Referinţe
NU SUNT	

Neutilizabil în circuitul civil

Anexa Nr. 1 La Partea I

Teren

Nr cadastral	Suprafaţa (mp)*	Observaţii / Referinţe
20102	Din acte: 725 Masurata: 715	

* Suprafaţa este determinată in planul de proiecţie Stereo 70.

DETALII LINIARE IMOBIL

Date referitoare la teren

Crt	Categorie folosinţă	Intra vilan	Suprafaţa (mp)	Tarla	Parcelă	Nr. topo	Observaţii / Referinţe
1	arabil	DA	715	14/1	15	-	

Lungime Segmente
1) Valorile lungimilor segmentelor sunt obţinute din proiecţie în plan.

Punct început	X / Y	Punct sfârşit	X / Y	Lungime segment (** (m)
1	501.759,779 292.027,359	2	501.779,198 292.028,723	19.467
2	501.779,198 292.028,723	3	501.808,352 292.030,772	29.226
3	501.808,352 292.030,772	4	501.808,06 292.045,252	14.483
4	501.808,06 292.045,252	5	501.789,795 292.044,198	18.295
5	501.789,795 292.044,198	6	501.759,999 292.042,481	29.845

Document care conţine date cu caracter personal, protejat de prevederile Regulamentului (UE) nr. 679/2016 şi Legii 190/2018

Punct început	X / Y	Punct sfârşit	X / Y	Lungime segment (** (m)
6	501.759,999 292.042,481	1	501.759,779 292.027,359	15.124

** Lungimile segmentelor sunt determinate în planul de proiecţie Stereo 70 şi sunt rotunjite la 1 milimetru.
*** Distanţa dintre puncte este formată din segmente cumulate ce sunt mai mici decât valoarea 1 milimetru.

Neutilizabil in circuitul civil

DATE DESPRE IMOBILUL NR. 1525

Oficiul de Cadastru şi Publicitate Imobiliară TELEORMAN
Biroul de Cadastru şi Publicitate Imobiliară Alexandria

A. Partea I. Descrierea imobilului

TEREN Intravilan

Adresa: Loc. Vacaresti, Calea Roșiori, Nr. 72, Jud. Teleorman

Nr. Crt	Nr cadastral Nr. topografic	Suprafaţa* (mp)	Observaţii / Referinţe
A1	20045	Din acte: 660 Masurata: 684	Sector cadastral:27 Teren imprejmuit;

Construcţii

Crt	Nr cadastral Nr. topografic	Adresa	Observaţii / Referinţe
A1.1		Loc. Vacaresti, Calea Roșiori, Nr. 72, Jud. Teleorman	Nr. niveluri:1; S. construita la sol:106 mp; S. construita desfasurata:106 mp; LOCUINȚĂ P

B. Partea II. Proprietari şi acte

Inscrieri privitoare la dreptul de proprietate şi alte drepturi reale		Referinţe
24914 / 23/11/2010		
Act Notarial nr. 2183, din 22/11/2010 emis de BNP TAMARA MORCOV;		
B2	Intabulare, drept de PROPRIETATEbun comun cu titlu de cumparare, dobandit prin Conventie, cota actuala 1/1, cota initiala 1/1	A1
	1) **TANASE LUCICA**, casatorita cu 2) **TANASE MARIAN**, LIPSĂ CNP	
/		
Act Administrativ nr. 3622, din 13/07/2023 emis de PRIMARIA COMUNEI DRAGANESTI DE VEDE (ART.12 DIN LEGEA CADASTRULUI ȘI PUBLICITĂȚII IMOBILIARE NR.7/1996, REPUBLICATĂ CU MODIFICĂRILE ȘI COMPLETĂRILE ULTERIOARE);		
B3	Intabulare, drept de PROPRIETATE, dobandit prin Lege, cota actuala 1/1	A1.1
	1) **TANASE LUCICA**, casatorita cu 2) **TANASE MARIAN**, LIPSĂ CNP	

C. Partea III. SARCINI .

Inscrieri privind dezmembramintele dreptului de proprietate, drepturi reale de garanţie şi sarcini	Referinţe
NU SUNT	

Neutilizabil în circuitul civil

Anexa Nr. 1 La Partea I

Teren

Nr cadastral	Suprafaţa (mp)*	Observaţii / Referinţe
20045	Din acte: 660 Masurata: 684	

* Suprafaţa este determinată in planul de proiecţie Stereo 70.

DETALII LINIARE IMOBIL

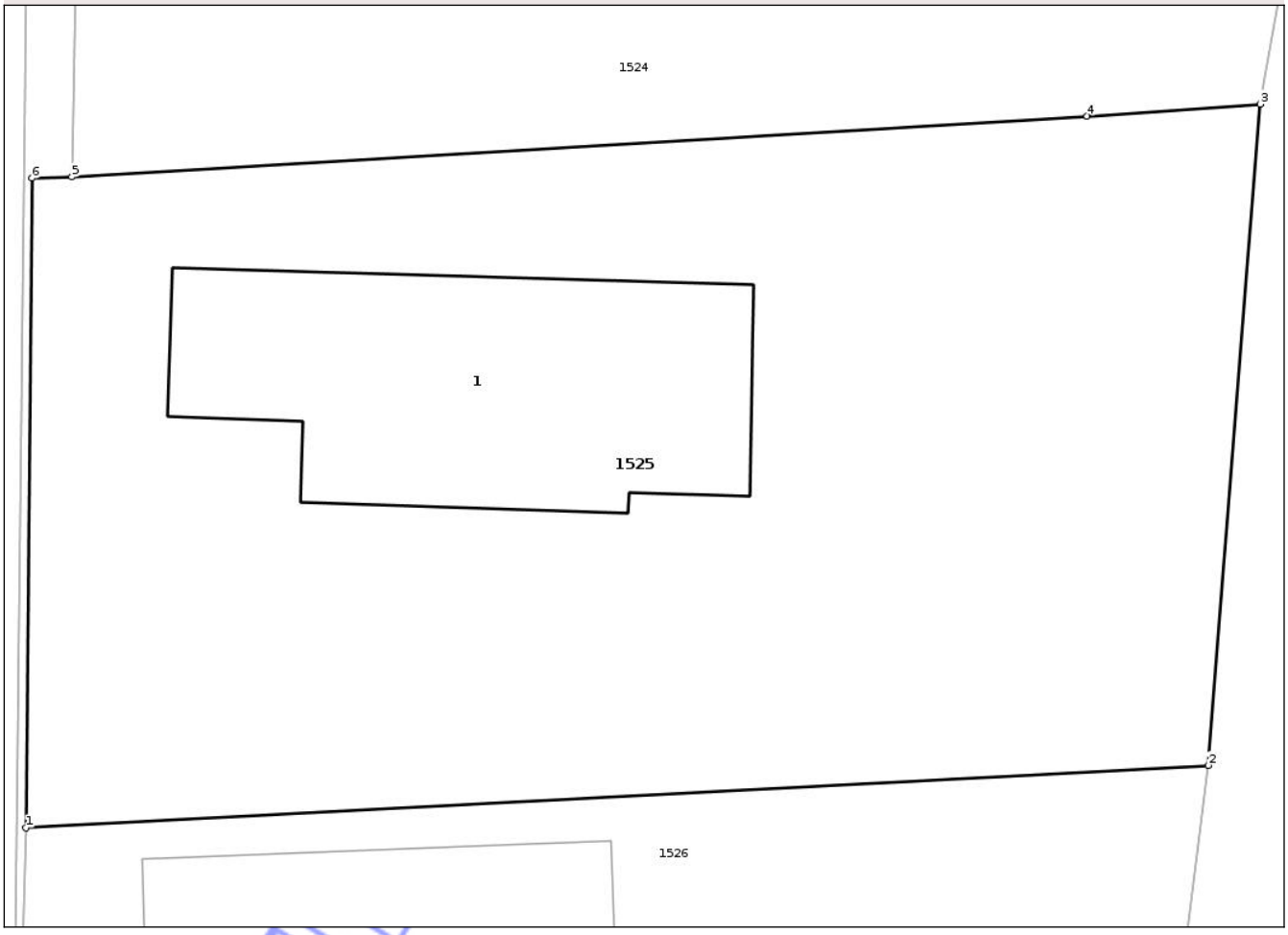

Date referitoare la teren

Crt	Categorie folosinţă	Intra vilan	Suprafaţa (mp)	Tarla	Parcelă	Nr. topo	Observaţii / Referinţe
1	curti constructii	DA	684	14/1	27	-	

Date referitoare la construcţii

Crt	Număr	Destinaţie construcţie	Supraf. (mp)	Situaţie juridică	Observaţii / Referinţe
A1.1		constructii de locuinte	106	Cu acte	Nr. niveluri:1; S. construita la sol:106 mp; S. construita desfasurata:106 mp; LOCUINȚĂ P

Lungime Segmente

1) Valorile lungimilor segmentelor sunt obţinute din proiecţie în plan.

Punct început	X / Y	Punct sfârşit	X / Y	Lungime segment (** (m)
1	501.755,528 291.784,593	2	501.790,402 291.786,437	34.923
2	501.790,402 291.786,437	3	501.791,943 291.805,94	19.564
3	501.791,943 291.805,94	4	501.786,836 291.805,59	5.119

Document care conţine date cu caracter personal, protejat de prevederile Regulamentului (UE) nr. 679/2016 şi Legii 190/2018

Punct început	X / Y	Punct sfârşit	X / Y	Lungime segment (** (m)
4	501.786,836 291.805,59	5	501.756,885 291.803,798	30.005
5	501.756,885 291.803,798	6	501.755,71 291.803,759	1.176
6	501.755,71 291.803,759	1	501.755,528 291.784,593	19.167

**** Lungimile segmentelor sunt determinate în planul de proiecţie Stereo 70 şi sunt rotunjite la 1 milimetru.**
***** Distanţa dintre puncte este formată din segmente cumulate ce sunt mai mici decât valoarea 1 milimetru.**

Neutilizabil in circuitul civil

DATE DESPRE IMOBILUL NR. 1526

Oficiul de Cadastru şi Publicitate Imobiliară TELEORMAN
Biroul de Cadastru şi Publicitate Imobiliară Alexandria

A. Partea I. Descrierea imobilului

TEREN Intravilan

Adresa: Loc. Vacaresti, Calea Roșiori, Nr. 70, Jud. Teleorman

Nr. Crt	Nr cadastral Nr. topografic	Suprafaţa* (mp)	Observaţii / Referinţe
A1		Din acte: 696 Masurata: 662	Sector cadastral:27 Teren imprejmuit;

Construcţii

Crt	Nr cadastral Nr. topografic	Adresa	Observaţii / Referinţe
A1.1		Loc. Vacaresti, Calea Roșiori, Nr. 70, Jud. Teleorman	Nr. niveluri:1; S. construita la sol:85 mp; S. construita desfasurata:85 mp; LOCUINȚĂ P
A1.2		Loc. Vacaresti, Calea Roșiori, Nr. 70, Jud. Teleorman	Nr. niveluri:1; S. construita la sol:29 mp; S. construita desfasurata:29 mp; ANEXĂ

B. Partea II. Proprietari şi acte

Inscrieri privitoare la dreptul de proprietate şi alte drepturi reale		Referinţe
/		
Act Administrativ nr. 18, din 27/09/2012 emis de PRIMĂRIA DRĂGĂNEȘTI DE VEDE;		
B1	Intabulare, drept de PROPRIETATEDOMENIU PRIVAT , dobandit prin Lege, cota actuala 1/1	A1
	1) **COMUNA DRĂGĂNEȘTI DE VEDE**, CIF:6853287	
Act Administrativ nr. 3622, din 13/07/2023 emis de PRIMĂRIA DRĂGĂNEȘTI DE VEDE (ART.12 DIN LEGEA CADASTRULUI ȘI PUBLICITĂȚII IMOBILIARE NR.7/1996, REPUBLICATĂ CU MODIFICĂRILE ȘI COMPLETĂRILE ULTERIOARE);		
B2	Intabulare, drept de PROPRIETATE , dobandit prin Lege, cota actuala 1/1	A1.1, A1.2
	1) **NEAGU MARINELA**	

C. Partea III. SARCINI .

Inscrieri privind dezmembramintele dreptului de proprietate, drepturi reale de garanţie şi sarcini	Referinţe
NU SUNT	

Neutilizabil în circuitul civil

Anexa Nr. 1 La Partea I

Teren

Nr cadastral	Suprafaţa (mp)*	Observaţii / Referinţe
	Din acte: 696 Masurata: 662	

* Suprafaţa este determinată in planul de proiecţie Stereo 70.

DETALII LINIARE IMOBIL

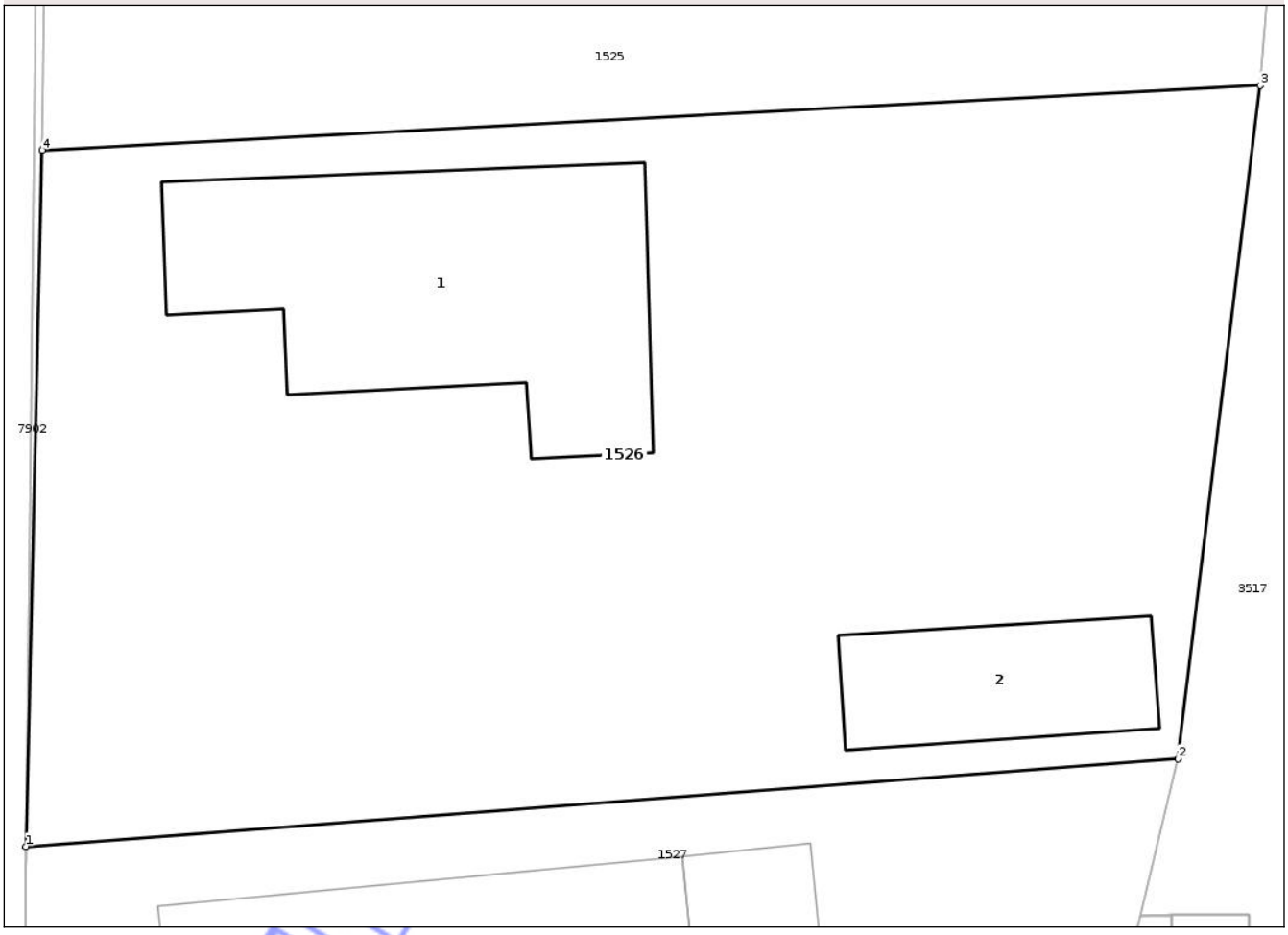

Date referitoare la teren

Crt	Categorie folosinţă	Intra vilan	Suprafaţa (mp)	Tarla	Parcelă	Nr. topo	Observaţii / Referinţe
1	curti constructii	DA	662	14/1	28	-	

Date referitoare la construcţii

Crt	Număr	Destinaţie construcţie	Supraf. (mp)	Situaţie juridică	Observaţii / Referinţe
A1.1		constructii de locuinte	85	Cu acte	Nr. niveluri:1; S. construita la sol:85 mp; S. construita desfasurata:85 mp; LOCUINȚĂ P
A1.2		constructii anexa	29	Cu acte	Nr. niveluri:1; S. construita la sol:29 mp; S. construita desfasurata:29 mp; ANEXĂ

Lungime Segmente

1) Valorile lungimilor segmentelor sunt obţinute din proiecţie în plan.

Punct început	X / Y	Punct sfârşit	X / Y	Lungime segment (**) (m)
1	501.755,058 291.764,656	2	501.788,048 291.767,168	33.085
2	501.788,048 291.767,168	3	501.790,402 291.786,437	19.412

Document care conţine date cu caracter personal, protejat de prevederile Regulamentului (UE) nr. 679/2016 şi Legii 190/2018

Punct început	X / Y	Punct sfârşit	X / Y	Lungime segment (** (m)
3	501.790,402 291.786,437	4	501.755,528 291.784,593	34.923
4	501.755,528 291.784,593	1	501.755,058 291.764,656	19.943

**** Lungimile segmentelor sunt determinate în planul de proiecţie Stereo 70 şi sunt rotunjite la 1 milimetru.**
***** Distanţa dintre puncte este formată din segmente cumulate ce sunt mai mici decât valoarea 1 milimetru.**

Neutilizabil in circuitul civil

DATE DESPRE IMOBILUL NR. 2975

Oficiul de Cadastru şi Publicitate Imobiliară TELEORMAN
Biroul de Cadastru şi Publicitate Imobiliară Alexandria

A. Partea I. Descrierea imobilului

TEREN Extravilan

Adresa: Jud. Teleorman

Nr. Crt	Nr cadastral Nr. topografic	Suprafaţa* (mp)	Observaţii / Referinţe
A1	20924	10.000	Sector cadastral:6 Teren neimprejmuit;

B. Partea II. Proprietari şi acte

Inscrieri privitoare la dreptul de proprietate şi alte drepturi reale		Referinţe
80631 / 18/09/2023		
Act Notarial nr. Certificat de moștenitor nr. 81, din 06/05/2014 emis de BIN RADU MARIAN (act administrativ nr CERTIFICAT DE CASATORIE Seria CE nr. 428384 din 05.05.2015, emis de AMBASADA ROMANIEI IN REPUBLICA SINGAPORE; ADEVERINȚA NR. 3652 DIN DATA DE 28.06.2024 ELIBERATĂ DE PRIMĂRIA DRĂGĂNEȘTI DE VEDE);		
B1	Intabulare, drept de PROPRIETATEcu titlu de moștenire, bun propriu, dobandit prin Succesiune, cota actuala 2/8, cota initiala 2/8	A1
	1) **CONSTANTIN FLORICA**	
B2	Intabulare, drept de PROPRIETATEcu titlu de moștenire, bun propriu, dobandit prin Succesiune, cota actuala 3/8, cota initiala 3/8	A1
	1) **ROZSONDAI MIRELA**	
B3	Intabulare, drept de PROPRIETATEcu titlu de moștenire, bun propriu, dobandit prin Succesiune, cota actuala 3/8, cota initiala 3/8	A1
	1) **HLODEC GEORGETA**	

C. Partea III. SARCINI .

Inscrieri privind dezmembramintele dreptului de proprietate, drepturi reale de garanţie şi sarcini	Referinţe
NU SUNT	

Neutilizabil în circuitul civil

Anexa Nr. 1 La Partea I

Teren

Nr cadastral	Suprafaţa (mp)*	Observaţii / Referinţe
20924	10.000	

* Suprafaţa este determinată in planul de proiecţie Stereo 70.

DETALII LINIARE IMOBIL

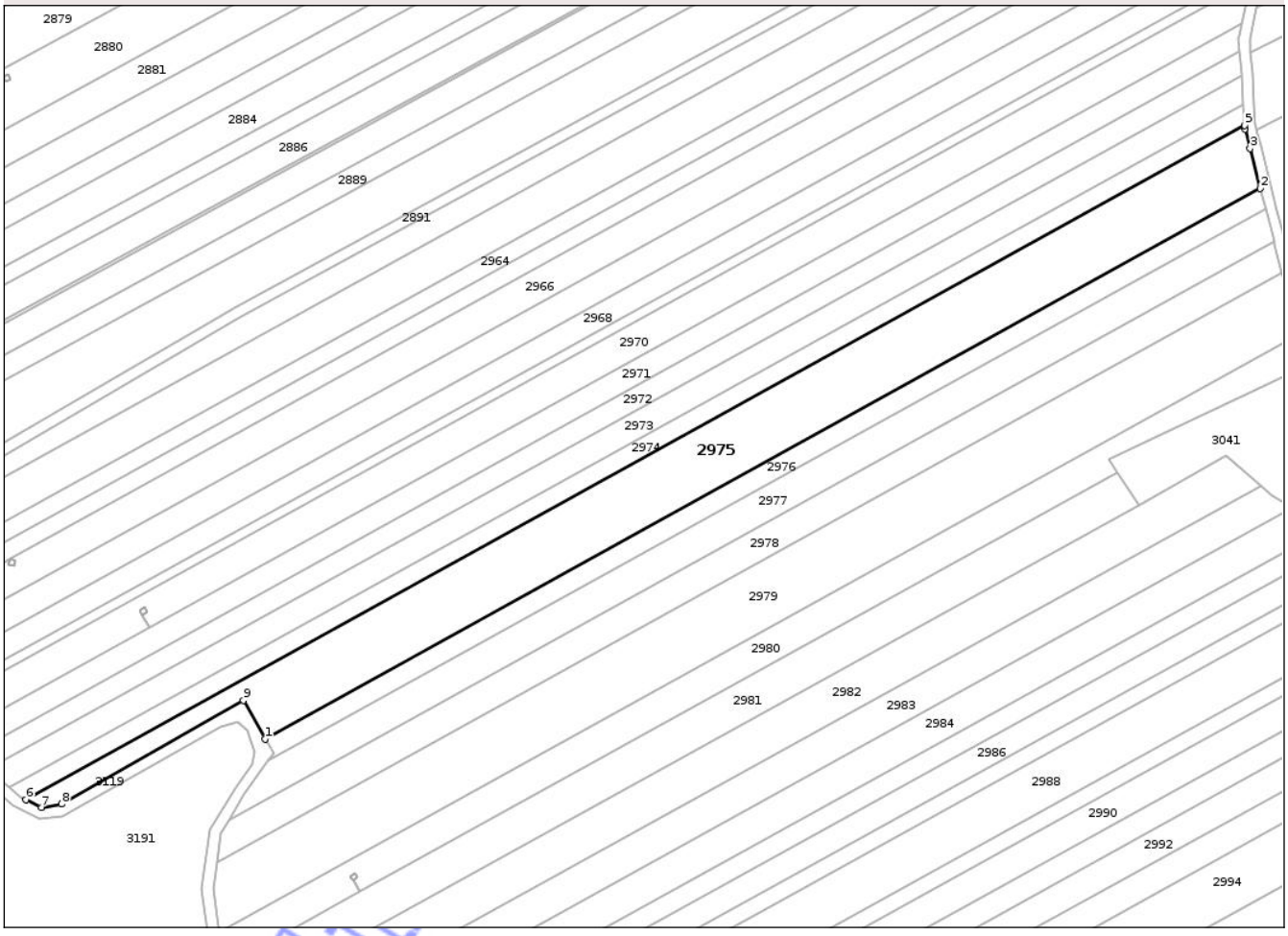

Date referitoare la teren

Crt	Categorie folosinţă	Intra vilan	Suprafaţa (mp)	Tarla	Parcelă	Nr. topo	Observaţii / Referinţe
1	arabil	NU	10.000	9/2	14	-	IDENTIC CU TARLA 11

Lungime Segmente

1) Valorile lungimilor segmentelor sunt obţinute din proiecţie în plan.

Punct început	X / Y	Punct sfârşit	X / Y	Lungime segment (** (m)
1	500.556,121 293.324,124	2	500.916,576 293.523,256	411.803
2	500.916,576 293.523,256	3	500.912,847 293.537,699	14.917
3	500.912,847 293.537,699	4	500.911,011 293.544,809	7.343
4	500.911,011 293.544,809	5	500.910,928 293.546,034	1.228
5	500.910,928 293.546,034	6	500.469,375 293.302,099	504.454

Document care conţine date cu caracter personal, protejat de prevederile Regulamentului (UE) nr. 679/2016 şi Legii 190/2018

Punct început	X / Y	Punct sfârşit	X / Y	Lungime segment (** (m)
6	500.469,375 293.302,099	7	500.474,975 293.299,301	6.26
7	500.474,975 293.299,301	8	500.482,275 293.300,526	7.402
8	500.482,275 293.300,526	9	500.548,189 293.338,018	75.831
9	500.548,189 293.338,018	1	500.556,121 293.324,124	15.999

**** Lungimile segmentelor sunt determinate în planul de proiecţie Stereo 70 şi sunt rotunjite la 1 milimetru.**
***** Distanţa dintre puncte este formată din segmente cumulate ce sunt mai mici decât valoarea 1 milimetru.**

Neutilizabil in circuitul civil

DATE DESPRE IMOBILUL NR. 2978

Oficiul de Cadastru şi Publicitate Imobiliară TELEORMAN
Biroul de Cadastru şi Publicitate Imobiliară Alexandria

A. Partea I. Descrierea imobilului

TEREN Extravilan

Adresa: Jud. Teleorman

Nr. Crt	Nr cadastral Nr. topografic	Suprafaţa* (mp)	Observaţii / Referinţe
A1		5.000	Sector cadastral:6 Teren neimprejmuit;

B. Partea II. Proprietari şi acte

Inscrieri privitoare la dreptul de proprietate şi alte drepturi reale		Referinţe
/		
Act Notarial nr. 187, din 28/08/2023 emis de SPN BARBU MARIA ȘI BARBU MIRCEA RĂZVAN (TITLUL DE PROPRIETATE NR. 3400234 DIN DATA DE 16.05.2008 EMIS DE CJPSDDPAT TELEORMAN; CERTIFICAT DE MOȘTENITOR NR. 230 DIN DATA DE 27.08.2007 EMIS DE BNP TAMARA MORCOV);		
B1	Intabulare, drept de PROPRIETATE cu titlu de moștenire, bun propriu, dobandit prin Succesiune, cota actuala 3/6	A1
	1) **PETRICĂ CONSTANȚA**	
B2	Intabulare, drept de PROPRIETATE cu titlu de moștenire, bun propriu, dobandit prin Succesiune, cota actuala 1/6	A1
	1) **PEREANU IONICA**	
B3	Intabulare, drept de PROPRIETATE cu titlu de moștenire, bun propriu, dobandit prin Succesiune, cota actuala 1/6	A1
	1) **GRĂBUȘIN AURA-FLORENTINA**	
B4	Intabulare, drept de PROPRIETATE cu titlu de moștenire, bun propriu, dobandit prin Succesiune, cota actuala 1/6	A1
	1) **PEREANU DORINELA**	

C. Partea III. SARCINI .

Inscrieri privind dezmembramintele dreptului de proprietate, drepturi reale de garanţie şi sarcini	Referinţe
NU SUNT	

Neutilizabil în circuitul civil

Anexa Nr. 1 La Partea I

Teren

Nr cadastral	Suprafaţa (mp)*	Observaţii / Referinţe
	5.000	

* Suprafaţa este determinată in planul de proiecţie Stereo 70.

DETALII LINIARE IMOBIL

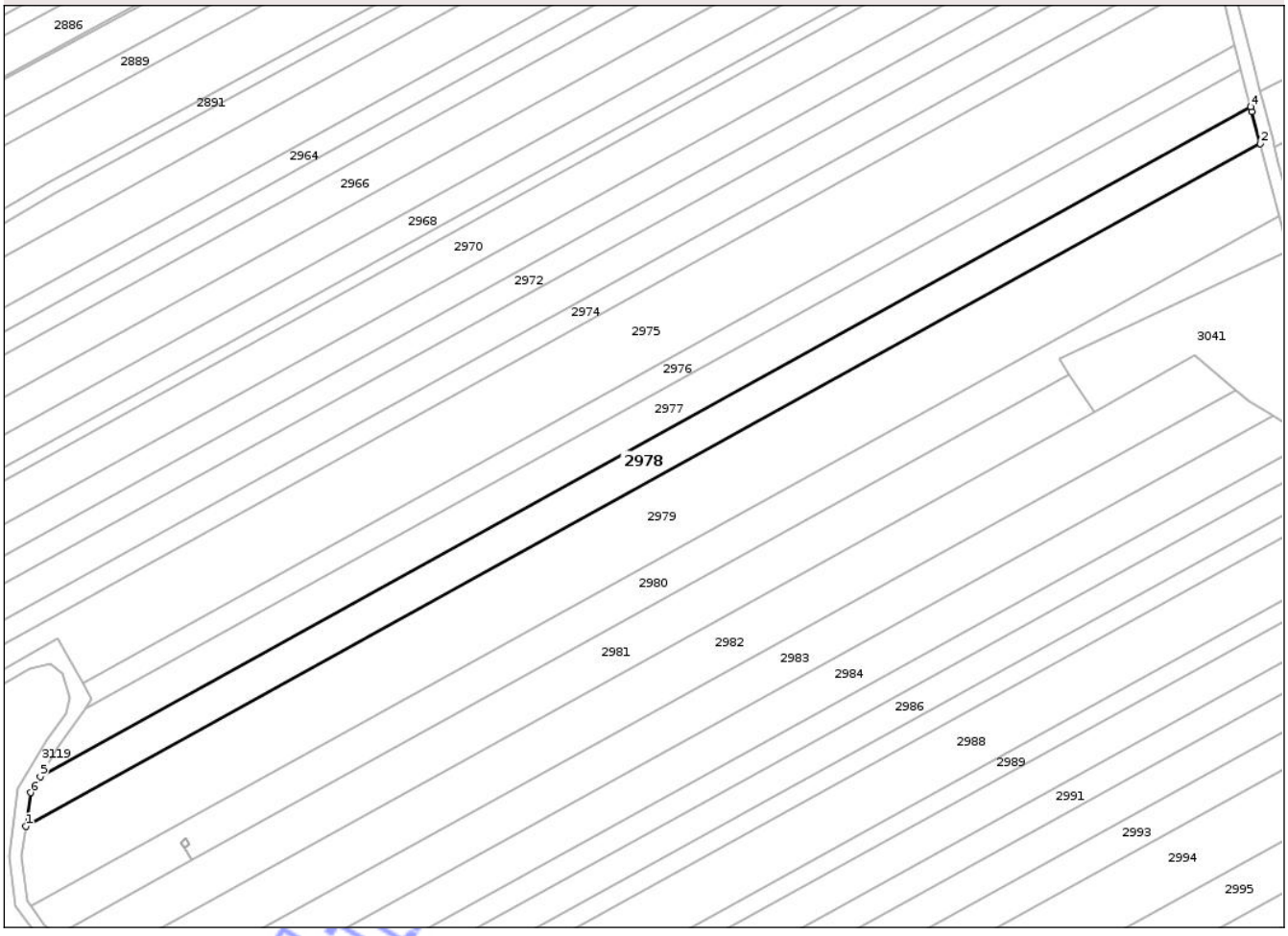

Date referitoare la teren

Crt	Categorie folosinţă	Intra vilan	Suprafaţa (mp)	Tarla	Parcelă	Nr. topo	Observaţii / Referinţe
1	arabil	NU	5.000	9/2	17	-	IDENTIC CU TARLA 9

Lungime Segmente
1) Valorile lungimilor segmentelor sunt obţinute din proiecţie în plan.

Punct început	X / Y	Punct sfârşit	X / Y	Lungime segment (** (m)
1	500.538,44 293.279,476	2	500.924,459 293.492,731	441.008
2	500.924,459 293.492,731	3	500.921,873 293.502,745	10.343
3	500.921,873 293.502,745	4	500.921,511 293.504,148	1.449
4	500.921,511 293.504,148	5	500.542,906 293.294,989	432.538
5	500.542,906 293.294,989	6	500.539,872 293.289,967	5.867

Document care conţine date cu caracter personal, protejat de prevederile Regulamentului (UE) nr. 679/2016 şi Legii 190/2018

Punct început	X / Y	Punct sfârşit	X / Y	Lungime segment (** (m)
6	500.539,872 293.289,967	1	500.538,44 293.279,476	10.588

** Lungimile segmentelor sunt determinate în planul de proiecţie Stereo 70 şi sunt rotunjite la 1 milimetru.
*** Distanţa dintre puncte este formată din segmente cumulate ce sunt mai mici decât valoarea 1 milimetru.

Neutilizabil in circuitul civil

DATE DESPRE IMOBILUL NR. 2983

Oficiul de Cadastru şi Publicitate Imobiliară TELEORMAN
Biroul de Cadastru şi Publicitate Imobiliară Alexandria

A. Partea I. Descrierea imobilului

TEREN Extravilan

Adresa: Jud. Teleorman

Nr. Crt	Nr cadastral Nr. topografic	Suprafaţa* (mp)	Observaţii / Referinţe
A1		5.000	Sector cadastral:6 Teren neimprejmuit;

B. Partea II. Proprietari şi acte

Inscrieri privitoare la dreptul de proprietate şi alte drepturi reale		Referinţe
/		
Act Notarial nr. 179, din 26/04/2005 emis de BNP TAMARA MORCOV (TITLUL DE PROPRIETATE NR. 3400287 DIN DATA DE 07.11.1994 EMIS DE CJPSDDPAT TELEORMAN; ADEVERINȚA NR. 3662 DIN DATA DE 28.06.2024 ELIBERATĂ DE PRIMĂRIA DRĂGĂNEȘTI DE VEDE);		
B1	Intabulare, drept de PROPRIETATE cu titlu de moștenire, bun propriu, dobandit prin Succesiune, cota actuala 1/2	A1
	1) **PEREANU FLOREA**	
B2	Intabulare, drept de PROPRIETATE cu titlu de moștenire, bun propriu, dobandit prin Succesiune, cota actuala 1/2	A1
	1) **ENACHE ELENA**, LIPSĂ CNP	

C. Partea III. SARCINI .

Inscrieri privind dezmembramintele dreptului de proprietate, drepturi reale de garanţie şi sarcini	Referinţe
NU SUNT	

Neutilizabil în circuitul civil

Anexa Nr. 1 La Partea I

Teren

Nr cadastral	Suprafaţa (mp)*	Observaţii / Referinţe
	5.000	

* Suprafaţa este determinată in planul de proiecţie Stereo 70.

DETALII LINIARE IMOBIL

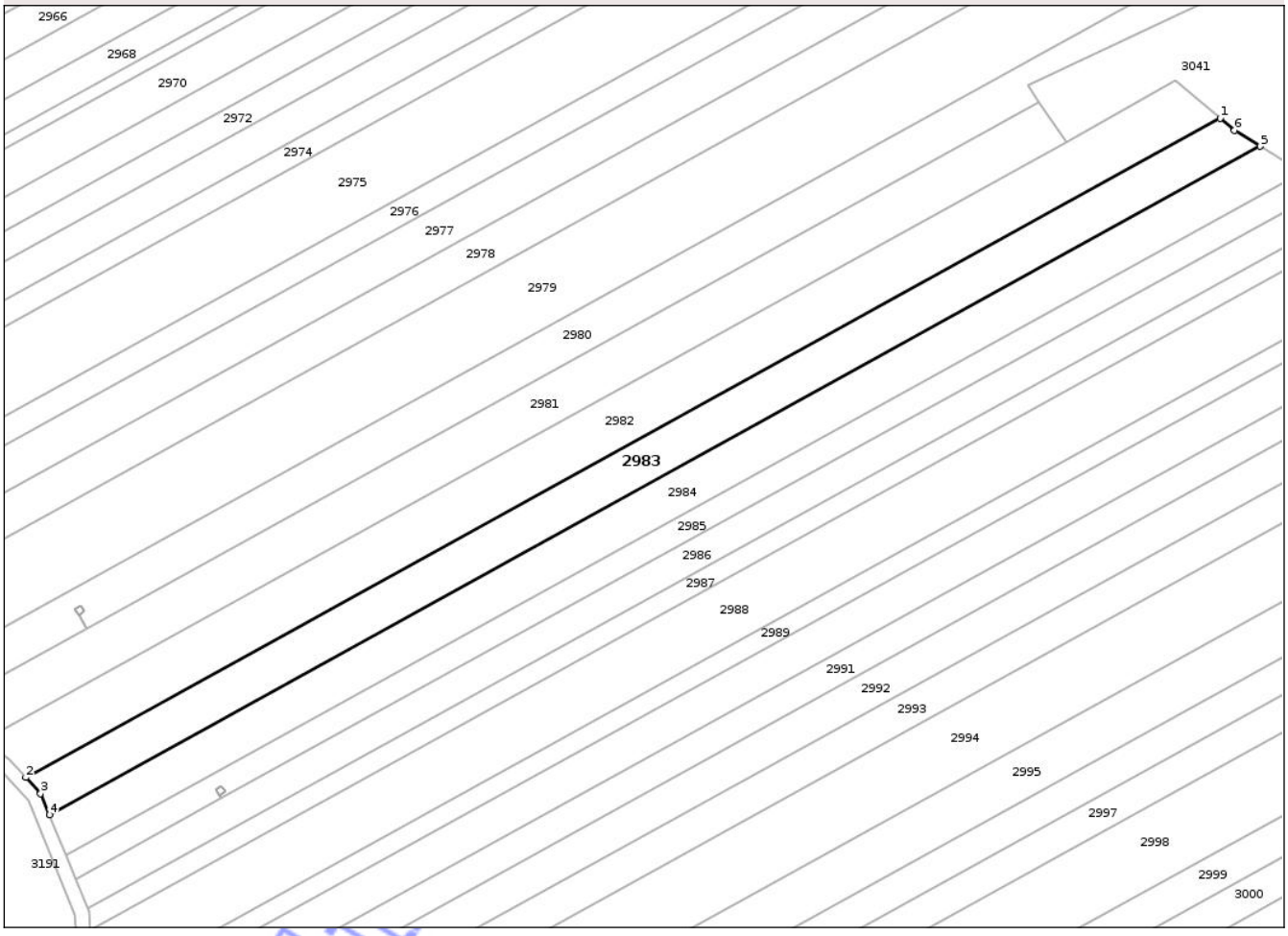

Date referitoare la teren

Crt	Categorie folosinţă	Intra vilan	Suprafaţa (mp)	Tarla	Parcelă	Nr. topo	Observaţii / Referinţe
1	arabil	NU	5.000	9/2	22	-	IDENTIC CU TARLA 11

Lungime Segmente
1) Valorile lungimilor segmentelor sunt obţinute din proiecţie în plan.

Punct început	X / Y	Punct sfârşit	X / Y	Lungime segment (** (m)
1	500.916,869 293.415,724	2	500.572,716 293.225,965	393.001
2	500.572,716 293.225,965	3	500.576,983 293.221,362	6.277
3	500.576,983 293.221,362	4	500.579,483 293.215,237	6.616
4	500.579,483 293.215,237	5	500.928,449 293.407,65	398.497
5	500.928,449 293.407,65	6	500.921,005 293.412,235	8.743

Document care conţine date cu caracter personal, protejat de prevederile Regulamentului (UE) nr. 679/2016 şi Legii 190/2018

Punct început	X / Y	Punct sfârşit	X / Y	Lungime segment (** (m)
6	500.921,005 293.412,235	1	500.916,869 293.415,724	5.411

** Lungimile segmentelor sunt determinate în planul de proiecţie Stereo 70 şi sunt rotunjite la 1 milimetru.
*** Distanţa dintre puncte este formată din segmente cumulate ce sunt mai mici decât valoarea 1 milimetru.

Neutilizabil in circuitul civil

DATE DESPRE IMOBILUL NR. 2990

Oficiul de Cadastru şi Publicitate Imobiliară TELEORMAN
Biroul de Cadastru şi Publicitate Imobiliară Alexandria

A. Partea I. Descrierea imobilului

TEREN Extravilan

Adresa: Jud. Teleorman

Nr. Crt	Nr cadastral Nr. topografic	Suprafaţa* (mp)	Observaţii / Referinţe
A1		5.000	Sector cadastral:6 Teren neimprejmuit;

B. Partea II. Proprietari şi acte

Inscrieri privitoare la dreptul de proprietate şi alte drepturi reale		Referinţe
/		
Act Administrativ nr. 3400304, din 15/03/1995 emis de CJPSDDPAT TELEORMAN (CERTIFICAT DE DECES NR. 384996 DIN DATA DE 30.03.2006 ELIBERAT DE PRIMĂRIA DRĂGĂNEȘTI DE VEDE; ADEVERINȚA NR. 3667 DIN DATA DE 28.06.2024 ELIBERATĂ DE PRIMĂRIA DRĂGĂNEȘTI DE VEDE);		
B1	Intabulare, drept de PROPRIETATE, dobandit prin Reconstituire, cota actuala 1/1	A1
	1) **BOȚOI D MARIA**, LIPSĂ CNP, DECEDATĂ DEFUNCT:Da	

C. Partea III. SARCINI .

Inscrieri privind dezmembramintele dreptului de proprietate, drepturi reale de garanţie şi sarcini	Referinţe
NU SUNT	

Neutilizabil în circuitul civil

Anexa Nr. 1 La Partea I

Teren

Nr cadastral	Suprafaţa (mp)*	Observaţii / Referinţe
	5.000	

* Suprafaţa este determinată in planul de proiecţie Stereo 70.

DETALII LINIARE IMOBIL

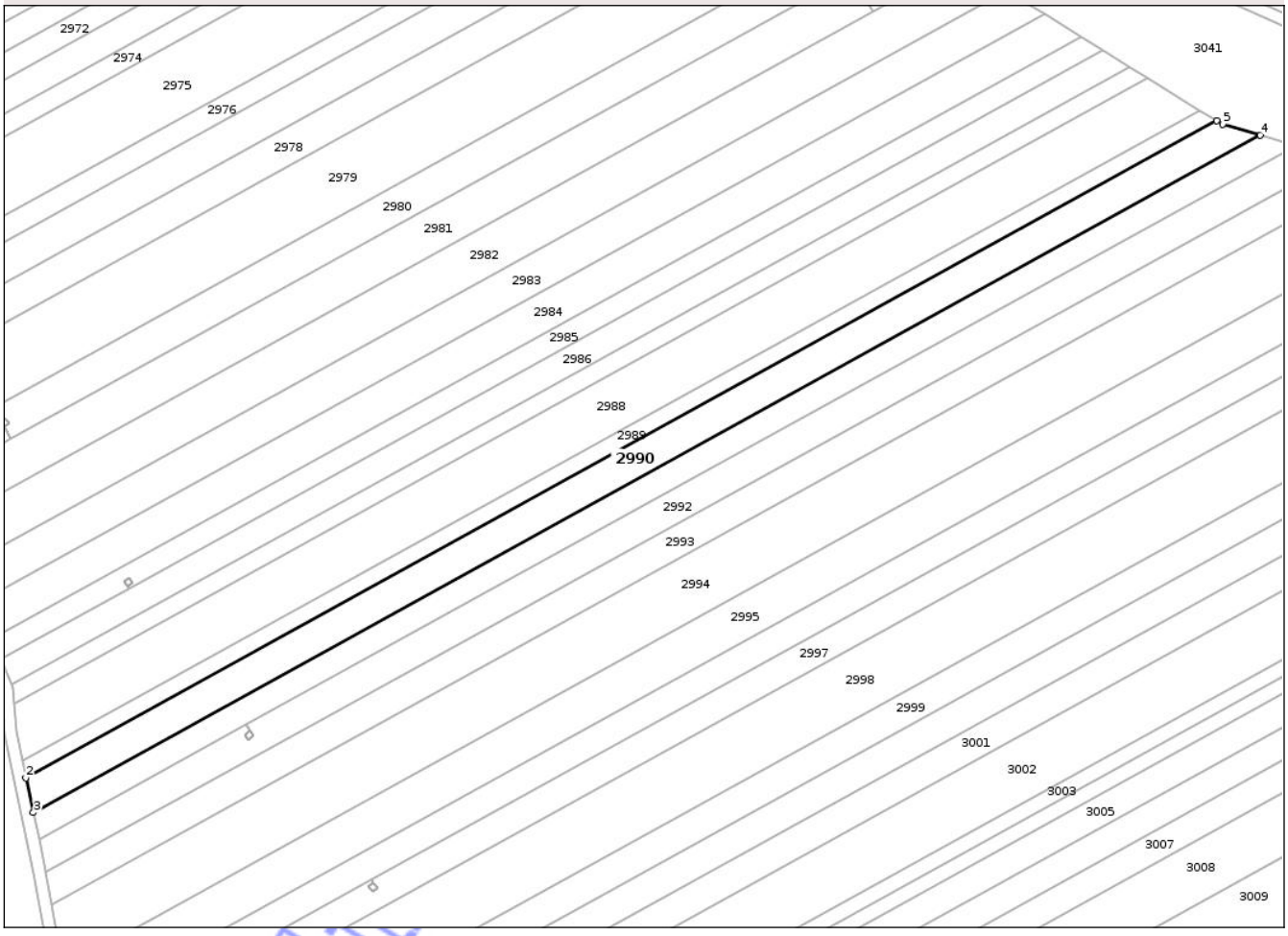

Date referitoare la teren

Crt	Categorie folosinţă	Intra vilan	Suprafaţa (mp)	Tarla	Parcelă	Nr. topo	Observaţii / Referinţe
1	arabil	NU	5.000	9/2	29	-	IDENTIC CU TARLA 11

Lungime Segmente
1) Valorile lungimilor segmentelor sunt obţinute din proiecţie în plan.

Punct început	X / Y	Punct sfârşit	X / Y	Lungime segment (** (m)
1	500.984,83 293.372,921	2	500.595,22 293.158,098	444.91
2	500.595,22 293.158,098	3	500.597,642 293.146,783	11.571
3	500.597,642 293.146,783	4	500.999,128 293.368,154	458.472
4	500.999,128 293.368,154	5	500.986,825 293.371,692	12.802
5	500.986,825 293.371,692	1	500.984,83 293.372,921	2.343

Document care conţine date cu caracter personal, protejat de prevederile Regulamentului (UE) nr. 679/2016 şi Legii 190/2018

**** Lungimile segmentelor sunt determinate în planul de proiecţie Stereo 70 şi sunt rotunjite la 1 milimetru.**
***** Distanţa dintre puncte este formată din segmente cumulate ce sunt mai mici decât valoarea 1 milimetru.**

Neutilizabil in circuitul civil

DATE DESPRE IMOBILUL NR. 2995

Oficiul de Cadastru şi Publicitate Imobiliară TELEORMAN
Biroul de Cadastru şi Publicitate Imobiliară Alexandria

A. Partea I. Descrierea imobilului

TEREN Extravilan

Adresa: Jud. Teleorman

Nr. Crt	Nr cadastral Nr. topografic	Suprafaţa* (mp)	Observaţii / Referinţe
A1	20716	7.500	Sector cadastral:6 Teren neimprejmuit;

B. Partea II. Proprietari şi acte

Inscrieri privitoare la dreptul de proprietate şi alte drepturi reale		Referinţe
68539 / 02/11/2020		
Act Notarial nr. Contract de vanzare-cumparare aut.nr.485, din 30/10/2020 emis de BIN Iatan Irina;		
B2	Intabulare, drept de PROPRIETATEcu titlu de cumparare, bun comun, dobandit prin Conventie, cota actuala 1/1, cota initiala 1/1	A1
	1) **PREDOI STEFANITA CRISTIAN** 2) **PREDOI ANNE MARIE STEFANIA**	

C. Partea III. SARCINI

Inscrieri privind dezmembramintele dreptului de proprietate, drepturi reale de garanţie şi sarcini		Referinţe
43413 / 23/05/2023		
Act Notarial nr. Contract de ipoteca imobiliara aut.nr.547, din 18/05/2023 emis de Vasiliu Capatina Simona Elena;		
C1	Intabulare, drept de IPOTECA, Valoare:926209 RONsi celelalte obligatii de plata aferente creditului, dobandit prin Conventie, cota actuala 1/1	A1
	1) **AGRICOVER CREDIT IFN SA**, CIF:22940237	
58044 / 29/07/2024		
Act Notarial nr. Contract de ipotecă imobiliara aut. nr. 978, din 25/07/2024 emis de NP VASILIU CEZAR MIHAI;		
C2	Intabulare, drept de IPOTECA, Valoare:1010350 RONȘi celelalte obligații de plata aferente creditului, dobandit prin Conventie, cota actuala 1/1	A1
	1) **AGRICOVER CREDIT IFN SA**, CIF:22940237	

Neutilizabil în circuitul civil

Anexa Nr. 1 La Partea I

Teren

Nr cadastral	Suprafaţa (mp)*	Observaţii / Referinţe
20716	7.500	

* Suprafaţa este determinată in planul de proiecţie Stereo 70.

DETALII LINIARE IMOBIL

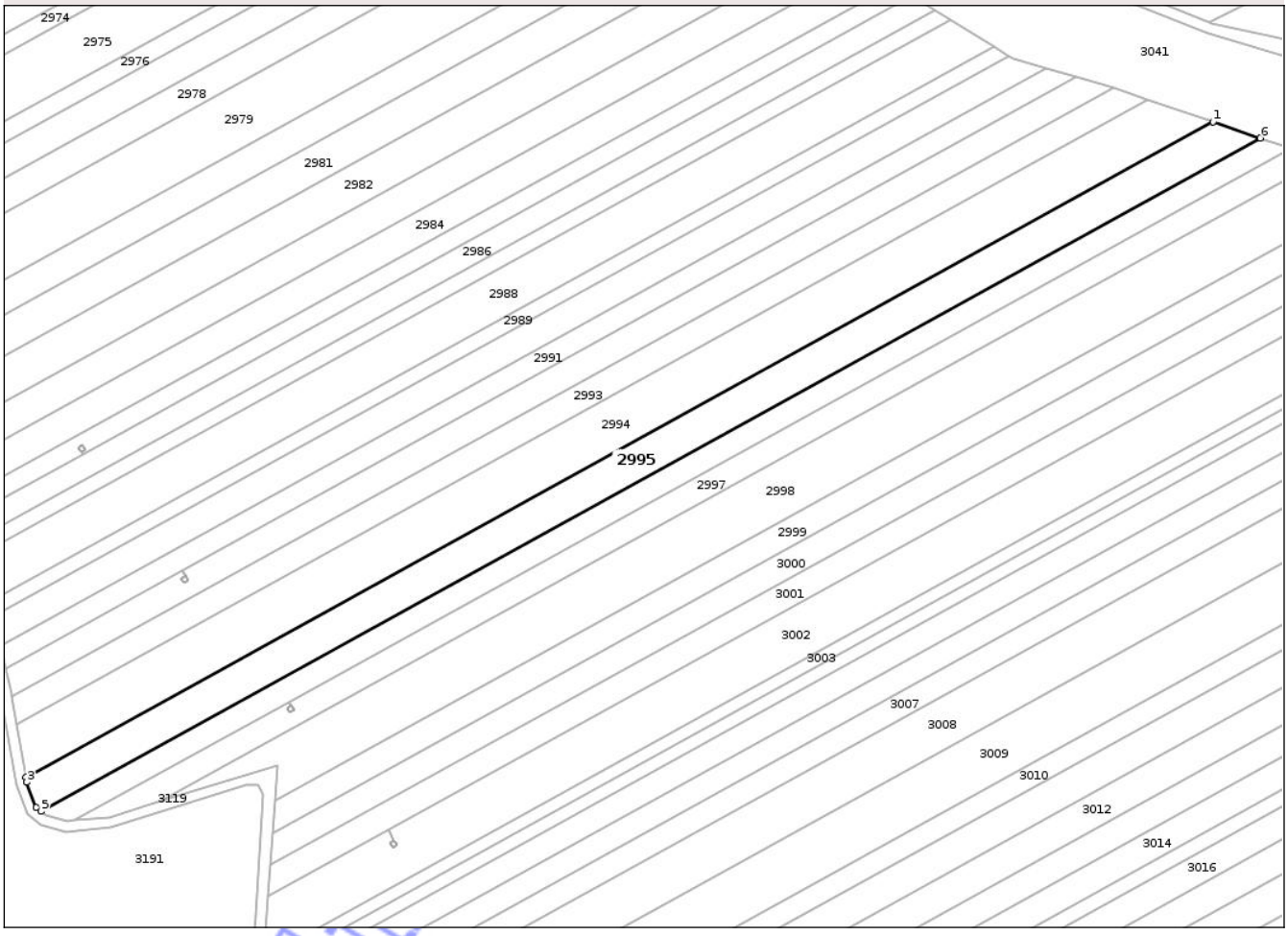

Date referitoare la teren

Crt	Categorie folosinţă	Intra vilan	Suprafaţa (mp)	Tarla	Parcelă	Nr. topo	Observaţii / Referinţe
1	arabil	NU	7.500	9/2	34	-	IDENTIC CU TARLA 9/1

Lungime Segmente
1) Valorile lungimilor segmentelor sunt obţinute din proiecţie în plan.

Punct început	X / Y	Punct sfârşit	X / Y	Lungime segment (** (m)
1	501.063,275 293.347,573	2	500.607,261 293.096,136	520.739
2	500.607,261 293.096,136	3	500.607,61 293.094,152	2.014
3	500.607,61 293.094,152	4	500.611,29 293.084,571	10.263
4	500.611,29 293.084,571	5	500.613,014 293.083,101	2.266
5	500.613,014 293.083,101	6	501.081,407 293.341,364	534.875

Document care conţine date cu caracter personal, protejat de prevederile Regulamentului (UE) nr. 679/2016 şi Legii 190/2018

Punct început	X / Y	Punct sfârşit	X / Y	Lungime segment (** (m)
6	501.081,407 293.341,364	1	501.063,275 293.347,573	19.166

** Lungimile segmentelor sunt determinate în planul de proiecţie Stereo 70 şi sunt rotunjite la 1 milimetru.
*** Distanţa dintre puncte este formată din segmente cumulate ce sunt mai mici decât valoarea 1 milimetru.

Neutilizabil in circuitul civil

DATE DESPRE IMOBILUL NR. 2999

Oficiul de Cadastru şi Publicitate Imobiliară TELEORMAN
Biroul de Cadastru şi Publicitate Imobiliară Alexandria

A. Partea I. Descrierea imobilului

TEREN Extravilan

Adresa: Jud. Teleorman

Nr. Crt	Nr cadastral Nr. topografic	Suprafaţa* (mp)	Observaţii / Referinţe
A1	20607	5.000	Sector cadastral:6 Teren neimprejmuit;

B. Partea II. Proprietari şi acte

Inscrieri privitoare la dreptul de proprietate şi alte drepturi reale		Referinţe
78068 / 14/11/2018		
Hotarare Judecatoreasca nr. Sentința civilă nr. 328 pronunțată în dosar nr. 3589/292/2013, din 19/02/2014 emis de JUDECATORIA ROSIORII DE VEDE (ADEVERINȚA NR. 3596 DIN DATA DE 27.06.2024 ELIBERATĂ DE PRIMĂRIA DRĂGĂNEȘTI DE VEDE; DECLARAȚIE NR. 6346 DIN DATA DE 15.11.2024 ELIBERATĂ DE PRIMĂRIA DRĂGĂNEȘTI DE VEDE);		
B1	Intabulare, drept de PROPRIETATE, cu titlul de cumpărare, dobandit prin Hotarare Judecatoreasca, cota actuala 1/1, cota initiala 1/1	A1
	1) **PREDOI ȘTEFĂNIȚĂ CRISTIAN**	
1127 / 10/01/2024		
Act Notarial nr. CONTRACT DE IPOTECA IMOBILIARA AUTENTIFICAT SUB NR. 2353, din 20/11/2023 emis de Mladin Preoteasa Alina Corina;		
B3	Se noteaza interdictiile de instrainare, grevare, inchiriere, dezmembrare,alipire,construire,demolare,restructurare si amenajare	A1
	1) **AGRINVEST CREDIT I.F.N. S.A**, CIF:41531140	

C. Partea III. SARCINI

Inscrieri privind dezmembramintele dreptului de proprietate, drepturi reale de garanţie şi sarcini		Referinţe
1127 / 10/01/2024		
Act Notarial nr. DECLARATIE AUTENTIFICATA SUB NR. 2205, din 02/11/2023 emis de Mladin Preoteasa Alina Corina;		
C2	Se radiază sarcina de sub C1,B2 inscrisă prin incheierea nr. 14202 din 11.03.2019	A1
Act Notarial nr. CONTRACT DE IPOTECA IMOBILIARA AUTENTIFICAT SUB NR. 2353, din 20/11/2023 emis de Mladin Preoteasa Alina Corina;		
C3	Intabulare, drept de IPOTECA, Valoare:2700000 LEIsi celelalte obligatii de plata aferente creditului, dobandit prin Conventie, cota actuala 1/1	A1
	1) **AGRINVEST CREDIT I.F.N. S.A**, CIF:41531140	

Neautorizat în circuitul civil

Anexa Nr. 1 La Partea I

Teren

Nr cadastral	Suprafaţa (mp)*	Observaţii / Referinţe
20607	5.000	

* Suprafaţa este determinată in planul de proiecţie Stereo 70.

DETALII LINIARE IMOBIL



Date referitoare la teren

Crt	Categorie folosinţă	Intra vilan	Suprafaţa (mp)	Tarla	Parcelă	Nr. topo	Observaţii / Referinţe
1	arabil	NU	5.000	9/2	38	-	IDENTIC CU TARLA 11

Lungime Segmente

1) Valorile lungimilor segmentelor sunt obţinute din proiecţie în plan.

Punct început	X / Y	Punct sfârşit	X / Y	Lungime segment (** (m)
1	501.119,167 293.316,787	2	500.702,884 293.087,257	475.369
2	500.702,884 293.087,257	3	500.702,028 293.074,868	12.419
3	500.702,028 293.074,868	4	501.124,898 293.308,03	482.891
4	501.124,898 293.308,03	1	501.119,167 293.316,787	10.466

**** Lungimile segmentelor sunt determinate în planul de proiecţie Stereo 70 şi sunt rotunjite la 1 milimetru.**

Document care conţine date cu caracter personal, protejat de prevederile Regulamentului (UE) nr. 679/2016 şi Legii 190/2018

***** Distanţa dintre puncte este formată din segmente cumulate ce sunt mai mici decât valoarea 1 milimetru.**

Neutilizabil in circuitul civil

DATE DESPRE IMOBILUL NR. 3004

Oficiul de Cadastru şi Publicitate Imobiliară TELEORMAN
Biroul de Cadastru şi Publicitate Imobiliară Alexandria

A. Partea I. Descrierea imobilului

TEREN Extravilan

Adresa: Jud. Teleorman

Nr. Crt	Nr cadastral Nr. topografic	Suprafaţa* (mp)	Observaţii / Referinţe
A1		2.500	Sector cadastral:6 Teren neimprejmuit;

B. Partea II. Proprietari şi acte

Inscrieri privitoare la dreptul de proprietate şi alte drepturi reale		Referinţe
/		
Act Administrativ nr. 3400133, din 28/12/1994 emis de CJPSDDPAT TELEORMAN (CERTIFICAT DE DECES NR. 010320 DIN DATA DE 12.10.2004 ELIBERAT DE PRIMĂRIA DRĂGĂNEȘTI DE VEDE);		
B1	Intabulare, drept de PROPRIETATE, dobandit prin Reconstituire, cota actuala 1/1	A1
	1) **BELU C ION**, DECEDAT DEFUNCT:Da	

C. Partea III. SARCINI .

Inscrieri privind dezmembramintele dreptului de proprietate, drepturi reale de garanţie şi sarcini	Referinţe
NU SUNT	

Neutilizabil în circuitul civil

Anexa Nr. 1 La Partea I

Teren

Nr cadastral	Suprafaţa (mp)*	Observaţii / Referinţe
	2.500	

* Suprafaţa este determinată in planul de proiecţie Stereo 70.

DETALII LINIARE IMOBIL

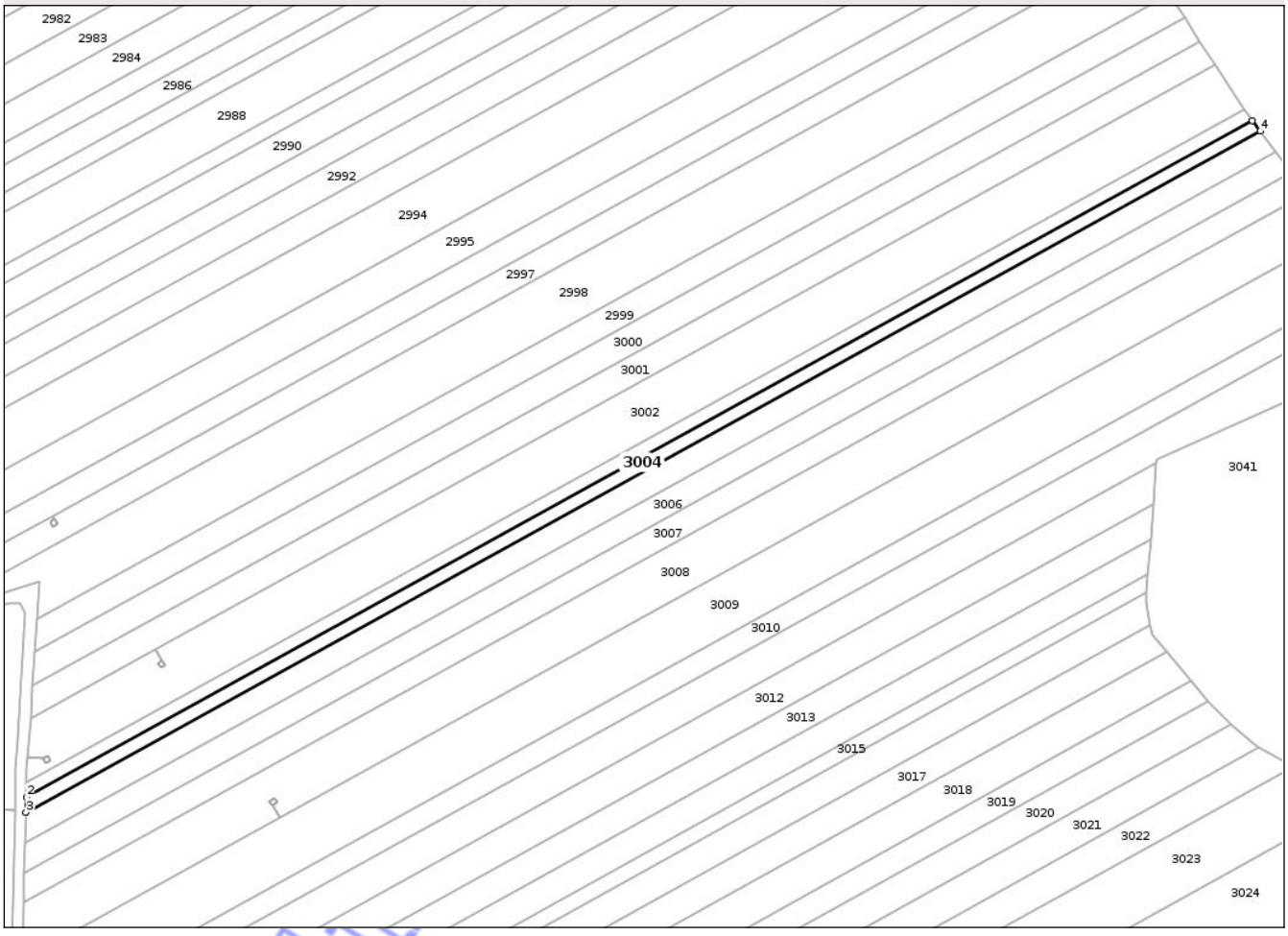

Date referitoare la teren

Crt	Categorie folosinţă	Intra vilan	Suprafaţa (mp)	Tarla	Parcelă	Nr. topo	Observaţii / Referinţe
1	arabil	NU	2.500	9/2	43	-	IDENTIC CU TARLA 9

Lungime Segmente

1) Valorile lungimilor segmentelor sunt obţinute din proiecţie în plan.

Punct început	X / Y	Punct sfârşit	X / Y	Lungime segment (** (m)
1	501.149,806 293.270,274	2	500.698,782 293.021,589	515.041
2	500.698,782 293.021,589	3	500.698,63 293.015,981	5.61
3	500.698,63 293.015,981	4	501.152,757 293.266,377	518.584
4	501.152,757 293.266,377	1	501.149,806 293.270,274	4.888

**** Lungimile segmentelor sunt determinate în planul de proiecţie Stereo 70 şi sunt rotunjite la 1 milimetru.**

Document care conţine date cu caracter personal, protejat de prevederile Regulamentului (UE) nr. 679/2016 şi Legii 190/2018

***** Distanţa dintre puncte este formată din segmente cumulate ce sunt mai mici decât valoarea 1 milimetru.**

Neutilizabil in circuitul civil

DATE DESPRE IMOBILUL NR. 3010

Oficiul de Cadastru şi Publicitate Imobiliară TELEORMAN
Biroul de Cadastru şi Publicitate Imobiliară Alexandria

A. Partea I. Descrierea imobilului

TEREN Extravilan

Adresa: Jud. Teleorman

Nr. Crt	Nr cadastral Nr. topografic	Suprafaţa* (mp)	Observaţii / Referinţe
A1	20491	4.700	Sector cadastral:6 Teren neimprejmuit;

B. Partea II. Proprietari şi acte

Inscrieri privitoare la dreptul de proprietate şi alte drepturi reale		Referinţe
58911 / 21/12/2016		
Act Notarial nr. Contract de vânzare aut. Nr. 1811, din 20/12/2016 emis de NP Barbu Mircea-Razvan (ADEVERINȚA NR. 2561 DIN DATA DE 26.06.2024 ELIBERATĂ DE PRIMĂRIA DRĂGĂNEȘTI DE VEDE);		
B2	Intabulare, drept de PROPRIETATEcu titlul de cumpărare,bun comun, dobandit prin Conventie, cota actuala 1/1, cota initiala 1/1	A1
	1) **CERNEA VALERICĂ** 2) **CERNEA DUȚA**	

C. Partea III. SARCINI .

Inscrieri privind dezmembramintele dreptului de proprietate, drepturi reale de garanţie şi sarcini	Referinţe
NU SUNT	

Neutilizabil în circuitul civil

Anexa Nr. 1 La Partea I

Teren

Nr cadastral	Suprafaţa (mp)*	Observaţii / Referinţe
20491	4.700	

* Suprafaţa este determinată in planul de proiecţie Stereo 70.

DETALII LINIARE IMOBIL

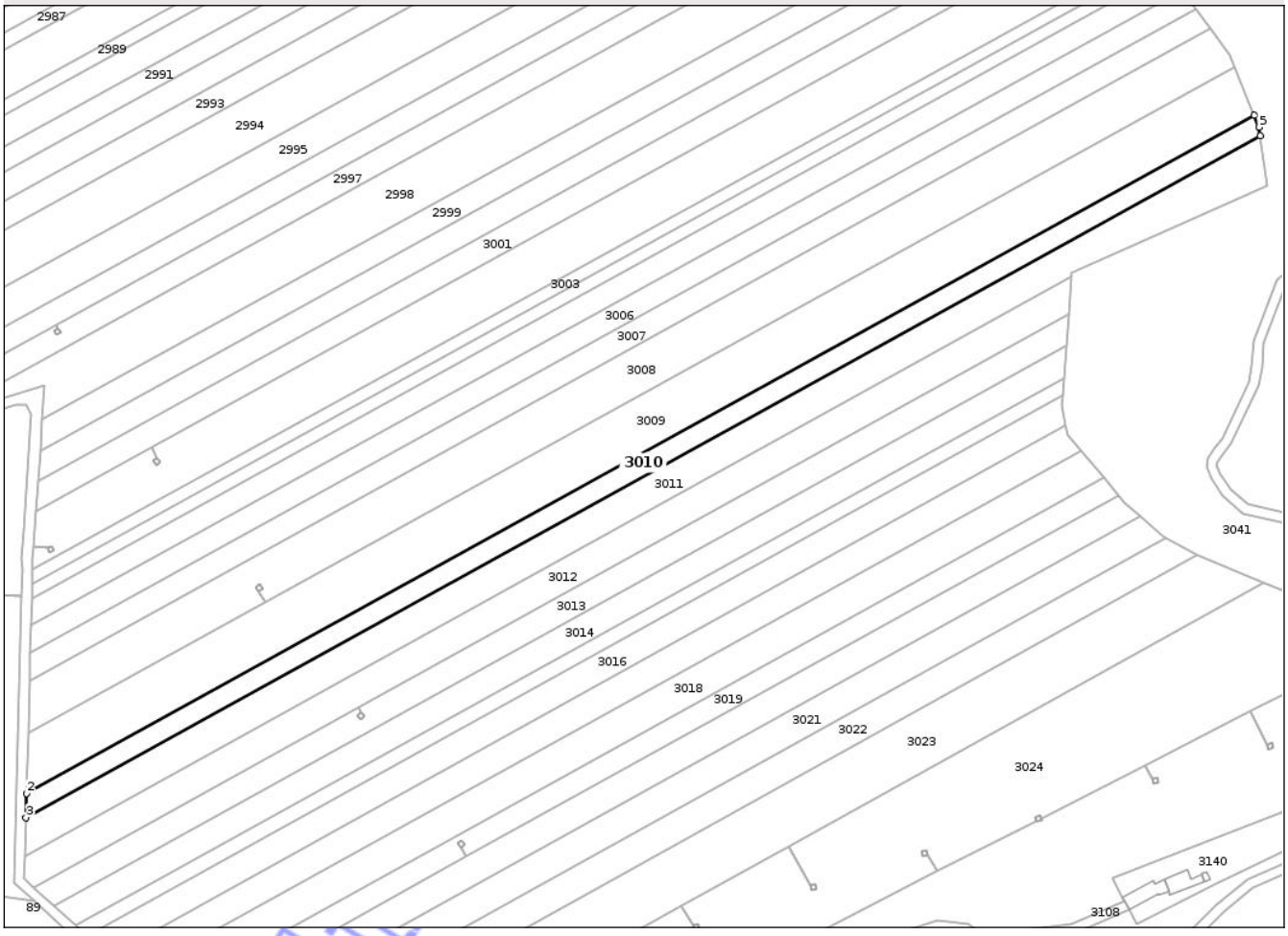

Date referitoare la teren

Crt	Categorie folosinţă	Intra vilan	Suprafaţa (mp)	Tarla	Parcelă	Nr. topo	Observaţii / Referinţe
1	arabil	NU	4.700	9/2	49	-	IDENTIC CU TARLA 11

Lungime Segmente
1) Valorile lungimilor segmentelor sunt obţinute din proiecţie în plan.

Punct început	X / Y	Punct sfârşit	X / Y	Lungime segment (** (m)
1	501.187,733 293.208,73	2	500.696,51 292.937,879	560.946
2	500.696,51 292.937,879	3	500.696,247 292.928,196	9.687
3	500.696,247 292.928,196	4	501.190,094 293.200,494	563.942
4	501.190,094 293.200,494	5	501.189,602 293.204,057	3.597
5	501.189,602 293.204,057	1	501.187,733 293.208,73	5.033

Document care conţine date cu caracter personal, protejat de prevederile Regulamentului (UE) nr. 679/2016 şi Legii 190/2018

**** Lungimile segmentelor sunt determinate în planul de proiecţie Stereo 70 şi sunt rotunjite la 1 milimetru.**
***** Distanţa dintre puncte este formată din segmente cumulate ce sunt mai mici decât valoarea 1 milimetru.**

Neutilizabil in circuitul civil

DATE DESPRE IMOBILUL NR. 3014

Oficiul de Cadastru şi Publicitate Imobiliară TELEORMAN
Biroul de Cadastru şi Publicitate Imobiliară Alexandria

A. Partea I. Descrierea imobilului

TEREN Extravilan

Adresa: Jud. Teleorman

Nr. Crt	Nr cadastral Nr. topografic	Suprafaţa* (mp)	Observaţii / Referinţe
A1		5.000	Sector cadastral:6 Teren neimprejmuit;

B. Partea II. Proprietari şi acte

Inscrieri privitoare la dreptul de proprietate şi alte drepturi reale		Referinţe
/		
Act Administrativ nr. 3400591, din 28/02/2002 emis de CJPSDDPAT TELEORMAN (CERTIFICAT DE DECES NR. 411744 DIN DATA DE 07.02.2004 ELIBERAT DE PRIMĂRIA DRĂGĂNEȘTI DE VEDE; ADEVERINȚA NR. 3547 DIN DATA DE 26.06.2024 ELIBERATĂ DE PRIMĂRIA DRĂGĂNEȘTI DE VEDE);		
B1	Intabulare, drept de PROPRIETATE, dobandit prin Reconstituire, cota actuala 1/1	A1
	1) **BELU M IOANA**, DECEDATĂ DEFUNCT:Da	

C. Partea III. SARCINI .

Inscrieri privind dezmembramintele dreptului de proprietate, drepturi reale de garanţie şi sarcini	Referinţe
NU SUNT	

Neutilizabil în circuitul civil

Anexa Nr. 1 La Partea I

Teren

Nr cadastral	Suprafaţa (mp)*	Observaţii / Referinţe
	5.000	

* Suprafaţa este determinată in planul de proiecţie Stereo 70.

DETALII LINIARE IMOBIL

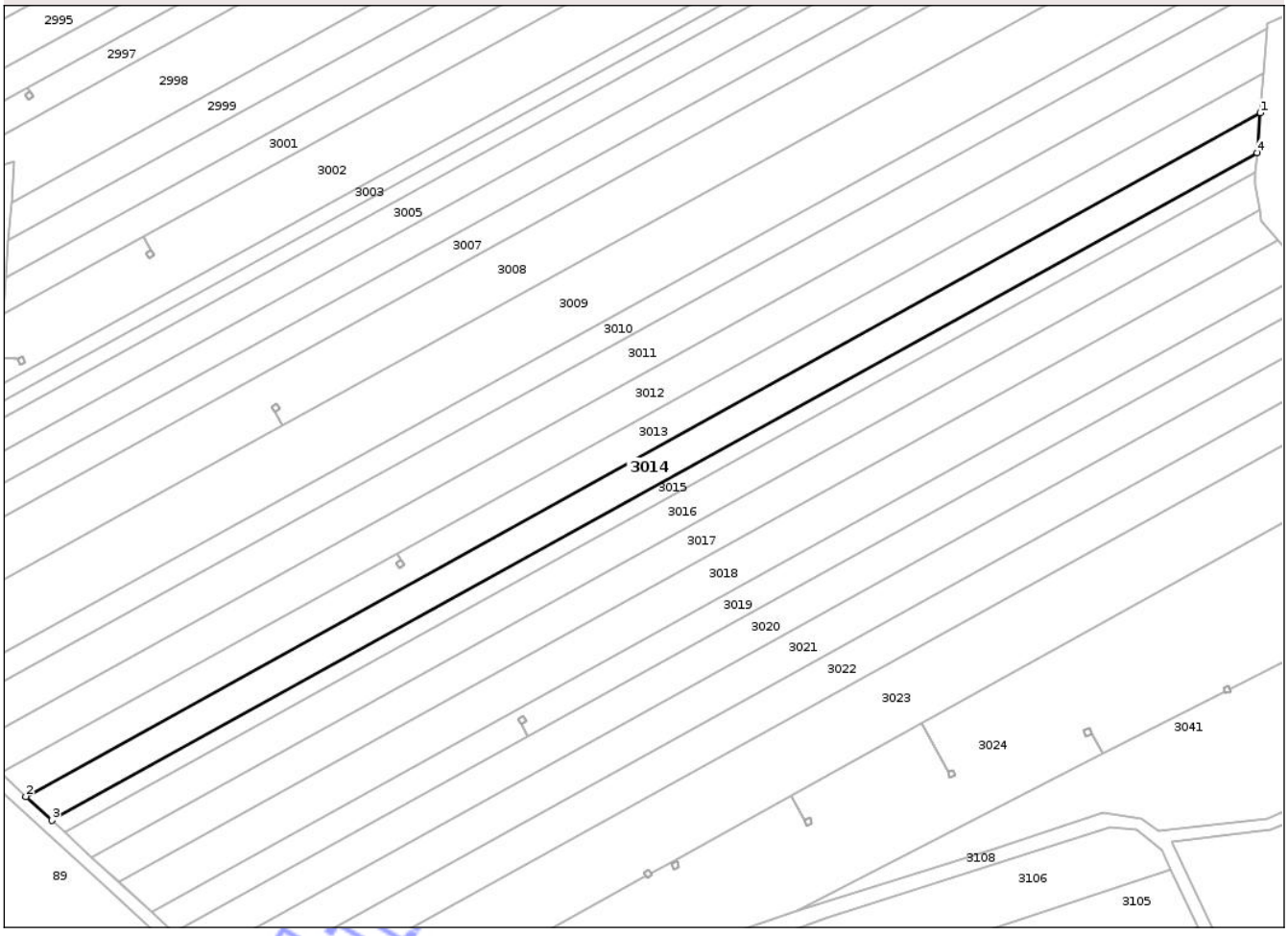

Date referitoare la teren

Crt	Categorie folosinţă	Intra vilan	Suprafaţa (mp)	Tarla	Parcelă	Nr. topo	Observaţii / Referinţe
1	arabil	NU	5.000	9/2	53	-	IDENTIC CU TARLA 9/1 ȘI PARCELA 54

Lungime Segmente

1) Valorile lungimilor segmentelor sunt obţinute din proiecţie în plan.

Punct început	X / Y	Punct sfârşit	X / Y	Lungime segment (** (m)
1	501.112,437 293.116,664	2	500.707,695 292.892,739	462.556
2	500.707,695 292.892,739	3	500.716,197 292.884,943	11.535
3	500.716,197 292.884,943	4	501.111,446 293.103,616	451.707
4	501.111,446 293.103,616	1	501.112,437 293.116,664	13.086

**** Lungimile segmentelor sunt determinate în planul de proiecţie Stereo 70 şi sunt rotunjite la 1 milimetru.**

Document care conţine date cu caracter personal, protejat de prevederile Regulamentului (UE) nr. 679/2016 şi Legii 190/2018

***** Distanţa dintre puncte este formată din segmente cumulate ce sunt mai mici decât valoarea 1 milimetru.**

Neutilizabil in circuitul civil

DATE DESPRE IMOBILUL NR. 3018

Oficiul de Cadastru şi Publicitate Imobiliară TELEORMAN
Biroul de Cadastru şi Publicitate Imobiliară Alexandria

A. Partea I. Descrierea imobilului

Nr. CF vechi:40
Nr. cadastral vechi:60

TEREN Extravilan

Adresa: Jud. Teleorman

Nr. Crt	Nr cadastral Nr. topografic	Suprafaţa* (mp)	Observaţii / Referinţe
A1	20212	6.000	Sector cadastral:6 Teren neimprejmuit;

B. Partea II. Proprietari şi acte

Inscrieri privitoare la dreptul de proprietate şi alte drepturi reale		Referinţe
105 / 21/01/2003		
Act Notarial nr. 3911, din 18/12/2002 emis de BNP TAMARA MORCOV (ADEVERINȚA NR. 3535 DIN DATA DE 25.06.2024 ELIBERATĂ DE PRIMĂRIA DRĂGĂNEȘTI DE VEDE);		
B1	Intabulare, drept de PROPRIETATEtitlu de cumparare, dobandit prin Conventie, cota actuala 1/1, cota initiala 1/1	A1
	1) **CERNEA VALERICA**, casatorit 2) **CERNEA DUTA**, LIPSĂ CNP	
	OBSERVATII: (provenita din conversia CF 40)	

C. Partea III. SARCINI .

Inscrieri privind dezmembramintele dreptului de proprietate, drepturi reale de garanţie şi sarcini	Referinţe
NU SUNT	

Neutilizabil în circuitul civil

Anexa Nr. 1 La Partea I

Teren

Nr cadastral	Suprafaţa (mp)*	Observaţii / Referinţe
20212	6.000	

* Suprafaţa este determinată in planul de proiecţie Stereo 70.

DETALII LINIARE IMOBIL

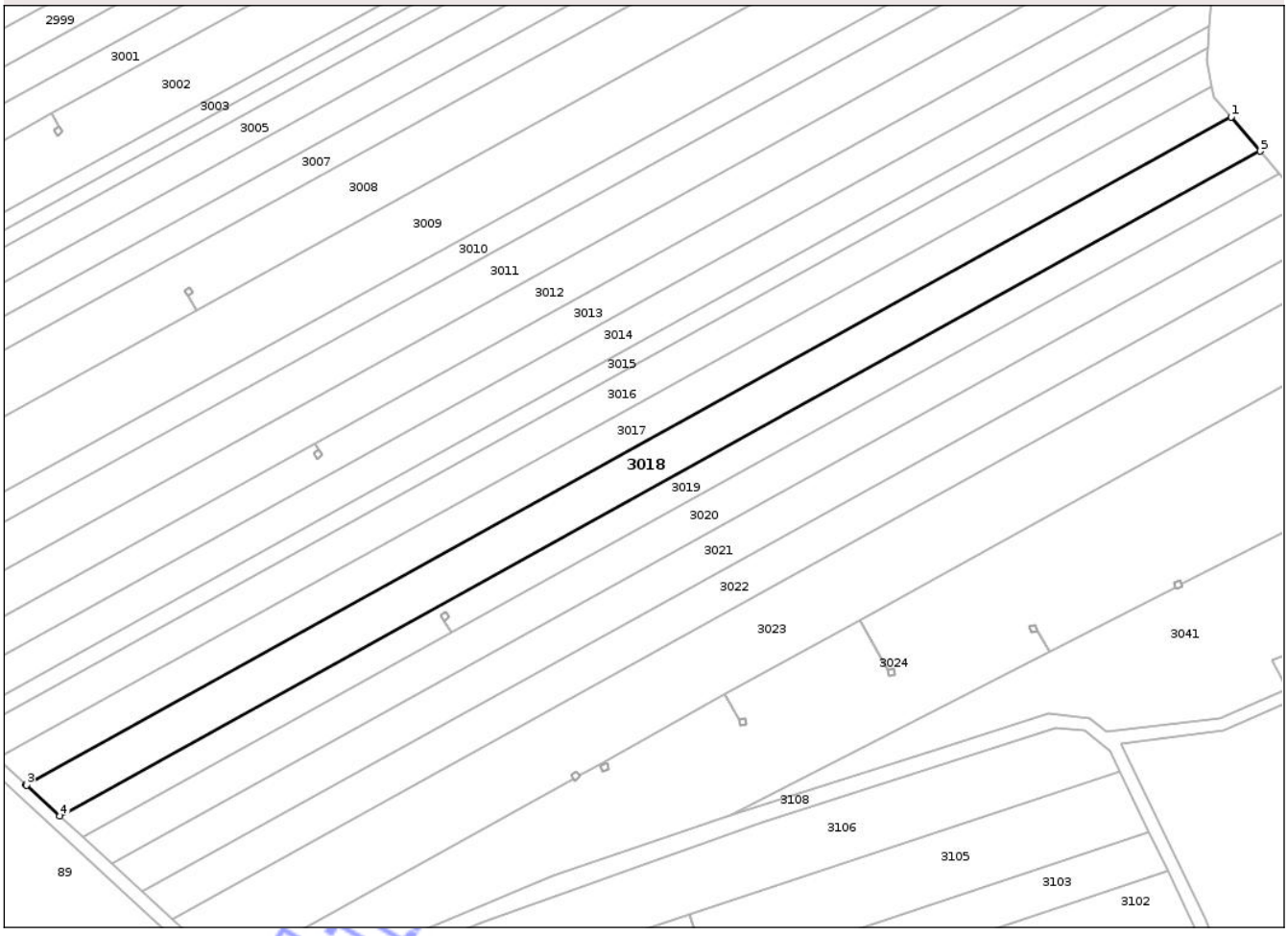

Date referitoare la teren

Crt	Categorie folosinţă	Intra vilan	Suprafaţa (mp)	Tarla	Parcelă	Nr. topo	Observaţii / Referinţe
1	arabil	NU	6.000	9/2	57	-	IDENTIC CU TARLA 11

Lungime Segmente

1) Valorile lungimilor segmentelor sunt obţinute din proiecţie în plan.

Punct început	X / Y	Punct sfârşit	X / Y	Lungime segment (** (m)
1	501.118,208 293.074,975	2	500.738,222 292.864,746	434.264
2	500.738,222 292.864,746	3	500.738,392 292.864,591	0.23
3	500.738,392 292.864,591	4	500.748,985 292.854,877	14.373
4	500.748,985 292.854,877	5	501.127,374 293.064,223	432.44
5	501.127,374 293.064,223	1	501.118,208 293.074,975	14.129

Document care conţine date cu caracter personal, protejat de prevederile Regulamentului (UE) nr. 679/2016 şi Legii 190/2018

**** Lungimile segmentelor sunt determinate în planul de proiecţie Stereo 70 şi sunt rotunjite la 1 milimetru.**
***** Distanţa dintre puncte este formată din segmente cumulate ce sunt mai mici decât valoarea 1 milimetru.**

Neutilizabil in circuitul civil

DATE DESPRE IMOBILUL NR. 3021

Oficiul de Cadastru şi Publicitate Imobiliară TELEORMAN
Biroul de Cadastru şi Publicitate Imobiliară Alexandria

A. Partea I. Descrierea imobilului

TEREN Extravilan

Adresa: Jud. Teleorman

Nr. Crt	Nr cadastral Nr. topografic	Suprafaţa* (mp)	Observaţii / Referinţe
A1		5.371	Sector cadastral:6 Teren neimprejmuit;

B. Partea II. Proprietari şi acte

Inscrieri privitoare la dreptul de proprietate şi alte drepturi reale		Referinţe
/		
Act Administrativ nr. 3400658, din 25/03/2004 emis de CJPSDDPAT TELEORMAN (CERTIFICAT DE DECES NR. 411733 DIN DATA DE 25.10.2003 ELIBERAT DE PRIMĂRIA DRĂGĂNEȘTI DE VEDE);		
B1	Intabulare, drept de PROPRIETATE, dobandit prin Reconstituire, cota actuala 1/1	A1
	1) **CRUȘILĂ EUGENIA**, DECEDATĂ DEFUNCT:Da	

C. Partea III. SARCINI .

Inscrieri privind dezmembramintele dreptului de proprietate, drepturi reale de garanţie şi sarcini	Referinţe
NU SUNT	

Neutilizabil în circuitul civil

Anexa Nr. 1 La Partea I

Teren

Nr cadastral	Suprafaţa (mp)*	Observaţii / Referinţe
	5.371	

* Suprafaţa este determinată in planul de proiecţie Stereo 70.

DETALII LINIARE IMOBIL

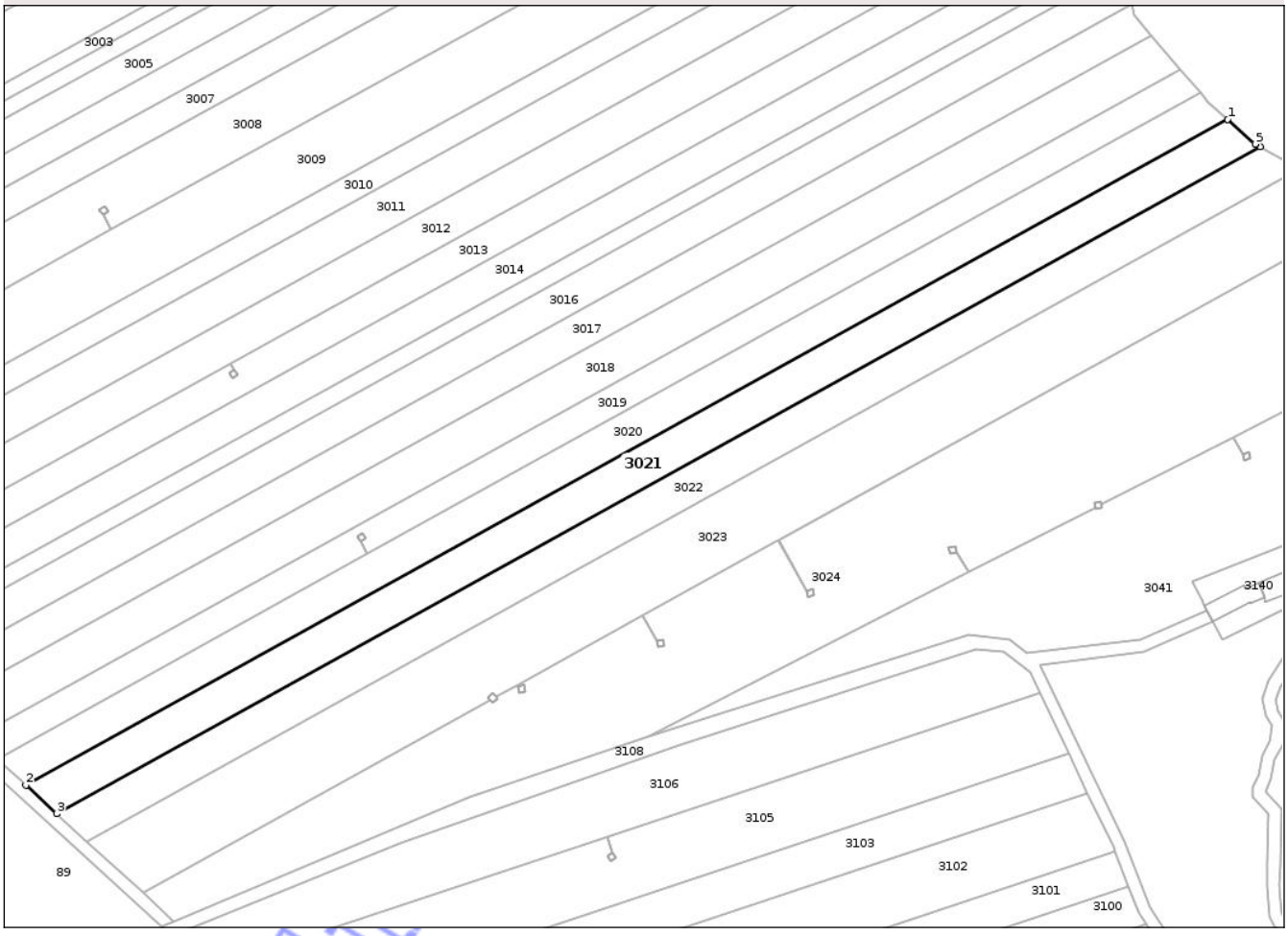

Date referitoare la teren

Crt	Categorie folosinţă	Intra vilan	Suprafaţa (mp)	Tarla	Parcelă	Nr. topo	Observaţii / Referinţe
1	arabil	NU	5.371	9/2	60	-	IDENTIC CU TARLA 9 ȘI PARCELA 62

Lungime Segmente
1) Valorile lungimilor segmentelor sunt obţinute din proiecţie în plan.

Punct început	X / Y	Punct sfârşit	X / Y	Lungime segment (** (m)
1	501.142,152 293.048,587	2	500.765,181 292.840,026	430.819
2	500.765,181 292.840,026	3	500.774,869 292.831,142	13.145
3	500.774,869 292.831,142	4	501.152,329 293.039,973	431.377
4	501.152,329 293.039,973	5	501.150,768 293.040,855	1.793
5	501.150,768 293.040,855	1	501.142,152 293.048,587	11.577

Document care conţine date cu caracter personal, protejat de prevederile Regulamentului (UE) nr. 679/2016 şi Legii 190/2018

**** Lungimile segmentelor sunt determinate în planul de proiecţie Stereo 70 şi sunt rotunjite la 1 milimetru.**
***** Distanţa dintre puncte este formată din segmente cumulate ce sunt mai mici decât valoarea 1 milimetru.**

Neutilizabil in circuitul civil

DATE DESPRE IMOBILUL NR. 3028

Oficiul de Cadastru şi Publicitate Imobiliară TELEORMAN
Biroul de Cadastru şi Publicitate Imobiliară Alexandria

A. Partea I. Descrierea imobilului

TEREN Extravilan

Adresa: Jud. Teleorman

Nr. Crt	Nr cadastral Nr. topografic	Suprafaţa* (mp)	Observaţii / Referinţe
A1		4	Sector cadastral:6 Teren neimprejmuit;

Construcţii

Crt	Nr cadastral Nr. topografic	Adresa	Observaţii / Referinţe
A1.1		Jud. Teleorman	Nr. niveluri:1; S. construita la sol:4 mp; S. construita desfasurata:4 mp; STÂLP BETON REȚEA ELECTRICĂ

B. Partea II. Proprietari şi acte

Inscrieri privitoare la dreptul de proprietate şi alte drepturi reale		Referinţe
/		
Act Administrativ nr. 2633, din 24/04/2024 emis de PRIMĂRIA COMUNEI DRĂGĂNEȘTI DE VEDE;		
B1	Inscrierea posesiei, drept de PROPRIETATE, dobandit prin Lege, cota actuala 1/1	A1, A1.1
	1) **NEIDENTIFICAT NEIDENTIFICAT**	
Act Normativ nr. 7, din 13/03/1996 emis de PARLAMENTUL ROMÂNIEI (art. 13 alin. 15);		
B2	Se notează mențiunea proprietar neidentificat	A1, A1.1

C. Partea III. SARCINI .

Inscrieri privind dezmembramintele dreptului de proprietate, drepturi reale de garanţie şi sarcini	Referinţe
NU SUNT	

Neutilizabil în circuitul civil

Anexa Nr. 1 La Partea I

Teren

Nr cadastral	Suprafaţa (mp)*	Observaţii / Referinţe
	4	

* Suprafaţa este determinată in planul de proiecţie Stereo 70.

DETALII LINIARE IMOBIL

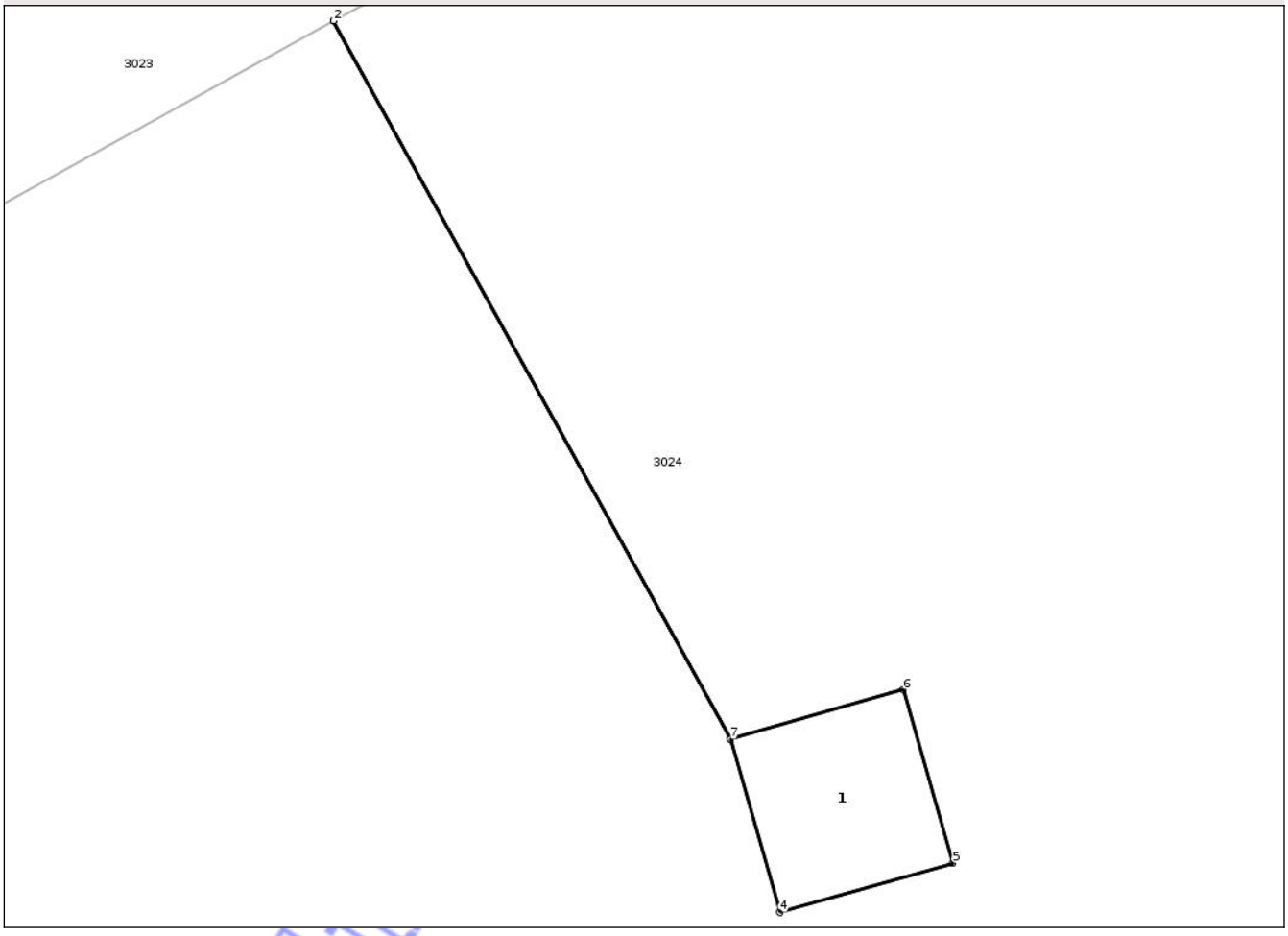

Date referitoare la teren

Crt	Categorie folosinţă	Intra vilan	Suprafaţa (mp)	Tarla	Parcelă	Nr. topo	Observaţii / Referinţe
1	curti constructii	NU	4	1	63	-	

Date referitoare la construcţii

Crt	Număr	Destinaţie construcţie	Supraf. (mp)	Situaţie juridică	Observaţii / Referinţe
A1.1		constructii industriale si edilitare	4	Cu acte	Nr. niveluri:1; S. construita la sol:4 mp; S. construita desfasurata:4 mp; STÂLP BETON REȚEA ELECTRICĂ

Lungime Segmente
1) Valorile lungimilor segmentelor sunt obţinute din proiecţie în plan.

Punct început	X / Y	Punct sfârşit	X / Y	Lungime segment (** (m)
1	500.958,626 292.893,106	2	500.958,624 292.893,105	0.002
2	500.958,624 292.893,105	3	500.963,038 292.885,127	9.118
3	500.963,038 292.885,127	4	500.963,587 292.883,204	2.0

Document care conţine date cu caracter personal, protejat de prevederile Regulamentului (UE) nr. 679/2016 şi Legii 190/2018

Punct început	X / Y	Punct sfârşit	X / Y	Lungime segment (** (m)
4	500.963,587 292.883,204	5	500.965,51 292.883,753	2.0
5	500.965,51 292.883,753	6	500.964,962 292.885,676	2.0
6	500.964,962 292.885,676	7	500.963,04 292.885,128	1.999
7	500.963,04 292.885,128	1	500.958,626 292.893,106	9.118

**** Lungimile segmentelor sunt determinate în planul de proiecţie Stereo 70 şi sunt rotunjite la 1 milimetru.**
***** Distanţa dintre puncte este formată din segmente cumulate ce sunt mai mici decât valoarea 1 milimetru.**

Neutilizabil in circuitul civil

DATE DESPRE IMOBILUL NR. 3029

Oficiul de Cadastru şi Publicitate Imobiliară TELEORMAN
Biroul de Cadastru şi Publicitate Imobiliară Alexandria

A. Partea I. Descrierea imobilului

TEREN Extravilan

Adresa: Jud. Teleorman

Nr. Crt	Nr cadastral Nr. topografic	Suprafaţa* (mp)	Observaţii / Referinţe
A1		4	Sector cadastral:6 Teren neimprejmuit;

Construcţii

Crt	Nr cadastral Nr. topografic	Adresa	Observaţii / Referinţe
A1.1		Jud. Teleorman	Nr. niveluri:1; S. construita la sol:4 mp; S. construita desfasurata:4 mp; STÂLP BETON REȚEA ELECTRICĂ

B. Partea II. Proprietari şi acte

Inscrieri privitoare la dreptul de proprietate şi alte drepturi reale		Referinţe
/		
Act Administrativ nr. 2633, din 24/04/2024 emis de PRIMĂRIA COMUNEI DRĂGĂNEȘTI DE VEDE;		
B1	Inscrierea posesiei, drept de PROPRIETATE, dobandit prin Lege, cota actuala 1/1	A1, A1.1
	1) **NEIDENTIFICAT NEIDENTIFICAT**	
Act Normativ nr. 7, din 13/03/1996 emis de PARLAMENTUL ROMÂNIEI (art. 13 alin. 15);		
B2	Se notează mențiunea proprietar neidentificat	A1, A1.1

C. Partea III. SARCINI .

Inscrieri privind dezmembramintele dreptului de proprietate, drepturi reale de garanţie şi sarcini	Referinţe
NU SUNT	

Neutilizabil în circuitul civil

Anexa Nr. 1 La Partea I

Teren

Nr cadastral	Suprafaţa (mp)*	Observaţii / Referinţe
	4	

* Suprafaţa este determinată in planul de proiecţie Stereo 70.

DETALII LINIARE IMOBIL

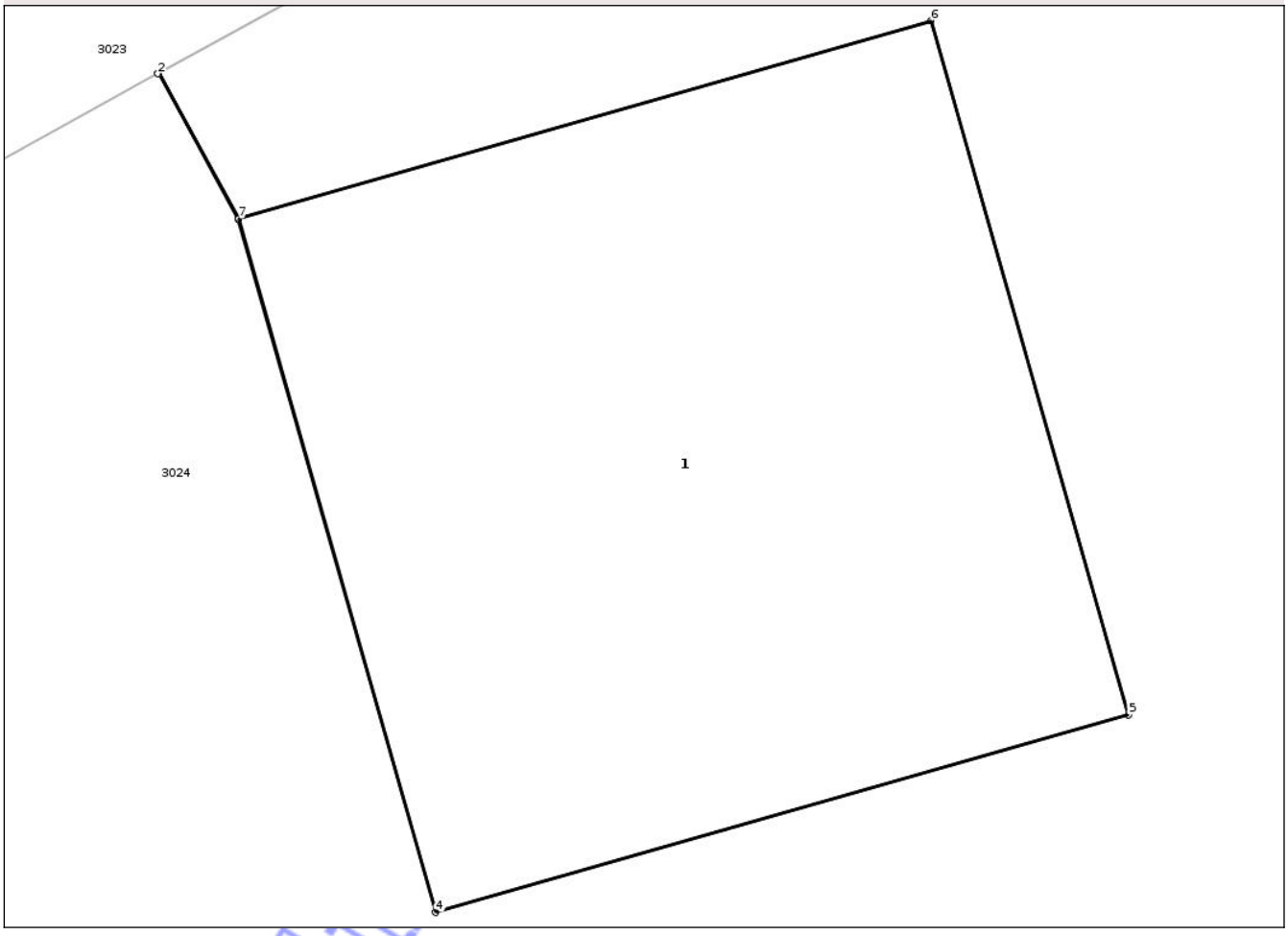

Date referitoare la teren

Crt	Categorie folosinţă	Intra vilan	Suprafaţa (mp)	Tarla	Parcelă	Nr. topo	Observaţii / Referinţe
1	curti constructii	NU	4	9/2	63	-	

Date referitoare la construcţii

Crt	Număr	Destinaţie construcţie	Supraf. (mp)	Situaţie juridică	Observaţii / Referinţe
A1.1		constructii industriale si edilitare	4	Cu acte	Nr. niveluri:1; S. construita la sol:4 mp; S. construita desfasurata:4 mp; STÂLP BETON REȚEA ELECTRICĂ

Lungime Segmente
1) Valorile lungimilor segmentelor sunt obţinute din proiecţie în plan.

Punct început	X / Y	Punct sfârşit	X / Y	Lungime segment (** (m)
1	500.919,237 292.871,311	2	500.919,235 292.871,311	0.002
2	500.919,235 292.871,311	3	500.919,457 292.870,909	0.459
3	500.919,457 292.870,909	4	500.920,006 292.868,986	2.0

Document care conţine date cu caracter personal, protejat de prevederile Regulamentului (UE) nr. 679/2016 şi Legii 190/2018

Punct început	X / Y	Punct sfârşit	X / Y	Lungime segment (** (m)
4	500.920,006 292.868,986	5	500.921,929 292.869,534	2.0
5	500.921,929 292.869,534	6	500.921,381 292.871,458	2.001
6	500.921,381 292.871,458	7	500.919,459 292.870,909	1.999
7	500.919,459 292.870,909	1	500.919,237 292.871,311	0.459

**** Lungimile segmentelor sunt determinate în planul de proiecţie Stereo 70 şi sunt rotunjite la 1 milimetru.**
***** Distanţa dintre puncte este formată din segmente cumulate ce sunt mai mici decât valoarea 1 milimetru.**

Neutilizabil in circuitul civil

DATE DESPRE IMOBILUL NR. 1527

Oficiul de Cadastru şi Publicitate Imobiliară TELEORMAN
Biroul de Cadastru şi Publicitate Imobiliară Alexandria

A. Partea I. Descrierea imobilului

TEREN Intravilan

Adresa: Loc. Vacaresti, Calea Roșiori, Nr. 68, Jud. Teleorman

Nr. Crt	Nr cadastral Nr. topografic	Suprafaţa* (mp)	Observaţii / Referinţe
A1		Din acte: 465 Masurata: 541	Sector cadastral:27 Teren neimprejmuit;

Construcţii

Crt	Nr cadastral Nr. topografic	Adresa	Observaţii / Referinţe
A1.1		Loc. Vacaresti, Calea Roșiori, Nr. 68, Jud. Teleorman	Nr. niveluri:1; S. construita la sol:78 mp; S. construita desfasurata:78 mp; LOCUINȚĂ P
A1.2		Loc. Vacaresti, Calea Roșiori, Nr. 68, Jud. Teleorman	Nr. niveluri:1; S. construita la sol:24 mp; S. construita desfasurata:24 mp; ANEXĂ
A1.3		Loc. Vacaresti, Calea Roșiori, Nr. 68, Jud. Teleorman	Nr. niveluri:1; S. construita la sol:20 mp; S. construita desfasurata:20 mp; ANEXĂ

B. Partea II. Proprietari şi acte

Inscrieri privitoare la dreptul de proprietate şi alte drepturi reale		Referinţe
/		
Act Administrativ nr. 18, din 27/09/2012 emis de PRIMĂRIA DRĂGĂNEȘTI DE VEDE;		
B1	Intabulare, drept de PROPRIETATE DOMENIU PRIVAT, dobandit prin Lege, cota actuala 1/1	A1
	1) **COMUNA DRĂGĂNEȘTI DE VEDE**, CIF:6853287	
Hotarare Judecatoreasca nr. 255, din 28/03/2023 emis de JUDECĂTORIA ROȘIORII DE VEDE (SENTINTA CIVILA NR. 749 DIN DATA DE 26.04.2018 EMISA DE JUDECATORIA ROSIORII DE VEDE; CONTRACT DE CONCESIUNE NR. 1452 DIN DATA DE 08.12.1995 EMIS DE PRIMARIA DRAGANESTI DE VEDE);		
B2	Intabulare, drept de PROPRIETATE cu titlu de cumpărare, bun propriu, dobandit prin Hotarare Judecatoreasca, cota actuala 1/1	A1.1, A1.2, A1.3
	1) **MODRIGALA IOANA**	

C. Partea III. SARCINI

Inscrieri privind dezmembramintele dreptului de proprietate, drepturi reale de garanţie şi sarcini		Referinţe
/		
Act Administrativ nr. 1452, din 08/12/1995 emis de PRIMĂRIA DRĂGĂNEȘTI DE VEDE;		
C1	Intabulare, drept de CONCESIUNESE ÎNSCRIE DREPTUL DE CONCESIUNE PENTRU O PERIOADĂ DE 99 DE ANI, ÎNCEPÂND CU DATA DE 08.12.1995, ÎN FAVOAREA LUI:, dobandit prin Lege, cota actuala 1/1	A1
	1) **TĂNASE GEORGE**, LIPSĂ CNP	
Hotarare Judecatoreasca nr. 255, din 28/03/2023 emis de JUDECĂTORIA ROȘIORII DE VEDE (SENTINTA CIVILA NR. 749 DIN DATA DE 26.04.2018 EMISA DE JUDECATORIA ROSIORII DE VEDE; CONTRACT DE CONCESIUNE NR. 1452 DIN DATA DE 08.12.1995 EMIS DE PRIMARIA DRAGANESTI DE VEDE);		
C2	Intabulare, drept de IPOTECA LEGALA, Valoare:0 IPOTECĂ LEGALĂ REPREZENTÂND PLATA RENTEI ÎN BANI CORESPUNZĂTOARE ÎNTREȚINERII NEEXECUTATE ÎN FAVOAREA LUI:, dobandit prin Lege, cota actuala 1/1	A1.1, A1.2, A1.3
	1) **SIMION ELISABETA** 2) **SIMION GHEORGHE**	

Neutilizabil în circuitul civil

Anexa Nr. 1 La Partea I

Teren

Nr cadastral	Suprafaţa (mp)*	Observaţii / Referinţe
	Din acte: 465 Masurata: 541	

* Suprafaţa este determinată in planul de proiecţie Stereo 70.

DETALII LINIARE IMOBIL

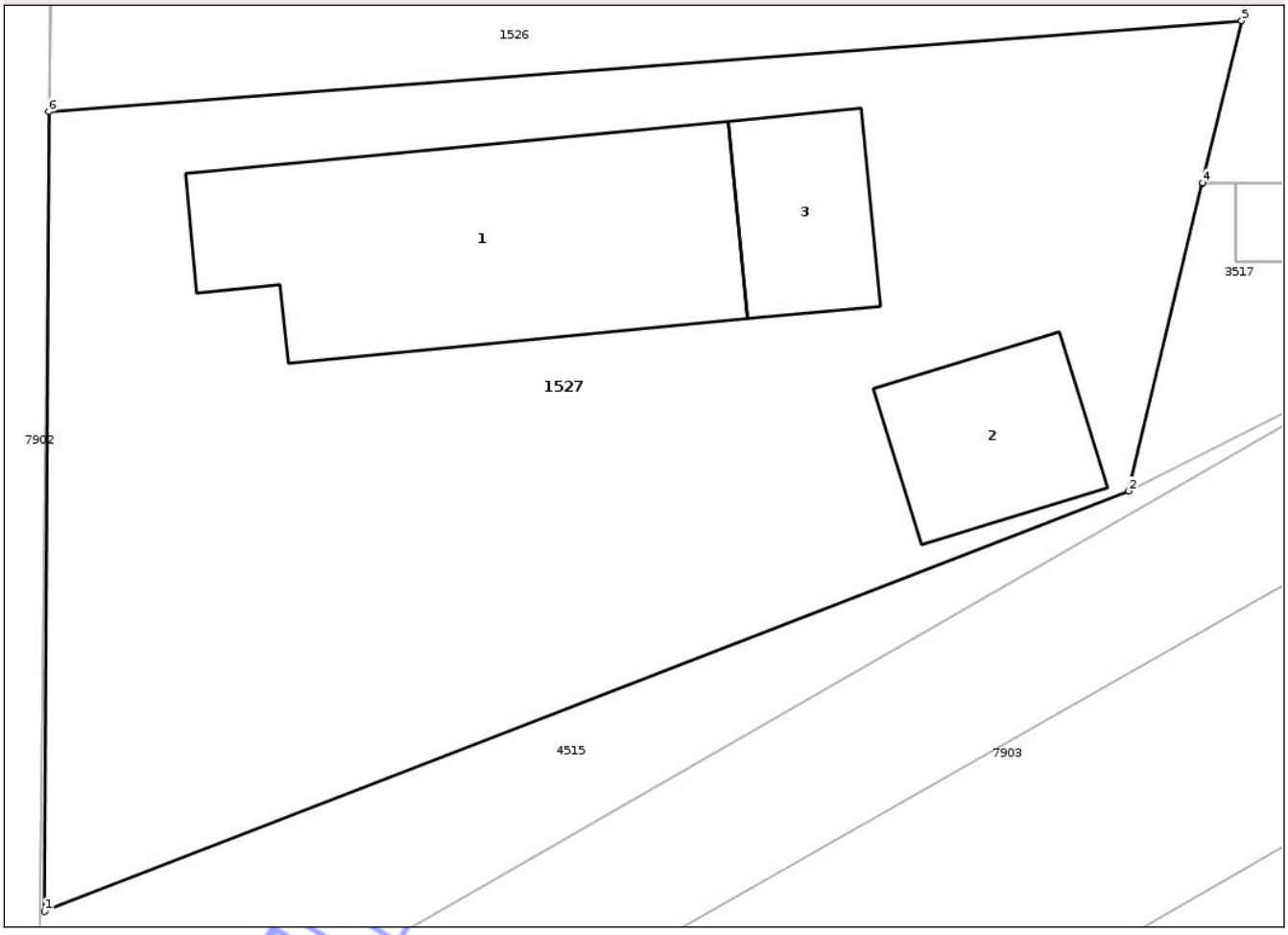

Date referitoare la teren

Crt	Categorie folosinţă	Intra vilan	Suprafaţa (mp)	Tarla	Parcelă	Nr. topo	Observaţii / Referinţe
1	curti constructii	DA	541	14/1	29	-	

Date referitoare la construcţii

Crt	Număr	Destinaţie construcţie	Supraf. (mp)	Situaţie juridică	Observaţii / Referinţe
A1.1		constructii de locuinte	78	Cu acte	Nr. niveluri:1; S. construita la sol:78 mp; S. construita desfasurata:78 mp; LOCUINȚĂ P
A1.2		constructii anexa	24	Cu acte	Nr. niveluri:1; S. construita la sol:24 mp; S. construita desfasurata:24 mp; ANEXĂ
A1.3		constructii anexa	20	Cu acte	Nr. niveluri:1; S. construita la sol:20 mp; S. construita desfasurata:20 mp; ANEXĂ

Lungime Segmente

1) Valorile lungimilor segmentelor sunt obţinute din proiecţie în plan.

Punct început	X / Y	Punct sfârşit	X / Y	Lungime segment (** (m)
1	501.754,945 291.742,544	2	501.784,917 291.754,169	32.147

Document care conţine date cu caracter personal, protejat de prevederile Regulamentului (UE) nr. 679/2016 şi Legii 190/2018

Punct început	X / Y	Punct sfârşit	X / Y	Lungime segment (** (m)
2	501.784,917 291.754,169	3	501.786,963 291.762,664	8.738
3	501.786,963 291.762,664	4	501.786,968 291.762,684	0.021
4	501.786,968 291.762,684	5	501.788,048 291.767,168	4.612
5	501.788,048 291.767,168	6	501.755,058 291.764,656	33.085
6	501.755,058 291.764,656	1	501.754,945 291.742,544	22.112

**** Lungimile segmentelor sunt determinate în planul de proiecţie Stereo 70 şi sunt rotunjite la 1 milimetru.**
***** Distanţa dintre puncte este formată din segmente cumulate ce sunt mai mici decât valoarea 1 milimetru.**

Neutilizabil in circuitul civil

DATE DESPRE IMOBILUL NR. 1530

Oficiul de Cadastru şi Publicitate Imobiliară TELEORMAN
Biroul de Cadastru şi Publicitate Imobiliară Alexandria

A. Partea I. Descrierea imobilului

TEREN Intravilan

Adresa: Loc. Vacaresti, Jud. Teleorman

Nr. Crt	Nr cadastral Nr. topografic	Suprafaţa* (mp)	Observaţii / Referinţe
A1	20060	Din acte: 1.005 Masurata: 971	Sector cadastral:27 Teren neimprejmuit;

B. Partea II. Proprietari şi acte

Inscrieri privitoare la dreptul de proprietate şi alte drepturi reale		Referinţe
31439 / 16/04/2019		
Act Notarial nr. Contract de vanzare aut.nr.578, din 12/04/2019 emis de Barbu Mircea-Razvan;		
B4	Intabulare, drept de PROPRIETATEcu titlul de drept cumparare,bun propriu, dobandit prin Conventie, cota actuala 1/1, cota initiala 1/1	A1
	1) **TĂNASE MARIANA**	

C. Partea III. SARCINI .

Inscrieri privind dezmembramintele dreptului de proprietate, drepturi reale de garanţie şi sarcini	Referinţe
NU SUNT	

Neutilizabil în circuitul civil

Anexa Nr. 1 La Partea I

Teren

Nr cadastral	Suprafaţa (mp)*	Observaţii / Referinţe
20060	Din acte: 1.005 Masurata: 971	

* Suprafaţa este determinată in planul de proiecţie Stereo 70.

DETALII LINIARE IMOBIL

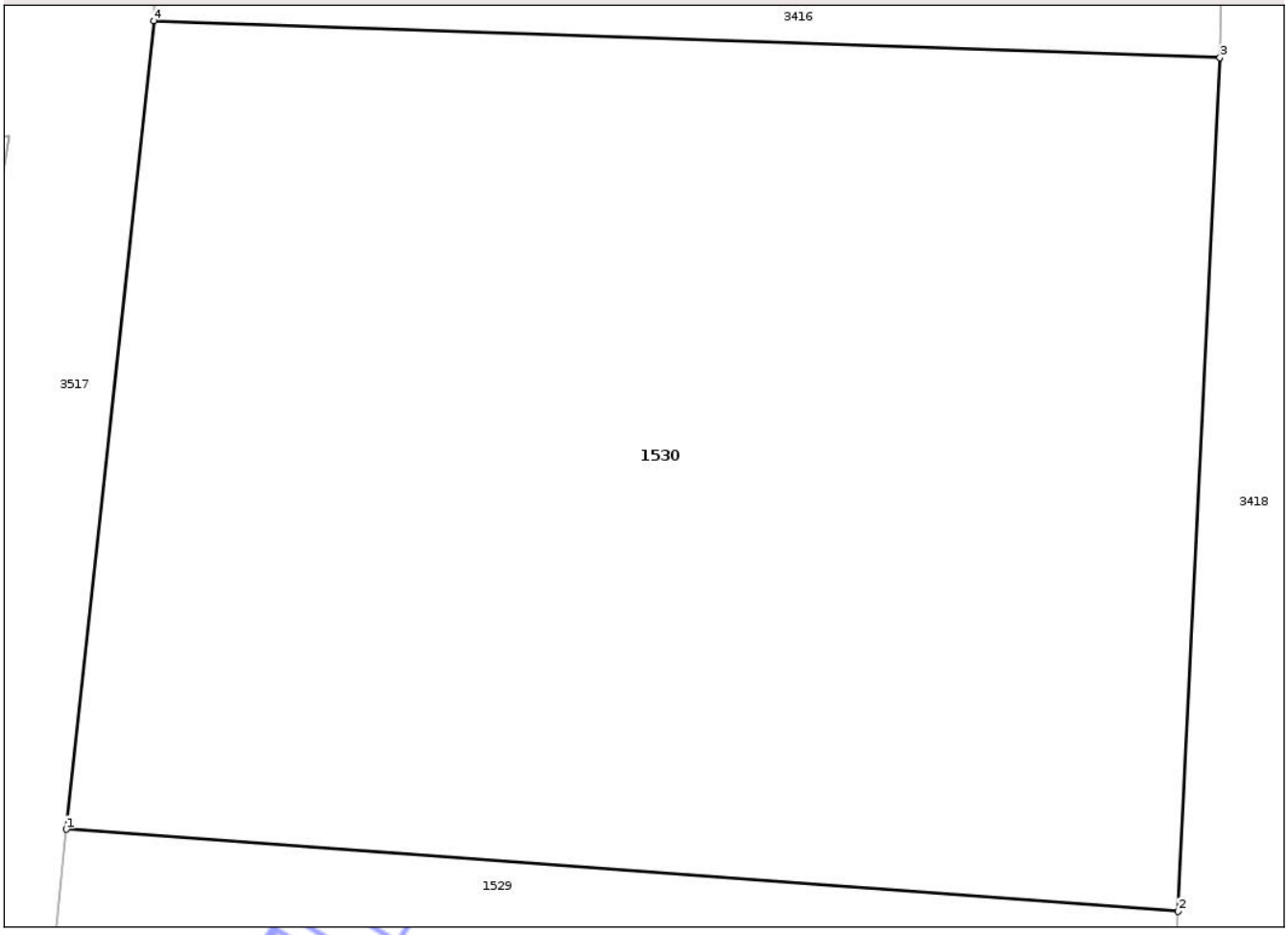

Date referitoare la teren

Crt	Categorie folosinţă	Intra vilan	Suprafaţa (mp)	Tarla	Parcelă	Nr. topo	Observaţii / Referinţe
1	arabil	DA	971	14/2	1/3	-	

Lungime Segmente
1) Valorile lungimilor segmentelor sunt obţinute din proiecţie în plan.

Punct început	X / Y	Punct sfârşit	X / Y	Lungime segment (** (m)
1	501.800,669 291.822,722	2	501.837,012 291.820,039	36.442
2	501.837,012 291.820,039	3	501.838,388 291.847,943	27.938
3	501.838,388 291.847,943	4	501.803,535 291.849,152	34.874
4	501.803,535 291.849,152	1	501.800,669 291.822,722	26.585

Document care conţine date cu caracter personal, protejat de prevederile Regulamentului (UE) nr. 679/2016 şi Legii 190/2018

**** Lungimile segmentelor sunt determinate în planul de proiecţie Stereo 70 şi sunt rotunjite la 1 milimetru.**
***** Distanţa dintre puncte este formată din segmente cumulate ce sunt mai mici decât valoarea 1 milimetru.**

Neutilizabil in circuitul civil

DATE DESPRE IMOBILUL NR. 1789

Oficiul de Cadastru şi Publicitate Imobiliară TELEORMAN
Biroul de Cadastru şi Publicitate Imobiliară Alexandria

A. Partea I. Descrierea imobilului

TEREN Extravilan

Adresa: Jud. Teleorman

Nr. Crt	Nr cadastral Nr. topografic	Suprafaţa* (mp)	Observaţii / Referinţe
A1		2.094	Sector cadastral:2 Teren neimprejmuit;

B. Partea II. Proprietari şi acte

Inscrieri privitoare la dreptul de proprietate şi alte drepturi reale		Referinţe
/		
Act Administrativ nr. 2633, din 24/04/2024 emis de PRIMĂRIA COMUNEI DRĂGĂNEȘTI DE VEDE ;		
B1	Inscrierea posesiei, drept de PROPRIETATE, dobandit prin Lege, cota actuala 1/1	A1
	1) **NEIDENTIFICAT NEIDENTIFICAT**, CIF:0000000000000	
Act Normativ nr. 7, din 13/03/1996 emis de PARLAMENTUL ROMÂNIEI (art. 13 alin. 14);		
B2	Se notează mențiunea proprietar neidentificat	A1

C. Partea III. SARCINI .

Inscrieri privind dezmembramintele dreptului de proprietate, drepturi reale de garanţie şi sarcini	Referinţe
NU SUNT	

Neutilizabil în circuitul civil

Anexa Nr. 1 La Partea I

Teren

Nr cadastral	Suprafaţa (mp)*	Observaţii / Referinţe
	2.094	

* Suprafaţa este determinată in planul de proiecţie Stereo 70.

DETALII LINIARE IMOBIL



Date referitoare la teren

Crt	Categorie folosinţă	Intra vilan	Suprafaţa (mp)	Tarla	Parcelă	Nr. topo	Observaţii / Referinţe
1	neproductiv	NU	2.094	10	50	-	

Lungime Segmente
1) Valorile lungimilor segmentelor sunt obţinute din proiecţie în plan.

Punct început	X / Y	Punct sfârşit	X / Y	Lungime segment (** (m)
1	500.274,982 291.742,708	2	500.240,058 291.745,822	35.063
2	500.240,058 291.745,822	3	500.169,2 291.708,908	79.897
3	500.169,2 291.708,908	4	500.142,744 291.674,433	43.456
4	500.142,744 291.674,433	5	500.158,182 291.682,011	17.198
5	500.158,182 291.682,011	6	500.188,413 291.698,804	34.582

Document care conţine date cu caracter personal, protejat de prevederile Regulamentului (UE) nr. 679/2016 şi Legii 190/2018

Punct început	X / Y	Punct sfârşit	X / Y	Lungime segment (** (m)
6	500.188,413 291.698,804	1	500.274,982 291.742,708	97.066

** Lungimile segmentelor sunt determinate în planul de proiecţie Stereo 70 şi sunt rotunjite la 1 milimetru.
*** Distanţa dintre puncte este formată din segmente cumulate ce sunt mai mici decât valoarea 1 milimetru.

Neutilizabil in circuitul civil

DATE DESPRE IMOBILUL NR. 2105

Oficiul de Cadastru şi Publicitate Imobiliară TELEORMAN
Biroul de Cadastru şi Publicitate Imobiliară Alexandria

A. Partea I. Descrierea imobilului

TEREN Extravilan

Adresa: Jud. Teleorman

Nr. Crt	Nr cadastral Nr. topografic	Suprafaţa* (mp)	Observaţii / Referinţe
A1		5	Sector cadastral:28 Teren neimprejmuit;

Construcţii

Crt	Nr cadastral Nr. topografic	Adresa	Observaţii / Referinţe
A1.1		Jud. Teleorman	Nr. niveluri:1; S. construita la sol:5 mp; S. construita desfasurata:5 mp; STÂLP BETON REȚEA ELECTRICĂ

B. Partea II. Proprietari şi acte

Inscrieri privitoare la dreptul de proprietate şi alte drepturi reale		Referinţe
/		
Act Administrativ nr. 2633, din 24/04/2024 emis de PRIMĂRIA COMUNEI DRĂGĂNEȘTI DE VEDE ;		
B1	Inscrierea posesiei, drept de PROPRIETATE, dobandit prin Lege, cota actuala 1/1	A1, A1.1
	1) **NEIDENTIFICAT NEIDENTIFICAT**	
Act Normativ nr. 7, din 13/03/1996 emis de PARLAMENTUL ROMÂNIEI (art. 13 alin. 15);		
B2	Se notează mențiunea proprietar neidentificat	A1, A1.1

C. Partea III. SARCINI .

Inscrieri privind dezmembramintele dreptului de proprietate, drepturi reale de garanţie şi sarcini	Referinţe
NU SUNT	

Neutilizabil în circuitul civil

Anexa Nr. 1 La Partea I

Teren

Nr cadastral	Suprafaţa (mp)*	Observaţii / Referinţe
	5	

* Suprafaţa este determinată in planul de proiecţie Stereo 70.

DETALII LINIARE IMOBIL

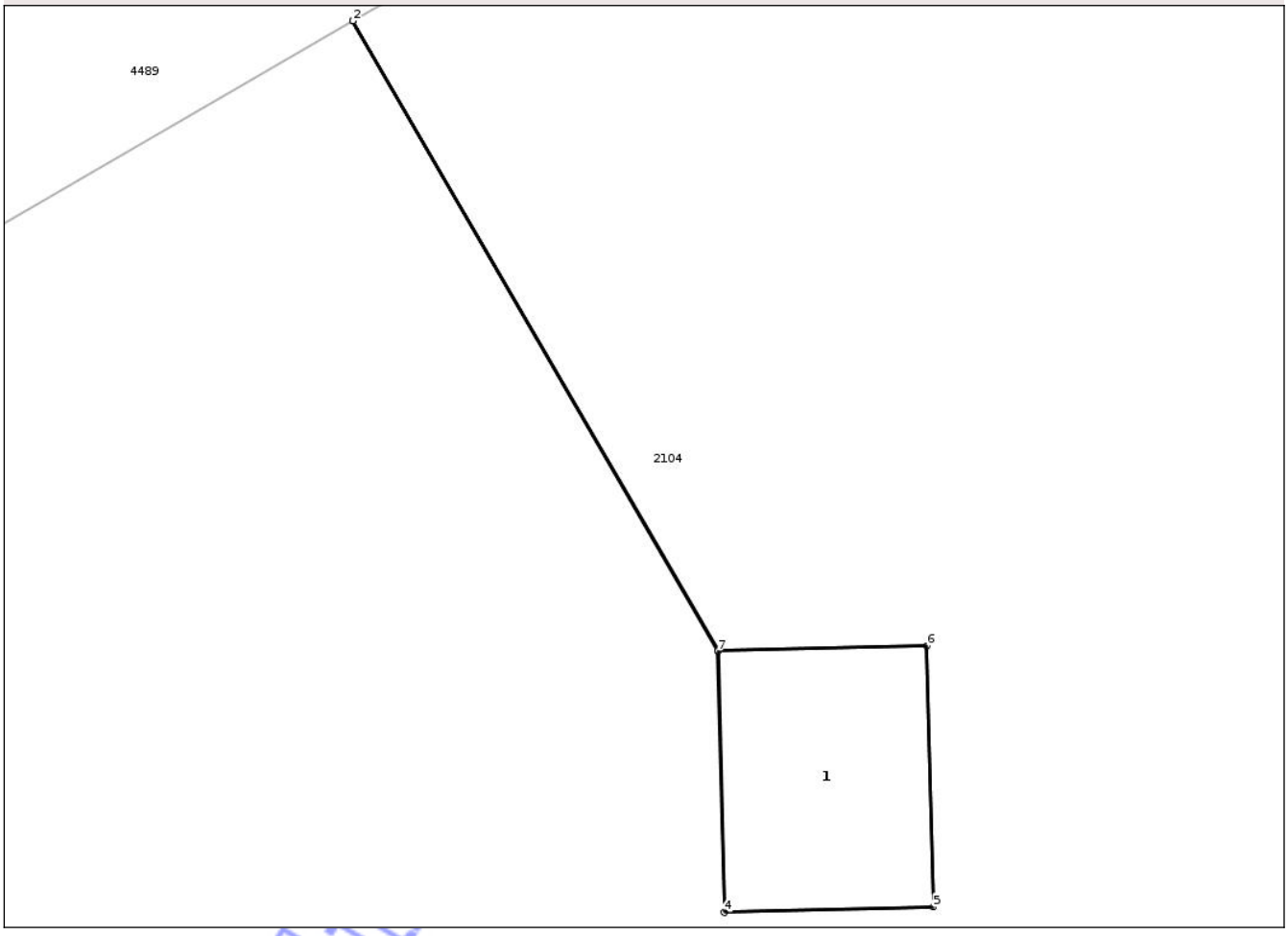

Date referitoare la teren

Crt	Categorie folosinţă	Intra vilan	Suprafaţa (mp)	Tarla	Parcelă	Nr. topo	Observaţii / Referinţe
1	curti constructii	NU	5	15/1	14	-	

Date referitoare la construcţii

Crt	Număr	Destinaţie construcţie	Supraf. (mp)	Situaţie juridică	Observaţii / Referinţe
A1.1		constructii industriale si edilitare	5	Cu acte	Nr. niveluri:1; S. construita la sol:5 mp; S. construita desfasurata:5 mp; STÂLP BETON REȚEA ELECTRICĂ

Lungime Segmente
1) Valorile lungimilor segmentelor sunt obţinute din proiecţie în plan.

Punct început	X / Y	Punct sfârşit	X / Y	Lungime segment (** (m)
1	502.576,122 292.196,492	2	502.576,121 292.196,491	0.001
2	502.576,121 292.196,491	3	502.579,618 292.190,462	6.97
3	502.579,618 292.190,462	4	502.579,682 292.187,963	2.5

Document care conţine date cu caracter personal, protejat de prevederile Regulamentului (UE) nr. 679/2016 şi Legii 190/2018

Punct început	X / Y	Punct sfârşit	X / Y	Lungime segment (** (m)
4	502.579,682 292.187,963	5	502.581,681 292.188,014	2.0
5	502.581,681 292.188,014	6	502.581,618 292.190,513	2.5
6	502.581,618 292.190,513	7	502.579,62 292.190,462	1.999
7	502.579,62 292.190,462	1	502.576,122 292.196,492	6.971

**** Lungimile segmentelor sunt determinate în planul de proiecţie Stereo 70 şi sunt rotunjite la 1 milimetru.**
***** Distanţa dintre puncte este formată din segmente cumulate ce sunt mai mici decât valoarea 1 milimetru.**

Neutilizabil in circuitul civil

DATE DESPRE IMOBILUL NR. 2107

Oficiul de Cadastru şi Publicitate Imobiliară TELEORMAN
Biroul de Cadastru şi Publicitate Imobiliară Alexandria

A. Partea I. Descrierea imobilului

TEREN Extravilan

Adresa: Jud. Teleorman

Nr. Crt	Nr cadastral Nr. topografic	Suprafaţa* (mp)	Observaţii / Referinţe
A1		5	Sector cadastral:28 Teren neimprejmuit;

Construcţii

Crt	Nr cadastral Nr. topografic	Adresa	Observaţii / Referinţe
A1.1		Jud. Teleorman	Nr. niveluri:1; S. construita la sol:5 mp; S. construita desfasurata:5 mp; STÂLP BETON REȚEA ELECTRICĂ

B. Partea II. Proprietari şi acte

Inscrieri privitoare la dreptul de proprietate şi alte drepturi reale		Referinţe
/		
Act Administrativ nr. 2633, din 24/04/2024 emis de PRIMĂRIA COMUNEI DRĂGĂNEȘTI DE VEDE ;		
B1	Inscrierea posesiei, drept de PROPRIETATE, dobandit prin Lege, cota actuala 1/1	A1, A1.1
	1) **NEIDENTIFICAT NEIDENTIFICAT**	
Act Normativ nr. 7, din 13/03/1996 emis de PARLAMENTUL ROMÂNIEI (art. 13 alin. 15);		
B2	Se notează mențiunea proprietar neidentificat	A1, A1.1

C. Partea III. SARCINI .

Inscrieri privind dezmembramintele dreptului de proprietate, drepturi reale de garanţie şi sarcini	Referinţe
NU SUNT	

Neutilizabil în circuitul civil

Anexa Nr. 1 La Partea I

Teren

Nr cadastral	Suprafaţa (mp)*	Observaţii / Referinţe
	5	

* Suprafaţa este determinată in planul de proiecţie Stereo 70.

DETALII LINIARE IMOBIL

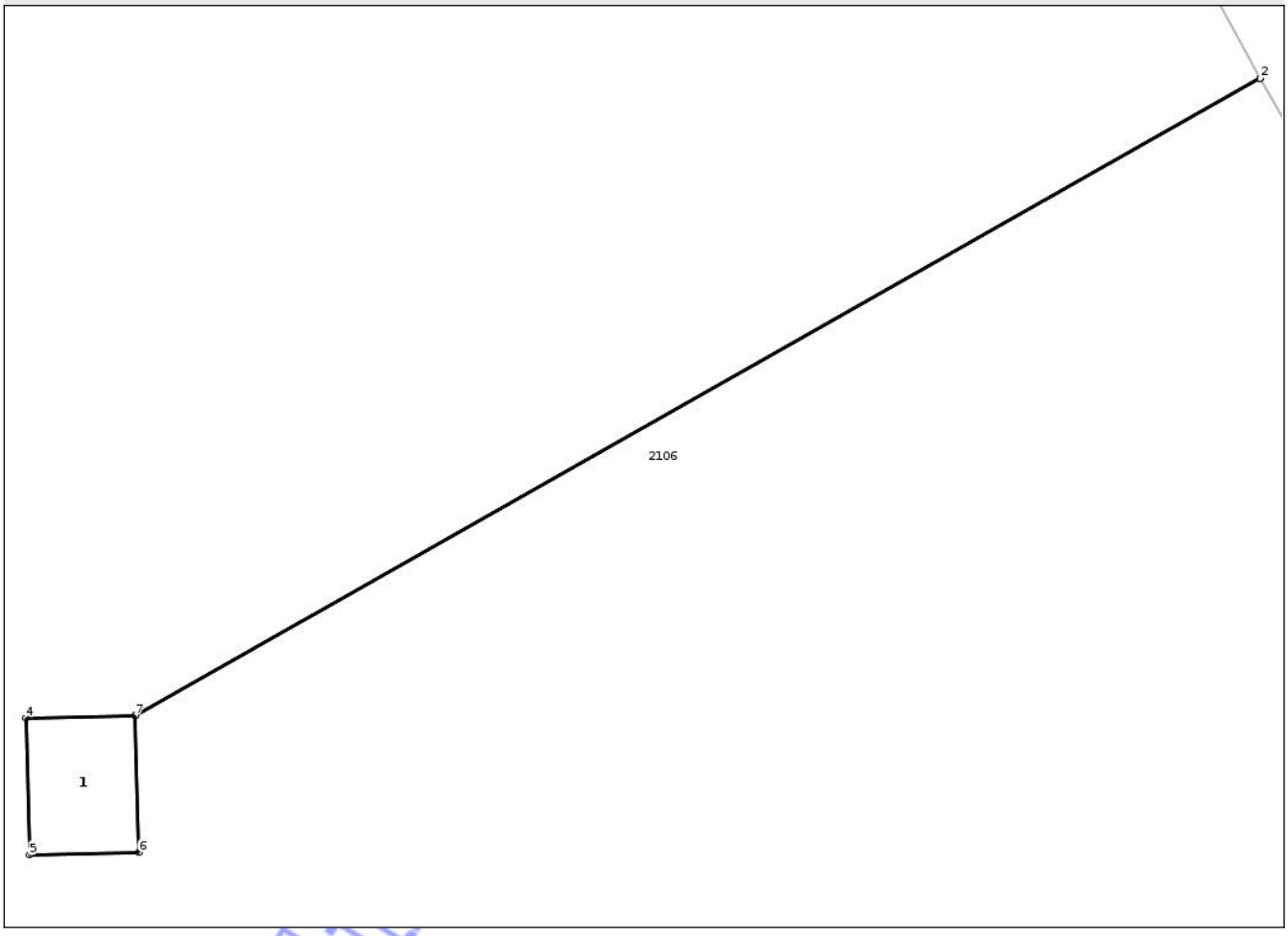

Date referitoare la teren

Crt	Categorie folosinţă	Intra vilan	Suprafaţa (mp)	Tarla	Parcelă	Nr. topo	Observaţii / Referinţe
1	curti constructii	NU	5	15/1	15	-	

Date referitoare la construcţii

Crt	Număr	Destinaţie construcţie	Supraf. (mp)	Situaţie juridică	Observaţii / Referinţe
A1.1		constructii industriale si edilitare	5	Cu acte	Nr. niveluri:1; S. construita la sol:5 mp; S. construita desfasurata:5 mp; STÂLP BETON REȚEA ELECTRICĂ

Lungime Segmente
1) Valorile lungimilor segmentelor sunt obţinute din proiecţie în plan.

Punct început	X / Y	Punct sfârşit	X / Y	Lungime segment (** (m)
1	502.661,286 292.205,686	2	502.661,285 292.205,687	0.001
2	502.661,285 292.205,687	3	502.640,709 292.194,05	23.639
3	502.640,709 292.194,05	4	502.638,71 292.193,999	2.0

Document care conţine date cu caracter personal, protejat de prevederile Regulamentului (UE) nr. 679/2016 şi Legii 190/2018

Punct început	X / Y	Punct sfârşit	X / Y	Lungime segment (** (m)
4	502.638,71 292.193,999	5	502.638,774 292.191,5	2.5
5	502.638,774 292.191,5	6	502.640,773 292.191,551	2.0
6	502.640,773 292.191,551	7	502.640,709 292.194,048	2.498
7	502.640,709 292.194,048	1	502.661,286 292.205,686	23.64

**** Lungimile segmentelor sunt determinate în planul de proiecţie Stereo 70 şi sunt rotunjite la 1 milimetru.**
***** Distanţa dintre puncte este formată din segmente cumulate ce sunt mai mici decât valoarea 1 milimetru.**

Neutilizabil in circuitul civil

DATE DESPRE IMOBILUL NR. 2109

Oficiul de Cadastru şi Publicitate Imobiliară TELEORMAN
Biroul de Cadastru şi Publicitate Imobiliară Alexandria

A. Partea I. Descrierea imobilului

TEREN Extravilan

Adresa: Jud. Teleorman

Nr. Crt	Nr cadastral Nr. topografic	Suprafaţa* (mp)	Observaţii / Referinţe
A1		5	Sector cadastral:28 Teren neimprejmuit;

Construcţii

Crt	Nr cadastral Nr. topografic	Adresa	Observaţii / Referinţe
A1.1		Jud. Teleorman	Nr. niveluri:1; S. construita la sol:5 mp; S. construita desfasurata:5 mp; STÂLP BETON REȚEA ELECTRICĂ

B. Partea II. Proprietari şi acte

Inscrieri privitoare la dreptul de proprietate şi alte drepturi reale		Referinţe
/		
Act Administrativ nr. 2633, din 24/04/2024 emis de PRIMĂRIA COMUNEI DRĂGĂNEȘTI DE VEDE ;		
B1	Inscrierea posesiei, drept de PROPRIETATE, dobandit prin Lege, cota actuala 1/1	A1, A1.1
	1) **NEIDENTIFICAT NEIDENTIFICAT**	
Act Normativ nr. 7, din 13/03/1996 emis de PARLAMENTUL ROMÂNIEI (art. 13 alin. 15);		
B2	Se notează mențiunea proprietar neidentificat	A1, A1.1

C. Partea III. SARCINI .

Inscrieri privind dezmembramintele dreptului de proprietate, drepturi reale de garanţie şi sarcini	Referinţe
NU SUNT	

Neutilizabil în circuitul civil

Anexa Nr. 1 La Partea I

Teren

Nr cadastral	Suprafaţa (mp)*	Observaţii / Referinţe
	5	

* Suprafaţa este determinată in planul de proiecţie Stereo 70.

DETALII LINIARE IMOBIL

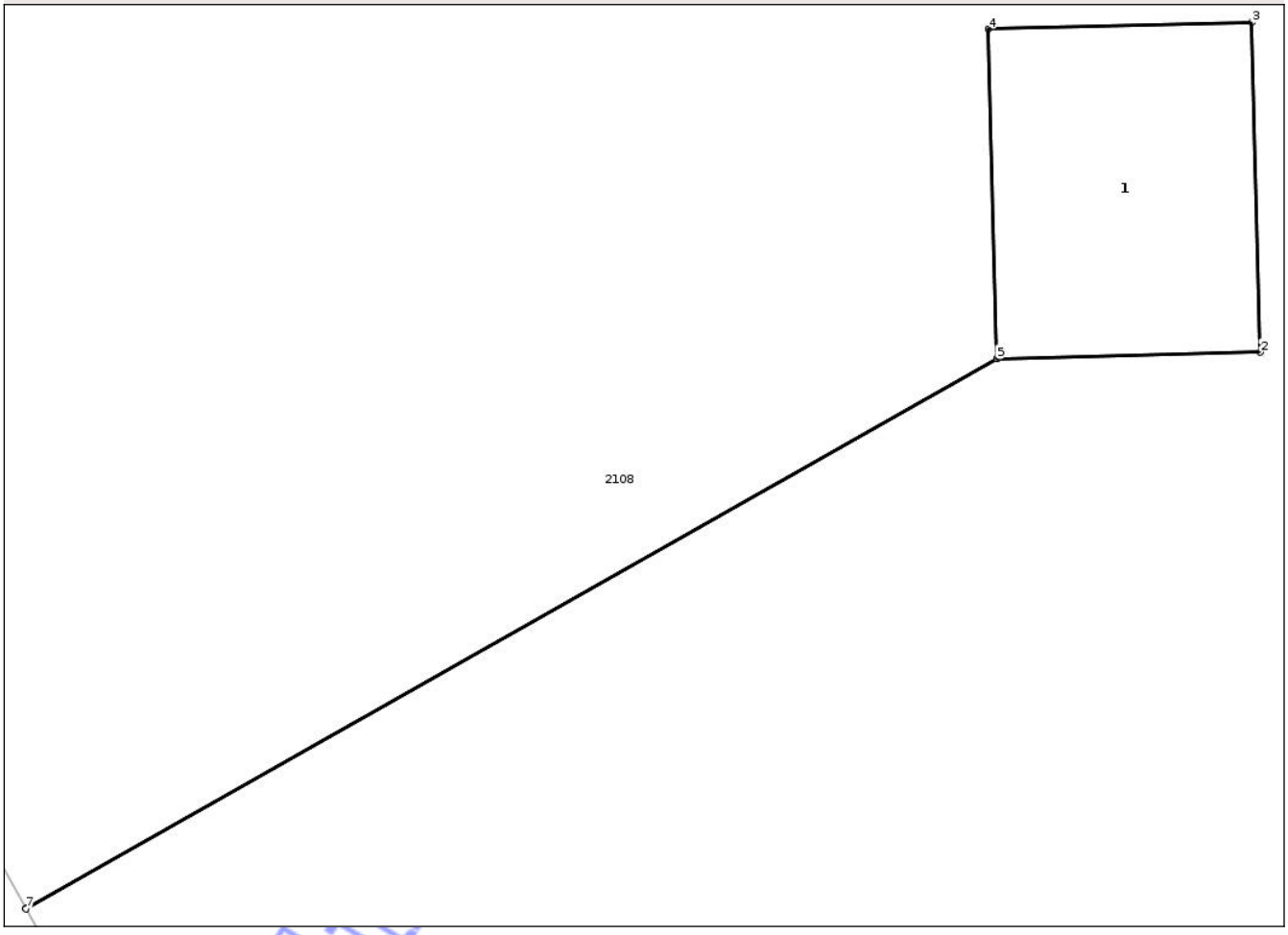

Date referitoare la teren

Crt	Categorie folosinţă	Intra vilan	Suprafaţa (mp)	Tarla	Parcelă	Nr. topo	Observaţii / Referinţe
1	curti constructii	NU	5	15/1	16	-	

Date referitoare la construcţii

Crt	Număr	Destinaţie construcţie	Supraf. (mp)	Situaţie juridică	Observaţii / Referinţe
A1.1		constructii industriale si edilitare	5	Cu acte	Nr. niveluri:1; S. construita la sol:5 mp; S. construita desfasurata:5 mp; STÂLP BETON REȚEA ELECTRICĂ

Lungime Segmente
1) Valorile lungimilor segmentelor sunt obţinute din proiecţie în plan.

Punct început	X / Y	Punct sfârşit	X / Y	Lungime segment (** (m)
1	502.699,69 292.192,111	2	502.701,689 292.192,162	2.0
2	502.701,689 292.192,162	3	502.701,625 292.194,661	2.5
3	502.701,625 292.194,661	4	502.699,626 292.194,61	2.0

Document care conţine date cu caracter personal, protejat de prevederile Regulamentului (UE) nr. 679/2016 şi Legii 190/2018

Punct început	X / Y	Punct sfârşit	X / Y	Lungime segment (** (m)
4	502.699,626 292.194,61	5	502.699,69 292.192,113	2.498
5	502.699,69 292.192,113	6	502.692,324 292.187,948	8.462
6	502.692,324 292.187,948	7	502.692,325 292.187,946	0.002
7	502.692,325 292.187,946	1	502.699,69 292.192,111	8.461

**** Lungimile segmentelor sunt determinate în planul de proiecţie Stereo 70 şi sunt rotunjite la 1 milimetru.**
***** Distanţa dintre puncte este formată din segmente cumulate ce sunt mai mici decât valoarea 1 milimetru.**

Neutilizabil in circuitul civil

DATE DESPRE IMOBILUL NR. 3040

Oficiul de Cadastru şi Publicitate Imobiliară TELEORMAN
Biroul de Cadastru şi Publicitate Imobiliară Alexandria

A. Partea I. Descrierea imobilului

TEREN Extravilan

Adresa: Jud. Teleorman

Nr. Crt	Nr cadastral Nr. topografic	Suprafaţa* (mp)	Observaţii / Referinţe
A1		4	Sector cadastral:6 Teren neimprejmuit;

Construcţii

Crt	Nr cadastral Nr. topografic	Adresa	Observaţii / Referinţe
A1.1		Jud. Teleorman	Nr. niveluri:1; S. construita la sol:4 mp; S. construita desfasurata:4 mp; STÂLP BETON REȚEA ELECTRICĂ

B. Partea II. Proprietari şi acte

Inscrieri privitoare la dreptul de proprietate şi alte drepturi reale		Referinţe
/		
Act Administrativ nr. 2633, din 24/04/2024 emis de PRIMĂRIA COMUNEI DRĂGĂNEȘTI DE VEDE;		
B1	Inscrierea posesiei, drept de PROPRIETATE, dobandit prin Lege, cota actuala 1/1	A1, A1.1
	1) **NEIDENTIFICAT NEIDENTIFICAT**	
Act Normativ nr. 7, din 13/03/1996 emis de PARLAMENTUL ROMÂNIEI (art. 13 alin. 15);		
B2	Se notează mențiunea proprietar neidentificat	A1, A1.1

C. Partea III. SARCINI .

Inscrieri privind dezmembramintele dreptului de proprietate, drepturi reale de garanţie şi sarcini	Referinţe
NU SUNT	

Neutilizabil în circuitul civil

Anexa Nr. 1 La Partea I

Teren

Nr cadastral	Suprafaţa (mp)*	Observaţii / Referinţe
	4	

* Suprafaţa este determinată in planul de proiecţie Stereo 70.

DETALII LINIARE IMOBIL

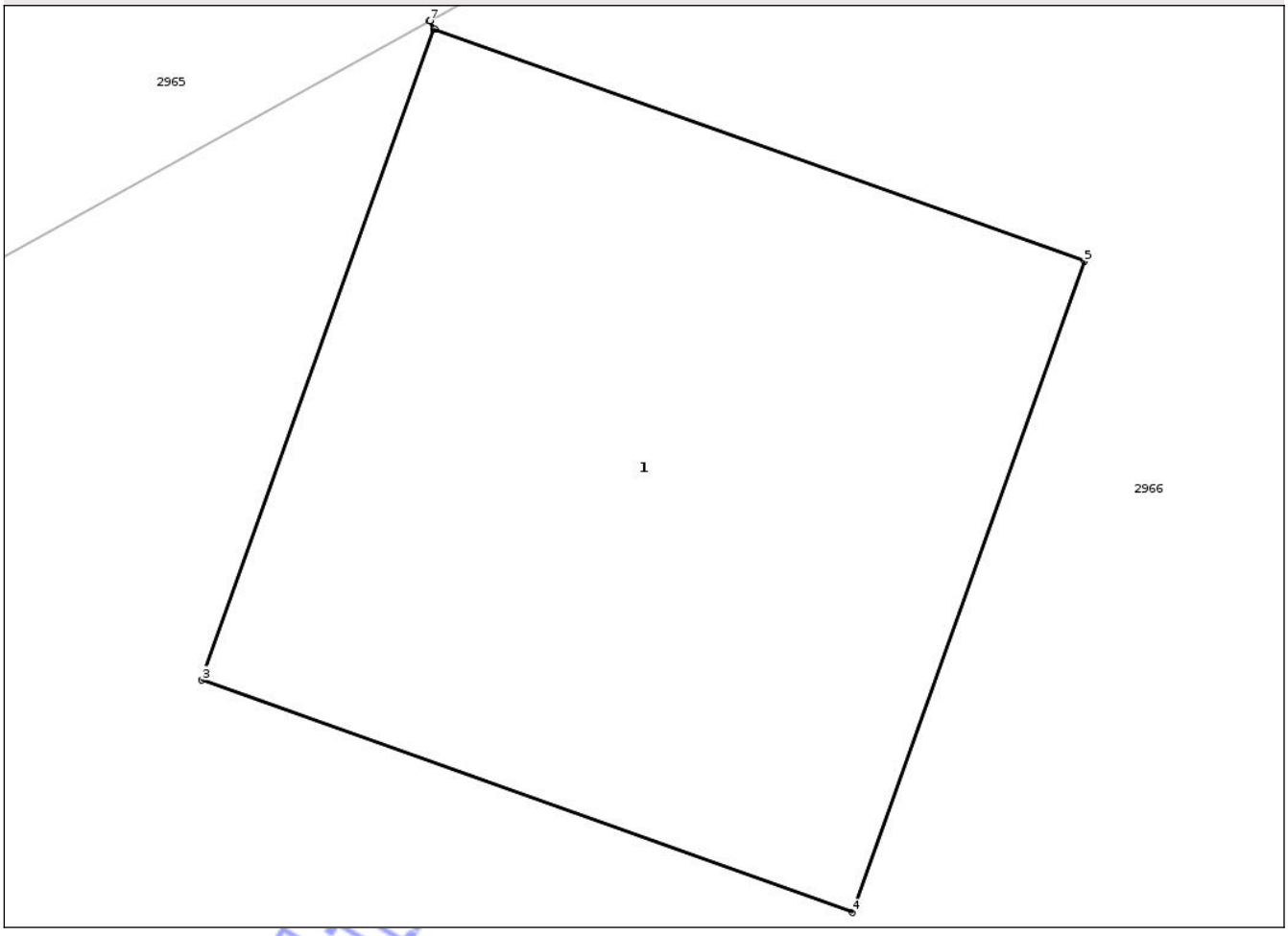

Date referitoare la teren

Crt	Categorie folosinţă	Intra vilan	Suprafaţa (mp)	Tarla	Parcelă	Nr. topo	Observaţii / Referinţe
1	curti constructii	NU	4	9/2	5	-	

Date referitoare la construcţii

Crt	Număr	Destinaţie construcţie	Supraf. (mp)	Situaţie juridică	Observaţii / Referinţe
A1.1		constructii industriale si edilitare	4	Cu acte	Nr. niveluri:1; S. construita la sol:4 mp; S. construita desfasurata:4 mp; STÂLP BETON REȚEA ELECTRICĂ

Lungime Segmente

1) Valorile lungimilor segmentelor sunt obţinute din proiecţie în plan.

Punct început	X / Y	Punct sfârşit	X / Y	Lungime segment (** (m)
1	500.463,712 293.389,194	2	500.463,725 293.389,171	0.026
2	500.463,725 293.389,171	3	500.463,053 293.387,287	2.0
3	500.463,053 293.387,287	4	500.464,937 293.386,615	2.0

Document care conţine date cu caracter personal, protejat de prevederile Regulamentului (UE) nr. 679/2016 şi Legii 190/2018

Punct început	X / Y	Punct sfârşit	X / Y	Lungime segment (** (m)
4	500.464,937 293.386,615	5	500.465,609 293.388,499	2.0
5	500.465,609 293.388,499	6	500.463,728 293.389,17	1.997
6	500.463,728 293.389,17	7	500.463,714 293.389,195	0.029
7	500.463,714 293.389,195	1	500.463,712 293.389,194	0.002

**** Lungimile segmentelor sunt determinate în planul de proiecţie Stereo 70 şi sunt rotunjite la 1 milimetru.**
***** Distanţa dintre puncte este formată din segmente cumulate ce sunt mai mici decât valoarea 1 milimetru.**

Neutilizabil in circuitul civil

DATE DESPRE IMOBILUL NR. 2893

Oficiul de Cadastru şi Publicitate Imobiliară TELEORMAN
Biroul de Cadastru şi Publicitate Imobiliară Alexandria

A. Partea I. Descrierea imobilului

TEREN Extravilan

Adresa: Jud. Teleorman

Nr. Crt	Nr cadastral Nr. topografic	Suprafaţa* (mp)	Observaţii / Referinţe
A1		4	Sector cadastral:6 Teren neimprejmuit;

Construcţii

Crt	Nr cadastral Nr. topografic	Adresa	Observaţii / Referinţe
A1.1		Jud. Teleorman	Nr. niveluri:1; S. construita la sol:4 mp; S. construita desfasurata:4 mp; STÂLP BETON REȚEA ELECTRICĂ

B. Partea II. Proprietari şi acte

Inscrieri privitoare la dreptul de proprietate şi alte drepturi reale		Referinţe
/		
Act Administrativ nr. 2633, din 24/04/2024 emis de PRIMĂRIA COMUNEI DRĂGĂNEȘTI DE VEDE;		
B1	Inscrierea posesiei, drept de PROPRIETATE, dobandit prin Lege, cota actuala 1/1	A1, A1.1
	1) **NEIDENTIFICAT NEIDENTIFICAT**	
Act Normativ nr. 7, din 13/03/1996 emis de PARLAMENTUL ROMÂNIEI (art. 13 alin. 15);		
B2	Se notează mențiunea proprietar neidentificat	A1, A1.1

C. Partea III. SARCINI .

Inscrieri privind dezmembramintele dreptului de proprietate, drepturi reale de garanţie şi sarcini	Referinţe
NU SUNT	

Neutilizabil în circuitul civil

Anexa Nr. 1 La Partea I

Teren

Nr cadastral	Suprafaţa (mp)*	Observaţii / Referinţe
	4	

* Suprafaţa este determinată in planul de proiecţie Stereo 70.

DETALII LINIARE IMOBIL



Date referitoare la teren

Crt	Categorie folosinţă	Intra vilan	Suprafaţa (mp)	Tarla	Parcelă	Nr. topo	Observaţii / Referinţe
1	curti constructii	NU	4	2/1	8	-	

Date referitoare la construcţii

Crt	Număr	Destinaţie construcţie	Supraf. (mp)	Situaţie juridică	Observaţii / Referinţe
A1.1		constructii industriale si edilitare	4	Cu acte	Nr. niveluri:1; S. construita la sol:4 mp; S. construita desfasurata:4 mp; STÂLP BETON REȚEA ELECTRICĂ

Lungime Segmente

1) Valorile lungimilor segmentelor sunt obţinute din proiecţie în plan.

Punct început	X / Y	Punct sfârşit	X / Y	Lungime segment (** (m)
1	501.567,376 295.091,106	2	501.567,376 295.091,104	0.002
2	501.567,376 295.091,104	3	501.588,551 295.090,849	21.177
3	501.588,551 295.090,849	4	501.590,551 295.090,849	2.0

Document care conţine date cu caracter personal, protejat de prevederile Regulamentului (UE) nr. 679/2016 şi Legii 190/2018

Punct început	X / Y	Punct sfârşit	X / Y	Lungime segment (** (m)
4	501.590,551 295.090,849	5	501.590,551 295.092,849	2.0
5	501.590,551 295.092,849	6	501.588,551 295.092,849	2.0
6	501.588,551 295.092,849	7	501.588,551 295.090,851	1.998
7	501.588,551 295.090,851	1	501.567,376 295.091,106	21.177

**** Lungimile segmentelor sunt determinate în planul de proiecţie Stereo 70 şi sunt rotunjite la 1 milimetru.**
***** Distanţa dintre puncte este formată din segmente cumulate ce sunt mai mici decât valoarea 1 milimetru.**

Neutilizabil in circuitul civil

DATE DESPRE IMOBILUL NR. 2899

Oficiul de Cadastru şi Publicitate Imobiliară TELEORMAN
Biroul de Cadastru şi Publicitate Imobiliară Alexandria

A. Partea I. Descrierea imobilului

TEREN Extravilan

Adresa: Jud. Teleorman

Nr. Crt	Nr cadastral Nr. topografic	Suprafaţa* (mp)	Observaţii / Referinţe
A1		4	Sector cadastral:6 Teren neimprejmuit;

Construcţii

Crt	Nr cadastral Nr. topografic	Adresa	Observaţii / Referinţe
A1.1		Jud. Teleorman	Nr. niveluri:1; S. construita la sol:4 mp; S. construita desfasurata:4 mp; STÂLP BETON REȚEA ELECTRICĂ

B. Partea II. Proprietari şi acte

Inscrieri privitoare la dreptul de proprietate şi alte drepturi reale		Referinţe
/		
Act Administrativ nr. 2633, din 24/04/2024 emis de PRIMĂRIA COMUNEI DRĂGĂNEȘTI DE VEDE;		
B1	Inscrierea posesiei, drept de PROPRIETATE, dobandit prin Lege, cota actuala 1/1	A1, A1.1
	1) **NEIDENTIFICAT NEIDENTIFICAT**	
Act Normativ nr. 7, din 13/03/1996 emis de PARLAMENTUL ROMÂNIEI (art. 13 alin. 15);		
B2	Se notează mențiunea proprietar neidentificat	A1, A1.1

C. Partea III. SARCINI .

Inscrieri privind dezmembramintele dreptului de proprietate, drepturi reale de garanţie şi sarcini	Referinţe
NU SUNT	

Neutilizabil în circuitul civil

Anexa Nr. 1 La Partea I

Teren

Nr cadastral	Suprafaţa (mp)*	Observaţii / Referinţe
	4	

* Suprafaţa este determinată in planul de proiecţie Stereo 70.

DETALII LINIARE IMOBIL



Date referitoare la teren

Crt	Categorie folosinţă	Intra vilan	Suprafaţa (mp)	Tarla	Parcelă	Nr. topo	Observaţii / Referinţe
1	curti constructii	NU	4	2/1	8	-	

Date referitoare la construcţii

Crt	Număr	Destinaţie construcţie	Supraf. (mp)	Situaţie juridică	Observaţii / Referinţe
A1.1		constructii industriale si edilitare	4	Cu acte	Nr. niveluri:1; S. construita la sol:4 mp; S. construita desfasurata:4 mp; STÂLP BETON REȚEA ELECTRICĂ

Lungime Segmente
1) Valorile lungimilor segmentelor sunt obţinute din proiecţie în plan.

Punct început	X / Y	Punct sfârşit	X / Y	Lungime segment (** (m)
1	501.622,191 294.667,6	2	501.622,191 294.667,602	0.002
2	501.622,191 294.667,602	3	501.597,659 294.667,896	24.534
3	501.597,659 294.667,896	4	501.597,659 294.669,894	1.998

Document care conţine date cu caracter personal, protejat de prevederile Regulamentului (UE) nr. 679/2016 şi Legii 190/2018

Punct început	X / Y	Punct sfârşit	X / Y	Lungime segment (** (m)
4	501.597,659 294.669,894	5	501.595,659 294.669,894	2.0
5	501.595,659 294.669,894	6	501.595,659 294.667,894	2.0
6	501.595,659 294.667,894	7	501.597,659 294.667,894	2.0
7	501.597,659 294.667,894	1	501.622,191 294.667,6	24.534

**** Lungimile segmentelor sunt determinate în planul de proiecţie Stereo 70 şi sunt rotunjite la 1 milimetru.**
***** Distanţa dintre puncte este formată din segmente cumulate ce sunt mai mici decât valoarea 1 milimetru.**

Neutilizabil in circuitul civil

DATE DESPRE IMOBILUL NR. 2901

Oficiul de Cadastru şi Publicitate Imobiliară TELEORMAN
Biroul de Cadastru şi Publicitate Imobiliară Alexandria

A. Partea I. Descrierea imobilului

TEREN Extravilan

Adresa: Jud. Teleorman

Nr. Crt	Nr cadastral Nr. topografic	Suprafaţa* (mp)	Observaţii / Referinţe
A1		4	Sector cadastral:6 Teren neimprejmuit;

Construcţii

Crt	Nr cadastral Nr. topografic	Adresa	Observaţii / Referinţe
A1.1		Jud. Teleorman	Nr. niveluri:1; S. construita la sol:4 mp; S. construita desfasurata:4 mp; STÂLP BETON REȚEA ELECTRICĂ

B. Partea II. Proprietari şi acte

Inscrieri privitoare la dreptul de proprietate şi alte drepturi reale		Referinţe
/		
Act Administrativ nr. 2633, din 24/04/2024 emis de PRIMĂRIA COMUNEI DRĂGĂNEȘTI DE VEDE;		
B1	Inscrierea posesiei, drept de PROPRIETATE, dobandit prin Lege, cota actuala 1/1	A1, A1.1
	1) **NEIDENTIFICAT NEIDENTIFICAT**	
Act Normativ nr. 7, din 13/03/1996 emis de PARLAMENTUL ROMÂNIEI (art. 13 alin. 15);		
B2	Se notează mențiunea proprietar neidentificat	A1, A1.1

C. Partea III. SARCINI .

Inscrieri privind dezmembramintele dreptului de proprietate, drepturi reale de garanţie şi sarcini	Referinţe
NU SUNT	

Neutilizabil în circuitul civil

Anexa Nr. 1 La Partea I

Teren

Nr cadastral	Suprafaţa (mp)*	Observaţii / Referinţe
	4	

* Suprafaţa este determinată in planul de proiecţie Stereo 70.

DETALII LINIARE IMOBIL

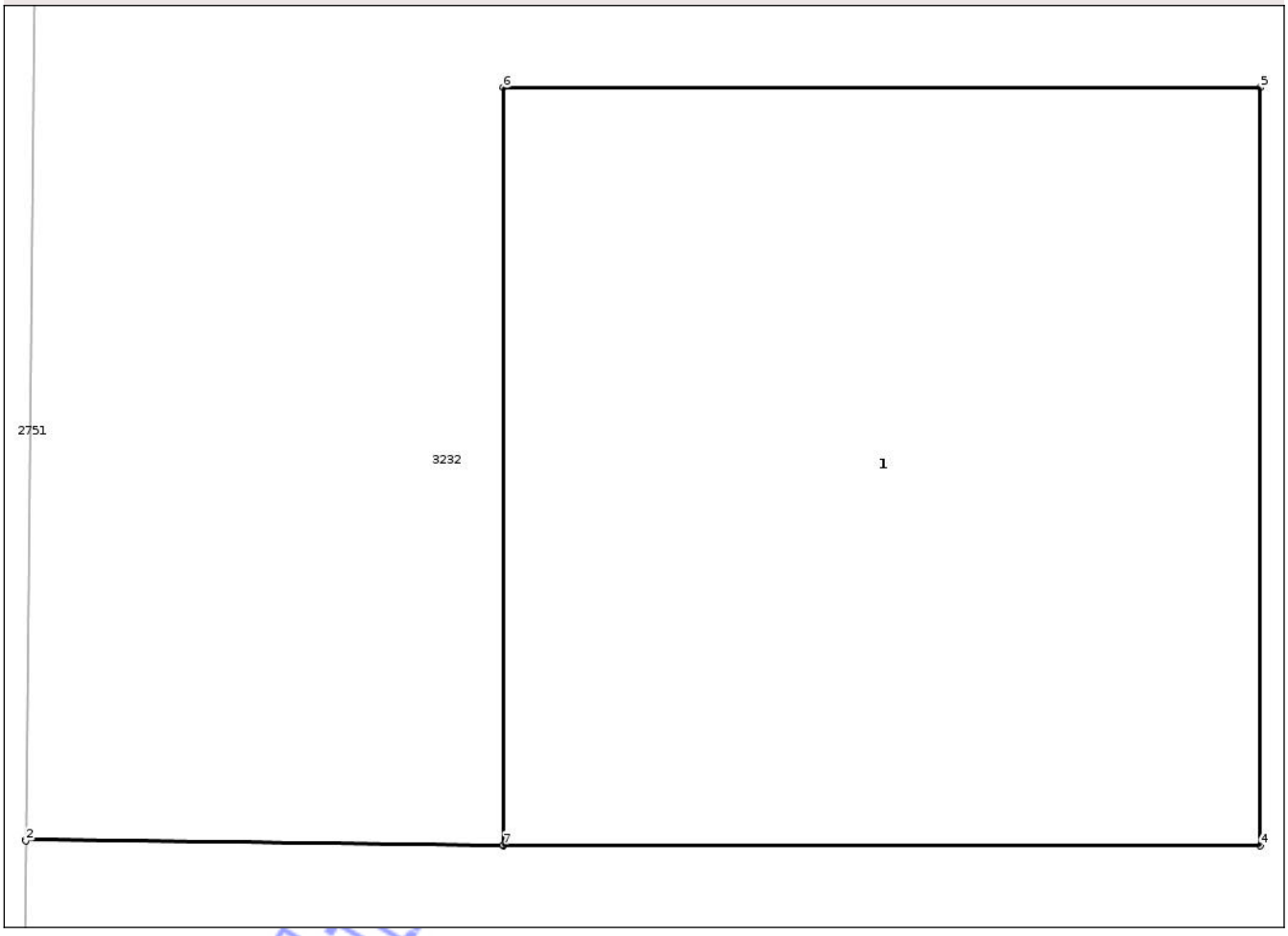

Date referitoare la teren

Crt	Categorie folosinţă	Intra vilan	Suprafaţa (mp)	Tarla	Parcelă	Nr. topo	Observaţii / Referinţe
1	curti constructii	NU	4	2/2	8/2	-	

Date referitoare la construcţii

Crt	Număr	Destinaţie construcţie	Supraf. (mp)	Situaţie juridică	Observaţii / Referinţe
A1.1		constructii industriale si edilitare	4	Cu acte	Nr. niveluri:1; S. construita la sol:4 mp; S. construita desfasurata:4 mp; STÂLP BETON REȚEA ELECTRICĂ

Lungime Segmente

1) Valorile lungimilor segmentelor sunt obţinute din proiecţie în plan.

Punct început	X / Y	Punct sfârşit	X / Y	Lungime segment (** (m)
1	501.602,512 294.172,753	2	501.602,512 294.172,751	0.002
2	501.602,512 294.172,751	3	501.603,773 294.172,738	1.261
3	501.603,773 294.172,738	4	501.605,773 294.172,738	2.0

Document care conţine date cu caracter personal, protejat de prevederile Regulamentului (UE) nr. 679/2016 şi Legii 190/2018

Punct început	X / Y	Punct sfârşit	X / Y	Lungime segment (** (m)
4	501.605,773 294.172,738	5	501.605,773 294.174,738	2.0
5	501.605,773 294.174,738	6	501.603,773 294.174,738	2.0
6	501.603,773 294.174,738	7	501.603,773 294.172,74	1.998
7	501.603,773 294.172,74	1	501.602,512 294.172,753	1.261

**** Lungimile segmentelor sunt determinate în planul de proiecţie Stereo 70 şi sunt rotunjite la 1 milimetru.**
***** Distanţa dintre puncte este formată din segmente cumulate ce sunt mai mici decât valoarea 1 milimetru.**

Neutilizabil in circuitul civil

DATE DESPRE IMOBILUL NR. 2907

Oficiul de Cadastru şi Publicitate Imobiliară TELEORMAN
Biroul de Cadastru şi Publicitate Imobiliară Alexandria

A. Partea I. Descrierea imobilului

TEREN Extravilan

Adresa: Jud. Teleorman

Nr. Crt	Nr cadastral Nr. topografic	Suprafaţa* (mp)	Observaţii / Referinţe
A1		4	Sector cadastral:6 Teren neimprejmuit;

Construcţii

Crt	Nr cadastral Nr. topografic	Adresa	Observaţii / Referinţe
A1.1		Jud. Teleorman	Nr. niveluri:1; S. construita la sol:4 mp; S. construita desfasurata:4 mp; STÂLP BETON REȚEA ELECTRICĂ

B. Partea II. Proprietari şi acte

Inscrieri privitoare la dreptul de proprietate şi alte drepturi reale		Referinţe
/		
Act Administrativ nr. 2633, din 24/04/2024 emis de PRIMĂRIA COMUNEI DRĂGĂNEȘTI DE VEDE;		
B1	Inscrierea posesiei, drept de PROPRIETATE, dobandit prin Lege, cota actuala 1/1	A1, A1.1
	1) **NEIDENTIFICAT NEIDENTIFICAT**	
Act Normativ nr. 7, din 13/03/1996 emis de PARLAMENTUL ROMÂNIEI (art. 13 alin. 15);		
B2	Se notează mențiunea proprietar neidentificat	A1, A1.1

C. Partea III. SARCINI .

Inscrieri privind dezmembramintele dreptului de proprietate, drepturi reale de garanţie şi sarcini	Referinţe
NU SUNT	

Neutilizabil în circuitul civil

Anexa Nr. 1 La Partea I

Teren

Nr cadastral	Suprafaţa (mp)*	Observaţii / Referinţe
	4	

* Suprafaţa este determinată in planul de proiecţie Stereo 70.

DETALII LINIARE IMOBIL

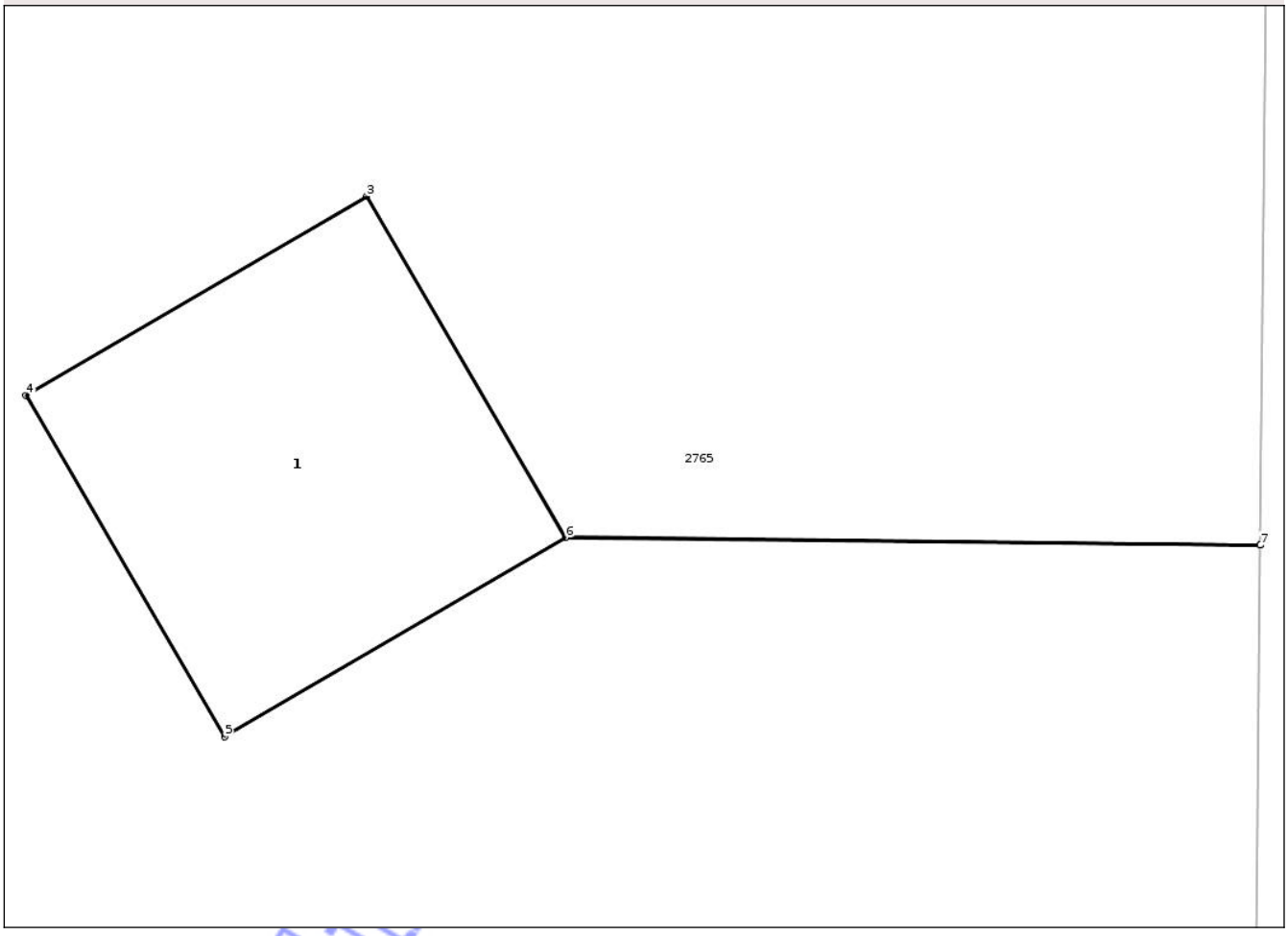

Date referitoare la teren

Crt	Categorie folosinţă	Intra vilan	Suprafaţa (mp)	Tarla	Parcelă	Nr. topo	Observaţii / Referinţe
1	curti constructii	NU	4	2/2	23	-	

Date referitoare la construcţii

Crt	Număr	Destinaţie construcţie	Supraf. (mp)	Situaţie juridică	Observaţii / Referinţe
A1.1		constructii industriale si edilitare	4	Cu acte	Nr. niveluri:1; S. construita la sol:4 mp; S. construita desfasurata:4 mp; STÂLP BETON REȚEA ELECTRICĂ

Lungime Segmente

1) Valorile lungimilor segmentelor sunt obţinute din proiecţie în plan.

Punct început	X / Y	Punct sfârşit	X / Y	Lungime segment (** (m)
1	501.262,984 293.987,559	2	501.259,464 293.987,597	3.52
2	501.259,464 293.987,597	3	501.258,457 293.989,322	1.997
3	501.258,457 293.989,322	4	501.256,73 293.988,315	1.999

Document care conţine date cu caracter personal, protejat de prevederile Regulamentului (UE) nr. 679/2016 şi Legii 190/2018

Punct început	X / Y	Punct sfârşit	X / Y	Lungime segment (** (m)
4	501.256,73 293.988,315	5	501.257,737 293.986,587	2.0
5	501.257,737 293.986,587	6	501.259,465 293.987,595	2.001
6	501.259,465 293.987,595	7	501.262,984 293.987,557	3.519
7	501.262,984 293.987,557	1	501.262,984 293.987,559	0.002

**** Lungimile segmentelor sunt determinate în planul de proiecţie Stereo 70 şi sunt rotunjite la 1 milimetru.**
***** Distanţa dintre puncte este formată din segmente cumulate ce sunt mai mici decât valoarea 1 milimetru.**

Neutilizabil in circuitul civil

DATE DESPRE IMOBILUL NR. 2911

Oficiul de Cadastru şi Publicitate Imobiliară TELEORMAN
Biroul de Cadastru şi Publicitate Imobiliară Alexandria

A. Partea I. Descrierea imobilului

TEREN Extravilan

Adresa: Jud. Teleorman

Nr. Crt	Nr cadastral Nr. topografic	Suprafaţa* (mp)	Observaţii / Referinţe
A1		8	Sector cadastral:6 Teren neimprejmuit;

Construcţii

Crt	Nr cadastral Nr. topografic	Adresa	Observaţii / Referinţe
A1.1		Jud. Teleorman	Nr. niveluri:1; S. construita la sol:8 mp; S. construita desfasurata:8 mp; STÂLP BETON REȚEA ELECTRICĂ

B. Partea II. Proprietari şi acte

Inscrieri privitoare la dreptul de proprietate şi alte drepturi reale		Referinţe
/		
Act Administrativ nr. 2633, din 24/04/2024 emis de PRIMĂRIA COMUNEI DRĂGĂNEȘTI DE VEDE;		
B1	Inscrierea posesiei, drept de PROPRIETATE, dobandit prin Lege, cota actuala 1/1	A1, A1.1
	1) **NEIDENTIFICAT NEIDENTIFICAT**	
Act Normativ nr. 7, din 13/03/1996 emis de PARLAMENTUL ROMÂNIEI (art. 13 alin. 15);		
B2	Se notează mențiunea proprietar neidentificat	A1, A1.1

C. Partea III. SARCINI .

Inscrieri privind dezmembramintele dreptului de proprietate, drepturi reale de garanţie şi sarcini	Referinţe
NU SUNT	

Neutilizabil în circuitul civil

Anexa Nr. 1 La Partea I

Teren

Nr cadastral	Suprafaţa (mp)*	Observaţii / Referinţe
	8	

* Suprafaţa este determinată in planul de proiecţie Stereo 70.

DETALII LINIARE IMOBIL

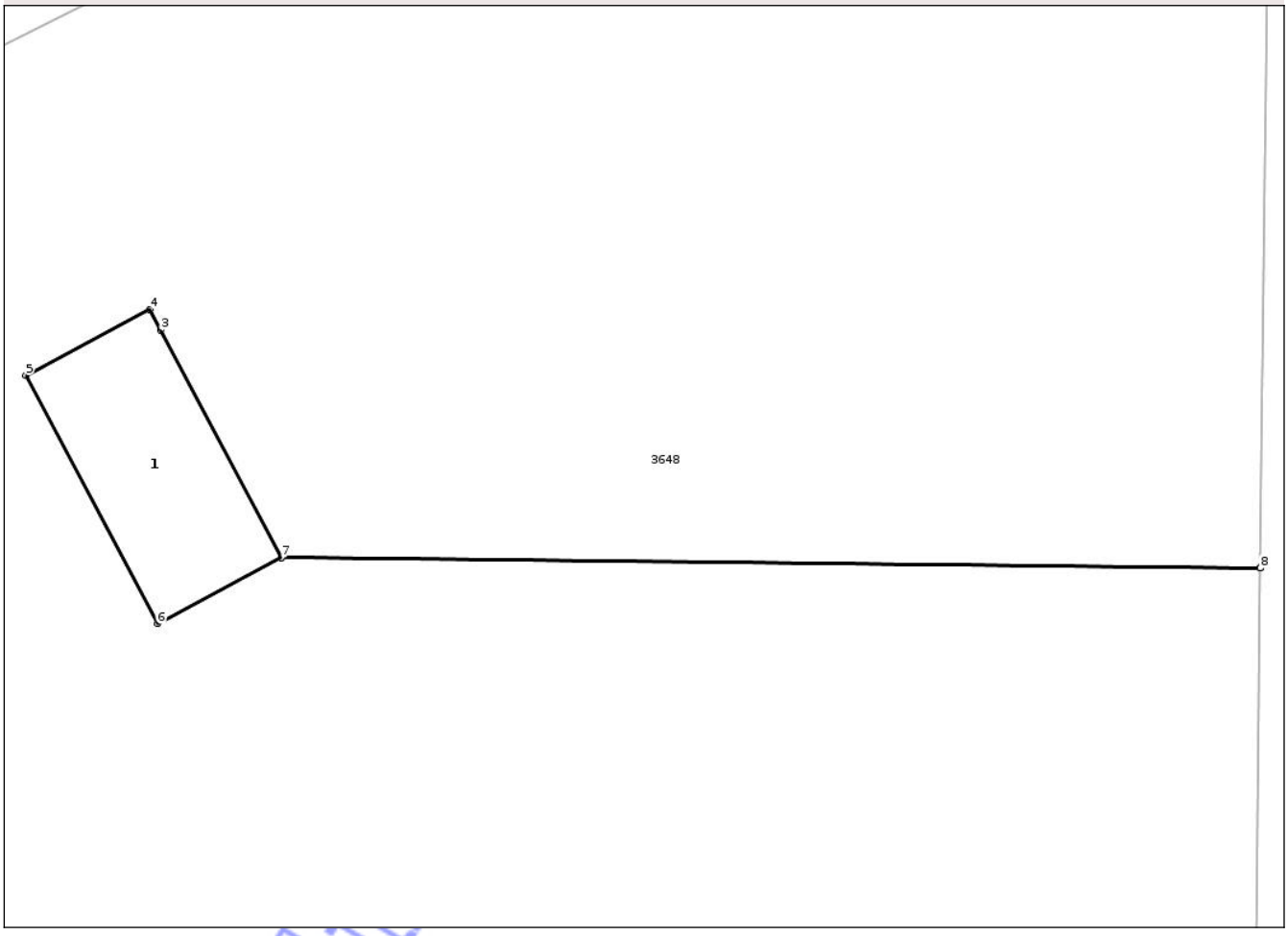

Date referitoare la teren

Crt	Categorie folosinţă	Intra vilan	Suprafaţa (mp)	Tarla	Parcelă	Nr. topo	Observaţii / Referinţe
1	curti constructii	NU	8	2/2	29	-	

Date referitoare la construcţii

Crt	Număr	Destinaţie construcţie	Supraf. (mp)	Situaţie juridică	Observaţii / Referinţe
A1.1		constructii industriale si edilitare	8	Cu acte	Nr. niveluri:1; S. construita la sol:8 mp; S. construita desfasurata:8 mp; STÂLP BETON REȚEA ELECTRICĂ

Lungime Segmente
1) Valorile lungimilor segmentelor sunt obţinute din proiecţie în plan.

Punct început	X / Y	Punct sfârşit	X / Y	Lungime segment (** (m)
1	501.147,703 293.975,963	2	501.133,746 293.976,113	13.958
2	501.133,746 293.976,113	3	501.132,025 293.979,354	3.67
3	501.132,025 293.979,354	4	501.131,871 293.979,644	0.328

Document care conţine date cu caracter personal, protejat de prevederile Regulamentului (UE) nr. 679/2016 şi Legii 190/2018

Punct început	X / Y	Punct sfârşit	X / Y	Lungime segment (** (m)
4	501.131,871 293.979,644	5	501.130,105 293.978,706	2.0
5	501.130,105 293.978,706	6	501.131,981 293.975,173	4.0
6	501.131,981 293.975,173	7	501.133,747 293.976,111	2.0
7	501.133,747 293.976,111	8	501.147,703 293.975,961	13.957
8	501.147,703 293.975,961	1	501.147,703 293.975,963	0.002

**** Lungimile segmentelor sunt determinate în planul de proiecţie Stereo 70 şi sunt rotunjite la 1 milimetru.**
***** Distanţa dintre puncte este formată din segmente cumulate ce sunt mai mici decât valoarea 1 milimetru.**

Neutilizabil in circuitul civil

DATE DESPRE IMOBILUL NR. 2914

Oficiul de Cadastru şi Publicitate Imobiliară TELEORMAN
Biroul de Cadastru şi Publicitate Imobiliară Alexandria

A. Partea I. Descrierea imobilului

TEREN Extravilan

Adresa: Jud. Teleorman

Nr. Crt	Nr cadastral Nr. topografic	Suprafaţa* (mp)	Observaţii / Referinţe
A1		8	Sector cadastral:6 Teren neimprejmuit;

Construcţii

Crt	Nr cadastral Nr. topografic	Adresa	Observaţii / Referinţe
A1.1		Jud. Teleorman	Nr. niveluri:1; S. construita la sol:8 mp; S. construita desfasurata:8 mp; STÂLP BETON REȚEA ELECTRICĂ

B. Partea II. Proprietari şi acte

Inscrieri privitoare la dreptul de proprietate şi alte drepturi reale		Referinţe
/		
Act Administrativ nr. 2633, din 24/04/2024 emis de PRIMĂRIA COMUNEI DRĂGĂNEȘTI DE VEDE;		
B1	Inscrierea posesiei, drept de PROPRIETATE, dobandit prin Lege, cota actuala 1/1	A1, A1.1
	1) **NEIDENTIFICAT NEIDENTIFICAT**	
Act Normativ nr. 7, din 13/03/1996 emis de PARLAMENTUL ROMÂNIEI (art. 13 alin. 15);		
B2	Se notează mențiunea proprietar neidentificat	A1, A1.1

C. Partea III. SARCINI .

Inscrieri privind dezmembramintele dreptului de proprietate, drepturi reale de garanţie şi sarcini	Referinţe
NU SUNT	

Neutilizabil în circuitul civil

Anexa Nr. 1 La Partea I

Teren

Nr cadastral	Suprafaţa (mp)*	Observaţii / Referinţe
	8	

* Suprafaţa este determinată in planul de proiecţie Stereo 70.

DETALII LINIARE IMOBIL

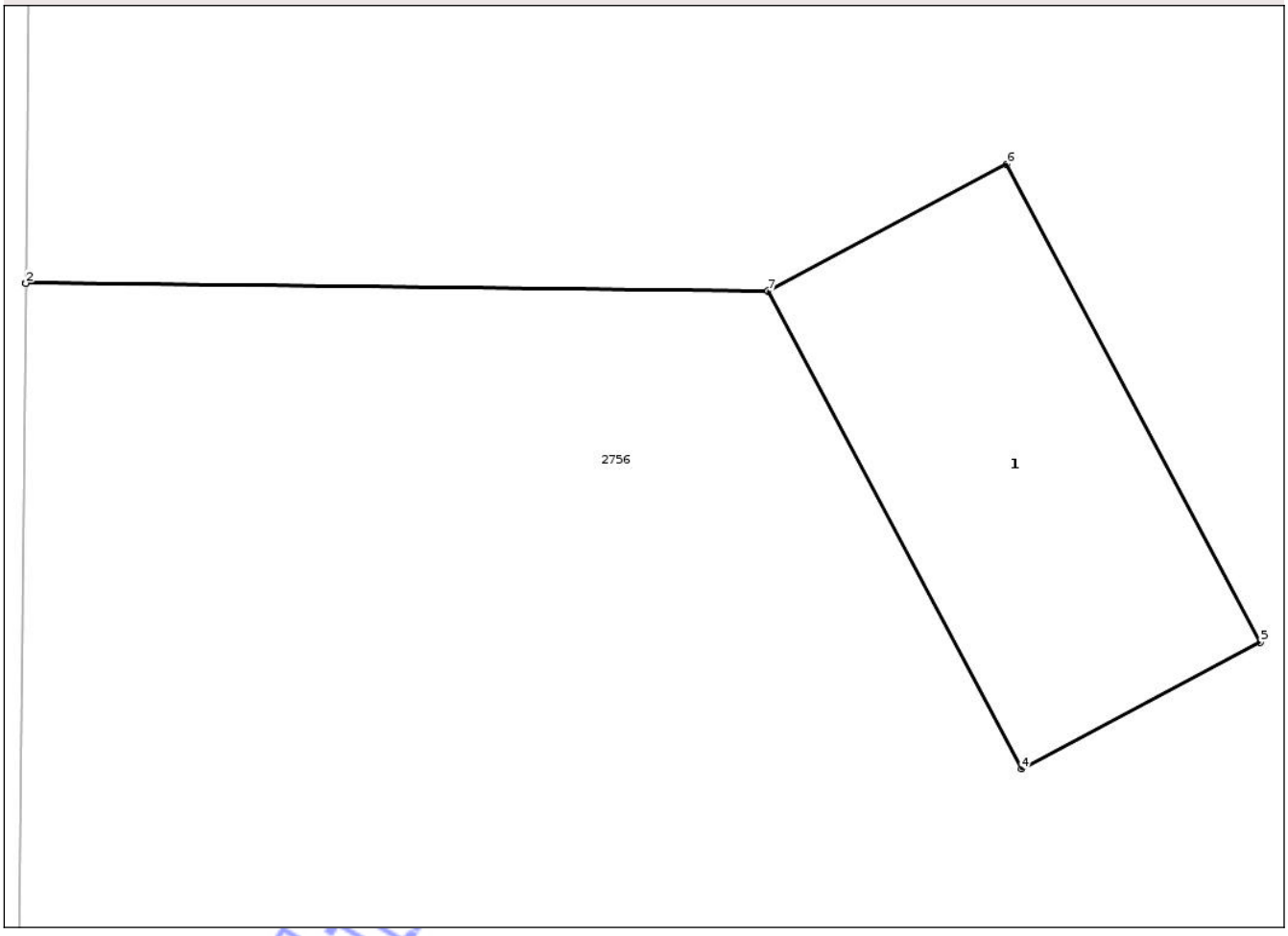

Date referitoare la teren

Crt	Categorie folosinţă	Intra vilan	Suprafaţa (mp)	Tarla	Parcelă	Nr. topo	Observaţii / Referinţe
1	curti constructii	NU	8	2/2	14	-	

Date referitoare la construcţii

Crt	Număr	Destinaţie construcţie	Supraf. (mp)	Situaţie juridică	Observaţii / Referinţe
A1.1		constructii industriale si edilitare	8	Cu acte	Nr. niveluri:1; S. construita la sol:8 mp; S. construita desfasurata:8 mp; STÂLP BETON REȚEA ELECTRICĂ

Lungime Segmente
1) Valorile lungimilor segmentelor sunt obţinute din proiecţie în plan.

Punct început	X / Y	Punct sfârşit	X / Y	Lungime segment (** (m)
1	501.474,158 294.168,664	2	501.474,158 294.168,662	0.002
2	501.474,158 294.168,662	3	501.479,648 294.168,603	5.49
3	501.479,648 294.168,603	4	501.481,523 294.165,073	3.997

Document care conţine date cu caracter personal, protejat de prevederile Regulamentului (UE) nr. 679/2016 şi Legii 190/2018

Punct început	X / Y	Punct sfârşit	X / Y	Lungime segment (** (m)
4	501.481,523 294.165,073	5	501.483,289 294.166,011	2.0
5	501.483,289 294.166,011	6	501.481,413 294.169,543	3.999
6	501.481,413 294.169,543	7	501.479,647 294.168,605	2.0
7	501.479,647 294.168,605	1	501.474,158 294.168,664	5.489

**** Lungimile segmentelor sunt determinate în planul de proiecţie Stereo 70 şi sunt rotunjite la 1 milimetru.**
***** Distanţa dintre puncte este formată din segmente cumulate ce sunt mai mici decât valoarea 1 milimetru.**

Neutilizabil in circuitul civil

DATE DESPRE IMOBILUL NR. 2919

Oficiul de Cadastru şi Publicitate Imobiliară TELEORMAN
Biroul de Cadastru şi Publicitate Imobiliară Alexandria

A. Partea I. Descrierea imobilului

TEREN Extravilan

Adresa: Jud. Teleorman

Nr. Crt	Nr cadastral Nr. topografic	Suprafaţa* (mp)	Observaţii / Referinţe
A1		4	Sector cadastral:6 Teren neimprejmuit;

Construcţii

Crt	Nr cadastral Nr. topografic	Adresa	Observaţii / Referinţe
A1.1		Jud. Teleorman	Nr. niveluri:1; S. construita la sol:4 mp; S. construita desfasurata:4 mp; STÂLP BETON REȚEA ELECTRICĂ

B. Partea II. Proprietari şi acte

Inscrieri privitoare la dreptul de proprietate şi alte drepturi reale		Referinţe
/		
Act Administrativ nr. 2633, din 24/04/2024 emis de PRIMĂRIA COMUNEI DRĂGĂNEȘTI DE VEDE;		
B1	Inscrierea posesiei, drept de PROPRIETATE, dobandit prin Lege, cota actuala 1/1	A1, A1.1
	1) **NEIDENTIFICAT NEIDENTIFICAT**	
Act Normativ nr. 7, din 13/03/1996 emis de PARLAMENTUL ROMÂNIEI (art. 13 alin. 15);		
B2	Se notează mențiunea proprietar neidentificat	A1, A1.1

C. Partea III. SARCINI .

Inscrieri privind dezmembramintele dreptului de proprietate, drepturi reale de garanţie şi sarcini	Referinţe
NU SUNT	

Neutilizabil în circuitul civil

Anexa Nr. 1 La Partea I

Teren

Nr cadastral	Suprafaţa (mp)*	Observaţii / Referinţe
	4	

* Suprafaţa este determinată in planul de proiecţie Stereo 70.

DETALII LINIARE IMOBIL

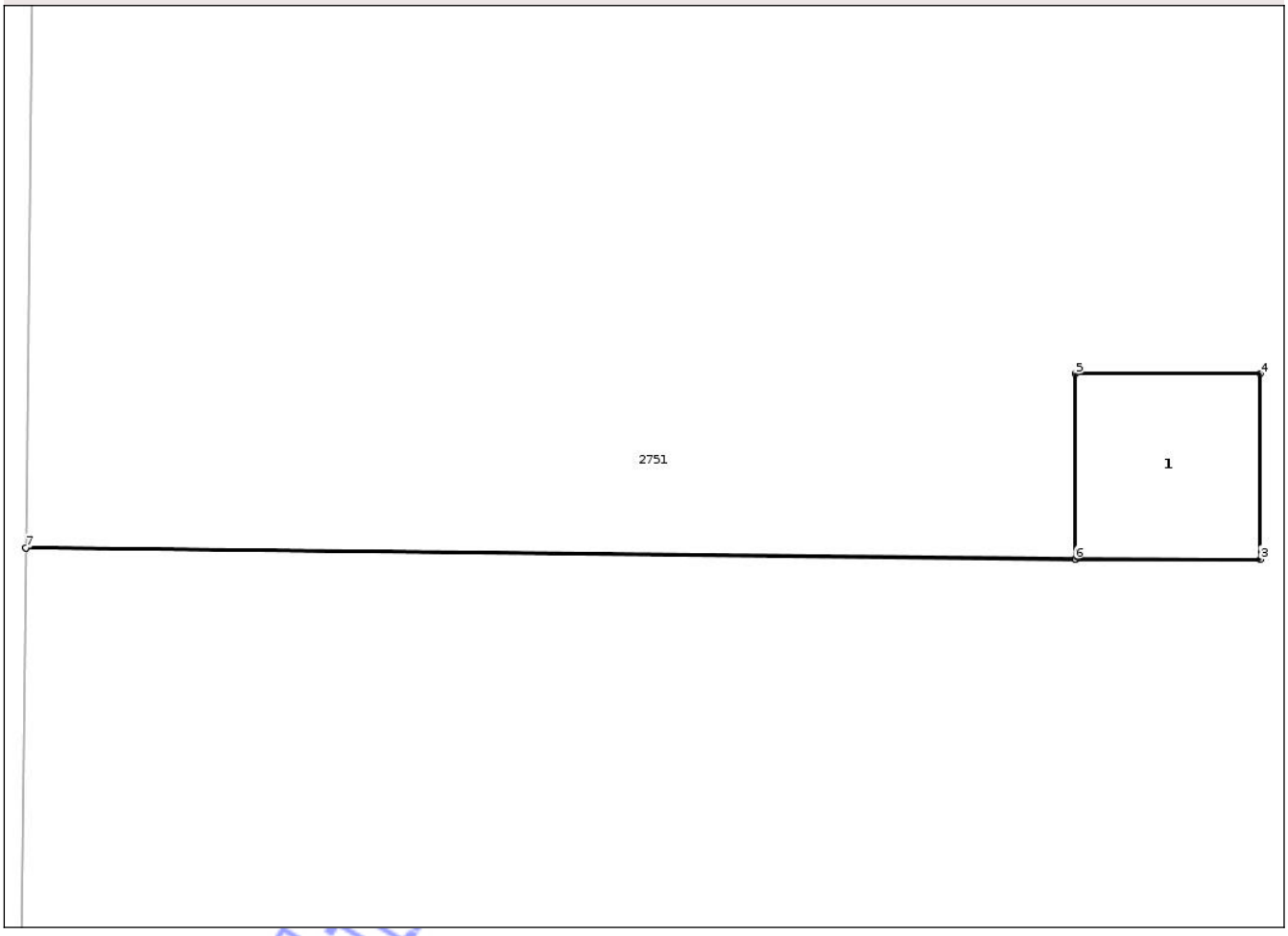

Date referitoare la teren

Crt	Categorie folosinţă	Intra vilan	Suprafaţa (mp)	Tarla	Parcelă	Nr. topo	Observaţii / Referinţe
1	curti constructii	NU	4	2/2	9	-	

Date referitoare la construcţii

Crt	Număr	Destinaţie construcţie	Supraf. (mp)	Situaţie juridică	Observaţii / Referinţe
A1.1		constructii industriale si edilitare	4	Cu acte	Nr. niveluri:1; S. construita la sol:4 mp; S. construita desfasurata:4 mp; STÂLP BETON REȚEA ELECTRICĂ

Lungime Segmente
1) Valorile lungimilor segmentelor sunt obţinute din proiecţie în plan.

Punct început	X / Y	Punct sfârşit	X / Y	Lungime segment (** (m)
1	501.587,953 294.460,856	2	501.599,293 294.460,735	11.341
2	501.599,293 294.460,735	3	501.601,293 294.460,735	2.0
3	501.601,293 294.460,735	4	501.601,293 294.462,735	2.0

Document care conţine date cu caracter personal, protejat de prevederile Regulamentului (UE) nr. 679/2016 şi Legii 190/2018

Punct început	X / Y	Punct sfârşit	X / Y	Lungime segment (** (m)
4	501.601,293 294.462,735	5	501.599,293 294.462,735	2.0
5	501.599,293 294.462,735	6	501.599,293 294.460,737	1.998
6	501.599,293 294.460,737	7	501.587,953 294.460,858	11.341
7	501.587,953 294.460,858	1	501.587,953 294.460,856	0.002

**** Lungimile segmentelor sunt determinate în planul de proiecţie Stereo 70 şi sunt rotunjite la 1 milimetru.**
***** Distanţa dintre puncte este formată din segmente cumulate ce sunt mai mici decât valoarea 1 milimetru.**

Neutilizabil in circuitul civil

DATE DESPRE IMOBILUL NR. 2963

Oficiul de Cadastru şi Publicitate Imobiliară TELEORMAN
Biroul de Cadastru şi Publicitate Imobiliară Alexandria

A. Partea I. Descrierea imobilului

TEREN Extravilan

Adresa: Jud. Teleorman

Nr. Crt	Nr cadastral Nr. topografic	Suprafaţa* (mp)	Observaţii / Referinţe
A1	20476	9.000	Sector cadastral:6 Teren neimprejmuit;

B. Partea II. Proprietari şi acte

Inscrieri privitoare la dreptul de proprietate şi alte drepturi reale		Referinţe
43414 / 30/08/2016		
Act Notarial nr. CONTRACT DE VANZARE AUT. NR. 1091, din 29/08/2016 emis de NP Barbu Maria;		
B2	Intabulare, drept de PROPRIETATECU TITLU DE CUMPARARE, BUN COMUN, dobandit prin Conventie, cota actuala 1/1, cota initiala 1/1	A1
	1) **CERNEA DUTA** 2) **CERNEA VALERICA**	
1711 / 12/01/2021		
Hotarare Judecatoreasca nr. sentinta civila nr. 1426 in dosar nr. 1193/292/2016, din 04/10/2016 emis de JUDECATORIA ROSIORII DE VEDE;		
B3	Se respinge constatarea modificarii Titlului de Proprietate nr. 34-00574/1999 deoarece actiunea in dosar nr. 1193/292/2016 a fost respinsa	A1

C. Partea III. SARCINI .

Inscrieri privind dezmembramintele dreptului de proprietate, drepturi reale de garanţie şi sarcini	Referinţe
NU SUNT	

Neutilizabil în circuitul civil

Anexa Nr. 1 La Partea I

Teren

Nr cadastral	Suprafaţa (mp)*	Observaţii / Referinţe
20476	9.000	

* Suprafaţa este determinată in planul de proiecţie Stereo 70.

DETALII LINIARE IMOBIL



Date referitoare la teren

Crt	Categorie folosinţă	Intra vilan	Suprafaţa (mp)	Tarla	Parcelă	Nr. topo	Observaţii / Referinţe
1	arabil	NU	9.000	9/2	2	-	IDENTIC CU TARLA 9 ȘI PARCELA 1

Lungime Segmente

1) Valorile lungimilor segmentelor sunt obţinute din proiecţie în plan.

Punct început	X / Y	Punct sfârşit	X / Y	Lungime segment (** (m)
1	500.376,042 293.355,492	2	500.926,046 293.659,34	628.353
2	500.926,046 293.659,34	3	500.929,92 293.677,621	18.687
3	500.929,92 293.677,621	4	500.364,716 293.365,376	645.719
4	500.364,716 293.365,376	1	500.376,042 293.355,492	15.032

**** Lungimile segmentelor sunt determinate în planul de proiecţie Stereo 70 şi sunt rotunjite la 1 milimetru.**

Document care conţine date cu caracter personal, protejat de prevederile Regulamentului (UE) nr. 679/2016 şi Legii 190/2018

***** Distanţa dintre puncte este formată din segmente cumulate ce sunt mai mici decât valoarea 1 milimetru.**

Neutilizabil in circuitul civil

DATE DESPRE IMOBILUL NR. 2967

Oficiul de Cadastru şi Publicitate Imobiliară TELEORMAN
Biroul de Cadastru şi Publicitate Imobiliară Alexandria

A. Partea I. Descrierea imobilului

TEREN Extravilan

Adresa: Jud. Teleorman

Nr. Crt	Nr cadastral Nr. topografic	Suprafaţa* (mp)	Observaţii / Referinţe
A1		6.000	Sector cadastral:6 Teren neimprejmuit;

B. Partea II. Proprietari şi acte

Inscrieri privitoare la dreptul de proprietate şi alte drepturi reale		Referinţe
/		
Act Administrativ nr. 3400284, din 07/11/1994 emis de CJPSDDPAT TELEORMAN (ADEVERINȚA NR. 3646 DIN DATA DE 28.06.2024 ELIBERATĂ DE PRIMĂRIA DRĂGĂNEȘTI DE VEDE);		
B1	Intabulare, drept de PROPRIETATE, dobandit prin Reconstituire, cota actuala 1/1	A1
	1) **BELU C ILIE**	

C. Partea III. SARCINI .

Inscrieri privind dezmembramintele dreptului de proprietate, drepturi reale de garanţie şi sarcini	Referinţe
NU SUNT	

Neutilizabil în circuitul civil

Anexa Nr. 1 La Partea I

Teren

Nr cadastral	Suprafaţa (mp)*	Observaţii / Referinţe
	6.000	

* Suprafaţa este determinată in planul de proiecţie Stereo 70.

DETALII LINIARE IMOBIL

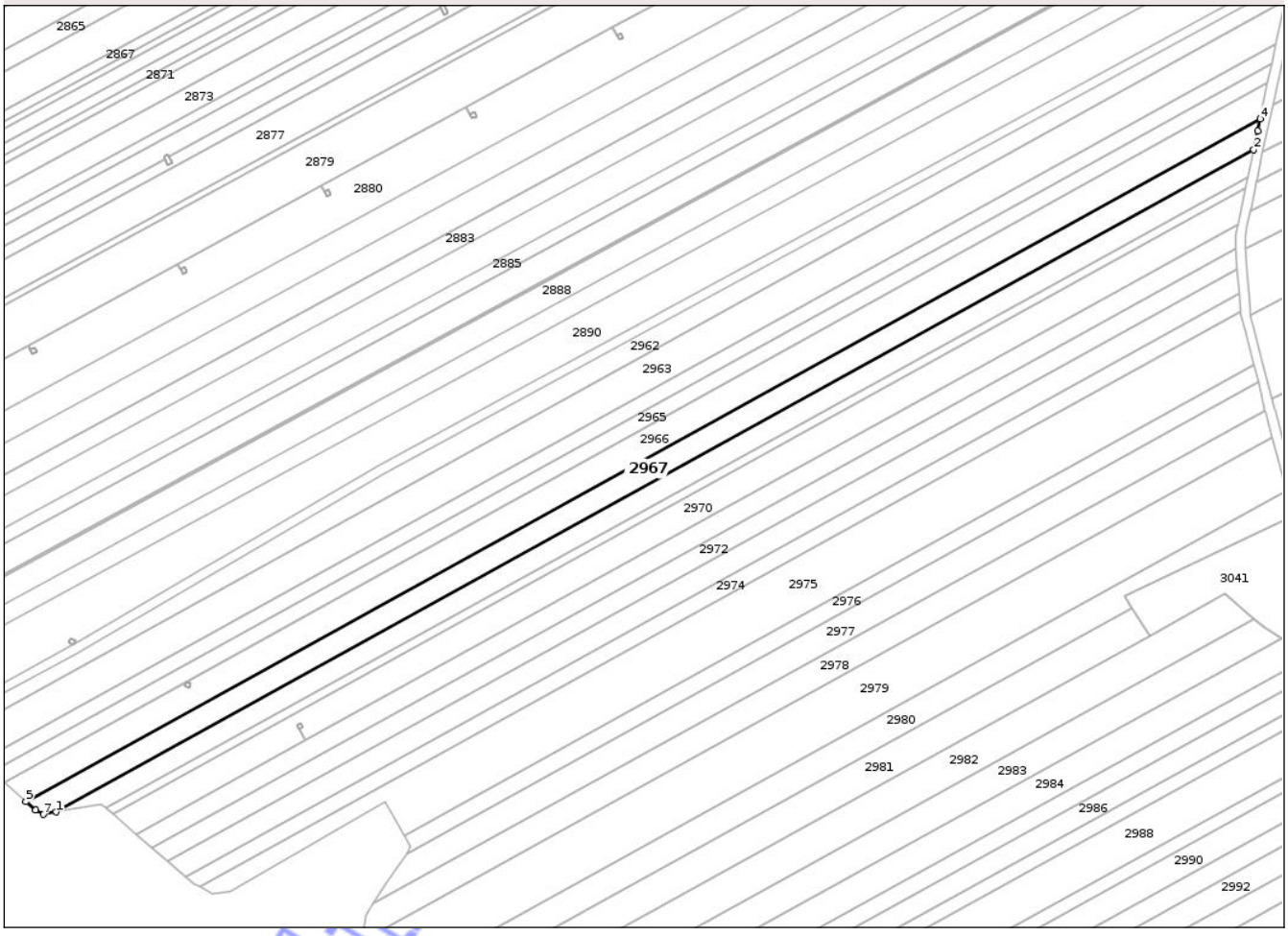

Date referitoare la teren

Crt	Categorie folosinţă	Intra vilan	Suprafaţa (mp)	Tarla	Parcelă	Nr. topo	Observaţii / Referinţe
1	arabil	NU	6.000	9/2	6	-	IDENTIC CU TARLA 11

Lungime Segmente

1) Valorile lungimilor segmentelor sunt obţinute din proiecţie în plan.

Punct început	X / Y	Punct sfârşit	X / Y	Lungime segment (** (m)
1	500.408,55 293.333,911	2	500.916,557 293.614,559	580.374
2	500.916,557 293.614,559	3	500.918,249 293.622,544	8.162
3	500.918,249 293.622,544	4	500.919,339 293.627,686	5.256
4	500.919,339 293.627,686	5	500.395,654 293.338,378	598.285
5	500.395,654 293.338,378	6	500.399,838 293.334,727	5.553

Document care conţine date cu caracter personal, protejat de prevederile Regulamentului (UE) nr. 679/2016 şi Legii 190/2018

Punct început	X / Y	Punct sfârşit	X / Y	Lungime segment (** (m)
6	500.399,838 293.334,727	7	500.402,965 293.332,918	3.613
7	500.402,965 293.332,918	1	500.408,55 293.333,911	5.673

** Lungimile segmentelor sunt determinate în planul de proiecţie Stereo 70 şi sunt rotunjite la 1 milimetru.
*** Distanţa dintre puncte este formată din segmente cumulate ce sunt mai mici decât valoarea 1 milimetru.

Neutilizabil in circuitul civil

DATE DESPRE IMOBILUL NR. 2968

Oficiul de Cadastru şi Publicitate Imobiliară TELEORMAN
Biroul de Cadastru şi Publicitate Imobiliară Alexandria

A. Partea I. Descrierea imobilului

TEREN Extravilan

Adresa: Jud. Teleorman

Nr. Crt	Nr cadastral Nr. topografic	Suprafaţa* (mp)	Observaţii / Referinţe
A1		5.000	Sector cadastral:6 Teren neimprejmuit;

B. Partea II. Proprietari şi acte

Inscrieri privitoare la dreptul de proprietate şi alte drepturi reale		Referinţe
/		
Act Administrativ nr. 3400267, din 05/10/1994 emis de CJPSDDPAT TELEORMAN (ADEVERINȚA NR. 3647 DIN DATA DE 28.06.2024 ELIBERATĂ DE PRIMĂRIA DRĂGĂNEȘTI DE VEDE);		
B1	Intabulare, drept de PROPRIETATE, dobandit prin Reconstituire, cota actuala 1/1	A1
	1) **GRECU I MARIN**	

C. Partea III. SARCINI .

Inscrieri privind dezmembramintele dreptului de proprietate, drepturi reale de garanţie şi sarcini	Referinţe
NU SUNT	

Neutilizabil în circuitul civil

Anexa Nr. 1 La Partea I

Teren

Nr cadastral	Suprafaţa (mp)*	Observaţii / Referinţe
	5.000	

* Suprafaţa este determinată in planul de proiecţie Stereo 70.

DETALII LINIARE IMOBIL

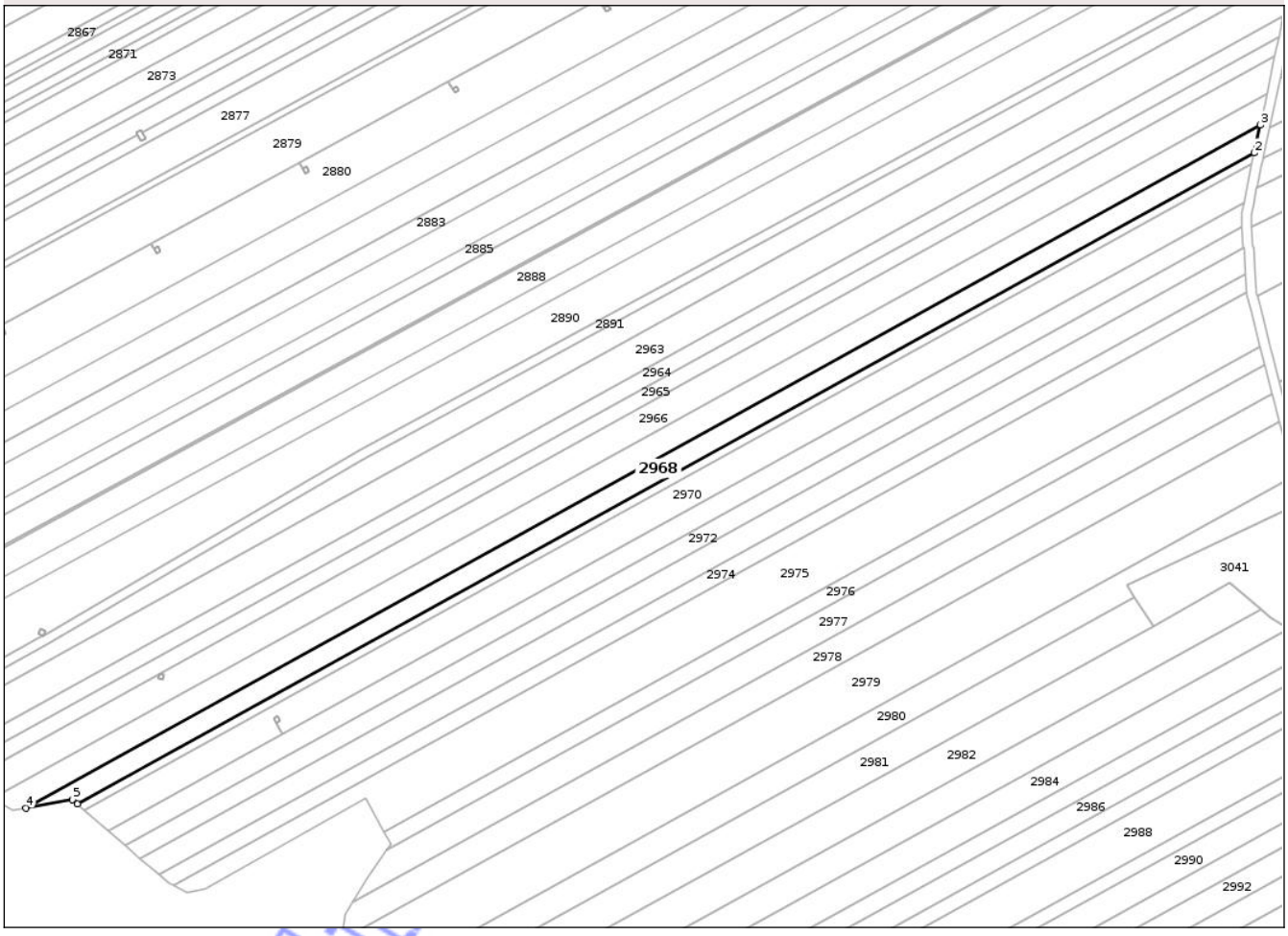

Date referitoare la teren

Crt	Categorie folosinţă	Intra vilan	Suprafaţa (mp)	Tarla	Parcelă	Nr. topo	Observaţii / Referinţe
1	arabil	NU	5.000	9/2	7	-	IDENTIC CU TARLA 11

Lungime Segmente
1) Valorile lungimilor segmentelor sunt obţinute din proiecţie în plan.

Punct început	X / Y	Punct sfârşit	X / Y	Lungime segment (** (m)
1	500.429,733 293.335,496	2	500.914,129 293.603,098	553.399
2	500.914,129 293.603,098	3	500.916,557 293.614,559	11.715
3	500.916,557 293.614,559	4	500.408,55 293.333,911	580.374
4	500.408,55 293.333,911	5	500.427,635 293.337,307	19.385
5	500.427,635 293.337,307	1	500.429,733 293.335,496	2.772

Document care conţine date cu caracter personal, protejat de prevederile Regulamentului (UE) nr. 679/2016 şi Legii 190/2018

**** Lungimile segmentelor sunt determinate în planul de proiecţie Stereo 70 şi sunt rotunjite la 1 milimetru.**
***** Distanţa dintre puncte este formată din segmente cumulate ce sunt mai mici decât valoarea 1 milimetru.**

Neutilizabil in circuitul civil

DATE DESPRE IMOBILUL NR. 3027

Oficiul de Cadastru şi Publicitate Imobiliară TELEORMAN
Biroul de Cadastru şi Publicitate Imobiliară Alexandria

A. Partea I. Descrierea imobilului

TEREN Extravilan

Adresa: Jud. Teleorman

Nr. Crt	Nr cadastral Nr. topografic	Suprafaţa* (mp)	Observaţii / Referinţe
A1		4	Sector cadastral:6 Teren neimprejmuit;

Construcţii

Crt	Nr cadastral Nr. topografic	Adresa	Observaţii / Referinţe
A1.1		Jud. Teleorman	Nr. niveluri:1; S. construita la sol:4 mp; S. construita desfasurata:4 mp; STÂLP BETON REȚEA ELECTRICĂ

B. Partea II. Proprietari şi acte

Inscrieri privitoare la dreptul de proprietate şi alte drepturi reale		Referinţe
/		
Act Administrativ nr. 2633, din 24/04/2024 emis de PRIMĂRIA COMUNEI DRĂGĂNEȘTI DE VEDE;		
B1	Inscrierea posesiei, drept de PROPRIETATE, dobandit prin Lege, cota actuala 1/1	A1, A1.1
	1) **NEIDENTIFICAT NEIDENTIFICAT**	
Act Normativ nr. 7, din 13/03/1996 emis de PARLAMENTUL ROMÂNIEI (art. 13 alin. 15);		
B2	Se notează mențiunea proprietar neidentificat	A1, A1.1

C. Partea III. SARCINI .

Inscrieri privind dezmembramintele dreptului de proprietate, drepturi reale de garanţie şi sarcini	Referinţe
NU SUNT	

Neutilizabil în circuitul civil

Anexa Nr. 1 La Partea I

Teren

Nr cadastral	Suprafaţa (mp)*	Observaţii / Referinţe
	4	

* Suprafaţa este determinată in planul de proiecţie Stereo 70.

DETALII LINIARE IMOBIL

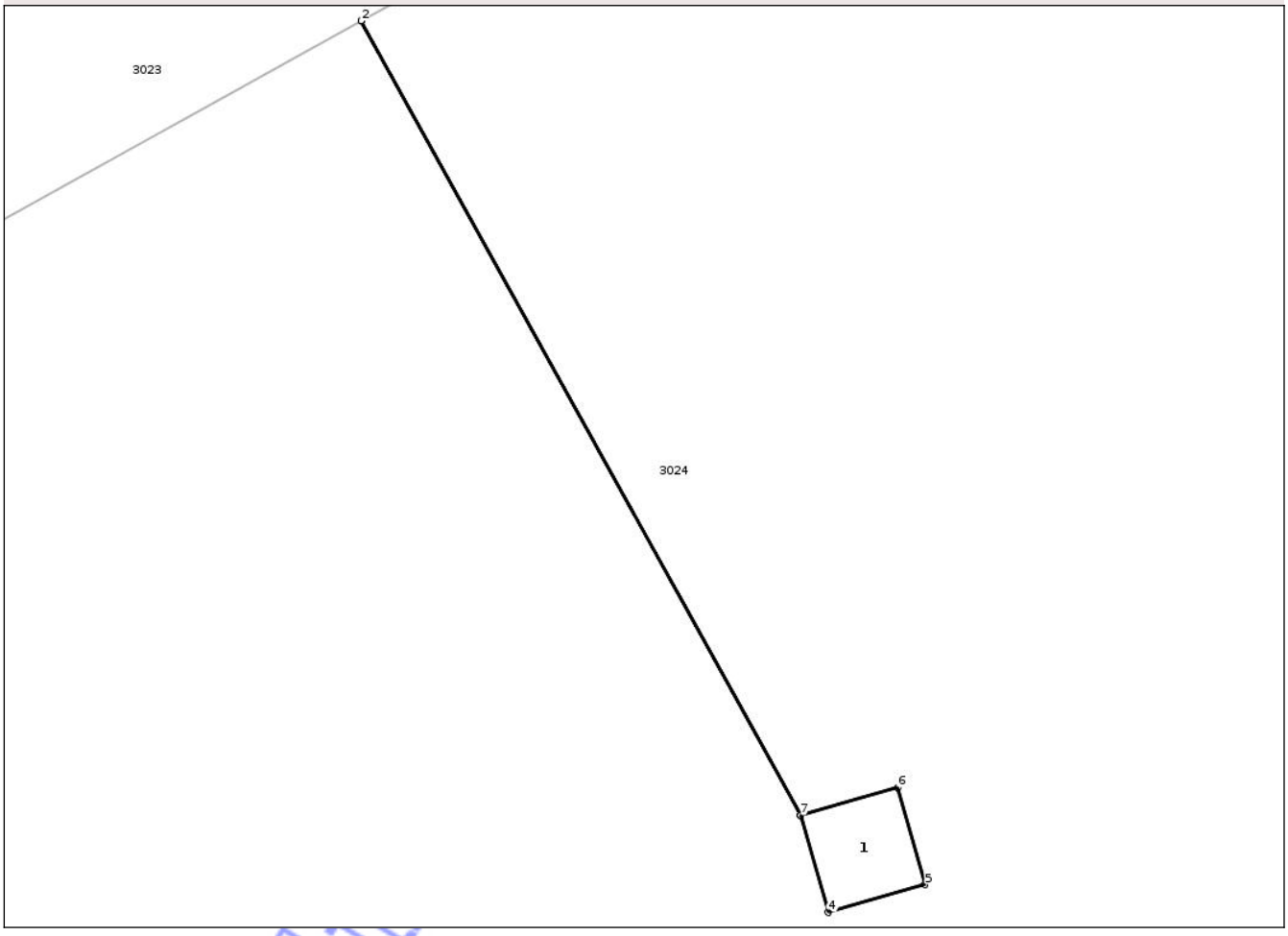

Date referitoare la teren

Crt	Categorie folosinţă	Intra vilan	Suprafaţa (mp)	Tarla	Parcelă	Nr. topo	Observaţii / Referinţe
1	curti constructii	NU	4	1	63	-	

Date referitoare la construcţii

Crt	Număr	Destinaţie construcţie	Supraf. (mp)	Situaţie juridică	Observaţii / Referinţe
A1.1		constructii industriale si edilitare	4	Cu acte	Nr. niveluri:1; S. construita la sol:4 mp; S. construita desfasurata:4 mp; STÂLP BETON REȚEA ELECTRICĂ

Lungime Segmente

1) Valorile lungimilor segmentelor sunt obţinute din proiecţie în plan.

Punct început	X / Y	Punct sfârşit	X / Y	Lungime segment (** (m)
1	501.001,204 292.916,665	2	501.001,202 292.916,664	0.002
2	501.001,202 292.916,664	3	501.009,93 292.900,912	18.008
3	501.009,93 292.900,912	4	501.010,479 292.898,989	2.0

Document care conţine date cu caracter personal, protejat de prevederile Regulamentului (UE) nr. 679/2016 şi Legii 190/2018

Punct început	X / Y	Punct sfârşit	X / Y	Lungime segment (** (m)
4	501.010,479 292.898,989	5	501.012,402 292.899,538	2.0
5	501.012,402 292.899,538	6	501.011,853 292.901,461	2.0
6	501.011,853 292.901,461	7	501.009,932 292.900,912	1.998
7	501.009,932 292.900,912	1	501.001,204 292.916,665	18.009

**** Lungimile segmentelor sunt determinate în planul de proiecţie Stereo 70 şi sunt rotunjite la 1 milimetru.**
***** Distanţa dintre puncte este formată din segmente cumulate ce sunt mai mici decât valoarea 1 milimetru.**

Neutilizabil in circuitul civil

DATE DESPRE IMOBILUL NR. 3031

Oficiul de Cadastru şi Publicitate Imobiliară TELEORMAN
Biroul de Cadastru şi Publicitate Imobiliară Alexandria

A. Partea I. Descrierea imobilului

TEREN Extravilan

Adresa: Jud. Teleorman

Nr. Crt	Nr cadastral Nr. topografic	Suprafaţa* (mp)	Observaţii / Referinţe
A1		4	Sector cadastral:6 Teren neimprejmuit;

Construcţii

Crt	Nr cadastral Nr. topografic	Adresa	Observaţii / Referinţe
A1.1		Jud. Teleorman	Nr. niveluri:1; S. construita la sol:4 mp; S. construita desfasurata:4 mp; STÂLP BETON REȚEA ELECTRICĂ

B. Partea II. Proprietari şi acte

Inscrieri privitoare la dreptul de proprietate şi alte drepturi reale		Referinţe
/		
Act Administrativ nr. 2633, din 24/04/2024 emis de PRIMĂRIA COMUNEI DRĂGĂNEȘTI DE VEDE;		
B1	Inscrierea posesiei, drept de PROPRIETATE, dobandit prin Lege, cota actuala 1/1	A1, A1.1
	1) **NEIDENTIFICAT NEIDENTIFICAT**	
Act Normativ nr. 7, din 13/03/1996 emis de PARLAMENTUL ROMÂNIEI (art. 13 alin. 15);		
B2	Se notează mențiunea proprietar neidentificat	A1, A1.1

C. Partea III. SARCINI .

Inscrieri privind dezmembramintele dreptului de proprietate, drepturi reale de garanţie şi sarcini	Referinţe
NU SUNT	

Neutilizabil în circuitul civil

Anexa Nr. 1 La Partea I

Teren

Nr cadastral	Suprafaţa (mp)*	Observaţii / Referinţe
	4	

* Suprafaţa este determinată in planul de proiecţie Stereo 70.

DETALII LINIARE IMOBIL

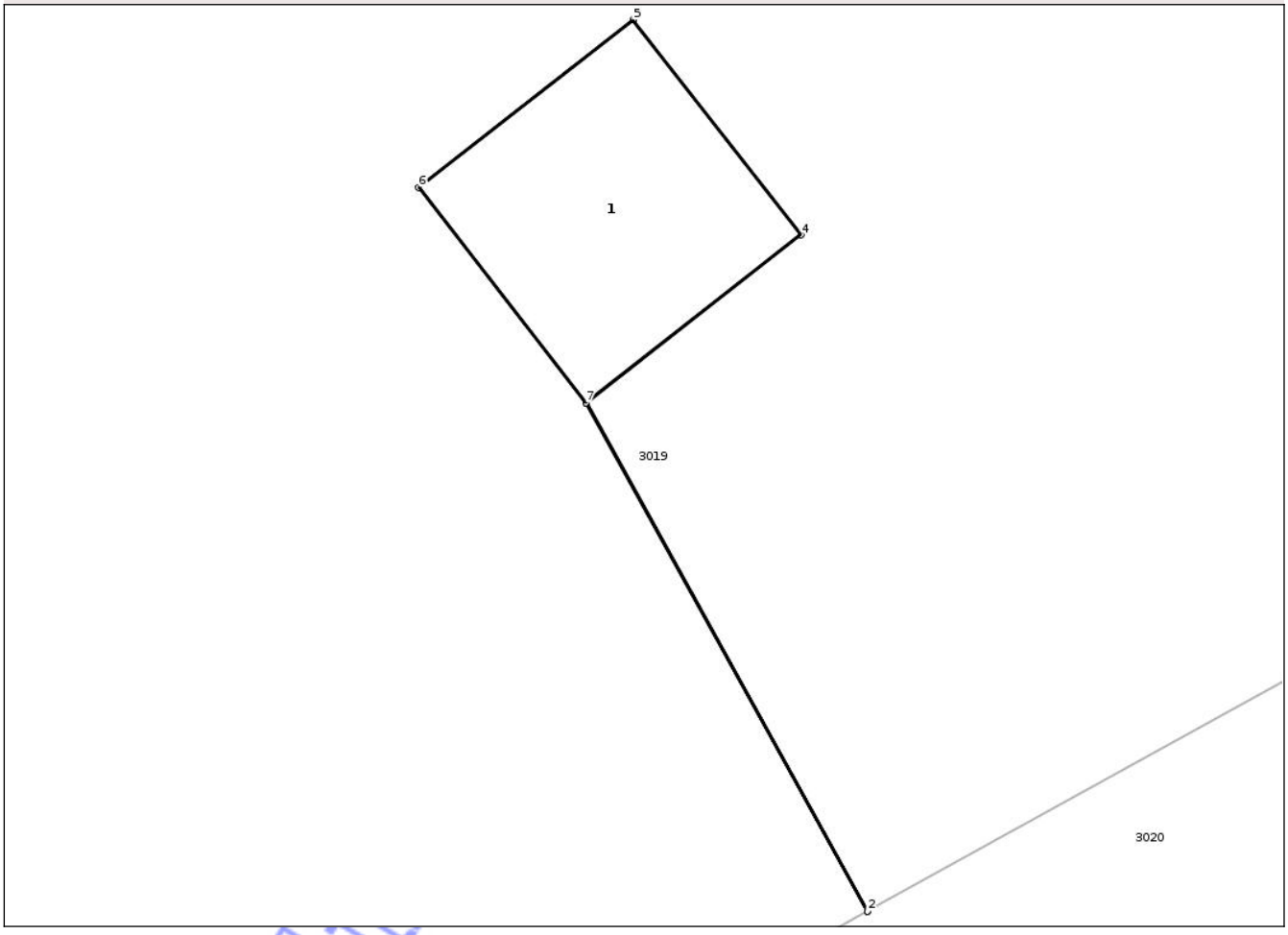

Date referitoare la teren

Crt	Categorie folosinţă	Intra vilan	Suprafaţa (mp)	Tarla	Parcelă	Nr. topo	Observaţii / Referinţe
1	curti constructii	NU	4	1	58	-	

Date referitoare la construcţii

Crt	Număr	Destinaţie construcţie	Supraf. (mp)	Situaţie juridică	Observaţii / Referinţe
A1.1		constructii industriale si edilitare	4	Cu acte	Nr. niveluri:1; S. construita la sol:4 mp; S. construita desfasurata:4 mp; STÂLP BETON REȚEA ELECTRICĂ

Lungime Segmente
1) Valorile lungimilor segmentelor sunt obţinute din proiecţie în plan.

Punct început	X / Y	Punct sfârşit	X / Y	Lungime segment (** (m)
1	500.872,329 292.912,569	2	500.872,331 292.912,57	0.002
2	500.872,331 292.912,57	3	500.870,266 292.916,297	4.261
3	500.870,266 292.916,297	4	500.871,841 292.917,526	1.998

Document care conţine date cu caracter personal, protejat de prevederile Regulamentului (UE) nr. 679/2016 şi Legii 190/2018

Punct început	X / Y	Punct sfârşit	X / Y	Lungime segment (** (m)
4	500.871,841 292.917,526	5	500.870,611 292.919,103	2.0
5	500.870,611 292.919,103	6	500.869,034 292.917,873	2.0
6	500.869,034 292.917,873	7	500.870,264 292.916,296	2.0
7	500.870,264 292.916,296	1	500.872,329 292.912,569	4.261

** Lungimile segmentelor sunt determinate în planul de proiecţie Stereo 70 şi sunt rotunjite la 1 milimetru.
*** Distanţa dintre puncte este formată din segmente cumulate ce sunt mai mici decât valoarea 1 milimetru.

Neutilizabil in circuitul civil

DATE DESPRE IMOBILUL NR. 3033

Oficiul de Cadastru şi Publicitate Imobiliară TELEORMAN
Biroul de Cadastru şi Publicitate Imobiliară Alexandria

A. Partea I. Descrierea imobilului

TEREN Extravilan

Adresa: Jud. Teleorman

Nr. Crt	Nr cadastral Nr. topografic	Suprafaţa* (mp)	Observaţii / Referinţe
A1		4	Sector cadastral:6 Teren neimprejmuit;

Construcţii

Crt	Nr cadastral Nr. topografic	Adresa	Observaţii / Referinţe
A1.1		Jud. Teleorman	Nr. niveluri:1; S. construita la sol:4 mp; S. construita desfasurata:4 mp; STÂLP BETON REȚEA ELECTRICĂ

B. Partea II. Proprietari şi acte

Inscrieri privitoare la dreptul de proprietate şi alte drepturi reale		Referinţe
/		
Act Administrativ nr. 2633, din 24/04/2024 emis de PRIMĂRIA COMUNEI DRĂGĂNEȘTI DE VEDE;		
B1	Inscrierea posesiei, drept de PROPRIETATE, dobandit prin Lege, cota actuala 1/1	A1, A1.1
	1) **NEIDENTIFICAT NEIDENTIFICAT**	
Act Normativ nr. 7, din 13/03/1996 emis de PARLAMENTUL ROMÂNIEI (art. 13 alin. 15);		
B2	Se notează mențiunea proprietar neidentificat	A1, A1.1

C. Partea III. SARCINI .

Inscrieri privind dezmembramintele dreptului de proprietate, drepturi reale de garanţie şi sarcini	Referinţe
NU SUNT	

Neutilizabil în circuitul civil

Anexa Nr. 1 La Partea I

Teren

Nr cadastral	Suprafaţa (mp)*	Observaţii / Referinţe
	4	

* Suprafaţa este determinată in planul de proiecţie Stereo 70.

DETALII LINIARE IMOBIL

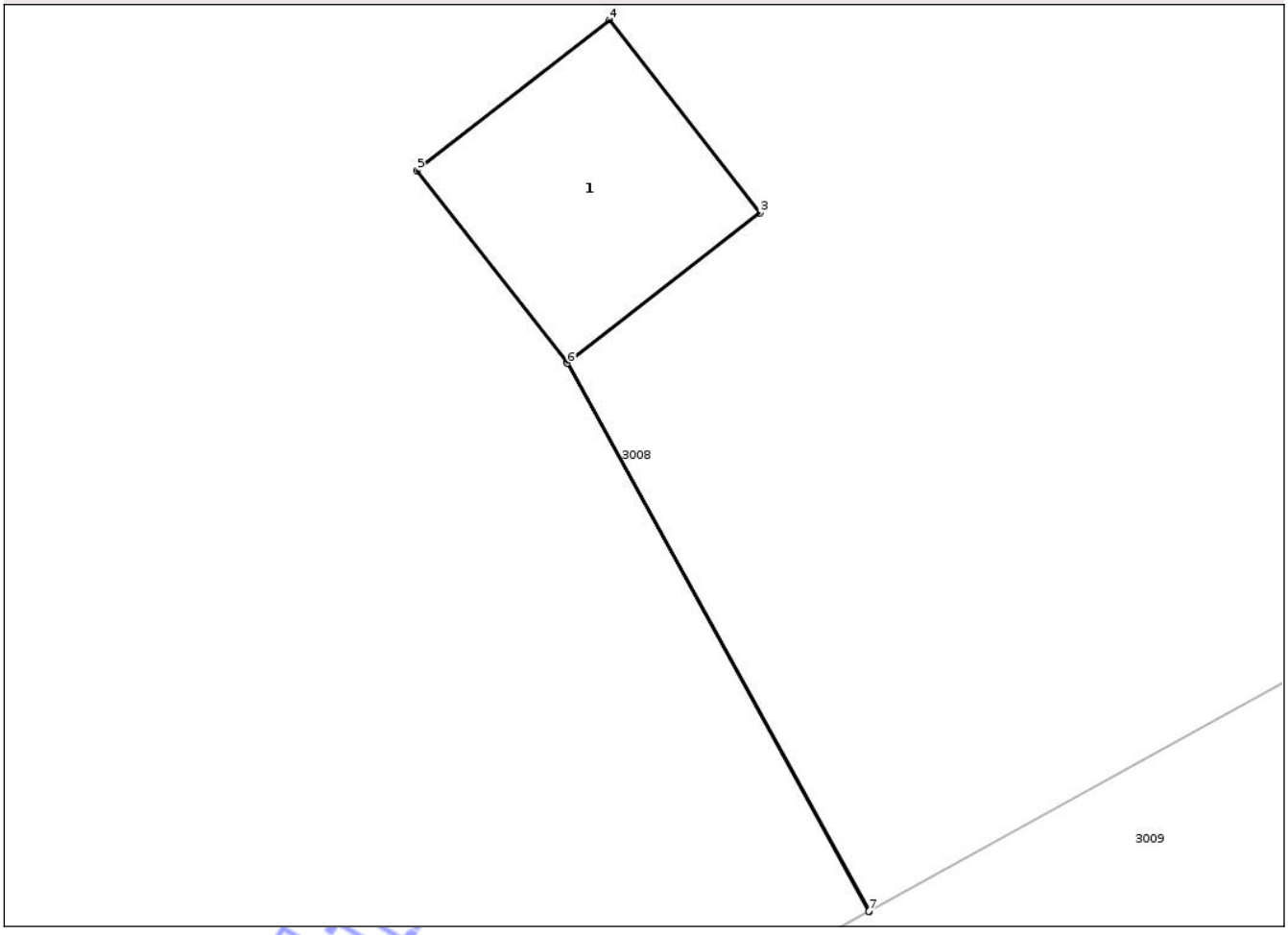

Date referitoare la teren

Crt	Categorie folosinţă	Intra vilan	Suprafaţa (mp)	Tarla	Parcelă	Nr. topo	Observaţii / Referinţe
1	curti constructii	NU	4	9/2	47	-	

Date referitoare la construcţii

Crt	Număr	Destinaţie construcţie	Supraf. (mp)	Situaţie juridică	Observaţii / Referinţe
A1.1		constructii industriale si edilitare	4	Cu acte	Nr. niveluri:1; S. construita la sol:4 mp; S. construita desfasurata:4 mp; STÂLP BETON REȚEA ELECTRICĂ

Lungime Segmente
1) Valorile lungimilor segmentelor sunt obţinute din proiecţie în plan.

Punct început	X / Y	Punct sfârşit	X / Y	Lungime segment (** (m)
1	500.791,905 293.014,091	2	500.789,435 293.018,57	5.115
2	500.789,435 293.018,57	3	500.791,011 293.019,799	1.999
3	500.791,011 293.019,799	4	500.789,781 293.021,376	2.0

Document care conţine date cu caracter personal, protejat de prevederile Regulamentului (UE) nr. 679/2016 şi Legii 190/2018

Punct început	X / Y	Punct sfârşit	X / Y	Lungime segment (** (m)
4	500.789,781 293.021,376	5	500.788,204 293.020,146	2.0
5	500.788,204 293.020,146	6	500.789,434 293.018,569	2.0
6	500.789,434 293.018,569	7	500.791,903 293.014,09	5.114
7	500.791,903 293.014,09	1	500.791,905 293.014,091	0.002

**** Lungimile segmentelor sunt determinate în planul de proiecţie Stereo 70 şi sunt rotunjite la 1 milimetru.**
***** Distanţa dintre puncte este formată din segmente cumulate ce sunt mai mici decât valoarea 1 milimetru.**

Neutilizabil in circuitul civil

DATE DESPRE IMOBILUL NR. 2920

Oficiul de Cadastru şi Publicitate Imobiliară TELEORMAN
Biroul de Cadastru şi Publicitate Imobiliară Alexandria

A. Partea I. Descrierea imobilului

TEREN Extravilan

Adresa: Jud. Teleorman

Nr. Crt	Nr cadastral Nr. topografic	Suprafaţa* (mp)	Observaţii / Referinţe
A1		4	Sector cadastral:6 Teren neimprejmuit;

Construcţii

Crt	Nr cadastral Nr. topografic	Adresa	Observaţii / Referinţe
A1.1		Jud. Teleorman	Nr. niveluri:1; S. construita la sol:4 mp; S. construita desfasurata:4 mp; STÂLP BETON REȚEA ELECTRICĂ

B. Partea II. Proprietari şi acte

Inscrieri privitoare la dreptul de proprietate şi alte drepturi reale		Referinţe
/		
Act Administrativ nr. 2633, din 24/04/2024 emis de PRIMĂRIA COMUNEI DRĂGĂNEȘTI DE VEDE;		
B1	Inscrierea posesiei, drept de PROPRIETATE, dobandit prin Lege, cota actuala 1/1	A1, A1.1
	1) **NEIDENTIFICAT NEIDENTIFICAT**	
Act Normativ nr. 7, din 13/03/1996 emis de PARLAMENTUL ROMÂNIEI (art. 13 alin. 15);		
B2	Se notează mențiunea proprietar neidentificat	A1, A1.1

C. Partea III. SARCINI .

Inscrieri privind dezmembramintele dreptului de proprietate, drepturi reale de garanţie şi sarcini	Referinţe
NU SUNT	

Neutilizabil în circuitul civil

Anexa Nr. 1 La Partea I

Teren

Nr cadastral	Suprafaţa (mp)*	Observaţii / Referinţe
	4	

* Suprafaţa este determinată in planul de proiecţie Stereo 70.

DETALII LINIARE IMOBIL

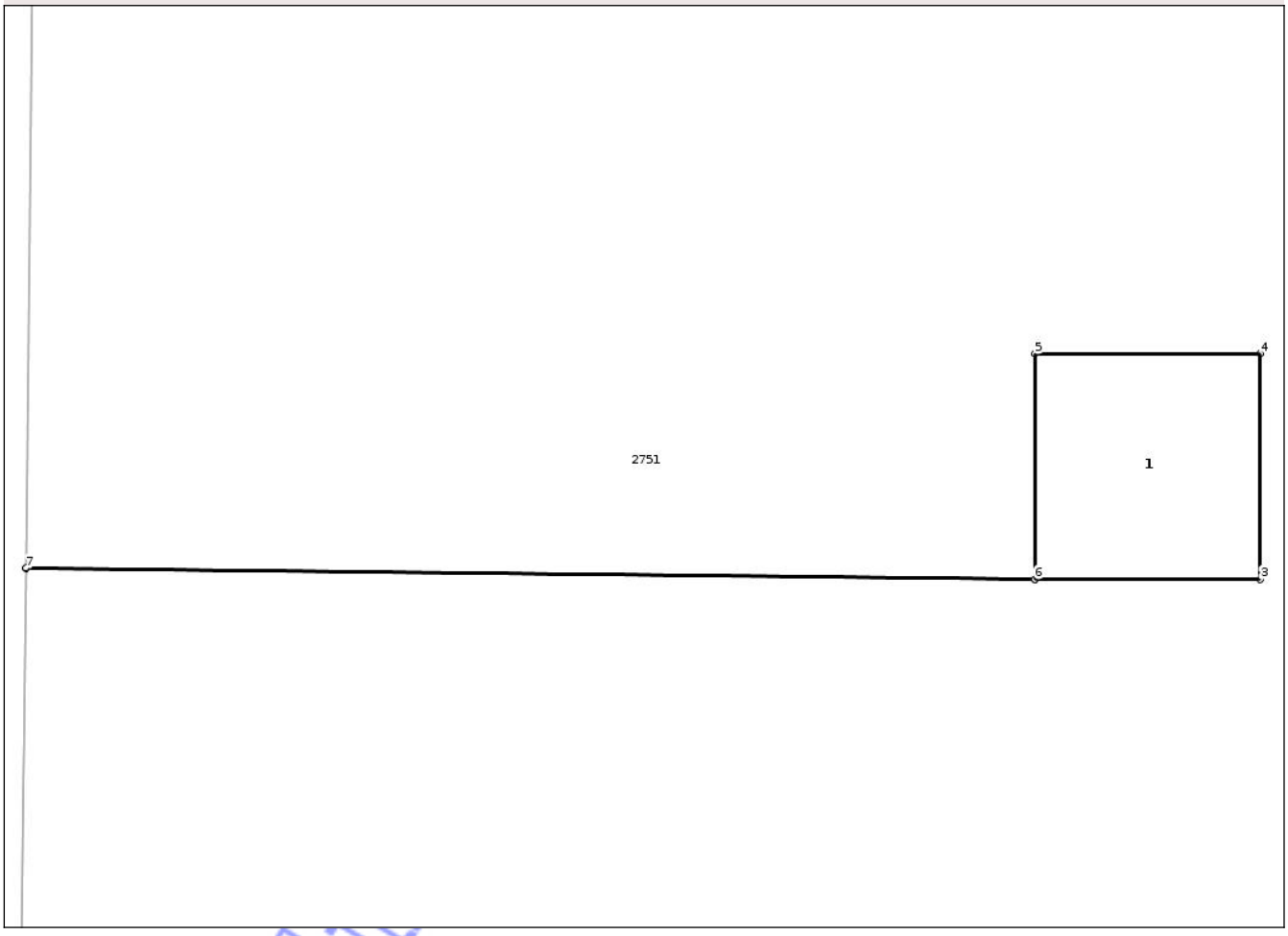

Date referitoare la teren

Crt	Categorie folosinţă	Intra vilan	Suprafaţa (mp)	Tarla	Parcelă	Nr. topo	Observaţii / Referinţe
1	curti constructii	NU	4	2/2	9	-	

Date referitoare la construcţii

Crt	Număr	Destinaţie construcţie	Supraf. (mp)	Situaţie juridică	Observaţii / Referinţe
A1.1		constructii industriale si edilitare	4	Cu acte	Nr. niveluri:1; S. construita la sol:4 mp; S. construita desfasurata:4 mp; STÂLP BETON REȚEA ELECTRICĂ

Lungime Segmente
1) Valorile lungimilor segmentelor sunt obţinute din proiecţie în plan.

Punct început	X / Y	Punct sfârşit	X / Y	Lungime segment (** (m)
1	501.588,673 294.527,833	2	501.597,627 294.527,736	8.955
2	501.597,627 294.527,736	3	501.599,627 294.527,736	2.0
3	501.599,627 294.527,736	4	501.599,627 294.529,736	2.0

Document care conţine date cu caracter personal, protejat de prevederile Regulamentului (UE) nr. 679/2016 şi Legii 190/2018

Punct început	X / Y	Punct sfârşit	X / Y	Lungime segment (** (m)
4	501.599,627 294.529,736	5	501.597,627 294.529,736	2.0
5	501.597,627 294.529,736	6	501.597,627 294.527,738	1.998
6	501.597,627 294.527,738	7	501.588,673 294.527,835	8.955
7	501.588,673 294.527,835	1	501.588,673 294.527,833	0.002

** Lungimile segmentelor sunt determinate în planul de proiecţie Stereo 70 şi sunt rotunjite la 1 milimetru.
*** Distanţa dintre puncte este formată din segmente cumulate ce sunt mai mici decât valoarea 1 milimetru.

Neutilizabil in circuitul civil

DATE DESPRE IMOBILUL NR. 1519

Oficiul de Cadastru şi Publicitate Imobiliară TELEORMAN
Biroul de Cadastru şi Publicitate Imobiliară Alexandria

A. Partea I. Descrierea imobilului

TEREN Intravilan

Adresa: Loc. Vacaresti, Calea Roșiori, Nr. 84, Jud. Teleorman

Nr. Crt	Nr cadastral Nr. topografic	Suprafaţa* (mp)	Observaţii / Referinţe
A1	20494	Din acte: 970 Masurata: 712	Sector cadastral:27 Teren imprejmuit;

Construcţii

Crt	Nr cadastral Nr. topografic	Adresa	Observaţii / Referinţe
A1.1	20494-C1	Loc. Vacaresti, Calea Roșiori, Nr. 84, Jud. Teleorman	Nr. niveluri:1; S. construita la sol:122 mp; S. construita desfasurata:122 mp; LOCUINȚĂ P

B. Partea II. Proprietari şi acte

Inscrieri privitoare la dreptul de proprietate şi alte drepturi reale		Referinţe
44834 / 09/09/2016		
Act Administrativ nr. HCL NR. 18, din 27/09/2012 emis de CONSILIUL LOCAL DRAGANESTI DE VEDE (act administrativ nr HOTARAREA NR. 18 din 30.08.2016, emis de CONSILIUL LOCAL AL COMUNEI DRAGANESTI DE VEDE;act administrativ nr ADRESA NR. II/10996 din 18.12.2012, emis de INSTITUTIA PREFECTULUI JUDETULUI TELEORMAN;act administrativ nr INVENTARUL BUNURILOR CARE APARTIN DOMENIULUI PRIVAT AL COMUNEI DRAGANESTI DE VEDE din 27.09.2012, emis de PRIMARIA DRAGANESTI DE VEDE);		
B1	Intabulare, drept de PROPRIETATEDOMENIU PRIVAT, dobandit prin Lege, cota actuala 1/1, cota initiala 1/1	A1
	1) **COMUNA DRAGANESTI DE VEDE**, CIF:9999999999999, PRIN ADMINISTRATOR CONSILIUL LOCAL DRAGANESTI DE VEDE	
/		
Act Administrativ nr. 53, din 12/09/1997 emis de PRIMĂRIA DRĂGĂNEȘTI DE VEDE;		
B2	Intabulare, drept de PROPRIETATEcu titlu de edificare, bun comun, dobandit prin Construire, cota actuala 1/1	A1.1
	1) **TCACENCO VASILE** 2) **TCACENCO MARIANA**	

C. Partea III. SARCINI

Inscrieri privind dezmembramintele dreptului de proprietate, drepturi reale de garanţie şi sarcini		Referinţe
/		
Act Administrativ nr. 21, din 08/12/1995 emis de PRIMĂRIA DRĂGĂNEȘTI DE VEDE;		
C1	Intabulare, drept de CONCESIUNESE ÎNSCRIE DREPTUL DE CONCESIUNE PENTRU O PERIOADĂ DE 99 DE ANI, ÎNCEPÂND CU DATA DE 08.12.1995, ÎN FAVOAREA LUI:, dobandit prin Lege, cota actuala 1/1	A1
	1) **TCACENCO VASILE**	

Neautorizat în circuitul civil

Anexa Nr. 1 La Partea I

Teren

Nr cadastral	Suprafaţa (mp)*	Observaţii / Referinţe
20494	Din acte: 970 Masurata: 712	

* Suprafaţa este determinată in planul de proiecţie Stereo 70.

DETALII LINIARE IMOBIL

Date referitoare la teren

Crt	Categorie folosinţă	Intra vilan	Suprafaţa (mp)	Tarla	Parcelă	Nr. topo	Observaţii / Referinţe
1	curti constructii	DA	712	14/1	21	-	

Date referitoare la construcţii

Crt	Număr	Destinaţie construcţie	Supraf. (mp)	Situaţie juridică	Observaţii / Referinţe
A1.1	20494-C1	constructii de locuinte	122	Cu acte	Nr. niveluri:1; S. construita la sol:122 mp; S. construita desfasurata:122 mp; LOCUINȚĂ P

Lungime Segmente
1) Valorile lungimilor segmentelor sunt obţinute din proiecţie în plan.

Punct început	X / Y	Punct sfârşit	X / Y	Lungime segment (** (m)
1	501.758,193 291.923,513	2	501.785,081 291.926,184	27.02
2	501.785,081 291.926,184	3	501.799,532 291.927,62	14.522
3	501.799,532 291.927,62	4	501.800,301 291.941,651	14.052

Document care conţine date cu caracter personal, protejat de prevederile Regulamentului (UE) nr. 679/2016 şi Legii 190/2018

Punct început	X / Y	Punct sfârşit	X / Y	Lungime segment (** (m)
4	501.800,301 291.941,651	5	501.782,174 291.942,569	18.15
5	501.782,174 291.942,569	6	501.758,556 291.943,766	23.648
6	501.758,556 291.943,766	7	501.758,303 291.933,753	10.016
7	501.758,303 291.933,753	1	501.758,193 291.923,513	10.241

**** Lungimile segmentelor sunt determinate în planul de proiecţie Stereo 70 şi sunt rotunjite la 1 milimetru.**
***** Distanţa dintre puncte este formată din segmente cumulate ce sunt mai mici decât valoarea 1 milimetru.**

Neutilizabil in circuitul civil

DATE DESPRE IMOBILUL NR. 1529

Oficiul de Cadastru şi Publicitate Imobiliară TELEORMAN
Biroul de Cadastru şi Publicitate Imobiliară Alexandria

A. Partea I. Descrierea imobilului

TEREN Intravilan

Adresa: Loc. Vacaresti, Jud. Teleorman

Nr. Crt	Nr cadastral Nr. topografic	Suprafaţa* (mp)	Observaţii / Referinţe
A1	20730	Din acte: 1.026 Masurata: 1.030	Sector cadastral:27 Teren imprejmuit;

B. Partea II. Proprietari şi acte

Inscrieri privitoare la dreptul de proprietate şi alte drepturi reale		Referinţe
56682 / 02/09/2020		
Act Notarial nr. Aut. nr. 1223, din 02/09/2020 emis de BIN Radu Anisoara;		
B2	Intabulare, drept de PROPRIETATEcu titlu de cumparare, bun propriu, dobandit prin Conventie, cota actuala 1/1, cota initiala 1/1	A1
	1) **ROSU MARIAN**	

C. Partea III. SARCINI .

Inscrieri privind dezmembramintele dreptului de proprietate, drepturi reale de garanţie şi sarcini	Referinţe
NU SUNT	

Neutilizabil în circuitul civil

Anexa Nr. 1 La Partea I

Teren

Nr cadastral	Suprafaţa (mp)*	Observaţii / Referinţe
20730	Din acte: 1.026 Masurata: 1.030	

* Suprafaţa este determinată in planul de proiecţie Stereo 70.

DETALII LINIARE IMOBIL

Date referitoare la teren

Crt	Categorie folosinţă	Intra vilan	Suprafaţa (mp)	Tarla	Parcelă	Nr. topo	Observaţii / Referinţe
1	arabil	DA	1.030	14/2	1/2	-	

Lungime Segmente
1) Valorile lungimilor segmentelor sunt obţinute din proiecţie în plan.

Punct început	X / Y	Punct sfârşit	X / Y	Lungime segment (** (m)
1	501.796,309 291.781,007	2	501.809,847 291.789,589	16.029
2	501.809,847 291.789,589	3	501.836,56 291.806,524	31.629
3	501.836,56 291.806,524	4	501.837,012 291.820,039	13.523
4	501.837,012 291.820,039	5	501.800,669 291.822,722	36.442
5	501.800,669 291.822,722	1	501.796,309 291.781,007	41.942

Document care conţine date cu caracter personal, protejat de prevederile Regulamentului (UE) nr. 679/2016 şi Legii 190/2018

**** Lungimile segmentelor sunt determinate în planul de proiecţie Stereo 70 şi sunt rotunjite la 1 milimetru.**
***** Distanţa dintre puncte este formată din segmente cumulate ce sunt mai mici decât valoarea 1 milimetru.**

Neutilizabil in circuitul civil

DATE DESPRE IMOBILUL NR. 1552

Oficiul de Cadastru şi Publicitate Imobiliară TELEORMAN
Biroul de Cadastru şi Publicitate Imobiliară Alexandria

A. Partea I. Descrierea imobilului

TEREN Intravilan

Adresa: Loc. Vacaresti, Jud. Teleorman

Nr. Crt	Nr cadastral Nr. topografic	Suprafaţa* (mp)	Observaţii / Referinţe
A1		1.655	Sector cadastral:7 Teren neimprejmuit;

B. Partea II. Proprietari şi acte

Inscrieri privitoare la dreptul de proprietate şi alte drepturi reale		Referinţe
/		
Act Administrativ nr. 2633, din 24/04/2024 emis de PRIMĂRIA COMUNEI DRĂGĂNEȘTI DE VEDE ;		
B1	Inscrierea posesiei, drept de PROPRIETATE, dobandit prin Lege, cota actuala 1/1	A1
	1) **NEIDENTIFICAT NEIDENTIFICAT**	
Act Normativ nr. 7, din 13/03/1996 emis de PARLAMENTUL ROMÂNIEI (art. 13 alin. 14);		
B2	Se notează mențiunea proprietar neidentificat, rezerva comisiei locale de fond funciar	A1

C. Partea III. SARCINI .

Inscrieri privind dezmembramintele dreptului de proprietate, drepturi reale de garanţie şi sarcini	Referinţe
NU SUNT	

Neutilizabil în circuitul civil

Anexa Nr. 1 La Partea I

Teren

Nr cadastral	Suprafaţa (mp)*	Observaţii / Referinţe
	1.655	

* Suprafaţa este determinată in planul de proiecţie Stereo 70.

DETALII LINIARE IMOBIL

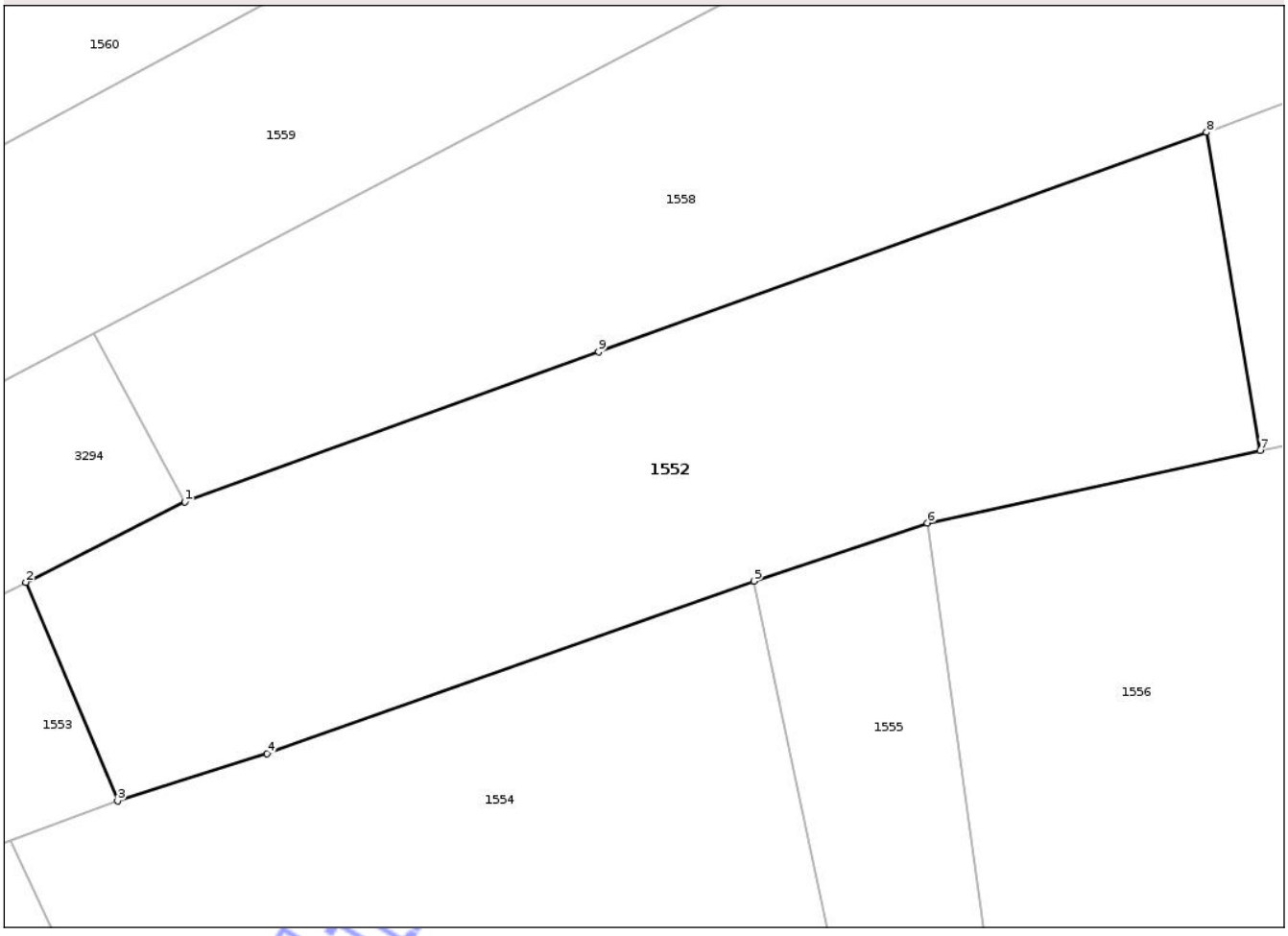

Date referitoare la teren

Crt	Categorie folosinţă	Intra vilan	Suprafaţa (mp)	Tarla	Parcelă	Nr. topo	Observaţii / Referinţe
1	arabil	DA	1.655	7	2/1	-	

Lungime Segmente
1) Valorile lungimilor segmentelor sunt obţinute din proiecţie în plan.

Punct început	X / Y	Punct sfârşit	X / Y	Lungime segment (** (m)
1	501.594,302 293.179,011	2	501.583,157 293.173,375	12.489
2	501.583,157 293.173,375	3	501.589,589 293.158,068	16.603
3	501.589,589 293.158,068	4	501.600,061 293.161,377	10.982
4	501.600,061 293.161,377	5	501.634,246 293.173,453	36.255
5	501.634,246 293.173,453	6	501.646,382 293.177,538	12.805

Document care conţine date cu caracter personal, protejat de prevederile Regulamentului (UE) nr. 679/2016 şi Legii 190/2018

Punct început	X / Y	Punct sfârşit	X / Y	Lungime segment (** (m)
6	501.646,382 293.177,538	7	501.669,74 293.182,615	23.903
7	501.669,74 293.182,615	8	501.665,976 293.204,897	22.598
8	501.665,976 293.204,897	9	501.623,324 293.189,536	45.334
9	501.623,324 293.189,536	1	501.594,302 293.179,011	30.872

**** Lungimile segmentelor sunt determinate în planul de proiecţie Stereo 70 şi sunt rotunjite la 1 milimetru.**
***** Distanţa dintre puncte este formată din segmente cumulate ce sunt mai mici decât valoarea 1 milimetru.**

Neutilizabil in circuitul civil

DATE DESPRE IMOBILUL NR. 1554

Oficiul de Cadastru şi Publicitate Imobiliară TELEORMAN
Biroul de Cadastru şi Publicitate Imobiliară Alexandria

A. Partea I. Descrierea imobilului

TEREN Intravilan

Adresa: Loc. Vacaresti, Str Liliacului, Nr. 2, Jud. Teleorman

Nr. Crt	Nr cadastral Nr. topografic	Suprafaţa* (mp)	Observaţii / Referinţe
A1		2.458	Sector cadastral:7 Teren neimprejmuit;

Construcţii

Crt	Nr cadastral Nr. topografic	Adresa	Observaţii / Referinţe
A1.1		Loc. Vacaresti, Str Liliacului, Nr. 2, Jud. Teleorman	Nr. niveluri:1; S. construita la sol:178 mp; S. construita desfasurata:178 mp; LOCUINȚĂ P
A1.2		Loc. Vacaresti, Str Liliacului, Nr. 2, Jud. Teleorman	Nr. niveluri:1; S. construita la sol:14 mp; S. construita desfasurata:14 mp; ANEXĂ

B. Partea II. Proprietari şi acte

Inscrieri privitoare la dreptul de proprietate şi alte drepturi reale		Referinţe
/		
Act Administrativ nr. 2633, din 24/04/2024 emis de PRIMĂRIA COMUNEI DRĂGĂNEȘTI DE VEDE ;		
B1	Inscrierea posesiei, drept de PROPRIETATE, dobandit prin Lege, cota actuala 1/1	A1, A1.1, A1.2
	1) **NEIDENTIFICAT NEIDENTIFICAT**	
Act Normativ nr. 7, din 13/03/1996 emis de PARLAMENTUL ROMÂNIEI (art. 13 alin. 15);		
B2	Se notează mențiunea proprietar neidentificat	A1, A1.1, A1.2

C. Partea III. SARCINI .

Inscrieri privind dezmembramintele dreptului de proprietate, drepturi reale de garanţie şi sarcini	Referinţe
NU SUNT	

Neutilizabil în circuitul civil

Anexa Nr. 1 La Partea I

Teren

Nr cadastral	Suprafaţa (mp)*	Observaţii / Referinţe
	2.458	

* Suprafaţa este determinată in planul de proiecţie Stereo 70.

DETALII LINIARE IMOBIL

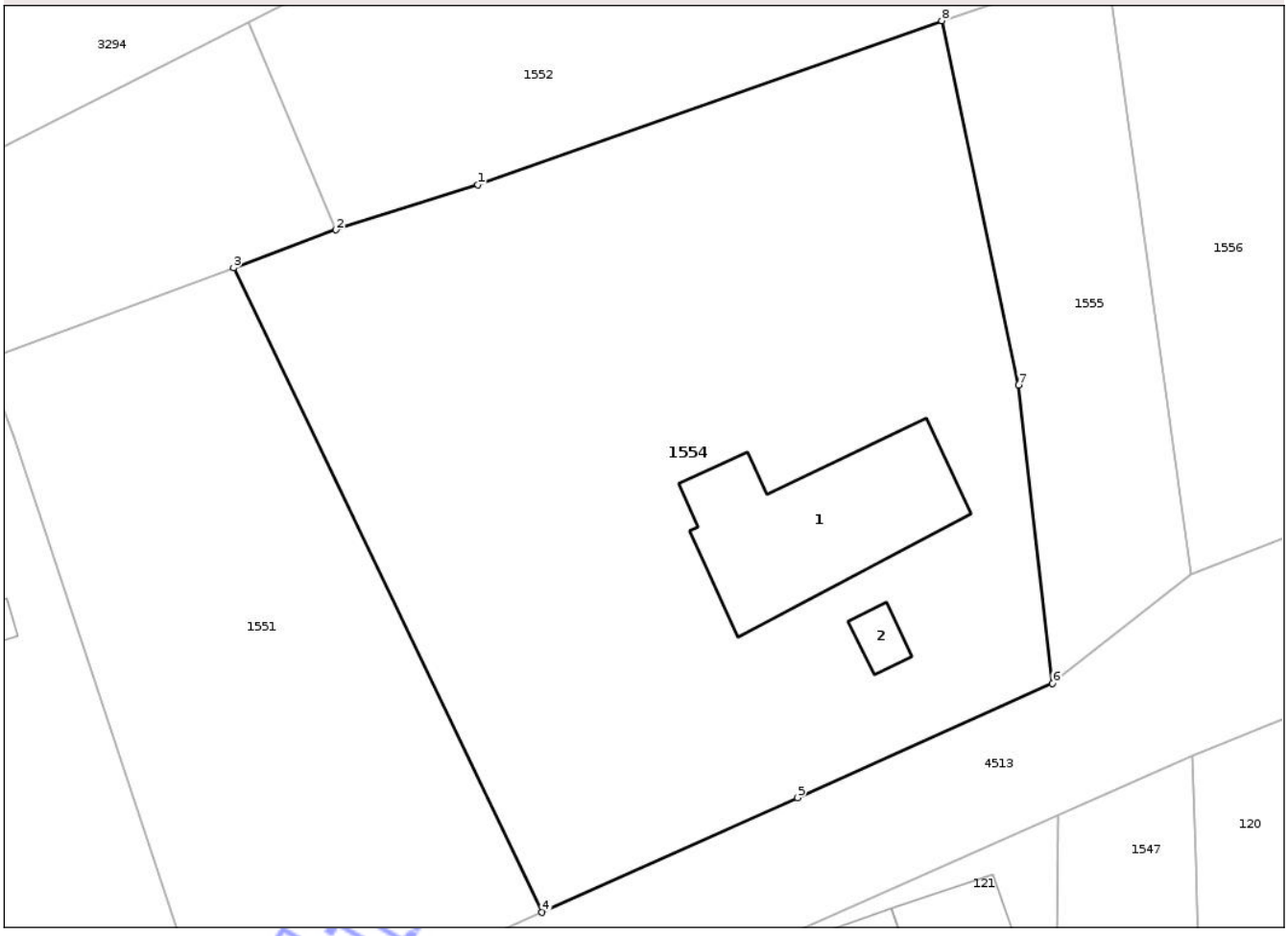

Date referitoare la teren

Crt	Categorie folosinţă	Intra vilan	Suprafaţa (mp)	Tarla	Parcelă	Nr. topo	Observaţii / Referinţe
1	curti constructii	DA	1.435	7	33/2, 33/3	-	
2	arabil	DA	1.023	7	33/2, 33/3	-	

Date referitoare la construcţii

Crt	Număr	Destinaţie construcţie	Supraf. (mp)	Situaţie juridică	Observaţii / Referinţe
A1.1		constructii de locuinte	178	Cu acte	Nr. niveluri:1; S. construita la sol:178 mp; S. construita desfasurata:178 mp; LOCUINȚĂ P
A1.2		constructii anexa	14	Cu acte	Nr. niveluri:1; S. construita la sol:14 mp; S. construita desfasurata:14 mp; ANEXĂ

Lungime Segmente

1) Valorile lungimilor segmentelor sunt obţinute din proiecţie în plan.

Punct început	X / Y	Punct sfârşit	X / Y	Lungime segment (** (m)
1	501.600,061 293.161,377	2	501.589,589 293.158,068	10.982
2	501.589,589 293.158,068	3	501.582,045 293.155,264	8.048

Document care conţine date cu caracter personal, protejat de prevederile Regulamentului (UE) nr. 679/2016 şi Legii 190/2018

Punct început	X / Y	Punct sfârşit	X / Y	Lungime segment (** (m)
3	501.582,045 293.155,264	4	501.604,788 293.107,828	52.606
4	501.604,788 293.107,828	5	501.623,611 293.116,261	20.626
5	501.623,611 293.116,261	6	501.642,405 293.124,682	20.594
6	501.642,405 293.124,682	7	501.639,915 293.146,64	22.099
7	501.639,915 293.146,64	8	501.634,246 293.173,453	27.406
8	501.634,246 293.173,453	1	501.600,061 293.161,377	36.255

**** Lungimile segmentelor sunt determinate în planul de proiecţie Stereo 70 şi sunt rotunjite la 1 milimetru.**
***** Distanţa dintre puncte este formată din segmente cumulate ce sunt mai mici decât valoarea 1 milimetru.**

Neutilizabil in circuitul civil

DATE DESPRE IMOBILUL NR. 2894

Oficiul de Cadastru şi Publicitate Imobiliară TELEORMAN
Biroul de Cadastru şi Publicitate Imobiliară Alexandria

A. Partea I. Descrierea imobilului

TEREN Extravilan

Adresa: Jud. Teleorman

Nr. Crt	Nr cadastral Nr. topografic	Suprafaţa* (mp)	Observaţii / Referinţe
A1		4	Sector cadastral:6 Teren neimprejmuit;

Construcţii

Crt	Nr cadastral Nr. topografic	Adresa	Observaţii / Referinţe
A1.1		Jud. Teleorman	Nr. niveluri:1; S. construita la sol:4 mp; S. construita desfasurata:4 mp; STÂLP BETON REȚEA ELECTRICĂ

B. Partea II. Proprietari şi acte

Inscrieri privitoare la dreptul de proprietate şi alte drepturi reale		Referinţe
/		
Act Administrativ nr. 2633, din 24/04/2024 emis de PRIMĂRIA COMUNEI DRĂGĂNEȘTI DE VEDE;		
B1	Inscrierea posesiei, drept de PROPRIETATE, dobandit prin Lege, cota actuala 1/1	A1, A1.1
	1) **NEIDENTIFICAT NEIDENTIFICAT**	
Act Normativ nr. 7, din 13/03/1996 emis de PARLAMENTUL ROMÂNIEI (art. 13 alin. 15);		
B2	Se notează mențiunea proprietar neidentificat	A1, A1.1

C. Partea III. SARCINI .

Inscrieri privind dezmembramintele dreptului de proprietate, drepturi reale de garanţie şi sarcini	Referinţe
NU SUNT	

Neutilizabil în circuitul civil

Anexa Nr. 1 La Partea I

Teren

Nr cadastral	Suprafaţa (mp)*	Observaţii / Referinţe
	4	

* Suprafaţa este determinată in planul de proiecţie Stereo 70.

DETALII LINIARE IMOBIL

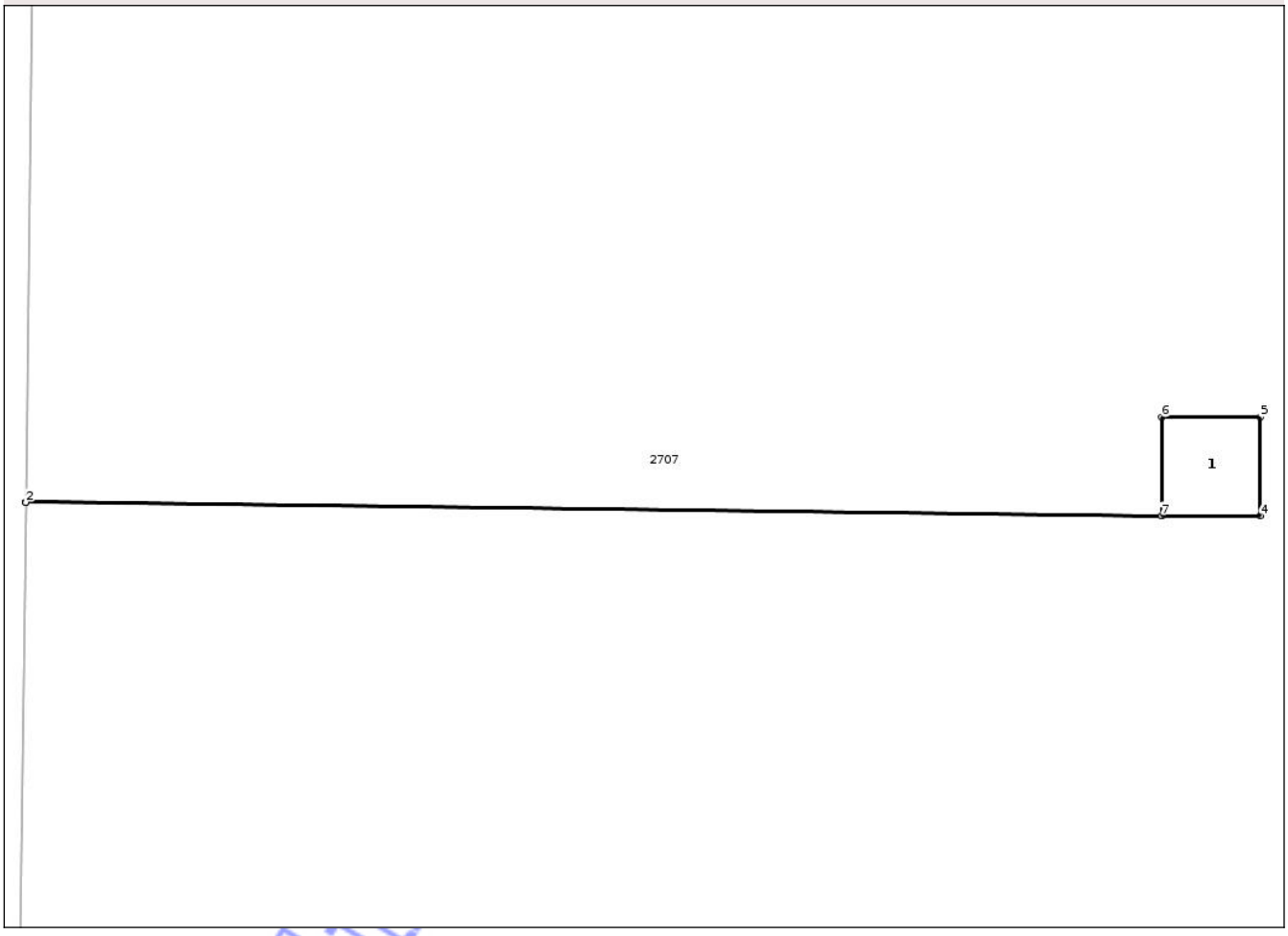

Date referitoare la teren

Crt	Categorie folosinţă	Intra vilan	Suprafaţa (mp)	Tarla	Parcelă	Nr. topo	Observaţii / Referinţe
1	curti constructii	NU	4	2/1	8	-	

Date referitoare la construcţii

Crt	Număr	Destinaţie construcţie	Supraf. (mp)	Situaţie juridică	Observaţii / Referinţe
A1.1		constructii industriale si edilitare	4	Cu acte	Nr. niveluri:1; S. construita la sol:4 mp; S. construita desfasurata:4 mp; STÂLP BETON REȚEA ELECTRICĂ

Lungime Segmente
1) Valorile lungimilor segmentelor sunt obţinute din proiecţie în plan.

Punct început	X / Y	Punct sfârşit	X / Y	Lungime segment (** (m)
1	501.566,549 295.022,246	2	501.566,549 295.022,244	0.002
2	501.566,549 295.022,244	3	501.589,561 295.021,967	23.014
3	501.589,561 295.021,967	4	501.591,561 295.021,967	2.0

Document care conţine date cu caracter personal, protejat de prevederile Regulamentului (UE) nr. 679/2016 şi Legii 190/2018

Punct început	X / Y	Punct sfârşit	X / Y	Lungime segment (** (m)
4	501.591,561 295.021,967	5	501.591,561 295.023,967	2.0
5	501.591,561 295.023,967	6	501.589,561 295.023,967	2.0
6	501.589,561 295.023,967	7	501.589,561 295.021,969	1.998
7	501.589,561 295.021,969	1	501.566,549 295.022,246	23.014

**** Lungimile segmentelor sunt determinate în planul de proiecţie Stereo 70 şi sunt rotunjite la 1 milimetru.**
***** Distanţa dintre puncte este formată din segmente cumulate ce sunt mai mici decât valoarea 1 milimetru.**

Neutilizabil in circuitul civil

DATE DESPRE IMOBILUL NR. 2897

Oficiul de Cadastru şi Publicitate Imobiliară TELEORMAN
Biroul de Cadastru şi Publicitate Imobiliară Alexandria

A. Partea I. Descrierea imobilului

TEREN Extravilan

Adresa: Jud. Teleorman

Nr. Crt	Nr cadastral Nr. topografic	Suprafaţa* (mp)	Observaţii / Referinţe
A1		4	Sector cadastral:6 Teren neimprejmuit;

Construcţii

Crt	Nr cadastral Nr. topografic	Adresa	Observaţii / Referinţe
A1.1		Jud. Teleorman	Nr. niveluri:1; S. construita la sol:4 mp; S. construita desfasurata:4 mp; STÂLP BETON REȚEA ELECTRICĂ

B. Partea II. Proprietari şi acte

Inscrieri privitoare la dreptul de proprietate şi alte drepturi reale		Referinţe
/		
Act Administrativ nr. 2633, din 24/04/2024 emis de PRIMĂRIA COMUNEI DRĂGĂNEȘTI DE VEDE;		
B1	Inscrierea posesiei, drept de PROPRIETATE, dobandit prin Lege, cota actuala 1/1	A1, A1.1
	1) **NEIDENTIFICAT NEIDENTIFICAT**	
Act Normativ nr. 7, din 13/03/1996 emis de PARLAMENTUL ROMÂNIEI (art. 13 alin. 15);		
B2	Se notează mențiunea proprietar neidentificat	A1, A1.1

C. Partea III. SARCINI .

Inscrieri privind dezmembramintele dreptului de proprietate, drepturi reale de garanţie şi sarcini	Referinţe
NU SUNT	

Neutilizabil în circuitul civil

Anexa Nr. 1 La Partea I

Teren

Nr cadastral	Suprafaţa (mp)*	Observaţii / Referinţe
	4	

* Suprafaţa este determinată in planul de proiecţie Stereo 70.

DETALII LINIARE IMOBIL

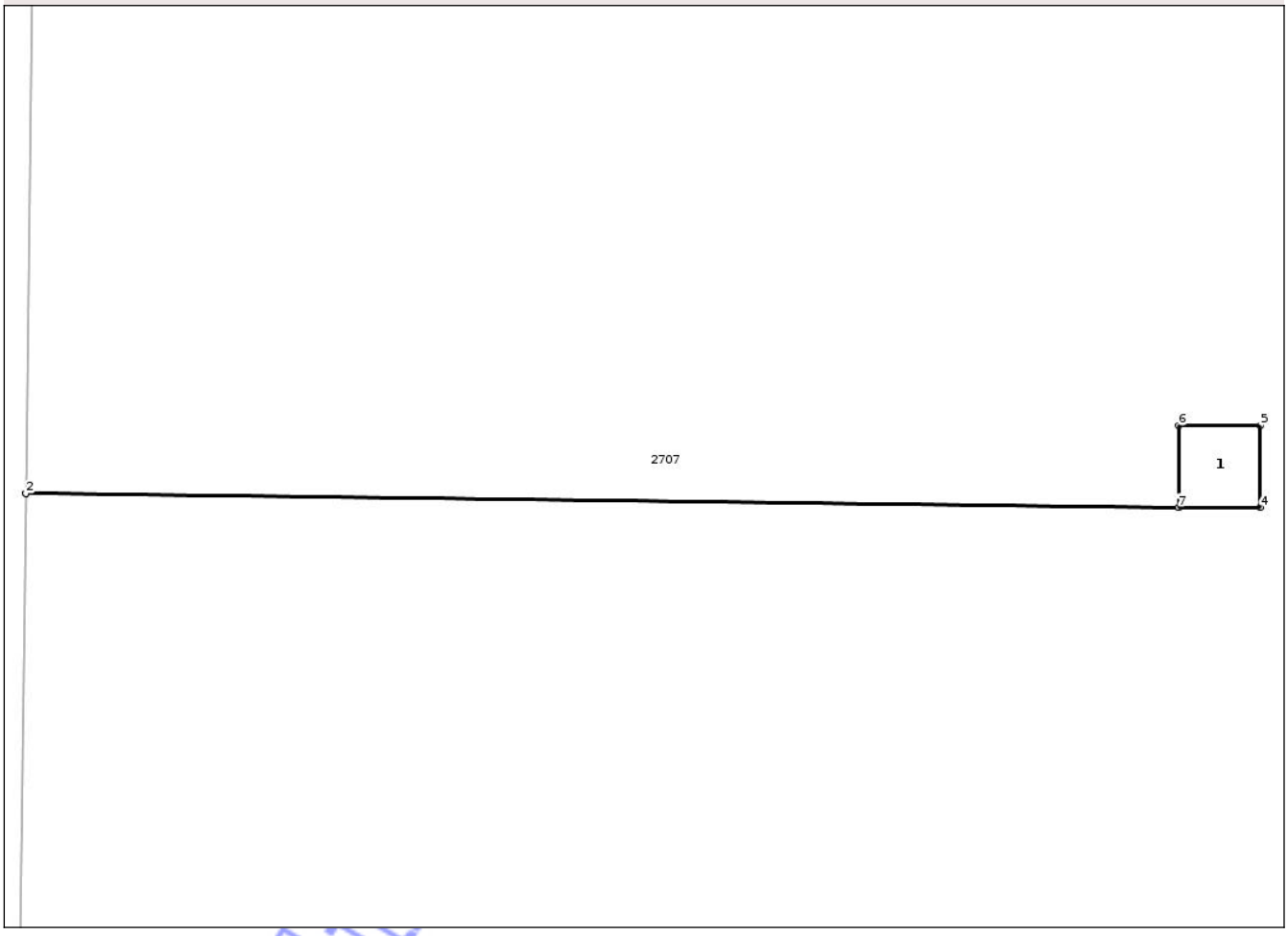

Date referitoare la teren

Crt	Categorie folosinţă	Intra vilan	Suprafaţa (mp)	Tarla	Parcelă	Nr. topo	Observaţii / Referinţe
1	curti constructii	NU	4	2/1	8	-	

Date referitoare la construcţii

Crt	Număr	Destinaţie construcţie	Supraf. (mp)	Situaţie juridică	Observaţii / Referinţe
A1.1		constructii industriale si edilitare	4	Cu acte	Nr. niveluri:1; S. construita la sol:4 mp; S. construita desfasurata:4 mp; STÂLP BETON REȚEA ELECTRICĂ

Lungime Segmente
1) Valorile lungimilor segmentelor sunt obţinute din proiecţie în plan.

Punct început	X / Y	Punct sfârşit	X / Y	Lungime segment (** (m)
1	501.563,982 294.808,508	2	501.563,982 294.808,506	0.002
2	501.563,982 294.808,506	3	501.592,203 294.808,167	28.223
3	501.592,203 294.808,167	4	501.594,203 294.808,167	2.0

Document care conţine date cu caracter personal, protejat de prevederile Regulamentului (UE) nr. 679/2016 şi Legii 190/2018

Punct început	X / Y	Punct sfârşit	X / Y	Lungime segment (** (m)
4	501.594,203 294.808,167	5	501.594,203 294.810,167	2.0
5	501.594,203 294.810,167	6	501.592,203 294.810,167	2.0
6	501.592,203 294.810,167	7	501.592,203 294.808,169	1.998
7	501.592,203 294.808,169	1	501.563,982 294.808,508	28.223

** Lungimile segmentelor sunt determinate în planul de proiecţie Stereo 70 şi sunt rotunjite la 1 milimetru.
*** Distanţa dintre puncte este formată din segmente cumulate ce sunt mai mici decât valoarea 1 milimetru.

Neutilizabil in circuitul civil

DATE DESPRE IMOBILUL NR. 2903

Oficiul de Cadastru şi Publicitate Imobiliară TELEORMAN
Biroul de Cadastru şi Publicitate Imobiliară Alexandria

A. Partea I. Descrierea imobilului

TEREN Extravilan

Adresa: Jud. Teleorman

Nr. Crt	Nr cadastral Nr. topografic	Suprafaţa* (mp)	Observaţii / Referinţe
A1		4	Sector cadastral:6 Teren neimprejmuit;

Construcţii

Crt	Nr cadastral Nr. topografic	Adresa	Observaţii / Referinţe
A1.1		Jud. Teleorman	Nr. niveluri:1; S. construita la sol:4 mp; S. construita desfasurata:4 mp; STÂLP BETON REȚEA ELECTRICĂ

B. Partea II. Proprietari şi acte

Inscrieri privitoare la dreptul de proprietate şi alte drepturi reale		Referinţe
/		
Act Administrativ nr. 2633, din 24/04/2024 emis de PRIMĂRIA COMUNEI DRĂGĂNEȘTI DE VEDE;		
B1	Inscrierea posesiei, drept de PROPRIETATE, dobandit prin Lege, cota actuala 1/1	A1, A1.1
	1) **NEIDENTIFICAT NEIDENTIFICAT**	
Act Normativ nr. 7, din 13/03/1996 emis de PARLAMENTUL ROMÂNIEI (art. 13 alin. 15);		
B2	Se notează mențiunea proprietar neidentificat	A1, A1.1

C. Partea III. SARCINI .

Inscrieri privind dezmembramintele dreptului de proprietate, drepturi reale de garanţie şi sarcini	Referinţe
NU SUNT	

Neutilizabil în circuitul civil

Anexa Nr. 1 La Partea I

Teren

Nr cadastral	Suprafaţa (mp)*	Observaţii / Referinţe
	4	

* Suprafaţa este determinată in planul de proiecţie Stereo 70.

DETALII LINIARE IMOBIL

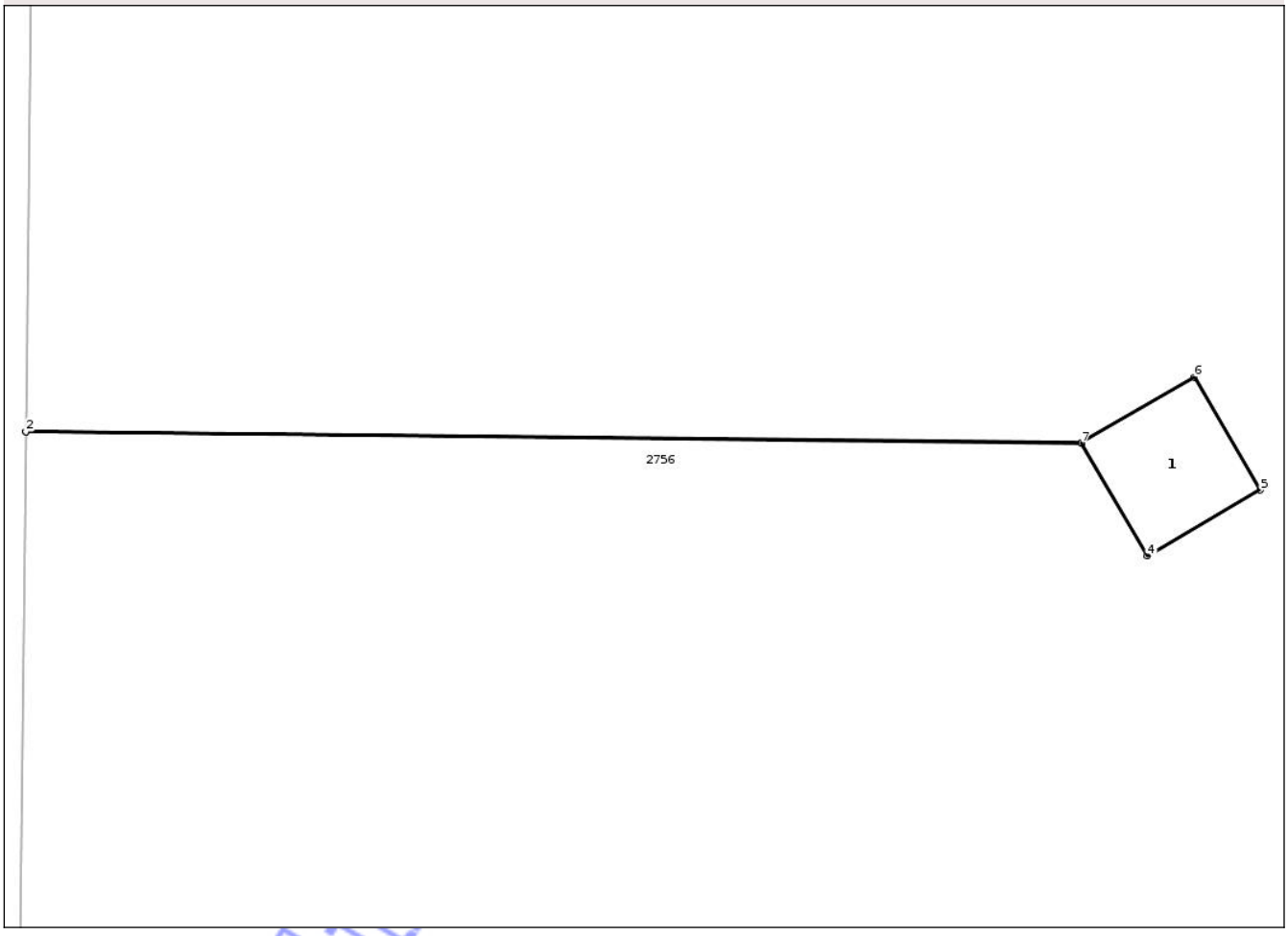

Date referitoare la teren

Crt	Categorie folosinţă	Intra vilan	Suprafaţa (mp)	Tarla	Parcelă	Nr. topo	Observaţii / Referinţe
1	curti constructii	NU	4	2/2	14	-	

Date referitoare la construcţii

Crt	Număr	Destinaţie construcţie	Supraf. (mp)	Situaţie juridică	Observaţii / Referinţe
A1.1		constructii industriale si edilitare	4	Cu acte	Nr. niveluri:1; S. construita la sol:4 mp; S. construita desfasurata:4 mp; STÂLP BETON REȚEA ELECTRICĂ

Lungime Segmente
1) Valorile lungimilor segmentelor sunt obţinute din proiecţie în plan.

Punct început	X / Y	Punct sfârşit	X / Y	Lungime segment (** (m)
1	501.473,557 294.112,707	2	501.473,557 294.112,705	0.002
2	501.473,557 294.112,705	3	501.489,699 294.112,532	16.143
3	501.489,699 294.112,532	4	501.490,705 294.110,806	1.998

Document care conţine date cu caracter personal, protejat de prevederile Regulamentului (UE) nr. 679/2016 şi Legii 190/2018

Punct început	X / Y	Punct sfârşit	X / Y	Lungime segment (** (m)
4	501.490,705 294.110,806	5	501.492,433 294.111,814	2.001
5	501.492,433 294.111,814	6	501.491,425 294.113,541	2.0
6	501.491,425 294.113,541	7	501.489,698 294.112,534	1.999
7	501.489,698 294.112,534	1	501.473,557 294.112,707	16.142

**** Lungimile segmentelor sunt determinate în planul de proiecţie Stereo 70 şi sunt rotunjite la 1 milimetru.**
***** Distanţa dintre puncte este formată din segmente cumulate ce sunt mai mici decât valoarea 1 milimetru.**

Neutilizabil in circuitul civil

DATE DESPRE IMOBILUL NR. 2910

Oficiul de Cadastru şi Publicitate Imobiliară TELEORMAN
Biroul de Cadastru şi Publicitate Imobiliară Alexandria

A. Partea I. Descrierea imobilului

TEREN Extravilan

Adresa: Jud. Teleorman

Nr. Crt	Nr cadastral Nr. topografic	Suprafaţa* (mp)	Observaţii / Referinţe
A1		4	Sector cadastral:6 Teren neimprejmuit;

Construcţii

Crt	Nr cadastral Nr. topografic	Adresa	Observaţii / Referinţe
A1.1		Jud. Teleorman	Nr. niveluri:1; S. construita la sol:4 mp; S. construita desfasurata:4 mp; STÂLP BETON REȚEA ELECTRICĂ

B. Partea II. Proprietari şi acte

Inscrieri privitoare la dreptul de proprietate şi alte drepturi reale		Referinţe
/		
Act Administrativ nr. 2633, din 24/04/2024 emis de PRIMĂRIA COMUNEI DRĂGĂNEȘTI DE VEDE;		
B1	Inscrierea posesiei, drept de PROPRIETATE, dobandit prin Lege, cota actuala 1/1	A1, A1.1
	1) **NEIDENTIFICAT NEIDENTIFICAT**	
Act Normativ nr. 7, din 13/03/1996 emis de PARLAMENTUL ROMÂNIEI (art. 13 alin. 15);		
B1	Se notează mențiunea proprietar neidentificat	A1, A1.1

C. Partea III. SARCINI .

Inscrieri privind dezmembramintele dreptului de proprietate, drepturi reale de garanţie şi sarcini	Referinţe
NU SUNT	

Neutilizabil în circuitul civil

Anexa Nr. 1 La Partea I

Teren

Nr cadastral	Suprafaţa (mp)*	Observaţii / Referinţe
	4	

* Suprafaţa este determinată in planul de proiecţie Stereo 70.

DETALII LINIARE IMOBIL

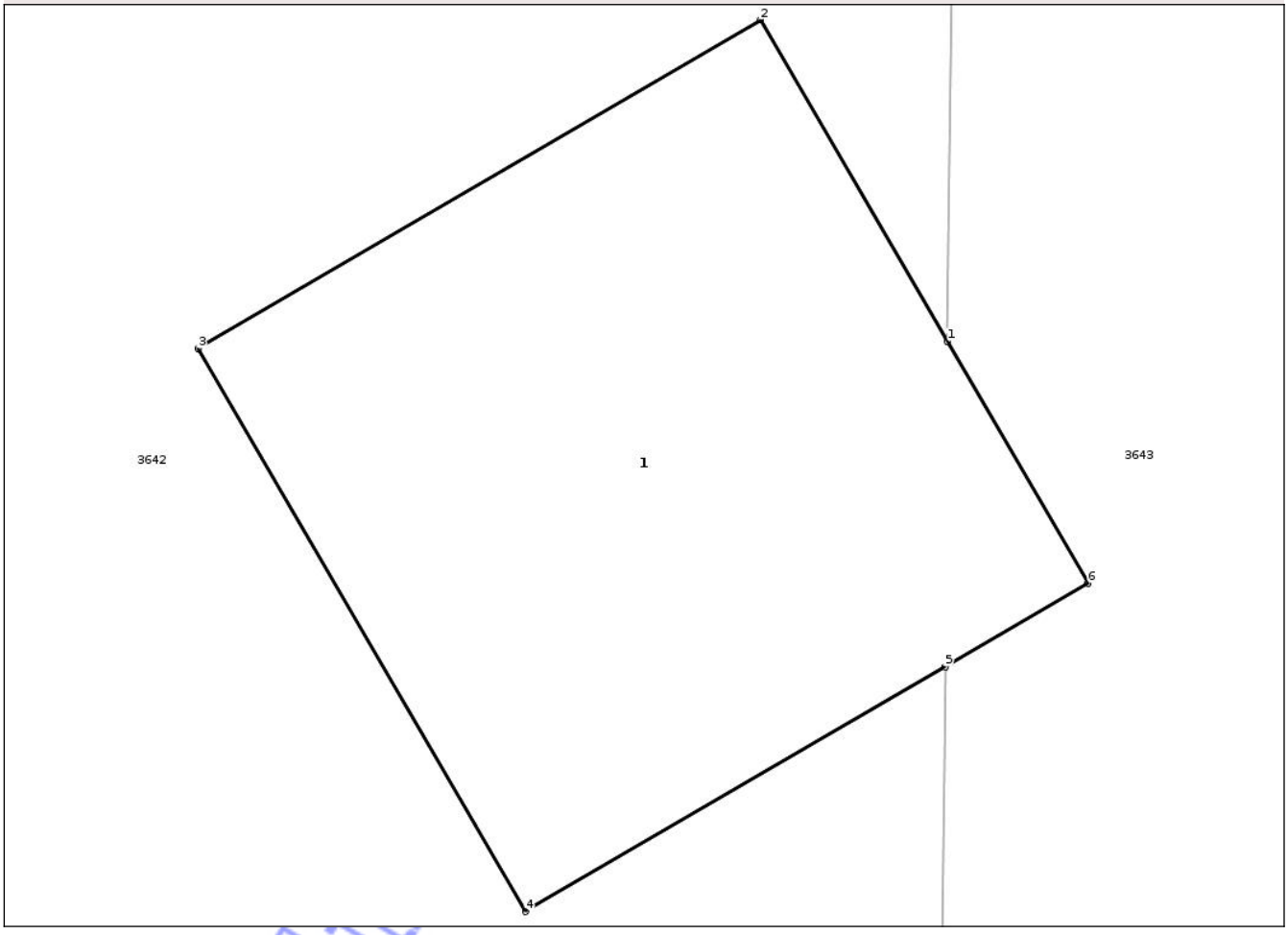

Date referitoare la teren

Crt	Categorie folosinţă	Intra vilan	Suprafaţa (mp)	Tarla	Parcelă	Nr. topo	Observaţii / Referinţe
1	curti constructii	NU	4	2/2	32	-	

Date referitoare la construcţii

Crt	Număr	Destinaţie construcţie	Supraf. (mp)	Situaţie juridică	Observaţii / Referinţe
A1.1		constructii industriale si edilitare	4	Cu acte	Nr. niveluri:1; S. construita la sol:4 mp; S. construita desfasurata:4 mp; STÂLP BETON REȚEA ELECTRICĂ

Lungime Segmente

1) Valorile lungimilor segmentelor sunt obţinute din proiecţie în plan.

Punct început	X / Y	Punct sfârşit	X / Y	Lungime segment (** (m)
1	501.074,462 293.890,873	2	501.073,888 293.891,859	1.141
2	501.073,888 293.891,859	3	501.072,16 293.890,851	2.001
3	501.072,16 293.890,851	4	501.073,167 293.889,124	1.999

Document care conţine date cu caracter personal, protejat de prevederile Regulamentului (UE) nr. 679/2016 şi Legii 190/2018

Punct început	X / Y	Punct sfârşit	X / Y	Lungime segment (** (m)
4	501.073,167 293.889,124	5	501.074,456 293.889,875	1.492
5	501.074,456 293.889,875	6	501.074,895 293.890,131	0.508
6	501.074,895 293.890,131	1	501.074,462 293.890,873	0.859

**** Lungimile segmentelor sunt determinate în planul de proiecţie Stereo 70 şi sunt rotunjite la 1 milimetru.**
***** Distanţa dintre puncte este formată din segmente cumulate ce sunt mai mici decât valoarea 1 milimetru.**

Neutilizabil in circuitul civil

DATE DESPRE IMOBILUL NR. 2915

Oficiul de Cadastru şi Publicitate Imobiliară TELEORMAN
Biroul de Cadastru şi Publicitate Imobiliară Alexandria

A. Partea I. Descrierea imobilului

TEREN Extravilan

Adresa: Jud. Teleorman

Nr. Crt	Nr cadastral Nr. topografic	Suprafaţa* (mp)	Observaţii / Referinţe
A1		8	Sector cadastral:6 Teren neimprejmuit;

Construcţii

Crt	Nr cadastral Nr. topografic	Adresa	Observaţii / Referinţe
A1.1		Jud. Teleorman	Nr. niveluri:1; S. construita la sol:8 mp; S. construita desfasurata:8 mp; STÂLP BETON REȚEA ELECTRICĂ

B. Partea II. Proprietari şi acte

Inscrieri privitoare la dreptul de proprietate şi alte drepturi reale		Referinţe
/		
Act Administrativ nr. 2633, din 24/04/2024 emis de PRIMĂRIA COMUNEI DRĂGĂNEȘTI DE VEDE;		
B1	Inscrierea posesiei, drept de PROPRIETATE, dobandit prin Lege, cota actuala 1/1	A1, A1.1
	1) **NEIDENTIFICAT NEIDENTIFICAT**	
Act Normativ nr. 7, din 13/03/1996 emis de PARLAMENTUL ROMÂNIEI (art. 13 alin. 15);		
B2	Se notează mențiunea proprietar neidentificat	A1, A1.1

C. Partea III. SARCINI .

Inscrieri privind dezmembramintele dreptului de proprietate, drepturi reale de garanţie şi sarcini	Referinţe
NU SUNT	

Neutilizabil în circuitul civil

Anexa Nr. 1 La Partea I

Teren

Nr cadastral	Suprafaţa (mp)*	Observaţii / Referinţe
	8	

* Suprafaţa este determinată in planul de proiecţie Stereo 70.

DETALII LINIARE IMOBIL

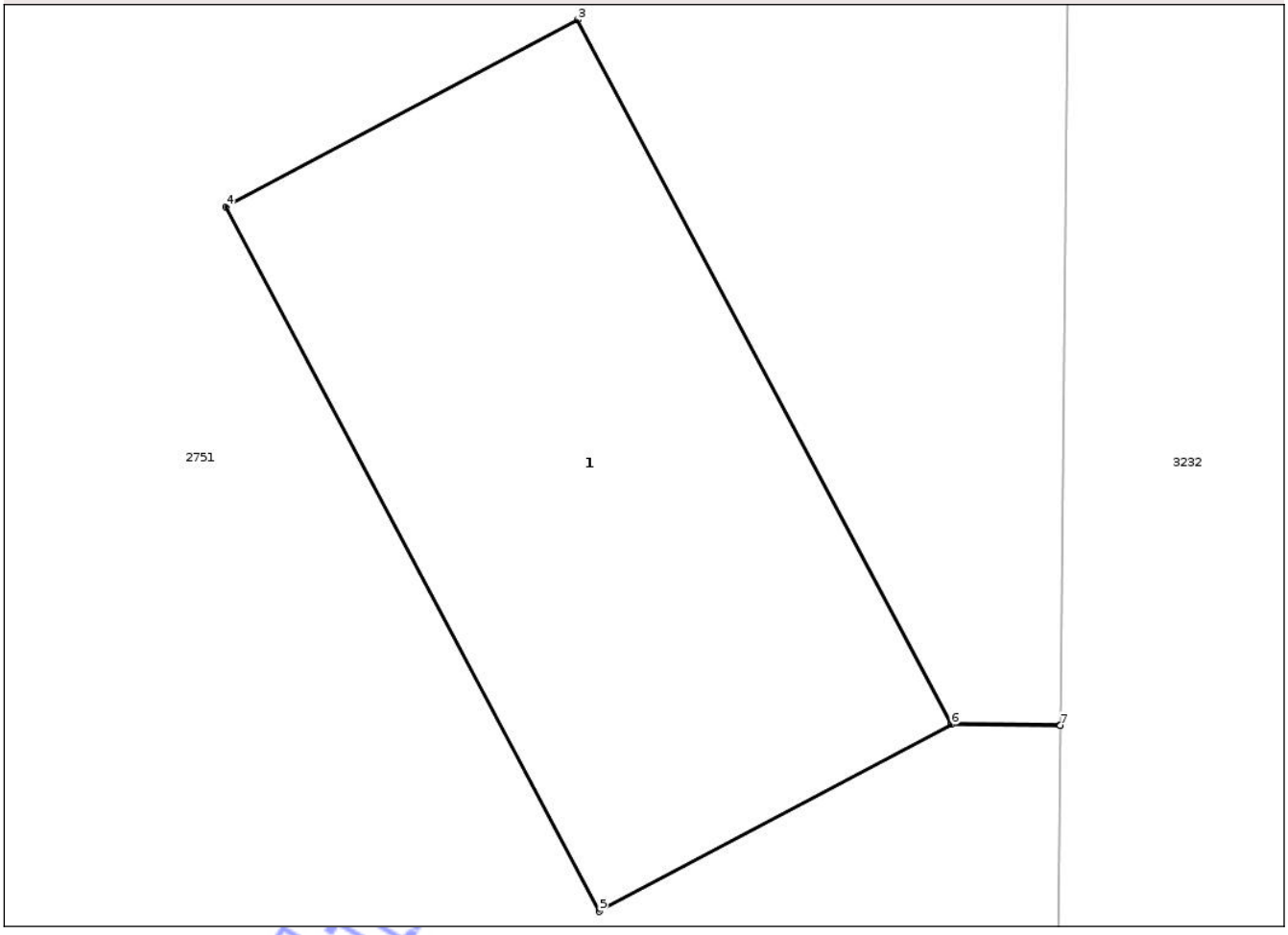

Date referitoare la teren

Crt	Categorie folosinţă	Intra vilan	Suprafaţa (mp)	Tarla	Parcelă	Nr. topo	Observaţii / Referinţe
1	curti constructii	NU	8	2/2	9	-	

Date referitoare la construcţii

Crt	Număr	Destinaţie construcţie	Supraf. (mp)	Situaţie juridică	Observaţii / Referinţe
A1.1		constructii industriale si edilitare	8	Cu acte	Nr. niveluri:1; S. construita la sol:8 mp; S. construita desfasurata:8 mp; STÂLP BETON REȚEA ELECTRICĂ

Lungime Segmente
1) Valorile lungimilor segmentelor sunt obţinute din proiecţie în plan.

Punct început	X / Y	Punct sfârşit	X / Y	Lungime segment (** (m)
1	501.603,156 294.232,699	2	501.602,607 294.232,705	0.549
2	501.602,607 294.232,705	3	501.600,732 294.236,236	3.998
3	501.600,732 294.236,236	4	501.598,965 294.235,298	2.001

Document care conţine date cu caracter personal, protejat de prevederile Regulamentului (UE) nr. 679/2016 şi Legii 190/2018

Punct început	X / Y	Punct sfârşit	X / Y	Lungime segment (** (m)
4	501.598,965 294.235,298	5	501.600,841 294.231,765	4.0
5	501.600,841 294.231,765	6	501.602,608 294.232,703	2.001
6	501.602,608 294.232,703	7	501.603,156 294.232,697	0.548
7	501.603,156 294.232,697	1	501.603,156 294.232,699	0.002

** Lungimile segmentelor sunt determinate în planul de proiecţie Stereo 70 şi sunt rotunjite la 1 milimetru.
*** Distanţa dintre puncte este formată din segmente cumulate ce sunt mai mici decât valoarea 1 milimetru.

Neutilizabil in circuitul civil

DATE DESPRE IMOBILUL NR. 2916

Oficiul de Cadastru şi Publicitate Imobiliară TELEORMAN
Biroul de Cadastru şi Publicitate Imobiliară Alexandria

A. Partea I. Descrierea imobilului

TEREN Extravilan

Adresa: Jud. Teleorman

Nr. Crt	Nr cadastral Nr. topografic	Suprafaţa* (mp)	Observaţii / Referinţe
A1		4	Sector cadastral:6 Teren neimprejmuit;

Construcţii

Crt	Nr cadastral Nr. topografic	Adresa	Observaţii / Referinţe
A1.1		Jud. Teleorman	Nr. niveluri:1; S. construita la sol:4 mp; S. construita desfasurata:4 mp; STÂLP BETON REȚEA ELECTRICĂ

B. Partea II. Proprietari şi acte

Inscrieri privitoare la dreptul de proprietate şi alte drepturi reale		Referinţe
/		
Act Administrativ nr. 2633, din 24/04/2024 emis de PRIMĂRIA COMUNEI DRĂGĂNEȘTI DE VEDE;		
B1	Inscrierea posesiei, drept de PROPRIETATE, dobandit prin Lege, cota actuala 1/1	A1, A1.1
	1) **NEIDENTIFICAT NEIDENTIFICAT**	
Act Normativ nr. 7, din 13/03/1996 emis de PARLAMENTUL ROMÂNIEI (art. 13 alin. 15);		
B2	Se notează mențiunea proprietar neidentificat	A1, A1.1

C. Partea III. SARCINI .

Inscrieri privind dezmembramintele dreptului de proprietate, drepturi reale de garanţie şi sarcini	Referinţe
NU SUNT	

Neutilizabil în circuitul civil

Anexa Nr. 1 La Partea I

Teren

Nr cadastral	Suprafaţa (mp)*	Observaţii / Referinţe
	4	

* Suprafaţa este determinată in planul de proiecţie Stereo 70.

DETALII LINIARE IMOBIL



Date referitoare la teren

Crt	Categorie folosinţă	Intra vilan	Suprafaţa (mp)	Tarla	Parcelă	Nr. topo	Observaţii / Referinţe
1	curti constructii	NU	4	2/2	8/2	-	

Date referitoare la construcţii

Crt	Număr	Destinaţie construcţie	Supraf. (mp)	Situaţie juridică	Observaţii / Referinţe
A1.1		constructii industriale si edilitare	4	Cu acte	Nr. niveluri:1; S. construita la sol:4 mp; S. construita desfasurata:4 mp; STÂLP BETON REȚEA ELECTRICĂ

Lungime Segmente

1) Valorile lungimilor segmentelor sunt obţinute din proiecţie în plan.

Punct început	X / Y	Punct sfârşit	X / Y	Lungime segment (** (m)
1	501.603,372 294.251,398	2	501.603,119 294.251,398	0.253
2	501.603,119 294.251,398	3	501.603,119 294.249,398	2.0
3	501.603,119 294.249,398	4	501.603,335 294.249,398	0.216

Document care conţine date cu caracter personal, protejat de prevederile Regulamentului (UE) nr. 679/2016 şi Legii 190/2018

Punct început	X / Y	Punct sfârşit	X / Y	Lungime segment (** (m)
4	501.603,335 294.249,398	5	501.605,119 294.249,398	1.784
5	501.605,119 294.249,398	6	501.605,119 294.251,398	2.0
6	501.605,119 294.251,398	1	501.603,372 294.251,398	1.747

** Lungimile segmentelor sunt determinate în planul de proiecţie Stereo 70 şi sunt rotunjite la 1 milimetru.
*** Distanţa dintre puncte este formată din segmente cumulate ce sunt mai mici decât valoarea 1 milimetru.

Neutilizabil in circuitul civil

DATE DESPRE IMOBILUL NR. 2921

Oficiul de Cadastru şi Publicitate Imobiliară TELEORMAN
Biroul de Cadastru şi Publicitate Imobiliară Alexandria

A. Partea I. Descrierea imobilului

TEREN Extravilan

Adresa: Jud. Teleorman

Nr. Crt	Nr cadastral Nr. topografic	Suprafaţa* (mp)	Observaţii / Referinţe
A1		4	Sector cadastral:6 Teren neimprejmuit;

Construcţii

Crt	Nr cadastral Nr. topografic	Adresa	Observaţii / Referinţe
A1.1		Jud. Teleorman	Nr. niveluri:1; S. construita la sol:4 mp; S. construita desfasurata:4 mp; STÂLP BETON REȚEA ELECTRICĂ

B. Partea II. Proprietari şi acte

Inscrieri privitoare la dreptul de proprietate şi alte drepturi reale		Referinţe
/		
Act Administrativ nr. 2633, din 24/04/2024 emis de PRIMĂRIA COMUNEI DRĂGĂNEȘTI DE VEDE;		
B1	Inscrierea posesiei, drept de PROPRIETATE, dobandit prin Lege, cota actuala 1/1	A1, A1.1
	1) **NEIDENTIFICAT NEIDENTIFICAT**	
Act Normativ nr. 7, din 13/03/1996 emis de PARLAMENTUL ROMÂNIEI (art. 13 alin. 15);		
B2	Se notează mențiunea proprietar neidentificat	A1, A1.1

C. Partea III. SARCINI .

Inscrieri privind dezmembramintele dreptului de proprietate, drepturi reale de garanţie şi sarcini	Referinţe
NU SUNT	

Neutilizabil în circuitul civil

Anexa Nr. 1 La Partea I

Teren

Nr cadastral	Suprafaţa (mp)*	Observaţii / Referinţe
	4	

* Suprafaţa este determinată in planul de proiecţie Stereo 70.

DETALII LINIARE IMOBIL

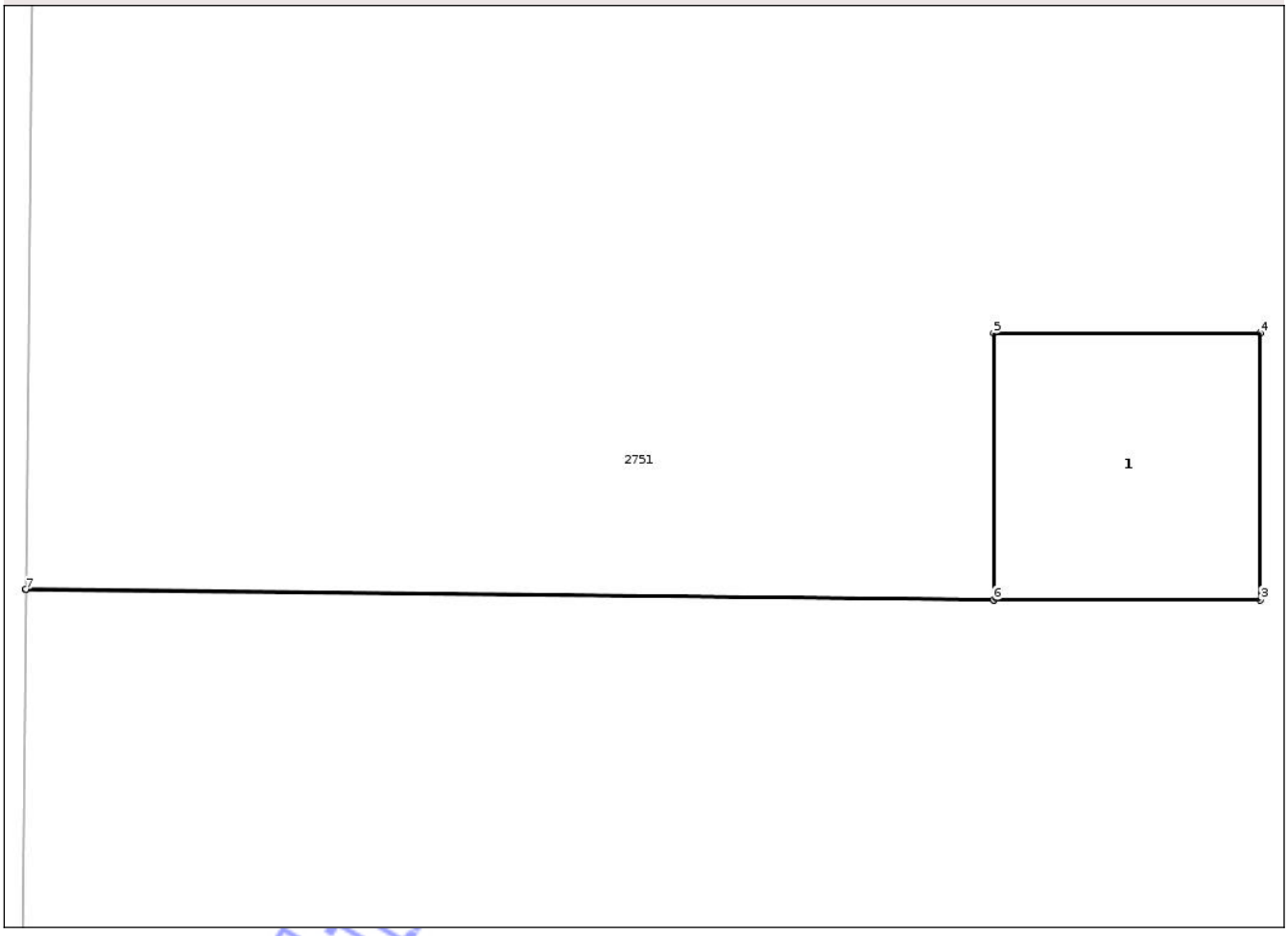

Date referitoare la teren

Crt	Categorie folosinţă	Intra vilan	Suprafaţa (mp)	Tarla	Parcelă	Nr. topo	Observaţii / Referinţe
1	curti constructii	NU	4	2/2	9	-	

Date referitoare la construcţii

Crt	Număr	Destinaţie construcţie	Supraf. (mp)	Situaţie juridică	Observaţii / Referinţe
A1.1		constructii industriale si edilitare	4	Cu acte	Nr. niveluri:1; S. construita la sol:4 mp; S. construita desfasurata:4 mp; STÂLP BETON REȚEA ELECTRICĂ

Lungime Segmente
1) Valorile lungimilor segmentelor sunt obţinute din proiecţie în plan.

Punct început	X / Y	Punct sfârşit	X / Y	Lungime segment (** (m)
1	501.589,43 294.598,276	2	501.596,693 294.598,198	7.263
2	501.596,693 294.598,198	3	501.598,693 294.598,198	2.0
3	501.598,693 294.598,198	4	501.598,693 294.600,198	2.0

Document care conține date cu caracter personal, protejat de prevederile Regulamentului (UE) nr. 679/2016 și Legii 190/2018

Punct început	X / Y	Punct sfârşit	X / Y	Lungime segment (** (m)
4	501.598,693 294.600,198	5	501.596,693 294.600,198	2.0
5	501.596,693 294.600,198	6	501.596,693 294.598,2	1.998
6	501.596,693 294.598,2	7	501.589,43 294.598,278	7.263
7	501.589,43 294.598,278	1	501.589,43 294.598,276	0.002

**** Lungimile segmentelor sunt determinate în planul de proiecţie Stereo 70 şi sunt rotunjite la 1 milimetru.**
***** Distanţa dintre puncte este formată din segmente cumulate ce sunt mai mici decât valoarea 1 milimetru.**

Neutilizabil in circuitul civil

DATE DESPRE IMOBILUL NR. 2969

Oficiul de Cadastru şi Publicitate Imobiliară TELEORMAN
Biroul de Cadastru şi Publicitate Imobiliară Alexandria

A. Partea I. Descrierea imobilului

TEREN Extravilan

Adresa: Jud. Teleorman

Nr. Crt	Nr cadastral Nr. topografic	Suprafaţa* (mp)	Observaţii / Referinţe
A1		2.000	Sector cadastral:6 Teren neimprejmuit;

B. Partea II. Proprietari şi acte

Inscrieri privitoare la dreptul de proprietate şi alte drepturi reale		Referinţe
/		
Act Administrativ nr. 3400220, din 30/09/1994 emis de CJPSDDPAT TELEORMAN (ADEVERINȚA NR. 3648 DIN DATA DE 28.06.2024 ELIBERATĂ DE PRIMĂRIA DRĂGĂNEȘTI DE VEDE);		
B1	Intabulare, drept de PROPRIETATE, dobandit prin Reconstituire, cota actuala 1/1	A1
	1) **BĂLTEANU IOANA**, LIPSĂ CNP	

C. Partea III. SARCINI .

Inscrieri privind dezmembramintele dreptului de proprietate, drepturi reale de garanţie şi sarcini	Referinţe
NU SUNT	

Neutilizabil în circuitul civil

Anexa Nr. 1 La Partea I

Teren

Nr cadastral	Suprafaţa (mp)*	Observaţii / Referinţe
	2.000	

* Suprafaţa este determinată in planul de proiecţie Stereo 70.

DETALII LINIARE IMOBIL

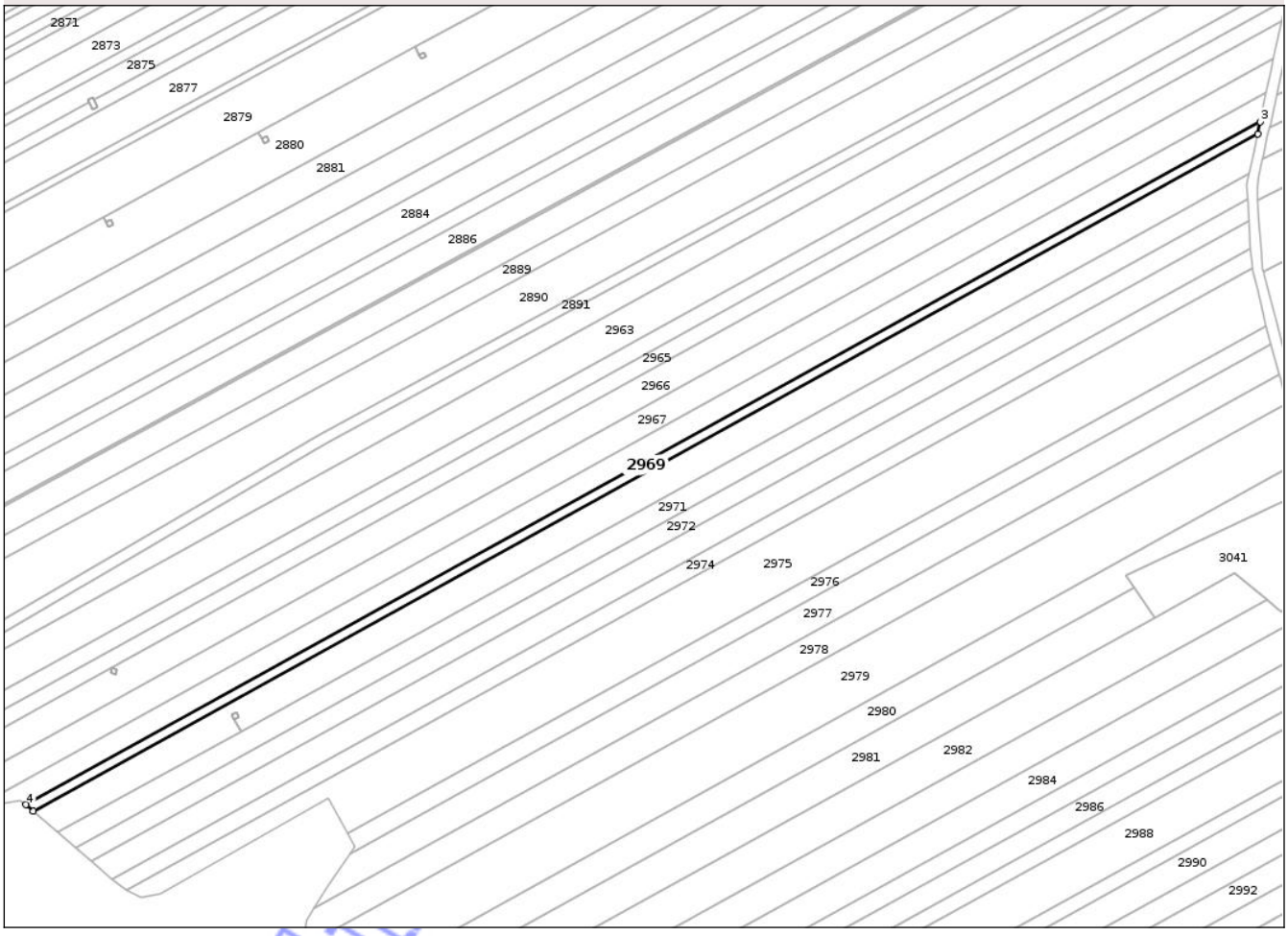

Date referitoare la teren

Crt	Categorie folosinţă	Intra vilan	Suprafaţa (mp)	Tarla	Parcelă	Nr. topo	Observaţii / Referinţe
1	arabil	NU	2.000	9/2	8	-	IDENTIC CU TARLA 11

Lungime Segmente

1) Valorile lungimilor segmentelor sunt obţinute din proiecţie în plan.

Punct început	X / Y	Punct sfârşit	X / Y	Lungime segment (** (m)
1	500.432,662 293.332,968	2	500.913,134 293.598,403	548.916
2	500.913,134 293.598,403	3	500.914,129 293.603,098	4.799
3	500.914,129 293.603,098	4	500.429,733 293.335,496	553.399
4	500.429,733 293.335,496	1	500.432,662 293.332,968	3.869

**** Lungimile segmentelor sunt determinate în planul de proiecţie Stereo 70 şi sunt rotunjite la 1 milimetru.**

Document care conţine date cu caracter personal, protejat de prevederile Regulamentului (UE) nr. 679/2016 şi Legii 190/2018

***** Distanţa dintre puncte este formată din segmente cumulate ce sunt mai mici decât valoarea 1 milimetru.**

Neutilizabil in circuitul civil

DATE DESPRE IMOBILUL NR. 2976

Oficiul de Cadastru şi Publicitate Imobiliară TELEORMAN
Biroul de Cadastru şi Publicitate Imobiliară Alexandria

A. Partea I. Descrierea imobilului

TEREN Extravilan

Adresa: Jud. Teleorman

Nr. Crt	Nr cadastral Nr. topografic	Suprafaţa* (mp)	Observaţii / Referinţe
A1		3.000	Sector cadastral:6 Teren neimprejmuit;

B. Partea II. Proprietari şi acte

Inscrieri privitoare la dreptul de proprietate şi alte drepturi reale		Referinţe
/		
Act Notarial nr. 84, din 07/04/2022 emis de BNP TAMARA MORCOV (TITLUL DE PROPRIETATE NR. 3400164 DIN DATA DE 01.01.1991 EMIS DE CJPSDDPAT TELEORMAN);		
B1	Intabulare, drept de PROPRIETATE cu titlu de moștenire, bun propriu, dobandit prin Succesiune, cota actuala 1/1	A1
	1) **CHIVU STAN**	

C. Partea III. SARCINI .

Inscrieri privind dezmembramintele dreptului de proprietate, drepturi reale de garanţie şi sarcini	Referinţe
NU SUNT	

Neutilizabil la circuitul civil

Anexa Nr. 1 La Partea I

Teren

Nr cadastral	Suprafaţa (mp)*	Observaţii / Referinţe
	3.000	

* Suprafaţa este determinată in planul de proiecţie Stereo 70.

DETALII LINIARE IMOBIL

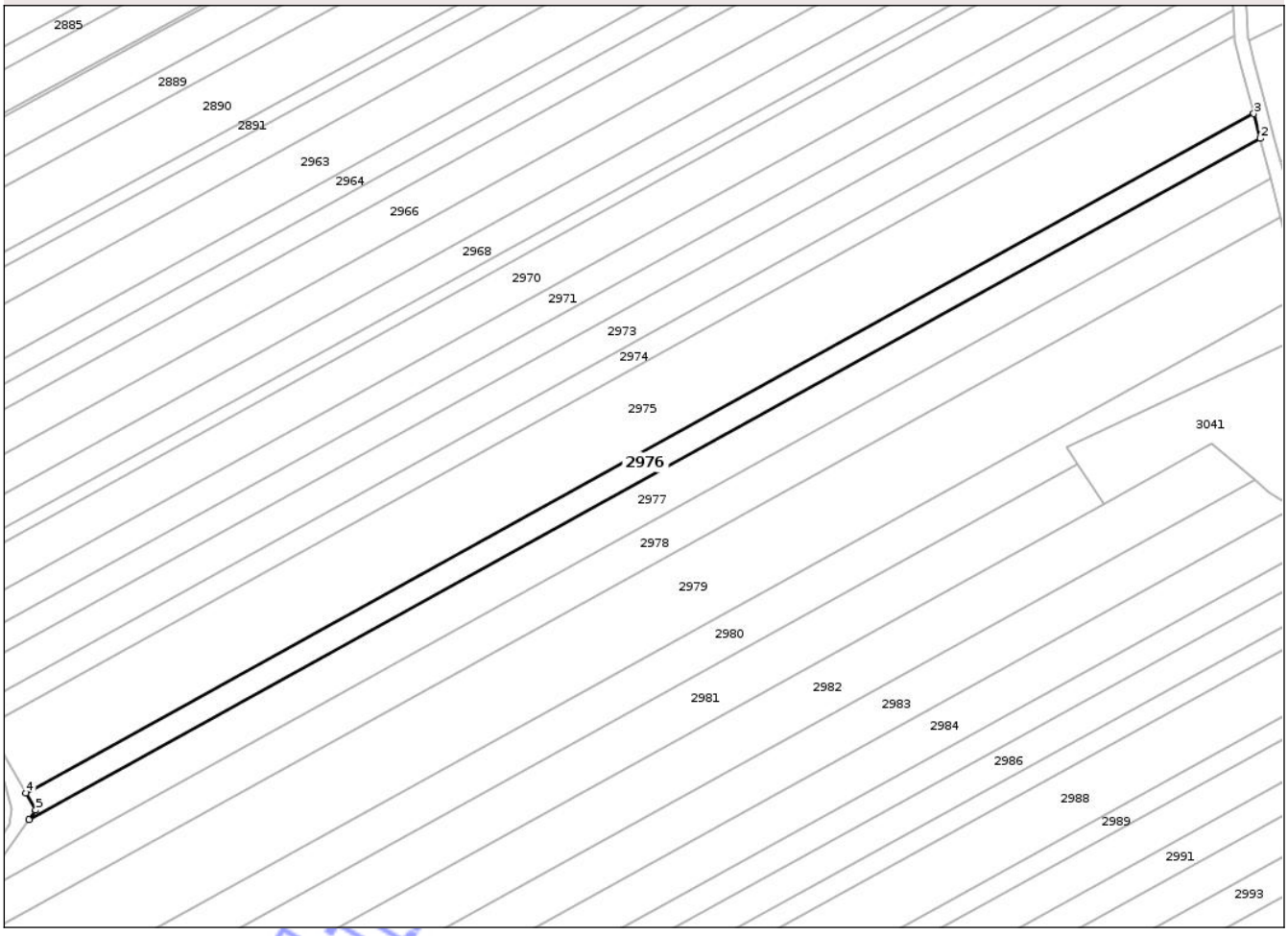

Date referitoare la teren

Crt	Categorie folosinţă	Intra vilan	Suprafaţa (mp)	Tarla	Parcelă	Nr. topo	Observaţii / Referinţe
1	arabil	NU	3.000	9/2	15	-	IDENTIC CU TARLA 9

Lungime Segmente

1) Valorile lungimilor segmentelor sunt obţinute din proiecţie în plan.

Punct început	X / Y	Punct sfârşit	X / Y	Lungime segment (** (m)
1	500.557,071 293.316,312	2	500.918,461 293.515,961	412.871
2	500.918,461 293.515,961	3	500.916,576 293.523,256	7.535
3	500.916,576 293.523,256	4	500.556,121 293.324,124	411.803
4	500.556,121 293.324,124	5	500.559,016 293.319,055	5.837
5	500.559,016 293.319,055	1	500.557,071 293.316,312	3.363

Document care conţine date cu caracter personal, protejat de prevederile Regulamentului (UE) nr. 679/2016 şi Legii 190/2018

**** Lungimile segmentelor sunt determinate în planul de proiecţie Stereo 70 şi sunt rotunjite la 1 milimetru.**
***** Distanţa dintre puncte este formată din segmente cumulate ce sunt mai mici decât valoarea 1 milimetru.**

Neutilizabil in circuitul civil

DATE DESPRE IMOBILUL NR. 2981

Oficiul de Cadastru şi Publicitate Imobiliară TELEORMAN
Biroul de Cadastru şi Publicitate Imobiliară Alexandria

A. Partea I. Descrierea imobilului

TEREN Extravilan

Adresa: Jud. Teleorman

Nr. Crt	Nr cadastral Nr. topografic	Suprafaţa* (mp)	Observaţii / Referinţe
A1		5.000	Sector cadastral:6 Teren neimprejmuit;

B. Partea II. Proprietari şi acte

Inscrieri privitoare la dreptul de proprietate şi alte drepturi reale		Referinţe
/		
Hotarare Judecatoreasca nr. 1116, din 23/05/2014 emis de JUDECĂTORIA ROȘIORII DE VEDE JUDEȚUL TELEORMAN (TITLUL DE PROPRIETATE NR. 3400277 DIN DATA DE 21.09.2011 EMIS DE CJPSDDPAT TELEORMAN);		
B1	Intabulare, drept de PROPRIETATE cu titlu de cumpărare, bun propriu, dobandit prin Hotarare Judecatoreasca, cota actuala 1/1	A1
	1) **NITULESCU MARIN**	

C. Partea III. SARCINI .

Inscrieri privind dezmembramintele dreptului de proprietate, drepturi reale de garanţie şi sarcini	Referinţe
NU SUNT	

Neutilizabil în circuitul civil

Anexa Nr. 1 La Partea I

Teren

Nr cadastral	Suprafaţa (mp)*	Observaţii / Referinţe
	5.000	

* Suprafaţa este determinată in planul de proiecţie Stereo 70.

DETALII LINIARE IMOBIL



Date referitoare la teren

Crt	Categorie folosinţă	Intra vilan	Suprafaţa (mp)	Tarla	Parcelă	Nr. topo	Observaţii / Referinţe
1	arabil	NU	5.000	9/2	20	-	

Lungime Segmente
1) Valorile lungimilor segmentelor sunt obţinute din proiecţie în plan.

Punct început	X / Y	Punct sfârşit	X / Y	Lungime segment (** (m)
1	500.864,739 293.420,497	2	500.590,213 293.268,836	313.633
2	500.590,213 293.268,836	3	500.590,211 293.268,835	0.002
3	500.590,211 293.268,835	4	500.548,274 293.245,667	47.911
4	500.548,274 293.245,667	5	500.560,488 293.236,664	15.174
5	500.560,488 293.236,664	6	500.872,529 293.408,718	356.332

Document care conţine date cu caracter personal, protejat de prevederile Regulamentului (UE) nr. 679/2016 şi Legii 190/2018

Punct început	X / Y	Punct sfârşit	X / Y	Lungime segment (** (m)
6	500.872,529 293.408,718	1	500.864,739 293.420,497	14.122

** Lungimile segmentelor sunt determinate în planul de proiecţie Stereo 70 şi sunt rotunjite la 1 milimetru.
*** Distanţa dintre puncte este formată din segmente cumulate ce sunt mai mici decât valoarea 1 milimetru.

Neutilizabil in circuitul civil

DATE DESPRE IMOBILUL NR. 2988

Oficiul de Cadastru şi Publicitate Imobiliară TELEORMAN
Biroul de Cadastru şi Publicitate Imobiliară Alexandria

A. Partea I. Descrierea imobilului

TEREN Extravilan

Adresa: Jud. Teleorman

Nr. Crt	Nr cadastral Nr. topografic	Suprafaţa* (mp)	Observaţii / Referinţe
A1		7.500	Sector cadastral:6 Teren neimprejmuit;

B. Partea II. Proprietari şi acte

Inscrieri privitoare la dreptul de proprietate şi alte drepturi reale		Referinţe
/		
Act Notarial nr. 207, din 21/06/2005 emis de BNP TAMARA MORCOV (TITLUL DE PROPRIETATE NR. 3400280 DIN DATA DE 04.11.1994 EMIS DE CJPSDDPAT TELEORMAN; CERTIFICAT DE DECES NR. 473017 DIN DATA DE 20.12.2012 ELIBERAT DE PRIMĂRIA DRĂGĂNEȘTI DE VEDE; ADEVERINȚA NR. 3665 DIN DATA DE 28.06.2024 ELIBERATĂ DE PRIMĂRIA DRĂGĂNEȘTI DE VEDE);		
B1	Intabulare, drept de PROPRIETATE cu titlu de moștenire, bun propriu, dobandit prin Succesiune, cota actuala 1/1	A1
	1) **CIUFU CONSTANTIN**, DECEDAT DEFUNCT:Da	

C. Partea III. SARCINI .

Inscrieri privind dezmembramintele dreptului de proprietate, drepturi reale de garanţie şi sarcini	Referinţe
NU SUNT	

Neutilizabil în circuitul civil

Anexa Nr. 1 La Partea I

Teren

Nr cadastral	Suprafaţa (mp)*	Observaţii / Referinţe
	7.500	

* Suprafaţa este determinată in planul de proiecţie Stereo 70.

DETALII LINIARE IMOBIL

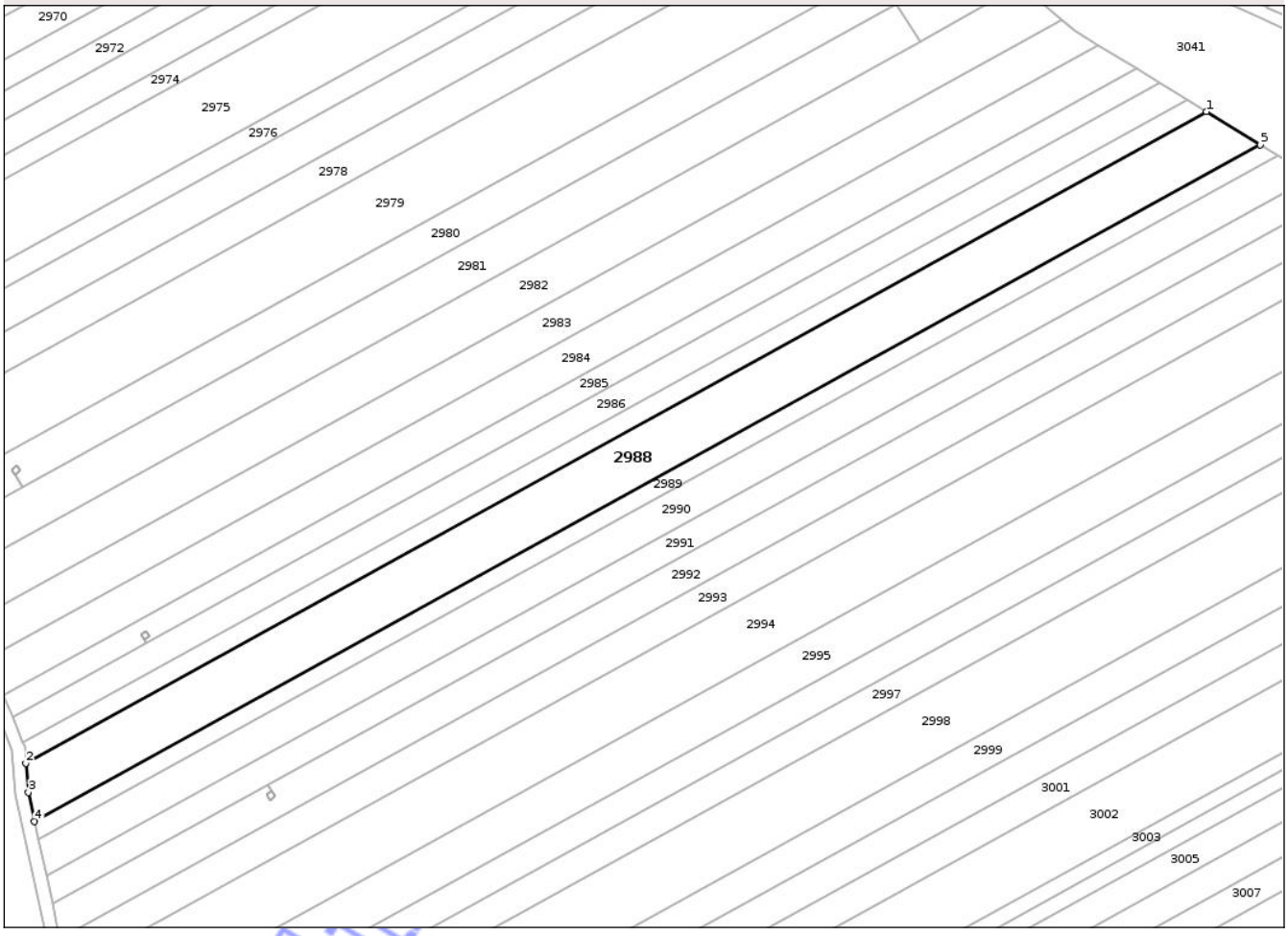

Date referitoare la teren

Crt	Categorie folosinţă	Intra vilan	Suprafaţa (mp)	Tarla	Parcelă	Nr. topo	Observaţii / Referinţe
1	arabil	NU	7.500	9/2	27	-	IDENTIC CU TARLA 11

Lungime Segmente
1) Valorile lungimilor segmentelor sunt obţinute din proiecţie în plan.

Punct început	X / Y	Punct sfârşit	X / Y	Lungime segment (** (m)
1	500.962,327 293.386,782	2	500.591,251 293.182,179	423.745
2	500.591,251 293.182,179	3	500.592,019 293.173,047	9.164
3	500.592,019 293.173,047	4	500.593,984 293.163,869	9.386
4	500.593,984 293.163,869	5	500.979,303 293.376,326	440.01
5	500.979,303 293.376,326	1	500.962,327 293.386,782	19.938

Document care conţine date cu caracter personal, protejat de prevederile Regulamentului (UE) nr. 679/2016 şi Legii 190/2018

**** Lungimile segmentelor sunt determinate în planul de proiecţie Stereo 70 şi sunt rotunjite la 1 milimetru.**
***** Distanţa dintre puncte este formată din segmente cumulate ce sunt mai mici decât valoarea 1 milimetru.**

Neutilizabil in circuitul civil

DATE DESPRE IMOBILUL NR. 2993

Oficiul de Cadastru şi Publicitate Imobiliară TELEORMAN
Biroul de Cadastru şi Publicitate Imobiliară Alexandria

A. Partea I. Descrierea imobilului

TEREN Extravilan

Adresa: Jud. Teleorman

Nr. Crt	Nr cadastral Nr. topografic	Suprafaţa* (mp)	Observaţii / Referinţe
A1		5.000	Sector cadastral:6 Teren neimprejmuit;

B. Partea II. Proprietari şi acte

Inscrieri privitoare la dreptul de proprietate şi alte drepturi reale		Referinţe
/		
Act Administrativ nr. 3400294, din 09/11/1994 emis de CJPSDDPAT TELEORMAN (ADEVERINȚA NR. 3668 DIN DATA DE 28.06.2024 ELIBERATĂ DE PRIMĂRIA DRĂGĂNEȘTI DE VEDE);		
B1	Intabulare, drept de PROPRIETATE, dobandit prin Reconstituire, cota actuala 1/1	A1
	1) **CHIRCA D DUMITRA**, LIPSĂ CNP	

C. Partea III. SARCINI .

Inscrieri privind dezmembramintele dreptului de proprietate, drepturi reale de garanţie şi sarcini	Referinţe
NU SUNT	

Neutilizabil în circuitul civil

Anexa Nr. 1 La Partea I

Teren

Nr cadastral	Suprafaţa (mp)*	Observaţii / Referinţe
	5.000	

* Suprafaţa este determinată in planul de proiecţie Stereo 70.

DETALII LINIARE IMOBIL

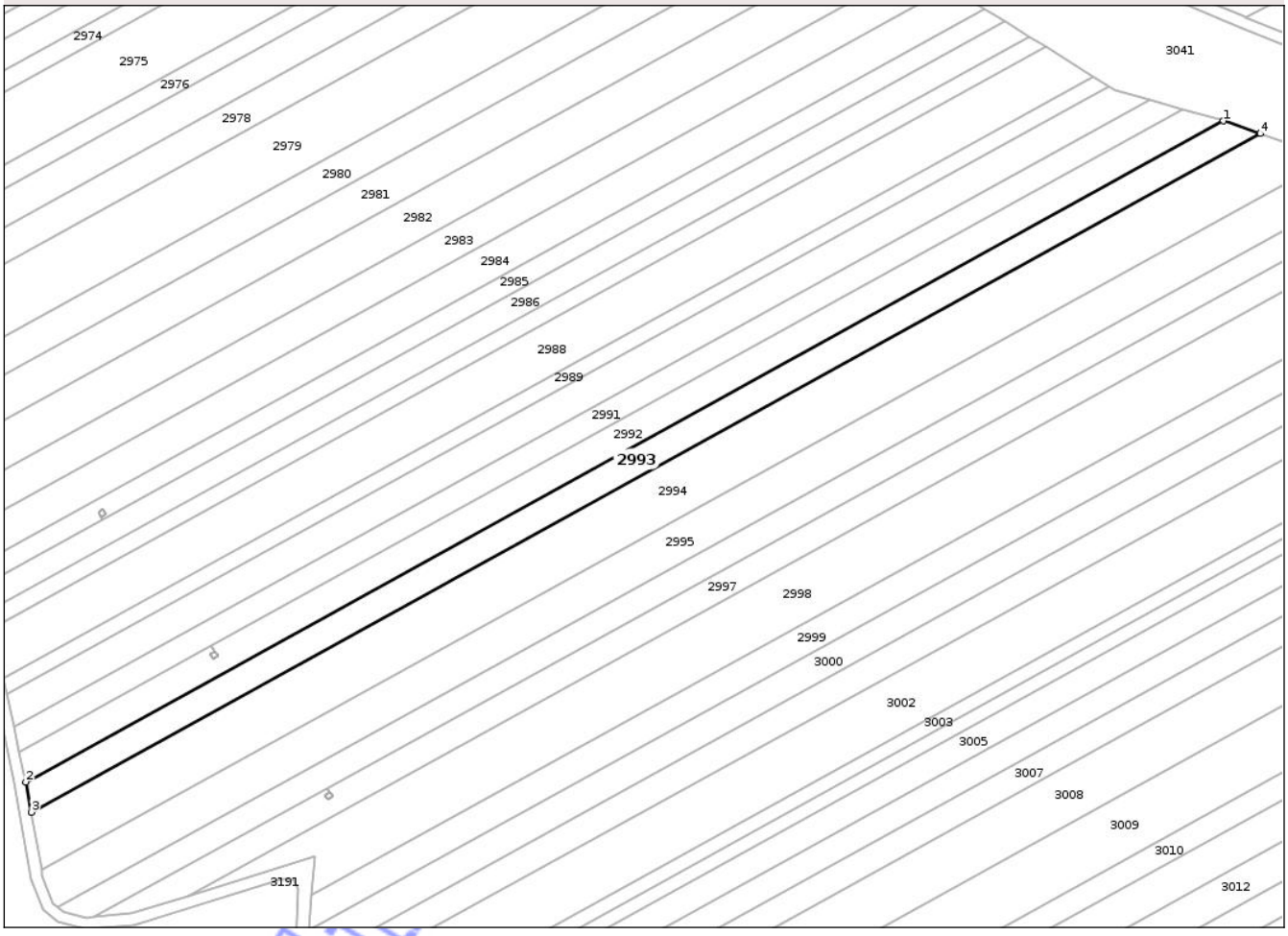

Date referitoare la teren

Crt	Categorie folosinţă	Intra vilan	Suprafaţa (mp)	Tarla	Parcelă	Nr. topo	Observaţii / Referinţe
1	arabil	NU	5.000	9/2	32	-	IDENTIC CU TARLA 11

Lungime Segmente

1) Valorile lungimilor segmentelor sunt obţinute din proiecţie în plan.

Punct început	X / Y	Punct sfârşit	X / Y	Lungime segment (** (m)
1	501.025,105 293.360,644	2	500.601,8 293.127,243	483.387
2	500.601,8 293.127,243	3	500.603,666 293.116,614	10.792
3	500.603,666 293.116,614	4	501.038,148 293.356,178	496.151
4	501.038,148 293.356,178	1	501.025,105 293.360,644	13.786

**** Lungimile segmentelor sunt determinate în planul de proiecţie Stereo 70 şi sunt rotunjite la 1 milimetru.**

Document care conţine date cu caracter personal, protejat de prevederile Regulamentului (UE) nr. 679/2016 şi Legii 190/2018

***** Distanţa dintre puncte este formată din segmente cumulate ce sunt mai mici decât valoarea 1 milimetru.**

Neutilizabil in circuitul civil

DATE DESPRE IMOBILUL NR. 2997

Oficiul de Cadastru şi Publicitate Imobiliară TELEORMAN
Biroul de Cadastru şi Publicitate Imobiliară Alexandria

A. Partea I. Descrierea imobilului

TEREN Extravilan

Adresa: Jud. Teleorman

Nr. Crt	Nr cadastral Nr. topografic	Suprafaţa* (mp)	Observaţii / Referinţe
A1		5.000	Sector cadastral:6 Teren neimprejmuit;

B. Partea II. Proprietari şi acte

Inscrieri privitoare la dreptul de proprietate şi alte drepturi reale		Referinţe
/		
Hotarare Judecatoreasca nr. 620, din 18/04/2017 emis de JUDECĂTORIA ROȘIORII DE VEDE JUDEȚUL TELEORMAN (TITLUL DE PROPRIETATE NR. 3400258 DIN DATA DE 05.10.1994 EMIS DE CJPSDDPAT TELEORMAN; ADEVERINȚA NR. 3669 DIN DATA DE 28.06.2024 ELIBERATĂ DE PRIMĂRIA DRĂGĂNEȘTI DE VEDE);		
B1	Intabulare, drept de PROPRIETATE cu titlu de cumpărare, bun propriu, dobandit prin Hotarare Judecatoreasca, cota actuala 1/1	A1
	1) **RIZEA MARINEL-ZAMFIR**	

C. Partea III. SARCINI

Inscrieri privind dezmembramintele dreptului de proprietate, drepturi reale de garanţie şi sarcini		Referinţe
/		
Hotarare Judecatoreasca nr. 620, din 18/04/2017 emis de JUDECĂTORIA ROȘIORII DE VEDE JUDEȚUL TELEORMAN (TITLUL DE PROPRIETATE NR. 3400258 DIN DATA DE 05.10.1994 EMIS DE CJPSDDPAT TELEORMAN; ADEVERINȚA NR. 3669 DIN DATA DE 28.06.2024 ELIBERATĂ DE PRIMĂRIA DRĂGĂNEȘTI DE VEDE);		
C1	Intabulare, drept de IPOTECA LEGALA, Valoare:0 IPOTECĂ LEGALĂ REPREZENTÂND PLATA RENTEI ÎN BANI CORESPUNZĂTOARE ÎNTREȚINERII NEEXECUTATE ÎN FAVOAREA LUI:, dobandit prin Hotarare Judecatoreasca, cota actuala 1/1	A1
	1) **RIZEA VICTOR** 2) **RIZEA CONSTANȚA**	

Neutilizabil în circuitul civil

Anexa Nr. 1 La Partea I

Teren

Nr cadastral	Suprafaţa (mp)*	Observaţii / Referinţe
	5.000	

* Suprafaţa este determinată in planul de proiecţie Stereo 70.

DETALII LINIARE IMOBIL

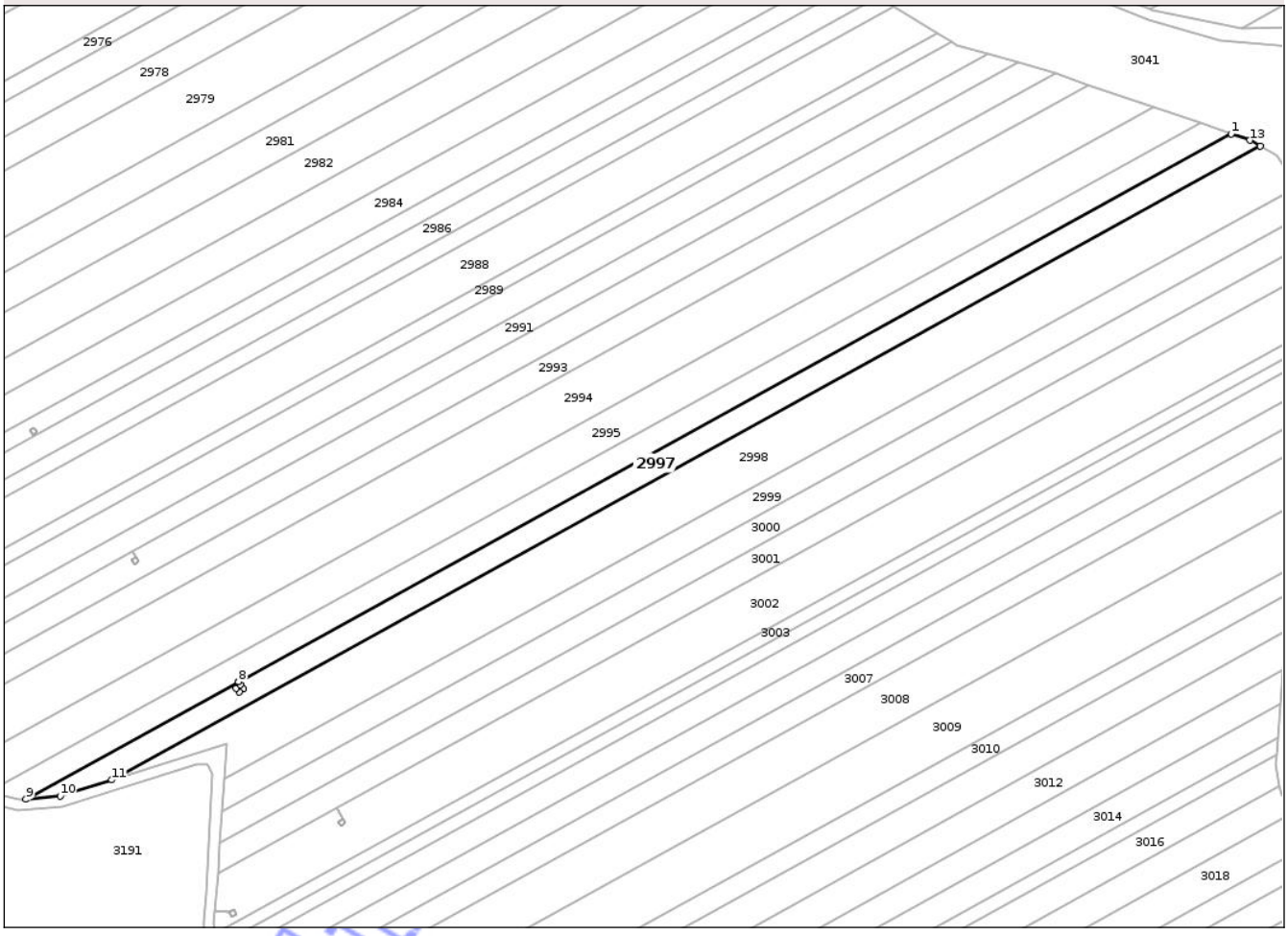

Date referitoare la teren

Crt	Categorie folosinţă	Intra vilan	Suprafaţa (mp)	Tarla	Parcelă	Nr. topo	Observaţii / Referinţe
1	arabil	NU	5.000	9/2	36	-	IDENTIC CU TARLA 11

Lungime Segmente

1) Valorile lungimilor segmentelor sunt obţinute din proiecţie în plan.

Punct început	X / Y	Punct sfârşit	X / Y	Lungime segment (** (m)
1	501.093,335 293.337,279	2	500.708,331 293.124,996	439.65
2	500.708,331 293.124,996	3	500.708,992 293.123,802	1.365
3	500.708,992 293.123,802	4	500.710,222 293.122,225	2.0
4	500.710,222 293.122,225	5	500.708,645 293.120,995	2.0
5	500.708,645 293.120,995	6	500.707,415 293.122,572	2.0

Document care conţine date cu caracter personal, protejat de prevederile Regulamentului (UE) nr. 679/2016 şi Legii 190/2018

Punct început	X / Y	Punct sfârşit	X / Y	Lungime segment (** (m)
6	500.707,415 293.122,572	7	500.708,99 293.123,801	1.998
7	500.708,99 293.123,801	8	500.708,329 293.124,995	1.365
8	500.708,329 293.124,995	9	500.625,861 293.079,523	94.174
9	500.625,861 293.079,523	10	500.639,221 293.080,814	13.422
10	500.639,221 293.080,814	11	500.659,226 293.087,026	20.947
11	500.659,226 293.087,026	12	501.104,594 293.332,593	508.582
12	501.104,594 293.332,593	13	501.100,612 293.334,787	4.546
13	501.100,612 293.334,787	1	501.093,335 293.337,279	7.692

**** Lungimile segmentelor sunt determinate în planul de proiecţie Stereo 70 şi sunt rotunjite la 1 milimetru.**
***** Distanţa dintre puncte este formată din segmente cumulate ce sunt mai mici decât valoarea 1 milimetru.**

Neutilizabil in circuitul civil

DATE DESPRE IMOBILUL NR. 3005

Oficiul de Cadastru şi Publicitate Imobiliară TELEORMAN
Biroul de Cadastru şi Publicitate Imobiliară Alexandria

A. Partea I. Descrierea imobilului

TEREN Extravilan

Adresa: Jud. Teleorman

Nr. Crt	Nr cadastral Nr. topografic	Suprafaţa* (mp)	Observaţii / Referinţe
A1		5.005	Sector cadastral:6 Teren neimprejmuit;

B. Partea II. Proprietari şi acte

Inscrieri privitoare la dreptul de proprietate şi alte drepturi reale		Referinţe
/		
Hotarare Judecatoreasca nr. 188, din 16/02/2021 emis de JUDECĂTORIA ROȘIORII DE VEDE JUDEȚUL TELEORMAN (TITLUL DE PROPRIETATE NR. 3400262 DIN DATA DIN DATA DE 11.07.2008 DE EMIS DE CJPSDDPAT TELEORMAN; SENTINȚA CIVILĂ NR. 28 DIN DATA DE 16.01.2009 EMISĂ DE JUDECĂTORIA ROȘIORII DE VEDE JUDEȚUL TELEORMAN);		
B1	Intabulare, drept de PROPRIETATE cu titlu de partaj, bun propriu, dobandit prin Hotarare Judecatoreasca, cota actuala 1/1	A1
	1) **IORGA MARIA**	

C. Partea III. SARCINI .

Inscrieri privind dezmembramintele dreptului de proprietate, drepturi reale de garanţie şi sarcini	Referinţe
NU SUNT	

Neutilizabil în circuitul civil

Anexa Nr. 1 La Partea I

Teren

Nr cadastral	Suprafaţa (mp)*	Observaţii / Referinţe
	5.005	

* Suprafaţa este determinată in planul de proiecţie Stereo 70.

DETALII LINIARE IMOBIL

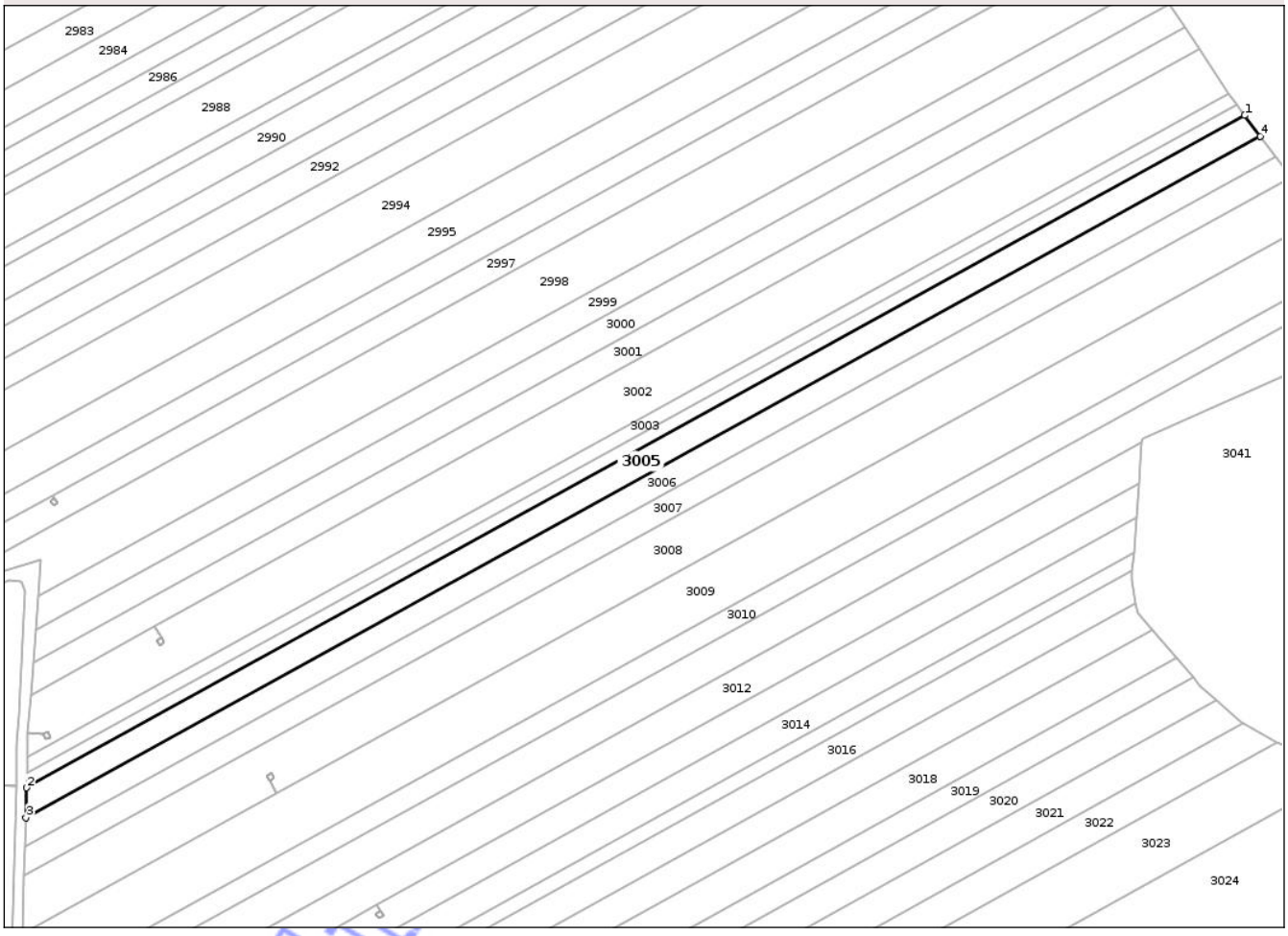

Date referitoare la teren

Crt	Categorie folosinţă	Intra vilan	Suprafaţa (mp)	Tarla	Parcelă	Nr. topo	Observaţii / Referinţe
1	arabil	NU	5.005	9/2	44	-	IDENTIC CU TARLA 9

Lungime Segmente

1) Valorile lungimilor segmentelor sunt obţinute din proiecţie în plan.

Punct început	X / Y	Punct sfârşit	X / Y	Lungime segment (** (m)
1	501.152,757 293.266,377	2	500.698,63 293.015,981	518.584
2	500.698,63 293.015,981	3	500.698,328 293.004,868	11.117
3	500.698,328 293.004,868	4	501.158,605 293.258,655	525.607
4	501.158,605 293.258,655	1	501.152,757 293.266,377	9.687

**** Lungimile segmentelor sunt determinate în planul de proiecţie Stereo 70 şi sunt rotunjite la 1 milimetru.**

Document care conţine date cu caracter personal, protejat de prevederile Regulamentului (UE) nr. 679/2016 şi Legii 190/2018

***** Distanţa dintre puncte este formată din segmente cumulate ce sunt mai mici decât valoarea 1 milimetru.**

Neutilizabil in circuitul civil

DATE DESPRE IMOBILUL NR. 3013

Oficiul de Cadastru şi Publicitate Imobiliară TELEORMAN
Biroul de Cadastru şi Publicitate Imobiliară Alexandria

A. Partea I. Descrierea imobilului

TEREN Extravilan

Adresa: Jud. Teleorman

Nr. Crt	Nr cadastral Nr. topografic	Suprafaţa* (mp)	Observaţii / Referinţe
A1		5.000	Sector cadastral:6 Teren neimprejmuit;

B. Partea II. Proprietari şi acte

Inscrieri privitoare la dreptul de proprietate şi alte drepturi reale		Referinţe
/		
Act Administrativ nr. 3400284, din 07/11/1994 emis de CJPSDDPAT TELEORMAN (ADEVERINȚA NR. 3538 DIN DATA DE 25.06.2024 ELIBERATĂ DE PRIMĂRIA DRĂGĂNEȘTI DE VEDE);		
B1	Intabulare, drept de PROPRIETATE, dobandit prin Reconstituire, cota actuala 1/1	A1
	1) **BELU C ILIE**	

C. Partea III. SARCINI .

Inscrieri privind dezmembramintele dreptului de proprietate, drepturi reale de garanţie şi sarcini	Referinţe
NU SUNT	

Neutilizabil în circuitul civil

Anexa Nr. 1 La Partea I

Teren

Nr cadastral	Suprafaţa (mp)*	Observaţii / Referinţe
	5.000	

* Suprafaţa este determinată in planul de proiecţie Stereo 70.

DETALII LINIARE IMOBIL

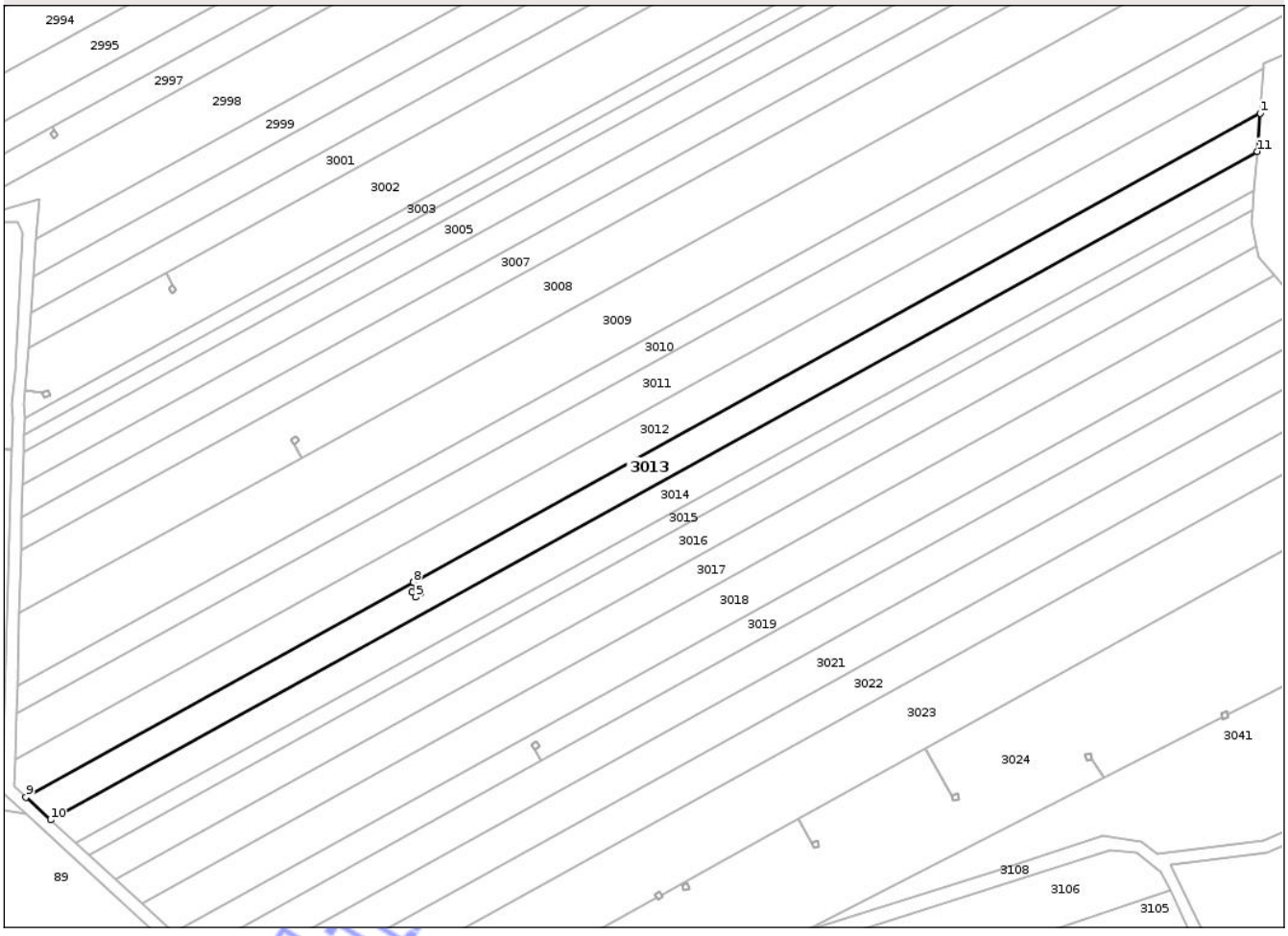

Date referitoare la teren

Crt	Categorie folosinţă	Intra vilan	Suprafaţa (mp)	Tarla	Parcelă	Nr. topo	Observaţii / Referinţe
1	arabil	NU	5.000	9/2	52	-	IDENTIC CU TARLA 11

Lungime Segmente
1) Valorile lungimilor segmentelor sunt obţinute din proiecţie în plan.

Punct început	X / Y	Punct sfârşit	X / Y	Lungime segment (** (m)
1	501.113,406 293.129,423	2	500.829,321 292.972,252	324.664
2	500.829,321 292.972,252	3	500.830,461 292.970,19	2.356
3	500.830,461 292.970,19	4	500.831,691 292.968,613	2.0
4	500.831,691 292.968,613	5	500.830,114 292.967,383	2.0
5	500.830,114 292.967,383	6	500.828,884 292.968,96	2.0

Document care conţine date cu caracter personal, protejat de prevederile Regulamentului (UE) nr. 679/2016 şi Legii 190/2018

Punct început	X / Y	Punct sfârşit	X / Y	Lungime segment (** (m)
6	500.828,884 292.968,96	7	500.830,46 292.970,189	1.999
7	500.830,46 292.970,189	8	500.829,319 292.972,251	2.357
8	500.829,319 292.972,251	9	500.699,381 292.900,363	148.498
9	500.699,381 292.900,363	10	500.707,695 292.892,739	11.28
10	500.707,695 292.892,739	11	501.112,437 293.116,664	462.556
11	501.112,437 293.116,664	1	501.113,406 293.129,423	12.796

**** Lungimile segmentelor sunt determinate în planul de proiecţie Stereo 70 şi sunt rotunjite la 1 milimetru.**
***** Distanţa dintre puncte este formată din segmente cumulate ce sunt mai mici decât valoarea 1 milimetru.**

Neutilizabil in circuitul civil

DATE DESPRE IMOBILUL NR. 3019

Oficiul de Cadastru şi Publicitate Imobiliară TELEORMAN
Biroul de Cadastru şi Publicitate Imobiliară Alexandria

A. Partea I. Descrierea imobilului

TEREN Extravilan

Adresa: Jud. Teleorman

Nr. Crt	Nr cadastral Nr. topografic	Suprafaţa* (mp)	Observaţii / Referinţe
A1		3.982	Sector cadastral:6 Teren neimprejmuit;

B. Partea II. Proprietari şi acte

Inscrieri privitoare la dreptul de proprietate şi alte drepturi reale		Referinţe
/		
Act Administrativ nr. 3407965, din 16/04/2009 emis de CJPSDDPAT TELEORMAN;		
B1	Intabulare, drept de PROPRIETATE, dobandit prin Reconstituire, cota actuala 1/1	A1
	1) **NITU P IOANA**, LIPSĂ CNP	

C. Partea III. SARCINI .

Inscrieri privind dezmembramintele dreptului de proprietate, drepturi reale de garanţie şi sarcini	Referinţe
NU SUNT	

Neutilizabil în circuitul civil

Anexa Nr. 1 La Partea I

Teren

Nr cadastral	Suprafaţa (mp)*	Observaţii / Referinţe
	3.982	

* Suprafaţa este determinată in planul de proiecţie Stereo 70.

DETALII LINIARE IMOBIL

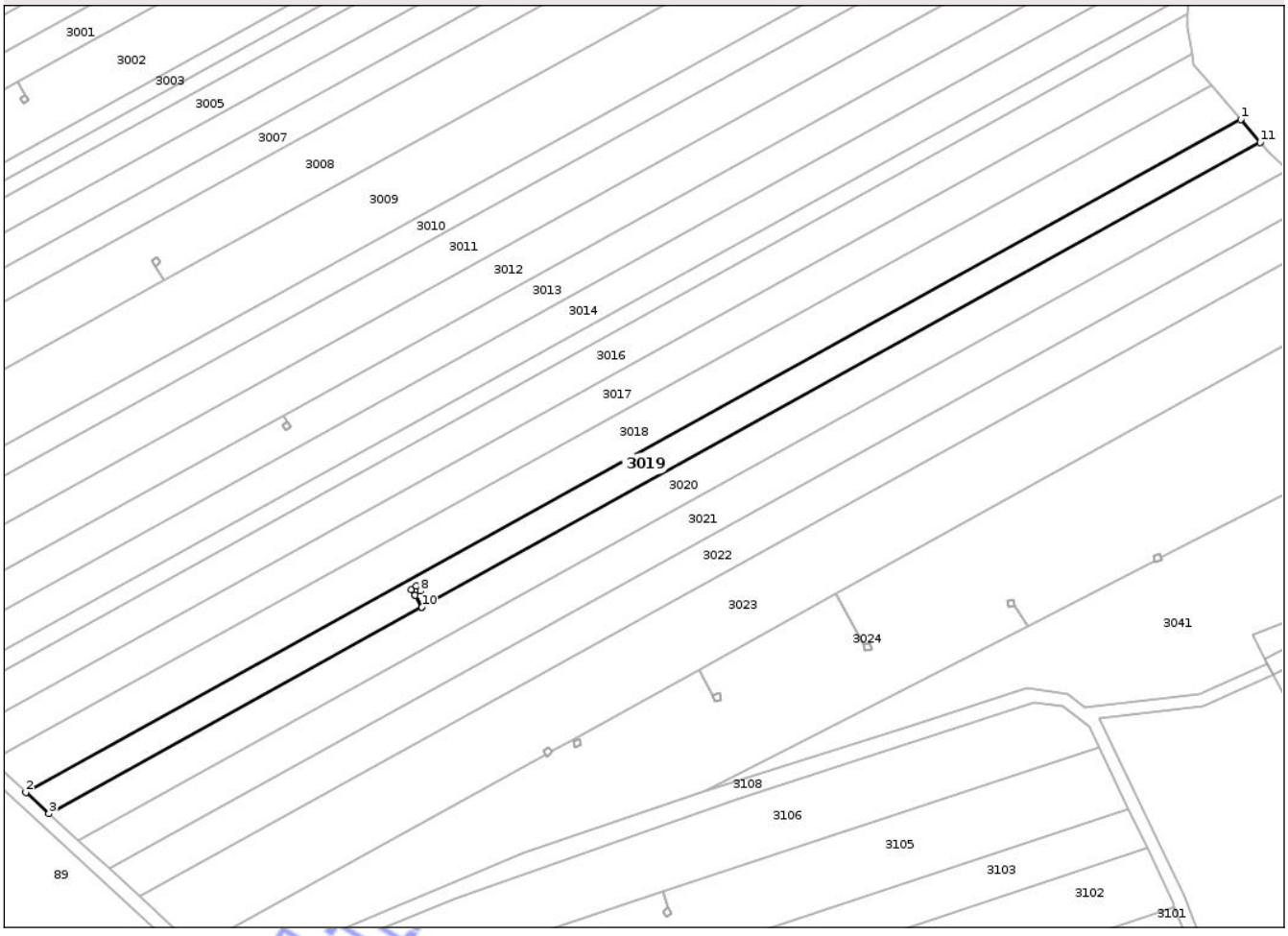

Date referitoare la teren

Crt	Categorie folosinţă	Intra vilan	Suprafaţa (mp)	Tarla	Parcelă	Nr. topo	Observaţii / Referinţe
1	arabil	NU	3.982	9/2	58	-	IDENTIC CU TARLA 9 ŞI PARCELA 59

Lungime Segmente
1) Valorile lungimilor segmentelor sunt obţinute din proiecţie în plan.

Punct început	X / Y	Punct sfârşit	X / Y	Lungime segment (** (m)
1	501.127,374 293.064,223	2	500.748,985 292.854,877	432.44
2	500.748,985 292.854,877	3	500.756,16 292.848,298	9.735
3	500.756,16 292.848,298	4	500.872,329 292.912,569	132.763
4	500.872,329 292.912,569	5	500.870,264 292.916,296	4.261
5	500.870,264 292.916,296	6	500.869,034 292.917,873	2.0

Document care conţine date cu caracter personal, protejat de prevederile Regulamentului (UE) nr. 679/2016 şi Legii 190/2018

Punct început	X / Y	Punct sfârşit	X / Y	Lungime segment (** (m)
6	500.869,034 292.917,873	7	500.870,611 292.919,103	2.0
7	500.870,611 292.919,103	8	500.871,841 292.917,526	2.0
8	500.871,841 292.917,526	9	500.870,266 292.916,297	1.998
9	500.870,266 292.916,297	10	500.872,331 292.912,57	4.261
10	500.872,331 292.912,57	11	501.133,484 293.057,054	298.457
11	501.133,484 293.057,054	1	501.127,374 293.064,223	9.419

**** Lungimile segmentelor sunt determinate în planul de proiecţie Stereo 70 şi sunt rotunjite la 1 milimetru.**
***** Distanţa dintre puncte este formată din segmente cumulate ce sunt mai mici decât valoarea 1 milimetru.**

Neutilizabil in circuitul civil

DATE DESPRE IMOBILUL NR. 3023

Oficiul de Cadastru şi Publicitate Imobiliară TELEORMAN
Biroul de Cadastru şi Publicitate Imobiliară Alexandria

A. Partea I. Descrierea imobilului

TEREN Extravilan

Adresa: Jud. Teleorman

Nr. Crt	Nr cadastral Nr. topografic	Suprafaţa* (mp)	Observaţii / Referinţe
A1		Din acte: 9.903 Masurata: 9.900	Sector cadastral:6 Teren neimprejmuit;

B. Partea II. Proprietari şi acte

Inscrieri privitoare la dreptul de proprietate şi alte drepturi reale		Referinţe
/		
Act Notarial nr. 768, din 23/07/2015 emis de BNP TAMARA MORCOV (TITLUL DE PROPRIETATE NR. 3400662 DIN DATA DE 27.04.2004 EMIS DE CJPSDDPAT TELEORMAN; ADEVERINȚA NR. 3533 DIN DATA DE 25.06.2024 ELIBERATĂ DE PRIMĂRIA DRĂGĂNEȘTI DE VEDE);		
B1	Intabulare, drept de PROPRIETATE cu titlu de partaj, bun propriu, dobandit prin lesire Din Indiviziune, cota actuala 1/1	A1
	1) **ORODEL VALERICĂ**	

C. Partea III. SARCINI .

Inscrieri privind dezmembramintele dreptului de proprietate, drepturi reale de garanţie şi sarcini	Referinţe
NU SUNT	

Neutilizabil în circuitul civil

Anexa Nr. 1 La Partea I

Teren

Nr cadastral	Suprafaţa (mp)*	Observaţii / Referinţe
	Din acte: 9.903 Masurata: 9.900	

* Suprafaţa este determinată in planul de proiecţie Stereo 70.

DETALII LINIARE IMOBIL

Date referitoare la teren

Crt	Categorie folosinţă	Intra vilan	Suprafaţa (mp)	Tarla	Parcelă	Nr. topo	Observaţii / Referinţe
1	arabil	NU	9.900	9/2	62	-	IDENTIC CU TARLA 9/1 ŞI PARCELA 64

Lungime Segmente

1) Valorile lungimilor segmentelor sunt obţinute din proiecţie în plan.

Punct început	X / Y	Punct sfârşit	X / Y	Lungime segment (** (m)
1	501.164,908 293.032,948	2	500.784,382 292.822,419	434.882
2	500.784,382 292.822,419	3	500.801,873 292.806,379	23.732
3	500.801,873 292.806,379	4	500.910,875 292.866,685	124.572
4	500.910,875 292.866,685	5	500.910,157 292.867,605	1.167
5	500.910,157 292.867,605	6	500.911,734 292.868,835	2.0

Document care conţine date cu caracter personal, protejat de prevederile Regulamentului (UE) nr. 679/2016 şi Legii 190/2018

Punct început	X / Y	Punct sfârşit	X / Y	Lungime segment (** (m)
6	500.911,734 292.868,835	7	500.912,647 292.867,665	1.484
7	500.912,647 292.867,665	8	500.919,235 292.871,311	7.53
8	500.919,235 292.871,311	9	500.919,237 292.871,311	0.002
9	500.919,237 292.871,311	10	500.958,624 292.893,105	45.015
10	500.958,624 292.893,105	11	500.958,626 292.893,106	0.002
11	500.958,626 292.893,106	12	501.001,202 292.916,664	48.659
12	501.001,202 292.916,664	13	501.001,204 292.916,665	0.002
13	501.001,204 292.916,665	14	501.191,647 293.022,04	217.652
14	501.191,647 293.022,04	1	501.164,908 293.032,948	28.878

**** Lungimile segmentelor sunt determinate în planul de proiecţie Stereo 70 şi sunt rotunjite la 1 milimetru.**
***** Distanţa dintre puncte este formată din segmente cumulate ce sunt mai mici decât valoarea 1 milimetru.**

Neutilizabil in circuitul civil

DATE DESPRE IMOBILUL NR. 2192

Oficiul de Cadastru şi Publicitate Imobiliară TELEORMAN
Biroul de Cadastru şi Publicitate Imobiliară Alexandria

A. Partea I. Descrierea imobilului

TEREN Extravilan

Adresa: Jud. Teleorman

Nr. Crt	Nr cadastral Nr. topografic	Suprafaţa* (mp)	Observaţii / Referinţe
A1	20833	400	Sector cadastral:28 Teren neimprejmuit;

B. Partea II. Proprietari şi acte

Inscrieri privitoare la dreptul de proprietate şi alte drepturi reale		Referinţe
57476 / 15/09/2022		
Hotarare Judecatoreasca nr. Sentința Civilă Nr. 823, din 17/05/2022 emis de JUDECATORIA ROSIORII DE VEDE (SENTINTA CIVILA ; act administrativ nr T.P. Nr. 34-00466 din 29.07.1996, emis de CJPSDPAT TELORMAN);		
B1	Intabulare, drept de PROPRIETATEcu titlu de partaj, bun propriu, dobandit prin Hotarare Judecatoreasca, cota actuala 1/1, cota initiala 1/1	A1
	1) **NICULCEA GHEORGHE**	

C. Partea III. SARCINI .

Inscrieri privind dezmembramintele dreptului de proprietate, drepturi reale de garanţie şi sarcini	Referinţe
NU SUNT	

Neutilizabil în circuitul civil

Anexa Nr. 1 La Partea I

Teren

Nr cadastral	Suprafaţa (mp)*	Observaţii / Referinţe
20833	400	

* Suprafaţa este determinată in planul de proiecţie Stereo 70.

DETALII LINIARE IMOBIL

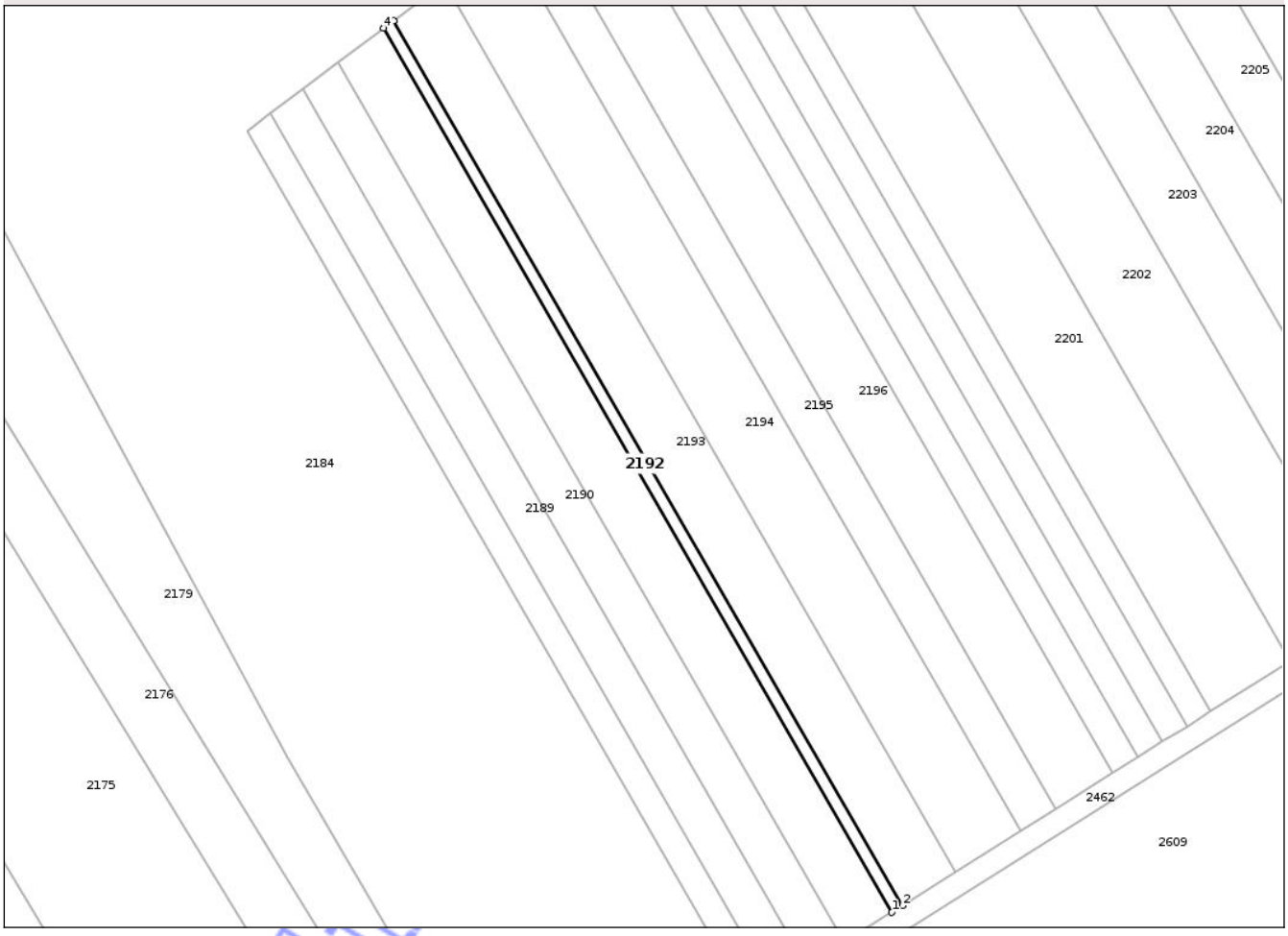

Date referitoare la teren

Crt	Categorie folosinţă	Intra vilan	Suprafaţa (mp)	Tarla	Parcelă	Nr. topo	Observaţii / Referinţe
1	arabil	NU	400	15/3	4	-	IDENTIC CU TARLA 15/1

Lungime Segmente

1) Valorile lungimilor segmentelor sunt obţinute din proiecţie în plan.

Punct început	X / Y	Punct sfârşit	X / Y	Lungime segment (** (m)
1	503.197,617 291.958,768	2	503.199,495 291.959,951	2.22
2	503.199,495 291.959,951	3	503.109,489 292.116,365	180.462
3	503.109,489 292.116,365	4	503.107,703 292.115,022	2.235
4	503.107,703 292.115,022	1	503.197,617 291.958,768	180.277

**** Lungimile segmentelor sunt determinate în planul de proiecţie Stereo 70 şi sunt rotunjite la 1 milimetru.**

Document care conţine date cu caracter personal, protejat de prevederile Regulamentului (UE) nr. 679/2016 şi Legii 190/2018

***** Distanţa dintre puncte este formată din segmente cumulate ce sunt mai mici decât valoarea 1 milimetru.**

Neutilizabil in circuitul civil

DATE DESPRE IMOBILUL NR. 2253

Oficiul de Cadastru şi Publicitate Imobiliară TELEORMAN
Biroul de Cadastru şi Publicitate Imobiliară Alexandria

A. Partea I. Descrierea imobilului

TEREN Extravilan

Adresa: Jud. Teleorman

Nr. Crt	Nr cadastral Nr. topografic	Suprafaţa* (mp)	Observaţii / Referinţe
A1		Din acte: 2.500 Masurata: 2.501	Sector cadastral:28 Teren neimprejmuit;

B. Partea II. Proprietari şi acte

Inscrieri privitoare la dreptul de proprietate şi alte drepturi reale		Referinţe
/		
Act Notarial nr. 70, din 25/04/2013 emis de BNP TAMARA MORCOV (TITLUL DE PROPRIETATE NR. 3400456 DIN DATA DE 07.06.1996 EMIS DE CJPSDDPAT TELEORMAN);		
B1	Intabulare, drept de PROPRIETATE cu titlu de moștenire, bun propriu, dobandit prin Succesiune, cota actuala 1/2	A1
	1) **RAICU FLORICA**	
B2	Intabulare, drept de PROPRIETATE cu titlu de moștenire, bun propriu, dobandit prin Succesiune, cota actuala 1/2	A1
	1) **RAICU MARIA**	

C. Partea III. SARCINI .

Inscrieri privind dezmembramintele dreptului de proprietate, drepturi reale de garanţie şi sarcini	Referinţe
NU SUNT	

Neutilizabil în circuitul civil

Anexa Nr. 1 La Partea I

Teren

Nr cadastral	Suprafaţa (mp)*	Observaţii / Referinţe
	Din acte: 2.500 Masurata: 2.501	

* Suprafaţa este determinată in planul de proiecţie Stereo 70.

DETALII LINIARE IMOBIL

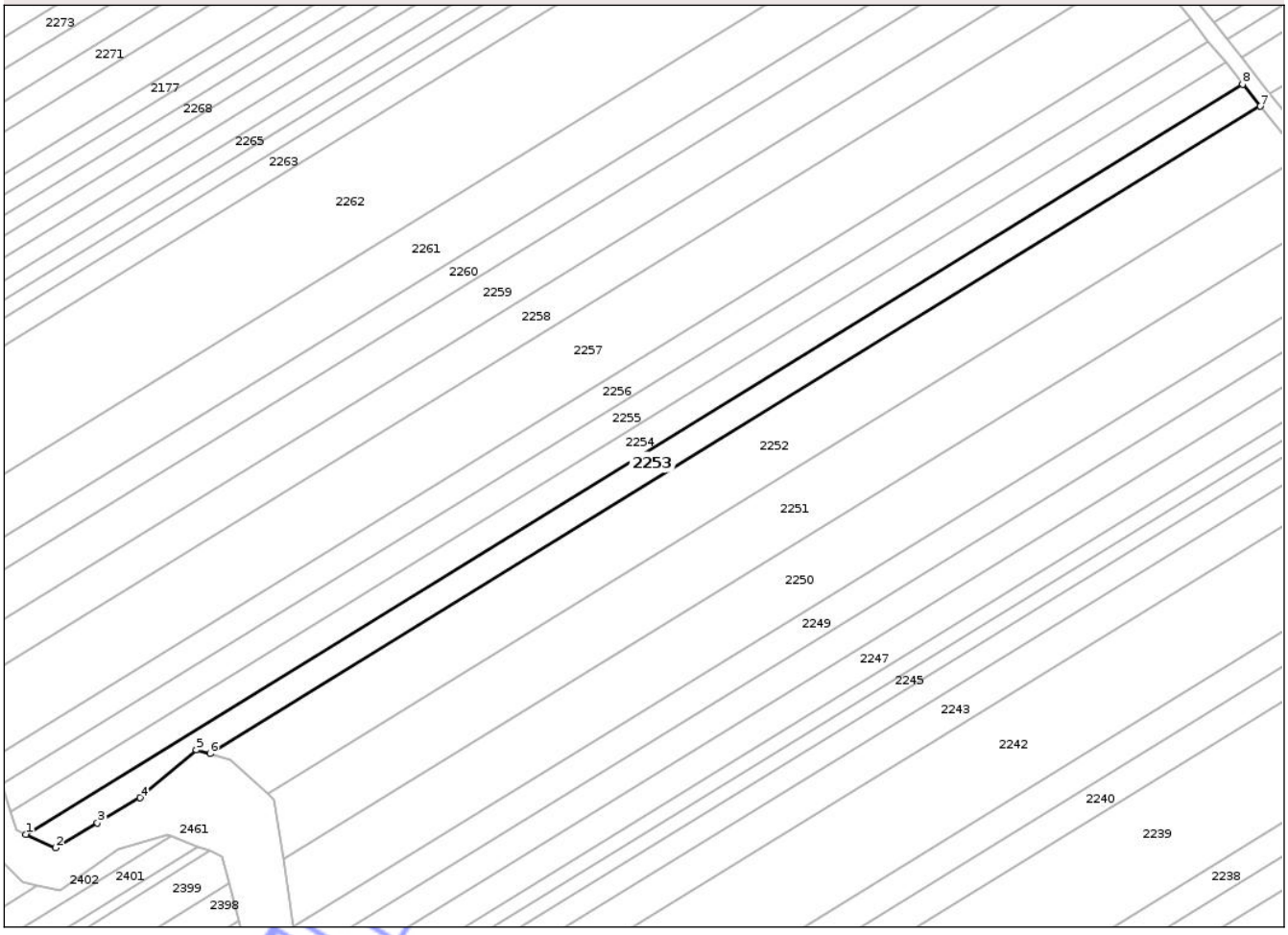

Date referitoare la teren

Crt	Categorie folosinţă	Intra vilan	Suprafaţa (mp)	Tarla	Parcelă	Nr. topo	Observaţii / Referinţe
1	arabil	NU	2.501	17	17	-	

Lungime Segmente
1) Valorile lungimilor segmentelor sunt obţinute din proiecţie în plan.

Punct început	X / Y	Punct sfârşit	X / Y	Lungime segment (** (m)
1	503.871,064 291.366,925	2	503.878,604 291.363,553	8.26
2	503.878,604 291.363,553	3	503.889,132 291.369,79	12.237
3	503.889,132 291.369,79	4	503.899,897 291.376,167	12.512
4	503.899,897 291.376,167	5	503.914,092 291.388,255	18.645
5	503.914,092 291.388,255	6	503.917,557 291.387,31	3.592

Document care conţine date cu caracter personal, protejat de prevederile Regulamentului (UE) nr. 679/2016 şi Legii 190/2018

Punct început	X / Y	Punct sfârşit	X / Y	Lungime segment (** (m)
6	503.917,557 291.387,31	7	504.182,741 291.550,719	311.488
7	504.182,741 291.550,719	8	504.178,316 291.556,261	7.092
8	504.178,316 291.556,261	1	503.871,064 291.366,925	360.904

**** Lungimile segmentelor sunt determinate în planul de proiecţie Stereo 70 şi sunt rotunjite la 1 milimetru.**
***** Distanţa dintre puncte este formată din segmente cumulate ce sunt mai mici decât valoarea 1 milimetru.**

Neutilizabil in circuitul civil

DATE DESPRE IMOBILUL NR. 2291

Oficiul de Cadastru şi Publicitate Imobiliară TELEORMAN
Biroul de Cadastru şi Publicitate Imobiliară Alexandria

A. Partea I. Descrierea imobilului

TEREN Extravilan

Adresa: Jud. Teleorman

Nr. Crt	Nr cadastral Nr. topografic	Suprafaţa* (mp)	Observaţii / Referinţe
A1	20619	2.500	Sector cadastral:28 Teren neimprejmuit;

B. Partea II. Proprietari şi acte

Inscrieri privitoare la dreptul de proprietate şi alte drepturi reale		Referinţe
79142 / 20/11/2018		
Hotarare Judecatoreasca nr. Sentința civilă Nr. 2749, din 16/10/2013 emis de JUDECATORIA ROSIORII DE VEDE;		
B1	Intabulare, drept de PROPRIETATEcu titlu de cumpărare, dobandit prin Hotarare Judecatoreasca, cota actuala 1/1, cota initiala 1/1	A1
	1) **PREDOI ȘTEFĂNIȚĂ CRISTIAN**	
1256 / 10/01/2024		
Act Notarial nr. CONTRACT DE IPOTECA IMOBILIARA AUT NR. 2353, din 20/11/2023 emis de NP Mladin Preoteasa Alina Corina;		
B3	Se noteaza interdictiile de instrainare, grevare, inchiriere, dezmembrare ,alipire, construire, demolare, restructurare si amenajare	A1
	1) **AGRINVEST CREDIT I.F.N. S.A**, CIF:41531140	

C. Partea III. SARCINI

Inscrieri privind dezmembramintele dreptului de proprietate, drepturi reale de garanţie şi sarcini		Referinţe
1256 / 10/01/2024		
Act Notarial nr. DECLARATIE AUT NR. 2205, din 02/11/2023 emis de NP Mladin Preoteasa Alina Corina;		
C2	Se radiaza sarcina de sub C1 si interdictiile aferente de sub B2	A1
Act Notarial nr. CONTRACT DE IPOTECA IMOBILIARA AUT NR. 2353, din 20/11/2023 emis de NP Mladin Preoteasa Alina Corina;		
C3	Intabulare, drept de IPOTECA, Valoare:2700000 LEIȘi celelalte obligații de plata aferente creditului, dobandit prin Conventie, cota actuala 1/1	A1
	1) **AGRINVEST CREDIT I.F.N. S.A**, CIF:41531140	

Neautorizat în circuitul civil

Anexa Nr. 1 La Partea I

Teren

Nr cadastral	Suprafaţa (mp)*	Observaţii / Referinţe
20619	2.500	

* Suprafaţa este determinată in planul de proiecţie Stereo 70.

DETALII LINIARE IMOBIL

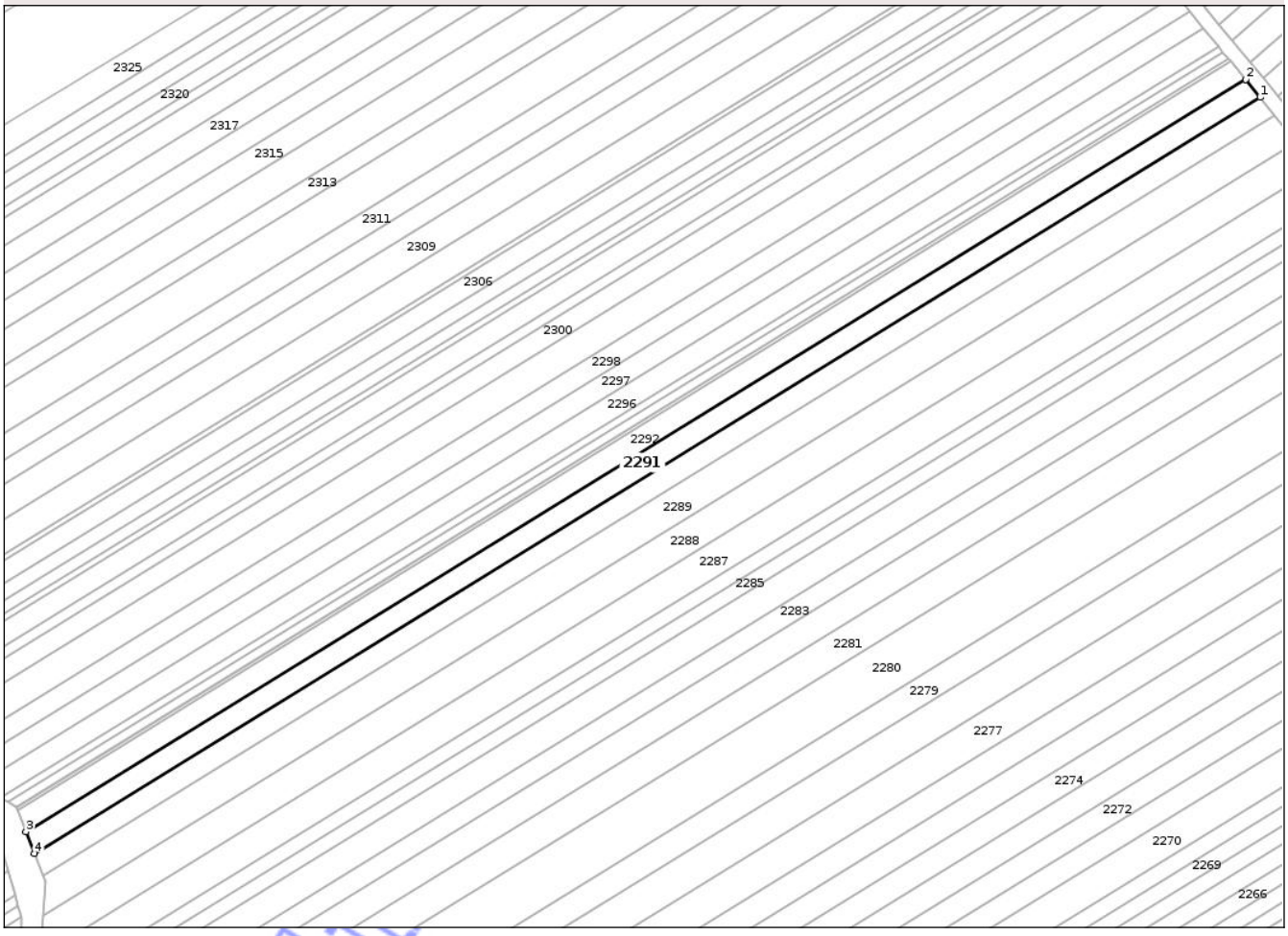

Date referitoare la teren

Crt	Categorie folosinţă	Intra vilan	Suprafaţa (mp)	Tarla	Parcelă	Nr. topo	Observaţii / Referinţe
1	arabil	NU	2.500	17	54	-	

Lungime Segmente

1) Valorile lungimilor segmentelor sunt obţinute din proiecţie în plan.

Punct început	X / Y	Punct sfârşit	X / Y	Lungime segment (** (m)
1	503.979,685 291.797,455	2	503.975,636 291.802,384	6.379
2	503.975,636 291.802,384	3	503.639,694 291.595,368	394.604
3	503.639,694 291.595,368	4	503.642,049 291.589,396	6.42
4	503.642,049 291.589,396	1	503.979,685 291.797,455	396.594

**** Lungimile segmentelor sunt determinate în planul de proiecţie Stereo 70 şi sunt rotunjite la 1 milimetru.**

Document care conţine date cu caracter personal, protejat de prevederile Regulamentului (UE) nr. 679/2016 şi Legii 190/2018

***** Distanţa dintre puncte este formată din segmente cumulate ce sunt mai mici decât valoarea 1 milimetru.**

Neutilizabil in circuitul civil

DATE DESPRE IMOBILUL NR. 2308

Oficiul de Cadastru şi Publicitate Imobiliară TELEORMAN
Biroul de Cadastru şi Publicitate Imobiliară Alexandria

A. Partea I. Descrierea imobilului

TEREN Extravilan

Adresa: Jud. Teleorman

Nr. Crt	Nr cadastral Nr. topografic	Suprafaţa* (mp)	Observaţii / Referinţe
A1	20668	3.800	Sector cadastral:28 Teren neimprejmuit;

B. Partea II. Proprietari şi acte

Inscrieri privitoare la dreptul de proprietate şi alte drepturi reale		Referinţe
78952 / 19/11/2018		
Hotarare Judecatoreasca nr. Sentința civilă Nr. 2747, din 16/10/2013 emis de JUDECATORIA ROSIORII DE VEDE;		
B1	Intabulare, drept de PROPRIETATEcu titlu de cumpărare, dobandit prin Hotarare Judecatoreasca, cota actuala 1/1, cota initiala 1/1	A1
	1) **PREDOI ȘTEFĂNIȚĂ CRISTIAN**	
1736 / 12/01/2024		
Act Notarial nr. Contract de Ipotecă Imobiliară Aut. Nr. 2353, din 20/11/2023 emis de NP Mladin Preoteasa Alina Corina;		
B3	Se notează interdicțiile de înstrăinare,grevare,închiriere,dezmembrare, alipire,construire,demolare,restructurare și amenajare	A1
	1) **AGRINVEST CREDIT I.F.N. S.A**, CIF:41531140	

C. Partea III. SARCINI

Inscrieri privind dezmembramintele dreptului de proprietate, drepturi reale de garanţie şi sarcini		Referinţe
1736 / 12/01/2024		
Act Notarial nr. Declarație Aut. Nr. 2205, din 02/11/2023 emis de NP Mladin Preoteasa Alina Corina;		
C2	Se radiază sarcinile de sub CIII1-Ipoteca Nr. 14210/2019 și Interdicțiile aferente acesteia, de sub BII2	A1
Act Notarial nr. Contract de Ipotecă Imobiliară Aut. Nr. 2353, din 20/11/2023 emis de NP Mladin Preoteasa Alina Corina;		
C3	Intabulare, drept de IPOTECA, Valoare:2700000 LEIși celelalte obligații de plată aferente creditului, dobandit prin Constituire, cota actuala 1/1	A1
	1) **AGRINVEST CREDIT I.F.N. S.A**, CIF:41531140	

Neautentificat în circuitul civil

Anexa Nr. 1 La Partea I

Teren

Nr cadastral	Suprafaţa (mp)*	Observaţii / Referinţe
20668	3.800	

* Suprafaţa este determinată in planul de proiecţie Stereo 70.

DETALII LINIARE IMOBIL

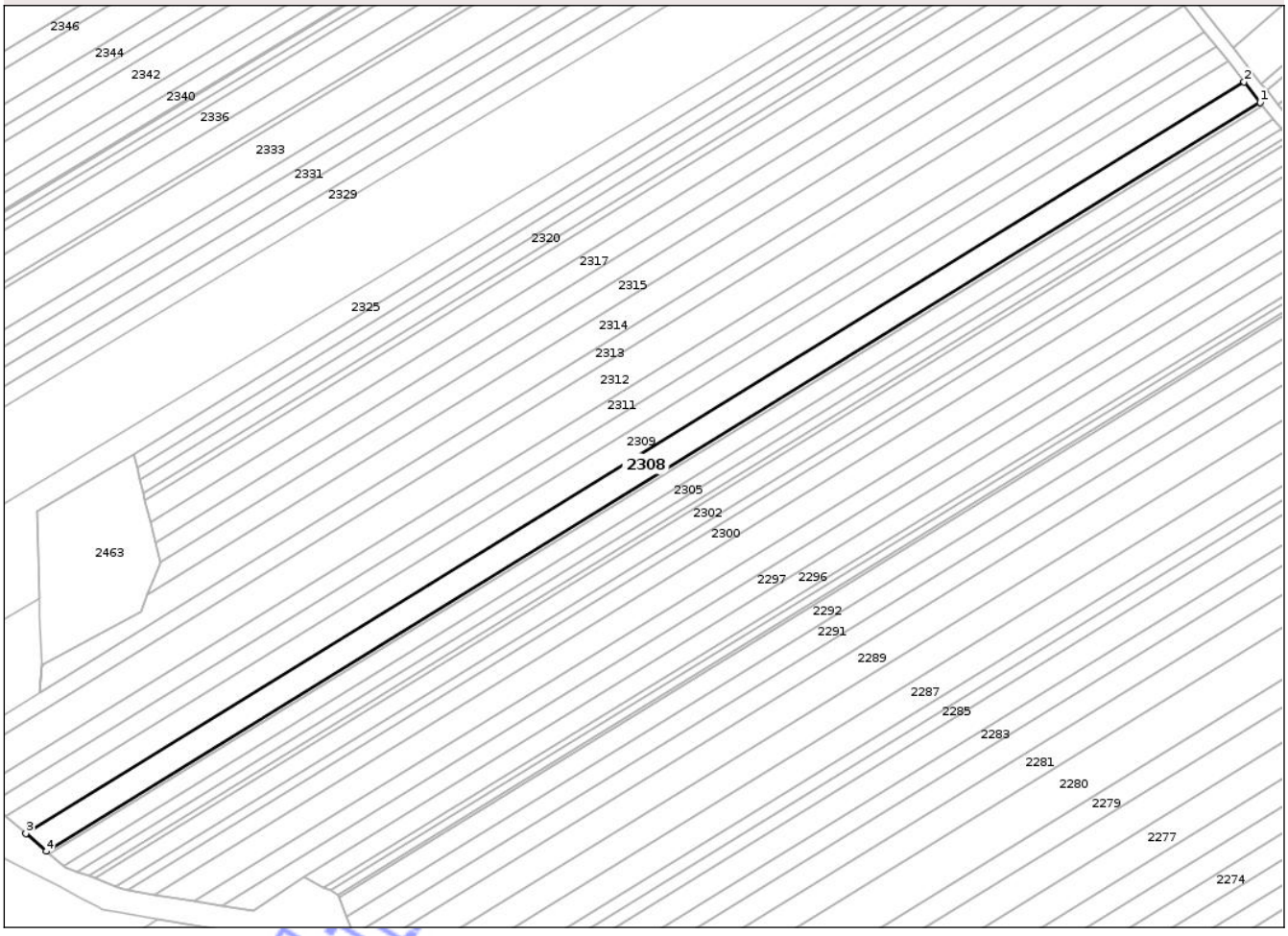

Date referitoare la teren

Crt	Categorie folosinţă	Intra vilan	Suprafaţa (mp)	Tarla	Parcelă	Nr. topo	Observaţii / Referinţe
1	arabil	NU	3.800	17	71	-	

Lungime Segmente

1) Valorile lungimilor segmentelor sunt obţinute din proiecţie în plan.

Punct început	X / Y	Punct sfârşit	X / Y	Lungime segment (** (m)
1	503.932,157 291.855,66	2	503.926,967 291.862,222	8.366
2	503.926,967 291.862,222	3	503.536,95 291.621,883	458.122
3	503.536,95 291.621,883	4	503.543,496 291.616,157	8.697
4	503.543,496 291.616,157	1	503.932,157 291.855,66	456.529

**** Lungimile segmentelor sunt determinate în planul de proiecţie Stereo 70 şi sunt rotunjite la 1 milimetru.**

Document care conţine date cu caracter personal, protejat de prevederile Regulamentului (UE) nr. 679/2016 şi Legii 190/2018

***** Distanţa dintre puncte este formată din segmente cumulate ce sunt mai mici decât valoarea 1 milimetru.**

Neutilizabil in circuitul civil

DATE DESPRE IMOBILUL NR. 2374

Oficiul de Cadastru şi Publicitate Imobiliară TELEORMAN
Biroul de Cadastru şi Publicitate Imobiliară Alexandria

A. Partea I. Descrierea imobilului

TEREN Extravilan

Adresa: Jud. Teleorman

Nr. Crt	Nr cadastral Nr. topografic	Suprafaţa* (mp)	Observaţii / Referinţe
A1	20609	3.500	Sector cadastral:28 Teren neimprejmuit;

B. Partea II. Proprietari şi acte

Inscrieri privitoare la dreptul de proprietate şi alte drepturi reale		Referinţe
78951 / 19/11/2018		
Hotarare Judecatoreasca nr. sentinta civila nr. 2747, din 16/10/2013 emis de JUDECATORIA ROSIORII DE VEDE;		
B1	Intabulare, drept de PROPRIETATEcu titlu de cumparare, dobandit prin Hotarare Judecatoreasca, cota actuala 1/1, cota initiala 1/1	A1
	1) **PREDOI ȘTEFĂNIȚĂ CRISTIAN**	
1130 / 10/01/2024		
Act Notarial nr. Contract de Ipotecă Imobiliară Aut. Nr. 2353, din 20/11/2023 emis de NP Mladin Preoteasa Alina Corina;		
B3	Se notează interdicțiile de înstrăinare, grevare, închiriere, dezmembrare, alipire, construire, demolare, restructurare și amenajare	A1
	1) **AGRINVEST CREDIT I.F.N. S.A**, CIF:41531140	

C. Partea III. SARCINI

Inscrieri privind dezmembramintele dreptului de proprietate, drepturi reale de garanție și sarcini		Referinţe
1130 / 10/01/2024		
Act Notarial nr. Declarație Aut. Nr. 2205, din 02/11/2023 emis de NP Mladin Preoteasa Alina Corina;		
C2	Se radiază sarcina de sub CIII1-Ipoteca Nr. 14215/2019 și Interdicțiile aferente acesteia, de sub BII2	A1
Act Notarial nr. Contract de Ipotecă Imobiliară Aut. Nr. 2353, din 20/11/2023 emis de NP Mladin Preoteasa Alina Corina;		
C3	Intabulare, drept de IPOTECA, Valoare:2700000 LEIși celelalte obligații de plată aferente creditului, dobandit prin Constituire, cota actuala 1/1	A1
	1) **AGRINVEST CREDIT I.F.N. S.A**, CIF:41531140	

Neautentificat în circuitul civil

Anexa Nr. 1 La Partea I

Teren

Nr cadastral	Suprafaţa (mp)*	Observaţii / Referinţe
20609	3.500	

* Suprafaţa este determinată in planul de proiecţie Stereo 70.

DETALII LINIARE IMOBIL

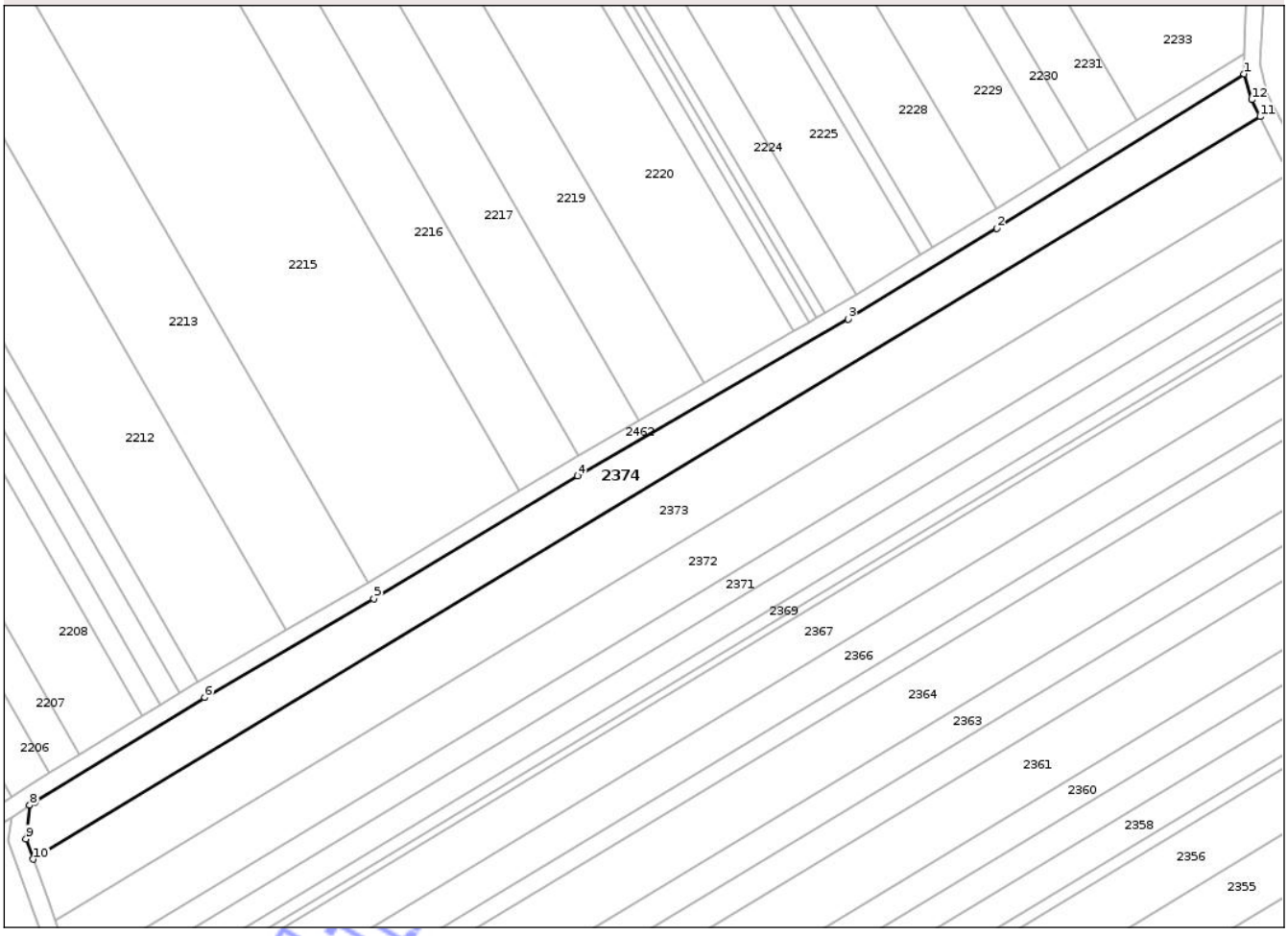

Date referitoare la teren

Crt	Categorie folosinţă	Intra vilan	Suprafaţa (mp)	Tarla	Parcelă	Nr. topo	Observaţii / Referinţe
1	arabil	NU	3.500	17	135	-	

Lungime Segmente
1) Valorile lungimilor segmentelor sunt obţinute din proiecţie în plan.

Punct început	X / Y	Punct sfârşit	X / Y	Lungime segment (** (m)
1	503.598,988 292.198,78	2	503.541,152 292.162,619	68.21
2	503.541,152 292.162,619	3	503.506,264 292.141,452	40.807
3	503.506,264 292.141,452	4	503.442,96 292.104,764	73.167
4	503.442,96 292.104,764	5	503.395,315 292.076,069	55.619
5	503.395,315 292.076,069	6	503.355,648 292.053,011	45.882

Document care conţine date cu caracter personal, protejat de prevederile Regulamentului (UE) nr. 679/2016 şi Legii 190/2018

Punct început	X / Y	Punct sfârşit	X / Y	Lungime segment (** (m)
6	503.355,648 292.053,011	7	503.316,037 292.028,608	46.525
7	503.316,037 292.028,608	8	503.314,764 292.027,806	1.505
8	503.314,764 292.027,806	9	503.313,856 292.019,962	7.896
9	503.313,856 292.019,962	10	503.315,579 292.015,188	5.075
10	503.315,579 292.015,188	11	503.602,747 292.188,776	335.557
11	503.602,747 292.188,776	12	503.600,744 292.192,737	4.439
12	503.600,744 292.192,737	1	503.598,988 292.198,78	6.293

**** Lungimile segmentelor sunt determinate în planul de proiecţie Stereo 70 şi sunt rotunjite la 1 milimetru.**
***** Distanţa dintre puncte este formată din segmente cumulate ce sunt mai mici decât valoarea 1 milimetru.**

Neutilizabil in circuitul civil

DATE DESPRE IMOBILUL NR. 2252

Oficiul de Cadastru şi Publicitate Imobiliară TELEORMAN
Biroul de Cadastru şi Publicitate Imobiliară Alexandria

A. Partea I. Descrierea imobilului

TEREN Extravilan

Adresa: Jud. Teleorman

Nr. Crt	Nr cadastral Nr. topografic	Suprafaţa* (mp)	Observaţii / Referinţe
A1		Din acte: 5.000 Masurata: 4.999	Sector cadastral:28 Teren neimprejmuit;

B. Partea II. Proprietari şi acte

Inscrieri privitoare la dreptul de proprietate şi alte drepturi reale		Referinţe
/		
Act Notarial nr. 198, din 22/10/2024 emis de BNP TAMARA MORCOV (TITLUL DE PROPRIETATE NR. 3400099 DIN DATA DE 01.01.1991 EMIS DE CJPSDDPAT TELEORMAN; ACT DE PARTAJ VOLUNTAR NR. 101 DIN DATA DE 11.02.2019 EMIS DE BNP TAMARA MORCOV);		
B1	Intabulare, drept de PROPRIETATE cu titlu de moștenire, bun propriu, dobandit prin Succesiune, cota actuala 1/2	A1
	1) **NETU GEORGETA CORINA**	
B2	Intabulare, drept de PROPRIETATE cu titlu de moștenire, bun propriu, dobandit prin Succesiune, cota actuala 1/2	A1
	1) **NETU CONSTANTIN MARIUS**	

C. Partea III. SARCINI .

Inscrieri privind dezmembramintele dreptului de proprietate, drepturi reale de garanţie şi sarcini	Referinţe
NU SUNT	

Neutilizabil în circuitul civil

Anexa Nr. 1 La Partea I

Teren

Nr cadastral	Suprafaţa (mp)*	Observaţii / Referinţe
	Din acte: 5.000 Masurata: 4.999	

* Suprafaţa este determinată in planul de proiecţie Stereo 70.

DETALII LINIARE IMOBIL



Date referitoare la teren

Crt	Categorie folosinţă	Intra vilan	Suprafaţa (mp)	Tarla	Parcelă	Nr. topo	Observaţii / Referinţe
1	arabil	NU	4.999	17	16	-	

Lungime Segmente

1) Valorile lungimilor segmentelor sunt obţinute din proiecţie în plan.

Punct început	X / Y	Punct sfârşit	X / Y	Lungime segment (** (m)
1	504.182,741 291.550,719	2	503.917,557 291.387,31	311.488
2	503.917,557 291.387,31	3	503.922,766 291.385,89	5.399
3	503.922,766 291.385,89	4	503.932,115 291.377,211	12.757
4	503.932,115 291.377,211	5	504.192,944 291.537,94	306.375
5	504.192,944 291.537,94	1	504.182,741 291.550,719	16.352

Document care conţine date cu caracter personal, protejat de prevederile Regulamentului (UE) nr. 679/2016 şi Legii 190/2018

**** Lungimile segmentelor sunt determinate în planul de proiecţie Stereo 70 şi sunt rotunjite la 1 milimetru.**
***** Distanţa dintre puncte este formată din segmente cumulate ce sunt mai mici decât valoarea 1 milimetru.**

Neutilizabil in circuitul civil

DATE DESPRE IMOBILUL NR. 2299

Oficiul de Cadastru şi Publicitate Imobiliară TELEORMAN
Biroul de Cadastru şi Publicitate Imobiliară Alexandria

A. Partea I. Descrierea imobilului

TEREN Extravilan

Adresa: Jud. Teleorman

Nr. Crt	Nr cadastral Nr. topografic	Suprafaţa* (mp)	Observaţii / Referinţe
A1		3.700	Sector cadastral:28 Teren neimprejmuit;

B. Partea II. Proprietari şi acte

Inscrieri privitoare la dreptul de proprietate şi alte drepturi reale		Referinţe
/		
Act Notarial nr. 198, din 22/09/2024 emis de BNP TAMARA MORCOV (TITLUL DE PROPRIETATE NR. 3400099 DIN DATA DE 01.01.1991 EMIS DE CJPSDDPAT TELEORMAN; ACT DE PARTAJ VOLUNTAR NR. 101 DIN DATA DE 11.02.2019 EMIS DE BNP TAMARA MORCOV);		
B1	Intabulare, drept de PROPRIETATEcu titlu de moştenire, bun propriu, dobandit prin Succesiune, cota actuala 1/2	A1
	1) **NETU GEORGETA CORINA**	
B2	Intabulare, drept de PROPRIETATEcu titlu de moştenire, bun propriu, dobandit prin Succesiune, cota actuala 1/2	A1
	1) **NETU CONSTANTIN MARIUS**	

C. Partea III. SARCINI .

Inscrieri privind dezmembramintele dreptului de proprietate, drepturi reale de garanţie şi sarcini	Referinţe
NU SUNT	

Neutilizabil în circuitul civil

Anexa Nr. 1 La Partea I

Teren

Nr cadastral	Suprafaţa (mp)*	Observaţii / Referinţe
	3.700	

* Suprafaţa este determinată in planul de proiecţie Stereo 70.

DETALII LINIARE IMOBIL

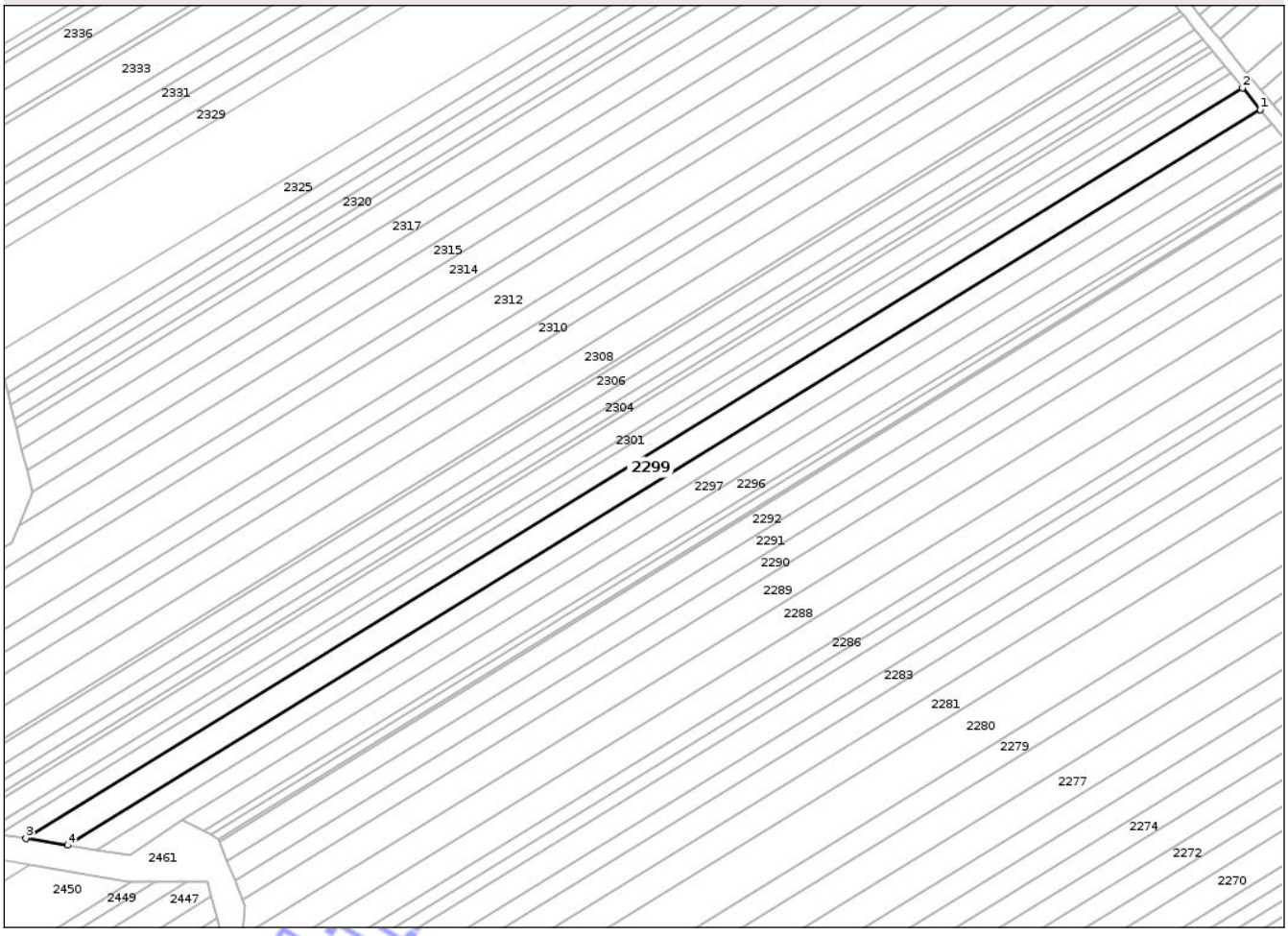

Date referitoare la teren

Crt	Categorie folosinţă	Intra vilan	Suprafaţa (mp)	Tarla	Parcelă	Nr. topo	Observaţii / Referinţe
1	arabil	NU	3.700	17	62	-	

Lungime Segmente

1) Valorile lungimilor segmentelor sunt obţinute din proiecţie în plan.

Punct început	X / Y	Punct sfârşit	X / Y	Lungime segment (** (m)
1	503.956,546 291.825,623	2	503.951,083 291.832,273	8.606
2	503.951,083 291.832,273	3	503.578,002 291.602,371	438.229
3	503.578,002 291.602,371	4	503.590,881 291.600,29	13.046
4	503.590,881 291.600,29	1	503.956,546 291.825,623	429.518

**** Lungimile segmentelor sunt determinate în planul de proiecţie Stereo 70 şi sunt rotunjite la 1 milimetru.**

Document care conţine date cu caracter personal, protejat de prevederile Regulamentului (UE) nr. 679/2016 şi Legii 190/2018

***** Distanţa dintre puncte este formată din segmente cumulate ce sunt mai mici decât valoarea 1 milimetru.**

Neutilizabil in circuitul civil

DATE DESPRE IMOBILUL NR. 2400

Oficiul de Cadastru şi Publicitate Imobiliară TELEORMAN
Biroul de Cadastru şi Publicitate Imobiliară Alexandria

A. Partea I. Descrierea imobilului

TEREN Extravilan

Adresa: Jud. Teleorman

Nr. Crt	Nr cadastral Nr. topografic	Suprafaţa* (mp)	Observaţii / Referinţe
A1		1.100	Sector cadastral:28 Teren neimprejmuit;

B. Partea II. Proprietari şi acte

Inscrieri privitoare la dreptul de proprietate şi alte drepturi reale		Referinţe
/		
Act Notarial nr. 198, din 22/10/2024 emis de BNP TAMARA MORCOV (TITLUL DE PROPRIETATE NR. 3400099 DIN DATA DE 01.01.1991 EMIS DE CJPSDDPAT TELEORMAN; ACT DE PARTAJ VOLUNTAR NR. 101 DIN DATA DE 11.02.2019 EMIS DE BNP TAMARA MORCOV);		
B1	Intabulare, drept de PROPRIETATE cu titlu de moștenire, bun propriu, dobandit prin Succesiune, cota actuala 1/2	A1
	1) **NETU GEORGETA CORINA**	
B2	Intabulare, drept de PROPRIETATE cu titlu de moștenire, bun propriu, dobandit prin Succesiune, cota actuala 1/2	A1
	1) **NETU CONSTANTIN MARIUS**	

C. Partea III. SARCINI .

Inscrieri privind dezmembramintele dreptului de proprietate, drepturi reale de garanţie şi sarcini	Referinţe
NU SUNT	

Neutilizabil în circuitul civil

Anexa Nr. 1 La Partea I

Teren

Nr cadastral	Suprafaţa (mp)*	Observaţii / Referinţe
	1.100	

* Suprafaţa este determinată in planul de proiecţie Stereo 70.

DETALII LINIARE IMOBIL

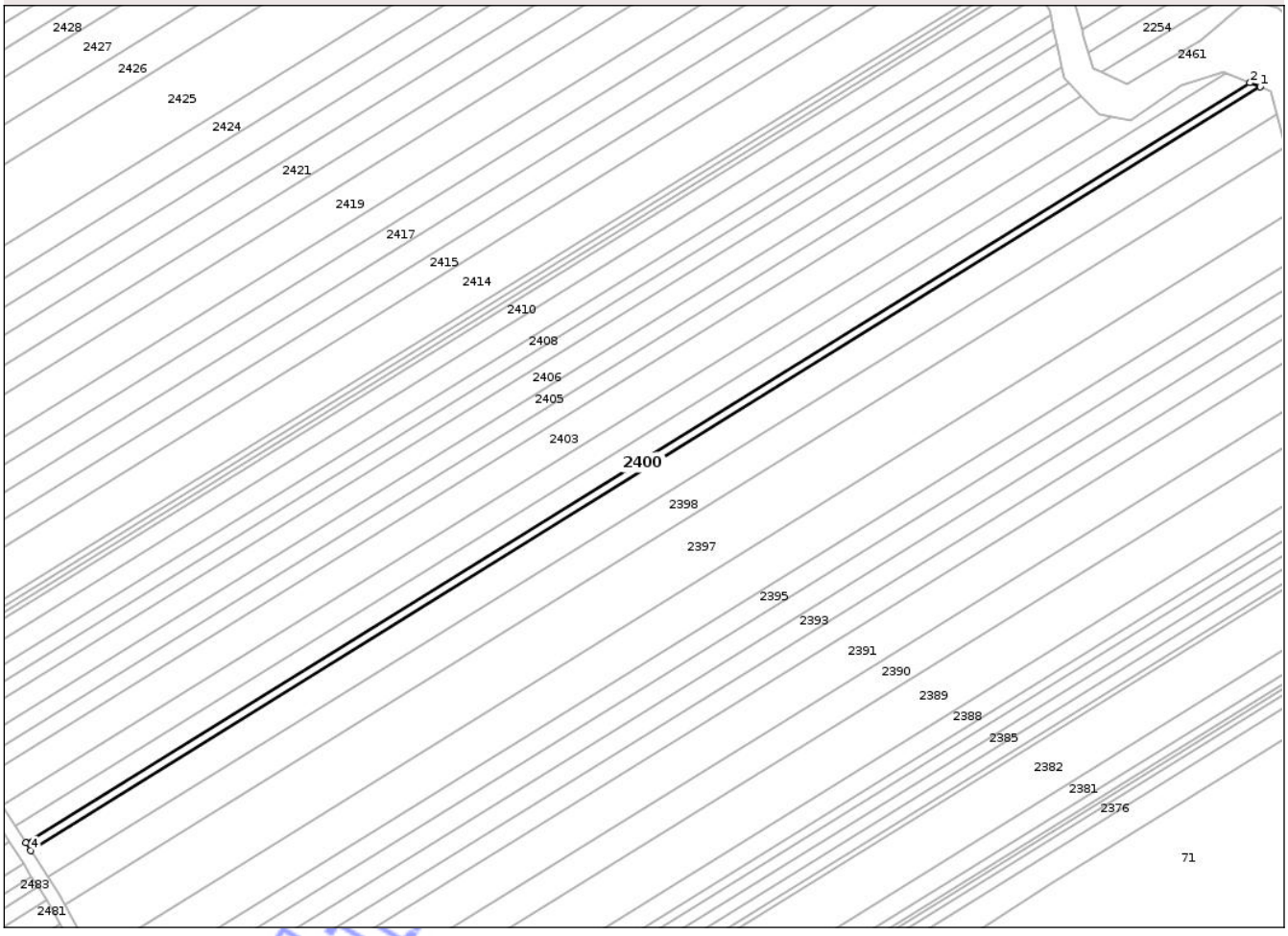

Date referitoare la teren

Crt	Categorie folosinţă	Intra vilan	Suprafaţa (mp)	Tarla	Parcelă	Nr. topo	Observaţii / Referinţe
1	arabil	NU	1.100	17	159	-	

Lungime Segmente

1) Valorile lungimilor segmentelor sunt obţinute din proiecţie în plan.

Punct început	X / Y	Punct sfârşit	X / Y	Lungime segment (** (m)
1	503.917,515 291.362,704	2	503.914,513 291.363,901	3.232
2	503.914,513 291.363,901	3	503.555,626 291.141,346	422.292
3	503.555,626 291.141,346	4	503.557,031 291.139,16	2.599
4	503.557,031 291.139,16	1	503.917,515 291.362,704	424.171

**** Lungimile segmentelor sunt determinate în planul de proiecţie Stereo 70 şi sunt rotunjite la 1 milimetru.**

Document care conţine date cu caracter personal, protejat de prevederile Regulamentului (UE) nr. 679/2016 şi Legii 190/2018

***** Distanţa dintre puncte este formată din segmente cumulate ce sunt mai mici decât valoarea 1 milimetru.**

Neutilizabil in circuitul civil

DATE DESPRE IMOBILUL NR. 2663

Oficiul de Cadastru şi Publicitate Imobiliară TELEORMAN
Biroul de Cadastru şi Publicitate Imobiliară Alexandria

A. Partea I. Descrierea imobilului

TEREN Extravilan

Adresa: Jud. Teleorman

Nr. Crt	Nr cadastral Nr. topografic	Suprafaţa* (mp)	Observaţii / Referinţe
A1		Din acte: 1.000 Masurata: 902	Sector cadastral:28 Teren neimprejmuit;

B. Partea II. Proprietari şi acte

Inscrieri privitoare la dreptul de proprietate şi alte drepturi reale		Referinţe
/		
Act Notarial nr. 198, din 22/10/2024 emis de BIN MORCOV TAMARA (TITLUL DE PROPRIETATE NR. 3400099 DIN DATA DE 01.01.1991 EMIS DE CJPSDDPAT TELEORMAN; ACT DE PARTAJ VOLUNTAR NR. 101 DIN DATA DE 11.02.2019 EMIS DE BNP TAMARA MORCOV);		
B1	Intabulare, drept de PROPRIETATE cu titlu de moștenire, bun propriu, dobandit prin Succesiune, cota actuala 1/2	A1
	1) **NETU GEORGETA CORINA**	
B2	Intabulare, drept de PROPRIETATE cu titlu de moștenire, bun propriu, dobandit prin Succesiune, cota actuala 1/2	A1
	1) **NETU CONSTANTIN MARIUS**	

C. Partea III. SARCINI .

Inscrieri privind dezmembramintele dreptului de proprietate, drepturi reale de garanţie şi sarcini	Referinţe
NU SUNT	

Neutilizabil în circuitul civil

Anexa Nr. 1 La Partea I

Teren

Nr cadastral	Suprafaţa (mp)*	Observaţii / Referinţe
	Din acte: 1.000 Masurata: 902	

* Suprafaţa este determinată in planul de proiecţie Stereo 70.

DETALII LINIARE IMOBIL

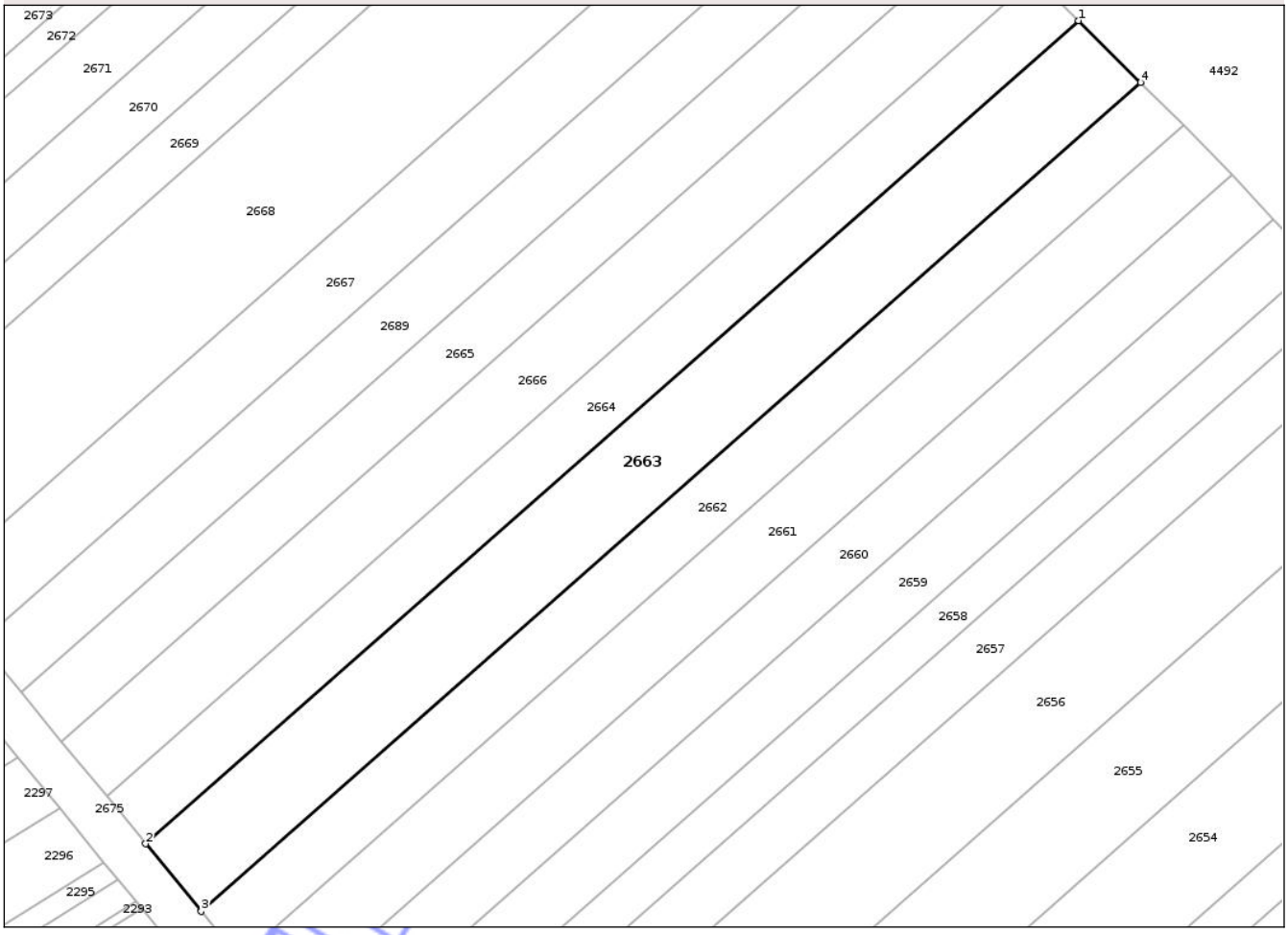

Date referitoare la teren

Crt	Categorie folosinţă	Intra vilan	Suprafaţa (mp)	Tarla	Parcelă	Nr. topo	Observaţii / Referinţe
1	arabil	NU	902	18	53	-	

Lungime Segmente
1) Valorile lungimilor segmentelor sunt obţinute din proiecţie în plan.

Punct început	X / Y	Punct sfârşit	X / Y	Lungime segment (** (m)
1	504.056,758 291.888,039	2	503.971,924 291.813,204	113.124
2	503.971,924 291.813,204	3	503.976,971 291.807,06	7.951
3	503.976,971 291.807,06	4	504.062,391 291.882,412	113.906
4	504.062,391 291.882,412	1	504.056,758 291.888,039	7.962

Document care conţine date cu caracter personal, protejat de prevederile Regulamentului (UE) nr. 679/2016 şi Legii 190/2018

**** Lungimile segmentelor sunt determinate în planul de proiecţie Stereo 70 şi sunt rotunjite la 1 milimetru.**
***** Distanţa dintre puncte este formată din segmente cumulate ce sunt mai mici decât valoarea 1 milimetru.**

Neutilizabil in circuitul civil

DATE DESPRE IMOBILUL NR. 2687

Oficiul de Cadastru şi Publicitate Imobiliară TELEORMAN
Biroul de Cadastru şi Publicitate Imobiliară Alexandria

A. Partea I. Descrierea imobilului

TEREN Extravilan

Adresa: Jud. Teleorman

Nr. Crt	Nr cadastral Nr. topografic	Suprafaţa* (mp)	Observaţii / Referinţe
A1		700	Sector cadastral:28 Teren neimprejmuit;

B. Partea II. Proprietari şi acte

Inscrieri privitoare la dreptul de proprietate şi alte drepturi reale		Referinţe
/		
Act Notarial nr. 198, din 22/10/2024 emis de BNP MORCOV TAMARA (TITLUL DE PROPRIETATE NR. 3400099 DIN DATA DE 01.01.1991 EMIS DE CJPSDDPAT TELEORMAN; ACT DE PARTAJ VOLUNTAR NR. 101 DIN DATA DE 11.02.2019 EMIS DE BNP TAMARA MORCOV);		
B1	Intabulare, drept de PROPRIETATE cu titlu de moştenire, bun propriu, dobandit prin Succesiune, cota actuala 1/2	A1
	1) **NETU GEORGETA CORINA**	
B2	Intabulare, drept de PROPRIETATE cu titlu de moştenire, bun propriu, dobandit prin Succesiune, cota actuala 1/2	A1
	1) **NETU CONSTANTIN MARIUS**	

C. Partea III. SARCINI .

Inscrieri privind dezmembramintele dreptului de proprietate, drepturi reale de garanţie şi sarcini	Referinţe
NU SUNT	

Neutilizabil în circuitul civil

Anexa Nr. 1 La Partea I

Teren

Nr cadastral	Suprafaţa (mp)*	Observaţii / Referinţe
	700	

* Suprafaţa este determinată in planul de proiecţie Stereo 70.

DETALII LINIARE IMOBIL

Date referitoare la teren

Crt	Categorie folosinţă	Intra vilan	Suprafaţa (mp)	Tarla	Parcelă	Nr. topo	Observaţii / Referinţe
1	arabil	NU	700	19	12	-	

Lungime Segmente
1) Valorile lungimilor segmentelor sunt obţinute din proiecţie în plan.

Punct început	X / Y	Punct sfârşit	X / Y	Lungime segment (** (m)
1	503.886,851 292.101,208	2	503.878,292 292.108,011	10.933
2	503.878,292 292.108,011	3	503.828,331 292.077,024	58.79
3	503.828,331 292.077,024	4	503.826,419 292.069,571	7.694
4	503.826,419 292.069,571	5	503.817,551 292.058,227	14.399
5	503.817,551 292.058,227	1	503.886,851 292.101,208	81.547

Document care conţine date cu caracter personal, protejat de prevederile Regulamentului (UE) nr. 679/2016 şi Legii 190/2018

**** Lungimile segmentelor sunt determinate în planul de proiecţie Stereo 70 şi sunt rotunjite la 1 milimetru.**
***** Distanţa dintre puncte este formată din segmente cumulate ce sunt mai mici decât valoarea 1 milimetru.**

Neutilizabil in circuitul civil

DATE DESPRE IMOBILUL NR. 2688

Oficiul de Cadastru şi Publicitate Imobiliară TELEORMAN
Biroul de Cadastru şi Publicitate Imobiliară Alexandria

A. Partea I. Descrierea imobilului

TEREN Extravilan

Adresa: Jud. Teleorman

Nr. Crt	Nr cadastral Nr. topografic	Suprafaţa* (mp)	Observaţii / Referinţe
A1		1.025	Sector cadastral:28 Teren neimprejmuit;

B. Partea II. Proprietari şi acte

Inscrieri privitoare la dreptul de proprietate şi alte drepturi reale		Referinţe
/		
Act Administrativ nr. 2633, din 24/04/2024 emis de PRIMĂRIA COMUNEI DRĂGĂNEȘTI DE VEDE ;		
B1	Inscrierea posesiei, drept de PROPRIETATE, dobandit prin Lege, cota actuala 1/1	A1
	1) **NEIDENTIFICAT NEIDENTIFICAT**	
Act Normativ nr. 7, din 13/03/1996 emis de PARLAMENTUL ROMÂNIEI (art. 13 alin. 14);		
B2	Se notează mențiunea de proprietar neidentificat, rezerva comisiei locale de fond funciar	A1

C. Partea III. SARCINI .

Inscrieri privind dezmembramintele dreptului de proprietate, drepturi reale de garanţie şi sarcini	Referinţe
NU SUNT	

Neutilizabil în circuitul civil

Anexa Nr. 1 La Partea I

Teren

Nr cadastral	Suprafaţa (mp)*	Observaţii / Referinţe
	1.025	

* Suprafaţa este determinată in planul de proiecţie Stereo 70.

DETALII LINIARE IMOBIL

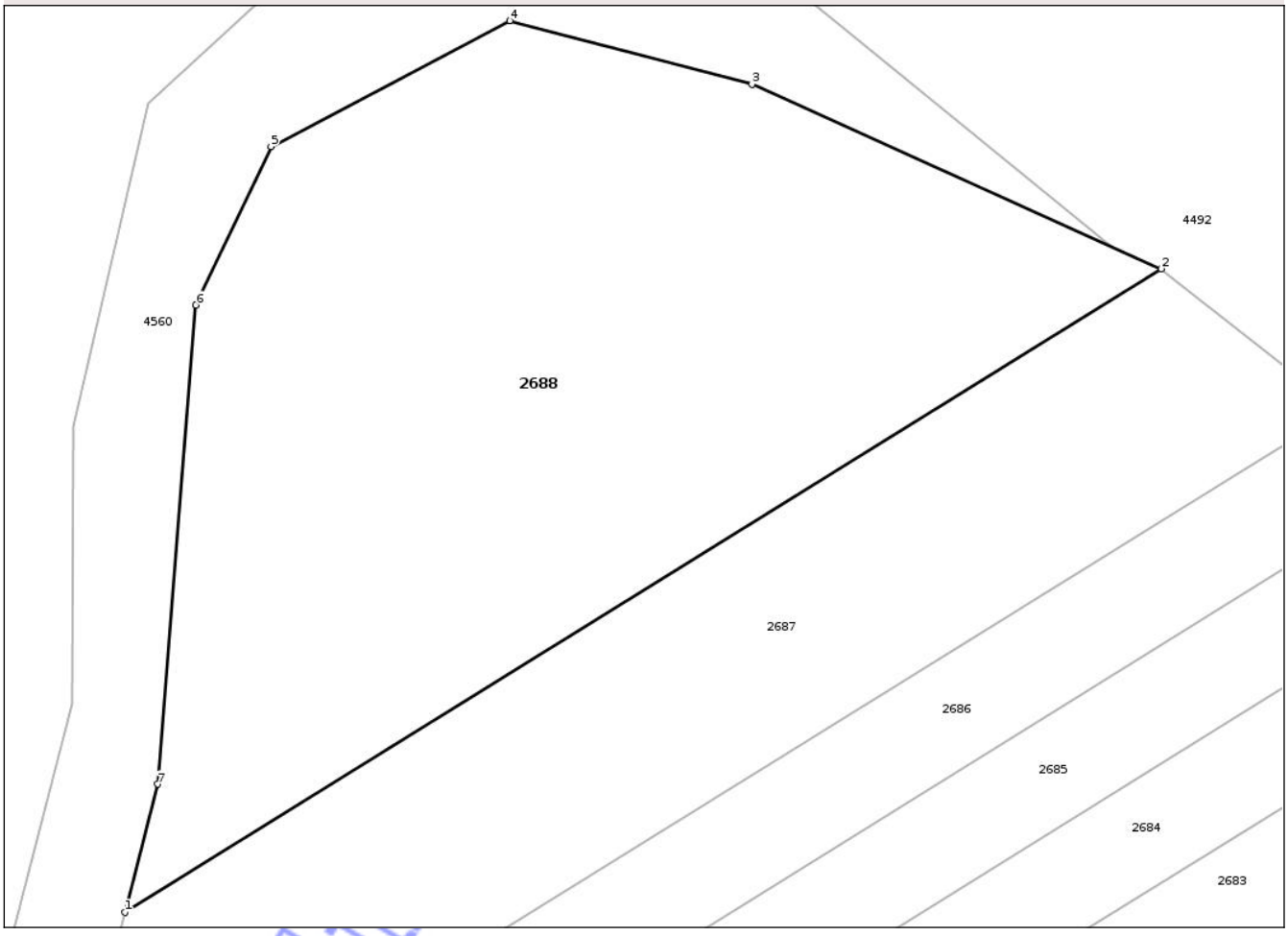

Date referitoare la teren

Crt	Categorie folosinţă	Intra vilan	Suprafaţa (mp)	Tarla	Parcelă	Nr. topo	Observaţii / Referinţe
1	arabil	NU	1.025	-	-	-	

Lungime Segmente
1) Valorile lungimilor segmentelor sunt obţinute din proiecţie în plan.

Punct început	X / Y	Punct sfârşit	X / Y	Lungime segment (** (m)
1	503.828,331 292.077,024	2	503.878,292 292.108,011	58.79
2	503.878,292 292.108,011	3	503.858,56 292.116,89	21.638
3	503.858,56 292.116,89	4	503.846,88 292.119,951	12.074
4	503.846,88 292.119,951	5	503.835,38 292.113,889	13.0
5	503.835,38 292.113,889	6	503.831,747 292.106,266	8.444

Document care conţine date cu caracter personal, protejat de prevederile Regulamentului (UE) nr. 679/2016 şi Legii 190/2018

Punct început	X / Y	Punct sfârşit	X / Y	Lungime segment (** (m)
6	503.831,747 292.106,266	7	503.829,914 292.083,194	23.145
7	503.829,914 292.083,194	1	503.828,331 292.077,024	6.37

** Lungimile segmentelor sunt determinate în planul de proiecţie Stereo 70 şi sunt rotunjite la 1 milimetru.
*** Distanţa dintre puncte este formată din segmente cumulate ce sunt mai mici decât valoarea 1 milimetru.

Neutilizabil in circuitul civil

DATE DESPRE IMOBILUL NR. 2771

Oficiul de Cadastru şi Publicitate Imobiliară TELEORMAN
Biroul de Cadastru şi Publicitate Imobiliară Alexandria

A. Partea I. Descrierea imobilului

Nr. CF vechi:181
Nr. cadastral vechi:249

TEREN Extravilan
Adresa: Jud. Teleorman

Nr. Crt	Nr cadastral Nr. topografic	Suprafaţa* (mp)	Observaţii / Referinţe
A1	20330	Din acte: 20.000 Masurata: 9.256	Sector cadastral:6 Teren neimprejmuit;

B. Partea II. Proprietari şi acte

Inscrieri privitoare la dreptul de proprietate şi alte drepturi reale		Referinţe
115549 / 17/09/2021		
Act Notarial nr. Contract de vanzare aut.nr.1787, din 16/09/2021 emis de Draghici Nicoleta (act notarial nr Inchiere de rectificare nr.19 din 22.09.2021, emis de Draghici Nicoleta);		
B3	Intabulare, drept de PROPRIETATEcu titlul de drept cumparare,bun propriu, dobandit prin Conventie, cota actuala 1/1, cota initiala 1/1	A1
	1) **MARIN ANDREEA EMILIA**	
B4	Imobilul intra in patrimonilul de afectatiune al intreprinderii individuale	A1
	1) **INTREPRINDEREA INDIVIDUALA MARIN ANDREEA EMILIA**, CIF:26814711	
Act Notarial nr. Contract de ipoteca imobiliara aut.nr.1788, din 16/09/2021 emis de Draghici Nicoleta;		
B5	Se noteaza interdictiile de instrainare, grevare, inchiriere, arendare, dezmembrare, comasare, restructuarare si construire	A1
	1) **LIBRA INTERNET BANK SA**, CIF:8119644	

C. Partea III. SARCINI

Inscrieri privind dezmembramintele dreptului de proprietate, drepturi reale de garanţie şi sarcini		Referinţe
115549 / 17/09/2021		
Act Notarial nr. Contract de ipoteca imobiliara aut.nr.1788, din 16/09/2021 emis de Draghici Nicoleta;		
C1	Intabulare, drept de IPOTECA, Valoare:1426963 RONSi celelalte obligatii de plata aferente creditului, dobandit prin Conventie, cota actuala 1/1	A1
	1) **LIBRA INTERNET BANK SA**, CIF:8119644	

Neutilizabil în circuitul civil

Anexa Nr. 1 La Partea I

Teren

Nr cadastral	Suprafaţa (mp)*	Observaţii / Referinţe
20330	Din acte: 20.000 Masurata: 9.256	

* Suprafaţa este determinată in planul de proiecţie Stereo 70.

DETALII LINIARE IMOBIL

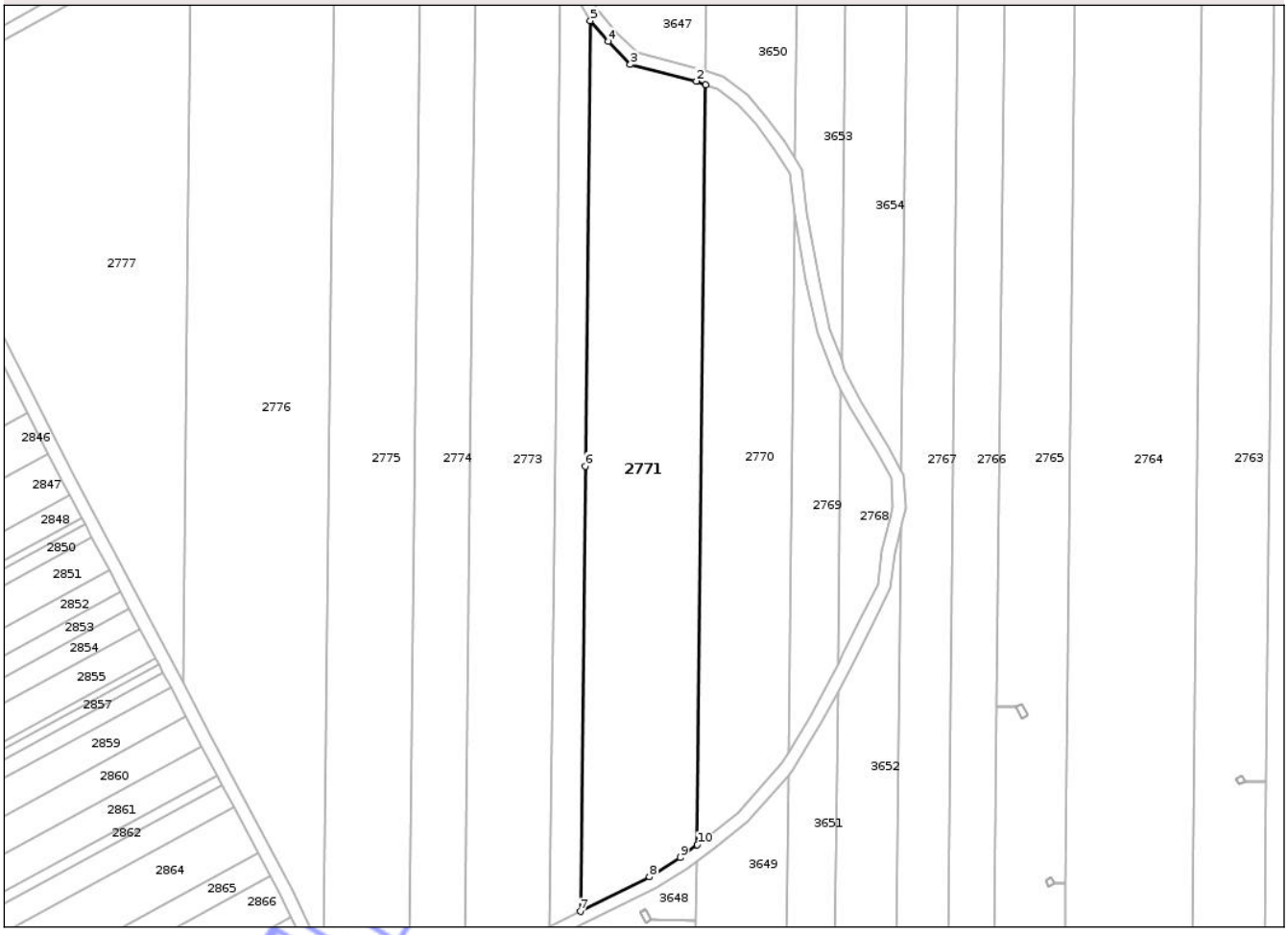

Date referitoare la teren

Crt	Categorie folosinţă	Intra vilan	Suprafaţa (mp)	Tarla	Parcelă	Nr. topo	Observaţii / Referinţe
1	arabil	NU	9.256	2/2	29	-	IDENTIC CU TARLA 2; DIFERENȚA DE SUPRAFAȚĂ SE REGĂSEȘTE LA ID 3647,3648

Lungime Segmente

1) Valorile lungimilor segmentelor sunt obţinute din proiecţie în plan.

Punct început	X / Y	Punct sfârşit	X / Y	Lungime segment (** (m)
1	501.150,7 294.236,748	2	501.147,739 294.237,823	3.15
2	501.147,739 294.237,823	3	501.127,148 294.242,996	21.231
3	501.127,148 294.242,996	4	501.120,188 294.250,239	10.045
4	501.120,188 294.250,239	5	501.114,649 294.256,689	8.502

Document care conține date cu caracter personal, protejat de prevederile Regulamentului (UE) nr. 679/2016 și Legii 190/2018

Punct început	X / Y	Punct sfârşit	X / Y	Lungime segment (** (m)
5	501.114,649 294.256,689	6	501.113,068 294.117,737	138.961
6	501.113,068 294.117,737	7	501.111,535 293.978,794	138.951
7	501.111,535 293.978,794	8	501.133,123 293.989,551	24.12
8	501.133,123 293.989,551	9	501.142,772 293.995,532	11.352
9	501.142,772 293.995,532	10	501.148,042 293.999,538	6.62
10	501.148,042 293.999,538	1	501.150,7 294.236,748	237.225

**** Lungimile segmentelor sunt determinate în planul de proiecţie Stereo 70 şi sunt rotunjite la 1 milimetru.**
***** Distanţa dintre puncte este formată din segmente cumulate ce sunt mai mici decât valoarea 1 milimetru.**

Neutilizabil in circuitul civil

DATE DESPRE IMOBILUL NR. 2772

Oficiul de Cadastru şi Publicitate Imobiliară TELEORMAN
Biroul de Cadastru şi Publicitate Imobiliară Alexandria

A. Partea I. Descrierea imobilului

TEREN Extravilan

Adresa: Jud. Teleorman

Nr. Crt	Nr cadastral Nr. topografic	Suprafaţa* (mp)	Observaţii / Referinţe
A1	20777	Din acte: 5.000 Masurata: 2.726	Sector cadastral:6 Teren neimprejmuit;

B. Partea II. Proprietari şi acte

Inscrieri privitoare la dreptul de proprietate şi alte drepturi reale		Referinţe
17361 / 16/03/2021		
Hotarare Judecatoreasca nr. sentinta civila nr. 456 in dosar nr. 4405/292/2013, din 04/03/2014 emis de JUDECATORIA ROSIORI DE VEDE (act administrativ nr certificat de casatorie seria CG nr.166861 din 13.05.2017, emis de PRIMARIA MUN ROSIORI DE VEDE);		
B1	Intabulare, drept de PROPRIETATEcu titlu de cumparare, dobandit prin Hotarare Judecatoreasca, cota actuala 1/1, cota initiala 1/1	A1
	1) **MARIN-MELINTESCU CRISTINA-ȘTEFANIA**	

C. Partea III. SARCINI .

Inscrieri privind dezmembramintele dreptului de proprietate, drepturi reale de garanţie şi sarcini	Referinţe
NU SUNT	

Neutilizabil în circuitul civil

Anexa Nr. 1 La Partea I

Teren

Nr cadastral	Suprafaţa (mp)*	Observaţii / Referinţe
20777	Din acte: 5.000 Masurata: 2.726	

* Suprafaţa este determinată in planul de proiecţie Stereo 70.

DETALII LINIARE IMOBIL

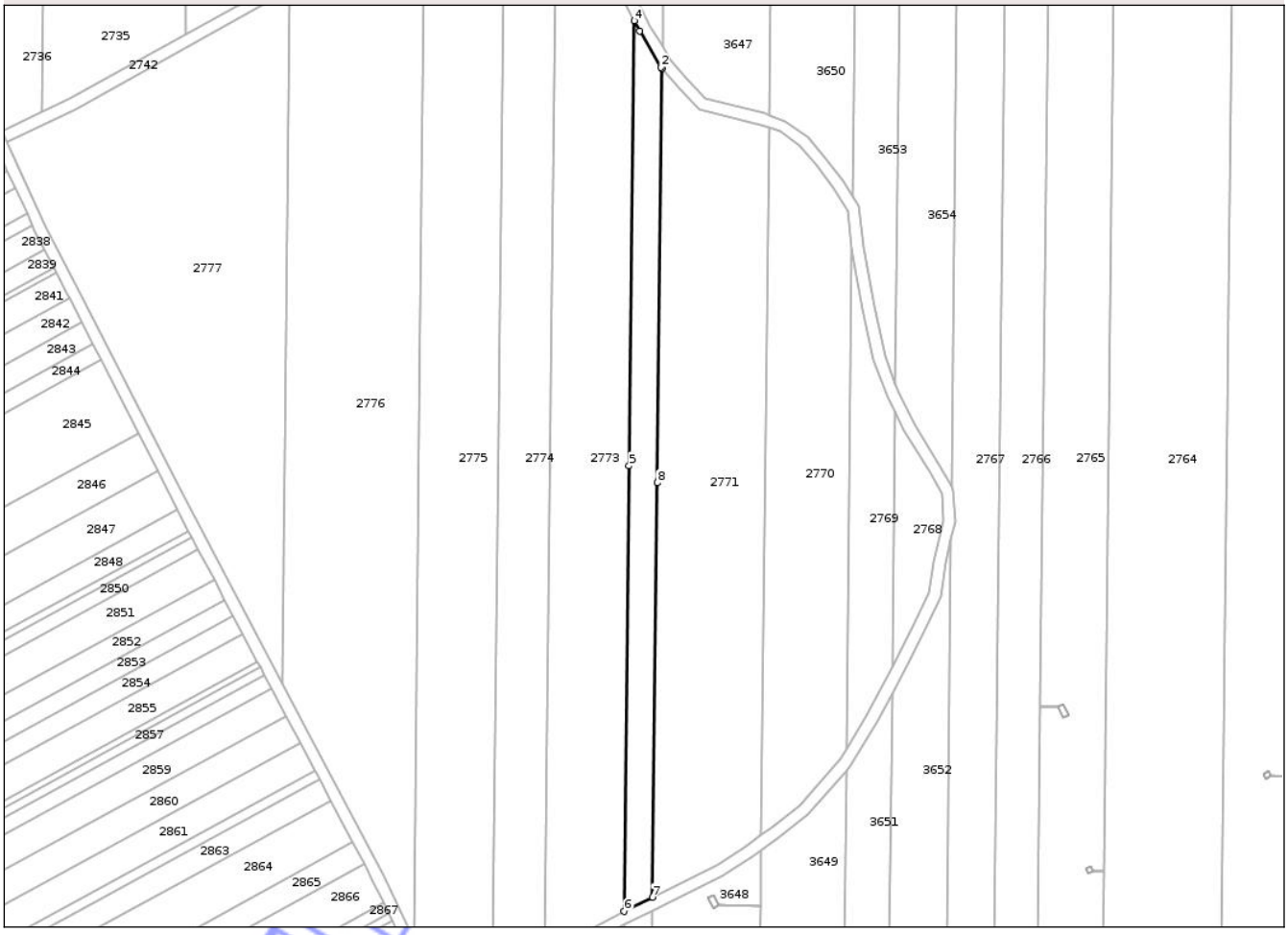

Date referitoare la teren

Crt	Categorie folosinţă	Intra vilan	Suprafaţa (mp)	Tarla	Parcelă	Nr. topo	Observaţii / Referinţe
1	arabil	NU	2.726	2/2	30	-	IDENTIC CU TARLA 2; DIFERENȚA DE SUPRAFAȚĂ SE REGĂSEȘTE LA ID 3645, 3646

Lungime Segmente

1) Valorile lungimilor segmentelor sunt obţinute din proiecţie în plan.

Punct început	X / Y	Punct sfârşit	X / Y	Lungime segment (** (m)
1	501.114,649 294.256,689	2	501.114,264 294.257,137	0.591
2	501.114,264 294.257,137	3	501.107,176 294.269,187	13.98
3	501.107,176 294.269,187	4	501.105,363 294.272,685	3.94
4	501.105,363 294.272,685	5	501.103,669 294.123,419	149.276

Document care conține date cu caracter personal, protejat de prevederile Regulamentului (UE) nr. 679/2016 și Legii 190/2018

Punct început	X / Y	Punct sfârşit	X / Y	Lungime segment (** (m)
5	501.103,669 294.123,419	6	501.102,017 293.974,052	149.376
6	501.102,017 293.974,052	7	501.111,535 293.978,794	10.634
7	501.111,535 293.978,794	8	501.113,068 294.117,737	138.951
8	501.113,068 294.117,737	1	501.114,649 294.256,689	138.961

**** Lungimile segmentelor sunt determinate în planul de proiecţie Stereo 70 şi sunt rotunjite la 1 milimetru.**
***** Distanţa dintre puncte este formată din segmente cumulate ce sunt mai mici decât valoarea 1 milimetru.**

Neutilizabil in circuitul civil

DATE DESPRE IMOBILUL NR. 2774

Oficiul de Cadastru şi Publicitate Imobiliară TELEORMAN
Biroul de Cadastru şi Publicitate Imobiliară Alexandria

A. Partea I. Descrierea imobilului

Nr. CF vechi:179
Nr. cadastral vechi:248

TEREN Extravilan

Adresa: Jud. Teleorman

Nr. Crt	Nr cadastral Nr. topografic	Suprafaţa* (mp)	Observaţii / Referinţe
A1	20328	Din acte: 7.500 Masurata: 6.490	Sector cadastral:6 Teren neimprejmuit;

B. Partea II. Proprietari şi acte

Inscrieri privitoare la dreptul de proprietate şi alte drepturi reale		Referinţe
115528 / 17/09/2021		
Act Notarial nr. Contract de vanzare aut.nr.1787, din 16/09/2021 emis de Draghici Nicoleta (act notarial nr Inchiere de rectificare nr.19 din 22.09.2021, emis de Draghici Nicoleta);		
B3	Intabulare, drept de PROPRIETATEcu titlul de drept cumparare,bun propriu, dobandit prin Conventie, cota actuala 1/1, cota initiala 1/1	A1
	1) **MARIN ANDREEA EMILIA**	
B4	Imobilul intra in patrimonilul de afectatiune al intreprinderii individuale	A1
	1) **INTREPRINDEREA INDIVIDUALA MARIN ANDREEA EMILIA**, CIF:26814711	
Act Notarial nr. Contract de ipoteca imobiliara aut.nr.1788, din 16/09/2021 emis de Draghici Nicoleta;		
B5	Se noteaza interdictiile de instrainare, grevare, inchiriere, arendare, dezmembrare, comasare, restructuarare si construire	A1
	1) **LIBRA INTERNET BANK SA**, CIF:8119644	

C. Partea III. SARCINI

Inscrieri privind dezmembramintele dreptului de proprietate, drepturi reale de garanţie şi sarcini		Referinţe
115528 / 17/09/2021		
Act Notarial nr. Contract de ipoteca imobiliara aut.nr.1788, din 16/09/2021 emis de Draghici Nicoleta;		
C1	Intabulare, drept de IPOTECA, Valoare:1426963 RONSi celelalte obligatii de plata aferente creditului, dobandit prin Conventie, cota actuala 1/1	A1
	1) **LIBRA INTERNET BANK SA**, CIF:8119644	

Neutilizabil în circuitul civil

Anexa Nr. 1 La Partea I

Teren

Nr cadastral	Suprafaţa (mp)*	Observaţii / Referinţe
20328	Din acte: 7.500 Masurata: 6.490	

* Suprafaţa este determinată in planul de proiecţie Stereo 70.

DETALII LINIARE IMOBIL

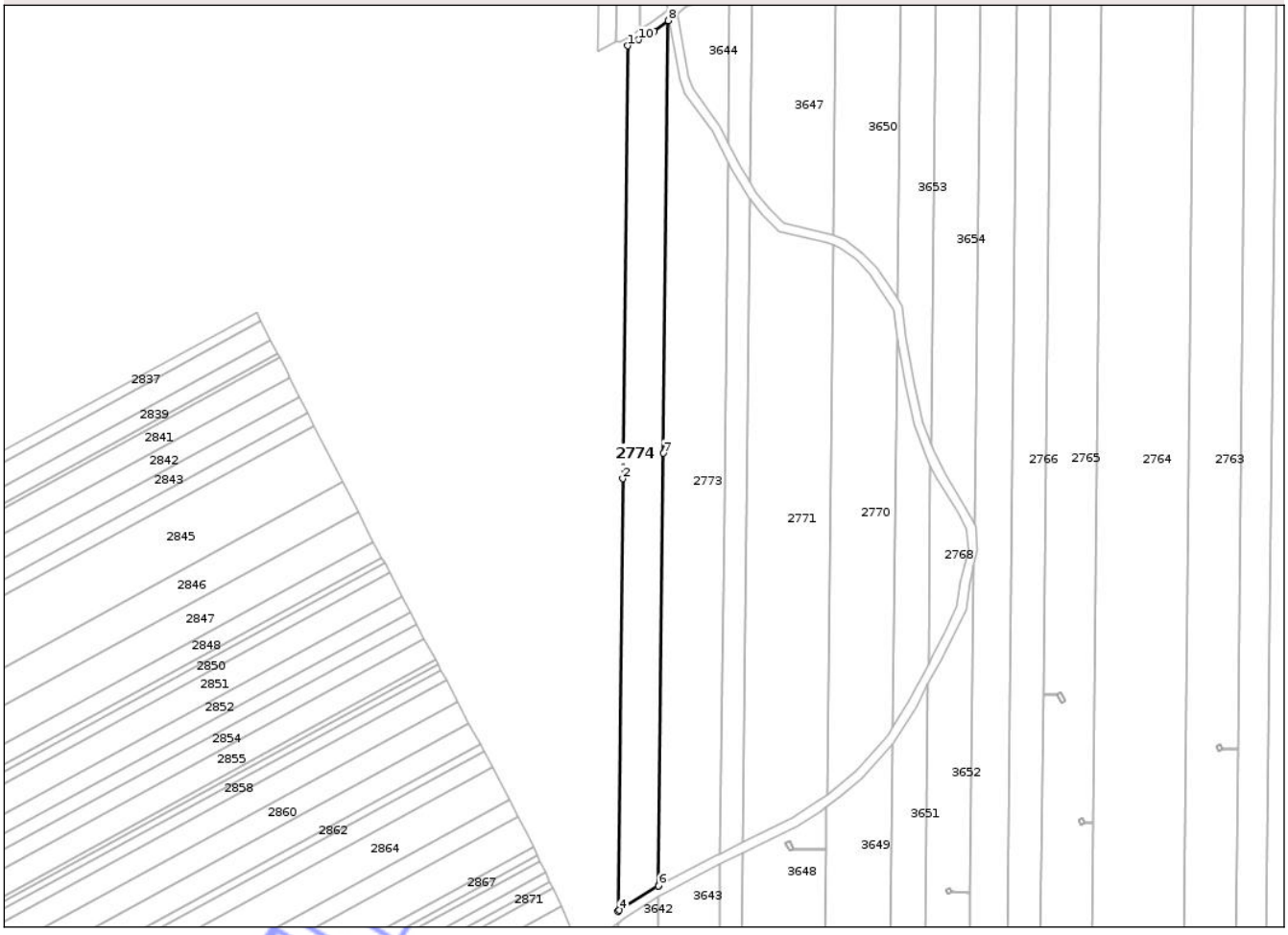

Date referitoare la teren

Crt	Categorie folosinţă	Intra vilan	Suprafaţa (mp)	Tarla	Parcelă	Nr. topo	Observaţii / Referinţe
1	arabil	NU	6.490	2/2	32	-	IDENTIC CU TARLA 2; DIFERENȚA DE SUPRAFAȚĂ SE REGĂSEȘTE LA ID 3642

Lungime Segmente

1) Valorile lungimilor segmentelor sunt obţinute din proiecţie în plan.

Punct început	X / Y	Punct sfârşit	X / Y	Lungime segment (** (m)
1	501.062,018 294.322,927	2	501.059,88 294.135,997	186.942
2	501.059,88 294.135,997	3	501.057,771 293.949,067	186.942
3	501.057,771 293.949,067	4	501.058,436 293.949,546	0.82
4	501.058,436 293.949,546	5	501.075,242 293.960,029	19.807

Document care conține date cu caracter personal, protejat de prevederile Regulamentului (UE) nr. 679/2016 și Legii 190/2018

Punct început	X / Y	Punct sfârşit	X / Y	Lungime segment (** (m)
5	501.075,242 293.960,029	6	501.075,256 293.960,038	0.017
6	501.075,256 293.960,038	7	501.077,385 294.146,921	186.895
7	501.077,385 294.146,921	8	501.079,546 294.333,798	186.889
8	501.079,546 294.333,798	9	501.073,532 294.329,306	7.506
9	501.073,532 294.329,306	10	501.066,81 294.325,583	7.684
10	501.066,81 294.325,583	1	501.062,018 294.322,927	5.479

**** Lungimile segmentelor sunt determinate în planul de proiecţie Stereo 70 şi sunt rotunjite la 1 milimetru.**
***** Distanţa dintre puncte este formată din segmente cumulate ce sunt mai mici decât valoarea 1 milimetru.**

Neutilizabil in circuitul civil

DATE DESPRE IMOBILUL NR. 2775

Oficiul de Cadastru şi Publicitate Imobiliară TELEORMAN
Biroul de Cadastru şi Publicitate Imobiliară Alexandria

A. Partea I. Descrierea imobilului

Nr. CF vechi:142
Nr. cadastral vechi:208

TEREN Extravilan

Adresa: Jud. Teleorman

Nr. Crt	Nr cadastral Nr. topografic	Suprafaţa* (mp)	Observaţii / Referinţe
A1	20295	Din acte: 10.000 Masurata: 9.780	Sector cadastral:6 Teren neimprejmuit;

B. Partea II. Proprietari şi acte

Inscrieri privitoare la dreptul de proprietate şi alte drepturi reale		Referinţe
115524 / 17/09/2021		
Act Notarial nr. Contract de vanzare aut.nr.1787, din 16/09/2021 emis de Draghici Nicoleta (act notarial nr Inchiere de rectificare nr.19 din 22.09.2021, emis de Draghici Nicoleta);		
B3	Intabulare, drept de PROPRIETATEcu titlul de drept cumparare,bun propriu, dobandit prin Conventie, cota actuala 1/1, cota initiala 1/1	A1
	1) **MARIN ANDREEA EMILIA**	
B4	Imobilul intra in patrimonilul de afectatiune al intreprinderii individuale	A1
	1) **INTREPRINDEREA INDIVIDUALA MARIN ANDREEA EMILIA**, CIF:26814711	
Act Notarial nr. Contract de ipoteca imobiliara aut.nr.1788, din 16/09/2021 emis de Draghici Nicoleta;		
B5	Se noteaza interdictiile de instrainare, grevare, inchiriere, arendare, dezmembrare, comasare, restructuarare si construire	A1
	1) **LIBRA INTERNET BANK SA**, CIF:8119644	

C. Partea III. SARCINI

Inscrieri privind dezmembramintele dreptului de proprietate, drepturi reale de garanţie şi sarcini		Referinţe
115524 / 17/09/2021		
Act Notarial nr. Contract de ipoteca imobiliara aut.nr.1788, din 16/09/2021 emis de Draghici Nicoleta;		
C1	Intabulare, drept de IPOTECA, Valoare:1426963 RONSi celelalte obligatii de plata aferente creditului, dobandit prin Conventie, cota actuala 1/1	A1
	1) **LIBRA INTERNET BANK SA**, CIF:8119644	

Neutilizabil în circuitul civil

Anexa Nr. 1 La Partea I

Teren

Nr cadastral	Suprafaţa (mp)*	Observaţii / Referinţe
20295	Din acte: 10.000 Masurata: 9.780	

* Suprafaţa este determinată in planul de proiecţie Stereo 70.

DETALII LINIARE IMOBIL

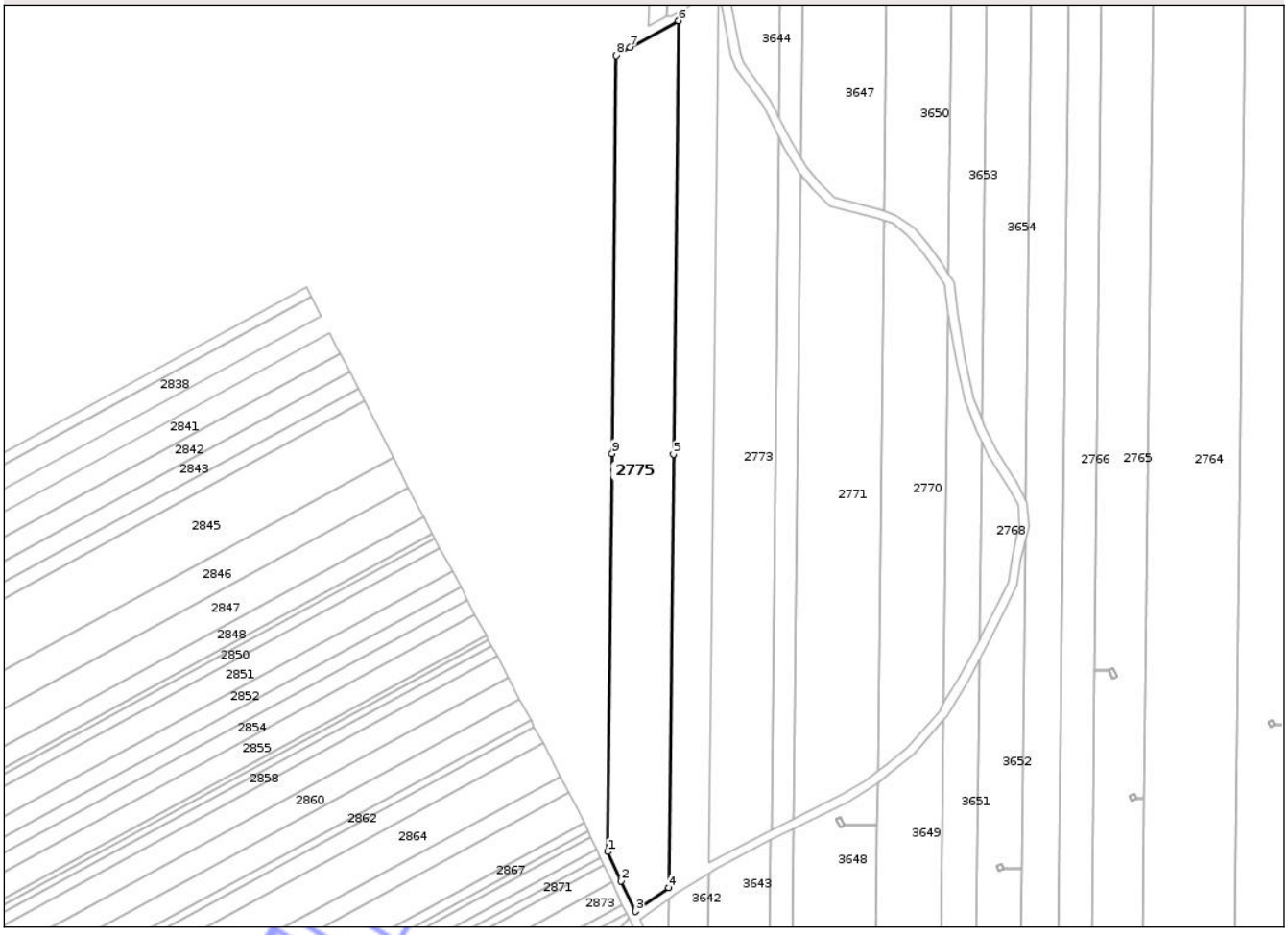

Date referitoare la teren

Crt	Categorie folosinţă	Intra vilan	Suprafaţa (mp)	Tarla	Parcelă	Nr. topo	Observaţii / Referinţe
1	arabil	NU	9.780	2/2	33	-	IDENTIC CU TARLA 2; DIFERENȚA DE SUPRAFAȚĂ SE REGĂSEȘTE LA ID 3641

Lungime Segmente

1) Valorile lungimilor segmentelor sunt obţinute din proiecţie în plan.

Punct început	X / Y	Punct sfârşit	X / Y	Lungime segment (** (m)
1	501.031,461 293.964,555	2	501.037,351 293.952,03	13.841
2	501.037,351 293.952,03	3	501.043,561 293.938,824	14.593
3	501.043,561 293.938,824	4	501.057,771 293.949,067	17.517
4	501.057,771 293.949,067	5	501.059,88 294.135,997	186.942

Document care conține date cu caracter personal, protejat de prevederile Regulamentului (UE) nr. 679/2016 și Legii 190/2018

Punct început	X / Y	Punct sfârşit	X / Y	Lungime segment (** (m)
5	501.059,88 294.135,997	6	501.062,018 294.322,927	186.942
6	501.062,018 294.322,927	7	501.041,213 294.311,4	23.785
7	501.041,213 294.311,4	8	501.035,166 294.308,05	6.913
8	501.035,166 294.308,05	9	501.033,295 294.136,305	171.755
9	501.033,295 294.136,305	1	501.031,461 293.964,555	171.76

**** Lungimile segmentelor sunt determinate în planul de proiecţie Stereo 70 şi sunt rotunjite la 1 milimetru.**
***** Distanţa dintre puncte este formată din segmente cumulate ce sunt mai mici decât valoarea 1 milimetru.**

Neutilizabil in circuitul civil

DATE DESPRE IMOBILUL NR. 2776

Oficiul de Cadastru şi Publicitate Imobiliară TELEORMAN
Biroul de Cadastru şi Publicitate Imobiliară Alexandria

A. Partea I. Descrierea imobilului

Nr. CF vechi:155
Nr. cadastral vechi:215

TEREN Extravilan

Adresa: Jud. Teleorman

Nr. Crt	Nr cadastral Nr. topografic	Suprafaţa* (mp)	Observaţii / Referinţe
A1	20306	12.900	Sector cadastral:6 Teren neimprejmuit;

B. Partea II. Proprietari şi acte

Inscrieri privitoare la dreptul de proprietate şi alte drepturi reale		Referinţe
/		
Hotarare Judecatoreasca nr. 1761, din 03/12/2007 emis de JUDECATORIA ROSIORII DE VEDE;		
B2	Intabulare, drept de PROPRIETATE cu titlu de cumpărare, bun propriu, dobandit prin Hotarare Judecatoreasca, cota actuala 1/1	A1
	1) **MAAZ MOHAMED MOUKHLES**	

C. Partea III. SARCINI

Inscrieri privind dezmembramintele dreptului de proprietate, drepturi reale de garanţie şi sarcini		Referinţe
14496 / 23/11/2005		
Hotarare Judecatoreasca nr. 1214, din 03/05/2000 emis de JUDECATORIA ROSIORII DE VEDE;		
C1	sulta pentru suma de 20.000 lei in favoarea	A1
	1) **NEGREANU JOITA**, LIPSĂ CNP	
	OBSERVATII: (provenita din conversia CF 155)	
C2	sulta pentru suma de 280.000 lei in favoarea	A1
	1) **ALBOIU IULIANA**, LIPSĂ CNP	
	OBSERVATII: (provenita din conversia CF 155)	

Neutilizabil în circuitul civil

Anexa Nr. 1 La Partea I

Teren

Nr cadastral	Suprafaţa (mp)*	Observaţii / Referinţe
20306	12.900	

* Suprafaţa este determinată in planul de proiecţie Stereo 70.

DETALII LINIARE IMOBIL

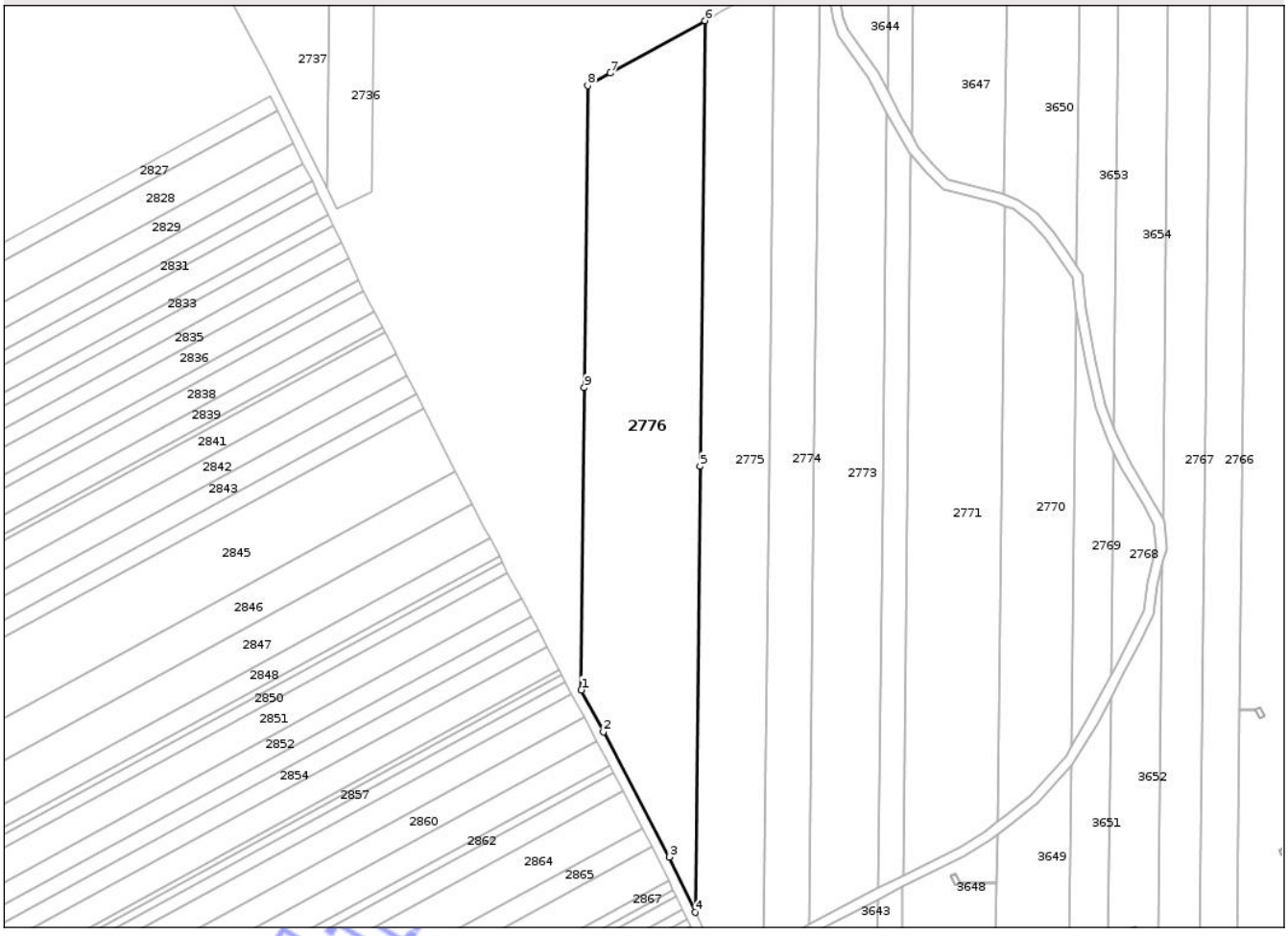

Date referitoare la teren

Crt	Categorie folosinţă	Intra vilan	Suprafaţa (mp)	Tarla	Parcelă	Nr. topo	Observaţii / Referinţe
1	arabil	NU	12.900	2/2	34	-	IDENTIC CU TARLA 2

Lungime Segmente
1) Valorile lungimilor segmentelor sunt obţinute din proiecţie în plan.

Punct început	X / Y	Punct sfârşit	X / Y	Lungime segment (** (m)
1	500.987,479 294.050,246	2	500.996,003 294.034,068	18.286
2	500.996,003 294.034,068	3	501.021,425 293.985,895	54.469
3	501.021,425 293.985,895	4	501.031,461 293.964,555	23.582
4	501.031,461 293.964,555	5	501.033,295 294.136,305	171.76
5	501.033,295 294.136,305	6	501.035,166 294.308,05	171.755

Document care conţine date cu caracter personal, protejat de prevederile Regulamentului (UE) nr. 679/2016 şi Legii 190/2018

Punct început	X / Y	Punct sfârşit	X / Y	Lungime segment (** (m)
6	501.035,166 294.308,05	7	500.998,73 294.287,863	41.654
7	500.998,73 294.287,863	8	500.989,99 294.283,021	9.992
8	500.989,99 294.283,021	9	500.988,706 294.166,646	116.382
9	500.988,706 294.166,646	1	500.987,479 294.050,246	116.406

**** Lungimile segmentelor sunt determinate în planul de proiecţie Stereo 70 şi sunt rotunjite la 1 milimetru.**
***** Distanţa dintre puncte este formată din segmente cumulate ce sunt mai mici decât valoarea 1 milimetru.**

Neutilizabil in circuitul civil

DATE DESPRE IMOBILUL NR. 2240

Oficiul de Cadastru şi Publicitate Imobiliară TELEORMAN
Biroul de Cadastru şi Publicitate Imobiliară Alexandria

A. Partea I. Descrierea imobilului

TEREN Extravilan

Adresa: Jud. Teleorman

Nr. Crt	Nr cadastral Nr. topografic	Suprafaţa* (mp)	Observaţii / Referinţe
A1		2.500	Sector cadastral:28 Teren neimprejmuit;

B. Partea II. Proprietari şi acte

Inscrieri privitoare la dreptul de proprietate şi alte drepturi reale		Referinţe
/		
Act Notarial nr. 391, din 27/10/1997 emis de BNP BARBU MARIA (TITLUL DE PROPRIETATE NR. 3400371 DIN DATA DE 19.07.1995 EMIS DE CJPSDDPAT TELEORMAN;CERTIFICAT DE DECES NR. 500865 DIN DATA DE 10.08.2007 ELIBERAT DE PRIMĂRIA DRĂGĂNEŞTI DE VEDE);		
B1	Intabulare, drept de PROPRIETATE cu titlu de moştenire, bun propriu, dobandit prin Succesiune, cota actuala 1/2	A1
	1) **GIAMBAŞU CHIVU**	
B2	Intabulare, drept de PROPRIETATE cu titlu de moştenire, bun propriu, dobandit prin Succesiune, cota actuala 1/2	A1
	1) **GIAMBAŞU MARIA**, DECEDATĂ DEFUNCT:Da	

C. Partea III. SARCINI .

Inscrieri privind dezmembramintele dreptului de proprietate, drepturi reale de garanţie şi sarcini	Referinţe
NU SUNT	

Neutilizabil în circuitul civil

Anexa Nr. 1 La Partea I

Teren

Nr cadastral	Suprafaţa (mp)*	Observaţii / Referinţe
	2.500	

* Suprafaţa este determinată in planul de proiecţie Stereo 70.

DETALII LINIARE IMOBIL

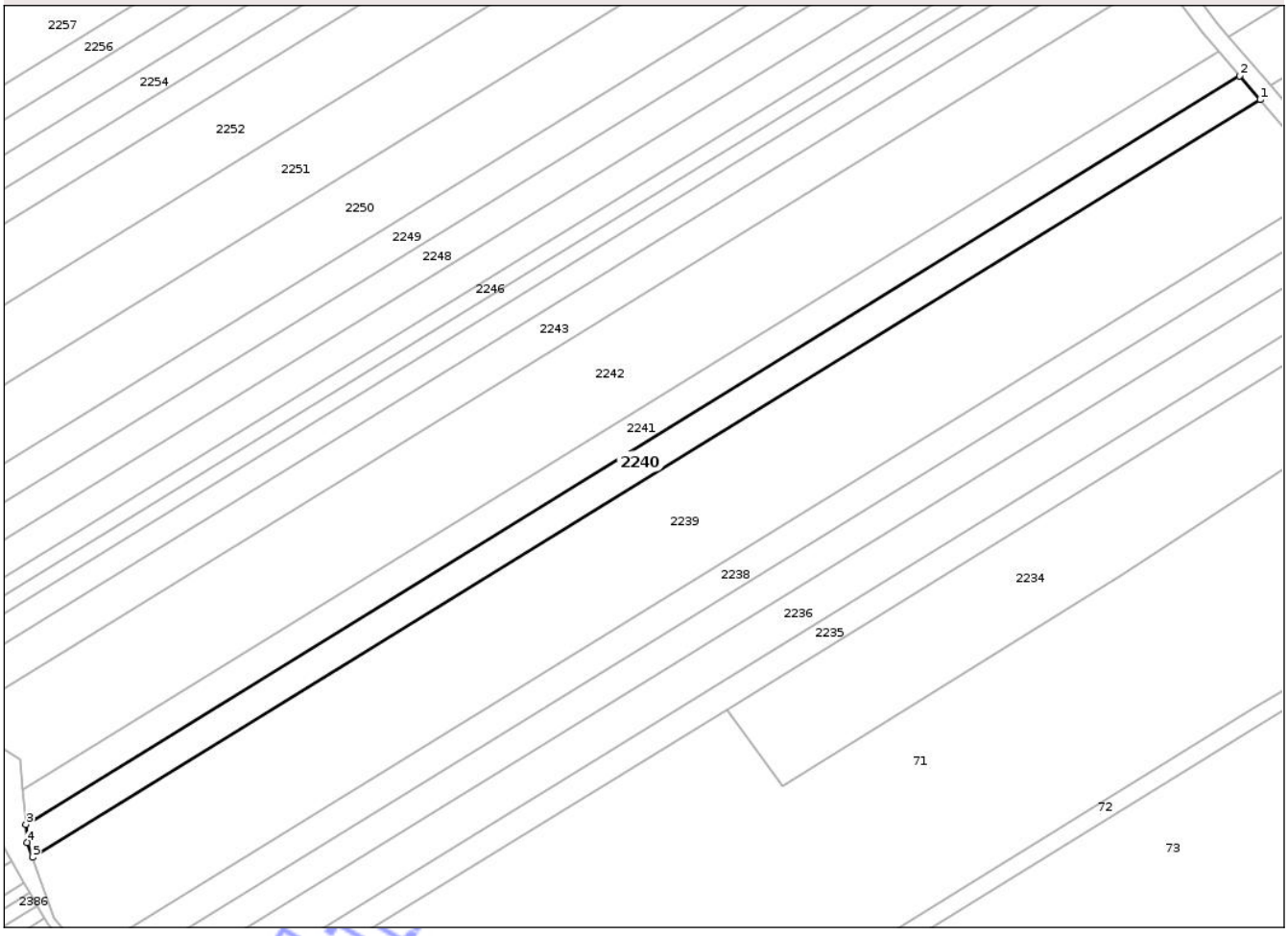

Date referitoare la teren

Crt	Categorie folosinţă	Intra vilan	Suprafaţa (mp)	Tarla	Parcelă	Nr. topo	Observaţii / Referinţe
1	arabil	NU	2.500	17	6	-	

Lungime Segmente
1) Valorile lungimilor segmentelor sunt obţinute din proiecţie în plan.

Punct început	X / Y	Punct sfârşit	X / Y	Lungime segment (** (m)
1	504.266,018 291.448,489	2	504.261,111 291.454,134	7.48
2	504.261,111 291.454,134	3	503.974,61 291.277,585	336.53
3	503.974,61 291.277,585	4	503.974,949 291.273,401	4.198
4	503.974,949 291.273,401	5	503.976,196 291.269,894	3.722
5	503.976,196 291.269,894	1	504.266,018 291.448,489	340.431

Document care conţine date cu caracter personal, protejat de prevederile Regulamentului (UE) nr. 679/2016 şi Legii 190/2018

**** Lungimile segmentelor sunt determinate în planul de proiecţie Stereo 70 şi sunt rotunjite la 1 milimetru.**
***** Distanţa dintre puncte este formată din segmente cumulate ce sunt mai mici decât valoarea 1 milimetru.**

Neutilizabil in circuitul civil

DATE DESPRE IMOBILUL NR. 2236

Oficiul de Cadastru şi Publicitate Imobiliară TELEORMAN
Biroul de Cadastru şi Publicitate Imobiliară Alexandria

A. Partea I. Descrierea imobilului

TEREN Extravilan

Adresa: Jud. Teleorman

Nr. Crt	Nr cadastral Nr. topografic	Suprafaţa* (mp)	Observaţii / Referinţe
A1		3.317	Sector cadastral:28 Teren neimprejmuit;

B. Partea II. Proprietari şi acte

Inscrieri privitoare la dreptul de proprietate şi alte drepturi reale		Referinţe
/		
Act Notarial nr. 542, din 26/10/1994 emis de NOTARIATUL DE STAT LOCAL ROSIORII DE VEDE (TITLUL DE PROPRIETATE NR. 3400699 DIN DATA DE 03.05.2007 EMIS DE CJPSDDPAT TELEORMAN);		
B1	Intabulare, drept de PROPRIETATE cu titlu de moștenire, bun propriu, dobandit prin Succesiune, cota actuala 1/1	A1
	1) **OPRIȚA MARIA**	

C. Partea III. SARCINI .

Inscrieri privind dezmembramintele dreptului de proprietate, drepturi reale de garanţie şi sarcini	Referinţe
NU SUNT	

Neutilizabil în circuitul civil

Anexa Nr. 1 La Partea I

Teren

Nr cadastral	Suprafaţa (mp)*	Observaţii / Referinţe
	3.317	

* Suprafaţa este determinată in planul de proiecţie Stereo 70.

DETALII LINIARE IMOBIL

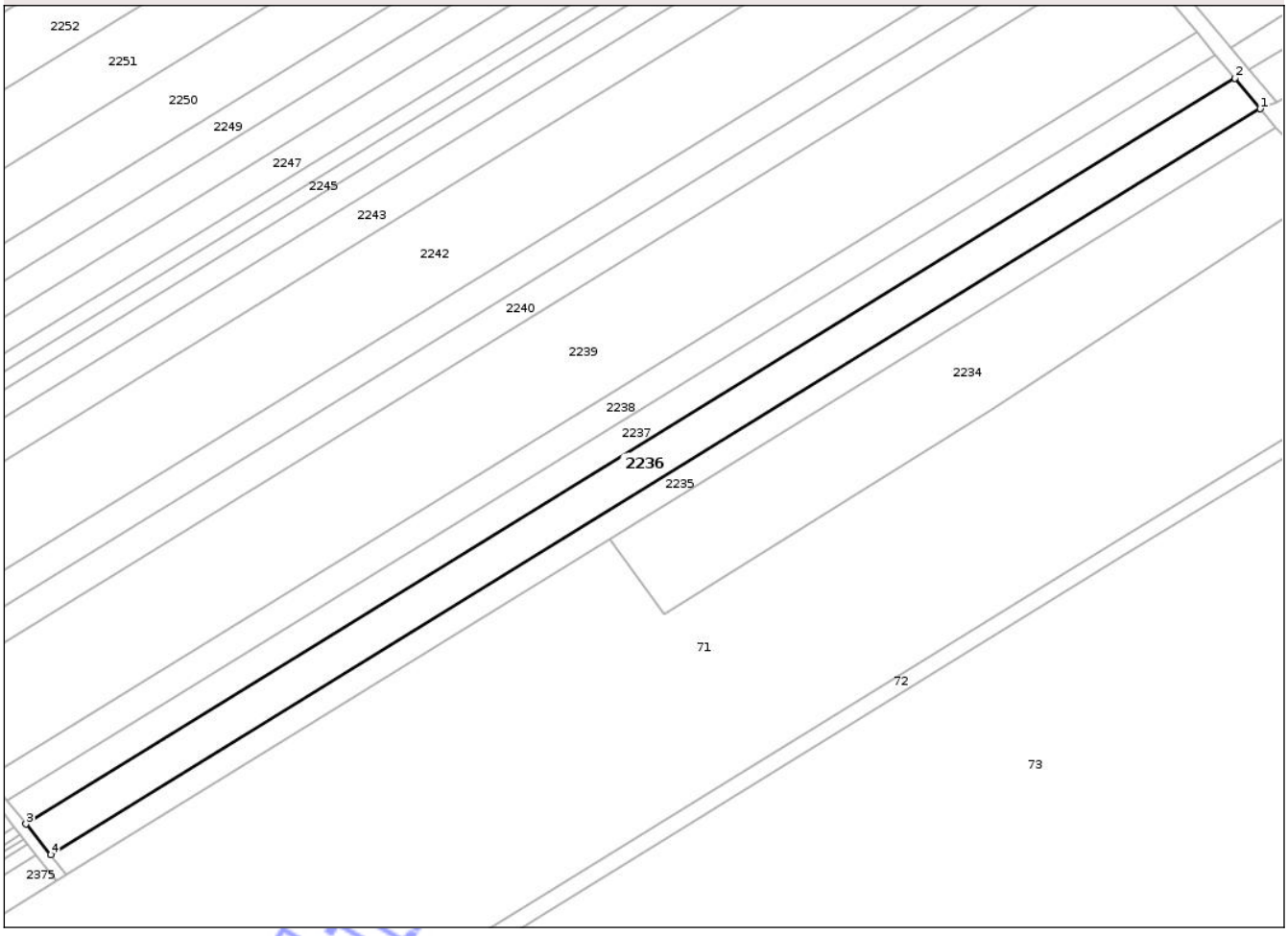

Date referitoare la teren

Crt	Categorie folosinţă	Intra vilan	Suprafaţa (mp)	Tarla	Parcelă	Nr. topo	Observaţii / Referinţe
1	arabil	NU	3.317	17	2	-	IDENTIC CU PARCELA 65

Lungime Segmente

1) Valorile lungimilor segmentelor sunt obţinute din proiecţie în plan.

Punct început	X / Y	Punct sfârşit	X / Y	Lungime segment (** (m)
1	504.298,629 291.409,665	2	504.292,437 291.417,102	9.677
2	504.292,437 291.417,102	3	503.997,699 291.235,477	346.205
3	503.997,699 291.235,477	4	504.003,814 291.227,993	9.665
4	504.003,814 291.227,993	1	504.298,629 291.409,665	346.296

**** Lungimile segmentelor sunt determinate în planul de proiecţie Stereo 70 şi sunt rotunjite la 1 milimetru.**

Document care conţine date cu caracter personal, protejat de prevederile Regulamentului (UE) nr. 679/2016 şi Legii 190/2018

***** Distanţa dintre puncte este formată din segmente cumulate ce sunt mai mici decât valoarea 1 milimetru.**

Neutilizabil in circuitul civil

DATE DESPRE IMOBILUL NR. 2237

Oficiul de Cadastru şi Publicitate Imobiliară TELEORMAN
Biroul de Cadastru şi Publicitate Imobiliară Alexandria

A. Partea I. Descrierea imobilului

TEREN Extravilan

Adresa: Jud. Teleorman

Nr. Crt	Nr cadastral Nr. topografic	Suprafaţa* (mp)	Observaţii / Referinţe
A1		2.500	Sector cadastral:28 Teren neimprejmuit;

B. Partea II. Proprietari şi acte

Inscrieri privitoare la dreptul de proprietate şi alte drepturi reale		Referinţe
/		
Act Administrativ nr. 3400060, din 01/01/1991 emis de CJPSDDPAT TELEORMAN;		
B1	Intabulare, drept de PROPRIETATE, dobandit prin Reconstituire, cota actuala 1/1	A1
	1) **LAZĂR ALEXANDRA**, LIPSĂ CNP 2) **MATEI FLOAREA**, LIPSĂ CNP 3) **LISARU ILINCA**, LIPSĂ CNP	

C. Partea III. SARCINI .

Inscrieri privind dezmembramintele dreptului de proprietate, drepturi reale de garanţie şi sarcini	Referinţe
NU SUNT	

Neutilizabil în circuitul civil

Anexa Nr. 1 La Partea I

Teren

Nr cadastral	Suprafaţa (mp)*	Observaţii / Referinţe
	2.500	

* Suprafaţa este determinată in planul de proiecţie Stereo 70.

DETALII LINIARE IMOBIL

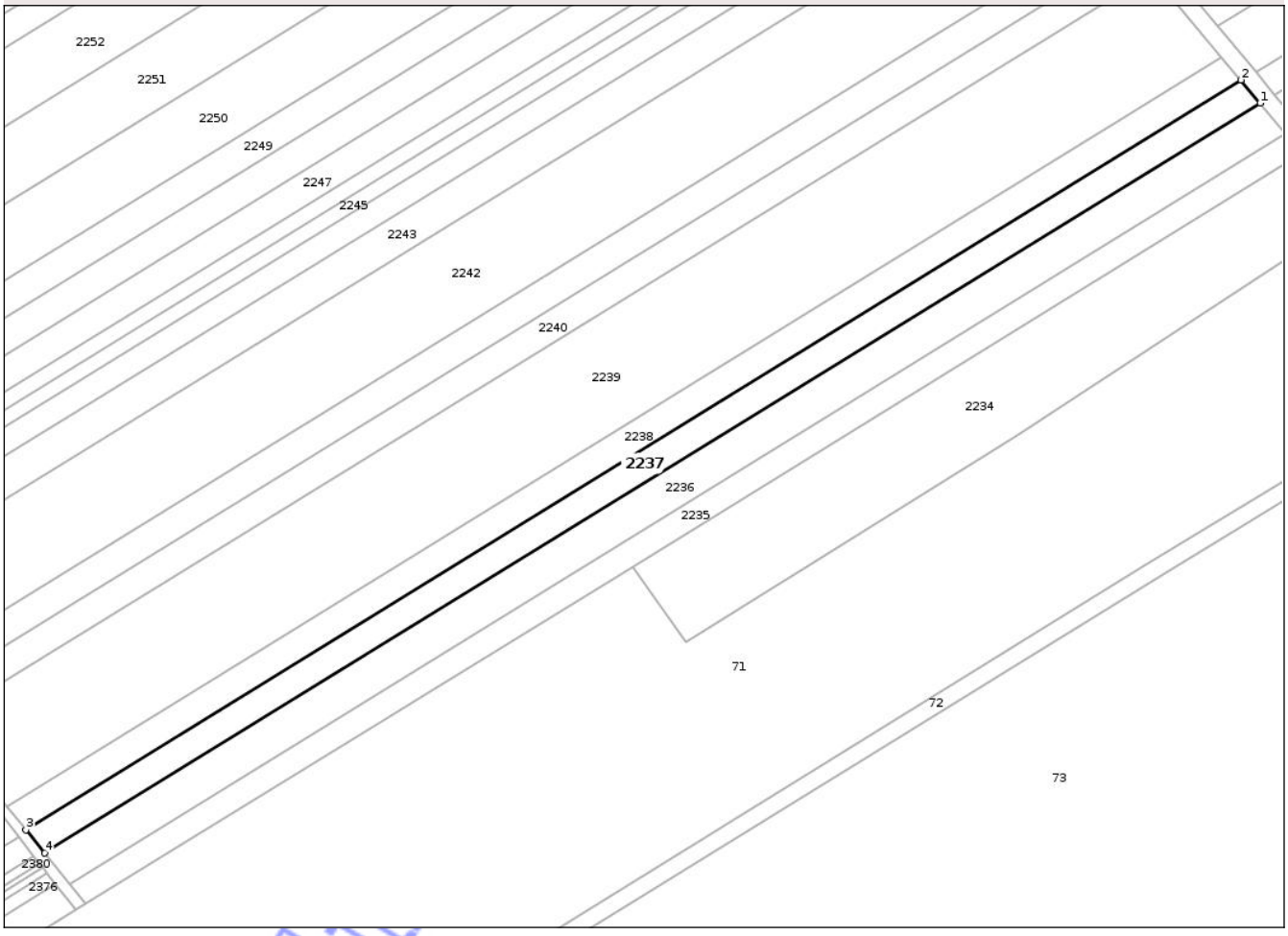

Date referitoare la teren

Crt	Categorie folosinţă	Intra vilan	Suprafaţa (mp)	Tarla	Parcelă	Nr. topo	Observaţii / Referinţe
1	arabil	NU	2.500	17	3	-	

Lungime Segmente

1) Valorile lungimilor segmentelor sunt obţinute din proiecţie în plan.

Punct început	X / Y	Punct sfârşit	X / Y	Lungime segment (** (m)
1	504.292,437 291.417,102	2	504.287,77 291.422,709	7.295
2	504.287,77 291.422,709	3	503.993,089 291.241,12	346.138
3	503.993,089 291.241,12	4	503.997,699 291.235,477	7.287
4	503.997,699 291.235,477	1	504.292,437 291.417,102	346.205

**** Lungimile segmentelor sunt determinate în planul de proiecţie Stereo 70 şi sunt rotunjite la 1 milimetru.**

Document care conţine date cu caracter personal, protejat de prevederile Regulamentului (UE) nr. 679/2016 şi Legii 190/2018

***** Distanţa dintre puncte este formată din segmente cumulate ce sunt mai mici decât valoarea 1 milimetru.**

Neutilizabil in circuitul civil

DATE DESPRE IMOBILUL NR. 2239

Oficiul de Cadastru şi Publicitate Imobiliară TELEORMAN
Biroul de Cadastru şi Publicitate Imobiliară Alexandria

A. Partea I. Descrierea imobilului

TEREN Extravilan

Adresa: Jud. Teleorman

Nr. Crt	Nr cadastral Nr. topografic	Suprafaţa* (mp)	Observaţii / Referinţe
A1		9.002	Sector cadastral:28 Teren neimprejmuit;

B. Partea II. Proprietari şi acte

Inscrieri privitoare la dreptul de proprietate şi alte drepturi reale		Referinţe
/		
Act Administrativ nr. 3400654, din 17/11/2003 emis de CJPSDDPAT TELEORMAN;		
B1	Intabulare, drept de PROPRIETATE, dobandit prin Reconstituire, cota actuala 1/1	A1
	1) **HAIMANA ALEXANDRA**, LIPSĂ CNP 2) **MINCA MARIA**, LIPSĂ CNP	

C. Partea III. SARCINI .

Inscrieri privind dezmembramintele dreptului de proprietate, drepturi reale de garanţie şi sarcini	Referinţe
NU SUNT	

Neutilizabil în circuitul civil

Anexa Nr. 1 La Partea I

Teren

Nr cadastral	Suprafaţa (mp)*	Observaţii / Referinţe
	9.002	

* Suprafaţa este determinată in planul de proiecţie Stereo 70.

DETALII LINIARE IMOBIL



Date referitoare la teren

Crt	Categorie folosinţă	Intra vilan	Suprafaţa (mp)	Tarla	Parcelă	Nr. topo	Observaţii / Referinţe
1	arabil	NU	9.002	17	5	-	IDENTIC CU PARCELA 70

Lungime Segmente
1) Valorile lungimilor segmentelor sunt obţinute din proiecţie în plan.

Punct început	X / Y	Punct sfârşit	X / Y	Lungime segment (** (m)
1	504.283,101 291.428,317	2	504.272,857 291.440,622	16.011
2	504.272,857 291.440,622	3	504.266,018 291.448,489	10.424
3	504.266,018 291.448,489	4	503.976,196 291.269,894	340.431
4	503.976,196 291.269,894	5	503.981,299 291.255,55	15.225
5	503.981,299 291.255,55	6	503.988,478 291.246,763	11.347

Document care conţine date cu caracter personal, protejat de prevederile Regulamentului (UE) nr. 679/2016 şi Legii 190/2018

Punct început	X / Y	Punct sfârşit	X / Y	Lungime segment (** (m)
6	503.988,478 291.246,763	1	504.283,101 291.428,317	346.07

** Lungimile segmentelor sunt determinate în planul de proiecţie Stereo 70 şi sunt rotunjite la 1 milimetru.
*** Distanţa dintre puncte este formată din segmente cumulate ce sunt mai mici decât valoarea 1 milimetru.

Neutilizabil in circuitul civil

DATE DESPRE IMOBILUL NR. 2241

Oficiul de Cadastru şi Publicitate Imobiliară TELEORMAN
Biroul de Cadastru şi Publicitate Imobiliară Alexandria

A. Partea I. Descrierea imobilului

TEREN Extravilan

Adresa: Jud. Teleorman

Nr. Crt	Nr cadastral Nr. topografic	Suprafaţa* (mp)	Observaţii / Referinţe
A1		2.500	Sector cadastral:28 Teren neimprejmuit;

B. Partea II. Proprietari şi acte

Inscrieri privitoare la dreptul de proprietate şi alte drepturi reale		Referinţe
/		
Act Administrativ nr. 1396, din 06/04/1992 emis de PRIMĂRIA COMUNEI DRĂGĂNEȘTI DE VEDE (HOTĂRÂREA NR.361 DIN DATA DE 28.08.1991 EMISĂ DE PREFECTURA JUDEȚULUI TELEORMAN);		
B1	Inscrierea provizorie, drept de PROPRIETATE, dobandit prin Lege, cota actuala 1/1	A1
	1) **BABOI D FLOREA**, LIPSĂ CNP	

C. Partea III. SARCINI .

Inscrieri privind dezmembramintele dreptului de proprietate, drepturi reale de garanţie şi sarcini	Referinţe
NU SUNT	

Neutilizabil în circuitul civil

Anexa Nr. 1 La Partea I

Teren

Nr cadastral	Suprafaţa (mp)*	Observaţii / Referinţe
	2.500	

* Suprafaţa este determinată in planul de proiecţie Stereo 70.

DETALII LINIARE IMOBIL

Date referitoare la teren

Crt	Categorie folosinţă	Intra vilan	Suprafaţa (mp)	Tarla	Parcelă	Nr. topo	Observaţii / Referinţe
1	arabil	NU	2.500	17	7	-	IDENTIC CU PARCELA 72

Lungime Segmente

1) Valorile lungimilor segmentelor sunt obţinute din proiecţie în plan.

Punct început	X / Y	Punct sfârşit	X / Y	Lungime segment (** (m)
1	504.261,111 291.454,134	2	504.256,134 291.459,859	7.586
2	504.256,134 291.459,859	3	503.973,93 291.285,959	331.482
3	503.973,93 291.285,959	4	503.974,61 291.277,585	8.402
4	503.974,61 291.277,585	1	504.261,111 291.454,134	336.53

**** Lungimile segmentelor sunt determinate în planul de proiecţie Stereo 70 şi sunt rotunjite la 1 milimetru.**

Document care conţine date cu caracter personal, protejat de prevederile Regulamentului (UE) nr. 679/2016 şi Legii 190/2018

***** Distanţa dintre puncte este formată din segmente cumulate ce sunt mai mici decât valoarea 1 milimetru.**

Neutilizabil in circuitul civil

DATE DESPRE IMOBILUL NR. 2242

Oficiul de Cadastru şi Publicitate Imobiliară TELEORMAN
Biroul de Cadastru şi Publicitate Imobiliară Alexandria

A. Partea I. Descrierea imobilului

TEREN Extravilan

Adresa: Jud. Teleorman

Nr. Crt	Nr cadastral Nr. topografic	Suprafaţa* (mp)	Observaţii / Referinţe
A1		7.500	Sector cadastral:28 Teren neimprejmuit;

B. Partea II. Proprietari şi acte

Inscrieri privitoare la dreptul de proprietate şi alte drepturi reale		Referinţe
/		
Act Administrativ nr. 3400358, din 19/07/1995 emis de CJPSDDPAT TELEORMAN;		
B1	Intabulare, drept de PROPRIETATE, dobandit prin Reconstituire, cota actuala 1/1	A1
	1) **RĂŞICA I RADA**, LIPSĂ CNP	

C. Partea III. SARCINI .

Inscrieri privind dezmembramintele dreptului de proprietate, drepturi reale de garanţie şi sarcini	Referinţe
NU SUNT	

Neutilizabil în circuitul civil

Anexa Nr. 1 La Partea I

Teren

Nr cadastral	Suprafaţa (mp)*	Observaţii / Referinţe
	7.500	

* Suprafaţa este determinată in planul de proiecţie Stereo 70.

DETALII LINIARE IMOBIL

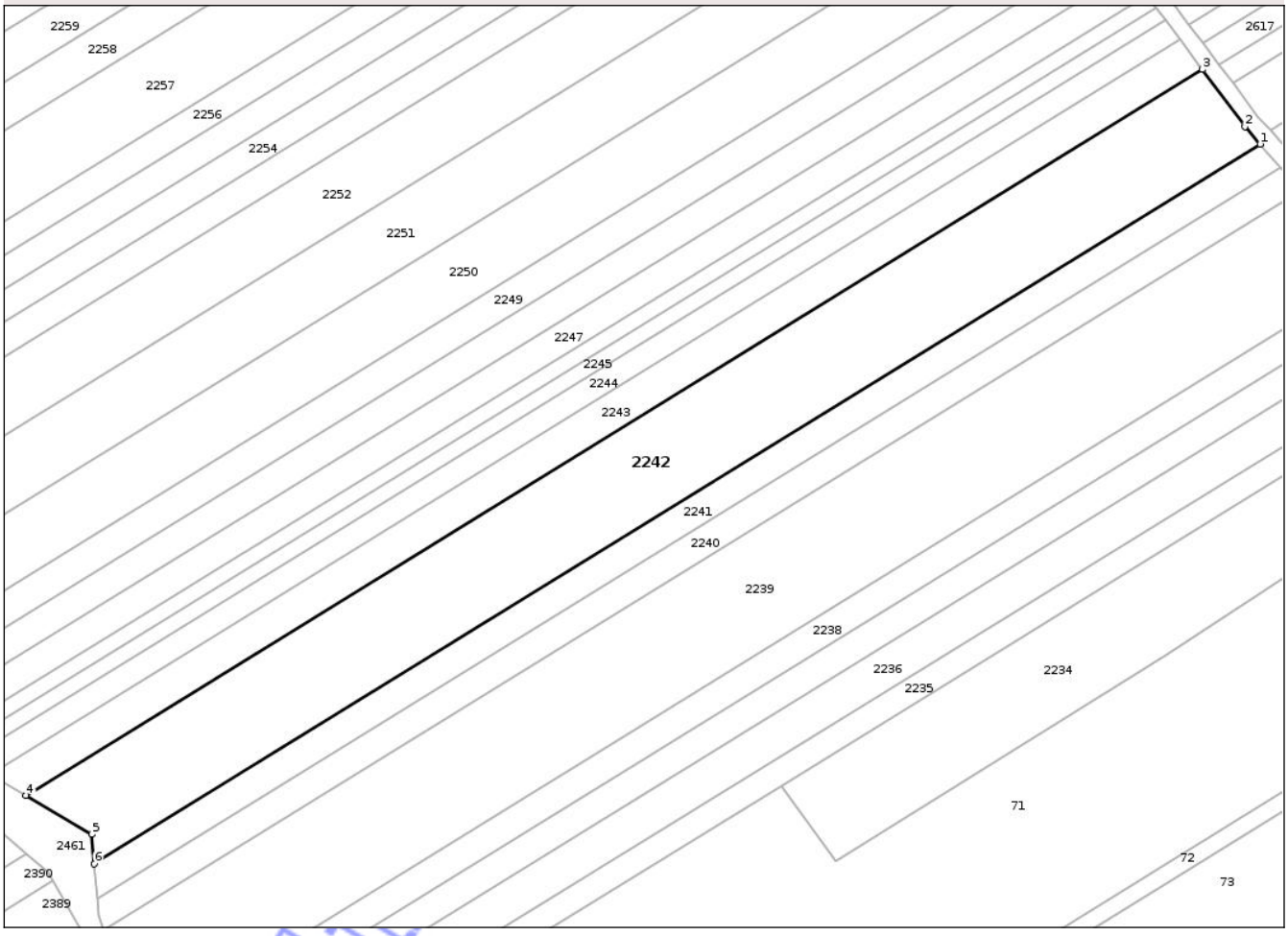

Date referitoare la teren

Crt	Categorie folosinţă	Intra vilan	Suprafaţa (mp)	Tarla	Parcelă	Nr. topo	Observaţii / Referinţe
1	arabil	NU	7.500	17	8	-	

Lungime Segmente
1) Valorile lungimilor segmentelor sunt obţinute din proiecţie în plan.

Punct început	X / Y	Punct sfârşit	X / Y	Lungime segment (** (m)
1	504.256,134 291.459,859	2	504.252,454 291.464,092	5.609
2	504.252,454 291.464,092	3	504.242,136 291.477,892	17.231
3	504.242,136 291.477,892	4	503.957,367 291.302,411	334.495
4	503.957,367 291.302,411	5	503.973,357 291.293,028	18.54
5	503.973,357 291.293,028	6	503.973,93 291.285,959	7.092

Document care conţine date cu caracter personal, protejat de prevederile Regulamentului (UE) nr. 679/2016 şi Legii 190/2018

Punct început	X / Y	Punct sfârşit	X / Y	Lungime segment (** (m)
6	503.973,93 291.285,959	1	504.256,134 291.459,859	331.482

** Lungimile segmentelor sunt determinate în planul de proiecţie Stereo 70 şi sunt rotunjite la 1 milimetru.
*** Distanţa dintre puncte este formată din segmente cumulate ce sunt mai mici decât valoarea 1 milimetru.

Neutilizabil in circuitul civil

DATE DESPRE IMOBILUL NR. 2243

Oficiul de Cadastru şi Publicitate Imobiliară TELEORMAN
Biroul de Cadastru şi Publicitate Imobiliară Alexandria

A. Partea I. Descrierea imobilului

TEREN Extravilan

Adresa: Jud. Teleorman

Nr. Crt	Nr cadastral Nr. topografic	Suprafaţa* (mp)	Observaţii / Referinţe
A1		3.000	Sector cadastral:28 Teren neimprejmuit;

B. Partea II. Proprietari şi acte

Inscrieri privitoare la dreptul de proprietate şi alte drepturi reale		Referinţe
/		
Act Administrativ nr. 3400002, din 01/01/1991 emis de CJPSDDPAT TELEORMAN (CERTIFICAT DE DECES NR. 267644 DIN DATA DE 08.10.2013 ELIBERAT DE PRIMĂRIA DRĂGĂNEȘTI DE VEDE; CERTIFICAT DE DECES NR. 563372 DIN DATA DE 20.03.2019 ELIBERAT DE PRIMĂRIA DRĂGĂNEȘTI DE VEDE);		
B1	Intabulare, drept de PROPRIETATE, dobandit prin Reconstituire, cota actuala 1/1	A1
	1) **UDREA I BARBU**, DECEDAT DEFUNCT:Da 2) **UDREA I ZAMFIR**, DECEDAT DEFUNCT:Da 3) **PENE I FLOAREA**	

C. Partea III. SARCINI .

Inscrieri privind dezmembramintele dreptului de proprietate, drepturi reale de garanţie şi sarcini	Referinţe
NU SUNT	

Neutilizabil în circuitul civil

Anexa Nr. 1 La Partea I

Teren

Nr cadastral	Suprafaţa (mp)*	Observaţii / Referinţe
	3.000	

* Suprafaţa este determinată in planul de proiecţie Stereo 70.

DETALII LINIARE IMOBIL

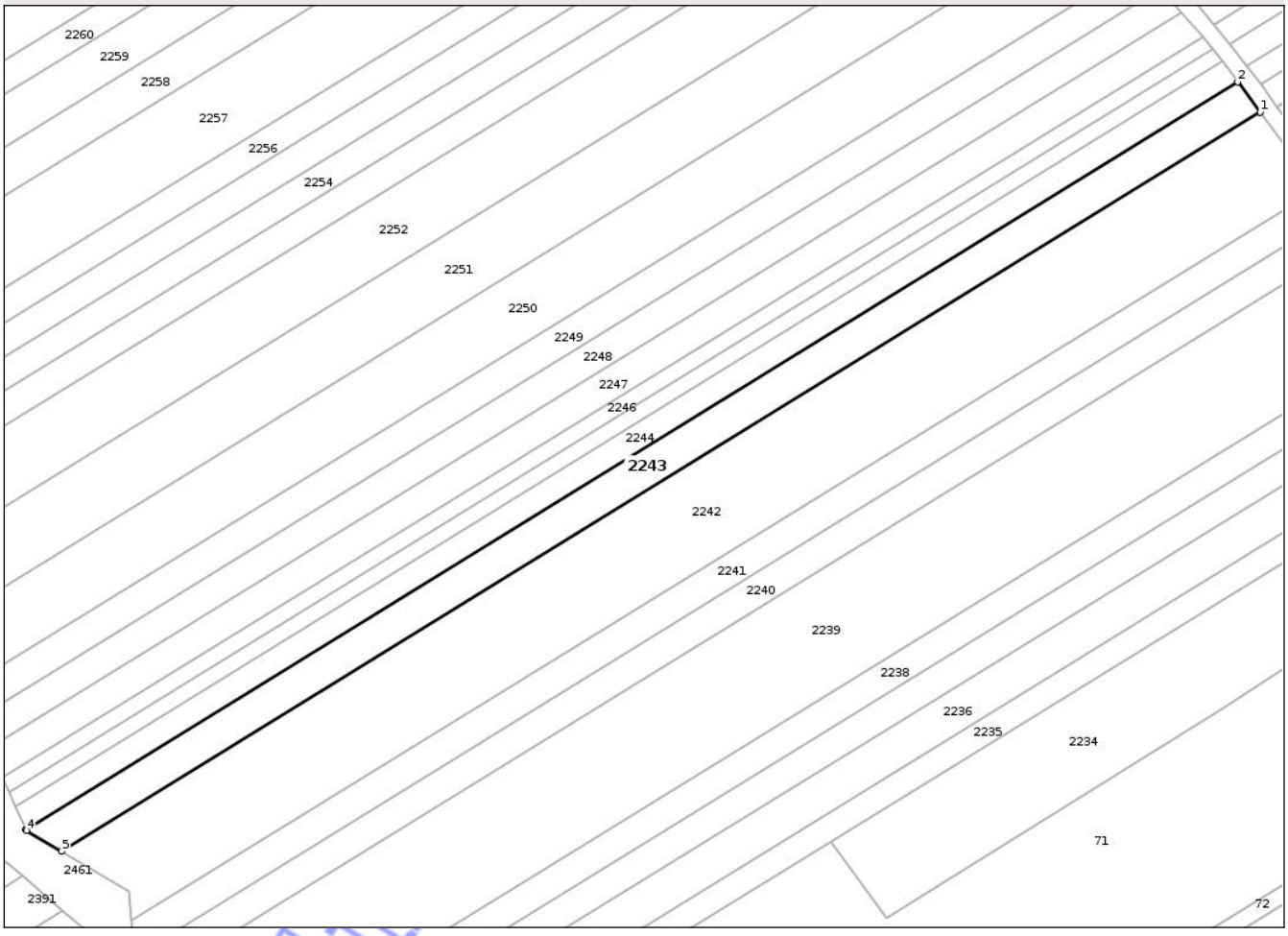

Date referitoare la teren

Crt	Categorie folosinţă	Intra vilan	Suprafaţa (mp)	Tarla	Parcelă	Nr. topo	Observaţii / Referinţe
1	arabil	NU	3.000	17	9	-	

Lungime Segmente
1) Valorile lungimilor segmentelor sunt obţinute din proiecţie în plan.

Punct început	X / Y	Punct sfârşit	X / Y	Lungime segment (** (m)
1	504.242,136 291.477,892	2	504.236,775 291.485,062	8.953
2	504.236,775 291.485,062	3	503.948,826 291.307,621	338.231
3	503.948,826 291.307,621	4	503.948,948 291.307,351	0.296
4	503.948,948 291.307,351	5	503.957,367 291.302,411	9.761
5	503.957,367 291.302,411	1	504.242,136 291.477,892	334.495

Document care conţine date cu caracter personal, protejat de prevederile Regulamentului (UE) nr. 679/2016 şi Legii 190/2018

**** Lungimile segmentelor sunt determinate în planul de proiecţie Stereo 70 şi sunt rotunjite la 1 milimetru.**
***** Distanţa dintre puncte este formată din segmente cumulate ce sunt mai mici decât valoarea 1 milimetru.**

Neutilizabil in circuitul civil

DATE DESPRE IMOBILUL NR. 2244

Oficiul de Cadastru şi Publicitate Imobiliară TELEORMAN
Biroul de Cadastru şi Publicitate Imobiliară Alexandria

A. Partea I. Descrierea imobilului

TEREN Extravilan

Adresa: Jud. Teleorman

Nr. Crt	Nr cadastral Nr. topografic	Suprafaţa* (mp)	Observaţii / Referinţe
A1		2.000	Sector cadastral:28 Teren neimprejmuit;

B. Partea II. Proprietari şi acte

Inscrieri privitoare la dreptul de proprietate şi alte drepturi reale		Referinţe
/		
Act Administrativ nr. 1396, din 06/04/1992 emis de PRIMĂRIA COMUNEI DRĂGĂNEȘTI DE VEDE (HOTĂRÂREA NR.361 DIN DATA DE 28.08.1991 EMISĂ DE PREFECTURA JUDEȚULUI TELEORMAN);		
B1	Inscrierea provizorie, drept de PROPRIETATE, dobandit prin Lege, cota actuala 1/1	A1
	1) **BABOI D FLOREA**, LIPSĂ CNP	

C. Partea III. SARCINI .

Inscrieri privind dezmembramintele dreptului de proprietate, drepturi reale de garanţie şi sarcini	Referinţe
NU SUNT	

Neutilizabil în circuitul civil

Anexa Nr. 1 La Partea I

Teren

Nr cadastral	Suprafaţa (mp)*	Observaţii / Referinţe
	2.000	

* Suprafaţa este determinată in planul de proiecţie Stereo 70.

DETALII LINIARE IMOBIL

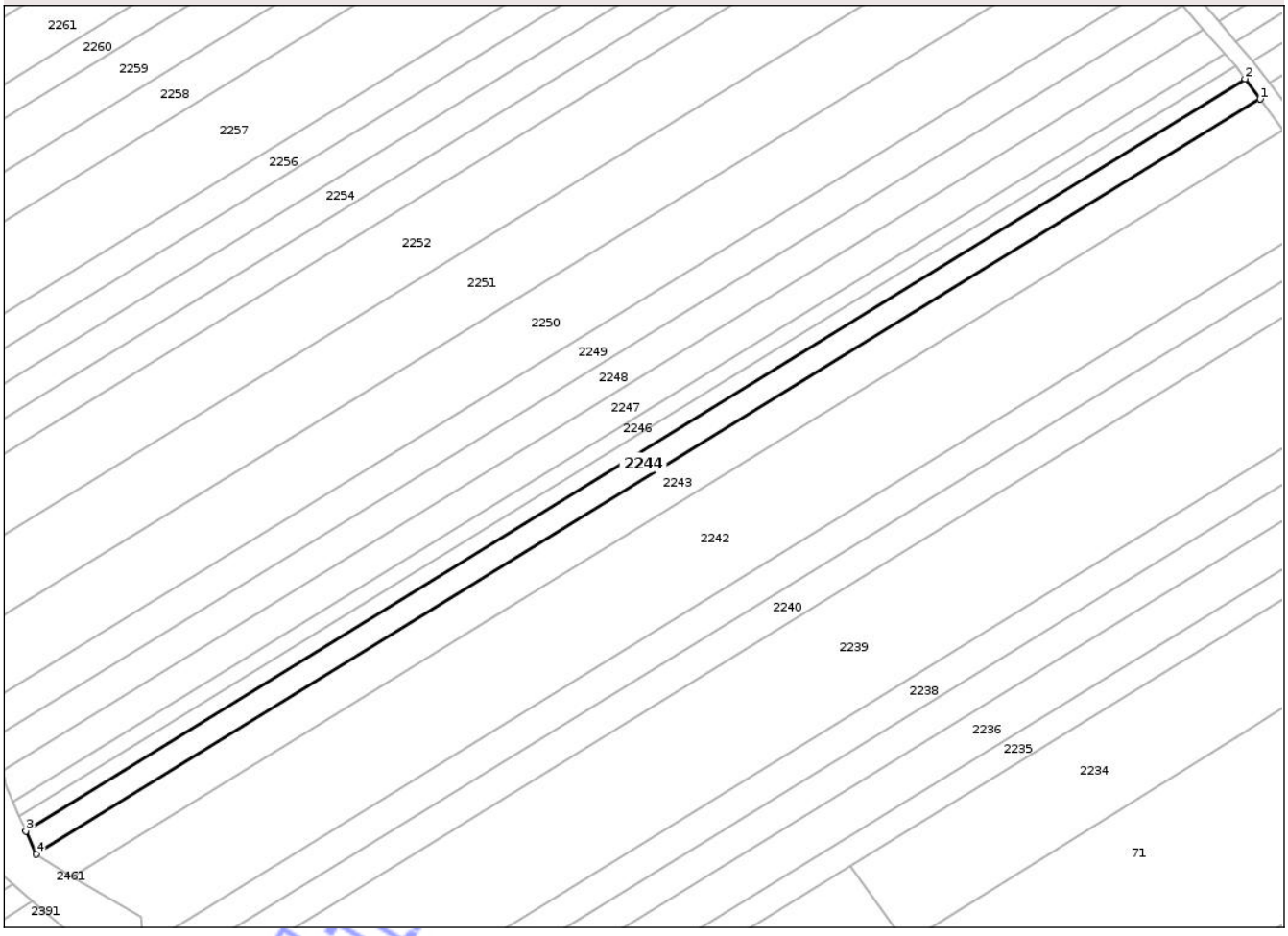

Date referitoare la teren

Crt	Categorie folosinţă	Intra vilan	Suprafaţa (mp)	Tarla	Parcelă	Nr. topo	Observaţii / Referinţe
1	arabil	NU	2.000	17	10	-	IDENTIC CU PARCELA 76

Lungime Segmente

1) Valorile lungimilor segmentelor sunt obţinute din proiecţie în plan.

Punct început	X / Y	Punct sfârşit	X / Y	Lungime segment (** (m)
1	504.236,775 291.485,062	2	504.233,213 291.489,826	5.948
2	504.233,213 291.489,826	3	503.946,367 291.313,064	336.935
3	503.946,367 291.313,064	4	503.948,826 291.307,621	5.973
4	503.948,826 291.307,621	1	504.236,775 291.485,062	338.231

**** Lungimile segmentelor sunt determinate în planul de proiecţie Stereo 70 şi sunt rotunjite la 1 milimetru.**

Document care conţine date cu caracter personal, protejat de prevederile Regulamentului (UE) nr. 679/2016 şi Legii 190/2018

***** Distanţa dintre puncte este formată din segmente cumulate ce sunt mai mici decât valoarea 1 milimetru.**

Neutilizabil in circuitul civil

DATE DESPRE IMOBILUL NR. 2245

Oficiul de Cadastru şi Publicitate Imobiliară TELEORMAN
Biroul de Cadastru şi Publicitate Imobiliară Alexandria

A. Partea I. Descrierea imobilului

TEREN Extravilan

Adresa: Jud. Teleorman

Nr. Crt	Nr cadastral Nr. topografic	Suprafaţa* (mp)	Observaţii / Referinţe
A1		1.250	Sector cadastral:28 Teren neimprejmuit;

B. Partea II. Proprietari şi acte

Inscrieri privitoare la dreptul de proprietate şi alte drepturi reale		Referinţe
/		
Hotarare Judecatoreasca nr. 188, din 16/02/2021 emis de JUDECĂTORIA ROȘIORII DE VEDE JUDETUL TELEORMAN (TITLUL DE PROPRIETATE NR. 3400333 DIN DATA DE 10.05.1995 EMIS DE CJPSDDPAT TELEORMAN);		
B1	Intabulare, drept de PROPRIETATE cu titlu de partaj, bun propriu, dobandit prin Hotarare Judecatoreasca, cota actuala 1/1	A1
	1) **CROITORU ANGHEL**, LIPSĂ CNP	

C. Partea III. SARCINI .

Inscrieri privind dezmembramintele dreptului de proprietate, drepturi reale de garanţie şi sarcini	Referinţe
NU SUNT	

Neutilizabil în circuitul civil

Anexa Nr. 1 La Partea I

Teren

Nr cadastral	Suprafaţa (mp)*	Observaţii / Referinţe
	1.250	

* Suprafaţa este determinată in planul de proiecţie Stereo 70.

DETALII LINIARE IMOBIL

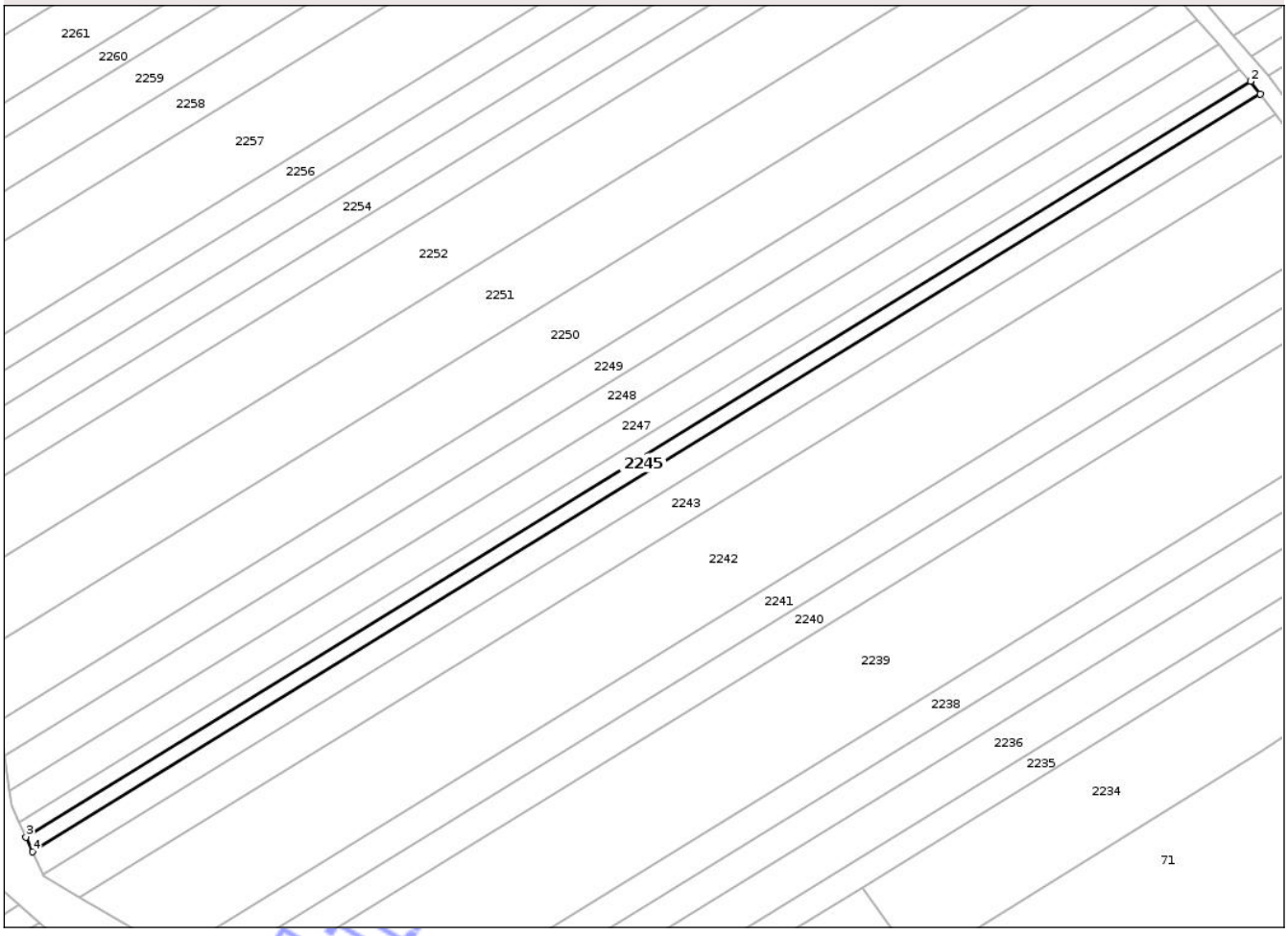

Date referitoare la teren

Crt	Categorie folosinţă	Intra vilan	Suprafaţa (mp)	Tarla	Parcelă	Nr. topo	Observaţii / Referinţe
1	arabil	NU	1.250	17	11	-	

Lungime Segmente

1) Valorile lungimilor segmentelor sunt obţinute din proiecţie în plan.

Punct început	X / Y	Punct sfârşit	X / Y	Lungime segment (** (m)
1	504.233,213 291.489,826	2	504.230,909 291.492,769	3.738
2	504.230,909 291.492,769	3	503.944,825 291.316,478	336.04
3	503.944,825 291.316,478	4	503.946,367 291.313,064	3.746
4	503.946,367 291.313,064	1	504.233,213 291.489,826	336.935

**** Lungimile segmentelor sunt determinate în planul de proiecţie Stereo 70 şi sunt rotunjite la 1 milimetru.**

Document care conţine date cu caracter personal, protejat de prevederile Regulamentului (UE) nr. 679/2016 şi Legii 190/2018

***** Distanţa dintre puncte este formată din segmente cumulate ce sunt mai mici decât valoarea 1 milimetru.**

Neutilizabil in circuitul civil

DATE DESPRE IMOBILUL NR. 2246

Oficiul de Cadastru şi Publicitate Imobiliară TELEORMAN
Biroul de Cadastru şi Publicitate Imobiliară Alexandria

A. Partea I. Descrierea imobilului

TEREN Extravilan

Adresa: Jud. Teleorman

Nr. Crt	Nr cadastral Nr. topografic	Suprafaţa* (mp)	Observaţii / Referinţe
A1		1.250	Sector cadastral:28 Teren neimprejmuit;

B. Partea II. Proprietari şi acte

Inscrieri privitoare la dreptul de proprietate şi alte drepturi reale		Referinţe
/		
Hotarare Judecatoreasca nr. 188, din 16/02/2021 emis de JUDECĂTORIA ROȘIORII DE VEDE JUDETUL TELEORMAN (TITLUL DE PROPRIETATE NR. 3400333 DIN DATA DE 10.05.1995 EMIS DE CJPSDDPAT TELEORMAN);		
B1	Intabulare, drept de PROPRIETATE cu titlu de partaj, bun propriu, dobandit prin Hotarare Judecatoreasca, cota actuala 1/1	A1
	1) **OVEDENIE PAUL**	

C. Partea III. SARCINI .

Inscrieri privind dezmembramintele dreptului de proprietate, drepturi reale de garanţie şi sarcini	Referinţe
NU SUNT	

Neutilizabil în circuitul civil

Anexa Nr. 1 La Partea I

Teren

Nr cadastral	Suprafaţa (mp)*	Observaţii / Referinţe
	1.250	

* Suprafaţa este determinată in planul de proiecţie Stereo 70.

DETALII LINIARE IMOBIL

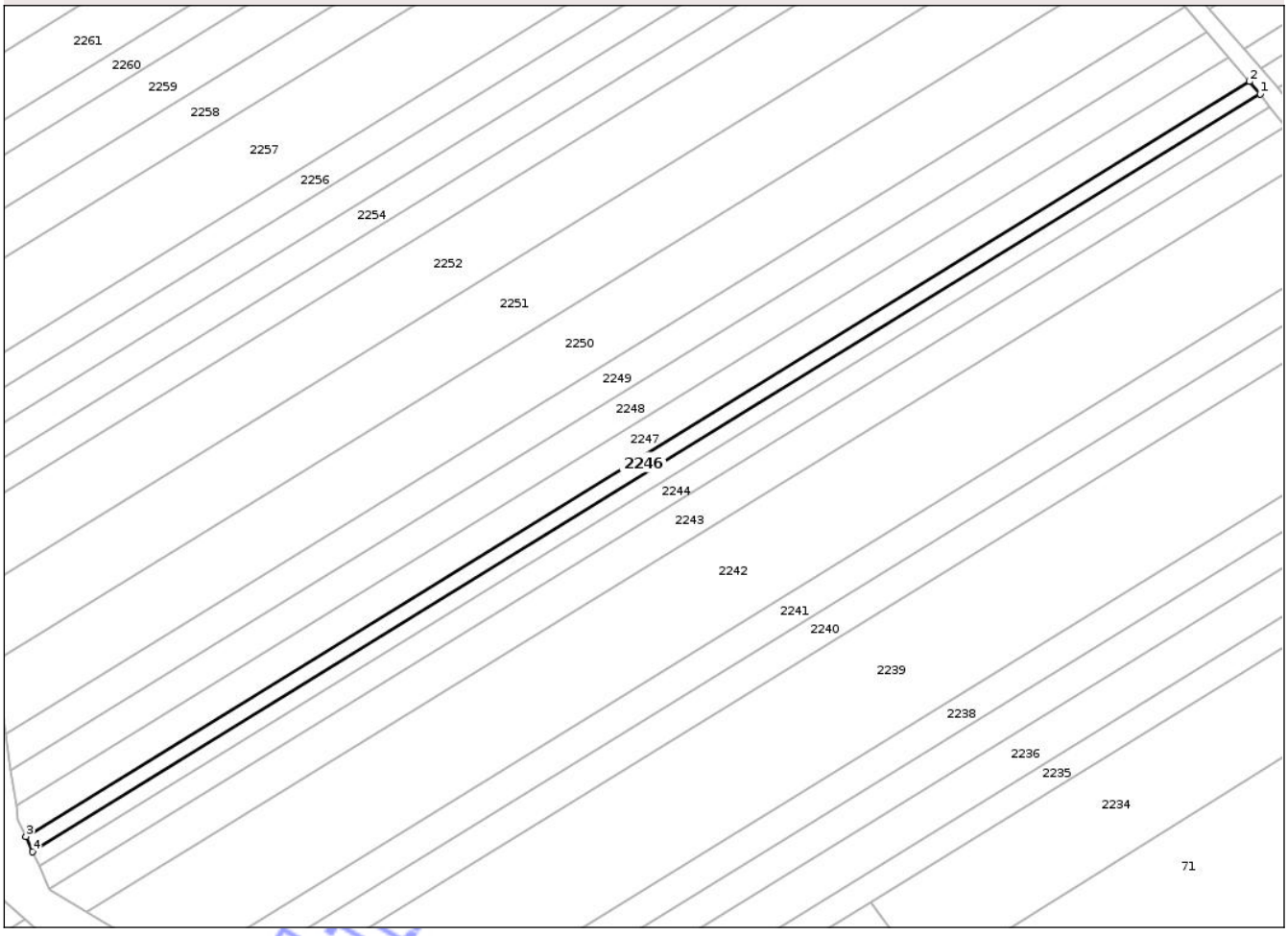

Date referitoare la teren

Crt	Categorie folosinţă	Intra vilan	Suprafaţa (mp)	Tarla	Parcelă	Nr. topo	Observaţii / Referinţe
1	arabil	NU	1.250	17	11/1	-	

Lungime Segmente

1) Valorile lungimilor segmentelor sunt obţinute din proiecţie în plan.

Punct început	X / Y	Punct sfârşit	X / Y	Lungime segment (** (m)
1	504.230,909 291.492,769	2	504.228,44 291.495,624	3.775
2	504.228,44 291.495,624	3	503.943,279 291.319,901	334.956
3	503.943,279 291.319,901	4	503.944,825 291.316,478	3.756
4	503.944,825 291.316,478	1	504.230,909 291.492,769	336.04

**** Lungimile segmentelor sunt determinate în planul de proiecţie Stereo 70 şi sunt rotunjite la 1 milimetru.**

Document care conţine date cu caracter personal, protejat de prevederile Regulamentului (UE) nr. 679/2016 şi Legii 190/2018

***** Distanţa dintre puncte este formată din segmente cumulate ce sunt mai mici decât valoarea 1 milimetru.**

Neutilizabil in circuitul civil

DATE DESPRE IMOBILUL NR. 2247

Oficiul de Cadastru şi Publicitate Imobiliară TELEORMAN
Biroul de Cadastru şi Publicitate Imobiliară Alexandria

A. Partea I. Descrierea imobilului

TEREN Extravilan

Adresa: Jud. Teleorman

Nr. Crt	Nr cadastral Nr. topografic	Suprafaţa* (mp)	Observaţii / Referinţe
A1		2.500	Sector cadastral:28 Teren neimprejmuit;

B. Partea II. Proprietari şi acte

Inscrieri privitoare la dreptul de proprietate şi alte drepturi reale		Referinţe
/		
Act Administrativ nr. 3400114, din 01/01/1991 emis de CJPSDDPAT TELEORMAN (ADEVERINȚA NR. 2474 DIN DATA DE 17.04.2024 ELIBERATĂ DE PRIMĂRIA DRĂGĂNEȘTI DE VEDE);		
B1	Intabulare, drept de PROPRIETATE, dobandit prin Reconstituire, cota actuala 1/1	A1
	1) **OVEDENIE I CONSTANTIN**, LIPSĂ CNP	

C. Partea III. SARCINI .

Inscrieri privind dezmembramintele dreptului de proprietate, drepturi reale de garanţie şi sarcini	Referinţe
NU SUNT	

Neutilizabil în circuitul civil

Anexa Nr. 1 La Partea I

Teren

Nr cadastral	Suprafaţa (mp)*	Observaţii / Referinţe
	2.500	

* Suprafaţa este determinată in planul de proiecţie Stereo 70.

DETALII LINIARE IMOBIL



Date referitoare la teren

Crt	Categorie folosinţă	Intra vilan	Suprafaţa (mp)	Tarla	Parcelă	Nr. topo	Observaţii / Referinţe
1	arabil	NU	2.500	17	12	-	IDENTIC CU TARLA 16

Lungime Segmente
1) Valorile lungimilor segmentelor sunt obţinute din proiecţie în plan.

Punct început	X / Y	Punct sfârşit	X / Y	Lungime segment (** (m)
1	504.228,44 291.495,624	2	504.223,474 291.501,365	7.591
2	504.223,474 291.501,365	3	503.940,998 291.327,297	331.802
3	503.940,998 291.327,297	4	503.941,519 291.323,796	3.54
4	503.941,519 291.323,796	5	503.943,279 291.319,901	4.274
5	503.943,279 291.319,901	1	504.228,44 291.495,624	334.956

Document care conţine date cu caracter personal, protejat de prevederile Regulamentului (UE) nr. 679/2016 şi Legii 190/2018

**** Lungimile segmentelor sunt determinate în planul de proiecţie Stereo 70 şi sunt rotunjite la 1 milimetru.**
***** Distanţa dintre puncte este formată din segmente cumulate ce sunt mai mici decât valoarea 1 milimetru.**

Neutilizabil in circuitul civil

DATE DESPRE IMOBILUL NR. 2248

Oficiul de Cadastru şi Publicitate Imobiliară TELEORMAN
Biroul de Cadastru şi Publicitate Imobiliară Alexandria

A. Partea I. Descrierea imobilului

TEREN Extravilan

Adresa: Jud. Teleorman

Nr. Crt	Nr cadastral Nr. topografic	Suprafaţa* (mp)	Observaţii / Referinţe
A1		2.500	Sector cadastral:28 Teren neimprejmuit;

B. Partea II. Proprietari şi acte

Inscrieri privitoare la dreptul de proprietate şi alte drepturi reale		Referinţe
/		
Hotarare Judecatoreasca nr. 885, din 11/05/2010 emis de JUDECĂTORIA ROȘIORII DE VEDE JUDETUL TELEORMAN (TITLUL DE PROPRIETATE NR. 3400084 DIN DATA DE 01.01.1991 EMIS DE CJPSDDPAT TELEORMAN);		
B1	Intabulare, drept de PROPRIETATE cu titlu de partaj, dobandit prin Hotarare Judecatoreasca, cota actuala 1/1	A1
	1) **GÎSCĂ VICTORIA**, LIPSĂ CNP 2) **OVEDENIE FLOAREA**, LIPSĂ CNP 3) **OVEDENIE ANIȘOR**, LIPSĂ CNP 4) **ISTRATE VALINA**, LIPSĂ CNP	

C. Partea III. SARCINI .

Inscrieri privind dezmembramintele dreptului de proprietate, drepturi reale de garanţie şi sarcini	Referinţe
NU SUNT	

Neutilizabil în circuitul civil

Anexa Nr. 1 La Partea I

Teren

Nr cadastral	Suprafaţa (mp)*	Observaţii / Referinţe
	2.500	

* Suprafaţa este determinată in planul de proiecţie Stereo 70.

DETALII LINIARE IMOBIL



Date referitoare la teren

Crt	Categorie folosinţă	Intra vilan	Suprafaţa (mp)	Tarla	Parcelă	Nr. topo	Observaţii / Referinţe
1	arabil	NU	2.500	17	13	-	

Lungime Segmente

1) Valorile lungimilor segmentelor sunt obţinute din proiecţie în plan.

Punct început	X / Y	Punct sfârşit	X / Y	Lungime segment (** (m)
1	504.223,474 291.501,365	2	504.218,446 291.507,177	7.685
2	504.218,446 291.507,177	3	503.939,784 291.335,459	327.322
3	503.939,784 291.335,459	4	503.940,998 291.327,297	8.252
4	503.940,998 291.327,297	1	504.223,474 291.501,365	331.802

**** Lungimile segmentelor sunt determinate în planul de proiecţie Stereo 70 şi sunt rotunjite la 1 milimetru.**

Document care conţine date cu caracter personal, protejat de prevederile Regulamentului (UE) nr. 679/2016 şi Legii 190/2018

***** Distanţa dintre puncte este formată din segmente cumulate ce sunt mai mici decât valoarea 1 milimetru.**

Neutilizabil in circuitul civil

DATE DESPRE IMOBILUL NR. 2249

Oficiul de Cadastru şi Publicitate Imobiliară TELEORMAN
Biroul de Cadastru şi Publicitate Imobiliară Alexandria

A. Partea I. Descrierea imobilului

TEREN Extravilan

Adresa: Jud. Teleorman

Nr. Crt	Nr cadastral Nr. topografic	Suprafaţa* (mp)	Observaţii / Referinţe
A1		2.500	Sector cadastral:28 Teren neimprejmuit;

B. Partea II. Proprietari şi acte

Inscrieri privitoare la dreptul de proprietate şi alte drepturi reale		Referinţe
/		
Hotarare Judecatoreasca nr. 885, din 11/05/2010 emis de CJPSDDPAT TELEORMAN (TITLUL DE PROPRIETATE NR. 3400084 DIN DATA DE 01.01.1991 EMIS DE CJPSDDPAT TELEORMAN);		
B1	Intabulare, drept de PROPRIETATE cu titlu de partaj, dobandit prin Hotarare Judecatoreasca, cota actuala 1/1	A1
	1) **OVEDENIE GHEORGHIȚA**, LIPSĂ CNP 2) **OVEDENIE PETRE**, LIPSĂ CNP	

C. Partea III. SARCINI .

Inscrieri privind dezmembramintele dreptului de proprietate, drepturi reale de garanţie şi sarcini	Referinţe
NU SUNT	

Neutilizabil în circuitul civil

Anexa Nr. 1 La Partea I

Teren

Nr cadastral	Suprafaţa (mp)*	Observaţii / Referinţe
	2.500	

* Suprafaţa este determinată in planul de proiecţie Stereo 70.

DETALII LINIARE IMOBIL



Date referitoare la teren

Crt	Categorie folosinţă	Intra vilan	Suprafaţa (mp)	Tarla	Parcelă	Nr. topo	Observaţii / Referinţe
1	arabil	NU	2.500	17	13/1	-	IDENTIC CU PARCELA b

Lungime Segmente

1) Valorile lungimilor segmentelor sunt obţinute din proiecţie în plan.

Punct început	X / Y	Punct sfârşit	X / Y	Lungime segment (** (m)
1	504.218,446 291.507,177	2	504.213,348 291.513,07	7.792
2	504.213,348 291.513,07	3	503.938,553 291.343,735	322.78
3	503.938,553 291.343,735	4	503.939,784 291.335,459	8.367
4	503.939,784 291.335,459	1	504.218,446 291.507,177	327.322

**** Lungimile segmentelor sunt determinate în planul de proiecţie Stereo 70 şi sunt rotunjite la 1 milimetru.**

Document care conţine date cu caracter personal, protejat de prevederile Regulamentului (UE) nr. 679/2016 şi Legii 190/2018

***** Distanţa dintre puncte este formată din segmente cumulate ce sunt mai mici decât valoarea 1 milimetru.**

Neutilizabil in circuitul civil

DATE DESPRE IMOBILUL NR. 2250

Oficiul de Cadastru şi Publicitate Imobiliară TELEORMAN
Biroul de Cadastru şi Publicitate Imobiliară Alexandria

A. Partea I. Descrierea imobilului

TEREN Extravilan

Adresa: Jud. Teleorman

Nr. Crt	Nr cadastral Nr. topografic	Suprafaţa* (mp)	Observaţii / Referinţe
A1		5.000	Sector cadastral:28 Teren neimprejmuit;

B. Partea II. Proprietari şi acte

Inscrieri privitoare la dreptul de proprietate şi alte drepturi reale		Referinţe
/		
Act Administrativ nr. 3400338, din 10/05/1995 emis de CJPSDDPAT TELEORMAN (CERTIFICAT DE DECES NR. 472982 DIN DATA DE 27.12.2011 ELIBERAT DE PRIMĂRIA DRĂGĂNEȘTI DE VEDE);		
B1	Intabulare, drept de PROPRIETATE, dobandit prin Reconstituire, cota actuala 1/1	A1
	1) **LAZĂR M BARBU**, DECEDAT DEFUNCT:Da	

C. Partea III. SARCINI .

Inscrieri privind dezmembramintele dreptului de proprietate, drepturi reale de garanţie şi sarcini	Referinţe
NU SUNT	

Neutilizabil în circuitul civil

Anexa Nr. 1 La Partea I

Teren

Nr cadastral	Suprafaţa (mp)*	Observaţii / Referinţe
	5.000	

* Suprafaţa este determinată in planul de proiecţie Stereo 70.

DETALII LINIARE IMOBIL



Date referitoare la teren

Crt	Categorie folosinţă	Intra vilan	Suprafaţa (mp)	Tarla	Parcelă	Nr. topo	Observaţii / Referinţe
1	arabil	NU	5.000	17	14	-	

Lungime Segmente
1) Valorile lungimilor segmentelor sunt obţinute din proiecţie în plan.

Punct început	X / Y	Punct sfârşit	X / Y	Lungime segment (** (m)
1	504.213,348 291.513,07	2	504.206,242 291.521,284	10.861
2	504.206,242 291.521,284	3	504.203,103 291.525,216	5.031
3	504.203,103 291.525,216	4	503.936,038 291.360,644	313.7
4	503.936,038 291.360,644	5	503.938,553 291.343,735	17.095
5	503.938,553 291.343,735	1	504.213,348 291.513,07	322.78

Document care conţine date cu caracter personal, protejat de prevederile Regulamentului (UE) nr. 679/2016 şi Legii 190/2018

**** Lungimile segmentelor sunt determinate în planul de proiecţie Stereo 70 şi sunt rotunjite la 1 milimetru.**
***** Distanţa dintre puncte este formată din segmente cumulate ce sunt mai mici decât valoarea 1 milimetru.**

Neutilizabil in circuitul civil

DATE DESPRE IMOBILUL NR. 2251

Oficiul de Cadastru şi Publicitate Imobiliară TELEORMAN
Biroul de Cadastru şi Publicitate Imobiliară Alexandria

A. Partea I. Descrierea imobilului

TEREN Extravilan

Adresa: Jud. Teleorman

Nr. Crt	Nr cadastral Nr. topografic	Suprafaţa* (mp)	Observaţii / Referinţe
A1		5.000	Sector cadastral:28 Teren neimprejmuit;

B. Partea II. Proprietari şi acte

Inscrieri privitoare la dreptul de proprietate şi alte drepturi reale		Referinţe
/		
Act Administrativ nr. 3400339, din 10/05/1995 emis de CJPSDDPAT TELEORMAN (CERTIFICAT DE DECES NR. 654362 DIN DATA DE 25.11.2021 ELIBERAT DE PRIMĂRIA DRĂGĂNEȘTI DE VEDE);		
B1	Intabulare, drept de PROPRIETATE, dobandit prin Reconstituire, cota actuala 1/1	A1
	1) **SOARE F ZAMFIR**, DECEDAT DEFUNCT:Da	

C. Partea III. SARCINI .

Inscrieri privind dezmembramintele dreptului de proprietate, drepturi reale de garanţie şi sarcini	Referinţe
NU SUNT	

Neutilizabil în circuitul civil

Anexa Nr. 1 La Partea I

Teren

Nr cadastral	Suprafaţa (mp)*	Observaţii / Referinţe
	5.000	

* Suprafaţa este determinată in planul de proiecţie Stereo 70.

DETALII LINIARE IMOBIL



Date referitoare la teren

Crt	Categorie folosinţă	Intra vilan	Suprafaţa (mp)	Tarla	Parcelă	Nr. topo	Observaţii / Referinţe
1	arabil	NU	5.000	17	15	-	

Lungime Segmente
1) Valorile lungimilor segmentelor sunt obţinute din proiecţie în plan.

Punct început	X / Y	Punct sfârşit	X / Y	Lungime segment (** (m)
1	504.203,103 291.525,216	2	504.192,944 291.537,94	16.282
2	504.192,944 291.537,94	3	503.932,115 291.377,211	306.375
3	503.932,115 291.377,211	4	503.933,807 291.375,64	2.309
4	503.933,807 291.375,64	5	503.936,038 291.360,644	15.161
5	503.936,038 291.360,644	1	504.203,103 291.525,216	313.7

Document care conţine date cu caracter personal, protejat de prevederile Regulamentului (UE) nr. 679/2016 şi Legii 190/2018

**** Lungimile segmentelor sunt determinate în planul de proiecţie Stereo 70 şi sunt rotunjite la 1 milimetru.**
***** Distanţa dintre puncte este formată din segmente cumulate ce sunt mai mici decât valoarea 1 milimetru.**

Neutilizabil in circuitul civil

DATE DESPRE IMOBILUL NR. 2254

Oficiul de Cadastru şi Publicitate Imobiliară TELEORMAN
Biroul de Cadastru şi Publicitate Imobiliară Alexandria

A. Partea I. Descrierea imobilului

TEREN Extravilan

Adresa: Jud. Teleorman

Nr. Crt	Nr cadastral Nr. topografic	Suprafaţa* (mp)	Observaţii / Referinţe
A1		2.500	Sector cadastral:28 Teren neimprejmuit;

B. Partea II. Proprietari şi acte

Inscrieri privitoare la dreptul de proprietate şi alte drepturi reale		Referinţe
/		
Act Administrativ nr. 3400027, din 09/06/1993 emis de CJPSDDPAT TELEORMAN (CERTIFICAT DE DECES NR. 267658 DIN DATA DE 17.03.2014 ELIBERAT DE PRIMĂRIA DRĂGĂNEȘTI DE VEDE);		
B1	Intabulare, drept de PROPRIETATE, dobandit prin Reconstituire, cota actuala 1/1	A1
	1) **GOLEANU I MARIA**, DECEDATĂ DEFUNCT:Da	

C. Partea III. SARCINI .

Inscrieri privind dezmembramintele dreptului de proprietate, drepturi reale de garanţie şi sarcini	Referinţe
NU SUNT	

Neutilizabil în circuitul civil

Anexa Nr. 1 La Partea I

Teren

Nr cadastral	Suprafaţa (mp)*	Observaţii / Referinţe
	2.500	

* Suprafaţa este determinată in planul de proiecţie Stereo 70.

DETALII LINIARE IMOBIL

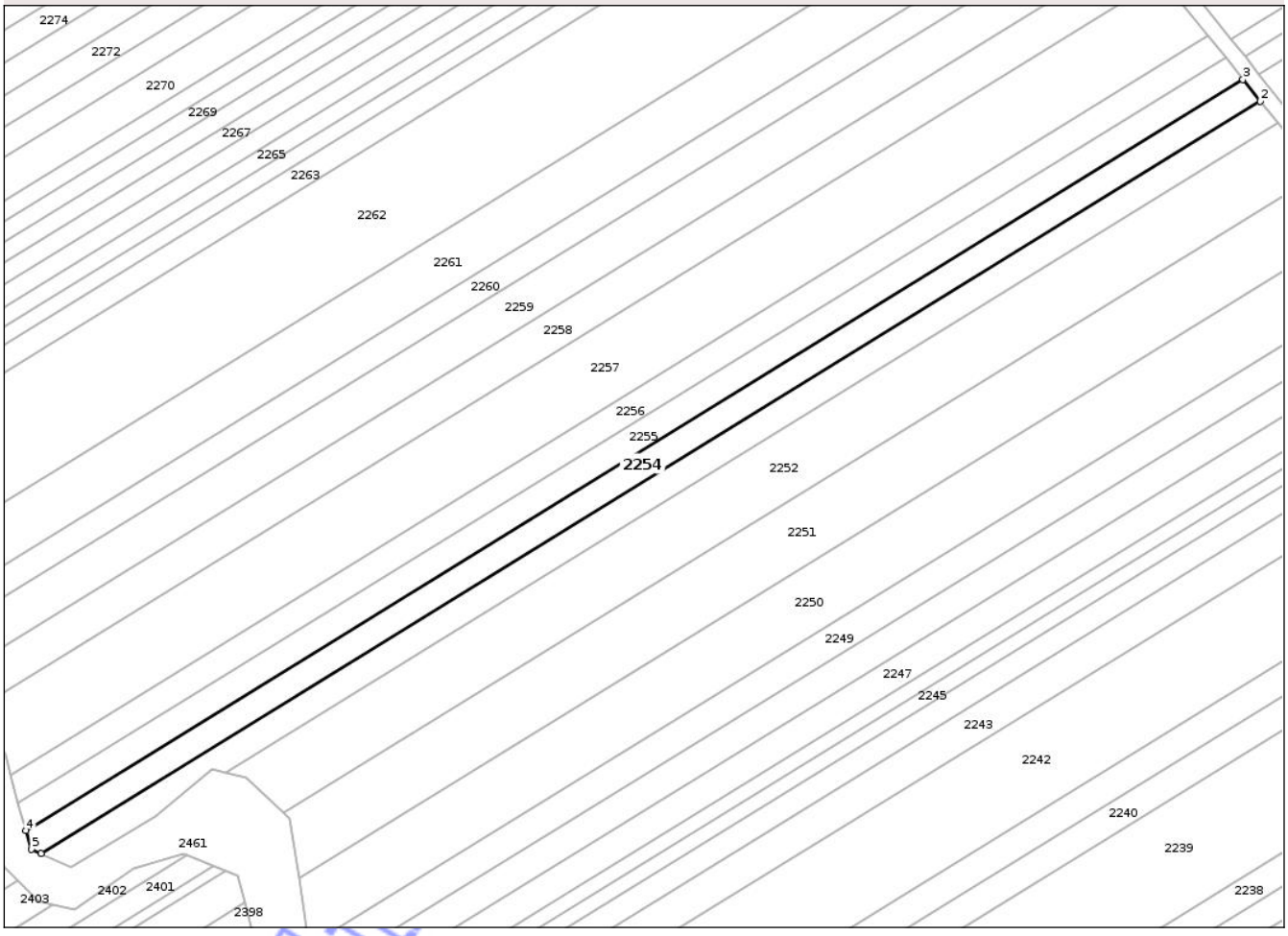

Date referitoare la teren

Crt	Categorie folosinţă	Intra vilan	Suprafaţa (mp)	Tarla	Parcelă	Nr. topo	Observaţii / Referinţe
1	arabil	NU	2.500	17	18	-	

Lungime Segmente
1) Valorile lungimilor segmentelor sunt obţinute din proiecţie în plan.

Punct început	X / Y	Punct sfârşit	X / Y	Lungime segment (** (m)
1	503.871,064 291.366,925	2	504.178,316 291.556,261	360.904
2	504.178,316 291.556,261	3	504.173,967 291.561,708	6.97
3	504.173,967 291.561,708	4	503.867,194 291.372,667	360.342
4	503.867,194 291.372,667	5	503.868,615 291.368,02	4.859
5	503.868,615 291.368,02	1	503.871,064 291.366,925	2.683

Document care conţine date cu caracter personal, protejat de prevederile Regulamentului (UE) nr. 679/2016 şi Legii 190/2018

**** Lungimile segmentelor sunt determinate în planul de proiecţie Stereo 70 şi sunt rotunjite la 1 milimetru.**
***** Distanţa dintre puncte este formată din segmente cumulate ce sunt mai mici decât valoarea 1 milimetru.**

Neutilizabil in circuitul civil

DATE DESPRE IMOBILUL NR. 2255

Oficiul de Cadastru şi Publicitate Imobiliară TELEORMAN
Biroul de Cadastru şi Publicitate Imobiliară Alexandria

A. Partea I. Descrierea imobilului

TEREN Extravilan

Adresa: Jud. Teleorman

Nr. Crt	Nr cadastral Nr. topografic	Suprafaţa* (mp)	Observaţii / Referinţe
A1		2.500	Sector cadastral:28 Teren neimprejmuit;

B. Partea II. Proprietari şi acte

Inscrieri privitoare la dreptul de proprietate şi alte drepturi reale		Referinţe
/		
Act Administrativ nr. 3400026, din 01/01/1991 emis de CJPSDDPAT TELEORMAN;		
B1	Intabulare, drept de PROPRIETATE, dobandit prin Reconstituire, cota actuala 1/1	A1
	1) **GOLEANU GH VASILICA**, LIPSĂ CNP	

C. Partea III. SARCINI .

Inscrieri privind dezmembramintele dreptului de proprietate, drepturi reale de garanţie şi sarcini	Referinţe
NU SUNT	

Neutilizabil în circuitul civil

Anexa Nr. 1 La Partea I

Teren

Nr cadastral	Suprafaţa (mp)*	Observaţii / Referinţe
	2.500	

* Suprafaţa este determinată in planul de proiecţie Stereo 70.

DETALII LINIARE IMOBIL

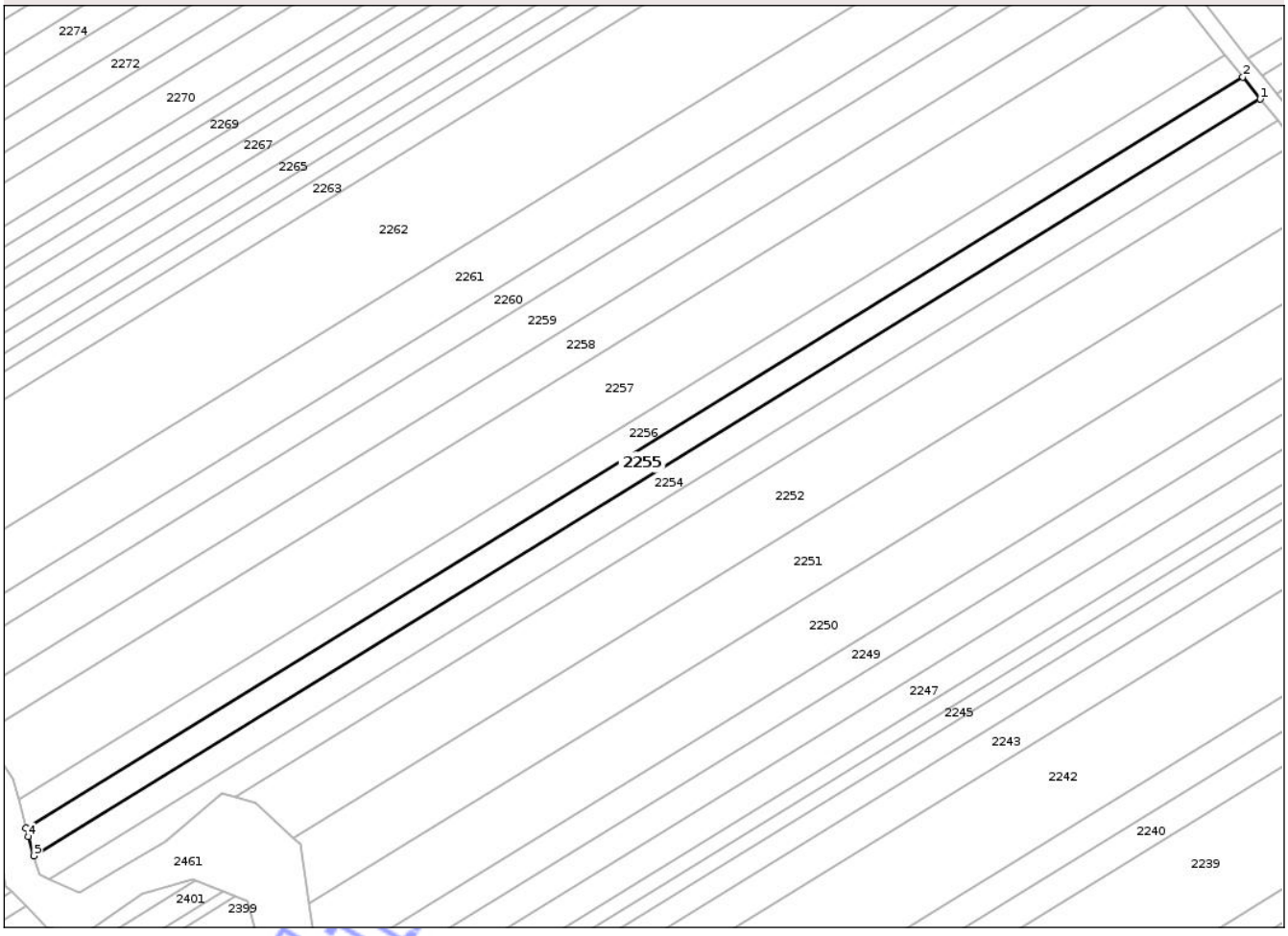

Date referitoare la teren

Crt	Categorie folosinţă	Intra vilan	Suprafaţa (mp)	Tarla	Parcelă	Nr. topo	Observaţii / Referinţe
1	arabil	NU	2.500	17	19	-	

Lungime Segmente
1) Valorile lungimilor segmentelor sunt obţinute din proiecţie în plan.

Punct început	X / Y	Punct sfârşit	X / Y	Lungime segment (** (m)
1	504.173,967 291.561,708	2	504.169,59 291.567,191	7.016
2	504.169,59 291.567,191	3	503.865,183 291.379,608	357.563
3	503.865,183 291.379,608	4	503.865,728 291.377,464	2.212
4	503.865,728 291.377,464	5	503.867,194 291.372,667	5.016
5	503.867,194 291.372,667	1	504.173,967 291.561,708	360.342

Document care conţine date cu caracter personal, protejat de prevederile Regulamentului (UE) nr. 679/2016 şi Legii 190/2018

**** Lungimile segmentelor sunt determinate în planul de proiecţie Stereo 70 şi sunt rotunjite la 1 milimetru.**
***** Distanţa dintre puncte este formată din segmente cumulate ce sunt mai mici decât valoarea 1 milimetru.**

Neutilizabil in circuitul civil

DATE DESPRE IMOBILUL NR. 2256

Oficiul de Cadastru şi Publicitate Imobiliară TELEORMAN
Biroul de Cadastru şi Publicitate Imobiliară Alexandria

A. Partea I. Descrierea imobilului

TEREN Extravilan

Adresa: Jud. Teleorman

Nr. Crt	Nr cadastral Nr. topografic	Suprafaţa* (mp)	Observaţii / Referinţe
A1		2.500	Sector cadastral:28 Teren neimprejmuit;

B. Partea II. Proprietari şi acte

Inscrieri privitoare la dreptul de proprietate şi alte drepturi reale		Referinţe
/		
Act Administrativ nr. 3400332, din 10/05/1995 emis de CJPSDDPAT TELEORMAN;		
B1	Intabulare, drept de PROPRIETATE, dobandit prin Reconstituire, cota actuala 1/1	A1
	1) **BARBU M GHEORGHE**, LIPSĂ CNP 2) **MATEI M FLOAREA**, LIPSĂ CNP	

C. Partea III. SARCINI .

Inscrieri privind dezmembramintele dreptului de proprietate, drepturi reale de garanţie şi sarcini	Referinţe
NU SUNT	

Neutilizabil în circuitul civil

Anexa Nr. 1 La Partea I

Teren

Nr cadastral	Suprafaţa (mp)*	Observaţii / Referinţe
	2.500	

* Suprafaţa este determinată in planul de proiecţie Stereo 70.

DETALII LINIARE IMOBIL



Date referitoare la teren

Crt	Categorie folosinţă	Intra vilan	Suprafaţa (mp)	Tarla	Parcelă	Nr. topo	Observaţii / Referinţe
1	arabil	NU	2.500	17	20	-	

Lungime Segmente

1) Valorile lungimilor segmentelor sunt obţinute din proiecţie în plan.

Punct început	X / Y	Punct sfârşit	X / Y	Lungime segment (** (m)
1	504.169,59 291.567,191	2	504.165,176 291.572,719	7.074
2	504.165,176 291.572,719	3	503.863,367 291.386,737	354.511
3	503.863,367 291.386,737	4	503.865,183 291.379,608	7.357
4	503.865,183 291.379,608	1	504.169,59 291.567,191	357.563

**** Lungimile segmentelor sunt determinate în planul de proiecţie Stereo 70 şi sunt rotunjite la 1 milimetru.**

Document care conţine date cu caracter personal, protejat de prevederile Regulamentului (UE) nr. 679/2016 şi Legii 190/2018

***** Distanţa dintre puncte este formată din segmente cumulate ce sunt mai mici decât valoarea 1 milimetru.**

Neutilizabil in circuitul civil

DATE DESPRE IMOBILUL NR. 2257

Oficiul de Cadastru şi Publicitate Imobiliară TELEORMAN
Biroul de Cadastru şi Publicitate Imobiliară Alexandria

A. Partea I. Descrierea imobilului

TEREN Extravilan

Adresa: Jud. Teleorman

Nr. Crt	Nr cadastral Nr. topografic	Suprafaţa* (mp)	Observaţii / Referinţe
A1		6.542	Sector cadastral:28 Teren neimprejmuit;

B. Partea II. Proprietari şi acte

Inscrieri privitoare la dreptul de proprietate şi alte drepturi reale		Referinţe
/		
Hotarare Judecatoreasca nr. 1431, din 13/06/2012 emis de JUDECĂTORIA ROȘIORII DE VEDE JUDETUL TELEORMAN (TITLUL DE PROPRIETATE NR. 3404414 DIN DATA DE 15.03.2010 EMIS DE CJPSDDPAT TELEORMAN);		
B1	Intabulare, drept de PROPRIETATE cu titlu de partaj, bun propriu, dobandit prin Hotarare Judecatoreasca, cota actuala 1/1	A1
	1) **CHIRCA MARIN**	

C. Partea III. SARCINI .

Inscrieri privind dezmembramintele dreptului de proprietate, drepturi reale de garanţie şi sarcini	Referinţe
NU SUNT	

Neutilizabil în circuitul civil

Anexa Nr. 1 La Partea I

Teren

Nr cadastral	Suprafaţa (mp)*	Observaţii / Referinţe
	6.542	

* Suprafaţa este determinată in planul de proiecţie Stereo 70.

DETALII LINIARE IMOBIL



Date referitoare la teren

Crt	Categorie folosinţă	Intra vilan	Suprafaţa (mp)	Tarla	Parcelă	Nr. topo	Observaţii / Referinţe
1	arabil	NU	6.542	17	21/1	-	IDENTIC CU PARCELA 86

Lungime Segmente
1) Valorile lungimilor segmentelor sunt obţinute din proiecţie în plan.

Punct început	X / Y	Punct sfârşit	X / Y	Lungime segment (** (m)
1	504.165,176 291.572,719	2	504.153,502 291.587,34	18.71
2	504.153,502 291.587,34	3	503.854,394 291.403,023	351.338
3	503.854,394 291.403,023	4	503.862,044 291.391,934	13.472
4	503.862,044 291.391,934	5	503.863,367 291.386,737	5.363
5	503.863,367 291.386,737	1	504.165,176 291.572,719	354.511

Document care conţine date cu caracter personal, protejat de prevederile Regulamentului (UE) nr. 679/2016 şi Legii 190/2018

**** Lungimile segmentelor sunt determinate în planul de proiecţie Stereo 70 şi sunt rotunjite la 1 milimetru.**
***** Distanţa dintre puncte este formată din segmente cumulate ce sunt mai mici decât valoarea 1 milimetru.**

Neutilizabil in circuitul civil

DATE DESPRE IMOBILUL NR. 2258

Oficiul de Cadastru şi Publicitate Imobiliară TELEORMAN
Biroul de Cadastru şi Publicitate Imobiliară Alexandria

A. Partea I. Descrierea imobilului

TEREN Extravilan

Adresa: Jud. Teleorman

Nr. Crt	Nr cadastral Nr. topografic	Suprafaţa* (mp)	Observaţii / Referinţe
A1		3.468	Sector cadastral:28 Teren neimprejmuit;

B. Partea II. Proprietari şi acte

Inscrieri privitoare la dreptul de proprietate şi alte drepturi reale		Referinţe
/		
Hotarare Judecatoreasca nr. 1431, din 13/06/2012 emis de JUDECĂTORIA ROȘIORII DE VEDE JUDETUL TELEORMAN (TITLUL DE PROPRIETATE NR. 3404414 DIN DATA DE 15.03.2010 EMIS DE CJPSDDPAT TELEORMAN);		
B1	Intabulare, drept de PROPRIETATE cu titlu de partaj, dobandit prin Hotarare Judecatoreasca, cota actuala 1/1	A1
	1) **SFECLĂ DANIELA GEORGETA**, LIPSĂ CNP 2) **DAVID GABRIELA**, LIPSĂ CNP	

C. Partea III. SARCINI .

Inscrieri privind dezmembramintele dreptului de proprietate, drepturi reale de garanţie şi sarcini	Referinţe
NU SUNT	

Neutilizabil în circuitul civil

Anexa Nr. 1 La Partea I

Teren

Nr cadastral	Suprafaţa (mp)*	Observaţii / Referinţe
	3.468	

* Suprafaţa este determinată in planul de proiecţie Stereo 70.

DETALII LINIARE IMOBIL



Date referitoare la teren

Crt	Categorie folosinţă	Intra vilan	Suprafaţa (mp)	Tarla	Parcelă	Nr. topo	Observaţii / Referinţe
1	arabil	NU	3.468	17	21	-	IDENTIC CU PARCELA 86

Lungime Segmente
1) Valorile lungimilor segmentelor sunt obţinute din proiecţie în plan.

Punct început	X / Y	Punct sfârşit	X / Y	Lungime segment (** (m)
1	504.153,502 291.587,34	2	504.147,301 291.595,107	9.939
2	504.147,301 291.595,107	3	503.846,882 291.409,981	352.878
3	503.846,882 291.409,981	4	503.851,529 291.407,176	5.428
4	503.851,529 291.407,176	5	503.854,394 291.403,023	5.045
5	503.854,394 291.403,023	1	504.153,502 291.587,34	351.338

Document care conţine date cu caracter personal, protejat de prevederile Regulamentului (UE) nr. 679/2016 şi Legii 190/2018

**** Lungimile segmentelor sunt determinate în planul de proiecţie Stereo 70 şi sunt rotunjite la 1 milimetru.**
***** Distanţa dintre puncte este formată din segmente cumulate ce sunt mai mici decât valoarea 1 milimetru.**

Neutilizabil in circuitul civil

DATE DESPRE IMOBILUL NR. 2259

Oficiul de Cadastru şi Publicitate Imobiliară TELEORMAN
Biroul de Cadastru şi Publicitate Imobiliară Alexandria

A. Partea I. Descrierea imobilului

TEREN Extravilan

Adresa: Jud. Teleorman

Nr. Crt	Nr cadastral Nr. topografic	Suprafaţa* (mp)	Observaţii / Referinţe
A1		3.750	Sector cadastral:28 Teren neimprejmuit;

B. Partea II. Proprietari şi acte

Inscrieri privitoare la dreptul de proprietate şi alte drepturi reale		Referinţe
/		
Act Administrativ nr. 3400588, din 28/02/2002 emis de CJPSDDPAT TELEORMAN;		
B1	Intabulare, drept de PROPRIETATE, dobandit prin Reconstituire, cota actuala 1/1	A1
	1) **POPESCU IOANA**, LIPSĂ CNP	

C. Partea III. SARCINI .

Inscrieri privind dezmembramintele dreptului de proprietate, drepturi reale de garanţie şi sarcini	Referinţe
NU SUNT	

Neutilizabil în circuitul civil

Anexa Nr. 1 La Partea I

Teren

Nr cadastral	Suprafaţa (mp)*	Observaţii / Referinţe
	3.750	

* Suprafaţa este determinată in planul de proiecţie Stereo 70.

DETALII LINIARE IMOBIL



Date referitoare la teren

Crt	Categorie folosinţă	Intra vilan	Suprafaţa (mp)	Tarla	Parcelă	Nr. topo	Observaţii / Referinţe
1	arabil	NU	3.750	17	22	-	IDENTIC CU PARCELA 87

Lungime Segmente
1) Valorile lungimilor segmentelor sunt obţinute din proiecţie în plan.

Punct început	X / Y	Punct sfârşit	X / Y	Lungime segment (** (m)
1	504.147,301 291.595,107	2	504.140,661 291.603,424	10.642
2	504.140,661 291.603,424	3	503.836,296 291.415,867	357.513
3	503.836,296 291.415,867	4	503.837,597 291.415,586	1.331
4	503.837,597 291.415,586	5	503.846,882 291.409,981	10.846
5	503.846,882 291.409,981	1	504.147,301 291.595,107	352.878

Document care conţine date cu caracter personal, protejat de prevederile Regulamentului (UE) nr. 679/2016 şi Legii 190/2018

**** Lungimile segmentelor sunt determinate în planul de proiecţie Stereo 70 şi sunt rotunjite la 1 milimetru.**
***** Distanţa dintre puncte este formată din segmente cumulate ce sunt mai mici decât valoarea 1 milimetru.**

Neutilizabil in circuitul civil

DATE DESPRE IMOBILUL NR. 2260

Oficiul de Cadastru şi Publicitate Imobiliară TELEORMAN
Biroul de Cadastru şi Publicitate Imobiliară Alexandria

A. Partea I. Descrierea imobilului

TEREN Extravilan

Adresa: Jud. Teleorman

Nr. Crt	Nr cadastral Nr. topografic	Suprafaţa* (mp)	Observaţii / Referinţe
A1		2.500	Sector cadastral:28 Teren neimprejmuit;

B. Partea II. Proprietari şi acte

Inscrieri privitoare la dreptul de proprietate şi alte drepturi reale		Referinţe
/		
Act Administrativ nr. 3400100, din 02/07/1993 emis de CJPSDDPAT TELEORMAN (CERTIFICAT DE DECES NR. 656569 DIN DATA DE 18.08.2022 ELIBERAT DE PRIMĂRIA DRĂGĂNEȘTI DE VEDE);		
B1	Intabulare, drept de PROPRIETATE, dobandit prin Reconstituire, cota actuala 1/1	A1
	1) **BUTOI F VALERIA**, DECEDATĂ DEFUNCT:Da	

C. Partea III. SARCINI .

Inscrieri privind dezmembramintele dreptului de proprietate, drepturi reale de garanţie şi sarcini	Referinţe
NU SUNT	

Neutilizabil în circuitul civil

Anexa Nr. 1 La Partea I

Teren

Nr cadastral	Suprafaţa (mp)*	Observaţii / Referinţe
	2.500	

* Suprafaţa este determinată in planul de proiecţie Stereo 70.

DETALII LINIARE IMOBIL



Date referitoare la teren

Crt	Categorie folosinţă	Intra vilan	Suprafaţa (mp)	Tarla	Parcelă	Nr. topo	Observaţii / Referinţe
1	arabil	NU	2.500	17	23	-	

Lungime Segmente

1) Valorile lungimilor segmentelor sunt obţinute din proiecţie în plan.

Punct început	X / Y	Punct sfârşit	X / Y	Lungime segment (** (m)
1	504.140,661 291.603,424	2	504.136,321 291.608,891	6.98
2	504.136,321 291.608,891	3	503.826,512 291.417,979	363.908
3	503.826,512 291.417,979	4	503.836,296 291.415,867	10.009
4	503.836,296 291.415,867	1	504.140,661 291.603,424	357.513

**** Lungimile segmentelor sunt determinate în planul de proiecţie Stereo 70 şi sunt rotunjite la 1 milimetru.**

Document care conţine date cu caracter personal, protejat de prevederile Regulamentului (UE) nr. 679/2016 şi Legii 190/2018

***** Distanţa dintre puncte este formată din segmente cumulate ce sunt mai mici decât valoarea 1 milimetru.**

Neutilizabil in circuitul civil

DATE DESPRE IMOBILUL NR. 2261

Oficiul de Cadastru şi Publicitate Imobiliară TELEORMAN
Biroul de Cadastru şi Publicitate Imobiliară Alexandria

A. Partea I. Descrierea imobilului

TEREN Extravilan

Adresa: Jud. Teleorman

Nr. Crt	Nr cadastral Nr. topografic	Suprafaţa* (mp)	Observaţii / Referinţe
A1		5.000	Sector cadastral:28 Teren neimprejmuit;

B. Partea II. Proprietari şi acte

Inscrieri privitoare la dreptul de proprietate şi alte drepturi reale		Referinţe
/		
Hotarare Judecatoreasca nr. 120, din 31/01/2019 emis de JUDECĂTORIA ROȘIORII DE VEDE JUDETUL TELEORMAN (TITLUL DE PROPRIETATE NR. 340007 DIN DATA DE 14.07.1993 EMIS DE CJPSDDPAT TELEORMAN);		
B1	Intabulare, drept de PROPRIETATE cu titlu de partaj, bun propriu, dobandit prin Hotarare Judecatoreasca, cota actuala 1/1	A1
	1) **RIZEA ANA**	

C. Partea III. SARCINI .

Inscrieri privind dezmembramintele dreptului de proprietate, drepturi reale de garanţie şi sarcini	Referinţe
NU SUNT	

Neutilizabil în circuitul civil

Anexa Nr. 1 La Partea I

Teren

Nr cadastral	Suprafaţa (mp)*	Observaţii / Referinţe
	5.000	

* Suprafaţa este determinată in planul de proiecţie Stereo 70.

DETALII LINIARE IMOBIL



Date referitoare la teren

Crt	Categorie folosinţă	Intra vilan	Suprafaţa (mp)	Tarla	Parcelă	Nr. topo	Observaţii / Referinţe
1	arabil	NU	5.000	17	24	-	

Lungime Segmente
1) Valorile lungimilor segmentelor sunt obţinute din proiecţie în plan.

Punct început	X / Y	Punct sfârşit	X / Y	Lungime segment (** (m)
1	504.136,321 291.608,891	2	504.127,917 291.619,59	13.605
2	504.127,917 291.619,59	3	503.808,817 291.422,953	374.821
3	503.808,817 291.422,953	4	503.814,464 291.420,579	6.126
4	503.814,464 291.420,579	5	503.826,512 291.417,979	12.325
5	503.826,512 291.417,979	1	504.136,321 291.608,891	363.908

Document care conţine date cu caracter personal, protejat de prevederile Regulamentului (UE) nr. 679/2016 şi Legii 190/2018

**** Lungimile segmentelor sunt determinate în planul de proiecţie Stereo 70 şi sunt rotunjite la 1 milimetru.**
***** Distanţa dintre puncte este formată din segmente cumulate ce sunt mai mici decât valoarea 1 milimetru.**

Neutilizabil in circuitul civil

DATE DESPRE IMOBILUL NR. 2262

Oficiul de Cadastru şi Publicitate Imobiliară TELEORMAN
Biroul de Cadastru şi Publicitate Imobiliară Alexandria

A. Partea I. Descrierea imobilului

TEREN Extravilan

Adresa: Jud. Teleorman

Nr. Crt	Nr cadastral Nr. topografic	Suprafaţa* (mp)	Observaţii / Referinţe
A1	20925	10.726	Sector cadastral:28 Teren neimprejmuit;

B. Partea II. Proprietari şi acte

Inscrieri privitoare la dreptul de proprietate şi alte drepturi reale		Referinţe
77041 / 07/09/2023		
Act Notarial nr. certificat de moştenitor nr. 73, din 23/10/2017 emis de BIN IATAN IRINA;		
B1	Intabulare, drept de PROPRIETATECu titlu de moştenire, bun propriu, dobandit prin Succesiune, cota actuala 1/1, cota initiala 1/1	A1
	1) **UDREA VALENTIN-FLORENTIN**	

C. Partea III. SARCINI .

Inscrieri privind dezmembramintele dreptului de proprietate, drepturi reale de garanţie şi sarcini	Referinţe
NU SUNT	

Neutilizabil în circuitul civil

Anexa Nr. 1 La Partea I

Teren

Nr cadastral	Suprafaţa (mp)*	Observaţii / Referinţe
20925	10.726	

* Suprafaţa este determinată in planul de proiecţie Stereo 70.

DETALII LINIARE IMOBIL

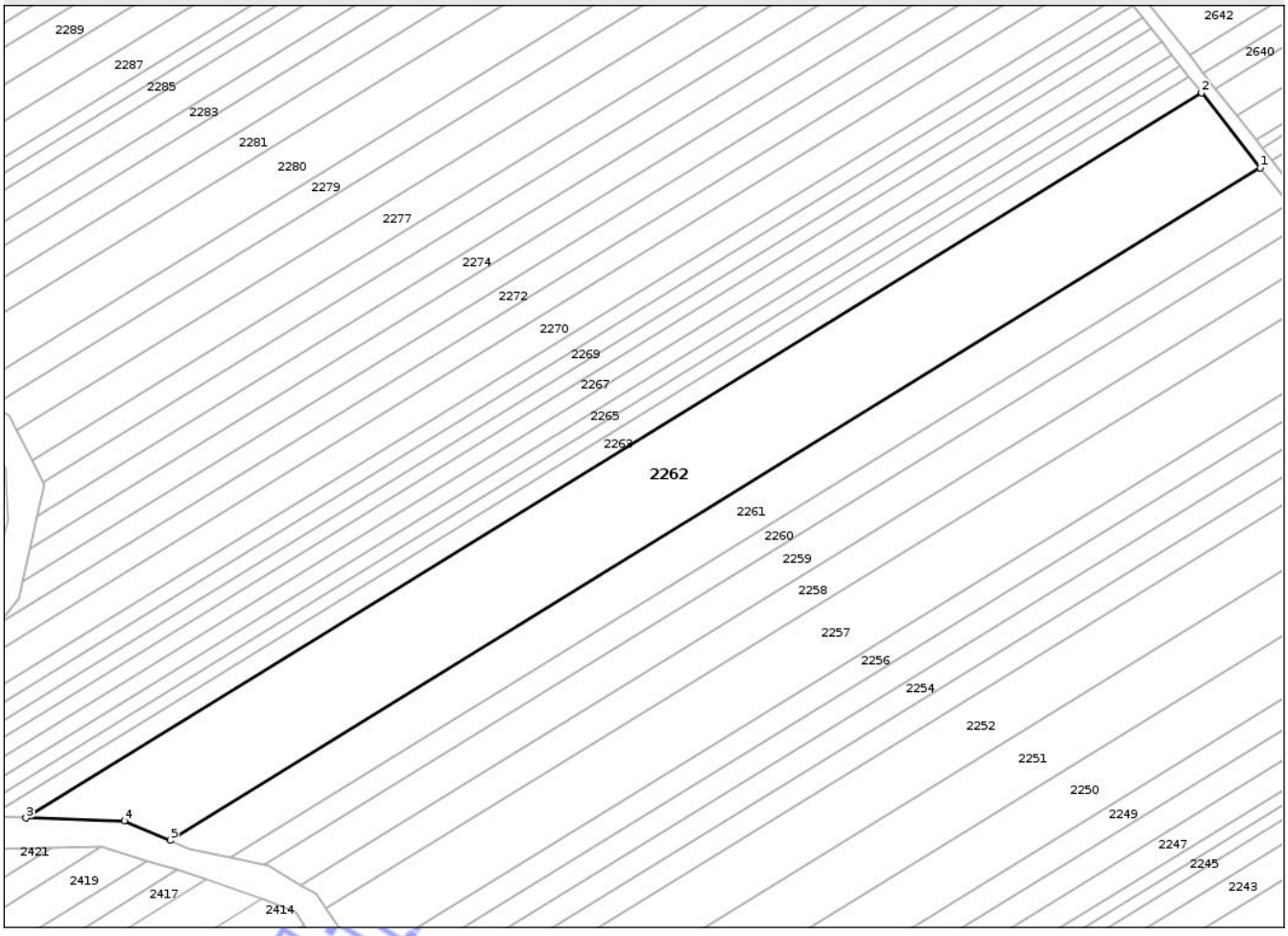

Date referitoare la teren

Crt	Categorie folosinţă	Intra vilan	Suprafaţa (mp)	Tarla	Parcelă	Nr. topo	Observaţii / Referinţe
1	arabil	NU	10.726	17	25	-	IDENTIC CU PARCELA 90

Lungime Segmente
1) Valorile lungimilor segmentelor sunt obţinute din proiecţie în plan.

Punct început	X / Y	Punct sfârşit	X / Y	Lungime segment (** (m)
1	504.127,917 291.619,59	2	504.110,677 291.641,541	27.912
2	504.110,677 291.641,541	3	503.766,577 291.429,498	404.187
3	503.766,577 291.429,498	4	503.795,329 291.428,625	28.765
4	503.795,329 291.428,625	5	503.808,817 291.422,953	14.632
5	503.808,817 291.422,953	1	504.127,917 291.619,59	374.821

Document care conţine date cu caracter personal, protejat de prevederile Regulamentului (UE) nr. 679/2016 şi Legii 190/2018

**** Lungimile segmentelor sunt determinate în planul de proiecţie Stereo 70 şi sunt rotunjite la 1 milimetru.**
***** Distanţa dintre puncte este formată din segmente cumulate ce sunt mai mici decât valoarea 1 milimetru.**

Neutilizabil in circuitul civil

DATE DESPRE IMOBILUL NR. 2263

Oficiul de Cadastru şi Publicitate Imobiliară TELEORMAN
Biroul de Cadastru şi Publicitate Imobiliară Alexandria

A. Partea I. Descrierea imobilului

TEREN Extravilan

Adresa: Jud. Teleorman

Nr. Crt	Nr cadastral Nr. topografic	Suprafaţa* (mp)	Observaţii / Referinţe
A1		2.400	Sector cadastral:28 Teren neimprejmuit;

B. Partea II. Proprietari şi acte

Inscrieri privitoare la dreptul de proprietate şi alte drepturi reale		Referinţe
/		
Act Administrativ nr. 3400383, din 19/09/1995 emis de CJPSDDPAT TELEORMAN (CERTIFICAT DE DECES NR. 020142 DIN DATA DE 16.12.1998 ELIBERAT DE PRIMĂRIA DRĂGĂNEȘTI DE VEDE);		
B1	Intabulare, drept de PROPRIETATE, dobandit prin Reconstituire, cota actuala 1/1	A1
	1) **PEREANU A DUMITRU**, LIPSĂ CNP, DECEDAT DEFUNCT:Da	

C. Partea III. SARCINI .

Inscrieri privind dezmembramintele dreptului de proprietate, drepturi reale de garanţie şi sarcini	Referinţe
NU SUNT	

Neutilizabil în circuitul civil

Anexa Nr. 1 La Partea I

Teren

Nr cadastral	Suprafaţa (mp)*	Observaţii / Referinţe
	2.400	

* Suprafaţa este determinată in planul de proiecţie Stereo 70.

DETALII LINIARE IMOBIL

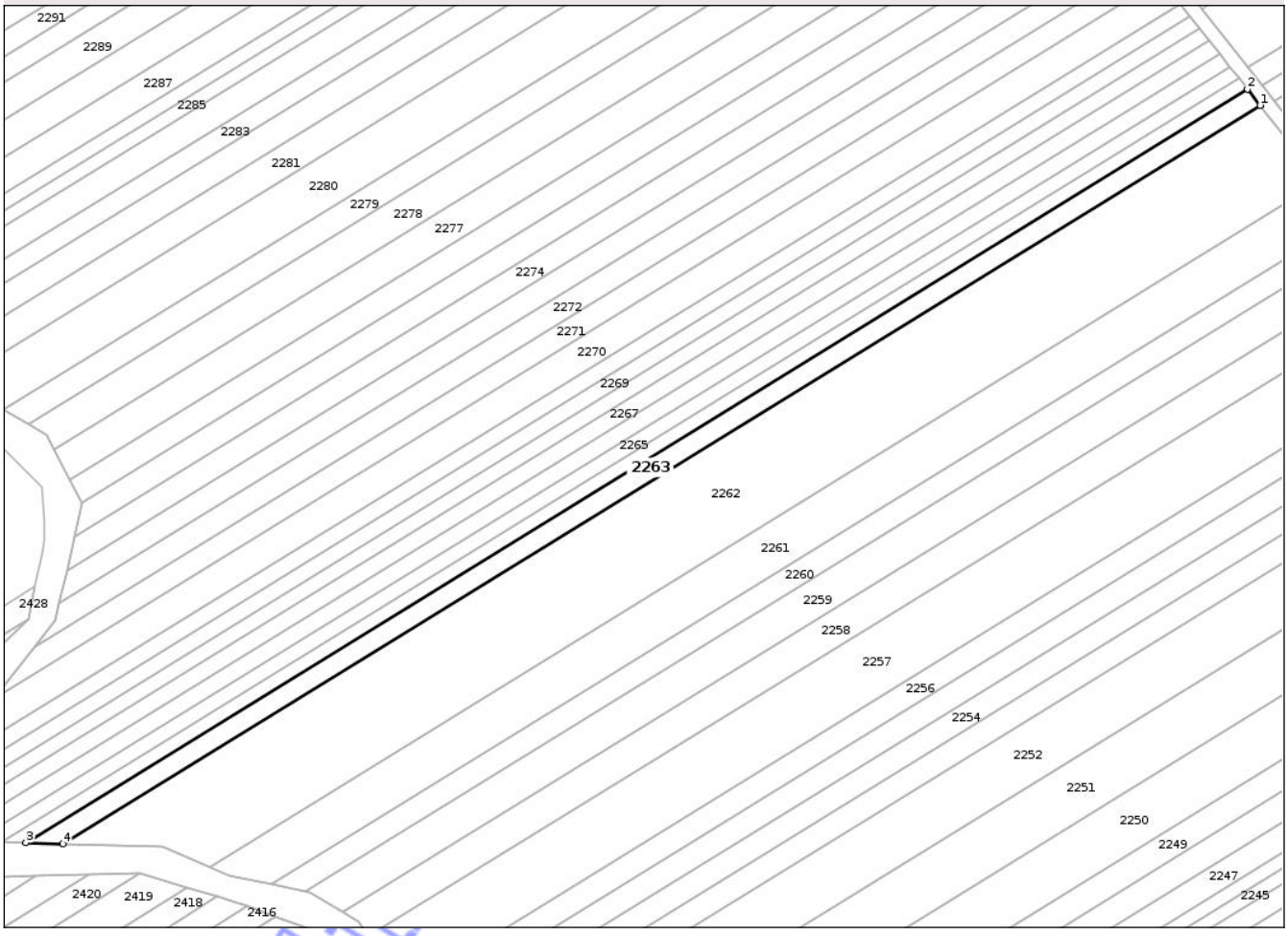

Date referitoare la teren

Crt	Categorie folosinţă	Intra vilan	Suprafaţa (mp)	Tarla	Parcelă	Nr. topo	Observaţii / Referinţe
1	arabil	NU	2.400	17	26	-	

Lungime Segmente

1) Valorile lungimilor segmentelor sunt obţinute din proiecţie în plan.

Punct început	X / Y	Punct sfârşit	X / Y	Lungime segment (** (m)
1	504.110,677 291.641,541	2	504.107,022 291.646,193	5.916
2	504.107,022 291.646,193	3	503.755,898 291.429,822	412.437
3	503.755,898 291.429,822	4	503.766,577 291.429,498	10.684
4	503.766,577 291.429,498	1	504.110,677 291.641,541	404.187

**** Lungimile segmentelor sunt determinate în planul de proiecţie Stereo 70 şi sunt rotunjite la 1 milimetru.**

Document care conţine date cu caracter personal, protejat de prevederile Regulamentului (UE) nr. 679/2016 şi Legii 190/2018

***** Distanţa dintre puncte este formată din segmente cumulate ce sunt mai mici decât valoarea 1 milimetru.**

Neutilizabil in circuitul civil

DATE DESPRE IMOBILUL NR. 2264

Oficiul de Cadastru şi Publicitate Imobiliară TELEORMAN
Biroul de Cadastru şi Publicitate Imobiliară Alexandria

A. Partea I. Descrierea imobilului

TEREN Extravilan

Adresa: Jud. Teleorman

Nr. Crt	Nr cadastral Nr. topografic	Suprafaţa* (mp)	Observaţii / Referinţe
A1		1.600	Sector cadastral:28 Teren neimprejmuit;

B. Partea II. Proprietari şi acte

Inscrieri privitoare la dreptul de proprietate şi alte drepturi reale		Referinţe
/		
Act Administrativ nr. 1616, din 04/04/1995 emis de PRIMĂRIA COMUNEI DRĂGĂNEȘTI DE VEDE (CERTIFICAT DE DECES NR. 473005 DIN DATA DE 20.09.2012 ELIBERAT DE PRIMĂRIA DRĂGĂNEȘTI DE VEDE; HOTĂRÂREA NR.361 DIN DATA DE 28.08.1991 EMISĂ DE PREFECTURA JUDEȚULUI TELEORMAN);		
B1	Inscrierea provizorie, drept de PROPRIETATE, dobandit prin Lege, cota actuala 1/1	A1
	1) **RĂȘICĂ VALERIU**, DECEDAT DEFUNCT:Da	

C. Partea III. SARCINI .

Inscrieri privind dezmembramintele dreptului de proprietate, drepturi reale de garanţie şi sarcini	Referinţe
NU SUNT	

Neutilizabil în circuitul civil

Anexa Nr. 1 La Partea I

Teren

Nr cadastral	Suprafaţa (mp)*	Observaţii / Referinţe
	1.600	

* Suprafaţa este determinată in planul de proiecţie Stereo 70.

DETALII LINIARE IMOBIL

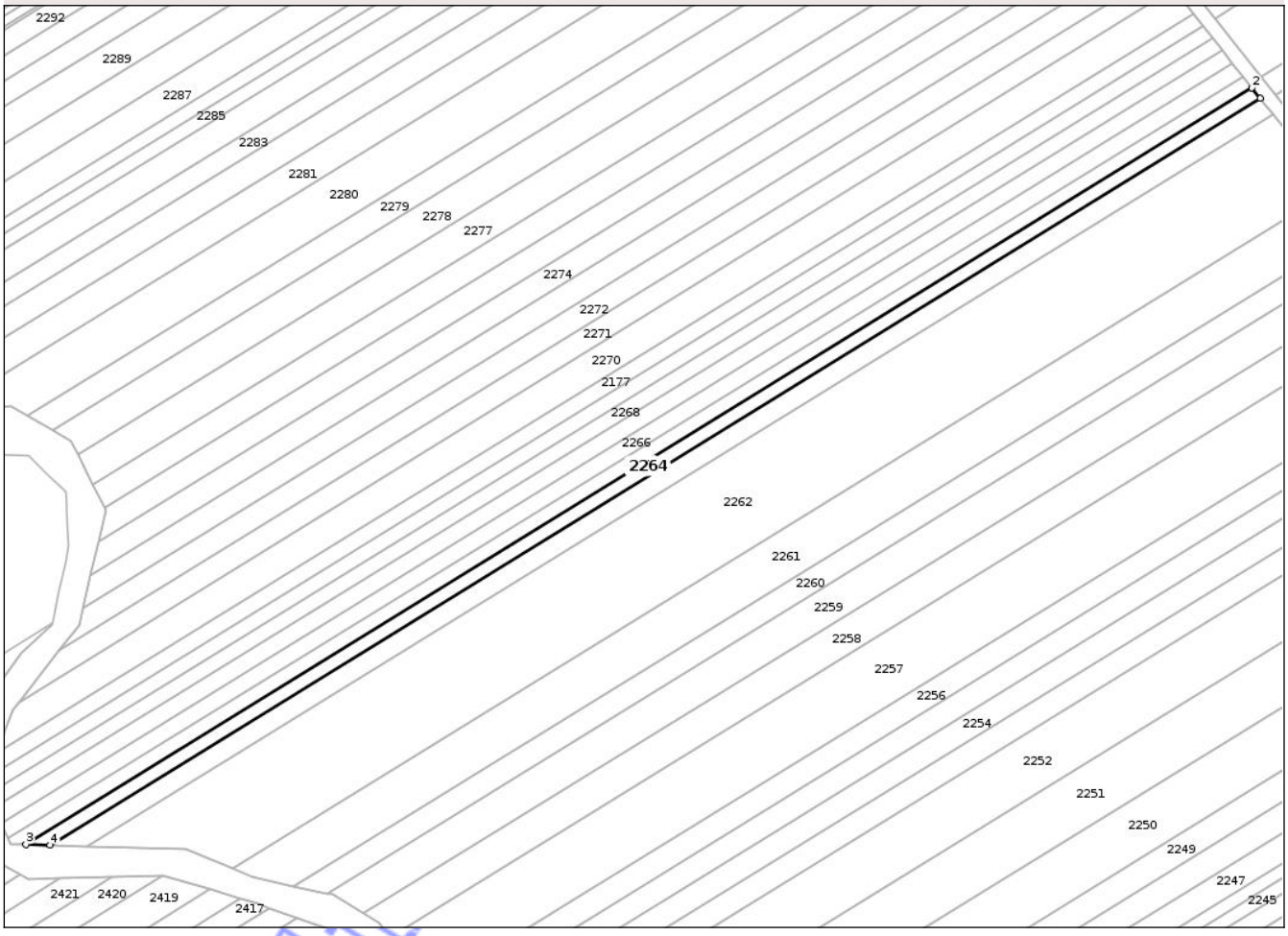

Date referitoare la teren

Crt	Categorie folosinţă	Intra vilan	Suprafaţa (mp)	Tarla	Parcelă	Nr. topo	Observaţii / Referinţe
1	arabil	NU	1.600	17	27	-	IDENTIC CU PARCELA 92

Lungime Segmente

1) Valorile lungimilor segmentelor sunt obţinute din proiecţie în plan.

Punct început	X / Y	Punct sfârşit	X / Y	Lungime segment (** (m)
1	504.107,022 291.646,193	2	504.104,626 291.649,244	3.879
2	504.104,626 291.649,244	3	503.748,897 291.430,035	417.847
3	503.748,897 291.430,035	4	503.755,898 291.429,822	7.004
4	503.755,898 291.429,822	1	504.107,022 291.646,193	412.437

**** Lungimile segmentelor sunt determinate în planul de proiecţie Stereo 70 şi sunt rotunjite la 1 milimetru.**

Document care conţine date cu caracter personal, protejat de prevederile Regulamentului (UE) nr. 679/2016 şi Legii 190/2018

***** Distanţa dintre puncte este formată din segmente cumulate ce sunt mai mici decât valoarea 1 milimetru.**

Neutilizabil in circuitul civil

DATE DESPRE IMOBILUL NR. 2265

Oficiul de Cadastru şi Publicitate Imobiliară TELEORMAN
Biroul de Cadastru şi Publicitate Imobiliară Alexandria

A. Partea I. Descrierea imobilului

TEREN Extravilan

Adresa: Jud. Teleorman

Nr. Crt	Nr cadastral Nr. topografic	Suprafaţa* (mp)	Observaţii / Referinţe
A1		1.800	Sector cadastral:28 Teren neimprejmuit;

B. Partea II. Proprietari şi acte

Inscrieri privitoare la dreptul de proprietate şi alte drepturi reale		Referinţe
/		
Act Administrativ nr. 3400308, din 31/10/1995 emis de CJPSDDPAT TELEORMAN;		
B1	Intabulare, drept de PROPRIETATE, dobandit prin Reconstituire, cota actuala 1/1	A1
	1) **LÎTĂ I ION** 2) **LÎȚA I CONSTANTIN**	

C. Partea III. SARCINI .

Inscrieri privind dezmembramintele dreptului de proprietate, drepturi reale de garanţie şi sarcini	Referinţe
NU SUNT	

Neutilizabil în circuitul civil

Anexa Nr. 1 La Partea I

Teren

Nr cadastral	Suprafaţa (mp)*	Observaţii / Referinţe
	1.800	

* Suprafaţa este determinată in planul de proiecţie Stereo 70.

DETALII LINIARE IMOBIL

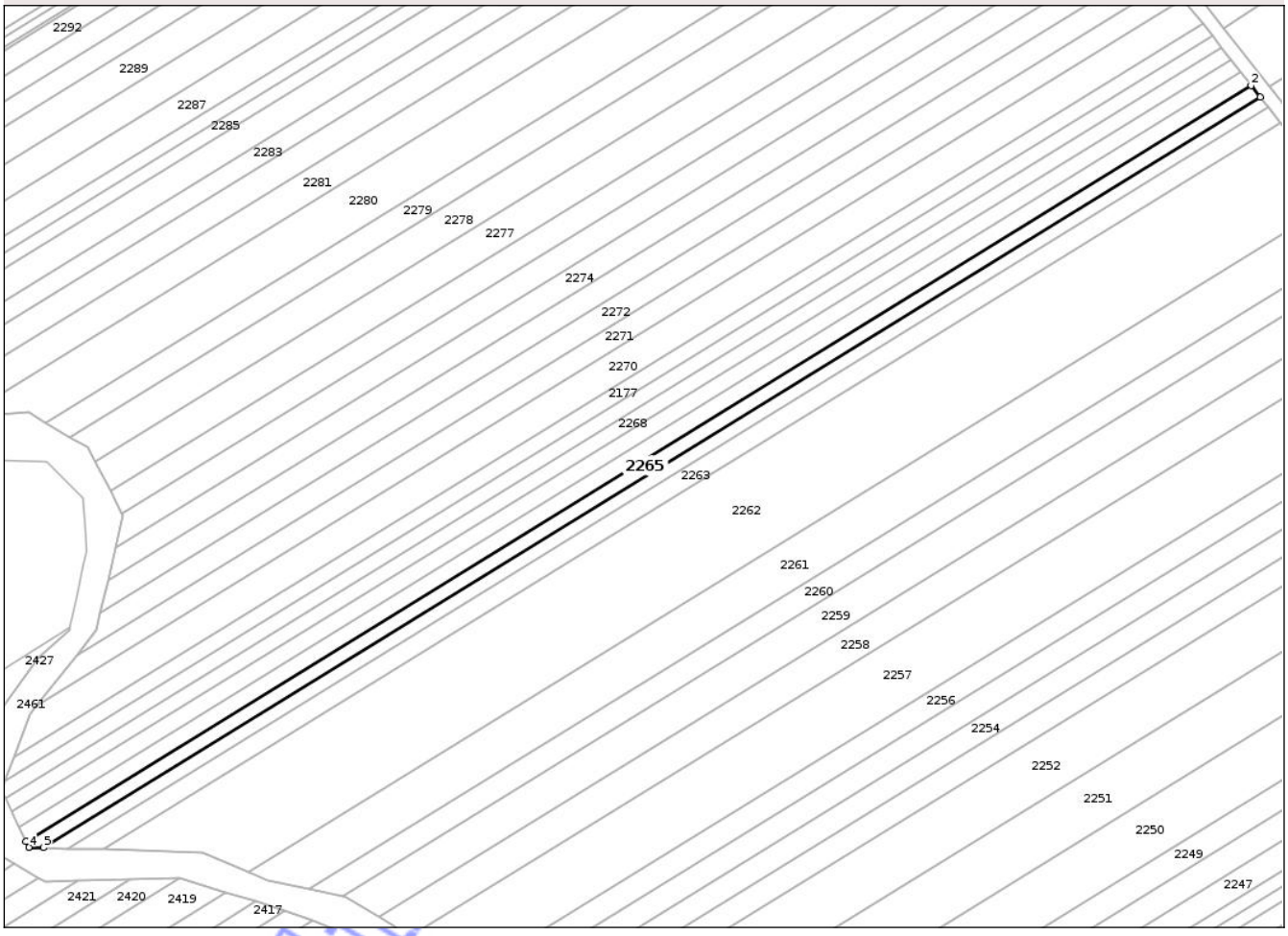

Date referitoare la teren

Crt	Categorie folosinţă	Intra vilan	Suprafaţa (mp)	Tarla	Parcelă	Nr. topo	Observaţii / Referinţe
1	arabil	NU	1.800	17	28	-	

Lungime Segmente

1) Valorile lungimilor segmentelor sunt obţinute din proiecţie în plan.

Punct început	X / Y	Punct sfârşit	X / Y	Lungime segment (** (m)
1	504.104,626 291.649,244	2	504.101,963 291.652,634	4.311
2	504.101,963 291.652,634	3	503.743,708 291.431,869	420.813
3	503.743,708 291.431,869	4	503.744,538 291.430,167	1.894
4	503.744,538 291.430,167	5	503.748,897 291.430,035	4.361
5	503.748,897 291.430,035	1	504.104,626 291.649,244	417.847

Document care conţine date cu caracter personal, protejat de prevederile Regulamentului (UE) nr. 679/2016 şi Legii 190/2018

**** Lungimile segmentelor sunt determinate în planul de proiecţie Stereo 70 şi sunt rotunjite la 1 milimetru.**
***** Distanţa dintre puncte este formată din segmente cumulate ce sunt mai mici decât valoarea 1 milimetru.**

Neutilizabil in circuitul civil

DATE DESPRE IMOBILUL NR. 2090

Oficiul de Cadastru şi Publicitate Imobiliară TELEORMAN
Biroul de Cadastru şi Publicitate Imobiliară Alexandria

A. Partea I. Descrierea imobilului

TEREN Extravilan

Adresa: Jud. Teleorman

Nr. Crt	Nr cadastral Nr. topografic	Suprafaţa* (mp)	Observaţii / Referinţe
A1		10.000	Sector cadastral:28 Teren neimprejmuit;

B. Partea II. Proprietari şi acte

Inscrieri privitoare la dreptul de proprietate şi alte drepturi reale		Referinţe
/		
Act Administrativ nr. 3400328, din 12/05/2011 emis de CJPSDDPAT TELEORMAN;		
B1	Intabulare, drept de PROPRIETATE, dobandit prin Reconstituire, cota actuala 1/1	A1
	1) **STANCIU CONSTANTIN** 2) **STANCIU GHE ECATERINA**, LIPSĂ CNP 3) **TOADER GHE TEODORA**, LIPSĂ CNP	

C. Partea III. SARCINI .

Inscrieri privind dezmembramintele dreptului de proprietate, drepturi reale de garanţie şi sarcini	Referinţe
NU SUNT	

Neutilizabil în circuitul civil

Anexa Nr. 1 La Partea I

Teren

Nr cadastral	Suprafaţa (mp)*	Observaţii / Referinţe
	10.000	

* Suprafaţa este determinată in planul de proiecţie Stereo 70.

DETALII LINIARE IMOBIL

Date referitoare la teren

Crt	Categorie folosinţă	Intra vilan	Suprafaţa (mp)	Tarla	Parcelă	Nr. topo	Observaţii / Referinţe
1	arabil	NU	10.000	15/1	1	-	IDENTIC CU TARLA 15

Lungime Segmente

1) Valorile lungimilor segmentelor sunt obţinute din proiecţie în plan.

Punct început	X / Y	Punct sfârşit	X / Y	Lungime segment (** (m)
1	502.344,669 291.871,03	2	502.263,412 292.014,699	165.056
2	502.263,412 292.014,699	3	502.210,973 291.984,194	60.666
3	502.210,973 291.984,194	4	502.292,027 291.840,885	164.643
4	502.292,027 291.840,885	1	502.344,669 291.871,03	60.662

**** Lungimile segmentelor sunt determinate în planul de proiecţie Stereo 70 şi sunt rotunjite la 1 milimetru.**

Document care conţine date cu caracter personal, protejat de prevederile Regulamentului (UE) nr. 679/2016 şi Legii 190/2018

***** Distanţa dintre puncte este formată din segmente cumulate ce sunt mai mici decât valoarea 1 milimetru.**

Neutilizabil in circuitul civil

DATE DESPRE IMOBILUL NR. 2091

Oficiul de Cadastru şi Publicitate Imobiliară TELEORMAN
Biroul de Cadastru şi Publicitate Imobiliară Alexandria

A. Partea I. Descrierea imobilului

TEREN Extravilan

Adresa: Jud. Teleorman

Nr. Crt	Nr cadastral Nr. topografic	Suprafaţa* (mp)	Observaţii / Referinţe
A1	20737	4.999	Sector cadastral:28 Teren neimprejmuit;

B. Partea II. Proprietari şi acte

Inscrieri privitoare la dreptul de proprietate şi alte drepturi reale		Referinţe
69952 / 09/11/2020		
Act Notarial nr. Contract de vanzare cumparare aut.nr.513, din 06/11/2020 emis de BIN IATAN IRINA;		
B3	Intabulare, drept de PROPRIETATEcu titlul de drept cumparare,bun comun, dobandit prin Conventie, cota actuala 1/1, cota initiala 1/1	A1
	1) **CERNEA VALENTIN** 2) **CERNEA CORNELIA**	

C. Partea III. SARCINI .

Inscrieri privind dezmembramintele dreptului de proprietate, drepturi reale de garanţie şi sarcini	Referinţe
NU SUNT	

Neutilizabil în circuitul civil

Anexa Nr. 1 La Partea I

Teren

Nr cadastral	Suprafaţa (mp)*	Observaţii / Referinţe
20737	4.999	

* Suprafaţa este determinată in planul de proiecţie Stereo 70.

DETALII LINIARE IMOBIL

Date referitoare la teren

Crt	Categorie folosinţă	Intra vilan	Suprafaţa (mp)	Tarla	Parcelă	Nr. topo	Observaţii / Referinţe
1	arabil	NU	4.999	15/1	2	-	

Lungime Segmente

1) Valorile lungimilor segmentelor sunt obţinute din proiecţie în plan.

Punct început	X / Y	Punct sfârşit	X / Y	Lungime segment (** (m)
1	502.370,935 291.886,072	2	502.289,577 292.029,92	165.262
2	502.289,577 292.029,92	3	502.263,412 292.014,699	30.27
3	502.263,412 292.014,699	4	502.344,669 291.871,03	165.056
4	502.344,669 291.871,03	1	502.370,935 291.886,072	30.268

**** Lungimile segmentelor sunt determinate în planul de proiecţie Stereo 70 şi sunt rotunjite la 1 milimetru.**

Document care conţine date cu caracter personal, protejat de prevederile Regulamentului (UE) nr. 679/2016 şi Legii 190/2018

***** Distanţa dintre puncte este formată din segmente cumulate ce sunt mai mici decât valoarea 1 milimetru.**

Neutilizabil in circuitul civil

DATE DESPRE IMOBILUL NR. 2092

Oficiul de Cadastru şi Publicitate Imobiliară TELEORMAN
Biroul de Cadastru şi Publicitate Imobiliară Alexandria

A. Partea I. Descrierea imobilului

TEREN Extravilan

Adresa: Jud. Teleorman

Nr. Crt	Nr cadastral Nr. topografic	Suprafaţa* (mp)	Observaţii / Referinţe
A1		5.500	Sector cadastral:28 Teren neimprejmuit;

B. Partea II. Proprietari şi acte

Inscrieri privitoare la dreptul de proprietate şi alte drepturi reale		Referinţe
/		
Act Notarial nr. 16, din 31/01/2013 emis de BNP TAMARA MORCOV (TITLUL DE PROPRIETATE NR. 3400575 DIN DATA DE 02.08.1999 EMIS DE CJPSDDPAT TELEORMAN; CERTIFICAT DE MOȘTENITOR NR. 15 DIN DATA DE 31.01.2013 EMIS DE BNP TAMARA MORCOV, CERTIFICAT DE MOȘTENITOR NR. 330 DIN DATA DE 18.08.1998 EMIS DE BNP TAMARA MORCOV, SENTINȚA CIVILĂ NR. 2349 DIN DATA DE 11.11.2021 EMISĂ DE JUDECĂTORIA ROȘIORII DE VEDE);		
B1	Intabulare, drept de PROPRIETATE cu titlu de moștenire, bun propriu, dobandit prin Succesiune, cota actuala 1/2	A1
	1) **BUDAY IOLANDA**	
B2	Intabulare, drept de PROPRIETATE cu titlu de moștenire, bun propriu, dobandit prin Succesiune, cota actuala 1/2	A1
	1) **GRECU SANDA**	

C. Partea III. SARCINI .

Inscrieri privind dezmembramintele dreptului de proprietate, drepturi reale de garanţie şi sarcini	Referinţe
NU SUNT	

Neutilizabil în circuitul civil

Anexa Nr. 1 La Partea I

Teren

Nr cadastral	Suprafaţa (mp)*	Observaţii / Referinţe
	5.500	

* Suprafaţa este determinată in planul de proiecţie Stereo 70.

DETALII LINIARE IMOBIL

Date referitoare la teren

Crt	Categorie folosinţă	Intra vilan	Suprafaţa (mp)	Tarla	Parcelă	Nr. topo	Observaţii / Referinţe
1	arabil	NU	5.500	15/1	3	-	IDENTIC CU TARLA 15

Lungime Segmente
1) Valorile lungimilor segmentelor sunt obţinute din proiecţie în plan.

Punct început	X / Y	Punct sfârşit	X / Y	Lungime segment (** (m)
1	502.399,765 291.902,662	2	502.318,329 292.046,646	165.418
2	502.318,329 292.046,646	3	502.289,577 292.029,92	33.263
3	502.289,577 292.029,92	4	502.370,935 291.886,072	165.262
4	502.370,935 291.886,072	5	502.386,366 291.894,908	17.782
5	502.386,366 291.894,908	1	502.399,765 291.902,662	15.481

Document care conţine date cu caracter personal, protejat de prevederile Regulamentului (UE) nr. 679/2016 şi Legii 190/2018

**** Lungimile segmentelor sunt determinate în planul de proiecţie Stereo 70 şi sunt rotunjite la 1 milimetru.**
***** Distanţa dintre puncte este formată din segmente cumulate ce sunt mai mici decât valoarea 1 milimetru.**

Neutilizabil in circuitul civil

DATE DESPRE IMOBILUL NR. 2093

Oficiul de Cadastru şi Publicitate Imobiliară TELEORMAN
Biroul de Cadastru şi Publicitate Imobiliară Alexandria

A. Partea I. Descrierea imobilului

TEREN Extravilan

Adresa: Jud. Teleorman

Nr. Crt	Nr cadastral Nr. topografic	Suprafaţa* (mp)	Observaţii / Referinţe
A1		5.300	Sector cadastral:28 Teren neimprejmuit;

B. Partea II. Proprietari şi acte

Inscrieri privitoare la dreptul de proprietate şi alte drepturi reale		Referinţe
/		
Act Notarial nr. 248, din 09/11/2021 emis de BNP TAMARA MORCOV (CERTIFICAT DE MOSTENITOR NR. 247 DIN DATA DE 09.11.2021 EMIS DE BNP TAMARA MORCOV, TITLUL DE PROPRIETATE NR. 3400025 DIN DATA DE 01.01.1991 EMIS DE CJPSDDPAT TELEORMAN);		
B1	Intabulare, drept de PROPRIETATE cu titlu de moștenire, bun propriu, dobandit prin Succesiune, cota actuala 1/2	A1
	1) **DINU TATIANA**	
B2	Intabulare, drept de PROPRIETATEcu titlu de moștenire, bun propriu, dobandit prin Succesiune, cota actuala 1/2	A1
	1) **PRIBEAGU FLORENTINA**	

C. Partea III. SARCINI .

Inscrieri privind dezmembramintele dreptului de proprietate, drepturi reale de garanţie şi sarcini	Referinţe
NU SUNT	

Neutilizabil în circuitul civil

Anexa Nr. 1 La Partea I

Teren

Nr cadastral	Suprafaţa (mp)*	Observaţii / Referinţe
	5.300	

* Suprafaţa este determinată in planul de proiecţie Stereo 70.

DETALII LINIARE IMOBIL

Date referitoare la teren

Crt	Categorie folosinţă	Intra vilan	Suprafaţa (mp)	Tarla	Parcelă	Nr. topo	Observaţii / Referinţe
1	arabil	NU	5.300	15/1	4	-	IDENTIC CU TARLA 15

Lungime Segmente

1) Valorile lungimilor segmentelor sunt obţinute din proiecţie în plan.

Punct început	X / Y	Punct sfârşit	X / Y	Lungime segment (** (m)
1	502.427,492 291.918,706	2	502.346,02 292.062,754	165.492
2	502.346,02 292.062,754	3	502.318,329 292.046,646	32.035
3	502.318,329 292.046,646	4	502.399,765 291.902,662	165.418
4	502.399,765 291.902,662	1	502.427,492 291.918,706	32.034

**** Lungimile segmentelor sunt determinate în planul de proiecţie Stereo 70 şi sunt rotunjite la 1 milimetru.**

Document care conţine date cu caracter personal, protejat de prevederile Regulamentului (UE) nr. 679/2016 şi Legii 190/2018

***** Distanţa dintre puncte este formată din segmente cumulate ce sunt mai mici decât valoarea 1 milimetru.**

Neutilizabil in circuitul civil

DATE DESPRE IMOBILUL NR. 2094

Oficiul de Cadastru şi Publicitate Imobiliară TELEORMAN
Biroul de Cadastru şi Publicitate Imobiliară Alexandria

A. Partea I. Descrierea imobilului

TEREN Extravilan

Adresa: Jud. Teleorman

Nr. Crt	Nr cadastral Nr. topografic	Suprafaţa* (mp)	Observaţii / Referinţe
A1		5.000	Sector cadastral:28 Teren neimprejmuit;

B. Partea II. Proprietari şi acte

Inscrieri privitoare la dreptul de proprietate şi alte drepturi reale		Referinţe
/		
Act Administrativ nr. 3400338, din 10/05/1995 emis de CJPSDDPAT TELEORMAN (CERTIFICAT DE DECES NR. 472982 DIN DATA DE 27.12.2011 ELIBERAT DE PRIMĂRIA DRĂGĂNEȘTI DE VEDE);		
B1	Intabulare, drept de PROPRIETATE, dobandit prin Reconstituire, cota actuala 1/1	A1
	1) **LAZAR M BARBU**, DECEDAT DEFUNCT:Da	

C. Partea III. SARCINI .

Inscrieri privind dezmembramintele dreptului de proprietate, drepturi reale de garanţie şi sarcini	Referinţe
NU SUNT	

Neutilizabil în circuitul civil

Anexa Nr. 1 La Partea I

Teren

Nr cadastral	Suprafaţa (mp)*	Observaţii / Referinţe
	5.000	

* Suprafaţa este determinată in planul de proiecţie Stereo 70.

DETALII LINIARE IMOBIL

Date referitoare la teren

Crt	Categorie folosinţă	Intra vilan	Suprafaţa (mp)	Tarla	Parcelă	Nr. topo	Observaţii / Referinţe
1	arabil	NU	5.000	15/1	5	-	IDENTIC CU TARLA 15

Lungime Segmente

1) Valorile lungimilor segmentelor sunt obţinute din proiecţie în plan.

Punct început	X / Y	Punct sfârşit	X / Y	Lungime segment (** (m)
1	502.453,638 291.933,836	2	502.372,132 292.077,944	165.561
2	502.372,132 292.077,944	3	502.346,02 292.062,754	30.209
3	502.346,02 292.062,754	4	502.427,492 291.918,706	165.492
4	502.427,492 291.918,706	1	502.453,638 291.933,836	30.208

**** Lungimile segmentelor sunt determinate în planul de proiecţie Stereo 70 şi sunt rotunjite la 1 milimetru.**

Document care conţine date cu caracter personal, protejat de prevederile Regulamentului (UE) nr. 679/2016 şi Legii 190/2018

***** Distanţa dintre puncte este formată din segmente cumulate ce sunt mai mici decât valoarea 1 milimetru.**

Neutilizabil in circuitul civil

DATE DESPRE IMOBILUL NR. 2095

Oficiul de Cadastru şi Publicitate Imobiliară TELEORMAN
Biroul de Cadastru şi Publicitate Imobiliară Alexandria

A. Partea I. Descrierea imobilului

TEREN Extravilan

Adresa: Jud. Teleorman

Nr. Crt	Nr cadastral Nr. topografic	Suprafaţa* (mp)	Observaţii / Referinţe
A1		4.800	Sector cadastral:28 Teren neimprejmuit;

B. Partea II. Proprietari şi acte

Inscrieri privitoare la dreptul de proprietate şi alte drepturi reale		Referinţe
/		
Act Administrativ nr. 3400462, din 04/06/1996 emis de CJPSDDPAT TELEORMAN;		
B1	Intabulare, drept de PROPRIETATE, dobandit prin Reconstituire, cota actuala 1/1	A1
	1) **GOLEANU S GHEORGHE**, LIPSĂ CNP	

C. Partea III. SARCINI .

Inscrieri privind dezmembramintele dreptului de proprietate, drepturi reale de garanţie şi sarcini	Referinţe
NU SUNT	

Neutilizabil în circuitul civil

Anexa Nr. 1 La Partea I

Teren

Nr cadastral	Suprafaţa (mp)*	Observaţii / Referinţe
	4.800	

* Suprafaţa este determinată in planul de proiecţie Stereo 70.

DETALII LINIARE IMOBIL

Date referitoare la teren

Crt	Categorie folosinţă	Intra vilan	Suprafaţa (mp)	Tarla	Parcelă	Nr. topo	Observaţii / Referinţe
1	arabil	NU	4.800	15/1	6	-	

Lungime Segmente

1) Valorile lungimilor segmentelor sunt obţinute din proiecţie în plan.

Punct început	X / Y	Punct sfârşit	X / Y	Lungime segment (** (m)
1	502.478,738 291.948,336	2	502.397,189 292.092,52	165.648
2	502.397,189 292.092,52	3	502.372,132 292.077,944	28.988
3	502.372,132 292.077,944	4	502.453,638 291.933,836	165.561
4	502.453,638 291.933,836	5	502.473,646 291.945,413	23.116
5	502.473,646 291.945,413	1	502.478,738 291.948,336	5.871

Document care conţine date cu caracter personal, protejat de prevederile Regulamentului (UE) nr. 679/2016 şi Legii 190/2018

**** Lungimile segmentelor sunt determinate în planul de proiecţie Stereo 70 şi sunt rotunjite la 1 milimetru.**
***** Distanţa dintre puncte este formată din segmente cumulate ce sunt mai mici decât valoarea 1 milimetru.**

Neutilizabil in circuitul civil

DATE DESPRE IMOBILUL NR. 2096

Oficiul de Cadastru şi Publicitate Imobiliară TELEORMAN
Biroul de Cadastru şi Publicitate Imobiliară Alexandria

A. Partea I. Descrierea imobilului

TEREN Extravilan

Adresa: Jud. Teleorman

Nr. Crt	Nr cadastral Nr. topografic	Suprafaţa* (mp)	Observaţii / Referinţe
A1		3.000	Sector cadastral:28 Teren neimprejmuit;

B. Partea II. Proprietari şi acte

Inscrieri privitoare la dreptul de proprietate şi alte drepturi reale		Referinţe
/		
Act Administrativ nr. 3400016, din 01/01/1991 emis de CJPSDDPAT TELEORMAN;		
B1	Intabulare, drept de PROPRIETATE, dobandit prin Reconstituire, cota actuala 1/1	A1
	1) **GOANŢĂ A ANA**, LIPSĂ CNP	

C. Partea III. SARCINI .

Inscrieri privind dezmembramintele dreptului de proprietate, drepturi reale de garanţie şi sarcini	Referinţe
NU SUNT	

Neutilizabil în circuitul civil

Anexa Nr. 1 La Partea I

Teren

Nr cadastral	Suprafaţa (mp)*	Observaţii / Referinţe
	3.000	

* Suprafaţa este determinată in planul de proiecţie Stereo 70.

DETALII LINIARE IMOBIL

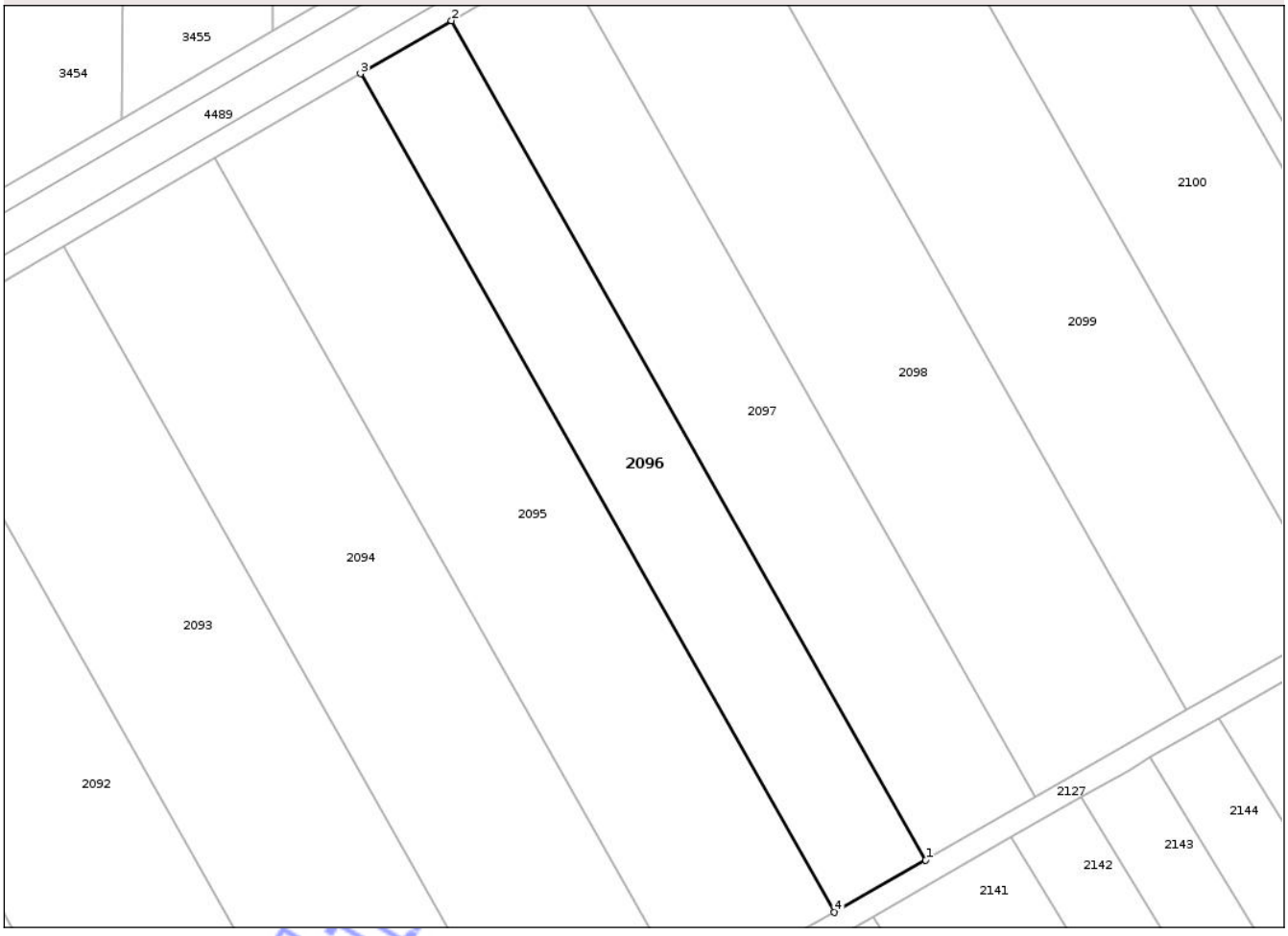

Date referitoare la teren

Crt	Categorie folosinţă	Intra vilan	Suprafaţa (mp)	Tarla	Parcelă	Nr. topo	Observaţii / Referinţe
1	arabil	NU	3.000	15/1	7	-	IDENTIC CU TARLA 15

Lungime Segmente

1) Valorile lungimilor segmentelor sunt obţinute din proiecţie în plan.

Punct început	X / Y	Punct sfârşit	X / Y	Lungime segment (** (m)
1	502.494,44 291.957,349	2	502.412,84 292.101,625	165.753
2	502.412,84 292.101,625	3	502.397,189 292.092,52	18.107
3	502.397,189 292.092,52	4	502.478,738 291.948,336	165.648
4	502.478,738 291.948,336	1	502.494,44 291.957,349	18.105

**** Lungimile segmentelor sunt determinate în planul de proiecţie Stereo 70 şi sunt rotunjite la 1 milimetru.**

Document care conţine date cu caracter personal, protejat de prevederile Regulamentului (UE) nr. 679/2016 şi Legii 190/2018

***** Distanţa dintre puncte este formată din segmente cumulate ce sunt mai mici decât valoarea 1 milimetru.**

Neutilizabil in circuitul civil

DATE DESPRE IMOBILUL NR. 2097

Oficiul de Cadastru şi Publicitate Imobiliară TELEORMAN
Biroul de Cadastru şi Publicitate Imobiliară Alexandria

A. Partea I. Descrierea imobilului

TEREN Extravilan

Adresa: Jud. Teleorman

Nr. Crt	Nr cadastral Nr. topografic	Suprafaţa* (mp)	Observaţii / Referinţe
A1	20656	3.600	Sector cadastral:28 Teren neimprejmuit;

B. Partea II. Proprietari şi acte

Inscrieri privitoare la dreptul de proprietate şi alte drepturi reale		Referinţe
78888 / 19/11/2018		
Hotarare Judecatoreasca nr. sentinta civila nr. 590, din 27/02/2013 emis de JUDECATORIA ROSIORI DE VEDE ;		
B1	Intabulare, drept de PROPRIETATEcu titlu de cumparare, dobandit prin Hotarare Judecatoreasca, cota actuala 1/1, cota initiala 1/1	A1
	1) **PREDOI ȘTEFĂNIȚĂ CRISTIAN**	
1671 / 12/01/2024		
Act Notarial nr. CONTRACT DE IPOTECA IMOBILIARA AUTENTIFICAT SUB NR. 2353, din 20/11/2023 emis de Mladin Preoteasa Alina Corina;		
B3	Se noteaza interdictiile de instrainare, grevare, inchiriere, dezmembrare,alipire,construire,demolare,restructurare si amenajare	A1
	1) **AGRINVEST CREDIT I.F.N. S.A**, CIF:41531140	

C. Partea III. SARCINI

Inscrieri privind dezmembramintele dreptului de proprietate, drepturi reale de garanţie şi sarcini		Referinţe
1671 / 12/01/2024		
Act Notarial nr. DECLARATIE AUTENTIFICATA SUB NR. 2205, din 02/11/2023 emis de Mladin Preoteasa Alina Corina;		
C2	Se radiază sarcina de sub C1,B2 inscrisă prin incheierea nr.14212 din 11.03.2019	A1
Act Notarial nr. CONTRACT DE IPOTECA IMOBILIARA AUTENTIFICAT SUB NR. 2353, din 20/11/2023 emis de Mladin Preoteasa Alina Corina;		
C3	Intabulare, drept de IPOTECA, Valoare:2700000 LEIsi celelalte obligatii de plata aferente creditului, dobandit prin Conventie, cota actuala 1/1	A1
	1) **AGRINVEST CREDIT I.F.N. S.A**, CIF:41531140	

Neautorizat în circuitul civil

Anexa Nr. 1 La Partea I

Teren

Nr cadastral	Suprafaţa (mp)*	Observaţii / Referinţe
20656	3.600	

* Suprafaţa este determinată in planul de proiecţie Stereo 70.

DETALII LINIARE IMOBIL

Date referitoare la teren

Crt	Categorie folosinţă	Intra vilan	Suprafaţa (mp)	Tarla	Parcelă	Nr. topo	Observaţii / Referinţe
1	arabil	NU	3.600	15/1	8	-	

Lungime Segmente

1) Valorile lungimilor segmentelor sunt obţinute din proiecţie în plan.

Punct început	X / Y	Punct sfârşit	X / Y	Lungime segment (** (m)
1	502.513,27 291.968,158	2	502.431,608 292.112,542	165.878
2	502.431,608 292.112,542	3	502.412,84 292.101,625	21.712
3	502.412,84 292.101,625	4	502.494,44 291.957,349	165.753
4	502.494,44 291.957,349	1	502.513,27 291.968,158	21.712

**** Lungimile segmentelor sunt determinate în planul de proiecţie Stereo 70 şi sunt rotunjite la 1 milimetru.**

Document care conţine date cu caracter personal, protejat de prevederile Regulamentului (UE) nr. 679/2016 şi Legii 190/2018

***** Distanţa dintre puncte este formată din segmente cumulate ce sunt mai mici decât valoarea 1 milimetru.**

Neutilizabil in circuitul civil

DATE DESPRE IMOBILUL NR. 2098

Oficiul de Cadastru şi Publicitate Imobiliară TELEORMAN
Biroul de Cadastru şi Publicitate Imobiliară Alexandria

A. Partea I. Descrierea imobilului

TEREN Extravilan

Adresa: Jud. Teleorman

Nr. Crt	Nr cadastral Nr. topografic	Suprafaţa* (mp)	Observaţii / Referinţe
A1		5.000	Sector cadastral:28 Teren neimprejmuit;

B. Partea II. Proprietari şi acte

Inscrieri privitoare la dreptul de proprietate şi alte drepturi reale		Referinţe
/		
Act Notarial nr. 303, din 24/11/1999 emis de BNP TAMARA MORCOV (TITLUL DE PROPRIETATE NR. 3400136 DIN DATA DE 09.05.1995 EMIS DE CJPSDDPAT TELEORMAN);		
B1	Intabulare, drept de PROPRIETATE cu titlu de moştenire, bun propriu, dobandit prin Succesiune, cota actuala 1/2	A1
	1) **POPESCU ION**, LIPSĂ CNP	
B2	Intabulare, drept de PROPRIETATE cu titlu de moştenire, bun propriu, dobandit prin Succesiune, cota actuala 1/2	A1
	1) **POPESCU FLOREA**	

C. Partea III. SARCINI .

Inscrieri privind dezmembramintele dreptului de proprietate, drepturi reale de garanţie şi sarcini	Referinţe
NU SUNT	

Neutilizabil în circuitul civil

Anexa Nr. 1 La Partea I

Teren

Nr cadastral	Suprafaţa (mp)*	Observaţii / Referinţe
	5.000	

* Suprafaţa este determinată in planul de proiecţie Stereo 70.

DETALII LINIARE IMOBIL

Date referitoare la teren

Crt	Categorie folosinţă	Intra vilan	Suprafaţa (mp)	Tarla	Parcelă	Nr. topo	Observaţii / Referinţe
1	arabil	NU	5.000	15/1	9	-	IDENTIC CU TARLA 15

Lungime Segmente

1) Valorile lungimilor segmentelor sunt obţinute din proiecţie în plan.

Punct început	X / Y	Punct sfârşit	X / Y	Lungime segment (** (m)
1	502.539,399 291.983,156	2	502.457,651 292.127,692	166.052
2	502.457,651 292.127,692	3	502.431,608 292.112,542	30.129
3	502.431,608 292.112,542	4	502.513,27 291.968,158	165.878
4	502.513,27 291.968,158	5	502.527,442 291.976,293	16.341
5	502.527,442 291.976,293	1	502.539,399 291.983,156	13.787

Document care conţine date cu caracter personal, protejat de prevederile Regulamentului (UE) nr. 679/2016 şi Legii 190/2018

**** Lungimile segmentelor sunt determinate în planul de proiecţie Stereo 70 şi sunt rotunjite la 1 milimetru.**
***** Distanţa dintre puncte este formată din segmente cumulate ce sunt mai mici decât valoarea 1 milimetru.**

Neutilizabil in circuitul civil

DATE DESPRE IMOBILUL NR. 2099

Oficiul de Cadastru şi Publicitate Imobiliară TELEORMAN
Biroul de Cadastru şi Publicitate Imobiliară Alexandria

A. Partea I. Descrierea imobilului

TEREN Extravilan

Adresa: Jud. Teleorman

Nr. Crt	Nr cadastral Nr. topografic	Suprafaţa* (mp)	Observaţii / Referinţe
A1		5.000	Sector cadastral:28 Teren neimprejmuit;

B. Partea II. Proprietari şi acte

Inscrieri privitoare la dreptul de proprietate şi alte drepturi reale		Referinţe
/		
Act Administrativ nr. 3400497, din 22/04/1997 emis de CJPSDDPAT TELEORMAN (CERTIFICAT DE DECES NR. 963 DIN DATA DE 15.08.1997 ELIBERAT DE PRIMĂRIA DRĂGĂNEȘTI DE VEDE);		
B1	Intabulare, drept de PROPRIETATE, dobandit prin Reconstituire, cota actuala 1/1	A1
	1) **BABOI A ILIE**, LIPSĂ CNP, DECEDAT	

C. Partea III. SARCINI .

Inscrieri privind dezmembramintele dreptului de proprietate, drepturi reale de garanţie şi sarcini	Referinţe
NU SUNT	

Neutilizabil în circuitul civil

Anexa Nr. 1 La Partea I

Teren

Nr cadastral	Suprafaţa (mp)*	Observaţii / Referinţe
	5.000	

* Suprafaţa este determinată in planul de proiecţie Stereo 70.

DETALII LINIARE IMOBIL

Date referitoare la teren

Crt	Categorie folosinţă	Intra vilan	Suprafaţa (mp)	Tarla	Parcelă	Nr. topo	Observaţii / Referinţe
1	arabil	NU	5.000	15/1	10	-	IDENTIC CU TARLA 15

Lungime Segmente

1) Valorile lungimilor segmentelor sunt obţinute din proiecţie în plan.

Punct început	X / Y	Punct sfârşit	X / Y	Lungime segment (** (m)
1	502.483,667 292.142,826	2	502.457,651 292.127,692	30.098
2	502.457,651 292.127,692	3	502.539,399 291.983,156	166.052
3	502.539,399 291.983,156	4	502.565,5 291.998,139	30.096
4	502.565,5 291.998,139	1	502.483,667 292.142,826	166.226

**** Lungimile segmentelor sunt determinate în planul de proiecţie Stereo 70 şi sunt rotunjite la 1 milimetru.**

Document care conţine date cu caracter personal, protejat de prevederile Regulamentului (UE) nr. 679/2016 şi Legii 190/2018

***** Distanţa dintre puncte este formată din segmente cumulate ce sunt mai mici decât valoarea 1 milimetru.**

Neutilizabil in circuitul civil

DATE DESPRE IMOBILUL NR. 2100

Oficiul de Cadastru şi Publicitate Imobiliară TELEORMAN
Biroul de Cadastru şi Publicitate Imobiliară Alexandria

A. Partea I. Descrierea imobilului

TEREN Extravilan

Adresa: Jud. Teleorman

Nr. Crt	Nr cadastral Nr. topografic	Suprafaţa* (mp)	Observaţii / Referinţe
A1	20714	5.000	Sector cadastral:28 Teren neimprejmuit;

B. Partea II. Proprietari şi acte

Inscrieri privitoare la dreptul de proprietate şi alte drepturi reale		Referinţe
64741 / 13/10/2020		
Act Notarial nr. Contract de vânzare aut.nr.1006, din 12/10/2020 emis de NP Tamara Morcov (act notarial nr Încheiere de rectificare Nr. 34 din 28.10.2020, emis de NP Morcov Tamara);		
B2	Intabulare, drept de PROPRIETATEcu titlu de cumpărare,bun comun, dobandit prin Conventie, cota actuala 1/1, cota initiala 1/1	A1
	1) **COJOCARU CĂTĂLIN CONSTANTIN** 2) **COJOCARU LUCICA**	
207 / 05/01/2021		
Hotarare Judecatoreasca nr. INCHEIERE IN DOSAR NR.4405/292/2013, din 20/03/2019 emis de JUDECATORIA ROSIORII DE VEDE;		
B3	Se respinge notarea indreptarii erorii materiale in dosarul nr. 4405/292/2013-JUDECATORIA ROSIORII DE VEDE intrucat operatiunea a fost efectuata prin incheierea nr.95062 din 16.12.2019	A1

C. Partea III. SARCINI .

Inscrieri privind dezmembramintele dreptului de proprietate, drepturi reale de garanţie şi sarcini	Referinţe
NU SUNT	

Neutilizabil în circuitul civil

Anexa Nr. 1 La Partea I

Teren

Nr cadastral	Suprafaţa (mp)*	Observaţii / Referinţe
20714	5.000	

* Suprafaţa este determinată in planul de proiecţie Stereo 70.

DETALII LINIARE IMOBIL

Date referitoare la teren

Crt	Categorie folosinţă	Intra vilan	Suprafaţa (mp)	Tarla	Parcelă	Nr. topo	Observaţii / Referinţe
1	arabil	NU	5.000	15/1	11	-	IDENTIC CU TARLA 15

Lungime Segmente

1) Valorile lungimilor segmentelor sunt obţinute din proiecţie în plan.

Punct început	X / Y	Punct sfârşit	X / Y	Lungime segment (** (m)
1	502.483,667 292.142,826	2	502.565,5 291.998,139	166.226
2	502.565,5 291.998,139	3	502.591,574 292.013,107	30.065
3	502.591,574 292.013,107	4	502.509,659 292.157,939	166.392
4	502.509,659 292.157,939	5	502.507,593 292.156,74	2.389
5	502.507,593 292.156,74	6	502.504,35 292.154,858	3.75

Document care conţine date cu caracter personal, protejat de prevederile Regulamentului (UE) nr. 679/2016 şi Legii 190/2018

Punct început	X / Y	Punct sfârşit	X / Y	Lungime segment (** (m)
6	502.504,35 292.154,858	1	502.483,667 292.142,826	23.928

** Lungimile segmentelor sunt determinate în planul de proiecţie Stereo 70 şi sunt rotunjite la 1 milimetru.
*** Distanţa dintre puncte este formată din segmente cumulate ce sunt mai mici decât valoarea 1 milimetru.

Neutilizabil in circuitul civil

DATE DESPRE IMOBILUL NR. 2101

Oficiul de Cadastru şi Publicitate Imobiliară TELEORMAN
Biroul de Cadastru şi Publicitate Imobiliară Alexandria

A. Partea I. Descrierea imobilului

TEREN Extravilan

Adresa: Jud. Teleorman, DRUM DE EXPLOATARE

Nr. Crt	Nr cadastral Nr. topografic	Suprafaţa* (mp)	Observaţii / Referinţe
A1		Din acte: 0 Masurata: 666	Sector cadastral:28 Teren neimprejmuit;

B. Partea II. Proprietari şi acte

Inscrieri privitoare la dreptul de proprietate şi alte drepturi reale		Referinţe
/		
Act Normativ nr. 7, din 13/03/1996 emis de PARLAMENTUL ROMÂNIEI;		
B1	Inscrierea provizorie, drept de PROPRIETATEDOMENIU PUBLIC, dobandit prin Lege, cota actuala 1/1	A1
	1) **COMUNA DRĂGĂNEȘTI DE VEDE**, CIF:6853287	

C. Partea III. SARCINI .

Inscrieri privind dezmembramintele dreptului de proprietate, drepturi reale de garanţie şi sarcini	Referinţe
NU SUNT	

Neutilizabil în circuitul civil

Anexa Nr. 1 La Partea I

Teren

Nr cadastral	Suprafaţa (mp)*	Observaţii / Referinţe
	Din acte: 0 Masurata: 666	

* Suprafaţa este determinată in planul de proiecţie Stereo 70.

DETALII LINIARE IMOBIL

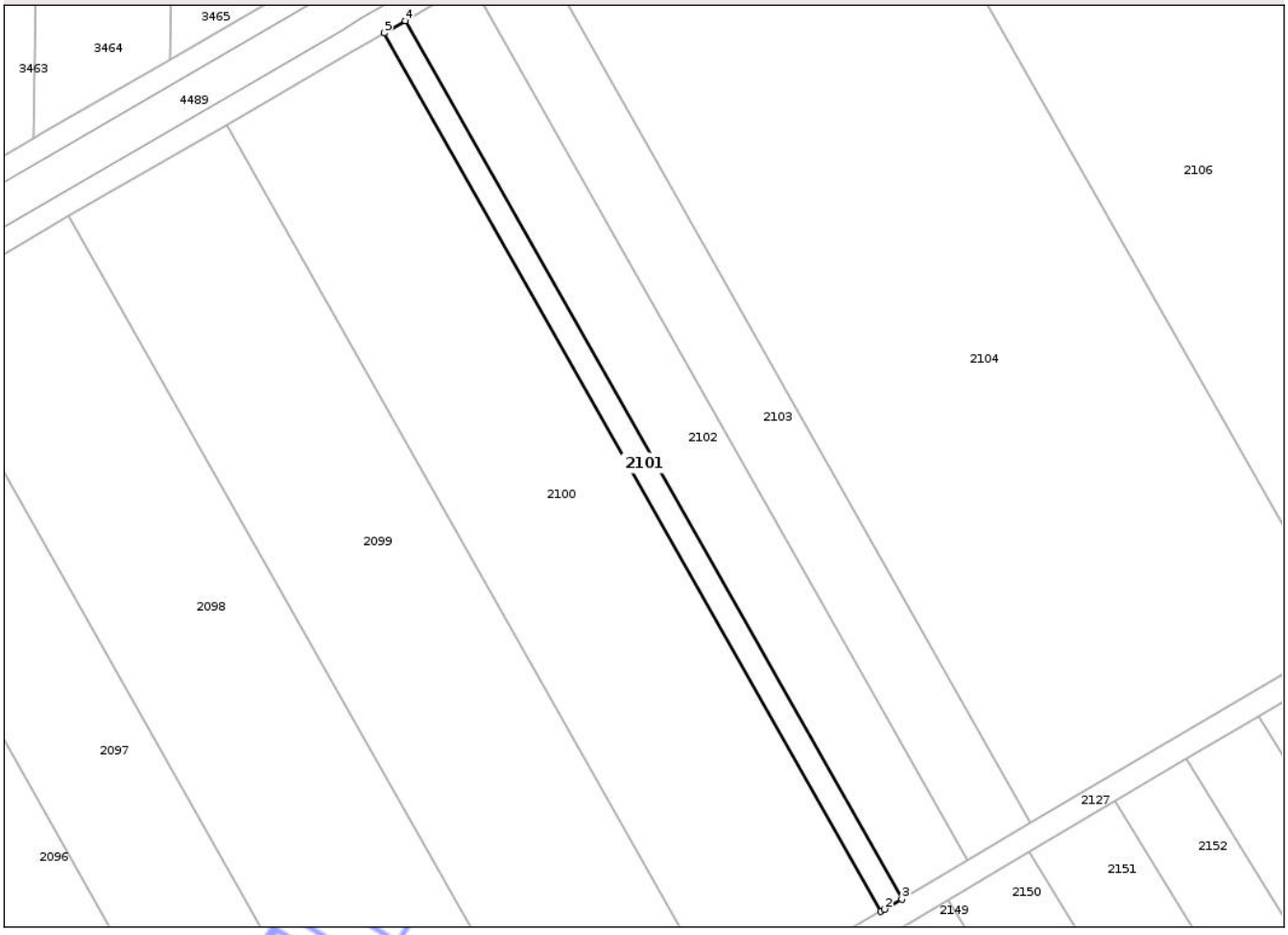

Date referitoare la teren

Crt	Categorie folosinţă	Intra vilan	Suprafaţa (mp)	Tarla	Parcelă	Nr. topo	Observaţii / Referinţe
1	drum	NU	666	-	-	-	

Lungime Segmente
1) Valorile lungimilor segmentelor sunt obţinute din proiecţie în plan.

Punct început	X / Y	Punct sfârşit	X / Y	Lungime segment (** (m)
1	502.591,574 292.013,107	2	502.592,19 292.013,46	0.71
2	502.592,19 292.013,46	3	502.595,021 292.015,137	3.29
3	502.595,021 292.015,137	4	502.513,12 292.159,946	166.365
4	502.513,12 292.159,946	5	502.509,659 292.157,939	4.001
5	502.509,659 292.157,939	1	502.591,574 292.013,107	166.392

Document care conţine date cu caracter personal, protejat de prevederile Regulamentului (UE) nr. 679/2016 şi Legii 190/2018

**** Lungimile segmentelor sunt determinate în planul de proiecţie Stereo 70 şi sunt rotunjite la 1 milimetru.**
***** Distanţa dintre puncte este formată din segmente cumulate ce sunt mai mici decât valoarea 1 milimetru.**

Neutilizabil in circuitul civil

DATE DESPRE IMOBILUL NR. 2102

Oficiul de Cadastru şi Publicitate Imobiliară TELEORMAN
Biroul de Cadastru şi Publicitate Imobiliară Alexandria

A. Partea I. Descrierea imobilului

TEREN Extravilan

Adresa: Jud. Teleorman

Nr. Crt	Nr cadastral Nr. topografic	Suprafaţa* (mp)	Observaţii / Referinţe
A1		2.100	Sector cadastral:28 Teren neimprejmuit;

B. Partea II. Proprietari şi acte

Inscrieri privitoare la dreptul de proprietate şi alte drepturi reale		Referinţe
/		
Act Notarial nr. 158, din 23/09/2002 emis de BNP MARIA BARBU (TITLUL DE PROPRIETATE NR. 3400008 DIN DATA DE 11.09.1993 EMIS DE CJPSDDPAT TELEORMAN);		
B1	Intabulare, drept de PROPRIETATEcu titlu de mostenire, bun propriu, dobandit prin Succesiune, cota actuala 1/1	A1
	1) **STAN FLORICA**	

C. Partea III. SARCINI .

Inscrieri privind dezmembramintele dreptului de proprietate, drepturi reale de garanţie şi sarcini	Referinţe
NU SUNT	

Neutilizabil în circuitul civil

Anexa Nr. 1 La Partea I

Teren

Nr cadastral	Suprafaţa (mp)*	Observaţii / Referinţe
	2.100	

* Suprafaţa este determinată in planul de proiecţie Stereo 70.

DETALII LINIARE IMOBIL

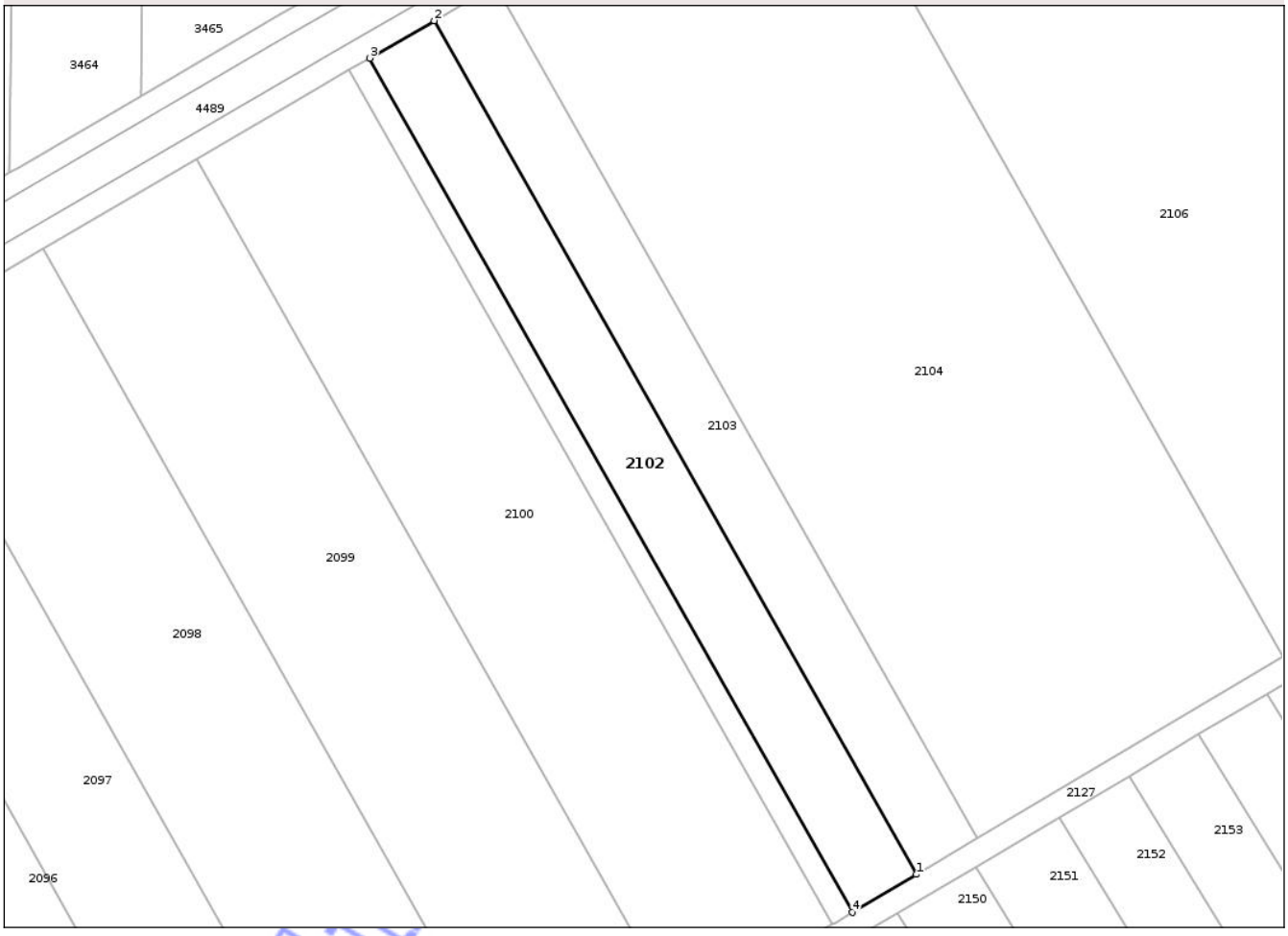

Date referitoare la teren

Crt	Categorie folosinţă	Intra vilan	Suprafaţa (mp)	Tarla	Parcelă	Nr. topo	Observaţii / Referinţe
1	arabil	NU	2.100	15/1	12	-	IDENTIC CU TARLA 15

Lungime Segmente

1) Valorile lungimilor segmentelor sunt obţinute din proiecţie în plan.

Punct început	X / Y	Punct sfârşit	X / Y	Lungime segment (** (m)
1	502.605,889 292.021,571	2	502.524,043 292.166,282	166.253
2	502.524,043 292.166,282	3	502.513,12 292.159,946	12.628
3	502.513,12 292.159,946	4	502.595,021 292.015,137	166.365
4	502.595,021 292.015,137	1	502.605,889 292.021,571	12.63

**** Lungimile segmentelor sunt determinate în planul de proiecţie Stereo 70 şi sunt rotunjite la 1 milimetru.**

Document care conţine date cu caracter personal, protejat de prevederile Regulamentului (UE) nr. 679/2016 şi Legii 190/2018

***** Distanţa dintre puncte este formată din segmente cumulate ce sunt mai mici decât valoarea 1 milimetru.**

Neutilizabil in circuitul civil

DATE DESPRE IMOBILUL NR. 2103

Oficiul de Cadastru şi Publicitate Imobiliară TELEORMAN
Biroul de Cadastru şi Publicitate Imobiliară Alexandria

A. Partea I. Descrierea imobilului

TEREN Extravilan

Adresa: Jud. Teleorman

Nr. Crt	Nr cadastral Nr. topografic	Suprafaţa* (mp)	Observaţii / Referinţe
A1		2.000	Sector cadastral:28 Teren neimprejmuit;

B. Partea II. Proprietari şi acte

Inscrieri privitoare la dreptul de proprietate şi alte drepturi reale		Referinţe
/		
Act Administrativ nr. 3400016, din 01/01/1991 emis de CJPSDDPAT TELEORMAN;		
B1	Intabulare, drept de PROPRIETATE, dobandit prin Reconstituire, cota actuala 1/1	A1
	1) **GOANŢĂ A ANA**, LIPSĂ CNP	

C. Partea III. SARCINI .

Inscrieri privind dezmembramintele dreptului de proprietate, drepturi reale de garanţie şi sarcini	Referinţe
NU SUNT	

Neutilizabil în circuitul civil

Anexa Nr. 1 La Partea I

Teren

Nr cadastral	Suprafaţa (mp)*	Observaţii / Referinţe
	2.000	

* Suprafaţa este determinată in planul de proiecţie Stereo 70.

DETALII LINIARE IMOBIL

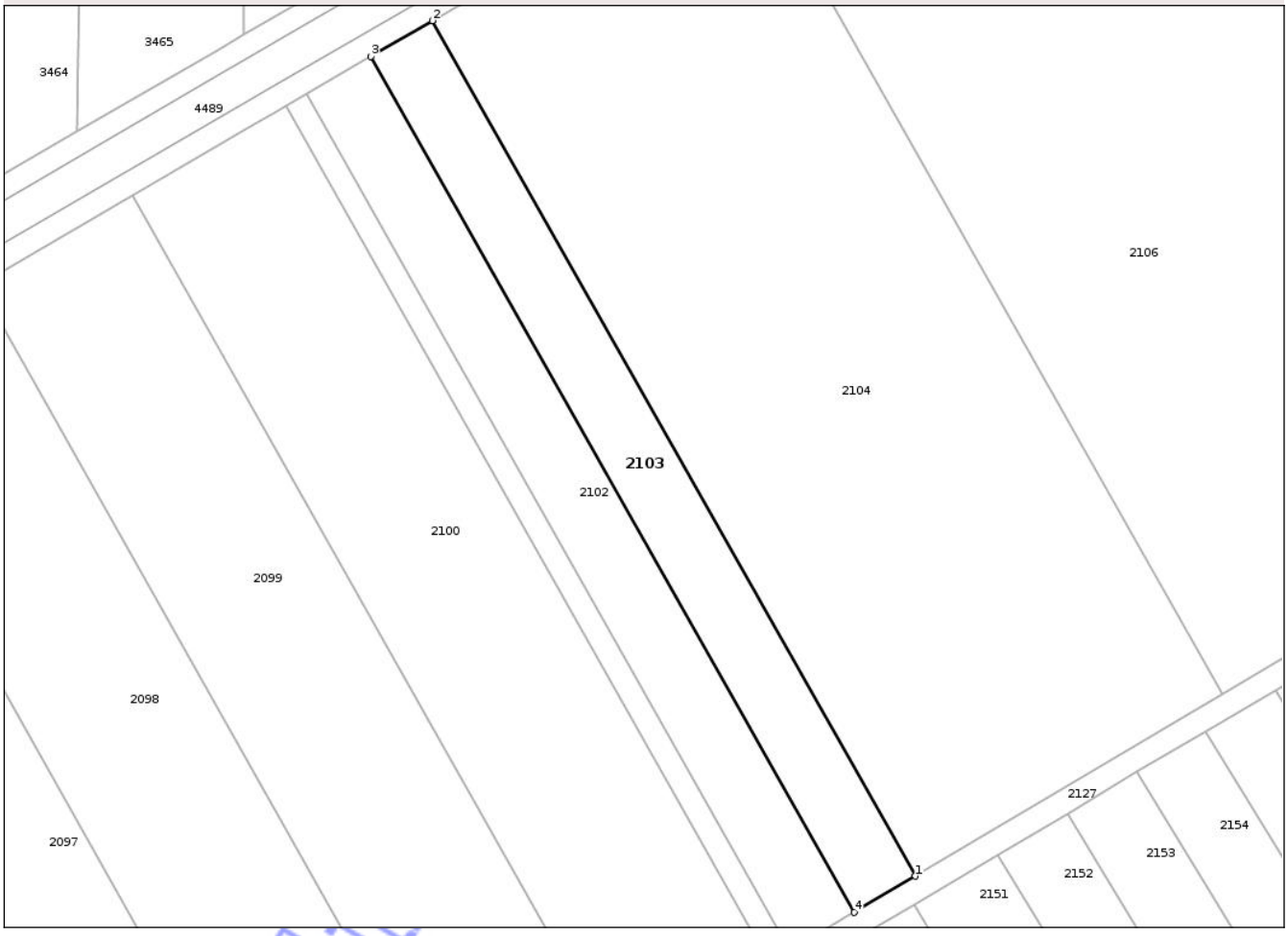

Date referitoare la teren

Crt	Categorie folosinţă	Intra vilan	Suprafaţa (mp)	Tarla	Parcelă	Nr. topo	Observaţii / Referinţe
1	arabil	NU	2.000	15/1	13	-	IDENTIC CU TARLA 15

Lungime Segmente

1) Valorile lungimilor segmentelor sunt obţinute din proiecţie în plan.

Punct început	X / Y	Punct sfârşit	X / Y	Lungime segment (** (m)
1	502.616,246 292.027,702	2	502.534,452 292.172,321	166.147
2	502.534,452 292.172,321	3	502.524,043 292.166,282	12.034
3	502.524,043 292.166,282	4	502.605,889 292.021,571	166.253
4	502.605,889 292.021,571	1	502.616,246 292.027,702	12.036

**** Lungimile segmentelor sunt determinate în planul de proiecţie Stereo 70 şi sunt rotunjite la 1 milimetru.**

Document care conţine date cu caracter personal, protejat de prevederile Regulamentului (UE) nr. 679/2016 şi Legii 190/2018

***** Distanţa dintre puncte este formată din segmente cumulate ce sunt mai mici decât valoarea 1 milimetru.**

Neutilizabil in circuitul civil

DATE DESPRE IMOBILUL NR. 2104

Oficiul de Cadastru şi Publicitate Imobiliară TELEORMAN
Biroul de Cadastru şi Publicitate Imobiliară Alexandria

A. Partea I. Descrierea imobilului

TEREN Extravilan

Adresa: Jud. Teleorman

Nr. Crt	Nr cadastral Nr. topografic	Suprafaţa* (mp)	Observaţii / Referinţe
A1		10.000	Sector cadastral:28 Teren neimprejmuit;

B. Partea II. Proprietari şi acte

Inscrieri privitoare la dreptul de proprietate şi alte drepturi reale		Referinţe
/		
Act Notarial nr. 18, din 07/02/2013 emis de BNP TAMARA MORCOV (TITLUL DE PROPRIETATE NR. 3400030 DIN DATA DE 07.06.1993 EMIS DE CJPSDDPAT TELEORMAN);		
B1	Intabulare, drept de PROPRIETATE cu titlu de moștenire, bun propriu, dobandit prin Succesiune, cota actuala 1/1	A1
	1) **FRĂSINEANU DANIEL**	

C. Partea III. SARCINI .

Inscrieri privind dezmembramintele dreptului de proprietate, drepturi reale de garanţie şi sarcini	Referinţe
NU SUNT	

Neutilizabil în circuitul civil

Anexa Nr. 1 La Partea I

Teren

Nr cadastral	Suprafaţa (mp)*	Observaţii / Referinţe
	10.000	

* Suprafaţa este determinată in planul de proiecţie Stereo 70.

DETALII LINIARE IMOBIL

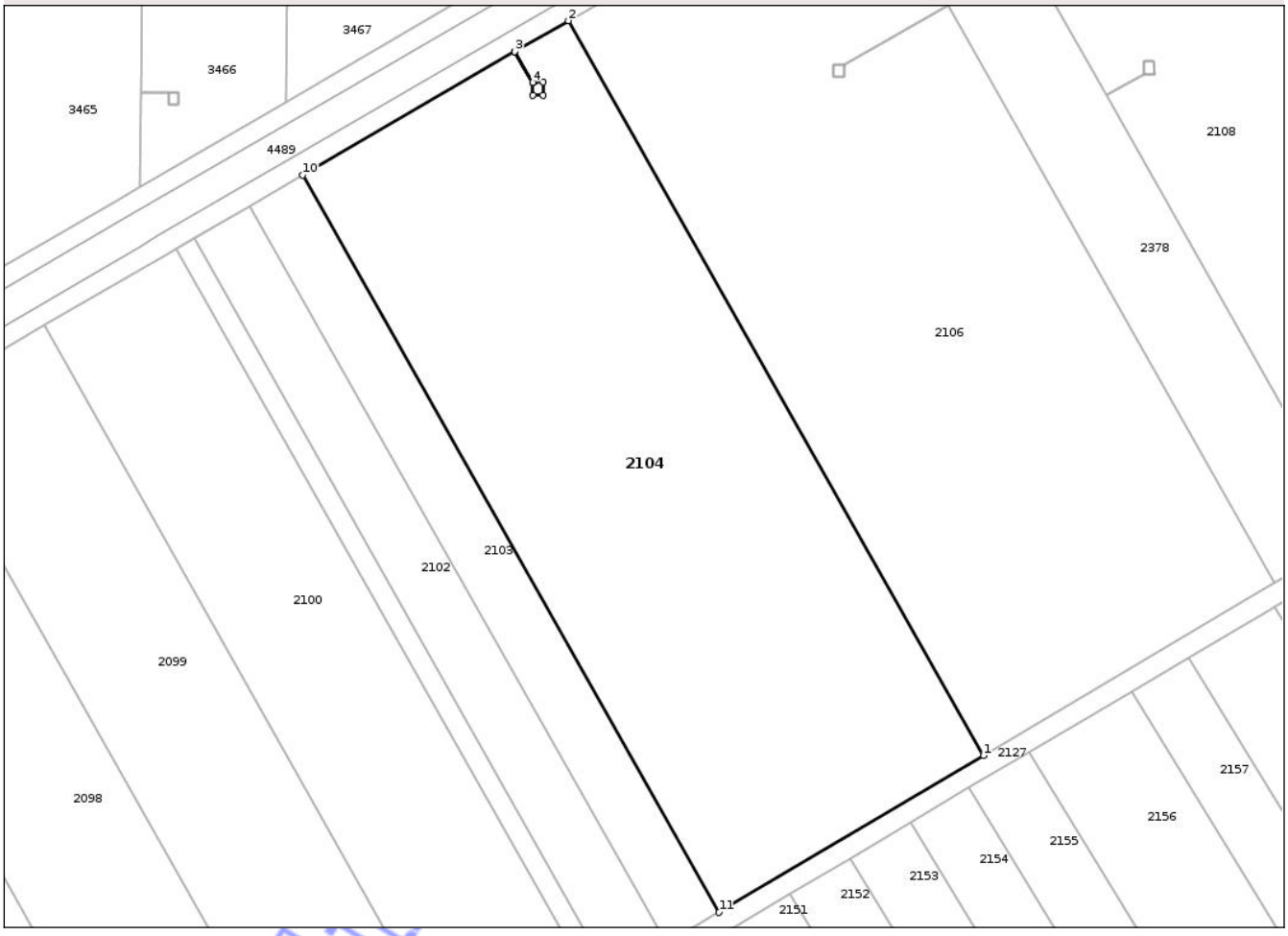

Date referitoare la teren

Crt	Categorie folosinţă	Intra vilan	Suprafaţa (mp)	Tarla	Parcelă	Nr. topo	Observaţii / Referinţe
1	arabil	NU	10.000	15/1	14	-	IDENTIC CU TARLA 15

Lungime Segmente

1) Valorile lungimilor segmentelor sunt obţinute din proiecţie în plan.

Punct început	X / Y	Punct sfârşit	X / Y	Lungime segment (** (m)
1	502.668,171 292.058,443	2	502.586,616 292.202,579	165.609
2	502.586,616 292.202,579	3	502.576,122 292.196,492	12.132
3	502.576,122 292.196,492	4	502.579,62 292.190,462	6.971
4	502.579,62 292.190,462	5	502.581,618 292.190,513	1.999
5	502.581,618 292.190,513	6	502.581,681 292.188,014	2.5

Document care conţine date cu caracter personal, protejat de prevederile Regulamentului (UE) nr. 679/2016 şi Legii 190/2018

Punct început	X / Y	Punct sfârşit	X / Y	Lungime segment (** (m)
6	502.581,681 292.188,014	7	502.579,682 292.187,963	2.0
7	502.579,682 292.187,963	8	502.579,618 292.190,462	2.5
8	502.579,618 292.190,462	9	502.576,121 292.196,491	6.97
9	502.576,121 292.196,491	10	502.534,452 292.172,321	48.172
10	502.534,452 292.172,321	11	502.616,246 292.027,702	166.147
11	502.616,246 292.027,702	1	502.668,171 292.058,443	60.342

**** Lungimile segmentelor sunt determinate în planul de proiecţie Stereo 70 şi sunt rotunjite la 1 milimetru.**
***** Distanţa dintre puncte este formată din segmente cumulate ce sunt mai mici decât valoarea 1 milimetru.**

Neutilizabil in circuitul civil

DATE DESPRE IMOBILUL NR. 2106

Oficiul de Cadastru şi Publicitate Imobiliară TELEORMAN
Biroul de Cadastru şi Publicitate Imobiliară Alexandria

A. Partea I. Descrierea imobilului

TEREN Extravilan

Adresa: Jud. Teleorman

Nr. Crt	Nr cadastral Nr. topografic	Suprafaţa* (mp)	Observaţii / Referinţe
A1		11.000	Sector cadastral:28 Teren neimprejmuit;

B. Partea II. Proprietari şi acte

Inscrieri privitoare la dreptul de proprietate şi alte drepturi reale		Referinţe
/		
Act Administrativ nr. 3400074, din 09/07/1993 emis de CJPSDDPAT TELEORMAN (CERTIFICAT DE DECES NR. 166457 DIN DATA DE 05.11.2001 ELIBERAT DE PRIMĂRIA DRĂGĂNEȘTI DE VEDE);		
B1	Intabulare, drept de PROPRIETATE, dobandit prin Reconstituire, cota actuala 1/1	A1
	1) **SORA C MARIN**, DECEDAT DEFUNCT:Da	

C. Partea III. SARCINI .

Inscrieri privind dezmembramintele dreptului de proprietate, drepturi reale de garanţie şi sarcini	Referinţe
NU SUNT	

Neutilizabil în circuitul civil

Anexa Nr. 1 La Partea I

Teren

Nr cadastral	Suprafaţa (mp)*	Observaţii / Referinţe
	11.000	

* Suprafaţa este determinată in planul de proiecţie Stereo 70.

DETALII LINIARE IMOBIL

Date referitoare la teren

Crt	Categorie folosinţă	Intra vilan	Suprafaţa (mp)	Tarla	Parcelă	Nr. topo	Observaţii / Referinţe
1	arabil	NU	11.000	15/1	15	-	IDENTIC CU TARLA 15

Lungime Segmente

1) Valorile lungimilor segmentelor sunt obţinute din proiecţie în plan.

Punct început	X / Y	Punct sfârşit	X / Y	Lungime segment (** (m)
1	502.725,405 292.092,319	2	502.661,286 292.205,686	130.243
2	502.661,286 292.205,686	3	502.640,709 292.194,048	23.64
3	502.640,709 292.194,048	4	502.640,773 292.191,551	2.498
4	502.640,773 292.191,551	5	502.638,774 292.191,5	2.0
5	502.638,774 292.191,5	6	502.638,71 292.193,999	2.5

Document care conţine date cu caracter personal, protejat de prevederile Regulamentului (UE) nr. 679/2016 şi Legii 190/2018

Punct început	X / Y	Punct sfârşit	X / Y	Lungime segment (** (m)
6	502.638,71 292.193,999	7	502.640,709 292.194,05	2.0
7	502.640,709 292.194,05	8	502.661,285 292.205,687	23.639
8	502.661,285 292.205,687	9	502.644,666 292.236,253	34.792
9	502.644,666 292.236,253	10	502.586,616 292.202,579	67.11
10	502.586,616 292.202,579	11	502.668,171 292.058,443	165.609
11	502.668,171 292.058,443	12	502.722,504 292.090,609	63.141
12	502.722,504 292.090,609	1	502.725,405 292.092,319	3.367

**** Lungimile segmentelor sunt determinate în planul de proiecţie Stereo 70 şi sunt rotunjite la 1 milimetru.**
***** Distanţa dintre puncte este formată din segmente cumulate ce sunt mai mici decât valoarea 1 milimetru.**

Neutilizabil in circuitul civil

DATE DESPRE IMOBILUL NR. 2108

Oficiul de Cadastru şi Publicitate Imobiliară TELEORMAN
Biroul de Cadastru şi Publicitate Imobiliară Alexandria

A. Partea I. Descrierea imobilului

TEREN Extravilan

Adresa: Jud. Teleorman

Nr. Crt	Nr cadastral Nr. topografic	Suprafaţa* (mp)	Observaţii / Referinţe
A1		11.500	Sector cadastral:28 Teren neimprejmuit;

B. Partea II. Proprietari şi acte

Inscrieri privitoare la dreptul de proprietate şi alte drepturi reale		Referinţe
/		
Hotarare Judecatoreasca nr. 188, din 16/02/2021 emis de JUDECATORIA ROSIORII DE VEDE JUDETUL TELEORMAN (TITLUL DE PROPRIETATE NR. 3400333 DIN DATA DE 10.05.1995 EMIS DE CJPSDDPAT TELEORMAN);		
B1	Intabulare, drept de PROPRIETATE cu titlu de partaj, bun propriu, dobandit prin Hotarare Judecatoreasca, cota actuala 1/1	A1
	1) **OVEDENIE PAUL**	

C. Partea III. SARCINI .

Inscrieri privind dezmembramintele dreptului de proprietate, drepturi reale de garanţie şi sarcini	Referinţe
NU SUNT	

Neutilizabil în circuitul civil

Anexa Nr. 1 La Partea I

Teren

Nr cadastral	Suprafaţa (mp)*	Observaţii / Referinţe
	11.500	

* Suprafaţa este determinată in planul de proiecţie Stereo 70.

DETALII LINIARE IMOBIL

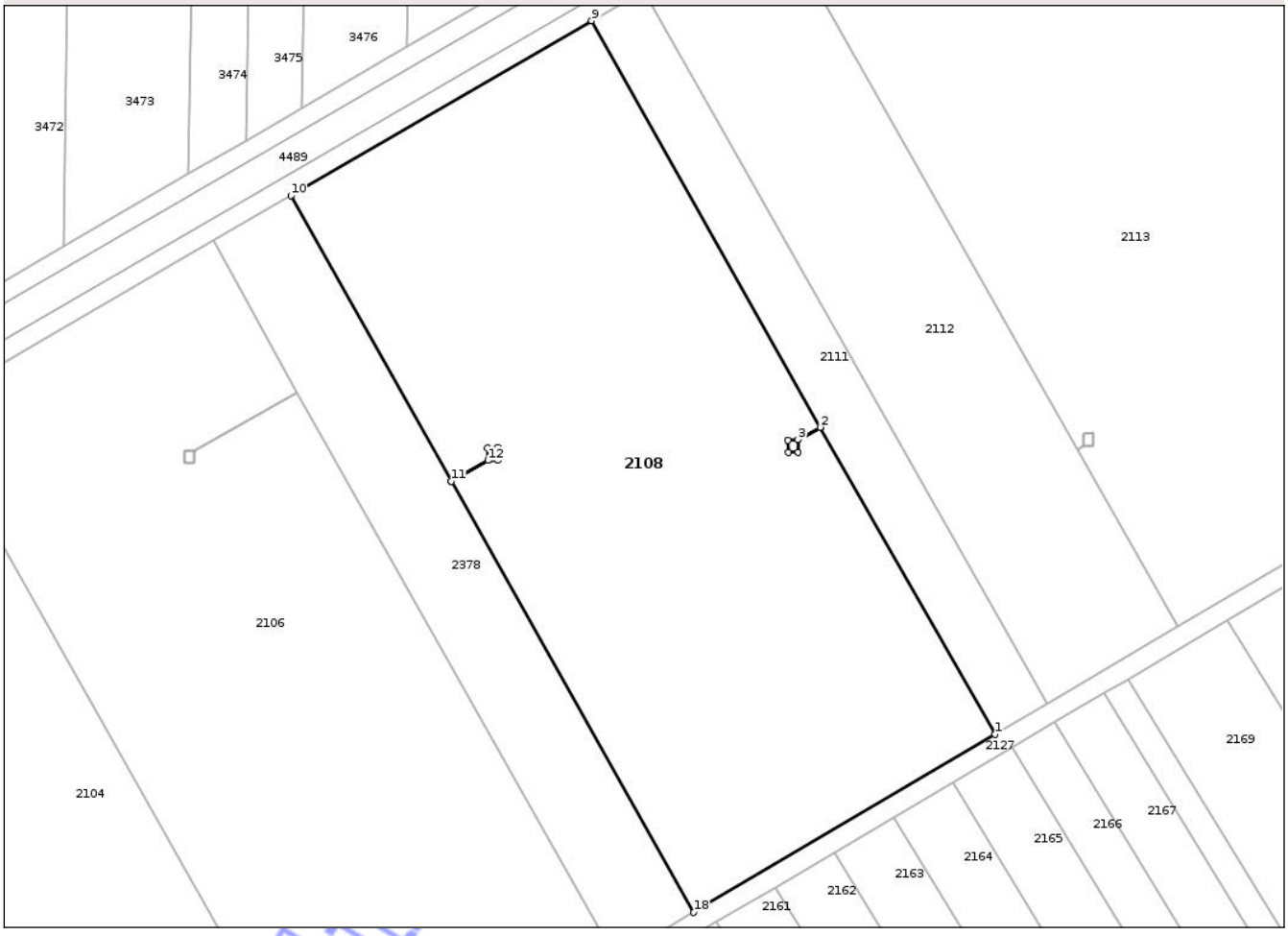

Date referitoare la teren

Crt	Categorie folosinţă	Intra vilan	Suprafaţa (mp)	Tarla	Parcelă	Nr. topo	Observaţii / Referinţe
1	arabil	NU	11.500	15/1	16	-	IDENTIC CU TARLA 15

Lungime Segmente
1) Valorile lungimilor segmentelor sunt obţinute din proiecţie în plan.

Punct început	X / Y	Punct sfârşit	X / Y	Lungime segment (** (m)
1	502.801,506 292.137,176	2	502.766,343 292.198,749	70.906
2	502.766,343 292.198,749	3	502.761,895 292.196,211	5.121
3	502.761,895 292.196,211	4	502.761,959 292.193,714	2.498
4	502.761,959 292.193,714	5	502.759,96 292.193,663	2.0
5	502.759,96 292.193,663	6	502.759,896 292.196,162	2.5

Document care conţine date cu caracter personal, protejat de prevederile Regulamentului (UE) nr. 679/2016 şi Legii 190/2018

Punct început	X / Y	Punct sfârşit	X / Y	Lungime segment (** (m)
6	502.759,896 292.196,162	7	502.761,895 292.196,213	2.0
7	502.761,895 292.196,213	8	502.766,342 292.198,751	5.12
8	502.766,342 292.198,751	9	502.720,491 292.280,238	93.501
9	502.720,491 292.280,238	10	502.660,105 292.245,209	69.81
10	502.660,105 292.245,209	11	502.692,324 292.187,948	65.703
11	502.692,324 292.187,948	12	502.699,69 292.192,113	8.462
12	502.699,69 292.192,113	13	502.699,626 292.194,61	2.498
13	502.699,626 292.194,61	14	502.701,625 292.194,661	2.0
14	502.701,625 292.194,661	15	502.701,689 292.192,162	2.5
15	502.701,689 292.192,162	16	502.699,69 292.192,111	2.0
16	502.699,69 292.192,111	17	502.692,325 292.187,946	8.461
17	502.692,325 292.187,946	18	502.740,97 292.101,494	99.198
18	502.740,97 292.101,494	1	502.801,506 292.137,176	70.27

** Lungimile segmentelor sunt determinate în planul de proiecţie Stereo 70 şi sunt rotunjite la 1 milimetru.
*** Distanţa dintre puncte este formată din segmente cumulate ce sunt mai mici decât valoarea 1 milimetru.

Neutilizabil în circuitul civil

DATE DESPRE IMOBILUL NR. 2111

Oficiul de Cadastru şi Publicitate Imobiliară TELEORMAN
Biroul de Cadastru şi Publicitate Imobiliară Alexandria

A. Partea I. Descrierea imobilului

TEREN Extravilan

Adresa: Jud. Teleorman

Nr. Crt	Nr cadastral Nr. topografic	Suprafaţa* (mp)	Observaţii / Referinţe
A1		2.000	Sector cadastral:28 Teren neimprejmuit;

B. Partea II. Proprietari şi acte

Inscrieri privitoare la dreptul de proprietate şi alte drepturi reale		Referinţe
/		
Act Administrativ nr. 3400090, din 10/07/1993 emis de CJPSDDPAT TELEORMAN (CERTIFICAT DE DECES NR. 411746 DIN DATA DE 04.03.2004 ELIBERAT DE PRIMĂRIA DRĂGĂNEȘTI DE VEDE);		
B1	Intabulare, drept de PROPRIETATE, dobandit prin Constituire, cota actuala 1/1	A1
	1) **CROITORU R ALEXANDRU**, DECEDAT DEFUNCT:Da	

C. Partea III. SARCINI .

Inscrieri privind dezmembramintele dreptului de proprietate, drepturi reale de garanţie şi sarcini	Referinţe
NU SUNT	

Neutilizabil în circuitul civil

Anexa Nr. 1 La Partea I

Teren

Nr cadastral	Suprafaţa (mp)*	Observaţii / Referinţe
	2.000	

* Suprafaţa este determinată in planul de proiecţie Stereo 70.

DETALII LINIARE IMOBIL

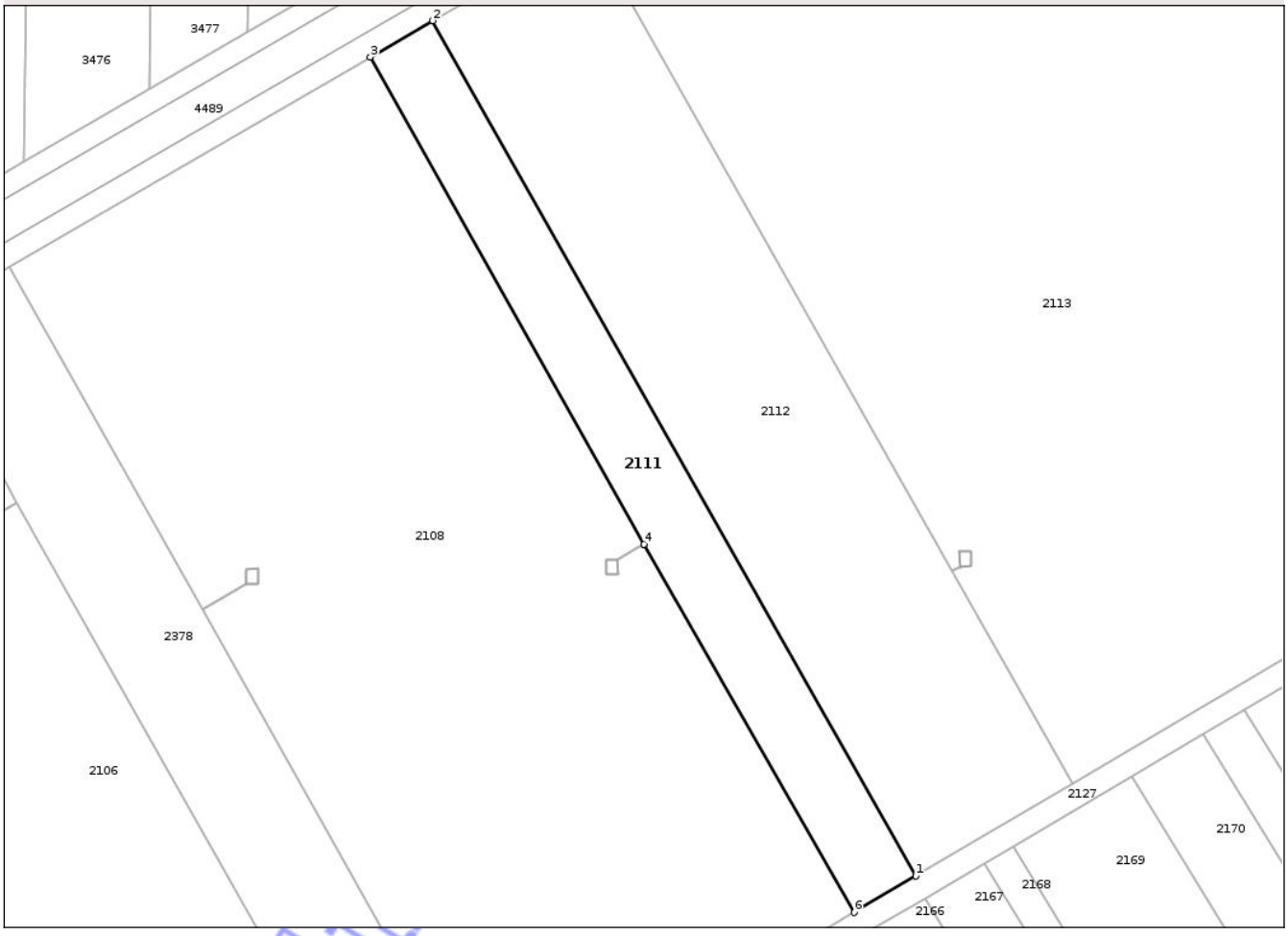

Date referitoare la teren

Crt	Categorie folosinţă	Intra vilan	Suprafaţa (mp)	Tarla	Parcelă	Nr. topo	Observaţii / Referinţe
1	arabil	NU	2.000	15/1	17	-	IDENTIC CU TARLA 15

Lungime Segmente
1) Valorile lungimilor segmentelor sunt obţinute din proiecţie în plan.

Punct început	X / Y	Punct sfârşit	X / Y	Lungime segment (** (m)
1	502.811,838 292.143,266	2	502.730,949 292.286,304	164.326
2	502.730,949 292.286,304	3	502.720,491 292.280,238	12.09
3	502.720,491 292.280,238	4	502.766,342 292.198,751	93.501
4	502.766,342 292.198,751	5	502.766,343 292.198,749	0.002
5	502.766,343 292.198,749	6	502.801,506 292.137,176	70.906

Document care conţine date cu caracter personal, protejat de prevederile Regulamentului (UE) nr. 679/2016 şi Legii 190/2018

Punct început	X / Y	Punct sfârşit	X / Y	Lungime segment (** (m)
6	502.801,506 292.137,176	1	502.811,838 292.143,266	11.993

** Lungimile segmentelor sunt determinate în planul de proiecţie Stereo 70 şi sunt rotunjite la 1 milimetru.
*** Distanţa dintre puncte este formată din segmente cumulate ce sunt mai mici decât valoarea 1 milimetru.

Neutilizabil in circuitul civil

DATE DESPRE IMOBILUL NR. 2112

Oficiul de Cadastru şi Publicitate Imobiliară TELEORMAN
Biroul de Cadastru şi Publicitate Imobiliară Alexandria

A. Partea I. Descrierea imobilului

TEREN Extravilan

Adresa: Jud. Teleorman

Nr. Crt	Nr cadastral Nr. topografic	Suprafaţa* (mp)	Observaţii / Referinţe
A1		5.000	Sector cadastral:28 Teren neimprejmuit;

B. Partea II. Proprietari şi acte

Inscrieri privitoare la dreptul de proprietate şi alte drepturi reale		Referinţe
/		
Act Administrativ nr. 3400138, din 01/01/1991 emis de CJPSDDPAT TELEORMAN;		
B1	Intabulare, drept de PROPRIETATE, dobandit prin Reconstituire, cota actuala 1/1	A1
	1) **LETCANU T ANGHEL**, LIPSĂ CNP	

C. Partea III. SARCINI .

Inscrieri privind dezmembramintele dreptului de proprietate, drepturi reale de garanţie şi sarcini	Referinţe
NU SUNT	

Neutilizabil în circuitul civil

Anexa Nr. 1 La Partea I

Teren

Nr cadastral	Suprafaţa (mp)*	Observaţii / Referinţe
	5.000	

* Suprafaţa este determinată in planul de proiecţie Stereo 70.

DETALII LINIARE IMOBIL

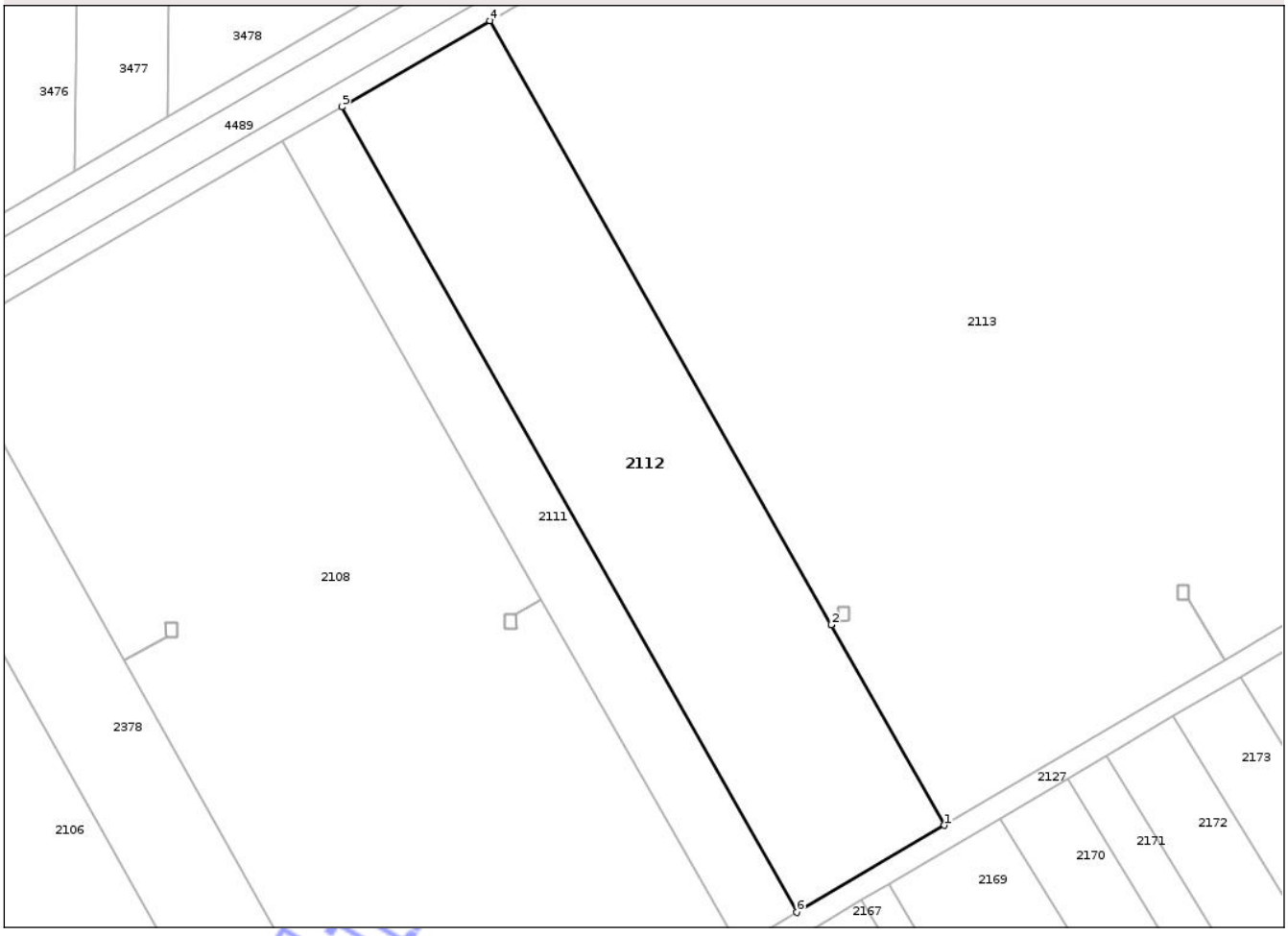

Date referitoare la teren

Crt	Categorie folosinţă	Intra vilan	Suprafaţa (mp)	Tarla	Parcelă	Nr. topo	Observaţii / Referinţe
1	arabil	NU	5.000	15/1	18	-	IDENTIC CU TARLA 15

Lungime Segmente
1) Valorile lungimilor segmentelor sunt obţinute din proiecţie în plan.

Punct început	X / Y	Punct sfârşit	X / Y	Lungime segment (** (m)
1	502.838,079 292.158,734	2	502.817,955 292.194,312	40.875
2	502.817,955 292.194,312	3	502.817,954 292.194,313	0.001
3	502.817,954 292.194,313	4	502.757,281 292.301,578	123.236
4	502.757,281 292.301,578	5	502.730,949 292.286,304	30.441
5	502.730,949 292.286,304	6	502.811,838 292.143,266	164.326

Document care conţine date cu caracter personal, protejat de prevederile Regulamentului (UE) nr. 679/2016 şi Legii 190/2018

Punct început	X / Y	Punct sfârşit	X / Y	Lungime segment (** (m)
6	502.811,838 292.143,266	1	502.838,079 292.158,734	30.461

** Lungimile segmentelor sunt determinate în planul de proiecţie Stereo 70 şi sunt rotunjite la 1 milimetru.
*** Distanţa dintre puncte este formată din segmente cumulate ce sunt mai mici decât valoarea 1 milimetru.

Neutilizabil in circuitul civil

DATE DESPRE IMOBILUL NR. 2116

Oficiul de Cadastru şi Publicitate Imobiliară TELEORMAN
Biroul de Cadastru şi Publicitate Imobiliară Alexandria

A. Partea I. Descrierea imobilului

TEREN Extravilan

Adresa: Jud. Teleorman

Nr. Crt	Nr cadastral Nr. topografic	Suprafaţa* (mp)	Observaţii / Referinţe
A1		8.399	Sector cadastral:28 Teren neimprejmuit;

B. Partea II. Proprietari şi acte

Inscrieri privitoare la dreptul de proprietate şi alte drepturi reale		Referinţe
/		
Act Administrativ nr. 3400695, din 28/08/2006 emis de CJPSDDPAT TELEORMAN;		
B1	Intabulare, drept de PROPRIETATE, dobandit prin Reconstituire, cota actuala 1/1	A1
	1) **MANAILA MARIA**, LIPSĂ CNP 2) **ALMAJANU FLORICA**, LIPSĂ CNP 3) **PEREANU FLORIN**, LIPSĂ CNP 4) **PEREANU ALEXANDRINA**, LIPSĂ CNP	

C. Partea III. SARCINI .

Inscrieri privind dezmembramintele dreptului de proprietate, drepturi reale de garanţie şi sarcini	Referinţe
NU SUNT	

Neutilizabil în circuitul civil

Anexa Nr. 1 La Partea I

Teren

Nr cadastral	Suprafaţa (mp)*	Observaţii / Referinţe
	8.399	

* Suprafaţa este determinată in planul de proiecţie Stereo 70.

DETALII LINIARE IMOBIL

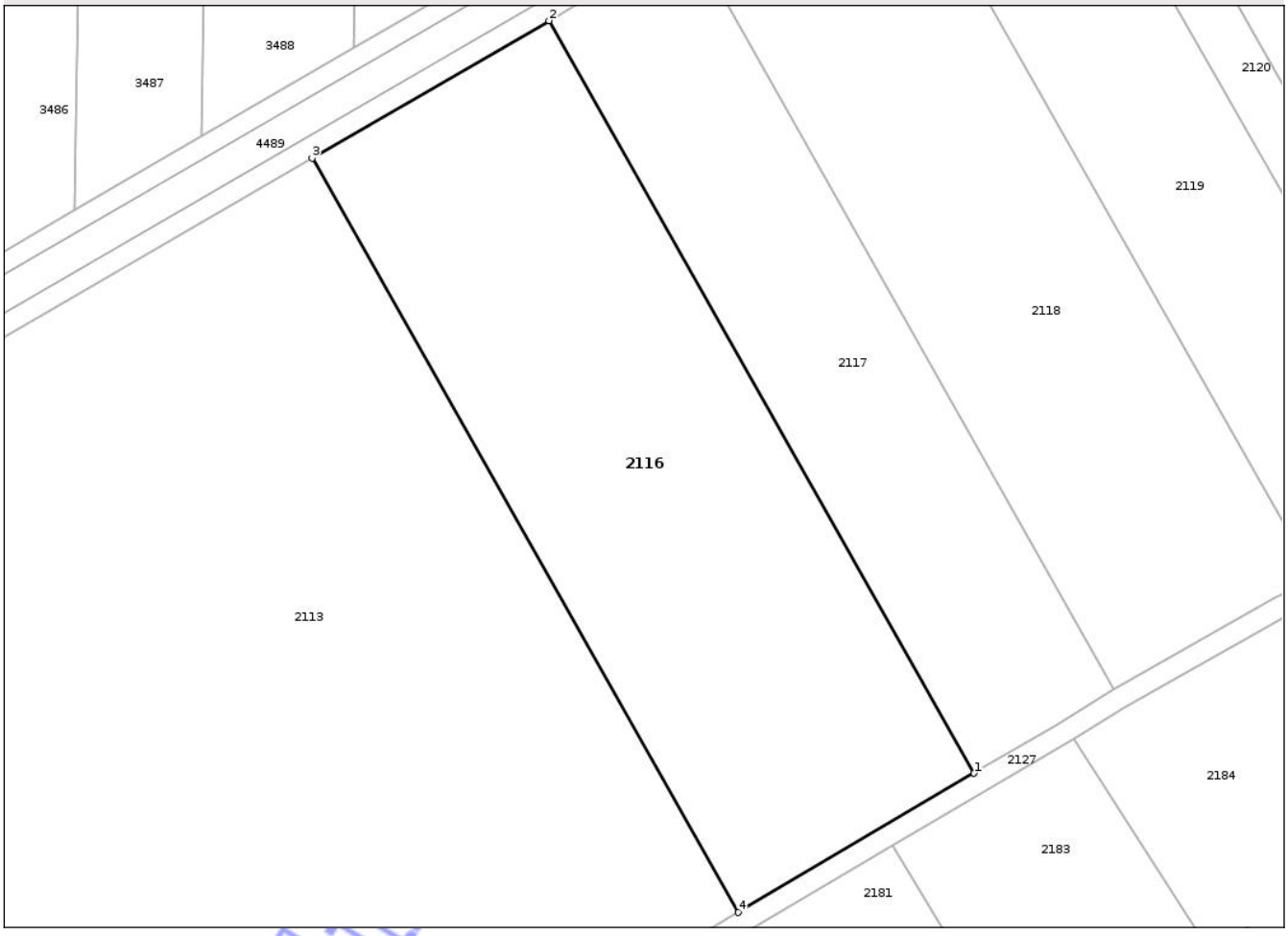

Date referitoare la teren

Crt	Categorie folosinţă	Intra vilan	Suprafaţa (mp)	Tarla	Parcelă	Nr. topo	Observaţii / Referinţe
1	arabil	NU	8.399	15/1	20	-	

Lungime Segmente

1) Valorile lungimilor segmentelor sunt obţinute din proiecţie în plan.

Punct început	X / Y	Punct sfârşit	X / Y	Lungime segment (** (m)
1	503.012,67 292.261,646	2	502.932,546 292.403,246	162.697
2	502.932,546 292.403,246	3	502.887,938 292.377,37	51.57
3	502.887,938 292.377,37	4	502.968,24 292.235,457	163.057
4	502.968,24 292.235,457	1	503.012,67 292.261,646	51.574

**** Lungimile segmentelor sunt determinate în planul de proiecţie Stereo 70 şi sunt rotunjite la 1 milimetru.**

Document care conţine date cu caracter personal, protejat de prevederile Regulamentului (UE) nr. 679/2016 şi Legii 190/2018

***** Distanţa dintre puncte este formată din segmente cumulate ce sunt mai mici decât valoarea 1 milimetru.**

Neutilizabil in circuitul civil

DATE DESPRE IMOBILUL NR. 2117

Oficiul de Cadastru şi Publicitate Imobiliară TELEORMAN
Biroul de Cadastru şi Publicitate Imobiliară Alexandria

A. Partea I. Descrierea imobilului

TEREN Extravilan

Adresa: Jud. Teleorman

Nr. Crt	Nr cadastral Nr. topografic	Suprafaţa* (mp)	Observaţii / Referinţe
A1	20642	5.000	Sector cadastral:28 Teren neimprejmuit;

B. Partea II. Proprietari şi acte

Inscrieri privitoare la dreptul de proprietate şi alte drepturi reale		Referinţe
78900 / 19/11/2018		
Hotarare Judecatoreasca nr. Sentința civilă Nr. 2747, din 16/10/2013 emis de JUDECATORIA ROSIORI DE VEDE;		
B1	Intabulare, drept de PROPRIETATEcu titlu de cumpărare, dobandit prin Hotarare Judecatoreasca, cota actuala 1/1, cota initiala 1/1	A1
	1) **PREDOI ȘTEFĂNIȚĂ CRISTIAN**	
80535 / 28/07/2021		
Act Administrativ nr. Referat nr.78260, din 16/07/2021 emis de OCPI TELEORMAN;		
B3	Se noteaza dezmembrarea tehnica a imobilului in doua loturi,rezultand imobilele cu numerele cadastrale 20788 si 20789	A1
1545 / 11/01/2024		
Act Notarial nr. CONTRACT DE IPOTECA IMOBILIARA AUTENTIFICAT SUB NR. 2353, din 20/11/2023 emis de Mladin Preoteasa Alina Corina;		
B4	Se noteaza interdictiile de instrainare, grevare, inchiriere, dezmembrare,alipire,construire,demolare,restructurare si amenajare	A1
	1) **AGRINVEST CREDIT I.F.N. S.A**, CIF:41531140	

C. Partea III. SARCINI

Inscrieri privind dezmembramintele dreptului de proprietate, drepturi reale de garanţie şi sarcini		Referinţe
1545 / 11/01/2024		
Act Notarial nr. DECLARATIE AUTENTIFICATA SUB NR. 2205, din 02/11/2023 emis de Mladin Preoteasa Alina Corina;		
C2	Se radiază sarcina de sub C1,B2 inscrisă prin incheierea nr. 14191 din 11.03.2019	A1
Act Notarial nr. CONTRACT DE IPOTECA IMOBILIARA AUTENTIFICAT SUB NR. 2353, din 20/11/2023 emis de Mladin Preoteasa Alina Corina;		
C3	Intabulare, drept de IPOTECA, Valoare:2700000 LEIsi celelalte obligatii de plata aferente creditului, dobandit prin Conventie, cota actuala 1/1	A1
	1) **AGRINVEST CREDIT I.F.N. S.A**, CIF:41531140	

Neautentificat oficial

Anexa Nr. 1 La Partea I

Teren

Nr cadastral	Suprafaţa (mp)*	Observaţii / Referinţe
20642	5.000	

* Suprafaţa este determinată in planul de proiecţie Stereo 70.

DETALII LINIARE IMOBIL

Date referitoare la teren

Crt	Categorie folosinţă	Intra vilan	Suprafaţa (mp)	Tarla	Parcelă	Nr. topo	Observaţii / Referinţe
1	arabil	NU	5.000	15/1	21	-	IDENTIC CU TARLA 15

Lungime Segmente
1) Valorile lungimilor segmentelor sunt obţinute din proiecţie în plan.

Punct început	X / Y	Punct sfârşit	X / Y	Lungime segment (** (m)
1	503.039,072 292.277,466	2	502.959,218 292.418,589	162.149
2	502.959,218 292.418,589	3	502.938,635 292.406,778	23.731
3	502.938,635 292.406,778	4	502.932,546 292.403,246	7.039
4	502.932,546 292.403,246	5	503.012,67 292.261,646	162.697
5	503.012,67 292.261,646	6	503.027,988 292.270,675	17.781

Document care conţine date cu caracter personal, protejat de prevederile Regulamentului (UE) nr. 679/2016 şi Legii 190/2018

Punct început	X / Y	Punct sfârşit	X / Y	Lungime segment (** (m)
6	503.027,988 292.270,675	7	503.039,062 292.277,46	12.987
7	503.039,062 292.277,46	1	503.039,072 292.277,466	0.012

**** Lungimile segmentelor sunt determinate în planul de proiecţie Stereo 70 şi sunt rotunjite la 1 milimetru.**
***** Distanţa dintre puncte este formată din segmente cumulate ce sunt mai mici decât valoarea 1 milimetru.**

Neutilizabil in circuitul civil

DATE DESPRE IMOBILUL NR. 2118

Oficiul de Cadastru şi Publicitate Imobiliară TELEORMAN
Biroul de Cadastru şi Publicitate Imobiliară Alexandria

A. Partea I. Descrierea imobilului

TEREN Extravilan

Adresa: Jud. Teleorman

Nr. Crt	Nr cadastral Nr. topografic	Suprafaţa* (mp)	Observaţii / Referinţe
A1		7.000	Sector cadastral:28 Teren neimprejmuit;

B. Partea II. Proprietari şi acte

Inscrieri privitoare la dreptul de proprietate şi alte drepturi reale		Referinţe
/		
Hotarare Judecatoreasca nr. 124, din 28/01/2014 emis de JUDECATORIA ROSIORII DE VEDE JUDETUL TELEORMAN (TITLUL DE PROPRIETATE NR. 3400532 DIN DATA DE 10.11.1997 EMIS DE CJPSDDPAT TELEORMAN);		
B1	Intabulare, drept de PROPRIETATE cu titlu de cumpărare, bun propriu, dobandit prin Hotarare Judecatoreasca, cota actuala 1/1	A1
	1) **CERNEA VALENTIN**, LIPSĂ CNP	

C. Partea III. SARCINI .

Inscrieri privind dezmembramintele dreptului de proprietate, drepturi reale de garanţie şi sarcini	Referinţe
NU SUNT	

Neutilizabil în circuitul civil

Anexa Nr. 1 La Partea I

Teren

Nr cadastral	Suprafaţa (mp)*	Observaţii / Referinţe
	7.000	

* Suprafaţa este determinată in planul de proiecţie Stereo 70.

DETALII LINIARE IMOBIL

Date referitoare la teren

Crt	Categorie folosinţă	Intra vilan	Suprafaţa (mp)	Tarla	Parcelă	Nr. topo	Observaţii / Referinţe
1	arabil	NU	7.000	15/1	22	-	

Lungime Segmente
1) Valorile lungimilor segmentelor sunt obţinute din proiecţie în plan.

Punct început	X / Y	Punct sfârşit	X / Y	Lungime segment (** (m)
1	503.076,997 292.298,003	2	502.996,62 292.440,05	163.211
2	502.996,62 292.440,05	3	502.959,218 292.418,589	43.122
3	502.959,218 292.418,589	4	503.039,072 292.277,466	162.149
4	503.039,072 292.277,466	5	503.069,502 292.294,729	34.986
5	503.069,502 292.294,729	1	503.076,997 292.298,003	8.179

Document care conţine date cu caracter personal, protejat de prevederile Regulamentului (UE) nr. 679/2016 şi Legii 190/2018

**** Lungimile segmentelor sunt determinate în planul de proiecţie Stereo 70 şi sunt rotunjite la 1 milimetru.**
***** Distanţa dintre puncte este formată din segmente cumulate ce sunt mai mici decât valoarea 1 milimetru.**

Neutilizabil in circuitul civil

DATE DESPRE IMOBILUL NR. 2266

Oficiul de Cadastru şi Publicitate Imobiliară TELEORMAN
Biroul de Cadastru şi Publicitate Imobiliară Alexandria

A. Partea I. Descrierea imobilului

TEREN Extravilan

Adresa: Jud. Teleorman

Nr. Crt	Nr cadastral Nr. topografic	Suprafaţa* (mp)	Observaţii / Referinţe
A1		Din acte: 2.000 Masurata: 1.997	Sector cadastral:28 Teren neimprejmuit;

B. Partea II. Proprietari şi acte

Inscrieri privitoare la dreptul de proprietate şi alte drepturi reale		Referinţe
/		
Act Administrativ nr. 3400315, din 09/05/1995 emis de CJPSDDPAT TELEORMAN;		
B1	Intabulare, drept de PROPRIETATE, dobandit prin Reconstituire, cota actuala 1/1	A1
	1) **STANCIU A ZAMFIR**, LIPSĂ CNP	

C. Partea III. SARCINI .

Inscrieri privind dezmembramintele dreptului de proprietate, drepturi reale de garanţie şi sarcini	Referinţe
NU SUNT	

Neutilizabil în circuitul civil

Anexa Nr. 1 La Partea I

Teren

Nr cadastral	Suprafaţa (mp)*	Observaţii / Referinţe
	Din acte: 2.000 Masurata: 1.997	

* Suprafaţa este determinată in planul de proiecţie Stereo 70.

DETALII LINIARE IMOBIL

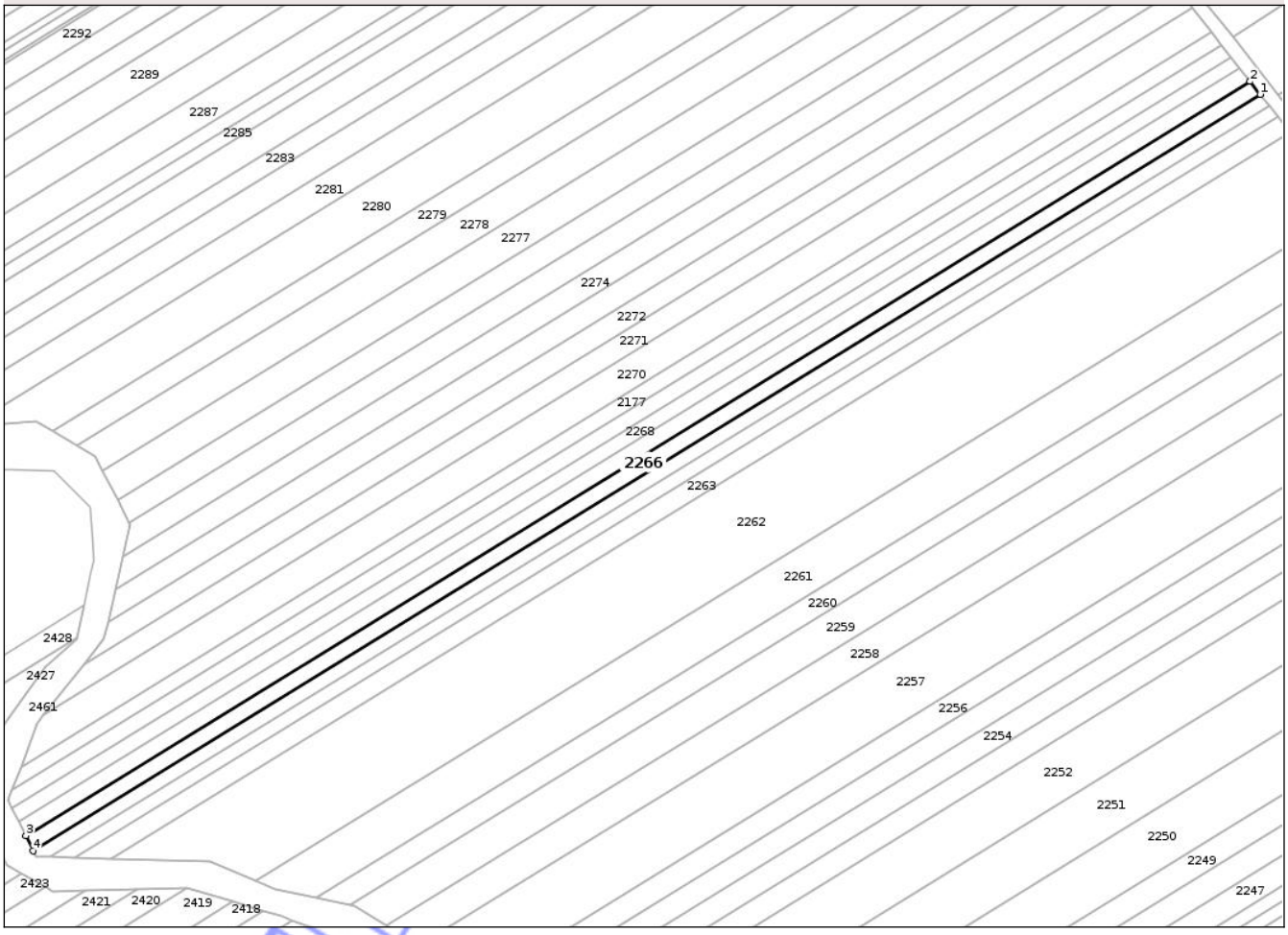

Date referitoare la teren

Crt	Categorie folosinţă	Intra vilan	Suprafaţa (mp)	Tarla	Parcelă	Nr. topo	Observaţii / Referinţe
1	arabil	NU	1.997	17	29	-	

Lungime Segmente
1) Valorile lungimilor segmentelor sunt obţinute din proiecţie în plan.

Punct început	X / Y	Punct sfârşit	X / Y	Lungime segment (** (m)
1	504.101,963 291.652,634	2	504.099,009 291.656,395	4.782
2	504.099,009 291.656,395	3	503.741,617 291.436,161	419.8
3	503.741,617 291.436,161	4	503.743,708 291.431,869	4.774
4	503.743,708 291.431,869	1	504.101,963 291.652,634	420.813

Document care conţine date cu caracter personal, protejat de prevederile Regulamentului (UE) nr. 679/2016 şi Legii 190/2018

**** Lungimile segmentelor sunt determinate în planul de proiecţie Stereo 70 şi sunt rotunjite la 1 milimetru.**
***** Distanţa dintre puncte este formată din segmente cumulate ce sunt mai mici decât valoarea 1 milimetru.**

Neutilizabil in circuitul civil

DATE DESPRE IMOBILUL NR. 2268

Oficiul de Cadastru şi Publicitate Imobiliară TELEORMAN
Biroul de Cadastru şi Publicitate Imobiliară Alexandria

A. Partea I. Descrierea imobilului

TEREN Extravilan

Adresa: Jud. Teleorman

Nr. Crt	Nr cadastral Nr. topografic	Suprafaţa* (mp)	Observaţii / Referinţe
A1		1.800	Sector cadastral:28 Teren neimprejmuit;

B. Partea II. Proprietari şi acte

Inscrieri privitoare la dreptul de proprietate şi alte drepturi reale		Referinţe
/		
Act Notarial nr. 58, din 14/12/2019 emis de BIN CRIȘU ELENA DENISA (TITLUL DE PROPRIETATE NR. 3400539 DIN DATA DE 10.11.1997 EMIS DE CJPSDDPAT TELEORMAN);		
B1	Intabulare, drept de PROPRIETATE cu titlu de moștenire, bun propriu, dobandit prin Succesiune, cota actuala 1/2	A1
	1) **DICU VALERIU**	
B2	Intabulare, drept de PROPRIETATE cu titlu de moștenire, bun propriu, dobandit prin Succesiune, cota actuala 1/2	A1
	1) **DICU ION**	

C. Partea III. SARCINI .

Inscrieri privind dezmembramintele dreptului de proprietate, drepturi reale de garanţie şi sarcini	Referinţe
NU SUNT	

Neutilizabil în circuitul civil

Anexa Nr. 1 La Partea I

Teren

Nr cadastral	Suprafaţa (mp)*	Observaţii / Referinţe
	1.800	

* Suprafaţa este determinată in planul de proiecţie Stereo 70.

DETALII LINIARE IMOBIL

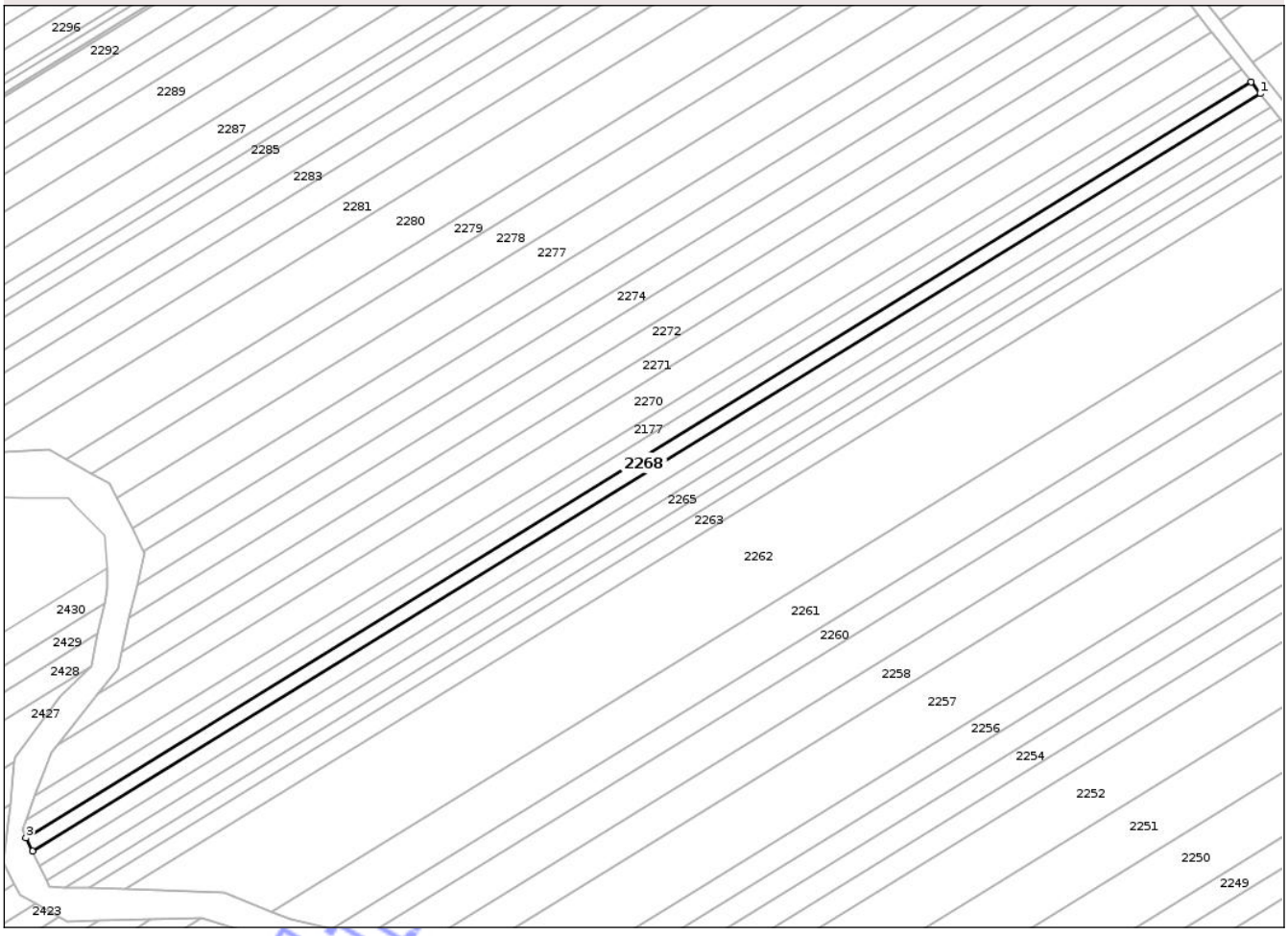

Date referitoare la teren

Crt	Categorie folosinţă	Intra vilan	Suprafaţa (mp)	Tarla	Parcelă	Nr. topo	Observaţii / Referinţe
1	arabil	NU	1.800	17	31	-	IDENTIC CU PARCELA 96

Lungime Segmente

1) Valorile lungimilor segmentelor sunt obţinute din proiecţie în plan.

Punct început	X / Y	Punct sfârşit	X / Y	Lungime segment (** (m)
1	504.096,044 291.660,171	2	504.093,369 291.663,576	4.33
2	504.093,369 291.663,576	3	503.737,623 291.444,357	417.866
3	503.737,623 291.444,357	4	503.739,517 291.440,47	4.324
4	503.739,517 291.440,47	1	504.096,044 291.660,171	418.784

**** Lungimile segmentelor sunt determinate în planul de proiecţie Stereo 70 şi sunt rotunjite la 1 milimetru.**

Document care conţine date cu caracter personal, protejat de prevederile Regulamentului (UE) nr. 679/2016 şi Legii 190/2018

***** Distanţa dintre puncte este formată din segmente cumulate ce sunt mai mici decât valoarea 1 milimetru.**

Neutilizabil in circuitul civil

DATE DESPRE IMOBILUL NR. 2269

Oficiul de Cadastru şi Publicitate Imobiliară TELEORMAN
Biroul de Cadastru şi Publicitate Imobiliară Alexandria

A. Partea I. Descrierea imobilului

TEREN Extravilan

Adresa: Jud. Teleorman

Nr. Crt	Nr cadastral Nr. topografic	Suprafaţa* (mp)	Observaţii / Referinţe
A1		1.850	Sector cadastral:28 Teren neimprejmuit;

B. Partea II. Proprietari şi acte

Inscrieri privitoare la dreptul de proprietate şi alte drepturi reale		Referinţe
/		
Act Notarial nr. 195, din 22/01/1998 emis de BNP BARBU MARIA (TITLUL DE PROPRIETATE NR. 3400015 DIN DATA DE 01.01.1991 EMIS DE CJPSDDPAT TELEORMAN);		
B1	Intabulare, drept de PROPRIETATE cu titlu de întreținere, bun comun, dobandit prin Conventie, cota actuala 1/1	A1
	1) **BALION ECATERINA** 2) **BALION FLORIAN**, LIPSĂ CNP	

C. Partea III. SARCINI

Inscrieri privind dezmembramintele dreptului de proprietate, drepturi reale de garanţie şi sarcini		Referinţe
/		
Act Notarial nr. 195, din 22/01/1998 emis de BNP BARBU MARIA (TITLUL DE PROPRIETATE NR. 3400015 DIN DATA DE 01.01.1991 EMIS DE CJPSDDPAT TELEORMAN);		
C1	Intabulare, drept de IPOTECA LEGALA, Valoare:0 SE ÎNSCRIE IPOTECA LEGALĂ REPREZENTÂND PLATA SUMEI ÎN BANI AFERENTĂ OBLIGAȚIEI DE ÎNTREȚINERE RĂMASĂ DE ACHITAT, dobandit prin Conventie, cota actuala 1/1	A1
	1) **MĂCIUCĂ FLOREA**, LIPSĂ CNP 2) **MĂCIUCĂ FLOAREA**, LIPSĂ CNP	

Neutilizabil în circuitul civil

Anexa Nr. 1 La Partea I

Teren

Nr cadastral	Suprafaţa (mp)*	Observaţii / Referinţe
	1.850	

* Suprafaţa este determinată in planul de proiecţie Stereo 70.

DETALII LINIARE IMOBIL

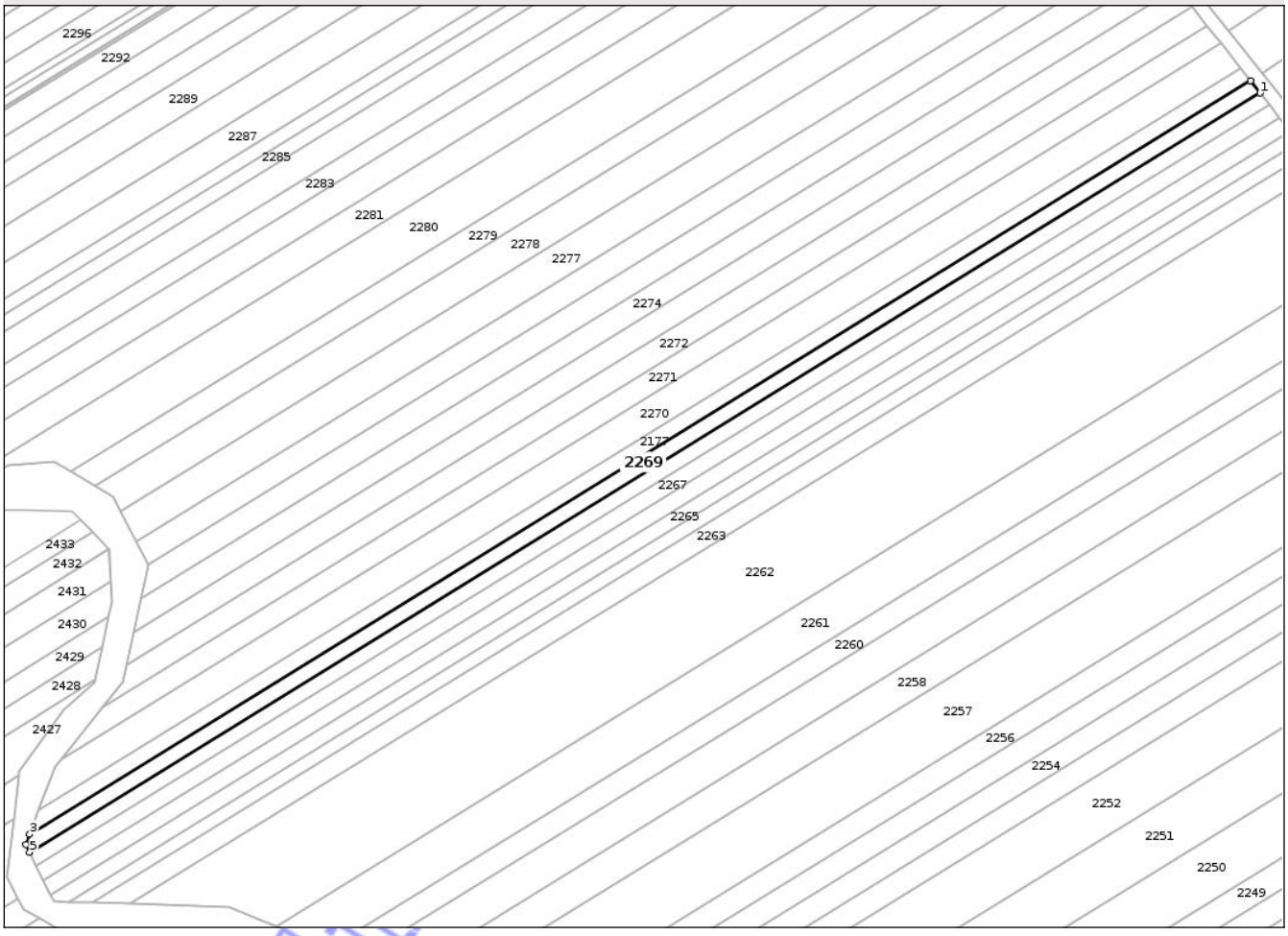

Date referitoare la teren

Crt	Categorie folosinţă	Intra vilan	Suprafaţa (mp)	Tarla	Parcelă	Nr. topo	Observaţii / Referinţe
1	arabil	NU	1.850	17	32	-	

Lungime Segmente
1) Valorile lungimilor segmentelor sunt obţinute din proiecţie în plan.

Punct început	X / Y	Punct sfârşit	X / Y	Lungime segment (** (m)
1	504.093,369 291.663,576	2	504.090,61 291.667,089	4.467
2	504.090,61 291.667,089	3	503.737,602 291.449,557	414.65
3	503.737,602 291.449,557	4	503.736,505 291.446,651	3.106
4	503.736,505 291.446,651	5	503.737,623 291.444,357	2.552
5	503.737,623 291.444,357	1	504.093,369 291.663,576	417.866

Document care conţine date cu caracter personal, protejat de prevederile Regulamentului (UE) nr. 679/2016 şi Legii 190/2018

**** Lungimile segmentelor sunt determinate în planul de proiecţie Stereo 70 şi sunt rotunjite la 1 milimetru.**
***** Distanţa dintre puncte este formată din segmente cumulate ce sunt mai mici decât valoarea 1 milimetru.**

Neutilizabil in circuitul civil

DATE DESPRE IMOBILUL NR. 2270

Oficiul de Cadastru şi Publicitate Imobiliară TELEORMAN
Biroul de Cadastru şi Publicitate Imobiliară Alexandria

A. Partea I. Descrierea imobilului

TEREN Extravilan

Adresa: Jud. Teleorman

Nr. Crt	Nr cadastral Nr. topografic	Suprafaţa* (mp)	Observaţii / Referinţe
A1		3.700	Sector cadastral:28 Teren neimprejmuit;

B. Partea II. Proprietari şi acte

Inscrieri privitoare la dreptul de proprietate şi alte drepturi reale		Referinţe
/		
Act Administrativ nr. 3400178, din 01/01/1991 emis de CJPSDDPAT TELEORMAN (ÎNCHEIERE DE AUTENTIFICARE NR. 1644 DIN DATA DE 18.10.2022 EMISĂ DE SPN BARBU MARIA ȘI BARBU MIRCEA RĂZVAN);		
B1	Intabulare, drept de PROPRIETATE, dobandit prin Reconstituire, cota actuala 1/1	A1
	1) **VLAICU N IONEL**	

C. Partea III. SARCINI .

Inscrieri privind dezmembramintele dreptului de proprietate, drepturi reale de garanţie şi sarcini	Referinţe
NU SUNT	

Neutilizabil în circuitul civil

Anexa Nr. 1 La Partea I

Teren

Nr cadastral	Suprafaţa (mp)*	Observaţii / Referinţe
	3.700	

* Suprafaţa este determinată in planul de proiecţie Stereo 70.

DETALII LINIARE IMOBIL

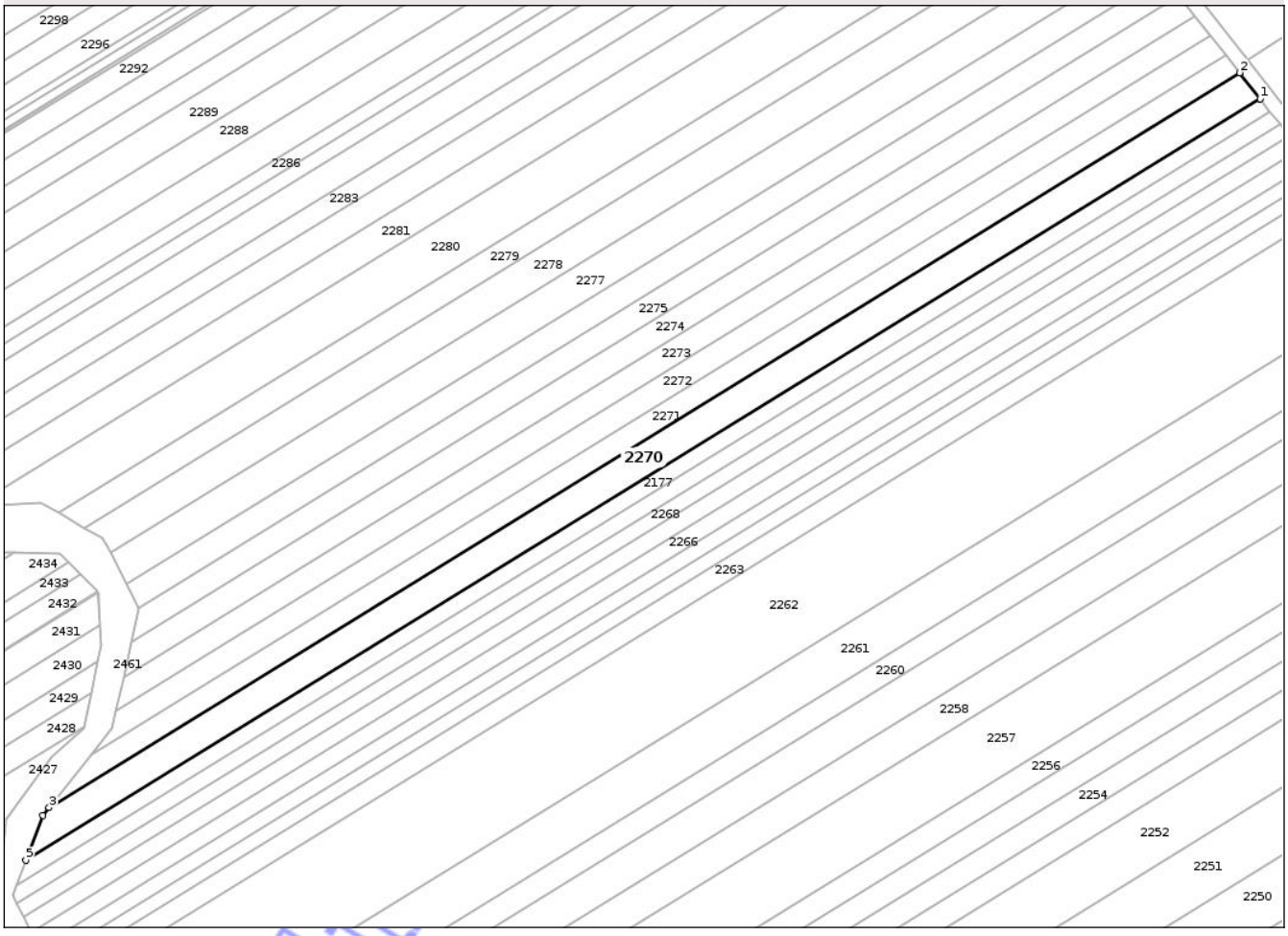

Date referitoare la teren

Crt	Categorie folosinţă	Intra vilan	Suprafaţa (mp)	Tarla	Parcelă	Nr. topo	Observaţii / Referinţe
1	arabil	NU	3.700	17	33	-	

Lungime Segmente

1) Valorile lungimilor segmentelor sunt obţinute din proiecţie în plan.

Punct început	X / Y	Punct sfârşit	X / Y	Lungime segment (** (m)
1	504.087,815 291.670,647	2	504.082,089 291.677,937	9.27
2	504.082,089 291.677,937	3	503.746,728 291.471,279	393.922
3	503.746,728 291.471,279	4	503.744,961 291.469,052	2.843
4	503.744,961 291.469,052	5	503.740,2 291.456,439	13.482
5	503.740,2 291.456,439	1	504.087,815 291.670,647	408.315

Document care conţine date cu caracter personal, protejat de prevederile Regulamentului (UE) nr. 679/2016 şi Legii 190/2018

**** Lungimile segmentelor sunt determinate în planul de proiecţie Stereo 70 şi sunt rotunjite la 1 milimetru.**
***** Distanţa dintre puncte este formată din segmente cumulate ce sunt mai mici decât valoarea 1 milimetru.**

Neutilizabil in circuitul civil

DATE DESPRE IMOBILUL NR. 2271

Oficiul de Cadastru şi Publicitate Imobiliară TELEORMAN
Biroul de Cadastru şi Publicitate Imobiliară Alexandria

A. Partea I. Descrierea imobilului

TEREN Extravilan

Adresa: Jud. Teleorman

Nr. Crt	Nr cadastral Nr. topografic	Suprafaţa* (mp)	Observaţii / Referinţe
A1		2.496	Sector cadastral:28 Teren neimprejmuit;

B. Partea II. Proprietari şi acte

Inscrieri privitoare la dreptul de proprietate şi alte drepturi reale		Referinţe
/		
Act Notarial nr. 768, din 23/07/2015 emis de BNP TAMARA MORCOV (TITLUL DE PROPRIETATE NR. 3400662 DIN DATA DE 27.04.2004 EMIS DE CJPSDDPAT TELEORMAN);		
B1	Intabulare, drept de PROPRIETATE cu titlu de partaj, bun propriu, dobandit prin Iesire Din Indiviziune, cota actuala 1/1	A1
	1) **ORODEL TĂNASE**	

C. Partea III. SARCINI .

Inscrieri privind dezmembramintele dreptului de proprietate, drepturi reale de garanţie şi sarcini	Referinţe
NU SUNT	

Neutilizabil la circuitul civil

Anexa Nr. 1 La Partea I

Teren

Nr cadastral	Suprafaţa (mp)*	Observaţii / Referinţe
	2.496	

* Suprafaţa este determinată in planul de proiecţie Stereo 70.

DETALII LINIARE IMOBIL



Date referitoare la teren

Crt	Categorie folosinţă	Intra vilan	Suprafaţa (mp)	Tarla	Parcelă	Nr. topo	Observaţii / Referinţe
1	arabil	NU	2.496	17	34	-	IDENTIC CU PARCELA 97

Lungime Segmente
1) Valorile lungimilor segmentelor sunt obţinute din proiecţie în plan.

Punct început	X / Y	Punct sfârşit	X / Y	Lungime segment (** (m)
1	504.082,089 291.677,937	2	504.081,651 291.678,494	0.709
2	504.081,651 291.678,494	3	504.078,032 291.683,06	5.826
3	504.078,032 291.683,06	4	503.758,561 291.486,194	375.257
4	503.758,561 291.486,194	5	503.746,728 291.471,279	19.039
5	503.746,728 291.471,279	1	504.082,089 291.677,937	393.922

Document care conţine date cu caracter personal, protejat de prevederile Regulamentului (UE) nr. 679/2016 şi Legii 190/2018

**** Lungimile segmentelor sunt determinate în planul de proiecţie Stereo 70 şi sunt rotunjite la 1 milimetru.**
***** Distanţa dintre puncte este formată din segmente cumulate ce sunt mai mici decât valoarea 1 milimetru.**

Neutilizabil in circuitul civil

DATE DESPRE IMOBILUL NR. 2272

Oficiul de Cadastru şi Publicitate Imobiliară TELEORMAN
Biroul de Cadastru şi Publicitate Imobiliară Alexandria

A. Partea I. Descrierea imobilului

TEREN Extravilan

Adresa: Jud. Teleorman

Nr. Crt	Nr cadastral Nr. topografic	Suprafaţa* (mp)	Observaţii / Referinţe
A1		2.500	Sector cadastral:28 Teren neimprejmuit;

B. Partea II. Proprietari şi acte

Inscrieri privitoare la dreptul de proprietate şi alte drepturi reale		Referinţe
/		
Act Administrativ nr. 3400503, din 22/04/1997 emis de CJPSDDPAT TELEORMAN (CERTIFICAT DE DECES NR. 620481 DIN DATA DE 02.01.2000 ELIBERAT DE PRIMĂRIA DRĂGĂNEȘTI DE VEDE);		
B1	Intabulare, drept de PROPRIETATE, dobandit prin Reconstituire, cota actuala 1/1	A1
	1) **VLAICU A ION**, DECEDAT, LIPSĂ CNP DEFUNCT:Da	

C. Partea III. SARCINI .

Inscrieri privind dezmembramintele dreptului de proprietate, drepturi reale de garanţie şi sarcini	Referinţe
NU SUNT	

Neutilizabil în circuitul civil

Anexa Nr. 1 La Partea I

Teren

Nr cadastral	Suprafaţa (mp)*	Observaţii / Referinţe
	2.500	

* Suprafaţa este determinată in planul de proiecţie Stereo 70.

DETALII LINIARE IMOBIL



Date referitoare la teren

Crt	Categorie folosinţă	Intra vilan	Suprafaţa (mp)	Tarla	Parcelă	Nr. topo	Observaţii / Referinţe
1	arabil	NU	2.500	17	34	-	

Lungime Segmente
1) Valorile lungimilor segmentelor sunt obţinute din proiecţie în plan.

Punct început	X / Y	Punct sfârşit	X / Y	Lungime segment (** (m)
1	504.078,032 291.683,06	2	504.073,772 291.688,433	6.857
2	504.073,772 291.688,433	3	503.765,524 291.498,483	362.074
3	503.765,524 291.498,483	4	503.764,409 291.493,566	5.042
4	503.764,409 291.493,566	5	503.758,561 291.486,194	9.41
5	503.758,561 291.486,194	1	504.078,032 291.683,06	375.257

Document care conţine date cu caracter personal, protejat de prevederile Regulamentului (UE) nr. 679/2016 şi Legii 190/2018

**** Lungimile segmentelor sunt determinate în planul de proiecţie Stereo 70 şi sunt rotunjite la 1 milimetru.**
***** Distanţa dintre puncte este formată din segmente cumulate ce sunt mai mici decât valoarea 1 milimetru.**

Neutilizabil in circuitul civil

DATE DESPRE IMOBILUL NR. 2286

Oficiul de Cadastru şi Publicitate Imobiliară TELEORMAN
Biroul de Cadastru şi Publicitate Imobiliară Alexandria

A. Partea I. Descrierea imobilului

TEREN Extravilan

Adresa: Jud. Teleorman

Nr. Crt	Nr cadastral Nr. topografic	Suprafaţa* (mp)	Observaţii / Referinţe
A1		1.700	Sector cadastral:28 Teren neimprejmuit;

B. Partea II. Proprietari şi acte

Inscrieri privitoare la dreptul de proprietate şi alte drepturi reale		Referinţe
/		
Act Administrativ nr. 3400390, din 14/09/1995 emis de CJPSDDPAT TELEORMAN (CERTIFICAT DE DECES NR. 656583 DIN DATA DE 10.10/2022 ELIBERAT DE PRIMĂRIA DRĂGĂNEȘTI DE VEDE);		
B1	Intabulare, drept de PROPRIETATE, dobandit prin Reconstituire, cota actuala 1/1	A1
	1) **PREDA S GHEORGHE**, DECEDAT DEFUNCT:Da	

C. Partea III. SARCINI .

Inscrieri privind dezmembramintele dreptului de proprietate, drepturi reale de garanţie şi sarcini	Referinţe
NU SUNT	

Neutilizabil în circuitul civil

Anexa Nr. 1 La Partea I

Teren

Nr cadastral	Suprafaţa (mp)*	Observaţii / Referinţe
	1.700	

* Suprafaţa este determinată in planul de proiecţie Stereo 70.

DETALII LINIARE IMOBIL

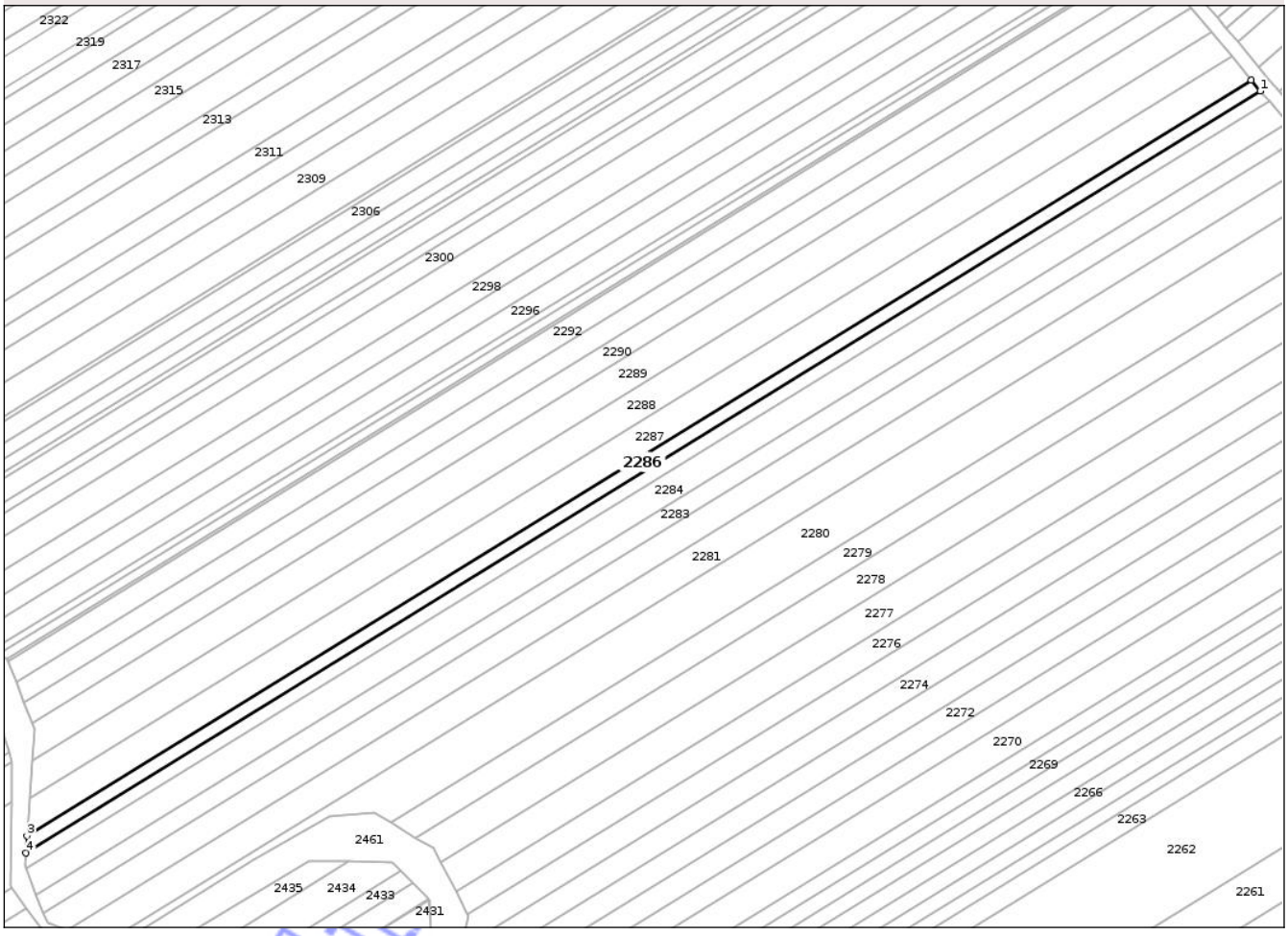

Date referitoare la teren

Crt	Categorie folosinţă	Intra vilan	Suprafaţa (mp)	Tarla	Parcelă	Nr. topo	Observaţii / Referinţe
1	arabil	NU	1.700	17	49	-	

Lungime Segmente

1) Valorile lungimilor segmentelor sunt obţinute din proiecţie în plan.

Punct început	X / Y	Punct sfârşit	X / Y	Lungime segment (** (m)
1	504.003,799 291.768,134	2	504.001,203 291.771,26	4.063
2	504.001,203 291.771,26	3	503.642,927 291.550,482	420.838
3	503.642,927 291.550,482	4	503.642,587 291.545,547	4.947
4	503.642,587 291.545,547	1	504.003,799 291.768,134	424.287

**** Lungimile segmentelor sunt determinate în planul de proiecţie Stereo 70 şi sunt rotunjite la 1 milimetru.**

Document care conţine date cu caracter personal, protejat de prevederile Regulamentului (UE) nr. 679/2016 şi Legii 190/2018

***** Distanţa dintre puncte este formată din segmente cumulate ce sunt mai mici decât valoarea 1 milimetru.**

Neutilizabil in circuitul civil

DATE DESPRE IMOBILUL NR. 2287

Oficiul de Cadastru şi Publicitate Imobiliară TELEORMAN
Biroul de Cadastru şi Publicitate Imobiliară Alexandria

A. Partea I. Descrierea imobilului

TEREN Extravilan

Adresa: Jud. Teleorman

Nr. Crt	Nr cadastral Nr. topografic	Suprafaţa* (mp)	Observaţii / Referinţe
A1		3.723	Sector cadastral:28 Teren neimprejmuit;

B. Partea II. Proprietari şi acte

Inscrieri privitoare la dreptul de proprietate şi alte drepturi reale		Referinţe
/		
Act Administrativ nr. 3400684, din 09/05/2005 emis de CJPSDDPAT TELEORMAN;		
B1	Intabulare, drept de PROPRIETATE, dobandit prin Reconstituire, cota actuala 1/1	A1
	1) **SORA A NICOLAE**, LIPSĂ CNP	

C. Partea III. SARCINI .

Inscrieri privind dezmembramintele dreptului de proprietate, drepturi reale de garanţie şi sarcini	Referinţe
NU SUNT	

Neutilizabil în circuitul civil

Anexa Nr. 1 La Partea I

Teren

Nr cadastral	Suprafaţa (mp)*	Observaţii / Referinţe
	3.723	

* Suprafaţa este determinată in planul de proiecţie Stereo 70.

DETALII LINIARE IMOBIL



Date referitoare la teren

Crt	Categorie folosinţă	Intra vilan	Suprafaţa (mp)	Tarla	Parcelă	Nr. topo	Observaţii / Referinţe
1	arabil	NU	3.723	17	50	-	IDENTIC CU PARCELA 115

Lungime Segmente

1) Valorile lungimilor segmentelor sunt obţinute din proiecţie în plan.

Punct început	X / Y	Punct sfârşit	X / Y	Lungime segment (** (m)
1	504.001,203 291.771,26	2	503.995,484 291.778,222	9.01
2	503.995,484 291.778,222	3	503.643,683 291.561,434	413.232
3	503.643,683 291.561,434	4	503.642,927 291.550,482	10.978
4	503.642,927 291.550,482	1	504.001,203 291.771,26	420.838

**** Lungimile segmentelor sunt determinate în planul de proiecţie Stereo 70 şi sunt rotunjite la 1 milimetru.**

Document care conţine date cu caracter personal, protejat de prevederile Regulamentului (UE) nr. 679/2016 şi Legii 190/2018

***** Distanţa dintre puncte este formată din segmente cumulate ce sunt mai mici decât valoarea 1 milimetru.**

Neutilizabil in circuitul civil

DATE DESPRE IMOBILUL NR. 2289

Oficiul de Cadastru şi Publicitate Imobiliară TELEORMAN
Biroul de Cadastru şi Publicitate Imobiliară Alexandria

A. Partea I. Descrierea imobilului

TEREN Extravilan

Adresa: Jud. Teleorman

Nr. Crt	Nr cadastral Nr. topografic	Suprafaţa* (mp)	Observaţii / Referinţe
A1		3.750	Sector cadastral:28 Teren neimprejmuit;

B. Partea II. Proprietari şi acte

Inscrieri privitoare la dreptul de proprietate şi alte drepturi reale		Referinţe
/		
Act Administrativ nr. 3400347, din 15/06/1995 emis de CJPSDDPAT TELEORMAN;		
B1	Intabulare, drept de PROPRIETATE, dobandit prin Reconstituire, cota actuala 1/1	A1
	1) **TABACEA A ION**, LIPSĂ CNP	

C. Partea III. SARCINI .

Inscrieri privind dezmembramintele dreptului de proprietate, drepturi reale de garanţie şi sarcini	Referinţe
NU SUNT	

Neutilizabil în circuitul civil

Anexa Nr. 1 La Partea I

Teren

Nr cadastral	Suprafaţa (mp)*	Observaţii / Referinţe
	3.750	

* Suprafaţa este determinată in planul de proiecţie Stereo 70.

DETALII LINIARE IMOBIL



Date referitoare la teren

Crt	Categorie folosinţă	Intra vilan	Suprafaţa (mp)	Tarla	Parcelă	Nr. topo	Observaţii / Referinţe
1	arabil	NU	3.750	17	52	-	

Lungime Segmente
1) Valorile lungimilor segmentelor sunt obţinute din proiecţie în plan.

Punct început	X / Y	Punct sfârşit	X / Y	Lungime segment (** (m)
1	503.989,694 291.785,271	2	503.983,713 291.792,552	9.423
2	503.983,713 291.792,552	3	503.644,392 291.583,454	398.573
3	503.644,392 291.583,454	4	503.645,082 291.581,706	1.879
4	503.645,082 291.581,706	5	503.644,448 291.572,522	9.206
5	503.644,448 291.572,522	1	503.989,694 291.785,271	405.533

Document care conţine date cu caracter personal, protejat de prevederile Regulamentului (UE) nr. 679/2016 şi Legii 190/2018

**** Lungimile segmentelor sunt determinate în planul de proiecţie Stereo 70 şi sunt rotunjite la 1 milimetru.**
***** Distanţa dintre puncte este formată din segmente cumulate ce sunt mai mici decât valoarea 1 milimetru.**

Neutilizabil in circuitul civil

DATE DESPRE IMOBILUL NR. 2292

Oficiul de Cadastru şi Publicitate Imobiliară TELEORMAN
Biroul de Cadastru şi Publicitate Imobiliară Alexandria

A. Partea I. Descrierea imobilului

TEREN Extravilan

Adresa: Jud. Teleorman

Nr. Crt	Nr cadastral Nr. topografic	Suprafaţa* (mp)	Observaţii / Referinţe
A1		2.500	Sector cadastral:28 Teren neimprejmuit;

B. Partea II. Proprietari şi acte

Inscrieri privitoare la dreptul de proprietate şi alte drepturi reale		Referinţe
/		
Act Administrativ nr. 3400494, din 21/04/1997 emis de CJPSDDPAT TELEORMAN;		
B1	Intabulare, drept de PROPRIETATE, dobandit prin Reconstituire, cota actuala 1/1	A1
	1) **BABOI P ION**, LIPSĂ CNP	

C. Partea III. SARCINI .

Inscrieri privind dezmembramintele dreptului de proprietate, drepturi reale de garanţie şi sarcini	Referinţe
NU SUNT	

Neutilizabil în circuitul civil

Anexa Nr. 1 La Partea I

Teren

Nr cadastral	Suprafaţa (mp)*	Observaţii / Referinţe
	2.500	

* Suprafaţa este determinată in planul de proiecţie Stereo 70.

DETALII LINIARE IMOBIL

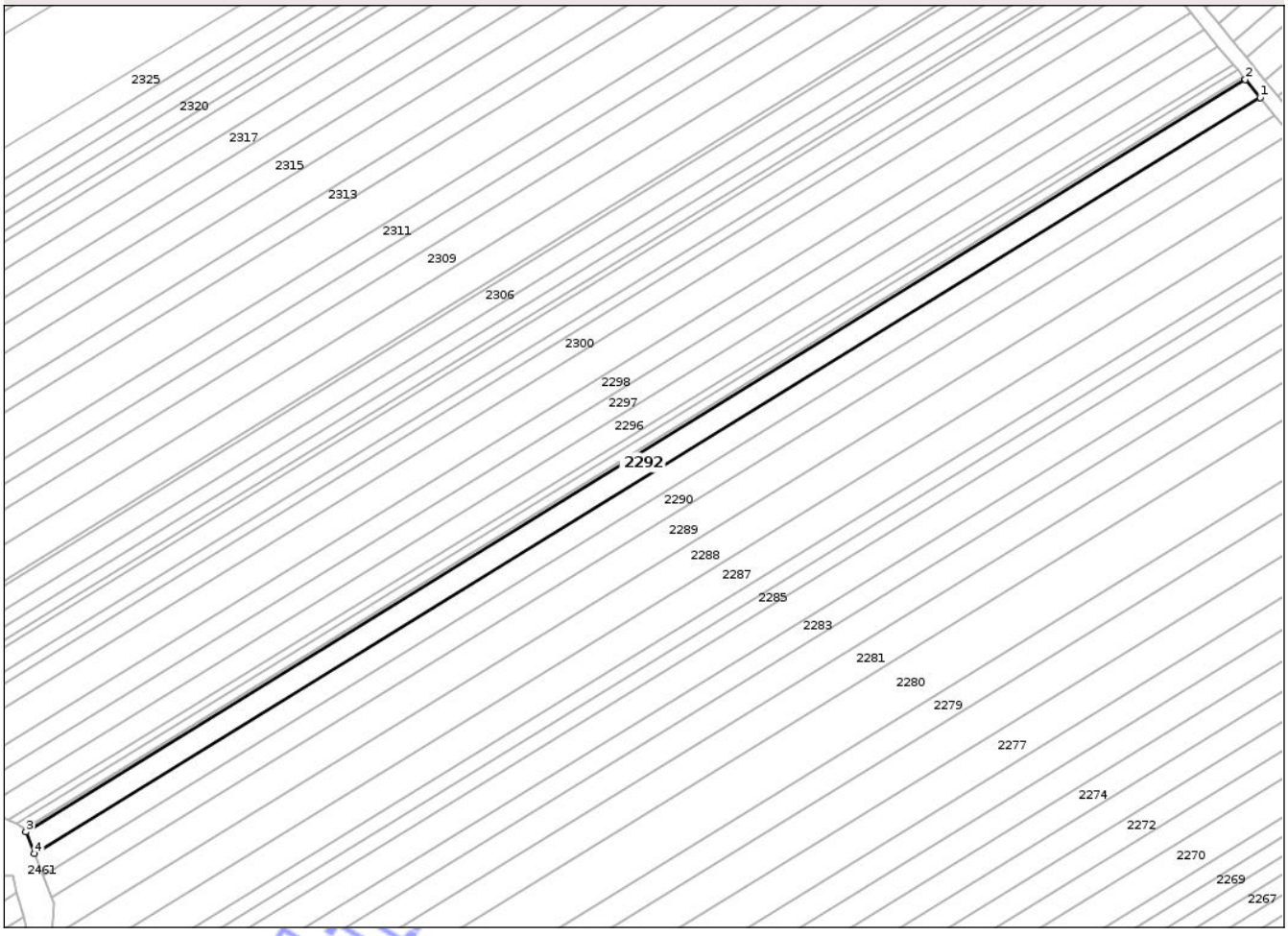

Date referitoare la teren

Crt	Categorie folosinţă	Intra vilan	Suprafaţa (mp)	Tarla	Parcelă	Nr. topo	Observaţii / Referinţe
1	arabil	NU	2.500	17	55	-	

Lungime Segmente

1) Valorile lungimilor segmentelor sunt obţinute din proiecţie în plan.

Punct început	X / Y	Punct sfârşit	X / Y	Lungime segment (** (m)
1	503.975,636 291.802,384	2	503.971,568 291.807,337	6.409
2	503.971,568 291.807,337	3	503.637,327 291.601,37	392.606
3	503.637,327 291.601,37	4	503.639,694 291.595,368	6.452
4	503.639,694 291.595,368	1	503.975,636 291.802,384	394.604

**** Lungimile segmentelor sunt determinate în planul de proiecţie Stereo 70 şi sunt rotunjite la 1 milimetru.**

Document care conţine date cu caracter personal, protejat de prevederile Regulamentului (UE) nr. 679/2016 şi Legii 190/2018

***** Distanţa dintre puncte este formată din segmente cumulate ce sunt mai mici decât valoarea 1 milimetru.**

Neutilizabil in circuitul civil

DATE DESPRE IMOBILUL NR. 2293

Oficiul de Cadastru şi Publicitate Imobiliară TELEORMAN
Biroul de Cadastru şi Publicitate Imobiliară Alexandria

A. Partea I. Descrierea imobilului

TEREN Extravilan

Adresa: Jud. Teleorman

Nr. Crt	Nr cadastral Nr. topografic	Suprafaţa* (mp)	Observaţii / Referinţe
A1		300	Sector cadastral:28 Teren neimprejmuit;

B. Partea II. Proprietari şi acte

Inscrieri privitoare la dreptul de proprietate şi alte drepturi reale		Referinţe
/		
Hotarare Judecatoreasca nr. 2070, din 13/10/2009 emis de JUDECATORIA ROSIORII DE VEDE (TITLUL DE PROPRIETATE NR. 3408053 DIN DATA DE 12.05.2009 EMIS DE CJPSDDPAT TELEORMAN);		
B1	Intabulare, drept de PROPRIETATE cu titlu de moștenire, bun propriu, dobandit prin Hotarare Judecatoreasca, cota actuala 1/1	A1
	1) **GOANȚĂ DUMITRU**	

C. Partea III. SARCINI .

Inscrieri privind dezmembramintele dreptului de proprietate, drepturi reale de garanţie şi sarcini	Referinţe
NU SUNT	

Neutilizabil la circuitul civil

Anexa Nr. 1 La Partea I

Teren

Nr cadastral	Suprafaţa (mp)*	Observaţii / Referinţe
	300	

* Suprafaţa este determinată in planul de proiecţie Stereo 70.

DETALII LINIARE IMOBIL

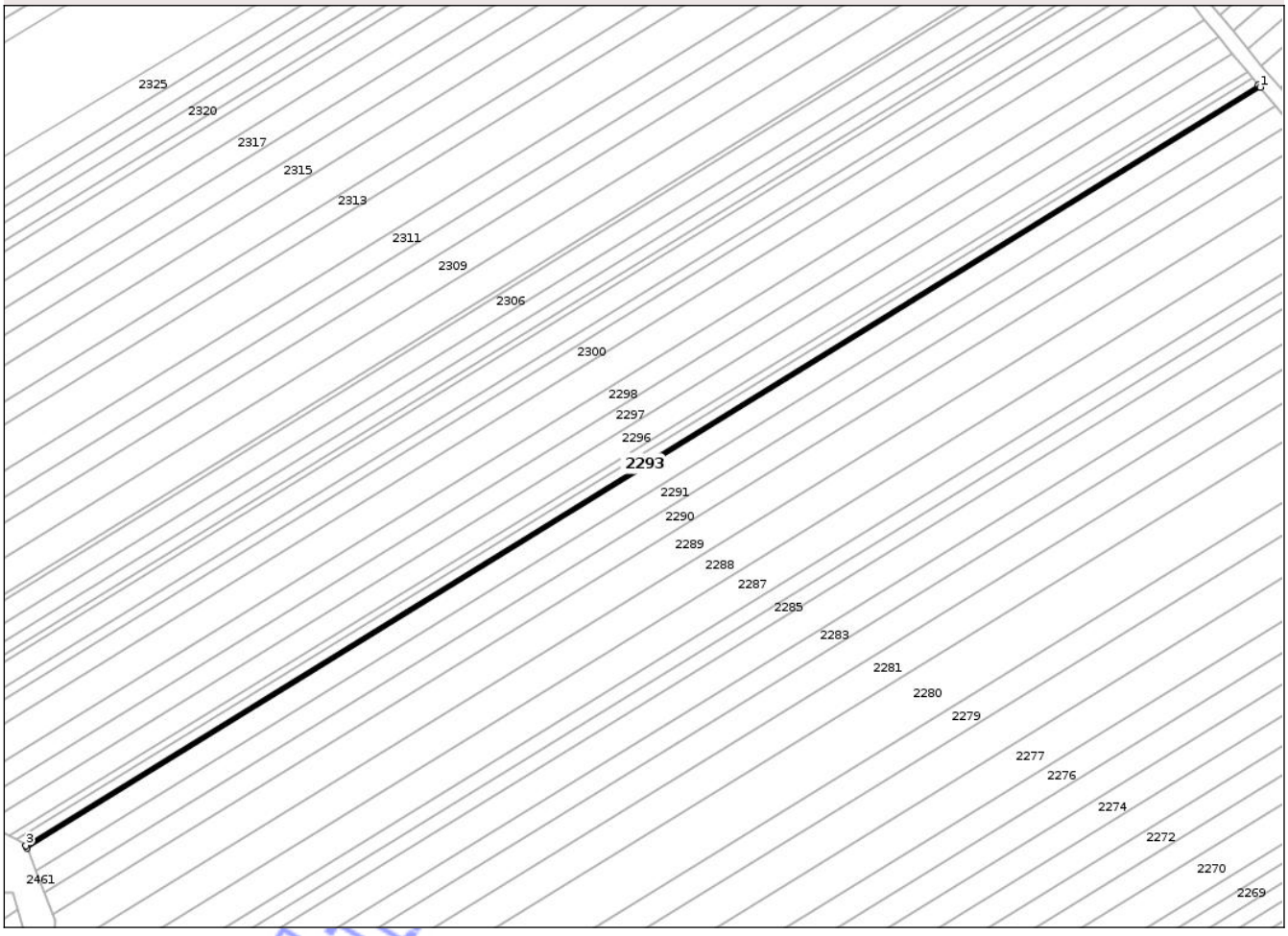

Date referitoare la teren

Crt	Categorie folosinţă	Intra vilan	Suprafaţa (mp)	Tarla	Parcelă	Nr. topo	Observaţii / Referinţe
1	arabil	NU	300	17	56	-	IDENTIC CU PARCELA 121

Lungime Segmente

1) Valorile lungimilor segmentelor sunt obţinute din proiecţie în plan.

Punct început	X / Y	Punct sfârşit	X / Y	Lungime segment (** (m)
1	503.971,568 291.807,337	2	503.971,078 291.807,933	0.772
2	503.971,078 291.807,933	3	503.637,042 291.602,092	392.365
3	503.637,042 291.602,092	4	503.637,327 291.601,37	0.776
4	503.637,327 291.601,37	1	503.971,568 291.807,337	392.606

**** Lungimile segmentelor sunt determinate în planul de proiecţie Stereo 70 şi sunt rotunjite la 1 milimetru.**

Document care conţine date cu caracter personal, protejat de prevederile Regulamentului (UE) nr. 679/2016 şi Legii 190/2018

***** Distanţa dintre puncte este formată din segmente cumulate ce sunt mai mici decât valoarea 1 milimetru.**

Neutilizabil in circuitul civil

DATE DESPRE IMOBILUL NR. 2294

Oficiul de Cadastru şi Publicitate Imobiliară TELEORMAN
Biroul de Cadastru şi Publicitate Imobiliară Alexandria

A. Partea I. Descrierea imobilului

TEREN Extravilan

Adresa: Jud. Teleorman

Nr. Crt	Nr cadastral Nr. topografic	Suprafaţa* (mp)	Observaţii / Referinţe
A1		1.000	Sector cadastral:28 Teren neimprejmuit;

B. Partea II. Proprietari şi acte

Inscrieri privitoare la dreptul de proprietate şi alte drepturi reale		Referinţe
/		
Act Administrativ nr. 3400450, din 07/06/1996 emis de CJPSDDPAT TELEORMAN (CERTIFICAT DE DECES NR. 405789 DIN DATA DE 24.02.2003 ELIBERAT DE PRIMĂRIA DRĂGĂNEȘTI DE VEDE);		
B1	Intabulare, drept de PROPRIETATE, dobandit prin Reconstituire, cota actuala 1/1	A1
	1) **RAICU I ION**, DECEDAT DEFUNCT:Da	

C. Partea III. SARCINI .

Inscrieri privind dezmembramintele dreptului de proprietate, drepturi reale de garanţie şi sarcini	Referinţe
NU SUNT	

Neutilizabil în circuitul civil

Anexa Nr. 1 La Partea I

Teren

Nr cadastral	Suprafaţa (mp)*	Observaţii / Referinţe
	1.000	

* Suprafaţa este determinată in planul de proiecţie Stereo 70.

DETALII LINIARE IMOBIL



Date referitoare la teren

Crt	Categorie folosinţă	Intra vilan	Suprafaţa (mp)	Tarla	Parcelă	Nr. topo	Observaţii / Referinţe
1	arabil	NU	1.000	17	57	-	

Lungime Segmente

1) Valorile lungimilor segmentelor sunt obţinute din proiecţie în plan.

Punct început	X / Y	Punct sfârşit	X / Y	Lungime segment (** (m)
1	503.971,078 291.807,933	2	503.969,447 291.809,918	2.569
2	503.969,447 291.809,918	3	503.634,629 291.603,596	393.283
3	503.634,629 291.603,596	4	503.636,965 291.602,288	2.677
4	503.636,965 291.602,288	5	503.637,042 291.602,092	0.211
5	503.637,042 291.602,092	1	503.971,078 291.807,933	392.365

Document care conţine date cu caracter personal, protejat de prevederile Regulamentului (UE) nr. 679/2016 şi Legii 190/2018

**** Lungimile segmentelor sunt determinate în planul de proiecţie Stereo 70 şi sunt rotunjite la 1 milimetru.**
***** Distanţa dintre puncte este formată din segmente cumulate ce sunt mai mici decât valoarea 1 milimetru.**

Neutilizabil in circuitul civil

DATE DESPRE IMOBILUL NR. 2295

Oficiul de Cadastru şi Publicitate Imobiliară TELEORMAN
Biroul de Cadastru şi Publicitate Imobiliară Alexandria

A. Partea I. Descrierea imobilului

TEREN Extravilan

Adresa: Jud. Teleorman

Nr. Crt	Nr cadastral Nr. topografic	Suprafaţa* (mp)	Observaţii / Referinţe
A1	20645	800	Sector cadastral:28 Teren neimprejmuit;

B. Partea II. Proprietari şi acte

Inscrieri privitoare la dreptul de proprietate şi alte drepturi reale		Referinţe
67333 / 24/10/2019		
Act Administrativ nr. Certificat de casatorie seria CB nr. 995941, din 09/10/2004 emis de PRIMARIA MUNICIPIULUI ROSIORII DE VEDE;		
B2	Se noteaza calitatea de bun comun asupra imobilului inscris in prerzenta carte funciara.	A1
Act Notarial nr. Contract de vanzare aut. nr. 2499, din 24/10/2019 emis de BIN DRAGHICI NICOLETA;		
B3	Intabulare, drept de PROPRIETATEcu titlu de cumparare, bun comun, dobandit prin Conventie, cota actuala 1/1, cota initiala 1/1	A1
	1) **COJOCARU CĂTĂLIN CONSTANTIN** 2) **COJOCARU LUCICA**	

C. Partea III. SARCINI .

Inscrieri privind dezmembramintele dreptului de proprietate, drepturi reale de garanţie şi sarcini	Referinţe
NU SUNT	

Neutilizabil în circuitul civil

Anexa Nr. 1 La Partea I

Teren

Nr cadastral	Suprafaţa (mp)*	Observaţii / Referinţe
20645	800	

* Suprafaţa este determinată in planul de proiecţie Stereo 70.

DETALII LINIARE IMOBIL



Date referitoare la teren

Crt	Categorie folosinţă	Intra vilan	Suprafaţa (mp)	Tarla	Parcelă	Nr. topo	Observaţii / Referinţe
1	arabil	NU	800	17	58	-	

Lungime Segmente

1) Valorile lungimilor segmentelor sunt obţinute din proiecţie în plan.

Punct început	X / Y	Punct sfârşit	X / Y	Lungime segment (** (m)
1	503.969,447 291.809,918	2	503.968,145 291.811,503	2.051
2	503.968,145 291.811,503	3	503.632,414 291.604,617	394.357
3	503.632,414 291.604,617	4	503.634,629 291.603,596	2.439
4	503.634,629 291.603,596	1	503.969,447 291.809,918	393.283

**** Lungimile segmentelor sunt determinate în planul de proiecţie Stereo 70 şi sunt rotunjite la 1 milimetru.**

Document care conţine date cu caracter personal, protejat de prevederile Regulamentului (UE) nr. 679/2016 şi Legii 190/2018

***** Distanţa dintre puncte este formată din segmente cumulate ce sunt mai mici decât valoarea 1 milimetru.**

Neutilizabil in circuitul civil

DATE DESPRE IMOBILUL NR. 2296

Oficiul de Cadastru şi Publicitate Imobiliară TELEORMAN
Biroul de Cadastru şi Publicitate Imobiliară Alexandria

A. Partea I. Descrierea imobilului

TEREN Extravilan

Adresa: Jud. Teleorman

Nr. Crt	Nr cadastral Nr. topografic	Suprafaţa* (mp)	Observaţii / Referinţe
A1		2.500	Sector cadastral:28 Teren neimprejmuit;

B. Partea II. Proprietari şi acte

Inscrieri privitoare la dreptul de proprietate şi alte drepturi reale		Referinţe
/		
Act Administrativ nr. 3400318, din 09/05/1995 emis de CJPSDDPAT TELEORMAN (CERTIFICAT DE DECES NR. 727151 DIN DATA DE 25.05.2000 ELIBERAT DE PRIMĂRIA DRĂGĂNEȘTI DE VEDE);		
B1	Intabulare, drept de PROPRIETATE, dobandit prin Reconstituire, cota actuala 1/1	A1
	1) **STANCU EMIL**, DECEDAT DEFUNCT:Da	

C. Partea III. SARCINI .

Inscrieri privind dezmembramintele dreptului de proprietate, drepturi reale de garanţie şi sarcini	Referinţe
NU SUNT	

Neutilizabil în circuitul civil

Anexa Nr. 1 La Partea I

Teren

Nr cadastral	Suprafaţa (mp)*	Observaţii / Referinţe
	2.500	

* Suprafaţa este determinată in planul de proiecţie Stereo 70.

DETALII LINIARE IMOBIL



Date referitoare la teren

Crt	Categorie folosinţă	Intra vilan	Suprafaţa (mp)	Tarla	Parcelă	Nr. topo	Observaţii / Referinţe
1	arabil	NU	2.500	17	59	-	

Lungime Segmente

1) Valorile lungimilor segmentelor sunt obţinute din proiecţie în plan.

Punct început	X / Y	Punct sfârşit	X / Y	Lungime segment (** (m)
1	503.968,145 291.811,503	2	503.964,11 291.816,415	6.357
2	503.964,11 291.816,415	3	503.626,082 291.608,158	397.031
3	503.626,082 291.608,158	4	503.632,414 291.604,617	7.255
4	503.632,414 291.604,617	1	503.968,145 291.811,503	394.357

**** Lungimile segmentelor sunt determinate în planul de proiecţie Stereo 70 şi sunt rotunjite la 1 milimetru.**

Document care conţine date cu caracter personal, protejat de prevederile Regulamentului (UE) nr. 679/2016 şi Legii 190/2018

***** Distanţa dintre puncte este formată din segmente cumulate ce sunt mai mici decât valoarea 1 milimetru.**

Neutilizabil in circuitul civil

DATE DESPRE IMOBILUL NR. 2297

Oficiul de Cadastru şi Publicitate Imobiliară TELEORMAN
Biroul de Cadastru şi Publicitate Imobiliară Alexandria

A. Partea I. Descrierea imobilului

TEREN Extravilan

Adresa: Jud. Teleorman

Nr. Crt	Nr cadastral Nr. topografic	Suprafaţa* (mp)	Observaţii / Referinţe
A1		2.500	Sector cadastral:28 Teren neimprejmuit;

B. Partea II. Proprietari şi acte

Inscrieri privitoare la dreptul de proprietate şi alte drepturi reale		Referinţe
/		
Act Administrativ nr. 3400091, din 01/01/1991 emis de CJPSDDPAT TELEORMAN (CERTIFICAT DE DECES NR. 801659 DIN DATA DE 05.01.2015 ELIBERAT DE PRIMĂRIA DRĂGĂNEȘTI DE VEDE);		
B1	Intabulare, drept de PROPRIETATE, dobandit prin Reconstituire, cota actuala 1/1	A1
	1) **CALOTĂ A ILEANA**, DECEDATĂ DEFUNCT:Da 2) **DOBRIN A NICOLAE**, LIPSĂ CNP	

C. Partea III. SARCINI .

Inscrieri privind dezmembramintele dreptului de proprietate, drepturi reale de garanţie şi sarcini	Referinţe
NU SUNT	

Neutilizabil în circuitul civil

Anexa Nr. 1 La Partea I

Teren

Nr cadastral	Suprafaţa (mp)*	Observaţii / Referinţe
	2.500	

* Suprafaţa este determinată in planul de proiecţie Stereo 70.

DETALII LINIARE IMOBIL

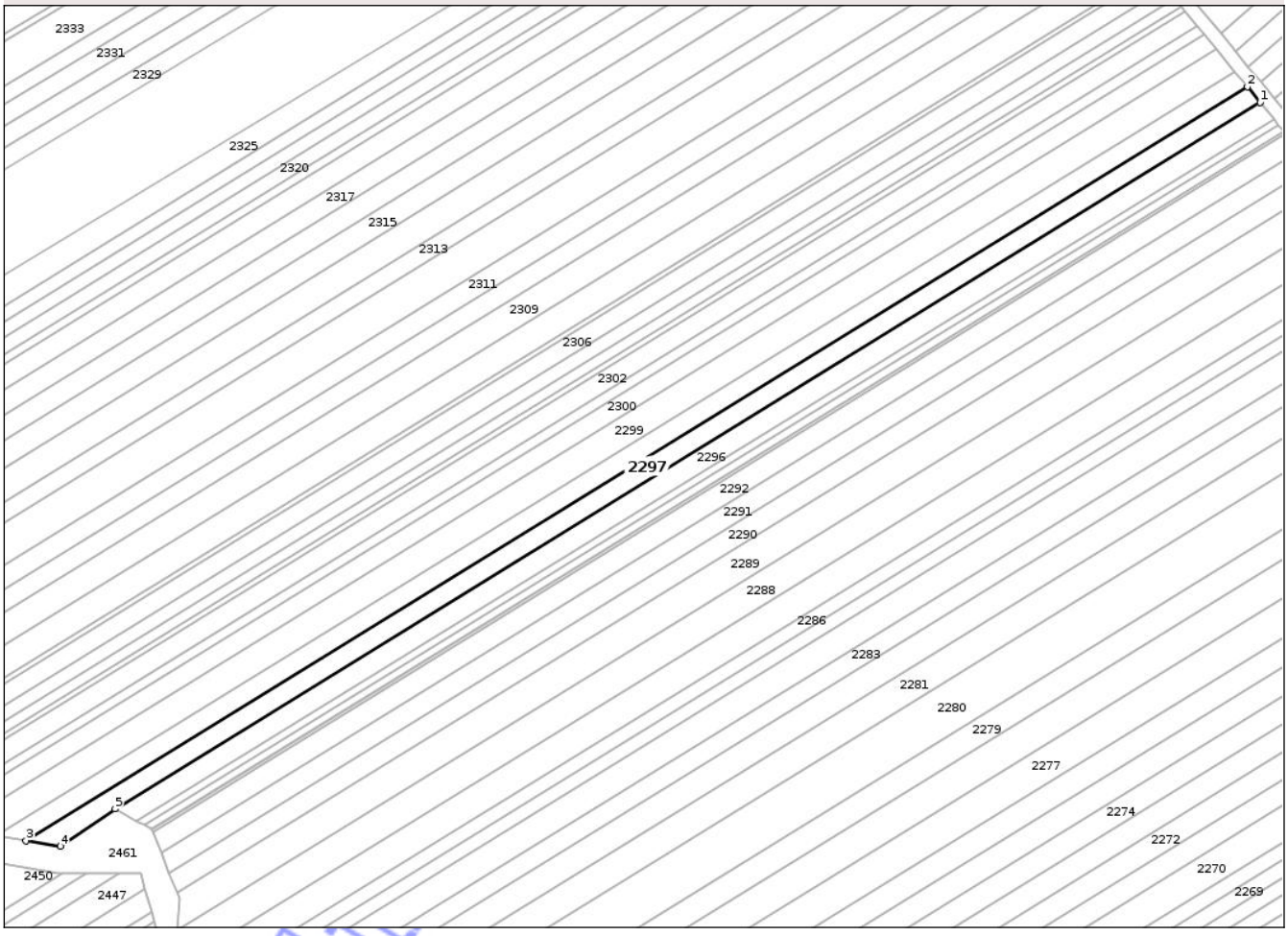

Date referitoare la teren

Crt	Categorie folosinţă	Intra vilan	Suprafaţa (mp)	Tarla	Parcelă	Nr. topo	Observaţii / Referinţe
1	arabil	NU	2.500	17	60	-	

Lungime Segmente
1) Valorile lungimilor segmentelor sunt obţinute din proiecţie în plan.

Punct început	X / Y	Punct sfârşit	X / Y	Lungime segment (** (m)
1	503.964,11 291.816,415	2	503.960,301 291.821,052	6.001
2	503.960,301 291.821,052	3	503.599,733 291.598,86	423.531
3	503.599,733 291.598,86	4	503.609,907 291.597,216	10.306
4	503.609,907 291.597,216	5	503.626,082 291.608,158	19.528
5	503.626,082 291.608,158	1	503.964,11 291.816,415	397.031

Document care conţine date cu caracter personal, protejat de prevederile Regulamentului (UE) nr. 679/2016 şi Legii 190/2018

**** Lungimile segmentelor sunt determinate în planul de proiecţie Stereo 70 şi sunt rotunjite la 1 milimetru.**
***** Distanţa dintre puncte este formată din segmente cumulate ce sunt mai mici decât valoarea 1 milimetru.**

Neutilizabil in circuitul civil

DATE DESPRE IMOBILUL NR. 2298

Oficiul de Cadastru şi Publicitate Imobiliară TELEORMAN
Biroul de Cadastru şi Publicitate Imobiliară Alexandria

A. Partea I. Descrierea imobilului

TEREN Extravilan

Adresa: Jud. Teleorman

Nr. Crt	Nr cadastral Nr. topografic	Suprafaţa* (mp)	Observaţii / Referinţe
A1		2.500	Sector cadastral:28 Teren neimprejmuit;

B. Partea II. Proprietari şi acte

Inscrieri privitoare la dreptul de proprietate şi alte drepturi reale		Referinţe
/		
Act Administrativ nr. 3400044, din 03/06/1993 emis de CJPSDDPAT TELEORMAN (CERTIFICAT DE DECES NR. 656591 DIN DATA DE 17.10.2022 ELIBERAT DE PRIMĂRIA DRĂGĂNEȘTI DE VEDE);		
B1	Intabulare, drept de PROPRIETATE, dobandit prin Reconstituire, cota actuala 1/1	A1
	1) **BARBU P EMILIAN**, LIPSĂ CNP, DECEDAT DEFUNCT:Da 2) **NEAGU P CONSTANTINA**, LIPSĂ CNP	

C. Partea III. SARCINI .

Inscrieri privind dezmembramintele dreptului de proprietate, drepturi reale de garanţie şi sarcini	Referinţe
NU SUNT	

Neutilizabil în circuitul civil

Anexa Nr. 1 La Partea I

Teren

Nr cadastral	Suprafaţa (mp)*	Observaţii / Referinţe
	2.500	

* Suprafaţa este determinată in planul de proiecţie Stereo 70.

DETALII LINIARE IMOBIL

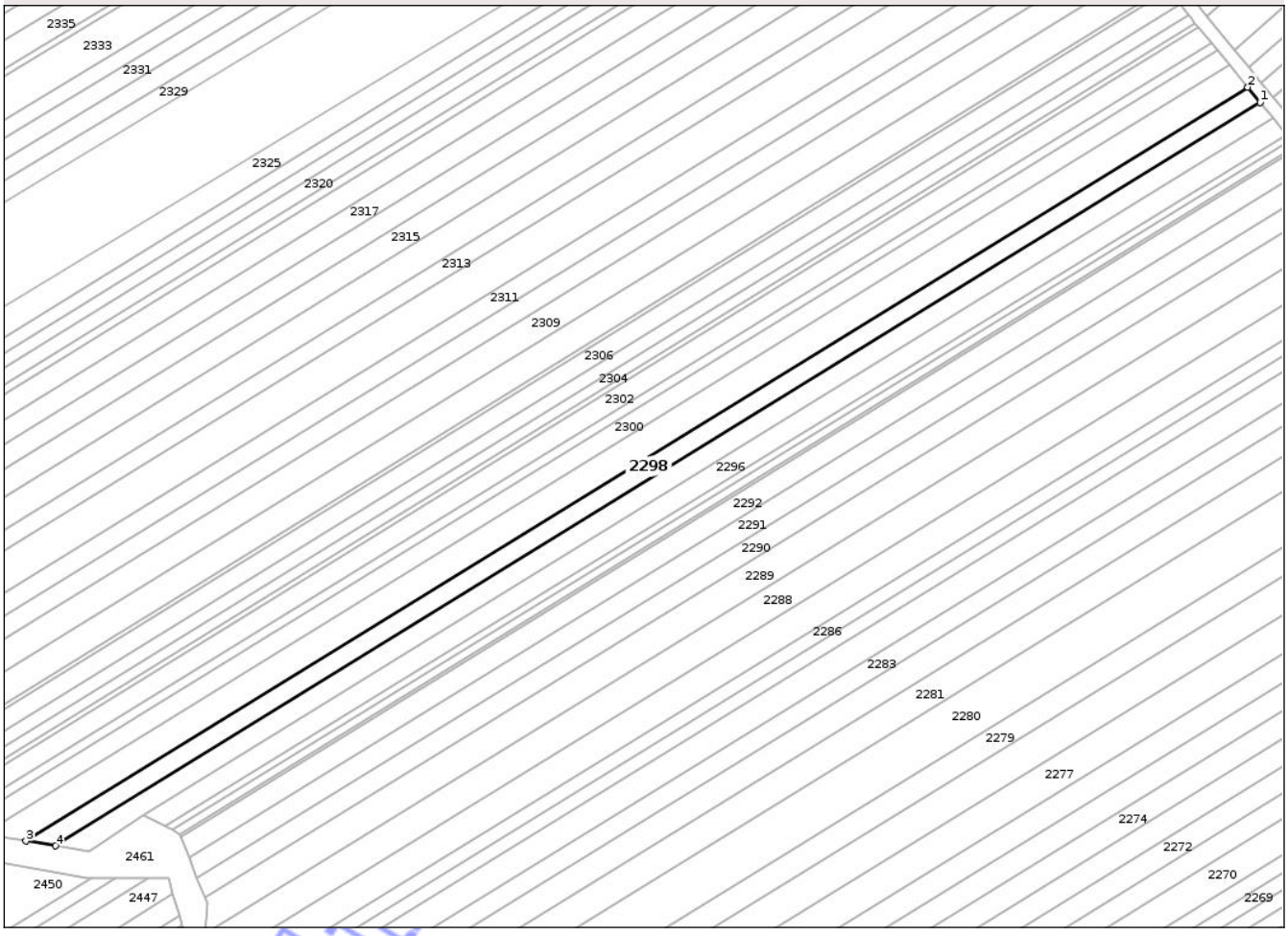

Date referitoare la teren

Crt	Categorie folosinţă	Intra vilan	Suprafaţa (mp)	Tarla	Parcelă	Nr. topo	Observaţii / Referinţe
1	arabil	NU	2.500	17	61	-	

Lungime Segmente

1) Valorile lungimilor segmentelor sunt obţinute din proiecţie în plan.

Punct început	X / Y	Punct sfârşit	X / Y	Lungime segment (** (m)
1	503.960,301 291.821,052	2	503.956,546 291.825,623	5.916
2	503.956,546 291.825,623	3	503.590,881 291.600,29	429.518
3	503.590,881 291.600,29	4	503.599,733 291.598,86	8.967
4	503.599,733 291.598,86	1	503.960,301 291.821,052	423.531

**** Lungimile segmentelor sunt determinate în planul de proiecţie Stereo 70 şi sunt rotunjite la 1 milimetru.**

Document care conţine date cu caracter personal, protejat de prevederile Regulamentului (UE) nr. 679/2016 şi Legii 190/2018

***** Distanţa dintre puncte este formată din segmente cumulate ce sunt mai mici decât valoarea 1 milimetru.**

Neutilizabil in circuitul civil

DATE DESPRE IMOBILUL NR. 2300

Oficiul de Cadastru şi Publicitate Imobiliară TELEORMAN
Biroul de Cadastru şi Publicitate Imobiliară Alexandria

A. Partea I. Descrierea imobilului

TEREN Extravilan

Adresa: Jud. Teleorman

Nr. Crt	Nr cadastral Nr. topografic	Suprafaţa* (mp)	Observaţii / Referinţe
A1		2.500	Sector cadastral:28 Teren neimprejmuit;

B. Partea II. Proprietari şi acte

Inscrieri privitoare la dreptul de proprietate şi alte drepturi reale		Referinţe
/		
Act Administrativ nr. 3400022, din 01/06/1993 emis de CJPSDDPAT TELEORMAN;		
B1	Intabulare, drept de PROPRIETATE, dobandit prin Reconstituire, cota actuala 1/1	A1
	1) **MORTU A NICOLAE**, LIPSĂ CNP	

C. Partea III. SARCINI .

Inscrieri privind dezmembramintele dreptului de proprietate, drepturi reale de garanţie şi sarcini	Referinţe
NU SUNT	

Neutilizabil în circuitul civil

Anexa Nr. 1 La Partea I

Teren

Nr cadastral	Suprafaţa (mp)*	Observaţii / Referinţe
	2.500	

* Suprafaţa este determinată in planul de proiecţie Stereo 70.

DETALII LINIARE IMOBIL

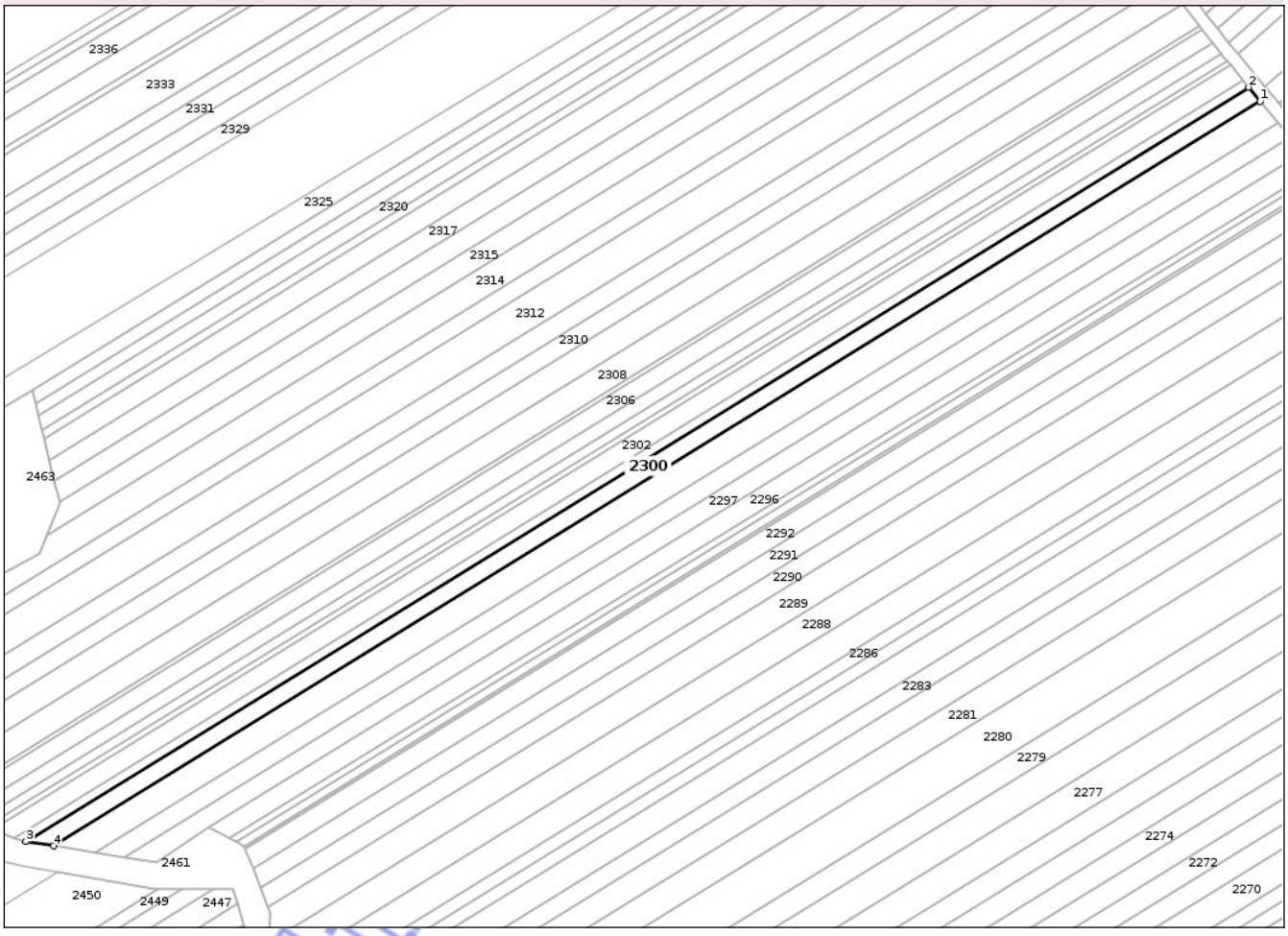

Date referitoare la teren

Crt	Categorie folosinţă	Intra vilan	Suprafaţa (mp)	Tarla	Parcelă	Nr. topo	Observaţii / Referinţe
1	arabil	NU	2.500	17	63	-	

Lungime Segmente

1) Valorile lungimilor segmentelor sunt obţinute din proiecţie în plan.

Punct început	X / Y	Punct sfârşit	X / Y	Lungime segment (** (m)
1	503.951,083 291.832,273	2	503.947,453 291.836,693	5.72
2	503.947,453 291.836,693	3	503.569,443 291.603,754	444.018
3	503.569,443 291.603,754	4	503.578,002 291.602,371	8.67
4	503.578,002 291.602,371	1	503.951,083 291.832,273	438.229

**** Lungimile segmentelor sunt determinate în planul de proiecţie Stereo 70 şi sunt rotunjite la 1 milimetru.**

Document care conţine date cu caracter personal, protejat de prevederile Regulamentului (UE) nr. 679/2016 şi Legii 190/2018

***** Distanţa dintre puncte este formată din segmente cumulate ce sunt mai mici decât valoarea 1 milimetru.**

Neutilizabil in circuitul civil

DATE DESPRE IMOBILUL NR. 2119

Oficiul de Cadastru şi Publicitate Imobiliară TELEORMAN
Biroul de Cadastru şi Publicitate Imobiliară Alexandria

A. Partea I. Descrierea imobilului

TEREN Extravilan

Adresa: Jud. Teleorman

Nr. Crt	Nr cadastral Nr. topografic	Suprafaţa* (mp)	Observaţii / Referinţe
A1		5.000	Sector cadastral:28 Teren neimprejmuit;

B. Partea II. Proprietari şi acte

Inscrieri privitoare la dreptul de proprietate şi alte drepturi reale		Referinţe
/		
Hotarare Judecatoreasca nr. 162, din 10/02/2021 emis de JUDECATORIA ROSIORII DE VEDE JUDETUL TELEORMAN (TITLUL DE PROPRIETATE NR. 3400572 DIN DATA DE 02.08.1999 EMIS DE CJPSDDPAT TELEORMAN);		
B1	Intabulare, drept de PROPRIETATE cu titlu de partaj, bun propriu, dobandit prin Hotarare Judecatoreasca, cota actuala 1/1	A1
	1) **LETCANU RADU**	

C. Partea III. SARCINI .

Inscrieri privind dezmembramintele dreptului de proprietate, drepturi reale de garanţie şi sarcini	Referinţe
NU SUNT	

Neutilizabil în circuitul civil

Anexa Nr. 1 La Partea I

Teren

Nr cadastral	Suprafaţa (mp)*	Observaţii / Referinţe
	5.000	

* Suprafaţa este determinată in planul de proiecţie Stereo 70.

DETALII LINIARE IMOBIL

Date referitoare la teren

Crt	Categorie folosinţă	Intra vilan	Suprafaţa (mp)	Tarla	Parcelă	Nr. topo	Observaţii / Referinţe
1	arabil	NU	5.000	15/1	23	-	

Lungime Segmente

1) Valorile lungimilor segmentelor sunt obţinute din proiecţie în plan.

Punct început	X / Y	Punct sfârşit	X / Y	Lungime segment (** (m)
1	503.104,937 292.310,206	2	503.022,925 292.455,143	166.531
2	503.022,925 292.455,143	3	502.996,62 292.440,05	30.327
3	502.996,62 292.440,05	4	503.076,997 292.298,003	163.211
4	503.076,997 292.298,003	1	503.104,937 292.310,206	30.489

**** Lungimile segmentelor sunt determinate în planul de proiecţie Stereo 70 şi sunt rotunjite la 1 milimetru.**

Document care conţine date cu caracter personal, protejat de prevederile Regulamentului (UE) nr. 679/2016 şi Legii 190/2018

***** Distanţa dintre puncte este formată din segmente cumulate ce sunt mai mici decât valoarea 1 milimetru.**

Neutilizabil in circuitul civil

DATE DESPRE IMOBILUL NR. 2120

Oficiul de Cadastru şi Publicitate Imobiliară TELEORMAN
Biroul de Cadastru şi Publicitate Imobiliară Alexandria

A. Partea I. Descrierea imobilului

TEREN Extravilan

Adresa: Jud. Teleorman

Nr. Crt	Nr cadastral Nr. topografic	Suprafaţa* (mp)	Observaţii / Referinţe
A1		1.700	Sector cadastral:28 Teren neimprejmuit;

B. Partea II. Proprietari şi acte

Inscrieri privitoare la dreptul de proprietate şi alte drepturi reale		Referinţe
/		
Act Notarial nr. 234, din 19/07/2005 emis de BNP TAMARA MORCOV (TITLUL DE PROPRIETATE NR. 3400502 DIN DATA DE 22.04.1997 EMIS DE CJPSDDPAT TELEORMAN);		
B1	Intabulare, drept de PROPRIETATE cu titlu de moştenire, bun propriu, dobandit prin Succesiune, cota actuala 1/1	A1
	1) **PANDURU OPREA**	

C. Partea III. SARCINI .

Inscrieri privind dezmembramintele dreptului de proprietate, drepturi reale de garanţie şi sarcini	Referinţe
NU SUNT	

Neutilizabil la circuitul civil

Anexa Nr. 1 La Partea I

Teren

Nr cadastral	Suprafaţa (mp)*	Observaţii / Referinţe
	1.700	

* Suprafaţa este determinată in planul de proiecţie Stereo 70.

DETALII LINIARE IMOBIL

Date referitoare la teren

Crt	Categorie folosinţă	Intra vilan	Suprafaţa (mp)	Tarla	Parcelă	Nr. topo	Observaţii / Referinţe
1	arabil	NU	1.700	15/1	24	-	

Lungime Segmente

1) Valorile lungimilor segmentelor sunt obţinute din proiecţie în plan.

Punct început	X / Y	Punct sfârşit	X / Y	Lungime segment (** (m)
1	503.114,31 292.314,301	2	503.031,749 292.460,207	167.645
2	503.031,749 292.460,207	3	503.022,925 292.455,143	10.174
3	503.022,925 292.455,143	4	503.104,937 292.310,206	166.531
4	503.104,937 292.310,206	1	503.114,31 292.314,301	10.228

**** Lungimile segmentelor sunt determinate în planul de proiecţie Stereo 70 şi sunt rotunjite la 1 milimetru.**

Document care conţine date cu caracter personal, protejat de prevederile Regulamentului (UE) nr. 679/2016 şi Legii 190/2018

***** Distanţa dintre puncte este formată din segmente cumulate ce sunt mai mici decât valoarea 1 milimetru.**

Neutilizabil in circuitul civil

DATE DESPRE IMOBILUL NR. 2121

Oficiul de Cadastru şi Publicitate Imobiliară TELEORMAN
Biroul de Cadastru şi Publicitate Imobiliară Alexandria

A. Partea I. Descrierea imobilului

TEREN Extravilan

Adresa: Jud. Teleorman

Nr. Crt	Nr cadastral Nr. topografic	Suprafaţa* (mp)	Observaţii / Referinţe
A1		5.000	Sector cadastral:28 Teren neimprejmuit;

B. Partea II. Proprietari şi acte

Inscrieri privitoare la dreptul de proprietate şi alte drepturi reale		Referinţe
/		
Act Administrativ nr. 3400607, din 11/11/2002 emis de CJPSDDPAT TELEORMAN;		
B1	Intabulare, drept de PROPRIETATE, dobandit prin Reconstituire, cota actuala 1/1	A1
	1) **FIERARU M GHEORGHE**, LIPSĂ CNP	

C. Partea III. SARCINI .

Inscrieri privind dezmembramintele dreptului de proprietate, drepturi reale de garanţie şi sarcini	Referinţe
NU SUNT	

Neutilizabil în circuitul civil

Anexa Nr. 1 La Partea I

Teren

Nr cadastral	Suprafaţa (mp)*	Observaţii / Referinţe
	5.000	

* Suprafaţa este determinată in planul de proiecţie Stereo 70.

DETALII LINIARE IMOBIL

Date referitoare la teren

Crt	Categorie folosinţă	Intra vilan	Suprafaţa (mp)	Tarla	Parcelă	Nr. topo	Observaţii / Referinţe
1	arabil	NU	5.000	15/1	25	-	IDENTIC CU TARLA 15

Lungime Segmente
1) Valorile lungimilor segmentelor sunt obţinute din proiecţie în plan.

Punct început	X / Y	Punct sfârşit	X / Y	Lungime segment (** (m)
1	503.141,603 292.326,04	2	503.057,367 292.474,906	171.046
2	503.057,367 292.474,906	3	503.031,749 292.460,207	29.535
3	503.031,749 292.460,207	4	503.114,31 292.314,301	167.645
4	503.114,31 292.314,301	5	503.131,726 292.321,908	19.005
5	503.131,726 292.321,908	1	503.141,603 292.326,04	10.706

Document care conţine date cu caracter personal, protejat de prevederile Regulamentului (UE) nr. 679/2016 şi Legii 190/2018

**** Lungimile segmentelor sunt determinate în planul de proiecţie Stereo 70 şi sunt rotunjite la 1 milimetru.**
***** Distanţa dintre puncte este formată din segmente cumulate ce sunt mai mici decât valoarea 1 milimetru.**

Neutilizabil in circuitul civil

DATE DESPRE IMOBILUL NR. 2122

Oficiul de Cadastru şi Publicitate Imobiliară TELEORMAN
Biroul de Cadastru şi Publicitate Imobiliară Alexandria

A. Partea I. Descrierea imobilului

Nr. CF vechi:27
Nr. cadastral vechi:47

TEREN Extravilan

Adresa: Jud. Teleorman

Nr. Crt	Nr cadastral Nr. topografic	Suprafaţa* (mp)	Observaţii / Referinţe
A1	20209	5.000	Sector cadastral:28 Teren neimprejmuit;

B. Partea II. Proprietari şi acte

Inscrieri privitoare la dreptul de proprietate şi alte drepturi reale		Referinţe
10 / 04/01/2002		
Act Notarial nr. 3634, din 21/11/2001 emis de BNP BARBU MARIA;		
B1	Intabulare, drept de PROPRIETATEtitlu de cumparare, dobandit prin Conventie, cota actuala 1/1, cota initiala 1/1	A1
	1) **RAICU GHEORGHE**, casatorit 2) **RAICU FLORICA**, LIPSĂ CNP	
	OBSERVATII: (provenita din conversia CF 27)	

C. Partea III. SARCINI .

Inscrieri privind dezmembramintele dreptului de proprietate, drepturi reale de garanţie şi sarcini	Referinţe
NU SUNT	

Neutilizabil în circuitul civil

Anexa Nr. 1 La Partea I

Teren

Nr cadastral	Suprafaţa (mp)*	Observaţii / Referinţe
20209	5.000	

* Suprafaţa este determinată in planul de proiecţie Stereo 70.

DETALII LINIARE IMOBIL

Date referitoare la teren

Crt	Categorie folosinţă	Intra vilan	Suprafaţa (mp)	Tarla	Parcelă	Nr. topo	Observaţii / Referinţe
1	arabil	NU	5.000	15/1	26	-	

Lungime Segmente
1) Valorile lungimilor segmentelor sunt obţinute din proiecţie în plan.

Punct început	X / Y	Punct sfârşit	X / Y	Lungime segment (** (m)
1	503.168,387 292.337,441	2	503.082,457 292.489,302	174.487
2	503.082,457 292.489,302	3	503.057,367 292.474,906	28.927
3	503.057,367 292.474,906	4	503.141,603 292.326,04	171.046
4	503.141,603 292.326,04	5	503.167,511 292.336,88	28.084
5	503.167,511 292.336,88	1	503.168,387 292.337,441	1.04

Document care conţine date cu caracter personal, protejat de prevederile Regulamentului (UE) nr. 679/2016 şi Legii 190/2018

**** Lungimile segmentelor sunt determinate în planul de proiecţie Stereo 70 şi sunt rotunjite la 1 milimetru.**
***** Distanţa dintre puncte este formată din segmente cumulate ce sunt mai mici decât valoarea 1 milimetru.**

Neutilizabil in circuitul civil

DATE DESPRE IMOBILUL NR. 2123

Oficiul de Cadastru şi Publicitate Imobiliară TELEORMAN
Biroul de Cadastru şi Publicitate Imobiliară Alexandria

A. Partea I. Descrierea imobilului

Nr. CF vechi:28
Nr. cadastral vechi:48

TEREN Extravilan

Adresa: Jud. Teleorman

Nr. Crt	Nr cadastral Nr. topografic	Suprafaţa* (mp)	Observaţii / Referinţe
A1	20210	5.000	Sector cadastral:28 Teren neimprejmuit;

B. Partea II. Proprietari şi acte

Inscrieri privitoare la dreptul de proprietate şi alte drepturi reale		Referinţe
11 / 04/01/2002		
Act Notarial nr. 3636, din 21/11/2001 emis de BNP BARBU MARIA;		
B1	Intabulare, drept de PROPRIETATEtitlu de cumparare, dobandit prin Conventie, cota actuala 1/1, cota initiala 1/1	A1
	1) **RAICU GHEORGHE**, casatorit 2) **RAICU FLORICA**, LIPSĂ CNP	
	OBSERVATII: (provenita din conversia CF 28)	

C. Partea III. SARCINI .

Inscrieri privind dezmembramintele dreptului de proprietate, drepturi reale de garanţie şi sarcini	Referinţe
NU SUNT	

Neutilizabil în circuitul civil

Anexa Nr. 1 La Partea I

Teren

Nr cadastral	Suprafaţa (mp)*	Observaţii / Referinţe
20210	5.000	

* Suprafaţa este determinată in planul de proiecţie Stereo 70.

DETALII LINIARE IMOBIL

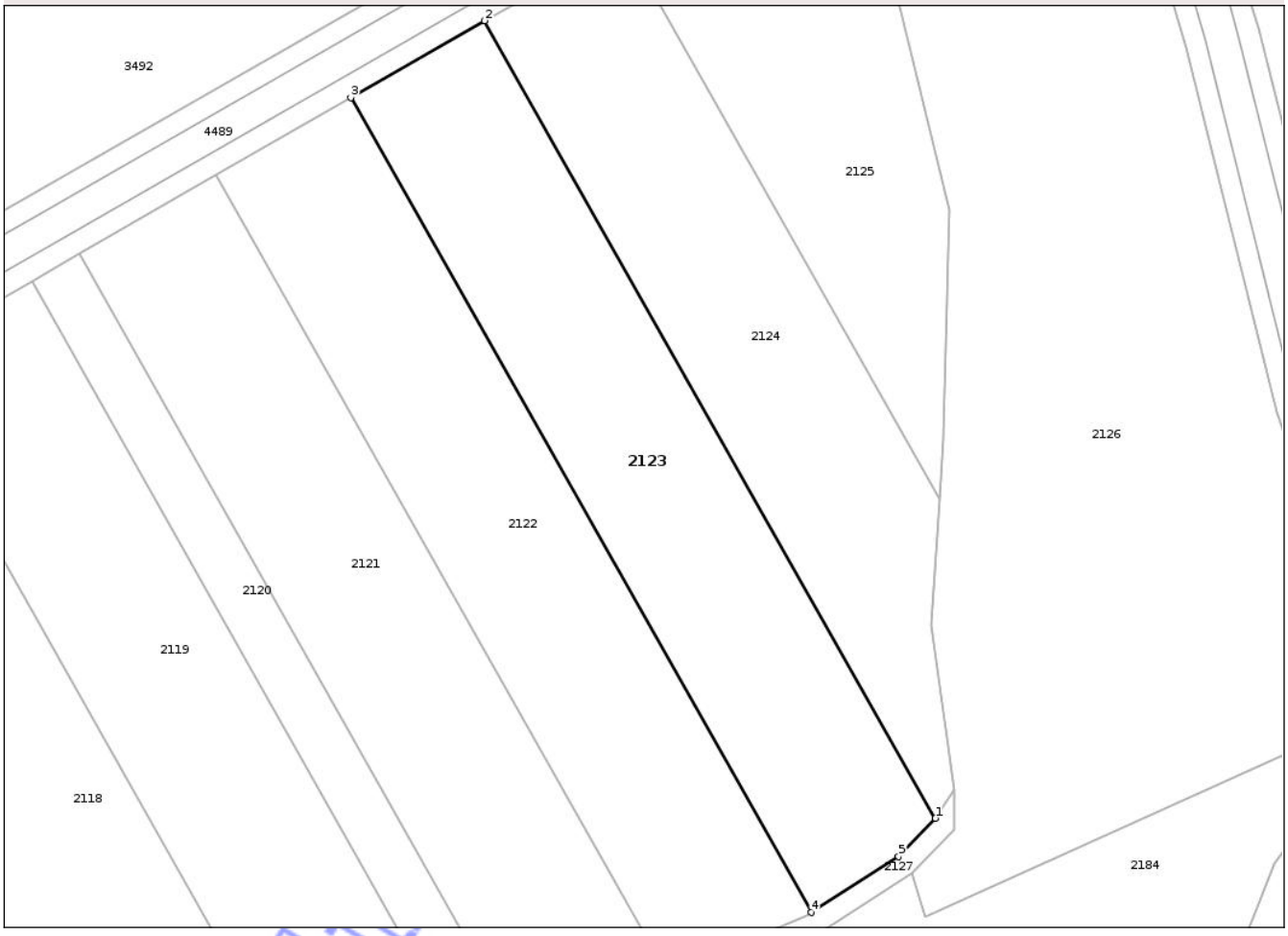

Date referitoare la teren

Crt	Categorie folosinţă	Intra vilan	Suprafaţa (mp)	Tarla	Parcelă	Nr. topo	Observaţii / Referinţe
1	arabil	NU	5.000	15/1	27	-	

Lungime Segmente
1) Valorile lungimilor segmentelor sunt obţinute din proiecţie în plan.

Punct început	X / Y	Punct sfârşit	X / Y	Lungime segment (** (m)
1	503.191,585 292.354,991	2	503.107,466 292.503,652	170.81
2	503.107,466 292.503,652	3	503.082,457 292.489,302	28.834
3	503.082,457 292.489,302	4	503.168,387 292.337,441	174.487
4	503.168,387 292.337,441	5	503.184,706 292.347,886	19.375
5	503.184,706 292.347,886	1	503.191,585 292.354,991	9.889

Document care conţine date cu caracter personal, protejat de prevederile Regulamentului (UE) nr. 679/2016 şi Legii 190/2018

**** Lungimile segmentelor sunt determinate în planul de proiecţie Stereo 70 şi sunt rotunjite la 1 milimetru.**
***** Distanţa dintre puncte este formată din segmente cumulate ce sunt mai mici decât valoarea 1 milimetru.**

Neutilizabil in circuitul civil

DATE DESPRE IMOBILUL NR. 2124

Oficiul de Cadastru şi Publicitate Imobiliară TELEORMAN
Biroul de Cadastru şi Publicitate Imobiliară Alexandria

A. Partea I. Descrierea imobilului

TEREN Extravilan

Adresa: Jud. Teleorman

Nr. Crt	Nr cadastral Nr. topografic	Suprafaţa* (mp)	Observaţii / Referinţe
A1		4.378	Sector cadastral:28 Teren neimprejmuit;

B. Partea II. Proprietari şi acte

Inscrieri privitoare la dreptul de proprietate şi alte drepturi reale		Referinţe
/		
Act Administrativ nr. 3400653, din 05/11/2003 emis de CJPSDDPAT TELEORMAN;		
B1	Intabulare, drept de PROPRIETATE, dobandit prin Reconstituire, cota actuala 1/1	A1
	1) **RAICU GHEORGHE** 2) **RAICU ILIE** 3) **LEONTE ELENA**	

C. Partea III. SARCINI .

Inscrieri privind dezmembramintele dreptului de proprietate, drepturi reale de garanţie şi sarcini	Referinţe
NU SUNT	

Neutilizabil în circuitul civil

Anexa Nr. 1 La Partea I

Teren

Nr cadastral	Suprafaţa (mp)*	Observaţii / Referinţe
	4.378	

* Suprafaţa este determinată in planul de proiecţie Stereo 70.

DETALII LINIARE IMOBIL

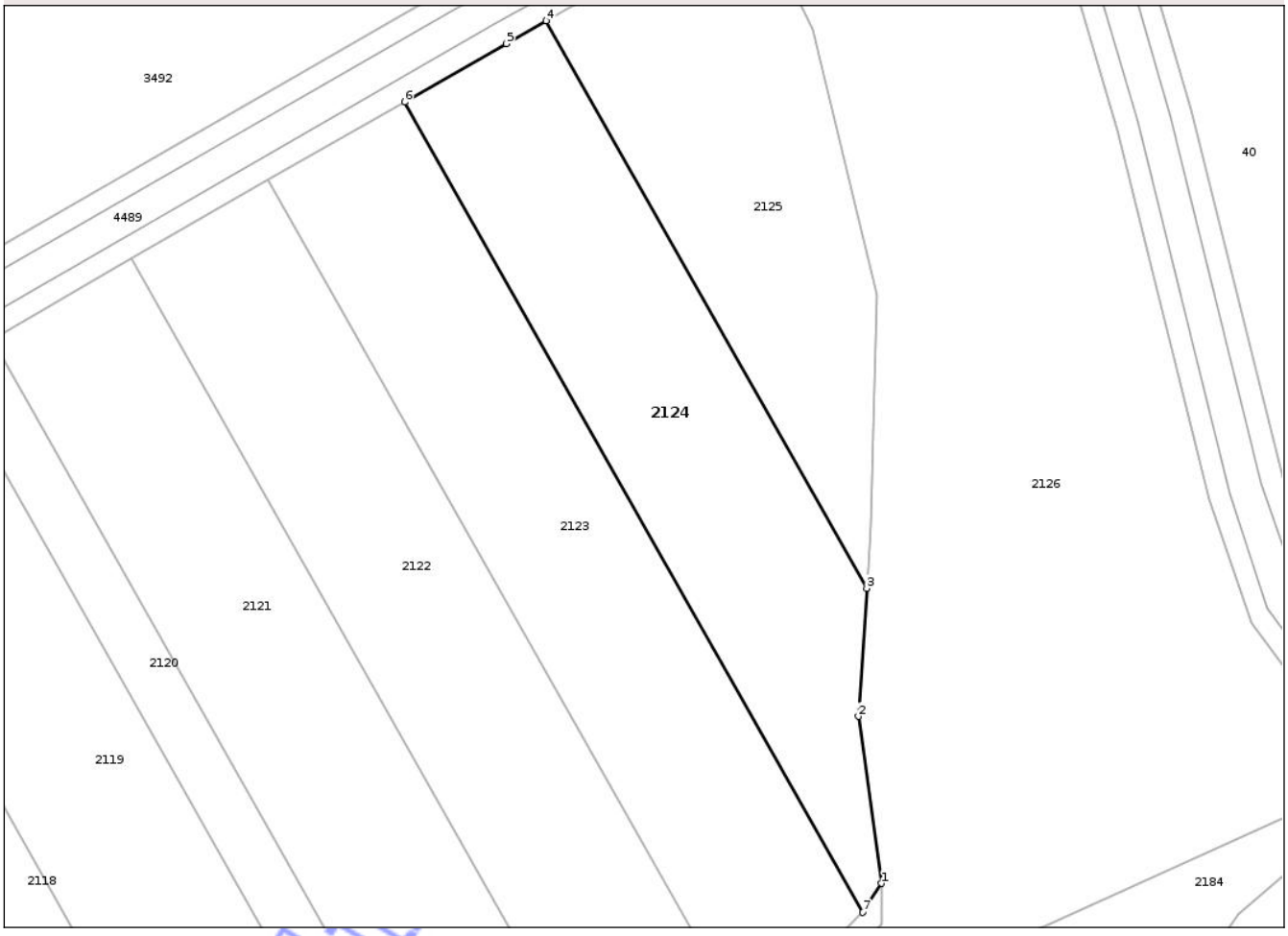

Date referitoare la teren

Crt	Categorie folosinţă	Intra vilan	Suprafaţa (mp)	Tarla	Parcelă	Nr. topo	Observaţii / Referinţe
1	arabil	NU	4.378	15/1	28	-	

Lungime Segmente
1) Valorile lungimilor segmentelor sunt obţinute din proiecţie în plan.

Punct început	X / Y	Punct sfârşit	X / Y	Lungime segment (** (m)
1	503.195,075 292.360,309	2	503.190,829 292.390,959	30.943
2	503.190,829 292.390,959	3	503.192,348 292.414,46	23.55
3	503.192,348 292.414,46	4	503.133,435 292.518,575	119.627
4	503.133,435 292.518,575	5	503.126,132 292.514,363	8.431
5	503.126,132 292.514,363	6	503.107,466 292.503,652	21.521

Document care conţine date cu caracter personal, protejat de prevederile Regulamentului (UE) nr. 679/2016 şi Legii 190/2018

Punct început	X / Y	Punct sfârşit	X / Y	Lungime segment (** (m)
6	503.107,466 292.503,652	7	503.191,585 292.354,991	170.81
7	503.191,585 292.354,991	1	503.195,075 292.360,309	6.361

**** Lungimile segmentelor sunt determinate în planul de proiecţie Stereo 70 şi sunt rotunjite la 1 milimetru.**
***** Distanţa dintre puncte este formată din segmente cumulate ce sunt mai mici decât valoarea 1 milimetru.**

Neutilizabil in circuitul civil

DATE DESPRE IMOBILUL NR. 2126

Oficiul de Cadastru şi Publicitate Imobiliară TELEORMAN
Biroul de Cadastru şi Publicitate Imobiliară Alexandria

A. Partea I. Descrierea imobilului

TEREN Extravilan

Adresa: Jud. Teleorman

Nr. Crt	Nr cadastral Nr. topografic	Suprafaţa* (mp)	Observaţii / Referinţe
A1		Din acte: 0 Masurata: 12.157	Sector cadastral:28 Teren neimprejmuit;

B. Partea II. Proprietari şi acte

Inscrieri privitoare la dreptul de proprietate şi alte drepturi reale		Referinţe
/		
Act Normativ nr. 7, din 13/03/1996 emis de PARLAMENTUL ROMÂNIEI;		
B1	Inscrierea provizorie, drept de PROPRIETATE, dobandit prin Lege, cota actuala 1/1	A1
	1) **UAT DRĂGĂNEŞTI DE VEDE**, CIF:6853287	

C. Partea III. SARCINI .

Inscrieri privind dezmembramintele dreptului de proprietate, drepturi reale de garanţie şi sarcini	Referinţe
NU SUNT	

Neutilizabil în circuitul civil

Anexa Nr. 1 La Partea I

Teren

Nr cadastral	Suprafaţa (mp)*	Observaţii / Referinţe
	Din acte: 0 Masurata: 12.157	

* Suprafaţa este determinată in planul de proiecţie Stereo 70.

DETALII LINIARE IMOBIL

Date referitoare la teren

Crt	Categorie folosinţă	Intra vilan	Suprafaţa (mp)	Tarla	Parcelă	Nr. topo	Observaţii / Referinţe
1	padure	NU	12.157	15/1	30	-	

Lungime Segmente

1) Valorile lungimilor segmentelor sunt obţinute din proiecţie în plan.

Punct început	X / Y	Punct sfârşit	X / Y	Lungime segment (** (m)
1	503.293,662 292.383,519	2	503.288,311 292.385,257	5.626
3	503.281,066 292.388,823	4	503.273,151 292.394,377	9.669
5	503.262,933 292.408,104	6	503.255,282 292.430,792	23.943
7	503.238,342 292.498,531	8	503.227,6 292.535,179	38.19

Punct început	X / Y	Punct sfârşit	X / Y	Lungime segment (** (m)
2	503.288,311 292.385,257	3	503.281,066 292.388,823	8.075
4	503.273,151 292.394,377	5	503.262,933 292.408,104	17.113
6	503.255,282 292.430,792	7	503.238,342 292.498,531	69.825
8	503.227,6 292.535,179	9	503.225,483 292.539,61	4.911

Document care conţine date cu caracter personal, protejat de prevederile Regulamentului (UE) nr. 679/2016 şi Legii 190/2018

Punct început	X / Y	Punct sfârşit	X / Y	Lungime segment (** (m)
9	503.225,483 292.539,61	10	503.222,898 292.543,243	4.459
11	503.220,503 292.545,726	12	503.217,46 292.548,123	3.874
13	503.215,515 292.549,32	14	503.212,852 292.550,608	2.958
15	503.208,778 292.551,941	16	503.204,656 292.552,616	4.177
17	503.201,844 292.552,782	18	503.198,596 292.552,671	3.25
19	503.194,384 292.552,052	20	503.192,377 292.551,557	2.067
21	503.188,688 292.550,278	22	503.185,088 292.548,533	4.001
23	503.181,889 292.546,522	24	503.171,277 292.540,401	12.251
25	503.182,385 292.516,907	26	503.194,283 292.468,341	50.002
27	503.193,097 292.426,056	28	503.192,348 292.414,46	11.62
29	503.190,829 292.390,959	30	503.195,075 292.360,309	30.943
31	503.195,075 292.352,844	32	503.187,255 292.344,769	11.241
33	503.189,645 292.336,559	1	503.293,662 292.383,519	114.126

Punct început	X / Y	Punct sfârşit	X / Y	Lungime segment (** (m)
10	503.222,898 292.543,243	11	503.220,503 292.545,726	3.45
12	503.217,46 292.548,123	13	503.215,515 292.549,32	2.284
14	503.212,852 292.550,608	15	503.208,778 292.551,941	4.287
16	503.204,656 292.552,616	17	503.201,844 292.552,782	2.817
18	503.198,596 292.552,671	19	503.194,384 292.552,052	4.257
20	503.192,377 292.551,557	21	503.188,688 292.550,278	3.904
22	503.185,088 292.548,533	23	503.181,889 292.546,522	3.779
24	503.171,277 292.540,401	25	503.182,385 292.516,907	25.988
26	503.194,283 292.468,341	27	503.193,097 292.426,056	42.302
28	503.192,348 292.414,46	29	503.190,829 292.390,959	23.55
30	503.195,075 292.360,309	31	503.195,075 292.352,844	7.465
32	503.187,255 292.344,769	33	503.189,645 292.336,559	8.551

**** Lungimile segmentelor sunt determinate în planul de proiecţie Stereo 70 şi sunt rotunjite la 1 milimetru.**
***** Distanţa dintre puncte este formată din segmente cumulate ce sunt mai mici decât valoarea 1 milimetru.**

Neutilizabil în circuitul civil

DATE DESPRE IMOBILUL NR. 2128

Oficiul de Cadastru şi Publicitate Imobiliară TELEORMAN
Biroul de Cadastru şi Publicitate Imobiliară Alexandria

A. Partea I. Descrierea imobilului

TEREN Extravilan

Adresa: Jud. Teleorman

Nr. Crt	Nr cadastral Nr. topografic	Suprafaţa* (mp)	Observaţii / Referinţe
A1		Din acte: 4.600 Masurata: 4.522	Sector cadastral:28 Teren neimprejmuit;

B. Partea II. Proprietari şi acte

Inscrieri privitoare la dreptul de proprietate şi alte drepturi reale		Referinţe
/		
Act Administrativ nr. 1612, din 24/03/1995 emis de PRIMĂRIA COMUNEI DRĂGĂNEŞTI DE VEDE (HOTĂRÂREA NR.361 DIN DATA DE 28.08.1991 EMISĂ DE PREFECTURA JUDEŢULUI TELEORMAN);		
B1	Inscrierea provizorie, drept de PROPRIETATE, dobandit prin Lege, cota actuala 1/1	A1
	1) **LETCANU T ANGHEL**, LIPSĂ CNP	

C. Partea III. SARCINI .

Inscrieri privind dezmembramintele dreptului de proprietate, drepturi reale de garanţie şi sarcini	Referinţe
NU SUNT	

Neutilizabil în circuitul civil

Anexa Nr. 1 La Partea I

Teren

Nr cadastral	Suprafaţa (mp)*	Observaţii / Referinţe
	Din acte: 4.600 Masurata: 4.522	

* Suprafaţa este determinată in planul de proiecţie Stereo 70.

DETALII LINIARE IMOBIL

Date referitoare la teren

Crt	Categorie folosinţă	Intra vilan	Suprafaţa (mp)	Tarla	Parcelă	Nr. topo	Observaţii / Referinţe
1	arabil	NU	4.522	15/2	51	-	

Lungime Segmente
1) Valorile lungimilor segmentelor sunt obţinute din proiecţie în plan.

Punct început	X / Y	Punct sfârşit	X / Y	Lungime segment (** (m)
1	502.304,1 291.843,189	2	502.294,041 291.837,429	11.591
2	502.294,041 291.837,429	3	502.482,733 291.526,375	363.812
3	502.482,733 291.526,375	4	502.494,132 291.533,187	13.279
4	502.494,132 291.533,187	1	502.304,1 291.843,189	363.612

Document care conţine date cu caracter personal, protejat de prevederile Regulamentului (UE) nr. 679/2016 şi Legii 190/2018

**** Lungimile segmentelor sunt determinate în planul de proiecţie Stereo 70 şi sunt rotunjite la 1 milimetru.**
***** Distanţa dintre puncte este formată din segmente cumulate ce sunt mai mici decât valoarea 1 milimetru.**

Neutilizabil in circuitul civil

DATE DESPRE IMOBILUL NR. 2455

Oficiul de Cadastru şi Publicitate Imobiliară TELEORMAN
Biroul de Cadastru şi Publicitate Imobiliară Alexandria

A. Partea I. Descrierea imobilului

TEREN Extravilan

Adresa: Jud. Teleorman

Nr. Crt	Nr cadastral Nr. topografic	Suprafaţa* (mp)	Observaţii / Referinţe
A1		1.300	Sector cadastral:28 Teren neimprejmuit;

B. Partea II. Proprietari şi acte

Inscrieri privitoare la dreptul de proprietate şi alte drepturi reale		Referinţe
/		
Act Notarial nr. 147, din 12/05/1998 emis de BNP BARBU MARIA (TITLUL DE PROPRIETATE NR. 3400460 DIN DATA DE 10.06.1996 EMIS DE CJPSDDPAT TELEORMAN; CERTIFICAT DE DECES NR. 128132 DIN DATA DE 25.04.2012 ELIBERAT DE PRIMĂRIA DRĂGĂNEȘTI DE VEDE; ADEVERINȚA NR. 2499 DIN DATA DE 18.04.2024 ELIBERATĂ DE PRIMĂRIA DRĂGĂNEȘTI DE VEDE);		
B1	Intabulare, drept de PROPRIETATE cu titlu de moștenire, bun propriu, dobandit prin Succesiune, cota actuala 1/3	A1
	1) **MOCANU CORNELIA**	
B2	Intabulare, drept de PROPRIETATE cu titlu de moștenire, bun propriu, dobandit prin Succesiune, cota actuala 1/3	A1
	1) **TĂNASE GEORGETA**, LIPSĂ CNP	
B3	Intabulare, drept de PROPRIETATE cu titlu de moștenire, bun propriu, dobandit prin Succesiune, cota actuala 1/3	A1
	1) **PĂTRANA IOANA**, DECEDATĂ DEFUNCT:Da	

C. Partea III. SARCINI .

Inscrieri privind dezmembramintele dreptului de proprietate, drepturi reale de garanţie şi sarcini	Referinţe
NU SUNT	

Neutilizabil în circuitul civil

Anexa Nr. 1 La Partea I

Teren

Nr cadastral	Suprafaţa (mp)*	Observaţii / Referinţe
	1.300	

* Suprafaţa este determinată in planul de proiecţie Stereo 70.

DETALII LINIARE IMOBIL



Date referitoare la teren

Crt	Categorie folosinţă	Intra vilan	Suprafaţa (mp)	Tarla	Parcelă	Nr. topo	Observaţii / Referinţe
1	arabil	NU	1.300	17	212	-	IDENTIC CU TARLA 16

Lungime Segmente
1) Valorile lungimilor segmentelor sunt obţinute din proiecţie în plan.

Punct început	X / Y	Punct sfârşit	X / Y	Lungime segment (** (m)
1	503.547,716 291.604,777	2	503.541,058 291.608,245	7.507
2	503.541,058 291.608,245	3	503.371,421 291.503,049	199.607
3	503.371,421 291.503,049	4	503.374,259 291.499,001	4.944
4	503.374,259 291.499,001	5	503.374,956 291.497,645	1.525
5	503.374,956 291.497,645	1	503.547,716 291.604,777	203.281

Document care conţine date cu caracter personal, protejat de prevederile Regulamentului (UE) nr. 679/2016 şi Legii 190/2018

**** Lungimile segmentelor sunt determinate în planul de proiecţie Stereo 70 şi sunt rotunjite la 1 milimetru.**
***** Distanţa dintre puncte este formată din segmente cumulate ce sunt mai mici decât valoarea 1 milimetru.**

Neutilizabil in circuitul civil

DATE DESPRE IMOBILUL NR. 2456

Oficiul de Cadastru şi Publicitate Imobiliară TELEORMAN
Biroul de Cadastru şi Publicitate Imobiliară Alexandria

A. Partea I. Descrierea imobilului

TEREN Extravilan

Adresa: Jud. Teleorman

Nr. Crt	Nr cadastral Nr. topografic	Suprafaţa* (mp)	Observaţii / Referinţe
A1		1.200	Sector cadastral:28 Teren neimprejmuit;

B. Partea II. Proprietari şi acte

Inscrieri privitoare la dreptul de proprietate şi alte drepturi reale		Referinţe
/		
Act Notarial nr. 184, din 20/08/2015 emis de BNP MORCOV TAMARA (TITLUL DE PROPRIETATE NR. 3400301 DIN DATA DE 10.02.1995 EMIS DE CJPSDDPAT TELEORMAN);		
B1	Intabulare, drept de PROPRIETATE cu titlu de moștenire, bun propriu, dobandit prin Succesiune, cota actuala 1/1	A1
	1) **HÂGIU SOFIA**	

C. Partea III. SARCINI .

Inscrieri privind dezmembramintele dreptului de proprietate, drepturi reale de garanţie şi sarcini	Referinţe
NU SUNT	

Neutilizabil în circuitul civil

Anexa Nr. 1 La Partea I

Teren

Nr cadastral	Suprafaţa (mp)*	Observaţii / Referinţe
	1.200	

* Suprafaţa este determinată in planul de proiecţie Stereo 70.

DETALII LINIARE IMOBIL

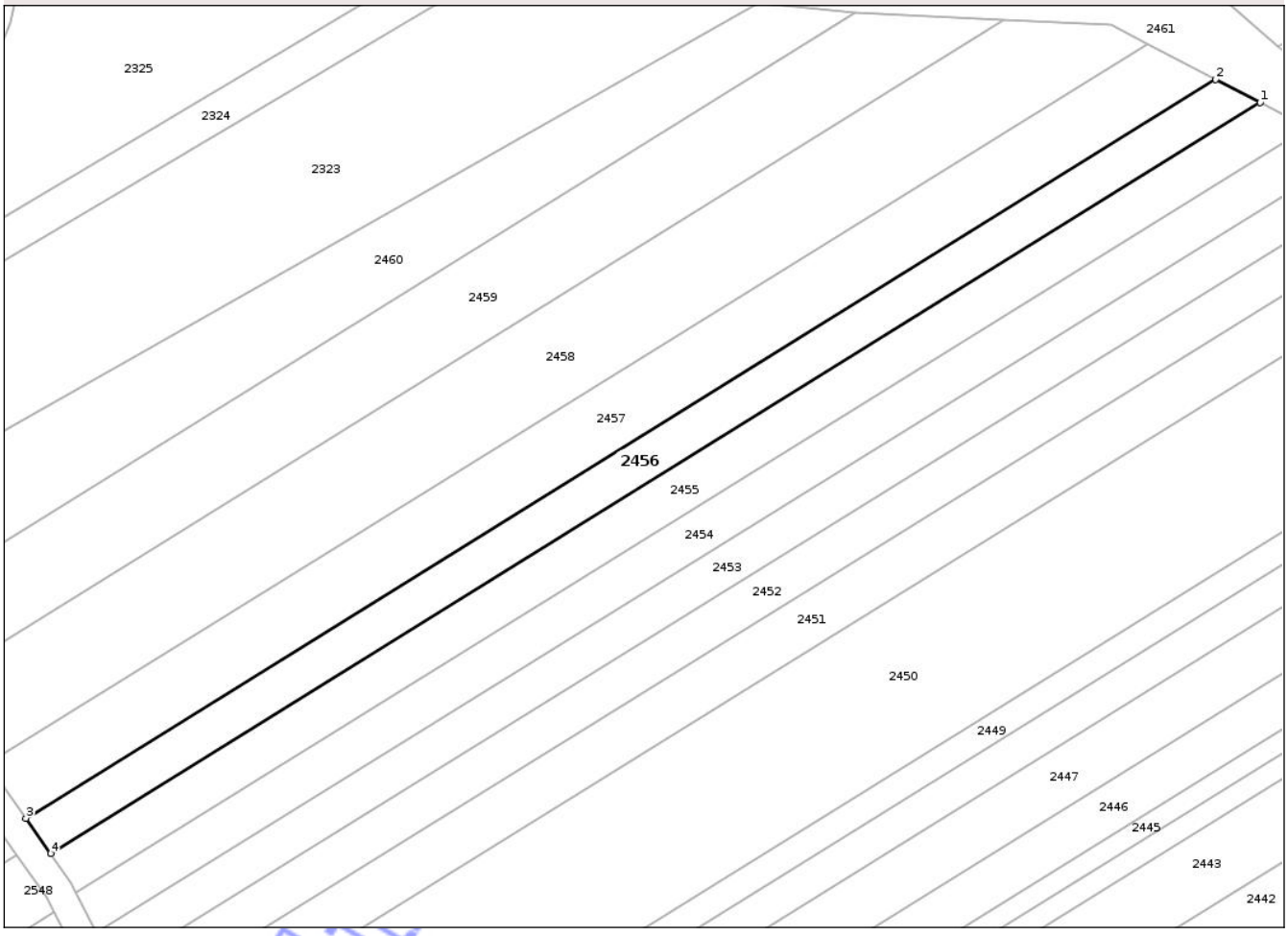

Date referitoare la teren

Crt	Categorie folosinţă	Intra vilan	Suprafaţa (mp)	Tarla	Parcelă	Nr. topo	Observaţii / Referinţe
1	arabil	NU	1.200	17	213	-	

Lungime Segmente

1) Valorile lungimilor segmentelor sunt obţinute din proiecţie în plan.

Punct început	X / Y	Punct sfârşit	X / Y	Lungime segment (** (m)
1	503.541,058 291.608,245	2	503.534,807 291.611,501	7.048
2	503.534,807 291.611,501	3	503.367,936 291.508,02	196.352
3	503.367,936 291.508,02	4	503.371,421 291.503,049	6.071
4	503.371,421 291.503,049	1	503.541,058 291.608,245	199.607

**** Lungimile segmentelor sunt determinate în planul de proiecţie Stereo 70 şi sunt rotunjite la 1 milimetru.**

Document care conţine date cu caracter personal, protejat de prevederile Regulamentului (UE) nr. 679/2016 şi Legii 190/2018

***** Distanţa dintre puncte este formată din segmente cumulate ce sunt mai mici decât valoarea 1 milimetru.**

Neutilizabil in circuitul civil

DATE DESPRE IMOBILUL NR. 2463

Oficiul de Cadastru şi Publicitate Imobiliară TELEORMAN
Biroul de Cadastru şi Publicitate Imobiliară Alexandria

A. Partea I. Descrierea imobilului

TEREN Extravilan

Adresa: Jud. Teleorman, Lacul Șoimeasca

Nr. Crt	Nr cadastral Nr. topografic	Suprafaţa* (mp)	Observaţii / Referinţe
A1		Din acte: 0 Masurata: 1.770	Sector cadastral:28 Teren neimprejmuit;

B. Partea II. Proprietari şi acte

Inscrieri privitoare la dreptul de proprietate şi alte drepturi reale		Referinţe
/		
Act Normativ nr. 7, din 13/03/1996 emis de PARLAMENTUL ROMÂNIEI;		
B1	Inscrierea provizorie, drept de PROPRIETATE, dobandit prin Lege, cota actuala 1/1	A1
	1) **COMUNA DRĂGĂNEȘTI DE VEDE**, CIF:6853287	

C. Partea III. SARCINI .

Inscrieri privind dezmembramintele dreptului de proprietate, drepturi reale de garanţie şi sarcini	Referinţe
NU SUNT	

Neutilizabil în circuitul civil

Anexa Nr. 1 La Partea I

Teren

Nr cadastral	Suprafaţa (mp)*	Observaţii / Referinţe
	Din acte: 0 Masurata: 1.770	

* Suprafaţa este determinată in planul de proiecţie Stereo 70.

DETALII LINIARE IMOBIL

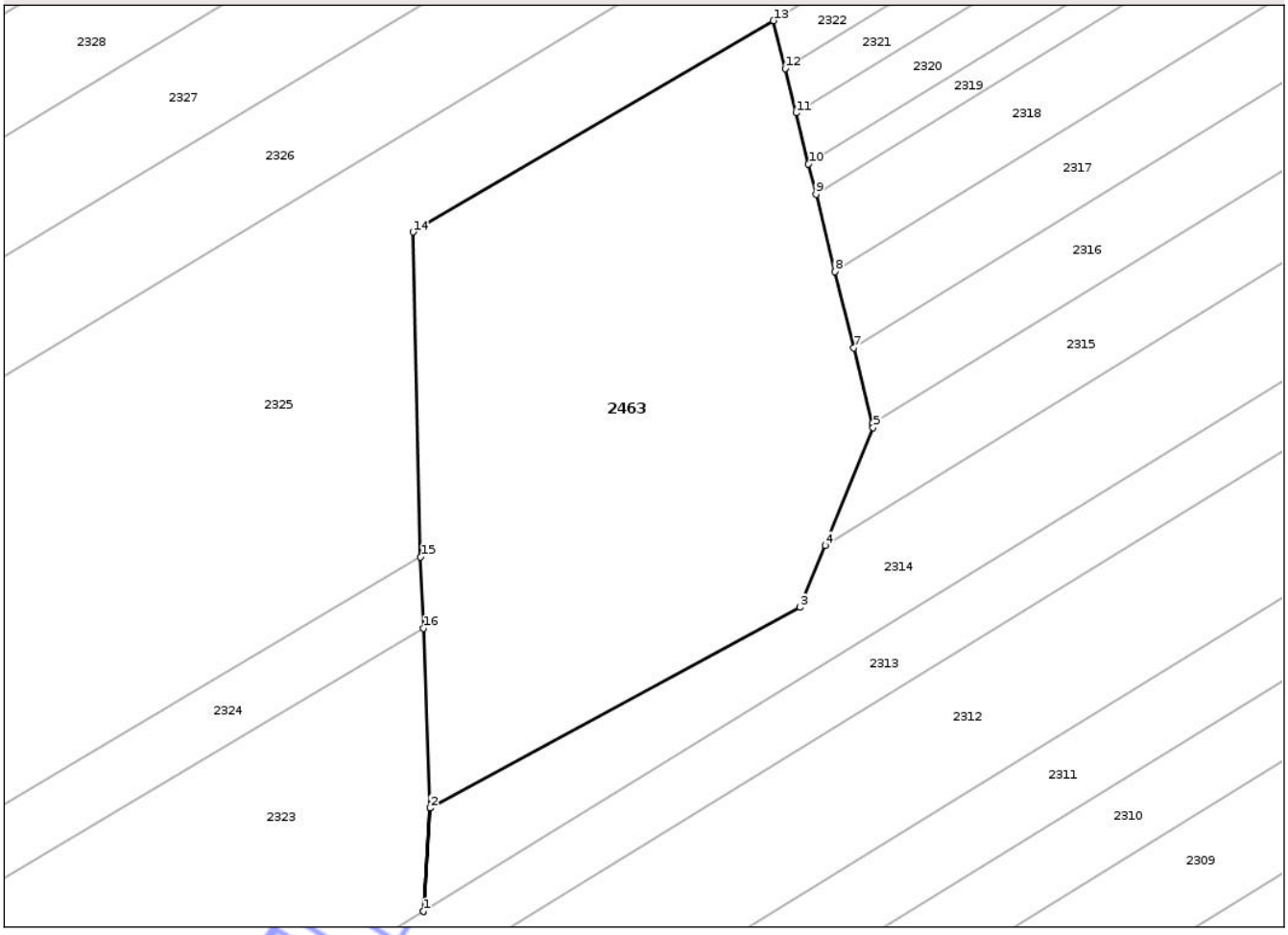

Date referitoare la teren

Crt	Categorie folosinţă	Intra vilan	Suprafaţa (mp)	Tarla	Parcelă	Nr. topo	Observaţii / Referinţe
1	ape statatoare	NU	1.770	-	-	-	Lacul Șoimeasca

Lungime Segmente

1) Valorile lungimilor segmentelor sunt obţinute din proiecţie în plan.

Punct început	X / Y	Punct sfârşit	X / Y	Lungime segment (** (m)
1	503.541,446 291.666,742	2	503.542,055 291.675,584	8.863
2	503.542,055 291.675,584	3	503.573,718 291.692,779	36.031
3	503.573,718 291.692,779	4	503.575,882 291.698,086	5.731
4	503.575,882 291.698,086	5	503.579,991 291.708,16	10.88
5	503.579,991 291.708,16	6	503.579,905 291.708,512	0.362

Document care conţine date cu caracter personal, protejat de prevederile Regulamentului (UE) nr. 679/2016 şi Legii 190/2018

Punct început	X / Y	Punct sfârşit	X / Y	Lungime segment (** (m)
6	503.579,905 291.708,512	7	503.578,316 291.714,995	6.675
7	503.578,316 291.714,995	8	503.576,71 291.721,548	6.747
8	503.576,71 291.721,548	9	503.575,089 291.728,161	6.809
9	503.575,089 291.728,161	10	503.574,451 291.730,763	2.679
10	503.574,451 291.730,763	11	503.573,383 291.735,119	4.485
11	503.573,383 291.735,119	12	503.572,453 291.738,914	3.907
12	503.572,453 291.738,914	13	503.571,446 291.743,022	4.23
13	503.571,446 291.743,022	14	503.540,567 291.724,93	35.789
14	503.540,567 291.724,93	15	503.541,232 291.697,093	27.845
15	503.541,232 291.697,093	16	503.541,465 291.690,989	6.108
16	503.541,465 291.690,989	17	503.542,053 291.675,583	15.417
17	503.542,053 291.675,583	18	503.541,444 291.666,741	8.863
18	503.541,444 291.666,741	1	503.541,446 291.666,742	0.002

**** Lungimile segmentelor sunt determinate în planul de proiecţie Stereo 70 şi sunt rotunjite la 1 milimetru.**
***** Distanţa dintre puncte este formată din segmente cumulate ce sunt mai mici decât valoarea 1 milimetru.**

Neutilizabil în circuitul civil

DATE DESPRE IMOBILUL NR. 2465

Oficiul de Cadastru şi Publicitate Imobiliară TELEORMAN
Biroul de Cadastru şi Publicitate Imobiliară Alexandria

A. Partea I. Descrierea imobilului

TEREN Extravilan

Adresa: Jud. Teleorman

Nr. Crt	Nr cadastral Nr. topografic	Suprafaţa* (mp)	Observaţii / Referinţe
A1	20760	2.900	Sector cadastral:28 Teren neimprejmuit;

B. Partea II. Proprietari şi acte

Inscrieri privitoare la dreptul de proprietate şi alte drepturi reale		Referinţe
72986 / 19/11/2020		
Act Notarial nr. Certificat de Moștenitor Nr.178, din 15/09/2020 emis de BIN Morcov Tamara (act notarial nr Certificat de Moștenitor Nr.179 din 15.09.2020, emis de UNNP BIN Morcov Tamara);		
B1	Intabulare, drept de PROPRIETATEcu titlu de moștenire,bun propriu, dobandit prin Succesiune, cota actuala 1/1, cota initiala 1/1	A1
	1) **NEAMTU CORNEL**	

C. Partea III. SARCINI .

Inscrieri privind dezmembramintele dreptului de proprietate, drepturi reale de garanţie şi sarcini	Referinţe
NU SUNT	

Neutilizabil la circuitul civil

Anexa Nr. 1 La Partea I

Teren

Nr cadastral	Suprafaţa (mp)*	Observaţii / Referinţe
20760	2.900	

* Suprafaţa este determinată in planul de proiecţie Stereo 70.

DETALII LINIARE IMOBIL

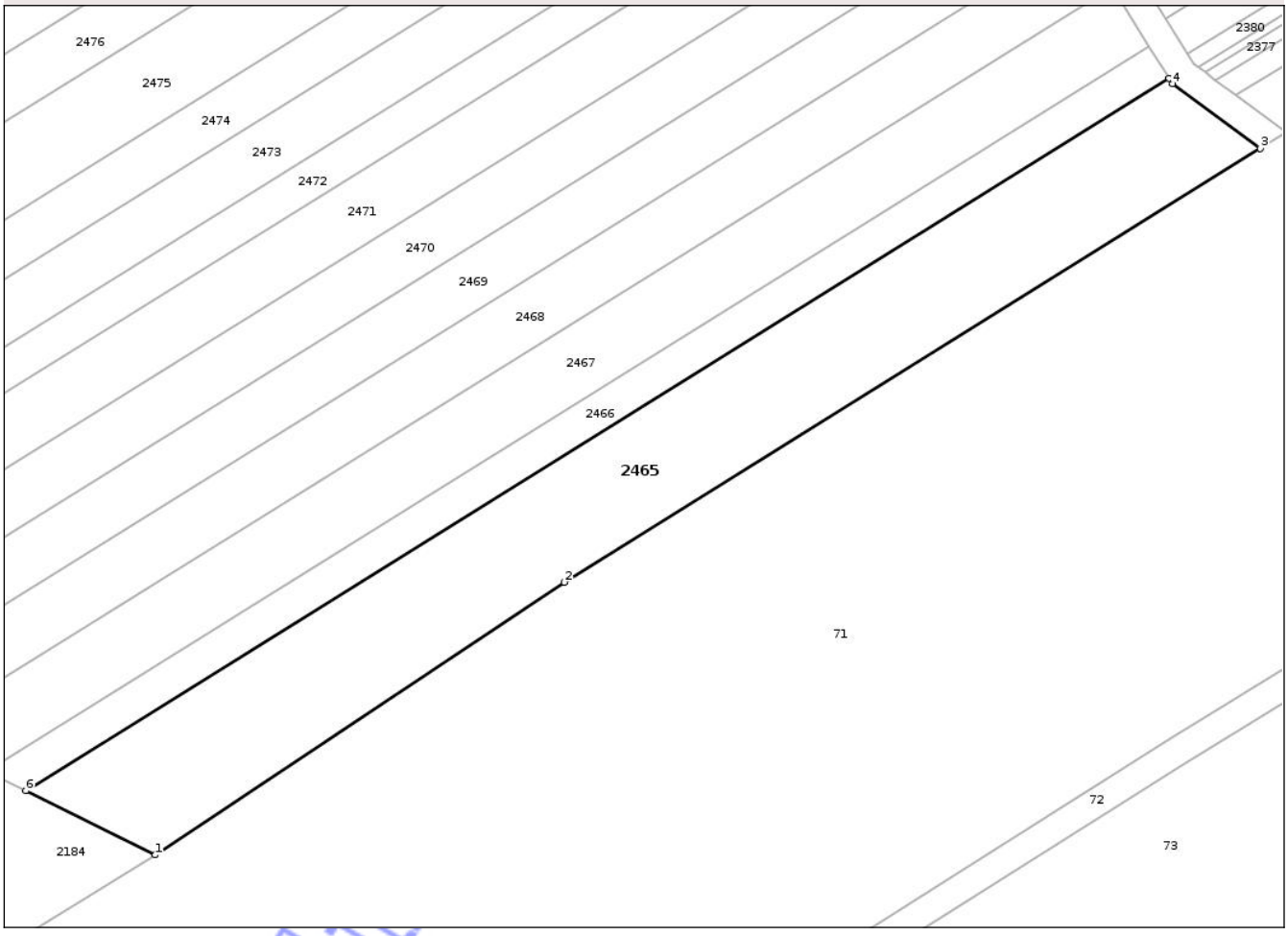

Date referitoare la teren

Crt	Categorie folosinţă	Intra vilan	Suprafaţa (mp)	Tarla	Parcelă	Nr. topo	Observaţii / Referinţe
1	arabil	NU	2.900	16	1	-	IDENTIC CU PARCELA 258

Lungime Segmente
1) Valorile lungimilor segmentelor sunt obţinute din proiecţie în plan.

Punct început	X / Y	Punct sfârşit	X / Y	Lungime segment (** (m)
1	503.490,038 290.899,159	2	503.547,362 290.937,342	68.877
2	503.547,362 290.937,342	3	503.644,96 290.998,102	114.966
3	503.644,96 290.998,102	4	503.632,662 291.007,171	15.28
4	503.632,662 291.007,171	5	503.632,169 291.007,959	0.93
5	503.632,169 291.007,959	6	503.471,886 290.908,174	188.806

Document care conţine date cu caracter personal, protejat de prevederile Regulamentului (UE) nr. 679/2016 şi Legii 190/2018

Punct început	X / Y	Punct sfârşit	X / Y	Lungime segment (** (m)
6	503.471,886 290.908,174	1	503.490,038 290.899,159	20.267

** Lungimile segmentelor sunt determinate în planul de proiecţie Stereo 70 şi sunt rotunjite la 1 milimetru.
*** Distanţa dintre puncte este formată din segmente cumulate ce sunt mai mici decât valoarea 1 milimetru.

Neutilizabil in circuitul civil

DATE DESPRE IMOBILUL NR. 2466

Oficiul de Cadastru şi Publicitate Imobiliară TELEORMAN
Biroul de Cadastru şi Publicitate Imobiliară Alexandria

A. Partea I. Descrierea imobilului

TEREN Extravilan

Adresa: Jud. Teleorman

Nr. Crt	Nr cadastral Nr. topografic	Suprafaţa* (mp)	Observaţii / Referinţe
A1		1.000	Sector cadastral:28 Teren neimprejmuit;

B. Partea II. Proprietari şi acte

Inscrieri privitoare la dreptul de proprietate şi alte drepturi reale		Referinţe
/		
Act Administrativ nr. 1363, din 13/03/1991 emis de PRIMĂRIA COMUNEI DRĂGĂNEȘTI DE VEDE (HOTĂRÂREA NR.361 DIN DATA DE 28.08.1991 EMISĂ DE PREFECTURA JUDEȚULUI TELEORMAN);		
B1	Inscrierea provizorie, drept de PROPRIETATE, dobandit prin Lege, cota actuala 1/1	A1
	1) **GRECU GHEORGHE**, LIPSĂ CNP 2) **BELU GHEORGHIȚĂ**, LIPSĂ CNP 3) **DORILĂ NICULA**, LIPSĂ CNP	

C. Partea III. SARCINI .

Inscrieri privind dezmembramintele dreptului de proprietate, drepturi reale de garanţie şi sarcini	Referinţe
NU SUNT	

Neutilizabil în circuitul civil

Anexa Nr. 1 La Partea I

Teren

Nr cadastral	Suprafaţa (mp)*	Observaţii / Referinţe
	1.000	

* Suprafaţa este determinată in planul de proiecţie Stereo 70.

DETALII LINIARE IMOBIL

Date referitoare la teren

Crt	Categorie folosinţă	Intra vilan	Suprafaţa (mp)	Tarla	Parcelă	Nr. topo	Observaţii / Referinţe
1	arabil	NU	1.000	16	2	-	IDENTIC CU PARCELA 259

Lungime Segmente

1) Valorile lungimilor segmentelor sunt obţinute din proiecţie în plan.

Punct început	X / Y	Punct sfârşit	X / Y	Lungime segment (** (m)
1	503.471,886 290.908,174	2	503.632,169 291.007,959	188.806
2	503.632,169 291.007,959	3	503.629,384 291.012,411	5.251
3	503.629,384 291.012,411	4	503.466,359 290.910,92	192.035
4	503.466,359 290.910,92	1	503.471,886 290.908,174	6.172

**** Lungimile segmentelor sunt determinate în planul de proiecţie Stereo 70 şi sunt rotunjite la 1 milimetru.**

Document care conţine date cu caracter personal, protejat de prevederile Regulamentului (UE) nr. 679/2016 şi Legii 190/2018

***** Distanţa dintre puncte este formată din segmente cumulate ce sunt mai mici decât valoarea 1 milimetru.**

Neutilizabil in circuitul civil

DATE DESPRE IMOBILUL NR. 2467

Oficiul de Cadastru şi Publicitate Imobiliară TELEORMAN
Biroul de Cadastru şi Publicitate Imobiliară Alexandria

A. Partea I. Descrierea imobilului

TEREN Extravilan

Adresa: Jud. Teleorman

Nr. Crt	Nr cadastral Nr. topografic	Suprafaţa* (mp)	Observaţii / Referinţe
A1		1.900	Sector cadastral:28 Teren neimprejmuit;

B. Partea II. Proprietari şi acte

Inscrieri privitoare la dreptul de proprietate şi alte drepturi reale		Referinţe
/		
Act Administrativ nr. 3400034, din 01/01/1991 emis de CJPSDDPAT TELEORMAN (CERTIFICAT DE DECES NR. 180645 DIN DATA DE 14.04.2005 ELIBERAT DE PRIMĂRIA DRĂGĂNEȘTI DE VEDE);		
B1	Intabulare, drept de PROPRIETATE, dobandit prin Reconstituire, cota actuala 1/1	A1
	1) **DORILĂ V PETRE**, DECEDAT DEFUNCT:Da	

C. Partea III. SARCINI .

Inscrieri privind dezmembramintele dreptului de proprietate, drepturi reale de garanţie şi sarcini	Referinţe
NU SUNT	

Neutilizabil în circuitul civil

Anexa Nr. 1 La Partea I

Teren

Nr cadastral	Suprafaţa (mp)*	Observaţii / Referinţe
	1.900	

* Suprafaţa este determinată in planul de proiecţie Stereo 70.

DETALII LINIARE IMOBIL



Date referitoare la teren

Crt	Categorie folosinţă	Intra vilan	Suprafaţa (mp)	Tarla	Parcelă	Nr. topo	Observaţii / Referinţe
1	arabil	NU	1.900	16	3	-	

Lungime Segmente
1) Valorile lungimilor segmentelor sunt obţinute din proiecţie în plan.

Punct început	X / Y	Punct sfârşit	X / Y	Lungime segment (** (m)
1	503.466,359 290.910,92	2	503.629,384 291.012,411	192.035
2	503.629,384 291.012,411	3	503.624,186 291.020,72	9.801
3	503.624,186 291.020,72	4	503.458,343 290.917,474	195.355
4	503.458,343 290.917,474	5	503.465,143 290.911,524	9.036
5	503.465,143 290.911,524	1	503.466,359 290.910,92	1.358

Document care conţine date cu caracter personal, protejat de prevederile Regulamentului (UE) nr. 679/2016 şi Legii 190/2018

**** Lungimile segmentelor sunt determinate în planul de proiecţie Stereo 70 şi sunt rotunjite la 1 milimetru.**
***** Distanţa dintre puncte este formată din segmente cumulate ce sunt mai mici decât valoarea 1 milimetru.**

Neutilizabil in circuitul civil

DATE DESPRE IMOBILUL NR. 2468

Oficiul de Cadastru şi Publicitate Imobiliară TELEORMAN
Biroul de Cadastru şi Publicitate Imobiliară Alexandria

A. Partea I. Descrierea imobilului

TEREN Extravilan

Adresa: Jud. Teleorman

Nr. Crt	Nr cadastral Nr. topografic	Suprafaţa* (mp)	Observaţii / Referinţe
A1		1.700	Sector cadastral:28 Teren neimprejmuit;

B. Partea II. Proprietari şi acte

Inscrieri privitoare la dreptul de proprietate şi alte drepturi reale		Referinţe
/		
Act Notarial nr. 826, din 19/03/1999 emis de BNP MARIA BARBU (TITLUL DE PROPRIETATE NR. 3400506 DIN DATA DE 22.04.1997 EMIS DE CJPSDDPAT TELEORMAN; ADEVERINȚA NR. 2501 DIN DATA DE 18.04.2024 ELIBERATĂ DE PRIMĂRIA DRĂGĂNEȘTI DE VEDE);		
B1	Intabulare, drept de PROPRIETATE cu titlu de întreținere, bun comun, dobandit prin Conventie, cota actuala 1/1	A1
	1) **RAICU GHEORGHE** 2) **RAICU FLORICA**, LIPSĂ CNP	

C. Partea III. SARCINI

Inscrieri privind dezmembramintele dreptului de proprietate, drepturi reale de garanţie şi sarcini		Referinţe
/		
Act Notarial nr. 826, din 19/03/1999 emis de BNP MARIA BARBU (TITLUL DE PROPRIETATE NR. 3400506 DIN DATA DE 22.04.1997 EMIS DE CJPSDDPAT TELEORMAN; ADEVERINȚA NR. 2501 DIN DATA DE 18.04.2024 ELIBERATĂ DE PRIMĂRIA DRĂGĂNEȘTI DE VEDE);		
C1	Intabulare, drept de IPOTECA LEGALA, Valoare:0 SE ÎNSCRIE IPOTECA LEGALĂ REPREZENTÂND PLATA SUMEI ÎN BANI AFERENTĂ OBLIGAȚIEI DE ÎNTREȚINERE RĂMASĂ DE ACHITAT, dobandit prin Conventie, cota actuala 1/1	A1
	1) **RAICU ILINCA**, LIPSĂ CNP 2) **LEONTE ELENA**, LIPSĂ CNP	

Neautorizat în circuitul civil

Anexa Nr. 1 La Partea I

Teren

Nr cadastral	Suprafaţa (mp)*	Observaţii / Referinţe
	1.700	

* Suprafaţa este determinată in planul de proiecţie Stereo 70.

DETALII LINIARE IMOBIL



Date referitoare la teren

Crt	Categorie folosinţă	Intra vilan	Suprafaţa (mp)	Tarla	Parcelă	Nr. topo	Observaţii / Referinţe
1	arabil	NU	1.700	16	3/1	-	IDENTIC CU TARLA 17

Lungime Segmente

1) Valorile lungimilor segmentelor sunt obţinute din proiecţie în plan.

Punct început	X / Y	Punct sfârşit	X / Y	Lungime segment (** (m)
1	503.458,343 290.917,474	2	503.624,186 291.020,72	195.355
2	503.624,186 291.020,72	3	503.619,602 291.028,049	8.644
3	503.619,602 291.028,049	4	503.451,543 290.923,424	197.965
4	503.451,543 290.923,424	1	503.458,343 290.917,474	9.036

**** Lungimile segmentelor sunt determinate în planul de proiecţie Stereo 70 şi sunt rotunjite la 1 milimetru.**

Document care conţine date cu caracter personal, protejat de prevederile Regulamentului (UE) nr. 679/2016 şi Legii 190/2018

***** Distanţa dintre puncte este formată din segmente cumulate ce sunt mai mici decât valoarea 1 milimetru.**

Neutilizabil in circuitul civil

DATE DESPRE IMOBILUL NR. 2469

Oficiul de Cadastru şi Publicitate Imobiliară TELEORMAN
Biroul de Cadastru şi Publicitate Imobiliară Alexandria

A. Partea I. Descrierea imobilului

TEREN Extravilan

Adresa: Jud. Teleorman

Nr. Crt	Nr cadastral Nr. topografic	Suprafaţa* (mp)	Observaţii / Referinţe
A1		1.600	Sector cadastral:28 Teren neimprejmuit;

B. Partea II. Proprietari şi acte

Inscrieri privitoare la dreptul de proprietate şi alte drepturi reale		Referinţe
/		
Act Administrativ nr. 3400497, din 22/04/1997 emis de CJPSDDPAT TELEORMAN (CERTIFICAT DE DECES NR. 892398 DIN DATA DE 15.08.1997 ELIBERAT DE PRIMĂRIA DRĂGĂNEȘTI DE VEDE);		
B1	Intabulare, drept de PROPRIETATE, dobandit prin Reconstituire, cota actuala 1/1	A1
	1) **BABOI A ILIE**, DECEDAT, LIPSĂ CNP DEFUNCT:Da	

C. Partea III. SARCINI .

Inscrieri privind dezmembramintele dreptului de proprietate, drepturi reale de garanţie şi sarcini	Referinţe
NU SUNT	

Neutilizabil în circuitul civil

Anexa Nr. 1 La Partea I

Teren

Nr cadastral	Suprafaţa (mp)*	Observaţii / Referinţe
	1.600	

* Suprafaţa este determinată in planul de proiecţie Stereo 70.

DETALII LINIARE IMOBIL



Date referitoare la teren

Crt	Categorie folosinţă	Intra vilan	Suprafaţa (mp)	Tarla	Parcelă	Nr. topo	Observaţii / Referinţe
1	arabil	NU	1.600	16	4	-	

Lungime Segmente
1) Valorile lungimilor segmentelor sunt obţinute din proiecţie în plan.

Punct început	X / Y	Punct sfârşit	X / Y	Lungime segment (** (m)
1	503.451,543 290.923,424	2	503.619,602 291.028,049	197.965
2	503.619,602 291.028,049	3	503.615,331 291.034,876	8.053
3	503.615,331 291.034,876	4	503.446,519 290.929,782	198.852
4	503.446,519 290.929,782	5	503.449,243 290.925,436	5.129
5	503.449,243 290.925,436	1	503.451,543 290.923,424	3.056

Document care conţine date cu caracter personal, protejat de prevederile Regulamentului (UE) nr. 679/2016 şi Legii 190/2018

**** Lungimile segmentelor sunt determinate în planul de proiecţie Stereo 70 şi sunt rotunjite la 1 milimetru.**
***** Distanţa dintre puncte este formată din segmente cumulate ce sunt mai mici decât valoarea 1 milimetru.**

Neutilizabil in circuitul civil

DATE DESPRE IMOBILUL NR. 2486

Oficiul de Cadastru şi Publicitate Imobiliară TELEORMAN
Biroul de Cadastru şi Publicitate Imobiliară Alexandria

A. Partea I. Descrierea imobilului

TEREN Extravilan

Adresa: Jud. Teleorman

Nr. Crt	Nr cadastral Nr. topografic	Suprafaţa* (mp)	Observaţii / Referinţe
A1		1.400	Sector cadastral:28 Teren neimprejmuit;

B. Partea II. Proprietari şi acte

Inscrieri privitoare la dreptul de proprietate şi alte drepturi reale		Referinţe
/		
Act Administrativ nr. 3400005, din 17/06/1993 emis de CJPSDDPAT TELEORMAN;		
B1	Intabulare, drept de PROPRIETATE, dobandit prin Constituire, cota actuala 1/1	A1
	1) **SLUJITORU A ION**	

C. Partea III. SARCINI .

Inscrieri privind dezmembramintele dreptului de proprietate, drepturi reale de garanţie şi sarcini	Referinţe
NU SUNT	

Neutilizabil în circuitul civil

Anexa Nr. 1 La Partea I

Teren

Nr cadastral	Suprafaţa (mp)*	Observaţii / Referinţe
	1.400	

* Suprafaţa este determinată in planul de proiecţie Stereo 70.

DETALII LINIARE IMOBIL



Date referitoare la teren

Crt	Categorie folosinţă	Intra vilan	Suprafaţa (mp)	Tarla	Parcelă	Nr. topo	Observaţii / Referinţe
1	arabil	NU	1.400	16	21	-	

Lungime Segmente

1) Valorile lungimilor segmentelor sunt obţinute din proiecţie în plan.

Punct început	X / Y	Punct sfârşit	X / Y	Lungime segment (** (m)
1	503.378,931 291.034,917	2	503.550,589 291.141,784	202.205
2	503.550,589 291.141,784	3	503.546,848 291.147,605	6.919
3	503.546,848 291.147,605	4	503.374,97 291.040,602	202.464
4	503.374,97 291.040,602	1	503.378,931 291.034,917	6.929

**** Lungimile segmentelor sunt determinate în planul de proiecţie Stereo 70 şi sunt rotunjite la 1 milimetru.**

Document care conţine date cu caracter personal, protejat de prevederile Regulamentului (UE) nr. 679/2016 şi Legii 190/2018

***** Distanţa dintre puncte este formată din segmente cumulate ce sunt mai mici decât valoarea 1 milimetru.**

Neutilizabil in circuitul civil

DATE DESPRE IMOBILUL NR. 2487

Oficiul de Cadastru şi Publicitate Imobiliară TELEORMAN
Biroul de Cadastru şi Publicitate Imobiliară Alexandria

A. Partea I. Descrierea imobilului

TEREN Extravilan

Adresa: Jud. Teleorman

Nr. Crt	Nr cadastral Nr. topografic	Suprafaţa* (mp)	Observaţii / Referinţe
A1		1.100	Sector cadastral:28 Teren neimprejmuit;

B. Partea II. Proprietari şi acte

Inscrieri privitoare la dreptul de proprietate şi alte drepturi reale		Referinţe
/		
Hotarare Judecatoreasca nr. 1431, din 13/06/2012 emis de JUDECĂTORIA ROȘIORII DE VEDE JUDETUL TELEORMAN (TITLUL DE PROPRIETATE NR. 3404414 DIN DATA DE 25.09.2007 EMIS DE CJPSDDPAT TELEORMAN);		
B1	Intabulare, drept de PROPRIETATE cu titlu de partaj, bun propriu, dobandit prin Hotarare Judecatoreasca, cota actuala 1/1	A1
	1) **CHIRCA MARIN**	

C. Partea III. SARCINI .

Inscrieri privind dezmembramintele dreptului de proprietate, drepturi reale de garanţie şi sarcini	Referinţe
NU SUNT	

Neutilizabil în circuitul civil

Anexa Nr. 1 La Partea I

Teren

Nr cadastral	Suprafaţa (mp)*	Observaţii / Referinţe
	1.100	

* Suprafaţa este determinată in planul de proiecţie Stereo 70.

DETALII LINIARE IMOBIL

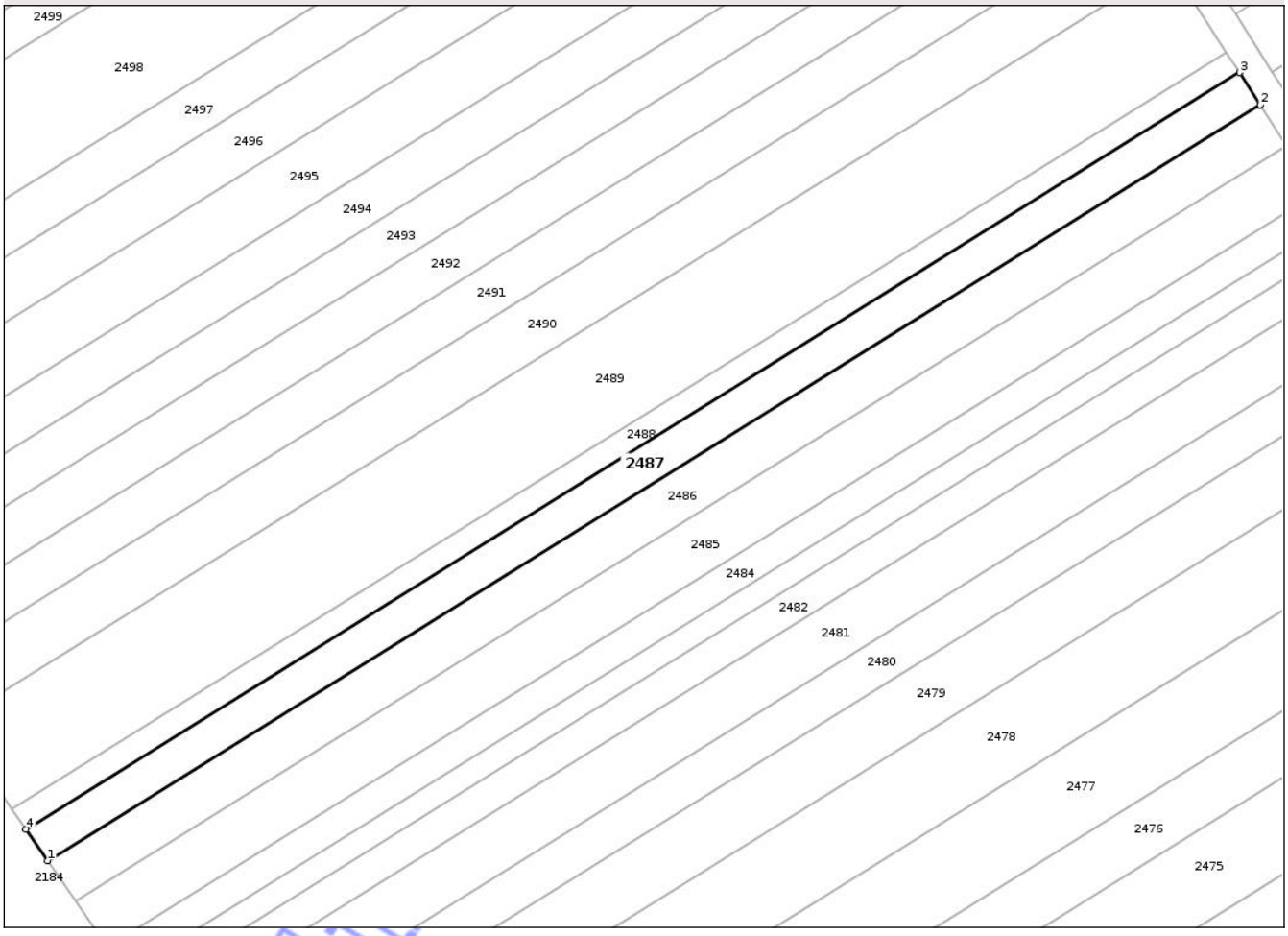

Date referitoare la teren

Crt	Categorie folosinţă	Intra vilan	Suprafaţa (mp)	Tarla	Parcelă	Nr. topo	Observaţii / Referinţe
1	arabil	NU	1.100	16	22	-	IDENTIC CU PARCELA 276

Lungime Segmente

1) Valorile lungimilor segmentelor sunt obţinute din proiecţie în plan.

Punct început	X / Y	Punct sfârşit	X / Y	Lungime segment (** (m)
1	503.374,97 291.040,602	2	503.546,848 291.147,605	202.464
2	503.546,848 291.147,605	3	503.543,911 291.152,173	5.431
3	503.543,911 291.152,173	4	503.371,861 291.045,063	202.667
4	503.371,861 291.045,063	1	503.374,97 291.040,602	5.437

**** Lungimile segmentelor sunt determinate în planul de proiecţie Stereo 70 şi sunt rotunjite la 1 milimetru.**

Document care conţine date cu caracter personal, protejat de prevederile Regulamentului (UE) nr. 679/2016 şi Legii 190/2018

***** Distanţa dintre puncte este formată din segmente cumulate ce sunt mai mici decât valoarea 1 milimetru.**

Neutilizabil in circuitul civil

DATE DESPRE IMOBILUL NR. 2488

Oficiul de Cadastru şi Publicitate Imobiliară TELEORMAN
Biroul de Cadastru şi Publicitate Imobiliară Alexandria

A. Partea I. Descrierea imobilului

TEREN Extravilan

Adresa: Jud. Teleorman

Nr. Crt	Nr cadastral Nr. topografic	Suprafaţa* (mp)	Observaţii / Referinţe
A1		700	Sector cadastral:28 Teren neimprejmuit;

B. Partea II. Proprietari şi acte

Inscrieri privitoare la dreptul de proprietate şi alte drepturi reale		Referinţe
/		
Hotarare Judecatoreasca nr. 1431, din 13/06/2012 emis de JUDECĂTORIA ROȘIORII DE VEDE JUDETUL TELEORMAN (TITLUL DE PROPRIETATE NR. 3404414 DIN DATA DE 25.09.2007 EMIS DE CJPSDDPAT TELEORMAN);		
B1	Intabulare, drept de PROPRIETATE cu titlu de partaj, bun propriu, dobandit prin Hotarare Judecatoreasca, cota actuala 1/1	A1
	1) **CHIRCA MARIN**	

C. Partea III. SARCINI .

Inscrieri privind dezmembramintele dreptului de proprietate, drepturi reale de garanţie şi sarcini	Referinţe
NU SUNT	

Neutilizabil în circuitul civil

Anexa Nr. 1 La Partea I

Teren

Nr cadastral	Suprafaţa (mp)*	Observaţii / Referinţe
	700	

* Suprafaţa este determinată in planul de proiecţie Stereo 70.

DETALII LINIARE IMOBIL



Date referitoare la teren

Crt	Categorie folosinţă	Intra vilan	Suprafaţa (mp)	Tarla	Parcelă	Nr. topo	Observaţii / Referinţe
1	arabil	NU	700	16	23	-	IDENTIC CU PARCELA 276/1

Lungime Segmente

1) Valorile lungimilor segmentelor sunt obţinute din proiecţie în plan.

Punct început	X / Y	Punct sfârşit	X / Y	Lungime segment (** (m)
1	503.371,861 291.045,063	2	503.543,911 291.152,173	202.667
2	503.543,911 291.152,173	3	503.542,044 291.155,078	3.453
3	503.542,044 291.155,078	4	503.369,884 291.047,9	202.796
4	503.369,884 291.047,9	1	503.371,861 291.045,063	3.458

**** Lungimile segmentelor sunt determinate în planul de proiecţie Stereo 70 şi sunt rotunjite la 1 milimetru.**

Document care conţine date cu caracter personal, protejat de prevederile Regulamentului (UE) nr. 679/2016 şi Legii 190/2018

***** Distanţa dintre puncte este formată din segmente cumulate ce sunt mai mici decât valoarea 1 milimetru.**

Neutilizabil in circuitul civil

DATE DESPRE IMOBILUL NR. 2500

Oficiul de Cadastru şi Publicitate Imobiliară TELEORMAN
Biroul de Cadastru şi Publicitate Imobiliară Alexandria

A. Partea I. Descrierea imobilului

TEREN Extravilan

Adresa: Jud. Teleorman

Nr. Crt	Nr cadastral Nr. topografic	Suprafaţa* (mp)	Observaţii / Referinţe
A1		400	Sector cadastral:28 Teren neimprejmuit;

B. Partea II. Proprietari şi acte

Inscrieri privitoare la dreptul de proprietate şi alte drepturi reale		Referinţe
/		
Act Administrativ nr. 3400043, din 01/01/1991 emis de CJPSDDPAT TELEORMAN;		
B1	Intabulare, drept de PROPRIETATE, dobandit prin Reconstituire, cota actuala 1/1	A1
	1) **MICU M CONSTANTIN**, LIPSĂ CNP	

C. Partea III. SARCINI .

Inscrieri privind dezmembramintele dreptului de proprietate, drepturi reale de garanţie şi sarcini	Referinţe
NU SUNT	

Neutilizabil în circuitul civil

Anexa Nr. 1 La Partea I

Teren

Nr cadastral	Suprafaţa (mp)*	Observaţii / Referinţe
	400	

* Suprafaţa este determinată in planul de proiecţie Stereo 70.

DETALII LINIARE IMOBIL

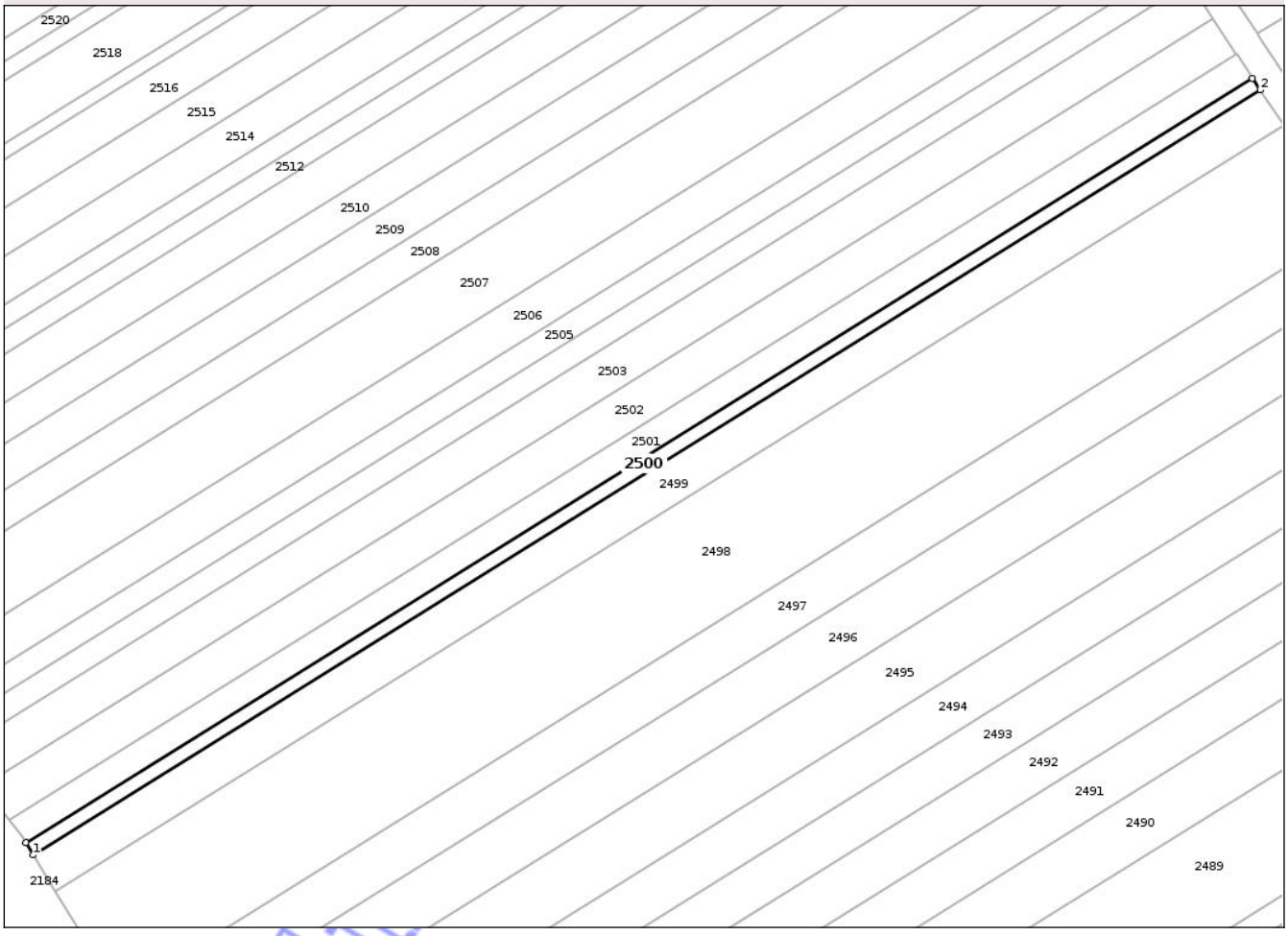

Date referitoare la teren

Crt	Categorie folosinţă	Intra vilan	Suprafaţa (mp)	Tarla	Parcelă	Nr. topo	Observaţii / Referinţe
1	arabil	NU	400	16	35	-	

Lungime Segmente

1) Valorile lungimilor segmentelor sunt obţinute din proiecţie în plan.

Punct început	X / Y	Punct sfârşit	X / Y	Lungime segment (** (m)
1	503.318,219 291.129,611	2	503.489,141 291.236,019	201.338
2	503.489,141 291.236,019	3	503.488,043 291.237,676	1.988
3	503.488,043 291.237,676	4	503.317,181 291.131,306	201.267
4	503.317,181 291.131,306	1	503.318,219 291.129,611	1.988

**** Lungimile segmentelor sunt determinate în planul de proiecţie Stereo 70 şi sunt rotunjite la 1 milimetru.**

Document care conţine date cu caracter personal, protejat de prevederile Regulamentului (UE) nr. 679/2016 şi Legii 190/2018

***** Distanţa dintre puncte este formată din segmente cumulate ce sunt mai mici decât valoarea 1 milimetru.**

Neutilizabil in circuitul civil

DATE DESPRE IMOBILUL NR. 2506

Oficiul de Cadastru şi Publicitate Imobiliară TELEORMAN
Biroul de Cadastru şi Publicitate Imobiliară Alexandria

A. Partea I. Descrierea imobilului

TEREN Extravilan

Adresa: Jud. Teleorman

Nr. Crt	Nr cadastral Nr. topografic	Suprafaţa* (mp)	Observaţii / Referinţe
A1		1.200	Sector cadastral:28 Teren neimprejmuit;

B. Partea II. Proprietari şi acte

Inscrieri privitoare la dreptul de proprietate şi alte drepturi reale		Referinţe
/		
Act Administrativ nr. 3400132, din 01/01/1991 emis de CJPSDDPAT TELEORMAN;		
B1	Intabulare, drept de PROPRIETATE, dobandit prin Reconstituire, cota actuala 1/1	A1
	1) **HAIMANA A ANETA**, LIPSĂ CNP	

C. Partea III. SARCINI .

Inscrieri privind dezmembramintele dreptului de proprietate, drepturi reale de garanţie şi sarcini	Referinţe
NU SUNT	

Neutilizabil în circuitul civil

Anexa Nr. 1 La Partea I

Teren

Nr cadastral	Suprafaţa (mp)*	Observaţii / Referinţe
	1.200	

* Suprafaţa este determinată in planul de proiecţie Stereo 70.

DETALII LINIARE IMOBIL



Date referitoare la teren

Crt	Categorie folosinţă	Intra vilan	Suprafaţa (mp)	Tarla	Parcelă	Nr. topo	Observaţii / Referinţe
1	arabil	NU	1.200	16	41	-	

Lungime Segmente

1) Valorile lungimilor segmentelor sunt obţinute din proiecţie în plan.

Punct început	X / Y	Punct sfârşit	X / Y	Lungime segment (** (m)
1	503.303,16 291.149,383	2	503.475,608 291.256,741	203.136
2	503.475,608 291.256,741	3	503.472,392 291.261,688	5.9
3	503.472,392 291.261,688	4	503.299,503 291.154,056	203.655
4	503.299,503 291.154,056	1	503.303,16 291.149,383	5.934

**** Lungimile segmentelor sunt determinate în planul de proiecţie Stereo 70 şi sunt rotunjite la 1 milimetru.**

Document care conţine date cu caracter personal, protejat de prevederile Regulamentului (UE) nr. 679/2016 şi Legii 190/2018

***** Distanţa dintre puncte este formată din segmente cumulate ce sunt mai mici decât valoarea 1 milimetru.**

Neutilizabil in circuitul civil

DATE DESPRE IMOBILUL NR. 2507

Oficiul de Cadastru şi Publicitate Imobiliară TELEORMAN
Biroul de Cadastru şi Publicitate Imobiliară Alexandria

A. Partea I. Descrierea imobilului

TEREN Extravilan

Adresa: Jud. Teleorman

Nr. Crt	Nr cadastral Nr. topografic	Suprafaţa* (mp)	Observaţii / Referinţe
A1		2.000	Sector cadastral:28 Teren neimprejmuit;

B. Partea II. Proprietari şi acte

Inscrieri privitoare la dreptul de proprietate şi alte drepturi reale		Referinţe
/		
Act Administrativ nr. 3400048, din 01/01/1991 emis de CJPSDDPAT TELEORMAN;		
B1	Intabulare, drept de PROPRIETATE, dobandit prin Reconstituire, cota actuala 1/1	A1
	1) **LAZĂR C ION**, LIPSĂ CNP	

C. Partea III. SARCINI .

Inscrieri privind dezmembramintele dreptului de proprietate, drepturi reale de garanţie şi sarcini	Referinţe
NU SUNT	

Neutilizabil în circuitul civil

Anexa Nr. 1 La Partea I

Teren

Nr cadastral	Suprafaţa (mp)*	Observaţii / Referinţe
	2.000	

* Suprafaţa este determinată in planul de proiecţie Stereo 70.

DETALII LINIARE IMOBIL



Date referitoare la teren

Crt	Categorie folosinţă	Intra vilan	Suprafaţa (mp)	Tarla	Parcelă	Nr. topo	Observaţii / Referinţe
1	arabil	NU	2.000	16	42	-	

Lungime Segmente

1) Valorile lungimilor segmentelor sunt obţinute din proiecţie în plan.

Punct început	X / Y	Punct sfârşit	X / Y	Lungime segment (** (m)
1	503.299,503 291.154,056	2	503.472,392 291.261,688	203.655
2	503.472,392 291.261,688	3	503.472,308 291.261,818	0.155
3	503.472,308 291.261,818	4	503.466,998 291.269,875	9.649
4	503.466,998 291.269,875	5	503.293,428 291.161,819	204.457
5	503.293,428 291.161,819	1	503.299,503 291.154,056	9.857

Document care conţine date cu caracter personal, protejat de prevederile Regulamentului (UE) nr. 679/2016 şi Legii 190/2018

**** Lungimile segmentelor sunt determinate în planul de proiecţie Stereo 70 şi sunt rotunjite la 1 milimetru.**
***** Distanţa dintre puncte este formată din segmente cumulate ce sunt mai mici decât valoarea 1 milimetru.**

Neutilizabil in circuitul civil

DATE DESPRE IMOBILUL NR. 2508

Oficiul de Cadastru şi Publicitate Imobiliară TELEORMAN
Biroul de Cadastru şi Publicitate Imobiliară Alexandria

A. Partea I. Descrierea imobilului

TEREN Extravilan

Adresa: Jud. Teleorman

Nr. Crt	Nr cadastral Nr. topografic	Suprafaţa* (mp)	Observaţii / Referinţe
A1		1.000	Sector cadastral:28 Teren neimprejmuit;

B. Partea II. Proprietari şi acte

Inscrieri privitoare la dreptul de proprietate şi alte drepturi reale		Referinţe
/		
Act Notarial nr. 184, din 20/08/2015 emis de BNP TAMARA MORCOV (TITLUL DE PROPRIETATE NR. 3400301 DIN DATA DE 10.02.1995 EMIS DE CJPSDDPAT TELEORMAN);		
B1	Intabulare, drept de PROPRIETATE cu titlu de moştenire, bun propriu, dobandit prin Succesiune, cota actuala 1/1	A1
	1) **HÂGIU SOFIA**	

C. Partea III. SARCINI .

Inscrieri privind dezmembramintele dreptului de proprietate, drepturi reale de garanţie şi sarcini	Referinţe
NU SUNT	

Neutilizabil la circuitul civil

Anexa Nr. 1 La Partea I

Teren

Nr cadastral	Suprafaţa (mp)*	Observaţii / Referinţe
	1.000	

* Suprafaţa este determinată in planul de proiecţie Stereo 70.

DETALII LINIARE IMOBIL



Date referitoare la teren

Crt	Categorie folosinţă	Intra vilan	Suprafaţa (mp)	Tarla	Parcelă	Nr. topo	Observaţii / Referinţe
1	arabil	NU	1.000	16	43	-	

Lungime Segmente

1) Valorile lungimilor segmentelor sunt obţinute din proiecţie în plan.

Punct început	X / Y	Punct sfârşit	X / Y	Lungime segment (** (m)
1	503.293,428 291.161,819	2	503.466,998 291.269,875	204.457
2	503.466,998 291.269,875	3	503.464,308 291.273,957	4.889
3	503.464,308 291.273,957	4	503.290,399 291.165,69	204.856
4	503.290,399 291.165,69	1	503.293,428 291.161,819	4.915

**** Lungimile segmentelor sunt determinate în planul de proiecţie Stereo 70 şi sunt rotunjite la 1 milimetru.**

Document care conţine date cu caracter personal, protejat de prevederile Regulamentului (UE) nr. 679/2016 şi Legii 190/2018

***** Distanţa dintre puncte este formată din segmente cumulate ce sunt mai mici decât valoarea 1 milimetru.**

Neutilizabil in circuitul civil

DATE DESPRE IMOBILUL NR. 2509

Oficiul de Cadastru şi Publicitate Imobiliară TELEORMAN
Biroul de Cadastru şi Publicitate Imobiliară Alexandria

A. Partea I. Descrierea imobilului

TEREN Extravilan

Adresa: Jud. Teleorman

Nr. Crt	Nr cadastral Nr. topografic	Suprafaţa* (mp)	Observaţii / Referinţe
A1		1.100	Sector cadastral:28 Teren neimprejmuit;

B. Partea II. Proprietari şi acte

Inscrieri privitoare la dreptul de proprietate şi alte drepturi reale		Referinţe
/		
Act Administrativ nr. 3400057, din 01/01/1991 emis de CJPSDDPAT TELEORMAN;		
B1	Intabulare, drept de PROPRIETATE, dobandit prin Reconstituire, cota actuala 1/1	A1
	1) **MICU D CONSTANTIN**, LIPSĂ CNP	

C. Partea III. SARCINI .

Inscrieri privind dezmembramintele dreptului de proprietate, drepturi reale de garanţie şi sarcini	Referinţe
NU SUNT	

Neutilizabil în circuitul civil

Anexa Nr. 1 La Partea I

Teren

Nr cadastral	Suprafaţa (mp)*	Observaţii / Referinţe
	1.100	

* Suprafaţa este determinată in planul de proiecţie Stereo 70.

DETALII LINIARE IMOBIL



Date referitoare la teren

Crt	Categorie folosinţă	Intra vilan	Suprafaţa (mp)	Tarla	Parcelă	Nr. topo	Observaţii / Referinţe
1	arabil	NU	1.100	16	44	-	

Lungime Segmente

1) Valorile lungimilor segmentelor sunt obţinute din proiecţie în plan.

Punct început	X / Y	Punct sfârşit	X / Y	Lungime segment (** (m)
1	503.290,399 291.165,69	2	503.464,308 291.273,957	204.856
2	503.464,308 291.273,957	3	503.461,355 291.278,437	5.366
3	503.461,355 291.278,437	4	503.287,075 291.169,938	205.294
4	503.287,075 291.169,938	1	503.290,399 291.165,69	5.394

**** Lungimile segmentelor sunt determinate în planul de proiecţie Stereo 70 şi sunt rotunjite la 1 milimetru.**

Document care conţine date cu caracter personal, protejat de prevederile Regulamentului (UE) nr. 679/2016 şi Legii 190/2018

***** Distanţa dintre puncte este formată din segmente cumulate ce sunt mai mici decât valoarea 1 milimetru.**

Neutilizabil in circuitul civil

DATE DESPRE IMOBILUL NR. 2510

Oficiul de Cadastru şi Publicitate Imobiliară TELEORMAN
Biroul de Cadastru şi Publicitate Imobiliară Alexandria

A. Partea I. Descrierea imobilului

TEREN Extravilan

Adresa: Jud. Teleorman

Nr. Crt	Nr cadastral Nr. topografic	Suprafaţa* (mp)	Observaţii / Referinţe
A1		1.000	Sector cadastral:28 Teren neimprejmuit;

B. Partea II. Proprietari şi acte

Inscrieri privitoare la dreptul de proprietate şi alte drepturi reale		Referinţe
/		
Hotarare Judecatoreasca nr. 1971, din 28/09/2011 emis de JUDECĂTORIA ROȘIORII DE VEDE JUDETUL TELEORMAN (TITLUL DE PROPRIETATE NR. 3400451 DIN DATA DE 07.06.1996 EMIS DE CJPSDDPAT TELEORMAN);		
B1	Intabulare, drept de PROPRIETATE cu titlu de cumpărare, bun comun, dobandit prin Hotarare Judecatoreasca, cota actuala 1/1	A1
	1) **GIBA FLORIAN** 2) **GIBA ELENA**	

C. Partea III. SARCINI .

Inscrieri privind dezmembramintele dreptului de proprietate, drepturi reale de garanţie şi sarcini	Referinţe
NU SUNT	

Neutilizabil în circuitul civil

Anexa Nr. 1 La Partea I

Teren

Nr cadastral	Suprafaţa (mp)*	Observaţii / Referinţe
	1.000	

* Suprafaţa este determinată in planul de proiecţie Stereo 70.

DETALII LINIARE IMOBIL



Date referitoare la teren

Crt	Categorie folosinţă	Intra vilan	Suprafaţa (mp)	Tarla	Parcelă	Nr. topo	Observaţii / Referinţe
1	arabil	NU	1.000	16	45	-	

Lungime Segmente

1) Valorile lungimilor segmentelor sunt obţinute din proiecţie în plan.

Punct început	X / Y	Punct sfârşit	X / Y	Lungime segment (** (m)
1	503.287,075 291.169,938	2	503.461,355 291.278,437	205.294
2	503.461,355 291.278,437	3	503.459,508 291.281,239	3.356
3	503.459,508 291.281,239	4	503.458,85 291.282,609	1.52
4	503.458,85 291.282,609	5	503.284,059 291.173,792	205.896
5	503.284,059 291.173,792	1	503.287,075 291.169,938	4.894

Document care conţine date cu caracter personal, protejat de prevederile Regulamentului (UE) nr. 679/2016 şi Legii 190/2018

**** Lungimile segmentelor sunt determinate în planul de proiecţie Stereo 70 şi sunt rotunjite la 1 milimetru.**
***** Distanţa dintre puncte este formată din segmente cumulate ce sunt mai mici decât valoarea 1 milimetru.**

Neutilizabil in circuitul civil

DATE DESPRE IMOBILUL NR. 2511

Oficiul de Cadastru şi Publicitate Imobiliară TELEORMAN
Biroul de Cadastru şi Publicitate Imobiliară Alexandria

A. Partea I. Descrierea imobilului

TEREN Extravilan

Adresa: Jud. Teleorman

Nr. Crt	Nr cadastral Nr. topografic	Suprafaţa* (mp)	Observaţii / Referinţe
A1		1.200	Sector cadastral:28 Teren neimprejmuit;

B. Partea II. Proprietari şi acte

Inscrieri privitoare la dreptul de proprietate şi alte drepturi reale		Referinţe
/		
Act Administrativ nr. 3400051, din 21/06/1993 emis de CJPSDDPAT TELEORMAN (CERTIFICAT DE DECES NR. 859518 DIN DATA DE 01.08.2009 ELIBERAT DE PRIMĂRIA DRĂGĂNEȘTI DE VEDE);		
B1	Intabulare, drept de PROPRIETATE, dobandit prin Reconstituire, cota actuala 1/1	A1
	1) **FLOREA C ION**, DECEDAT DEFUNCT:Da	

C. Partea III. SARCINI .

Inscrieri privind dezmembramintele dreptului de proprietate, drepturi reale de garanţie şi sarcini	Referinţe
NU SUNT	

Neutilizabil în circuitul civil

Anexa Nr. 1 La Partea I

Teren

Nr cadastral	Suprafaţa (mp)*	Observaţii / Referinţe
	1.200	

* Suprafaţa este determinată in planul de proiecţie Stereo 70.

DETALII LINIARE IMOBIL



Date referitoare la teren

Crt	Categorie folosinţă	Intra vilan	Suprafaţa (mp)	Tarla	Parcelă	Nr. topo	Observaţii / Referinţe
1	arabil	NU	1.200	16	46	-	

Lungime Segmente

1) Valorile lungimilor segmentelor sunt obţinute din proiecţie în plan.

Punct început	X / Y	Punct sfârşit	X / Y	Lungime segment (** (m)
1	503.284,059 291.173,792	2	503.458,85 291.282,609	205.896
2	503.458,85 291.282,609	3	503.456,32 291.287,878	5.845
3	503.456,32 291.287,878	4	503.280,457 291.178,394	207.158
4	503.280,457 291.178,394	1	503.284,059 291.173,792	5.844

**** Lungimile segmentelor sunt determinate în planul de proiecţie Stereo 70 şi sunt rotunjite la 1 milimetru.**

Document care conţine date cu caracter personal, protejat de prevederile Regulamentului (UE) nr. 679/2016 şi Legii 190/2018

***** Distanţa dintre puncte este formată din segmente cumulate ce sunt mai mici decât valoarea 1 milimetru.**

Neutilizabil in circuitul civil

DATE DESPRE IMOBILUL NR. 2512

Oficiul de Cadastru şi Publicitate Imobiliară TELEORMAN
Biroul de Cadastru şi Publicitate Imobiliară Alexandria

A. Partea I. Descrierea imobilului

TEREN Extravilan

Adresa: Jud. Teleorman

Nr. Crt	Nr cadastral Nr. topografic	Suprafaţa* (mp)	Observaţii / Referinţe
A1		600	Sector cadastral:28 Teren neimprejmuit;

B. Partea II. Proprietari şi acte

Inscrieri privitoare la dreptul de proprietate şi alte drepturi reale		Referinţe
/		
Act Administrativ nr. 3400078, din 09/07/1993 emis de CJPSDDPAT TELEORMAN (CERTIFICAT DE DECES NR. 816313 DIN DATA DE 29.11.1996 ELIBERAT DE PRIMĂRIA DRĂGĂNEȘTI DE VEDE);		
B1	Intabulare, drept de PROPRIETATE, dobandit prin Reconstituire, cota actuala 1/1	A1
	1) **SORA A MARIN**, DECEDAT, LIPSĂ CNP DEFUNCT:Da	

C. Partea III. SARCINI .

Inscrieri privind dezmembramintele dreptului de proprietate, drepturi reale de garanţie şi sarcini	Referinţe
NU SUNT	

Neutilizabil în circuitul civil

Anexa Nr. 1 La Partea I

Teren

Nr cadastral	Suprafaţa (mp)*	Observaţii / Referinţe
	600	

* Suprafaţa este determinată in planul de proiecţie Stereo 70.

DETALII LINIARE IMOBIL

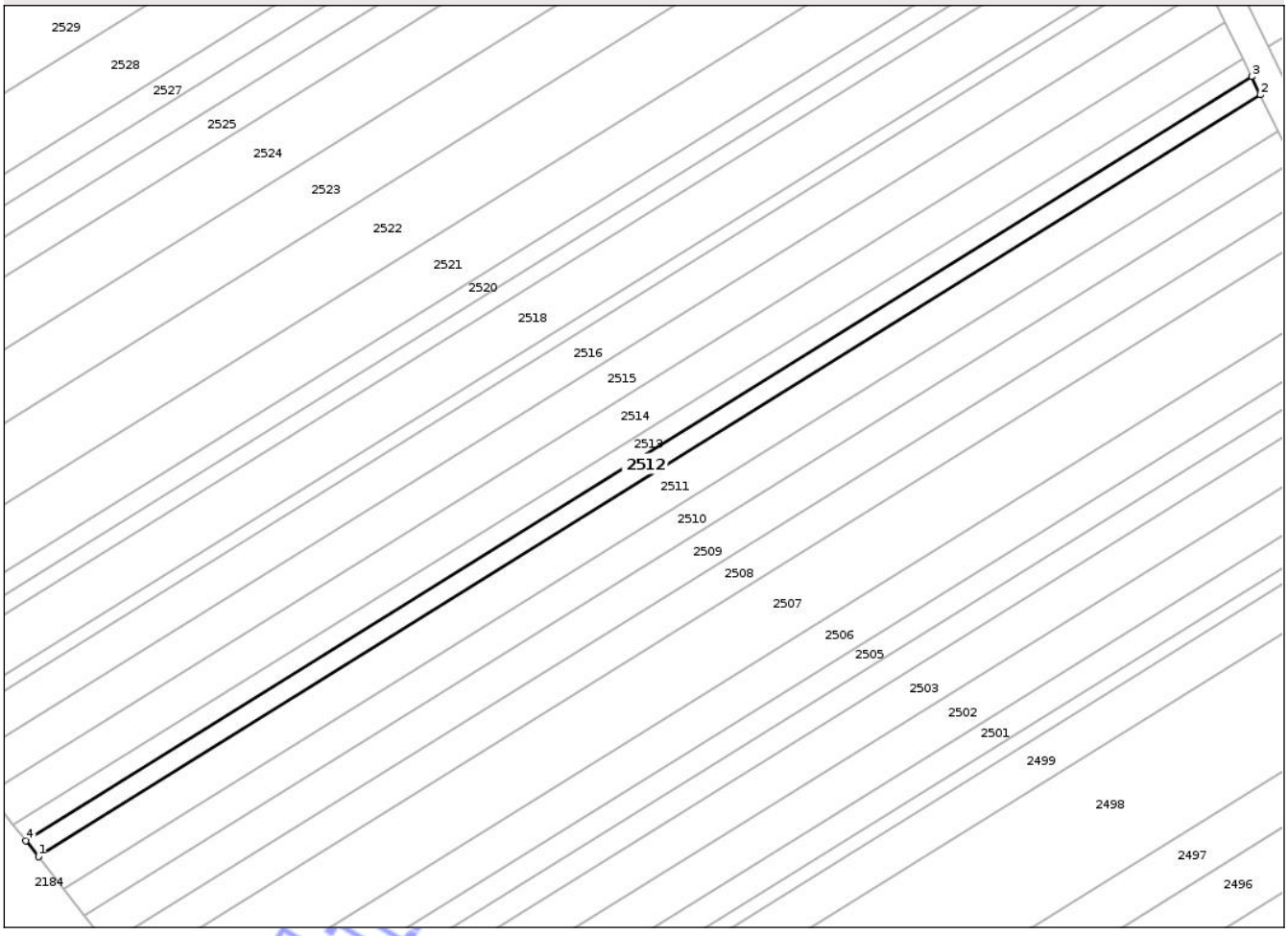

Date referitoare la teren

Crt	Categorie folosinţă	Intra vilan	Suprafaţa (mp)	Tarla	Parcelă	Nr. topo	Observaţii / Referinţe
1	arabil	NU	600	16	47	-	

Lungime Segmente

1) Valorile lungimilor segmentelor sunt obţinute din proiecţie în plan.

Punct început	X / Y	Punct sfârşit	X / Y	Lungime segment (** (m)
1	503.280,457 291.178,394	2	503.456,32 291.287,878	207.158
2	503.456,32 291.287,878	3	503.455,061 291.290,501	2.91
3	503.455,061 291.290,501	4	503.278,665 291.180,685	207.786
4	503.278,665 291.180,685	1	503.280,457 291.178,394	2.909

**** Lungimile segmentelor sunt determinate în planul de proiecţie Stereo 70 şi sunt rotunjite la 1 milimetru.**

Document care conţine date cu caracter personal, protejat de prevederile Regulamentului (UE) nr. 679/2016 şi Legii 190/2018

***** Distanţa dintre puncte este formată din segmente cumulate ce sunt mai mici decât valoarea 1 milimetru.**

Neutilizabil in circuitul civil

DATE DESPRE IMOBILUL NR. 2513

Oficiul de Cadastru şi Publicitate Imobiliară TELEORMAN
Biroul de Cadastru şi Publicitate Imobiliară Alexandria

A. Partea I. Descrierea imobilului

TEREN Extravilan

Adresa: Jud. Teleorman

Nr. Crt	Nr cadastral Nr. topografic	Suprafaţa* (mp)	Observaţii / Referinţe
A1		600	Sector cadastral:28 Teren neimprejmuit;

B. Partea II. Proprietari şi acte

Inscrieri privitoare la dreptul de proprietate şi alte drepturi reale		Referinţe
/		
Act Administrativ nr. 3400078, din 09/07/1993 emis de CJPSDDPAT TELEORMAN (CERTIFICAT DE DECES NR. 816313 DIN DATA DE 29.11.1996 ELIBERAT DE PRIMĂRIA DRĂGĂNEȘTI DE VEDE);		
B1	Intabulare, drept de PROPRIETATE, dobandit prin Reconstituire, cota actuala 1/1	A1
	1) **SORA A MARIN**, DECEDAT, LIPSĂ CNP DEFUNCT:Da	

C. Partea III. SARCINI .

Inscrieri privind dezmembramintele dreptului de proprietate, drepturi reale de garanţie şi sarcini	Referinţe
NU SUNT	

Neutilizabil în circuitul civil

Anexa Nr. 1 La Partea I

Teren

Nr cadastral	Suprafaţa (mp)*	Observaţii / Referinţe
	600	

* Suprafaţa este determinată in planul de proiecţie Stereo 70.

DETALII LINIARE IMOBIL

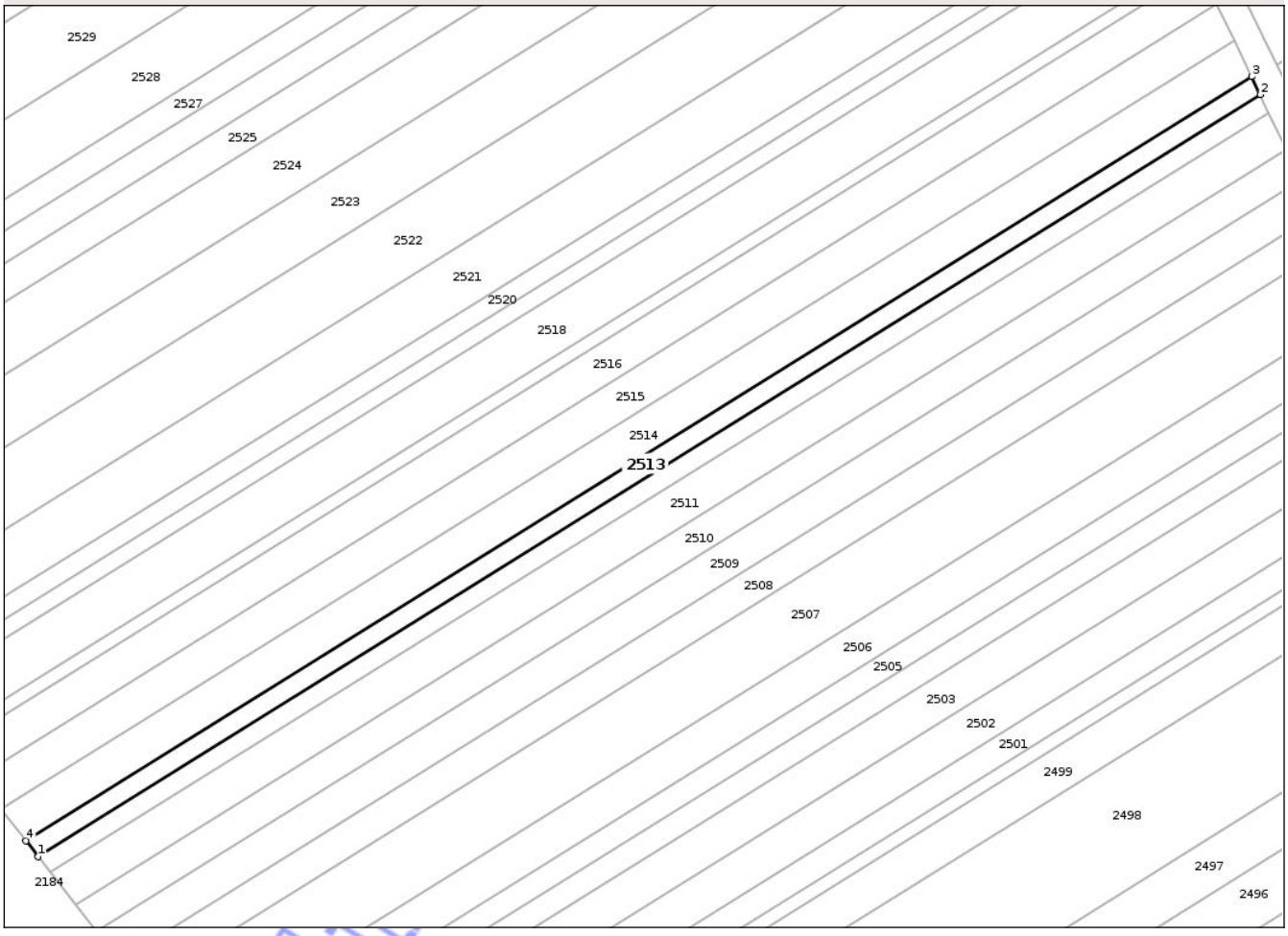

Date referitoare la teren

Crt	Categorie folosinţă	Intra vilan	Suprafaţa (mp)	Tarla	Parcelă	Nr. topo	Observaţii / Referinţe
1	arabil	NU	600	16	48	-	

Lungime Segmente

1) Valorile lungimilor segmentelor sunt obţinute din proiecţie în plan.

Punct început	X / Y	Punct sfârşit	X / Y	Lungime segment (** (m)
1	503.278,665 291.180,685	2	503.455,061 291.290,501	207.786
2	503.455,061 291.290,501	3	503.453,805 291.293,115	2.9
3	503.453,805 291.293,115	4	503.276,878 291.182,969	208.411
4	503.276,878 291.182,969	1	503.278,665 291.180,685	2.9

**** Lungimile segmentelor sunt determinate în planul de proiecţie Stereo 70 şi sunt rotunjite la 1 milimetru.**

Document care conţine date cu caracter personal, protejat de prevederile Regulamentului (UE) nr. 679/2016 şi Legii 190/2018

***** Distanţa dintre puncte este formată din segmente cumulate ce sunt mai mici decât valoarea 1 milimetru.**

Neutilizabil in circuitul civil

DATE DESPRE IMOBILUL NR. 2514

Oficiul de Cadastru şi Publicitate Imobiliară TELEORMAN
Biroul de Cadastru şi Publicitate Imobiliară Alexandria

A. Partea I. Descrierea imobilului

TEREN Extravilan

Adresa: Jud. Teleorman

Nr. Crt	Nr cadastral Nr. topografic	Suprafaţa* (mp)	Observaţii / Referinţe
A1		1.200	Sector cadastral:28 Teren neimprejmuit;

B. Partea II. Proprietari şi acte

Inscrieri privitoare la dreptul de proprietate şi alte drepturi reale		Referinţe
/		
Act Administrativ nr. 3400273, din 18/04/2006 emis de CJPSDDPAT TELEORMAN (CERTIFICAT DE DECES NR. 658634 DIN DATA DE 12.10.2008 ELIBERAT DE PRIMĂRIA DRĂGĂNEȘTI DE VEDE);		
B1	Intabulare, drept de PROPRIETATE, dobandit prin Reconstituire, cota actuala 1/1	A1
	1) **DRAGOMIR N MARIN** 2) **DRAGOMIR N ION**, DECEDAT DEFUNCT:Da	

C. Partea III. SARCINI .

Inscrieri privind dezmembramintele dreptului de proprietate, drepturi reale de garanţie şi sarcini	Referinţe
NU SUNT	

Neutilizabil în circuitul civil

Anexa Nr. 1 La Partea I

Teren

Nr cadastral	Suprafaţa (mp)*	Observaţii / Referinţe
	1.200	

* Suprafaţa este determinată in planul de proiecţie Stereo 70.

DETALII LINIARE IMOBIL



Date referitoare la teren

Crt	Categorie folosinţă	Intra vilan	Suprafaţa (mp)	Tarla	Parcelă	Nr. topo	Observaţii / Referinţe
1	arabil	NU	1.200	16	49	-	IDENTIC CU PARCELA 297

Lungime Segmente

1) Valorile lungimilor segmentelor sunt obţinute din proiecţie în plan.

Punct început	X / Y	Punct sfârşit	X / Y	Lungime segment (** (m)
1	503.276,878 291.182,969	2	503.453,805 291.293,115	208.411
2	503.453,805 291.293,115	3	503.451,305 291.298,321	5.775
3	503.451,305 291.298,321	4	503.273,319 291.187,516	209.659
4	503.273,319 291.187,516	1	503.276,878 291.182,969	5.774

**** Lungimile segmentelor sunt determinate în planul de proiecţie Stereo 70 şi sunt rotunjite la 1 milimetru.**

Document care conţine date cu caracter personal, protejat de prevederile Regulamentului (UE) nr. 679/2016 şi Legii 190/2018

***** Distanţa dintre puncte este formată din segmente cumulate ce sunt mai mici decât valoarea 1 milimetru.**

Neutilizabil in circuitul civil

DATE DESPRE IMOBILUL NR. 2515

Oficiul de Cadastru şi Publicitate Imobiliară TELEORMAN
Biroul de Cadastru şi Publicitate Imobiliară Alexandria

A. Partea I. Descrierea imobilului

TEREN Extravilan

Adresa: Jud. Teleorman

Nr. Crt	Nr cadastral Nr. topografic	Suprafaţa* (mp)	Observaţii / Referinţe
A1		1.200	Sector cadastral:28 Teren neimprejmuit;

B. Partea II. Proprietari şi acte

Inscrieri privitoare la dreptul de proprietate şi alte drepturi reale		Referinţe
/		
Act Notarial nr. 11, din 20/01/2003 emis de BNP MARIA BARBU (TITLUL DE PROPRIETATE NR. 340049 DIN DATA DE 01.01.1991 EMIS DE CJPSDDPAT TELEORMAN; ACT DE PARTAJ VOLUNTAR NR. 4681 DIN DATA DE 29.07.1993 EMIS DE BNP BARBU MARIA);		
B1	Intabulare, drept de PROPRIETATE cu titlu de moștenire, bun propriu, dobandit prin Succesiune, cota actuala 1/1	A1
	1) **DRAGOMIR GEORGETA**	

C. Partea III. SARCINI .

Inscrieri privind dezmembramintele dreptului de proprietate, drepturi reale de garanţie şi sarcini	Referinţe
NU SUNT	

Neutilizabil în circuitul civil

Anexa Nr. 1 La Partea I

Teren

Nr cadastral	Suprafaţa (mp)*	Observaţii / Referinţe
	1.200	

* Suprafaţa este determinată in planul de proiecţie Stereo 70.

DETALII LINIARE IMOBIL



Date referitoare la teren

Crt	Categorie folosinţă	Intra vilan	Suprafaţa (mp)	Tarla	Parcelă	Nr. topo	Observaţii / Referinţe
1	arabil	NU	1.200	16	50	-	

Lungime Segmente

1) Valorile lungimilor segmentelor sunt obţinute din proiecţie în plan.

Punct început	X / Y	Punct sfârşit	X / Y	Lungime segment (** (m)
1	503.273,319 291.187,516	2	503.451,305 291.298,321	209.659
2	503.451,305 291.298,321	3	503.448,82 291.303,496	5.741
3	503.448,82 291.303,496	4	503.269,782 291.192,036	210.898
4	503.269,782 291.192,036	1	503.273,319 291.187,516	5.739

**** Lungimile segmentelor sunt determinate în planul de proiecţie Stereo 70 şi sunt rotunjite la 1 milimetru.**

Document care conţine date cu caracter personal, protejat de prevederile Regulamentului (UE) nr. 679/2016 şi Legii 190/2018

***** Distanţa dintre puncte este formată din segmente cumulate ce sunt mai mici decât valoarea 1 milimetru.**

Neutilizabil in circuitul civil

DATE DESPRE IMOBILUL NR. 2516

Oficiul de Cadastru şi Publicitate Imobiliară TELEORMAN
Biroul de Cadastru şi Publicitate Imobiliară Alexandria

A. Partea I. Descrierea imobilului

TEREN Extravilan

Adresa: Jud. Teleorman

Nr. Crt	Nr cadastral Nr. topografic	Suprafaţa* (mp)	Observaţii / Referinţe
A1		1.200	Sector cadastral:28 Teren neimprejmuit;

B. Partea II. Proprietari şi acte

Inscrieri privitoare la dreptul de proprietate şi alte drepturi reale		Referinţe
/		
Act Administrativ nr. 3400529, din 10/11/1997 emis de CJPSDDPAT TELEORMAN;		
B1	Intabulare, drept de PROPRIETATE, dobandit prin Reconstituire, cota actuala 1/1	A1
	1) **LETCANU A ALEXANDRA**, LIPSĂ CNP	

C. Partea III. SARCINI .

Inscrieri privind dezmembramintele dreptului de proprietate, drepturi reale de garanţie şi sarcini	Referinţe
NU SUNT	

Neutilizabil în circuitul civil

Anexa Nr. 1 La Partea I

Teren

Nr cadastral	Suprafaţa (mp)*	Observaţii / Referinţe
	1.200	

* Suprafaţa este determinată in planul de proiecţie Stereo 70.

DETALII LINIARE IMOBIL



Date referitoare la teren

Crt	Categorie folosinţă	Intra vilan	Suprafaţa (mp)	Tarla	Parcelă	Nr. topo	Observaţii / Referinţe
1	arabil	NU	1.200	16	51	-	IDENTIC CU PARCELA 38

Lungime Segmente
1) Valorile lungimilor segmentelor sunt obţinute din proiecţie în plan.

Punct început	X / Y	Punct sfârşit	X / Y	Lungime segment (** (m)
1	503.269,782 291.192,036	2	503.448,82 291.303,496	210.898
2	503.448,82 291.303,496	3	503.447,868 291.305,478	2.199
3	503.447,868 291.305,478	4	503.446,664 291.308,833	3.564
4	503.446,664 291.308,833	5	503.266,267 291.196,527	212.499
5	503.266,267 291.196,527	1	503.269,782 291.192,036	5.703

Document care conţine date cu caracter personal, protejat de prevederile Regulamentului (UE) nr. 679/2016 şi Legii 190/2018

**** Lungimile segmentelor sunt determinate în planul de proiecţie Stereo 70 şi sunt rotunjite la 1 milimetru.**
***** Distanţa dintre puncte este formată din segmente cumulate ce sunt mai mici decât valoarea 1 milimetru.**

Neutilizabil in circuitul civil

DATE DESPRE IMOBILUL NR. 2517

Oficiul de Cadastru şi Publicitate Imobiliară TELEORMAN
Biroul de Cadastru şi Publicitate Imobiliară Alexandria

A. Partea I. Descrierea imobilului

TEREN Extravilan

Adresa: Jud. Teleorman

Nr. Crt	Nr cadastral Nr. topografic	Suprafaţa* (mp)	Observaţii / Referinţe
A1		400	Sector cadastral:28 Teren neimprejmuit;

B. Partea II. Proprietari şi acte

Inscrieri privitoare la dreptul de proprietate şi alte drepturi reale		Referinţe
/		
Act Administrativ nr. 3400113, din 01/01/1991 emis de CJPSDDPAT TELEORMAN (CERTIFICAT DE DECES NR. 264366 DIN DATA DE 28.04.1993 ELIBERAT DE PRIMĂRIA DRĂGĂNEȘTI DE VEDE);		
B1	Intabulare, drept de PROPRIETATE, dobandit prin Reconstituire, cota actuala 1/1	A1
	1) **LETCANU T ION**, DECEDAT DEFUNCT:Da	

C. Partea III. SARCINI .

Inscrieri privind dezmembramintele dreptului de proprietate, drepturi reale de garanţie şi sarcini	Referinţe
NU SUNT	

Neutilizabil în circuitul civil

Anexa Nr. 1 La Partea I

Teren

Nr cadastral	Suprafaţa (mp)*	Observaţii / Referinţe
	400	

* Suprafaţa este determinată in planul de proiecţie Stereo 70.

DETALII LINIARE IMOBIL

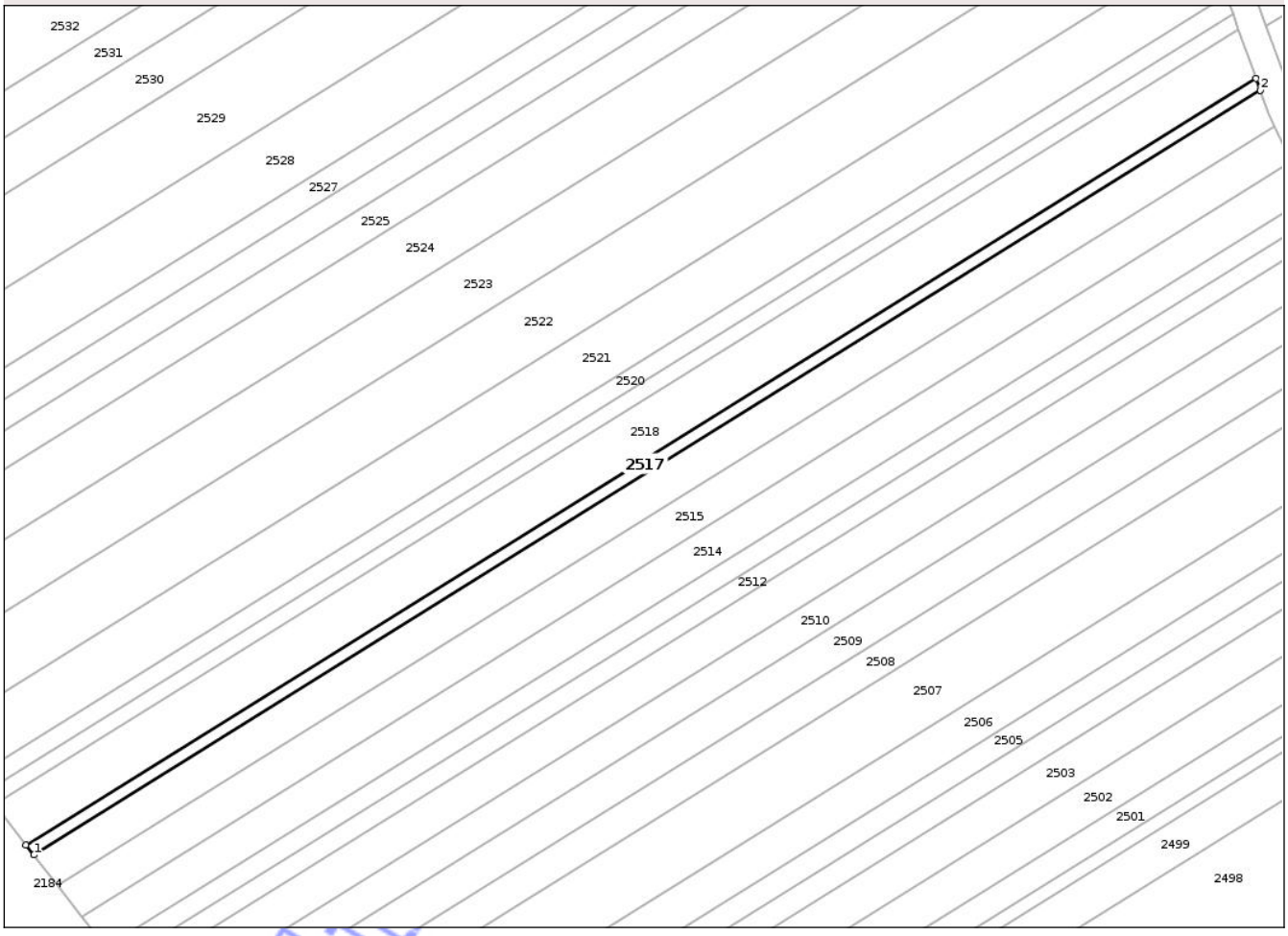

Date referitoare la teren

Crt	Categorie folosinţă	Intra vilan	Suprafaţa (mp)	Tarla	Parcelă	Nr. topo	Observaţii / Referinţe
1	arabil	NU	400	16	52	-	

Lungime Segmente

1) Valorile lungimilor segmentelor sunt obţinute din proiecţie în plan.

Punct început	X / Y	Punct sfârşit	X / Y	Lungime segment (** (m)
1	503.266,267 291.196,527	2	503.446,664 291.308,833	212.499
2	503.446,664 291.308,833	3	503.446,015 291.310,643	1.923
3	503.446,015 291.310,643	4	503.265,102 291.198,016	213.106
4	503.265,102 291.198,016	1	503.266,267 291.196,527	1.891

**** Lungimile segmentelor sunt determinate în planul de proiecţie Stereo 70 şi sunt rotunjite la 1 milimetru.**

Document care conţine date cu caracter personal, protejat de prevederile Regulamentului (UE) nr. 679/2016 şi Legii 190/2018

***** Distanţa dintre puncte este formată din segmente cumulate ce sunt mai mici decât valoarea 1 milimetru.**

Neutilizabil in circuitul civil

DATE DESPRE IMOBILUL NR. 2518

Oficiul de Cadastru şi Publicitate Imobiliară TELEORMAN
Biroul de Cadastru şi Publicitate Imobiliară Alexandria

A. Partea I. Descrierea imobilului

TEREN Extravilan

Adresa: Jud. Teleorman

Nr. Crt	Nr cadastral Nr. topografic	Suprafaţa* (mp)	Observaţii / Referinţe
A1		1.600	Sector cadastral:28 Teren neimprejmuit;

B. Partea II. Proprietari şi acte

Inscrieri privitoare la dreptul de proprietate şi alte drepturi reale		Referinţe
/		
Act Administrativ nr. 1040, din 16/10/1991 emis de PRIMĂRIA COMUNEI DRĂGĂNEȘTI DE VEDE (HOTĂRÂREA NR.361 DIN DATA DE 28.08.1991 EMISĂ DE PREFECTURA JUDEȚULUI TELEORMAN; CERTIFICAT DE DECES NR. 273444 DIN DATA DE 21.10.2010 ELIBERAT DE PRIMĂRIA DRĂGĂNEȘTI DE VEDE);		
B1	Inscrierea provizorie, drept de PROPRIETATE, dobandit prin Lege, cota actuala 1/1	A1
	1) **LETCANU D ALEXANDRU**, DECEDAT DEFUNCT:Da	

C. Partea III. SARCINI .

Inscrieri privind dezmembramintele dreptului de proprietate, drepturi reale de garanţie şi sarcini	Referinţe
NU SUNT	

Neutilizabil în circuitul civil

Anexa Nr. 1 La Partea I

Teren

Nr cadastral	Suprafaţa (mp)*	Observaţii / Referinţe
	1.600	

* Suprafaţa este determinată in planul de proiecţie Stereo 70.

DETALII LINIARE IMOBIL



Date referitoare la teren

Crt	Categorie folosinţă	Intra vilan	Suprafaţa (mp)	Tarla	Parcelă	Nr. topo	Observaţii / Referinţe
1	arabil	NU	1.600	16	53	-	IDENTIC CU PARCELA 301

Lungime Segmente

1) Valorile lungimilor segmentelor sunt obţinute din proiecţie în plan.

Punct început	X / Y	Punct sfârşit	X / Y	Lungime segment (** (m)
1	503.265,102 291.198,016	2	503.446,015 291.310,643	213.106
2	503.446,015 291.310,643	3	503.443,435 291.317,832	7.638
3	503.443,435 291.317,832	4	503.260,475 291.203,929	215.519
4	503.260,475 291.203,929	1	503.265,102 291.198,016	7.508

**** Lungimile segmentelor sunt determinate în planul de proiecţie Stereo 70 şi sunt rotunjite la 1 milimetru.**

Document care conţine date cu caracter personal, protejat de prevederile Regulamentului (UE) nr. 679/2016 şi Legii 190/2018

***** Distanţa dintre puncte este formată din segmente cumulate ce sunt mai mici decât valoarea 1 milimetru.**

Neutilizabil in circuitul civil

DATE DESPRE IMOBILUL NR. 2519

Oficiul de Cadastru şi Publicitate Imobiliară TELEORMAN
Biroul de Cadastru şi Publicitate Imobiliară Alexandria

A. Partea I. Descrierea imobilului

TEREN Extravilan

Adresa: Jud. Teleorman

Nr. Crt	Nr cadastral Nr. topografic	Suprafaţa* (mp)	Observaţii / Referinţe
A1		500	Sector cadastral:28 Teren neimprejmuit;

B. Partea II. Proprietari şi acte

Inscrieri privitoare la dreptul de proprietate şi alte drepturi reale		Referinţe
/		
Act Notarial nr. 3384, din 26/11/1996 emis de BNP TAMARA MORCOV (TITLUL DE PROPRIETATE NR. 3400094 DIN DATA DE 01.01.1991 EMIS DE CJPSDDPAT TELEORMAN);		
B1	Intabulare, drept de PROPRIETATE cu titlu de partaj, bun propriu, dobandit prin Iesire Din Indiviziune, cota actuala 1/1	A1
	1) **GEAC FLOREA**, LIPSĂ CNP	

C. Partea III. SARCINI .

Inscrieri privind dezmembramintele dreptului de proprietate, drepturi reale de garanţie şi sarcini	Referinţe
NU SUNT	

Neutilizabil la circuitul civil

Anexa Nr. 1 La Partea I

Teren

Nr cadastral	Suprafaţa (mp)*	Observaţii / Referinţe
	500	

* Suprafaţa este determinată in planul de proiecţie Stereo 70.

DETALII LINIARE IMOBIL

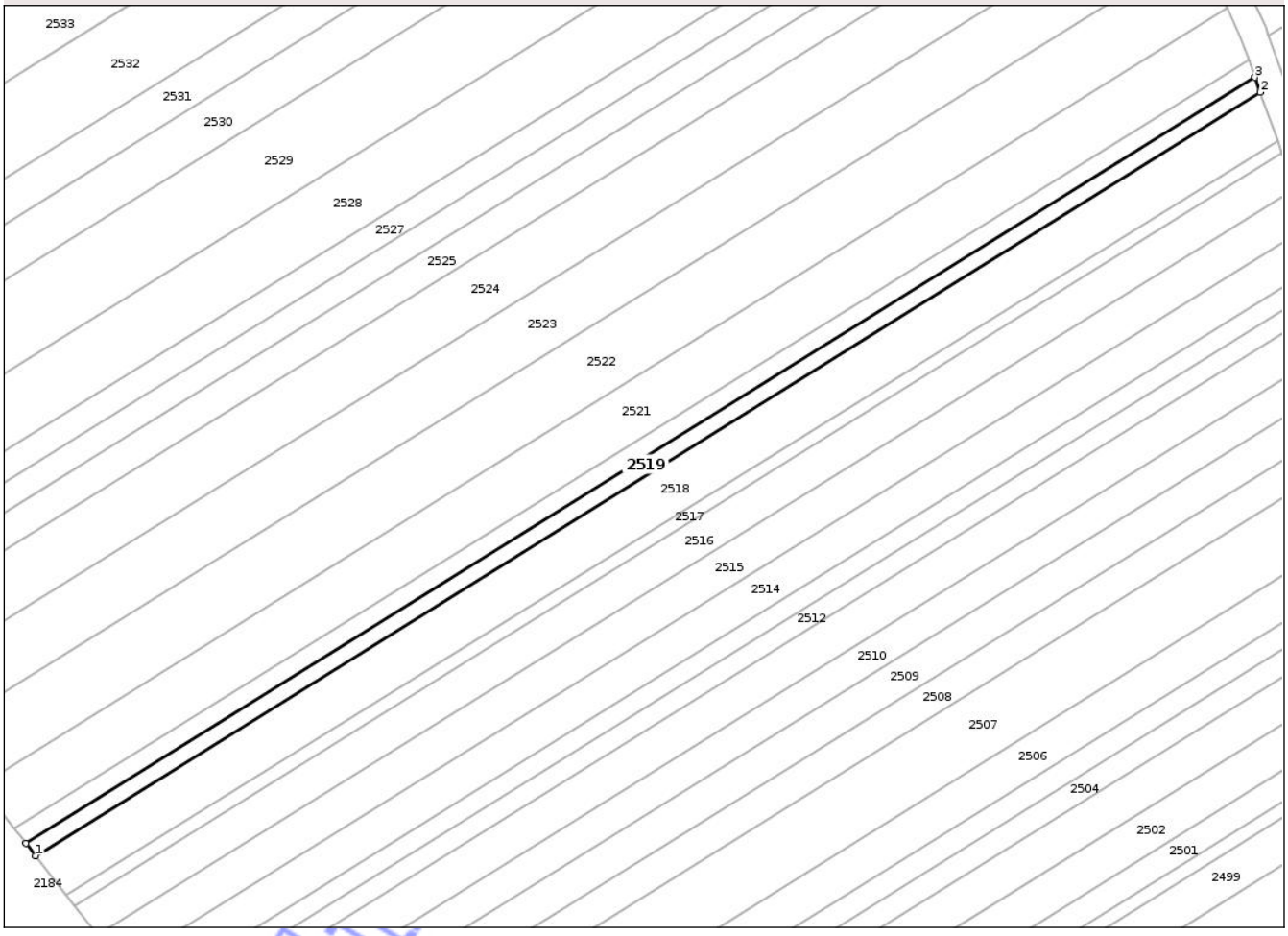

Date referitoare la teren

Crt	Categorie folosinţă	Intra vilan	Suprafaţa (mp)	Tarla	Parcelă	Nr. topo	Observaţii / Referinţe
1	arabil	NU	500	16	54	-	

Lungime Segmente

1) Valorile lungimilor segmentelor sunt obţinute din proiecţie în plan.

Punct început	X / Y	Punct sfârşit	X / Y	Lungime segment (** (m)
1	503.260,475 291.203,929	2	503.443,435 291.317,832	215.519
2	503.443,435 291.317,832	3	503.442,635 291.320,062	2.369
3	503.442,635 291.320,062	4	503.259,039 291.205,764	216.267
4	503.259,039 291.205,764	1	503.260,475 291.203,929	2.33

**** Lungimile segmentelor sunt determinate în planul de proiecţie Stereo 70 şi sunt rotunjite la 1 milimetru.**

Document care conţine date cu caracter personal, protejat de prevederile Regulamentului (UE) nr. 679/2016 şi Legii 190/2018

***** Distanţa dintre puncte este formată din segmente cumulate ce sunt mai mici decât valoarea 1 milimetru.**

Neutilizabil in circuitul civil

DATE DESPRE IMOBILUL NR. 2520

Oficiul de Cadastru şi Publicitate Imobiliară TELEORMAN
Biroul de Cadastru şi Publicitate Imobiliară Alexandria

A. Partea I. Descrierea imobilului

TEREN Extravilan

Adresa: Jud. Teleorman

Nr. Crt	Nr cadastral Nr. topografic	Suprafaţa* (mp)	Observaţii / Referinţe
A1		600	Sector cadastral:28 Teren neimprejmuit;

B. Partea II. Proprietari şi acte

Inscrieri privitoare la dreptul de proprietate şi alte drepturi reale		Referinţe
/		
Act Notarial nr. 3384, din 26/11/1995 emis de BNP MORCOV TAMARA (TITLUL DE PROPRIETATE NR. 34-00094 DIN DATA DE 18.07.1993 EMIS DE CJPSDDPAT TELEORMAN);		
B1	Intabulare, drept de PROPRIETATE cu titlu de partaj, bun propriu, dobandit prin Iesire Din Indiviziune, cota actuala 1/1	A1
	1) **GEAC VERGIN**, DECEDAT DEFUNCT:Da	

C. Partea III. SARCINI .

Inscrieri privind dezmembramintele dreptului de proprietate, drepturi reale de garanţie şi sarcini	Referinţe
NU SUNT	

Neutilizabil la circuitul civil

Anexa Nr. 1 La Partea I

Teren

Nr cadastral	Suprafaţa (mp)*	Observaţii / Referinţe
	600	

* Suprafaţa este determinată in planul de proiecţie Stereo 70.

DETALII LINIARE IMOBIL

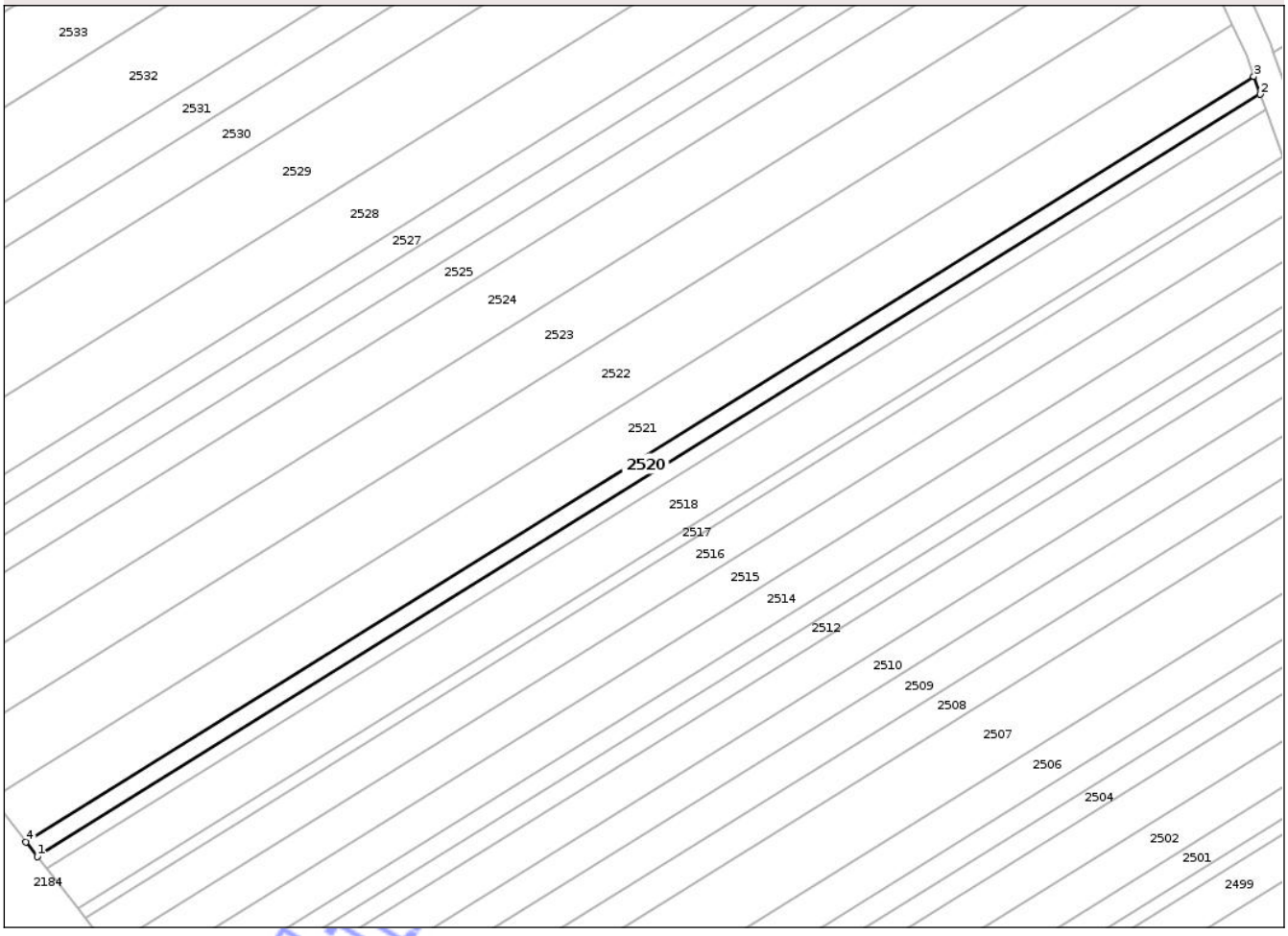

Date referitoare la teren

Crt	Categorie folosinţă	Intra vilan	Suprafaţa (mp)	Tarla	Parcelă	Nr. topo	Observaţii / Referinţe
1	arabil	NU	600	16	54/1	-	

Lungime Segmente

1) Valorile lungimilor segmentelor sunt obţinute din proiecţie în plan.

Punct început	X / Y	Punct sfârşit	X / Y	Lungime segment (** (m)
1	503.259,039 291.205,764	2	503.442,635 291.320,062	216.267
2	503.442,635 291.320,062	3	503.441,679 291.322,728	2.832
3	503.441,679 291.322,728	4	503.257,323 291.207,957	217.162
4	503.257,323 291.207,957	1	503.259,039 291.205,764	2.785

**** Lungimile segmentelor sunt determinate în planul de proiecţie Stereo 70 şi sunt rotunjite la 1 milimetru.**

Document care conţine date cu caracter personal, protejat de prevederile Regulamentului (UE) nr. 679/2016 şi Legii 190/2018

***** Distanţa dintre puncte este formată din segmente cumulate ce sunt mai mici decât valoarea 1 milimetru.**

Neutilizabil in circuitul civil

DATE DESPRE IMOBILUL NR. 2524

Oficiul de Cadastru şi Publicitate Imobiliară TELEORMAN
Biroul de Cadastru şi Publicitate Imobiliară Alexandria

A. Partea I. Descrierea imobilului

TEREN Extravilan

Adresa: Jud. Teleorman

Nr. Crt	Nr cadastral Nr. topografic	Suprafaţa* (mp)	Observaţii / Referinţe
A1		2.000	Sector cadastral:28 Teren neimprejmuit;

B. Partea II. Proprietari şi acte

Inscrieri privitoare la dreptul de proprietate şi alte drepturi reale		Referinţe
/		
Act Administrativ nr. 3400588, din 28/02/2002 emis de CJPSDDPAT TELEORMAN;		
B1	Intabulare, drept de PROPRIETATE, dobandit prin Reconstituire, cota actuala 1/1	A1
	1) **POPESCU IOANA**, LIPSĂ CNP	

C. Partea III. SARCINI .

Inscrieri privind dezmembramintele dreptului de proprietate, drepturi reale de garanţie şi sarcini	Referinţe
NU SUNT	

Neutilizabil în circuitul civil

Anexa Nr. 1 La Partea I

Teren

Nr cadastral	Suprafaţa (mp)*	Observaţii / Referinţe
	2.000	

* Suprafaţa este determinată in planul de proiecţie Stereo 70.

DETALII LINIARE IMOBIL



Date referitoare la teren

Crt	Categorie folosinţă	Intra vilan	Suprafaţa (mp)	Tarla	Parcelă	Nr. topo	Observaţii / Referinţe
1	arabil	NU	2.000	16	58	-	IDENTIC CU PARCELA 307

Lungime Segmente

1) Valorile lungimilor segmentelor sunt obţinute din proiecţie în plan.

Punct început	X / Y	Punct sfârşit	X / Y	Lungime segment (** (m)
1	503.240,446 291.229,47	2	503.430,674 291.347,898	224.08
2	503.430,674 291.347,898	3	503.427,015 291.356,049	8.935
3	503.427,015 291.356,049	4	503.233,731 291.235,72	227.679
4	503.233,731 291.235,72	1	503.240,446 291.229,47	9.174

**** Lungimile segmentelor sunt determinate în planul de proiecţie Stereo 70 şi sunt rotunjite la 1 milimetru.**

Document care conţine date cu caracter personal, protejat de prevederile Regulamentului (UE) nr. 679/2016 şi Legii 190/2018

***** Distanţa dintre puncte este formată din segmente cumulate ce sunt mai mici decât valoarea 1 milimetru.**

Neutilizabil in circuitul civil

DATE DESPRE IMOBILUL NR. 2525

Oficiul de Cadastru şi Publicitate Imobiliară TELEORMAN
Biroul de Cadastru şi Publicitate Imobiliară Alexandria

A. Partea I. Descrierea imobilului

TEREN Extravilan

Adresa: Jud. Teleorman

Nr. Crt	Nr cadastral Nr. topografic	Suprafaţa* (mp)	Observaţii / Referinţe
A1		1.100	Sector cadastral:28 Teren neimprejmuit;

B. Partea II. Proprietari şi acte

Inscrieri privitoare la dreptul de proprietate şi alte drepturi reale		Referinţe
/		
Act Administrativ nr. 3400165, din 19/12/1994 emis de CJPSDDPAT TELEORMAN (CERTIFICAT DE DECES NR. 405780 DIN DATA DE 10.01.2003 ELIBERAT DE PRIMĂRIA DRĂGĂNEȘTI DE VEDE);		
B1	Intabulare, drept de PROPRIETATE, dobandit prin Reconstituire, cota actuala 1/1	A1
	1) **BADEA A FLOAREA**, DECEDATĂ DEFUNCT:Da	

C. Partea III. SARCINI .

Inscrieri privind dezmembramintele dreptului de proprietate, drepturi reale de garanţie şi sarcini	Referinţe
NU SUNT	

Neutilizabil în circuitul civil

Anexa Nr. 1 La Partea I

Teren

Nr cadastral	Suprafaţa (mp)*	Observaţii / Referinţe
	1.100	

* Suprafaţa este determinată in planul de proiecţie Stereo 70.

DETALII LINIARE IMOBIL



Date referitoare la teren

Crt	Categorie folosinţă	Intra vilan	Suprafaţa (mp)	Tarla	Parcelă	Nr. topo	Observaţii / Referinţe
1	arabil	NU	1.100	16	59	-	

Lungime Segmente

1) Valorile lungimilor segmentelor sunt obţinute din proiecţie în plan.

Punct început	X / Y	Punct sfârşit	X / Y	Lungime segment (** (m)
1	503.233,731 291.235,72	2	503.427,015 291.356,049	227.679
2	503.427,015 291.356,049	3	503.425,027 291.360,478	4.855
3	503.425,027 291.360,478	4	503.230,083 291.239,116	229.634
4	503.230,083 291.239,116	1	503.233,731 291.235,72	4.984

**** Lungimile segmentelor sunt determinate în planul de proiecţie Stereo 70 şi sunt rotunjite la 1 milimetru.**

Document care conţine date cu caracter personal, protejat de prevederile Regulamentului (UE) nr. 679/2016 şi Legii 190/2018

***** Distanţa dintre puncte este formată din segmente cumulate ce sunt mai mici decât valoarea 1 milimetru.**

Neutilizabil in circuitul civil

DATE DESPRE IMOBILUL NR. 2526

Oficiul de Cadastru şi Publicitate Imobiliară TELEORMAN
Biroul de Cadastru şi Publicitate Imobiliară Alexandria

A. Partea I. Descrierea imobilului

TEREN Extravilan

Adresa: Jud. Teleorman

Nr. Crt	Nr cadastral Nr. topografic	Suprafaţa* (mp)	Observaţii / Referinţe
A1		900	Sector cadastral:28 Teren neimprejmuit;

B. Partea II. Proprietari şi acte

Inscrieri privitoare la dreptul de proprietate şi alte drepturi reale		Referinţe
/		
Act Administrativ nr. 3400065, din 10/07/1993 emis de CJPSDDPAT TELEORMAN (CERTIFICAT DE DECES NR. 166460 DIN DATA DE 20.11.2001 ELIBERAT DE PRIMĂRIA DRĂGĂNEȘTI DE VEDE);		
B1	Intabulare, drept de PROPRIETATE, dobandit prin Reconstituire, cota actuala 1/1	A1
	1) **NEGULESCU P ALEXANDRU**, DECEDAT DEFUNCT:Da	

C. Partea III. SARCINI .

Inscrieri privind dezmembramintele dreptului de proprietate, drepturi reale de garanţie şi sarcini	Referinţe
NU SUNT	

Neutilizabil în circuitul civil

Anexa Nr. 1 La Partea I

Teren

Nr cadastral	Suprafaţa (mp)*	Observaţii / Referinţe
	900	

* Suprafaţa este determinată in planul de proiecţie Stereo 70.

DETALII LINIARE IMOBIL



Date referitoare la teren

Crt	Categorie folosinţă	Intra vilan	Suprafaţa (mp)	Tarla	Parcelă	Nr. topo	Observaţii / Referinţe
1	arabil	NU	900	16	60	-	

Lungime Segmente

1) Valorile lungimilor segmentelor sunt obţinute din proiecţie în plan.

Punct început	X / Y	Punct sfârşit	X / Y	Lungime segment (** (m)
1	503.230,083 291.239,116	2	503.425,027 291.360,478	229.634
2	503.425,027 291.360,478	3	503.423,413 291.364,074	3.942
3	503.423,413 291.364,074	4	503.227,122 291.241,873	231.221
4	503.227,122 291.241,873	1	503.230,083 291.239,116	4.046

**** Lungimile segmentelor sunt determinate în planul de proiecţie Stereo 70 şi sunt rotunjite la 1 milimetru.**

Document care conţine date cu caracter personal, protejat de prevederile Regulamentului (UE) nr. 679/2016 şi Legii 190/2018

***** Distanţa dintre puncte este formată din segmente cumulate ce sunt mai mici decât valoarea 1 milimetru.**

Neutilizabil in circuitul civil

DATE DESPRE IMOBILUL NR. 2527

Oficiul de Cadastru şi Publicitate Imobiliară TELEORMAN
Biroul de Cadastru şi Publicitate Imobiliară Alexandria

A. Partea I. Descrierea imobilului

TEREN Extravilan

Adresa: Jud. Teleorman

Nr. Crt	Nr cadastral Nr. topografic	Suprafaţa* (mp)	Observaţii / Referinţe
A1		900	Sector cadastral:28 Teren neimprejmuit;

B. Partea II. Proprietari şi acte

Inscrieri privitoare la dreptul de proprietate şi alte drepturi reale		Referinţe
/		
Act Administrativ nr. 3400563, din 19/05/1998 emis de CJPSDDPAT TELEORMAN;		
B1	Intabulare, drept de PROPRIETATE, dobandit prin Reconstituire, cota actuala 1/1	A1
	1) **LETCANU TEODORA**	

C. Partea III. SARCINI .

Inscrieri privind dezmembramintele dreptului de proprietate, drepturi reale de garanţie şi sarcini	Referinţe
NU SUNT	

Neutilizabil în circuitul civil

Anexa Nr. 1 La Partea I

Teren

Nr cadastral	Suprafaţa (mp)*	Observaţii / Referinţe
	900	

* Suprafaţa este determinată in planul de proiecţie Stereo 70.

DETALII LINIARE IMOBIL



Date referitoare la teren

Crt	Categorie folosinţă	Intra vilan	Suprafaţa (mp)	Tarla	Parcelă	Nr. topo	Observaţii / Referinţe
1	arabil	NU	900	16	61	-	IDENTIC CU PARCELA 311

Lungime Segmente

1) Valorile lungimilor segmentelor sunt obţinute din proiecţie în plan.

Punct început	X / Y	Punct sfârşit	X / Y	Lungime segment (** (m)
1	503.227,122 291.241,873	2	503.423,413 291.364,074	231.221
2	503.423,413 291.364,074	3	503.421,809 291.367,646	3.916
3	503.421,809 291.367,646	4	503.224,18 291.244,611	232.798
4	503.224,18 291.244,611	1	503.227,122 291.241,873	4.019

**** Lungimile segmentelor sunt determinate în planul de proiecţie Stereo 70 şi sunt rotunjite la 1 milimetru.**

Document care conţine date cu caracter personal, protejat de prevederile Regulamentului (UE) nr. 679/2016 şi Legii 190/2018

***** Distanţa dintre puncte este formată din segmente cumulate ce sunt mai mici decât valoarea 1 milimetru.**

Neutilizabil in circuitul civil

DATE DESPRE IMOBILUL NR. 2528

Oficiul de Cadastru şi Publicitate Imobiliară TELEORMAN
Biroul de Cadastru şi Publicitate Imobiliară Alexandria

A. Partea I. Descrierea imobilului

TEREN Extravilan

Adresa: Jud. Teleorman

Nr. Crt	Nr cadastral Nr. topografic	Suprafaţa* (mp)	Observaţii / Referinţe
A1		2.300	Sector cadastral:28 Teren neimprejmuit;

B. Partea II. Proprietari şi acte

Inscrieri privitoare la dreptul de proprietate şi alte drepturi reale		Referinţe
/		
Act Administrativ nr. 3400072, din 01/01/1991 emis de CJPSDDPAT TELEORMAN;		
B1	Intabulare, drept de PROPRIETATE, dobandit prin Reconstituire, cota actuala 1/1	A1
	1) **PREDA T ZAMFIR**, LIPSĂ CNP	

C. Partea III. SARCINI .

Inscrieri privind dezmembramintele dreptului de proprietate, drepturi reale de garanţie şi sarcini	Referinţe
NU SUNT	

Neutilizabil în circuitul civil

Anexa Nr. 1 La Partea I

Teren

Nr cadastral	Suprafaţa (mp)*	Observaţii / Referinţe
	2.300	

* Suprafaţa este determinată in planul de proiecţie Stereo 70.

DETALII LINIARE IMOBIL



Date referitoare la teren

Crt	Categorie folosinţă	Intra vilan	Suprafaţa (mp)	Tarla	Parcelă	Nr. topo	Observaţii / Referinţe
1	arabil	NU	2.300	16	62	-	

Lungime Segmente
1) Valorile lungimilor segmentelor sunt obţinute din proiecţie în plan.

Punct început	X / Y	Punct sfârşit	X / Y	Lungime segment (** (m)
1	503.224,18 291.244,611	2	503.421,809 291.367,646	232.798
2	503.421,809 291.367,646	3	503.417,76 291.376,665	9.886
3	503.417,76 291.376,665	4	503.216,994 291.251,678	236.493
4	503.216,994 291.251,678	5	503.217,977 291.250,385	1.624
5	503.217,977 291.250,385	1	503.224,18 291.244,611	8.474

Document care conţine date cu caracter personal, protejat de prevederile Regulamentului (UE) nr. 679/2016 şi Legii 190/2018

**** Lungimile segmentelor sunt determinate în planul de proiecţie Stereo 70 şi sunt rotunjite la 1 milimetru.**
***** Distanţa dintre puncte este formată din segmente cumulate ce sunt mai mici decât valoarea 1 milimetru.**

Neutilizabil in circuitul civil

DATE DESPRE IMOBILUL NR. 2529

Oficiul de Cadastru şi Publicitate Imobiliară TELEORMAN
Biroul de Cadastru şi Publicitate Imobiliară Alexandria

A. Partea I. Descrierea imobilului

TEREN Extravilan

Adresa: Jud. Teleorman

Nr. Crt	Nr cadastral Nr. topografic	Suprafaţa* (mp)	Observaţii / Referinţe
A1		2.830	Sector cadastral:28 Teren neimprejmuit;

B. Partea II. Proprietari şi acte

Inscrieri privitoare la dreptul de proprietate şi alte drepturi reale		Referinţe
/		
Hotarare Judecatoreasca nr. 1688, din 22/11/2022 emis de JUDECĂTORIA ROȘIORII DE VEDE JUDETUL TELEORMAN (TITLUL DE PROPRIETATE NR. 3400650 DIN DATA DE 09.10.2003 EMIS DE CJPSDDPAT TELEORMAN);		
B1	Intabulare, drept de PROPRIETATE cu titlu de cumpărare, bun comun, dobandit prin Hotarare Judecatoreasca, cota actuala 1/2	A1
	1) **BĂLAȘA CAMELIA**	
B2	Intabulare, drept de PROPRIETATE cu titlu de cumpărare, bun comun, dobandit prin Hotarare Judecatoreasca, cota actuala 1/2	A1
	1) **BĂLAȘA MARCELA**	

C. Partea III. SARCINI .

Inscrieri privind dezmembramintele dreptului de proprietate, drepturi reale de garanţie şi sarcini	Referinţe
NU SUNT	

Neutilizabil în circuitul civil

Anexa Nr. 1 La Partea I

Teren

Nr cadastral	Suprafaţa (mp)*	Observaţii / Referinţe
	2.830	

* Suprafaţa este determinată in planul de proiecţie Stereo 70.

DETALII LINIARE IMOBIL



Date referitoare la teren

Crt	Categorie folosinţă	Intra vilan	Suprafaţa (mp)	Tarla	Parcelă	Nr. topo	Observaţii / Referinţe
1	arabil	NU	2.830	16	63	-	IDENTIC CU PARCELA 313

Lungime Segmente

1) Valorile lungimilor segmentelor sunt obţinute din proiecţie în plan.

Punct început	X / Y	Punct sfârşit	X / Y	Lungime segment (** (m)
1	503.216,994 291.251,678	2	503.417,76 291.376,665	236.493
2	503.417,76 291.376,665	3	503.412,843 291.387,619	12.007
3	503.412,843 291.387,619	4	503.209,763 291.261,192	239.218
4	503.209,763 291.261,192	1	503.216,994 291.251,678	11.95

**** Lungimile segmentelor sunt determinate în planul de proiecţie Stereo 70 şi sunt rotunjite la 1 milimetru.**

Document care conţine date cu caracter personal, protejat de prevederile Regulamentului (UE) nr. 679/2016 şi Legii 190/2018

***** Distanţa dintre puncte este formată din segmente cumulate ce sunt mai mici decât valoarea 1 milimetru.**

Neutilizabil in circuitul civil

DATE DESPRE IMOBILUL NR. 2530

Oficiul de Cadastru şi Publicitate Imobiliară TELEORMAN
Biroul de Cadastru şi Publicitate Imobiliară Alexandria

A. Partea I. Descrierea imobilului

TEREN Extravilan

Adresa: Jud. Teleorman

Nr. Crt	Nr cadastral Nr. topografic	Suprafaţa* (mp)	Observaţii / Referinţe
A1	20752	1.700	Sector cadastral:28 Teren neimprejmuit;

B. Partea II. Proprietari şi acte

Inscrieri privitoare la dreptul de proprietate şi alte drepturi reale		Referinţe
126986 / 27/10/2021		
Act Notarial nr. Contract de vanzare cumparare aut.nr.1040, din 26/10/2021 emis de Iatan Irina;		
B2	Intabulare, drept de PROPRIETATEcu titlul de drept cumparare,bun comun, dobandit prin Conventie, cota actuala 1/1, cota initiala 1/1	A1
	1) **NEAGU-GOANŢĂ GABRIELA-STELIANA** 2) **NEAGU-GOANTA ŞTEFĂNEL**	

C. Partea III. SARCINI .

Inscrieri privind dezmembramintele dreptului de proprietate, drepturi reale de garanţie şi sarcini	Referinţe
NU SUNT	

Neutilizabil în circuitul civil

Anexa Nr. 1 La Partea I

Teren

Nr cadastral	Suprafaţa (mp)*	Observaţii / Referinţe
20752	1.700	

* Suprafaţa este determinată in planul de proiecţie Stereo 70.

DETALII LINIARE IMOBIL



Date referitoare la teren

Crt	Categorie folosinţă	Intra vilan	Suprafaţa (mp)	Tarla	Parcelă	Nr. topo	Observaţii / Referinţe
1	arabil	NU	1.700	16	64	-	

Lungime Segmente
1) Valorile lungimilor segmentelor sunt obţinute din proiecţie în plan.

Punct început	X / Y	Punct sfârşit	X / Y	Lungime segment (** (m)
1	503.209,763 291.261,192	2	503.412,843 291.387,619	239.218
2	503.412,843 291.387,619	3	503.410,015 291.393,919	6.906
3	503.410,015 291.393,919	4	503.409,979 291.394,179	0.262
4	503.409,979 291.394,179	5	503.205,459 291.266,855	240.915
5	503.205,459 291.266,855	1	503.209,763 291.261,192	7.113

Document care conţine date cu caracter personal, protejat de prevederile Regulamentului (UE) nr. 679/2016 şi Legii 190/2018

**** Lungimile segmentelor sunt determinate în planul de proiecţie Stereo 70 şi sunt rotunjite la 1 milimetru.**
***** Distanţa dintre puncte este formată din segmente cumulate ce sunt mai mici decât valoarea 1 milimetru.**

Neutilizabil in circuitul civil

DATE DESPRE IMOBILUL NR. 2531

Oficiul de Cadastru şi Publicitate Imobiliară TELEORMAN
Biroul de Cadastru şi Publicitate Imobiliară Alexandria

A. Partea I. Descrierea imobilului

TEREN Extravilan

Adresa: Jud. Teleorman

Nr. Crt	Nr cadastral Nr. topografic	Suprafaţa* (mp)	Observaţii / Referinţe
A1		1.400	Sector cadastral:28 Teren neimprejmuit;

B. Partea II. Proprietari şi acte

Inscrieri privitoare la dreptul de proprietate şi alte drepturi reale		Referinţe
/		
Act Notarial nr. 401, din 21/11/2006 emis de BNP MORCOV TAMARA (TITLUL DE PROPRIETATE NR. 3400629 DIN DATA DE 25.11.2002 EMIS DE CJPSDDPAT TELEORMAN);		
B1	Intabulare, drept de PROPRIETATE cu titlu de moștenire, bun propriu, dobandit prin Succesiune, cota actuala 1/1	A1
	1) **TABACEA VICTOR**	

C. Partea III. SARCINI .

Inscrieri privind dezmembramintele dreptului de proprietate, drepturi reale de garanţie şi sarcini	Referinţe
NU SUNT	

Neutilizabil în circuitul civil

Anexa Nr. 1 La Partea I

Teren

Nr cadastral	Suprafaţa (mp)*	Observaţii / Referinţe
	1.400	

* Suprafaţa este determinată in planul de proiecţie Stereo 70.

DETALII LINIARE IMOBIL



Date referitoare la teren

Crt	Categorie folosinţă	Intra vilan	Suprafaţa (mp)	Tarla	Parcelă	Nr. topo	Observaţii / Referinţe
1	arabil	NU	1.400	16	65	-	IDENTIC CU PARCELA 315

Lungime Segmente

1) Valorile lungimilor segmentelor sunt obţinute din proiecţie în plan.

Punct început	X / Y	Punct sfârşit	X / Y	Lungime segment (** (m)
1	503.205,459 291.266,855	2	503.409,979 291.394,179	240.915
2	503.409,979 291.394,179	3	503.409,111 291.400,44	6.321
3	503.409,111 291.400,44	4	503.201,95 291.271,471	244.026
4	503.201,95 291.271,471	1	503.205,459 291.266,855	5.798

**** Lungimile segmentelor sunt determinate în planul de proiecţie Stereo 70 şi sunt rotunjite la 1 milimetru.**

Document care conţine date cu caracter personal, protejat de prevederile Regulamentului (UE) nr. 679/2016 şi Legii 190/2018

***** Distanţa dintre puncte este formată din segmente cumulate ce sunt mai mici decât valoarea 1 milimetru.**

Neutilizabil in circuitul civil

DATE DESPRE IMOBILUL NR. 2532

Oficiul de Cadastru şi Publicitate Imobiliară TELEORMAN
Biroul de Cadastru şi Publicitate Imobiliară Alexandria

A. Partea I. Descrierea imobilului

TEREN Extravilan

Adresa: Jud. Teleorman

Nr. Crt	Nr cadastral Nr. topografic	Suprafaţa* (mp)	Observaţii / Referinţe
A1		3.000	Sector cadastral:28 Teren neimprejmuit;

B. Partea II. Proprietari şi acte

Inscrieri privitoare la dreptul de proprietate şi alte drepturi reale		Referinţe
/		
Act Administrativ nr. 3400016, din 01/01/1991 emis de CJPSDDPAT TELEORMAN;		
B1	Intabulare, drept de PROPRIETATE, dobandit prin Reconstituire, cota actuala 1/1	A1
	1) **GOANŢĂ A ANA**, LIPSĂ CNP	

C. Partea III. SARCINI .

Inscrieri privind dezmembramintele dreptului de proprietate, drepturi reale de garanţie şi sarcini	Referinţe
NU SUNT	

Neutilizabil în circuitul civil

Anexa Nr. 1 La Partea I

Teren

Nr cadastral	Suprafaţa (mp)*	Observaţii / Referinţe
	3.000	

* Suprafaţa este determinată in planul de proiecţie Stereo 70.

DETALII LINIARE IMOBIL



Date referitoare la teren

Crt	Categorie folosinţă	Intra vilan	Suprafaţa (mp)	Tarla	Parcelă	Nr. topo	Observaţii / Referinţe
1	arabil	NU	3.000	16	66	-	

Lungime Segmente
1) Valorile lungimilor segmentelor sunt obţinute din proiecţie în plan.

Punct început	X / Y	Punct sfârşit	X / Y	Lungime segment (** (m)
1	503.201,95 291.271,471	2	503.409,111 291.400,44	244.026
2	503.409,111 291.400,44	3	503.408,642 291.403,823	3.415
3	503.408,642 291.403,823	4	503.406,495 291.413,121	9.543
4	503.406,495 291.413,121	5	503.194,567 291.281,185	249.641
5	503.194,567 291.281,185	1	503.201,95 291.271,471	12.201

Document care conţine date cu caracter personal, protejat de prevederile Regulamentului (UE) nr. 679/2016 şi Legii 190/2018

**** Lungimile segmentelor sunt determinate în planul de proiecţie Stereo 70 şi sunt rotunjite la 1 milimetru.**
***** Distanţa dintre puncte este formată din segmente cumulate ce sunt mai mici decât valoarea 1 milimetru.**

Neutilizabil in circuitul civil

DATE DESPRE IMOBILUL NR. 2533

Oficiul de Cadastru şi Publicitate Imobiliară TELEORMAN
Biroul de Cadastru şi Publicitate Imobiliară Alexandria

A. Partea I. Descrierea imobilului

TEREN Extravilan

Adresa: Jud. Teleorman

Nr. Crt	Nr cadastral Nr. topografic	Suprafaţa* (mp)	Observaţii / Referinţe
A1		3.048	Sector cadastral:28 Teren neimprejmuit;

B. Partea II. Proprietari şi acte

Inscrieri privitoare la dreptul de proprietate şi alte drepturi reale		Referinţe
/		
Act Administrativ nr. 3400653, din 05/11/2003 emis de CJPSDDPAT TELEORMAN;		
B1	Intabulare, drept de PROPRIETATE, dobandit prin Reconstituire, cota actuala 1/1	A1
	1) **RAICU GHEORGHE**, LIPSĂ CNP 2) **RAICU ILIE** 3) **LEONTE ELENA**	

C. Partea III. SARCINI .

Inscrieri privind dezmembramintele dreptului de proprietate, drepturi reale de garanţie şi sarcini	Referinţe
NU SUNT	

Neutilizabil în circuitul civil

Anexa Nr. 1 La Partea I

Teren

Nr cadastral	Suprafaţa (mp)*	Observaţii / Referinţe
	3.048	

* Suprafaţa este determinată in planul de proiecţie Stereo 70.

DETALII LINIARE IMOBIL



Date referitoare la teren

Crt	Categorie folosinţă	Intra vilan	Suprafaţa (mp)	Tarla	Parcelă	Nr. topo	Observaţii / Referinţe
1	arabil	NU	3.048	16	67	-	IDENTIC CU PARCELA 317

Lungime Segmente
1) Valorile lungimilor segmentelor sunt obţinute din proiecţie în plan.

Punct început	X / Y	Punct sfârşit	X / Y	Lungime segment (** (m)
1	503.194,567 291.281,185	2	503.406,495 291.413,121	249.641
2	503.406,495 291.413,121	3	503.404,3 291.422,63	9.759
3	503.404,3 291.422,63	4	503.403,264 291.425,354	2.914
4	503.403,264 291.425,354	5	503.188,051 291.291,373	253.51
5	503.188,051 291.291,373	6	503.189,801 291.287,455	4.291

Document care conţine date cu caracter personal, protejat de prevederile Regulamentului (UE) nr. 679/2016 şi Legii 190/2018

Punct început	X / Y	Punct sfârşit	X / Y	Lungime segment (** (m)
6	503.189,801 291.287,455	1	503.194,567 291.281,185	7.876

** Lungimile segmentelor sunt determinate în planul de proiecţie Stereo 70 şi sunt rotunjite la 1 milimetru.
*** Distanţa dintre puncte este formată din segmente cumulate ce sunt mai mici decât valoarea 1 milimetru.

Neutilizabil in circuitul civil

DATE DESPRE IMOBILUL NR. 2534

Oficiul de Cadastru şi Publicitate Imobiliară TELEORMAN
Biroul de Cadastru şi Publicitate Imobiliară Alexandria

A. Partea I. Descrierea imobilului

TEREN Extravilan

Adresa: Jud. Teleorman

Nr. Crt	Nr cadastral Nr. topografic	Suprafaţa* (mp)	Observaţii / Referinţe
A1		3.000	Sector cadastral:28 Teren neimprejmuit;

B. Partea II. Proprietari şi acte

Inscrieri privitoare la dreptul de proprietate şi alte drepturi reale		Referinţe
/		
Act Administrativ nr. 3400091, din 01/01/1991 emis de CJPSDDPAT TELEORMAN (CERTIFICAT DE DECES NR. 801659 DIN DATA DE 05.01.2015 ELIBERAT DE PRIMĂRIA DRĂGĂNEȘTI DE VEDE);		
B1	Intabulare, drept de PROPRIETATE, dobandit prin Reconstituire, cota actuala 1/1	A1
	1) **CALOTA A ILEANA**, DECEDATĂ DEFUNCT:Da 2) **DOBRIN A NICOLAE**, LIPSĂ CNP	

C. Partea III. SARCINI .

Inscrieri privind dezmembramintele dreptului de proprietate, drepturi reale de garanţie şi sarcini	Referinţe
NU SUNT	

Neutilizabil în circuitul civil

Anexa Nr. 1 La Partea I

Teren

Nr cadastral	Suprafaţa (mp)*	Observaţii / Referinţe
	3.000	

* Suprafaţa este determinată in planul de proiecţie Stereo 70.

DETALII LINIARE IMOBIL



Date referitoare la teren

Crt	Categorie folosinţă	Intra vilan	Suprafaţa (mp)	Tarla	Parcelă	Nr. topo	Observaţii / Referinţe
1	arabil	NU	3.000	16	68	-	

Lungime Segmente

1) Valorile lungimilor segmentelor sunt obţinute din proiecţie în plan.

Punct început	X / Y	Punct sfârşit	X / Y	Lungime segment (** (m)
1	503.188,051 291.291,373	2	503.403,264 291.425,354	253.51
2	503.403,264 291.425,354	3	503.398,981 291.436,609	12.042
3	503.398,981 291.436,609	4	503.183,187 291.302,266	254.195
4	503.183,187 291.302,266	1	503.188,051 291.291,373	11.93

**** Lungimile segmentelor sunt determinate în planul de proiecţie Stereo 70 şi sunt rotunjite la 1 milimetru.**

Document care conţine date cu caracter personal, protejat de prevederile Regulamentului (UE) nr. 679/2016 şi Legii 190/2018

***** Distanţa dintre puncte este formată din segmente cumulate ce sunt mai mici decât valoarea 1 milimetru.**

Neutilizabil in circuitul civil

DATE DESPRE IMOBILUL NR. 2535

Oficiul de Cadastru şi Publicitate Imobiliară TELEORMAN
Biroul de Cadastru şi Publicitate Imobiliară Alexandria

A. Partea I. Descrierea imobilului

TEREN Extravilan

Adresa: Jud. Teleorman

Nr. Crt	Nr cadastral Nr. topografic	Suprafaţa* (mp)	Observaţii / Referinţe
A1		800	Sector cadastral:28 Teren neimprejmuit;

B. Partea II. Proprietari şi acte

Inscrieri privitoare la dreptul de proprietate şi alte drepturi reale		Referinţe
/		
Act Notarial nr. 135, din 31/07/2009 emis de BNP TAMARA MORCOV (TITLUL DE PROPRIETATE NR. 3400066 DIN DATA DE 08.07.1993 EMIS DE CJPSDDPAT TELEORMAN);		
B1	Intabulare, drept de PROPRIETATE cu titlu de moștenire, bun propriu, dobandit prin Succesiune, cota actuala 1/1	A1
	1) **PANAIT ANGELA**	

C. Partea III. SARCINI .

Inscrieri privind dezmembramintele dreptului de proprietate, drepturi reale de garanţie şi sarcini	Referinţe
NU SUNT	

Neutilizabil la circuitul civil

Anexa Nr. 1 La Partea I

Teren

Nr cadastral	Suprafaţa (mp)*	Observaţii / Referinţe
	800	

* Suprafaţa este determinată in planul de proiecţie Stereo 70.

DETALII LINIARE IMOBIL

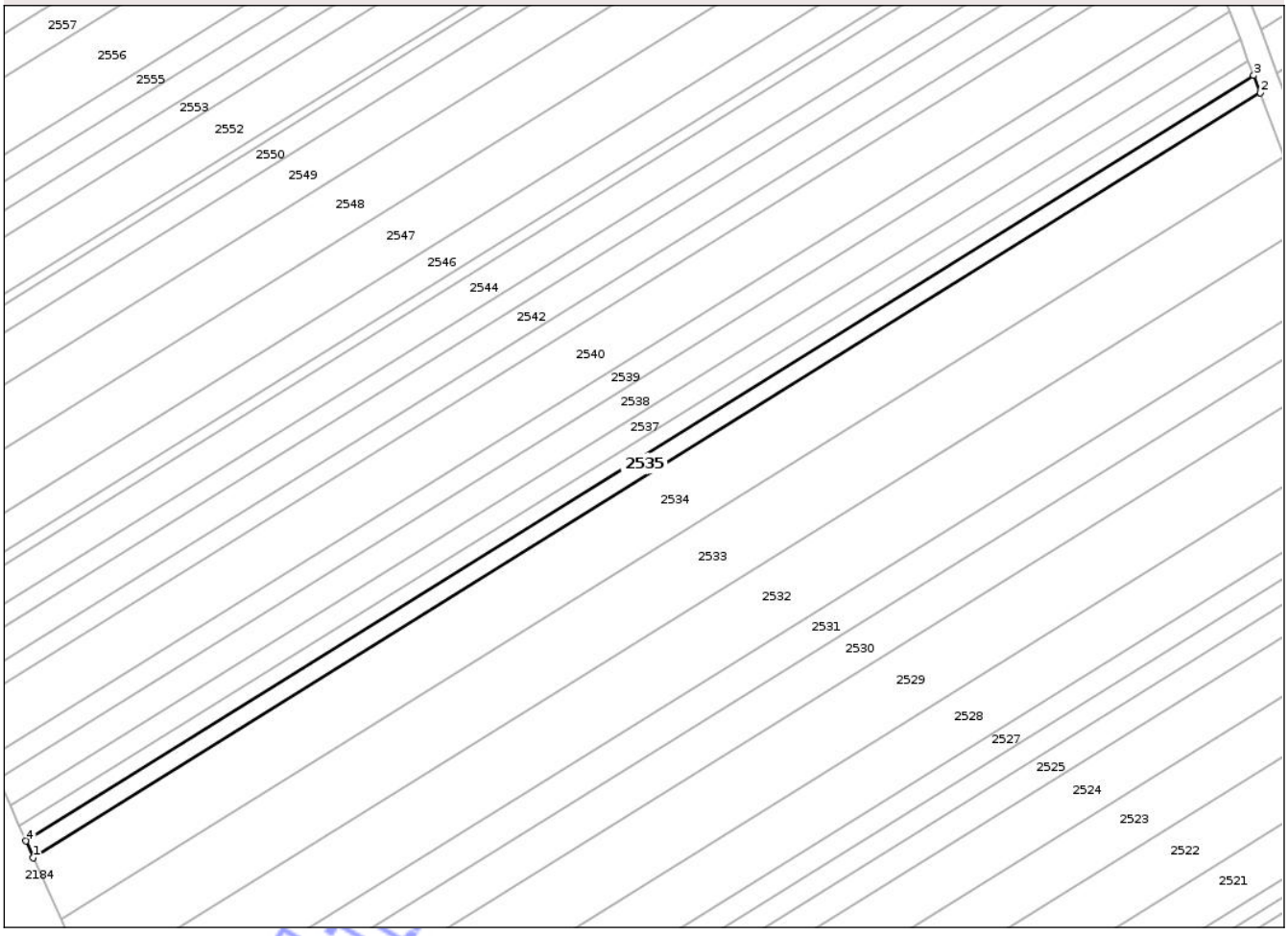

Date referitoare la teren

Crt	Categorie folosinţă	Intra vilan	Suprafaţa (mp)	Tarla	Parcelă	Nr. topo	Observaţii / Referinţe
1	arabil	NU	800	16	69	-	

Lungime Segmente

1) Valorile lungimilor segmentelor sunt obţinute din proiecţie în plan.

Punct început	X / Y	Punct sfârşit	X / Y	Lungime segment (** (m)
1	503.183,187 291.302,266	2	503.398,981 291.436,609	254.195
2	503.398,981 291.436,609	3	503.397,841 291.439,605	3.206
3	503.397,841 291.439,605	4	503.181,892 291.305,166	254.377
4	503.181,892 291.305,166	1	503.183,187 291.302,266	3.176

**** Lungimile segmentelor sunt determinate în planul de proiecţie Stereo 70 şi sunt rotunjite la 1 milimetru.**

Document care conţine date cu caracter personal, protejat de prevederile Regulamentului (UE) nr. 679/2016 şi Legii 190/2018

***** Distanţa dintre puncte este formată din segmente cumulate ce sunt mai mici decât valoarea 1 milimetru.**

Neutilizabil in circuitul civil

DATE DESPRE IMOBILUL NR. 2536

Oficiul de Cadastru şi Publicitate Imobiliară TELEORMAN
Biroul de Cadastru şi Publicitate Imobiliară Alexandria

A. Partea I. Descrierea imobilului

TEREN Extravilan

Adresa: Jud. Teleorman

Nr. Crt	Nr cadastral Nr. topografic	Suprafaţa* (mp)	Observaţii / Referinţe
A1	20923	700	Sector cadastral:28 Teren neimprejmuit;

B. Partea II. Proprietari şi acte

Inscrieri privitoare la dreptul de proprietate şi alte drepturi reale		Referinţe
73557 / 31/08/2023		
Act Notarial nr. Certificat de mostenitor nr.86, din 25/05/2023 emis de BIN MORCOV TAMARA (CERTIFICAT MOSTENITOR ; act administrativ nr Titlu de Proprietate nr.3400365 din 19.07.1995, emis de CJSDPAT TELEORMAN);		
B1	Intabulare, drept de PROPRIETATEcu titlul de drept mostenire,bun propriu, dobandit prin Succesiune, cota actuala 1/2, cota initiala 1/2	A1
	1) **TĂNASE RADA**	
B2	Intabulare, drept de PROPRIETATEcu titlul de drept mostenire,bun propriu, dobandit prin Succesiune, cota actuala 1/2, cota initiala 1/2	A1
	1) **ŢUCĂ FLOAREA**	

C. Partea III. SARCINI .

Inscrieri privind dezmembramintele dreptului de proprietate, drepturi reale de garanţie şi sarcini	Referinţe
NU SUNT	

Neutilizabil în circuitul civil

Anexa Nr. 1 La Partea I

Teren

Nr cadastral	Suprafaţa (mp)*	Observaţii / Referinţe
20923	700	

* Suprafaţa este determinată in planul de proiecţie Stereo 70.

DETALII LINIARE IMOBIL

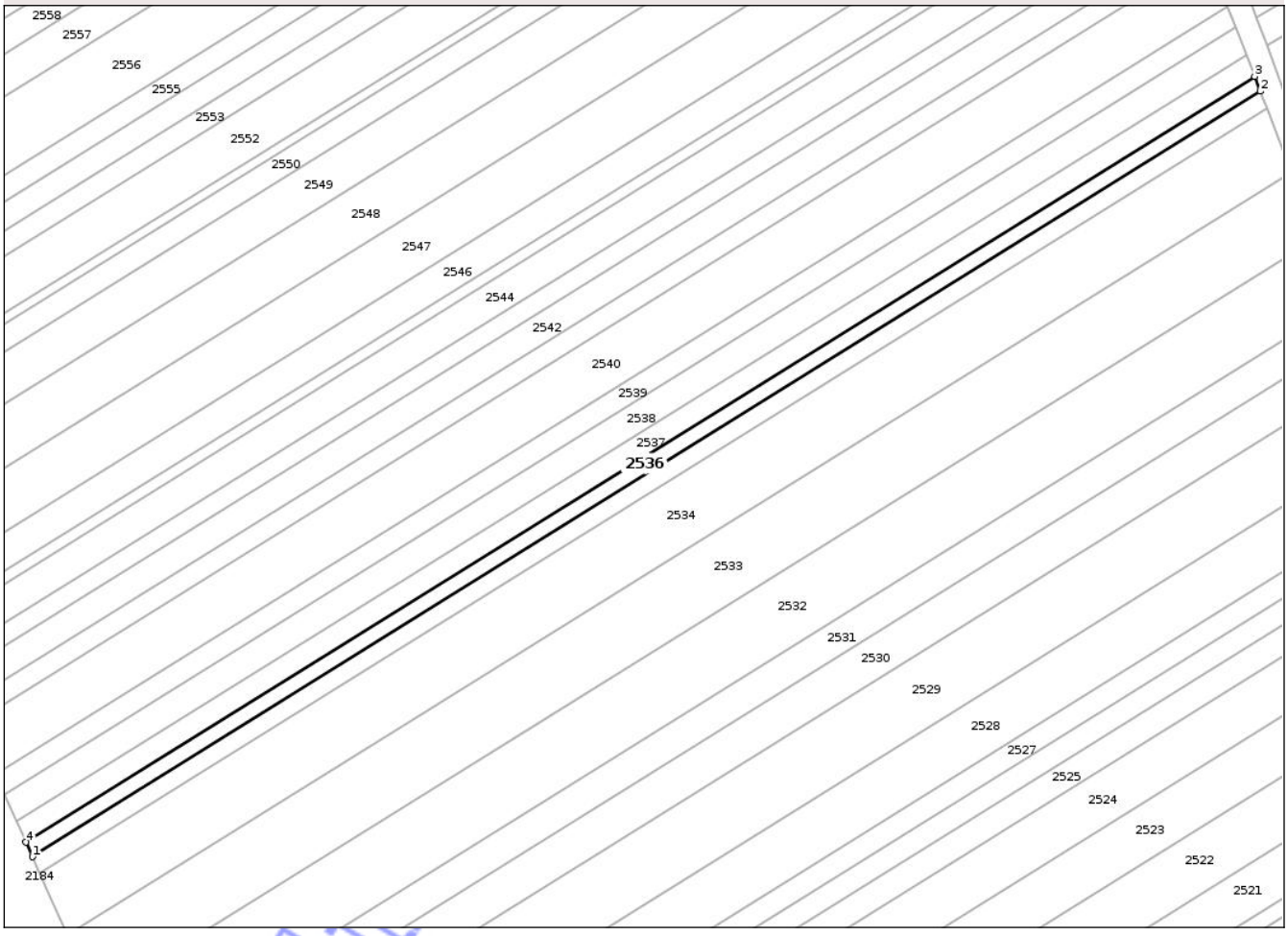

Date referitoare la teren

Crt	Categorie folosinţă	Intra vilan	Suprafaţa (mp)	Tarla	Parcelă	Nr. topo	Observaţii / Referinţe
1	arabil	NU	700	16	70	-	

Lungime Segmente

1) Valorile lungimilor segmentelor sunt obţinute din proiecţie în plan.

Punct început	X / Y	Punct sfârşit	X / Y	Lungime segment (** (m)
1	503.181,892 291.305,166	2	503.397,841 291.439,605	254.377
2	503.397,841 291.439,605	3	503.396,844 291.442,225	2.803
3	503.396,844 291.442,225	4	503.180,76 291.307,702	254.536
4	503.180,76 291.307,702	1	503.181,892 291.305,166	2.777

**** Lungimile segmentelor sunt determinate în planul de proiecţie Stereo 70 şi sunt rotunjite la 1 milimetru.**

Document care conţine date cu caracter personal, protejat de prevederile Regulamentului (UE) nr. 679/2016 şi Legii 190/2018

***** Distanţa dintre puncte este formată din segmente cumulate ce sunt mai mici decât valoarea 1 milimetru.**

Neutilizabil in circuitul civil

DATE DESPRE IMOBILUL NR. 2537

Oficiul de Cadastru şi Publicitate Imobiliară TELEORMAN
Biroul de Cadastru şi Publicitate Imobiliară Alexandria

A. Partea I. Descrierea imobilului

TEREN Extravilan

Adresa: Jud. Teleorman

Nr. Crt	Nr cadastral Nr. topografic	Suprafaţa* (mp)	Observaţii / Referinţe
A1		1.000	Sector cadastral:28 Teren neimprejmuit;

B. Partea II. Proprietari şi acte

Inscrieri privitoare la dreptul de proprietate şi alte drepturi reale		Referinţe
/		
Act Administrativ nr. 3400168, din 01/01/1991 emis de CJPSDDPAT TELEORMAN (CERTIFICAT DE DECES NR. 269225 DIN DATA DE 13.03.2010 ELIBERAT DE PRIMĂRIA DRĂGĂNEȘTI DE VEDE);		
B1	Intabulare, drept de PROPRIETATE, dobandit prin Reconstituire, cota actuala 1/1	A1
	1) **CHIRCA FLOAREA**, DECEDATĂ DEFUNCT:Da	

C. Partea III. SARCINI .

Inscrieri privind dezmembramintele dreptului de proprietate, drepturi reale de garanţie şi sarcini	Referinţe
NU SUNT	

Neutilizabil în circuitul civil

Anexa Nr. 1 La Partea I

Teren

Nr cadastral	Suprafaţa (mp)*	Observaţii / Referinţe
	1.000	

* Suprafaţa este determinată in planul de proiecţie Stereo 70.

DETALII LINIARE IMOBIL



Date referitoare la teren

Crt	Categorie folosinţă	Intra vilan	Suprafaţa (mp)	Tarla	Parcelă	Nr. topo	Observaţii / Referinţe
1	arabil	NU	1.000	16	71	-	

Lungime Segmente

1) Valorile lungimilor segmentelor sunt obţinute din proiecţie în plan.

Punct început	X / Y	Punct sfârşit	X / Y	Lungime segment (** (m)
1	503.180,76 291.307,702	2	503.396,844 291.442,225	254.536
2	503.396,844 291.442,225	3	503.395,42 291.445,964	4.001
3	503.395,42 291.445,964	4	503.179,144 291.311,321	254.763
4	503.179,144 291.311,321	1	503.180,76 291.307,702	3.963

**** Lungimile segmentelor sunt determinate în planul de proiecţie Stereo 70 şi sunt rotunjite la 1 milimetru.**

Document care conţine date cu caracter personal, protejat de prevederile Regulamentului (UE) nr. 679/2016 şi Legii 190/2018

***** Distanţa dintre puncte este formată din segmente cumulate ce sunt mai mici decât valoarea 1 milimetru.**

Neutilizabil in circuitul civil

DATE DESPRE IMOBILUL NR. 2542

Oficiul de Cadastru şi Publicitate Imobiliară TELEORMAN
Biroul de Cadastru şi Publicitate Imobiliară Alexandria

A. Partea I. Descrierea imobilului

TEREN Extravilan

Adresa: Jud. Teleorman

Nr. Crt	Nr cadastral Nr. topografic	Suprafaţa* (mp)	Observaţii / Referinţe
A1		1.300	Sector cadastral:28 Teren neimprejmuit;

B. Partea II. Proprietari şi acte

Inscrieri privitoare la dreptul de proprietate şi alte drepturi reale		Referinţe
/		
Act Administrativ nr. 3400023, din 01/01/1991 emis de CJPSDDPAT TELEORMAN (CERTIFICAT DE DECES NR. 010321 DIN DATA DE 22.10.2004 ELIBERAT DE PRIMĂRIA DRĂGĂNEȘTI DE VEDE);		
B1	Intabulare, drept de PROPRIETATE, dobandit prin Reconstituire, cota actuala 1/1	A1
	1) **TABACEA I CONSTANTIN**, DECEDAT DEFUNCT:Da	

C. Partea III. SARCINI .

Inscrieri privind dezmembramintele dreptului de proprietate, drepturi reale de garanţie şi sarcini	Referinţe
NU SUNT	

Neutilizabil în circuitul civil

Anexa Nr. 1 La Partea I

Teren

Nr cadastral	Suprafaţa (mp)*	Observaţii / Referinţe
	1.300	

* Suprafaţa este determinată in planul de proiecţie Stereo 70.

DETALII LINIARE IMOBIL



Date referitoare la teren

Crt	Categorie folosinţă	Intra vilan	Suprafaţa (mp)	Tarla	Parcelă	Nr. topo	Observaţii / Referinţe
1	arabil	NU	1.300	16	76	-	

Lungime Segmente

1) Valorile lungimilor segmentelor sunt obţinute din proiecţie în plan.

Punct început	X / Y	Punct sfârşit	X / Y	Lungime segment (** (m)
1	503.169,301 291.331,498	2	503.386,389 291.466,647	255.719
2	503.386,389 291.466,647	3	503.384,06 291.471,179	5.095
3	503.384,06 291.471,179	4	503.166,538 291.335,76	256.231
4	503.166,538 291.335,76	1	503.169,301 291.331,498	5.079

**** Lungimile segmentelor sunt determinate în planul de proiecţie Stereo 70 şi sunt rotunjite la 1 milimetru.**

Document care conţine date cu caracter personal, protejat de prevederile Regulamentului (UE) nr. 679/2016 şi Legii 190/2018

***** Distanţa dintre puncte este formată din segmente cumulate ce sunt mai mici decât valoarea 1 milimetru.**

Neutilizabil in circuitul civil

DATE DESPRE IMOBILUL NR. 2543

Oficiul de Cadastru şi Publicitate Imobiliară TELEORMAN
Biroul de Cadastru şi Publicitate Imobiliară Alexandria

A. Partea I. Descrierea imobilului

TEREN Extravilan

Adresa: Jud. Teleorman

Nr. Crt	Nr cadastral Nr. topografic	Suprafaţa* (mp)	Observaţii / Referinţe
A1		864	Sector cadastral:28 Teren neimprejmuit;

B. Partea II. Proprietari şi acte

Inscrieri privitoare la dreptul de proprietate şi alte drepturi reale		Referinţe
/		
Act Notarial nr. 117, din 04/07/2014 emis de BNP BARBU MARIA (TITLUL DE PROPRIETATE NR. 3410272 DIN DATA DE 03.08.2010 EMIS DE CJPSDDPAT TELEORMAN);		
B1	Intabulare, drept de PROPRIETATE cu titlu de moştenire, bun propriu, dobandit prin Succesiune, cota actuala 1/1	A1
	1) **DRAGU CONSTANTIN**	

C. Partea III. SARCINI .

Inscrieri privind dezmembramintele dreptului de proprietate, drepturi reale de garanţie şi sarcini	Referinţe
NU SUNT	

Neutilizabil în circuitul civil

Anexa Nr. 1 La Partea I

Teren

Nr cadastral	Suprafaţa (mp)*	Observaţii / Referinţe
	864	

* Suprafaţa este determinată in planul de proiecţie Stereo 70.

DETALII LINIARE IMOBIL



Date referitoare la teren

Crt	Categorie folosinţă	Intra vilan	Suprafaţa (mp)	Tarla	Parcelă	Nr. topo	Observaţii / Referinţe
1	arabil	NU	864	16	77	-	IDENTIC CU PARCELA 325

Lungime Segmente

1) Valorile lungimilor segmentelor sunt obţinute din proiecţie în plan.

Punct început	X / Y	Punct sfârşit	X / Y	Lungime segment (** (m)
1	503.166,538 291.335,76	2	503.384,06 291.471,179	256.231
2	503.384,06 291.471,179	3	503.382,515 291.474,186	3.381
3	503.382,515 291.474,186	4	503.164,705 291.338,588	256.57
4	503.164,705 291.338,588	1	503.166,538 291.335,76	3.37

**** Lungimile segmentelor sunt determinate în planul de proiecţie Stereo 70 şi sunt rotunjite la 1 milimetru.**

Document care conţine date cu caracter personal, protejat de prevederile Regulamentului (UE) nr. 679/2016 şi Legii 190/2018

***** Distanţa dintre puncte este formată din segmente cumulate ce sunt mai mici decât valoarea 1 milimetru.**

Neutilizabil in circuitul civil

DATE DESPRE IMOBILUL NR. 2544

Oficiul de Cadastru şi Publicitate Imobiliară TELEORMAN
Biroul de Cadastru şi Publicitate Imobiliară Alexandria

A. Partea I. Descrierea imobilului

TEREN Extravilan

Adresa: Jud. Teleorman

Nr. Crt	Nr cadastral Nr. topografic	Suprafaţa* (mp)	Observaţii / Referinţe
A1	20657	1.500	Sector cadastral:28 Teren neimprejmuit;

B. Partea II. Proprietari şi acte

Inscrieri privitoare la dreptul de proprietate şi alte drepturi reale		Referinţe
67336 / 24/10/2019		
Act Administrativ nr. Certificat de casatorie seria CB nr. 995941, din 09/10/2004 emis de PRIMARIA MUNICIPIULUI ROSIORII DE VEDE;		
B2	Se noteaza calitatea de bun comun asupra imobilului inscris in prerzenta carte funciara.	A1
Act Notarial nr. Contract de vanzare aut. nr. 2499, din 24/10/2019 emis de BIN DRAGHICI NICOLETA;		
B3	Intabulare, drept de PROPRIETATEcu titlu de cumparare, bun comun, dobandit prin Conventie, cota actuala 1/1, cota initiala 1/1	A1
	1) **COJOCARU CĂTĂLIN CONSTANTIN** 2) **COJOCARU LUCICA**	

C. Partea III. SARCINI .

Inscrieri privind dezmembramintele dreptului de proprietate, drepturi reale de garanţie şi sarcini	Referinţe
NU SUNT	

Neutilizabil în circuitul civil

Anexa Nr. 1 La Partea I

Teren

Nr cadastral	Suprafaţa (mp)*	Observaţii / Referinţe
20657	1.500	

* Suprafaţa este determinată in planul de proiecţie Stereo 70.

DETALII LINIARE IMOBIL



Date referitoare la teren

Crt	Categorie folosinţă	Intra vilan	Suprafaţa (mp)	Tarla	Parcelă	Nr. topo	Observaţii / Referinţe
1	arabil	NU	1.500	16	78	-	

Lungime Segmente

1) Valorile lungimilor segmentelor sunt obţinute din proiecţie în plan.

Punct început	X / Y	Punct sfârşit	X / Y	Lungime segment (** (m)
1	503.164,705 291.338,588	2	503.382,515 291.474,186	256.57
2	503.382,515 291.474,186	3	503.379,837 291.479,396	5.858
3	503.379,837 291.479,396	4	503.161,204 291.343,285	257.539
4	503.161,204 291.343,285	5	503.162,929 291.341,328	2.609
5	503.162,929 291.341,328	1	503.164,705 291.338,588	3.265

Document care conţine date cu caracter personal, protejat de prevederile Regulamentului (UE) nr. 679/2016 şi Legii 190/2018

**** Lungimile segmentelor sunt determinate în planul de proiecţie Stereo 70 şi sunt rotunjite la 1 milimetru.**
***** Distanţa dintre puncte este formată din segmente cumulate ce sunt mai mici decât valoarea 1 milimetru.**

Neutilizabil in circuitul civil

DATE DESPRE IMOBILUL NR. 2545

Oficiul de Cadastru şi Publicitate Imobiliară TELEORMAN
Biroul de Cadastru şi Publicitate Imobiliară Alexandria

A. Partea I. Descrierea imobilului

TEREN Extravilan

Adresa: Jud. Teleorman

Nr. Crt	Nr cadastral Nr. topografic	Suprafaţa* (mp)	Observaţii / Referinţe
A1		500	Sector cadastral:28 Teren neimprejmuit;

B. Partea II. Proprietari şi acte

Inscrieri privitoare la dreptul de proprietate şi alte drepturi reale		Referinţe
/		
Act Administrativ nr. 3400064, din 01/01/1991 emis de CJPSDDPAT TELEORMAN;		
B1	Intabulare, drept de PROPRIETATE, dobandit prin Reconstituire, cota actuala 1/1	A1
	1) **GEAC D ALEXANDRU**, LIPSĂ CNP	

C. Partea III. SARCINI .

Inscrieri privind dezmembramintele dreptului de proprietate, drepturi reale de garanţie şi sarcini	Referinţe
NU SUNT	

Neutilizabil în circuitul civil

Anexa Nr. 1 La Partea I

Teren

Nr cadastral	Suprafaţa (mp)*	Observaţii / Referinţe
	500	

* Suprafaţa este determinată in planul de proiecţie Stereo 70.

DETALII LINIARE IMOBIL



Date referitoare la teren

Crt	Categorie folosinţă	Intra vilan	Suprafaţa (mp)	Tarla	Parcelă	Nr. topo	Observaţii / Referinţe
1	arabil	NU	500	16	79	-	

Lungime Segmente

1) Valorile lungimilor segmentelor sunt obţinute din proiecţie în plan.

Punct început	X / Y	Punct sfârşit	X / Y	Lungime segment (** (m)
1	503.161,204 291.343,285	2	503.379,837 291.479,396	257.539
2	503.379,837 291.479,396	3	503.378,948 291.481,127	1.946
3	503.378,948 291.481,127	4	503.159,904 291.344,761	258.023
4	503.159,904 291.344,761	1	503.161,204 291.343,285	1.967

**** Lungimile segmentelor sunt determinate în planul de proiecţie Stereo 70 şi sunt rotunjite la 1 milimetru.**

Document care conţine date cu caracter personal, protejat de prevederile Regulamentului (UE) nr. 679/2016 şi Legii 190/2018

***** Distanţa dintre puncte este formată din segmente cumulate ce sunt mai mici decât valoarea 1 milimetru.**

Neutilizabil in circuitul civil

DATE DESPRE IMOBILUL NR. 2546

Oficiul de Cadastru şi Publicitate Imobiliară TELEORMAN
Biroul de Cadastru şi Publicitate Imobiliară Alexandria

A. Partea I. Descrierea imobilului

TEREN Extravilan

Adresa: Jud. Teleorman

Nr. Crt	Nr cadastral Nr. topografic	Suprafaţa* (mp)	Observaţii / Referinţe
A1		1.500	Sector cadastral:28 Teren neimprejmuit;

B. Partea II. Proprietari şi acte

Inscrieri privitoare la dreptul de proprietate şi alte drepturi reale		Referinţe
/		
Act Notarial nr. 55, din 14/03/2022 emis de SPN BARBU MARIA ŞI BARBU MIRCEA RĂZVAN;		
B1	Intabulare, drept de PROPRIETATE cu titlu de moștenire, bun propriu, dobandit prin Succesiune, cota actuala 1/1	A1
	1) **DRAGOMIR MARIAN**	

C. Partea III. SARCINI .

Inscrieri privind dezmembramintele dreptului de proprietate, drepturi reale de garanţie şi sarcini	Referinţe
NU SUNT	

Neutilizabil în circuitul civil

Anexa Nr. 1 La Partea I

Teren

Nr cadastral	Suprafaţa (mp)*	Observaţii / Referinţe
	1.500	

* Suprafaţa este determinată in planul de proiecţie Stereo 70.

DETALII LINIARE IMOBIL



Date referitoare la teren

Crt	Categorie folosinţă	Intra vilan	Suprafaţa (mp)	Tarla	Parcelă	Nr. topo	Observaţii / Referinţe
1	arabil	NU	1.500	16	80	-	

Lungime Segmente

1) Valorile lungimilor segmentelor sunt obţinute din proiecţie în plan.

Punct început	X / Y	Punct sfârşit	X / Y	Lungime segment (** (m)
1	503.159,904 291.344,761	2	503.378,948 291.481,127	258.023
2	503.378,948 291.481,127	3	503.376,289 291.486,3	5.816
3	503.376,289 291.486,3	4	503.156,018 291.349,17	259.469
4	503.156,018 291.349,17	1	503.159,904 291.344,761	5.877

**** Lungimile segmentelor sunt determinate în planul de proiecţie Stereo 70 şi sunt rotunjite la 1 milimetru.**

Document care conţine date cu caracter personal, protejat de prevederile Regulamentului (UE) nr. 679/2016 şi Legii 190/2018

***** Distanţa dintre puncte este formată din segmente cumulate ce sunt mai mici decât valoarea 1 milimetru.**

Neutilizabil in circuitul civil

DATE DESPRE IMOBILUL NR. 2547

Oficiul de Cadastru şi Publicitate Imobiliară TELEORMAN
Biroul de Cadastru şi Publicitate Imobiliară Alexandria

A. Partea I. Descrierea imobilului

TEREN Extravilan

Adresa: Jud. Teleorman

Nr. Crt	Nr cadastral Nr. topografic	Suprafaţa* (mp)	Observaţii / Referinţe
A1		2.500	Sector cadastral:28 Teren neimprejmuit;

B. Partea II. Proprietari şi acte

Inscrieri privitoare la dreptul de proprietate şi alte drepturi reale		Referinţe
/		
Act Administrativ nr. 3400463, din 10/06/1996 emis de CJPSDDPAT TELEORMAN (CERTIFICAT DE DECES NR. 428182 DIN DATA DE 21.01.2011 ELIBERAT DE PRIMĂRIA DRĂGĂNEȘTI DE VEDE);		
B1	Intabulare, drept de PROPRIETATE, dobandit prin Reconstituire, cota actuala 1/1	A1
	1) **BARBU I IOANA**, LIPSĂ CNP 2) **LETCANU GHE MARIA**, LIPSĂ CNP 3) **BARBU CONSTANTIN**, LIPSĂ CNP 4) **BARBU ION**, LIPSĂ CNP 5) **STANCIU ECATERINA**, LIPSĂ CNP 6) **TOADER TEODORA**, DECEDATĂ, LIPSĂ CNP DEFUNCT:Da 7) **ANGHELUȘ ZAMFIRA**, LIPSĂ CNP	

C. Partea III. SARCINI .

Inscrieri privind dezmembramintele dreptului de proprietate, drepturi reale de garanţie şi sarcini	Referinţe
NU SUNT	

Neutilizabil în circuitul civil

Anexa Nr. 1 La Partea I

Teren

Nr cadastral	Suprafaţa (mp)*	Observaţii / Referinţe
	2.500	

* Suprafaţa este determinată in planul de proiecţie Stereo 70.

DETALII LINIARE IMOBIL



Date referitoare la teren

Crt	Categorie folosinţă	Intra vilan	Suprafaţa (mp)	Tarla	Parcelă	Nr. topo	Observaţii / Referinţe
1	arabil	NU	2.500	16	81	-	

Lungime Segmente
1) Valorile lungimilor segmentelor sunt obţinute din proiecţie în plan.

Punct început	X / Y	Punct sfârşit	X / Y	Lungime segment (** (m)
1	503.156,018 291.349,17	2	503.376,289 291.486,3	259.469
2	503.376,289 291.486,3	3	503.371,888 291.494,864	9.629
3	503.371,888 291.494,864	4	503.150,156 291.356,824	261.19
4	503.150,156 291.356,824	5	503.151,961 291.353,774	3.544
5	503.151,961 291.353,774	1	503.156,018 291.349,17	6.136

Document care conţine date cu caracter personal, protejat de prevederile Regulamentului (UE) nr. 679/2016 şi Legii 190/2018

**** Lungimile segmentelor sunt determinate în planul de proiecţie Stereo 70 şi sunt rotunjite la 1 milimetru.**
***** Distanţa dintre puncte este formată din segmente cumulate ce sunt mai mici decât valoarea 1 milimetru.**

Neutilizabil in circuitul civil

DATE DESPRE IMOBILUL NR. 2548

Oficiul de Cadastru şi Publicitate Imobiliară TELEORMAN
Biroul de Cadastru şi Publicitate Imobiliară Alexandria

A. Partea I. Descrierea imobilului

TEREN Extravilan

Adresa: Jud. Teleorman

Nr. Crt	Nr cadastral Nr. topografic	Suprafaţa* (mp)	Observaţii / Referinţe
A1		2.500	Sector cadastral:28 Teren neimprejmuit;

B. Partea II. Proprietari şi acte

Inscrieri privitoare la dreptul de proprietate şi alte drepturi reale		Referinţe
/		
Act Administrativ nr. 991, din 16/09/1991 emis de PRIMĂRIA COMUNEI DRĂGĂNEȘTI DE VEDE (HOTĂRÂREA NR.361 DIN DATA DE 28.08.1991 EMISĂ DE PREFECTURA JUDEȚULUI TELEORMAN);		
B1	Inscrierea provizorie, drept de PROPRIETATE, dobandit prin Lege, cota actuala 1/1	A1
	1) **DORILĂ I TRAIAN**, LIPSĂ CNP 2) **TUDORANU SILVIA**, LIPSĂ CNP	

C. Partea III. SARCINI .

Inscrieri privind dezmembramintele dreptului de proprietate, drepturi reale de garanţie şi sarcini	Referinţe
NU SUNT	

Neutilizabil în circuitul civil

Anexa Nr. 1 La Partea I

Teren

Nr cadastral	Suprafaţa (mp)*	Observaţii / Referinţe
	2.500	

* Suprafaţa este determinată in planul de proiecţie Stereo 70.

DETALII LINIARE IMOBIL



Date referitoare la teren

Crt	Categorie folosinţă	Intra vilan	Suprafaţa (mp)	Tarla	Parcelă	Nr. topo	Observaţii / Referinţe
1	arabil	NU	2.500	16	82	-	IDENTIC CU PARCELA 329

Lungime Segmente
1) Valorile lungimilor segmentelor sunt obţinute din proiecţie în plan.

Punct început	X / Y	Punct sfârşit	X / Y	Lungime segment (** (m)
1	503.150,156 291.356,824	2	503.371,888 291.494,864	261.19
2	503.371,888 291.494,864	3	503.370,826 291.496,929	2.322
3	503.370,826 291.496,929	4	503.366,652 291.502,883	7.271
4	503.366,652 291.502,883	5	503.145,279 291.365,067	260.767
5	503.145,279 291.365,067	1	503.150,156 291.356,824	9.578

Document care conţine date cu caracter personal, protejat de prevederile Regulamentului (UE) nr. 679/2016 şi Legii 190/2018

**** Lungimile segmentelor sunt determinate în planul de proiecţie Stereo 70 şi sunt rotunjite la 1 milimetru.**
***** Distanţa dintre puncte este formată din segmente cumulate ce sunt mai mici decât valoarea 1 milimetru.**

Neutilizabil in circuitul civil

DATE DESPRE IMOBILUL NR. 2549

Oficiul de Cadastru şi Publicitate Imobiliară TELEORMAN
Biroul de Cadastru şi Publicitate Imobiliară Alexandria

A. Partea I. Descrierea imobilului

TEREN Extravilan

Adresa: Jud. Teleorman

Nr. Crt	Nr cadastral Nr. topografic	Suprafaţa* (mp)	Observaţii / Referinţe
A1		2.000	Sector cadastral:28 Teren neimprejmuit;

B. Partea II. Proprietari şi acte

Inscrieri privitoare la dreptul de proprietate şi alte drepturi reale		Referinţe
/		
Hotarare Judecatoreasca nr. 1080, din 03/04/2013 emis de JUDECĂTORIA ROȘIORII DE VEDE JUDETUL TELEORMAN (TITLUL DE PROPRIETATE NR. 3400466 DIN DATA DE 29.07.1996 EMIS DE CJPSDDPAT TELEORMAN);		
B1	Intabulare, drept de PROPRIETATE cu titlu de cumpărare, bun propriu, dobandit prin Hotarare Judecatoreasca, cota actuala 1/1	A1
	1) **DOBRE CRISTIAN**	

C. Partea III. SARCINI .

Inscrieri privind dezmembramintele dreptului de proprietate, drepturi reale de garanţie şi sarcini	Referinţe
NU SUNT	

Neutilizabil în circuitul civil

Anexa Nr. 1 La Partea I

Teren

Nr cadastral	Suprafaţa (mp)*	Observaţii / Referinţe
	2.000	

* Suprafaţa este determinată in planul de proiecţie Stereo 70.

DETALII LINIARE IMOBIL



Date referitoare la teren

Crt	Categorie folosinţă	Intra vilan	Suprafaţa (mp)	Tarla	Parcelă	Nr. topo	Observaţii / Referinţe
1	arabil	NU	2.000	16	83	-	

Lungime Segmente

1) Valorile lungimilor segmentelor sunt obţinute din proiecţie în plan.

Punct început	X / Y	Punct sfârşit	X / Y	Lungime segment (** (m)
1	503.145,279 291.365,067	2	503.366,652 291.502,883	260.767
2	503.366,652 291.502,883	3	503.362,238 291.509,18	7.69
3	503.362,238 291.509,18	4	503.141,368 291.371,677	260.174
4	503.141,368 291.371,677	1	503.145,279 291.365,067	7.68

**** Lungimile segmentelor sunt determinate în planul de proiecţie Stereo 70 şi sunt rotunjite la 1 milimetru.**

Document care conţine date cu caracter personal, protejat de prevederile Regulamentului (UE) nr. 679/2016 şi Legii 190/2018

***** Distanţa dintre puncte este formată din segmente cumulate ce sunt mai mici decât valoarea 1 milimetru.**

Neutilizabil in circuitul civil

DATE DESPRE IMOBILUL NR. 2552

Oficiul de Cadastru şi Publicitate Imobiliară TELEORMAN
Biroul de Cadastru şi Publicitate Imobiliară Alexandria

A. Partea I. Descrierea imobilului

TEREN Extravilan

Adresa: Jud. Teleorman

Nr. Crt	Nr cadastral Nr. topografic	Suprafaţa* (mp)	Observaţii / Referinţe
A1		2.200	Sector cadastral:28 Teren neimprejmuit;

B. Partea II. Proprietari şi acte

Inscrieri privitoare la dreptul de proprietate şi alte drepturi reale		Referinţe
/		
Act Administrativ nr. 3400483, din 01/01/1991 emis de CJPSDDPAT TELEORMAN;		
B1	Intabulare, drept de PROPRIETATE, dobandit prin Reconstituire, cota actuala 1/1	A1
	1) **RAICU M IOANA**, LIPSĂ CNP	

C. Partea III. SARCINI .

Inscrieri privind dezmembramintele dreptului de proprietate, drepturi reale de garanţie şi sarcini	Referinţe
NU SUNT	

Neutilizabil în circuitul civil

Anexa Nr. 1 La Partea I

Teren

Nr cadastral	Suprafaţa (mp)*	Observaţii / Referinţe
	2.200	

* Suprafaţa este determinată in planul de proiecţie Stereo 70.

DETALII LINIARE IMOBIL



Date referitoare la teren

Crt	Categorie folosinţă	Intra vilan	Suprafaţa (mp)	Tarla	Parcelă	Nr. topo	Observaţii / Referinţe
1	arabil	NU	2.200	16	86	-	

Lungime Segmente
1) Valorile lungimilor segmentelor sunt obţinute din proiecţie în plan.

Punct început	X / Y	Punct sfârşit	X / Y	Lungime segment (** (m)
1	503.138,428 291.376,646	2	503.358,737 291.513,799	259.513
2	503.358,737 291.513,799	3	503.353,508 291.520,57	8.555
3	503.353,508 291.520,57	4	503.135,387 291.384,779	256.936
4	503.135,387 291.384,779	5	503.137,007 291.379,046	5.957
5	503.137,007 291.379,046	1	503.138,428 291.376,646	2.789

Document care conţine date cu caracter personal, protejat de prevederile Regulamentului (UE) nr. 679/2016 şi Legii 190/2018

**** Lungimile segmentelor sunt determinate în planul de proiecţie Stereo 70 şi sunt rotunjite la 1 milimetru.**
***** Distanţa dintre puncte este formată din segmente cumulate ce sunt mai mici decât valoarea 1 milimetru.**

Neutilizabil in circuitul civil

DATE DESPRE IMOBILUL NR. 2554

Oficiul de Cadastru şi Publicitate Imobiliară TELEORMAN
Biroul de Cadastru şi Publicitate Imobiliară Alexandria

A. Partea I. Descrierea imobilului

TEREN Extravilan

Adresa: Jud. Teleorman

Nr. Crt	Nr cadastral Nr. topografic	Suprafaţa* (mp)	Observaţii / Referinţe
A1		1.100	Sector cadastral:28 Teren neimprejmuit;

B. Partea II. Proprietari şi acte

Inscrieri privitoare la dreptul de proprietate şi alte drepturi reale		Referinţe
/		
Act Administrativ nr. 3400643, din 03/12/2002 emis de CJPSDDPAT TELEORMAN;		
B1	Intabulare, drept de PROPRIETATE, dobandit prin Reconstituire, cota actuala 1/1	A1
	1) **DORILA GHE ANGHEL**, LIPSĂ CNP	

C. Partea III. SARCINI .

Inscrieri privind dezmembramintele dreptului de proprietate, drepturi reale de garanţie şi sarcini	Referinţe
NU SUNT	

Neutilizabil în circuitul civil

Anexa Nr. 1 La Partea I

Teren

Nr cadastral	Suprafaţa (mp)*	Observaţii / Referinţe
	1.100	

* Suprafaţa este determinată in planul de proiecţie Stereo 70.

DETALII LINIARE IMOBIL

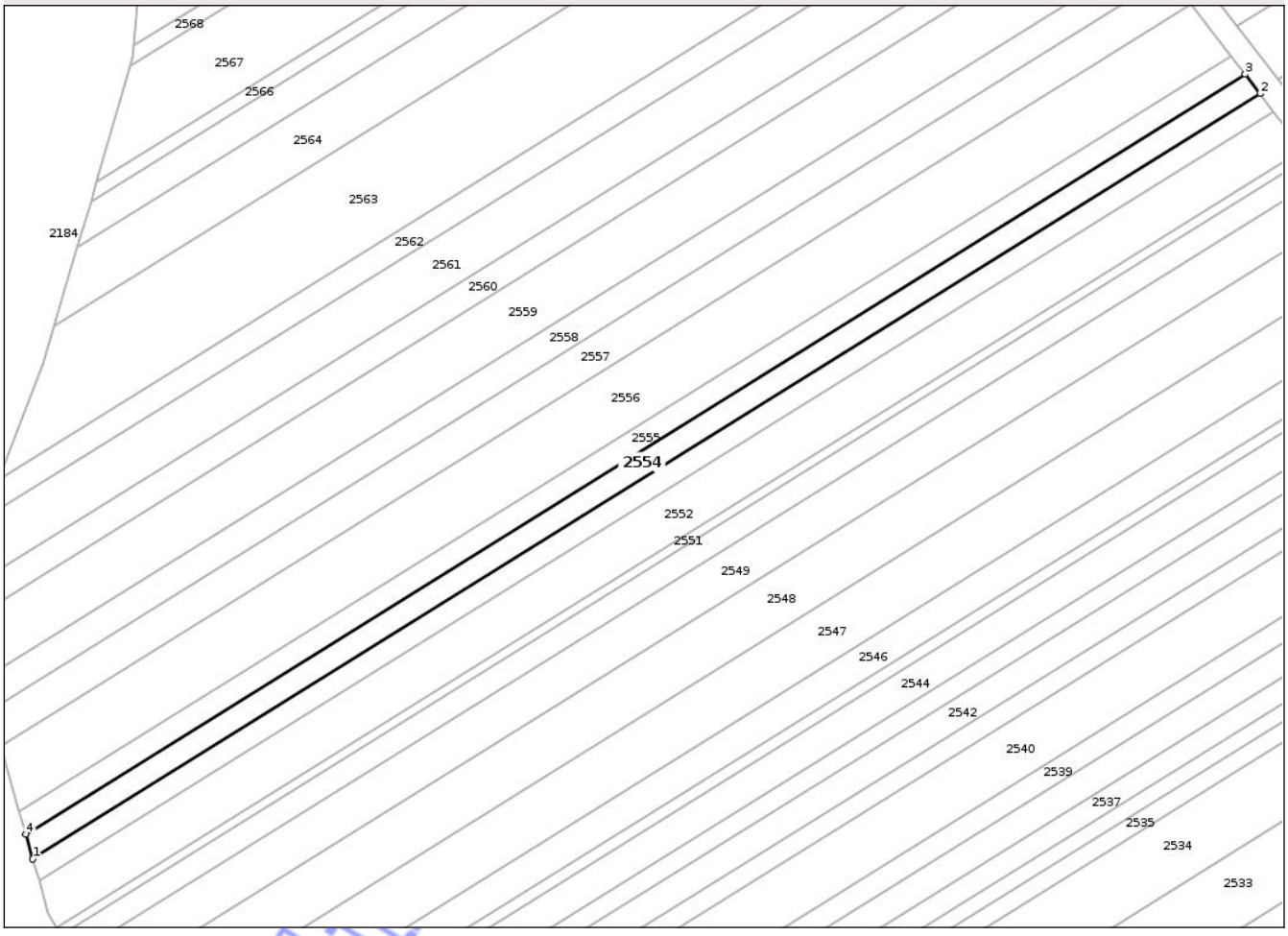

Date referitoare la teren

Crt	Categorie folosinţă	Intra vilan	Suprafaţa (mp)	Tarla	Parcelă	Nr. topo	Observaţii / Referinţe
1	arabil	NU	1.100	16	88	-	

Lungime Segmente

1) Valorile lungimilor segmentelor sunt obţinute din proiecţie în plan.

Punct început	X / Y	Punct sfârşit	X / Y	Lungime segment (** (m)
1	503.134,281 291.388,689	2	503.351,11 291.523,675	255.413
2	503.351,11 291.523,675	3	503.348,455 291.527,113	4.344
3	503.348,455 291.527,113	4	503.133,058 291.393,017	253.727
4	503.133,058 291.393,017	1	503.134,281 291.388,689	4.497

**** Lungimile segmentelor sunt determinate în planul de proiecţie Stereo 70 şi sunt rotunjite la 1 milimetru.**

Document care conţine date cu caracter personal, protejat de prevederile Regulamentului (UE) nr. 679/2016 şi Legii 190/2018

***** Distanţa dintre puncte este formată din segmente cumulate ce sunt mai mici decât valoarea 1 milimetru.**

Neutilizabil in circuitul civil

DATE DESPRE IMOBILUL NR. 2555

Oficiul de Cadastru şi Publicitate Imobiliară TELEORMAN
Biroul de Cadastru şi Publicitate Imobiliară Alexandria

A. Partea I. Descrierea imobilului

TEREN Extravilan

Adresa: Jud. Teleorman

Nr. Crt	Nr cadastral Nr. topografic	Suprafaţa* (mp)	Observaţii / Referinţe
A1		1.000	Sector cadastral:28 Teren neimprejmuit;

B. Partea II. Proprietari şi acte

Inscrieri privitoare la dreptul de proprietate şi alte drepturi reale		Referinţe
/		
Act Administrativ nr. 3400411, din 15/07/2009 emis de CJPSDDPAT TELEORMAN (CERTIFICAT DE DECES NR. 125797 DIN DATA DE 18.05.1995 ELIBERAT DE PRIMĂRIA DRĂGĂNEȘTI DE VEDE);		
B1	Intabulare, drept de PROPRIETATE, dobandit prin Reconstituire, cota actuala 1/1	A1
	1) **STANCIU V ANGHELINA**, DECEDATĂ DEFUNCT:Da	

C. Partea III. SARCINI .

Inscrieri privind dezmembramintele dreptului de proprietate, drepturi reale de garanţie şi sarcini	Referinţe
NU SUNT	

Neutilizabil în circuitul civil

Anexa Nr. 1 La Partea I

Teren

Nr cadastral	Suprafaţa (mp)*	Observaţii / Referinţe
	1.000	

* Suprafaţa este determinată in planul de proiecţie Stereo 70.

DETALII LINIARE IMOBIL



Date referitoare la teren

Crt	Categorie folosinţă	Intra vilan	Suprafaţa (mp)	Tarla	Parcelă	Nr. topo	Observaţii / Referinţe
1	arabil	NU	1.000	16	89	-	IDENTIC CU PARCELA 333/3

Lungime Segmente

1) Valorile lungimilor segmentelor sunt obţinute din proiecţie în plan.

Punct început	X / Y	Punct sfârşit	X / Y	Lungime segment (** (m)
1	503.133,058 291.393,017	2	503.348,455 291.527,113	253.727
2	503.348,455 291.527,113	3	503.346,027 291.530,258	3.973
3	503.346,027 291.530,258	4	503.131,938 291.396,977	252.186
4	503.131,938 291.396,977	1	503.133,058 291.393,017	4.115

**** Lungimile segmentelor sunt determinate în planul de proiecţie Stereo 70 şi sunt rotunjite la 1 milimetru.**

Document care conţine date cu caracter personal, protejat de prevederile Regulamentului (UE) nr. 679/2016 şi Legii 190/2018

***** Distanţa dintre puncte este formată din segmente cumulate ce sunt mai mici decât valoarea 1 milimetru.**

Neutilizabil in circuitul civil

DATE DESPRE IMOBILUL NR. 2556

Oficiul de Cadastru şi Publicitate Imobiliară TELEORMAN
Biroul de Cadastru şi Publicitate Imobiliară Alexandria

A. Partea I. Descrierea imobilului

TEREN Extravilan

Adresa: Jud. Teleorman

Nr. Crt	Nr cadastral Nr. topografic	Suprafaţa* (mp)	Observaţii / Referinţe
A1		2.900	Sector cadastral:28 Teren neimprejmuit;

B. Partea II. Proprietari şi acte

Inscrieri privitoare la dreptul de proprietate şi alte drepturi reale		Referinţe
/		
Act Administrativ nr. 3400337, din 10/05/1995 emis de CJPSDDPAT TELEORMAN (CERTIFICAT DE DECES NR. 298129 DIN DATA DE 31.12.2018 ELIBERAT DE PRIMĂRIA DRĂGĂNEȘTI DE VEDE);		
B1	Intabulare, drept de PROPRIETATE, dobandit prin Reconstituire, cota actuala 1/1	A1
	1) **BABOI V FLOAREA**, DECEDATĂ DEFUNCT:Da	

C. Partea III. SARCINI .

Inscrieri privind dezmembramintele dreptului de proprietate, drepturi reale de garanţie şi sarcini	Referinţe
NU SUNT	

Neutilizabil în circuitul civil

Anexa Nr. 1 La Partea I

Teren

Nr cadastral	Suprafaţa (mp)*	Observaţii / Referinţe
	2.900	

* Suprafaţa este determinată in planul de proiecţie Stereo 70.

DETALII LINIARE IMOBIL



Date referitoare la teren

Crt	Categorie folosinţă	Intra vilan	Suprafaţa (mp)	Tarla	Parcelă	Nr. topo	Observaţii / Referinţe
1	arabil	NU	2.900	16	90	-	

Lungime Segmente

1) Valorile lungimilor segmentelor sunt obţinute din proiecţie în plan.

Punct început	X / Y	Punct sfârşit	X / Y	Lungime segment (** (m)
1	503.131,938 291.396,977	2	503.346,027 291.530,258	252.186
2	503.346,027 291.530,258	3	503.338,898 291.539,488	11.663
3	503.338,898 291.539,488	4	503.128,653 291.408,6	247.658
4	503.128,653 291.408,6	1	503.131,938 291.396,977	12.078

**** Lungimile segmentelor sunt determinate în planul de proiecţie Stereo 70 şi sunt rotunjite la 1 milimetru.**

Document care conţine date cu caracter personal, protejat de prevederile Regulamentului (UE) nr. 679/2016 şi Legii 190/2018

***** Distanţa dintre puncte este formată din segmente cumulate ce sunt mai mici decât valoarea 1 milimetru.**

Neutilizabil in circuitul civil

DATE DESPRE IMOBILUL NR. 2557

Oficiul de Cadastru şi Publicitate Imobiliară TELEORMAN
Biroul de Cadastru şi Publicitate Imobiliară Alexandria

A. Partea I. Descrierea imobilului

TEREN Extravilan

Adresa: Jud. Teleorman

Nr. Crt	Nr cadastral Nr. topografic	Suprafaţa* (mp)	Observaţii / Referinţe
A1		1.600	Sector cadastral:28 Teren neimprejmuit;

B. Partea II. Proprietari şi acte

Inscrieri privitoare la dreptul de proprietate şi alte drepturi reale		Referinţe
/		
Act Administrativ nr. 3400035, din 01/01/1991 emis de CJPSDDPAT TELEORMAN;		
B1	Intabulare, drept de PROPRIETATE, dobandit prin Reconstituire, cota actuala 1/1	A1
	1) **ŢUCĂ B ECATERINA**	

C. Partea III. SARCINI .

Inscrieri privind dezmembramintele dreptului de proprietate, drepturi reale de garanţie şi sarcini	Referinţe
NU SUNT	

Neutilizabil în circuitul civil

Anexa Nr. 1 La Partea I

Teren

Nr cadastral	Suprafaţa (mp)*	Observaţii / Referinţe
	1.600	

* Suprafaţa este determinată in planul de proiecţie Stereo 70.

DETALII LINIARE IMOBIL



Date referitoare la teren

Crt	Categorie folosinţă	Intra vilan	Suprafaţa (mp)	Tarla	Parcelă	Nr. topo	Observaţii / Referinţe
1	arabil	NU	1.600	16	91	-	

Lungime Segmente
1) Valorile lungimilor segmentelor sunt obţinute din proiecţie în plan.

Punct început	X / Y	Punct sfârşit	X / Y	Lungime segment (** (m)
1	503.128,653 291.408,6	2	503.338,898 291.539,488	247.658
2	503.338,898 291.539,488	3	503.337,866 291.540,825	1.689
3	503.337,866 291.540,825	4	503.336,871 291.545,849	5.122
4	503.336,871 291.545,849	5	503.126,82 291.415,082	247.43
5	503.126,82 291.415,082	1	503.128,653 291.408,6	6.736

Document care conţine date cu caracter personal, protejat de prevederile Regulamentului (UE) nr. 679/2016 şi Legii 190/2018

**** Lungimile segmentelor sunt determinate în planul de proiecţie Stereo 70 şi sunt rotunjite la 1 milimetru.**
***** Distanţa dintre puncte este formată din segmente cumulate ce sunt mai mici decât valoarea 1 milimetru.**

Neutilizabil in circuitul civil

DATE DESPRE IMOBILUL NR. 2558

Oficiul de Cadastru şi Publicitate Imobiliară TELEORMAN
Biroul de Cadastru şi Publicitate Imobiliară Alexandria

A. Partea I. Descrierea imobilului

TEREN Extravilan

Adresa: Jud. Teleorman

Nr. Crt	Nr cadastral Nr. topografic	Suprafaţa* (mp)	Observaţii / Referinţe
A1		1.300	Sector cadastral:28 Teren neimprejmuit;

B. Partea II. Proprietari şi acte

Inscrieri privitoare la dreptul de proprietate şi alte drepturi reale		Referinţe
/		
Act Administrativ nr. 3400004, din 01/01/1991 emis de CJPSDDPAT TELEORMAN;		
B1	Intabulare, drept de PROPRIETATE, dobandit prin Reconstituire, cota actuala 1/1	A1
	1) **PISICĂ IOANA**, LIPSĂ CNP	

C. Partea III. SARCINI .

Inscrieri privind dezmembramintele dreptului de proprietate, drepturi reale de garanţie şi sarcini	Referinţe
NU SUNT	

Neutilizabil în circuitul civil

Anexa Nr. 1 La Partea I

Teren

Nr cadastral	Suprafaţa (mp)*	Observaţii / Referinţe
	1.300	

* Suprafaţa este determinată in planul de proiecţie Stereo 70.

DETALII LINIARE IMOBIL



Date referitoare la teren

Crt	Categorie folosinţă	Intra vilan	Suprafaţa (mp)	Tarla	Parcelă	Nr. topo	Observaţii / Referinţe
1	arabil	NU	1.300	16	92	-	

Lungime Segmente

1) Valorile lungimilor segmentelor sunt obţinute din proiecţie în plan.

Punct început	X / Y	Punct sfârşit	X / Y	Lungime segment (** (m)
1	503.126,82 291.415,082	2	503.336,871 291.545,849	247.43
2	503.336,871 291.545,849	3	503.335,782 291.551,354	5.612
3	503.335,782 291.551,354	4	503.125,334 291.420,34	247.897
4	503.125,334 291.420,34	1	503.126,82 291.415,082	5.464

**** Lungimile segmentelor sunt determinate în planul de proiecţie Stereo 70 şi sunt rotunjite la 1 milimetru.**

Document care conţine date cu caracter personal, protejat de prevederile Regulamentului (UE) nr. 679/2016 şi Legii 190/2018

***** Distanţa dintre puncte este formată din segmente cumulate ce sunt mai mici decât valoarea 1 milimetru.**

Neutilizabil in circuitul civil

DATE DESPRE IMOBILUL NR. 2559

Oficiul de Cadastru şi Publicitate Imobiliară TELEORMAN
Biroul de Cadastru şi Publicitate Imobiliară Alexandria

A. Partea I. Descrierea imobilului

TEREN Extravilan

Adresa: Jud. Teleorman

Nr. Crt	Nr cadastral Nr. topografic	Suprafaţa* (mp)	Observaţii / Referinţe
A1		Din acte: 15.000 Masurata: 2.500	Sector cadastral:28 Teren neimprejmuit;

B. Partea II. Proprietari şi acte

Inscrieri privitoare la dreptul de proprietate şi alte drepturi reale		Referinţe
/		
Act Administrativ nr. 3400486, din 17/04/1997 emis de CJPSDDPAT TELEORMAN (CERTIFICAT DE DECES NR. 923533 DIN DATA DE 07.12.2020 ELIBERAT DE PRIMĂRIA DRĂGĂNEȘTI DE VEDE; CERTIFICAT DE DECES NR. 654358 DIN DATA DE 21.10.2021 ELIBERAT DE PRIMĂRIA DRĂGĂNEȘTI DE VEDE;ADEVERINȚA NR. 2507 DIN DATA DE 18.04.2024 ELIBERATĂ DE PRIMĂRIA DRĂGĂNEȘTI DE VEDE);		
B1	Intabulare, drept de PROPRIETATE, dobandit prin Reconstituire, cota actuala 1/1	A1
	1) **GIBA I ION**, DECEDAT, LIPSĂ CNP DEFUNCT:Da 2) **CIOBANU C ELENA** 3) **GIBA G STELEA**, LIPSĂ CNP 4) **DOBRIN C MARIA**, DECEDATĂ DEFUNCT:Da	

C. Partea III. SARCINI .

Inscrieri privind dezmembramintele dreptului de proprietate, drepturi reale de garanţie şi sarcini	Referinţe
NU SUNT	

Neutilizabil în mediul civil

Anexa Nr. 1 La Partea I

Teren

Nr cadastral	Suprafaţa (mp)*	Observaţii / Referinţe
	Din acte: 15.000 Masurata: 2.500	

* Suprafaţa este determinată in planul de proiecţie Stereo 70.

DETALII LINIARE IMOBIL



Date referitoare la teren

Crt	Categorie folosinţă	Intra vilan	Suprafaţa (mp)	Tarla	Parcelă	Nr. topo	Observaţii / Referinţe
1	arabil	NU	2.500	16	93	-	IDENTIC CU TARLA 8; DIFERENȚA DE SUPRAFAȚĂ SE REGĂSEȘTE LA ID 2328, ID 2315, 5000 MP ÎN SECTORUL CADASTRAL 10 TARLA 8

Lungime Segmente

1) Valorile lungimilor segmentelor sunt obţinute din proiecţie în plan.

Punct început	X / Y	Punct sfârşit	X / Y	Lungime segment (** (m)
1	503.125,334 291.420,34	2	503.335,782 291.551,354	247.897
2	503.335,782 291.551,354	3	503.335,737 291.551,577	0.227
3	503.335,737 291.551,577	4	503.336,867 291.562,503	10.984
4	503.336,867 291.562,503	5	503.337,81 291.564,481	2.191

Document care conține date cu caracter personal, protejat de prevederile Regulamentului (UE) nr. 679/2016 și Legii 190/2018

Punct început	X / Y	Punct sfârşit	X / Y	Lungime segment (** (m)
5	503.337,81 291.564,481	6	503.126,627 291.433,008	248.764
6	503.126,627 291.433,008	7	503.124,924 291.421,792	11.345
7	503.124,924 291.421,792	1	503.125,334 291.420,34	1.509

**** Lungimile segmentelor sunt determinate în planul de proiecţie Stereo 70 şi sunt rotunjite la 1 milimetru.**
***** Distanţa dintre puncte este formată din segmente cumulate ce sunt mai mici decât valoarea 1 milimetru.**

Neutilizabil in circuitul civil

DATE DESPRE IMOBILUL NR. 2560

Oficiul de Cadastru şi Publicitate Imobiliară TELEORMAN
Biroul de Cadastru şi Publicitate Imobiliară Alexandria

A. Partea I. Descrierea imobilului

TEREN Extravilan

Adresa: Jud. Teleorman

Nr. Crt	Nr cadastral Nr. topografic	Suprafaţa* (mp)	Observaţii / Referinţe
A1		1.200	Sector cadastral:28 Teren neimprejmuit;

B. Partea II. Proprietari şi acte

Inscrieri privitoare la dreptul de proprietate şi alte drepturi reale		Referinţe
/		
Act Notarial nr. 835, din 26/07/2018 emis de BNP MORCOV TAMARA (TITLUL DE PROPRIETATE NR. 3400507 DIN DATA DE 22.04.1997 EMIS DE CJPSDDPAT TELEORMAN; CERTIFICAT DE MOȘTENITOR NR. 127 DIN DATA DE 18.06.2018 EMIS DE BIN MORCOV TAMARA; CERTIFICAT DE MOȘTENITOR NR. 128 DIN DATA DE 18.06.2018 EMIS DE BIN MORCOV TAMARA);		
B1	Intabulare, drept de PROPRIETATE cu titlu de partaj, bun propriu, dobandit prin Iesire Din Indiviziune, cota actuala 1/1	A1
	1) **DORILĂ VALERICĂ**	

C. Partea III. SARCINI .

Inscrieri privind dezmembramintele dreptului de proprietate, drepturi reale de garanţie şi sarcini	Referinţe
NU SUNT	

Neutilizabil în circuitul civil

Anexa Nr. 1 La Partea I

Teren

Nr cadastral	Suprafaţa (mp)*	Observaţii / Referinţe
	1.200	

* Suprafaţa este determinată in planul de proiecţie Stereo 70.

DETALII LINIARE IMOBIL



Date referitoare la teren

Crt	Categorie folosinţă	Intra vilan	Suprafaţa (mp)	Tarla	Parcelă	Nr. topo	Observaţii / Referinţe
1	arabil	NU	1.200	16	94	-	

Lungime Segmente

1) Valorile lungimilor segmentelor sunt obţinute din proiecţie în plan.

Punct început	X / Y	Punct sfârşit	X / Y	Lungime segment (** (m)
1	503.126,627 291.433,008	2	503.337,81 291.564,481	248.764
2	503.337,81 291.564,481	3	503.341,637 291.572,506	8.891
3	503.341,637 291.572,506	4	503.127,344 291.439,098	252.427
4	503.127,344 291.439,098	5	503.127,426 291.438,266	0.836
5	503.127,426 291.438,266	1	503.126,627 291.433,008	5.318

Document care conţine date cu caracter personal, protejat de prevederile Regulamentului (UE) nr. 679/2016 şi Legii 190/2018

**** Lungimile segmentelor sunt determinate în planul de proiecţie Stereo 70 şi sunt rotunjite la 1 milimetru.**
***** Distanţa dintre puncte este formată din segmente cumulate ce sunt mai mici decât valoarea 1 milimetru.**

Neutilizabil in circuitul civil

DATE DESPRE IMOBILUL NR. 2562

Oficiul de Cadastru şi Publicitate Imobiliară TELEORMAN
Biroul de Cadastru şi Publicitate Imobiliară Alexandria

A. Partea I. Descrierea imobilului

TEREN Extravilan

Adresa: Jud. Teleorman

Nr. Crt	Nr cadastral Nr. topografic	Suprafaţa* (mp)	Observaţii / Referinţe
A1		1.200	Sector cadastral:28 Teren neimprejmuit;

B. Partea II. Proprietari şi acte

Inscrieri privitoare la dreptul de proprietate şi alte drepturi reale		Referinţe
/		
Act Administrativ nr. 3405422, din 23/01/2008 emis de CJPSDDPAT TELEORMAN (CERTIFICAT DE DECES NR. 298129 DIN DATA DE 31.12.2018 ELIBERAT DE PRIMĂRIA DRĂGĂNEȘTI DE VEDE);		
B1	Intabulare, drept de PROPRIETATE, dobandit prin Reconstituire, cota actuala 1/1	A1
	1) **BABOI FLOAREA**, DECEDATĂ DEFUNCT:Da 2) **DRAGOMIR A ION**, LIPSĂ CNP	

C. Partea III. SARCINI .

Inscrieri privind dezmembramintele dreptului de proprietate, drepturi reale de garanţie şi sarcini	Referinţe
NU SUNT	

Neutilizabil în circuitul civil

Anexa Nr. 1 La Partea I

Teren

Nr cadastral	Suprafaţa (mp)*	Observaţii / Referinţe
	1.200	

* Suprafaţa este determinată in planul de proiecţie Stereo 70.

DETALII LINIARE IMOBIL



Date referitoare la teren

Crt	Categorie folosinţă	Intra vilan	Suprafaţa (mp)	Tarla	Parcelă	Nr. topo	Observaţii / Referinţe
1	arabil	NU	1.200	16	96	-	IDENTIC CU PARCELA 340

Lungime Segmente

1) Valorile lungimilor segmentelor sunt obţinute din proiecţie în plan.

Punct început	X / Y	Punct sfârşit	X / Y	Lungime segment (** (m)
1	503.126,366 291.449,048	2	503.347,714 291.586,848	260.737
2	503.347,714 291.586,848	3	503.350,809 291.594,172	7.951
3	503.350,809 291.594,172	4	503.128,164 291.455,564	262.265
4	503.128,164 291.455,564	5	503.126,219 291.450,547	5.381
5	503.126,219 291.450,547	1	503.126,366 291.449,048	1.506

Document care conţine date cu caracter personal, protejat de prevederile Regulamentului (UE) nr. 679/2016 şi Legii 190/2018

**** Lungimile segmentelor sunt determinate în planul de proiecţie Stereo 70 şi sunt rotunjite la 1 milimetru.**
***** Distanţa dintre puncte este formată din segmente cumulate ce sunt mai mici decât valoarea 1 milimetru.**

Neutilizabil in circuitul civil

DATE DESPRE IMOBILUL NR. 2564

Oficiul de Cadastru şi Publicitate Imobiliară TELEORMAN
Biroul de Cadastru şi Publicitate Imobiliară Alexandria

A. Partea I. Descrierea imobilului

TEREN Extravilan

Adresa: Jud. Teleorman

Nr. Crt	Nr cadastral Nr. topografic	Suprafaţa* (mp)	Observaţii / Referinţe
A1		2.500	Sector cadastral:28 Teren neimprejmuit;

B. Partea II. Proprietari şi acte

Inscrieri privitoare la dreptul de proprietate şi alte drepturi reale		Referinţe
/		
Act Administrativ nr. 3400573, din 02/08/1999 emis de CJPSDDPAT TELEORMAN;		
B1	Intabulare, drept de PROPRIETATE, dobandit prin Reconstituire, cota actuala 1/1	A1
	1) **DOBRIN G VOICA**, LIPSĂ CNP	

C. Partea III. SARCINI .

Inscrieri privind dezmembramintele dreptului de proprietate, drepturi reale de garanţie şi sarcini	Referinţe
NU SUNT	

Neutilizabil în circuitul civil

Anexa Nr. 1 La Partea I

Teren

Nr cadastral	Suprafaţa (mp)*	Observaţii / Referinţe
	2.500	

* Suprafaţa este determinată in planul de proiecţie Stereo 70.

DETALII LINIARE IMOBIL

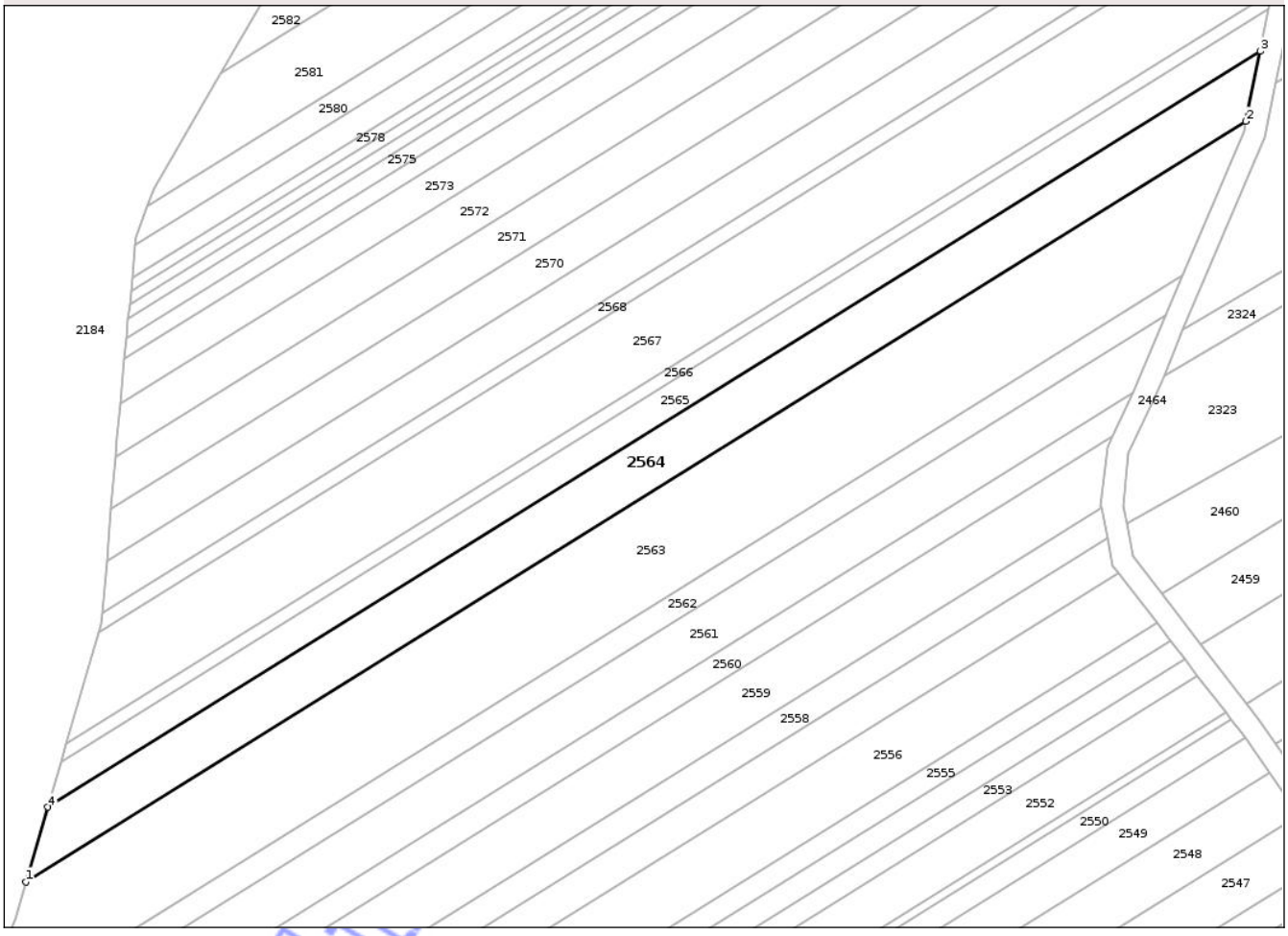

Date referitoare la teren

Crt	Categorie folosinţă	Intra vilan	Suprafaţa (mp)	Tarla	Parcelă	Nr. topo	Observaţii / Referinţe
1	arabil	NU	2.500	16	98	-	IDENTIC CU PARCELA 342

Lungime Segmente

1) Valorile lungimilor segmentelor sunt obţinute din proiecţie în plan.

Punct început	X / Y	Punct sfârşit	X / Y	Lungime segment (** (m)
1	503.138,076 291.482,774	2	503.362,366 291.622,406	264.203
2	503.362,366 291.622,406	3	503.365,029 291.635,244	13.111
3	503.365,029 291.635,244	4	503.142,108 291.496,464	262.59
4	503.142,108 291.496,464	1	503.138,076 291.482,774	14.271

**** Lungimile segmentelor sunt determinate în planul de proiecţie Stereo 70 şi sunt rotunjite la 1 milimetru.**

Document care conţine date cu caracter personal, protejat de prevederile Regulamentului (UE) nr. 679/2016 şi Legii 190/2018

***** Distanţa dintre puncte este formată din segmente cumulate ce sunt mai mici decât valoarea 1 milimetru.**

Neutilizabil in circuitul civil

DATE DESPRE IMOBILUL NR. 2565

Oficiul de Cadastru şi Publicitate Imobiliară TELEORMAN
Biroul de Cadastru şi Publicitate Imobiliară Alexandria

A. Partea I. Descrierea imobilului

TEREN Extravilan

Adresa: Jud. Teleorman

Nr. Crt	Nr cadastral Nr. topografic	Suprafaţa* (mp)	Observaţii / Referinţe
A1		1.500	Sector cadastral:28 Teren neimprejmuit;

B. Partea II. Proprietari şi acte

Inscrieri privitoare la dreptul de proprietate şi alte drepturi reale		Referinţe
/		
Act Administrativ nr. 3400019, din 01/01/1991 emis de CJPSDDPAT TELEORMAN (CERTIFICAT DE DECES NR. 656577 DIN DATA DE 28.09.2022 ELIBERAT DE PRIMĂRIA DRĂGĂNEȘTI DE VEDE);		
B1	Intabulare, drept de PROPRIETATE, dobandit prin Constituire, cota actuala 1/1	A1
	1) **NEBLEA D ION**, DECEDAT, LIPSĂ CNP DEFUNCT:Da	

C. Partea III. SARCINI .

Inscrieri privind dezmembramintele dreptului de proprietate, drepturi reale de garanţie şi sarcini	Referinţe
NU SUNT	

Neutilizabil în circuitul civil

Anexa Nr. 1 La Partea I

Teren

Nr cadastral	Suprafaţa (mp)*	Observaţii / Referinţe
	1.500	

* Suprafaţa este determinată in planul de proiecţie Stereo 70.

DETALII LINIARE IMOBIL

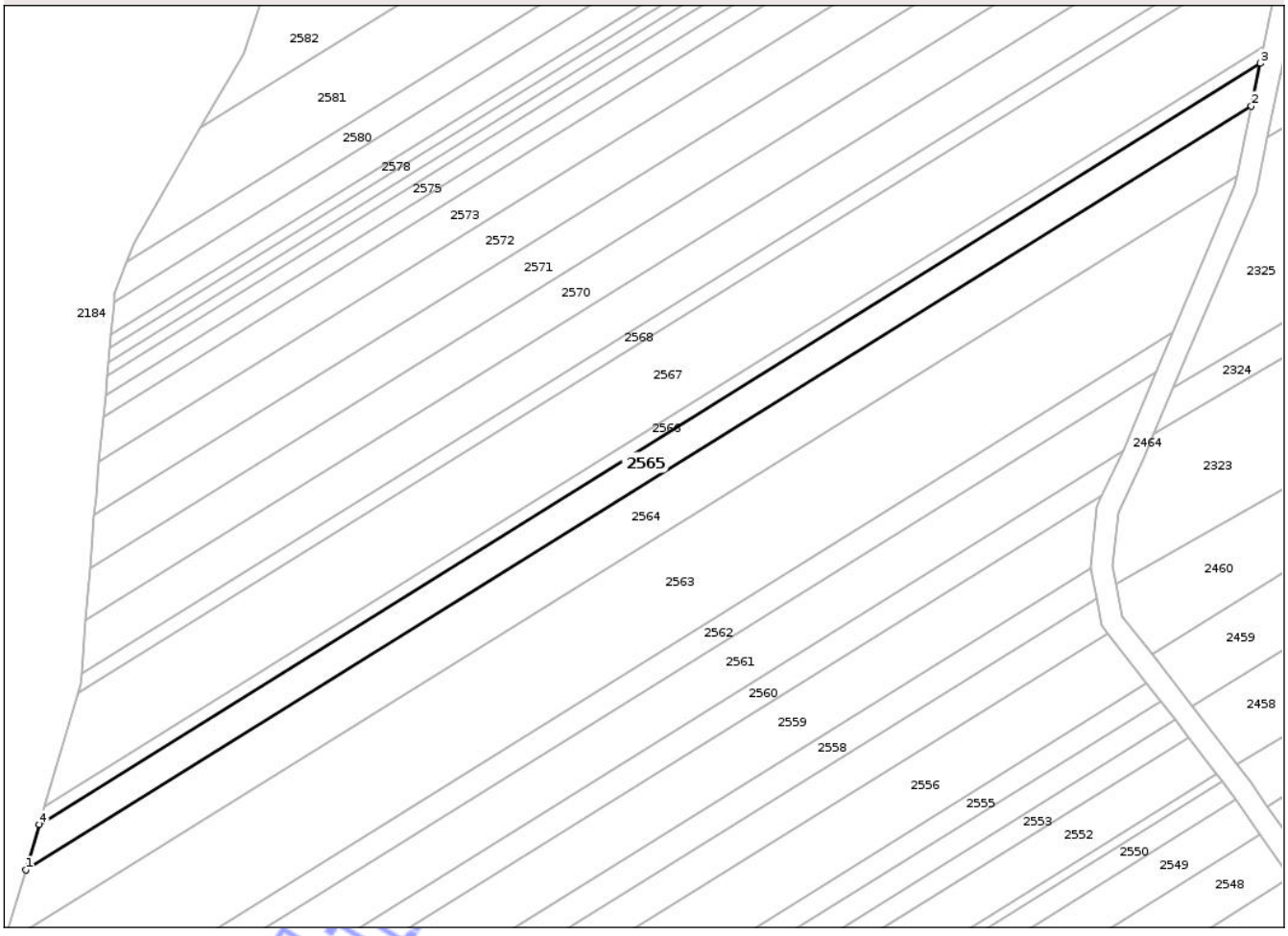

Date referitoare la teren

Crt	Categorie folosinţă	Intra vilan	Suprafaţa (mp)	Tarla	Parcelă	Nr. topo	Observaţii / Referinţe
1	arabil	NU	1.500	16	99	-	

Lungime Segmente

1) Valorile lungimilor segmentelor sunt obţinute din proiecţie în plan.

Punct început	X / Y	Punct sfârşit	X / Y	Lungime segment (** (m)
1	503.142,108 291.496,464	2	503.365,029 291.635,244	262.59
2	503.365,029 291.635,244	3	503.366,635 291.642,985	7.906
3	503.366,635 291.642,985	4	503.144,539 291.504,719	261.618
4	503.144,539 291.504,719	1	503.142,108 291.496,464	8.606

**** Lungimile segmentelor sunt determinate în planul de proiecţie Stereo 70 şi sunt rotunjite la 1 milimetru.**

Document care conţine date cu caracter personal, protejat de prevederile Regulamentului (UE) nr. 679/2016 şi Legii 190/2018

***** Distanţa dintre puncte este formată din segmente cumulate ce sunt mai mici decât valoarea 1 milimetru.**

Neutilizabil in circuitul civil

DATE DESPRE IMOBILUL NR. 2566

Oficiul de Cadastru şi Publicitate Imobiliară TELEORMAN
Biroul de Cadastru şi Publicitate Imobiliară Alexandria

A. Partea I. Descrierea imobilului

TEREN Extravilan

Adresa: Jud. Teleorman

Nr. Crt	Nr cadastral Nr. topografic	Suprafaţa* (mp)	Observaţii / Referinţe
A1		600	Sector cadastral:28 Teren neimprejmuit;

B. Partea II. Proprietari şi acte

Inscrieri privitoare la dreptul de proprietate şi alte drepturi reale		Referinţe
/		
Act Administrativ nr. 3400045, din 01/01/1991 emis de CJPSDDPAT TELEORMAN;		
B1	Intabulare, drept de PROPRIETATE, dobandit prin Reconstituire, cota actuala 1/1	A1
	1) **GEAC O ILINCA**, LIPSĂ CNP	

C. Partea III. SARCINI .

Inscrieri privind dezmembramintele dreptului de proprietate, drepturi reale de garanţie şi sarcini	Referinţe
NU SUNT	

Neutilizabil în circuitul civil

Anexa Nr. 1 La Partea I

Teren

Nr cadastral	Suprafaţa (mp)*	Observaţii / Referinţe
	600	

* Suprafaţa este determinată in planul de proiecţie Stereo 70.

DETALII LINIARE IMOBIL

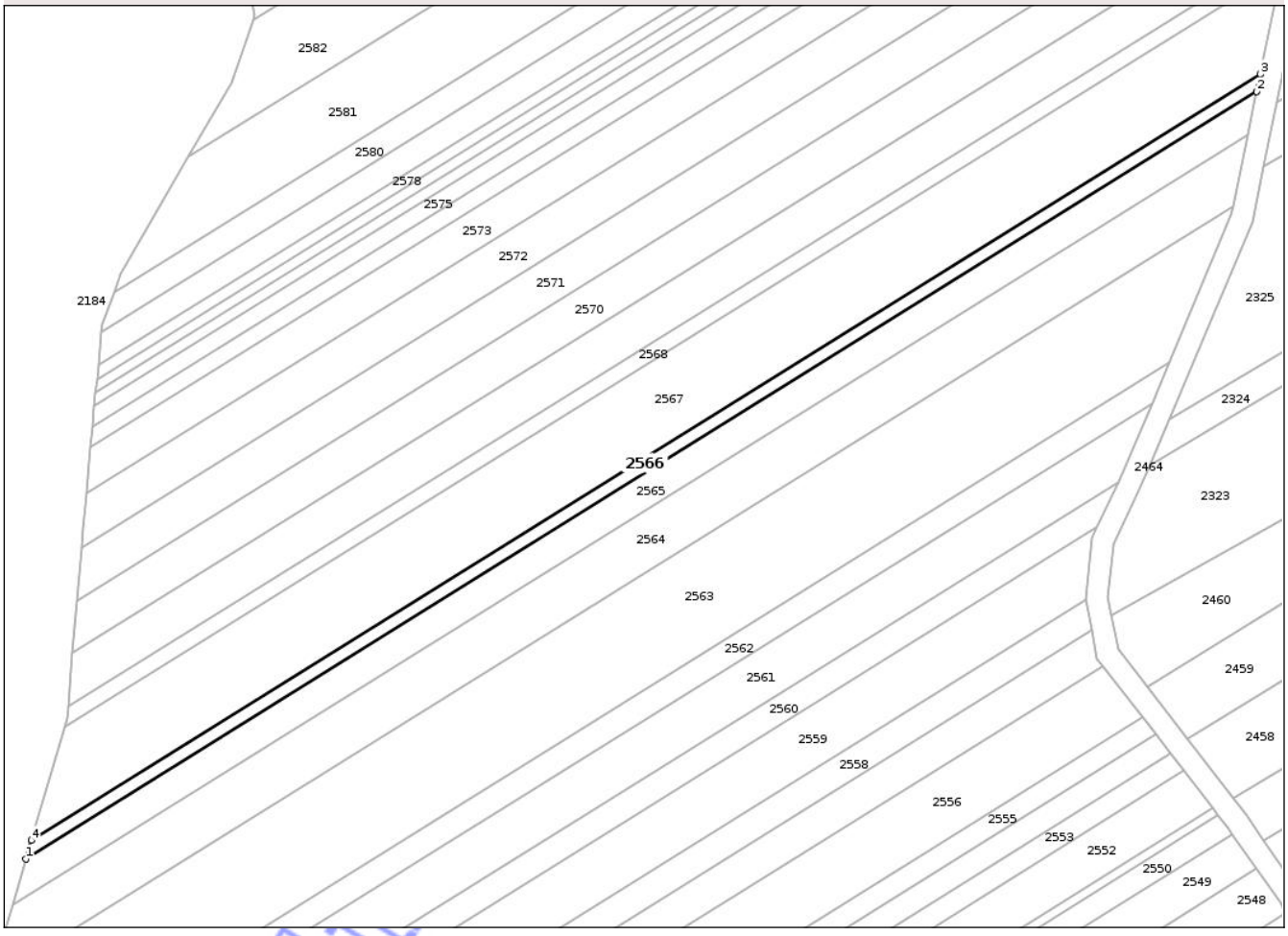

Date referitoare la teren

Crt	Categorie folosinţă	Intra vilan	Suprafaţa (mp)	Tarla	Parcelă	Nr. topo	Observaţii / Referinţe
1	arabil	NU	600	16	100	-	

Lungime Segmente

1) Valorile lungimilor segmentelor sunt obţinute din proiecţie în plan.

Punct început	X / Y	Punct sfârşit	X / Y	Lungime segment (** (m)
1	503.144,539 291.504,719	2	503.366,635 291.642,985	261.618
2	503.366,635 291.642,985	3	503.367,279 291.646,09	3.171
3	503.367,279 291.646,09	4	503.145,513 291.508,029	261.23
4	503.145,513 291.508,029	1	503.144,539 291.504,719	3.45

**** Lungimile segmentelor sunt determinate în planul de proiecţie Stereo 70 şi sunt rotunjite la 1 milimetru.**

Document care conţine date cu caracter personal, protejat de prevederile Regulamentului (UE) nr. 679/2016 şi Legii 190/2018

***** Distanţa dintre puncte este formată din segmente cumulate ce sunt mai mici decât valoarea 1 milimetru.**

Neutilizabil in circuitul civil

DATE DESPRE IMOBILUL NR. 2567

Oficiul de Cadastru şi Publicitate Imobiliară TELEORMAN
Biroul de Cadastru şi Publicitate Imobiliară Alexandria

A. Partea I. Descrierea imobilului

TEREN Extravilan

Adresa: Jud. Teleorman

Nr. Crt	Nr cadastral Nr. topografic	Suprafaţa* (mp)	Observaţii / Referinţe
A1		3.700	Sector cadastral:28 Teren neimprejmuit;

B. Partea II. Proprietari şi acte

Inscrieri privitoare la dreptul de proprietate şi alte drepturi reale		Referinţe
/		
Act Administrativ nr. 3400065, din 10/07/1993 emis de CJPSDDPAT TELEORMAN (CERTIFICAT DE DECES NR. 166460 DIN DATA DE 20.11.2001 ELIBERAT DE PRIMĂRIA DRĂGĂNEȘTI DE VEDE);		
B1	Intabulare, drept de PROPRIETATE, dobandit prin Reconstituire, cota actuala 1/1	A1
	1) **NEGULESCU P ALEXANDRU**, DECEDAT DEFUNCT:Da	

C. Partea III. SARCINI .

Inscrieri privind dezmembramintele dreptului de proprietate, drepturi reale de garanţie şi sarcini	Referinţe
NU SUNT	

Neutilizabil în circuitul civil

Anexa Nr. 1 La Partea I

Teren

Nr cadastral	Suprafaţa (mp)*	Observaţii / Referinţe
	3.700	

* Suprafaţa este determinată in planul de proiecţie Stereo 70.

DETALII LINIARE IMOBIL

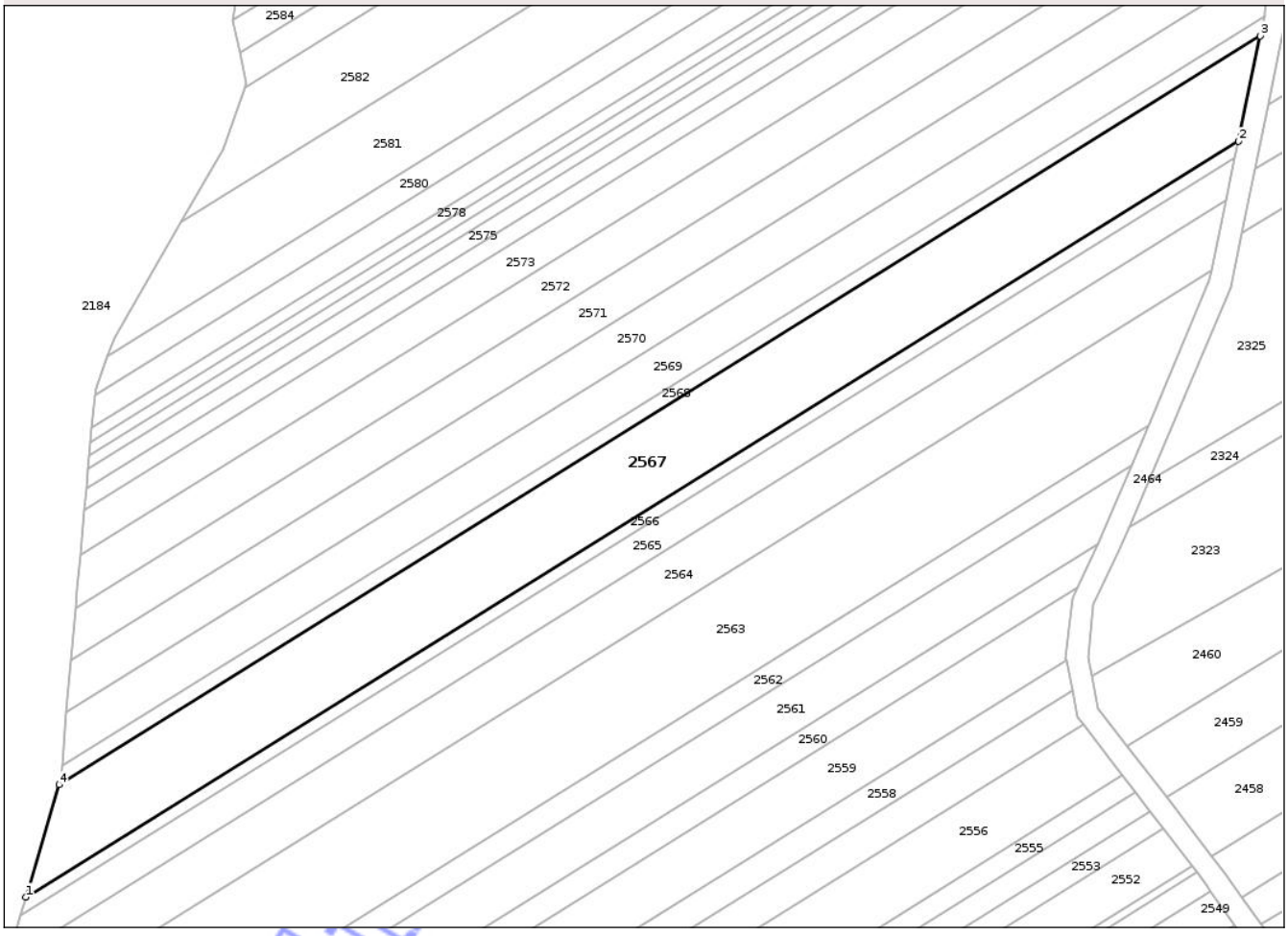

Date referitoare la teren

Crt	Categorie folosinţă	Intra vilan	Suprafaţa (mp)	Tarla	Parcelă	Nr. topo	Observaţii / Referinţe
1	arabil	NU	3.700	16	101	-	

Lungime Segmente

1) Valorile lungimilor segmentelor sunt obţinute din proiecţie în plan.

Punct început	X / Y	Punct sfârşit	X / Y	Lungime segment (** (m)
1	503.145,513 291.508,029	2	503.367,279 291.646,09	261.23
2	503.367,279 291.646,09	3	503.371,271 291.665,337	19.657
3	503.371,271 291.665,337	4	503.151,557 291.528,554	258.812
4	503.151,557 291.528,554	1	503.145,513 291.508,029	21.396

**** Lungimile segmentelor sunt determinate în planul de proiecţie Stereo 70 şi sunt rotunjite la 1 milimetru.**

Document care conţine date cu caracter personal, protejat de prevederile Regulamentului (UE) nr. 679/2016 şi Legii 190/2018

***** Distanţa dintre puncte este formată din segmente cumulate ce sunt mai mici decât valoarea 1 milimetru.**

Neutilizabil in circuitul civil

DATE DESPRE IMOBILUL NR. 2568

Oficiul de Cadastru şi Publicitate Imobiliară TELEORMAN
Biroul de Cadastru şi Publicitate Imobiliară Alexandria

A. Partea I. Descrierea imobilului

TEREN Extravilan

Adresa: Jud. Teleorman

Nr. Crt	Nr cadastral Nr. topografic	Suprafaţa* (mp)	Observaţii / Referinţe
A1		700	Sector cadastral:28 Teren neimprejmuit;

B. Partea II. Proprietari şi acte

Inscrieri privitoare la dreptul de proprietate şi alte drepturi reale		Referinţe
/		
Act Administrativ nr. 3400454, din 07/06/1996 emis de CJPSDDPAT TELEORMAN;		
B1	Intabulare, drept de PROPRIETATE, dobandit prin Reconstituire, cota actuala 1/1	A1
	1) **FLAUGIU M GHERGHINA**, LIPSĂ CNP	

C. Partea III. SARCINI .

Inscrieri privind dezmembramintele dreptului de proprietate, drepturi reale de garanţie şi sarcini	Referinţe
NU SUNT	

Neutilizabil în circuitul civil

Anexa Nr. 1 La Partea I

Teren

Nr cadastral	Suprafaţa (mp)*	Observaţii / Referinţe
	700	

* Suprafaţa este determinată in planul de proiecţie Stereo 70.

DETALII LINIARE IMOBIL

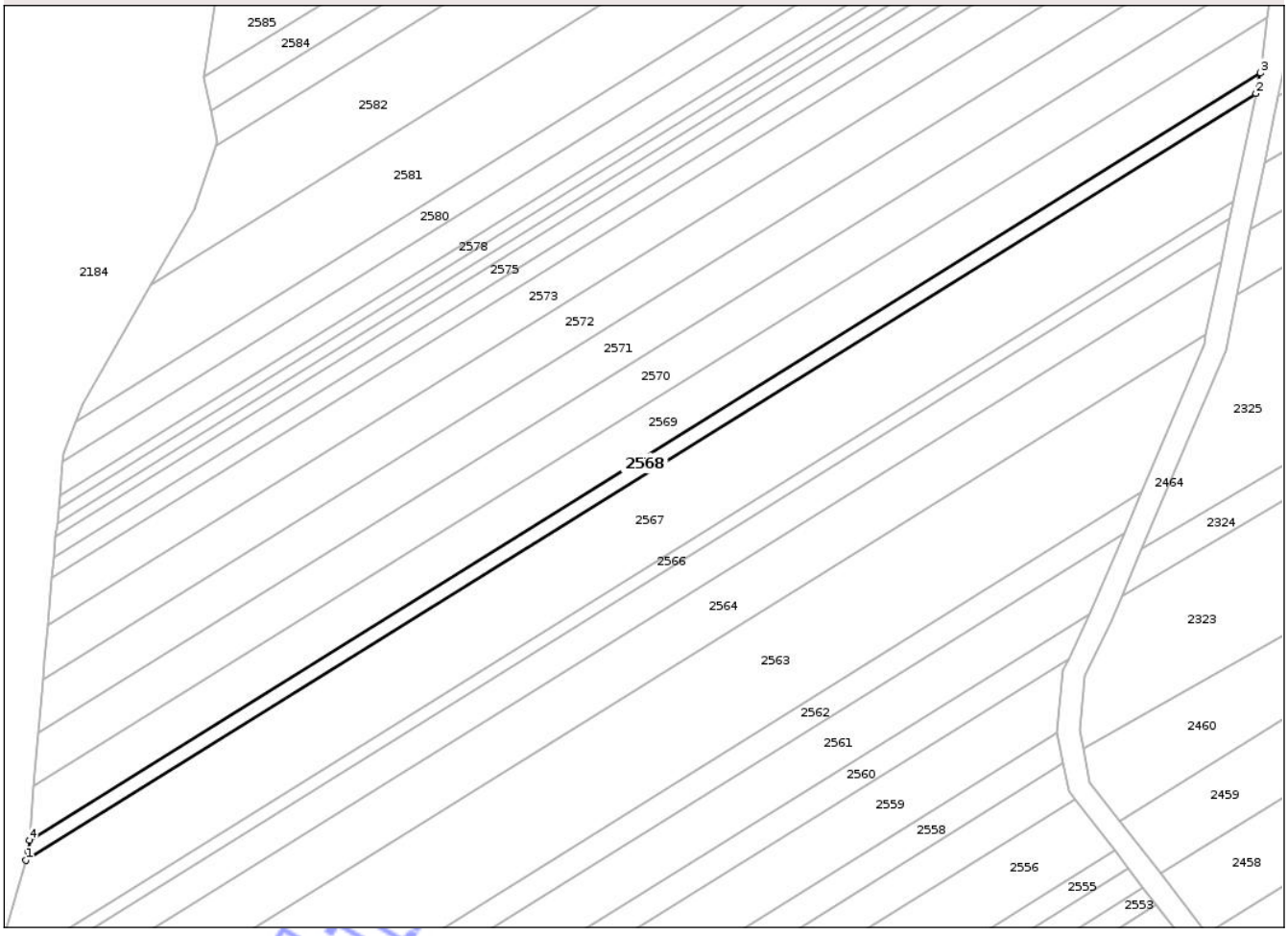

Date referitoare la teren

Crt	Categorie folosinţă	Intra vilan	Suprafaţa (mp)	Tarla	Parcelă	Nr. topo	Observaţii / Referinţe
1	arabil	NU	700	16	102	-	

Lungime Segmente

1) Valorile lungimilor segmentelor sunt obţinute din proiecţie în plan.

Punct început	X / Y	Punct sfârşit	X / Y	Lungime segment (** (m)
1	503.151,557 291.528,554	2	503.371,271 291.665,337	258.812
2	503.371,271 291.665,337	3	503.372,03 291.668,996	3.737
3	503.372,03 291.668,996	4	503.152,17 291.532,121	258.985
4	503.152,17 291.532,121	5	503.151,997 291.530,046	2.082
5	503.151,997 291.530,046	1	503.151,557 291.528,554	1.556

Document care conţine date cu caracter personal, protejat de prevederile Regulamentului (UE) nr. 679/2016 şi Legii 190/2018

**** Lungimile segmentelor sunt determinate în planul de proiecţie Stereo 70 şi sunt rotunjite la 1 milimetru.**
***** Distanţa dintre puncte este formată din segmente cumulate ce sunt mai mici decât valoarea 1 milimetru.**

Neutilizabil in circuitul civil

DATE DESPRE IMOBILUL NR. 2569

Oficiul de Cadastru şi Publicitate Imobiliară TELEORMAN
Biroul de Cadastru şi Publicitate Imobiliară Alexandria

A. Partea I. Descrierea imobilului

TEREN Extravilan

Adresa: Jud. Teleorman

Nr. Crt	Nr cadastral Nr. topografic	Suprafaţa* (mp)	Observaţii / Referinţe
A1		2.000	Sector cadastral:28 Teren neimprejmuit;

B. Partea II. Proprietari şi acte

Inscrieri privitoare la dreptul de proprietate şi alte drepturi reale		Referinţe
/		
Act Administrativ nr. 3400016, din 01/01/1991 emis de CJPSDDPAT TELEORMAN;		
B1	Intabulare, drept de PROPRIETATE, dobandit prin Reconstituire, cota actuala 1/1	A1
	1) **GOANŢĂ A ANA**, LIPSĂ CNP	

C. Partea III. SARCINI .

Inscrieri privind dezmembramintele dreptului de proprietate, drepturi reale de garanţie şi sarcini	Referinţe
NU SUNT	

Neutilizabil în circuitul civil

Anexa Nr. 1 La Partea I

Teren

Nr cadastral	Suprafaţa (mp)*	Observaţii / Referinţe
	2.000	

* Suprafaţa este determinată in planul de proiecţie Stereo 70.

DETALII LINIARE IMOBIL

Date referitoare la teren

Crt	Categorie folosinţă	Intra vilan	Suprafaţa (mp)	Tarla	Parcelă	Nr. topo	Observaţii / Referinţe
1	arabil	NU	2.000	16	103	-	

Lungime Segmente
1) Valorile lungimilor segmentelor sunt obţinute din proiecţie în plan.

Punct început	X / Y	Punct sfârşit	X / Y	Lungime segment (** (m)
1	503.152,17 291.532,121	2	503.372,03 291.668,996	258.985
2	503.372,03 291.668,996	3	503.372,143 291.669,541	0.557
3	503.372,143 291.669,541	4	503.373,311 291.678,879	9.411
4	503.373,311 291.678,879	5	503.152,969 291.541,705	259.552
5	503.152,969 291.541,705	1	503.152,17 291.532,121	9.617

Document care conţine date cu caracter personal, protejat de prevederile Regulamentului (UE) nr. 679/2016 şi Legii 190/2018

**** Lungimile segmentelor sunt determinate în planul de proiecţie Stereo 70 şi sunt rotunjite la 1 milimetru.**
***** Distanţa dintre puncte este formată din segmente cumulate ce sunt mai mici decât valoarea 1 milimetru.**

Neutilizabil in circuitul civil

DATE DESPRE IMOBILUL NR. 2570

Oficiul de Cadastru şi Publicitate Imobiliară TELEORMAN
Biroul de Cadastru şi Publicitate Imobiliară Alexandria

A. Partea I. Descrierea imobilului

TEREN Extravilan

Adresa: Jud. Teleorman

Nr. Crt	Nr cadastral Nr. topografic	Suprafaţa* (mp)	Observaţii / Referinţe
A1		2.000	Sector cadastral:28 Teren neimprejmuit;

B. Partea II. Proprietari şi acte

Inscrieri privitoare la dreptul de proprietate şi alte drepturi reale		Referinţe
/		
Act Notarial nr. 156, din 07/06/2005 emis de BNP MARIA BARBU (TITLUL DE PROPRIETATE NR. 3400101 DIN DATA DE 15.03.2005 EMIS DE CJPSDDPAT TELEORMAN; CERTIFICAT DE DECES NR. 654367 DIN DATA DE 04.01.2022 ELIBERAT DE PRIMĂRIA DRĂGĂNEȘTI DE VEDE);		
B1	Intabulare, drept de PROPRIETATE cu titlu de moștenire, bun propriu, dobandit prin Succesiune, cota actuala 1/1	A1
	1) **MORTU ZAMFIR**, DECEDAT DEFUNCT:Da	

C. Partea III. SARCINI .

Inscrieri privind dezmembramintele dreptului de proprietate, drepturi reale de garanţie şi sarcini	Referinţe
NU SUNT	

Neutilizabil în circuitul civil

Anexa Nr. 1 La Partea I

Teren

Nr cadastral	Suprafaţa (mp)*	Observaţii / Referinţe
	2.000	

* Suprafaţa este determinată in planul de proiecţie Stereo 70.

DETALII LINIARE IMOBIL

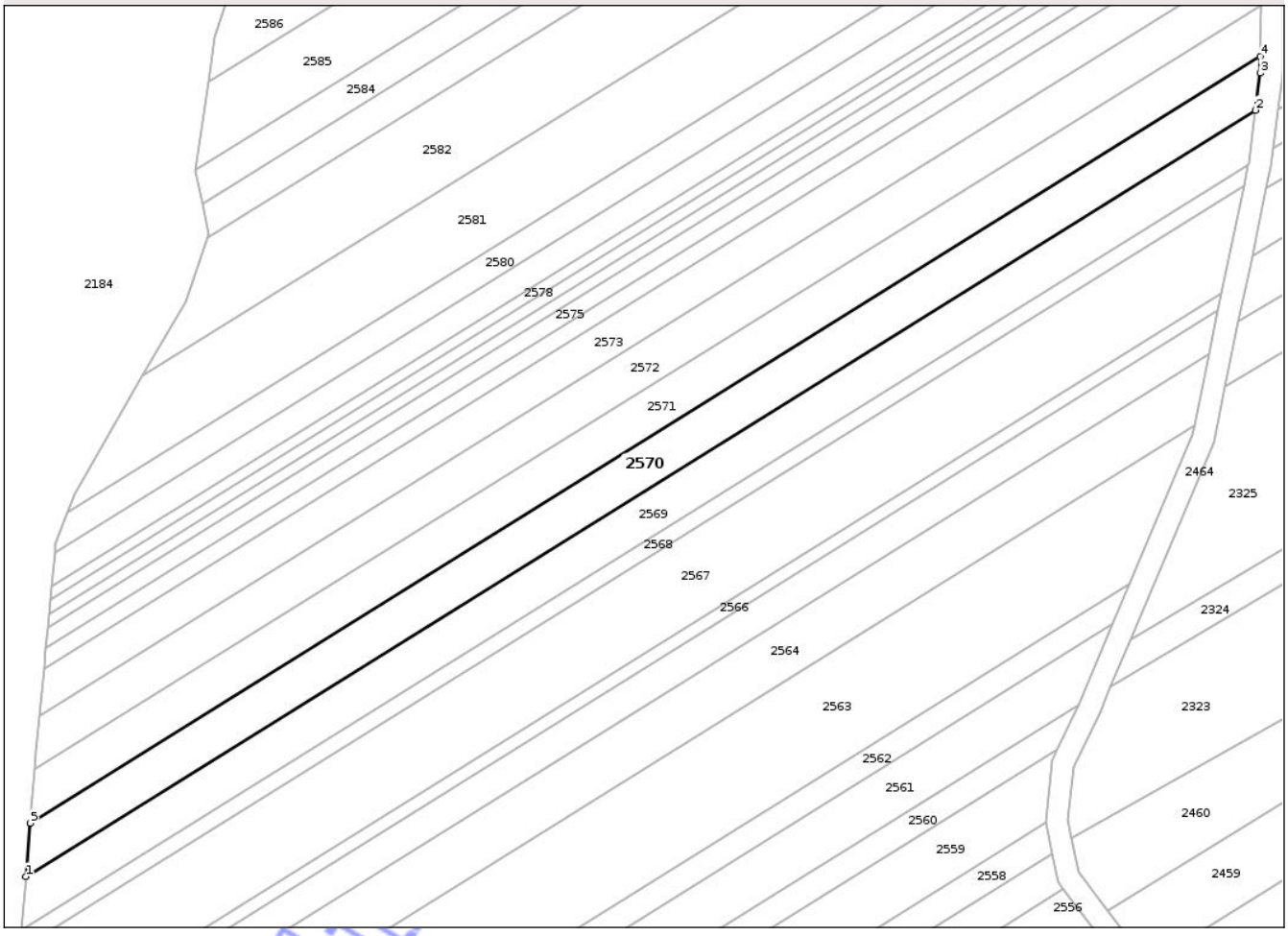

Date referitoare la teren

Crt	Categorie folosinţă	Intra vilan	Suprafaţa (mp)	Tarla	Parcelă	Nr. topo	Observaţii / Referinţe
1	arabil	NU	2.000	16	104	-	IDENTIC CU PARCELA 256

Lungime Segmente

1) Valorile lungimilor segmentelor sunt obţinute din proiecţie în plan.

Punct început	X / Y	Punct sfârşit	X / Y	Lungime segment (** (m)
1	503.152,969 291.541,705	2	503.373,311 291.678,879	259.552
2	503.373,311 291.678,879	3	503.374,142 291.685,519	6.692
3	503.374,142 291.685,519	4	503.374,18 291.688,49	2.971
4	503.374,18 291.688,49	5	503.153,767 291.551,272	259.636
5	503.153,767 291.551,272	1	503.152,969 291.541,705	9.6

Document care conţine date cu caracter personal, protejat de prevederile Regulamentului (UE) nr. 679/2016 şi Legii 190/2018

**** Lungimile segmentelor sunt determinate în planul de proiecţie Stereo 70 şi sunt rotunjite la 1 milimetru.**
***** Distanţa dintre puncte este formată din segmente cumulate ce sunt mai mici decât valoarea 1 milimetru.**

Neutilizabil in circuitul civil

DATE DESPRE IMOBILUL NR. 2572

Oficiul de Cadastru şi Publicitate Imobiliară TELEORMAN
Biroul de Cadastru şi Publicitate Imobiliară Alexandria

A. Partea I. Descrierea imobilului

TEREN Extravilan

Adresa: Jud. Teleorman

Nr. Crt	Nr cadastral Nr. topografic	Suprafaţa* (mp)	Observaţii / Referinţe
A1		2.000	Sector cadastral:28 Teren neimprejmuit;

B. Partea II. Proprietari şi acte

Inscrieri privitoare la dreptul de proprietate şi alte drepturi reale		Referinţe
/		
Act Administrativ nr. 3400620, din 11/11/2002 emis de CJPSDDPAT TELEORMAN (CERTIFICAT DE DECES NR. 526871 DIN DATA DE 04.02.1997 ELIBERAT DE PRIMĂRIA DRĂGĂNEȘTI DE VEDE);		
B1	Intabulare, drept de PROPRIETATE, dobandit prin Reconstituire, cota actuala 1/1	A1
	1) **STANCIU MARIA**, DECEDATĂ, LIPSĂ CNP DEFUNCT:Da	

C. Partea III. SARCINI .

Inscrieri privind dezmembramintele dreptului de proprietate, drepturi reale de garanţie şi sarcini	Referinţe
NU SUNT	

Neutilizabil în circuitul civil

Anexa Nr. 1 La Partea I

Teren

Nr cadastral	Suprafaţa (mp)*	Observaţii / Referinţe
	2.000	

* Suprafaţa este determinată in planul de proiecţie Stereo 70.

DETALII LINIARE IMOBIL

Date referitoare la teren

Crt	Categorie folosinţă	Intra vilan	Suprafaţa (mp)	Tarla	Parcelă	Nr. topo	Observaţii / Referinţe
1	arabil	NU	2.000	16	106	-	IDENTIC CU PARCELA 285

Lungime Segmente
1) Valorile lungimilor segmentelor sunt obţinute din proiecţie în plan.

Punct început	X / Y	Punct sfârşit	X / Y	Lungime segment (** (m)
1	503.154,567 291.560,858	2	503.374,297 291.697,651	258.831
2	503.374,297 291.697,651	3	503.374,334 291.700,609	2.958
3	503.374,334 291.700,609	4	503.373,727 291.706,423	5.846
4	503.373,727 291.706,423	5	503.155,435 291.570,525	257.137
5	503.155,435 291.570,525	6	503.154,852 291.564,285	6.267

Document care conţine date cu caracter personal, protejat de prevederile Regulamentului (UE) nr. 679/2016 şi Legii 190/2018

Punct început	X / Y	Punct sfârşit	X / Y	Lungime segment (** (m)
6	503.154,852 291.564,285	1	503.154,567 291.560,858	3.439

** Lungimile segmentelor sunt determinate în planul de proiecţie Stereo 70 şi sunt rotunjite la 1 milimetru.
*** Distanţa dintre puncte este formată din segmente cumulate ce sunt mai mici decât valoarea 1 milimetru.

Neutilizabil in circuitul civil

DATE DESPRE IMOBILUL NR. 2573

Oficiul de Cadastru şi Publicitate Imobiliară TELEORMAN
Biroul de Cadastru şi Publicitate Imobiliară Alexandria

A. Partea I. Descrierea imobilului

TEREN Extravilan

Adresa: Jud. Teleorman

Nr. Crt	Nr cadastral Nr. topografic	Suprafaţa* (mp)	Observaţii / Referinţe
A1		1.700	Sector cadastral:28 Teren neimprejmuit;

B. Partea II. Proprietari şi acte

Inscrieri privitoare la dreptul de proprietate şi alte drepturi reale		Referinţe
/		
Act Administrativ nr. 3400017, din 01/01/1991 emis de CJPSDDPAT TELEORMAN (CERTIFICAT DE DECES NR. 656581 DIN DATA DE 05.10.2022 ELIBERAT DE PRIMĂRIA DRĂGĂNEȘTI DE VEDE; CERTIFICAT DE DECES NR. 885804 DIN DATA DE 13.01.2018 ELIBERAT DE PRIMĂRIA DRĂGĂNEȘTI DE VEDE);		
B1	Intabulare, drept de PROPRIETATE, dobandit prin Reconstituire, cota actuala 1/1	A1
	1) **ȘERBAN I TUDORA**, DECEDATĂ, LIPSĂ CNP DEFUNCT:Da 2) **ȘERBAN D TUDOR** 3) **ȘERBAN D VALERICĂ**, DECEDAT DEFUNCT:Da	

C. Partea III. SARCINI .

Inscrieri privind dezmembramintele dreptului de proprietate, drepturi reale de garanţie şi sarcini	Referinţe
NU SUNT	

Neutilizabil în circuitul civil

Anexa Nr. 1 La Partea I

Teren

Nr cadastral	Suprafaţa (mp)*	Observaţii / Referinţe
	1.700	

* Suprafaţa este determinată in planul de proiecţie Stereo 70.

DETALII LINIARE IMOBIL

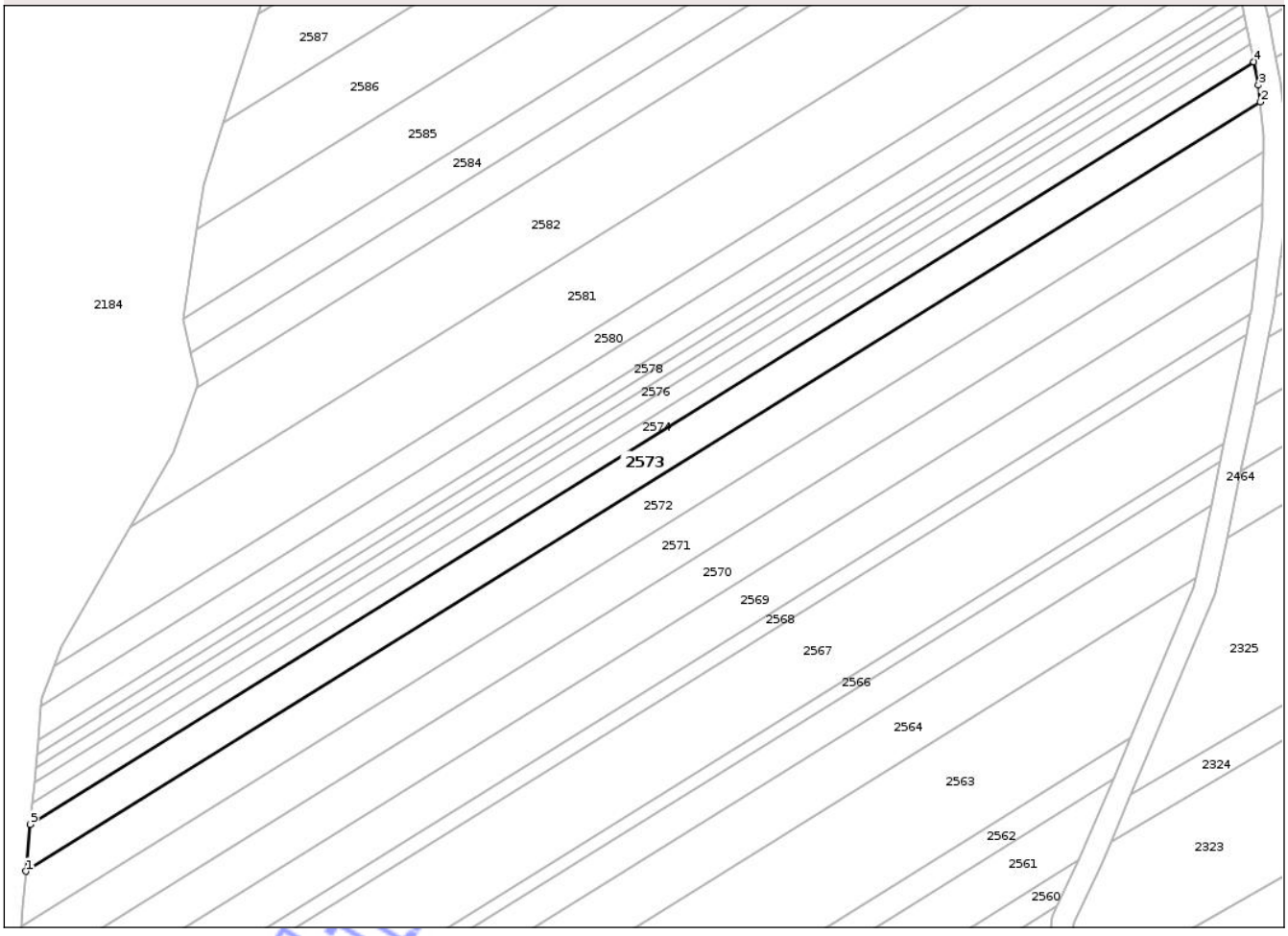

Date referitoare la teren

Crt	Categorie folosinţă	Intra vilan	Suprafaţa (mp)	Tarla	Parcelă	Nr. topo	Observaţii / Referinţe
1	arabil	NU	1.700	16	107	-	

Lungime Segmente
1) Valorile lungimilor segmentelor sunt obţinute din proiecţie în plan.

Punct început	X / Y	Punct sfârşit	X / Y	Lungime segment (** (m)
1	503.155,435 291.570,525	2	503.373,727 291.706,423	257.137
2	503.373,727 291.706,423	3	503.373,418 291.709,387	2.98
3	503.373,418 291.709,387	4	503.372,583 291.713,53	4.226
4	503.372,583 291.713,53	5	503.156,21 291.578,827	254.877
5	503.156,21 291.578,827	1	503.155,435 291.570,525	8.338

Document care conţine date cu caracter personal, protejat de prevederile Regulamentului (UE) nr. 679/2016 şi Legii 190/2018

**** Lungimile segmentelor sunt determinate în planul de proiecţie Stereo 70 şi sunt rotunjite la 1 milimetru.**
***** Distanţa dintre puncte este formată din segmente cumulate ce sunt mai mici decât valoarea 1 milimetru.**

Neutilizabil in circuitul civil

DATE DESPRE IMOBILUL NR. 2574

Oficiul de Cadastru şi Publicitate Imobiliară TELEORMAN
Biroul de Cadastru şi Publicitate Imobiliară Alexandria

A. Partea I. Descrierea imobilului

TEREN Extravilan

Adresa: Jud. Teleorman

Nr. Crt	Nr cadastral Nr. topografic	Suprafaţa* (mp)	Observaţii / Referinţe
A1		775	Sector cadastral:28 Teren neimprejmuit;

B. Partea II. Proprietari şi acte

Inscrieri privitoare la dreptul de proprietate şi alte drepturi reale		Referinţe
/		
Act Notarial nr. 112, din 18/03/1998 emis de BNP TAMARA MORCOV (TITLUL DE PROPRIETATE NR. 3400656 DIN DATA DE 14.01.2004 EMIS DE CJPSDDPAT TELEORMAN);		
B1	Intabulare, drept de PROPRIETATE cu titlu de moștenire, bun propriu, dobandit prin Succesiune, cota actuala 1/1	A1
	1) **PREDA FLOAREA**, LIPSĂ CNP	

C. Partea III. SARCINI .

Inscrieri privind dezmembramintele dreptului de proprietate, drepturi reale de garanţie şi sarcini	Referinţe
NU SUNT	

Neutilizabil la circuitul civil

Anexa Nr. 1 La Partea I

Teren

Nr cadastral	Suprafaţa (mp)*	Observaţii / Referinţe
	775	

* Suprafaţa este determinată in planul de proiecţie Stereo 70.

DETALII LINIARE IMOBIL

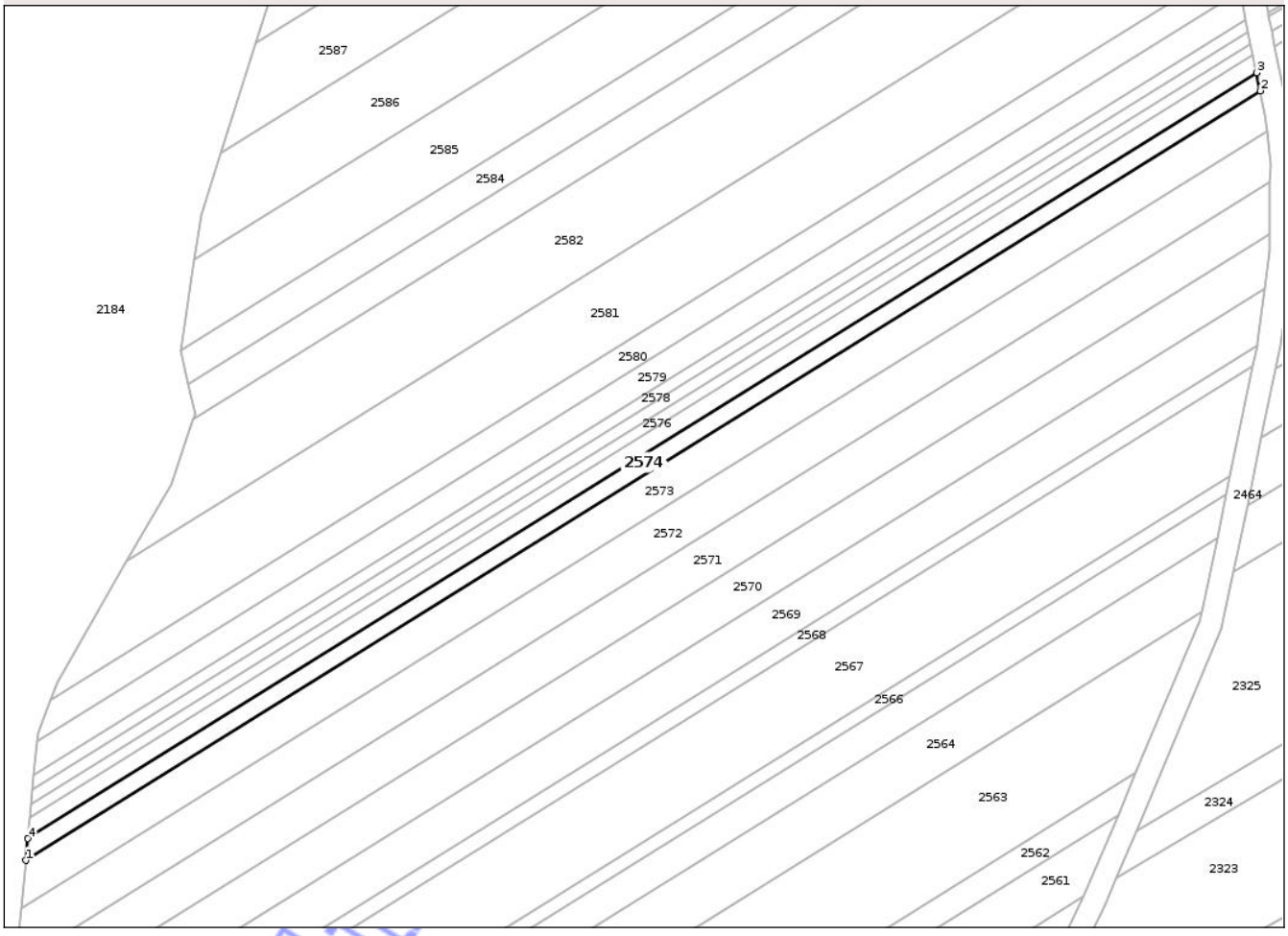

Date referitoare la teren

Crt	Categorie folosinţă	Intra vilan	Suprafaţa (mp)	Tarla	Parcelă	Nr. topo	Observaţii / Referinţe
1	arabil	NU	775	16	108	-	IDENTIC CU PARCELA 353

Lungime Segmente

1) Valorile lungimilor segmentelor sunt obţinute din proiecţie în plan.

Punct început	X / Y	Punct sfârşit	X / Y	Lungime segment (** (m)
1	503.156,21 291.578,827	2	503.372,583 291.713,53	254.877
2	503.372,583 291.713,53	3	503.371,94 291.716,72	3.254
3	503.371,94 291.716,72	4	503.156,566 291.582,639	253.7
4	503.156,566 291.582,639	1	503.156,21 291.578,827	3.829

**** Lungimile segmentelor sunt determinate în planul de proiecţie Stereo 70 şi sunt rotunjite la 1 milimetru.**

Document care conţine date cu caracter personal, protejat de prevederile Regulamentului (UE) nr. 679/2016 şi Legii 190/2018

***** Distanţa dintre puncte este formată din segmente cumulate ce sunt mai mici decât valoarea 1 milimetru.**

Neutilizabil in circuitul civil

DATE DESPRE IMOBILUL NR. 2575

Oficiul de Cadastru şi Publicitate Imobiliară TELEORMAN
Biroul de Cadastru şi Publicitate Imobiliară Alexandria

A. Partea I. Descrierea imobilului

TEREN Extravilan

Adresa: Jud. Teleorman

Nr. Crt	Nr cadastral Nr. topografic	Suprafaţa* (mp)	Observaţii / Referinţe
A1		725	Sector cadastral:28 Teren neimprejmuit;

B. Partea II. Proprietari şi acte

Inscrieri privitoare la dreptul de proprietate şi alte drepturi reale		Referinţe
/		
Act Notarial nr. 112, din 18/03/1998 emis de BNP TAMARA MORCOV (TITLUL DE PROPRIETATE NR. 3400656 DIN DATA DE 14.01.2004 EMIS DE CJPSDDPAT TELEORMAN);		
B1	Intabulare, drept de PROPRIETATE cu titlu de moștenire, bun propriu, dobandit prin Succesiune, cota actuala 1/1	A1
	1) **PREDA FLOAREA**, LIPSĂ CNP	

C. Partea III. SARCINI .

Inscrieri privind dezmembramintele dreptului de proprietate, drepturi reale de garanţie şi sarcini	Referinţe
NU SUNT	

Neutilizabil în circuitul civil

Anexa Nr. 1 La Partea I

Teren

Nr cadastral	Suprafaţa (mp)*	Observaţii / Referinţe
	725	

* Suprafaţa este determinată in planul de proiecţie Stereo 70.

DETALII LINIARE IMOBIL

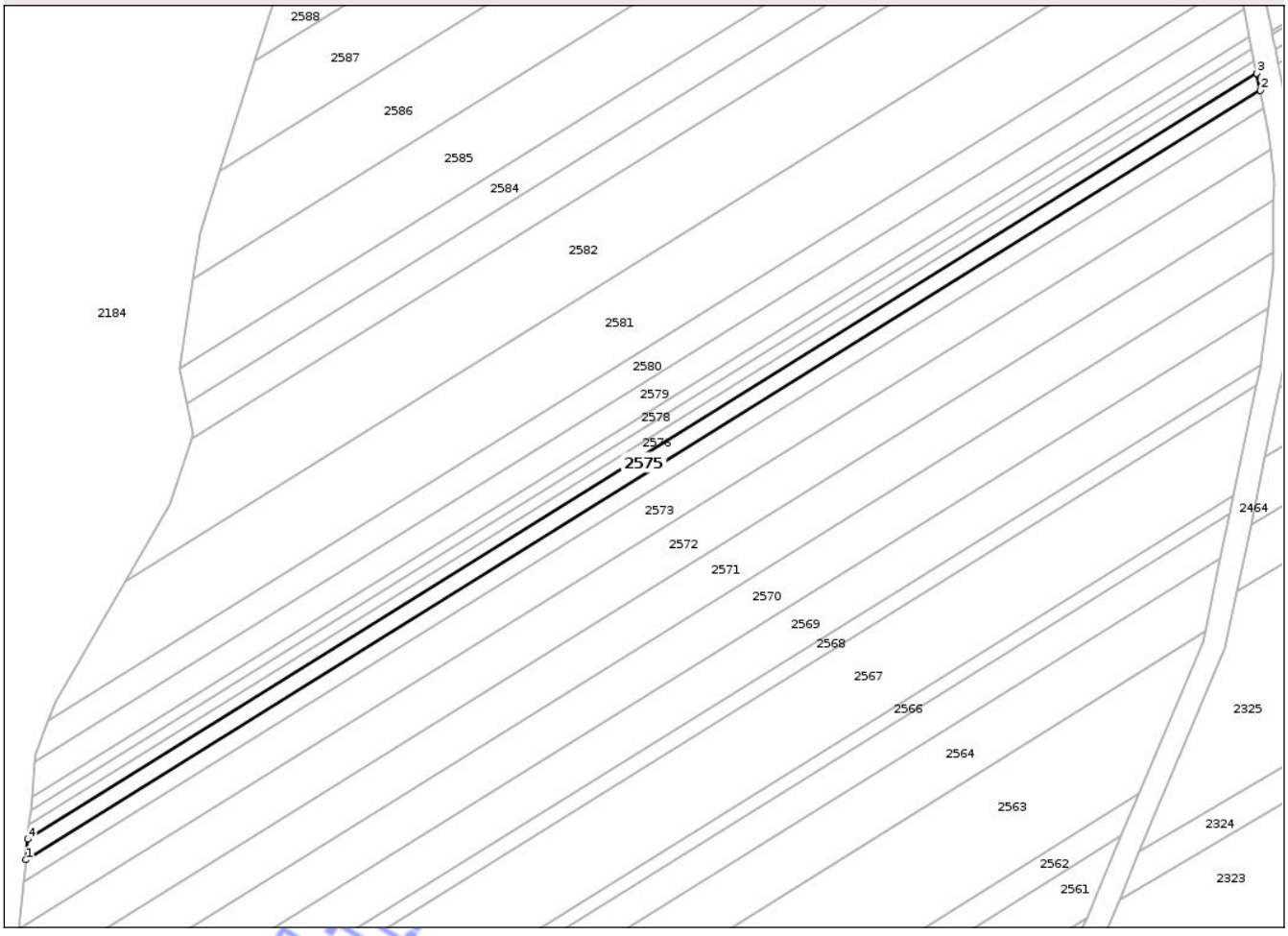

Date referitoare la teren

Crt	Categorie folosinţă	Intra vilan	Suprafaţa (mp)	Tarla	Parcelă	Nr. topo	Observaţii / Referinţe
1	arabil	NU	725	16	109	-	IDENTIC CU PARCELA 353/1

Lungime Segmente

1) Valorile lungimilor segmentelor sunt obţinute din proiecţie în plan.

Punct început	X / Y	Punct sfârşit	X / Y	Lungime segment (** (m)
1	503.156,566 291.582,639	2	503.371,94 291.716,72	253.7
2	503.371,94 291.716,72	3	503.371,336 291.719,717	3.057
3	503.371,336 291.719,717	4	503.156,9 291.586,221	252.594
4	503.156,9 291.586,221	1	503.156,566 291.582,639	3.598

**** Lungimile segmentelor sunt determinate în planul de proiecţie Stereo 70 şi sunt rotunjite la 1 milimetru.**

Document care conţine date cu caracter personal, protejat de prevederile Regulamentului (UE) nr. 679/2016 şi Legii 190/2018

***** Distanţa dintre puncte este formată din segmente cumulate ce sunt mai mici decât valoarea 1 milimetru.**

Neutilizabil in circuitul civil

DATE DESPRE IMOBILUL NR. 2576

Oficiul de Cadastru şi Publicitate Imobiliară TELEORMAN
Biroul de Cadastru şi Publicitate Imobiliară Alexandria

A. Partea I. Descrierea imobilului

TEREN Extravilan

Adresa: Jud. Teleorman

Nr. Crt	Nr cadastral Nr. topografic	Suprafaţa* (mp)	Observaţii / Referinţe
A1		500	Sector cadastral:28 Teren neimprejmuit;

B. Partea II. Proprietari şi acte

Inscrieri privitoare la dreptul de proprietate şi alte drepturi reale		Referinţe
/		
Act Administrativ nr. 3400189, din 22/03/2006 emis de CJPSDDPAT TELEORMAN (CERTIFICAT DE DECES NR. 727156 DIN DATA DE 07.06.2000 ELIBERAT DE PRIMĂRIA DRĂGĂNEȘTI DE VEDE);		
B1	Intabulare, drept de PROPRIETATE, dobandit prin Reconstituire, cota actuala 1/1	A1
	1) **DORILĂ V ION**, DECEDAT, LIPSĂ CNP DEFUNCT:Da	

C. Partea III. SARCINI .

Inscrieri privind dezmembramintele dreptului de proprietate, drepturi reale de garanţie şi sarcini	Referinţe
NU SUNT	

Neutilizabil în circuitul civil

Anexa Nr. 1 La Partea I

Teren

Nr cadastral	Suprafaţa (mp)*	Observaţii / Referinţe
	500	

* Suprafaţa este determinată in planul de proiecţie Stereo 70.

DETALII LINIARE IMOBIL

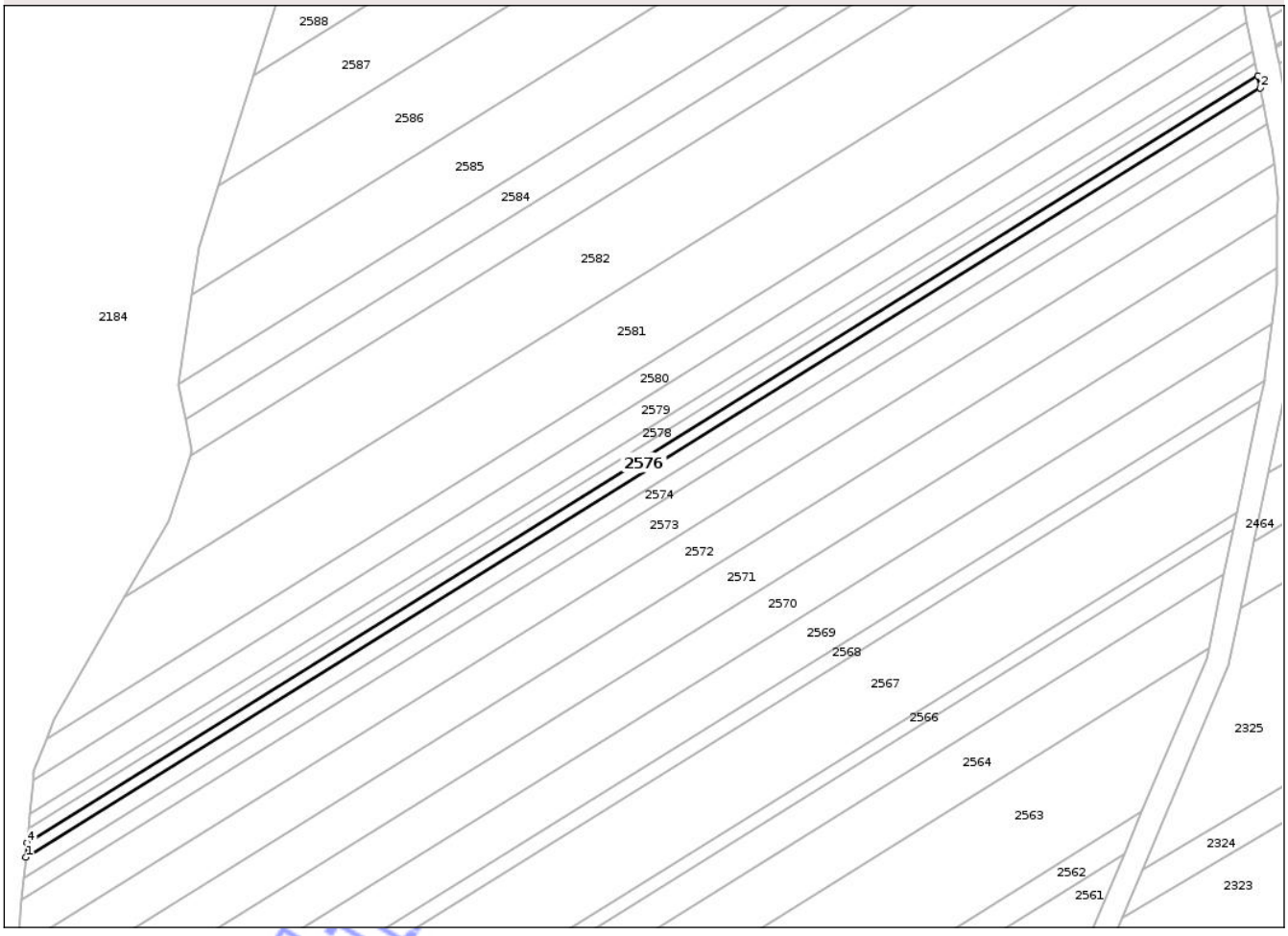

Date referitoare la teren

Crt	Categorie folosinţă	Intra vilan	Suprafaţa (mp)	Tarla	Parcelă	Nr. topo	Observaţii / Referinţe
1	arabil	NU	500	16	110	-	IDENTIC CU PARCELA 354

Lungime Segmente

1) Valorile lungimilor segmentelor sunt obţinute din proiecţie în plan.

Punct început	X / Y	Punct sfârşit	X / Y	Lungime segment (** (m)
1	503.156,9 291.586,221	2	503.371,336 291.719,717	252.594
2	503.371,336 291.719,717	3	503.370,917 291.721,792	2.117
3	503.370,917 291.721,792	4	503.157,132 291.588,7	251.828
4	503.157,132 291.588,7	1	503.156,9 291.586,221	2.49

**** Lungimile segmentelor sunt determinate în planul de proiecţie Stereo 70 şi sunt rotunjite la 1 milimetru.**

Document care conţine date cu caracter personal, protejat de prevederile Regulamentului (UE) nr. 679/2016 şi Legii 190/2018

***** Distanţa dintre puncte este formată din segmente cumulate ce sunt mai mici decât valoarea 1 milimetru.**

Neutilizabil in circuitul civil

DATE DESPRE IMOBILUL NR. 2594

Oficiul de Cadastru şi Publicitate Imobiliară TELEORMAN
Biroul de Cadastru şi Publicitate Imobiliară Alexandria

A. Partea I. Descrierea imobilului

TEREN Extravilan

Adresa: Jud. Teleorman

Nr. Crt	Nr cadastral Nr. topografic	Suprafaţa* (mp)	Observaţii / Referinţe
A1		700	Sector cadastral:28 Teren neimprejmuit;

B. Partea II. Proprietari şi acte

Inscrieri privitoare la dreptul de proprietate şi alte drepturi reale		Referinţe
/		
Act Administrativ nr. 3400319, din 09/05/1995 emis de CJPSDDPAT TELEORMAN (CERTIFICAT DE DECES NR. 526861 DIN DATA DE 11.11.1996 ELIBERAT DE PRIMĂRIA DRĂGĂNEȘTI DE VEDE);		
B1	Intabulare, drept de PROPRIETATE, dobandit prin Reconstituire, cota actuala 1/1	A1
	1) **UDREA N ANGHEL**, DECEDAT, LIPSĂ CNP DEFUNCT:Da	

C. Partea III. SARCINI .

Inscrieri privind dezmembramintele dreptului de proprietate, drepturi reale de garanţie şi sarcini	Referinţe
NU SUNT	

Neutilizabil în circuitul civil

Anexa Nr. 1 La Partea I

Teren

Nr cadastral	Suprafaţa (mp)*	Observaţii / Referinţe
	700	

* Suprafaţa este determinată in planul de proiecţie Stereo 70.

DETALII LINIARE IMOBIL

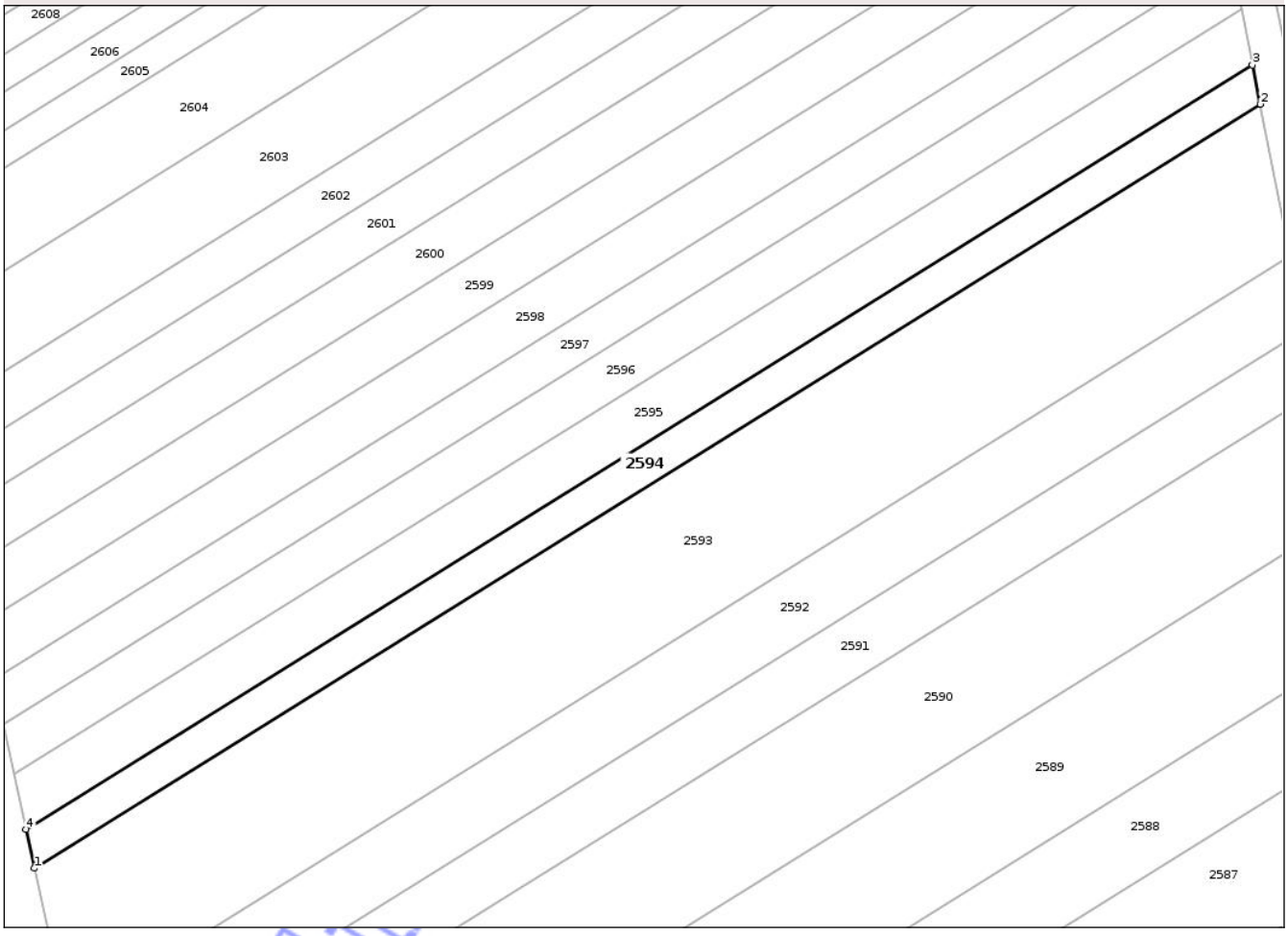

Date referitoare la teren

Crt	Categorie folosinţă	Intra vilan	Suprafaţa (mp)	Tarla	Parcelă	Nr. topo	Observaţii / Referinţe
1	arabil	NU	700	16	128	-	

Lungime Segmente

1) Valorile lungimilor segmentelor sunt obţinute din proiecţie în plan.

Punct început	X / Y	Punct sfârşit	X / Y	Lungime segment (** (m)
1	503.206,479 291.807,664	2	503.345,932 291.894,48	164.269
2	503.345,932 291.894,48	3	503.345,043 291.898,945	4.553
3	503.345,043 291.898,945	4	503.205,519 291.812,085	164.352
4	503.205,519 291.812,085	1	503.206,479 291.807,664	4.524

**** Lungimile segmentelor sunt determinate în planul de proiecţie Stereo 70 şi sunt rotunjite la 1 milimetru.**

Document care conţine date cu caracter personal, protejat de prevederile Regulamentului (UE) nr. 679/2016 şi Legii 190/2018

***** Distanţa dintre puncte este formată din segmente cumulate ce sunt mai mici decât valoarea 1 milimetru.**

Neutilizabil in circuitul civil

DATE DESPRE IMOBILUL NR. 2595

Oficiul de Cadastru şi Publicitate Imobiliară TELEORMAN
Biroul de Cadastru şi Publicitate Imobiliară Alexandria

A. Partea I. Descrierea imobilului

TEREN Extravilan

Adresa: Jud. Teleorman

Nr. Crt	Nr cadastral Nr. topografic	Suprafaţa* (mp)	Observaţii / Referinţe
A1		1.000	Sector cadastral:28 Teren neimprejmuit;

B. Partea II. Proprietari şi acte

Inscrieri privitoare la dreptul de proprietate şi alte drepturi reale		Referinţe
/		
Act Administrativ nr. 3400536, din 10/11/1997 emis de CJPSDDPAT TELEORMAN;		
B1	Intabulare, drept de PROPRIETATE, dobandit prin Reconstituire, cota actuala 1/1	A1
	1) **ŞERBAN I ION**, LIPSĂ CNP	

C. Partea III. SARCINI .

Inscrieri privind dezmembramintele dreptului de proprietate, drepturi reale de garanţie şi sarcini	Referinţe
NU SUNT	

Neutilizabil în circuitul civil

Anexa Nr. 1 La Partea I

Teren

Nr cadastral	Suprafaţa (mp)*	Observaţii / Referinţe
	1.000	

* Suprafaţa este determinată in planul de proiecţie Stereo 70.

DETALII LINIARE IMOBIL

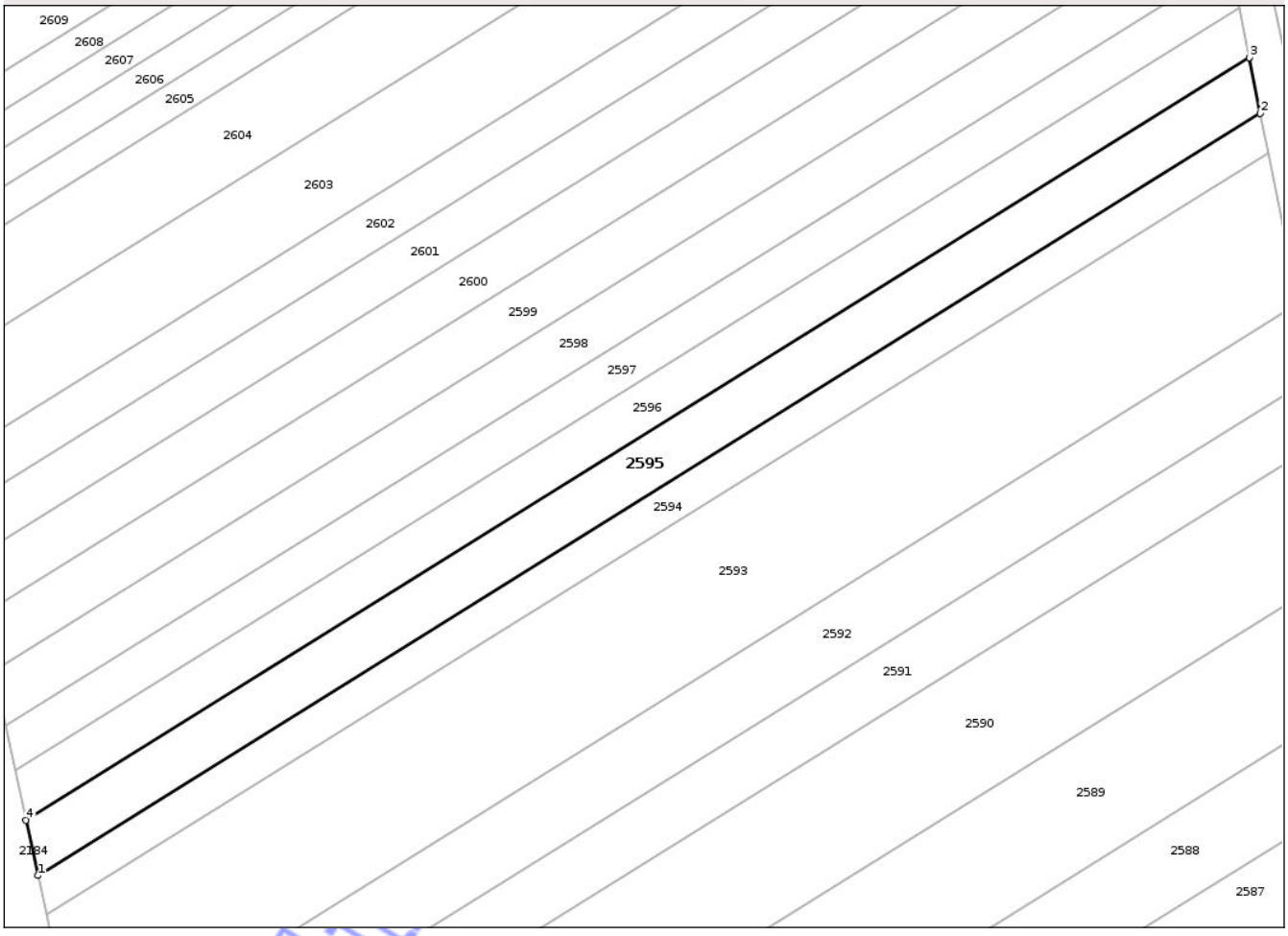

Date referitoare la teren

Crt	Categorie folosinţă	Intra vilan	Suprafaţa (mp)	Tarla	Parcelă	Nr. topo	Observaţii / Referinţe
1	arabil	NU	1.000	16	129	-	IDENTIC CU PARCELA 17

Lungime Segmente

1) Valorile lungimilor segmentelor sunt obţinute din proiecţie în plan.

Punct început	X / Y	Punct sfârşit	X / Y	Lungime segment (** (m)
1	503.205,519 291.812,085	2	503.345,043 291.898,945	164.352
2	503.345,043 291.898,945	3	503.343,773 291.905,32	6.5
3	503.343,773 291.905,32	4	503.204,149 291.818,397	164.47
4	503.204,149 291.818,397	1	503.205,519 291.812,085	6.459

**** Lungimile segmentelor sunt determinate în planul de proiecţie Stereo 70 şi sunt rotunjite la 1 milimetru.**

Document care conţine date cu caracter personal, protejat de prevederile Regulamentului (UE) nr. 679/2016 şi Legii 190/2018

***** Distanţa dintre puncte este formată din segmente cumulate ce sunt mai mici decât valoarea 1 milimetru.**

Neutilizabil in circuitul civil

DATE DESPRE IMOBILUL NR. 2596

Oficiul de Cadastru şi Publicitate Imobiliară TELEORMAN
Biroul de Cadastru şi Publicitate Imobiliară Alexandria

A. Partea I. Descrierea imobilului

TEREN Extravilan

Adresa: Jud. Teleorman

Nr. Crt	Nr cadastral Nr. topografic	Suprafaţa* (mp)	Observaţii / Referinţe
A1		900	Sector cadastral:28 Teren neimprejmuit;

B. Partea II. Proprietari şi acte

Inscrieri privitoare la dreptul de proprietate şi alte drepturi reale		Referinţe
/		
Act Administrativ nr. 3400300, din 01/02/1995 emis de CJPSDDPAT TELEORMAN (CERTIFICAT DE DECES NR. 298239 DIN DATA DE 26.09.2018 ELIBERAT DE PRIMĂRIA DRĂGĂNEȘTI DE VEDE);		
B1	Intabulare, drept de PROPRIETATE, dobandit prin Reconstituire, cota actuala 1/1	A1
	1) **ȘERBAN M RALIAN**, LIPSĂ CNP 2) **ȘERBAN VALERIA**, LIPSĂ CNP 3) **TEACĂ M HARALAMBIE GELU**, DECEDAT DEFUNCT:Da 4) **SISU MARIA**	

C. Partea III. SARCINI .

Inscrieri privind dezmembramintele dreptului de proprietate, drepturi reale de garanţie şi sarcini	Referinţe
NU SUNT	

Neutilizabil în circuitul civil

Anexa Nr. 1 La Partea I

Teren

Nr cadastral	Suprafaţa (mp)*	Observaţii / Referinţe
	900	

* Suprafaţa este determinată in planul de proiecţie Stereo 70.

DETALII LINIARE IMOBIL



Date referitoare la teren

Crt	Categorie folosinţă	Intra vilan	Suprafaţa (mp)	Tarla	Parcelă	Nr. topo	Observaţii / Referinţe
1	arabil	NU	900	16	130	-	

Lungime Segmente

1) Valorile lungimilor segmentelor sunt obţinute din proiecţie în plan.

Punct început	X / Y	Punct sfârşit	X / Y	Lungime segment (** (m)
1	503.204,149 291.818,397	2	503.343,773 291.905,32	164.47
2	503.343,773 291.905,32	3	503.342,631 291.911,053	5.846
3	503.342,631 291.911,053	4	503.202,917 291.824,073	164.577
4	503.202,917 291.824,073	1	503.204,149 291.818,397	5.808

**** Lungimile segmentelor sunt determinate în planul de proiecţie Stereo 70 şi sunt rotunjite la 1 milimetru.**

Document care conţine date cu caracter personal, protejat de prevederile Regulamentului (UE) nr. 679/2016 şi Legii 190/2018

***** Distanţa dintre puncte este formată din segmente cumulate ce sunt mai mici decât valoarea 1 milimetru.**

Neutilizabil in circuitul civil

DATE DESPRE IMOBILUL NR. 2597

Oficiul de Cadastru şi Publicitate Imobiliară TELEORMAN
Biroul de Cadastru şi Publicitate Imobiliară Alexandria

A. Partea I. Descrierea imobilului

TEREN Extravilan

Adresa: Jud. Teleorman

Nr. Crt	Nr cadastral Nr. topografic	Suprafaţa* (mp)	Observaţii / Referinţe
A1		800	Sector cadastral:28 Teren neimprejmuit;

B. Partea II. Proprietari şi acte

Inscrieri privitoare la dreptul de proprietate şi alte drepturi reale		Referinţe
/		
Act Administrativ nr. 3400115, din 18/09/1996 emis de CJPSDDPAT TELEORMAN (CERTIFICAT DE DECES NR. 166471 DIN DATA DE 17.04.2002 ELIBERAT DE PRIMĂRIA DRĂGĂNEȘTI DE VEDE);		
B1	Intabulare, drept de PROPRIETATE, dobandit prin Reconstituire, cota actuala 1/1	A1
	1) **CIUCĂ ALEXANDRINA**, DECEDATĂ DEFUNCT:Da	

C. Partea III. SARCINI .

Inscrieri privind dezmembramintele dreptului de proprietate, drepturi reale de garanţie şi sarcini	Referinţe
NU SUNT	

Neutilizabil în circuitul civil

Anexa Nr. 1 La Partea I

Teren

Nr cadastral	Suprafaţa (mp)*	Observaţii / Referinţe
	800	

* Suprafaţa este determinată in planul de proiecţie Stereo 70.

DETALII LINIARE IMOBIL

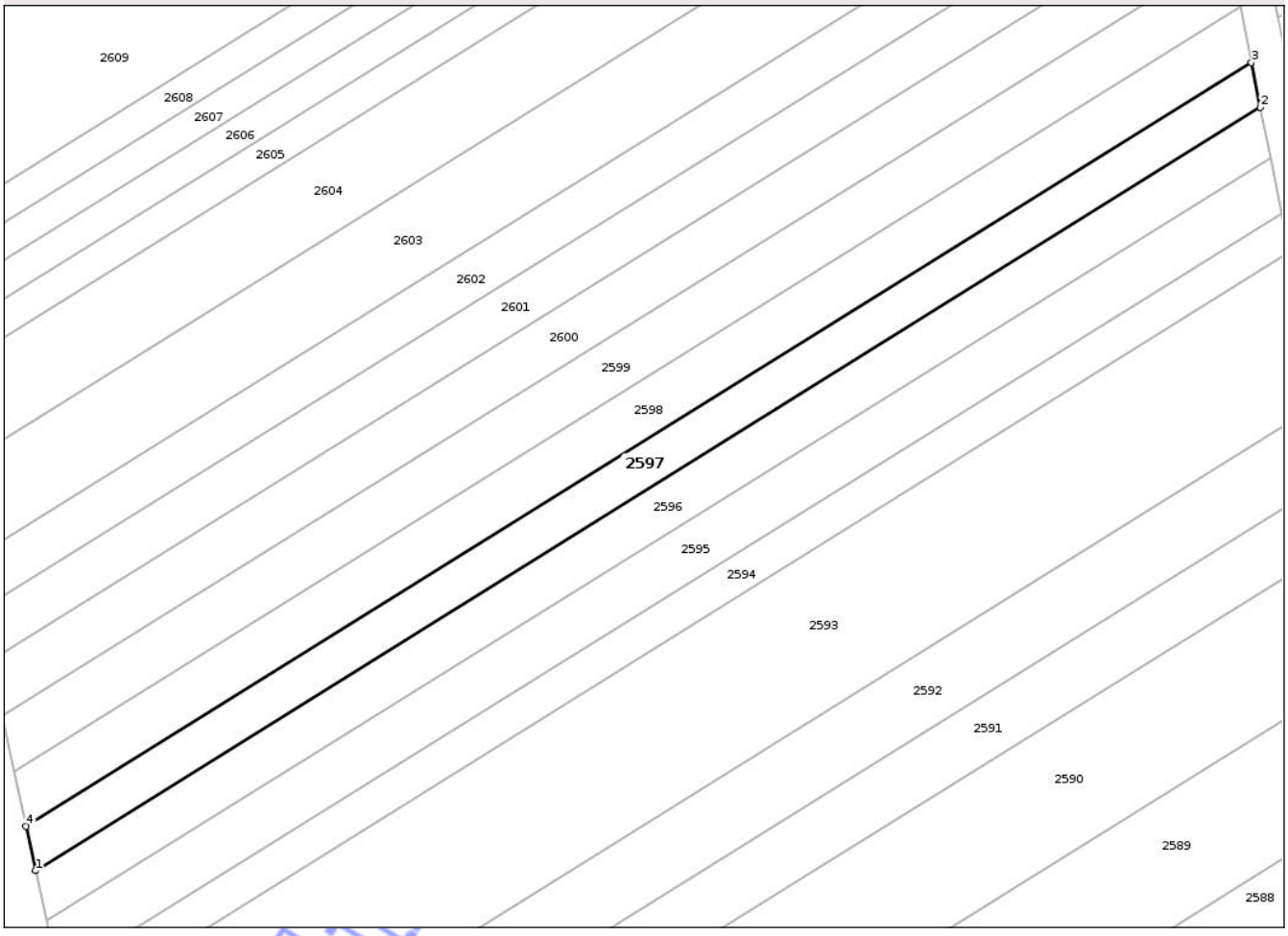

Date referitoare la teren

Crt	Categorie folosinţă	Intra vilan	Suprafaţa (mp)	Tarla	Parcelă	Nr. topo	Observaţii / Referinţe
1	arabil	NU	800	16	131	-	

Lungime Segmente

1) Valorile lungimilor segmentelor sunt obţinute din proiecţie în plan.

Punct început	X / Y	Punct sfârşit	X / Y	Lungime segment (** (m)
1	503.202,917 291.824,073	2	503.342,631 291.911,053	164.577
2	503.342,631 291.911,053	3	503.341,617 291.916,146	5.193
3	503.341,617 291.916,146	4	503.201,822 291.829,116	164.672
4	503.201,822 291.829,116	1	503.202,917 291.824,073	5.161

**** Lungimile segmentelor sunt determinate în planul de proiecţie Stereo 70 şi sunt rotunjite la 1 milimetru.**

Document care conţine date cu caracter personal, protejat de prevederile Regulamentului (UE) nr. 679/2016 şi Legii 190/2018

***** Distanţa dintre puncte este formată din segmente cumulate ce sunt mai mici decât valoarea 1 milimetru.**

Neutilizabil in circuitul civil

DATE DESPRE IMOBILUL NR. 2598

Oficiul de Cadastru şi Publicitate Imobiliară TELEORMAN
Biroul de Cadastru şi Publicitate Imobiliară Alexandria

A. Partea I. Descrierea imobilului

TEREN Extravilan

Adresa: Jud. Teleorman

Nr. Crt	Nr cadastral Nr. topografic	Suprafaţa* (mp)	Observaţii / Referinţe
A1		1.000	Sector cadastral:28 Teren neimprejmuit;

B. Partea II. Proprietari şi acte

Inscrieri privitoare la dreptul de proprietate şi alte drepturi reale		Referinţe
/		
Act Administrativ nr. 982, din 13/09/1993 emis de PRIMĂRIA COMUNEI DRĂGĂNEȘTI DE VEDE (HOTĂRÂREA NR.361 DIN DATA DE 28.08.1991 EMISĂ DE PREFECTURA JUDEȚULUI TELEORMAN);		
B1	Inscrierea provizorie, drept de PROPRIETATE, dobandit prin Lege, cota actuala 1/1	A1
	1) **MILITARU I GHEORGHIȚA**, LIPSĂ CNP 2) **DORILĂ I TRAIAN**, LIPSĂ CNP 3) **CIUCĂ O GHEORGHITA**, LIPSĂ CNP 4) **VLAD ZAMFIRA**, LIPSĂ CNP	

C. Partea III. SARCINI .

Inscrieri privind dezmembramintele dreptului de proprietate, drepturi reale de garanţie şi sarcini	Referinţe
NU SUNT	

Neutilizabil în circuitul civil

Anexa Nr. 1 La Partea I

Teren

Nr cadastral	Suprafaţa (mp)*	Observaţii / Referinţe
	1.000	

* Suprafaţa este determinată in planul de proiecţie Stereo 70.

DETALII LINIARE IMOBIL



Date referitoare la teren

Crt	Categorie folosinţă	Intra vilan	Suprafaţa (mp)	Tarla	Parcelă	Nr. topo	Observaţii / Referinţe
1	arabil	NU	1.000	16	132	-	IDENTIC CU PARCELA 378

Lungime Segmente

1) Valorile lungimilor segmentelor sunt obţinute din proiecţie în plan.

Punct început	X / Y	Punct sfârşit	X / Y	Lungime segment (** (m)
1	503.201,822 291.829,116	2	503.341,617 291.916,146	164.672
2	503.341,617 291.916,146	3	503.340,35 291.922,508	6.487
3	503.340,35 291.922,508	4	503.200,455 291.835,416	164.79
4	503.200,455 291.835,416	1	503.201,822 291.829,116	6.447

**** Lungimile segmentelor sunt determinate în planul de proiecţie Stereo 70 şi sunt rotunjite la 1 milimetru.**

Document care conţine date cu caracter personal, protejat de prevederile Regulamentului (UE) nr. 679/2016 şi Legii 190/2018

***** Distanţa dintre puncte este formată din segmente cumulate ce sunt mai mici decât valoarea 1 milimetru.**

Neutilizabil in circuitul civil

DATE DESPRE IMOBILUL NR. 2599

Oficiul de Cadastru şi Publicitate Imobiliară TELEORMAN
Biroul de Cadastru şi Publicitate Imobiliară Alexandria

A. Partea I. Descrierea imobilului

TEREN Extravilan

Adresa: Jud. Teleorman

Nr. Crt	Nr cadastral Nr. topografic	Suprafaţa* (mp)	Observaţii / Referinţe
A1		1.000	Sector cadastral:28 Teren neimprejmuit;

B. Partea II. Proprietari şi acte

Inscrieri privitoare la dreptul de proprietate şi alte drepturi reale		Referinţe
/		
Hotarare Judecatoreasca nr. 1073, din 09/06/2010 emis de JUDECĂTORIA ROȘIORII DE VEDE JUDETUL TELEORMAN (TITLUL DE PROPRIETATE NR. 3400600 DIN DATA DE 06.08.2002 EMIS DE CJPSDDPAT TELEORMAN);		
B1	Intabulare, drept de PROPRIETATE cu titlu de partaj, bun propriu, dobandit prin Hotarare Judecatoreasca, cota actuala 1/1	A1
	1) **NICULCEA GH OCTAVIAN**, LIPSĂ CNP	

C. Partea III. SARCINI .

Inscrieri privind dezmembramintele dreptului de proprietate, drepturi reale de garanţie şi sarcini	Referinţe
NU SUNT	

Neutilizabil în circuitul civil

Anexa Nr. 1 La Partea I

Teren

Nr cadastral	Suprafaţa (mp)*	Observaţii / Referinţe
	1.000	

* Suprafaţa este determinată in planul de proiecţie Stereo 70.

DETALII LINIARE IMOBIL

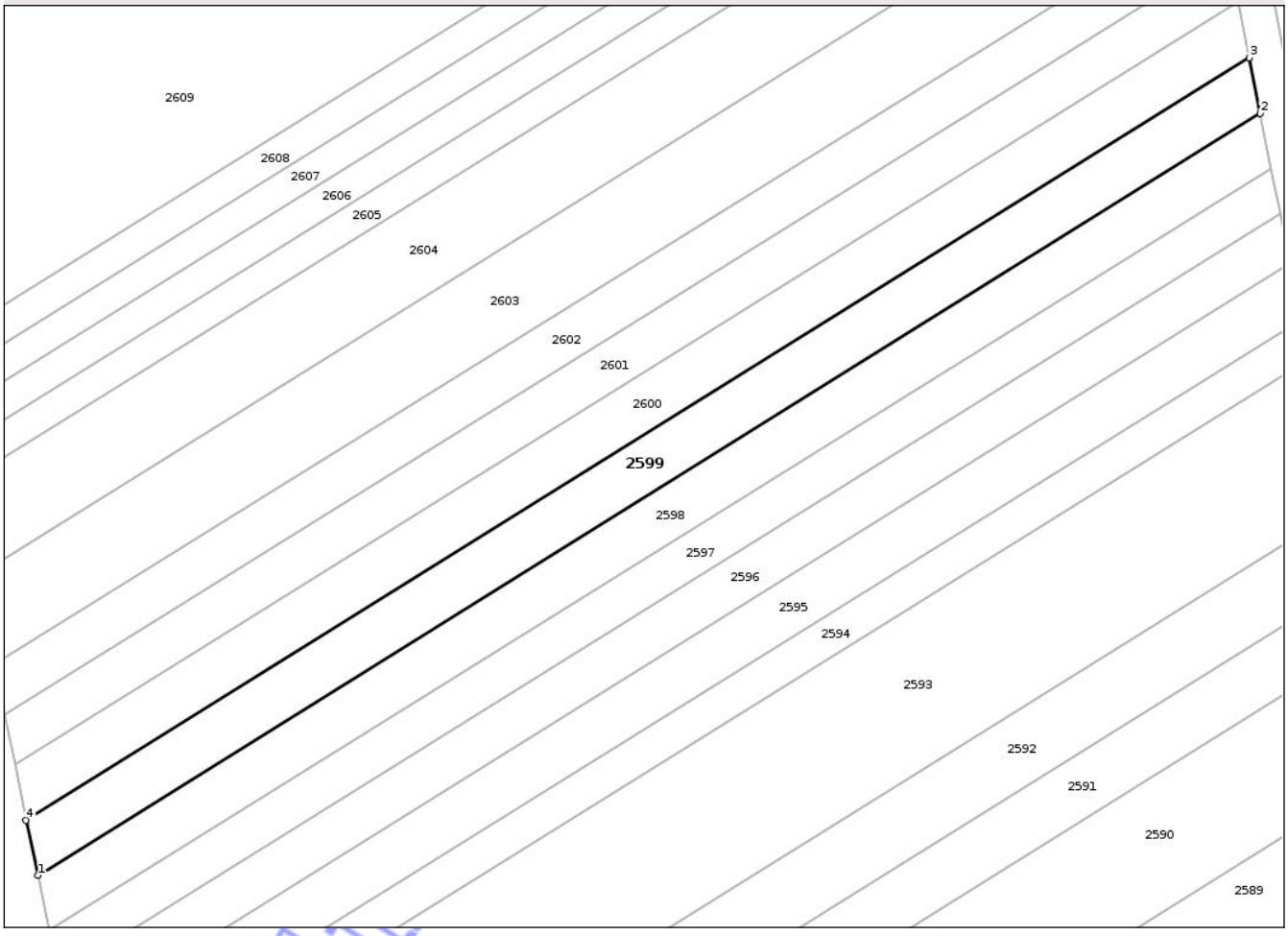

Date referitoare la teren

Crt	Categorie folosinţă	Intra vilan	Suprafaţa (mp)	Tarla	Parcelă	Nr. topo	Observaţii / Referinţe
1	arabil	NU	1.000	16	133	-	IDENTIC CU PARCELA 379

Lungime Segmente

1) Valorile lungimilor segmentelor sunt obţinute din proiecţie în plan.

Punct început	X / Y	Punct sfârşit	X / Y	Lungime segment (** (m)
1	503.200,455 291.835,416	2	503.340,35 291.922,508	164.79
2	503.340,35 291.922,508	3	503.339,084 291.928,865	6.482
3	503.339,084 291.928,865	4	503.199,094 291.841,714	164.901
4	503.199,094 291.841,714	1	503.200,455 291.835,416	6.443

**** Lungimile segmentelor sunt determinate în planul de proiecţie Stereo 70 şi sunt rotunjite la 1 milimetru.**

Document care conţine date cu caracter personal, protejat de prevederile Regulamentului (UE) nr. 679/2016 şi Legii 190/2018

***** Distanţa dintre puncte este formată din segmente cumulate ce sunt mai mici decât valoarea 1 milimetru.**

Neutilizabil in circuitul civil

DATE DESPRE IMOBILUL NR. 2600

Oficiul de Cadastru şi Publicitate Imobiliară TELEORMAN
Biroul de Cadastru şi Publicitate Imobiliară Alexandria

A. Partea I. Descrierea imobilului

TEREN Extravilan

Adresa: Jud. Teleorman

Nr. Crt	Nr cadastral Nr. topografic	Suprafaţa* (mp)	Observaţii / Referinţe
A1		1.000	Sector cadastral:28 Teren neimprejmuit;

B. Partea II. Proprietari şi acte

Inscrieri privitoare la dreptul de proprietate şi alte drepturi reale		Referinţe
/		
Act Administrativ nr. 3400001, din 12/07/1993 emis de CJPSDDPAT TELEORMAN (CERTIFICAT DE DECES NR. 995160 DIN DATA DE 05.10.2007 ELIBERAT DE PRIMĂRIA DRĂGĂNEȘTI DE VEDE);		
B1	Intabulare, drept de PROPRIETATE, dobandit prin Reconstituire, cota actuala 1/1	A1
	1) **ȘTEFAN GH ION**, DECEDAT, LIPSĂ CNP DEFUNCT:Da	

C. Partea III. SARCINI .

Inscrieri privind dezmembramintele dreptului de proprietate, drepturi reale de garanţie şi sarcini	Referinţe
NU SUNT	

Neutilizabil în circuitul civil

Anexa Nr. 1 La Partea I

Teren

Nr cadastral	Suprafaţa (mp)*	Observaţii / Referinţe
	1.000	

* Suprafaţa este determinată in planul de proiecţie Stereo 70.

DETALII LINIARE IMOBIL



Date referitoare la teren

Crt	Categorie folosinţă	Intra vilan	Suprafaţa (mp)	Tarla	Parcelă	Nr. topo	Observaţii / Referinţe
1	arabil	NU	1.000	16	134	-	

Lungime Segmente

1) Valorile lungimilor segmentelor sunt obţinute din proiecţie în plan.

Punct început	X / Y	Punct sfârşit	X / Y	Lungime segment (** (m)
1	503.199,094 291.841,714	2	503.339,084 291.928,865	164.901
2	503.339,084 291.928,865	3	503.337,819 291.935,221	6.481
3	503.337,819 291.935,221	4	503.197,838 291.848,076	164.891
4	503.197,838 291.848,076	1	503.199,094 291.841,714	6.485

**** Lungimile segmentelor sunt determinate în planul de proiecţie Stereo 70 şi sunt rotunjite la 1 milimetru.**

Document care conţine date cu caracter personal, protejat de prevederile Regulamentului (UE) nr. 679/2016 şi Legii 190/2018

***** Distanţa dintre puncte este formată din segmente cumulate ce sunt mai mici decât valoarea 1 milimetru.**

Neutilizabil in circuitul civil

DATE DESPRE IMOBILUL NR. 2601

Oficiul de Cadastru şi Publicitate Imobiliară TELEORMAN
Biroul de Cadastru şi Publicitate Imobiliară Alexandria

A. Partea I. Descrierea imobilului

TEREN Extravilan

Adresa: Jud. Teleorman

Nr. Crt	Nr cadastral Nr. topografic	Suprafaţa* (mp)	Observaţii / Referinţe
A1		900	Sector cadastral:28 Teren neimprejmuit;

B. Partea II. Proprietari şi acte

Inscrieri privitoare la dreptul de proprietate şi alte drepturi reale		Referinţe
/		
Act Administrativ nr. 3400348, din 15/06/1995 emis de CJPSDDPAT TELEORMAN;		
B1	Intabulare, drept de PROPRIETATE, dobandit prin Reconstituire, cota actuala 1/1	A1
	1) **CROITORU TUDOR**, LIPSĂ CNP	

C. Partea III. SARCINI .

Inscrieri privind dezmembramintele dreptului de proprietate, drepturi reale de garanţie şi sarcini	Referinţe
NU SUNT	

Neutilizabil în circuitul civil

Anexa Nr. 1 La Partea I

Teren

Nr cadastral	Suprafaţa (mp)*	Observaţii / Referinţe
	900	

* Suprafaţa este determinată in planul de proiecţie Stereo 70.

DETALII LINIARE IMOBIL

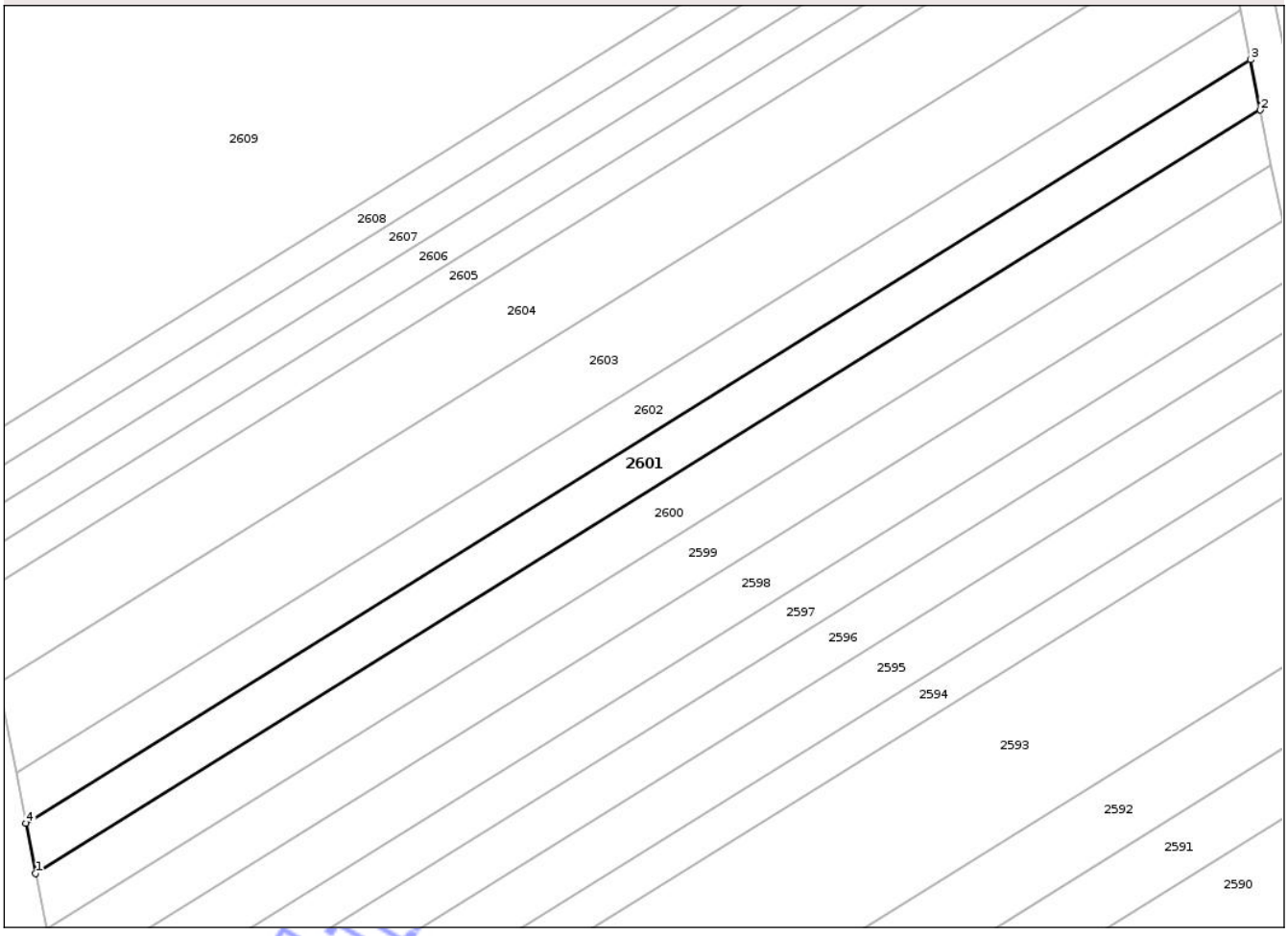

Date referitoare la teren

Crt	Categorie folosinţă	Intra vilan	Suprafaţa (mp)	Tarla	Parcelă	Nr. topo	Observaţii / Referinţe
1	arabil	NU	900	16	135	-	

Lungime Segmente

1) Valorile lungimilor segmentelor sunt obţinute din proiecţie în plan.

Punct început	X / Y	Punct sfârşit	X / Y	Lungime segment (** (m)
1	503.197,838 291.848,076	2	503.337,819 291.935,221	164.891
2	503.337,819 291.935,221	3	503.336,679 291.940,941	5.832
3	503.336,679 291.940,941	4	503.196,707 291.853,801	164.88
4	503.196,707 291.853,801	1	503.197,838 291.848,076	5.836

**** Lungimile segmentelor sunt determinate în planul de proiecţie Stereo 70 şi sunt rotunjite la 1 milimetru.**

Document care conţine date cu caracter personal, protejat de prevederile Regulamentului (UE) nr. 679/2016 şi Legii 190/2018

***** Distanţa dintre puncte este formată din segmente cumulate ce sunt mai mici decât valoarea 1 milimetru.**

Neutilizabil in circuitul civil

DATE DESPRE IMOBILUL NR. 2602

Oficiul de Cadastru şi Publicitate Imobiliară TELEORMAN
Biroul de Cadastru şi Publicitate Imobiliară Alexandria

A. Partea I. Descrierea imobilului

TEREN Extravilan

Adresa: Jud. Teleorman

Nr. Crt	Nr cadastral Nr. topografic	Suprafaţa* (mp)	Observaţii / Referinţe
A1		900	Sector cadastral:28 Teren neimprejmuit;

B. Partea II. Proprietari şi acte

Inscrieri privitoare la dreptul de proprietate şi alte drepturi reale		Referinţe
/		
Act Administrativ nr. 3400449, din 07/06/1996 emis de CJPSDDPAT TELEORMAN;		
B1	Intabulare, drept de PROPRIETATE, dobandit prin Reconstituire, cota actuala 1/1	A1
	1) **BRUJAN ECATERINA**, LIPSĂ CNP	

C. Partea III. SARCINI .

Inscrieri privind dezmembramintele dreptului de proprietate, drepturi reale de garanţie şi sarcini	Referinţe
NU SUNT	

Neutilizabil în circuitul civil

Anexa Nr. 1 La Partea I

Teren

Nr cadastral	Suprafaţa (mp)*	Observaţii / Referinţe
	900	

* Suprafaţa este determinată in planul de proiecţie Stereo 70.

DETALII LINIARE IMOBIL

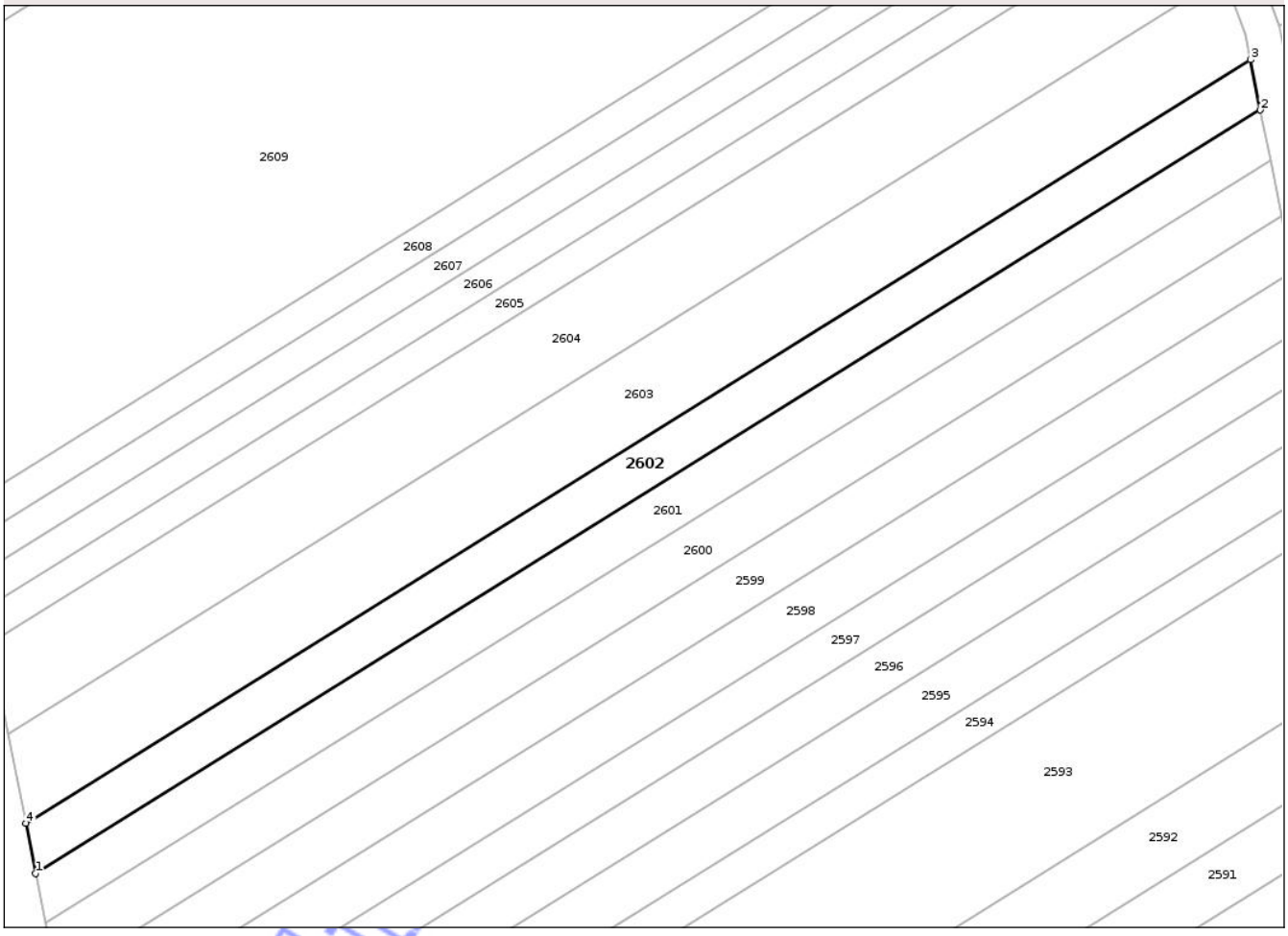

Date referitoare la teren

Crt	Categorie folosinţă	Intra vilan	Suprafaţa (mp)	Tarla	Parcelă	Nr. topo	Observaţii / Referinţe
1	arabil	NU	900	16	136	-	

Lungime Segmente

1) Valorile lungimilor segmentelor sunt obţinute din proiecţie în plan.

Punct început	X / Y	Punct sfârşit	X / Y	Lungime segment (** (m)
1	503.196,707 291.853,801	2	503.336,679 291.940,941	164.88
2	503.336,679 291.940,941	3	503.335,54 291.946,662	5.833
3	503.335,54 291.946,662	4	503.195,577 291.859,527	164.87
4	503.195,577 291.859,527	1	503.196,707 291.853,801	5.836

**** Lungimile segmentelor sunt determinate în planul de proiecţie Stereo 70 şi sunt rotunjite la 1 milimetru.**

Document care conţine date cu caracter personal, protejat de prevederile Regulamentului (UE) nr. 679/2016 şi Legii 190/2018

***** Distanţa dintre puncte este formată din segmente cumulate ce sunt mai mici decât valoarea 1 milimetru.**

Neutilizabil in circuitul civil

DATE DESPRE IMOBILUL NR. 2603

Oficiul de Cadastru şi Publicitate Imobiliară TELEORMAN
Biroul de Cadastru şi Publicitate Imobiliară Alexandria

A. Partea I. Descrierea imobilului

TEREN Extravilan

Adresa: Jud. Teleorman

Nr. Crt	Nr cadastral Nr. topografic	Suprafaţa* (mp)	Observaţii / Referinţe
A1	20608	1.600	Sector cadastral:28 Teren neimprejmuit;

B. Partea II. Proprietari şi acte

Inscrieri privitoare la dreptul de proprietate şi alte drepturi reale		Referinţe
67337 / 24/10/2019		
Act Administrativ nr. Certificat de casatorie seria CB nr. 995941, din 09/10/2004 emis de PRIMARIA MUNICIPIULUI ROSIORII DE VEDE;		
B2	Se noteaza calitatea de bun comun asupra imobilului inscris in prerzenta carte funciara.	A1
Act Notarial nr. Contract de vanzare aut. nr. 2499, din 24/10/2019 emis de BIN DRAGHICI NICOLETA;		
B3	Intabulare, drept de PROPRIETATEcu titlu de cumparare, bun comun, dobandit prin Conventie, cota actuala 1/1, cota initiala 1/1	A1
	1) **COJOCARU CĂTĂLIN CONSTANTIN** 2) **COJOCARU LUCICA**	

C. Partea III. SARCINI .

Inscrieri privind dezmembramintele dreptului de proprietate, drepturi reale de garanţie şi sarcini	Referinţe
NU SUNT	

Neutilizabil în circuitul civil

Anexa Nr. 1 La Partea I

Teren

Nr cadastral	Suprafaţa (mp)*	Observaţii / Referinţe
20608	1.600	

* Suprafaţa este determinată in planul de proiecţie Stereo 70.

DETALII LINIARE IMOBIL

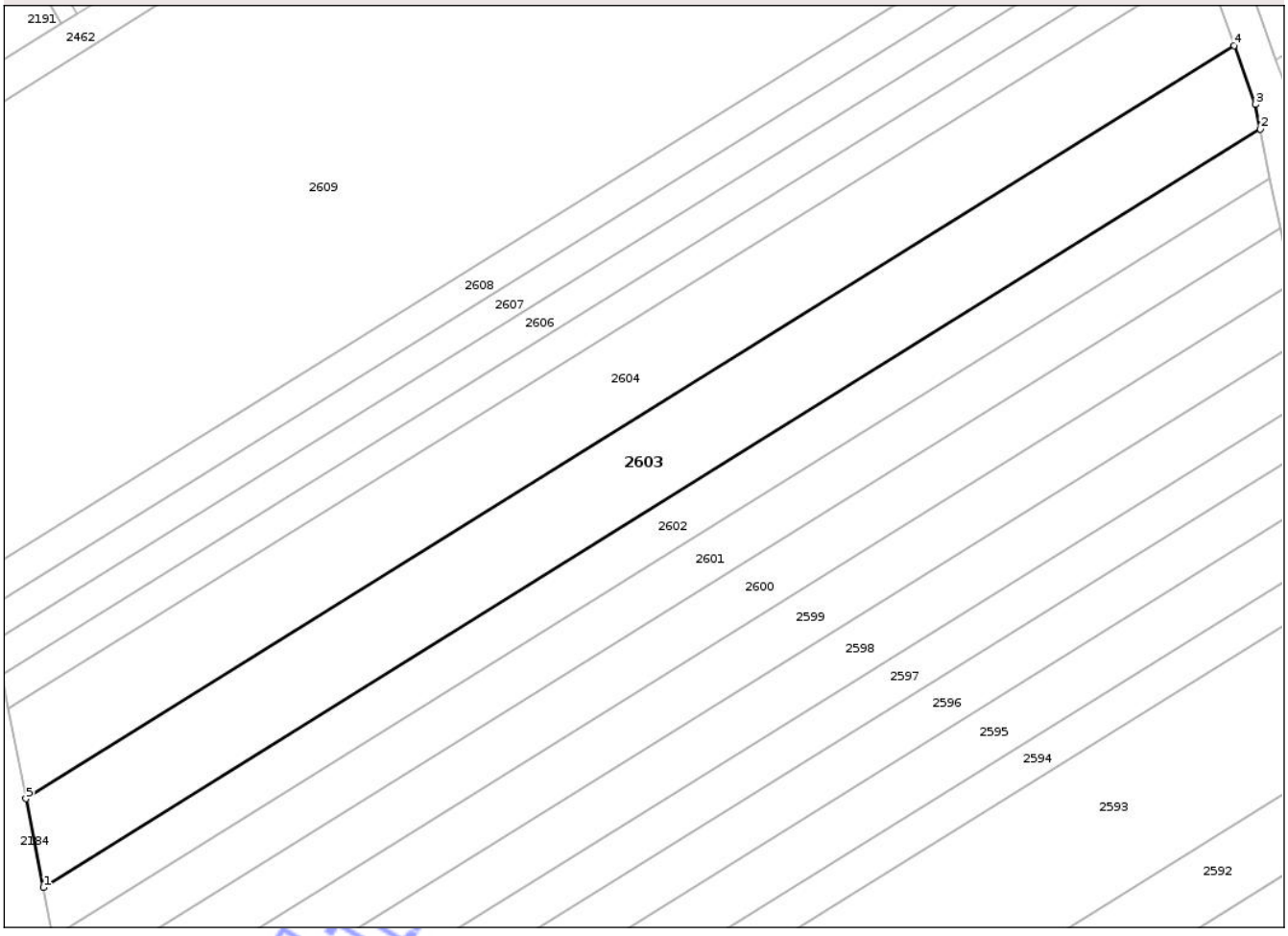

Date referitoare la teren

Crt	Categorie folosinţă	Intra vilan	Suprafaţa (mp)	Tarla	Parcelă	Nr. topo	Observaţii / Referinţe
1	arabil	NU	1.600	16	137	-	

Lungime Segmente
1) Valorile lungimilor segmentelor sunt obţinute din proiecţie în plan.

Punct început	X / Y	Punct sfârşit	X / Y	Lungime segment (** (m)
1	503.195,577 291.859,527	2	503.335,54 291.946,662	164.87
2	503.335,54 291.946,662	3	503.334,975 291.949,5	2.894
3	503.334,975 291.949,5	4	503.332,544 291.956,257	7.181
4	503.332,544 291.956,257	5	503.193,561 291.869,733	163.715
5	503.193,561 291.869,733	1	503.195,577 291.859,527	10.403

Document care conţine date cu caracter personal, protejat de prevederile Regulamentului (UE) nr. 679/2016 şi Legii 190/2018

**** Lungimile segmentelor sunt determinate în planul de proiecţie Stereo 70 şi sunt rotunjite la 1 milimetru.**
***** Distanţa dintre puncte este formată din segmente cumulate ce sunt mai mici decât valoarea 1 milimetru.**

Neutilizabil in circuitul civil