DATE DESPRE IMOBILUL NR. 6857

Oficiul de Cadastru şi Publicitate Imobiliară TELEORMAN
Biroul de Cadastru şi Publicitate Imobiliară Alexandria

A. Partea I. Descrierea imobilului

TEREN Intravilan

Adresa: Loc. Lunca, Str Principala, Nr. 49, Jud. Teleorman

Nr. Crt	Nr cadastral Nr. topografic	Suprafaţa* (mp)	Observaţii / Referinţe
A1		Din acte: 4.500 Masurata: 4.432	Sector cadastral:11 Teren neimprejmuit;

Construcţii

Crt	Nr cadastral Nr. topografic	Adresa	Observaţii / Referinţe
A1.1		Loc. Lunca, Str Principală, Nr. 49, Jud. Teleorman	Nr. niveluri:1; S. construita la sol:161 mp; S. construita desfasurata:161 mp;
A1.2		Loc. Lunca, Str Principală, Nr. 49, Jud. Teleorman	Nr. niveluri:1; S. construita la sol:29 mp; S. construita desfasurata:29 mp;
A1.3		Loc. Lunca, Str Principală, Nr. 49, Jud. Teleorman	Nr. niveluri:1; S. construita la sol:20 mp; S. construita desfasurata:20 mp;

B. Partea II. Proprietari şi acte

Inscrieri privitoare la dreptul de proprietate şi alte drepturi reale		Referinţe
/		
Act Notarial nr. Act de partaj voluntar 669, din 20/05/2011 emis de NP PAUN PICU;		
B1	Intabulare, drept de PROPRIETATE, dobandit prin Conventie, cota actuala 1/1, cota initiala 1/1	A1
	1) **POPA IOAN-MARIN**	
Hotarare Judecatoreasca nr. Sentinta civila 550, din 10/10/2023 emis de JUDECATORIA TURNU MAGURELE;		
B2	Intabulare, drept de PROPRIETATEpartaj judiciar, dobandit prin Iesire Din Indiviziune, cota actuala 1/1, cota initiala 1/1	A1.1
	1) **POPA IOAN-MARIN**	
Act Normativ nr. 7, din 13/03/1996 emis de PARLAMENTUL ROMANIEI;		
B3	Intabulare, drept de PROPRIETATE, dobandit prin Lege, cota actuala 1/1, cota initiala 1/1	A1.2, A1.3
	1) **POPA IOAN-MARIN**	

C. Partea III. SARCINI

Inscrieri privind dezmembramintele dreptului de proprietate, drepturi reale de garanţie şi sarcini		Referinţe
/		
Hotarare Judecatoreasca nr. Sentinta civila 550, din 10/10/2023 emis de JUDECATORIA TURNU MAGURELE;		
C1	Intabulare, drept de IPOTECA LEGALA, Valoare:3333.7 LEIcu titlu de sulta, dobandit prin Iesire Din Indiviziune, cota actuala 1/1, cota initiala 1/1	A1.1
	1) **POPA CRISTINA**, Lipsa CNP	
C2	Intabulare, drept de IPOTECA LEGALA, Valoare:3333.7 LEIcu titlu de sulta, dobandit prin Iesire Din Indiviziune, cota actuala 1/1, cota initiala 1/1	A1.1
	1) **DRAGOMIR IULIAN**, Lipsa CNP	

Document generat în circuitul civil

Anexa Nr. 1 La Partea I

Teren

Nr cadastral	Suprafaţa (mp)*	Observaţii / Referinţe
	Din acte: 4.500 Masurata: 4.432	

* Suprafaţa este determinată in planul de proiecţie Stereo 70.

DETALII LINIARE IMOBIL

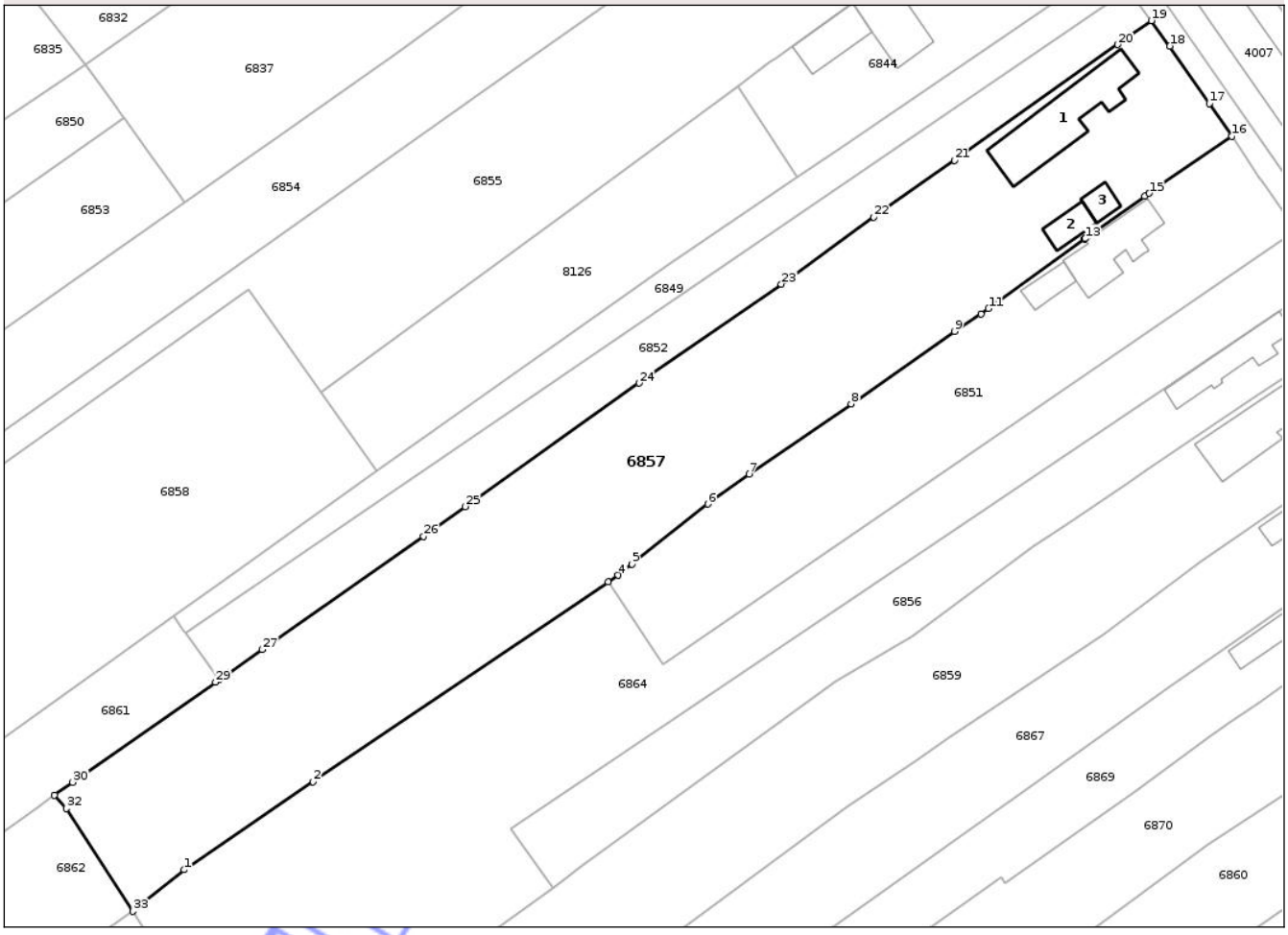

Date referitoare la teren

Crt	Categorie folosinţă	Intra vilan	Suprafaţa (mp)	Tarla	Parcelă	Nr. topo	Observaţii / Referinţe
1	curti constructii	DA	995	13	931,932	-	
2	arabil	DA	3.437	13	931,932	-	

Date referitoare la construcţii

Crt	Număr	Destinaţie construcţie	Supraf. (mp)	Situaţie juridică	Observaţii / Referinţe
A1.1		constructii de locuinte	161	Cu acte	Nr. niveluri:1; S. construita la sol:161 mp; S. construita desfasurata:161 mp;
A1.2		constructii anexa	29	Cu acte	Nr. niveluri:1; S. construita la sol:29 mp; S. construita desfasurata:29 mp;
A1.3		constructii anexa	20	Cu acte	Nr. niveluri:1; S. construita la sol:20 mp; S. construita desfasurata:20 mp;

Lungime Segmente

1) Valorile lungimilor segmentelor sunt obţinute din proiecţie în plan.

Punct început	X / Y	Punct sfârşit	X / Y	Lungime segment (** (m)
1	481.895,366 258.999,915	2	481.915,191 259.013,455	24.008

Punct început	X / Y	Punct sfârşit	X / Y	Lungime segment (** (m)
2	481.915,191 259.013,455	3	481.960,582 259.044,168	54.805

Document care conţine date cu caracter personal, protejat de prevederile Regulamentului (UE) nr. 679/2016 şi Legii 190/2018

Punct început	X / Y	Punct sfârşit	X / Y	Lungime segment (** (m)
3	481.960,582 259.044,168	4	481.962,124 259.045,212	1.862
5	481.964,254 259.046,905	6	481.975,911 259.056,172	14.891
7	481.982,244 259.060,796	8	481.997,964 259.071,565	19.055
9	482.013,858 259.082,725	10	482.017,906 259.085,434	4.871
11	482.019,081 259.086,22	12	482.033,869 259.096,924	18.255
13	482.033,949 259.096,982	14	482.043,113 259.103,495	11.243
15	482.043,798 259.103,969	16	482.056,488 259.112,742	15.427
17	482.053,056 259.117,756	18	482.046,982 259.126,608	10.736
19	482.044,12 259.130,507	20	482.038,971 259.126,834	6.325
21	482.013,819 259.109,056	22	482.001,443 259.100,309	15.155
23	481.987,212 259.089,997	24	481.965,323 259.074,764	26.668
25	481.938,59 259.055,761	26	481.932,172 259.051,198	7.875
27	481.907,326 259.033,789	28	481.900,714 259.029,156	8.073
29	481.900,171 259.028,775	30	481.878,208 259.013,385	26.818
31	481.875,404 259.011,42	32	481.877,21 259.009,332	2.761
33	481.887,498 258.993,524	1	481.895,366 258.999,915	10.137

Punct început	X / Y	Punct sfârşit	X / Y	Lungime segment (** (m)
4	481.962,124 259.045,212	5	481.964,254 259.046,905	2.721
6	481.975,911 259.056,172	7	481.982,244 259.060,796	7.841
8	481.997,964 259.071,565	9	482.013,858 259.082,725	19.421
10	482.017,906 259.085,434	11	482.019,081 259.086,22	1.414
12	482.033,869 259.096,924	13	482.033,949 259.096,982	0.099
14	482.043,113 259.103,495	15	482.043,798 259.103,969	0.833
16	482.056,488 259.112,742	17	482.053,056 259.117,756	6.076
18	482.046,982 259.126,608	19	482.044,12 259.130,507	4.837
20	482.038,971 259.126,834	21	482.013,819 259.109,056	30.8
22	482.001,443 259.100,309	23	481.987,212 259.089,997	17.574
24	481.965,323 259.074,764	25	481.938,59 259.055,761	32.799
26	481.932,172 259.051,198	27	481.907,326 259.033,789	30.338
28	481.900,714 259.029,156	29	481.900,171 259.028,775	0.664
30	481.878,208 259.013,385	31	481.875,404 259.011,42	3.424
32	481.877,21 259.009,332	33	481.887,498 258.993,524	18.861

**** Lungimile segmentelor sunt determinate în planul de proiecţie Stereo 70 şi sunt rotunjite la 1 milimetru.**
***** Distanţa dintre puncte este formată din segmente cumulate ce sunt mai mici decât valoarea 1 milimetru.**

Neutilizabil în circuitul civil

DATE DESPRE IMOBILUL NR. 6897

Oficiul de Cadastru şi Publicitate Imobiliară TELEORMAN
Biroul de Cadastru şi Publicitate Imobiliară Alexandria

A. Partea I. Descrierea imobilului

TEREN Intravilan

Adresa: Loc. Lunca, Str Agronomului, Nr. 6, Jud. Teleorman

Nr. Crt	Nr cadastral Nr. topografic	Suprafaţa* (mp)	Observaţii / Referinţe
A1		1.450	Sector cadastral:11 Teren neimprejmuit;

B. Partea II. Proprietari şi acte

Inscrieri privitoare la dreptul de proprietate şi alte drepturi reale		Referinţe
/		
Act Administrativ nr. 7225, din 13/12/2024 emis de PRIMARIA COMUNEI LUNCA;		
B1	Inscrierea posesiei, drept de PROPRIETATE, dobandit prin Lege, cota actuala 1/1, cota initiala 1/1	A1
	1) **NEIDENTIFICAT NEIDENTIFICAT**	
Act Normativ nr. 7, din 13/03/1996 emis de PARLAMENTUL ROMANIEI (Art. 13);		
B2	Se noteaza mențiunea de proprietar neidentificat.	A1

C. Partea III. SARCINI .

Inscrieri privind dezmembramintele dreptului de proprietate, drepturi reale de garanţie şi sarcini	Referinţe
NU SUNT	

Neutilizabil în circuitul civil

Anexa Nr. 1 La Partea I

Teren

Nr cadastral	Suprafaţa (mp)*	Observaţii / Referinţe
	1.450	

* Suprafaţa este determinată in planul de proiecţie Stereo 70.

DETALII LINIARE IMOBIL

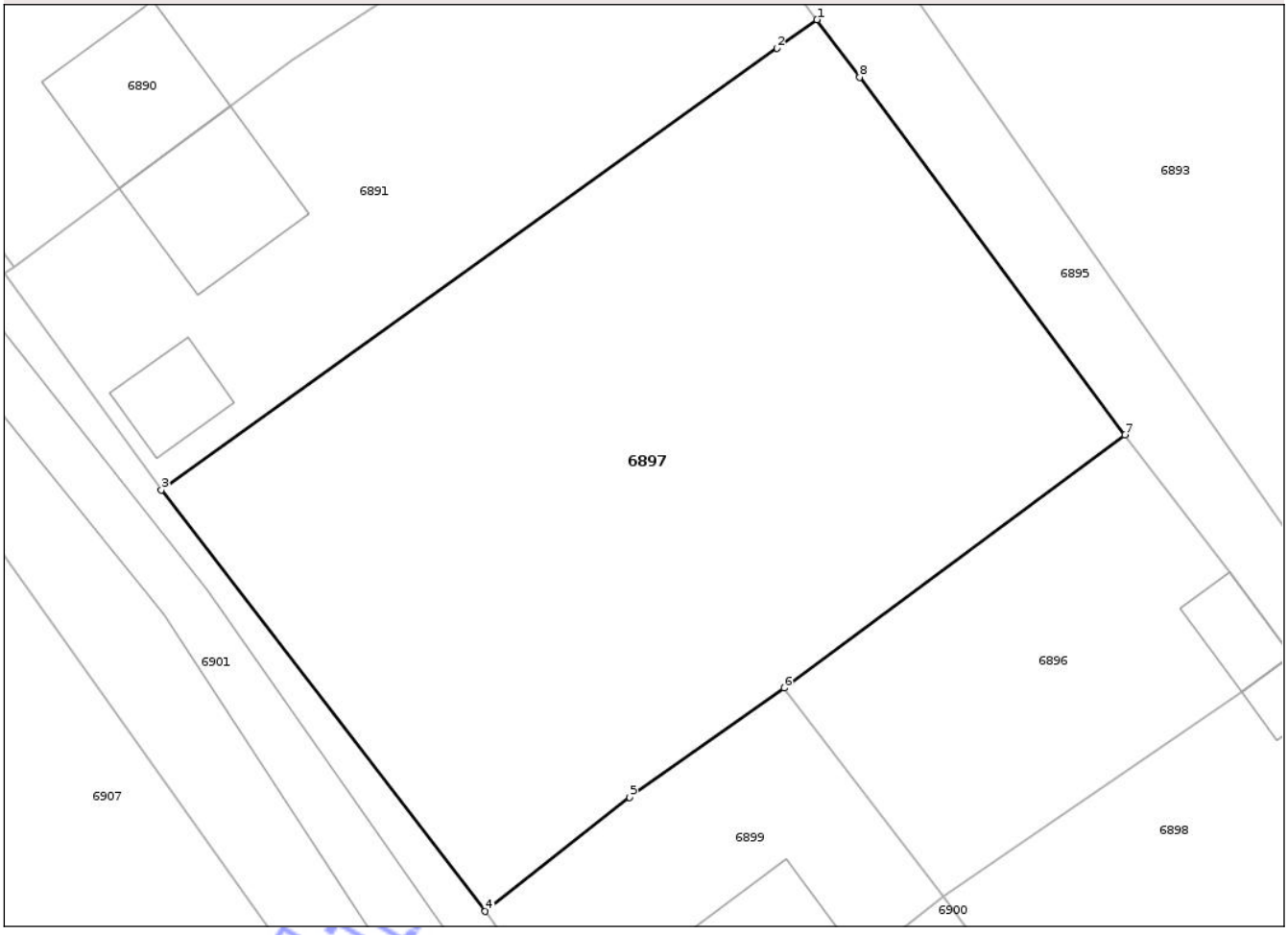

Date referitoare la teren

Crt	Categorie folosinţă	Intra vilan	Suprafaţa (mp)	Tarla	Parcelă	Nr. topo	Observaţii / Referinţe
1	curti constructii	DA	1.450	-	-	-	

Lungime Segmente
1) Valorile lungimilor segmentelor sunt obţinute din proiecţie în plan.

Punct început	X / Y	Punct sfârşit	X / Y	Lungime segment (** (m)
1	482.024,823 258.760,032	2	482.022,481 258.758,354	2.881
2	482.022,481 258.758,354	3	481.986,248 258.732,396	44.572
3	481.986,248 258.732,396	4	482.005,296 258.707,629	31.245
4	482.005,296 258.707,629	5	482.013,806 258.714,32	10.825
5	482.013,806 258.714,32	6	482.022,9 258.720,742	11.133

Document care conţine date cu caracter personal, protejat de prevederile Regulamentului (UE) nr. 679/2016 şi Legii 190/2018

Punct început	X / Y	Punct sfârşit	X / Y	Lungime segment (** (m)
6	482.022,9 258.720,742	7	482.042,932 258.735,639	24.964
7	482.042,932 258.735,639	8	482.027,327 258.756,659	26.18
8	482.027,327 258.756,659	1	482.024,823 258.760,032	4.2

** Lungimile segmentelor sunt determinate în planul de proiecţie Stereo 70 şi sunt rotunjite la 1 milimetru.
*** Distanţa dintre puncte este formată din segmente cumulate ce sunt mai mici decât valoarea 1 milimetru.

Neutilizabil in circuitul civil

DATE DESPRE IMOBILUL NR. 6920

Oficiul de Cadastru şi Publicitate Imobiliară TELEORMAN
Biroul de Cadastru şi Publicitate Imobiliară Alexandria

A. Partea I. Descrierea imobilului

TEREN Extravilan

Adresa: Nr. 75, Jud. Teleorman

Nr. Crt	Nr cadastral Nr. topografic	Suprafaţa* (mp)	Observaţii / Referinţe
A1		340	Sector cadastral:12 Teren neimprejmuit;

B. Partea II. Proprietari şi acte

Inscrieri privitoare la dreptul de proprietate şi alte drepturi reale		Referinţe
/		
Act Administrativ nr. 7225, din 13/12/2024 emis de PRIMARIA COMUNEI LUNCA;		
B1	Inscrierea posesiei, drept de PROPRIETATE, dobandit prin Lege, cota actuala 1/1, cota initiala 1/1	A1
	1) **NEIDENTIFICAT NEIDENTIFICAT**	
Act Normativ nr. 7, din 13/03/1996 emis de PARLAMENTUL ROMANIEI (Art. 13);		
B2	Se noteaza mențiunea de proprietar neidentificat.	A1

C. Partea III. SARCINI .

Inscrieri privind dezmembramintele dreptului de proprietate, drepturi reale de garanţie şi sarcini	Referinţe
NU SUNT	

Neutilizabil în circuitul civil

Anexa Nr. 1 La Partea I

Teren

Nr cadastral	Suprafaţa (mp)*	Observaţii / Referinţe
	340	

* Suprafaţa este determinată in planul de proiecţie Stereo 70.

DETALII LINIARE IMOBIL

Date referitoare la teren

Crt	Categorie folosinţă	Intra vilan	Suprafaţa (mp)	Tarla	Parcelă	Nr. topo	Observaţii / Referinţe
1	arabil	NU	340	-	881/1	-	

Lungime Segmente

1) Valorile lungimilor segmentelor sunt obţinute din proiecţie în plan.

Punct început	X / Y	Punct sfârşit	X / Y	Lungime segment (** (m)
1	481.127,647 259.576,32	2	481.126,748 259.578,075	1.972
3	481.126,229 259.578,659	4	481.124,866 259.580,191	2.051
5	481.120,865 259.579,818	6	481.109,607 259.578,275	11.363
7	481.108,431 259.578,114	8	481.105,284 259.577,533	3.2
9	481.101,17 259.575,252	10	481.098,666 259.573,697	2.948

Punct început	X / Y	Punct sfârşit	X / Y	Lungime segment (** (m)
2	481.126,748 259.578,075	3	481.126,229 259.578,659	0.781
4	481.124,866 259.580,191	5	481.120,865 259.579,818	4.018
6	481.109,607 259.578,275	7	481.108,431 259.578,114	1.187
8	481.105,284 259.577,533	9	481.101,17 259.575,252	4.704
10	481.098,666 259.573,697	11	481.089,973 259.566,183	11.49

Document care conţine date cu caracter personal, protejat de prevederile Regulamentului (UE) nr. 679/2016 şi Legii 190/2018

Punct început	X / Y	Punct sfârşit	X / Y	Lungime segment (** (m)
11	481.089,973 259.566,183	12	481.084,215 259.561,745	7.27
13	481.081,943 259.560,747	14	481.084,196 259.553,185	7.89
15	481.099,076 259.563,015	16	481.100,3 259.563,743	1.424
17	481.101,767 259.565,302	18	481.102,945 259.566,554	1.72
19	481.106,484 259.568,373	20	481.113,231 259.572,871	8.109
21	481.118,027 259.575,087	1	481.127,647 259.576,32	9.699

Punct început	X / Y	Punct sfârşit	X / Y	Lungime segment (** (m)
12	481.084,215 259.561,745	13	481.081,943 259.560,747	2.482
14	481.084,196 259.553,185	15	481.099,076 259.563,015	17.834
16	481.100,3 259.563,743	17	481.101,767 259.565,302	2.141
18	481.102,945 259.566,554	19	481.106,484 259.568,373	3.979
20	481.113,231 259.572,871	21	481.118,027 259.575,087	5.283

**** Lungimile segmentelor sunt determinate în planul de proiecţie Stereo 70 şi sunt rotunjite la 1 milimetru.**
***** Distanţa dintre puncte este formată din segmente cumulate ce sunt mai mici decât valoarea 1 milimetru.**

Neutilizabil in circuitul civil

DATE DESPRE IMOBILUL NR. 6940

Oficiul de Cadastru şi Publicitate Imobiliară TELEORMAN
Biroul de Cadastru şi Publicitate Imobiliară Alexandria

A. Partea I. Descrierea imobilului

TEREN Intravilan

Adresa: Loc. Lunca, Str Marginea, Nr. 41, Jud. Teleorman

Nr. Crt	Nr cadastral Nr. topografic	Suprafaţa* (mp)	Observaţii / Referinţe
A1		Din acte: 1.557 Masurata: 1.568	Sector cadastral:12 Teren imprejmuit;

Construcţii

Crt	Nr cadastral Nr. topografic	Adresa	Observaţii / Referinţe
A1.1		Loc. Lunca, Str Marginea, Nr. 41, Jud. Teleorman	Nr. niveluri:1; S. construita la sol:211 mp; S. construita desfasurata:211 mp;
A1.2		Loc. Lunca, Str Marginea, Nr. 41, Jud. Teleorman	Nr. niveluri:1; S. construita la sol:90 mp; S. construita desfasurata:90 mp;
A1.3		Loc. Lunca, Str Marginea, Nr. 41, Jud. Teleorman	Nr. niveluri:1; S. construita la sol:10 mp; S. construita desfasurata:10 mp;

B. Partea II. Proprietari şi acte

Inscrieri privitoare la dreptul de proprietate şi alte drepturi reale		Referinţe
/		
Act Notarial nr. Act de partaj voluntar 2635, din 16/12/2011 emis de NP RADU MARIAN;		
B1	Intabulare, drept de PROPRIETATE, dobandit prin Conventie, cota actuala 1/1, cota initiala 1/1	A1, A1.1, A1.2, A1.3
	1) **MITROI FLORICEL**	

C. Partea III. SARCINI .

Inscrieri privind dezmembramintele dreptului de proprietate, drepturi reale de garanţie şi sarcini	Referinţe
NU SUNT	

Neutilizabil în circuitul civil

Anexa Nr. 1 La Partea I

Teren

Nr cadastral	Suprafaţa (mp)*	Observaţii / Referinţe
	Din acte: 1.557 Masurata: 1.568	

* Suprafaţa este determinată in planul de proiecţie Stereo 70.

DETALII LINIARE IMOBIL

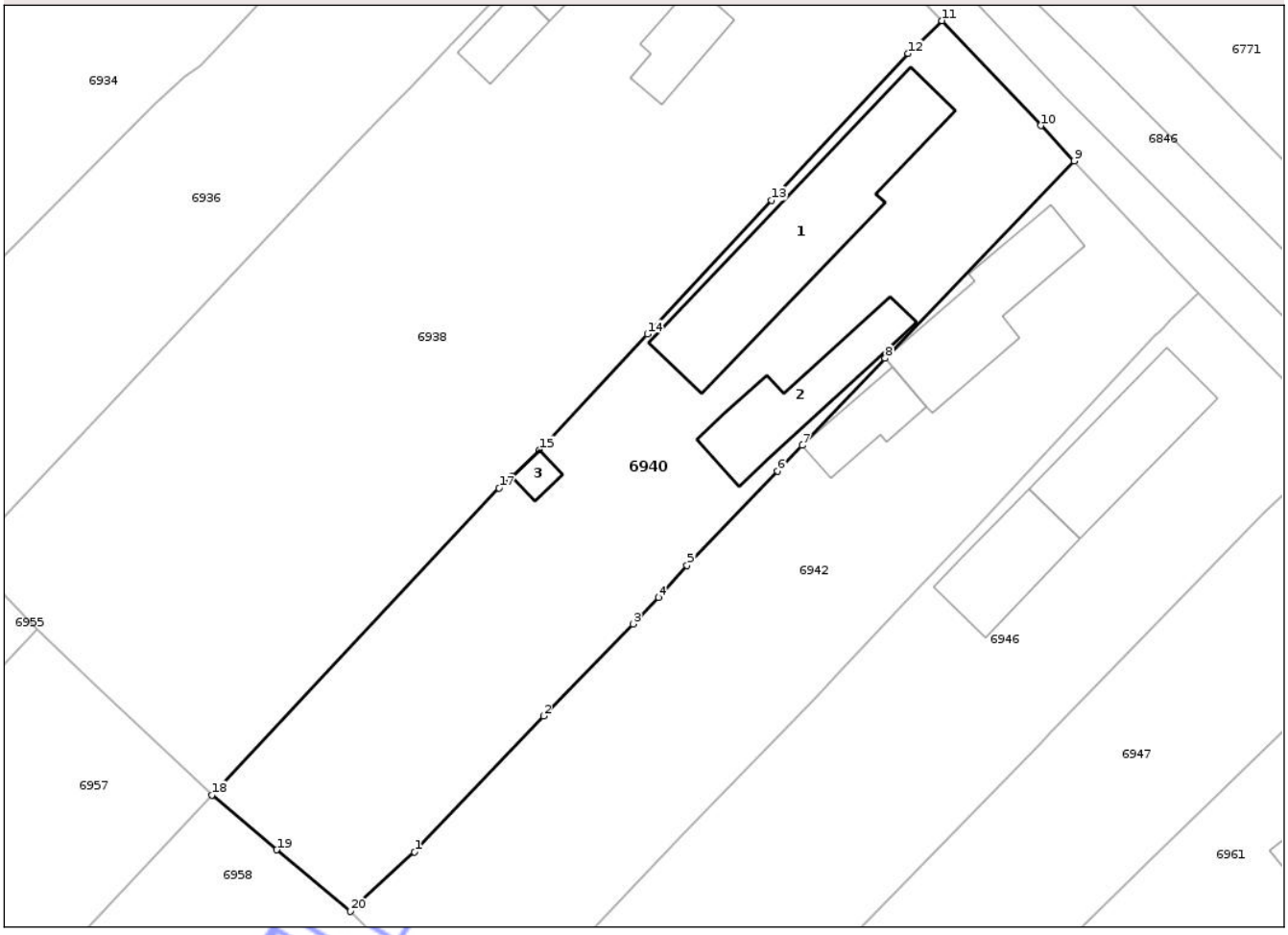

Date referitoare la teren

Crt	Categorie folosinţă	Intra vilan	Suprafaţa (mp)	Tarla	Parcelă	Nr. topo	Observaţii / Referinţe
1	curti constructii	DA	961	26	2179,2180	-	
2	arabil	DA	607	26	2179,2180	-	

Date referitoare la construcţii

Crt	Număr	Destinaţie construcţie	Supraf. (mp)	Situaţie juridică	Observaţii / Referinţe
A1.1		constructii de locuinte	211	Cu acte	Nr. niveluri:1; S. construita la sol:211 mp; S. construita desfasurata:211 mp;
A1.2		constructii anexa	90	Cu acte	Nr. niveluri:1; S. construita la sol:90 mp; S. construita desfasurata:90 mp;
A1.3		constructii anexa	10	Cu acte	Nr. niveluri:1; S. construita la sol:10 mp; S. construita desfasurata:10 mp;

Lungime Segmente

1) Valorile lungimilor segmentelor sunt obţinute din proiecţie în plan.

Punct început	X / Y	Punct sfârşit	X / Y	Lungime segment (** (m)
1	481.329,676 259.273,525	2	481.341,133 259.285,569	16.623

Document care conţine date cu caracter personal, protejat de prevederile Regulamentului (UE) nr. 679/2016 şi Legii 190/2018

Punct început	X / Y	Punct sfârşit	X / Y	Lungime segment (** (m)
2	481.341,133 259.285,569	3	481.349,062 259.293,736	11.383
3	481.349,062 259.293,736	4	481.351,339 259.296,081	3.268
4	481.351,339 259.296,081	5	481.353,854 259.298,908	3.784
5	481.353,854 259.298,908	6	481.361,89 259.307,306	11.623
6	481.361,89 259.307,306	7	481.364,061 259.309,574	3.14
7	481.364,061 259.309,574	8	481.371,443 259.317,288	10.678
8	481.371,443 259.317,288	9	481.388,199 259.334,798	24.235
9	481.388,199 259.334,798	10	481.385,239 259.337,937	4.315
10	481.385,239 259.337,937	11	481.376,476 259.347,238	12.779
11	481.376,476 259.347,238	12	481.373,478 259.344,323	4.182
12	481.373,478 259.344,323	13	481.361,361 259.331,293	17.794
13	481.361,361 259.331,293	14	481.350,344 259.319,446	16.177
14	481.350,344 259.319,446	15	481.340,788 259.309,17	14.033
15	481.340,788 259.309,17	16	481.338,291 259.306,807	3.438
16	481.338,291 259.306,807	17	481.337,19 259.305,781	1.505
17	481.337,19 259.305,781	18	481.311,718 259.278,568	37.274
18	481.311,718 259.278,568	19	481.317,455 259.273,705	7.521
19	481.317,455 259.273,705	20	481.324,001 259.268,24	8.527
20	481.324,001 259.268,24	1	481.329,676 259.273,525	7.755

**** Lungimile segmentelor sunt determinate în planul de proiecţie Stereo 70 şi sunt rotunjite la 1 milimetru.**
***** Distanţa dintre puncte este formată din segmente cumulate ce sunt mai mici decât valoarea 1 milimetru.**

Neutilizabil în circuitul civil

DATE DESPRE IMOBILUL NR. 6889

Oficiul de Cadastru şi Publicitate Imobiliară TELEORMAN
Biroul de Cadastru şi Publicitate Imobiliară Alexandria

A. Partea I. Descrierea imobilului

TEREN Intravilan

Adresa: Loc. Lunca, Str Principala, Nr. 23, Jud. Teleorman

Nr. Crt	Nr cadastral Nr. topografic	Suprafaţa* (mp)	Observaţii / Referinţe
A1		Din acte: 1.902 Masurata: 1.984	Sector cadastral:11 Teren neimprejmuit;

Construcţii

Crt	Nr cadastral Nr. topografic	Adresa	Observaţii / Referinţe
A1.1		Loc. Lunca, Str Principala, Nr. 23, Jud. Teleorman	Nr. niveluri:1; S. construita la sol:97 mp; S. construita desfasurata:97 mp;
A1.2		Loc. Lunca, Str Principala, Nr. 23, Jud. Teleorman	Nr. niveluri:1; S. construita la sol:52 mp; S. construita desfasurata:52 mp;
A1.3		Loc. Lunca, Str Principala, Nr. 23, Jud. Teleorman	Nr. niveluri:1; S. construita la sol:26 mp; S. construita desfasurata:26 mp;

B. Partea II. Proprietari şi acte

Inscrieri privitoare la dreptul de proprietate şi alte drepturi reale		Referinţe
/		
Act Administrativ nr. 4200078, din 13/03/1995 emis de CJSDPT Teleorman;		
B1	Intabulare, drept de PROPRIETATE, dobandit prin Reconstituire, cota actuala 1/1, cota initiala 1/1	A1
	1) **GEABOU TUDOR**	
Act Normativ nr. 7, din 13/03/1996 emis de PARLAMENTUL ROMANIEI;		
B2	Intabulare, drept de PROPRIETATE, dobandit prin Lege, cota actuala 1/1, cota initiala 1/1	A1.1, A1.2, A1.3
	1) **GEABOU TUDOR**, Lipsa CNP	

C. Partea III. SARCINI .

Inscrieri privind dezmembramintele dreptului de proprietate, drepturi reale de garanţie şi sarcini	Referinţe
NU SUNT	

Neutilizabil în circuitul civil

Anexa Nr. 1 La Partea I

Teren

Nr cadastral	Suprafaţa (mp)*	Observaţii / Referinţe
	Din acte: 1.902 Masurata: 1.984	

* Suprafaţa este determinată in planul de proiecţie Stereo 70.

DETALII LINIARE IMOBIL

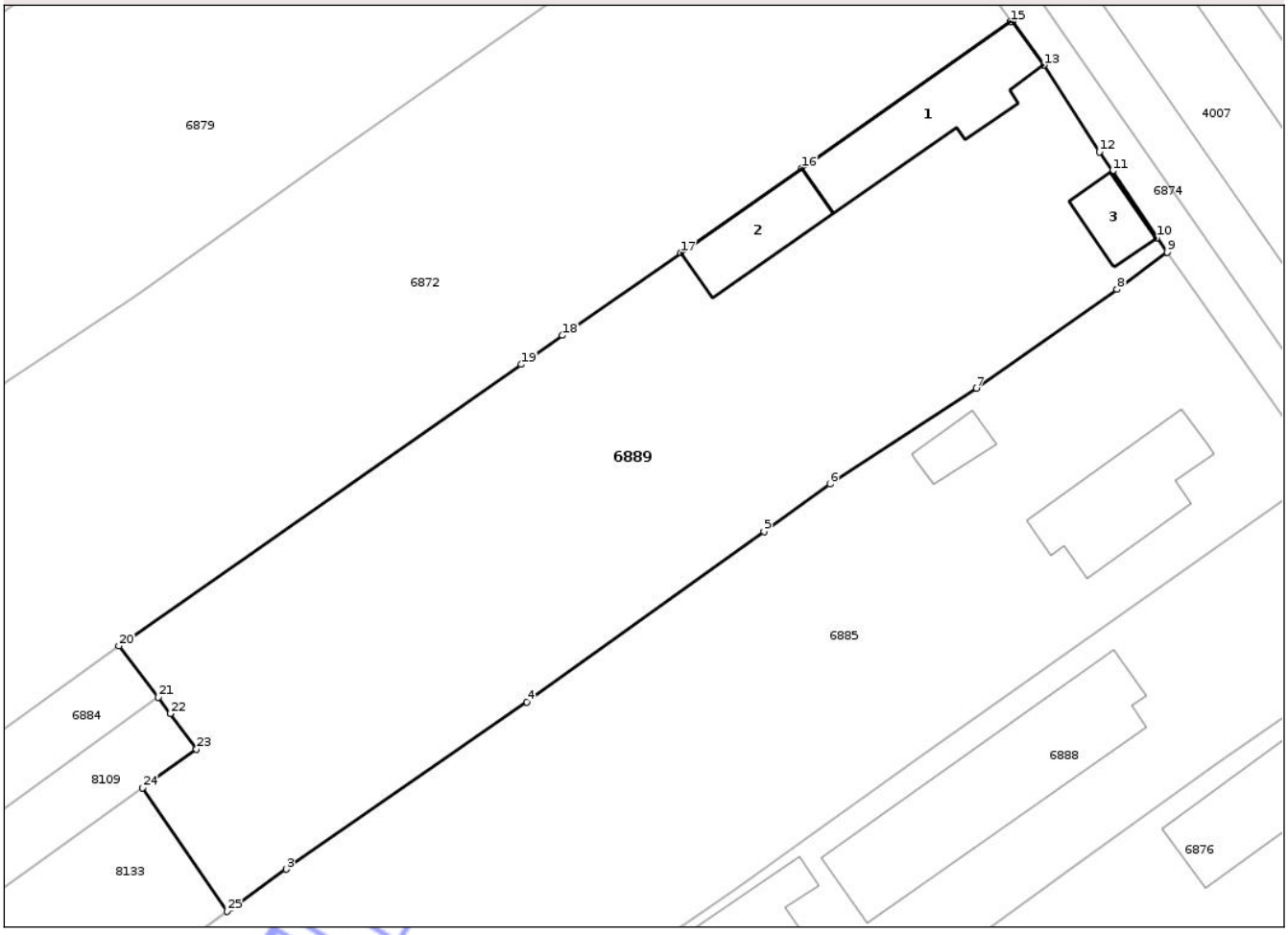

Date referitoare la teren

Crt	Categorie folosinţă	Intra vilan	Suprafaţa (mp)	Tarla	Parcelă	Nr. topo	Observaţii / Referinţe
1	curti constructii	DA	515	13	899	-	
2	arabil	DA	315	13	899	-	
3	vie	DA	264	13	899	-	
4	livada	DA	890	13	899	-	

Date referitoare la construcţii

Crt	Număr	Destinaţie construcţie	Supraf. (mp)	Situaţie juridică	Observaţii / Referinţe
A1.1		constructii de locuinte	97	Cu acte	Nr. niveluri:1; S. construita la sol:97 mp; S. construita desfasurata:97 mp;
A1.2		constructii anexa	52	Cu acte	Nr. niveluri:1; S. construita la sol:52 mp; S. construita desfasurata:52 mp;
A1.3		constructii anexa	26	Cu acte	Nr. niveluri:1; S. construita la sol:26 mp; S. construita desfasurata:26 mp;

Document care conţine date cu caracter personal, protejat de prevederile Regulamentului (UE) nr. 679/2016 şi Legii 190/2018

Lungime Segmente
1) Valorile lungimilor segmentelor sunt obţinute din proiecţie în plan.

Punct început	X / Y	Punct sfârşit	X / Y	Lungime segment (** (m)
1	482.115,339 258.867,552	2	482.115,631 258.867,762	0.359
3	482.119,708 258.870,683	4	482.138,925 258.884,012	23.387
5	482.157,816 258.897,622	6	482.163,076 258.901,411	6.483
7	482.174,771 258.909,045	8	482.185,959 258.916,926	13.685
9	482.189,98 258.919,891	10	482.189,146 258.921,042	1.421
11	482.185,618 258.926,355	12	482.184,556 258.927,865	1.846
13	482.180,138 258.934,797	14	482.177,645 258.938,339	4.331
15	482.177,503 258.938,265	16	482.160,803 258.926,578	20.384
17	482.151,181 258.919,844	18	482.141,748 258.913,242	11.515
19	482.138,454 258.910,937	20	482.106,376 258.888,488	39.153
21	482.109,519 258.884,407	22	482.110,484 258.883,092	1.631
23	482.112,571 258.880,248	24	482.108,274 258.877,177	5.282
25	482.115,019 258.867,323	1	482.115,339 258.867,552	0.394

Punct început	X / Y	Punct sfârşit	X / Y	Lungime segment (** (m)
2	482.115,631 258.867,762	3	482.119,708 258.870,683	5.015
4	482.138,925 258.884,012	5	482.157,816 258.897,622	23.283
6	482.163,076 258.901,411	7	482.174,771 258.909,045	13.966
8	482.185,959 258.916,926	9	482.189,98 258.919,891	4.996
10	482.189,146 258.921,042	11	482.185,618 258.926,355	6.378
12	482.184,556 258.927,865	13	482.180,138 258.934,797	8.22
14	482.177,645 258.938,339	15	482.177,503 258.938,265	0.16
16	482.160,803 258.926,578	17	482.151,181 258.919,844	11.743
18	482.141,748 258.913,242	19	482.138,454 258.910,937	4.02
20	482.106,376 258.888,488	21	482.109,519 258.884,407	5.151
22	482.110,484 258.883,092	23	482.112,571 258.880,248	3.528
24	482.108,274 258.877,177	25	482.115,019 258.867,323	11.942

**** Lungimile segmentelor sunt determinate în planul de proiecţie Stereo 70 şi sunt rotunjite la 1 milimetru.**
***** Distanţa dintre puncte este formată din segmente cumulate ce sunt mai mici decât valoarea 1 milimetru.**

Neutilizabil în circuitul civil

DATE DESPRE IMOBILUL NR. 6790

Oficiul de Cadastru şi Publicitate Imobiliară TELEORMAN
Biroul de Cadastru şi Publicitate Imobiliară Alexandria

A. Partea I. Descrierea imobilului

TEREN Intravilan

Adresa: Loc. Lunca, Cvartal 15,P.1159,1160, Str Ghioceilor, Nr. 31, Jud. Teleorman

Nr. Crt	Nr cadastral Nr. topografic	Suprafaţa* (mp)	Observaţii / Referinţe
A1	20132	Din acte: 1.655 Masurata: 1.575	Sector cadastral:11 Teren imprejmuit;

Construcţii

Crt	Nr cadastral Nr. topografic	Adresa	Observaţii / Referinţe
A1.2		Loc. Lunca, Cvartal 15,P.1159,1160, Str Ghioceilor, Nr. 31, Jud. Teleorman	Nr. niveluri:1; S. construita la sol:102 mp; S. construita desfasurata:102 mp;

B. Partea II. Proprietari şi acte

Inscrieri privitoare la dreptul de proprietate şi alte drepturi reale		Referinţe
29251 / 17/09/2013		
Act Notarial nr. Contract de vânzare cumpărare aut.1568, din 13/09/2013 emis de BNP PAUN PICU;		
B2	Intabulare, drept de PROPRIETATEcu titlu de cumpărare, dobandit prin Conventie, cota actuala 1/1, cota initiala 1/1	A1
	1) **BULAGEA COSTIN MARIUS** 2) **BULAGEA NELA**, soti	
/		
Act Normativ nr. 7, din 13/03/1996 emis de PARLAMENTUL ROMANIEI;		
B3	Intabulare, drept de PROPRIETATE, dobandit prin Lege, cota actuala 1/1, cota initiala 1/1	A1.2
	1) **BULAGEA COSTIN MARIUS** 2) **BULAGEA NELA**	

C. Partea III. SARCINI .

Inscrieri privind dezmembramintele dreptului de proprietate, drepturi reale de garanţie şi sarcini	Referinţe
NU SUNT	

Neutilizabil în circuitul civil

Anexa Nr. 1 La Partea I

Teren

Nr cadastral	Suprafaţa (mp)*	Observaţii / Referinţe
20132	Din acte: 1.655 Masurata: 1.575	

* Suprafaţa este determinată in planul de proiecţie Stereo 70.

DETALII LINIARE IMOBIL

Date referitoare la teren

Crt	Categorie folosinţă	Intra vilan	Suprafaţa (mp)	Tarla	Parcelă	Nr. topo	Observaţii / Referinţe
1	curti constructii	DA	613	15	1159,1160	-	
2	arabil	DA	962	15	1159,1160	-	

Date referitoare la construcţii

Crt	Număr	Destinaţie construcţie	Supraf. (mp)	Situaţie juridică	Observaţii / Referinţe
A1.2		constructii de locuinte	102	Cu acte	Nr. niveluri:1; S. construita la sol:102 mp; S. construita desfasurata:102 mp;

Lungime Segmente

1) Valorile lungimilor segmentelor sunt obţinute din proiecţie în plan.

Punct început	X / Y	Punct sfârşit	X / Y	Lungime segment (** (m)
1	481.501,803 259.264,285	2	481.514,996 259.272,671	15.633
2	481.514,996 259.272,671	3	481.512,374 259.276,563	4.693

Document care conţine date cu caracter personal, protejat de prevederile Regulamentului (UE) nr. 679/2016 şi Legii 190/2018

Punct început	X / Y	Punct sfârşit	X / Y	Lungime segment (** (m)
3	481.512,374 259.276,563	4	481.498,172 259.297,64	25.416
4	481.498,172 259.297,64	5	481.493,766 259.303,867	7.628
5	481.493,766 259.303,867	6	481.491,199 259.307,495	4.444
6	481.491,199 259.307,495	7	481.485,791 259.315,35	9.537
7	481.485,791 259.315,35	8	481.473,026 259.335,085	23.504
8	481.473,026 259.335,085	9	481.453,907 259.322,682	22.789
9	481.453,907 259.322,682	10	481.455,828 259.319,854	3.419
10	481.455,828 259.319,854	11	481.474,019 259.294,695	31.047
11	481.474,019 259.294,695	12	481.477,032 259.291,076	4.709
12	481.477,032 259.291,076	13	481.478,656 259.289,125	2.538
13	481.478,656 259.289,125	14	481.483,043 259.283,857	6.855
14	481.483,043 259.283,857	15	481.488,42 259.276,977	8.732
15	481.488,42 259.276,977	16	481.494,899 259.267,383	11.577
16	481.494,899 259.267,383	17	481.496,142 259.265,676	2.112
17	481.496,142 259.265,676	18	481.498,181 259.262,876	3.463
18	481.498,181 259.262,876	1	481.501,803 259.264,285	3.886

**** Lungimile segmentelor sunt determinate în planul de proiecţie Stereo 70 şi sunt rotunjite la 1 milimetru.**
***** Distanţa dintre puncte este formată din segmente cumulate ce sunt mai mici decât valoarea 1 milimetru.**

Neutilizabil în circuitul civil

DATE DESPRE IMOBILUL NR. 6893

Oficiul de Cadastru şi Publicitate Imobiliară TELEORMAN
Biroul de Cadastru şi Publicitate Imobiliară Alexandria

A. Partea I. Descrierea imobilului

TEREN Intravilan

Adresa: Loc. Lunca, Cvartal 13,P.45,45a,45b,1008, Jud. Teleorman

Nr. Crt	Nr cadastral Nr. topografic	Suprafaţa* (mp)	Observaţii / Referinţe
A1	20438	Din acte: 3.842 Masurata: 3.841	Sector cadastral:11 Teren neimprejmuit;

B. Partea II. Proprietari şi acte

Inscrieri privitoare la dreptul de proprietate şi alte drepturi reale		Referinţe
43369 / 28/06/2019		
Hotarare Judecatoreasca nr. Sentinta civila nr.1261 pronuntata in dosar nr.2034/329/2016, din 20/12/2016 emis de JUDECATORIA TURNU MAGURELE. (act administrativ nr Adeverinta nr.2326 din 19.06.2019, emis de Primaria Comunei Lunca;act administrativ nr Adeverinta nr.2325 din 19.06.2019, emis de Primaria Comunei Lunca;hotarare judecatoreasca nr Sentinta civila nr.41 pronuntata in dosar nr.3179/329/2007 din 18.01.2008, emis de JUDECATORIA TURNU MAGURELE.;hotarare judecatoreasca nr Sentinta civila nr.24 pronuntata in dosar nr.3178/329/2007 din 11.01.2008, emis de JUDECATORIA TURNU MAGURELE;act administrativ nr Adeverinta nr.2328 din 19.06.2019, emis de Primaria Comunei Lunca;act administrativ nr Certificat de mostenitor seria C.6,nr.365588 din 03.07.1982, emis de Consiliul Popular al Sectorului 3;act administrativ nr Adeverinta nr.2327 din 19.06.2019, emis de Primaria Comunei Lunca;hotarare judecatoreasca nr Sentinta civila nr.2168 pronuntata in dosar nr.3180/329/2007 din 19.12.2007, emis de JUDECATORIA TURNU MAGURELE);		
B1	Intabulare, drept de PROPRIETATEcu titlul de drept cumparare,bun comun, dobandit prin Hotarare Judecatoreasca, cota actuala 1/1, cota initiala 1/1	A1
	1) **DONISAN DANUTA** 2) **DONISAN CONSTANTIN**	

C. Partea III. SARCINI .

Inscrieri privind dezmembramintele dreptului de proprietate, drepturi reale de garanţie şi sarcini	Referinţe
NU SUNT	

Neutilizabil în afara circuitului civil

Anexa Nr. 1 La Partea I

Teren

Nr cadastral	Suprafaţa (mp)*	Observaţii / Referinţe
20438	Din acte: 3.842 Masurata: 3.841	

* Suprafaţa este determinată in planul de proiecţie Stereo 70.

DETALII LINIARE IMOBIL

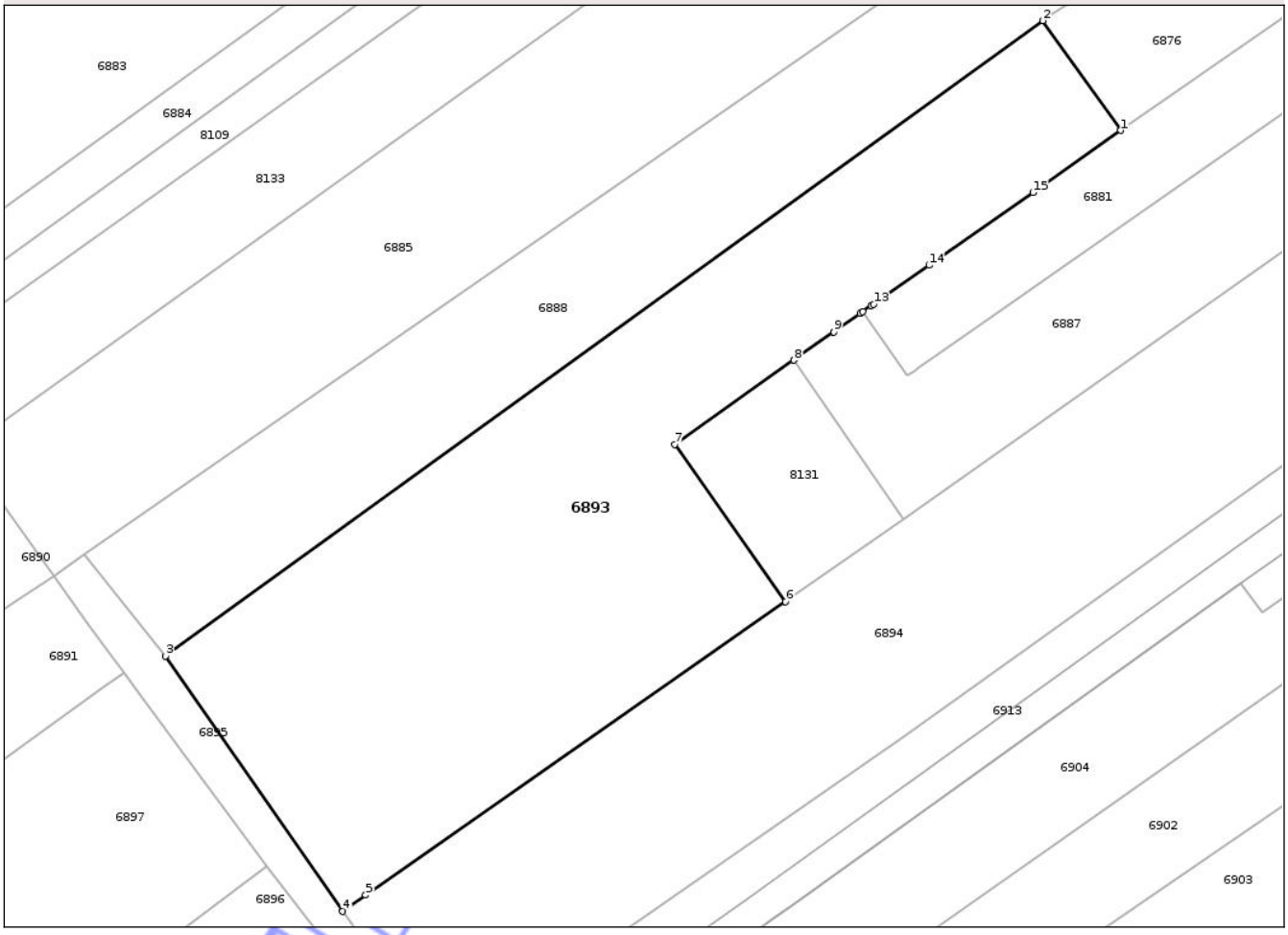

Date referitoare la teren

Crt	Categorie folosinţă	Intra vilan	Suprafaţa (mp)	Tarla	Parcelă	Nr. topo	Observaţii / Referinţe
1	arabil	DA	3.841	13	45,45A,45B, 1008	-	

Lungime Segmente

1) Valorile lungimilor segmentelor sunt obţinute din proiecţie în plan.

Punct început	X / Y	Punct sfârşit	X / Y	Lungime segment (** (m)
1	482.150,624 258.828,477	2	482.140,772 258.842,313	16.985
2	482.140,772 258.842,313	3	482.030,081 258.762,159	136.664
3	482.030,081 258.762,159	4	482.052,456 258.729,979	39.194
4	482.052,456 258.729,979	5	482.055,369 258.732,015	3.554
5	482.055,369 258.732,015	6	482.108,327 258.769,044	64.62

Document care conţine date cu caracter personal, protejat de prevederile Regulamentului (UE) nr. 679/2016 şi Legii 190/2018

Punct început	X / Y	Punct sfârşit	X / Y	Lungime segment (** (m)
6	482.108,327 258.769,044	7	482.094,38 258.788,89	24.257
7	482.094,38 258.788,89	8	482.109,38 258.799,494	18.37
8	482.109,38 258.799,494	9	482.114,432 258.803,066	6.187
9	482.114,432 258.803,066	10	482.117,722 258.805,369	4.016
10	482.117,722 258.805,369	11	482.118,093 258.805,629	0.454
11	482.118,093 258.805,629	12	482.119,148 258.806,367	1.288
12	482.119,148 258.806,367	13	482.119,434 258.806,567	0.349
13	482.119,434 258.806,567	14	482.126,428 258.811,464	8.538
14	482.126,428 258.811,464	15	482.139,531 258.820,636	15.994
15	482.139,531 258.820,636	1	482.150,624 258.828,477	13.584

**** Lungimile segmentelor sunt determinate în planul de proiecţie Stereo 70 şi sunt rotunjite la 1 milimetru.**
***** Distanţa dintre puncte este formată din segmente cumulate ce sunt mai mici decât valoarea 1 milimetru.**

Neutilizabil în circuitul civil

DATE DESPRE IMOBILUL NR. 7097

Oficiul de Cadastru şi Publicitate Imobiliară TELEORMAN
Biroul de Cadastru şi Publicitate Imobiliară Alexandria

A. Partea I. Descrierea imobilului

TEREN Necunoscut

Adresa: Loc. Lunca, Jud. Teleorman

Nr. Crt	Nr cadastral Nr. topografic	Suprafaţa* (mp)	Observaţii / Referinţe
A1		2.100	Sector cadastral:14 Teren neimprejmuit;

B. Partea II. Proprietari şi acte

Inscrieri privitoare la dreptul de proprietate şi alte drepturi reale		Referinţe
/		
Act Administrativ nr. 4200072, din 13/03/1995 emis de CJSDPT Teleorman;		
B1	Intabulare, drept de PROPRIETATE, dobandit prin Reconstituire, cota actuala 1/1, cota initiala 1/1	A1
	1) **ROBITU ST STANA**, Lipsa CNP	

C. Partea III. SARCINI .

Inscrieri privind dezmembramintele dreptului de proprietate, drepturi reale de garanţie şi sarcini	Referinţe
NU SUNT	

Neutilizabil în circuitul civil

Anexa Nr. 1 La Partea I

Teren

Nr cadastral	Suprafaţa (mp)*	Observaţii / Referinţe
	2.100	

* Suprafaţa este determinată in planul de proiecţie Stereo 70.

DETALII LINIARE IMOBIL

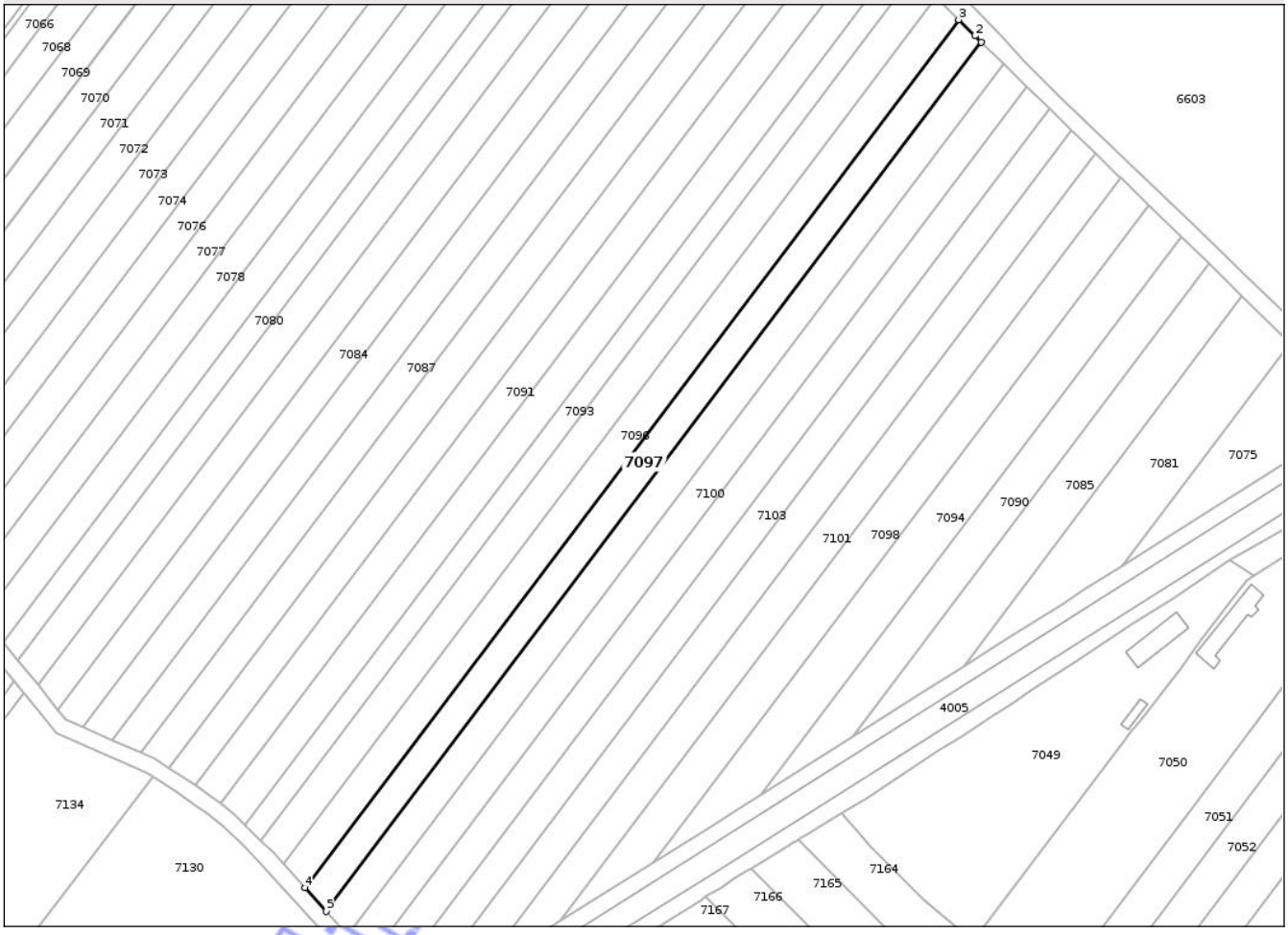

Date referitoare la teren

Crt	Categorie folosinţă	Intra vilan	Suprafaţa (mp)	Tarla	Parcelă	Nr. topo	Observaţii / Referinţe
1	arabil	DA	986	55A	33	-	
2	arabil	NU	1.114	55A	33	-	

Lungime Segmente

1) Valorile lungimilor segmentelor sunt obţinute din proiecţie în plan.

Punct început	X / Y	Punct sfârşit	X / Y	Lungime segment (** (m)
1	480.699,006 259.662,538	2	480.697,449 259.664,056	2.175
2	480.697,449 259.664,056	3	480.693,37 259.668,034	5.697
3	480.693,37 259.668,034	4	480.531,605 259.453,521	268.67
4	480.531,605 259.453,521	5	480.536,947 259.447,635	7.949

Document care conţine date cu caracter personal, protejat de prevederile Regulamentului (UE) nr. 679/2016 şi Legii 190/2018

Punct început	X / Y	Punct sfârşit	X / Y	Lungime segment (** (m)
5	480.536,947 259.447,635	1	480.699,006 259.662,538	269.159

** Lungimile segmentelor sunt determinate în planul de proiecţie Stereo 70 şi sunt rotunjite la 1 milimetru.
*** Distanţa dintre puncte este formată din segmente cumulate ce sunt mai mici decât valoarea 1 milimetru.

Neutilizabil in circuitul civil

DATE DESPRE IMOBILUL NR. 7545

Oficiul de Cadastru şi Publicitate Imobiliară TELEORMAN
Biroul de Cadastru şi Publicitate Imobiliară Alexandria

A. Partea I. Descrierea imobilului

TEREN Extravilan

Adresa: Jud. Teleorman

Nr. Crt	Nr cadastral Nr. topografic	Suprafaţa* (mp)	Observaţii / Referinţe
A1		922	Sector cadastral:17 Teren neimprejmuit;

B. Partea II. Proprietari şi acte

Inscrieri privitoare la dreptul de proprietate şi alte drepturi reale		Referinţe
/		
Act Administrativ nr. 4200382, din 10/01/1996 emis de CJSDPT Teleorman;		
B1	Intabulare, drept de PROPRIETATE, dobandit prin Reconstituire, cota actuala 1/1, cota initiala 1/1	A1
	1) **NEŢOI IORDAN**	

C. Partea III. SARCINI .

Inscrieri privind dezmembramintele dreptului de proprietate, drepturi reale de garanţie şi sarcini	Referinţe
NU SUNT	

Neutilizabil în circuitul civil

Anexa Nr. 1 La Partea I

Teren

Nr cadastral	Suprafaţa (mp)*	Observaţii / Referinţe
	922	

* Suprafaţa este determinată in planul de proiecţie Stereo 70.

DETALII LINIARE IMOBIL

Date referitoare la teren

Crt	Categorie folosinţă	Intra vilan	Suprafaţa (mp)	Tarla	Parcelă	Nr. topo	Observaţii / Referinţe
1	arabil	NU	922	58	192	-	

Lungime Segmente
1) Valorile lungimilor segmentelor sunt obţinute din proiecţie în plan.

Punct început	X / Y	Punct sfârşit	X / Y	Lungime segment (** (m)
1	481.492,435 258.775,056	2	481.224,727 258.546,376	352.082
2	481.224,727 258.546,376	3	481.225,312 258.545,866	0.775
3	481.225,312 258.545,866	4	481.226,723 258.544,634	1.874
4	481.226,723 258.544,634	5	481.494,051 258.772,99	351.583
5	481.494,051 258.772,99	6	481.493,515 258.773,676	0.87

Document care conţine date cu caracter personal, protejat de prevederile Regulamentului (UE) nr. 679/2016 şi Legii 190/2018

Punct început	X / Y	Punct sfârşit	X / Y	Lungime segment (** (m)
6	481.493,515 258.773,676	7	481.492,908 258.774,451	0.985
7	481.492,908 258.774,451	1	481.492,435 258.775,056	0.768

** Lungimile segmentelor sunt determinate în planul de proiecţie Stereo 70 şi sunt rotunjite la 1 milimetru.
*** Distanţa dintre puncte este formată din segmente cumulate ce sunt mai mici decât valoarea 1 milimetru.

Neutilizabil in circuitul civil

DATE DESPRE IMOBILUL NR. 7246

Oficiul de Cadastru şi Publicitate Imobiliară TELEORMAN
Biroul de Cadastru şi Publicitate Imobiliară Alexandria

A. Partea I. Descrierea imobilului

TEREN Extravilan

Adresa: Jud. Teleorman

Nr. Crt	Nr cadastral Nr. topografic	Suprafaţa* (mp)	Observaţii / Referinţe
A1		1.500	Sector cadastral:15 Teren neimprejmuit;

B. Partea II. Proprietari şi acte

Inscrieri privitoare la dreptul de proprietate şi alte drepturi reale		Referinţe
/		
Act Administrativ nr. 4200201, din 18/09/1995 emis de CJSDPT Teleorman;		
B1	Intabulare, drept de PROPRIETATE, dobandit prin Reconstituire, cota actuala 1/1, cota initiala 1/1	A1
	1) **BODÎRCĂ R NICOLAE**	

C. Partea III. SARCINI .

Inscrieri privind dezmembramintele dreptului de proprietate, drepturi reale de garanţie şi sarcini	Referinţe
NU SUNT	

Neutilizabil în circuitul civil

Anexa Nr. 1 La Partea I

Teren

Nr cadastral	Suprafaţa (mp)*	Observaţii / Referinţe
	1.500	

* Suprafaţa este determinată in planul de proiecţie Stereo 70.

DETALII LINIARE IMOBIL

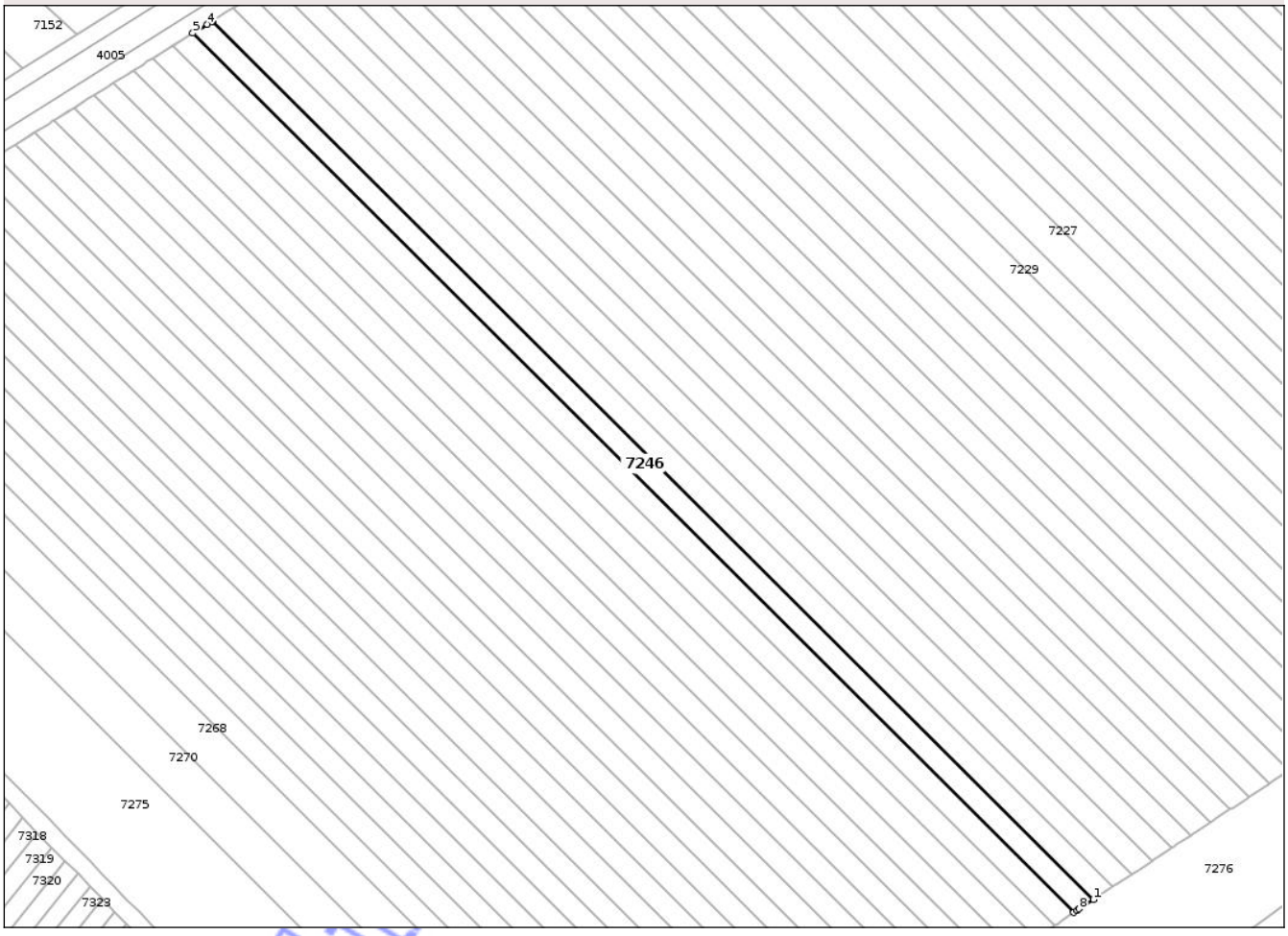

Date referitoare la teren

Crt	Categorie folosinţă	Intra vilan	Suprafaţa (mp)	Tarla	Parcelă	Nr. topo	Observaţii / Referinţe
1	arabil	NU	1.500	56A	93	-	

Lungime Segmente

1) Valorile lungimilor segmentelor sunt obţinute din proiecţie în plan.

Punct început	X / Y	Punct sfârşit	X / Y	Lungime segment (** (m)
1	480.379,298 258.964,652	2	480.176,921 259.166,36	285.731
2	480.176,921 259.166,36	3	480.176,733 259.166,242	0.222
3	480.176,733 259.166,242	4	480.175,637 259.165,554	1.293
4	480.175,637 259.165,554	5	480.172,359 259.163,496	3.871
5	480.172,359 259.163,496	6	480.374,82 258.961,705	285.85

Document care conţine date cu caracter personal, protejat de prevederile Regulamentului (UE) nr. 679/2016 şi Legii 190/2018

Punct început	X / Y	Punct sfârşit	X / Y	Lungime segment (** (m)
6	480.374,82 258.961,705	7	480.375,538 258.962,177	0.86
7	480.375,538 258.962,177	8	480.376,023 258.962,496	0.58
8	480.376,023 258.962,496	1	480.379,298 258.964,652	3.921

**** Lungimile segmentelor sunt determinate în planul de proiecţie Stereo 70 şi sunt rotunjite la 1 milimetru.**
***** Distanţa dintre puncte este formată din segmente cumulate ce sunt mai mici decât valoarea 1 milimetru.**

Neutilizabil in circuitul civil

DATE DESPRE IMOBILUL NR. 7167

Oficiul de Cadastru şi Publicitate Imobiliară TELEORMAN
Biroul de Cadastru şi Publicitate Imobiliară Alexandria

A. Partea I. Descrierea imobilului

TEREN Extravilan

Adresa: Jud. Teleorman

Nr. Crt	Nr cadastral Nr. topografic	Suprafaţa* (mp)	Observaţii / Referinţe
A1		1.500	Sector cadastral:15 Teren neimprejmuit;

B. Partea II. Proprietari şi acte

Inscrieri privitoare la dreptul de proprietate şi alte drepturi reale		Referinţe
/		
Act Administrativ nr. Titlu de proprietate 4200017, din 20/12/1994 emis de CJSDPT Teleorman (Adeverinta de notorietate nr.5645/14.10.2024, emisa de Primaria Comunei Lunca);		
B1	Intabulare, drept de PROPRIETATE, dobandit prin Reconstituire, cota actuala 1/1, cota initiala 1/1	A1
	1) **CARBUNARU IOAN**	

C. Partea III. SARCINI .

Inscrieri privind dezmembramintele dreptului de proprietate, drepturi reale de garanţie şi sarcini	Referinţe
NU SUNT	

Neutilizabil în circuitul civil

Anexa Nr. 1 La Partea I

Teren

Nr cadastral	Suprafaţa (mp)*	Observaţii / Referinţe
	1.500	

* Suprafaţa este determinată in planul de proiecţie Stereo 70.

DETALII LINIARE IMOBIL

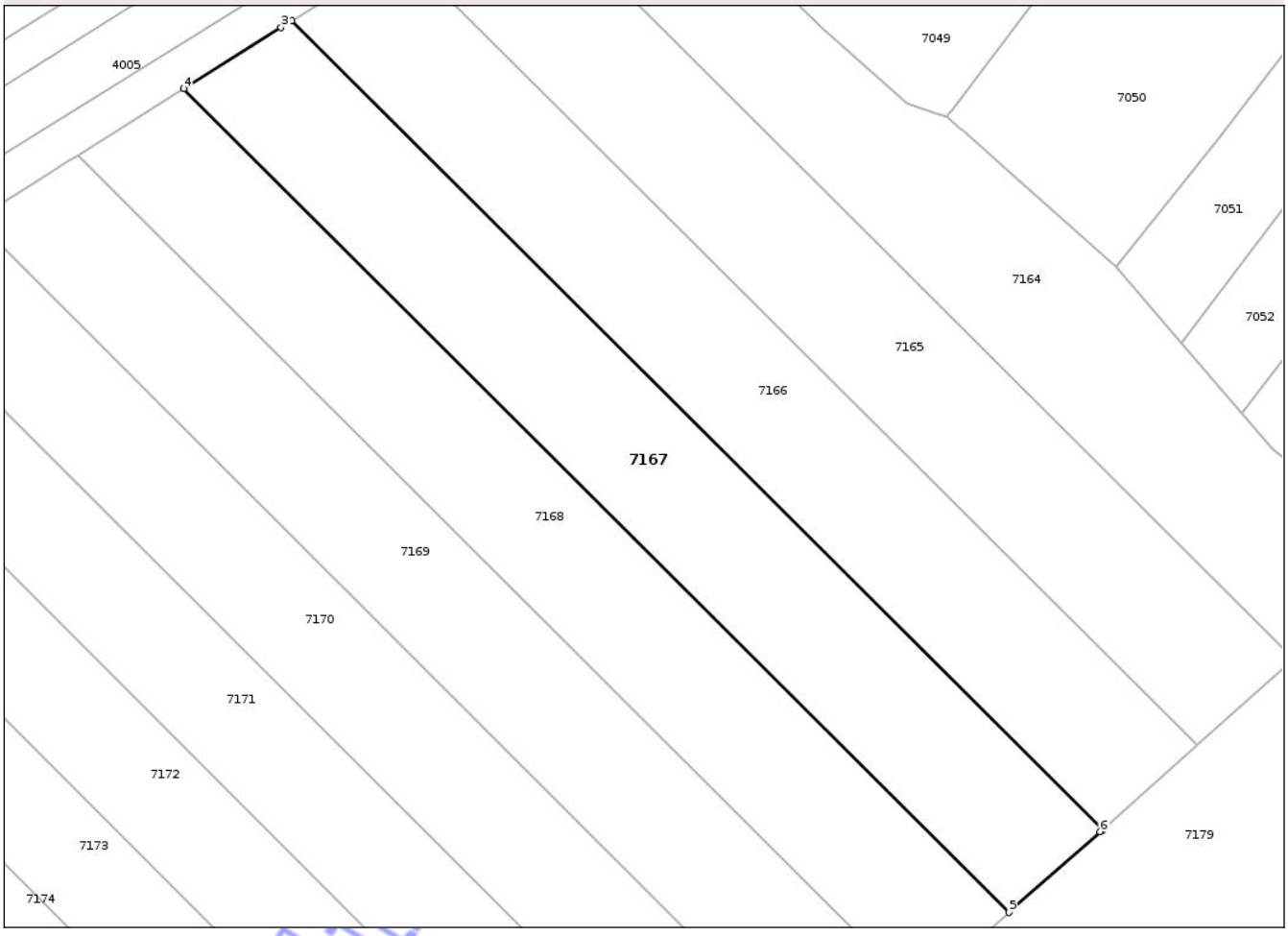

Date referitoare la teren

Crt	Categorie folosinţă	Intra vilan	Suprafaţa (mp)	Tarla	Parcelă	Nr. topo	Observaţii / Referinţe
1	arabil	NU	1.500	56A	10	-	

Lungime Segmente

1) Valorile lungimilor segmentelor sunt obţinute din proiecţie în plan.

Punct început	X / Y	Punct sfârşit	X / Y	Lungime segment (** (m)
1	480.713,633 259.368,644	2	480.630,78 259.451,223	116.978
2	480.630,78 259.451,223	3	480.629,692 259.450,54	1.284
3	480.629,692 259.450,54	4	480.619,735 259.444,291	11.756
4	480.619,735 259.444,291	5	480.704,103 259.360,202	119.117
5	480.704,103 259.360,202	6	480.713,407 259.368,443	12.429

Document care conţine date cu caracter personal, protejat de prevederile Regulamentului (UE) nr. 679/2016 şi Legii 190/2018

Punct început	X / Y	Punct sfârşit	X / Y	Lungime segment (** (m)
6	480.713,407 259.368,443	1	480.713,633 259.368,644	0.302

** Lungimile segmentelor sunt determinate în planul de proiecţie Stereo 70 şi sunt rotunjite la 1 milimetru.
*** Distanţa dintre puncte este formată din segmente cumulate ce sunt mai mici decât valoarea 1 milimetru.

Neutilizabil in circuitul civil

DATE DESPRE IMOBILUL NR. 6806

Oficiul de Cadastru şi Publicitate Imobiliară TELEORMAN
Biroul de Cadastru şi Publicitate Imobiliară Alexandria

A. Partea I. Descrierea imobilului

TEREN Intravilan

Adresa: Loc. Lunca, Str Morarului, Nr. 20, Jud. Teleorman

Nr. Crt	Nr cadastral Nr. topografic	Suprafaţa* (mp)	Observaţii / Referinţe
A1		Din acte: 1.645 Masurata: 1.656	Sector cadastral:11 Teren imprejmuit;

Construcţii

Crt	Nr cadastral Nr. topografic	Adresa	Observaţii / Referinţe
A1.1		Loc. Lunca, Str Morarului, Nr. 20, Jud. Teleorman	Nr. niveluri:1; S. construita la sol:90 mp; S. construita desfasurata:90 mp;
A1.2		Loc. Lunca, Str Morarului, Nr. 20, Jud. Teleorman	Nr. niveluri:1; S. construita la sol:12 mp; S. construita desfasurata:12 mp;

B. Partea II. Proprietari şi acte

Inscrieri privitoare la dreptul de proprietate şi alte drepturi reale		Referinţe
/		
Act Administrativ nr. 4200327, din 30/11/1995 emis de CJSDPT Teleorman;		
B1	Intabulare, drept de PROPRIETATE, dobandit prin Reconstituire, cota actuala 1/1, cota initiala 1/1	A1
	1) **PURCEA MARIA** 2) **ROBITU IOANA** 3) **PURCEA FLOAREA** 4) **VLADU OPRIŢA**	
Act Normativ nr. 7, din 13/03/1996 emis de PARLAMENTUL ROMANIEI;		
B2	Intabulare, drept de PROPRIETATE, dobandit prin Lege, cota actuala 1/1, cota initiala 1/1	A1.1, A1.2
	1) **PURCEA MARIA**, Lipsa CNP 2) **ROBITU IOANA**, Lipsa CNP 3) **PURCEA FLOAREA**, Lipsa CNP 4) **VLADU OPRIŢA**, Lipsa CNP	

C. Partea III. SARCINI .

Inscrieri privind dezmembramintele dreptului de proprietate, drepturi reale de garanţie şi sarcini	Referinţe
NU SUNT	

Neautentificat în circuitul civil

Anexa Nr. 1 La Partea I

Teren

Nr cadastral	Suprafaţa (mp)*	Observaţii / Referinţe
	Din acte: 1.645 Masurata: 1.656	

* Suprafaţa este determinată in planul de proiecţie Stereo 70.

DETALII LINIARE IMOBIL

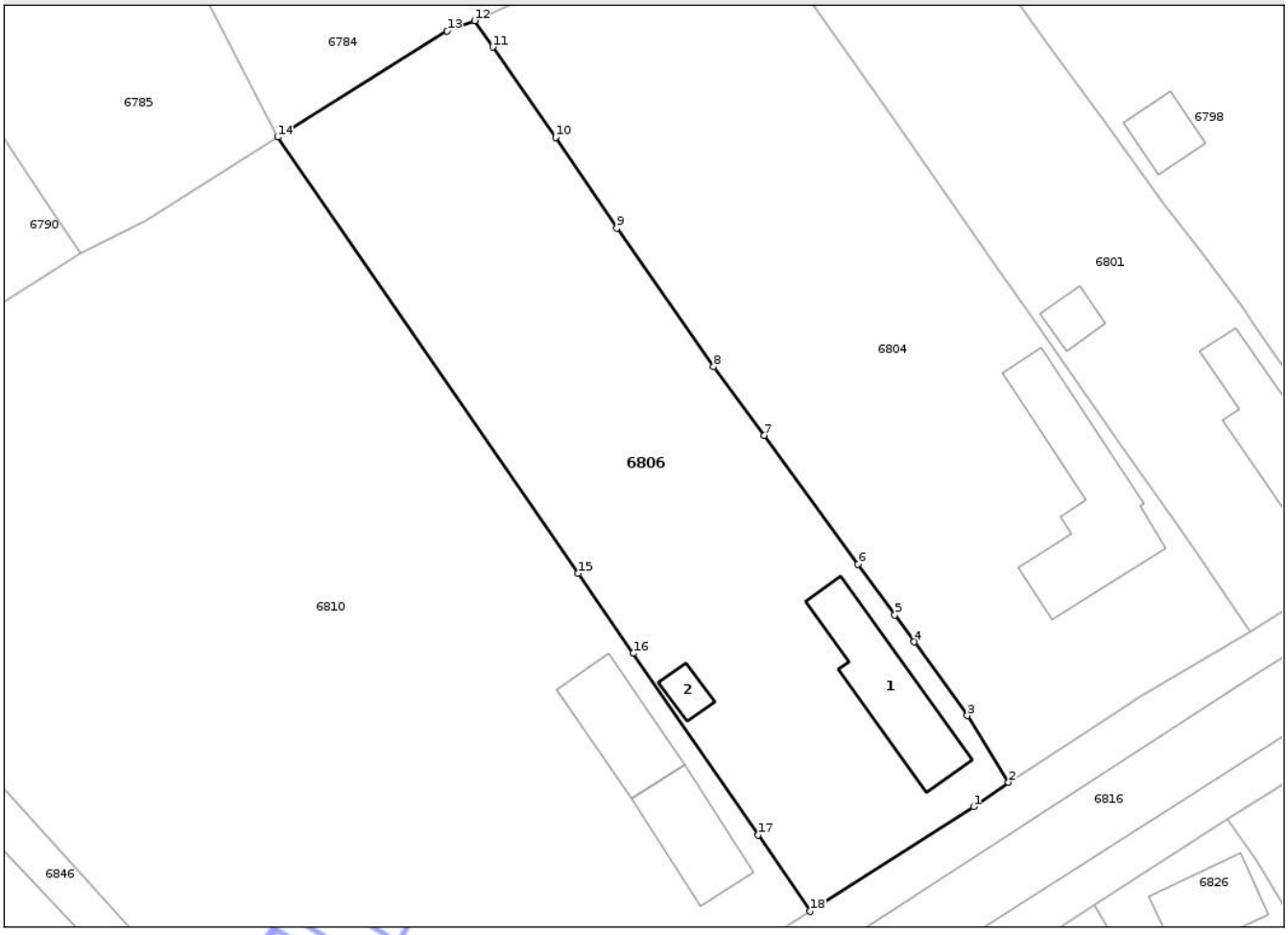

Date referitoare la teren

Crt	Categorie folosinţă	Intra vilan	Suprafaţa (mp)	Tarla	Parcelă	Nr. topo	Observaţii / Referinţe
1	curti constructii	DA	630	15	1150,1151,1152	-	
2	arabil	DA	1.026	15	1150,1151,1152	-	

Date referitoare la construcţii

Crt	Număr	Destinaţie construcţie	Supraf. (mp)	Situaţie juridică	Observaţii / Referinţe
A1.1		constructii de locuinte	90	Cu acte	Nr. niveluri:1; S. construita la sol:90 mp; S. construita desfasurata:90 mp;
A1.2		constructii anexa	12	Cu acte	Nr. niveluri:1; S. construita la sol:12 mp; S. construita desfasurata:12 mp;

Lungime Segmente

1) Valorile lungimilor segmentelor sunt obţinute din proiecţie în plan.

Punct început	X / Y	Punct sfârşit	X / Y	Lungime segment (**) (m)
1	481.592,88 259.224,366	2	481.595,925 259.226,501	3.719

Document care conţine date cu caracter personal, protejat de prevederile Regulamentului (UE) nr. 679/2016 şi Legii 190/2018

Punct început	X / Y	Punct sfârşit	X / Y	Lungime segment (** (m)
2	481.595,925 259.226,501	3	481.592,329 259.232,317	6.838
3	481.592,329 259.232,317	4	481.587,698 259.238,749	7.926
4	481.587,698 259.238,749	5	481.586,004 259.241,102	2.899
5	481.586,004 259.241,102	6	481.582,802 259.245,503	5.443
6	481.582,802 259.245,503	7	481.574,616 259.256,751	13.911
7	481.574,616 259.256,751	8	481.570,212 259.262,727	7.423
8	481.570,212 259.262,727	9	481.561,739 259.274,818	14.764
9	481.561,739 259.274,818	10	481.556,41 259.282,743	9.55
10	481.556,41 259.282,743	11	481.550,935 259.290,619	9.592
11	481.550,935 259.290,619	12	481.549,349 259.292,915	2.791
12	481.549,349 259.292,915	13	481.546,952 259.292,01	2.562
13	481.546,952 259.292,01	14	481.532,167 259.282,77	17.435
14	481.532,167 259.282,77	15	481.558,388 259.244,712	46.216
15	481.558,388 259.244,712	16	481.563,196 259.237,734	8.474
16	481.563,196 259.237,734	17	481.574,103 259.221,902	19.225
17	481.574,103 259.221,902	18	481.578,633 259.215,238	8.058
18	481.578,633 259.215,238	1	481.592,88 259.224,366	16.92

**** Lungimile segmentelor sunt determinate în planul de proiecţie Stereo 70 şi sunt rotunjite la 1 milimetru.**
***** Distanţa dintre puncte este formată din segmente cumulate ce sunt mai mici decât valoarea 1 milimetru.**

Neutilizabil în circuitul civil

DATE DESPRE IMOBILUL NR. 6737

Oficiul de Cadastru şi Publicitate Imobiliară TELEORMAN
Biroul de Cadastru şi Publicitate Imobiliară Alexandria

A. Partea I. Descrierea imobilului

TEREN Intravilan

Adresa: Loc. Lunca, Str Ghioceilor, Nr. 18, Jud. Teleorman

Nr. Crt	Nr cadastral Nr. topografic	Suprafaţa* (mp)	Observaţii / Referinţe
A1		Din acte: 1.100 Masurata: 1.129	Sector cadastral:11 Teren neimprejmuit;

Construcţii

Crt	Nr cadastral Nr. topografic	Adresa	Observaţii / Referinţe
A1.1		Loc. Lunca, Str Ghioceilor, Nr. 18, Jud. Teleorman	Nr. niveluri:1; S. construita la sol:77 mp; S. construita desfasurata:77 mp;
A1.2		Loc. Lunca, Str Ghioceilor, Nr. 18, Jud. Teleorman	Nr. niveluri:1; S. construita la sol:20 mp; S. construita desfasurata:20 mp;
A1.3		Loc. Lunca, Str Ghioceilor, Nr. 18, Jud. Teleorman	Nr. niveluri:1; S. construita la sol:8 mp; S. construita desfasurata:8 mp;

B. Partea II. Proprietari şi acte

Inscrieri privitoare la dreptul de proprietate şi alte drepturi reale		Referinţe
/		
Act Notarial nr. Certificat de mostenitor 215, din 21/11/2024 emis de NP PAUN PICU;		
B1	Intabulare, drept de PROPRIETATE, dobandit prin Succesiune, cota actuala 1/2, cota initiala 1/2	A1, A1.1
	1) **FLORI MIHAI-DANIEL**	
B2	Intabulare, drept de PROPRIETATE, dobandit prin Succesiune, cota actuala 1/2, cota initiala 1/2	A1, A1.1
	1) **VARZA VICTOR-IONEL**	
Act Normativ nr. 7, din 13/03/1996 emis de PARLAMENTUL ROMANIEI;		
B3	Intabulare, drept de PROPRIETATE, dobandit prin Lege, cota actuala 1/1, cota initiala 1/1	A1.2, A1.3
	1) **FLORI MIHAI-DANIEL** 2) **VARZA VICTOR-IONEL**	

C. Partea III. SARCINI .

Inscrieri privind dezmembramintele dreptului de proprietate, drepturi reale de garanţie şi sarcini	Referinţe
NU SUNT	

Neautentificat în circuitul civil

Anexa Nr. 1 La Partea I

Teren

Nr cadastral	Suprafaţa (mp)*	Observaţii / Referinţe
	Din acte: 1.100 Masurata: 1.129	

* Suprafaţa este determinată in planul de proiecţie Stereo 70.

DETALII LINIARE IMOBIL

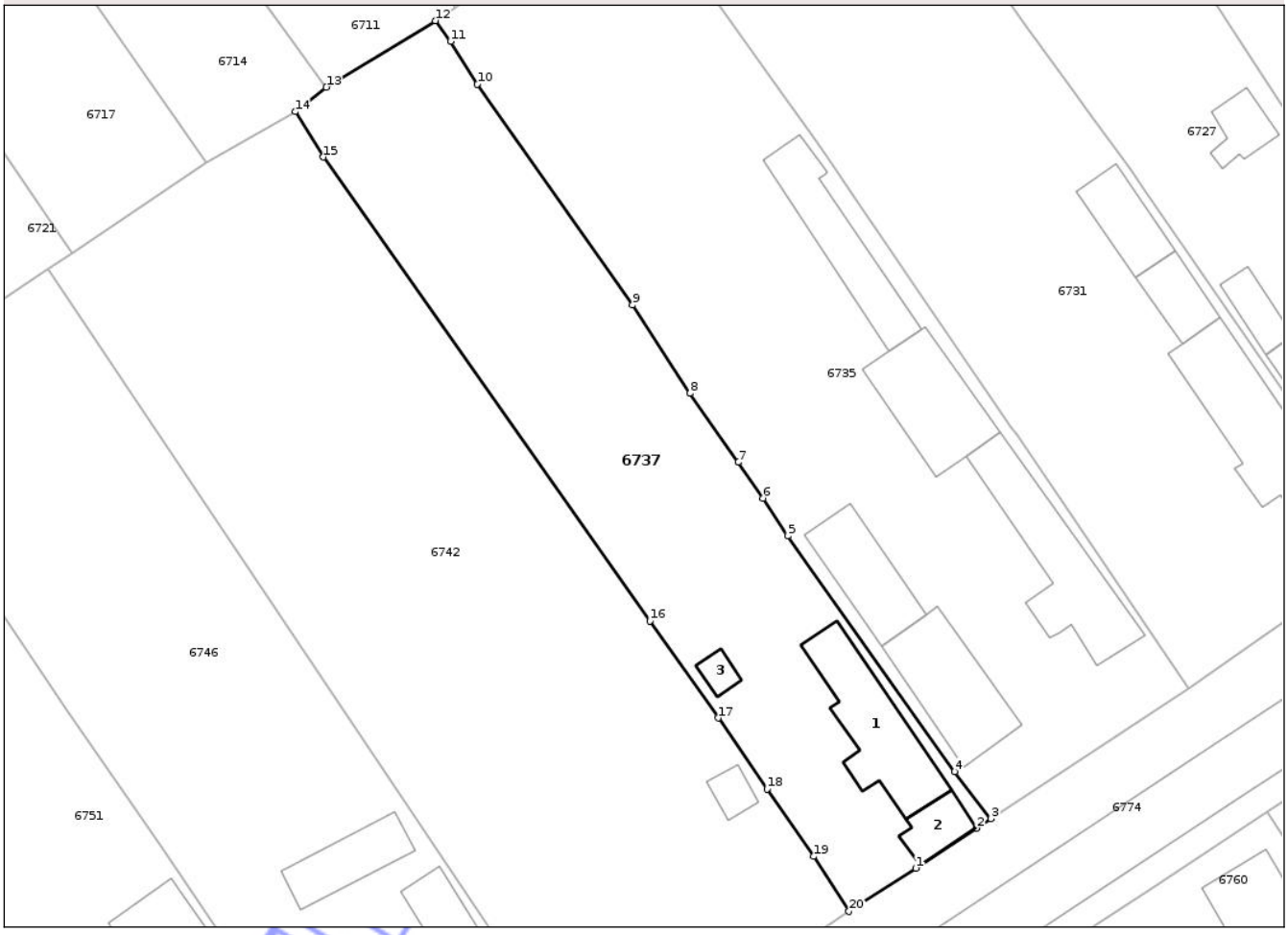

Date referitoare la teren

Crt	Categorie folosinţă	Intra vilan	Suprafaţa (mp)	Tarla	Parcelă	Nr. topo	Observaţii / Referinţe
1	curti constructii	DA	401	16	1246,1247	-	
2	arabil	DA	728	18	1246,1247	-	

Date referitoare la construcţii

Crt	Număr	Destinaţie construcţie	Supraf. (mp)	Situaţie juridică	Observaţii / Referinţe
A1.1		constructii de locuinte	77	Cu acte	Nr. niveluri:1; S. construita la sol:77 mp; S. construita desfasurata:77 mp;
A1.2		constructii anexa	20	Cu acte	Nr. niveluri:1; S. construita la sol:20 mp; S. construita desfasurata:20 mp;
A1.3		constructii anexa	8	Cu acte	Nr. niveluri:1; S. construita la sol:8 mp; S. construita desfasurata:8 mp;

Lungime Segmente

1) Valorile lungimilor segmentelor sunt obţinute din proiecţie în plan.

Punct început	X / Y	Punct sfârşit	X / Y	Lungime segment (** (m)
1	481.591,208 259.428,635	2	481.596,292 259.431,984	6.088

Document care conţine date cu caracter personal, protejat de prevederile Regulamentului (UE) nr. 679/2016 şi Legii 190/2018

Punct început	X / Y	Punct sfârşit	X / Y	Lungime segment (** (m)
2	481.596,292 259.431,984	3	481.597,514 259.432,789	1.463
3	481.597,514 259.432,789	4	481.594,472 259.436,712	4.964
4	481.594,472 259.436,712	5	481.580,478 259.456,443	24.19
5	481.580,478 259.456,443	6	481.578,423 259.459,612	3.777
6	481.578,423 259.459,612	7	481.576,324 259.462,618	3.666
7	481.576,324 259.462,618	8	481.572,29 259.468,396	7.047
8	481.572,29 259.468,396	9	481.567,501 259.475,782	8.803
9	481.567,501 259.475,782	10	481.554,489 259.494,297	22.63
10	481.554,489 259.494,297	11	481.552,244 259.497,873	4.222
11	481.552,244 259.497,873	12	481.550,968 259.499,603	2.15
12	481.550,968 259.499,603	13	481.541,836 259.494,048	10.689
13	481.541,836 259.494,048	14	481.539,234 259.491,987	3.319
14	481.539,234 259.491,987	15	481.541,6 259.488,179	4.483
15	481.541,6 259.488,179	16	481.568,95 259.449,328	47.512
16	481.568,95 259.449,328	17	481.574,665 259.441,21	9.928
17	481.574,665 259.441,21	18	481.578,749 259.435,248	7.227
18	481.578,749 259.435,248	19	481.582,661 259.429,616	6.857
19	481.582,661 259.429,616	20	481.585,616 259.425,017	5.467
20	481.585,616 259.425,017	1	481.591,208 259.428,635	6.66

**** Lungimile segmentelor sunt determinate în planul de proiecţie Stereo 70 şi sunt rotunjite la 1 milimetru.**
***** Distanţa dintre puncte este formată din segmente cumulate ce sunt mai mici decât valoarea 1 milimetru.**

Neutilizabil în circuitul civil

DATE DESPRE IMOBILUL NR. 7381

Oficiul de Cadastru şi Publicitate Imobiliară TELEORMAN
Biroul de Cadastru şi Publicitate Imobiliară Alexandria

A. Partea I. Descrierea imobilului

TEREN Extravilan

Adresa: Jud. Teleorman

Nr. Crt	Nr cadastral Nr. topografic	Suprafaţa* (mp)	Observaţii / Referinţe
A1		258	Sector cadastral:17 Teren neimprejmuit;

B. Partea II. Proprietari şi acte

Inscrieri privitoare la dreptul de proprietate şi alte drepturi reale		Referinţe
/		
Act Notarial nr. Act de partaj voluntar 952, din 23/05/2023 emis de NP RADU MARIAN;		
B1	Intabulare, drept de PROPRIETATE, dobandit prin Conventie, cota actuala 1/1, cota initiala 1/1	A1
	1) **NITU TITI**	

C. Partea III. SARCINI .

Inscrieri privind dezmembramintele dreptului de proprietate, drepturi reale de garanţie şi sarcini	Referinţe
NU SUNT	

Neutilizabil în circuitul civil

Anexa Nr. 1 La Partea I

Teren

Nr cadastral	Suprafaţa (mp)*	Observaţii / Referinţe
	258	

* Suprafaţa este determinată in planul de proiecţie Stereo 70.

DETALII LINIARE IMOBIL



Date referitoare la teren

Crt	Categorie folosinţă	Intra vilan	Suprafaţa (mp)	Tarla	Parcelă	Nr. topo	Observaţii / Referinţe
1	arabil	NU	258	58	13	-	

Lungime Segmente
1) Valorile lungimilor segmentelor sunt obţinute din proiecţie în plan.

Punct început	X / Y	Punct sfârşit	X / Y	Lungime segment (** (m)
1	481.196,052 259.150,595	2	480.887,606 258.887,116	405.66
2	480.887,606 258.887,116	3	480.888,019 258.886,632	0.636
3	480.888,019 258.886,632	4	481.196,504 259.150,145	405.711
4	481.196,504 259.150,145	1	481.196,052 259.150,595	0.638

**** Lungimile segmentelor sunt determinate în planul de proiecţie Stereo 70 şi sunt rotunjite la 1 milimetru.**

Document care conţine date cu caracter personal, protejat de prevederile Regulamentului (UE) nr. 679/2016 şi Legii 190/2018

***** Distanţa dintre puncte este formată din segmente cumulate ce sunt mai mici decât valoarea 1 milimetru.**

Neutilizabil in circuitul civil

DATE DESPRE IMOBILUL NR. 6776

Oficiul de Cadastru şi Publicitate Imobiliară TELEORMAN
Biroul de Cadastru şi Publicitate Imobiliară Alexandria

A. Partea I. Descrierea imobilului

TEREN Intravilan

Adresa: Loc. Lunca, Str Morarului, Nr. 6, Jud. Teleorman

Nr. Crt	Nr cadastral Nr. topografic	Suprafaţa* (mp)	Observaţii / Referinţe
A1		Din acte: 1.123 Masurata: 1.107	Sector cadastral:11 Teren neimprejmuit;

Construcţii

Crt	Nr cadastral Nr. topografic	Adresa	Observaţii / Referinţe
A1.1		Loc. Lunca, Str Morarului, Nr. 6, Jud. Teleorman	Nr. niveluri:1; S. construita la sol:84 mp; S. construita desfasurata:84 mp;
A1.2		Loc. Lunca, Str Morarului, Nr. 6, Jud. Teleorman	Nr. niveluri:1; S. construita la sol:26 mp; S. construita desfasurata:26 mp;
A1.3		Loc. Lunca, Str Morarului, Nr. 6, Jud. Teleorman	Nr. niveluri:1; S. construita la sol:15 mp; S. construita desfasurata:15 mp;

B. Partea II. Proprietari şi acte

Inscrieri privitoare la dreptul de proprietate şi alte drepturi reale		Referinţe
/		
Act Notarial nr. Certificat de mostenitor 43, din 08/03/1999 emis de NP PAUN PICU;		
B1	Intabulare, drept de PROPRIETATE, dobandit prin Succesiune, cota actuala 1/2, cota initiala 1/2	A1
	1) **CRETU GHEORGHE**	
B2	Intabulare, drept de PROPRIETATE, dobandit prin Succesiune, cota actuala 1/2, cota initiala 1/2	A1.1, A1.2, A1.3
	1) **CRETU GHEORGHE**	
Act Normativ nr. 7, din 13/03/1996 emis de PARLAMENTUL ROMANIEI;		
B3	Intabulare, drept de PROPRIETATE, dobandit prin Lege, cota actuala 1/2, cota initiala 1/2	A1.1, A1.2, A1.3
	1) **CRETU GHEORGHE**	

C. Partea III. SARCINI .

Inscrieri privind dezmembramintele dreptului de proprietate, drepturi reale de garanţie şi sarcini	Referinţe
NU SUNT	

Neautorizat în circuitul civil

Anexa Nr. 1 La Partea I

Teren

Nr cadastral	Suprafaţa (mp)*	Observaţii / Referinţe
	Din acte: 1.123 Masurata: 1.107	

* Suprafaţa este determinată in planul de proiecţie Stereo 70.

DETALII LINIARE IMOBIL

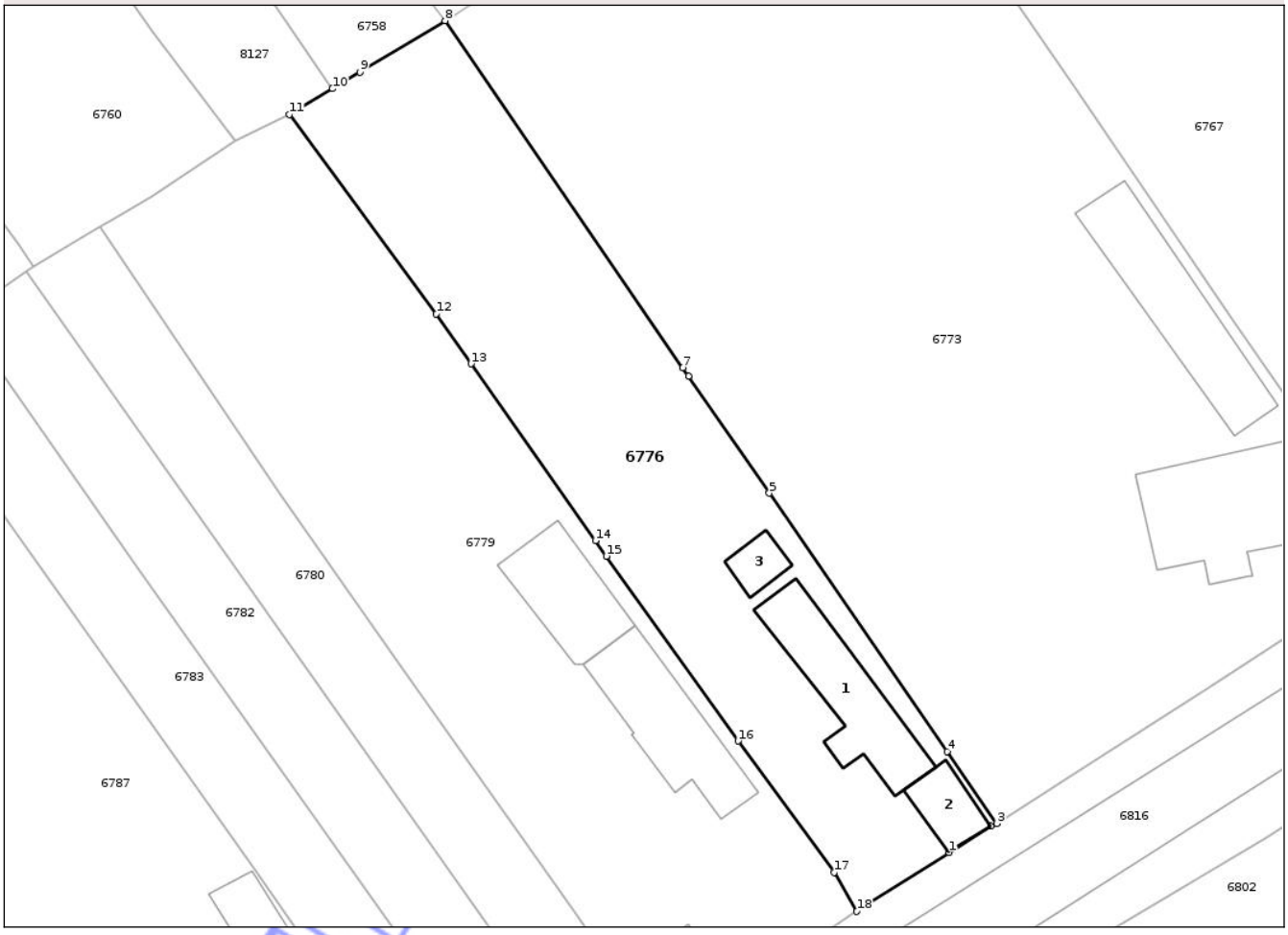

Date referitoare la teren

Crt	Categorie folosinţă	Intra vilan	Suprafaţa (mp)	Tarla	Parcelă	Nr. topo	Observaţii / Referinţe
1	curti constructii	DA	475	15	1131,1132	-	
2	arabil	DA	347	15	1131,1132	-	
3	vie	DA	285	15	1131,1132	-	

Date referitoare la construcţii

Crt	Număr	Destinaţie construcţie	Supraf. (mp)	Situaţie juridică	Observaţii / Referinţe
A1.1		constructii de locuinte	84	Cu acte	Nr. niveluri:1; S. construita la sol:84 mp; S. construita desfasurata:84 mp;
A1.2		constructii anexa	26	Cu acte	Nr. niveluri:1; S. construita la sol:26 mp; S. construita desfasurata:26 mp;
A1.3		constructii anexa	15	Cu acte	Nr. niveluri:1; S. construita la sol:15 mp; S. construita desfasurata:15 mp;

Lungime Segmente

1) Valorile lungimilor segmentelor sunt obţinute din proiecţie în plan.

Punct început	X / Y	Punct sfârşit	X / Y	Lungime segment (** (m)

Document care conţine date cu caracter personal, protejat de prevederile Regulamentului (UE) nr. 679/2016 şi Legii 190/2018

Punct început	X / Y	Punct sfârşit	X / Y	Lungime segment (** (m)
1	481.725,468 259.308,707	2	481.728,864 259.310,845	4.013
2	481.728,864 259.310,845	3	481.729,35 259.311,085	0.542
3	481.729,35 259.311,085	4	481.725,308 259.316,956	7.128
4	481.725,308 259.316,956	5	481.710,798 259.338,028	25.585
5	481.710,798 259.338,028	6	481.704,219 259.347,584	11.602
6	481.704,219 259.347,584	7	481.703,754 259.348,261	0.821
7	481.703,754 259.348,261	8	481.684,339 259.376,569	34.326
8	481.684,339 259.376,569	9	481.677,389 259.372,371	8.12
9	481.677,389 259.372,371	10	481.675,157 259.371,022	2.607
10	481.675,157 259.371,022	11	481.671,654 259.368,906	4.093
11	481.671,654 259.368,906	12	481.683,623 259.352,643	20.193
12	481.683,623 259.352,643	13	481.686,474 259.348,581	4.963
13	481.686,474 259.348,581	14	481.696,608 259.334,145	17.637
14	481.696,608 259.334,145	15	481.697,499 259.332,876	1.551
15	481.697,499 259.332,876	16	481.708,262 259.317,804	18.52
16	481.708,262 259.317,804	17	481.716,099 259.307,091	13.274
17	481.716,099 259.307,091	18	481.717,932 259.303,905	3.676
18	481.717,932 259.303,905	1	481.725,468 259.308,707	8.936

**** Lungimile segmentelor sunt determinate în planul de proiecţie Stereo 70 şi sunt rotunjite la 1 milimetru.**
***** Distanţa dintre puncte este formată din segmente cumulate ce sunt mai mici decât valoarea 1 milimetru.**

Neutilizabil în circuitul civil

DATE DESPRE IMOBILUL NR. 6734

Oficiul de Cadastru şi Publicitate Imobiliară TELEORMAN
Biroul de Cadastru şi Publicitate Imobiliară Alexandria

A. Partea I. Descrierea imobilului

TEREN Intravilan

Adresa: Loc. Lunca, Str Dumbravei, Nr. 21, Jud. Teleorman

Nr. Crt	Nr cadastral Nr. topografic	Suprafaţa* (mp)	Observaţii / Referinţe
A1		1.609	Sector cadastral:11 Teren imprejmuit;

Construcţii

Crt	Nr cadastral Nr. topografic	Adresa	Observaţii / Referinţe
A1.1		Loc. Lunca, Str Dumbravei, Nr. 21, Jud. Teleorman	Nr. niveluri:1; S. construita la sol:165 mp; S. construita desfasurata:165 mp;
A1.2		Loc. Lunca, Str Dumbravei, Nr. 21, Jud. Teleorman	Nr. niveluri:1; S. construita la sol:63 mp; S. construita desfasurata:63 mp;

B. Partea II. Proprietari şi acte

Inscrieri privitoare la dreptul de proprietate şi alte drepturi reale		Referinţe
/		
Act Administrativ nr. 4200635, din 19/08/2010 emis de CJSDPT Teleorman;		
B1	Intabulare, drept de PROPRIETATE, dobandit prin Reconstituire, cota actuala 1/1, cota initiala 1/1	A1
	1) **DRĂGHICI GH FLOREA**, Lipsa CNP DEFUNCT:Da	
Act Normativ nr. 7, din 13/03/1996 emis de PARLAMENTUL ROMANIEI;		
B2	Intabulare, drept de PROPRIETATE, dobandit prin Lege, cota actuala 1/1, cota initiala 1/1	A1.1, A1.2
	1) **DRĂGHICI GH FLOREA**, Lipsa CNP DEFUNCT:Da	

C. Partea III. SARCINI .

Inscrieri privind dezmembramintele dreptului de proprietate, drepturi reale de garanţie şi sarcini	Referinţe
NU SUNT	

Neutilizabil în circuitul civil

Anexa Nr. 1 La Partea I

Teren

Nr cadastral	Suprafaţa (mp)*	Observaţii / Referinţe
	1.609	

* Suprafaţa este determinată in planul de proiecţie Stereo 70.

DETALII LINIARE IMOBIL

Date referitoare la teren

Crt	Categorie folosinţă	Intra vilan	Suprafaţa (mp)	Tarla	Parcelă	Nr. topo	Observaţii / Referinţe
1	curti constructii	DA	840	16	1293,1294	-	
2	arabil	DA	769	16	1293,1294	-	

Date referitoare la construcţii

Crt	Număr	Destinaţie construcţie	Supraf. (mp)	Situaţie juridică	Observaţii / Referinţe
A1.1		constructii de locuinte	165	Cu acte	Nr. niveluri:1; S. construita la sol:165 mp; S. construita desfasurata:165 mp;
A1.2		constructii anexa	63	Cu acte	Nr. niveluri:1; S. construita la sol:63 mp; S. construita desfasurata:63 mp;

Lungime Segmente

1) Valorile lungimilor segmentelor sunt obţinute din proiecţie în plan.

Punct început	X / Y	Punct sfârşit	X / Y	Lungime segment (** (m)
1	481.451,994 259.435,29	2	481.455,122 259.437,651	3.919
3	481.462,041 259.442,817	4	481.468,071 259.447,251	7.485

Punct început	X / Y	Punct sfârşit	X / Y	Lungime segment (** (m)
2	481.455,122 259.437,651	3	481.462,041 259.442,817	8.635
4	481.468,071 259.447,251	5	481.466,983 259.449,056	2.108

Document care conţine date cu caracter personal, protejat de prevederile Regulamentului (UE) nr. 679/2016 şi Legii 190/2018

Punct început	X / Y	Punct sfârşit	X / Y	Lungime segment (** (m)
5	481.466,983 259.449,056	6	481.464,41 259.453,325	4.984
7	481.450,886 259.474,201	8	481.447,647 259.479,297	6.038
9	481.447,179 259.480,033	10	481.442,912 259.486,918	8.1
11	481.440,974 259.489,734	12	481.439,941 259.491,235	1.823
13	481.432,628 259.502,601	14	481.425,056 259.513,86	13.568
15	481.408,329 259.503,103	16	481.410,688 259.498,767	4.936
17	481.424,339 259.478,161	18	481.428,178 259.472,642	6.723
19	481.431,078 259.468,018	20	481.435,403 259.461,781	7.59
21	481.440,703 259.453,184	22	481.445,212 259.445,961	8.515
23	481.447,172 259.442,567	1	481.451,994 259.435,29	8.73

Punct început	X / Y	Punct sfârşit	X / Y	Lungime segment (** (m)
6	481.464,41 259.453,325	7	481.450,886 259.474,201	24.874
8	481.447,647 259.479,297	9	481.447,179 259.480,033	0.872
10	481.442,912 259.486,918	11	481.440,974 259.489,734	3.418
12	481.439,941 259.491,235	13	481.432,628 259.502,601	13.515
14	481.425,056 259.513,86	15	481.408,329 259.503,103	19.887
16	481.410,688 259.498,767	17	481.424,339 259.478,161	24.718
18	481.428,178 259.472,642	19	481.431,078 259.468,018	5.458
20	481.435,403 259.461,781	21	481.440,703 259.453,184	10.099
22	481.445,212 259.445,961	23	481.447,172 259.442,567	3.919

**** Lungimile segmentelor sunt determinate în planul de proiecţie Stereo 70 şi sunt rotunjite la 1 milimetru.**
***** Distanţa dintre puncte este formată din segmente cumulate ce sunt mai mici decât valoarea 1 milimetru.**

Neutilizabil în circuitul civil

DATE DESPRE IMOBILUL NR. 7528

Oficiul de Cadastru şi Publicitate Imobiliară TELEORMAN
Biroul de Cadastru şi Publicitate Imobiliară Alexandria

A. Partea I. Descrierea imobilului

TEREN Extravilan

Adresa: Jud. Teleorman

Nr. Crt	Nr cadastral Nr. topografic	Suprafaţa* (mp)	Observaţii / Referinţe
A1		627	Sector cadastral:17 Teren neimprejmuit;

B. Partea II. Proprietari şi acte

Inscrieri privitoare la dreptul de proprietate şi alte drepturi reale		Referinţe
/		
Act Administrativ nr. 4200246, din 20/09/1995 emis de CJSDPT Teleorman;		
B1	Intabulare, drept de PROPRIETATE, dobandit prin Reconstituire, cota actuala 1/1, cota initiala 1/1	A1
	1) **CÎRJAN MARIAN** DEFUNCT:Da	

C. Partea III. SARCINI .

Inscrieri privind dezmembramintele dreptului de proprietate, drepturi reale de garanţie şi sarcini	Referinţe
NU SUNT	

Neutilizabil în circuitul civil

Anexa Nr. 1 La Partea I

Teren

Nr cadastral	Suprafaţa (mp)*	Observaţii / Referinţe
	627	

* Suprafaţa este determinată in planul de proiecţie Stereo 70.

DETALII LINIARE IMOBIL



Date referitoare la teren

Crt	Categorie folosinţă	Intra vilan	Suprafaţa (mp)	Tarla	Parcelă	Nr. topo	Observaţii / Referinţe
1	arabil	NU	627	58	170	-	

Lungime Segmente
1) Valorile lungimilor segmentelor sunt obţinute din proiecţie în plan.

Punct început	X / Y	Punct sfârşit	X / Y	Lungime segment (** (m)
1	481.178,507 258.577,875	2	481.180,256 258.577,148	1.893
2	481.180,256 258.577,148	3	481.462,276 258.818,055	370.906
3	481.462,276 258.818,055	4	481.461,663 258.819,005	1.131
4	481.461,663 258.819,005	5	481.461,499 258.819,26	0.303
5	481.461,499 258.819,26	6	481.461,353 258.819,486	0.269

Document care conţine date cu caracter personal, protejat de prevederile Regulamentului (UE) nr. 679/2016 şi Legii 190/2018

Punct început	X / Y	Punct sfârşit	X / Y	Lungime segment (** (m)
6	481.461,353 258.819,486	1	481.178,507 258.577,875	371.992

** Lungimile segmentelor sunt determinate în planul de proiecţie Stereo 70 şi sunt rotunjite la 1 milimetru.
*** Distanţa dintre puncte este formată din segmente cumulate ce sunt mai mici decât valoarea 1 milimetru.

Neutilizabil in circuitul civil

DATE DESPRE IMOBILUL NR. 7328

Oficiul de Cadastru şi Publicitate Imobiliară TELEORMAN
Biroul de Cadastru şi Publicitate Imobiliară Alexandria

A. Partea I. Descrierea imobilului

TEREN Extravilan

Adresa: Jud. Teleorman

Nr. Crt	Nr cadastral Nr. topografic	Suprafaţa* (mp)	Observaţii / Referinţe
A1		1.500	Sector cadastral:15 Teren neimprejmuit;

B. Partea II. Proprietari şi acte

Inscrieri privitoare la dreptul de proprietate şi alte drepturi reale		Referinţe
/		
Act Administrativ nr. 4200120, din 21/04/1995 emis de CJSDPT Teleorman;		
B1	Intabulare, drept de PROPRIETATE, dobandit prin Reconstituire, cota actuala 3/4, cota initiala 3/4	A1
	1) **GHERASIM FLORICA**	
Act Notarial nr. Certificat de mostenitor 269, din 21/09/2023 emis de NP RADU MARIAN;		
B2	Intabulare, drept de PROPRIETATE, dobandit prin Succesiune, cota actuala 1/4, cota initiala 1/4	A1
	1) **GHERASIM FLORICA**	

C. Partea III. SARCINI .

Inscrieri privind dezmembramintele dreptului de proprietate, drepturi reale de garanţie şi sarcini	Referinţe
NU SUNT	

Neutilizabil în circuitul civil

Anexa Nr. 1 La Partea I

Teren

Nr cadastral	Suprafaţa (mp)*	Observaţii / Referinţe
	1.500	

* Suprafaţa este determinată in planul de proiecţie Stereo 70.

DETALII LINIARE IMOBIL

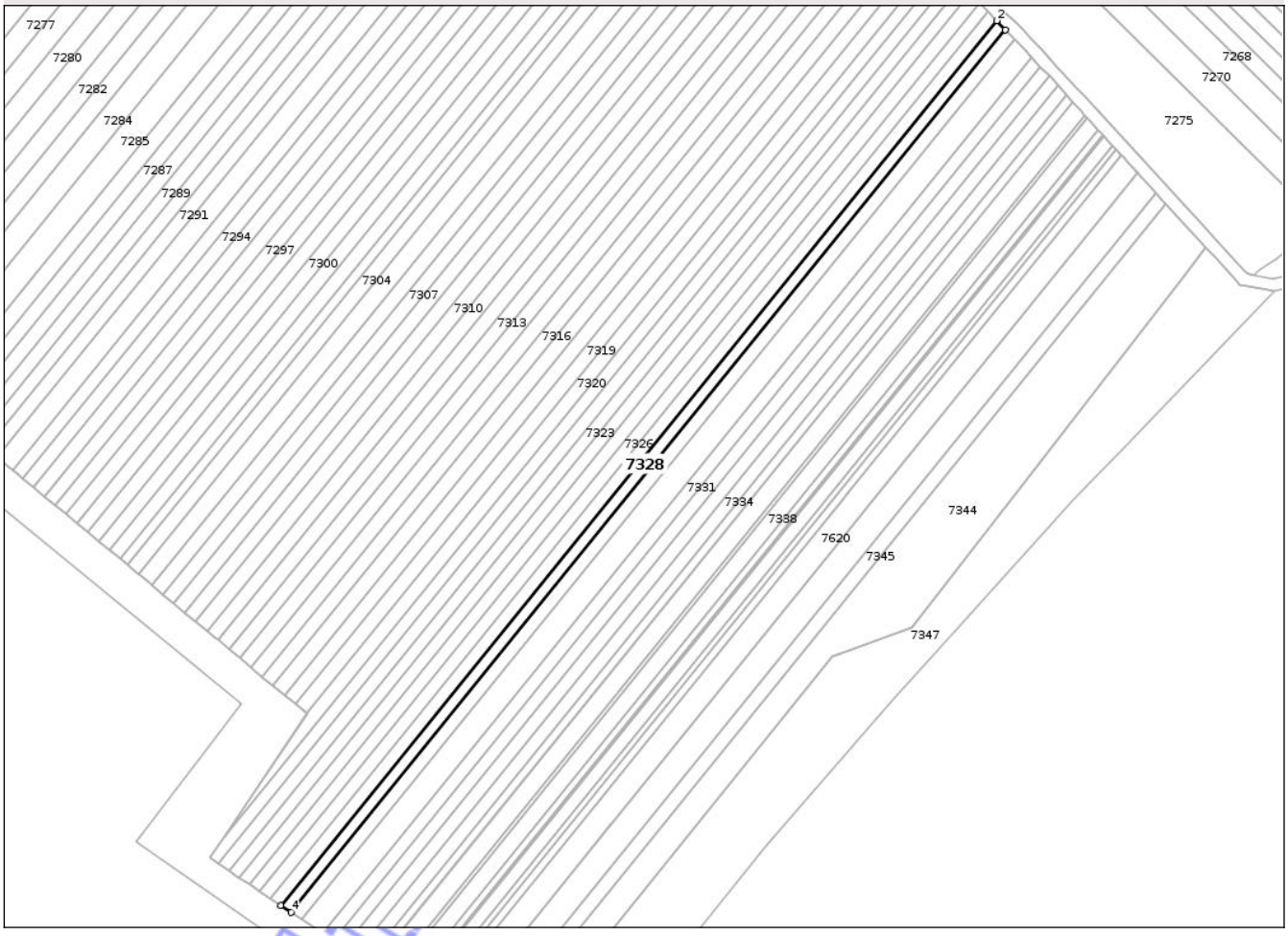

Date referitoare la teren

Crt	Categorie folosinţă	Intra vilan	Suprafaţa (mp)	Tarla	Parcelă	Nr. topo	Observaţii / Referinţe
1	arabil	NU	1.500	56B	59	-	

Lungime Segmente

1) Valorile lungimilor segmentelor sunt obţinute din proiecţie în plan.

Punct început	X / Y	Punct sfârşit	X / Y	Lungime segment (** (m)
1	480.165,792 258.950,207	2	480.162,929 258.953,135	4.096
2	480.162,929 258.953,135	3	479.930,534 258.666,347	369.127
3	479.930,534 258.666,347	4	479.933,93 258.664,076	4.085
4	479.933,93 258.664,076	1	480.165,792 258.950,207	368.282

**** Lungimile segmentelor sunt determinate în planul de proiecţie Stereo 70 şi sunt rotunjite la 1 milimetru.**

Document care conţine date cu caracter personal, protejat de prevederile Regulamentului (UE) nr. 679/2016 şi Legii 190/2018

***** Distanţa dintre puncte este formată din segmente cumulate ce sunt mai mici decât valoarea 1 milimetru.**

Neutilizabil in circuitul civil

DATE DESPRE IMOBILUL NR. 7420

Oficiul de Cadastru şi Publicitate Imobiliară TELEORMAN
Biroul de Cadastru şi Publicitate Imobiliară Alexandria

A. Partea I. Descrierea imobilului

TEREN Extravilan

Adresa: Jud. Teleorman

Nr. Crt	Nr cadastral Nr. topografic	Suprafaţa* (mp)	Observaţii / Referinţe
A1		731	Sector cadastral:17 Teren neimprejmuit;

B. Partea II. Proprietari şi acte

Inscrieri privitoare la dreptul de proprietate şi alte drepturi reale		Referinţe
/		
Act Administrativ nr. 4200205, din 18/09/1995 emis de CJSDPT Teleorman;		
B1	Intabulare, drept de PROPRIETATE, dobandit prin Reconstituire, cota actuala 1/1, cota initiala 1/1	A1
	1) **TERCI TUDOR**	

C. Partea III. SARCINI .

Inscrieri privind dezmembramintele dreptului de proprietate, drepturi reale de garanţie şi sarcini	Referinţe
NU SUNT	

Neutilizabil în circuitul civil

Anexa Nr. 1 La Partea I

Teren

Nr cadastral	Suprafaţa (mp)*	Observaţii / Referinţe
	731	

* Suprafaţa este determinată in planul de proiecţie Stereo 70.

DETALII LINIARE IMOBIL

Date referitoare la teren

Crt	Categorie folosinţă	Intra vilan	Suprafaţa (mp)	Tarla	Parcelă	Nr. topo	Observaţii / Referinţe
1	arabil	NU	731	58	39	-	

Lungime Segmente
1) Valorile lungimilor segmentelor sunt obţinute din proiecţie în plan.

Punct început	X / Y	Punct sfârşit	X / Y	Lungime segment (** (m)
1	481.256,54 259.067,608	2	481.255,809 259.068,339	1.034
2	481.255,809 259.068,339	3	481.255,164 259.068,84	0.816
3	481.255,164 259.068,84	4	480.951,713 258.809,627	399.091
4	480.951,713 258.809,627	5	480.952,231 258.809,087	0.748
5	480.952,231 258.809,087	6	480.952,982 258.808,304	1.085

Document care conţine date cu caracter personal, protejat de prevederile Regulamentului (UE) nr. 679/2016 şi Legii 190/2018

Punct început	X / Y	Punct sfârşit	X / Y	Lungime segment (** (m)
6	480.952,982 258.808,304	1	481.256,54 259.067,608	399.231

** Lungimile segmentelor sunt determinate în planul de proiecţie Stereo 70 şi sunt rotunjite la 1 milimetru.
*** Distanţa dintre puncte este formată din segmente cumulate ce sunt mai mici decât valoarea 1 milimetru.

Neutilizabil in circuitul civil

DATE DESPRE IMOBILUL NR. 7584

Oficiul de Cadastru şi Publicitate Imobiliară TELEORMAN
Biroul de Cadastru şi Publicitate Imobiliară Alexandria

A. Partea I. Descrierea imobilului

TEREN Extravilan

Adresa: Jud. Teleorman

Nr. Crt	Nr cadastral Nr. topografic	Suprafaţa* (mp)	Observaţii / Referinţe
A1		1.210	Sector cadastral:17 Teren neimprejmuit;

B. Partea II. Proprietari şi acte

Inscrieri privitoare la dreptul de proprietate şi alte drepturi reale		Referinţe
/		
Act Administrativ nr. 4200601, din 07/10/1996 emis de CJSDPT Teleorman;		
B1	Intabulare, drept de PROPRIETATE, dobandit prin Reconstituire, cota actuala 1/1, cota initiala 1/1	A1
	1) **LIXANDRU GHE.** 2) **LIXANDRU FANICA**	

C. Partea III. SARCINI .

Inscrieri privind dezmembramintele dreptului de proprietate, drepturi reale de garanţie şi sarcini	Referinţe
NU SUNT	

Neutilizabil în circuitul civil

Anexa Nr. 1 La Partea I

Teren

Nr cadastral	Suprafaţa (mp)*	Observaţii / Referinţe
	1.210	

* Suprafaţa este determinată in planul de proiecţie Stereo 70.

DETALII LINIARE IMOBIL



Date referitoare la teren

Crt	Categorie folosinţă	Intra vilan	Suprafaţa (mp)	Tarla	Parcelă	Nr. topo	Observaţii / Referinţe
1	arabil	NU	1.210	58	246A	-	

Lungime Segmente

1) Valorile lungimilor segmentelor sunt obţinute din proiecţie în plan.

Punct început	X / Y	Punct sfârşit	X / Y	Lungime segment (** (m)
1	481.555,34 258.663,271	2	481.296,4 258.442,08	340.552
2	481.296,4 258.442,08	3	481.297,365 258.439,856	2.424
3	481.297,365 258.439,856	4	481.297,878 258.438,676	1.287
4	481.297,878 258.438,676	5	481.557,492 258.660,442	341.437
5	481.557,492 258.660,442	6	481.557,405 258.660,556	0.144

Document care conţine date cu caracter personal, protejat de prevederile Regulamentului (UE) nr. 679/2016 şi Legii 190/2018

Punct început	X / Y	Punct sfârşit	X / Y	Lungime segment (** (m)
6	481.557,405 258.660,556	7	481.556,101 258.662,271	2.154
7	481.556,101 258.662,271	1	481.555,34 258.663,271	1.256

** Lungimile segmentelor sunt determinate în planul de proiecţie Stereo 70 şi sunt rotunjite la 1 milimetru.
*** Distanţa dintre puncte este formată din segmente cumulate ce sunt mai mici decât valoarea 1 milimetru.

Neutilizabil in circuitul civil

DATE DESPRE IMOBILUL NR. 7589

Oficiul de Cadastru şi Publicitate Imobiliară TELEORMAN
Biroul de Cadastru şi Publicitate Imobiliară Alexandria

A. Partea I. Descrierea imobilului

TEREN Extravilan

Adresa: Jud. Teleorman

Nr. Crt	Nr cadastral Nr. topografic	Suprafaţa* (mp)	Observaţii / Referinţe
A1		2.562	Sector cadastral:17 Teren neimprejmuit;

B. Partea II. Proprietari şi acte

Inscrieri privitoare la dreptul de proprietate şi alte drepturi reale		Referinţe
/		
Act Notarial nr. Certificat de mostenitor 68, din 09/11/2009 emis de NP PETRISOR MARTA;		
B1	Intabulare, drept de PROPRIETATEmostenire si partaj, dobandit prin Succesiune, cota actuala 1/1, cota initiala 1/1	A1
	1) **CHIRITA NICU**	

C. Partea III. SARCINI .

Inscrieri privind dezmembramintele dreptului de proprietate, drepturi reale de garanţie şi sarcini	Referinţe
NU SUNT	

Neutilizabil în circuitul civil

Anexa Nr. 1 La Partea I

Teren

Nr cadastral	Suprafaţa (mp)*	Observaţii / Referinţe
	2.562	

* Suprafaţa este determinată in planul de proiecţie Stereo 70.

DETALII LINIARE IMOBIL

Date referitoare la teren

Crt	Categorie folosinţă	Intra vilan	Suprafaţa (mp)	Tarla	Parcelă	Nr. topo	Observaţii / Referinţe
1	arabil	NU	2.562	58	258	-	

Lungime Segmente
1) Valorile lungimilor segmentelor sunt obţinute din proiecţie în plan.

Punct început	X / Y	Punct sfârşit	X / Y	Lungime segment (** (m)
1	481.562,899 258.653,332	2	481.301,595 258.430,121	343.661
2	481.301,595 258.430,121	3	481.301,97 258.429,257	0.942
3	481.301,97 258.429,257	4	481.302,148 258.428,765	0.523
4	481.302,148 258.428,765	5	481.302,632 258.427,425	1.425
5	481.302,632 258.427,425	6	481.303,76 258.424,306	3.316

Document care conţine date cu caracter personal, protejat de prevederile Regulamentului (UE) nr. 679/2016 şi Legii 190/2018

Punct început	X / Y	Punct sfârşit	X / Y	Lungime segment (** (m)
6	481.303,76 258.424,306	7	481.304,219 258.423,035	1.352
7	481.304,219 258.423,035	8	481.304,342 258.422,695	0.361
8	481.304,342 258.422,695	9	481.567,405 258.647,408	345.974
9	481.567,405 258.647,408	10	481.567,2 258.647,678	0.339
10	481.567,2 258.647,678	11	481.566,646 258.648,405	0.915
11	481.566,646 258.648,405	12	481.565,684 258.649,671	1.59
12	481.565,684 258.649,671	13	481.564,551 258.651,16	1.872
13	481.564,551 258.651,16	14	481.563,753 258.652,209	1.318
14	481.563,753 258.652,209	15	481.563,742 258.652,223	0.018
15	481.563,742 258.652,223	1	481.562,899 258.653,332	1.392

**** Lungimile segmentelor sunt determinate în planul de proiecţie Stereo 70 şi sunt rotunjite la 1 milimetru.**
***** Distanţa dintre puncte este formată din segmente cumulate ce sunt mai mici decât valoarea 1 milimetru.**

Neutilizabil în circuitul civil

DATE DESPRE IMOBILUL NR. 7486

Oficiul de Cadastru şi Publicitate Imobiliară TELEORMAN
Biroul de Cadastru şi Publicitate Imobiliară Alexandria

A. Partea I. Descrierea imobilului

TEREN Extravilan

Adresa: Jud. Teleorman

Nr. Crt	Nr cadastral Nr. topografic	Suprafaţa* (mp)	Observaţii / Referinţe
A1		1.377	Sector cadastral:17 Teren neimprejmuit;

B. Partea II. Proprietari şi acte

Inscrieri privitoare la dreptul de proprietate şi alte drepturi reale		Referinţe
/		
Act Administrativ nr. 4200272, din 24/10/1995 emis de CJSDPT Teleorman;		
B1	Intabulare, drept de PROPRIETATE, dobandit prin Reconstituire, cota actuala 1/1, cota initiala 1/1	A1
	1) **GEAMĂNU TUDORA**	

C. Partea III. SARCINI .

Inscrieri privind dezmembramintele dreptului de proprietate, drepturi reale de garanţie şi sarcini	Referinţe
NU SUNT	

Neutilizabil în circuitul civil

Anexa Nr. 1 La Partea I

Teren

Nr cadastral	Suprafaţa (mp)*	Observaţii / Referinţe
	1.377	

* Suprafaţa este determinată in planul de proiecţie Stereo 70.

DETALII LINIARE IMOBIL

Date referitoare la teren

Crt	Categorie folosinţă	Intra vilan	Suprafaţa (mp)	Tarla	Parcelă	Nr. topo	Observaţii / Referinţe
1	arabil	NU	1.377	58	113	-	

Lungime Segmente
1) Valorile lungimilor segmentelor sunt obţinute din proiecţie în plan.

Punct început	X / Y	Punct sfârşit	X / Y	Lungime segment (** (m)
1	481.379,032 258.927,164	2	481.378,676 258.927,684	0.63
2	481.378,676 258.927,684	3	481.378,169 258.928,427	0.9
3	481.378,169 258.928,427	4	481.376,67 258.929,927	2.12
4	481.376,67 258.929,927	5	481.088,458 258.683,731	379.05
5	481.088,458 258.683,731	6	481.090,782 258.681,76	3.048

Document care conţine date cu caracter personal, protejat de prevederile Regulamentului (UE) nr. 679/2016 şi Legii 190/2018

Punct început	X / Y	Punct sfârşit	X / Y	Lungime segment (** (m)
6	481.090,782 258.681,76	7	481.090,92 258.681,644	0.18
7	481.090,92 258.681,644	8	481.091,266 258.681,35	0.455
8	481.091,266 258.681,35	1	481.379,032 258.927,164	378.462

**** Lungimile segmentelor sunt determinate în planul de proiecţie Stereo 70 şi sunt rotunjite la 1 milimetru.**
***** Distanţa dintre puncte este formată din segmente cumulate ce sunt mai mici decât valoarea 1 milimetru.**

Neutilizabil in circuitul civil

DATE DESPRE IMOBILUL NR. 6901

Oficiul de Cadastru şi Publicitate Imobiliară TELEORMAN
Biroul de Cadastru şi Publicitate Imobiliară Alexandria

A. Partea I. Descrierea imobilului

TEREN Intravilan

Adresa: Loc. Lunca, Str Agronomului, Jud. Teleorman

Nr. Crt	Nr cadastral Nr. topografic	Suprafaţa* (mp)	Observaţii / Referinţe
A1	20382	Din acte: 3.750 Masurata: 4.788	Sector cadastral:11 Teren neimprejmuit;

Construcţii

Crt	Nr cadastral Nr. topografic	Adresa	Observaţii / Referinţe
A1.1	20382-C1	Loc. Lunca, Str Agronomului, Jud. Teleorman	Nr. niveluri:1; S. construita la sol:1840 mp; S. construita desfasurata:1840 mp;

B. Partea II. Proprietari şi acte

Inscrieri privitoare la dreptul de proprietate şi alte drepturi reale		Referinţe
62138 / 10/09/2018		
Act Normativ nr. HGR nr.1358, din 27/12/2001 emis de GUVERNUL ROMANIEI (act administrativ nr Anexa nr. 41-inventarul bunurilor care apartin domeniului public al comunei Lunca din 22.08.2002, emis de MONITORUL OFICIAL AL ROMANIEI;act administrativ nr HCL nr.13 din 23.03.2017, emis de CONSILIUL LOCAL AL COMUNEI LUNCA);		
B1	Intabulare, drept de PROPRIETATEdomeniul public, dobandit prin Lege, cota actuala 1/1, cota initiala 1/1	A1, A1.1
	1) **COMUNA LUNCA**, CIF:4568608	
B2	Intabulare, drept de ADMINISTRARE, dobandit prin Lege, cota actuala 1/1, cota initiala 1/1	A1, A1.1
	1) **CONSILIUL LOCAL AL COMUNEI LUNCA**, CIF:9999999999999, Lipsa CUI	

C. Partea III. SARCINI .

Inscrieri privind dezmembramintele dreptului de proprietate, drepturi reale de garanţie şi sarcini	Referinţe
NU SUNT	

Neutilizabil în circuitul civil

Anexa Nr. 1 La Partea I

Teren

Nr cadastral	Suprafaţa (mp)*	Observaţii / Referinţe
20382	Din acte: 3.750 Masurata: 4.788	

* Suprafaţa este determinată in planul de proiecţie Stereo 70.

DETALII LINIARE IMOBIL

Date referitoare la teren

Crt	Categorie folosinţă	Intra vilan	Suprafaţa (mp)	Tarla	Parcelă	Nr. topo	Observaţii / Referinţe
1	drum	DA	4.788	-	-	-	

Date referitoare la construcţii

Crt	Număr	Destinaţie construcţie	Supraf. (mp)	Situaţie juridică	Observaţii / Referinţe
A1.1	20382-C1	constructii industriale si edilitare	1.840	Cu acte	Nr. niveluri:1; S. construita la sol:1840 mp; S. construita desfasurata:1840 mp;

Lungime Segmente

1) Valorile lungimilor segmentelor sunt obţinute din proiecţie în plan.

Punct început	X / Y	Punct sfârşit	X / Y	Lungime segment
1	481.857,26 258.909,904	2	481.854,326 258.914,291	5.278
4	481.842,381 258.937,518	5	481.836,255 258.945,916	10.395
7	481.826,098 258.960,023	8	481.817,952 258.970,894	13.584

Punct început	X / Y	Punct sfârşit	X / Y	Lungime segment
2	481.854,326 258.914,291	3	481.848,914 258.922,383	9.735
5	481.836,255 258.945,916	6	481.830,243 258.954,158	10.202
8	481.817,952 258.970,894	9	481.811,705 258.979,789	10.87

Punct început	X / Y	Punct sfârşit	X / Y	Lungime segment
3	481.848,914 258.922,383	4	481.842,381 258.937,518	16.485
6	481.830,243 258.954,158	7	481.826,098 258.960,023	7.182
9	481.811,705 258.979,789	10	481.807,679 258.986,084	7.472

Document care conţine date cu caracter personal, protejat de prevederile Regulamentului (UE) nr. 679/2016 şi Legii 190/2018

Punct început	X / Y	Punct sfârşit	X / Y	Lungime segment
10	481.807,679 258.986,084	11	481.803,615 258.991,627	6.873
11	481.803,615 258.991,627	12	481.797,267 259.000,258	10.714
12	481.797,267 259.000,258	13	481.791,317 259.008,527	10.187
13	481.791,317 259.008,527	14	481.789,063 259.011,877	4.038
14	481.789,063 259.011,877	15	481.781,516 259.023,052	13.485
15	481.781,516 259.023,052	16	481.781,298 259.023,375	0.39
16	481.781,298 259.023,375	17	481.775,515 259.032,095	10.463
17	481.775,515 259.032,095	18	481.772,563 259.035,856	4.781
18	481.772,563 259.035,856	19	481.770,558 259.038,411	3.248
19	481.770,558 259.038,411	20	481.765,907 259.044,336	7.533
20	481.765,907 259.044,336	21	481.758,585 259.054,563	12.578
21	481.758,585 259.054,563	22	481.750,295 259.065,985	14.113
22	481.750,295 259.065,985	23	481.741,852 259.077,644	14.395
23	481.741,852 259.077,644	24	481.738,83 259.081,818	5.153
24	481.738,83 259.081,818	25	481.733,64 259.088,984	8.848
25	481.733,64 259.088,984	26	481.732,145 259.087,866	1.867
26	481.732,145 259.087,866	27	481.724,662 259.082,267	9.346
27	481.724,662 259.082,267	28	481.725,102 259.081,653	0.755
28	481.725,102 259.081,653	29	481.726,931 259.079,099	3.142
29	481.726,931 259.079,099	30	481.728,761 259.076,545	3.142
30	481.728,761 259.076,545	31	481.733,846 259.069,446	8.732
31	481.733,846 259.069,446	32	481.741,751 259.058,367	13.61
32	481.741,751 259.058,367	33	481.741,678 259.058,316	0.089
33	481.741,678 259.058,316	34	481.741,696 259.058,291	0.031
34	481.741,696 259.058,291	35	481.745,677 259.052,711	6.855
35	481.745,677 259.052,711	36	481.750,165 259.046,42	7.728
36	481.750,165 259.046,42	37	481.754,171 259.040,805	6.898
37	481.754,171 259.040,805	38	481.758,174 259.035,194	6.892
38	481.758,174 259.035,194	39	481.762,173 259.029,589	6.886
39	481.762,173 259.029,589	40	481.766,169 259.023,988	6.88
40	481.766,169 259.023,988	41	481.770,162 259.018,391	6.875
41	481.770,162 259.018,391	42	481.774,155 259.012,794	6.875
42	481.774,155 259.012,794	43	481.778,148 259.007,198	6.875
43	481.778,148 259.007,198	44	481.782,141 259.001,601	6.875
44	481.782,141 259.001,601	45	481.786,134 258.996,004	6.875
45	481.786,134 258.996,004	46	481.790,128 258.990,406	6.877
46	481.790,128 258.990,406	47	481.798,125 258.979,196	13.77
47	481.798,125 258.979,196	48	481.802,129 258.973,584	6.894
48	481.802,129 258.973,584	49	481.806,136 258.967,967	6.9
49	481.806,136 258.967,967	50	481.810,146 258.962,346	6.905
50	481.810,146 258.962,346	51	481.814,16 258.956,72	6.911
51	481.814,16 258.956,72	52	481.818,178 258.951,089	6.917
52	481.818,178 258.951,089	53	481.826,173 258.939,882	13.767
53	481.826,173 258.939,882	54	481.828,872 258.936,1	4.647
54	481.828,872 258.936,1	55	481.832,824 258.930,559	6.806
55	481.832,824 258.930,559	56	481.836,761 258.925,041	6.779
56	481.836,761 258.925,041	57	481.840,683 258.919,543	6.753
57	481.840,683 258.919,543	58	481.844,591 258.914,067	6.728
58	481.844,591 258.914,067	59	481.856,224 258.897,76	20.031
59	481.856,224 258.897,76	60	481.863,924 258.886,968	13.257
60	481.863,924 258.886,968	61	481.871,628 258.876,17	13.265
61	481.871,628 258.876,17	62	481.879,34 258.865,36	13.279
62	481.879,34 258.865,36	63	481.887,06 258.854,538	13.293
63	481.887,06 258.854,538	64	481.894,789 258.843,705	13.308
64	481.894,789 258.843,705	65	481.898,657 258.838,284	6.659
65	481.898,657 258.838,284	66	481.902,527 258.832,859	6.663
66	481.902,527 258.832,859	67	481.906,399 258.827,432	6.667
67	481.906,399 258.827,432	68	481.910,279 258.821,993	6.681
68	481.910,279 258.821,993	69	481.914,168 258.816,542	6.696
69	481.914,168 258.816,542	70	481.918,065 258.811,08	6.71
70	481.918,065 258.811,08	71	481.920,614 258.807,507	4.389
71	481.920,614 258.807,507	72	481.920,738 258.807,324	0.221
72	481.920,738 258.807,324	73	481.921,435 258.806,291	1.246
73	481.921,435 258.806,291	74	481.921,891 258.805,615	0.816
74	481.921,891 258.805,615	75	481.922,176 258.805,194	0.509
75	481.922,176 258.805,194	76	481.922,528 258.804,672	0.629
76	481.922,528 258.804,672	77	481.922,921 258.804,136	0.665
77	481.922,921 258.804,136	78	481.923,037 258.803,978	0.196
78	481.923,037 258.803,978	79	481.925,3 258.800,894	3.826
79	481.925,3 258.800,894	80	481.925,766 258.800,258	0.788
80	481.925,766 258.800,258	81	481.926,432 258.799,363	1.116
81	481.926,432 258.799,363	82	481.926,687 258.799,003	0.442
82	481.926,687 258.799,003	83	481.926,789 258.798,859	0.175
83	481.926,789 258.798,859	84	481.927,627 258.797,678	1.448
84	481.927,627 258.797,678	85	481.927,681 258.797,602	0.093
85	481.927,681 258.797,602	86	481.928,126 258.796,979	0.766
86	481.928,126 258.796,979	87	481.929,082 258.795,638	1.647
87	481.929,082 258.795,638	88	481.929,15 258.795,543	0.116
88	481.929,15 258.795,543	89	481.930,705 258.793,363	2.678
89	481.930,705 258.793,363	90	481.931,748 258.791,901	1.796
90	481.931,748 258.791,901	91	481.931,82 258.791,8	0.124
91	481.931,82 258.791,8	92	481.931,831 258.791,784	0.019
92	481.931,831 258.791,784	93	481.932,64 258.790,65	1.393
93	481.932,64 258.790,65	94	481.932,821 258.790,398	0.31
94	481.932,821 258.790,398	95	481.933,512 258.789,428	1.191
95	481.933,512 258.789,428	96	481.933,658 258.789,224	0.25
96	481.933,658 258.789,224	97	481.934,155 258.788,528	0.856
97	481.934,155 258.788,528	98	481.934,901 258.787,482	1.285
98	481.934,901 258.787,482	99	481.936,385 258.785,402	2.555
99	481.936,385 258.785,402	100	481.936,726 258.784,924	0.587
100	481.936,726 258.784,924	101	481.937,849 258.783,349	1.934
101	481.937,849 258.783,349	102	481.938,572 258.782,335	1.246
102	481.938,572 258.782,335	103	481.938,656 258.782,218	0.144
103	481.938,656 258.782,218	104	481.939,526 258.780,998	1.498
104	481.939,526 258.780,998	105	481.939,973 258.780,373	0.768
105	481.939,973 258.780,373	106	481.940,913 258.779,055	1.619
106	481.940,913 258.779,055	107	481.941,026 258.778,896	0.195
107	481.941,026 258.778,896	108	481.942,23 258.777,208	2.073
108	481.942,23 258.777,208	109	481.942,395 258.776,978	0.283

Vizualizare Imobil Cadastral

Punct început	X / Y	Punct sfârşit	X / Y	Lungime segment
109	481.942,395 258.776,978	110	481.942,983 258.776,153	1.014
112	481.944,793 258.773,616	113	481.956,633 258.757,021	20.386
115	481.965,898 258.744,034	116	482.017,225 258.672,011	88.441
118	482.017,578 258.671,682	119	482.020,168 258.673,299	3.053
121	482.027,63 258.677,959	122	482.023,721 258.682,291	5.835
124	482.011,408 258.699,119	125	482.005,296 258.707,629	10.477
127	481.976,975 258.745,109	128	481.977,561 258.745,515	0.713
130	481.967,716 258.758,915	131	481.966,097 258.761,152	2.761
133	481.958,628 258.770,245	134	481.956,035 258.773,304	4.01
136	481.952,598 258.777,357	137	481.945,695 258.786,742	11.65
139	481.932,188 258.802,522	140	481.925,941 258.808,43	8.598
142	481.918,817 258.819,52	143	481.906,968 258.836,747	20.909
145	481.885,626 258.867,093	146	481.876,276 258.879,907	15.863
148	481.868,71 258.891,257	149	481.866,834 258.894,247	3.53
151	481.864,256 258.898,229	1	481.857,26 258.909,904	13.611

Punct început	X / Y	Punct sfârşit	X / Y	Lungime segment
110	481.942,983 258.776,153	111	481.944,58 258.773,914	2.75
113	481.956,633 258.757,021	114	481.958,956 258.753,764	4.0
116	482.017,225 258.672,011	117	482.017,507 258.671,629	0.474
119	482.020,168 258.673,299	120	482.024,396 258.675,939	4.985
122	482.023,721 258.682,291	123	482.014,847 258.694,888	15.409
125	482.005,296 258.707,629	126	481.986,248 258.732,396	31.245
128	481.977,561 258.745,515	129	481.974,565 258.749,45	4.946
131	481.966,097 258.761,152	132	481.965,373 258.762,336	1.388
134	481.956,035 258.773,304	135	481.956,02 258.773,321	0.023
137	481.945,695 258.786,742	138	481.938,434 258.796,614	12.254
140	481.925,941 258.808,43	141	481.921,153 258.816,273	9.189
143	481.906,968 258.836,747	144	481.898,389 258.848,906	14.881
146	481.876,276 258.879,907	147	481.869,333 258.890,265	12.469
149	481.866,834 258.894,247	150	481.864,309 258.898,266	4.747

Punct început	X / Y	Punct sfârşit	X / Y	Lungime segment
111	481.944,58 258.773,914	112	481.944,793 258.773,616	0.366
114	481.958,956 258.753,764	115	481.965,898 258.744,034	11.953
117	482.017,507 258.671,629	118	482.017,578 258.671,682	0.089
120	482.024,396 258.675,939	121	482.027,63 258.677,959	3.813
123	482.014,847 258.694,888	124	482.011,408 258.699,119	5.452
126	481.986,248 258.732,396	127	481.976,975 258.745,109	15.736
129	481.974,565 258.749,45	130	481.967,716 258.758,915	11.683
132	481.965,373 258.762,336	133	481.958,628 258.770,245	10.395
135	481.956,02 258.773,321	136	481.952,598 258.777,357	5.291
138	481.938,434 258.796,614	139	481.932,188 258.802,522	8.598
141	481.921,153 258.816,273	142	481.918,817 258.819,52	4.0
144	481.898,389 258.848,906	145	481.885,626 258.867,093	22.218
147	481.869,333 258.890,265	148	481.868,71 258.891,257	1.171
150	481.864,309 258.898,266	151	481.864,256 258.898,229	0.065

**** Lungimile segmentelor sunt determinate în planul de proiecţie Stereo 70 şi sunt rotunjite la 1 milimetru.**
***** Distanţa dintre puncte este formată din segmente cumulate ce sunt mai mici decât valoarea 1 milimetru.**

Neutilizabil în afara CNTL

DATE DESPRE IMOBILUL NR. 7095

Oficiul de Cadastru şi Publicitate Imobiliară TELEORMAN
Biroul de Cadastru şi Publicitate Imobiliară Alexandria

A. Partea I. Descrierea imobilului

TEREN Necunoscut

Adresa: Loc. Lunca, Jud. Teleorman

Nr. Crt	Nr cadastral Nr. topografic	Suprafaţa* (mp)	Observaţii / Referinţe
A1		2.100	Sector cadastral:14 Teren neimprejmuit;

B. Partea II. Proprietari şi acte

Inscrieri privitoare la dreptul de proprietate şi alte drepturi reale		Referinţe
/		
Act Notarial nr. Act de partaj voluntar 552, din 04/04/2018 emis de NP PAUN PICU;		
B1	Intabulare, drept de PROPRIETATE, dobandit prin Iesire Din Indiviziune, cota actuala 1/1, cota initiala 1/1	A1
	1) **AMZA MARIN** DEFUNCT:Da	

C. Partea III. SARCINI .

Inscrieri privind dezmembramintele dreptului de proprietate, drepturi reale de garanţie şi sarcini	Referinţe
NU SUNT	

Neutilizabil în circuitul civil

Anexa Nr. 1 La Partea I

Teren

Nr cadastral	Suprafaţa (mp)*	Observaţii / Referinţe
	2.100	

* Suprafaţa este determinată in planul de proiecţie Stereo 70.

DETALII LINIARE IMOBIL

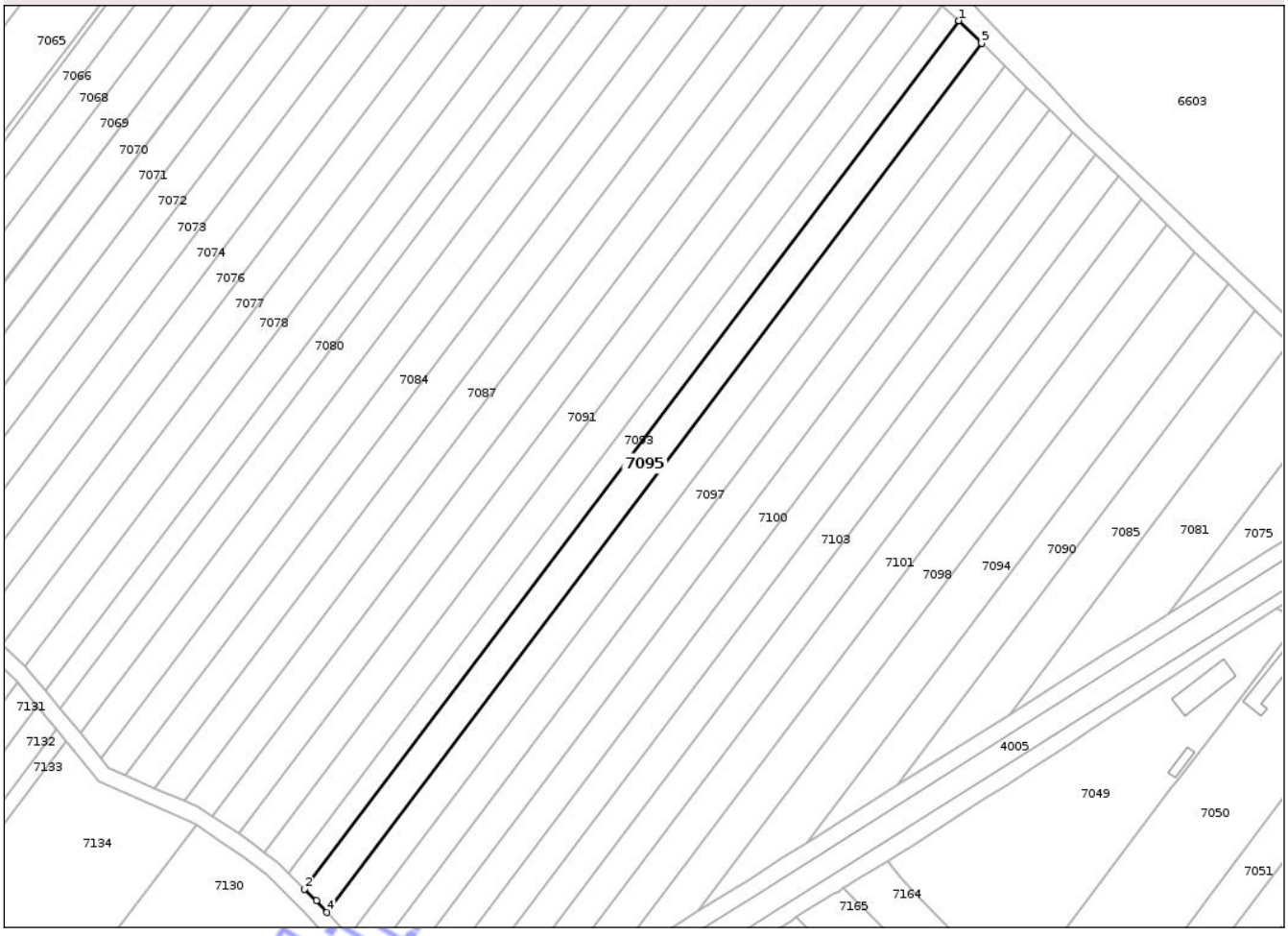

Date referitoare la teren

Crt	Categorie folosinţă	Intra vilan	Suprafaţa (mp)	Tarla	Parcelă	Nr. topo	Observaţii / Referinţe
1	arabil	DA	988	55A	31	-	
2	arabil	NU	1.112	55A	31	-	

Lungime Segmente
1) Valorile lungimilor segmentelor sunt obţinute din proiecţie în plan.

Punct început	X / Y	Punct sfârşit	X / Y	Lungime segment (** (m)
1	480.682,069 259.679,055	2	480.520,751 259.465,136	267.927
2	480.520,751 259.465,136	3	480.523,656 259.462,28	4.074
3	480.523,656 259.462,28	4	480.526,253 259.459,418	3.865
4	480.526,253 259.459,418	5	480.687,724 259.673,54	268.181

Document care conţine date cu caracter personal, protejat de prevederile Regulamentului (UE) nr. 679/2016 şi Legii 190/2018

Punct început	X / Y	Punct sfârşit	X / Y	Lungime segment (** (m)
5	480.687,724 259.673,54	1	480.682,069 259.679,055	7.899

** Lungimile segmentelor sunt determinate în planul de proiecţie Stereo 70 şi sunt rotunjite la 1 milimetru.
*** Distanţa dintre puncte este formată din segmente cumulate ce sunt mai mici decât valoarea 1 milimetru.

Neutilizabil in circuitul civil

DATE DESPRE IMOBILUL NR. 7485

Oficiul de Cadastru şi Publicitate Imobiliară TELEORMAN
Biroul de Cadastru şi Publicitate Imobiliară Alexandria

A. Partea I. Descrierea imobilului

TEREN Extravilan

Adresa: Jud. Teleorman

Nr. Crt	Nr cadastral Nr. topografic	Suprafaţa* (mp)	Observaţii / Referinţe
A1		346	Sector cadastral:17 Teren neimprejmuit;

B. Partea II. Proprietari şi acte

Inscrieri privitoare la dreptul de proprietate şi alte drepturi reale		Referinţe
/		
Act Administrativ nr. 4200434, din 13/02/1996 emis de CJSDPT Teleorman;		
B1	Intabulare, drept de PROPRIETATE, dobandit prin Reconstituire, cota actuala 1/1, cota initiala 1/1	A1
	1) **MÎNDROC PETRE** 2) **MÎNDROC VICTORIA**	

C. Partea III. SARCINI .

Inscrieri privind dezmembramintele dreptului de proprietate, drepturi reale de garanţie şi sarcini	Referinţe
NU SUNT	

Neutilizabil în circuitul civil

Anexa Nr. 1 La Partea I

Teren

Nr cadastral	Suprafaţa (mp)*	Observaţii / Referinţe
	346	

* Suprafaţa este determinată in planul de proiecţie Stereo 70.

DETALII LINIARE IMOBIL

Date referitoare la teren

Crt	Categorie folosinţă	Intra vilan	Suprafaţa (mp)	Tarla	Parcelă	Nr. topo	Observaţii / Referinţe
1	arabil	NU	346	58	112	-	

Lungime Segmente
1) Valorile lungimilor segmentelor sunt obţinute din proiecţie în plan.

Punct început	X / Y	Punct sfârşit	X / Y	Lungime segment (** (m)
1	481.376,67 258.929,927	2	481.376,582 258.930,015	0.124
2	481.376,582 258.930,015	3	481.376,166 258.930,43	0.587
3	481.376,166 258.930,43	4	481.376,022 258.930,574	0.204
4	481.376,022 258.930,574	5	481.087,752 258.684,329	379.126
5	481.087,752 258.684,329	6	481.087,909 258.684,196	0.206

Document care conţine date cu caracter personal, protejat de prevederile Regulamentului (UE) nr. 679/2016 şi Legii 190/2018

Punct început	X / Y	Punct sfârşit	X / Y	Lungime segment (** (m)
6	481.087,909 258.684,196	7	481.088,362 258.683,812	0.593
7	481.088,362 258.683,812	8	481.088,458 258.683,731	0.126
8	481.088,458 258.683,731	1	481.376,67 258.929,927	379.05

** Lungimile segmentelor sunt determinate în planul de proiecţie Stereo 70 şi sunt rotunjite la 1 milimetru.
*** Distanţa dintre puncte este formată din segmente cumulate ce sunt mai mici decât valoarea 1 milimetru.

Neutilizabil in circuitul civil

DATE DESPRE IMOBILUL NR. 7329

Oficiul de Cadastru şi Publicitate Imobiliară TELEORMAN
Biroul de Cadastru şi Publicitate Imobiliară Alexandria

A. Partea I. Descrierea imobilului

TEREN Extravilan

Adresa: Jud. Teleorman

Nr. Crt	Nr cadastral Nr. topografic	Suprafaţa* (mp)	Observaţii / Referinţe
A1		1.500	Sector cadastral:15 Teren neimprejmuit;

B. Partea II. Proprietari şi acte

Inscrieri privitoare la dreptul de proprietate şi alte drepturi reale		Referinţe
/		
Act Administrativ nr. 4200318, din 24/11/1995 emis de CJSDPT Teleorman;		
B1	Intabulare, drept de PROPRIETATE, dobandit prin Reconstituire, cota actuala 1/1, cota initiala 1/1	A1
	1) **NICHIFOR VICTORIA**	

C. Partea III. SARCINI .

Inscrieri privind dezmembramintele dreptului de proprietate, drepturi reale de garanţie şi sarcini	Referinţe
NU SUNT	

Neutilizabil în circuitul civil

Anexa Nr. 1 La Partea I

Teren

Nr cadastral	Suprafaţa (mp)*	Observaţii / Referinţe
	1.500	

* Suprafaţa este determinată in planul de proiecţie Stereo 70.

DETALII LINIARE IMOBIL

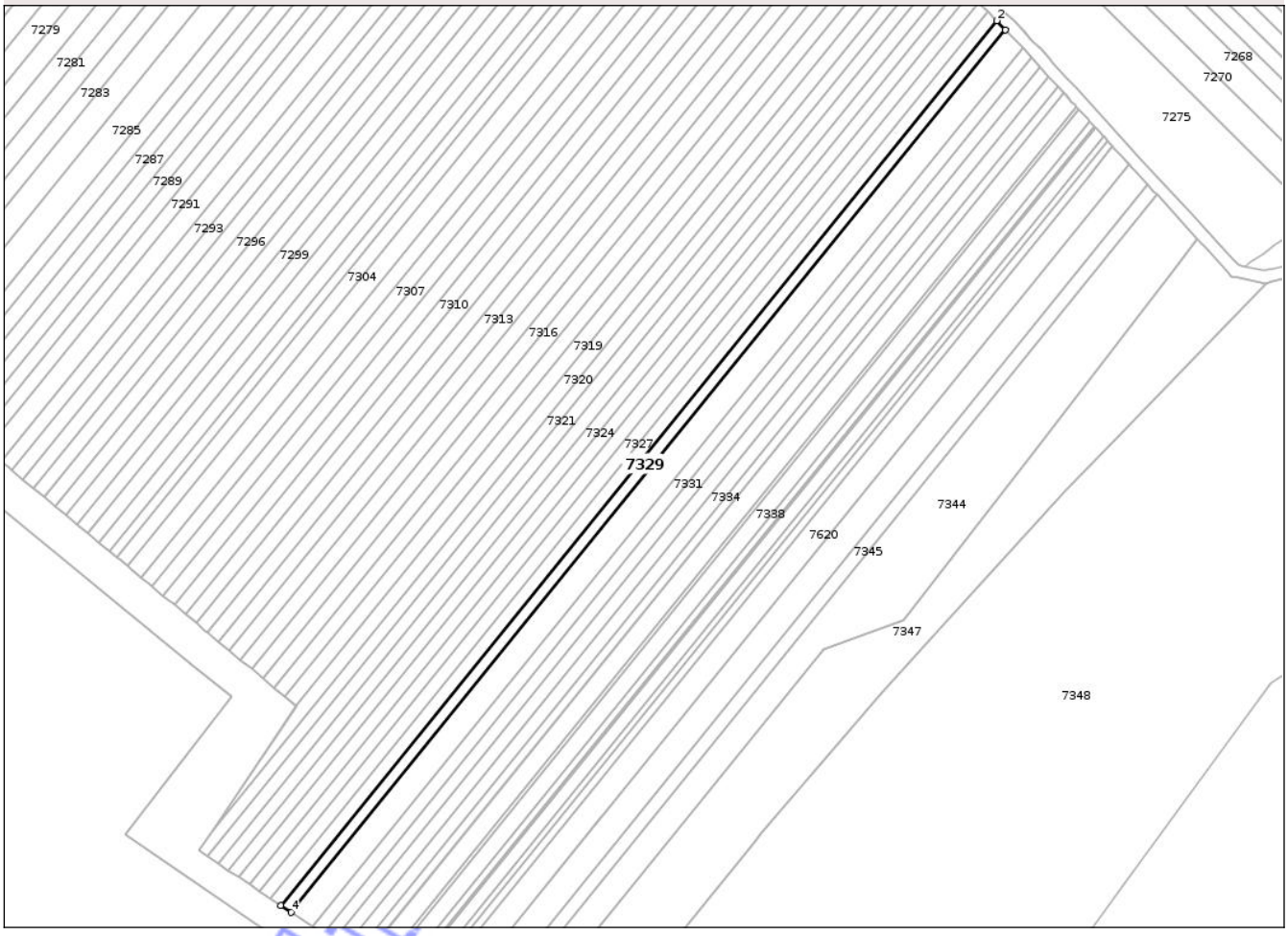

Date referitoare la teren

Crt	Categorie folosinţă	Intra vilan	Suprafaţa (mp)	Tarla	Parcelă	Nr. topo	Observaţii / Referinţe
1	arabil	NU	1.500	56B	60	-	In act T56

Lungime Segmente
1) Valorile lungimilor segmentelor sunt obţinute din proiecţie în plan.

Punct început	X / Y	Punct sfârşit	X / Y	Lungime segment (** (m)
1	480.168,663 258.947,272	2	480.165,792 258.950,207	4.105
2	480.165,792 258.950,207	3	479.933,93 258.664,076	368.282
3	479.933,93 258.664,076	4	479.937,334 258.661,799	4.095
4	479.937,334 258.661,799	1	480.168,663 258.947,272	367.434

**** Lungimile segmentelor sunt determinate în planul de proiecţie Stereo 70 şi sunt rotunjite la 1 milimetru.**

Document care conţine date cu caracter personal, protejat de prevederile Regulamentului (UE) nr. 679/2016 şi Legii 190/2018

***** Distanţa dintre puncte este formată din segmente cumulate ce sunt mai mici decât valoarea 1 milimetru.**

Neutilizabil in circuitul civil

DATE DESPRE IMOBILUL NR. 6786

Oficiul de Cadastru şi Publicitate Imobiliară TELEORMAN
Biroul de Cadastru şi Publicitate Imobiliară Alexandria

A. Partea I. Descrierea imobilului

TEREN Intravilan

Adresa: Loc. Lunca, Cvartal 14, P 1096, 1097, Str Morarului, Nr. 1, Jud. Teleorman

Nr. Crt	Nr cadastral Nr. topografic	Suprafaţa* (mp)	Observaţii / Referinţe
A1	20076	Din acte: 2.224 Masurata: 2.200	Sector cadastral:11 Teren imprejmuit;

Construcţii

Crt	Nr cadastral Nr. topografic	Adresa	Observaţii / Referinţe
A1.1	20076-C1	Loc. Lunca, Cvartal 14, P 1096, 1097, Str Morarului, Nr. 1, Jud. Teleorman	Nr. niveluri:1; S. construita la sol:105 mp; S. construita desfasurata:105 mp; LOCUINTA
A1.2	20076-C2	Loc. Lunca, Cvartal 14, P 1096, 1097, Str Morarului, Nr. 1, Jud. Teleorman	Nr. niveluri:1; S. construita la sol:81 mp; S. construita desfasurata:81 mp; ANEXA
A1.3	20076-C3	Loc. Lunca, Cvartal 14, P 1096, 1097, Str Morarului, Nr. 1, Jud. Teleorman	Nr. niveluri:1; S. construita la sol:16 mp; S. construita desfasurata:16 mp; ANEXA
A1.4	20076-C4	Loc. Lunca, Cvartal 14, P 1096, 1097, Str Morarului, Nr. 1, Jud. Teleorman	Nr. niveluri:1; S. construita la sol:27 mp; S. construita desfasurata:27 mp; ANEXA
A1.5		Loc. Lunca, Cvartal 14, P 1096, 1097, Str Morarului, Nr. 1, Jud. Teleorman	Nr. niveluri:1; S. construita la sol:27 mp; S. construita desfasurata:27 mp;

B. Partea II. Proprietari şi acte

Inscrieri privitoare la dreptul de proprietate şi alte drepturi reale		Referinţe
5076 / 05/03/2012		
Act Notarial nr. Contract de vânzare aut. nr. 359, din 01/03/2012 emis de BNP RADU MARIAN;		
B3	Intabulare, drept de PROPRIETATEcu titlul de cumpărare, dobandit prin Conventie, cota actuala 1/1, cota initiala 1/1	A1, A1.1, A1.2, A1.3, A1.4
	1) **UDREA SILVICA**, -casatorita cu 2) **UDREA MARIAN**	
/		
Act Normativ nr. 7, din 13/03/1996 emis de PARLAMENTUL ROMANIEI;		
B4	Intabulare, drept de PROPRIETATE, dobandit prin Lege, cota actuala 1/1, cota initiala 1/1	A1.5
	1) **UDREA SILVICA** 2) **UDREA MARIAN**	

C. Partea III. SARCINI .

Inscrieri privind dezmembramintele dreptului de proprietate, drepturi reale de garanţie şi sarcini	Referinţe
NU SUNT	

Neautorizat Biroul Circulat Civil

Anexa Nr. 1 La Partea I

Teren

Nr cadastral	Suprafaţa (mp)*	Observaţii / Referinţe
20076	Din acte: 2.224 Masurata: 2.200	

* Suprafaţa este determinată in planul de proiecţie Stereo 70.

DETALII LINIARE IMOBIL

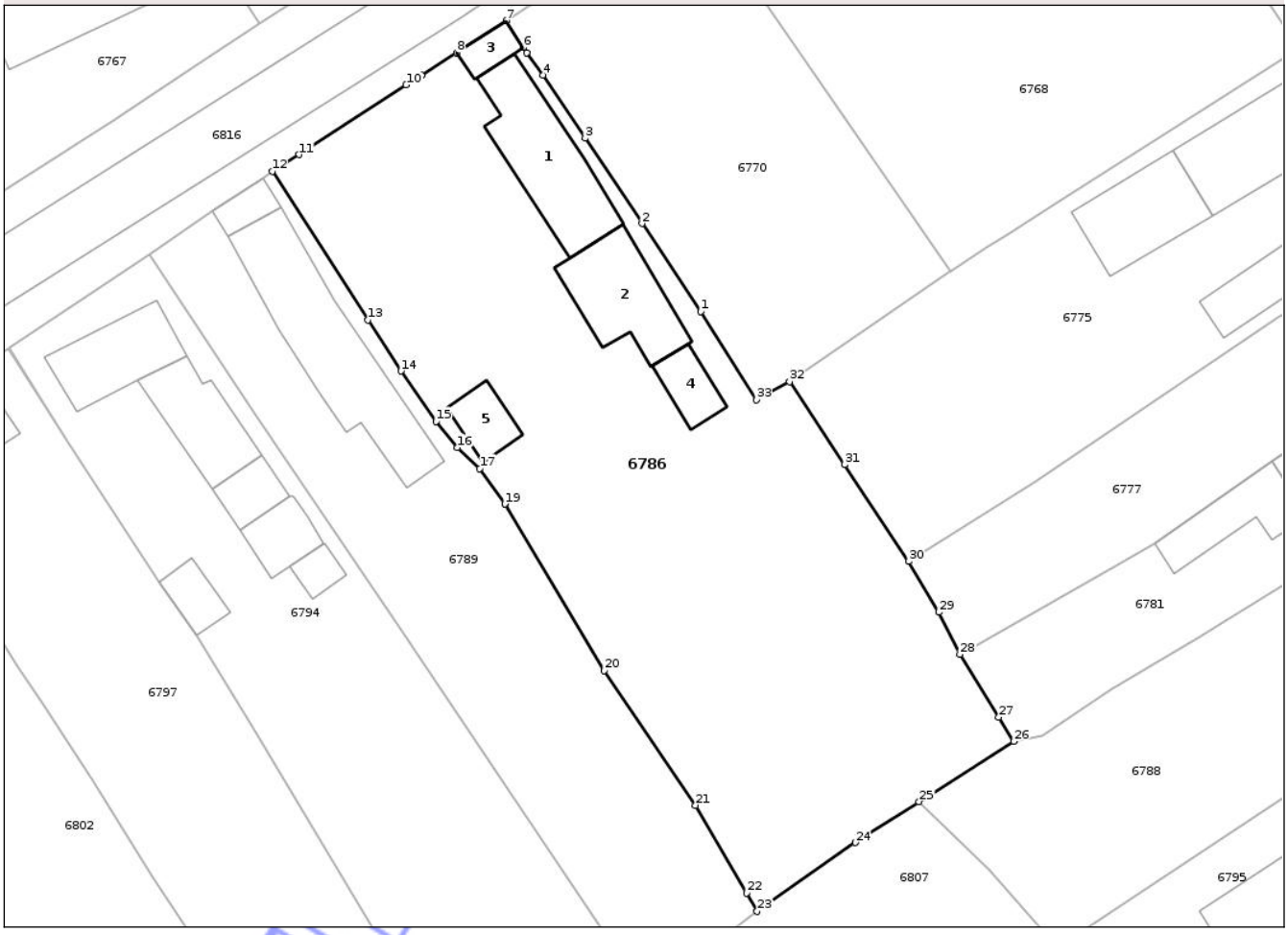

Date referitoare la teren

Crt	Categorie folosinţă	Intra vilan	Suprafaţa (mp)	Tarla	Parcelă	Nr. topo	Observaţii / Referinţe
1	curti constructii	DA	1.043	14	1096, 1097	-	
2	arabil	DA	683	14	1096, 1097	-	
3	livada	DA	320	14	1096, 1097	-	
4	vie	DA	154	14	1096, 1097	-	

Date referitoare la construcţii

Crt	Număr	Destinaţie construcţie	Supraf. (mp)	Situaţie juridică	Observaţii / Referinţe
A1.1	20076-C1	constructii de locuinte	105	Cu acte	Nr. niveluri:1; S. construita la sol:105 mp; S. construita desfasurata:105 mp; LOCUINTA
A1.2	20076-C2	constructii anexa	Din acte: 48 Masurata: 81	Cu acte	Nr. niveluri:1; S. construita la sol:81 mp; S. construita desfasurata:81 mp; ANEXA
A1.3	20076-C3	constructii anexa	16	Cu acte	Nr. niveluri:1; S. construita la sol:16 mp; S. construita desfasurata:16 mp; ANEXA
A1.4	20076-C4	constructii anexa	27	Cu acte	Nr. niveluri:1; S. construita la sol:27 mp; S. construita desfasurata:27 mp; ANEXA
A1.5		constructii anexa	27	Cu acte	Nr. niveluri:1; S. construita la sol:27 mp; S. construita desfasurata:27 mp;

Document care conţine date cu caracter personal, protejat de prevederile Regulamentului (UE) nr. 679/2016 şi Legii 190/2018

Lungime Segmente
1) Valorile lungimilor segmentelor sunt obţinute din proiecţie în plan.

Punct început	X / Y	Punct sfârşit	X / Y	Lungime segment (** (m)
1	481.836,912 259.327,608	2	481.831,493 259.335,731	9.765
3	481.826,26 259.343,608	4	481.822,358 259.349,448	7.024
5	481.820,87 259.351,473	6	481.820,549 259.351,975	0.596
7	481.818,968 259.354,454	8	481.814,379 259.351,514	5.45
9	481.811,149 259.349,445	10	481.809,736 259.348,524	1.687
11	481.799,869 259.342,091	12	481.797,384 259.340,546	2.926
13	481.806,212 259.326,854	14	481.809,262 259.322,124	5.628
15	481.812,498 259.317,486	16	481.814,46 259.315,062	3.119
17	481.816,534 259.313,137	18	481.818,834 259.309,883	3.985
19	481.818,85 259.309,855	20	481.828,01 259.294,49	17.888
21	481.836,436 259.282,065	22	481.841,143 259.273,969	9.365
23	481.842,128 259.272,275	24	481.851,187 259.278,627	11.064
25	481.857,07 259.282,398	26	481.865,812 259.287,965	10.364
27	481.864,429 259.290,191	28	481.860,833 259.295,98	6.816
29	481.858,894 259.299,871	30	481.856,103 259.304,556	5.453
31	481.850,193 259.313,501	32	481.845,122 259.321,147	9.175
33	481.842,028 259.319,497	1	481.836,912 259.327,608	9.59

Punct început	X / Y	Punct sfârşit	X / Y	Lungime segment (** (m)
2	481.831,493 259.335,731	3	481.826,26 259.343,608	9.457
4	481.822,358 259.349,448	5	481.820,87 259.351,473	2.513
6	481.820,549 259.351,975	7	481.818,968 259.354,454	2.94
8	481.814,379 259.351,514	9	481.811,149 259.349,445	3.835
10	481.809,736 259.348,524	11	481.799,869 259.342,091	11.778
12	481.797,384 259.340,546	13	481.806,212 259.326,854	16.291
14	481.809,262 259.322,124	15	481.812,498 259.317,486	5.656
16	481.814,46 259.315,062	17	481.816,534 259.313,137	2.83
18	481.818,834 259.309,883	19	481.818,85 259.309,855	0.032
20	481.828,01 259.294,49	21	481.836,436 259.282,065	15.013
22	481.841,143 259.273,969	23	481.842,128 259.272,275	1.96
24	481.851,187 259.278,627	25	481.857,07 259.282,398	6.988
26	481.865,812 259.287,965	27	481.864,429 259.290,191	2.62
28	481.860,833 259.295,98	29	481.858,894 259.299,871	4.347
30	481.856,103 259.304,556	31	481.850,193 259.313,501	10.721
32	481.845,122 259.321,147	33	481.842,028 259.319,497	3.506

**** Lungimile segmentelor sunt determinate în planul de proiecţie Stereo 70 şi sunt rotunjite la 1 milimetru.**
***** Distanţa dintre puncte este formată din segmente cumulate ce sunt mai mici decât valoarea 1 milimetru.**

Neutilizabil în circuitul civil

DATE DESPRE IMOBILUL NR. 7400

Oficiul de Cadastru şi Publicitate Imobiliară TELEORMAN
Biroul de Cadastru şi Publicitate Imobiliară Alexandria

A. Partea I. Descrierea imobilului

TEREN Extravilan

Adresa: Jud. Teleorman

Nr. Crt	Nr cadastral Nr. topografic	Suprafaţa* (mp)	Observaţii / Referinţe
A1		700	Sector cadastral:17 Teren neimprejmuit;

B. Partea II. Proprietari şi acte

Inscrieri privitoare la dreptul de proprietate şi alte drepturi reale		Referinţe
/		
Act Administrativ nr. 4200218, din 18/09/1995 emis de CJSDPT Teleorman;		
B1	Intabulare, drept de PROPRIETATE, dobandit prin Reconstituire, cota actuala 1/1, cota initiala 1/1	A1
	1) **SINDILA GHEORGHE**	

C. Partea III. SARCINI .

Inscrieri privind dezmembramintele dreptului de proprietate, drepturi reale de garanţie şi sarcini	Referinţe
NU SUNT	

Neutilizabil în circuitul civil

Anexa Nr. 1 La Partea I

Teren

Nr cadastral	Suprafaţa (mp)*	Observaţii / Referinţe
	700	

* Suprafaţa este determinată in planul de proiecţie Stereo 70.

DETALII LINIARE IMOBIL

Date referitoare la teren

Crt	Categorie folosinţă	Intra vilan	Suprafaţa (mp)	Tarla	Parcelă	Nr. topo	Observaţii / Referinţe
1	arabil	NU	700	58	23	-	

Lungime Segmente

1) Valorile lungimilor segmentelor sunt obţinute din proiecţie în plan.

Punct început	X / Y	Punct sfârşit	X / Y	Lungime segment (** (m)
1	481.228,151 259.107,765	2	480.922,302 258.846,504	402.245
2	480.922,302 258.846,504	3	480.923,433 258.845,181	1.741
3	480.923,433 258.845,181	4	481.229,099 259.106,285	402.004
4	481.229,099 259.106,285	1	481.228,151 259.107,765	1.757

**** Lungimile segmentelor sunt determinate în planul de proiecţie Stereo 70 şi sunt rotunjite la 1 milimetru.**

Document care conţine date cu caracter personal, protejat de prevederile Regulamentului (UE) nr. 679/2016 şi Legii 190/2018

***** Distanţa dintre puncte este formată din segmente cumulate ce sunt mai mici decât valoarea 1 milimetru.**

Neutilizabil in circuitul civil

DATE DESPRE IMOBILUL NR. 6847

Oficiul de Cadastru şi Publicitate Imobiliară TELEORMAN
Biroul de Cadastru şi Publicitate Imobiliară Alexandria

A. Partea I. Descrierea imobilului

Nr. CF vechi:89
TEREN Intravilan Nr. cadastral vechi:163

Adresa: Loc. Lunca, Str Agronomului, Nr. 24, Jud. Teleorman

Nr. Crt	Nr cadastral Nr. topografic	Suprafaţa* (mp)	Observaţii / Referinţe
A1	21734	Din acte: 1.510 Masurata: 1.459	Sector cadastral:11 Teren neimprejmuit;

Construcţii

Crt	Nr cadastral Nr. topografic	Adresa	Observaţii / Referinţe
A1.1	21734-C1	Loc. Lunca, Str Agronomului, Nr. 24, Jud. Teleorman	Nr. niveluri:1; S. construita la sol:105 mp; S. construita desfasurata:105 mp; C1-locuință în suprafață construită de 105,35 mp
A1.2	21734-C2	Loc. Lunca, Str Agronomului, Nr. 24, Jud. Teleorman	Nr. niveluri:1; S. construita la sol:117 mp; S. construita desfasurata:117 mp; C2-anexă în suprafață construită de 117 mp
A1.3		Loc. Lunca, Str Agronomului, Nr. 24, Jud. Teleorman	Nr. niveluri:1; S. construita la sol:50 mp; S. construita desfasurata:50 mp;

B. Partea II. Proprietari şi acte

Inscrieri privitoare la dreptul de proprietate şi alte drepturi reale		Referinţe
1132 / 06/09/2004		
Contract De Intretinere nr. aut.nr.3068, din 23/07/2004 emis de NP Paun Picu;		
B1	Intabulare, drept de PROPRIETATEcu titlu de întreținere, bun comun, dobandit prin Conventie, cota actuala 1/1, cota initiala 1/1	A1, A1.1, A1.2
	1) **GEABOU TINEL**, Lipsa CNP 2) **GEABOU IONELA VASILICA**, Lipsa CNP	
/		
Act Normativ nr. 7, din 13/03/1996 emis de PARLAMENTUL ROMANIEI;		
B2	Intabulare, drept de PROPRIETATE, dobandit prin Lege, cota actuala 1/1, cota initiala 1/1	A1.3
	1) **GEABOU TINEL**, Lipsa CNP 2) **GEABOU IONELA VASILICA**, Lipsa CNP	

C. Partea III. SARCINI

Inscrieri privind dezmembramintele dreptului de proprietate, drepturi reale de garanţie şi sarcini		Referinţe
1132 / 06/09/2004		
Contract De Intretinere nr. aut.nr.3068, din 23/07/2004 emis de NP Paun Picu;		
C1	Se notează obligația de întreținere în favoarea	A1, A1.1, A1.2
	1) **MANEA GHEORGHE**, Lipsa CNP 2) **MANEA FLORINA**, Lipsa CNP	

Document de circulație civilă

Anexa Nr. 1 La Partea I

Teren

Nr cadastral	Suprafaţa (mp)*	Observaţii / Referinţe
21734	Din acte: 1.510 Masurata: 1.459	

* Suprafaţa este determinată in planul de proiecţie Stereo 70.

DETALII LINIARE IMOBIL

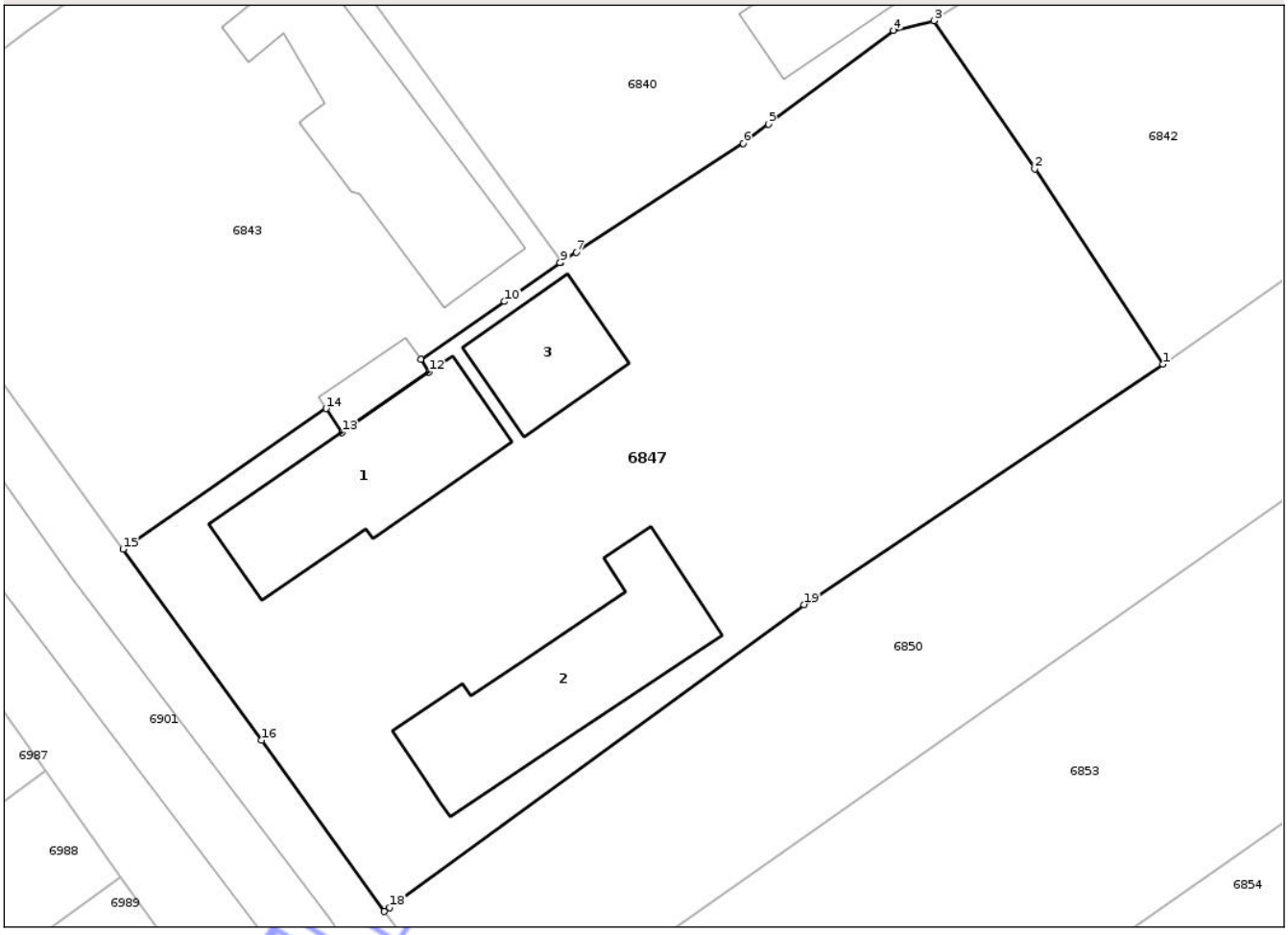

Date referitoare la teren

Crt	Categorie folosinţă	Intra vilan	Suprafaţa (mp)	Tarla	Parcelă	Nr. topo	Observaţii / Referinţe
1	curti constructii	DA	811	13	967,968,970, 971	-	
2	arabil	DA	532	13	967,968,970, 971	-	
3	vie	DA	116	13	967,968,970, 971	-	

Date referitoare la construcţii

Crt	Număr	Destinaţie construcţie	Supraf. (mp)	Situaţie juridică	Observaţii / Referinţe
A1.1	21734-C1	constructii de locuinte	105	Cu acte	Nr. niveluri:1; S. construita la sol:105 mp; S. construita desfasurata:105 mp; C1-locuință în suprafață construită de 105,35 mp
A1.2	21734-C2	constructii anexa	117	Cu acte	Nr. niveluri:1; S. construita la sol:117 mp; S. construita desfasurata:117 mp; C2-anexă în suprafață construită de 117 mp
A1.3		constructii anexa	50	Cu acte	Nr. niveluri:1; S. construita la sol:50 mp; S. construita desfasurata:50 mp;

Document care conține date cu caracter personal, protejat de prevederile Regulamentului (UE) nr. 679/2016 și Legii 190/2018

Lungime Segmente
1) Valorile lungimilor segmentelor sunt obţinute din proiecţie în plan.

Punct început	X / Y	Punct sfârşit	X / Y	Lungime segment (** (m)
1	481.812,479 259.077,043	2	481.804,797 259.088,714	13.972
2	481.804,797 259.088,714	3	481.798,791 259.097,576	10.705
3	481.798,791 259.097,576	4	481.796,363 259.096,995	2.497
4	481.796,363 259.096,995	5	481.788,897 259.091,392	9.335
5	481.788,897 259.091,392	6	481.787,376 259.090,251	1.901
6	481.787,376 259.090,251	7	481.777,396 259.083,73	11.921
7	481.777,396 259.083,73	8	481.776,506 259.083,148	1.064
8	481.776,506 259.083,148	9	481.776,436 259.083,099	0.085
9	481.776,436 259.083,099	10	481.773,106 259.080,791	4.052
10	481.773,106 259.080,791	11	481.768,101 259.077,322	6.089
11	481.768,101 259.077,322	12	481.768,598 259.076,588	0.886
12	481.768,598 259.076,588	13	481.763,389 259.072,977	6.338
13	481.763,389 259.072,977	14	481.762,429 259.074,396	1.714
14	481.762,429 259.074,396	15	481.750,295 259.065,985	14.764
15	481.750,295 259.065,985	16	481.758,585 259.054,563	14.113
16	481.758,585 259.054,563	17	481.765,907 259.044,336	12.578
17	481.765,907 259.044,336	18	481.766,23 259.044,572	0.4
18	481.766,23 259.044,572	19	481.791,0 259.062,672	30.678
19	481.791,0 259.062,672	1	481.812,479 259.077,043	25.843

**** Lungimile segmentelor sunt determinate în planul de proiecţie Stereo 70 şi sunt rotunjite la 1 milimetru.**
***** Distanţa dintre puncte este formată din segmente cumulate ce sunt mai mici decât valoarea 1 milimetru.**

Neutilizabil în circuitul civil

DATE DESPRE IMOBILUL NR. 6925

Oficiul de Cadastru şi Publicitate Imobiliară TELEORMAN
Biroul de Cadastru şi Publicitate Imobiliară Alexandria

A. Partea I. Descrierea imobilului

TEREN Necunoscut

Adresa: Loc. Lunca, Jud. Teleorman

Nr. Crt	Nr cadastral Nr. topografic	Suprafaţa* (mp)	Observaţii / Referinţe
A1		8.300	Sector cadastral:12 Teren neimprejmuit;

B. Partea II. Proprietari şi acte

Inscrieri privitoare la dreptul de proprietate şi alte drepturi reale		Referinţe
/		
Act Administrativ nr. 4200959, din 23/08/2010 emis de CJSDPT Teleorman;		
B1	Intabulare, drept de PROPRIETATE, dobandit prin Reconstituire, cota actuala 1/1, cota initiala 1/1	A1
	1) **SAFTERE ILIE** 2) **CIUCIUMIŞ VIORICA** 3) **SAFTERE PETRE** 4) **SAFTERE MIHAI**	

C. Partea III. SARCINI .

Inscrieri privind dezmembramintele dreptului de proprietate, drepturi reale de garanţie şi sarcini	Referinţe
NU SUNT	

Neutilizabil în circuitul civil

Anexa Nr. 1 La Partea I

Teren

Nr cadastral	Suprafaţa (mp)*	Observaţii / Referinţe
	8.300	

* Suprafaţa este determinată in planul de proiecţie Stereo 70.

DETALII LINIARE IMOBIL

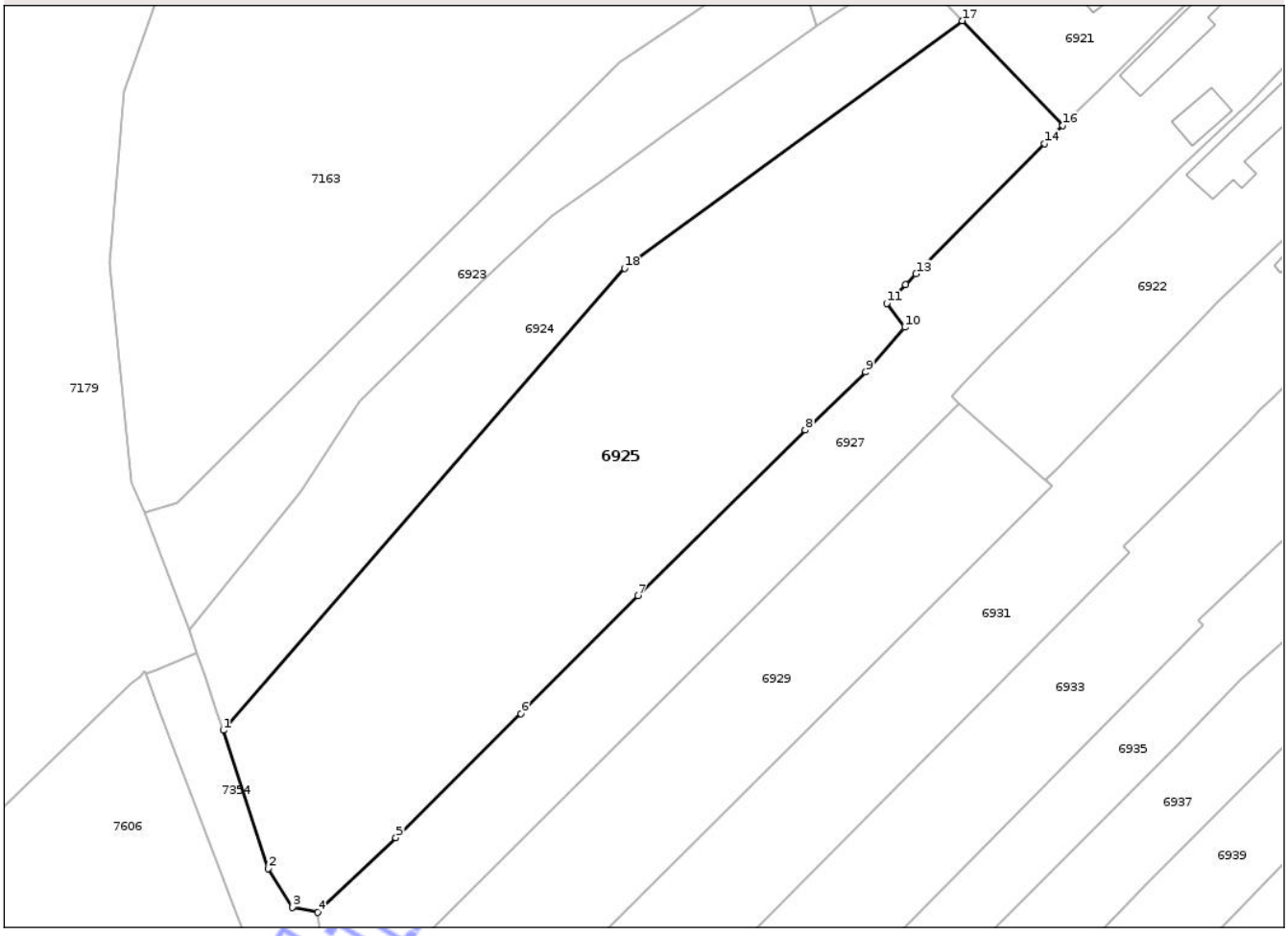

Date referitoare la teren

Crt	Categorie folosinţă	Intra vilan	Suprafaţa (mp)	Tarla	Parcelă	Nr. topo	Observaţii / Referinţe
1	arabil	DA	770	58	1	-	In act T57
2	arabil	NU	7.530	58	1	-	In act T57

Lungime Segmente

1) Valorile lungimilor segmentelor sunt obţinute din proiecţie în plan.

Punct început	X / Y	Punct sfârşit	X / Y	Lungime segment (** (m)
1	480.969,426 259.416,97	2	480.978,133 259.390,266	28.087
2	480.978,133 259.390,266	3	480.982,792 259.382,765	8.83
3	480.982,792 259.382,765	4	480.987,732 259.381,769	5.039
4	480.987,732 259.381,769	5	481.002,853 259.396,228	20.921

Document care conţine date cu caracter personal, protejat de prevederile Regulamentului (UE) nr. 679/2016 şi Legii 190/2018

Punct început	X / Y	Punct sfârşit	X / Y	Lungime segment (** (m)
5	481.002,853 259.396,228	6	481.027,017 259.420,227	34.057
6	481.027,017 259.420,227	7	481.049,735 259.442,996	32.164
7	481.049,735 259.442,996	8	481.082,092 259.475,016	45.522
8	481.082,092 259.475,016	9	481.093,783 259.486,259	16.22
9	481.093,783 259.486,259	10	481.101,349 259.494,888	11.476
10	481.101,349 259.494,888	11	481.097,854 259.499,509	5.794
11	481.097,854 259.499,509	12	481.101,497 259.503,177	5.17
12	481.101,497 259.503,177	13	481.103,534 259.505,236	2.896
13	481.103,534 259.505,236	14	481.128,437 259.530,404	35.406
14	481.128,437 259.530,404	15	481.129,486 259.531,438	1.473
15	481.129,486 259.531,438	16	481.131,968 259.533,887	3.487
16	481.131,968 259.533,887	17	481.112,468 259.554,17	28.136
17	481.112,468 259.554,17	18	481.047,1 259.506,336	81.001
18	481.047,1 259.506,336	1	480.969,426 259.416,97	118.404

**** Lungimile segmentelor sunt determinate în planul de proiecţie Stereo 70 şi sunt rotunjite la 1 milimetru.**
***** Distanţa dintre puncte este formată din segmente cumulate ce sunt mai mici decât valoarea 1 milimetru.**

Neutilizabil în circuitul civil

DATE DESPRE IMOBILUL NR. 6813

Oficiul de Cadastru şi Publicitate Imobiliară TELEORMAN
Biroul de Cadastru şi Publicitate Imobiliară Alexandria

A. Partea I. Descrierea imobilului

TEREN Intravilan

Adresa: Loc. Lunca, Str Principala, Nr. 63, Jud. Teleorman

Nr. Crt	Nr cadastral Nr. topografic	Suprafaţa* (mp)	Observaţii / Referinţe
A1		Din acte: 1.216 Masurata: 1.332	Sector cadastral:11 Teren neimprejmuit;

Construcţii

Crt	Nr cadastral Nr. topografic	Adresa	Observaţii / Referinţe
A1.1		Loc. Lunca, Str Principală, Nr. 63, Jud. Teleorman	Nr. niveluri:1; S. construita la sol:119 mp; S. construita desfasurata:119 mp;

B. Partea II. Proprietari şi acte

Inscrieri privitoare la dreptul de proprietate şi alte drepturi reale		Referinţe
/		
Act Administrativ nr. 4200266, din 24/10/1995 emis de CJSDPT Teleorman;		
B1	Intabulare, drept de PROPRIETATE, dobandit prin Reconstituire, cota actuala 1/1, cota initiala 1/1	A1
	1) **ROBITU I MARIA** DEFUNCT:Da	
Act Normativ nr. 7, din 13/03/1996 emis de PARLAMENTUL ROMANIEI;		
B2	Intabulare, drept de PROPRIETATE, dobandit prin Lege, cota actuala 1/1, cota initiala 1/1	A1.1
	1) **ROBITU I MARIA** DEFUNCT:Da	

C. Partea III. SARCINI .

Inscrieri privind dezmembramintele dreptului de proprietate, drepturi reale de garanţie şi sarcini	Referinţe
NU SUNT	

Neutilizabil în circuitul civil

Anexa Nr. 1 La Partea I

Teren

Nr cadastral	Suprafaţa (mp)*	Observaţii / Referinţe
	Din acte: 1.216 Masurata: 1.332	

* Suprafaţa este determinată in planul de proiecţie Stereo 70.

DETALII LINIARE IMOBIL

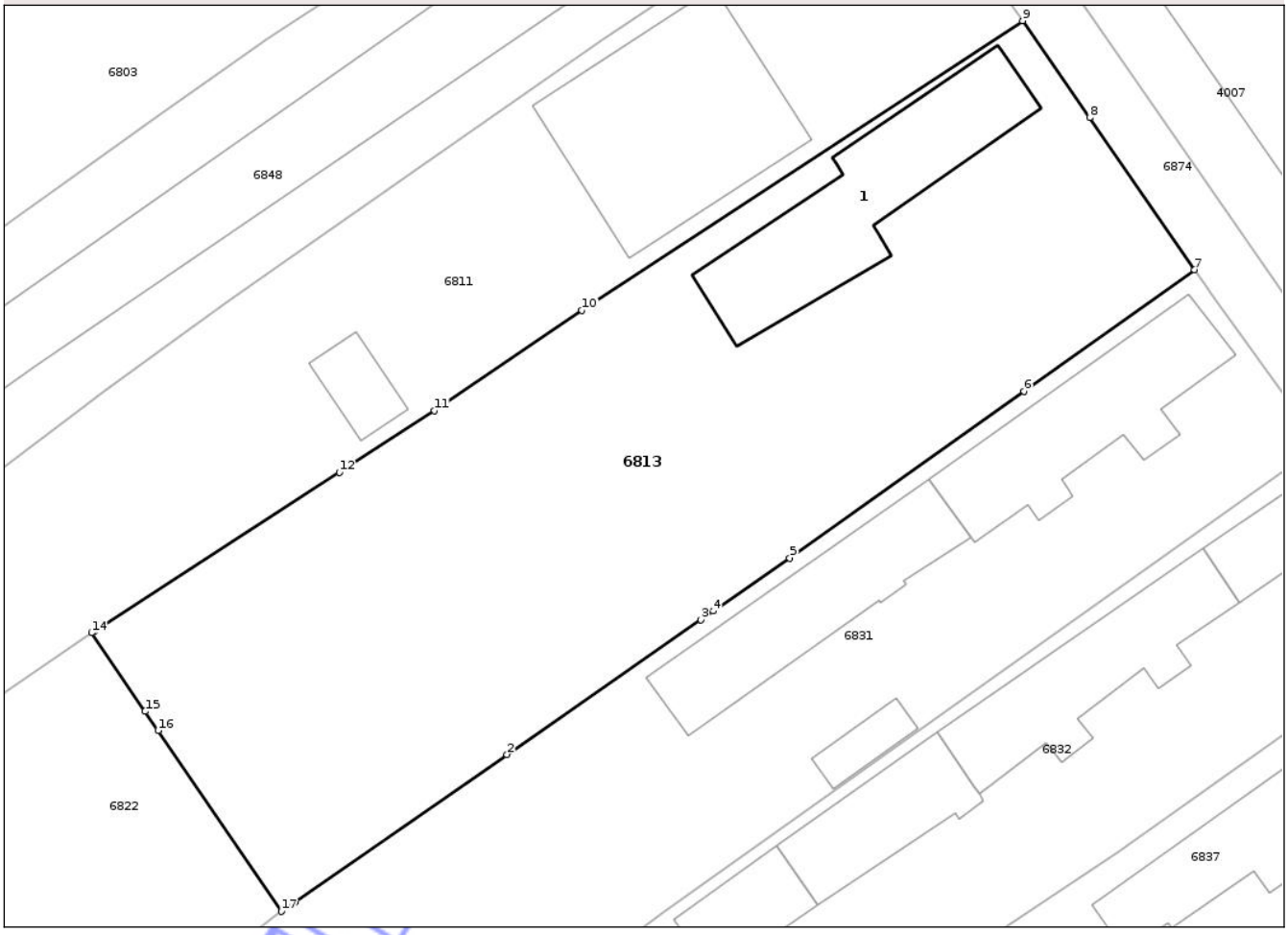

Date referitoare la teren

Crt	Categorie folosinţă	Intra vilan	Suprafaţa (mp)	Tarla	Parcelă	Nr. topo	Observaţii / Referinţe
1	curti constructii	DA	612	13	953,954	-	
2	livada	DA	143	13	953,954	-	
3	arabil	DA	577	13	953,954	-	

Date referitoare la construcţii

Crt	Număr	Destinaţie construcţie	Supraf. (mp)	Situaţie juridică	Observaţii / Referinţe
A1.1		constructii de locuinte	119	Cu acte	Nr. niveluri:1; S. construita la sol:119 mp; S. construita desfasurata:119 mp;

Lungime Segmente
1) Valorile lungimilor segmentelor sunt obţinute din proiecţie în plan.

Punct început	X / Y	Punct sfârşit	X / Y	Lungime segment (** (m)
1	481.923,174 259.186,994	2	481.936,123 259.195,997	15.772
2	481.936,123 259.195,997	3	481.947,96 259.204,227	14.417

Document care conţine date cu caracter personal, protejat de prevederile Regulamentului (UE) nr. 679/2016 şi Legii 190/2018

Punct început	X / Y	Punct sfârşit	X / Y	Lungime segment (** (m)
3	481.947,96 259.204,227	4	481.948,715 259.204,752	0.92
4	481.948,715 259.204,752	5	481.953,382 259.207,998	5.684
5	481.953,382 259.207,998	6	481.967,69 259.218,183	17.562
6	481.967,69 259.218,183	7	481.978,103 259.225,595	12.782
7	481.978,103 259.225,595	8	481.971,7 259.234,865	11.267
8	481.971,7 259.234,865	9	481.967,605 259.240,794	7.205
9	481.967,605 259.240,794	10	481.940,703 259.223,112	32.193
10	481.940,703 259.223,112	11	481.931,704 259.216,984	10.887
11	481.931,704 259.216,984	12	481.925,895 259.213,223	6.92
12	481.925,895 259.213,223	13	481.910,915 259.203,524	17.846
13	481.910,915 259.203,524	14	481.910,767 259.203,428	0.177
14	481.910,767 259.203,428	15	481.914,031 259.198,635	5.799
15	481.914,031 259.198,635	16	481.914,83 259.197,462	1.419
16	481.914,83 259.197,462	17	481.922,35 259.186,421	13.359
17	481.922,35 259.186,421	1	481.923,174 259.186,994	1.003

**** Lungimile segmentelor sunt determinate în planul de proiecţie Stereo 70 şi sunt rotunjite la 1 milimetru.**
***** Distanţa dintre puncte este formată din segmente cumulate ce sunt mai mici decât valoarea 1 milimetru.**

Neutilizabil în circuitul civil

DATE DESPRE IMOBILUL NR. 7069

Oficiul de Cadastru şi Publicitate Imobiliară TELEORMAN
Biroul de Cadastru şi Publicitate Imobiliară Alexandria

A. Partea I. Descrierea imobilului

TEREN Necunoscut

Adresa: Loc. Lunca, Jud. Teleorman

Nr. Crt	Nr cadastral Nr. topografic	Suprafaţa* (mp)	Observaţii / Referinţe
A1		2.100	Sector cadastral:14 Teren neimprejmuit;

B. Partea II. Proprietari şi acte

Inscrieri privitoare la dreptul de proprietate şi alte drepturi reale		Referinţe
/		
Act Notarial nr. Certificat suplimentar de mostenitor 53, din 18/03/2024 emis de NP PAUN PICU (Certificat de mostenitor nr.52/18.03.2024, emis de NP Paun Picu);		
B1	Intabulare, drept de PROPRIETATE, dobandit prin Succesiune, cota actuala 1/1, cota initiala 1/1	A1
	1) **CHIRITA IONUT-CATALIN**	

C. Partea III. SARCINI .

Inscrieri privind dezmembramintele dreptului de proprietate, drepturi reale de garanţie şi sarcini	Referinţe
NU SUNT	

Neutilizabil în circuitul civil

Anexa Nr. 1 La Partea I

Teren

Nr cadastral	Suprafaţa (mp)*	Observaţii / Referinţe
	2.100	

* Suprafaţa este determinată in planul de proiecţie Stereo 70.

DETALII LINIARE IMOBIL

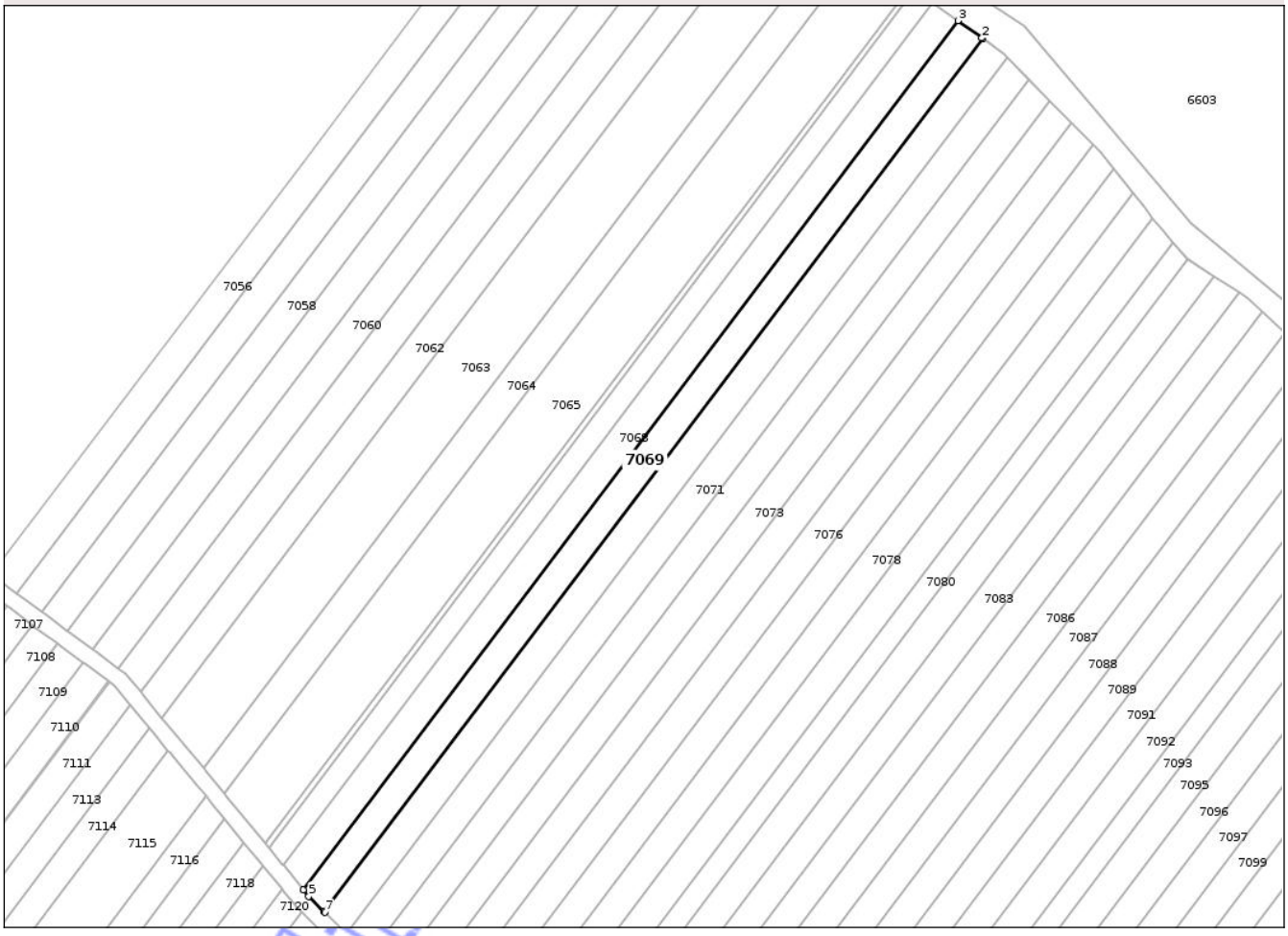

Date referitoare la teren

Crt	Categorie folosinţă	Intra vilan	Suprafaţa (mp)	Tarla	Parcelă	Nr. topo	Observaţii / Referinţe
1	arabil	DA	928	55A	12	-	
2	arabil	NU	1.172	55A	12	-	

Lungime Segmente

1) Valorile lungimilor segmentelor sunt obţinute din proiecţie în plan.

Punct început	X / Y	Punct sfârşit	X / Y	Lungime segment (** (m)
1	480.573,283 259.782,768	2	480.573,084 259.782,911	0.245
2	480.573,084 259.782,911	3	480.567,043 259.787,246	7.436
3	480.567,043 259.787,246	4	480.402,862 259.569,53	272.682
4	480.402,862 259.569,53	5	480.404,207 259.567,898	2.114

Document care conţine date cu caracter personal, protejat de prevederile Regulamentului (UE) nr. 679/2016 şi Legii 190/2018

Punct început	X / Y	Punct sfârşit	X / Y	Lungime segment (** (m)
5	480.404,207 259.567,898	6	480.408,036 259.564,043	5.433
6	480.408,036 259.564,043	7	480.408,21 259.563,868	0.247
7	480.408,21 259.563,868	1	480.573,283 259.782,768	274.165

**** Lungimile segmentelor sunt determinate în planul de proiecţie Stereo 70 şi sunt rotunjite la 1 milimetru.**
***** Distanţa dintre puncte este formată din segmente cumulate ce sunt mai mici decât valoarea 1 milimetru.**

Neutilizabil in circuitul civil

DATE DESPRE IMOBILUL NR. 6982

Oficiul de Cadastru şi Publicitate Imobiliară TELEORMAN
Biroul de Cadastru şi Publicitate Imobiliară Alexandria

A. Partea I. Descrierea imobilului

TEREN Intravilan

Adresa: Loc. Lunca, Jud. Teleorman

Nr. Crt	Nr cadastral Nr. topografic	Suprafaţa* (mp)	Observaţii / Referinţe
A1		1.300	Sector cadastral:12 Teren neimprejmuit;

B. Partea II. Proprietari şi acte

Inscrieri privitoare la dreptul de proprietate şi alte drepturi reale		Referinţe
/		
Act Administrativ nr. 4200081, din 13/03/1995 emis de CJSDPT Teleorman;		
B1	Intabulare, drept de PROPRIETATE, dobandit prin Reconstituire, cota actuala 1/1, cota initiala 1/1	A1
	1) **MANICA ST MARIN**	

C. Partea III. SARCINI .

Inscrieri privind dezmembramintele dreptului de proprietate, drepturi reale de garanţie şi sarcini	Referinţe
NU SUNT	

Neutilizabil în circuitul civil

Anexa Nr. 1 La Partea I

Teren

Nr cadastral	Suprafaţa (mp)*	Observaţii / Referinţe
	1.300	

* Suprafaţa este determinată in planul de proiecţie Stereo 70.

DETALII LINIARE IMOBIL

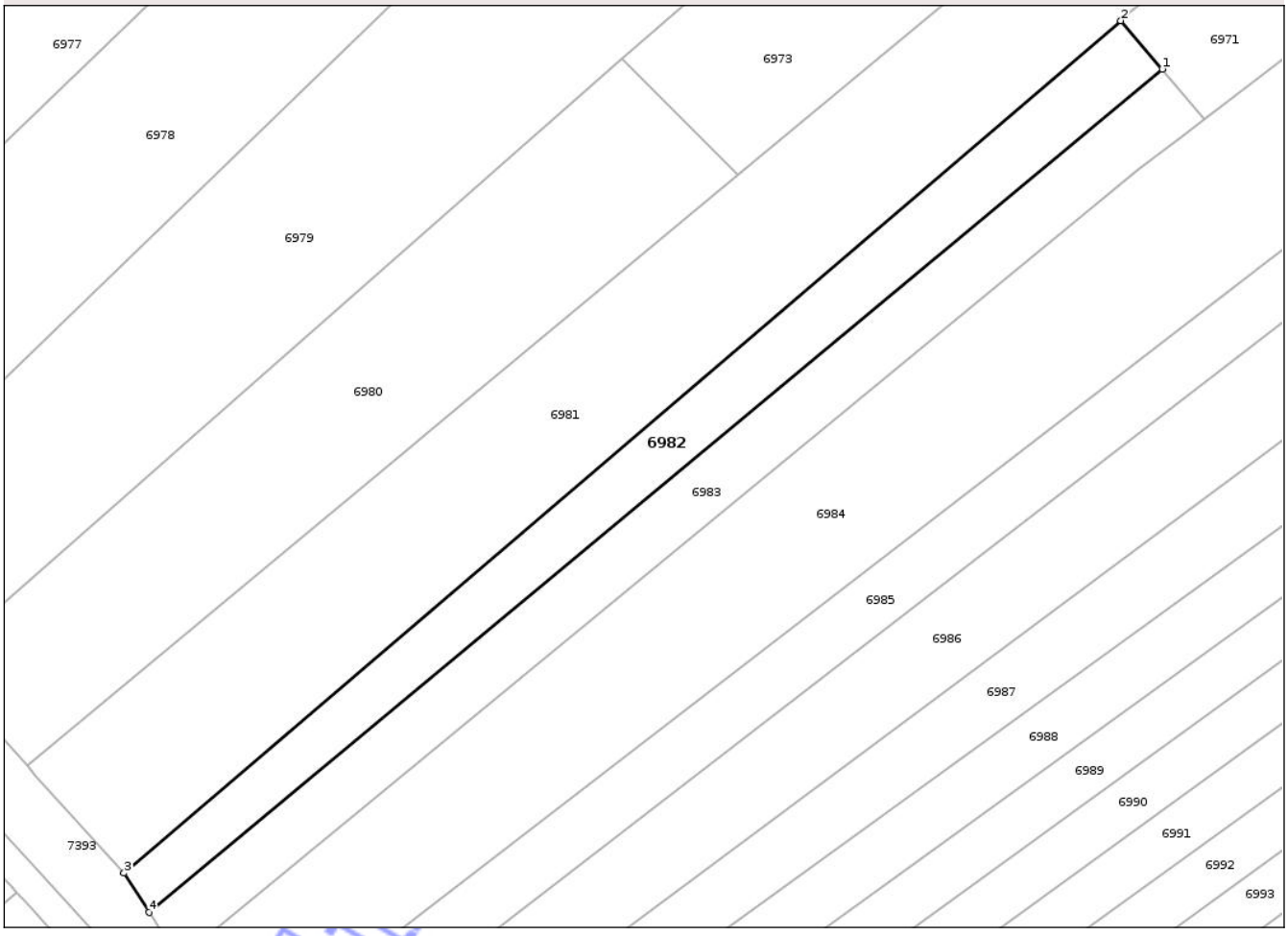

Date referitoare la teren

Crt	Categorie folosinţă	Intra vilan	Suprafaţa (mp)	Tarla	Parcelă	Nr. topo	Observaţii / Referinţe
1	arabil	DA	1.300	58	46	-	

Lungime Segmente

1) Valorile lungimilor segmentelor sunt obţinute din proiecţie în plan.

Punct început	X / Y	Punct sfârşit	X / Y	Lungime segment (** (m)
1	481.567,883 258.997,014	2	481.562,337 259.003,508	8.54
2	481.562,337 259.003,508	3	481.428,457 258.889,175	176.057
3	481.428,457 258.889,175	4	481.431,798 258.883,894	6.249
4	481.431,798 258.883,894	1	481.567,883 258.997,014	176.961

**** Lungimile segmentelor sunt determinate în planul de proiecţie Stereo 70 şi sunt rotunjite la 1 milimetru.**

Document care conţine date cu caracter personal, protejat de prevederile Regulamentului (UE) nr. 679/2016 şi Legii 190/2018

***** Distanţa dintre puncte este formată din segmente cumulate ce sunt mai mici decât valoarea 1 milimetru.**

Neutilizabil in circuitul civil

DATE DESPRE IMOBILUL NR. 7243

Oficiul de Cadastru şi Publicitate Imobiliară TELEORMAN
Biroul de Cadastru şi Publicitate Imobiliară Alexandria

A. Partea I. Descrierea imobilului

TEREN Extravilan

Adresa: Jud. Teleorman

Nr. Crt	Nr cadastral Nr. topografic	Suprafaţa* (mp)	Observaţii / Referinţe
A1		1.500	Sector cadastral:15 Teren neimprejmuit;

B. Partea II. Proprietari şi acte

Inscrieri privitoare la dreptul de proprietate şi alte drepturi reale		Referinţe
/		
Act Administrativ nr. 4207563, din 03/12/2008 emis de CJSDPT Teleorman;		
B1	Intabulare, drept de PROPRIETATE, dobandit prin Reconstituire, cota actuala 1/1, cota initiala 1/1	A1
	1) **MODREA MARIN**	

C. Partea III. SARCINI .

Inscrieri privind dezmembramintele dreptului de proprietate, drepturi reale de garanţie şi sarcini	Referinţe
NU SUNT	

Neutilizabil în circuitul civil

Anexa Nr. 1 La Partea I

Teren

Nr cadastral	Suprafaţa (mp)*	Observaţii / Referinţe
	1.500	

* Suprafaţa este determinată in planul de proiecţie Stereo 70.

DETALII LINIARE IMOBIL

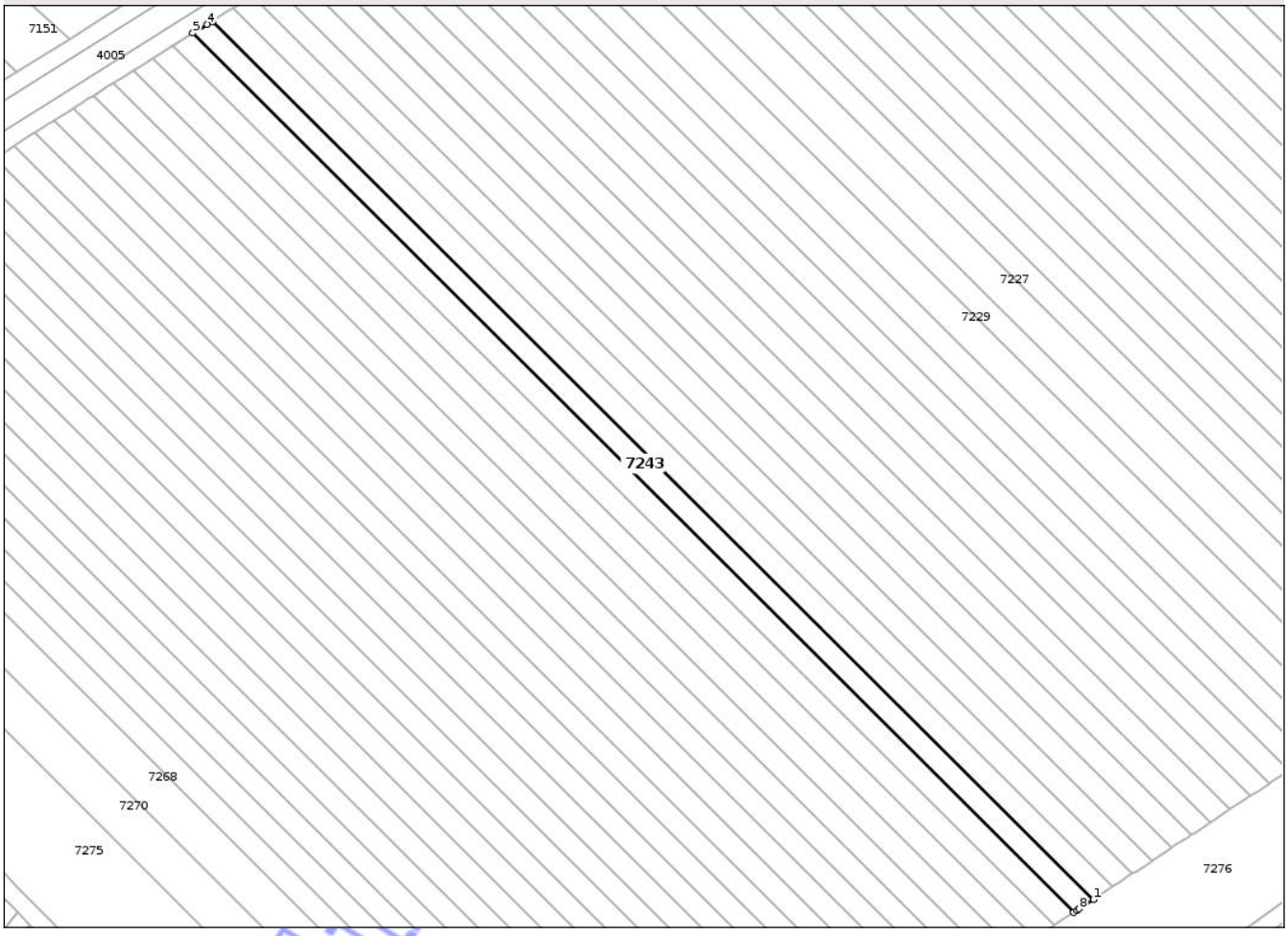

Date referitoare la teren

Crt	Categorie folosinţă	Intra vilan	Suprafaţa (mp)	Tarla	Parcelă	Nr. topo	Observaţii / Referinţe
1	arabil	NU	1.500	56 A	90	-	

Lungime Segmente
1) Valorile lungimilor segmentelor sunt obţinute din proiecţie în plan.

Punct început	X / Y	Punct sfârşit	X / Y	Lungime segment (** (m)
1	480.392,742 258.973,502	2	480.190,619 259.174,957	285.374
2	480.190,619 259.174,957	3	480.190,426 259.174,836	0.227
3	480.190,426 259.174,836	4	480.189,336 259.174,152	1.287
4	480.189,336 259.174,152	5	480.186,051 259.172,09	3.878
5	480.186,051 259.172,09	6	480.388,259 258.970,551	285.493

Document care conţine date cu caracter personal, protejat de prevederile Regulamentului (UE) nr. 679/2016 şi Legii 190/2018

Punct început	X / Y	Punct sfârşit	X / Y	Lungime segment (** (m)
6	480.388,259 258.970,551	7	480.388,975 258.971,022	0.858
7	480.388,975 258.971,022	8	480.389,467 258.971,346	0.589
8	480.389,467 258.971,346	1	480.392,742 258.973,502	3.921

** Lungimile segmentelor sunt determinate în planul de proiecţie Stereo 70 şi sunt rotunjite la 1 milimetru.
*** Distanţa dintre puncte este formată din segmente cumulate ce sunt mai mici decât valoarea 1 milimetru.

Neutilizabil in circuitul civil

DATE DESPRE IMOBILUL NR. 7123

Oficiul de Cadastru şi Publicitate Imobiliară TELEORMAN
Biroul de Cadastru şi Publicitate Imobiliară Alexandria

A. Partea I. Descrierea imobilului

TEREN Extravilan

Adresa: Jud. Teleorman

Nr. Crt	Nr cadastral Nr. topografic	Suprafaţa* (mp)	Observaţii / Referinţe
A1		2.100	Sector cadastral:14 Teren neimprejmuit;

B. Partea II. Proprietari şi acte

Inscrieri privitoare la dreptul de proprietate şi alte drepturi reale		Referinţe
/		
Act Notarial nr. Certificat de mostenitor 290, din 27/09/2022 emis de NP RADU MARIAN;		
B1	Intabulare, drept de PROPRIETATE, dobandit prin Succesiune, cota actuala 1/1, cota initiala 1/1	A1
	1) **PURCEA GHEORGHE** DEFUNCT:Da	

C. Partea III. SARCINI .

Inscrieri privind dezmembramintele dreptului de proprietate, drepturi reale de garanţie şi sarcini	Referinţe
NU SUNT	

Neutilizabil în circuitul civil

Anexa Nr. 1 La Partea I

Teren

Nr cadastral	Suprafaţa (mp)*	Observaţii / Referinţe
	2.100	

* Suprafaţa este determinată in planul de proiecţie Stereo 70.

DETALII LINIARE IMOBIL

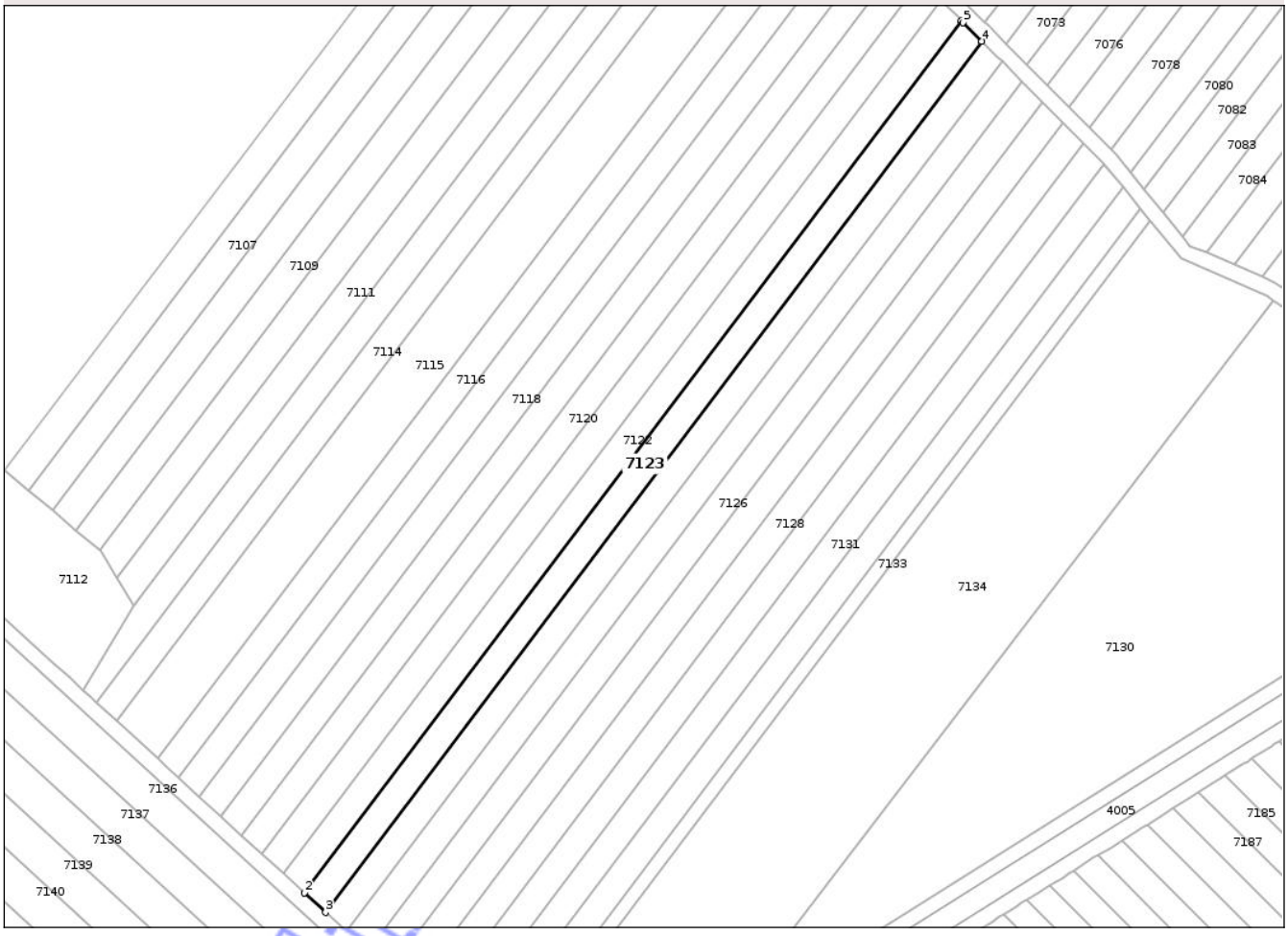

Date referitoare la teren

Crt	Categorie folosinţă	Intra vilan	Suprafaţa (mp)	Tarla	Parcelă	Nr. topo	Observaţii / Referinţe
1	arabil	NU	2.100	55B	21	-	

Lungime Segmente
1) Valorile lungimilor segmentelor sunt obţinute din proiecţie în plan.

Punct început	X / Y	Punct sfârşit	X / Y	Lungime segment (** (m)
1	480.412,944 259.553,425	2	480.242,179 259.326,979	283.617
2	480.242,179 259.326,979	3	480.247,671 259.321,955	7.442
3	480.247,671 259.321,955	4	480.418,219 259.548,115	283.257
4	480.418,219 259.548,115	5	480.413,424 259.552,942	6.804
5	480.413,424 259.552,942	1	480.412,944 259.553,425	0.682

Document care conţine date cu caracter personal, protejat de prevederile Regulamentului (UE) nr. 679/2016 şi Legii 190/2018

**** Lungimile segmentelor sunt determinate în planul de proiecţie Stereo 70 şi sunt rotunjite la 1 milimetru.**
***** Distanţa dintre puncte este formată din segmente cumulate ce sunt mai mici decât valoarea 1 milimetru.**

Neutilizabil in circuitul civil

DATE DESPRE IMOBILUL NR. 7142

Oficiul de Cadastru şi Publicitate Imobiliară TELEORMAN
Biroul de Cadastru şi Publicitate Imobiliară Alexandria

A. Partea I. Descrierea imobilului

TEREN Extravilan

Adresa: Jud. Teleorman

Nr. Crt	Nr cadastral Nr. topografic	Suprafaţa* (mp)	Observaţii / Referinţe
A1		2.100	Sector cadastral:14 Teren neimprejmuit;

B. Partea II. Proprietari şi acte

Inscrieri privitoare la dreptul de proprietate şi alte drepturi reale		Referinţe
/		
Act Administrativ nr. 4200186, din 23/06/1995 emis de CJSDPT Teleorman;		
B1	Intabulare, drept de PROPRIETATE, dobandit prin Reconstituire, cota actuala 1/1, cota initiala 1/1	A1
	1) **CIOCĂNITU GHEORGHE**	

C. Partea III. SARCINI .

Inscrieri privind dezmembramintele dreptului de proprietate, drepturi reale de garanţie şi sarcini	Referinţe
NU SUNT	

Neutilizabil în circuitul civil

Anexa Nr. 1 La Partea I

Teren

Nr cadastral	Suprafaţa (mp)*	Observaţii / Referinţe
	2.100	

* Suprafaţa este determinată in planul de proiecţie Stereo 70.

DETALII LINIARE IMOBIL

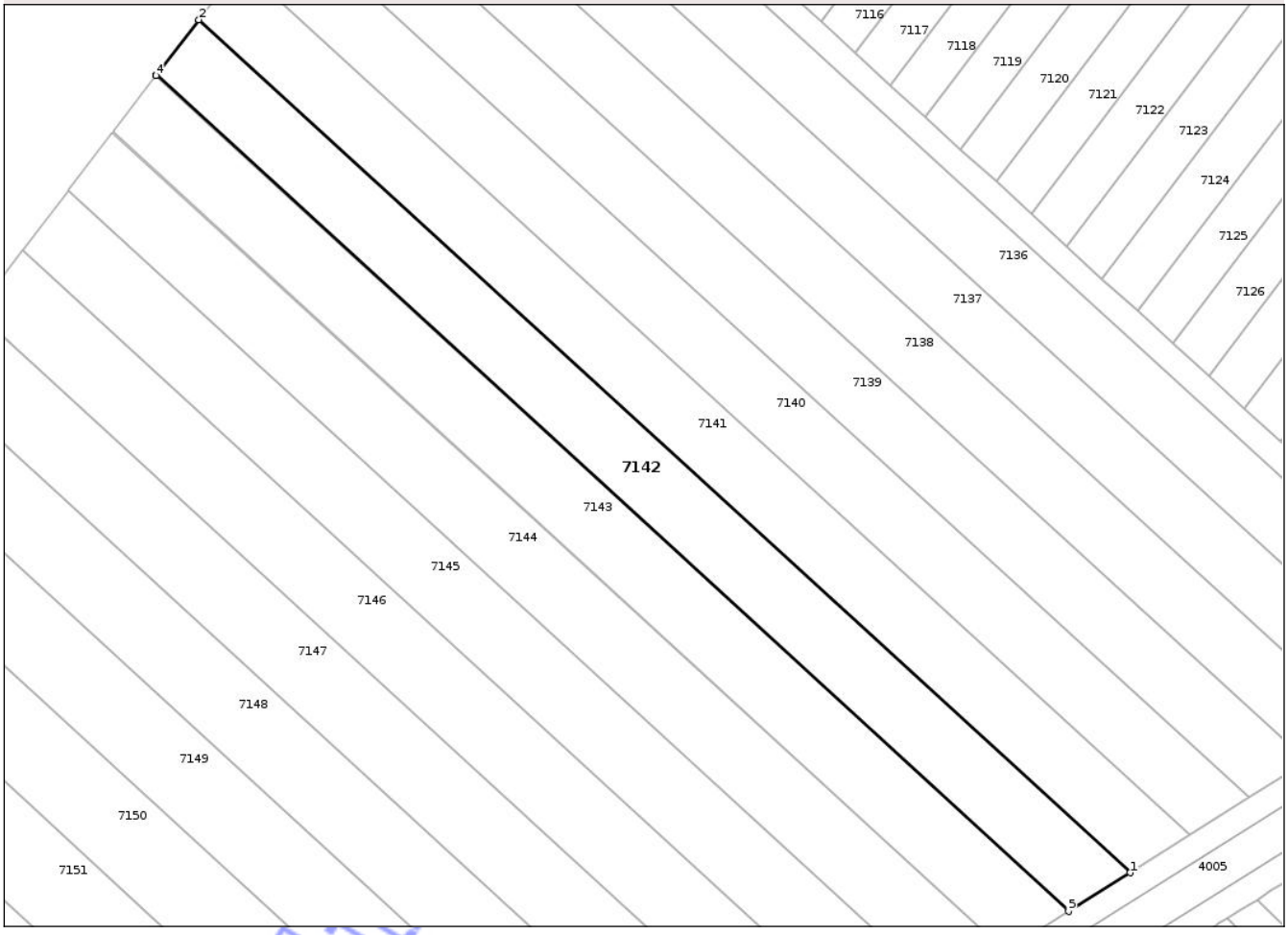

Date referitoare la teren

Crt	Categorie folosinţă	Intra vilan	Suprafaţa (mp)	Tarla	Parcelă	Nr. topo	Observaţii / Referinţe
1	arabil	NU	2.100	55C	7	-	

Lungime Segmente

1) Valorile lungimilor segmentelor sunt obţinute din proiecţie în plan.

Punct început	X / Y	Punct sfârşit	X / Y	Lungime segment (** (m)
1	480.252,004 259.230,014	2	480.107,662 259.362,044	195.619
2	480.107,662 259.362,044	3	480.101,109 259.353,485	10.779
3	480.101,109 259.353,485	4	480.101,044 259.353,401	0.107
4	480.101,044 259.353,401	5	480.242,475 259.224,033	191.673
5	480.242,475 259.224,033	1	480.252,004 259.230,014	11.25

Document care conţine date cu caracter personal, protejat de prevederile Regulamentului (UE) nr. 679/2016 şi Legii 190/2018

**** Lungimile segmentelor sunt determinate în planul de proiecţie Stereo 70 şi sunt rotunjite la 1 milimetru.**
***** Distanţa dintre puncte este formată din segmente cumulate ce sunt mai mici decât valoarea 1 milimetru.**

Neutilizabil in circuitul civil

DATE DESPRE IMOBILUL NR. 7484

Oficiul de Cadastru şi Publicitate Imobiliară TELEORMAN
Biroul de Cadastru şi Publicitate Imobiliară Alexandria

A. Partea I. Descrierea imobilului

TEREN Extravilan

Adresa: Jud. Teleorman

Nr. Crt	Nr cadastral Nr. topografic	Suprafaţa* (mp)	Observaţii / Referinţe
A1		1.383	Sector cadastral:17 Teren neimprejmuit;

B. Partea II. Proprietari şi acte

Inscrieri privitoare la dreptul de proprietate şi alte drepturi reale		Referinţe
/		
Act Administrativ nr. 4200724, din 28/09/2000 emis de CJSDPT Teleorman;		
B1	Intabulare, drept de PROPRIETATE, dobandit prin Reconstituire, cota actuala 1/1, cota initiala 1/1	A1
	1) **CIOBANU DUMITRU**	

C. Partea III. SARCINI .

Inscrieri privind dezmembramintele dreptului de proprietate, drepturi reale de garanţie şi sarcini	Referinţe
NU SUNT	

Neutilizabil în circuitul civil

Anexa Nr. 1 La Partea I

Teren

Nr cadastral	Suprafaţa (mp)*	Observaţii / Referinţe
	1.383	

* Suprafaţa este determinată in planul de proiecţie Stereo 70.

DETALII LINIARE IMOBIL

Date referitoare la teren

Crt	Categorie folosinţă	Intra vilan	Suprafaţa (mp)	Tarla	Parcelă	Nr. topo	Observaţii / Referinţe
1	arabil	NU	1.383	58	111	-	

Lungime Segmente
1) Valorile lungimilor segmentelor sunt obţinute din proiecţie în plan.

Punct început	X / Y	Punct sfârşit	X / Y	Lungime segment (** (m)
1	481.376,022 258.930,574	2	481.375,259 258.931,337	1.079
2	481.375,259 258.931,337	3	481.373,775 258.932,821	2.099
3	481.373,775 258.932,821	4	481.373,428 258.933,153	0.48
4	481.373,428 258.933,153	5	481.084,935 258.686,718	379.419
5	481.084,935 258.686,718	6	481.086,921 258.685,034	2.604

Document care conţine date cu caracter personal, protejat de prevederile Regulamentului (UE) nr. 679/2016 şi Legii 190/2018

Punct început	X / Y	Punct sfârşit	X / Y	Lungime segment (** (m)
6	481.086,921 258.685,034	7	481.087,752 258.684,329	1.09
7	481.087,752 258.684,329	1	481.376,022 258.930,574	379.126

** Lungimile segmentelor sunt determinate în planul de proiecţie Stereo 70 şi sunt rotunjite la 1 milimetru.
*** Distanţa dintre puncte este formată din segmente cumulate ce sunt mai mici decât valoarea 1 milimetru.

Neutilizabil in circuitul civil

DATE DESPRE IMOBILUL NR. 7189

Oficiul de Cadastru şi Publicitate Imobiliară TELEORMAN
Biroul de Cadastru şi Publicitate Imobiliară Alexandria

A. Partea I. Descrierea imobilului

TEREN Extravilan

Adresa: Jud. Teleorman

Nr. Crt	Nr cadastral Nr. topografic	Suprafaţa* (mp)	Observaţii / Referinţe
A1		1.500	Sector cadastral:15 Teren neimprejmuit;

B. Partea II. Proprietari şi acte

Inscrieri privitoare la dreptul de proprietate şi alte drepturi reale		Referinţe
/		
Act Notarial nr. Act de partaj voluntar 1716, din 29/09/2023 emis de NP RADU MARIAN;		
B1	Intabulare, drept de PROPRIETATE, dobandit prin Conventie, cota actuala 1/1, cota initiala 1/1	A1
	1) **ROBITU ZOEA**	

C. Partea III. SARCINI .

Inscrieri privind dezmembramintele dreptului de proprietate, drepturi reale de garanţie şi sarcini	Referinţe
NU SUNT	

Neutilizabil în circuitul civil

Anexa Nr. 1 La Partea I

Teren

Nr cadastral	Suprafaţa (mp)*	Observaţii / Referinţe
	1.500	

* Suprafaţa este determinată in planul de proiecţie Stereo 70.

DETALII LINIARE IMOBIL

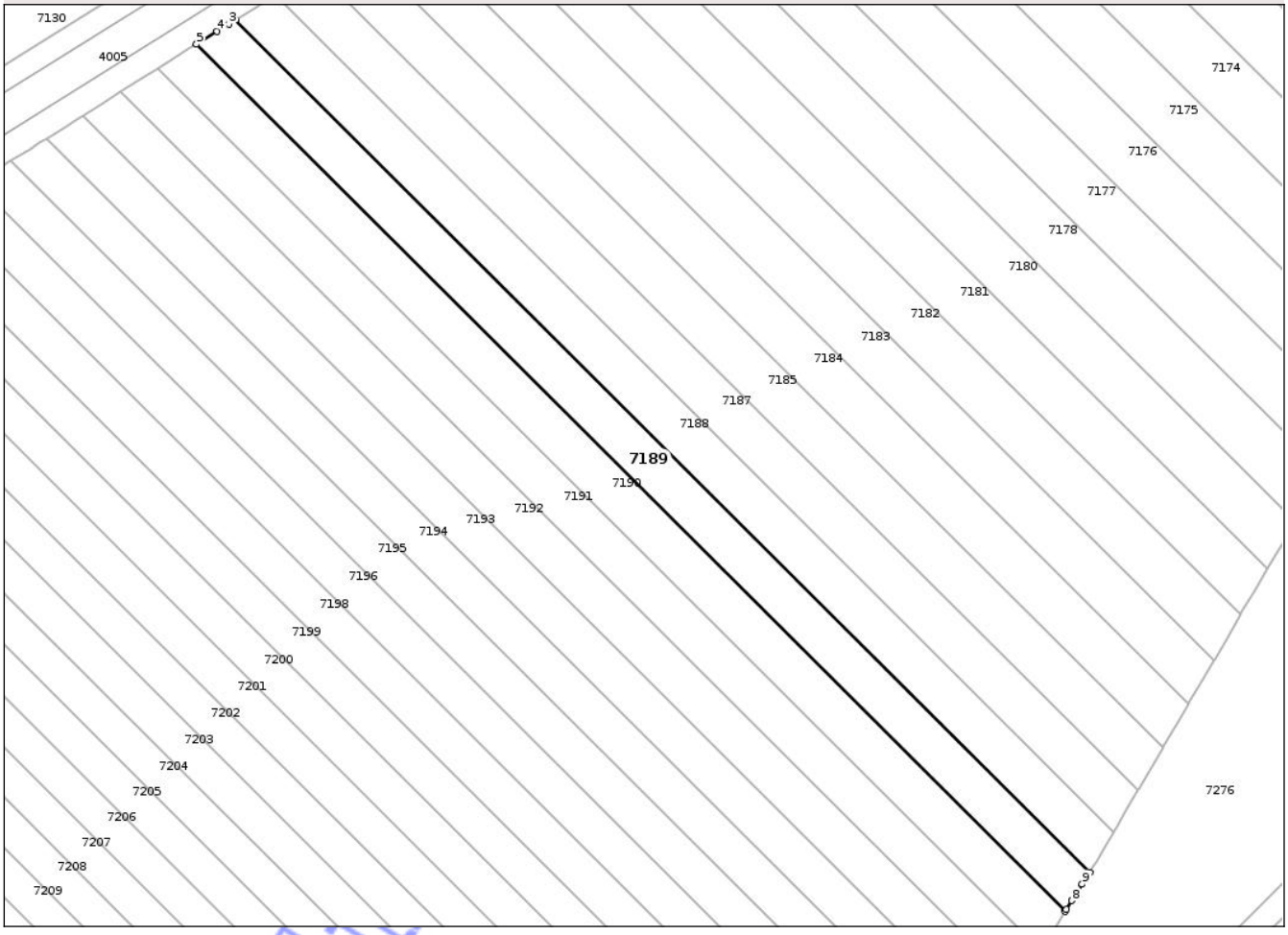

Date referitoare la teren

Crt	Categorie folosinţă	Intra vilan	Suprafaţa (mp)	Tarla	Parcelă	Nr. topo	Observaţii / Referinţe
1	arabil	NU	1.500	56A	34	-	In act T56/1

Lungime Segmente
1) Valorile lungimilor segmentelor sunt obţinute din proiecţie în plan.

Punct început	X / Y	Punct sfârşit	X / Y	Lungime segment (** (m)
1	480.602,778 259.203,724	2	480.461,23 259.344,805	199.85
2	480.461,23 259.344,805	3	480.460,13 259.344,115	1.298
3	480.460,13 259.344,115	4	480.458,19 259.342,898	2.29
4	480.458,19 259.342,898	5	480.454,76 259.340,745	4.05
5	480.454,76 259.340,745	6	480.598,73 259.197,251	203.268

Document care conţine date cu caracter personal, protejat de prevederile Regulamentului (UE) nr. 679/2016 şi Legii 190/2018

Punct început	X / Y	Punct sfârşit	X / Y	Lungime segment (** (m)
6	480.598,73 259.197,251	7	480.598,928 259.197,585	0.388
7	480.598,928 259.197,585	8	480.599,797 259.199,048	1.702
8	480.599,797 259.199,048	9	480.601,524 259.201,757	3.212
9	480.601,524 259.201,757	1	480.602,778 259.203,724	2.333

** Lungimile segmentelor sunt determinate în planul de proiecţie Stereo 70 şi sunt rotunjite la 1 milimetru.
*** Distanţa dintre puncte este formată din segmente cumulate ce sunt mai mici decât valoarea 1 milimetru.

Neutilizabil in circuitul civil

DATE DESPRE IMOBILUL NR. 7129

Oficiul de Cadastru şi Publicitate Imobiliară TELEORMAN
Biroul de Cadastru şi Publicitate Imobiliară Alexandria

A. Partea I. Descrierea imobilului

TEREN Extravilan

Adresa: Jud. Teleorman

Nr. Crt	Nr cadastral Nr. topografic	Suprafaţa* (mp)	Observaţii / Referinţe
A1		2.100	Sector cadastral:14 Teren neimprejmuit;

B. Partea II. Proprietari şi acte

Inscrieri privitoare la dreptul de proprietate şi alte drepturi reale		Referinţe
/		
Act Administrativ nr. 4200012, din 20/12/1994 emis de CJSDPT Teleorman;		
B1	Intabulare, drept de PROPRIETATE, dobandit prin Reconstituire, cota actuala 1/1, cota initiala 1/1	A1
	1) **BOZEANU CHITĂ** 2) **NICOLAE STANA** 3) **RAICU NICULINA**	

C. Partea III. SARCINI .

Inscrieri privind dezmembramintele dreptului de proprietate, drepturi reale de garanţie şi sarcini	Referinţe
NU SUNT	

Neutilizabil în circuitul civil

Anexa Nr. 1 La Partea I

Teren

Nr cadastral	Suprafaţa (mp)*	Observaţii / Referinţe
	2.100	

* Suprafaţa este determinată in planul de proiecţie Stereo 70.

DETALII LINIARE IMOBIL

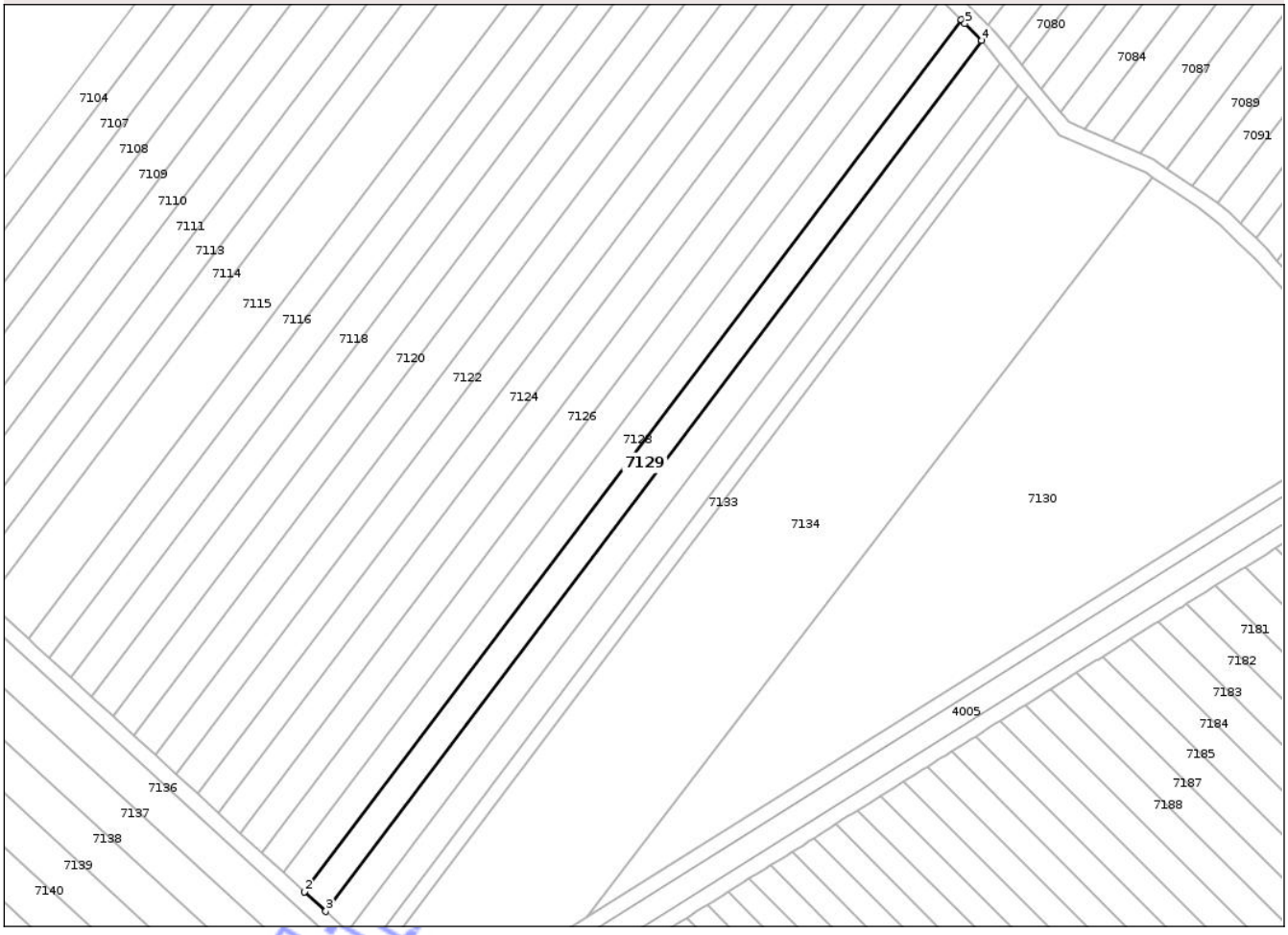

Date referitoare la teren

Crt	Categorie folosinţă	Intra vilan	Suprafaţa (mp)	Tarla	Parcelă	Nr. topo	Observaţii / Referinţe
1	arabil	NU	2.100	55B	25	-	

Lungime Segmente

1) Valorile lungimilor segmentelor sunt obţinute din proiecţie în plan.

Punct început	X / Y	Punct sfârşit	X / Y	Lungime segment (** (m)
1	480.444,694 259.521,46	2	480.275,234 259.296,743	281.451
2	480.275,234 259.296,743	3	480.280,768 259.291,681	7.5
3	480.280,768 259.291,681	4	480.450,01 259.516,108	281.088
4	480.450,01 259.516,108	5	480.445,66 259.520,488	6.173
5	480.445,66 259.520,488	1	480.444,694 259.521,46	1.37

Document care conţine date cu caracter personal, protejat de prevederile Regulamentului (UE) nr. 679/2016 şi Legii 190/2018

**** Lungimile segmentelor sunt determinate în planul de proiecţie Stereo 70 şi sunt rotunjite la 1 milimetru.**
***** Distanţa dintre puncte este formată din segmente cumulate ce sunt mai mici decât valoarea 1 milimetru.**

Neutilizabil in circuitul civil

DATE DESPRE IMOBILUL NR. 6827

Oficiul de Cadastru şi Publicitate Imobiliară TELEORMAN
Biroul de Cadastru şi Publicitate Imobiliară Alexandria

A. Partea I. Descrierea imobilului

TEREN Intravilan

Adresa: Loc. Lunca, Str Manica, Nr. 3, Jud. Teleorman

Nr. Crt	Nr cadastral Nr. topografic	Suprafaţa* (mp)	Observaţii / Referinţe
A1		Din acte: 695 Masurata: 728	Sector cadastral:11 Teren imprejmuit;

Construcţii

Crt	Nr cadastral Nr. topografic	Adresa	Observaţii / Referinţe
A1.1		Loc. Lunca, Str Manica, Nr. 3, Jud. Teleorman	Nr. niveluri:1; S. construita la sol:76 mp; S. construita desfasurata:76 mp;
A1.2		Loc. Lunca, Str Manica, Nr. 3, Jud. Teleorman	Nr. niveluri:1; S. construita la sol:12 mp; S. construita desfasurata:12 mp;

B. Partea II. Proprietari şi acte

Inscrieri privitoare la dreptul de proprietate şi alte drepturi reale		Referinţe
/		
Act Administrativ nr. 4200090, din 13/03/1995 emis de CJSDPT Teleorman;		
B1	Intabulare, drept de PROPRIETATE, dobandit prin Reconstituire, cota actuala 1/1, cota initiala 1/1	A1
	1) **ROBITU M O STAN**, Lipsa CNP	
Act Normativ nr. 7, din 13/03/1996 emis de PARLAMENTUL ROMANIEI;		
B2	Intabulare, drept de PROPRIETATE, dobandit prin Lege, cota actuala 1/1, cota initiala 1/1	A1.1, A1.2
	1) **ROBITU M O STAN**, Lipsa CNP	

C. Partea III. SARCINI .

Inscrieri privind dezmembramintele dreptului de proprietate, drepturi reale de garanţie şi sarcini	Referinţe
NU SUNT	

Neautentificat în circuitul civil

Anexa Nr. 1 La Partea I

Teren

Nr cadastral	Suprafaţa (mp)*	Observaţii / Referinţe
	Din acte: 695 Masurata: 728	

* Suprafaţa este determinată in planul de proiecţie Stereo 70.

DETALII LINIARE IMOBIL

Date referitoare la teren

Crt	Categorie folosinţă	Intra vilan	Suprafaţa (mp)	Tarla	Parcelă	Nr. topo	Observaţii / Referinţe
1	curti constructii	DA	452	13	959,960	-	
2	arabil	DA	276	13	959,960	-	

Date referitoare la construcţii

Crt	Număr	Destinaţie construcţie	Supraf. (mp)	Situaţie juridică	Observaţii / Referinţe
A1.1		constructii de locuinte	76	Cu acte	Nr. niveluri:1; S. construita la sol:76 mp; S. construita desfasurata:76 mp;
A1.2		constructii anexa	12	Cu acte	Nr. niveluri:1; S. construita la sol:12 mp; S. construita desfasurata:12 mp;

Lungime Segmente

1) Valorile lungimilor segmentelor sunt obţinute din proiecţie în plan.

Punct început	X / Y	Punct sfârşit	X / Y	Lungime segment (** (m)
1	481.866,847 259.146,452	2	481.871,797 259.149,779	5.964
2	481.871,797 259.149,779	3	481.876,552 259.152,696	5.578

Document care conţine date cu caracter personal, protejat de prevederile Regulamentului (UE) nr. 679/2016 şi Legii 190/2018

Punct început	X / Y	Punct sfârşit	X / Y	Lungime segment (** (m)
3	481.876,552 259.152,696	4	481.880,587 259.155,69	5.024
4	481.880,587 259.155,69	5	481.878,389 259.160,621	5.399
5	481.878,389 259.160,621	6	481.877,658 259.162,261	1.796
6	481.877,658 259.162,261	7	481.876,881 259.163,95	1.859
7	481.876,881 259.163,95	8	481.874,516 259.169,093	5.66
8	481.874,516 259.169,093	9	481.870,131 259.178,872	10.717
9	481.870,131 259.178,872	10	481.866,8 259.185,638	7.542
10	481.866,8 259.185,638	11	481.862,4 259.182,72	5.28
11	481.862,4 259.182,72	12	481.846,758 259.171,456	19.276
12	481.846,758 259.171,456	13	481.848,143 259.168,896	2.911
13	481.848,143 259.168,896	14	481.860,87 259.148,96	23.652
14	481.860,87 259.148,96	15	481.864,622 259.144,956	5.487
15	481.864,622 259.144,956	1	481.866,847 259.146,452	2.681

**** Lungimile segmentelor sunt determinate în planul de proiecţie Stereo 70 şi sunt rotunjite la 1 milimetru.**
***** Distanţa dintre puncte este formată din segmente cumulate ce sunt mai mici decât valoarea 1 milimetru.**

Neutilizabil în circuitul civil

DATE DESPRE IMOBILUL NR. 7418

Oficiul de Cadastru şi Publicitate Imobiliară TELEORMAN
Biroul de Cadastru şi Publicitate Imobiliară Alexandria

A. Partea I. Descrierea imobilului

TEREN Extravilan

Adresa: Jud. Teleorman

Nr. Crt	Nr cadastral Nr. topografic	Suprafaţa* (mp)	Observaţii / Referinţe
A1		542	Sector cadastral:17 Teren neimprejmuit;

B. Partea II. Proprietari şi acte

Inscrieri privitoare la dreptul de proprietate şi alte drepturi reale		Referinţe
/		
Act Administrativ nr. 4200766, din 17/06/2002 emis de CJSDPT Teleorman;		
B1	Intabulare, drept de PROPRIETATE, dobandit prin Reconstituire, cota actuala 1/1, cota initiala 1/1	A1
	1) **CAZANARU GHERGHINA** 2) **ZAHARIA ELENA**	

C. Partea III. SARCINI .

Inscrieri privind dezmembramintele dreptului de proprietate, drepturi reale de garanţie şi sarcini	Referinţe
NU SUNT	

Neutilizabil în circuitul civil

Anexa Nr. 1 La Partea I

Teren

Nr cadastral	Suprafaţa (mp)*	Observaţii / Referinţe
	542	

* Suprafaţa este determinată in planul de proiecţie Stereo 70.

DETALII LINIARE IMOBIL

Date referitoare la teren

Crt	Categorie folosinţă	Intra vilan	Suprafaţa (mp)	Tarla	Parcelă	Nr. topo	Observaţii / Referinţe
1	arabil	NU	542	58	37	-	

Lungime Segmente

1) Valorile lungimilor segmentelor sunt obţinute din proiecţie în plan.

Punct început	X / Y	Punct sfârşit	X / Y	Lungime segment (** (m)
1	481.252,139 259.071,521	2	481.251,197 259.072,355	1.259
2	481.251,197 259.072,355	3	481.251,111 259.072,431	0.114
3	481.251,111 259.072,431	4	480.947,993 258.813,502	398.654
4	480.947,993 258.813,502	5	480.948,072 258.813,421	0.113
5	480.948,072 258.813,421	6	480.948,888 258.812,57	1.179

Document care conţine date cu caracter personal, protejat de prevederile Regulamentului (UE) nr. 679/2016 şi Legii 190/2018

Punct început	X / Y	Punct sfârşit	X / Y	Lungime segment (** (m)
6	480.948,888 258.812,57	7	480.948,936 258.812,52	0.069
7	480.948,936 258.812,52	1	481.252,139 259.071,521	398.765

** Lungimile segmentelor sunt determinate în planul de proiecţie Stereo 70 şi sunt rotunjite la 1 milimetru.
*** Distanţa dintre puncte este formată din segmente cumulate ce sunt mai mici decât valoarea 1 milimetru.

Neutilizabil in circuitul civil

DATE DESPRE IMOBILUL NR. 7590

Oficiul de Cadastru şi Publicitate Imobiliară TELEORMAN
Biroul de Cadastru şi Publicitate Imobiliară Alexandria

A. Partea I. Descrierea imobilului

TEREN Extravilan

Adresa: Jud. Teleorman

Nr. Crt	Nr cadastral Nr. topografic	Suprafaţa* (mp)	Observaţii / Referinţe
A1		800	Sector cadastral:17 Teren neimprejmuit;

B. Partea II. Proprietari şi acte

Inscrieri privitoare la dreptul de proprietate şi alte drepturi reale		Referinţe
/		
Act Notarial nr. Certificat de mostenitor 216, din 09/10/2019 emis de NP RADU MARIAN;		
B1	Intabulare, drept de PROPRIETATE, dobandit prin Succesiune, cota actuala 1/1, cota initiala 1/1	A1
	1) **CALINESCU GEORGETA**	

C. Partea III. SARCINI .

Inscrieri privind dezmembramintele dreptului de proprietate, drepturi reale de garanţie şi sarcini	Referinţe
NU SUNT	

Neutilizabil în circuitul civil

Anexa Nr. 1 La Partea I

Teren

Nr cadastral	Suprafaţa (mp)*	Observaţii / Referinţe
	800	

* Suprafaţa este determinată in planul de proiecţie Stereo 70.

DETALII LINIARE IMOBIL

Date referitoare la teren

Crt	Categorie folosinţă	Intra vilan	Suprafaţa (mp)	Tarla	Parcelă	Nr. topo	Observaţii / Referinţe
1	arabil	NU	800	58	260	-	

Lungime Segmente
1) Valorile lungimilor segmentelor sunt obţinute din proiecţie în plan.

Punct început	X / Y	Punct sfârşit	X / Y	Lungime segment (** (m)
1	481.567,405 258.647,408	2	481.304,342 258.422,695	345.974
2	481.304,342 258.422,695	3	481.304,576 258.422,047	0.689
3	481.304,576 258.422,047	4	481.304,664 258.421,804	0.259
4	481.304,664 258.421,804	5	481.305,181 258.420,374	1.52
5	481.305,181 258.420,374	6	481.568,806 258.645,567	346.712

Document care conţine date cu caracter personal, protejat de prevederile Regulamentului (UE) nr. 679/2016 şi Legii 190/2018

Punct început	X / Y	Punct sfârşit	X / Y	Lungime segment (** (m)
6	481.568,806 258.645,567	7	481.568,43 258.646,06	0.62
7	481.568,43 258.646,06	8	481.567,974 258.646,659	0.753
8	481.567,974 258.646,659	9	481.567,943 258.646,701	0.052
9	481.567,943 258.646,701	10	481.567,653 258.647,081	0.478
10	481.567,653 258.647,081	1	481.567,405 258.647,408	0.41

**** Lungimile segmentelor sunt determinate în planul de proiecţie Stereo 70 şi sunt rotunjite la 1 milimetru.**
***** Distanţa dintre puncte este formată din segmente cumulate ce sunt mai mici decât valoarea 1 milimetru.**

Neutilizabil in circuitul civil

DATE DESPRE IMOBILUL NR. 7592

Oficiul de Cadastru şi Publicitate Imobiliară TELEORMAN
Biroul de Cadastru şi Publicitate Imobiliară Alexandria

A. Partea I. Descrierea imobilului

TEREN Extravilan

Adresa: Jud. Teleorman

Nr. Crt	Nr cadastral Nr. topografic	Suprafaţa* (mp)	Observaţii / Referinţe
A1		503	Sector cadastral:17 Teren neimprejmuit;

B. Partea II. Proprietari şi acte

Inscrieri privitoare la dreptul de proprietate şi alte drepturi reale		Referinţe
/		
Act Administrativ nr. 4200346, din 30/11/1995 emis de CJSDPT Teleorman;		
B1	Intabulare, drept de PROPRIETATE, dobandit prin Reconstituire, cota actuala 1/1, cota initiala 1/1	A1
	1) **PANAIT PAULINA**	

C. Partea III. SARCINI .

Inscrieri privind dezmembramintele dreptului de proprietate, drepturi reale de garanţie şi sarcini	Referinţe
NU SUNT	

Neutilizabil în circuitul civil

Anexa Nr. 1 La Partea I

Teren

Nr cadastral	Suprafaţa (mp)*	Observaţii / Referinţe
	503	

* Suprafaţa este determinată in planul de proiecţie Stereo 70.

DETALII LINIARE IMOBIL

Date referitoare la teren

Crt	Categorie folosinţă	Intra vilan	Suprafaţa (mp)	Tarla	Parcelă	Nr. topo	Observaţii / Referinţe
1	arabil	NU	503	58	262	-	

Lungime Segmente
1) Valorile lungimilor segmentelor sunt obţinute din proiecţie în plan.

Punct început	X / Y	Punct sfârşit	X / Y	Lungime segment (** (m)
1	481.570,176 258.643,766	2	481.306,002 258.418,104	347.434
2	481.306,002 258.418,104	3	481.306,527 258.416,651	1.546
3	481.306,527 258.416,651	4	481.571,053 258.642,612	347.897
4	481.571,053 258.642,612	5	481.570,993 258.642,691	0.099
5	481.570,993 258.642,691	1	481.570,176 258.643,766	1.35

Document care conţine date cu caracter personal, protejat de prevederile Regulamentului (UE) nr. 679/2016 şi Legii 190/2018

**** Lungimile segmentelor sunt determinate în planul de proiecţie Stereo 70 şi sunt rotunjite la 1 milimetru.**
***** Distanţa dintre puncte este formată din segmente cumulate ce sunt mai mici decât valoarea 1 milimetru.**

Neutilizabil in circuitul civil

DATE DESPRE IMOBILUL NR. 7501

Oficiul de Cadastru şi Publicitate Imobiliară TELEORMAN
Biroul de Cadastru şi Publicitate Imobiliară Alexandria

A. Partea I. Descrierea imobilului

TEREN Extravilan

Adresa: Jud. Teleorman

Nr. Crt	Nr cadastral Nr. topografic	Suprafaţa* (mp)	Observaţii / Referinţe
A1		1.386	Sector cadastral:17 Teren neimprejmuit;

B. Partea II. Proprietari şi acte

Inscrieri privitoare la dreptul de proprietate şi alte drepturi reale		Referinţe
/		
Act Administrativ nr. 4200475, din 11/03/1996 emis de CJSDPT Teleorman;		
B1	Intabulare, drept de PROPRIETATE, dobandit prin Reconstituire, cota actuala 1/1, cota initiala 1/1	A1
	1) **CONSTANTINESCU FLOAREA** 2) **CIRMIS FLORINA**	

C. Partea III. SARCINI .

Inscrieri privind dezmembramintele dreptului de proprietate, drepturi reale de garanţie şi sarcini	Referinţe
NU SUNT	

Neutilizabil în circuitul civil

Anexa Nr. 1 La Partea I

Teren

Nr cadastral	Suprafaţa (mp)*	Observaţii / Referinţe
	1.386	

* Suprafaţa este determinată in planul de proiecţie Stereo 70.

DETALII LINIARE IMOBIL

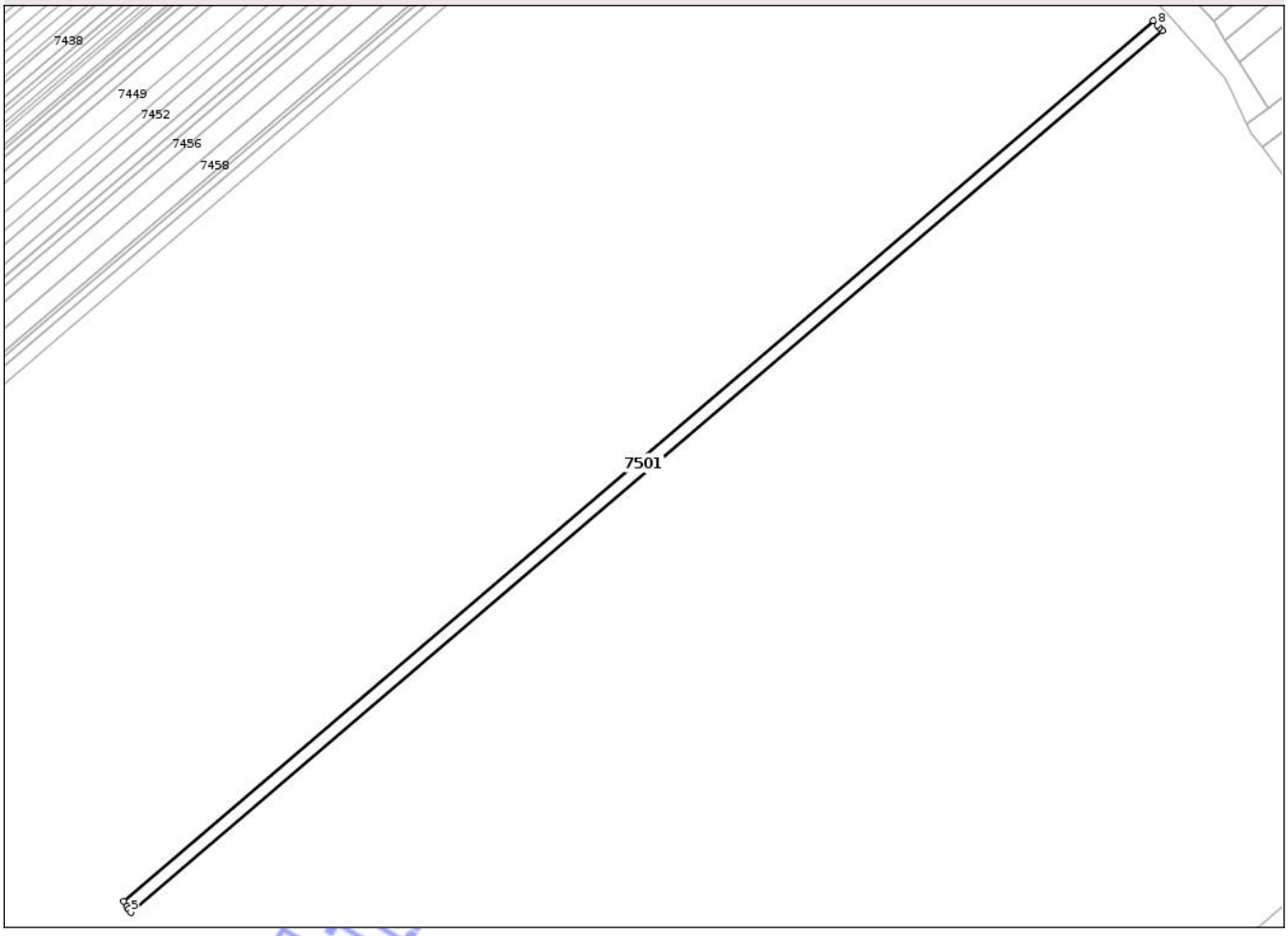

Date referitoare la teren

Crt	Categorie folosinţă	Intra vilan	Suprafaţa (mp)	Tarla	Parcelă	Nr. topo	Observaţii / Referinţe
1	arabil	NU	1.386	58	136	-	

Lungime Segmente
1) Valorile lungimilor segmentelor sunt obţinute din proiecţie în plan.

Punct început	X / Y	Punct sfârşit	X / Y	Lungime segment (** (m)
1	481.411,592 258.889,294	2	481.122,094 258.642,0	380.741
2	481.122,094 258.642,0	3	481.122,994 258.640,621	1.647
3	481.122,994 258.640,621	4	481.123,493 258.639,857	0.913
4	481.123,493 258.639,857	5	481.124,099 258.638,929	1.108
5	481.124,099 258.638,929	6	481.414,046 258.886,606	381.33

Document care conţine date cu caracter personal, protejat de prevederile Regulamentului (UE) nr. 679/2016 şi Legii 190/2018

Punct început	X / Y	Punct sfârşit	X / Y	Lungime segment (** (m)
6	481.414,046 258.886,606	7	481.413,304 258.887,418	1.1
7	481.413,304 258.887,418	8	481.412,694 258.888,087	0.906
8	481.412,694 258.888,087	1	481.411,592 258.889,294	1.634

**** Lungimile segmentelor sunt determinate în planul de proiecţie Stereo 70 şi sunt rotunjite la 1 milimetru.**
***** Distanţa dintre puncte este formată din segmente cumulate ce sunt mai mici decât valoarea 1 milimetru.**

Neutilizabil in circuitul civil

DATE DESPRE IMOBILUL NR. 6739

Oficiul de Cadastru şi Publicitate Imobiliară TELEORMAN
Biroul de Cadastru şi Publicitate Imobiliară Alexandria

A. Partea I. Descrierea imobilului

TEREN Intravilan

Adresa: Loc. Lunca, Str Dumbravei, Nr. 25, Jud. Teleorman

Nr. Crt	Nr cadastral Nr. topografic	Suprafaţa* (mp)	Observaţii / Referinţe
A1		Din acte: 1.598 Masurata: 1.604	Sector cadastral:11 Teren imprejmuit;

Construcţii

Crt	Nr cadastral Nr. topografic	Adresa	Observaţii / Referinţe
A1.1		Loc. Lunca, Str Dumbravei, Nr. 25, Jud. Teleorman	Nr. niveluri:1; S. construita la sol:131 mp; S. construita desfasurata:131 mp;
A1.2		Loc. Lunca, Str Dumbravei, Nr. 25, Jud. Teleorman	Nr. niveluri:1; S. construita la sol:87 mp; S. construita desfasurata:87 mp;
A1.3		Loc. Lunca, Str Dumbravei, Nr. 25, Jud. Teleorman	Nr. niveluri:1; S. construita la sol:51 mp; S. construita desfasurata:51 mp;

B. Partea II. Proprietari şi acte

Inscrieri privitoare la dreptul de proprietate şi alte drepturi reale		Referinţe
/		
Act Notarial nr. Act de partaj voluntar 1073, din 13/05/1997 emis de NP BOCAI IOANA;		
B1	Intabulare, drept de PROPRIETATE, dobandit prin Conventie, cota actuala 1/1, cota initiala 1/1	A1
	1) **GITSTRIMB MARIAN**	
Act Normativ nr. 7, din 13/03/1996 emis de PARLAMENTUL ROMANIEI;		
B2	Intabulare, drept de PROPRIETATE, dobandit prin Lege, cota actuala 1/1, cota initiala 1/1	A1.1, A1.2, A1.3
	1) **GITSTRIMB MARIAN**	

C. Partea III. SARCINI .

Inscrieri privind dezmembramintele dreptului de proprietate, drepturi reale de garanţie şi sarcini	Referinţe
NU SUNT	

Neutilizabil în circuitul civil

Anexa Nr. 1 La Partea I

Teren

Nr cadastral	Suprafaţa (mp)*	Observaţii / Referinţe
	Din acte: 1.598 Masurata: 1.604	

* Suprafaţa este determinată in planul de proiecţie Stereo 70.

DETALII LINIARE IMOBIL

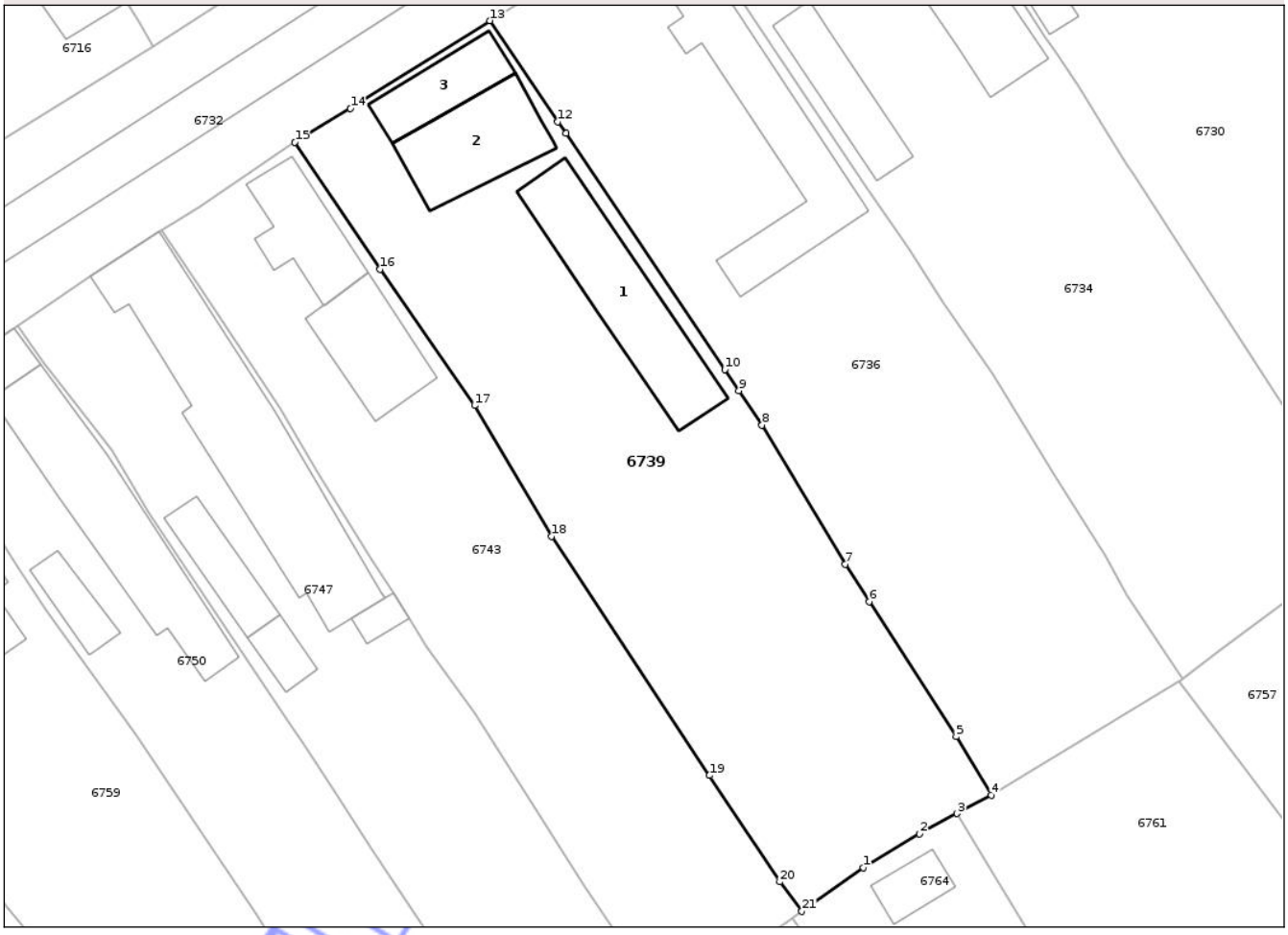

Date referitoare la teren

Crt	Categorie folosinţă	Intra vilan	Suprafaţa (mp)	Tarla	Parcelă	Nr. topo	Observaţii / Referinţe
1	curti constructii	DA	971	16	1287,1288,1289	-	
2	arabil	DA	633	16	1287,1288,1289	-	

Date referitoare la construcţii

Crt	Număr	Destinaţie construcţie	Supraf. (mp)	Situaţie juridică	Observaţii / Referinţe
A1.1		constructii de locuinte	131	Cu acte	Nr. niveluri:1; S. construita la sol:131 mp; S. construita desfasurata:131 mp;
A1.2		constructii de locuinte	87	Cu acte	Nr. niveluri:1; S. construita la sol:87 mp; S. construita desfasurata:87 mp;
A1.3		constructii anexa	51	Cu acte	Nr. niveluri:1; S. construita la sol:51 mp; S. construita desfasurata:51 mp;

Lungime Segmente

1) Valorile lungimilor segmentelor sunt obţinute din proiecţie în plan.

Punct început	X / Y	Punct sfârşit	X / Y	Lungime segment (** (m)

Punct început	X / Y	Punct sfârşit	X / Y	Lungime segment (** (m)

Negativ

Punct început	X / Y	Punct sfârşit	X / Y	Lungime segment (** (m)
1	481.424,176 259.418,8	2	481.429,065 259.421,749	5.71
3	481.432,329 259.423,529	4	481.435,289 259.425,143	3.372
5	481.432,233 259.430,232	6	481.424,678 259.441,994	13.979
7	481.422,582 259.445,258	8	481.415,32 259.457,371	14.123
9	481.413,305 259.460,365	10	481.412,076 259.462,191	2.202
11	481.398,23 259.482,763	12	481.397,538 259.483,79	1.238
13	481.391,616 259.492,59	14	481.379,467 259.484,955	14.349
15	481.374,642 259.482,009	16	481.382,063 259.470,933	13.332
17	481.390,299 259.459,079	18	481.396,985 259.447,681	13.214
19	481.410,755 259.426,851	20	481.416,875 259.417,575	11.113
21	481.418,797 259.415,009	1	481.424,176 259.418,8	6.581

Punct început	X / Y	Punct sfârşit	X / Y	Lungime segment (** (m)
2	481.429,065 259.421,749	3	481.432,329 259.423,529	3.718
4	481.435,289 259.425,143	5	481.432,233 259.430,232	5.936
6	481.424,678 259.441,994	7	481.422,582 259.445,258	3.879
8	481.415,32 259.457,371	9	481.413,305 259.460,365	3.609
10	481.412,076 259.462,191	11	481.398,23 259.482,763	24.798
12	481.397,538 259.483,79	13	481.391,616 259.492,59	10.607
14	481.379,467 259.484,955	15	481.374,642 259.482,009	5.653
16	481.382,063 259.470,933	17	481.390,299 259.459,079	14.434
18	481.396,985 259.447,681	19	481.410,755 259.426,851	24.97
20	481.416,875 259.417,575	21	481.418,797 259.415,009	3.206

**** Lungimile segmentelor sunt determinate în planul de proiecţie Stereo 70 şi sunt rotunjite la 1 milimetru.**
***** Distanţa dintre puncte este formată din segmente cumulate ce sunt mai mici decât valoarea 1 milimetru.**

Neutilizabil în circuitul civil

DATE DESPRE IMOBILUL NR. 7221

Oficiul de Cadastru şi Publicitate Imobiliară TELEORMAN
Biroul de Cadastru şi Publicitate Imobiliară Alexandria

A. Partea I. Descrierea imobilului

TEREN Extravilan

Adresa: Jud. Teleorman

Nr. Crt	Nr cadastral Nr. topografic	Suprafaţa* (mp)	Observaţii / Referinţe
A1		1.500	Sector cadastral:15 Teren neimprejmuit;

B. Partea II. Proprietari şi acte

Inscrieri privitoare la dreptul de proprietate şi alte drepturi reale		Referinţe
/		
Act Administrativ nr. 4200059, din 13/03/1995 emis de CJSDPT Teleorman;		
B1	Intabulare, drept de PROPRIETATE, dobandit prin Reconstituire, cota actuala 1/1, cota initiala 1/1	A1
	1) **BOZEANU PASCA**, Lipsa CNP DEFUNCT:Da	

C. Partea III. SARCINI .

Inscrieri privind dezmembramintele dreptului de proprietate, drepturi reale de garanţie şi sarcini	Referinţe
NU SUNT	

Neutilizabil în circuitul civil

Anexa Nr. 1 La Partea I

Teren

Nr cadastral	Suprafaţa (mp)*	Observaţii / Referinţe
	1.500	

* Suprafaţa este determinată in planul de proiecţie Stereo 70.

DETALII LINIARE IMOBIL

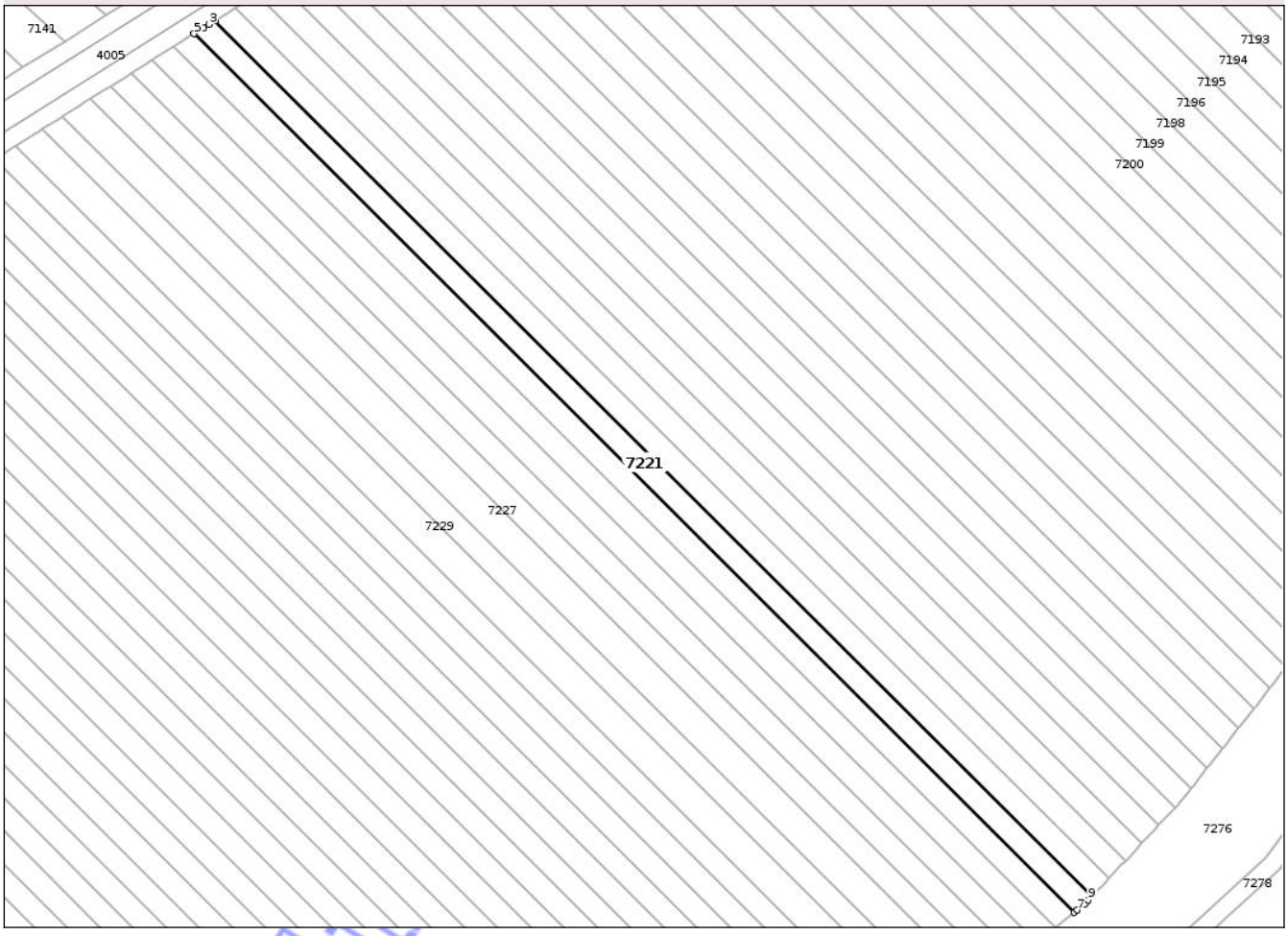

Date referitoare la teren

Crt	Categorie folosinţă	Intra vilan	Suprafaţa (mp)	Tarla	Parcelă	Nr. topo	Observaţii / Referinţe
1	arabil	NU	1.500	56A	64	-	In act T55D

Lungime Segmente

1) Valorile lungimilor segmentelor sunt obţinute din proiecţie în plan.

Punct început	X / Y	Punct sfârşit	X / Y	Lungime segment (** (m)
1	480.491,912 259.044,277	2	480.295,041 259.240,497	277.957
2	480.295,041 259.240,497	3	480.293,777 259.239,704	1.492
3	480.293,777 259.239,704	4	480.292,499 259.238,902	1.509
4	480.292,499 259.238,902	5	480.290,36 259.237,559	2.525
5	480.290,36 259.237,559	6	480.487,923 259.040,65	278.934

Document care conţine date cu caracter personal, protejat de prevederile Regulamentului (UE) nr. 679/2016 şi Legii 190/2018

Punct început	X / Y	Punct sfârşit	X / Y	Lungime segment (** (m)
6	480.487,923 259.040,65	7	480.488,553 259.041,158	0.81
7	480.488,553 259.041,158	8	480.490,304 259.042,57	2.249
8	480.490,304 259.042,57	9	480.491,063 259.043,376	1.107
9	480.491,063 259.043,376	1	480.491,912 259.044,277	1.238

**** Lungimile segmentelor sunt determinate în planul de proiecţie Stereo 70 şi sunt rotunjite la 1 milimetru.**
***** Distanţa dintre puncte este formată din segmente cumulate ce sunt mai mici decât valoarea 1 milimetru.**

Neutilizabil in circuitul civil

DATE DESPRE IMOBILUL NR. 6967

Oficiul de Cadastru şi Publicitate Imobiliară TELEORMAN
Biroul de Cadastru şi Publicitate Imobiliară Alexandria

A. Partea I. Descrierea imobilului

TEREN Necunoscut

Adresa: Loc. Lunca, Str Marginea, Nr. 23, Jud. Teleorman

Nr. Crt	Nr cadastral Nr. topografic	Suprafaţa* (mp)	Observaţii / Referinţe
A1		3.300	Sector cadastral:12 Teren neimprejmuit;

Construcţii

Crt	Nr cadastral Nr. topografic	Adresa	Observaţii / Referinţe
A1.1		Loc. Lunca, Str Marginea, Nr. 23, Jud. Teleorman	Nr. niveluri:1; S. construita la sol:69 mp; S. construita desfasurata:69 mp;
A1.2		Loc. Lunca, Str Marginea, Nr. 23, Jud. Teleorman	Nr. niveluri:1; S. construita la sol:30 mp; S. construita desfasurata:30 mp;
A1.3		Loc. Lunca, Str Marginea, Nr. 23, Jud. Teleorman	Nr. niveluri:1; S. construita la sol:31 mp; S. construita desfasurata:31 mp;
A1.4		Loc. Lunca, Str Marginea, Nr. 23, Jud. Teleorman	Nr. niveluri:1; S. construita la sol:21 mp; S. construita desfasurata:21 mp;

B. Partea II. Proprietari şi acte

Inscrieri privitoare la dreptul de proprietate şi alte drepturi reale		Referinţe
/		
Act Notarial nr. Certificat de mostenitor 145, din 13/07/2016 emis de NP RADU MARIAN;		
B1	Intabulare, drept de PROPRIETATE, dobandit prin Succesiune, cota actuala 2/8, cota initiala 2/8	A1, A1.1, A1.2, A1.3, A1.4
	1) **BUGEAN VICTORIA**	
B2	Intabulare, drept de PROPRIETATE, dobandit prin Succesiune, cota actuala 3/8, cota initiala 3/8	A1, A1.1, A1.2, A1.3, A1.4
	1) **BUGEAN DANIEL**	
B3	Intabulare, drept de PROPRIETATE, dobandit prin Succesiune, cota actuala 3/8, cota initiala 3/8	A1, A1.1, A1.2, A1.3, A1.4
	1) **BUGEAN GABRIEL**	

C. Partea III. SARCINI .

Inscrieri privind dezmembramintele dreptului de proprietate, drepturi reale de garanţie şi sarcini	Referinţe
NU SUNT	

Neutilizabil în circuitul civil

Anexa Nr. 1 La Partea I

Teren

Nr cadastral	Suprafaţa (mp)*	Observaţii / Referinţe
	3.300	

* Suprafaţa este determinată in planul de proiecţie Stereo 70.

DETALII LINIARE IMOBIL

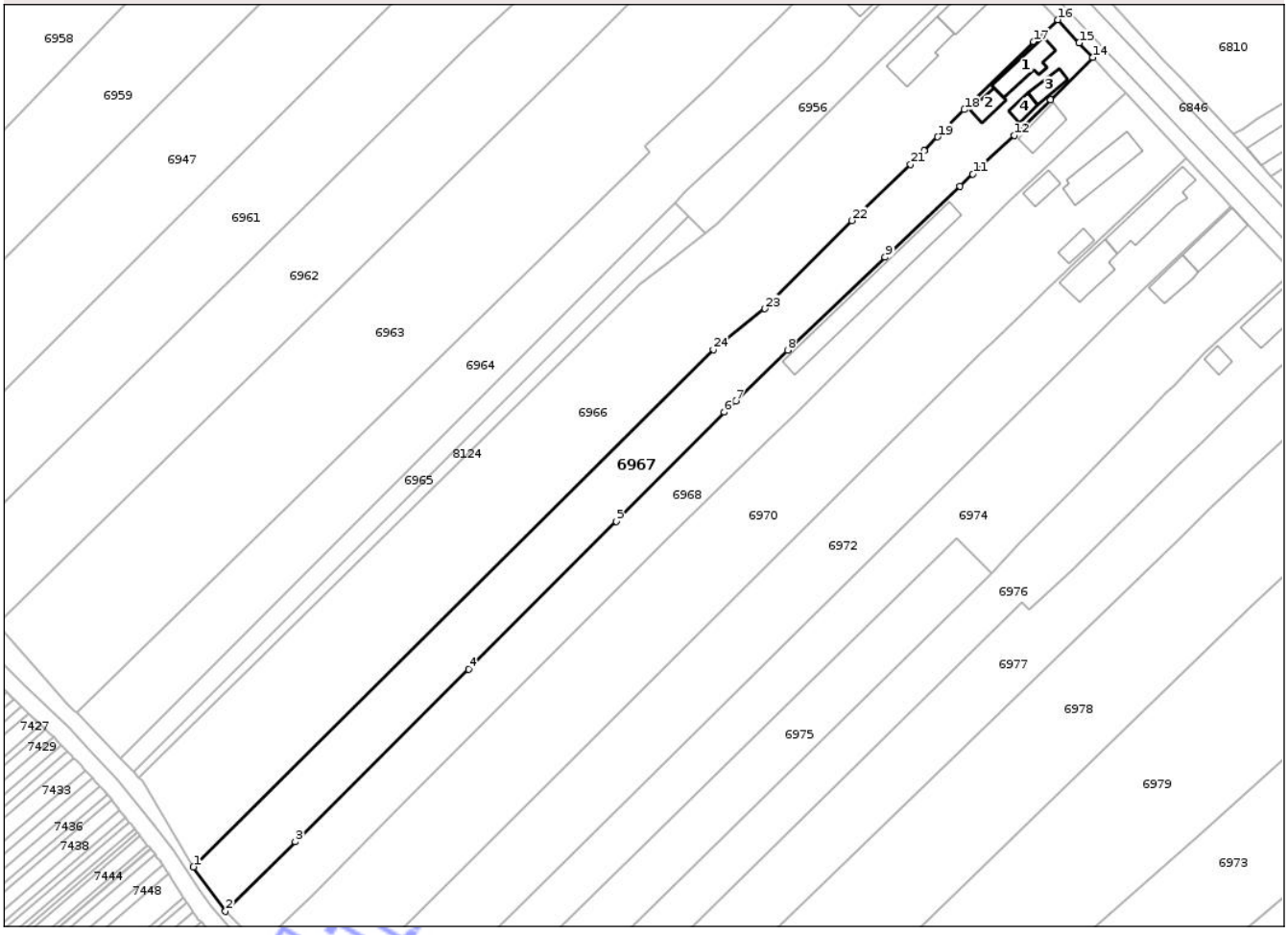

Date referitoare la teren

Crt	Categorie folosinţă	Intra vilan	Suprafaţa (mp)	Tarla	Parcelă	Nr. topo	Observaţii / Referinţe
1	curti constructii	DA	509	25,29	2152,2153,5154,2155,58	-	
2	arabil	DA	506	25,29	2152,2153,5154,2155,58	-	
3	arabil	NU	2.285	25,29	2152,2153,5154,2155,58	-	

Date referitoare la construcţii

Crt	Număr	Destinaţie construcţie	Supraf. (mp)	Situaţie juridică	Observaţii / Referinţe
A1.1		constructii de locuinte	69	Cu acte	Nr. niveluri:1; S. construita la sol:69 mp; S. construita desfasurata:69 mp;
A1.2		constructii anexa	30	Cu acte	Nr. niveluri:1; S. construita la sol:30 mp; S. construita desfasurata:30 mp;
A1.3		constructii anexa	31	Cu acte	Nr. niveluri:1; S. construita la sol:31 mp; S. construita desfasurata:31 mp;
A1.4		constructii anexa	21	Cu acte	Nr. niveluri:1; S. construita la sol:21 mp; S. construita desfasurata:21 mp;

Neutru

Lungime Segmente
1) Valorile lungimilor segmentelor sunt obţinute din proiecţie în plan.

Punct început	X / Y	Punct sfârşit	X / Y	Lungime segment (** (m)
1	481.303,128 259.023,996	2	481.310,452 259.013,851	12.512
3	481.326,332 259.029,701	4	481.365,922 259.069,078	55.838
5	481.399,674 259.102,784	6	481.424,31 259.127,655	35.007
7	481.426,888 259.130,189	8	481.438,754 259.141,854	16.639
9	481.461,072 259.162,982	10	481.478,102 259.179,196	23.514
11	481.481,083 259.181,979	12	481.490,475 259.190,748	12.85
13	481.498,823 259.198,921	14	481.508,417 259.208,574	13.61
15	481.505,34 259.211,887	16	481.500,398 259.217,154	7.223
17	481.494,936 259.212,144	18	481.479,116 259.196,662	22.135
19	481.473,034 259.190,442	20	481.469,941 259.187,28	4.423
21	481.466,871 259.184,141	22	481.453,486 259.171,362	18.506
23	481.433,501 259.151,278	24	481.421,808 259.141,962	14.95

Punct început	X / Y	Punct sfârşit	X / Y	Lungime segment (** (m)
2	481.310,452 259.013,851	3	481.326,332 259.029,701	22.437
4	481.365,922 259.069,078	5	481.399,674 259.102,784	47.7
6	481.424,31 259.127,655	7	481.426,888 259.130,189	3.615
8	481.438,754 259.141,854	9	481.461,072 259.162,982	30.732
10	481.478,102 259.179,196	11	481.481,083 259.181,979	4.078
12	481.490,475 259.190,748	13	481.498,823 259.198,921	11.683
14	481.508,417 259.208,574	15	481.505,34 259.211,887	4.521
16	481.500,398 259.217,154	17	481.494,936 259.212,144	7.412
18	481.479,116 259.196,662	19	481.473,034 259.190,442	8.699
20	481.469,941 259.187,28	21	481.466,871 259.184,141	4.391
22	481.453,486 259.171,362	23	481.433,501 259.151,278	28.333
24	481.421,808 259.141,962	1	481.303,128 259.023,996	167.335

** Lungimile segmentelor sunt determinate în planul de proiecţie Stereo 70 şi sunt rotunjite la 1 milimetru.
*** Distanţa dintre puncte este formată din segmente cumulate ce sunt mai mici decât valoarea 1 milimetru.

Neutilizabil în circuitul civil

DATE DESPRE IMOBILUL NR. 6935

Oficiul de Cadastru şi Publicitate Imobiliară TELEORMAN
Biroul de Cadastru şi Publicitate Imobiliară Alexandria

A. Partea I. Descrierea imobilului

TEREN Necunoscut

Adresa: Loc. Lunca, Str Marginea, Nr. 65, Jud. Teleorman

Nr. Crt	Nr cadastral Nr. topografic	Suprafaţa* (mp)	Observaţii / Referinţe
A1		3.400	Sector cadastral:12 Teren neimprejmuit;

Construcţii

Crt	Nr cadastral Nr. topografic	Adresa	Observaţii / Referinţe
A1.1		Loc. Lunca, Str Marginea, Nr. 65, Jud. Teleorman	Nr. niveluri:1; S. construita la sol:94 mp; S. construita desfasurata:94 mp;
A1.2		Loc. Lunca, Str Marginea, Nr. 65, Jud. Teleorman	Nr. niveluri:1; S. construita la sol:39 mp; S. construita desfasurata:39 mp;
A1.3		Loc. Lunca, Str Marginea, Nr. 65, Jud. Teleorman	Nr. niveluri:1; S. construita la sol:13 mp; S. construita desfasurata:13 mp;

B. Partea II. Proprietari şi acte

Inscrieri privitoare la dreptul de proprietate şi alte drepturi reale		Referinţe
/		
Act Administrativ nr. 4200601, din 07/10/1996 emis de CJSDPT Teleorman;		
B1	Intabulare, drept de PROPRIETATE, dobandit prin Reconstituire, cota actuala 1/1, cota initiala 1/1	A1
	1) **LIXANDRU GHE**, Lipsa CNP 2) **LIXANDRU FANICA**	
Act Normativ nr. 7, din 13/03/1996 emis de PARLAMENTUL ROMANIEI;		
B2	Intabulare, drept de PROPRIETATE, dobandit prin Lege, cota actuala 1/1, cota initiala 1/1	A1.1, A1.2, A1.3
	1) **LIXANDRU GHE**, Lipsa CNP 2) **LIXANDRU FANICA**, Lipsa CNP	

C. Partea III. SARCINI .

Inscrieri privind dezmembramintele dreptului de proprietate, drepturi reale de garanţie şi sarcini	Referinţe
NU SUNT	

Neutilizabil în circuitul civil

Anexa Nr. 1 La Partea I

Teren

Nr cadastral	Suprafaţa (mp)*	Observaţii / Referinţe
	3.400	

* Suprafaţa este determinată in planul de proiecţie Stereo 70.

DETALII LINIARE IMOBIL

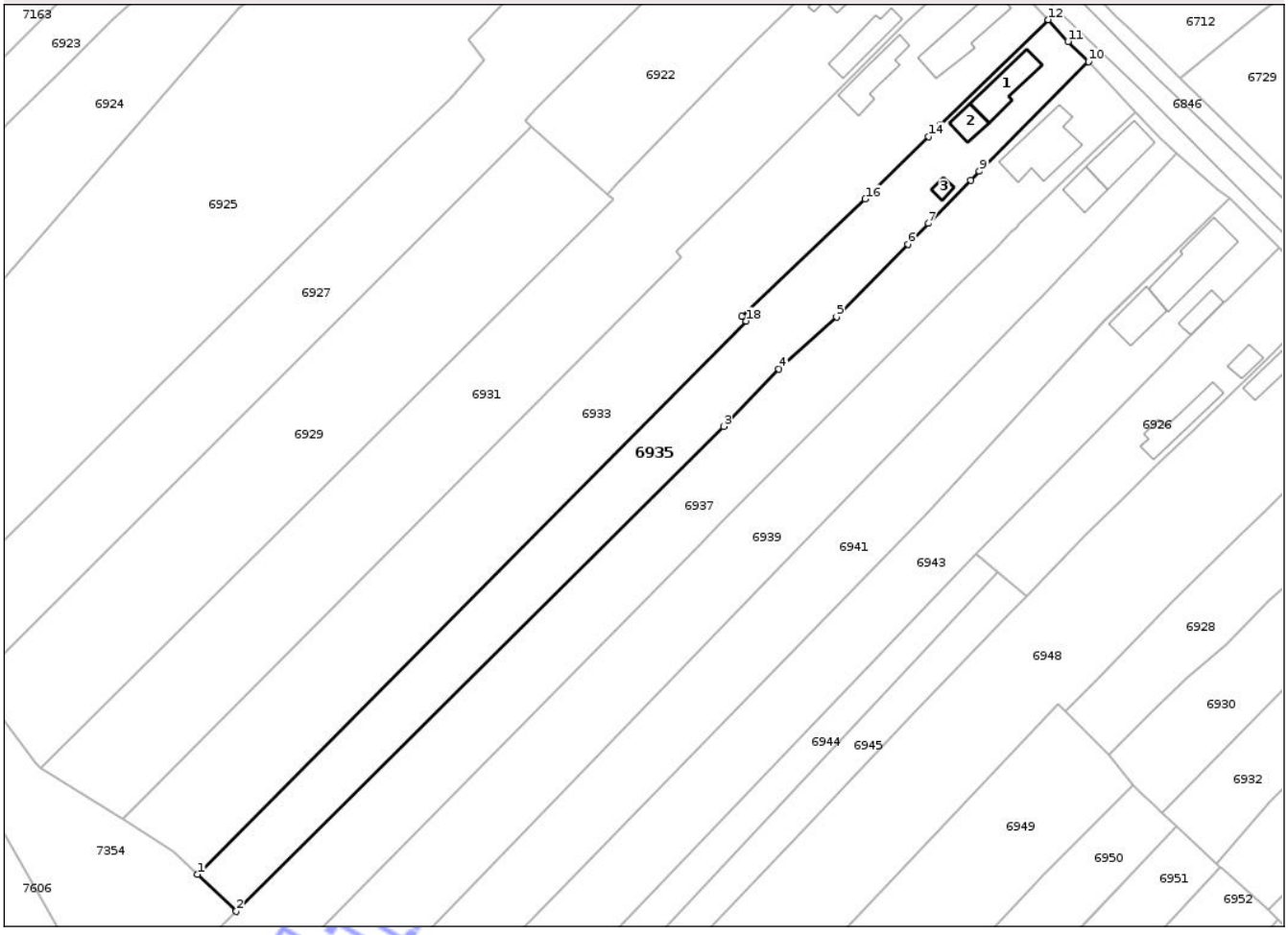

Date referitoare la teren

Crt	Categorie folosinţă	Intra vilan	Suprafaţa (mp)	Tarla	Parcelă	Nr. topo	Observaţii / Referinţe
1	curti constructii	DA	750	26,58	2115,2214,6	-	
2	arabil	DA	478	26,58	2115,2214,6	-	
3	arabil	NU	2.172	26,58	2115,2214,6	-	

Date referitoare la construcţii

Crt	Număr	Destinaţie construcţie	Supraf. (mp)	Situaţie juridică	Observaţii / Referinţe
A1.1		constructii de locuinte	94	Cu acte	Nr. niveluri:1; S. construita la sol:94 mp; S. construita desfasurata:94 mp;
A1.2		constructii anexa	39	Cu acte	Nr. niveluri:1; S. construita la sol:39 mp; S. construita desfasurata:39 mp;
A1.3		constructii anexa	13	Cu acte	Nr. niveluri:1; S. construita la sol:13 mp; S. construita desfasurata:13 mp;

Lungime Segmente

1) Valorile lungimilor segmentelor sunt obţinute din proiecţie în plan.

Punct început	X / Y	Punct sfârşit	X / Y	Lungime segment (** (m)

Neutral

Punct început	X / Y	Punct sfârşit	X / Y	Lungime segment (** (m)
1	481.038,094 259.315,223	2	481.046,592 259.307,074	11.774
2	481.046,592 259.307,074	3	481.154,217 259.414,056	151.751
3	481.154,217 259.414,056	4	481.166,44 259.426,675	17.568
4	481.166,44 259.426,675	5	481.179,181 259.438,216	17.191
5	481.179,181 259.438,216	6	481.194,957 259.454,249	22.493
6	481.194,957 259.454,249	7	481.199,444 259.458,81	6.398
7	481.199,444 259.458,81	8	481.208,778 259.468,297	13.309
8	481.208,778 259.468,297	9	481.210,732 259.470,283	2.786
9	481.210,732 259.470,283	10	481.234,796 259.494,475	34.122
10	481.234,796 259.494,475	11	481.230,314 259.498,956	6.338
11	481.230,314 259.498,956	12	481.225,949 259.503,739	6.475
12	481.225,949 259.503,739	13	481.202,167 259.480,626	33.163
13	481.202,167 259.480,626	14	481.199,533 259.478,019	3.706
14	481.199,533 259.478,019	15	481.186,856 259.465,473	17.835
15	481.186,856 259.465,473	16	481.185,516 259.464,2	1.848
16	481.185,516 259.464,2	17	481.158,264 259.438,312	37.588
17	481.158,264 259.438,312	18	481.159,236 259.437,289	1.411
18	481.159,236 259.437,289	1	481.038,094 259.315,223	171.975

**** Lungimile segmentelor sunt determinate în planul de proiecţie Stereo 70 şi sunt rotunjite la 1 milimetru.**
***** Distanţa dintre puncte este formată din segmente cumulate ce sunt mai mici decât valoarea 1 milimetru.**

Neutilizabil în circuitul civil

DATE DESPRE IMOBILUL NR. 7193

Oficiul de Cadastru şi Publicitate Imobiliară TELEORMAN
Biroul de Cadastru şi Publicitate Imobiliară Alexandria

A. Partea I. Descrierea imobilului

TEREN Extravilan

Adresa: Jud. Teleorman

Nr. Crt	Nr cadastral Nr. topografic	Suprafaţa* (mp)	Observaţii / Referinţe
A1		1.500	Sector cadastral:15 Teren neimprejmuit;

B. Partea II. Proprietari şi acte

Inscrieri privitoare la dreptul de proprietate şi alte drepturi reale		Referinţe
/		
Act Administrativ nr. 4200576, din 19/07/1996 emis de CJSDPT Teleorman;		
B1	Intabulare, drept de PROPRIETATE, dobandit prin Reconstituire, cota actuala 1/1, cota initiala 1/1	A1
	1) **VLAD MARIOARA**, Lipsa CNP 2) **MAZILIU VIOREL** 3) **MAZILIU NICOLAE**, Lipsa CNP	

C. Partea III. SARCINI .

Inscrieri privind dezmembramintele dreptului de proprietate, drepturi reale de garanţie şi sarcini	Referinţe
NU SUNT	

Neutilizabil în circuitul civil

Anexa Nr. 1 La Partea I

Teren

Nr cadastral	Suprafaţa (mp)*	Observaţii / Referinţe
	1.500	

* Suprafaţa este determinată in planul de proiecţie Stereo 70.

DETALII LINIARE IMOBIL

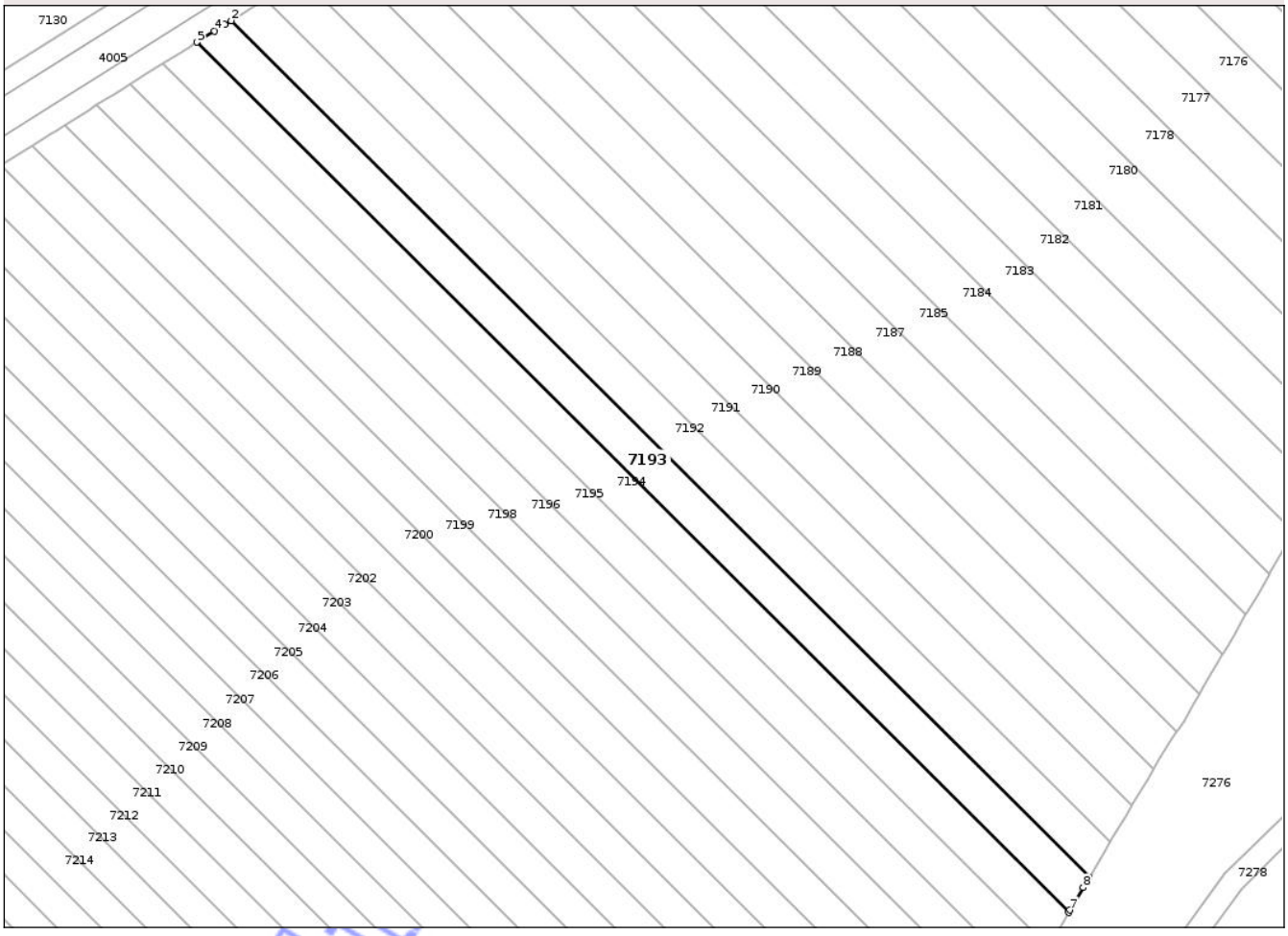

Date referitoare la teren

Crt	Categorie folosinţă	Intra vilan	Suprafaţa (mp)	Tarla	Parcelă	Nr. topo	Observaţii / Referinţe
1	arabil	NU	1.500	56A	38	-	

Lungime Segmente

1) Valorile lungimilor segmentelor sunt obţinute din proiecţie în plan.

Punct început	X / Y	Punct sfârşit	X / Y	Lungime segment (** (m)
1	480.587,364 259.178,105	2	480.435,999 259.328,97	213.708
2	480.435,999 259.328,97	3	480.434,877 259.328,265	1.326
3	480.434,877 259.328,265	4	480.433,086 259.327,141	2.114
4	480.433,086 259.327,141	5	480.429,946 259.325,17	3.707
5	480.429,946 259.325,17	6	480.583,696 259.171,928	217.077

Document care conţine date cu caracter personal, protejat de prevederile Regulamentului (UE) nr. 679/2016 şi Legii 190/2018

Punct început	X / Y	Punct sfârşit	X / Y	Lungime segment (** (m)
6	480.583,696 259.171,928	7	480.583,939 259.172,337	0.475
7	480.583,939 259.172,337	8	480.586,284 259.176,286	4.593
8	480.586,284 259.176,286	1	480.587,364 259.178,105	2.115

** Lungimile segmentelor sunt determinate în planul de proiecţie Stereo 70 şi sunt rotunjite la 1 milimetru.
*** Distanţa dintre puncte este formată din segmente cumulate ce sunt mai mici decât valoarea 1 milimetru.

Neutilizabil in circuitul civil

DATE DESPRE IMOBILUL NR. 7463

Oficiul de Cadastru şi Publicitate Imobiliară TELEORMAN
Biroul de Cadastru şi Publicitate Imobiliară Alexandria

A. Partea I. Descrierea imobilului

TEREN Extravilan

Adresa: Jud. Teleorman

Nr. Crt	Nr cadastral Nr. topografic	Suprafaţa* (mp)	Observaţii / Referinţe
A1		1.268	Sector cadastral:17 Teren neimprejmuit;

B. Partea II. Proprietari şi acte

Inscrieri privitoare la dreptul de proprietate şi alte drepturi reale		Referinţe
/		
Act Notarial nr. Act de partaj voluntar 1931, din 19/09/2016 emis de NP RADU MARIAN;		
B1	Intabulare, drept de PROPRIETATE, dobandit prin Conventie, cota actuala 1/1, cota initiala 1/1	A1
	1) **CAZANARU ALEXANDRA**	

C. Partea III. SARCINI .

Inscrieri privind dezmembramintele dreptului de proprietate, drepturi reale de garanţie şi sarcini	Referinţe
NU SUNT	

Neutilizabil în circuitul civil

Anexa Nr. 1 La Partea I

Teren

Nr cadastral	Suprafaţa (mp)*	Observaţii / Referinţe
	1.268	

* Suprafaţa este determinată in planul de proiecţie Stereo 70.

DETALII LINIARE IMOBIL

Date referitoare la teren

Crt	Categorie folosinţă	Intra vilan	Suprafaţa (mp)	Tarla	Parcelă	Nr. topo	Observaţii / Referinţe
1	arabil	NU	1.268	58	88	-	

Lungime Segmente
1) Valorile lungimilor segmentelor sunt obţinute din proiecţie în plan.

Punct început	X / Y	Punct sfârşit	X / Y	Lungime segment (** (m)
1	481.031,467 258.730,677	2	481.031,706 258.730,51	0.292
2	481.031,706 258.730,51	3	481.032,488 258.729,966	0.952
3	481.032,488 258.729,966	4	481.033,449 258.729,297	1.171
4	481.033,449 258.729,297	5	481.034,23 258.728,754	0.951
5	481.034,23 258.728,754	6	481.329,89 258.981,312	388.845

Document care conţine date cu caracter personal, protejat de prevederile Regulamentului (UE) nr. 679/2016 şi Legii 190/2018

Punct început	X / Y	Punct sfârşit	X / Y	Lungime segment (** (m)
6	481.329,89 258.981,312	7	481.329,331 258.982,044	0.922
7	481.329,331 258.982,044	8	481.328,642 258.982,946	1.134
8	481.328,642 258.982,946	9	481.328,082 258.983,679	0.923
9	481.328,082 258.983,679	10	481.327,911 258.983,904	0.283
10	481.327,911 258.983,904	1	481.031,467 258.730,677	389.876

**** Lungimile segmentelor sunt determinate în planul de proiecţie Stereo 70 şi sunt rotunjite la 1 milimetru.**
***** Distanţa dintre puncte este formată din segmente cumulate ce sunt mai mici decât valoarea 1 milimetru.**

Neutilizabil in circuitul civil

DATE DESPRE IMOBILUL NR. 7538

Oficiul de Cadastru şi Publicitate Imobiliară TELEORMAN
Biroul de Cadastru şi Publicitate Imobiliară Alexandria

A. Partea I. Descrierea imobilului

TEREN Extravilan

Adresa: Jud. Teleorman

Nr. Crt	Nr cadastral Nr. topografic	Suprafaţa* (mp)	Observaţii / Referinţe
A1		903	Sector cadastral:17 Teren neimprejmuit;

B. Partea II. Proprietari şi acte

Inscrieri privitoare la dreptul de proprietate şi alte drepturi reale		Referinţe
/		
Act Administrativ nr. Titlu de proprietate 4200295, din 24/10/1995 emis de CJSDPT Teleorman (Adeverinta de notorietate nr.5665/15.10.2024, emisa de Primaria Comunei Lunca);		
B1	Intabulare, drept de PROPRIETATE, dobandit prin Reconstituire, cota actuala 1/1, cota initiala 1/1	A1
	1) **CARBUNARU IOAN**, Lipsa CNP DEFUNCT:Da	

C. Partea III. SARCINI .

Inscrieri privind dezmembramintele dreptului de proprietate, drepturi reale de garanţie şi sarcini	Referinţe
NU SUNT	

Neutilizabil în circuitul civil

Anexa Nr. 1 La Partea I

Teren

Nr cadastral	Suprafaţa (mp)*	Observaţii / Referinţe
	903	

* Suprafaţa este determinată in planul de proiecţie Stereo 70.

DETALII LINIARE IMOBIL



Date referitoare la teren

Crt	Categorie folosinţă	Intra vilan	Suprafaţa (mp)	Tarla	Parcelă	Nr. topo	Observaţii / Referinţe
1	arabil	NU	903	58	180	-	

Lungime Segmente
1) Valorile lungimilor segmentelor sunt obţinute din proiecţie în plan.

Punct început	X / Y	Punct sfârşit	X / Y	Lungime segment (** (m)
1	481.478,912 258.793,623	2	481.207,304 258.561,611	357.211
2	481.207,304 258.561,611	3	481.207,557 258.561,389	0.336
3	481.207,557 258.561,389	4	481.207,715 258.561,251	0.21
4	481.207,715 258.561,251	5	481.207,783 258.561,191	0.091
5	481.207,783 258.561,191	6	481.209,228 258.559,927	1.92

Document care conţine date cu caracter personal, protejat de prevederile Regulamentului (UE) nr. 679/2016 şi Legii 190/2018

Punct început	X / Y	Punct sfârşit	X / Y	Lungime segment (** (m)
6	481.209,228 258.559,927	7	481.480,391 258.791,559	356.627
7	481.480,391 258.791,559	8	481.479,28 258.793,109	1.907
8	481.479,28 258.793,109	9	481.479,228 258.793,182	0.09
9	481.479,228 258.793,182	1	481.478,912 258.793,623	0.542

** Lungimile segmentelor sunt determinate în planul de proiecţie Stereo 70 şi sunt rotunjite la 1 milimetru.
*** Distanţa dintre puncte este formată din segmente cumulate ce sunt mai mici decât valoarea 1 milimetru.

Neutilizabil in circuitul civil

DATE DESPRE IMOBILUL NR. 6775

Oficiul de Cadastru şi Publicitate Imobiliară TELEORMAN
Biroul de Cadastru şi Publicitate Imobiliară Alexandria

A. Partea I. Descrierea imobilului

TEREN Intravilan

Adresa: Loc. Lunca, Str Principală, Nr. 77, Jud. Teleorman

Nr. Crt	Nr cadastral Nr. topografic	Suprafaţa* (mp)	Observaţii / Referinţe
A1	23436	Din acte: 1.080 Masurata: 1.136	Sector cadastral:11 Teren imprejmuit;

Construcţii

Crt	Nr cadastral Nr. topografic	Adresa	Observaţii / Referinţe
A1.1	23436-C1	Loc. Lunca, Str Principală, Nr. 77, Jud. Teleorman	Nr. niveluri:1; S. construita la sol:104 mp; S. construita desfasurata:104 mp; C1-Locuinta
A1.2	23436-C2	Loc. Lunca, Str Principală, Nr. 77, Jud. Teleorman	Nr. niveluri:1; S. construita la sol:77 mp; S. construita desfasurata:77 mp; C2-Anexa
A1.3	23436-C3	Loc. Lunca, Str Principală, Nr. 77, Jud. Teleorman	Nr. niveluri:1; S. construita la sol:42 mp; S. construita desfasurata:42 mp; C3-Anexa

B. Partea II. Proprietari şi acte

Inscrieri privitoare la dreptul de proprietate şi alte drepturi reale		Referinţe
22202 / 20/03/2023		
Act Notarial nr. Contract de vanzare-cumparare aut.nr.2489, din 04/07/1996 emis de BNP PAUN PICU (act notarial nr DECLARATIE AUT NR.444 din 08.03.2023, emis de BIN RADU MARIAN;act administrativ nr ADEVERINTA NR.1140 din 06.03.2023, emis de COMUNA LUNCA);		
B1	Intabulare, drept de PROPRIETATEcu titlu de cumparare, bun propriu, dobandit prin Conventie, cota actuala 1/1, cota initiala 1/1	A1, A1.1, A1.2, A1.3
	1) **LIŢĂ IULICĂ-SPIREA**	

C. Partea III. SARCINI .

Inscrieri privind dezmembramintele dreptului de proprietate, drepturi reale de garanţie şi sarcini	Referinţe
NU SUNT	

Neutilizabil în circuitul civil

Anexa Nr. 1 La Partea I

Teren

Nr cadastral	Suprafaţa (mp)*	Observaţii / Referinţe
23436	Din acte: 1.080 Masurata: 1.136	

* Suprafaţa este determinată in planul de proiecţie Stereo 70.

DETALII LINIARE IMOBIL

Date referitoare la teren

Crt	Categorie folosinţă	Intra vilan	Suprafaţa (mp)	Tarla	Parcelă	Nr. topo	Observaţii / Referinţe
1	curti constructii	DA	690	-	-	-	
2	arabil	DA	446	-	-	-	

Date referitoare la construcţii

Crt	Număr	Destinaţie construcţie	Supraf. (mp)	Situaţie juridică	Observaţii / Referinţe
A1.1	23436-C1	constructii de locuinte	104	Cu acte	Nr. niveluri:1; S. construita la sol:104 mp; S. construita desfasurata:104 mp; C1-Locuinta
A1.2	23436-C2	constructii anexa	77	Cu acte	Nr. niveluri:1; S. construita la sol:77 mp; S. construita desfasurata:77 mp; C2-Anexa
A1.3	23436-C3	constructii anexa	42	Cu acte	Nr. niveluri:1; S. construita la sol:42 mp; S. construita desfasurata:42 mp; C3-Anexa

Lungime Segmente

1) Valorile lungimilor segmentelor sunt obţinute din proiecţie în plan.

Punct început	X / Y	Punct sfârşit	X / Y	Lungime segment (** (m)
1	481.867,758 259.311,893	2	481.890,248 259.327,066	27.13

Document care conţine date cu caracter personal, protejat de prevederile Regulamentului (UE) nr. 679/2016 şi Legii 190/2018

Punct început	X / Y	Punct sfârşit	X / Y	Lungime segment (** (m)
2	481.890,248 259.327,066	3	481.903,484 259.335,134	15.501
3	481.903,484 259.335,134	4	481.900,259 259.339,85	5.713
4	481.900,259 259.339,85	5	481.892,08 259.351,999	14.646
5	481.892,08 259.351,999	6	481.890,292 259.350,695	2.213
6	481.890,292 259.350,695	7	481.870,373 259.338,034	23.602
7	481.870,373 259.338,034	8	481.865,289 259.334,802	6.024
8	481.865,289 259.334,802	9	481.863,352 259.333,535	2.314
9	481.863,352 259.333,535	10	481.859,932 259.331,298	4.087
10	481.859,932 259.331,298	11	481.859,792 259.331,206	0.167
11	481.859,792 259.331,206	12	481.845,122 259.321,147	17.787
12	481.845,122 259.321,147	13	481.850,193 259.313,501	9.175
13	481.850,193 259.313,501	14	481.856,103 259.304,556	10.721
14	481.856,103 259.304,556	1	481.867,758 259.311,893	13.772

**** Lungimile segmentelor sunt determinate în planul de proiecţie Stereo 70 şi sunt rotunjite la 1 milimetru.**
***** Distanţa dintre puncte este formată din segmente cumulate ce sunt mai mici decât valoarea 1 milimetru.**

Neutilizabil în circuitul civil

DATE DESPRE IMOBILUL NR. 7183

Oficiul de Cadastru şi Publicitate Imobiliară TELEORMAN
Biroul de Cadastru şi Publicitate Imobiliară Alexandria

A. Partea I. Descrierea imobilului

TEREN Extravilan

Adresa: Jud. Teleorman

Nr. Crt	Nr cadastral Nr. topografic	Suprafaţa* (mp)	Observaţii / Referinţe
A1		1.500	Sector cadastral:15 Teren neimprejmuit;

B. Partea II. Proprietari şi acte

Inscrieri privitoare la dreptul de proprietate şi alte drepturi reale		Referinţe
/		
Act Administrativ nr. 4200357, din 10/01/1996 emis de CJSDPT Teleorman;		
B1	Intabulare, drept de PROPRIETATE, dobandit prin Reconstituire, cota actuala 1/1, cota initiala 1/1	A1
	1) **CHIRIAC MARIN**	

C. Partea III. SARCINI .

Inscrieri privind dezmembramintele dreptului de proprietate, drepturi reale de garanţie şi sarcini	Referinţe
NU SUNT	

Neutilizabil în circuitul civil

Anexa Nr. 1 La Partea I

Teren

Nr cadastral	Suprafaţa (mp)*	Observaţii / Referinţe
	1.500	

* Suprafaţa este determinată in planul de proiecţie Stereo 70.

DETALII LINIARE IMOBIL

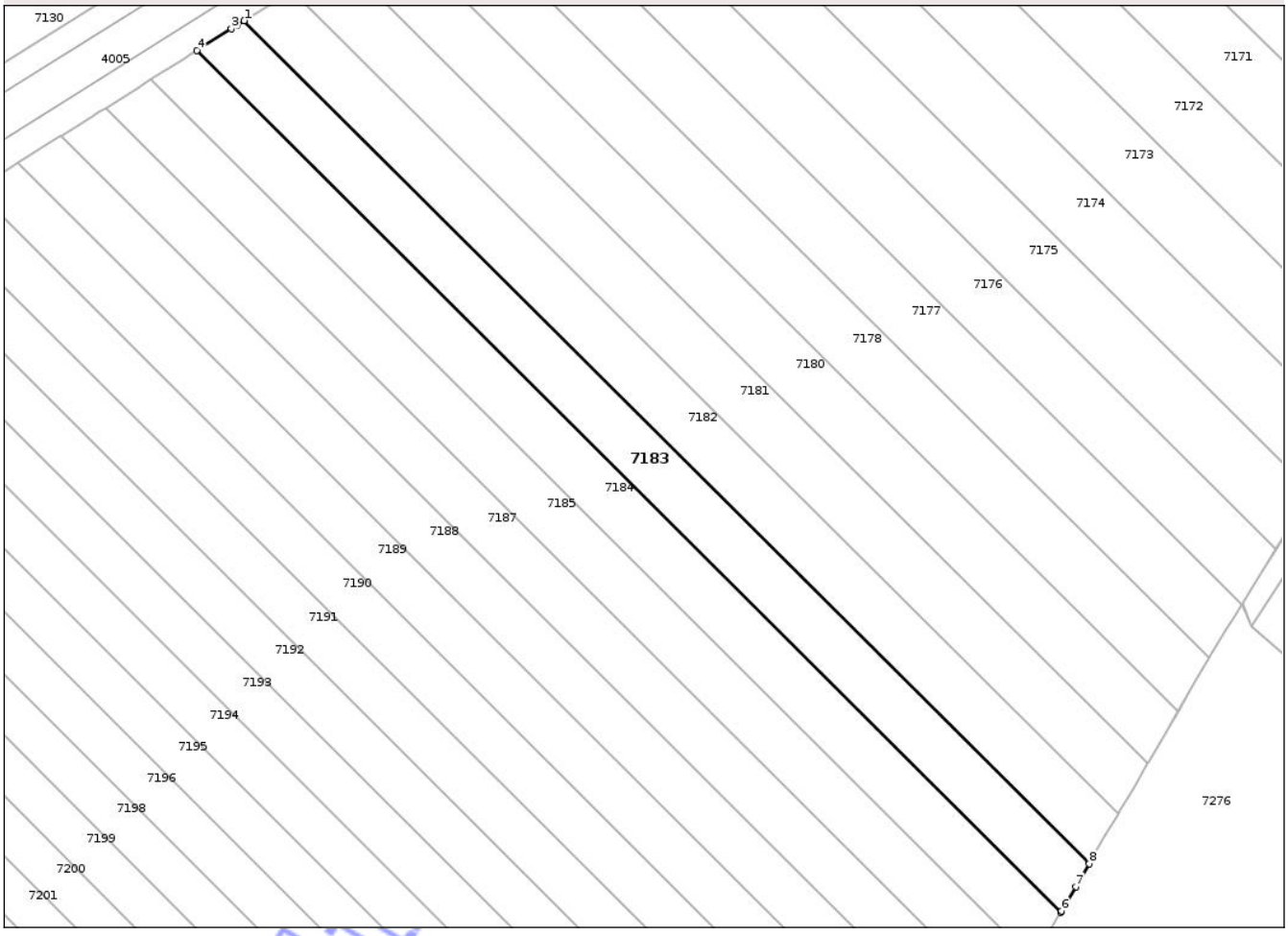

Date referitoare la teren

Crt	Categorie folosinţă	Intra vilan	Suprafaţa (mp)	Tarla	Parcelă	Nr. topo	Observaţii / Referinţe
1	arabil	NU	1.500	56A	27	-	ATENTIE:56A

Lungime Segmente
1) Valorile lungimilor segmentelor sunt obţinute din proiecţie în plan.

Punct început	X / Y	Punct sfârşit	X / Y	Lungime segment (** (m)
1	480.495,495 259.366,312	2	480.494,421 259.365,638	1.268
2	480.494,421 259.365,638	3	480.493,551 259.365,091	1.028
3	480.493,551 259.365,091	4	480.488,354 259.361,83	6.135
4	480.488,354 259.361,83	5	480.619,104 259.231,512	184.603
5	480.619,104 259.231,512	6	480.619,238 259.231,74	0.264

Document care conţine date cu caracter personal, protejat de prevederile Regulamentului (UE) nr. 679/2016 şi Legii 190/2018

Punct început	X / Y	Punct sfârşit	X / Y	Lungime segment (** (m)
6	480.619,238 259.231,74	7	480.621,381 259.235,41	4.249
7	480.621,381 259.235,41	8	480.623,386 259.238,844	3.977
8	480.623,386 259.238,844	1	480.495,495 259.366,312	180.566

**** Lungimile segmentelor sunt determinate în planul de proiecţie Stereo 70 şi sunt rotunjite la 1 milimetru.**
***** Distanţa dintre puncte este formată din segmente cumulate ce sunt mai mici decât valoarea 1 milimetru.**

Neutilizabil in circuitul civil

DATE DESPRE IMOBILUL NR. 7174

Oficiul de Cadastru şi Publicitate Imobiliară TELEORMAN
Biroul de Cadastru şi Publicitate Imobiliară Alexandria

A. Partea I. Descrierea imobilului

TEREN Extravilan

Adresa: Jud. Teleorman

Nr. Crt	Nr cadastral Nr. topografic	Suprafaţa* (mp)	Observaţii / Referinţe
A1		1.527	Sector cadastral:15 Teren neimprejmuit;

B. Partea II. Proprietari şi acte

Inscrieri privitoare la dreptul de proprietate şi alte drepturi reale		Referinţe
/		
Act Administrativ nr. 4200075, din 13/03/1995 emis de CJSDPT Teleorman;		
B1	Intabulare, drept de PROPRIETATE, dobandit prin Reconstituire, cota actuala 1/1, cota initiala 1/1	A1
	1) **LAZAR ECATERINA**	

C. Partea III. SARCINI .

Inscrieri privind dezmembramintele dreptului de proprietate, drepturi reale de garanţie şi sarcini	Referinţe
NU SUNT	

Neutilizabil în circuitul civil

Anexa Nr. 1 La Partea I

Teren

Nr cadastral	Suprafaţa (mp)*	Observaţii / Referinţe
	1.527	

* Suprafaţa este determinată in planul de proiecţie Stereo 70.

DETALII LINIARE IMOBIL

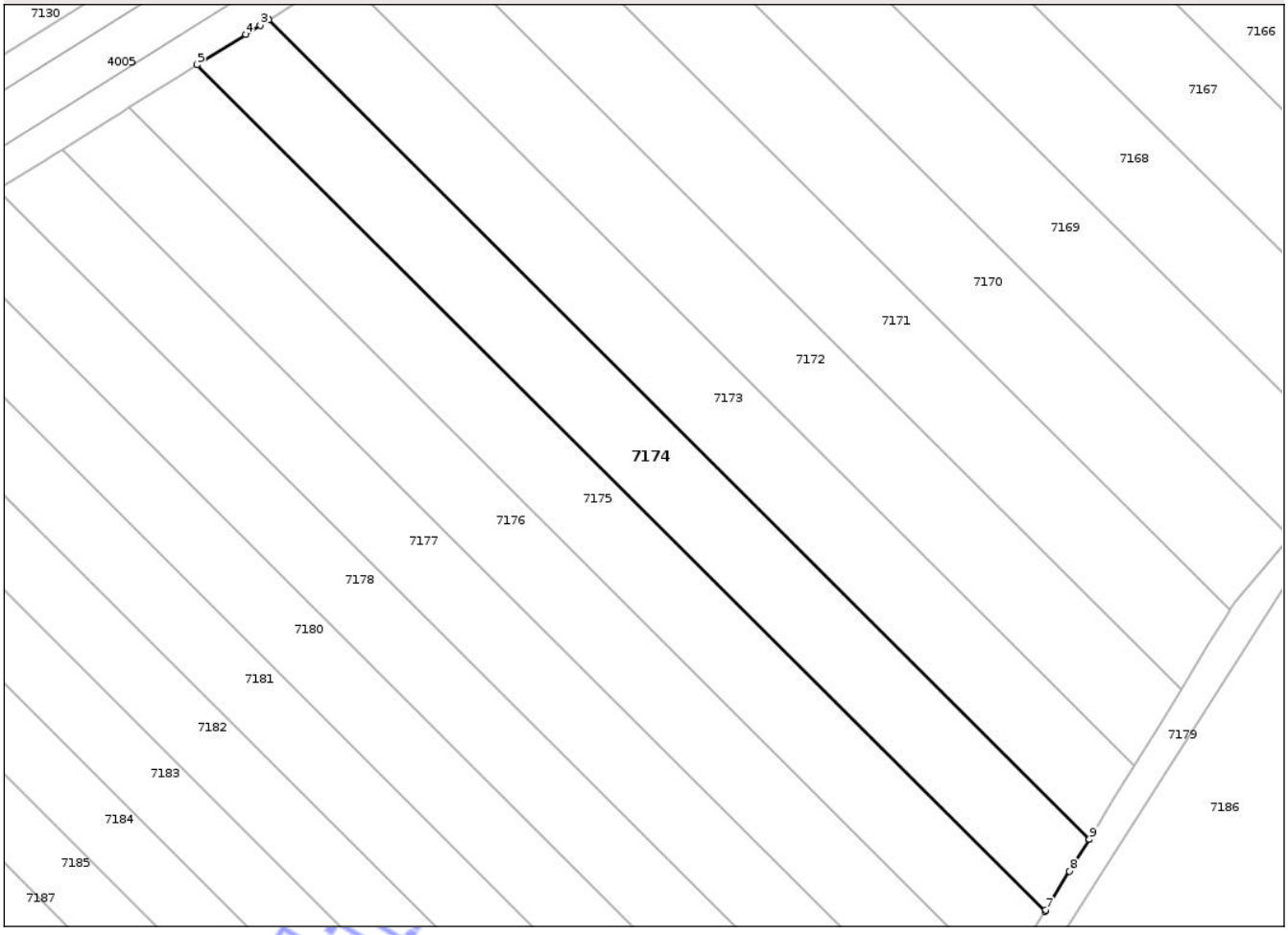

Date referitoare la teren

Crt	Categorie folosinţă	Intra vilan	Suprafaţa (mp)	Tarla	Parcelă	Nr. topo	Observaţii / Referinţe
1	arabil	NU	1.527	56A	18	-	

Lungime Segmente
1) Valorile lungimilor segmentelor sunt obţinute din proiecţie în plan.

Punct început	X / Y	Punct sfârşit	X / Y	Lungime segment (** (m)
1	480.662,587 259.304,178	2	480.559,771 259.406,654	145.163
2	480.559,771 259.406,654	3	480.558,715 259.405,992	1.247
3	480.558,715 259.405,992	4	480.556,894 259.404,848	2.151
4	480.556,894 259.404,848	5	480.550,778 259.401,01	7.221
5	480.550,778 259.401,01	6	480.657,016 259.295,122	149.997

Document care conţine date cu caracter personal, protejat de prevederile Regulamentului (UE) nr. 679/2016 şi Legii 190/2018

Punct început	X / Y	Punct sfârşit	X / Y	Lungime segment (** (m)
6	480.657,016 259.295,122	7	480.657,115 259.295,281	0.187
7	480.657,115 259.295,281	8	480.660,104 259.300,143	5.707
8	480.660,104 259.300,143	9	480.662,567 259.304,146	4.7
9	480.662,567 259.304,146	1	480.662,587 259.304,178	0.038

** Lungimile segmentelor sunt determinate în planul de proiecţie Stereo 70 şi sunt rotunjite la 1 milimetru.
*** Distanţa dintre puncte este formată din segmente cumulate ce sunt mai mici decât valoarea 1 milimetru.

Neutilizabil in circuitul civil

DATE DESPRE IMOBILUL NR. 7549

Oficiul de Cadastru şi Publicitate Imobiliară TELEORMAN
Biroul de Cadastru şi Publicitate Imobiliară Alexandria

A. Partea I. Descrierea imobilului

TEREN Extravilan

Adresa: Jud. Teleorman

Nr. Crt	Nr cadastral Nr. topografic	Suprafaţa* (mp)	Observaţii / Referinţe
A1		1.311	Sector cadastral:17 Teren neimprejmuit;

B. Partea II. Proprietari şi acte

Inscrieri privitoare la dreptul de proprietate şi alte drepturi reale		Referinţe
/		
Act Administrativ nr. 4200575, din 19/07/1996 emis de CJSDPT Teleorman;		
B1	Intabulare, drept de PROPRIETATE, dobandit prin Reconstituire, cota actuala 1/1, cota initiala 1/1	A1
	1) **ROBITU FLORICA** 2) **CATANĂ MARIN** 3) **CATANĂ FLORICĂ** 4) **CATANA MIŞU**	

C. Partea III. SARCINI .

Inscrieri privind dezmembramintele dreptului de proprietate, drepturi reale de garanţie şi sarcini	Referinţe
NU SUNT	

Neutilizabil în circuitul civil

Anexa Nr. 1 La Partea I

Teren

Nr cadastral	Suprafaţa (mp)*	Observaţii / Referinţe
	1.311	

* Suprafaţa este determinată in planul de proiecţie Stereo 70.

DETALII LINIARE IMOBIL



Date referitoare la teren

Crt	Categorie folosinţă	Intra vilan	Suprafaţa (mp)	Tarla	Parcelă	Nr. topo	Observaţii / Referinţe
1	arabil	NU	1.311	58	195	-	

Lungime Segmente
1) Valorile lungimilor segmentelor sunt obţinute din proiecţie în plan.

Punct început	X / Y	Punct sfârşit	X / Y	Lungime segment (** (m)
1	481.499,141 258.766,485	2	481.233,009 258.539,15	350.01
2	481.233,009 258.539,15	3	481.235,091 258.537,334	2.763
3	481.235,091 258.537,334	4	481.235,226 258.537,216	0.179
4	481.235,226 258.537,216	5	481.235,865 258.536,659	0.848
5	481.235,865 258.536,659	6	481.501,454 258.763,529	349.296

Document care conţine date cu caracter personal, protejat de prevederile Regulamentului (UE) nr. 679/2016 şi Legii 190/2018

Punct început	X / Y	Punct sfârşit	X / Y	Lungime segment (** (m)
6	481.501,454 258.763,529	7	481.500,937 258.764,19	0.839
7	481.500,937 258.764,19	8	481.500,827 258.764,33	0.178
8	481.500,827 258.764,33	9	481.499,185 258.766,429	2.666
9	481.499,185 258.766,429	1	481.499,141 258.766,485	0.07

** Lungimile segmentelor sunt determinate în planul de proiecţie Stereo 70 şi sunt rotunjite la 1 milimetru.
*** Distanţa dintre puncte este formată din segmente cumulate ce sunt mai mici decât valoarea 1 milimetru.

Neutilizabil in circuitul civil

DATE DESPRE IMOBILUL NR. 7454

Oficiul de Cadastru şi Publicitate Imobiliară TELEORMAN
Biroul de Cadastru şi Publicitate Imobiliară Alexandria

A. Partea I. Descrierea imobilului

TEREN Extravilan

Adresa: Jud. Teleorman

Nr. Crt	Nr cadastral Nr. topografic	Suprafaţa* (mp)	Observaţii / Referinţe
A1		1.072	Sector cadastral:17 Teren neimprejmuit;

B. Partea II. Proprietari şi acte

Inscrieri privitoare la dreptul de proprietate şi alte drepturi reale		Referinţe
/		
Act Administrativ nr. 4200691, din 25/02/1999 emis de CJSDPT Teleorman;		
B1	Intabulare, drept de PROPRIETATE, dobandit prin Reconstituire, cota actuala 1/1, cota initiala 1/1	A1
	1) **SCUTELNICU IOANA** 2) **TERCI ARISTIŢA** 3) **STÎNGA LINCA**	

C. Partea III. SARCINI .

Inscrieri privind dezmembramintele dreptului de proprietate, drepturi reale de garanţie şi sarcini	Referinţe
NU SUNT	

Neutilizabil în circuitul civil

Anexa Nr. 1 La Partea I

Teren

Nr cadastral	Suprafaţa (mp)*	Observaţii / Referinţe
	1.072	

* Suprafaţa este determinată in planul de proiecţie Stereo 70.

DETALII LINIARE IMOBIL

Date referitoare la teren

Crt	Categorie folosinţă	Intra vilan	Suprafaţa (mp)	Tarla	Parcelă	Nr. topo	Observaţii / Referinţe
1	arabil	NU	1.072	58	78	-	

Lungime Segmente

1) Valorile lungimilor segmentelor sunt obţinute din proiecţie în plan.

Punct început	X / Y	Punct sfârşit	X / Y	Lungime segment (** (m)
1	481.307,649 259.008,257	2	481.006,756 258.751,229	395.727
2	481.006,756 258.751,229	3	481.006,8 258.751,18	0.066
3	481.006,8 258.751,18	4	481.007,536 258.750,363	1.1
4	481.007,536 258.750,363	5	481.008,392 258.749,413	1.279
5	481.008,392 258.749,413	6	481.008,57 258.749,216	0.265

Document care conţine date cu caracter personal, protejat de prevederile Regulamentului (UE) nr. 679/2016 şi Legii 190/2018

Punct început	X / Y	Punct sfârşit	X / Y	Lungime segment (** (m)
6	481.008,57 258.749,216	7	481.309,451 259.006,233	395.712
7	481.309,451 259.006,233	8	481.309,275 259.006,432	0.265
8	481.309,275 259.006,432	9	481.308,424 259.007,387	1.279
9	481.308,424 259.007,387	10	481.307,693 259.008,208	1.099
10	481.307,693 259.008,208	1	481.307,649 259.008,257	0.066

**** Lungimile segmentelor sunt determinate în planul de proiecţie Stereo 70 şi sunt rotunjite la 1 milimetru.**
***** Distanţa dintre puncte este formată din segmente cumulate ce sunt mai mici decât valoarea 1 milimetru.**

Neutilizabil in circuitul civil

DATE DESPRE IMOBILUL NR. 7191

Oficiul de Cadastru şi Publicitate Imobiliară TELEORMAN
Biroul de Cadastru şi Publicitate Imobiliară Alexandria

A. Partea I. Descrierea imobilului

TEREN Extravilan

Adresa: Jud. Teleorman

Nr. Crt	Nr cadastral Nr. topografic	Suprafaţa* (mp)	Observaţii / Referinţe
A1		1.500	Sector cadastral:15 Teren neimprejmuit;

B. Partea II. Proprietari şi acte

Inscrieri privitoare la dreptul de proprietate şi alte drepturi reale		Referinţe
/		
Act Administrativ nr. 4200430, din 13/02/1996 emis de CJSDPT Teleorman;		
B1	Intabulare, drept de PROPRIETATE, dobandit prin Reconstituire, cota actuala 1/1, cota initiala 1/1	A1
	1) **BĂDICI TĂNASE**	

C. Partea III. SARCINI .

Inscrieri privind dezmembramintele dreptului de proprietate, drepturi reale de garanţie şi sarcini	Referinţe
NU SUNT	

Neutilizabil în circuitul civil

Anexa Nr. 1 La Partea I

Teren

Nr cadastral	Suprafaţa (mp)*	Observaţii / Referinţe
	1.500	

* Suprafaţa este determinată in planul de proiecţie Stereo 70.

DETALII LINIARE IMOBIL

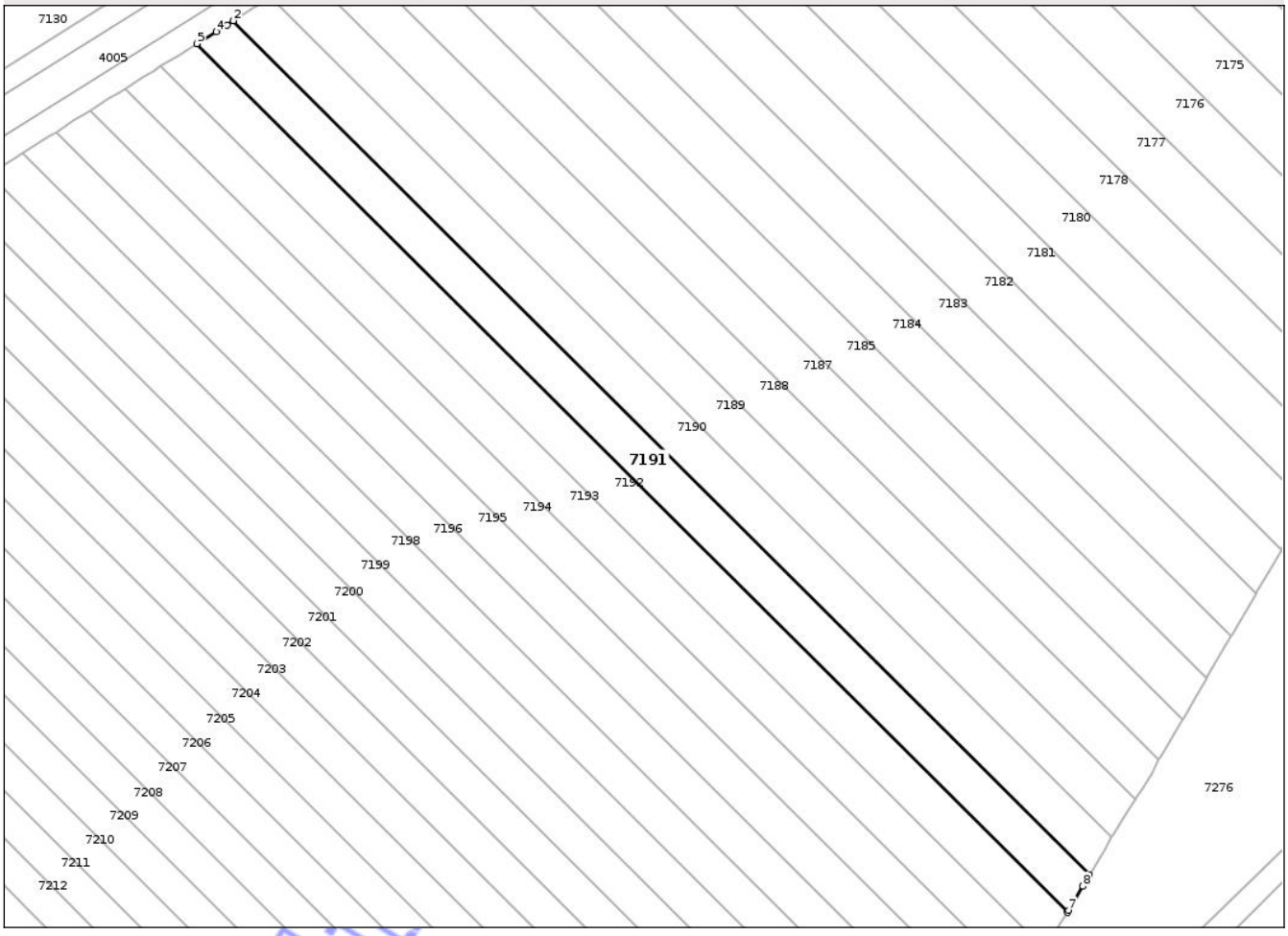

Date referitoare la teren

Crt	Categorie folosinţă	Intra vilan	Suprafaţa (mp)	Tarla	Parcelă	Nr. topo	Observaţii / Referinţe
1	arabil	NU	1.500	56A	36	-	

Lungime Segmente
1) Valorile lungimilor segmentelor sunt obţinute din proiecţie în plan.

Punct început	X / Y	Punct sfârşit	X / Y	Lungime segment (** (m)
1	480.594,877 259.190,762	2	480.448,401 259.336,754	206.806
2	480.448,401 259.336,754	3	480.447,29 259.336,056	1.312
3	480.447,29 259.336,056	4	480.445,428 259.334,887	2.199
4	480.445,428 259.334,887	5	480.442,15 259.332,83	3.871
5	480.442,15 259.332,83	6	480.591,09 259.184,382	210.285

Document care conţine date cu caracter personal, protejat de prevederile Regulamentului (UE) nr. 679/2016 şi Legii 190/2018

Punct început	X / Y	Punct sfârşit	X / Y	Lungime segment (** (m)
6	480.591,09 259.184,382	7	480.591,311 259.184,754	0.433
7	480.591,311 259.184,754	8	480.593,74 259.188,845	4.758
8	480.593,74 259.188,845	1	480.594,877 259.190,762	2.229

** Lungimile segmentelor sunt determinate în planul de proiecţie Stereo 70 şi sunt rotunjite la 1 milimetru.
*** Distanţa dintre puncte este formată din segmente cumulate ce sunt mai mici decât valoarea 1 milimetru.

Neutilizabil in circuitul civil

DATE DESPRE IMOBILUL NR. 7107

Oficiul de Cadastru şi Publicitate Imobiliară TELEORMAN
Biroul de Cadastru şi Publicitate Imobiliară Alexandria

A. Partea I. Descrierea imobilului

TEREN Extravilan

Adresa: Jud. Teleorman

Nr. Crt	Nr cadastral Nr. topografic	Suprafaţa* (mp)	Observaţii / Referinţe
A1		2.100	Sector cadastral:14 Teren neimprejmuit;

B. Partea II. Proprietari şi acte

Inscrieri privitoare la dreptul de proprietate şi alte drepturi reale		Referinţe
/		
Act Notarial nr. Certificat de mostenitor 19, din 08/02/2016 emis de NP RADU MARIAN;		
B1	Intabulare, drept de PROPRIETATE, dobandit prin Succesiune, cota actuala 1/1, cota initiala 1/1	A1
	1) **MITRANA IONEL**	

C. Partea III. SARCINI .

Inscrieri privind dezmembramintele dreptului de proprietate, drepturi reale de garanţie şi sarcini	Referinţe
NU SUNT	

Neutilizabil în circuitul civil

Anexa Nr. 1 La Partea I

Teren

Nr cadastral	Suprafaţa (mp)*	Observaţii / Referinţe
	2.100	

* Suprafaţa este determinată in planul de proiecţie Stereo 70.

DETALII LINIARE IMOBIL

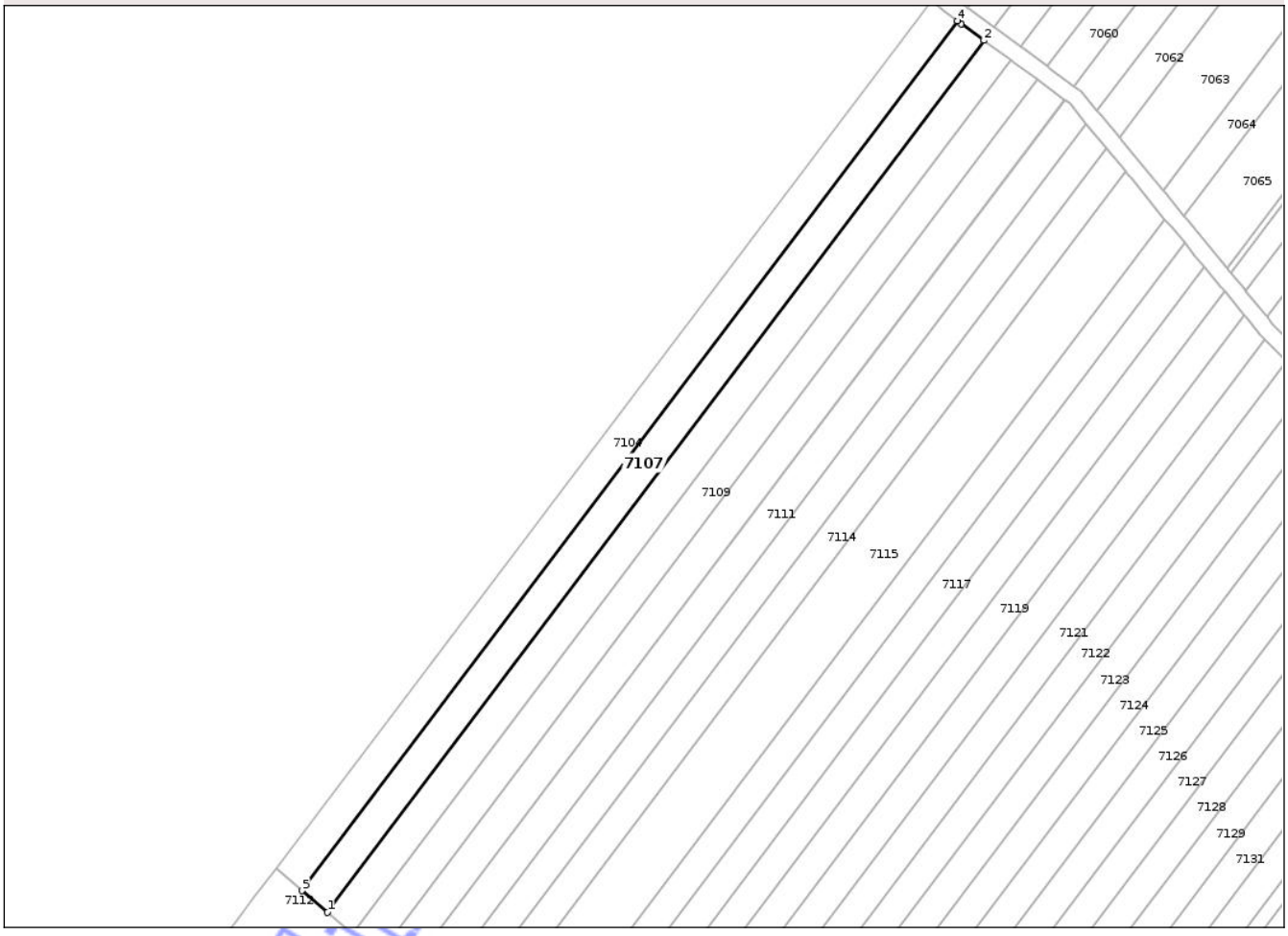

Date referitoare la teren

Crt	Categorie folosinţă	Intra vilan	Suprafaţa (mp)	Tarla	Parcelă	Nr. topo	Observaţii / Referinţe
1	arabil	NU	2.100	55B	2	-	

Lungime Segmente
1) Valorile lungimilor segmentelor sunt obţinute din proiecţie în plan.

Punct început	X / Y	Punct sfârşit	X / Y	Lungime segment (** (m)
1	480.176,738 259.426,287	2	480.334,814 259.635,908	262.544
2	480.334,814 259.635,908	3	480.329,333 259.639,936	6.802
3	480.329,333 259.639,936	4	480.328,361 259.640,65	1.206
4	480.328,361 259.640,65	5	480.170,635 259.431,494	261.962
5	480.170,635 259.431,494	1	480.176,738 259.426,287	8.022

Document care conţine date cu caracter personal, protejat de prevederile Regulamentului (UE) nr. 679/2016 şi Legii 190/2018

**** Lungimile segmentelor sunt determinate în planul de proiecţie Stereo 70 şi sunt rotunjite la 1 milimetru.**
***** Distanţa dintre puncte este formată din segmente cumulate ce sunt mai mici decât valoarea 1 milimetru.**

Neutilizabil in circuitul civil

DATE DESPRE IMOBILUL NR. 7004

Oficiul de Cadastru şi Publicitate Imobiliară TELEORMAN
Biroul de Cadastru şi Publicitate Imobiliară Alexandria

A. Partea I. Descrierea imobilului

TEREN Necunoscut

Adresa: Loc. Lunca, Str Agronomului, Jud. Teleorman

Nr. Crt	Nr cadastral Nr. topografic	Suprafaţa* (mp)	Observaţii / Referinţe
A1		2.500	Sector cadastral:12 Teren neimprejmuit;

B. Partea II. Proprietari şi acte

Inscrieri privitoare la dreptul de proprietate şi alte drepturi reale		Referinţe
/		
Act Administrativ nr. 4200683, din 15/02/1998 emis de CJSDPT Teleorman;		
B1	Intabulare, drept de PROPRIETATE, dobandit prin Reconstituire, cota actuala 1/1, cota initiala 1/1	A1
	1) **SÎRBU COSTINA**, Lipsa CNP	

C. Partea III. SARCINI .

Inscrieri privind dezmembramintele dreptului de proprietate, drepturi reale de garanţie şi sarcini	Referinţe
NU SUNT	

Neutilizabil în circuitul civil

Anexa Nr. 1 La Partea I

Teren

Nr cadastral	Suprafaţa (mp)*	Observaţii / Referinţe
	2.500	

* Suprafaţa este determinată in planul de proiecţie Stereo 70.

DETALII LINIARE IMOBIL

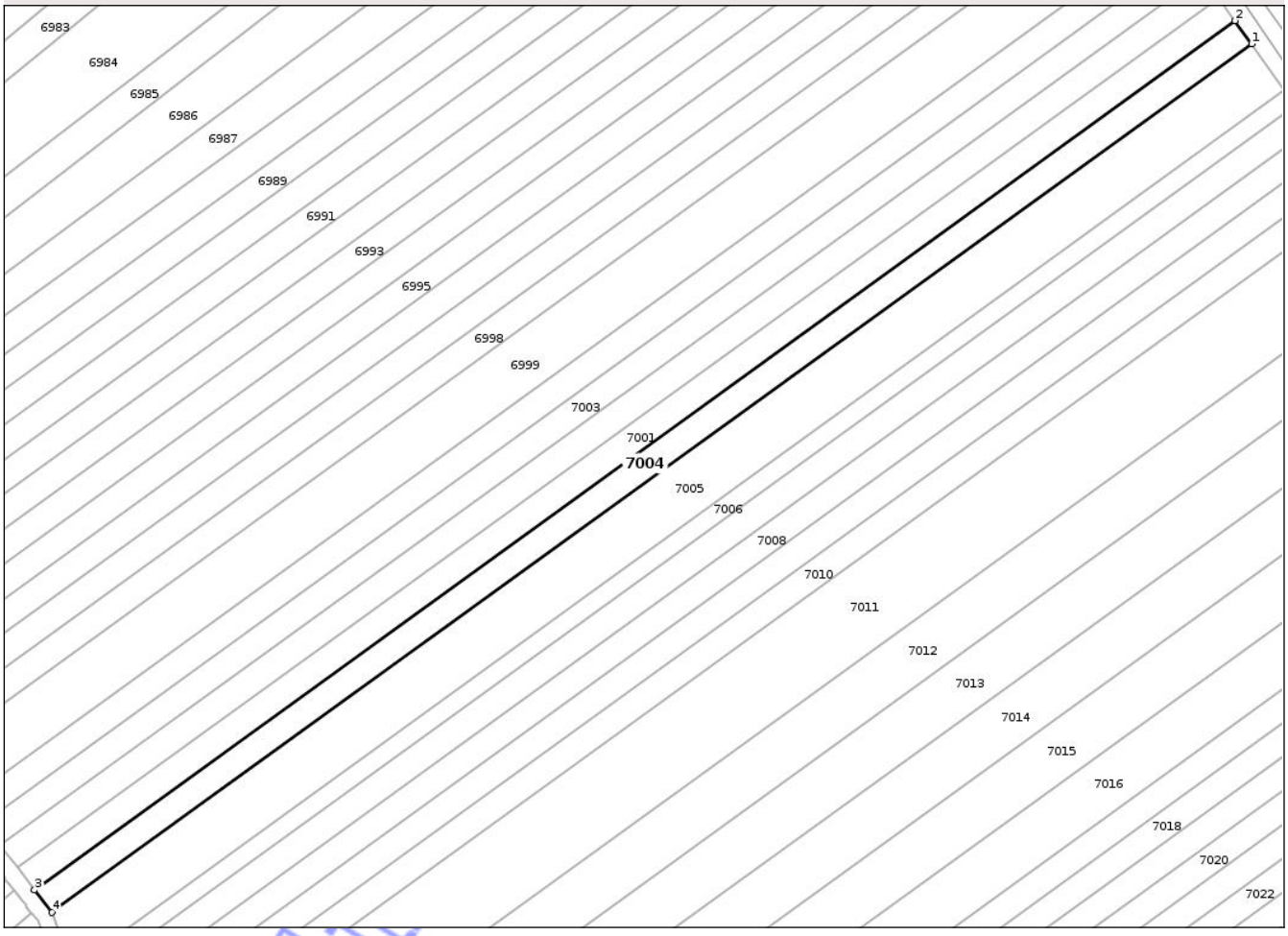

Date referitoare la teren

Crt	Categorie folosinţă	Intra vilan	Suprafaţa (mp)	Tarla	Parcelă	Nr. topo	Observaţii / Referinţe
1	arabil	DA	530	57	16	-	
2	arabil	NU	1.970	57	16	-	

Lungime Segmente
1) Valorile lungimilor segmentelor sunt obţinute din proiecţie în plan.

Punct început	X / Y	Punct sfârşit	X / Y	Lungime segment (** (m)
1	481.818,178 258.951,089	2	481.814,16 258.956,72	6.917
2	481.814,16 258.956,72	3	481.521,166 258.744,828	361.585
3	481.521,166 258.744,828	4	481.525,432 258.739,376	6.922
4	481.525,432 258.739,376	1	481.818,178 258.951,089	361.279

Document care conţine date cu caracter personal, protejat de prevederile Regulamentului (UE) nr. 679/2016 şi Legii 190/2018

**** Lungimile segmentelor sunt determinate în planul de proiecţie Stereo 70 şi sunt rotunjite la 1 milimetru.**
***** Distanţa dintre puncte este formată din segmente cumulate ce sunt mai mici decât valoarea 1 milimetru.**

Neutilizabil in circuitul civil

DATE DESPRE IMOBILUL NR. 7277

Oficiul de Cadastru şi Publicitate Imobiliară TELEORMAN
Biroul de Cadastru şi Publicitate Imobiliară Alexandria

A. Partea I. Descrierea imobilului

TEREN Extravilan

Adresa: Jud. Teleorman

Nr. Crt	Nr cadastral Nr. topografic	Suprafaţa* (mp)	Observaţii / Referinţe
A1		1.500	Sector cadastral:15 Teren neimprejmuit;

B. Partea II. Proprietari şi acte

Inscrieri privitoare la dreptul de proprietate şi alte drepturi reale		Referinţe
/		
Act Notarial nr. Act de partaj voluntar 1622, din 12/09/2024 emis de NP RADU MARIAN;		
B1	Intabulare, drept de PROPRIETATE, dobandit prin Conventie, cota actuala 1/1, cota initiala 1/1	A1
	1) **BODIRCA MOISE**	

C. Partea III. SARCINI .

Inscrieri privind dezmembramintele dreptului de proprietate, drepturi reale de garanţie şi sarcini	Referinţe
NU SUNT	

Neutilizabil în circuitul civil

Anexa Nr. 1 La Partea I

Teren

Nr cadastral	Suprafaţa (mp)*	Observaţii / Referinţe
	1.500	

* Suprafaţa este determinată in planul de proiecţie Stereo 70.

DETALII LINIARE IMOBIL

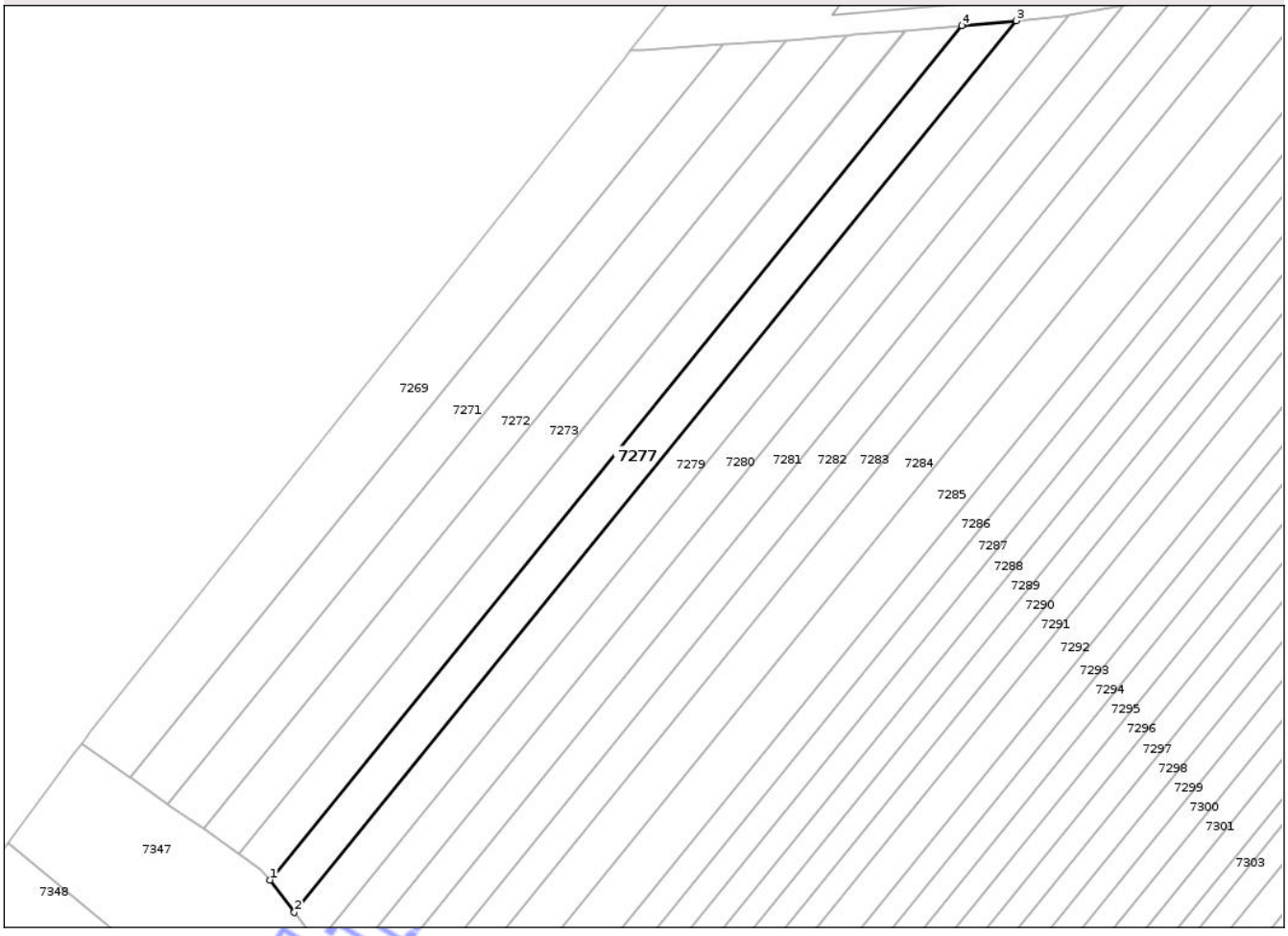

Date referitoare la teren

Crt	Categorie folosinţă	Intra vilan	Suprafaţa (mp)	Tarla	Parcelă	Nr. topo	Observaţii / Referinţe
1	arabil	NU	1.500	56B	6	-	

Lungime Segmente

1) Valorile lungimilor segmentelor sunt obţinute din proiecţie în plan.

Punct început	X / Y	Punct sfârşit	X / Y	Lungime segment (** (m)
1	479.782,016 258.875,115	2	479.786,498 258.869,144	7.466
2	479.786,498 258.869,144	3	479.919,697 259.033,52	211.568
3	479.919,697 259.033,52	4	479.909,663 259.032,638	10.073
4	479.909,663 259.032,638	1	479.782,016 258.875,115	202.748

**** Lungimile segmentelor sunt determinate în planul de proiecţie Stereo 70 şi sunt rotunjite la 1 milimetru.**

Document care conţine date cu caracter personal, protejat de prevederile Regulamentului (UE) nr. 679/2016 şi Legii 190/2018

***** Distanţa dintre puncte este formată din segmente cumulate ce sunt mai mici decât valoarea 1 milimetru.**

Neutilizabil in circuitul civil

DATE DESPRE IMOBILUL NR. 7356

Oficiul de Cadastru şi Publicitate Imobiliară TELEORMAN
Biroul de Cadastru şi Publicitate Imobiliară Alexandria

A. Partea I. Descrierea imobilului

TEREN Extravilan

Adresa: Jud. Teleorman

Nr. Crt	Nr cadastral Nr. topografic	Suprafaţa* (mp)	Observaţii / Referinţe
A1		2.300	Sector cadastral:17 Teren neimprejmuit;

B. Partea II. Proprietari şi acte

Inscrieri privitoare la dreptul de proprietate şi alte drepturi reale		Referinţe
/		
Act Administrativ nr. 4200570, din 10/06/1996 emis de CJSDPT Teleorman;		
B1	Intabulare, drept de PROPRIETATE, dobandit prin Reconstituire, cota actuala 1/1, cota initiala 1/1	A1
	1) **GOLGOJAN MARIA**	

C. Partea III. SARCINI .

Inscrieri privind dezmembramintele dreptului de proprietate, drepturi reale de garanţie şi sarcini	Referinţe
NU SUNT	

Neutilizabil în circuitul civil

Anexa Nr. 1 La Partea I

Teren

Nr cadastral	Suprafaţa (mp)*	Observaţii / Referinţe
	2.300	

* Suprafaţa este determinată in planul de proiecţie Stereo 70.

DETALII LINIARE IMOBIL

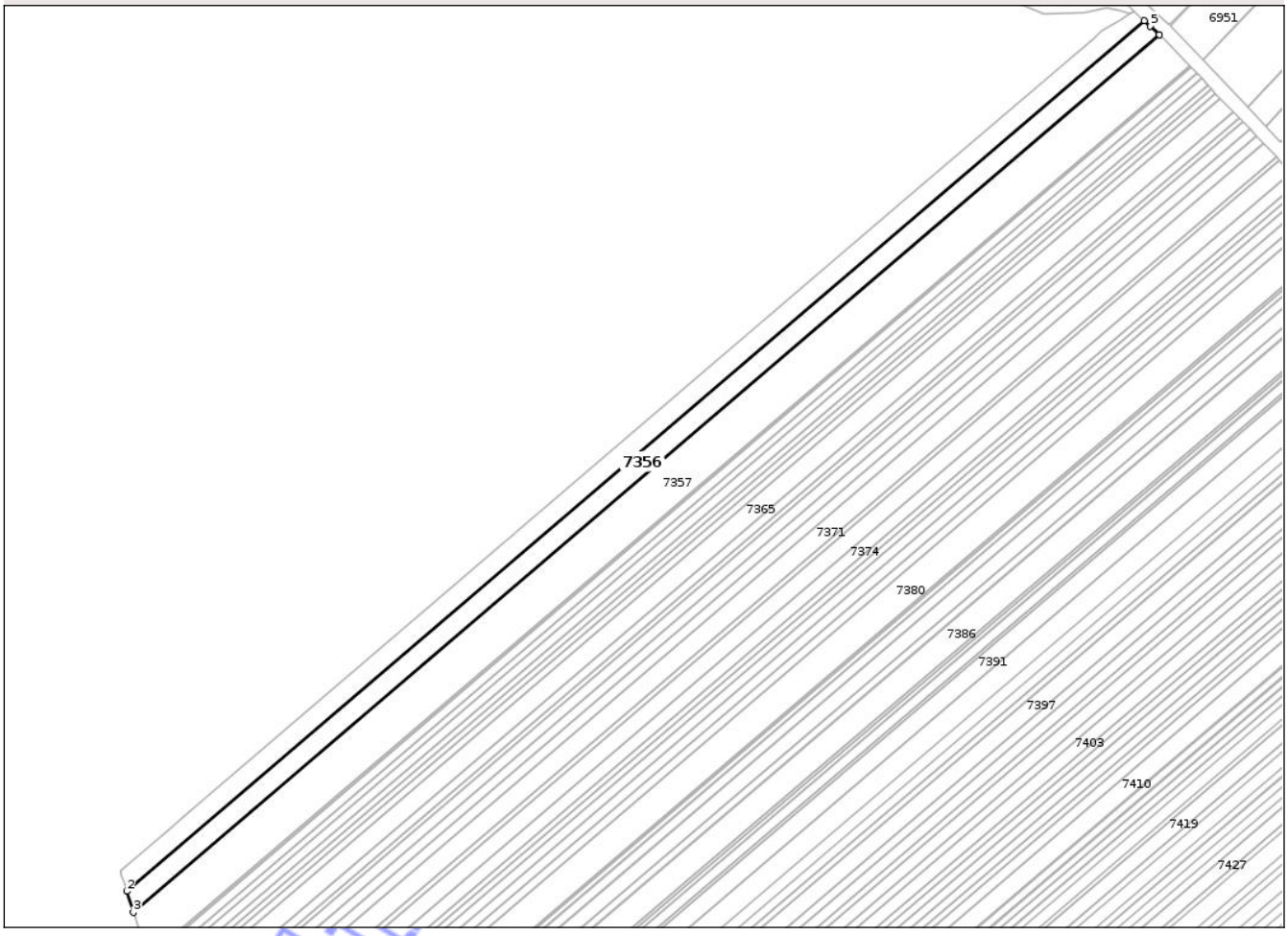

Date referitoare la teren

Crt	Categorie folosinţă	Intra vilan	Suprafaţa (mp)	Tarla	Parcelă	Nr. topo	Observaţii / Referinţe
1	arabil	NU	2.300	58	1	-	

Lungime Segmente
1) Valorile lungimilor segmentelor sunt obţinute din proiecţie în plan.

Punct început	X / Y	Punct sfârşit	X / Y	Lungime segment (** (m)
1	481.136,448 259.211,084	2	480.840,851 258.958,581	388.761
2	480.840,851 258.958,581	3	480.842,766 258.952,468	6.406
3	480.842,766 258.952,468	4	481.140,834 259.207,083	392.013
4	481.140,834 259.207,083	5	481.138,112 259.209,554	3.677
5	481.138,112 259.209,554	1	481.136,448 259.211,084	2.261

Document care conţine date cu caracter personal, protejat de prevederile Regulamentului (UE) nr. 679/2016 şi Legii 190/2018

**** Lungimile segmentelor sunt determinate în planul de proiecţie Stereo 70 şi sunt rotunjite la 1 milimetru.**
***** Distanţa dintre puncte este formată din segmente cumulate ce sunt mai mici decât valoarea 1 milimetru.**

Neutilizabil in circuitul civil

DATE DESPRE IMOBILUL NR. 7215

Oficiul de Cadastru şi Publicitate Imobiliară TELEORMAN
Biroul de Cadastru şi Publicitate Imobiliară Alexandria

A. Partea I. Descrierea imobilului

TEREN Extravilan

Adresa: Jud. Teleorman

Nr. Crt	Nr cadastral Nr. topografic	Suprafaţa* (mp)	Observaţii / Referinţe
A1		1.500	Sector cadastral:15 Teren neimprejmuit;

B. Partea II. Proprietari şi acte

Inscrieri privitoare la dreptul de proprietate şi alte drepturi reale		Referinţe
/		
Act Notarial nr. Act de partaj voluntar 2103, din 29/11/2023 emis de NP RADU MARIAN;		
B1	Intabulare, drept de PROPRIETATE, dobandit prin Conventie, cota actuala 1/1, cota initiala 1/1	A1
	1) **PANAIT MARIANA**	

C. Partea III. SARCINI .

Inscrieri privind dezmembramintele dreptului de proprietate, drepturi reale de garanţie şi sarcini	Referinţe
NU SUNT	

Neutilizabil în circuitul civil

Anexa Nr. 1 La Partea I

Teren

Nr cadastral	Suprafaţa (mp)*	Observaţii / Referinţe
	1.500	

* Suprafaţa este determinată in planul de proiecţie Stereo 70.

DETALII LINIARE IMOBIL

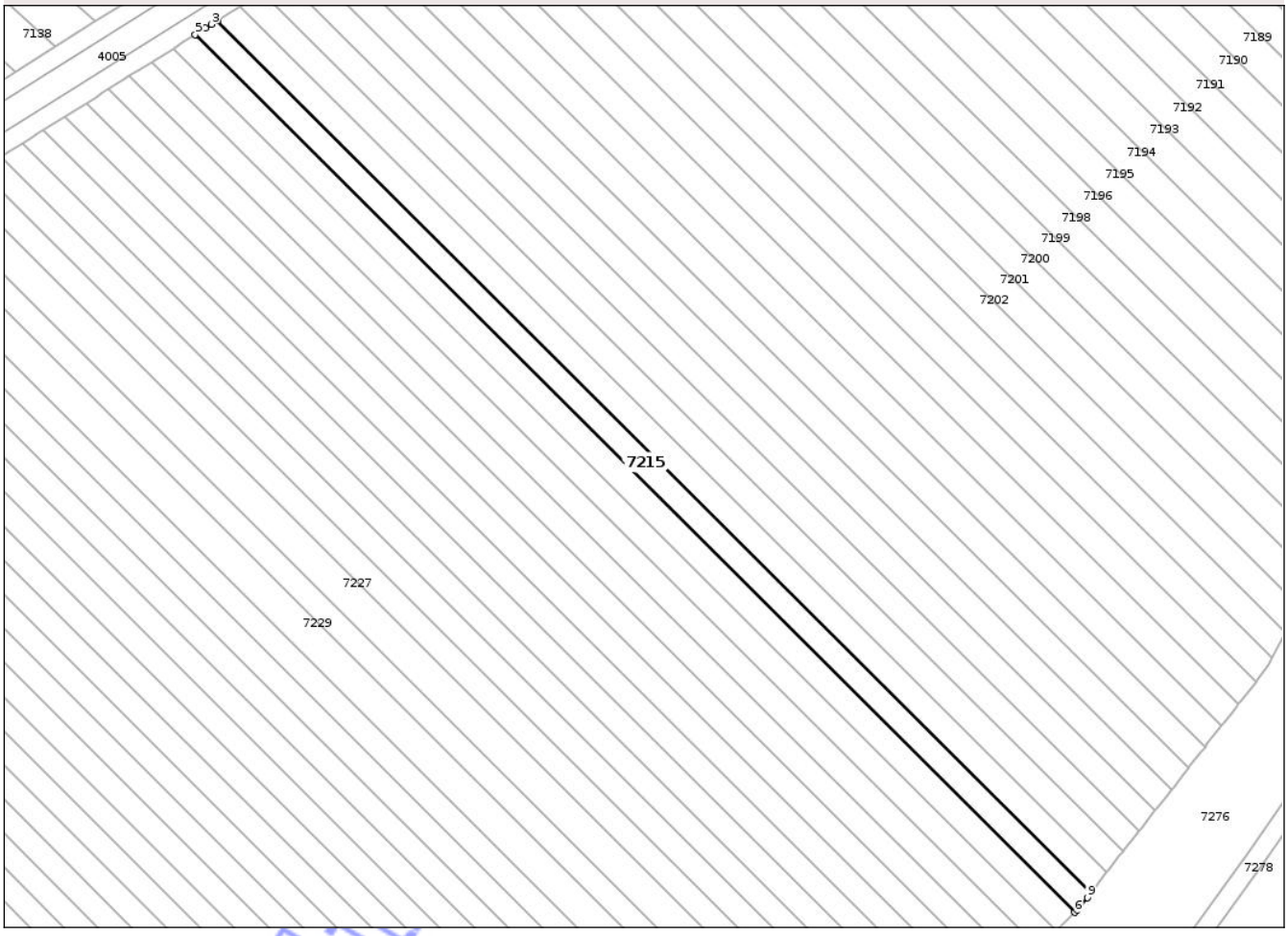

Date referitoare la teren

Crt	Categorie folosinţă	Intra vilan	Suprafaţa (mp)	Tarla	Parcelă	Nr. topo	Observaţii / Referinţe
1	arabil	NU	1.500	56A	57	-	

Lungime Segmente
1) Valorile lungimilor segmentelor sunt obţinute din proiecţie în plan.

Punct început	X / Y	Punct sfârşit	X / Y	Lungime segment (** (m)
1	480.514,209 259.068,484	2	480.323,625 259.258,438	269.082
2	480.323,625 259.258,438	3	480.322,383 259.257,658	1.466
3	480.322,383 259.257,658	4	480.321,047 259.256,82	1.577
4	480.321,047 259.256,82	5	480.318,797 259.255,407	2.657
5	480.318,797 259.255,407	6	480.510,658 259.064,18	270.885

Document care conţine date cu caracter personal, protejat de prevederile Regulamentului (UE) nr. 679/2016 şi Legii 190/2018

Punct început	X / Y	Punct sfârşit	X / Y	Lungime segment (** (m)
6	480.510,658 259.064,18	7	480.511,181 259.064,735	0.763
7	480.511,181 259.064,735	8	480.511,735 259.065,324	0.809
8	480.511,735 259.065,324	9	480.513,382 259.067,427	2.671
9	480.513,382 259.067,427	1	480.514,209 259.068,484	1.342

**** Lungimile segmentelor sunt determinate în planul de proiecţie Stereo 70 şi sunt rotunjite la 1 milimetru.**
***** Distanţa dintre puncte este formată din segmente cumulate ce sunt mai mici decât valoarea 1 milimetru.**

Neutilizabil in circuitul civil

DATE DESPRE IMOBILUL NR. 7121

Oficiul de Cadastru şi Publicitate Imobiliară TELEORMAN
Biroul de Cadastru şi Publicitate Imobiliară Alexandria

A. Partea I. Descrierea imobilului

TEREN Extravilan

Adresa: Jud. Teleorman

Nr. Crt	Nr cadastral Nr. topografic	Suprafaţa* (mp)	Observaţii / Referinţe
A1		2.100	Sector cadastral:14 Teren neimprejmuit;

B. Partea II. Proprietari şi acte

Inscrieri privitoare la dreptul de proprietate şi alte drepturi reale		Referinţe
/		
Act Administrativ nr. 4200635, din 19/08/2010 emis de CJSDPT Teleorman;		
B1	Intabulare, drept de PROPRIETATE, dobandit prin Reconstituire, cota actuala 1/1, cota initiala 1/1	A1
	1) **DRĂGHICI GH FLOREA**, Lipsa CNP DEFUNCT:Da	

C. Partea III. SARCINI .

Inscrieri privind dezmembramintele dreptului de proprietate, drepturi reale de garanţie şi sarcini	Referinţe
NU SUNT	

Neutilizabil în circuitul civil

Anexa Nr. 1 La Partea I

Teren

Nr cadastral	Suprafaţa (mp)*	Observaţii / Referinţe
	2.100	

* Suprafaţa este determinată in planul de proiecţie Stereo 70.

DETALII LINIARE IMOBIL

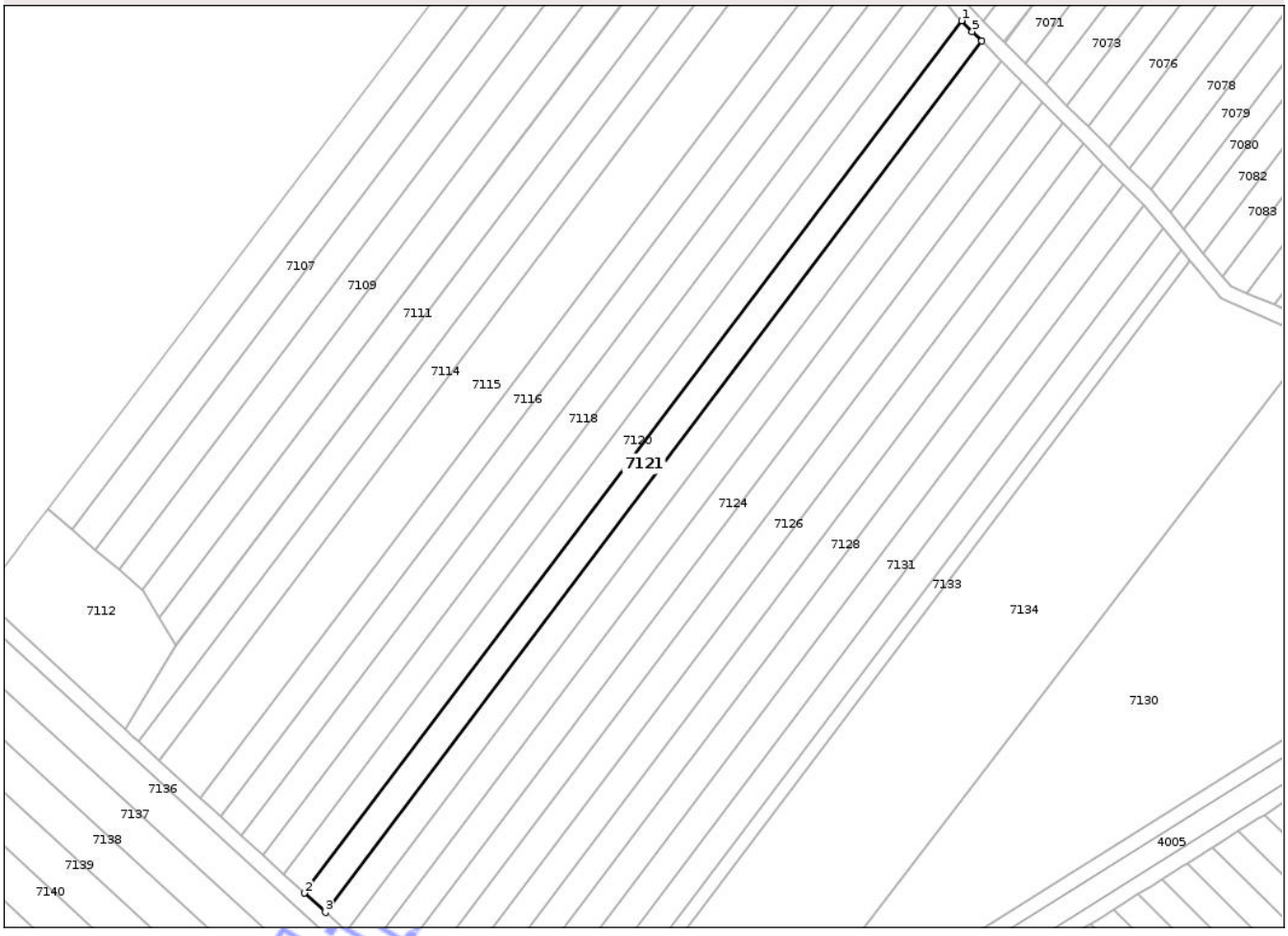

Date referitoare la teren

Crt	Categorie folosinţă	Intra vilan	Suprafaţa (mp)	Tarla	Parcelă	Nr. topo	Observaţii / Referinţe
1	arabil	NU	2.100	55B	20	-	

Lungime Segmente
1) Valorile lungimilor segmentelor sunt obţinute din proiecţie în plan.

Punct început	X / Y	Punct sfârşit	X / Y	Lungime segment (** (m)
1	480.402,415 259.564,027	2	480.231,217 259.337,006	284.336
2	480.231,217 259.337,006	3	480.236,694 259.331,995	7.424
3	480.236,694 259.331,995	4	480.407,676 259.558,729	283.977
4	480.407,676 259.558,729	5	480.405,232 259.561,19	3.469
5	480.405,232 259.561,19	1	480.402,415 259.564,027	3.997

Document care conţine date cu caracter personal, protejat de prevederile Regulamentului (UE) nr. 679/2016 şi Legii 190/2018

**** Lungimile segmentelor sunt determinate în planul de proiecţie Stereo 70 şi sunt rotunjite la 1 milimetru.**
***** Distanţa dintre puncte este formată din segmente cumulate ce sunt mai mici decât valoarea 1 milimetru.**

Neutilizabil in circuitul civil

DATE DESPRE IMOBILUL NR. 7273

Oficiul de Cadastru şi Publicitate Imobiliară TELEORMAN
Biroul de Cadastru şi Publicitate Imobiliară Alexandria

A. Partea I. Descrierea imobilului

TEREN Extravilan

Adresa: Jud. Teleorman

Nr. Crt	Nr cadastral Nr. topografic	Suprafaţa* (mp)	Observaţii / Referinţe
A1		1.500	Sector cadastral:15 Teren neimprejmuit;

B. Partea II. Proprietari şi acte

Inscrieri privitoare la dreptul de proprietate şi alte drepturi reale		Referinţe
/		
Act Notarial nr. Certificat de mostenitor 48, din 09/04/2014 emis de NP PAUN PICU;		
B1	Intabulare, drept de PROPRIETATE, dobandit prin Succesiune, cota actuala 1/1, cota initiala 1/1	A1
	1) **FRUMOSU MARIN**	

C. Partea III. SARCINI .

Inscrieri privind dezmembramintele dreptului de proprietate, drepturi reale de garanţie şi sarcini	Referinţe
NU SUNT	

Neutilizabil în circuitul civil

Anexa Nr. 1 La Partea I

Teren

Nr cadastral	Suprafaţa (mp)*	Observaţii / Referinţe
	1.500	

* Suprafaţa este determinată in planul de proiecţie Stereo 70.

DETALII LINIARE IMOBIL

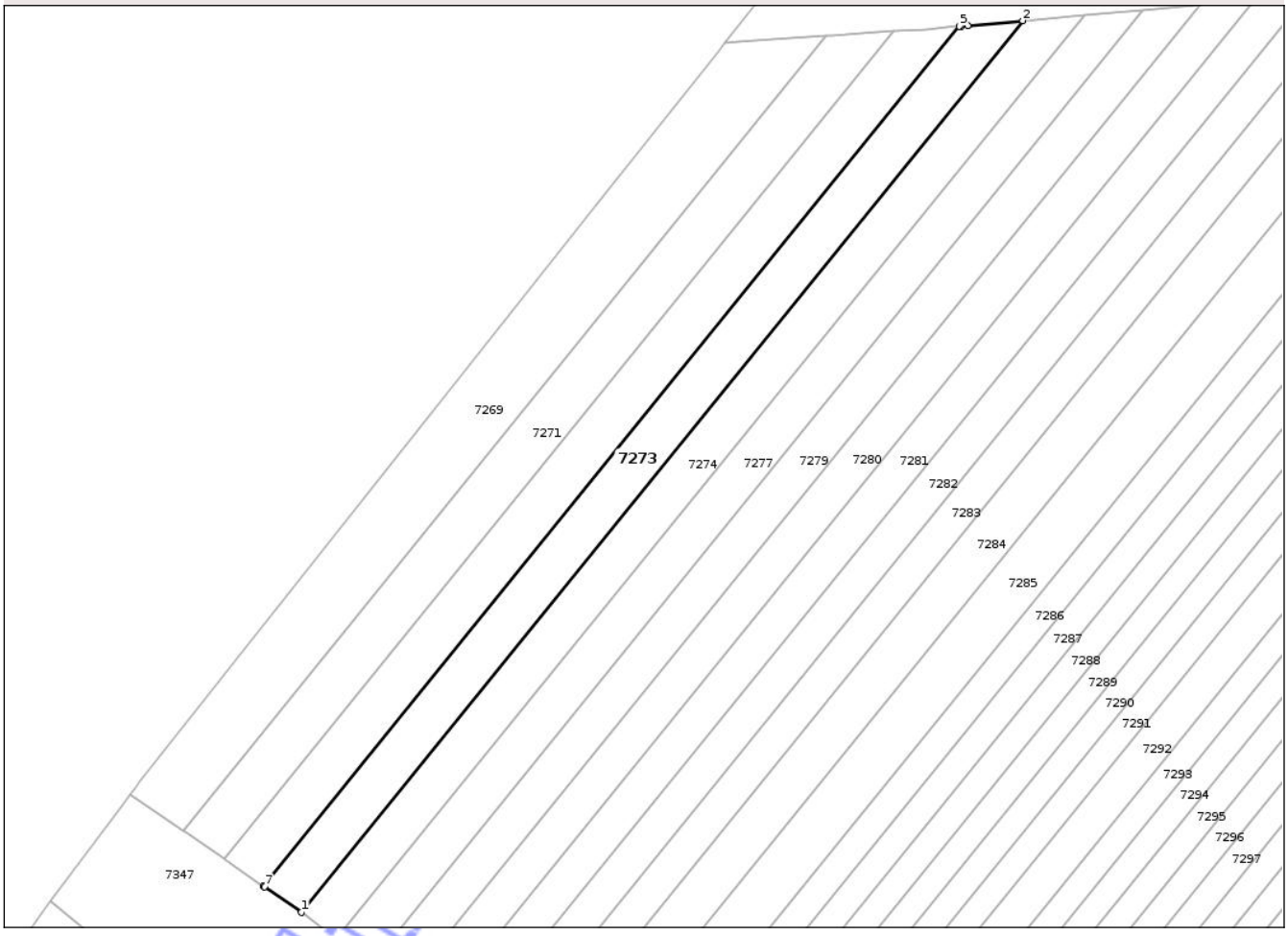

Date referitoare la teren

Crt	Categorie folosinţă	Intra vilan	Suprafaţa (mp)	Tarla	Parcelă	Nr. topo	Observaţii / Referinţe
1	arabil	NU	1.500	56B	5	-	

Lungime Segmente
1) Valorile lungimilor segmentelor sunt obţinute din proiecţie în plan.

Punct început	X / Y	Punct sfârşit	X / Y	Lungime segment (** (m)
1	479.776,314 258.880,042	2	479.899,192 259.031,718	195.204
2	479.899,192 259.031,718	3	479.889,798 259.030,892	9.43
3	479.889,798 259.030,892	4	479.888,659 259.030,792	1.143
4	479.888,659 259.030,792	5	479.888,365 259.030,766	0.295
5	479.888,365 259.030,766	6	479.769,848 258.884,506	188.251

Document care conţine date cu caracter personal, protejat de prevederile Regulamentului (UE) nr. 679/2016 şi Legii 190/2018

Punct început	X / Y	Punct sfârşit	X / Y	Lungime segment (** (m)
6	479.769,848 258.884,506	7	479.770,023 258.884,385	0.213
7	479.770,023 258.884,385	1	479.776,314 258.880,042	7.644

**** Lungimile segmentelor sunt determinate în planul de proiecţie Stereo 70 şi sunt rotunjite la 1 milimetru.**
***** Distanţa dintre puncte este formată din segmente cumulate ce sunt mai mici decât valoarea 1 milimetru.**

Neutilizabil in circuitul civil

DATE DESPRE IMOBILUL NR. 7264

Oficiul de Cadastru şi Publicitate Imobiliară TELEORMAN
Biroul de Cadastru şi Publicitate Imobiliară Alexandria

A. Partea I. Descrierea imobilului

TEREN Extravilan

Adresa: Jud. Teleorman

Nr. Crt	Nr cadastral Nr. topografic	Suprafaţa* (mp)	Observaţii / Referinţe
A1		1.500	Sector cadastral:15 Teren neimprejmuit;

B. Partea II. Proprietari şi acte

Inscrieri privitoare la dreptul de proprietate şi alte drepturi reale		Referinţe
/		
Act Administrativ nr. 4201179, din 16/05/2003 emis de CJSDPT Teleorman;		
B1	Intabulare, drept de PROPRIETATE, dobandit prin Reconstituire, cota actuala 1/1, cota initiala 1/1	A1
	1) **MAZILU G ION** 2) **IVANA VOICA**	

C. Partea III. SARCINI .

Inscrieri privind dezmembramintele dreptului de proprietate, drepturi reale de garanţie şi sarcini	Referinţe
NU SUNT	

Neutilizabil în circuitul civil

Anexa Nr. 1 La Partea I

Teren

Nr cadastral	Suprafaţa (mp)*	Observaţii / Referinţe
	1.500	

* Suprafaţa este determinată in planul de proiecţie Stereo 70.

DETALII LINIARE IMOBIL

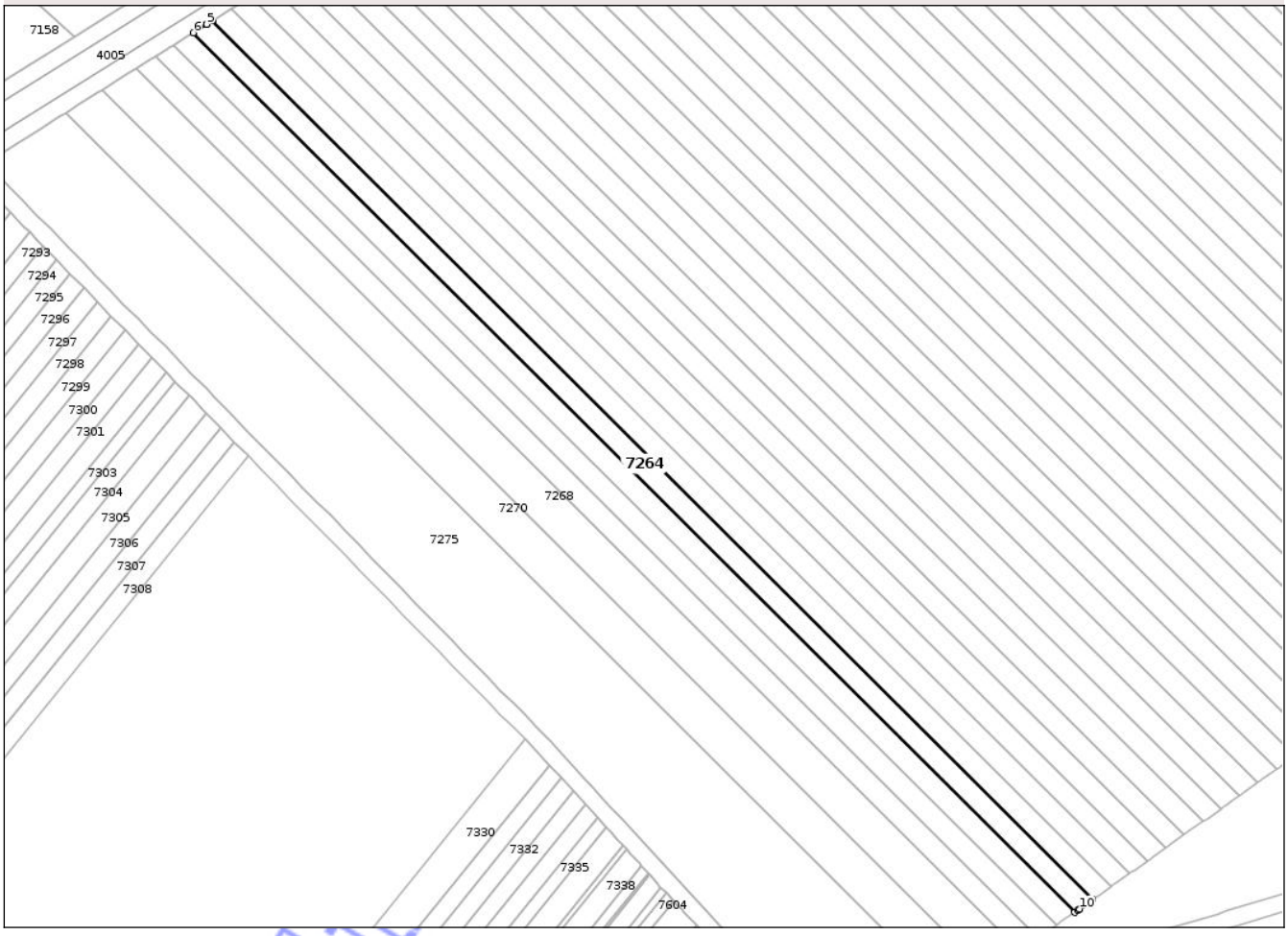

Date referitoare la teren

Crt	Categorie folosinţă	Intra vilan	Suprafaţa (mp)	Tarla	Parcelă	Nr. topo	Observaţii / Referinţe
1	arabil	NU	1.500	56A	120	-	

Lungime Segmente
1) Valorile lungimilor segmentelor sunt obţinute din proiecţie în plan.

Punct început	X / Y	Punct sfârşit	X / Y	Lungime segment (** (m)
1	480.301,578 258.909,868	2	480.095,505 259.115,259	290.95
2	480.095,505 259.115,259	3	480.095,378 259.115,179	0.15
3	480.095,378 259.115,179	4	480.094,323 259.114,517	1.246
4	480.094,323 259.114,517	5	480.094,208 259.114,445	0.135
5	480.094,208 259.114,445	6	480.091,027 259.112,448	3.756

Document care conţine date cu caracter personal, protejat de prevederile Regulamentului (UE) nr. 679/2016 şi Legii 190/2018

Punct început	X / Y	Punct sfârşit	X / Y	Lungime segment (** (m)
6	480.091,027 259.112,448	7	480.297,31 258.906,847	291.247
7	480.297,31 258.906,847	8	480.298,03 258.907,356	0.882
8	480.298,03 258.907,356	9	480.298,4 258.907,619	0.454
9	480.298,4 258.907,619	10	480.298,437 258.907,644	0.045
10	480.298,437 258.907,644	1	480.301,578 258.909,868	3.848

**** Lungimile segmentelor sunt determinate în planul de proiecţie Stereo 70 şi sunt rotunjite la 1 milimetru.**
***** Distanţa dintre puncte este formată din segmente cumulate ce sunt mai mici decât valoarea 1 milimetru.**

Neutilizabil in circuitul civil

DATE DESPRE IMOBILUL NR. 7357

Oficiul de Cadastru şi Publicitate Imobiliară TELEORMAN
Biroul de Cadastru şi Publicitate Imobiliară Alexandria

A. Partea I. Descrierea imobilului

TEREN Extravilan

Adresa: Jud. Teleorman

Nr. Crt	Nr cadastral Nr. topografic	Suprafaţa* (mp)	Observaţii / Referinţe
A1		5.000	Sector cadastral:17 Teren neimprejmuit;

B. Partea II. Proprietari şi acte

Inscrieri privitoare la dreptul de proprietate şi alte drepturi reale		Referinţe
/		
Act Administrativ nr. 4200297, din 24/10/1995 emis de CJSDPT Teleorman;		
B1	Intabulare, drept de PROPRIETATE, dobandit prin Reconstituire, cota actuala 1/1, cota initiala 1/1	A1
	1) **STOIENICĂ FĂNICA**	

C. Partea III. SARCINI .

Inscrieri privind dezmembramintele dreptului de proprietate, drepturi reale de garanţie şi sarcini	Referinţe
NU SUNT	

Neutilizabil în circuitul civil

Anexa Nr. 1 La Partea I

Teren

Nr cadastral	Suprafaţa (mp)*	Observaţii / Referinţe
	5.000	

* Suprafaţa este determinată in planul de proiecţie Stereo 70.

DETALII LINIARE IMOBIL



Date referitoare la teren

Crt	Categorie folosinţă	Intra vilan	Suprafaţa (mp)	Tarla	Parcelă	Nr. topo	Observaţii / Referinţe
1	arabil	NU	5.000	58	2	-	

Lungime Segmente
1) Valorile lungimilor segmentelor sunt obţinute din proiecţie în plan.

Punct început	X / Y	Punct sfârşit	X / Y	Lungime segment (** (m)
1	481.149,606 259.197,932	2	481.148,631 259.198,952	1.411
2	481.148,631 259.198,952	3	481.141,894 259.206,001	9.75
3	481.141,894 259.206,001	4	481.141,026 259.206,909	1.257
4	481.141,026 259.206,909	5	481.140,834 259.207,083	0.258
5	481.140,834 259.207,083	6	480.842,766 258.952,468	392.013

Document care conţine date cu caracter personal, protejat de prevederile Regulamentului (UE) nr. 679/2016 şi Legii 190/2018

Punct început	X / Y	Punct sfârşit	X / Y	Lungime segment (** (m)
6	480.842,766 258.952,468	7	480.846,877 258.939,336	13.76
7	480.846,877 258.939,336	1	481.149,606 259.197,932	398.141

** Lungimile segmentelor sunt determinate în planul de proiecţie Stereo 70 şi sunt rotunjite la 1 milimetru.
*** Distanţa dintre puncte este formată din segmente cumulate ce sunt mai mici decât valoarea 1 milimetru.

Neutilizabil in circuitul civil

DATE DESPRE IMOBILUL NR. 7340

Oficiul de Cadastru şi Publicitate Imobiliară TELEORMAN
Biroul de Cadastru şi Publicitate Imobiliară Alexandria

A. Partea I. Descrierea imobilului

TEREN Extravilan

Adresa: Jud. Teleorman

Nr. Crt	Nr cadastral Nr. topografic	Suprafaţa* (mp)	Observaţii / Referinţe
A1		200	Sector cadastral:15 Teren neimprejmuit;

B. Partea II. Proprietari şi acte

Inscrieri privitoare la dreptul de proprietate şi alte drepturi reale		Referinţe
/		
Act Administrativ nr. 4200489, din 03/04/1996 emis de CJSDPT Teleorman;		
B1	Intabulare, drept de PROPRIETATE, dobandit prin Reconstituire, cota actuala 1/1, cota initiala 1/1	A1
	1) **GUNĂ IOANA** 2) **GEAMĂNU AL-DRA** 3) **PANĂ PĂUNA**	

C. Partea III. SARCINI .

Inscrieri privind dezmembramintele dreptului de proprietate, drepturi reale de garanţie şi sarcini	Referinţe
NU SUNT	

Neutilizabil în circuitul civil

Anexa Nr. 1 La Partea I

Teren

Nr cadastral	Suprafaţa (mp)*	Observaţii / Referinţe
	200	

* Suprafaţa este determinată in planul de proiecţie Stereo 70.

DETALII LINIARE IMOBIL

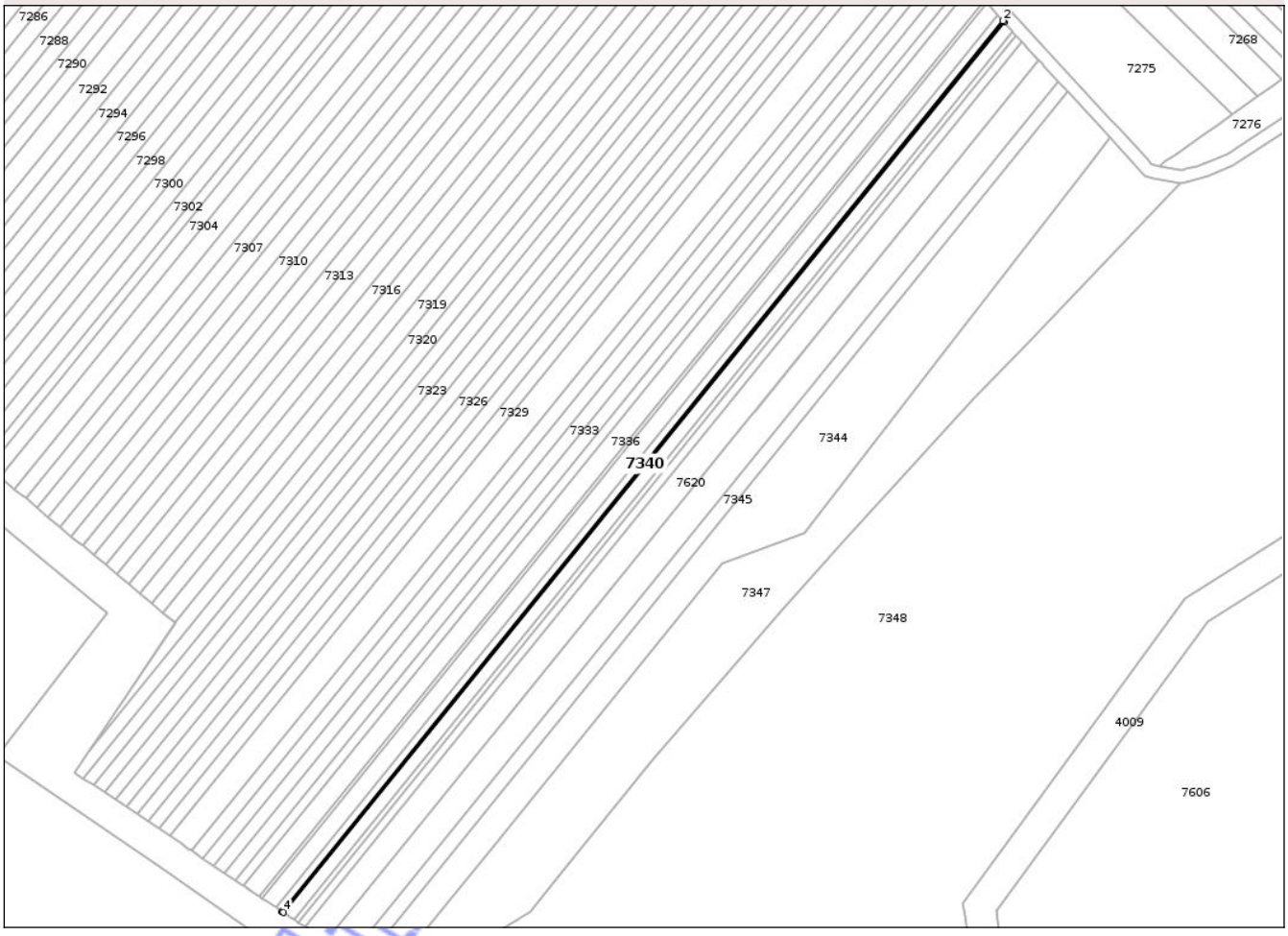

Date referitoare la teren

Crt	Categorie folosinţă	Intra vilan	Suprafaţa (mp)	Tarla	Parcelă	Nr. topo	Observaţii / Referinţe
1	arabil	NU	200	56B	331	-	In act T58

Lungime Segmente

1) Valorile lungimilor segmentelor sunt obţinute din proiecţie în plan.

Punct început	X / Y	Punct sfârşit	X / Y	Lungime segment (** (m)
1	480.197,841 258.915,657	2	480.197,459 258.916,074	0.566
2	480.197,459 258.916,074	3	479.972,405 258.638,344	357.468
3	479.972,405 258.638,344	4	479.972,872 258.638,032	0.562
4	479.972,872 258.638,032	1	480.197,841 258.915,657	357.333

**** Lungimile segmentelor sunt determinate în planul de proiecţie Stereo 70 şi sunt rotunjite la 1 milimetru.**

Document care conţine date cu caracter personal, protejat de prevederile Regulamentului (UE) nr. 679/2016 şi Legii 190/2018

***** Distanţa dintre puncte este formată din segmente cumulate ce sunt mai mici decât valoarea 1 milimetru.**

Neutilizabil in circuitul civil

DATE DESPRE IMOBILUL NR. 7210

Oficiul de Cadastru şi Publicitate Imobiliară TELEORMAN
Biroul de Cadastru şi Publicitate Imobiliară Alexandria

A. Partea I. Descrierea imobilului

TEREN Extravilan

Adresa: Jud. Teleorman

Nr. Crt	Nr cadastral Nr. topografic	Suprafaţa* (mp)	Observaţii / Referinţe
A1		1.500	Sector cadastral:15 Teren neimprejmuit;

B. Partea II. Proprietari şi acte

Inscrieri privitoare la dreptul de proprietate şi alte drepturi reale		Referinţe
/		
Act Administrativ nr. 4200102, din 11/04/1995 emis de CJSDPT Teleorman;		
B1	Intabulare, drept de PROPRIETATE, dobandit prin Reconstituire, cota actuala 1/1, cota initiala 1/1	A1
	1) **BUGEAN ALEXANDRINA** 2) **DRĂGHICI GHIŢĂ** 3) **DRĂGHICI COSTICĂ** 4) **DRĂGHICI ISTRATE**	

C. Partea III. SARCINI .

Inscrieri privind dezmembramintele dreptului de proprietate, drepturi reale de garanţie şi sarcini	Referinţe
NU SUNT	

Neutilizabil în circuitul civil

Anexa Nr. 1 La Partea I

Teren

Nr cadastral	Suprafaţa (mp)*	Observaţii / Referinţe
	1.500	

* Suprafaţa este determinată in planul de proiecţie Stereo 70.

DETALII LINIARE IMOBIL

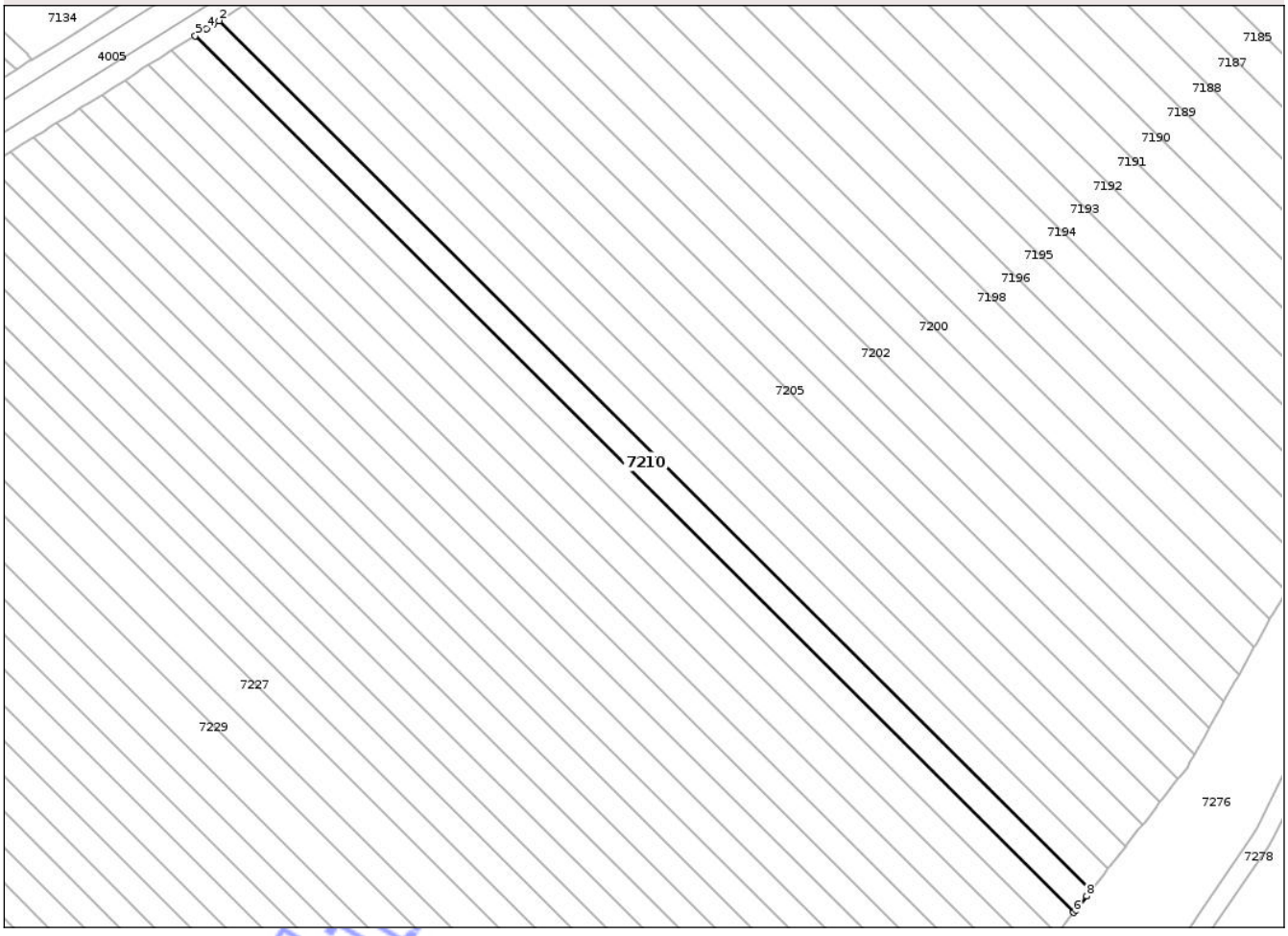

Date referitoare la teren

Crt	Categorie folosinţă	Intra vilan	Suprafaţa (mp)	Tarla	Parcelă	Nr. topo	Observaţii / Referinţe
1	arabil	NU	1.500	56A	52	-	

Lungime Segmente
1) Valorile lungimilor segmentelor sunt obţinute din proiecţie în plan.

Punct început	X / Y	Punct sfârşit	X / Y	Lungime segment (** (m)
1	480.531,843 259.091,002	2	480.348,308 259.273,93	259.129
2	480.348,308 259.273,93	3	480.347,09 259.273,166	1.438
3	480.347,09 259.273,166	4	480.345,685 259.272,284	1.659
4	480.345,685 259.272,284	5	480.343,296 259.270,784	2.82
5	480.343,296 259.270,784	6	480.528,262 259.086,43	261.15

Document care conţine date cu caracter personal, protejat de prevederile Regulamentului (UE) nr. 679/2016 şi Legii 190/2018

Punct început	X / Y	Punct sfârşit	X / Y	Lungime segment (** (m)
6	480.528,262 259.086,43	7	480.528,703 259.086,993	0.715
7	480.528,703 259.086,993	8	480.530,946 259.089,857	3.638
8	480.530,946 259.089,857	1	480.531,843 259.091,002	1.455

**** Lungimile segmentelor sunt determinate în planul de proiecţie Stereo 70 şi sunt rotunjite la 1 milimetru.**
***** Distanţa dintre puncte este formată din segmente cumulate ce sunt mai mici decât valoarea 1 milimetru.**

Neutilizabil in circuitul civil

DATE DESPRE IMOBILUL NR. 7462

Oficiul de Cadastru şi Publicitate Imobiliară TELEORMAN
Biroul de Cadastru şi Publicitate Imobiliară Alexandria

A. Partea I. Descrierea imobilului

TEREN Extravilan

Adresa: Jud. Teleorman

Nr. Crt	Nr cadastral Nr. topografic	Suprafaţa* (mp)	Observaţii / Referinţe
A1		2.400	Sector cadastral:17 Teren neimprejmuit;

B. Partea II. Proprietari şi acte

Inscrieri privitoare la dreptul de proprietate şi alte drepturi reale		Referinţe
/		
Act Administrativ nr. 4200324, din 27/11/1995 emis de CJSDPT Teleorman;		
B1	Intabulare, drept de PROPRIETATE, dobandit prin Reconstituire, cota actuala 1/1, cota initiala 1/1	A1
	1) **ŞATRAN MARIN**	

C. Partea III. SARCINI .

Inscrieri privind dezmembramintele dreptului de proprietate, drepturi reale de garanţie şi sarcini	Referinţe
NU SUNT	

Neutilizabil în circuitul civil

Anexa Nr. 1 La Partea I

Teren

Nr cadastral	Suprafaţa (mp)*	Observaţii / Referinţe
	2.400	

* Suprafaţa este determinată in planul de proiecţie Stereo 70.

DETALII LINIARE IMOBIL

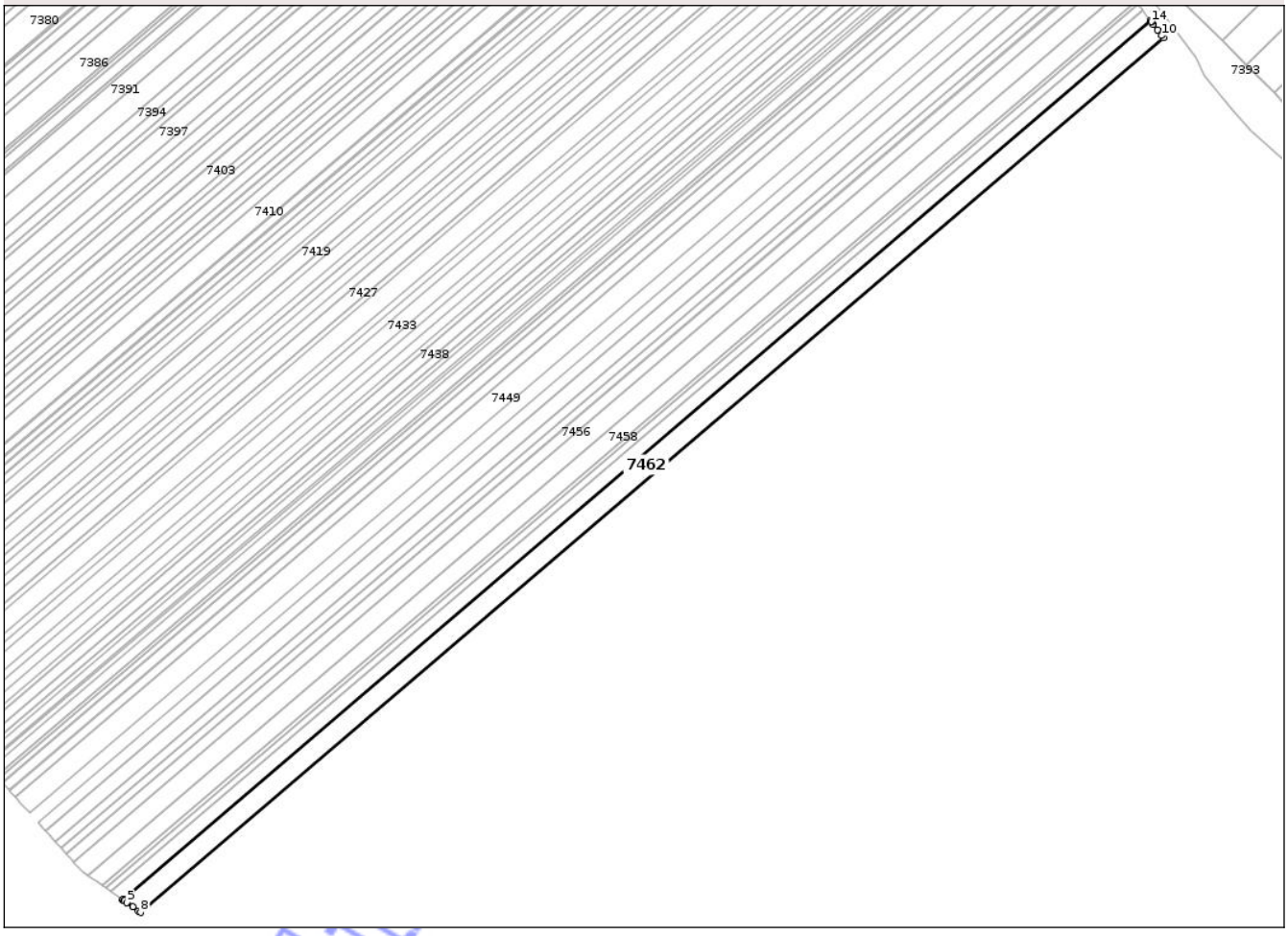

Date referitoare la teren

Crt	Categorie folosinţă	Intra vilan	Suprafaţa (mp)	Tarla	Parcelă	Nr. topo	Observaţii / Referinţe
1	arabil	NU	2.400	58	87	-	

Lungime Segmente
1) Valorile lungimilor segmentelor sunt obţinute din proiecţie în plan.

Punct început	X / Y	Punct sfârşit	X / Y	Lungime segment (** (m)
1	481.324,179 258.988,792	2	481.026,256 258.734,302	391.821
2	481.026,256 258.734,302	3	481.026,568 258.734,085	0.38
3	481.026,568 258.734,085	4	481.026,711 258.733,985	0.174
4	481.026,711 258.733,985	5	481.027,435 258.733,482	0.882
5	481.027,435 258.733,482	6	481.029,171 258.732,274	2.115

Document care conţine date cu caracter personal, protejat de prevederile Regulamentului (UE) nr. 679/2016 şi Legii 190/2018

Punct început	X / Y	Punct sfârşit	X / Y	Lungime segment (** (m)
6	481.029,171 258.732,274	7	481.030,836 258.731,116	2.028
7	481.030,836 258.731,116	8	481.031,467 258.730,677	0.769
8	481.031,467 258.730,677	9	481.327,911 258.983,904	389.876
9	481.327,911 258.983,904	10	481.327,459 258.984,496	0.745
10	481.327,459 258.984,496	11	481.326,267 258.986,058	1.965
11	481.326,267 258.986,058	12	481.325,023 258.987,686	2.049
12	481.325,023 258.987,686	13	481.324,505 258.988,365	0.854
13	481.324,505 258.988,365	14	481.324,402 258.988,499	0.169
14	481.324,402 258.988,499	1	481.324,179 258.988,792	0.368

**** Lungimile segmentelor sunt determinate în planul de proiecţie Stereo 70 şi sunt rotunjite la 1 milimetru.**
***** Distanţa dintre puncte este formată din segmente cumulate ce sunt mai mici decât valoarea 1 milimetru.**

Neutilizabil in circuitul civil

DATE DESPRE IMOBILUL NR. 7366

Oficiul de Cadastru şi Publicitate Imobiliară TELEORMAN
Biroul de Cadastru şi Publicitate Imobiliară Alexandria

A. Partea I. Descrierea imobilului

TEREN Extravilan

Adresa: Jud. Teleorman

Nr. Crt	Nr cadastral Nr. topografic	Suprafaţa* (mp)	Observaţii / Referinţe
A1		1.031	Sector cadastral:17 Teren neimprejmuit;

B. Partea II. Proprietari şi acte

Inscrieri privitoare la dreptul de proprietate şi alte drepturi reale		Referinţe
/		
Act Administrativ nr. 4200217, din 18/09/1995 emis de CJSDPT Teleorman;		
B1	Intabulare, drept de PROPRIETATE, dobandit prin Reconstituire, cota actuala 1/1, cota initiala 1/1	A1
	1) **GEABOU OPREA**	

C. Partea III. SARCINI .

Inscrieri privind dezmembramintele dreptului de proprietate, drepturi reale de garanţie şi sarcini	Referinţe
NU SUNT	

Neutilizabil în circuitul civil

Anexa Nr. 1 La Partea I

Teren

Nr cadastral	Suprafaţa (mp)*	Observaţii / Referinţe
	1.031	

* Suprafaţa este determinată in planul de proiecţie Stereo 70.

DETALII LINIARE IMOBIL



Date referitoare la teren

Crt	Categorie folosinţă	Intra vilan	Suprafaţa (mp)	Tarla	Parcelă	Nr. topo	Observaţii / Referinţe
1	arabil	NU	1.031	58	8	-	

Lungime Segmente
1) Valorile lungimilor segmentelor sunt obţinute din proiecţie în plan.

Punct început	X / Y	Punct sfârşit	X / Y	Lungime segment (** (m)
1	481.162,285 259.184,666	2	480.856,633 258.923,573	401.986
2	480.856,633 258.923,573	3	480.857,249 258.922,648	1.111
3	480.857,249 258.922,648	4	480.858,198 258.921,538	1.461
4	480.858,198 258.921,538	5	481.164,059 259.182,81	402.261
5	481.164,059 259.182,81	6	481.163,039 259.183,877	1.477

Document care conţine date cu caracter personal, protejat de prevederile Regulamentului (UE) nr. 679/2016 şi Legii 190/2018

Punct început	X / Y	Punct sfârşit	X / Y	Lungime segment (** (m)
6	481.163,039 259.183,877	1	481.162,285 259.184,666	1.091

** Lungimile segmentelor sunt determinate în planul de proiecţie Stereo 70 şi sunt rotunjite la 1 milimetru.
*** Distanţa dintre puncte este formată din segmente cumulate ce sunt mai mici decât valoarea 1 milimetru.

Neutilizabil in circuitul civil

DATE DESPRE IMOBILUL NR. 6745

Oficiul de Cadastru şi Publicitate Imobiliară TELEORMAN
Biroul de Cadastru şi Publicitate Imobiliară Alexandria

A. Partea I. Descrierea imobilului

TEREN Intravilan

Adresa: Loc. Lunca, Str Principala, Nr. 85, Jud. Teleorman

Nr. Crt	Nr cadastral Nr. topografic	Suprafaţa* (mp)	Observaţii / Referinţe
A1		Din acte: 1.266 Masurata: 1.224	Sector cadastral:11 Teren imprejmuit;

Construcţii

Crt	Nr cadastral Nr. topografic	Adresa	Observaţii / Referinţe
A1.1		Loc. Lunca, Str Principală, Nr. 85, Jud. Teleorman	Nr. niveluri:1; S. construita la sol:62 mp; S. construita desfasurata:62 mp;
A1.2		Loc. Lunca, Str Principală, Nr. 85, Jud. Teleorman	Nr. niveluri:1; S. construita la sol:34 mp; S. construita desfasurata:34 mp;

B. Partea II. Proprietari şi acte

Inscrieri privitoare la dreptul de proprietate şi alte drepturi reale		Referinţe
/		
Act Administrativ nr. 4200314, din 24/11/1995 emis de CJSDPT Teleorman;		
B1	Intabulare, drept de PROPRIETATE, dobandit prin Reconstituire, cota actuala 1/1, cota initiala 1/1	A1
	1) **CIOCĂNITU V ION**, Lipsa CNP	
Act Normativ nr. 7, din 13/03/1996 emis de PARLAMENTUL ROMANIEI;		
B2	Intabulare, drept de PROPRIETATE, dobandit prin Lege, cota actuala 1/1, cota initiala 1/1	A1.1, A1.2
	1) **CIOCĂNITU V ION**, Lipsa CNP	

C. Partea III. SARCINI .

Inscrieri privind dezmembramintele dreptului de proprietate, drepturi reale de garanţie şi sarcini	Referinţe
NU SUNT	

Neautorizat în circuitul civil

Anexa Nr. 1 La Partea I

Teren

Nr cadastral	Suprafaţa (mp)*	Observaţii / Referinţe
	Din acte: 1.266 Masurata: 1.224	

* Suprafaţa este determinată in planul de proiecţie Stereo 70.

DETALII LINIARE IMOBIL

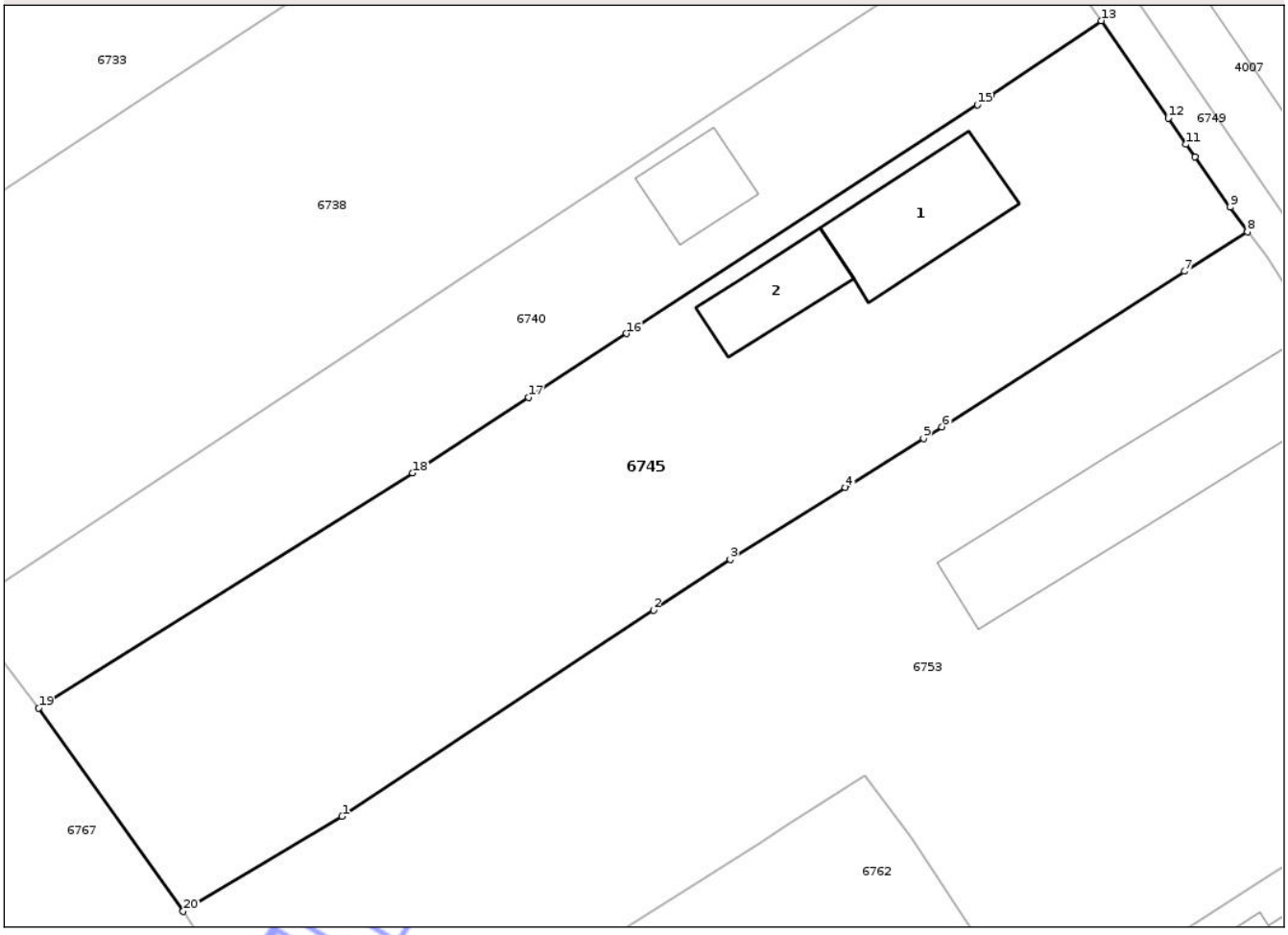

Date referitoare la teren

Crt	Categorie folosinţă	Intra vilan	Suprafaţa (mp)	Tarla	Parcelă	Nr. topo	Observaţii / Referinţe
1	curti constructii	DA	361	15	1114,1115,1116	-	
2	arabil	DA	68	15	1114,1115,1116	-	
3	arabil	DA	163	15	1114,1115,1116	-	
4	arabil	DA	632	15	1114,1115,1116	-	

Date referitoare la construcţii

Crt	Număr	Destinaţie construcţie	Supraf. (mp)	Situaţie juridică	Observaţii / Referinţe
A1.1		constructii de locuinte	62	Cu acte	Nr. niveluri:1; S. construita la sol:62 mp; S. construita desfasurata:62 mp;
A1.2		constructii anexa	34	Cu acte	Nr. niveluri:1; S. construita la sol:34 mp; S. construita desfasurata:34 mp;

Document care conţine date cu caracter personal, protejat de prevederile Regulamentului (UE) nr. 679/2016 şi Legii 190/2018

Lungime Segmente
1) Valorile lungimilor segmentelor sunt obţinute din proiecţie în plan.

Punct început	X / Y	Punct sfârşit	X / Y	Lungime segment (** (m)
1	481.774,424 259.406,766	2	481.793,801 259.419,591	23.236
2	481.793,801 259.419,591	3	481.798,576 259.422,751	5.726
3	481.798,576 259.422,751	4	481.805,733 259.427,237	8.447
4	481.805,733 259.427,237	5	481.810,61 259.430,294	5.756
5	481.810,61 259.430,294	6	481.811,752 259.431,01	1.348
6	481.811,752 259.431,01	7	481.826,86 259.440,687	17.941
7	481.826,86 259.440,687	8	481.830,77 259.443,145	4.618
8	481.830,77 259.443,145	9	481.829,694 259.444,681	1.875
9	481.829,694 259.444,681	10	481.827,495 259.447,818	3.831
10	481.827,495 259.447,818	11	481.826,96 259.448,595	0.944
11	481.826,96 259.448,595	12	481.825,842 259.450,218	1.971
12	481.825,842 259.450,218	13	481.821,664 259.456,285	7.366
13	481.821,664 259.456,285	14	481.814,852 259.451,652	8.238
14	481.814,852 259.451,652	15	481.813,956 259.451,067	1.07
15	481.813,956 259.451,067	16	481.792,123 259.436,82	26.07
16	481.792,123 259.436,82	17	481.786,026 259.432,842	7.28
17	481.786,026 259.432,842	18	481.778,814 259.428,135	8.612
18	481.778,814 259.428,135	19	481.755,538 259.413,522	27.483
19	481.755,538 259.413,522	20	481.764,525 259.400,857	15.53
20	481.764,525 259.400,857	1	481.774,424 259.406,766	11.529

**** Lungimile segmentelor sunt determinate în planul de proiecţie Stereo 70 şi sunt rotunjite la 1 milimetru.**
***** Distanţa dintre puncte este formată din segmente cumulate ce sunt mai mici decât valoarea 1 milimetru.**

Neutilizabil în circuitul civil

DATE DESPRE IMOBILUL NR. 6838

Oficiul de Cadastru şi Publicitate Imobiliară TELEORMAN
Biroul de Cadastru şi Publicitate Imobiliară Alexandria

A. Partea I. Descrierea imobilului

TEREN Intravilan

Adresa: Loc. Lunca, Str Manica, Nr. 20-22, Jud. Teleorman

Nr. Crt	Nr cadastral Nr. topografic	Suprafaţa* (mp)	Observaţii / Referinţe
A1		Din acte: 3.204 Masurata: 3.397	Sector cadastral:11 Teren imprejmuit;

Construcţii

Crt	Nr cadastral Nr. topografic	Adresa	Observaţii / Referinţe
A1.1		Loc. Lunca, Str Manica, Nr. 20-22, Jud. Teleorman	Nr. niveluri:1; S. construita la sol:196 mp; S. construita desfasurata:196 mp;
A1.2		Loc. Lunca, Str Manica, Nr. 20-22, Jud. Teleorman	Nr. niveluri:1; S. construita la sol:94 mp; S. construita desfasurata:94 mp;
A1.3		Loc. Lunca, Str Manica, Nr. 20-22, Jud. Teleorman	Nr. niveluri:1; S. construita la sol:72 mp; S. construita desfasurata:72 mp;
A1.4		Loc. Lunca, Str Manica, Nr. 20-22, Jud. Teleorman	Nr. niveluri:1; S. construita la sol:36 mp; S. construita desfasurata:36 mp;
A1.5		Loc. Lunca, Str Manica, Nr. 20-22, Jud. Teleorman	Nr. niveluri:1; S. construita la sol:37 mp; S. construita desfasurata:37 mp;
A1.6		Loc. Lunca, Str Manica, Nr. 20-22, Jud. Teleorman	Nr. niveluri:1; S. construita la sol:20 mp; S. construita desfasurata:20 mp;

B. Partea II. Proprietari şi acte

Inscrieri privitoare la dreptul de proprietate şi alte drepturi reale		Referinţe
/		
Act Administrativ nr. 4200732, din 26/01/2001 emis de CJSDPT Teleorman;		
B1	Intabulare, drept de PROPRIETATE, dobandit prin Reconstituire, cota actuala 1/1, cota initiala 1/1	A1
	1) **ALEXANDRU OPREA** 2) **LIXANDRU MARIA** 3) **MANEA FLORINA**	
Act Normativ nr. 7, din 13/03/1996 emis de PARLAMENTUL ROMANIEI;		
B2	Intabulare, drept de PROPRIETATE, dobandit prin Lege, cota actuala 1/1, cota initiala 1/1	A1.1, A1.2, A1.3, A1.4, A1.5, A1.6
	1) **ALEXANDRU OPREA**, Lipsa CNP 2) **LIXANDRU MARIA**, Lipsa CNP 3) **MANEA FLORINA**, Lipsa CNP	

C. Partea III. SARCINI .

Inscrieri privind dezmembramintele dreptului de proprietate, drepturi reale de garanţie şi sarcini	Referinţe
NU SUNT	

Neautorizată în circuitul civil

Anexa Nr. 1 La Partea I

Teren

Nr cadastral	Suprafaţa (mp)*	Observaţii / Referinţe
	Din acte: 3.204 Masurata: 3.397	

* Suprafaţa este determinată in planul de proiecţie Stereo 70.

DETALII LINIARE IMOBIL

Date referitoare la teren

Crt	Categorie folosinţă	Intra vilan	Suprafaţa (mp)	Tarla	Parcelă	Nr. topo	Observaţii / Referinţe
1	curti constructii	DA	1.728	14	1048,1049,1050,1051	-	
2	arabil	DA	1.669	14	1048,1049,1050,1051	-	

Date referitoare la construcţii

Crt	Număr	Destinaţie construcţie	Supraf. (mp)	Situaţie juridică	Observaţii / Referinţe
A1.1		constructii de locuinte	196	Cu acte	Nr. niveluri:1; S. construita la sol:196 mp; S. construita desfasurata:196 mp;
A1.2		constructii de locuinte	94	Cu acte	Nr. niveluri:1; S. construita la sol:94 mp; S. construita desfasurata:94 mp;
A1.3		constructii de locuinte	72	Cu acte	Nr. niveluri:1; S. construita la sol:72 mp; S. construita desfasurata:72 mp;
A1.4		constructii anexa	36	Cu acte	Nr. niveluri:1; S. construita la sol:36 mp; S. construita desfasurata:36 mp;
A1.5		constructii anexa	37	Cu acte	Nr. niveluri:1; S. construita la sol:37 mp; S. construita desfasurata:37 mp;
A1.6		constructii anexa	20	Cu acte	Nr. niveluri:1; S. construita la sol:20 mp; S. construita desfasurata:20 mp;

Document care conţine date cu caracter personal, protejat de prevederile Regulamentului (UE) nr. 679/2016 şi Legii 190/2018

Lungime Segmente
1) Valorile lungimilor segmentelor sunt obţinute din proiecţie în plan.

Punct început	X / Y	Punct sfârşit	X / Y	Lungime segment (** (m)
1	481.709,074 259.089,911	2	481.715,896 259.094,616	8.287
3	481.721,632 259.098,647	4	481.721,661 259.098,666	0.035
5	481.725,678 259.101,331	6	481.728,344 259.103,261	3.291
7	481.735,891 259.108,684	8	481.742,916 259.113,576	8.561
9	481.724,785 259.140,581	10	481.722,3 259.144,22	4.407
11	481.716,804 259.152,263	12	481.715,996 259.153,425	1.416
13	481.698,332 259.178,827	14	481.697,589 259.179,896	1.302
15	481.690,821 259.175,97	16	481.689,827 259.175,394	1.149
17	481.679,943 259.169,433	18	481.668,608 259.161,903	13.608
19	481.665,449 259.159,804	20	481.662,281 259.157,753	3.774
21	481.668,051 259.149,732	22	481.675,184 259.139,693	12.315
23	481.682,185 259.129,254	24	481.698,898 259.104,337	30.003
25	481.702,783 259.098,544	26	481.708,708 259.089,864	10.509

Punct început	X / Y	Punct sfârşit	X / Y	Lungime segment (** (m)
2	481.715,896 259.094,616	3	481.721,632 259.098,647	7.011
4	481.721,661 259.098,666	5	481.725,678 259.101,331	4.82
6	481.728,344 259.103,261	7	481.735,891 259.108,684	9.293
8	481.742,916 259.113,576	9	481.724,785 259.140,581	32.527
10	481.722,3 259.144,22	11	481.716,804 259.152,263	9.741
12	481.715,996 259.153,425	13	481.698,332 259.178,827	30.939
14	481.697,589 259.179,896	15	481.690,821 259.175,97	7.824
16	481.689,827 259.175,394	17	481.679,943 259.169,433	11.542
18	481.668,608 259.161,903	19	481.665,449 259.159,804	3.793
20	481.662,281 259.157,753	21	481.668,051 259.149,732	9.881
22	481.675,184 259.139,693	23	481.682,185 259.129,254	12.569
24	481.698,898 259.104,337	25	481.702,783 259.098,544	6.975
26	481.708,708 259.089,864	1	481.709,074 259.089,911	0.369

** Lungimile segmentelor sunt determinate în planul de proiecţie Stereo 70 şi sunt rotunjite la 1 milimetru.
*** Distanţa dintre puncte este formată din segmente cumulate ce sunt mai mici decât valoarea 1 milimetru.

Neutilizabil în circuitul civil

DATE DESPRE IMOBILUL NR. 7202

Oficiul de Cadastru şi Publicitate Imobiliară TELEORMAN
Biroul de Cadastru şi Publicitate Imobiliară Alexandria

A. Partea I. Descrierea imobilului

TEREN Extravilan

Adresa: Jud. Teleorman

Nr. Crt	Nr cadastral Nr. topografic	Suprafaţa* (mp)	Observaţii / Referinţe
A1		1.500	Sector cadastral:15 Teren neimprejmuit;

B. Partea II. Proprietari şi acte

Inscrieri privitoare la dreptul de proprietate şi alte drepturi reale		Referinţe
/		
Act Administrativ nr. Titlu de proprietate 4200166, din 23/06/1995 emis de CJSDPT Teleorman (Adeverinta de notorietate nr.6736/18.11.2024, emisa de Primaria Comunei Lunca);		
B1	Intabulare, drept de PROPRIETATE, dobandit prin Reconstituire, cota actuala 1/1, cota initiala 1/1	A1
	1) **LITA JOICA**	

C. Partea III. SARCINI .

Inscrieri privind dezmembramintele dreptului de proprietate, drepturi reale de garanţie şi sarcini	Referinţe
NU SUNT	

Neutilizabil în circuitul civil

Anexa Nr. 1 La Partea I

Teren

Nr cadastral	Suprafaţa (mp)*	Observaţii / Referinţe
	1.500	

* Suprafaţa este determinată in planul de proiecţie Stereo 70.

DETALII LINIARE IMOBIL

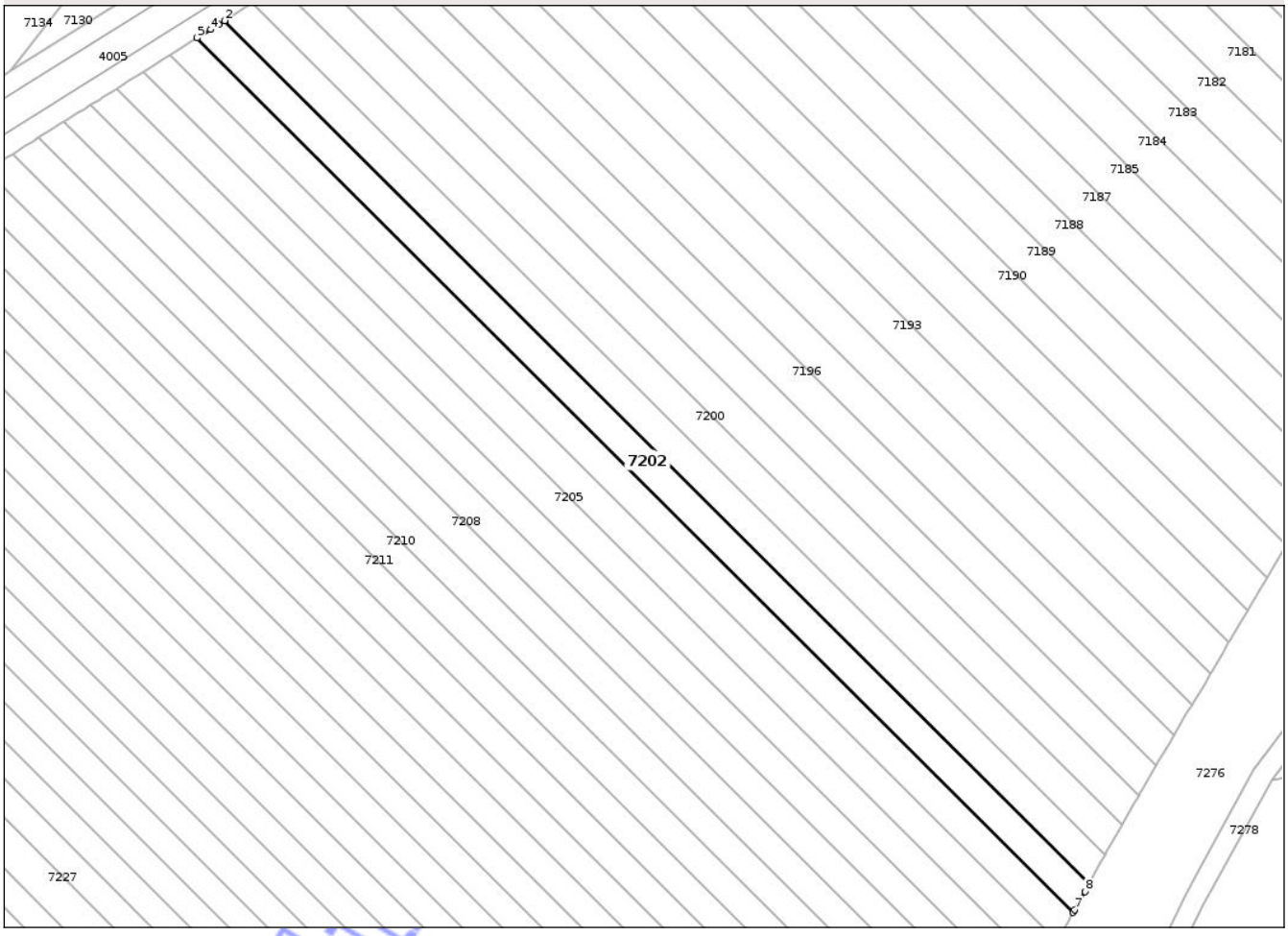

Date referitoare la teren

Crt	Categorie folosinţă	Intra vilan	Suprafaţa (mp)	Tarla	Parcelă	Nr. topo	Observaţii / Referinţe
1	arabil	NU	1.500	56A	46	-	

Lungime Segmente
1) Valorile lungimilor segmentelor sunt obţinute din proiecţie în plan.

Punct început	X / Y	Punct sfârşit	X / Y	Lungime segment (** (m)
1	480.559,872 259.130,745	2	480.389,973 259.300,081	239.876
2	480.389,973 259.300,081	3	480.388,799 259.299,344	1.387
3	480.388,799 259.299,344	4	480.387,246 259.298,37	1.833
4	480.387,246 259.298,37	5	480.384,574 259.296,692	3.155
5	480.384,574 259.296,692	6	480.556,722 259.125,113	243.052

Document care conţine date cu caracter personal, protejat de prevederile Regulamentului (UE) nr. 679/2016 şi Legii 190/2018

Punct început	X / Y	Punct sfârşit	X / Y	Lungime segment (** (m)
6	480.556,722 259.125,113	7	480.557,031 259.125,666	0.634
7	480.557,031 259.125,666	8	480.559,021 259.129,223	4.075
8	480.559,021 259.129,223	1	480.559,872 259.130,745	1.743

** Lungimile segmentelor sunt determinate în planul de proiecţie Stereo 70 şi sunt rotunjite la 1 milimetru.
*** Distanţa dintre puncte este formată din segmente cumulate ce sunt mai mici decât valoarea 1 milimetru.

Neutilizabil in circuitul civil

DATE DESPRE IMOBILUL NR. 7477

Oficiul de Cadastru şi Publicitate Imobiliară TELEORMAN
Biroul de Cadastru şi Publicitate Imobiliară Alexandria

A. Partea I. Descrierea imobilului

TEREN Extravilan

Adresa: Jud. Teleorman

Nr. Crt	Nr cadastral Nr. topografic	Suprafaţa* (mp)	Observaţii / Referinţe
A1		564	Sector cadastral:17 Teren neimprejmuit;

B. Partea II. Proprietari şi acte

Inscrieri privitoare la dreptul de proprietate şi alte drepturi reale		Referinţe
/		
Act Administrativ nr. 4200234, din 18/09/1995 emis de CJSDPT Teleorman;		
B1	Intabulare, drept de PROPRIETATE, dobandit prin Reconstituire, cota actuala 1/1, cota initiala 1/1	A1
	1) **CĂZĂNARU GHIŢĂ** 2) **CĂZĂNARU ION** 3) **CĂZĂNARU VASILE**	

C. Partea III. SARCINI .

Inscrieri privind dezmembramintele dreptului de proprietate, drepturi reale de garanţie şi sarcini	Referinţe
NU SUNT	

Neutilizabil în circuitul civil

Anexa Nr. 1 La Partea I

Teren

Nr cadastral	Suprafaţa (mp)*	Observaţii / Referinţe
	564	

* Suprafaţa este determinată in planul de proiecţie Stereo 70.

DETALII LINIARE IMOBIL

Date referitoare la teren

Crt	Categorie folosinţă	Intra vilan	Suprafaţa (mp)	Tarla	Parcelă	Nr. topo	Observaţii / Referinţe
1	arabil	NU	564	58	106	-	

Lungime Segmente
1) Valorile lungimilor segmentelor sunt obţinute din proiecţie în plan.

Punct început	X / Y	Punct sfârşit	X / Y	Lungime segment (** (m)
1	481.357,503 258.947,819	2	481.356,923 258.948,336	0.777
2	481.356,923 258.948,336	3	481.356,639 258.948,59	0.381
3	481.356,639 258.948,59	4	481.356,387 258.948,815	0.338
4	481.356,387 258.948,815	5	481.066,944 258.701,568	380.667
5	481.066,944 258.701,568	6	481.067,573 258.701,168	0.745

Document care conţine date cu caracter personal, protejat de prevederile Regulamentului (UE) nr. 679/2016 şi Legii 190/2018

Punct început	X / Y	Punct sfârşit	X / Y	Lungime segment (** (m)
6	481.067,573 258.701,168	7	481.068,252 258.700,736	0.805
7	481.068,252 258.700,736	1	481.357,503 258.947,819	380.415

**** Lungimile segmentelor sunt determinate în planul de proiecţie Stereo 70 şi sunt rotunjite la 1 milimetru.**
***** Distanţa dintre puncte este formată din segmente cumulate ce sunt mai mici decât valoarea 1 milimetru.**

Neutilizabil in circuitul civil

DATE DESPRE IMOBILUL NR. 6803

Oficiul de Cadastru şi Publicitate Imobiliară TELEORMAN
Biroul de Cadastru şi Publicitate Imobiliară Alexandria

A. Partea I. Descrierea imobilului

TEREN Intravilan

Adresa: Loc. Lunca, Cvartal 14; P:1029, 1029/1, Str Manica, Nr. 2, Jud. Teleorman

Nr. Crt	Nr cadastral Nr. topografic	Suprafaţa* (mp)	Observaţii / Referinţe
A1	20131	Din acte: 953 Masurata: 748	Sector cadastral:11 Teren imprejmuit;

Construcţii

Crt	Nr cadastral Nr. topografic	Adresa	Observaţii / Referinţe
A1.1	20131-C1	Loc. Lunca, Cvartal 14; P:1029, 1029/1, Str Manica, Nr. 2, Jud. Teleorman	Nr. niveluri:1; S. construita la sol:65 mp; S. construita desfasurata:65 mp; LOCUINTA
A1.2	20131-C2	Loc. Lunca, Cvartal 14; P:1029, 1029/1, Str Manica, Nr. 2, Jud. Teleorman	Nr. niveluri:1; S. construita la sol:24 mp; S. construita desfasurata:24 mp; ANEXA
A1.3	20131-C3	Loc. Lunca, Cvartal 14; P:1029, 1029/1, Str Manica, Nr. 2, Jud. Teleorman	Nr. niveluri:1; S. construita la sol:11 mp; S. construita desfasurata:11 mp; ANEXA

B. Partea II. Proprietari şi acte

Inscrieri privitoare la dreptul de proprietate şi alte drepturi reale		Referinţe
30186 / 25/09/2013		
Act Notarial nr. contract de vanzare aut. nr. 1590, din 18/09/2013 emis de BNP PAUN PICU;		
B3	Intabulare, drept de PROPRIETATEbun propriu cu titlu de cumparare, dobandit prin Conventie, cota actuala 1/1, cota initiala 1/1	A1, A1.1, A1.2, A1.3
	1) **SARBU MARIAN**, necasatorit	

C. Partea III. SARCINI

Inscrieri privind dezmembramintele dreptului de proprietate, drepturi reale de garanţie şi sarcini		Referinţe
30186 / 25/09/2013		
Act Notarial nr. contract de vanzare aut. nr. 1590, din 18/09/2013 emis de BNP PAUN PICU;		
C1	Intabulare, drept de IPOTECA LEGALA, Valoare:6320 LEIreprezentand plata rentei in bani, corespunzătoare întreţinerii neexecutate	A1, A1.1, A1.2, A1.3
	1) **SARBU COSTINA**	
C2	Inscrierea provizorie, drept de UZUFRUCT VIAGER, dobandit prin Conventie, cota actuala 1/1, cota initiala 1/1	A1, A1.1, A1.2, A1.3
	1) **SARBU COSTINA**	

Neautentificat în circuitul civil

Anexa Nr. 1 La Partea I

Teren

Nr cadastral	Suprafaţa (mp)*	Observaţii / Referinţe
20131	Din acte: 953 Masurata: 748	

* Suprafaţa este determinată in planul de proiecţie Stereo 70.

DETALII LINIARE IMOBIL

Date referitoare la teren

Crt	Categorie folosinţă	Intra vilan	Suprafaţa (mp)	Tarla	Parcelă	Nr. topo	Observaţii / Referinţe
1	curti constructii	DA	359	14	1029, 1029/1	-	
2	arabil	DA	389	14	1029, 1029/1	-	

Date referitoare la construcţii

Crt	Număr	Destinaţie construcţie	Supraf. (mp)	Situaţie juridică	Observaţii / Referinţe
A1.1	20131-C1	constructii de locuinte	65	Cu acte	Nr. niveluri:1; S. construita la sol:65 mp; S. construita desfasurata:65 mp; LOCUINTA
A1.2	20131-C2	constructii anexa	24	Cu acte	Nr. niveluri:1; S. construita la sol:24 mp; S. construita desfasurata:24 mp; ANEXA
A1.3	20131-C3	constructii anexa	11	Cu acte	Nr. niveluri:1; S. construita la sol:11 mp; S. construita desfasurata:11 mp; ANEXA

Lungime Segmente

1) Valorile lungimilor segmentelor sunt obţinute din proiecţie în plan.

Punct început	X / Y	Punct sfârşit	X / Y	Lungime segment (** (m)
1	481.912,083 259.233,018	2	481.913,893 259.234,314	2.226

Document care conţine date cu caracter personal, protejat de prevederile Regulamentului (UE) nr. 679/2016 şi Legii 190/2018

Punct început	X / Y	Punct sfârşit	X / Y	Lungime segment (** (m)
2	481.913,893 259.234,314	3	481.914,46 259.234,715	0.695
3	481.914,46 259.234,715	4	481.921,481 259.239,676	8.596
4	481.921,481 259.239,676	5	481.930,041 259.245,347	10.268
5	481.930,041 259.245,347	6	481.919,525 259.258,408	16.768
6	481.919,525 259.258,408	7	481.917,995 259.260,308	2.439
7	481.917,995 259.260,308	8	481.915,592 259.263,986	4.393
8	481.915,592 259.263,986	9	481.912,841 259.262,064	3.356
9	481.912,841 259.262,064	10	481.910,634 259.260,522	2.692
10	481.910,634 259.260,522	11	481.891,848 259.247,373	22.931
11	481.891,848 259.247,373	12	481.889,875 259.245,708	2.582
12	481.889,875 259.245,708	13	481.895,61 259.237,475	10.034
13	481.895,61 259.237,475	14	481.900,364 259.230,651	8.316
14	481.900,364 259.230,651	15	481.903,037 259.226,538	4.905
15	481.903,037 259.226,538	1	481.912,083 259.233,018	11.128

**** Lungimile segmentelor sunt determinate în planul de proiecţie Stereo 70 şi sunt rotunjite la 1 milimetru.**
***** Distanţa dintre puncte este formată din segmente cumulate ce sunt mai mici decât valoarea 1 milimetru.**

Neutilizabil în circuitul civil

DATE DESPRE IMOBILUL NR. 6987

Oficiul de Cadastru şi Publicitate Imobiliară TELEORMAN
Biroul de Cadastru şi Publicitate Imobiliară Alexandria

A. Partea I. Descrierea imobilului

TEREN Necunoscut

Adresa: Loc. Lunca, Str Agronomului, Jud. Teleorman

Nr. Crt	Nr cadastral Nr. topografic	Suprafaţa* (mp)	Observaţii / Referinţe
A1		Din acte: 5.930 Masurata: 2.965	Sector cadastral:12 Teren neimprejmuit; Restul de suprafata se afla la ID 6986

B. Partea II. Proprietari şi acte

Inscrieri privitoare la dreptul de proprietate şi alte drepturi reale		Referinţe
/		
Act Administrativ nr. 4200103, din 27/10/2004 emis de CJSDPT Teleorman;		
B1	Intabulare, drept de PROPRIETATE, dobandit prin Reconstituire, cota actuala 1/1, cota initiala 1/1	A1
	1) **IVANA FLOAREA**, Lipsa CNP 2) **TUDOR LUCIA**, Lipsa CNP 3) **IVANA AURELIAN**, Lipsa CNP 4) **POPA SITA**, Lipsa CNP 5) **IVANA MARIN**, Lipsa CNP	

C. Partea III. SARCINI .

Inscrieri privind dezmembramintele dreptului de proprietate, drepturi reale de garanţie şi sarcini	Referinţe
NU SUNT	

Neutilizabil în circuitul civil

Anexa Nr. 1 La Partea I

Teren

Nr cadastral	Suprafaţa (mp)*	Observaţii / Referinţe
	Din acte: 5.930 Masurata: 2.965	Restul de suprafata se afla la ID 6986

* Suprafaţa este determinată in planul de proiecţie Stereo 70.

DETALII LINIARE IMOBIL

Date referitoare la teren

Crt	Categorie folosinţă	Intra vilan	Suprafaţa (mp)	Tarla	Parcelă	Nr. topo	Observaţii / Referinţe
1	arabil	DA	766	57	44	-	
2	arabil	NU	2.199	57	44	-	

Lungime Segmente
1) Valorile lungimilor segmentelor sunt obţinute din proiecţie în plan.

Punct început	X / Y	Punct sfârşit	X / Y	Lungime segment (** (m)
1	481.447,832 258.846,003	2	481.452,014 258.840,335	7.044
2	481.452,014 258.840,335	3	481.745,677 259.052,711	362.411
3	481.745,677 259.052,711	4	481.741,696 259.058,291	6.855
4	481.741,696 259.058,291	5	481.741,678 259.058,316	0.031

Document care conţine date cu caracter personal, protejat de prevederile Regulamentului (UE) nr. 679/2016 şi Legii 190/2018

Punct început	X / Y	Punct sfârşit	X / Y	Lungime segment (** (m)
5	481.741,678 259.058,316	6	481.729,767 259.050,014	14.519
6	481.729,767 259.050,014	7	481.721,925 259.044,328	9.687
7	481.721,925 259.044,328	8	481.718,311 259.041,709	4.463
8	481.718,311 259.041,709	9	481.697,196 259.026,4	26.081
9	481.697,196 259.026,4	10	481.689,989 259.021,175	8.901
10	481.689,989 259.021,175	11	481.656,859 258.997,156	40.921
11	481.656,859 258.997,156	12	481.652,202 258.993,779	5.753
12	481.652,202 258.993,779	13	481.650,101 258.996,288	3.273
13	481.650,101 258.996,288	1	481.447,832 258.846,003	251.989

**** Lungimile segmentelor sunt determinate în planul de proiecţie Stereo 70 şi sunt rotunjite la 1 milimetru.**
***** Distanţa dintre puncte este formată din segmente cumulate ce sunt mai mici decât valoarea 1 milimetru.**

Neutilizabil in circuitul civil

DATE DESPRE IMOBILUL NR. 7499

Oficiul de Cadastru şi Publicitate Imobiliară TELEORMAN
Biroul de Cadastru şi Publicitate Imobiliară Alexandria

A. Partea I. Descrierea imobilului

TEREN Extravilan

Adresa: Jud. Teleorman

Nr. Crt	Nr cadastral Nr. topografic	Suprafaţa* (mp)	Observaţii / Referinţe
A1		1.000	Sector cadastral:17 Teren neimprejmuit;

B. Partea II. Proprietari şi acte

Inscrieri privitoare la dreptul de proprietate şi alte drepturi reale		Referinţe
/		
Act Notarial nr. Act de partaj voluntar 636, din 03/04/2015 emis de NP RADU MARIAN;		
B1	Intabulare, drept de PROPRIETATE, dobandit prin Conventie, cota actuala 1/1, cota initiala 1/1	A1
	1) **ISBICEANU GHEORGHE**	

C. Partea III. SARCINI .

Inscrieri privind dezmembramintele dreptului de proprietate, drepturi reale de garanţie şi sarcini	Referinţe
NU SUNT	

Neutilizabil în circuitul civil

Anexa Nr. 1 La Partea I

Teren

Nr cadastral	Suprafaţa (mp)*	Observaţii / Referinţe
	1.000	

* Suprafaţa este determinată in planul de proiecţie Stereo 70.

DETALII LINIARE IMOBIL

Date referitoare la teren

Crt	Categorie folosinţă	Intra vilan	Suprafaţa (mp)	Tarla	Parcelă	Nr. topo	Observaţii / Referinţe
1	arabil	NU	1.000	58	134	-	

Lungime Segmente
1) Valorile lungimilor segmentelor sunt obţinute din proiecţie în plan.

Punct început	X / Y	Punct sfârşit	X / Y	Lungime segment (** (m)
1	481.406,443 258.894,936	2	481.117,841 258.648,407	379.562
2	481.117,841 258.648,407	3	481.118,305 258.647,801	0.764
3	481.118,305 258.647,801	4	481.118,467 258.647,553	0.296
4	481.118,467 258.647,553	5	481.118,55 258.647,426	0.151
5	481.118,55 258.647,426	6	481.118,813 258.647,024	0.48

Document care conţine date cu caracter personal, protejat de prevederile Regulamentului (UE) nr. 679/2016 şi Legii 190/2018

Punct început	X / Y	Punct sfârşit	X / Y	Lungime segment (** (m)
6	481.118,813 258.647,024	7	481.119,337 258.646,222	0.958
7	481.119,337 258.646,222	8	481.408,219 258.892,99	379.931
8	481.408,219 258.892,99	9	481.407,257 258.894,044	1.428
9	481.407,257 258.894,044	10	481.407,156 258.894,155	0.15
10	481.407,156 258.894,155	1	481.406,443 258.894,936	1.057

**** Lungimile segmentelor sunt determinate în planul de proiecţie Stereo 70 şi sunt rotunjite la 1 milimetru.**
***** Distanţa dintre puncte este formată din segmente cumulate ce sunt mai mici decât valoarea 1 milimetru.**

Neutilizabil in circuitul civil

DATE DESPRE IMOBILUL NR. 7152

Oficiul de Cadastru şi Publicitate Imobiliară TELEORMAN
Biroul de Cadastru şi Publicitate Imobiliară Alexandria

A. Partea I. Descrierea imobilului

TEREN Extravilan

Adresa: Jud. Teleorman

Nr. Crt	Nr cadastral Nr. topografic	Suprafaţa* (mp)	Observaţii / Referinţe
A1		2.100	Sector cadastral:14 Teren neimprejmuit;

B. Partea II. Proprietari şi acte

Inscrieri privitoare la dreptul de proprietate şi alte drepturi reale		Referinţe
/		
Act Administrativ nr. 4200854, din 03/10/2002 emis de CJSDPT Teleorman;		
B1	Intabulare, drept de PROPRIETATE, dobandit prin Reconstituire, cota actuala 1/1, cota initiala 1/1	A1
	1) **BADICI TUDORA** 2) **NEDELCU LINA**	

C. Partea III. SARCINI .

Inscrieri privind dezmembramintele dreptului de proprietate, drepturi reale de garanţie şi sarcini	Referinţe
NU SUNT	

Neutilizabil în circuitul civil

Anexa Nr. 1 La Partea I

Teren

Nr cadastral	Suprafaţa (mp)*	Observaţii / Referinţe
	2.100	

* Suprafaţa este determinată in planul de proiecţie Stereo 70.

DETALII LINIARE IMOBIL

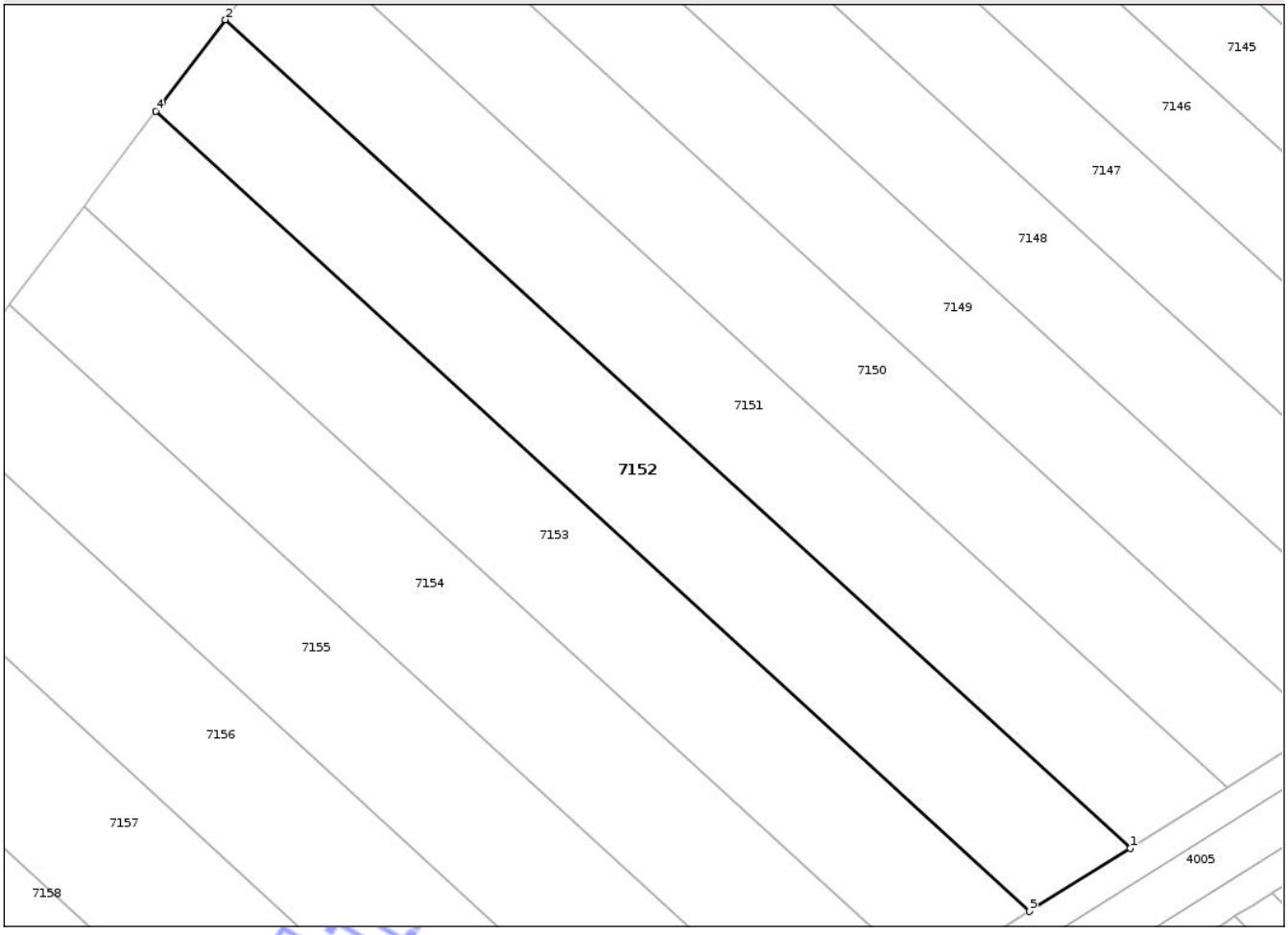

Date referitoare la teren

Crt	Categorie folosinţă	Intra vilan	Suprafaţa (mp)	Tarla	Parcelă	Nr. topo	Observaţii / Referinţe
1	arabil	NU	2.100	55C	17	-	In act T55/C

Lungime Segmente
1) Valorile lungimilor segmentelor sunt obţinute din proiecţie în plan.

Punct început	X / Y	Punct sfârşit	X / Y	Lungime segment (** (m)
1	480.145,713 259.163,301	2	480.033,928 259.265,55	151.495
2	480.033,928 259.265,55	3	480.026,174 259.255,315	12.841
3	480.026,174 259.255,315	4	480.025,375 259.254,26	1.324
4	480.025,375 259.254,26	5	480.133,32 259.155,522	146.292
5	480.133,32 259.155,522	1	480.145,713 259.163,301	14.632

Document care conţine date cu caracter personal, protejat de prevederile Regulamentului (UE) nr. 679/2016 şi Legii 190/2018

**** Lungimile segmentelor sunt determinate în planul de proiecţie Stereo 70 şi sunt rotunjite la 1 milimetru.**
***** Distanţa dintre puncte este formată din segmente cumulate ce sunt mai mici decât valoarea 1 milimetru.**

Neutilizabil in circuitul civil

DATE DESPRE IMOBILUL NR. 6933

Oficiul de Cadastru şi Publicitate Imobiliară TELEORMAN
Biroul de Cadastru şi Publicitate Imobiliară Alexandria

A. Partea I. Descrierea imobilului

TEREN Necunoscut

Adresa: Loc. Lunca, Str Marginea, Nr. 67, Jud. Teleorman

Nr. Crt	Nr cadastral Nr. topografic	Suprafaţa* (mp)	Observaţii / Referinţe
A1		5.500	Sector cadastral:12 Teren neimprejmuit;

Construcţii

Crt	Nr cadastral Nr. topografic	Adresa	Observaţii / Referinţe
A1.1		Loc. Lunca, Str Marginea, Nr. 67, Jud. Teleorman	Nr. niveluri:1; S. construita la sol:135 mp; S. construita desfasurata:135 mp;
A1.2		Loc. Lunca, Str Marginea, Nr. 67, Jud. Teleorman	Nr. niveluri:1; S. construita la sol:91 mp; S. construita desfasurata:91 mp;

B. Partea II. Proprietari şi acte

Inscrieri privitoare la dreptul de proprietate şi alte drepturi reale		Referinţe
/		
Act Administrativ nr. 4200634, din 06/11/1996 emis de CJSDPT Teleorman;		
B1	Intabulare, drept de PROPRIETATE, dobandit prin Reconstituire, cota actuala 1/1, cota initiala 1/1	A1
	1) **MATEI ELENA**	
Act Normativ nr. 7, din 13/03/1996 emis de PARLAMENTUL ROMANIEI;		
B2	Intabulare, drept de PROPRIETATE, dobandit prin Lege, cota actuala 1/1, cota initiala 1/1	A1.1, A1.2
	1) **MATEI ELENA**, Lipsa CNP	

C. Partea III. SARCINI .

Inscrieri privind dezmembramintele dreptului de proprietate, drepturi reale de garanţie şi sarcini	Referinţe
NU SUNT	

Neutilizabil în circuitul civil

Anexa Nr. 1 La Partea I

Teren

Nr cadastral	Suprafaţa (mp)*	Observaţii / Referinţe
	5.500	

* Suprafaţa este determinată in planul de proiecţie Stereo 70.

DETALII LINIARE IMOBIL

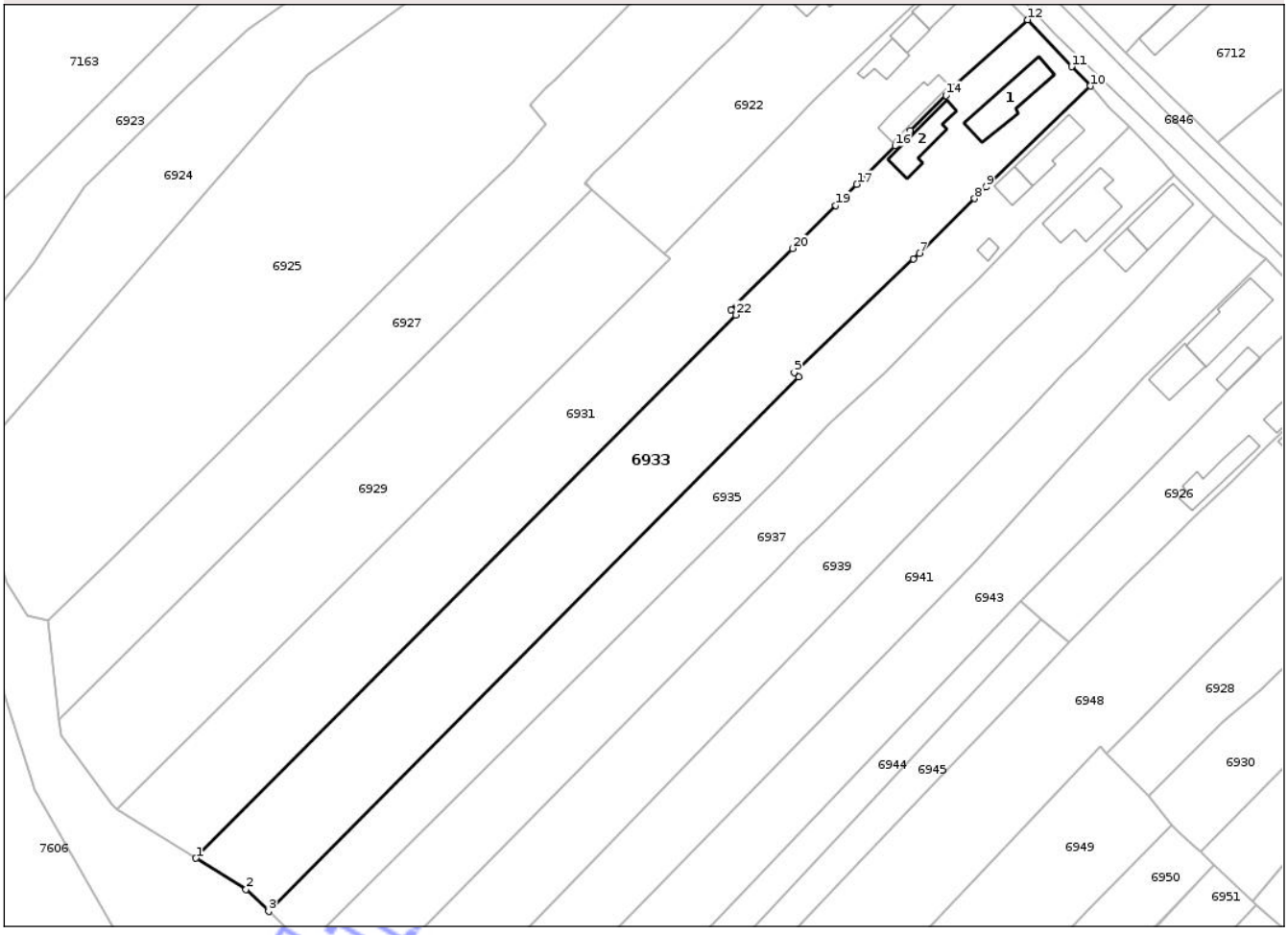

Date referitoare la teren

Crt	Categorie folosinţă	Intra vilan	Suprafaţa (mp)	Tarla	Parcelă	Nr. topo	Observaţii / Referinţe
1	curti constructii	DA	1.159	26	2216,2217	-	
2	arabil	DA	755	26	2216,2217	-	
3	arabil	NU	3.586	26	2216,2217	-	

Date referitoare la construcţii

Crt	Număr	Destinaţie construcţie	Supraf. (mp)	Situaţie juridică	Observaţii / Referinţe
A1.1		constructii de locuinte	135	Cu acte	Nr. niveluri:1; S. construita la sol:135 mp; S. construita desfasurata:135 mp;
A1.2		constructii anexa	91	Cu acte	Nr. niveluri:1; S. construita la sol:91 mp; S. construita desfasurata:91 mp;

Lungime Segmente

1) Valorile lungimilor segmentelor sunt obţinute din proiecţie în plan.

Punct început	X / Y	Punct sfârşit	X / Y	Lungime segment (** (m)
1	481.021,438 259.327,344	2	481.032,901 259.320,203	13.506

Punct început	X / Y	Punct sfârşit	X / Y	Lungime segment (** (m)
2	481.032,901 259.320,203	3	481.038,094 259.315,223	7.195

Document care conţine date cu caracter personal, protejat de prevederile Regulamentului (UE) nr. 679/2016 şi Legii 190/2018

Punct început	X / Y	Punct sfârşit	X / Y	Lungime segment (** (m)
3	481.038,094 259.315,223	4	481.159,236 259.437,289	171.975
5	481.158,264 259.438,312	6	481.185,516 259.464,2	37.588
7	481.186,856 259.465,473	8	481.199,533 259.478,019	17.835
9	481.202,167 259.480,626	10	481.225,949 259.503,739	33.163
11	481.221,712 259.508,131	12	481.211,607 259.518,862	14.74
13	481.194,638 259.503,475	14	481.192,949 259.501,591	2.53
15	481.184,822 259.493,487	16	481.181,379 259.490,055	4.861
17	481.172,594 259.481,295	18	481.170,174 259.478,882	3.418
19	481.167,754 259.476,469	20	481.157,896 259.466,628	13.929
21	481.143,802 259.452,604	22	481.144,863 259.451,456	1.563

Punct început	X / Y	Punct sfârşit	X / Y	Lungime segment (** (m)
4	481.159,236 259.437,289	5	481.158,264 259.438,312	1.411
6	481.185,516 259.464,2	7	481.186,856 259.465,473	1.848
8	481.199,533 259.478,019	9	481.202,167 259.480,626	3.706
10	481.225,949 259.503,739	11	481.221,712 259.508,131	6.103
12	481.211,607 259.518,862	13	481.194,638 259.503,475	22.906
14	481.192,949 259.501,591	15	481.184,822 259.493,487	11.477
16	481.181,379 259.490,055	17	481.172,594 259.481,295	12.406
18	481.170,174 259.478,882	19	481.167,754 259.476,469	3.418
20	481.157,896 259.466,628	21	481.143,802 259.452,604	19.882
22	481.144,863 259.451,456	1	481.021,438 259.327,344	175.036

**** Lungimile segmentelor sunt determinate în planul de proiecţie Stereo 70 şi sunt rotunjite la 1 milimetru.**
***** Distanţa dintre puncte este formată din segmente cumulate ce sunt mai mici decât valoarea 1 milimetru.**

Neutilizabil în circuitul civil

DATE DESPRE IMOBILUL NR. 7064

Oficiul de Cadastru şi Publicitate Imobiliară TELEORMAN
Biroul de Cadastru şi Publicitate Imobiliară Alexandria

A. Partea I. Descrierea imobilului

TEREN Necunoscut

Adresa: Loc. Lunca, Jud. Teleorman

Nr. Crt	Nr cadastral Nr. topografic	Suprafaţa* (mp)	Observaţii / Referinţe
A1		2.100	Sector cadastral:14 Teren neimprejmuit;

B. Partea II. Proprietari şi acte

Inscrieri privitoare la dreptul de proprietate şi alte drepturi reale		Referinţe
/		
Act Administrativ nr. 4200447, din 13/02/1996 emis de CJSDPT Teleorman;		
B1	Intabulare, drept de PROPRIETATE, dobandit prin Reconstituire, cota actuala 1/1, cota initiala 1/1	A1
	1) **TERCI MARIAN**, Lipsa CNP	

C. Partea III. SARCINI .

Inscrieri privind dezmembramintele dreptului de proprietate, drepturi reale de garanţie şi sarcini	Referinţe
NU SUNT	

Neutilizabil în circuitul civil

Anexa Nr. 1 La Partea I

Teren

Nr cadastral	Suprafaţa (mp)*	Observaţii / Referinţe
	2.100	

* Suprafaţa este determinată in planul de proiecţie Stereo 70.

DETALII LINIARE IMOBIL

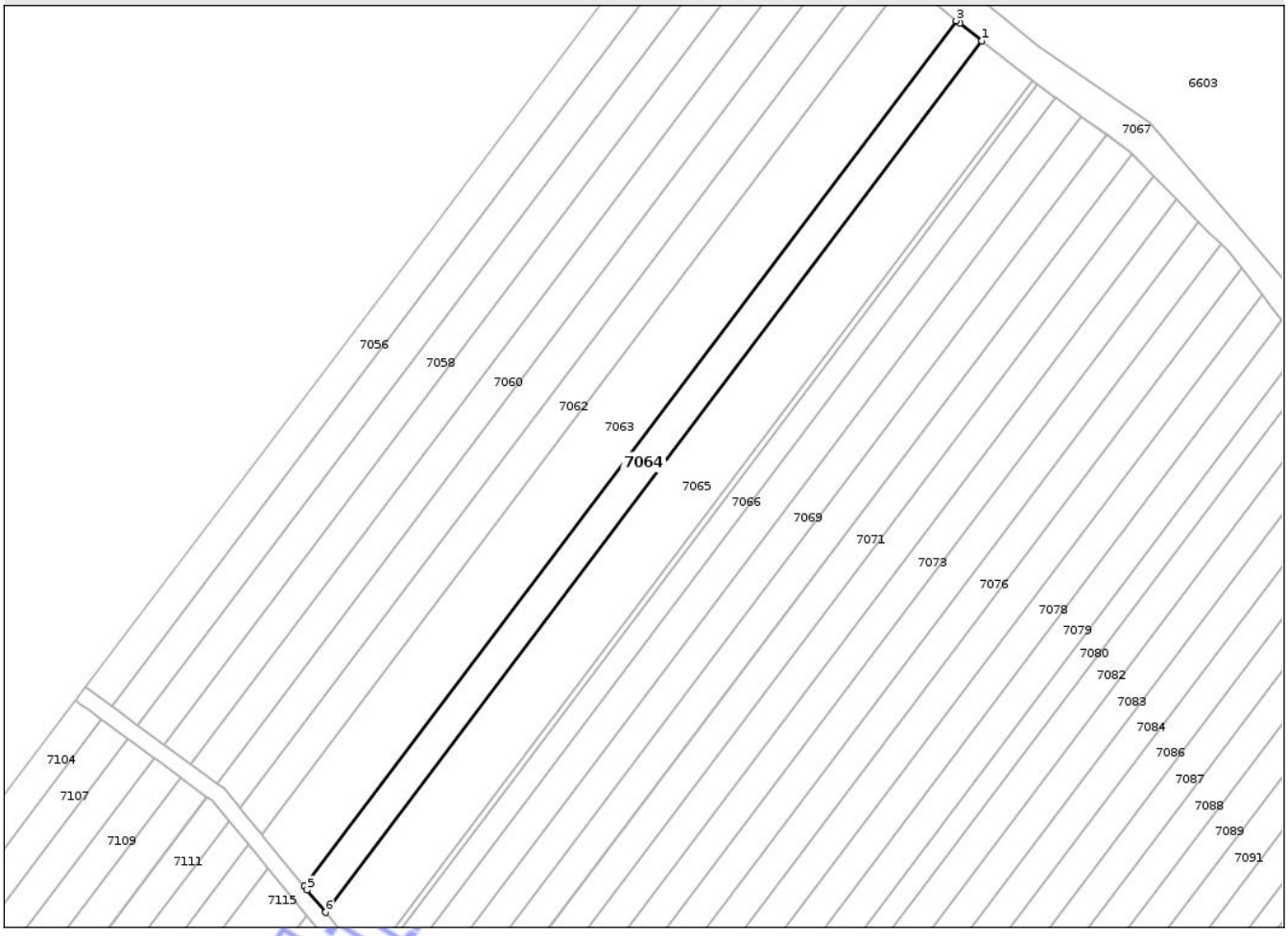

Date referitoare la teren

Crt	Categorie folosinţă	Intra vilan	Suprafaţa (mp)	Tarla	Parcelă	Nr. topo	Observaţii / Referinţe
1	arabil	DA	928	55A	9	-	
2	arabil	NU	1.172	55A	9	-	

Lungime Segmente
1) Valorile lungimilor segmentelor sunt obţinute din proiecţie în plan.

Punct început	X / Y	Punct sfârşit	X / Y	Lungime segment (** (m)
1	480.542,826 259.805,584	2	480.537,424 259.809,838	6.875
2	480.537,424 259.809,838	3	480.536,59 259.810,494	1.062
3	480.536,59 259.810,494	4	480.377,805 259.599,934	263.72
4	480.377,805 259.599,934	5	480.378,499 259.599,092	1.091

Document care conţine date cu caracter personal, protejat de prevederile Regulamentului (UE) nr. 679/2016 şi Legii 190/2018

Punct început	X / Y	Punct sfârşit	X / Y	Lungime segment (** (m)
5	480.378,499 259.599,092	6	480.382,995 259.593,637	7.069
6	480.382,995 259.593,637	1	480.542,826 259.805,584	265.457

**** Lungimile segmentelor sunt determinate în planul de proiecţie Stereo 70 şi sunt rotunjite la 1 milimetru.**
***** Distanţa dintre puncte este formată din segmente cumulate ce sunt mai mici decât valoarea 1 milimetru.**

Neutilizabil in circuitul civil

DATE DESPRE IMOBILUL NR. 7276

Oficiul de Cadastru şi Publicitate Imobiliară TELEORMAN
Biroul de Cadastru şi Publicitate Imobiliară Alexandria

A. Partea I. Descrierea imobilului

TEREN Extravilan

Adresa: Jud. Teleorman

Nr. Crt	Nr cadastral Nr. topografic	Suprafaţa* (mp)	Observaţii / Referinţe
A1		13.139	Sector cadastral:15 Teren neimprejmuit;

B. Partea II. Proprietari şi acte

Inscrieri privitoare la dreptul de proprietate şi alte drepturi reale		Referinţe
/		
Act Administrativ nr. 7225, din 13/12/2024 emis de PRIMARIA COMUNEI LUNCA;		
B1	Inscrierea posesiei, drept de PROPRIETATE, dobandit prin Lege, cota actuala 1/1, cota initiala 1/1	A1
	1) **NEIDENTIFICAT NEIDENTIFICAT**	
Act Normativ nr. 7, din 13/03/1996 emis de PARLAMENTUL ROMANIEI (Art. 13);		
B2	Se noteaza mențiunea de proprietar neidentificat.	A1

C. Partea III. SARCINI .

Inscrieri privind dezmembramintele dreptului de proprietate, drepturi reale de garanţie şi sarcini	Referinţe
NU SUNT	

Neutilizabil în circuitul civil

Anexa Nr. 1 La Partea I

Teren

Nr cadastral	Suprafaţa (mp)*	Observaţii / Referinţe
	13.139	

* Suprafaţa este determinată in planul de proiecţie Stereo 70.

DETALII LINIARE IMOBIL

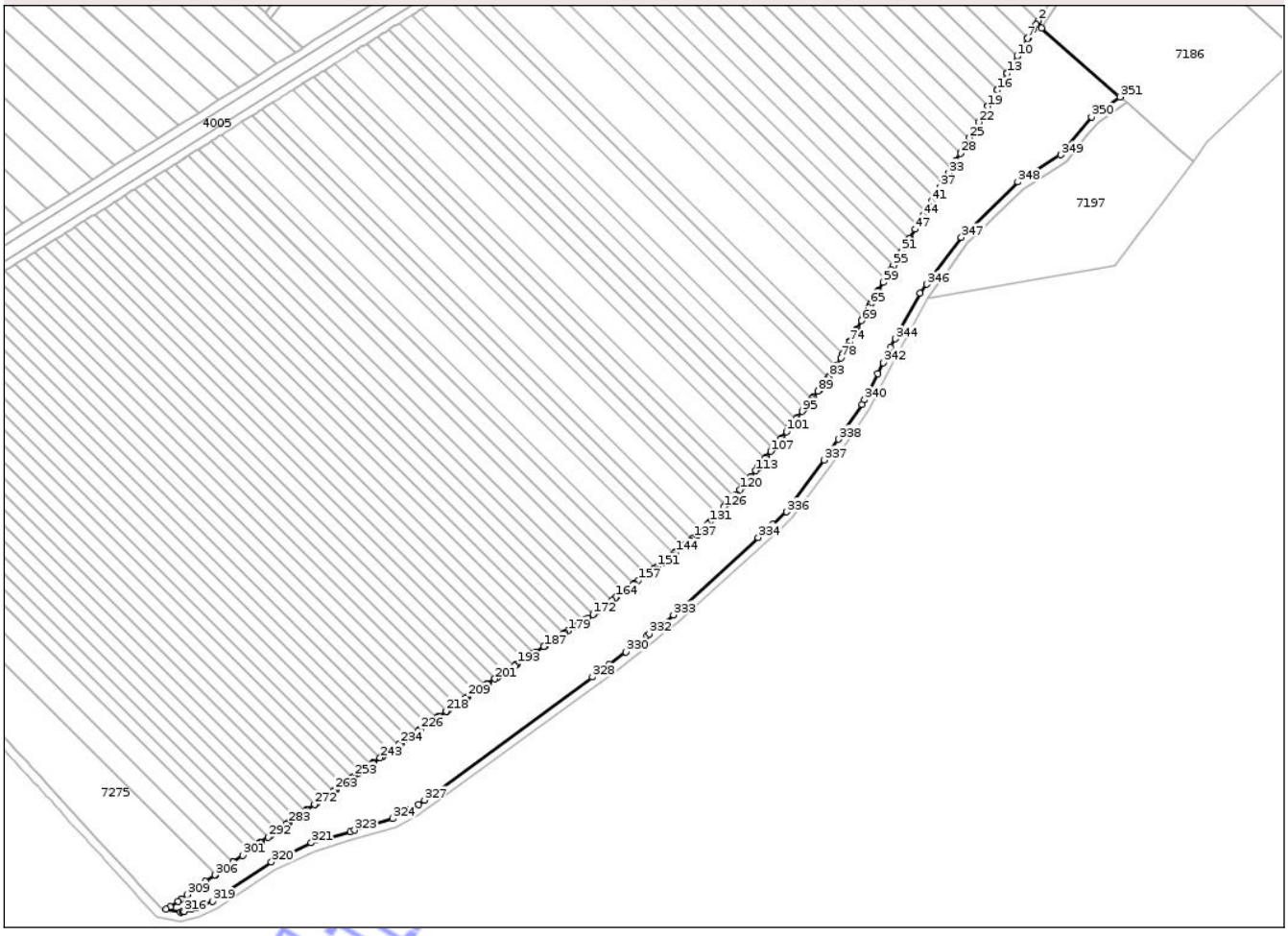

Date referitoare la teren

Crt	Categorie folosinţă	Intra vilan	Suprafaţa (mp)	Tarla	Parcelă	Nr. topo	Observaţii / Referinţe
1	pasune	NU	13.139	55	385/1	-	

Lungime Segmente

1) Valorile lungimilor segmentelor sunt obţinute din proiecţie în plan.

Punct început	X / Y	Punct sfârşit	X / Y	Lungime segment
1	480.648,041 259.274,786	2	480.646,566 259.278,128	3.653
4	480.644,326 259.274,486	5	480.641,831 259.270,43	4.762
7	480.641,566 259.269,976	8	480.639,436 259.266,328	4.225
10	480.636,847 259.261,895	11	480.634,752 259.258,308	4.155
13	480.632,25 259.254,023	14	480.630,187 259.250,491	4.09
16	480.627,765 259.246,343	17	480.625,733 259.242,863	4.031

Punct început	X / Y	Punct sfârşit	X / Y	Lungime segment
2	480.646,566 259.278,128	3	480.645,446 259.276,307	2.138
5	480.641,831 259.270,43	6	480.641,622 259.270,072	0.415
8	480.639,436 259.266,328	9	480.636,92 259.262,019	4.989
11	480.634,752 259.258,308	12	480.632,339 259.254,175	4.786
14	480.630,187 259.250,491	15	480.627,87 259.246,522	4.596
17	480.625,733 259.242,863	18	480.623,505 259.239,048	4.418

Punct început	X / Y	Punct sfârşit	X / Y	Lungime segment
3	480.645,446 259.276,307	4	480.644,326 259.274,486	2.138
6	480.641,622 259.270,072	7	480.641,566 259.269,976	0.11
9	480.636,92 259.262,019	10	480.636,847 259.261,895	0.144
12	480.632,339 259.254,175	13	480.632,25 259.254,023	0.176
15	480.627,87 259.246,522	16	480.627,765 259.246,343	0.207
18	480.623,505 259.239,048	19	480.623,386 259.238,844	0.236

Document care conţine date cu caracter personal, protejat de prevederile Regulamentului (UE) nr. 679/2016 şi Legii 190/2018

Punct început	X / Y	Punct sfârşit	X / Y	Lungime segment
19	480.623,386 259.238,844	20	480.621,381 259.235,41	3.977
22	480.619,104 259.231,512	23	480.617,124 259.228,121	3.927
25	480.614,915 259.224,337	26	480.612,883 259.220,859	4.028
28	480.610,811 259.217,31	29	480.608,802 259.213,871	3.982
31	480.606,961 259.210,717	32	480.606,788 259.210,421	0.343
34	480.603,951 259.205,563	35	480.602,974 259.204,031	1.817
37	480.601,524 259.201,757	38	480.599,797 259.199,048	3.212
40	480.598,73 259.197,251	41	480.597,561 259.195,282	2.29
43	480.594,877 259.190,762	44	480.593,74 259.188,845	2.229
46	480.591,09 259.184,382	47	480.589,982 259.182,515	2.171
49	480.587,364 259.178,105	50	480.586,284 259.176,286	2.115
52	480.583,696 259.171,928	53	480.582,644 259.170,155	2.062
55	480.580,085 259.165,845	56	480.579,059 259.164,117	2.011
58	480.576,528 259.159,853	59	480.575,526 259.158,166	1.961
61	480.573,021 259.153,946	62	480.572,044 259.152,301	1.914
64	480.569,855 259.148,59	65	480.569,583 259.148,104	0.557
67	480.566,582 259.142,74	68	480.566,301 259.142,237	0.577
70	480.563,355 259.136,972	71	480.563,064 259.136,451	0.596
73	480.560,172 259.131,282	74	480.559,872 259.130,745	0.615
76	480.557,031 259.125,666	77	480.556,722 259.125,113	0.634
79	480.553,931 259.120,124	80	480.553,612 259.119,555	0.652
82	480.552,137 259.116,918	83	480.550,581 259.114,931	2.525
85	480.549,208 259.113,177	86	480.546,86 259.110,179	3.809
88	480.545,936 259.108,999	89	480.545,496 259.108,437	0.714
91	480.542,756 259.104,938	92	480.541,814 259.103,735	1.528
94	480.539,089 259.100,256	95	480.538,162 259.099,072	1.503
97	480.535,452 259.095,61	98	480.534,54 259.094,446	1.479
100	480.531,843 259.091,002	101	480.530,946 259.089,857	1.455
103	480.528,262 259.086,43	104	480.527,38 259.085,303	1.431
106	480.524,709 259.081,892	107	480.523,841 259.080,784	1.408
109	480.521,183 259.077,39	110	480.520,329 259.076,299	1.386
112	480.517,683 259.072,92	113	480.516,843 259.071,847	1.363
115	480.514,209 259.068,484	116	480.513,382 259.067,427	1.342

Punct început	X / Y	Punct sfârşit	X / Y	Lungime segment
20	480.621,381 259.235,41	21	480.619,238 259.231,74	4.249
23	480.617,124 259.228,121	24	480.615,062 259.224,589	4.09
26	480.612,883 259.220,859	27	480.610,971 259.217,584	3.793
29	480.608,802 259.213,871	30	480.607,291 259.211,282	2.998
32	480.606,788 259.210,421	33	480.605,567 259.208,33	2.42
35	480.602,974 259.204,031	36	480.602,778 259.203,724	0.363
38	480.599,797 259.199,048	39	480.598,928 259.197,585	1.702
41	480.597,561 259.195,282	42	480.595,087 259.191,115	4.846
44	480.593,74 259.188,845	45	480.591,311 259.184,754	4.758
47	480.589,982 259.182,515	48	480.587,596 259.178,496	4.674
50	480.586,284 259.176,286	51	480.583,939 259.172,337	4.593
53	480.582,644 259.170,155	54	480.580,338 259.166,271	4.517
56	480.579,059 259.164,117	57	480.576,791 259.160,296	4.443
59	480.575,526 259.158,166	60	480.573,294 259.154,406	4.373
62	480.572,044 259.152,301	63	480.570,076 259.148,986	3.855
65	480.569,583 259.148,104	66	480.568,665 259.146,464	1.88
68	480.566,301 259.142,237	69	480.565,406 259.140,637	1.833
71	480.563,064 259.136,451	72	480.562,192 259.134,892	1.787
74	480.559,872 259.130,745	75	480.559,021 259.129,223	1.743
77	480.556,722 259.125,113	78	480.555,891 259.123,629	1.701
80	480.553,612 259.119,555	81	480.552,802 259.118,107	1.66
83	480.550,581 259.114,931	84	480.550,182 259.114,421	0.647
86	480.546,86 259.110,179	87	480.546,453 259.109,66	0.659
89	480.545,496 259.108,437	90	480.543,169 259.105,466	3.773
92	480.541,814 259.103,735	93	480.539,509 259.100,792	3.738
95	480.538,162 259.099,072	96	480.535,879 259.096,156	3.704
98	480.534,54 259.094,446	99	480.532,277 259.091,556	3.671
101	480.530,946 259.089,857	102	480.528,703 259.086,993	3.638
104	480.527,38 259.085,303	105	480.525,157 259.082,464	3.606
107	480.523,841 259.080,784	108	480.521,637 259.077,969	3.574
110	480.520,329 259.076,299	111	480.518,144 259.073,508	3.544
113	480.516,843 259.071,847	114	480.514,676 259.069,08	3.514
116	480.513,382 259.067,427	117	480.511,735 259.065,324	2.671

Punct început	X / Y	Punct sfârşit	X / Y	Lungime segment
21	480.619,238 259.231,74	22	480.619,104 259.231,512	0.264
24	480.615,062 259.224,589	25	480.614,915 259.224,337	0.291
27	480.610,971 259.217,584	28	480.610,811 259.217,31	0.318
30	480.607,291 259.211,282	31	480.606,961 259.210,717	0.655
33	480.605,567 259.208,33	34	480.603,951 259.205,563	3.205
36	480.602,778 259.203,724	37	480.601,524 259.201,757	2.333
39	480.598,928 259.197,585	40	480.598,73 259.197,251	0.388
42	480.595,087 259.191,115	43	480.594,877 259.190,762	0.411
45	480.591,311 259.184,754	46	480.591,09 259.184,382	0.433
48	480.587,596 259.178,496	49	480.587,364 259.178,105	0.454
51	480.583,939 259.172,337	52	480.583,696 259.171,928	0.475
54	480.580,338 259.166,271	55	480.580,085 259.165,845	0.495
57	480.576,791 259.160,296	58	480.576,528 259.159,853	0.515
60	480.573,294 259.154,406	61	480.573,021 259.153,946	0.535
63	480.570,076 259.148,986	64	480.569,855 259.148,59	0.453
66	480.568,665 259.146,464	67	480.566,582 259.142,74	4.266
69	480.565,406 259.140,637	70	480.563,355 259.136,972	4.2
72	480.562,192 259.134,892	73	480.560,172 259.131,282	4.137
75	480.559,021 259.129,223	76	480.557,031 259.125,666	4.075
78	480.555,891 259.123,629	79	480.553,931 259.120,124	4.017
81	480.552,802 259.118,107	82	480.552,137 259.116,918	1.362
84	480.550,182 259.114,421	85	480.549,208 259.113,177	1.579
87	480.546,453 259.109,66	88	480.545,936 259.108,999	0.839
90	480.543,169 259.105,466	91	480.542,756 259.104,938	0.67
93	480.539,509 259.100,792	94	480.539,089 259.100,256	0.682
96	480.535,879 259.096,156	97	480.535,452 259.095,61	0.693
99	480.532,277 259.091,556	100	480.531,843 259.091,002	0.704
102	480.528,703 259.086,993	103	480.528,262 259.086,43	0.715
105	480.525,157 259.082,464	106	480.524,709 259.081,892	0.726
108	480.521,637 259.077,969	109	480.521,183 259.077,39	0.737
111	480.518,144 259.073,508	112	480.517,683 259.072,92	0.747
114	480.514,676 259.069,08	115	480.514,209 259.068,484	0.758
117	480.511,735 259.065,324	118	480.511,181 259.064,735	0.809

Verificat cu aplicația eTerra

Punct început	X / Y	Punct sfârşit	X / Y	Lungime segment
118	480.511,181 259.064,735	119	480.510,658 259.064,18	0.763
121	480.507,398 259.060,719	122	480.506,87 259.060,158	0.77
124	480.503,634 259.056,723	125	480.503,101 259.056,157	0.778
127	480.499,891 259.052,749	128	480.499,352 259.052,177	0.785
130	480.496,166 259.048,794	131	480.495,623 259.048,217	0.792
133	480.492,46 259.044,859	134	480.491,912 259.044,277	0.8
136	480.490,304 259.042,57	137	480.488,553 259.041,158	2.249
139	480.486,96 259.039,874	140	480.484,35 259.037,769	3.353
142	480.483,109 259.036,768	143	480.482,76 259.036,486	0.449
145	480.479,521 259.033,874	146	480.478,569 259.033,107	1.223
148	480.475,898 259.031,086	149	480.475,237 259.030,595	0.824
151	480.471,567 259.027,868	152	480.470,904 259.027,376	0.826
154	480.467,243 259.024,656	155	480.466,578 259.024,161	0.828
157	480.462,925 259.021,448	158	480.461,287 259.020,231	2.041
160	480.457,179 259.017,178	161	480.456,978 259.017,029	0.25
163	480.452,877 259.013,982	164	480.452,675 259.013,832	0.251
166	480.448,379 259.010,641	167	480.447,151 259.009,728	1.531
169	480.444,09 259.007,454	170	480.442,864 259.006,543	1.527
172	480.442,183 259.006,046	173	480.439,678 259.004,397	2.999
175	480.437,679 259.003,081	176	480.435,176 259.001,433	2.997
178	480.433,177 259.000,118	179	480.430,675 258.998,47	2.995
181	480.428,677 258.997,155	182	480.426,176 258.995,509	2.993
184	480.424,178 258.994,194	185	480.420,395 258.991,703	4.53
187	480.419,682 258.991,234	188	480.415,901 258.988,745	4.527
190	480.414,682 258.987,943	191	480.411,408 258.985,788	3.919
193	480.407,419 258.983,162	194	480.406,918 258.982,833	0.6
196	480.402,928 258.980,206	197	480.402,43 258.979,878	0.597
199	480.398,439 258.977,252	200	480.397,943 258.976,925	0.594
202	480.393,952 258.974,298	203	480.393,458 258.973,973	0.591
205	480.389,467 258.971,346	206	480.388,975 258.971,022	0.589
208	480.384,984 258.968,395	209	480.384,75 258.968,241	0.28
211	480.383,777 258.967,601	212	480.380,502 258.965,445	3.921
214	480.379,298 258.964,652	215	480.376,023 258.962,496	3.921

Punct început	X / Y	Punct sfârşit	X / Y	Lungime segment
119	480.510,658 259.064,18	120	480.509,757 259.063,224	1.314
122	480.506,87 259.060,158	123	480.505,979 259.059,213	1.298
125	480.503,101 259.056,157	126	480.502,222 259.055,223	1.283
128	480.499,352 259.052,177	129	480.498,483 259.051,254	1.268
131	480.495,623 259.048,217	132	480.494,764 259.047,305	1.253
134	480.491,912 259.044,277	135	480.491,063 259.043,376	1.238
137	480.488,553 259.041,158	138	480.487,923 259.040,65	0.81
140	480.484,35 259.037,769	141	480.483,717 259.037,258	0.813
143	480.482,76 259.036,486	144	480.480,157 259.034,387	3.344
146	480.478,569 259.033,107	147	480.478,001 259.032,648	0.73
149	480.475,237 259.030,595	150	480.474,254 259.029,865	1.224
152	480.470,904 259.027,376	153	480.469,925 259.026,648	1.219
155	480.466,578 259.024,161	156	480.465,603 259.023,437	1.215
158	480.461,287 259.020,231	159	480.460,82 259.019,884	0.582
161	480.456,978 259.017,029	162	480.456,51 259.016,681	0.583
164	480.452,675 259.013,832	165	480.450,772 259.012,418	2.371
167	480.447,151 259.009,728	168	480.446,477 259.009,227	0.839
170	480.442,864 259.006,543	171	480.442,282 259.006,11	0.725
173	480.439,678 259.004,397	174	480.438,39 259.003,549	1.542
176	480.435,176 259.001,433	177	480.433,888 259.000,586	1.541
179	480.430,675 258.998,47	180	480.429,389 258.997,624	1.54
182	480.426,176 258.995,509	183	480.424,891 258.994,663	1.539
185	480.420,395 258.991,703	186	480.420,181 258.991,563	0.255
188	480.415,901 258.988,745	189	480.415,187 258.988,276	0.854
191	480.411,408 258.985,788	192	480.410,695 258.985,318	0.855
194	480.406,918 258.982,833	195	480.406,204 258.982,362	0.855
197	480.402,43 258.979,878	198	480.401,715 258.979,408	0.856
200	480.397,943 258.976,925	201	480.397,228 258.976,454	0.856
203	480.393,458 258.973,973	204	480.392,742 258.973,502	0.857
206	480.388,975 258.971,022	207	480.388,259 258.970,551	0.858
209	480.384,75 258.968,241	210	480.384,494 258.968,073	0.306
212	480.380,502 258.965,445	213	480.380,015 258.965,124	0.583
215	480.376,023 258.962,496	216	480.375,538 258.962,177	0.58

Punct început	X / Y	Punct sfârşit	X / Y	Lungime segment
120	480.509,757 259.063,224	121	480.507,398 259.060,719	3.441
123	480.505,979 259.059,213	124	480.503,634 259.056,723	3.42
126	480.502,222 259.055,223	127	480.499,891 259.052,749	3.4
129	480.498,483 259.051,254	130	480.496,166 259.048,794	3.38
132	480.494,764 259.047,305	133	480.492,46 259.044,859	3.359
135	480.491,063 259.043,376	136	480.490,304 259.042,57	1.107
138	480.487,923 259.040,65	139	480.486,96 259.039,874	1.236
141	480.483,717 259.037,258	142	480.483,109 259.036,768	0.781
144	480.480,157 259.034,387	145	480.479,521 259.033,874	0.817
147	480.478,001 259.032,648	148	480.475,898 259.031,086	2.619
150	480.474,254 259.029,865	151	480.471,567 259.027,868	3.348
153	480.469,925 259.026,648	154	480.467,243 259.024,656	3.342
156	480.465,603 259.023,437	157	480.462,925 259.021,448	3.336
159	480.460,82 259.019,884	160	480.457,179 259.017,178	4.536
162	480.456,51 259.016,681	163	480.452,877 259.013,982	4.526
165	480.450,772 259.012,418	166	480.448,379 259.010,641	2.981
168	480.446,477 259.009,227	169	480.444,09 259.007,454	2.974
171	480.442,282 259.006,11	172	480.442,183 259.006,046	0.118
174	480.438,39 259.003,549	175	480.437,679 259.003,081	0.851
177	480.433,888 259.000,586	178	480.433,177 259.000,118	0.851
180	480.429,389 258.997,624	181	480.428,677 258.997,155	0.852
183	480.424,891 258.994,663	184	480.424,178 258.994,194	0.853
186	480.420,181 258.991,563	187	480.419,682 258.991,234	0.598
189	480.415,187 258.988,276	190	480.414,682 258.987,943	0.605
192	480.410,695 258.985,318	193	480.407,419 258.983,162	3.922
195	480.406,204 258.982,362	196	480.402,928 258.980,206	3.922
198	480.401,715 258.979,408	199	480.398,439 258.977,252	3.921
201	480.397,228 258.976,454	202	480.393,952 258.974,298	3.921
204	480.392,742 258.973,502	205	480.389,467 258.971,346	3.921
207	480.388,259 258.970,551	208	480.384,984 258.968,395	3.921
210	480.384,494 258.968,073	211	480.383,777 258.967,601	0.858
213	480.380,015 258.965,124	214	480.379,298 258.964,652	0.859
216	480.375,538 258.962,177	217	480.374,82 258.961,705	0.86

Verificat Primăria Lunca

Punct început	X / Y	Punct sfârşit	X / Y	Lungime segment
217	480.374,82 258.961,705	218	480.374,804 258.961,694	0.019
220	480.371,173 258.959,125	221	480.370,475 258.958,63	0.855
223	480.367,295 258.956,38	224	480.366,835 258.956,054	0.563
226	480.362,955 258.953,308	227	480.362,501 258.952,986	0.556
229	480.358,62 258.950,24	230	480.358,171 258.949,922	0.55
232	480.356,113 258.948,466	233	480.354,289 258.947,175	2.235
235	480.353,143 258.946,363	236	480.350,04 258.944,168	3.801
238	480.349,526 258.943,804	239	480.348,821 258.943,305	0.863
241	480.345,642 258.941,054	242	480.345,21 258.940,749	0.529
244	480.341,395 258.938,049	245	480.341,325 258.937,999	0.086
247	480.340,191 258.937,197	248	480.337,079 258.934,994	3.813
250	480.336,592 258.934,649	251	480.335,883 258.934,148	0.868
253	480.332,768 258.931,943	254	480.332,704 258.931,898	0.078
256	480.331,58 258.931,102	257	480.328,461 258.928,894	3.821
259	480.327,992 258.928,562	260	480.327,28 258.928,059	0.871
262	480.324,102 258.925,809	263	480.323,698 258.925,523	0.494
265	480.319,861 258.922,807	266	480.319,807 258.922,769	0.066
268	480.318,695 258.921,983	269	480.315,567 258.919,769	3.832
271	480.315,124 258.919,455	272	480.314,409 258.918,949	0.876
274	480.311,231 258.916,7	275	480.310,844 258.916,426	0.474
277	480.306,993 258.913,7	278	480.306,95 258.913,67	0.053
280	480.305,851 258.912,892	281	480.302,713 258.910,671	3.844
283	480.302,297 258.910,376	284	480.301,578 258.909,868	0.881
286	480.298,4 258.907,619	287	480.298,03 258.907,356	0.454
289	480.294,165 258.904,621	290	480.294,132 258.904,598	0.041
292	480.293,046 258.903,829	293	480.289,898 258.901,601	3.856
295	480.289,508 258.901,325	296	480.288,786 258.900,814	0.885
298	480.285,608 258.898,565	299	480.285,254 258.898,314	0.434
301	480.281,353 258.895,553	302	480.277,102 258.892,545	5.208
304	480.272,856 258.889,539	305	480.268,908 258.886,745	4.836
307	480.264,375 258.883,537	308	480.260,141 258.880,54	5.187
310	480.253,315 258.875,709	311	480.251,686 258.874,556	1.995
313	480.246,339 258.870,772	314	480.252,822 258.869,418	6.622

Punct început	X / Y	Punct sfârşit	X / Y	Lungime segment
218	480.374,804 258.961,694	219	480.371,639 258.959,454	3.877
221	480.370,475 258.958,63	222	480.370,415 258.958,588	0.073
224	480.366,835 258.956,054	225	480.366,135 258.955,559	0.857
227	480.362,501 258.952,986	228	480.361,8 258.952,49	0.859
230	480.358,171 258.949,922	231	480.357,469 258.949,425	0.86
233	480.354,289 258.947,175	234	480.353,846 258.946,861	0.543
236	480.350,04 258.944,168	237	480.349,963 258.944,113	0.095
239	480.348,821 258.943,305	240	480.345,716 258.941,107	3.805
242	480.345,21 258.940,749	243	480.344,504 258.940,249	0.865
245	480.341,325 258.937,999	246	480.340,899 258.937,698	0.522
248	480.337,079 258.934,994	249	480.337,012 258.934,947	0.082
251	480.335,883 258.934,148	252	480.334,186 258.932,947	2.079
254	480.332,704 258.931,898	255	480.332,29 258.931,604	0.508
257	480.328,461 258.928,894	258	480.328,401 258.928,852	0.074
260	480.327,28 258.928,059	261	480.324,159 258.925,849	3.825
263	480.323,698 258.925,523	264	480.322,986 258.925,019	0.873
266	480.319,807 258.922,769	267	480.319,409 258.922,488	0.488
269	480.315,567 258.919,769	270	480.315,517 258.919,733	0.061
272	480.314,409 258.918,949	273	480.311,278 258.916,733	3.836
275	480.310,844 258.916,426	276	480.310,128 258.915,919	0.877
278	480.306,95 258.913,67	279	480.306,568 258.913,4	0.467
281	480.302,713 258.910,671	282	480.302,673 258.910,642	0.049
284	480.301,578 258.909,868	285	480.298,437 258.907,644	3.848
287	480.298,03 258.907,356	288	480.297,31 258.906,847	0.882
290	480.294,132 258.904,598	291	480.293,767 258.904,339	0.447
293	480.289,898 258.901,601	294	480.289,868 258.901,58	0.037
296	480.288,786 258.900,814	297	480.285,635 258.898,584	3.86
299	480.285,254 258.898,314	300	480.284,531 258.897,802	0.887
302	480.277,102 258.892,545	303	480.277,021 258.892,487	0.1
305	480.268,908 258.886,745	306	480.268,613 258.886,536	0.361
308	480.260,141 258.880,54	309	480.255,912 258.877,547	5.182
311	480.251,686 258.874,556	312	480.248,083 258.872,006	4.415
314	480.252,822 258.869,418	315	480.253,801 258.869,672	1.012

Punct început	X / Y	Punct sfârşit	X / Y	Lungime segment
219	480.371,639 258.959,454	220	480.371,173 258.959,125	0.571
222	480.370,415 258.958,588	223	480.367,295 258.956,38	3.823
225	480.366,135 258.955,559	226	480.362,955 258.953,308	3.896
228	480.361,8 258.952,49	229	480.358,62 258.950,24	3.896
231	480.357,469 258.949,425	232	480.356,113 258.948,466	1.661
234	480.353,846 258.946,861	235	480.353,143 258.946,363	0.862
237	480.349,963 258.944,113	238	480.349,526 258.943,804	0.536
240	480.345,716 258.941,107	241	480.345,642 258.941,054	0.09
243	480.344,504 258.940,249	244	480.341,395 258.938,049	3.809
246	480.340,899 258.937,698	247	480.340,191 258.937,197	0.867
249	480.337,012 258.934,947	250	480.336,592 258.934,649	0.515
252	480.334,186 258.932,947	253	480.332,768 258.931,943	1.738
255	480.332,29 258.931,604	256	480.331,58 258.931,102	0.87
258	480.328,401 258.928,852	259	480.327,992 258.928,562	0.501
261	480.324,159 258.925,849	262	480.324,102 258.925,809	0.07
264	480.322,986 258.925,019	265	480.319,861 258.922,807	3.829
267	480.319,409 258.922,488	268	480.318,695 258.921,983	0.874
270	480.315,517 258.919,733	271	480.315,124 258.919,455	0.481
273	480.311,278 258.916,733	274	480.311,231 258.916,7	0.057
276	480.310,128 258.915,919	277	480.306,993 258.913,7	3.84
279	480.306,568 258.913,4	280	480.305,851 258.912,892	0.879
282	480.302,673 258.910,642	283	480.302,297 258.910,376	0.461
285	480.298,437 258.907,644	286	480.298,4 258.907,619	0.045
288	480.297,31 258.906,847	289	480.294,165 258.904,621	3.852
291	480.293,767 258.904,339	292	480.293,046 258.903,829	0.884
294	480.289,868 258.901,58	295	480.289,508 258.901,325	0.44
297	480.285,635 258.898,584	298	480.285,608 258.898,565	0.033
300	480.284,531 258.897,802	301	480.281,353 258.895,553	3.893
303	480.277,021 258.892,487	304	480.272,856 258.889,539	5.103
306	480.268,613 258.886,536	307	480.264,375 258.883,537	5.192
309	480.255,912 258.877,547	310	480.253,315 258.875,709	3.181
312	480.248,083 258.872,006	313	480.246,339 258.870,772	2.136
315	480.253,801 258.869,672	316	480.254,458 258.869,843	0.678

Vederea/Validarea/Descărcarea acestui document este supusă unei taxe

Punct început	X / Y	Punct sfârşit	X / Y	Lungime segment
316	480.254,458 258.869,843	317	480.257,931 258.870,743	3.588
319	480.267,508 258.874,551	320	480.294,602 258.892,466	32.482
322	480.330,76 258.906,501	323	480.332,807 258.907,1	2.133
325	480.357,982 258.916,594	326	480.362,097 258.918,803	4.671
328	480.441,923 258.977,265	329	480.449,617 258.982,899	9.536
331	480.466,916 258.996,313	332	480.468,046 258.997,19	1.43
334	480.518,051 259.041,274	335	480.524,629 259.047,272	8.902
337	480.548,295 259.076,789	338	480.554,802 259.086,286	11.513
340	480.566,819 259.104,414	341	480.572,815 259.116,407	13.409
343	480.578,812 259.128,401	344	480.580,948 259.132,321	4.464
346	480.595,38 259.157,308	347	480.611,32 259.178,787	26.747
349	480.656,818 259.216,692	350	480.671,043 259.234,077	22.463

Punct început	X / Y	Punct sfârşit	X / Y	Lungime segment
317	480.257,931 258.870,743	318	480.260,177 258.871,325	2.321
320	480.294,602 258.892,466	321	480.312,919 258.901,28	20.327
323	480.332,807 258.907,1	324	480.350,124 258.912,376	18.103
326	480.362,097 258.918,803	327	480.364,919 258.920,869	3.497
329	480.449,617 258.982,899	330	480.457,205 258.988,784	9.603
332	480.468,046 258.997,19	333	480.479,133 259.005,786	14.029
335	480.524,629 259.047,272	336	480.530,947 259.053,033	8.55
338	480.554,802 259.086,286	339	480.565,727 259.102,23	19.328
341	480.572,815 259.116,407	342	480.575,35 259.121,476	5.667
344	480.580,948 259.132,321	345	480.592,316 259.153,179	23.755
347	480.611,32 259.178,787	348	480.637,139 259.204,233	36.251
350	480.671,043 259.234,077	351	480.684,038 259.243,222	15.891

Punct început	X / Y	Punct sfârşit	X / Y	Lungime segment
318	480.260,177 258.871,325	319	480.267,508 258.874,551	8.009
321	480.312,919 258.901,28	322	480.330,76 258.906,501	18.589
324	480.350,124 258.912,376	325	480.357,982 258.916,594	8.918
327	480.364,919 258.920,869	328	480.441,923 258.977,265	95.447
330	480.457,205 258.988,784	331	480.466,916 258.996,313	12.288
333	480.479,133 259.005,786	334	480.518,051 259.041,274	52.668
336	480.530,947 259.053,033	337	480.548,295 259.076,789	29.416
339	480.565,727 259.102,23	340	480.566,819 259.104,414	2.441
342	480.575,35 259.121,476	343	480.578,812 259.128,401	7.742
345	480.592,316 259.153,179	346	480.595,38 259.157,308	5.142
348	480.637,139 259.204,233	349	480.656,818 259.216,692	23.291
351	480.684,038 259.243,222	1	480.648,041 259.274,786	47.876

**** Lungimile segmentelor sunt determinate în planul de proiecţie Stereo 70 şi sunt rotunjite la 1 milimetru.**
***** Distanţa dintre puncte este formată din segmente cumulate ce sunt mai mici decât valoarea 1 milimetru.**

Neutilizabil în circuitul civil

DATE DESPRE IMOBILUL NR. 7173

Oficiul de Cadastru şi Publicitate Imobiliară TELEORMAN
Biroul de Cadastru şi Publicitate Imobiliară Alexandria

A. Partea I. Descrierea imobilului

TEREN Extravilan

Adresa: Jud. Teleorman

Nr. Crt	Nr cadastral Nr. topografic	Suprafaţa* (mp)	Observaţii / Referinţe
A1		1.500	Sector cadastral:15 Teren neimprejmuit;

B. Partea II. Proprietari şi acte

Inscrieri privitoare la dreptul de proprietate şi alte drepturi reale		Referinţe
/		
Act Administrativ nr. 4200965, din 12/11/2002 emis de CJSDPT Teleorman;		
B1	Intabulare, drept de PROPRIETATE, dobandit prin Reconstituire, cota actuala 1/1, cota initiala 1/1	A1
	1) **POPA PANDELE**	

C. Partea III. SARCINI .

Inscrieri privind dezmembramintele dreptului de proprietate, drepturi reale de garanţie şi sarcini	Referinţe
NU SUNT	

Neutilizabil în circuitul civil

Anexa Nr. 1 La Partea I

Teren

Nr cadastral	Suprafaţa (mp)*	Observaţii / Referinţe
	1.500	

* Suprafaţa este determinată in planul de proiecţie Stereo 70.

DETALII LINIARE IMOBIL

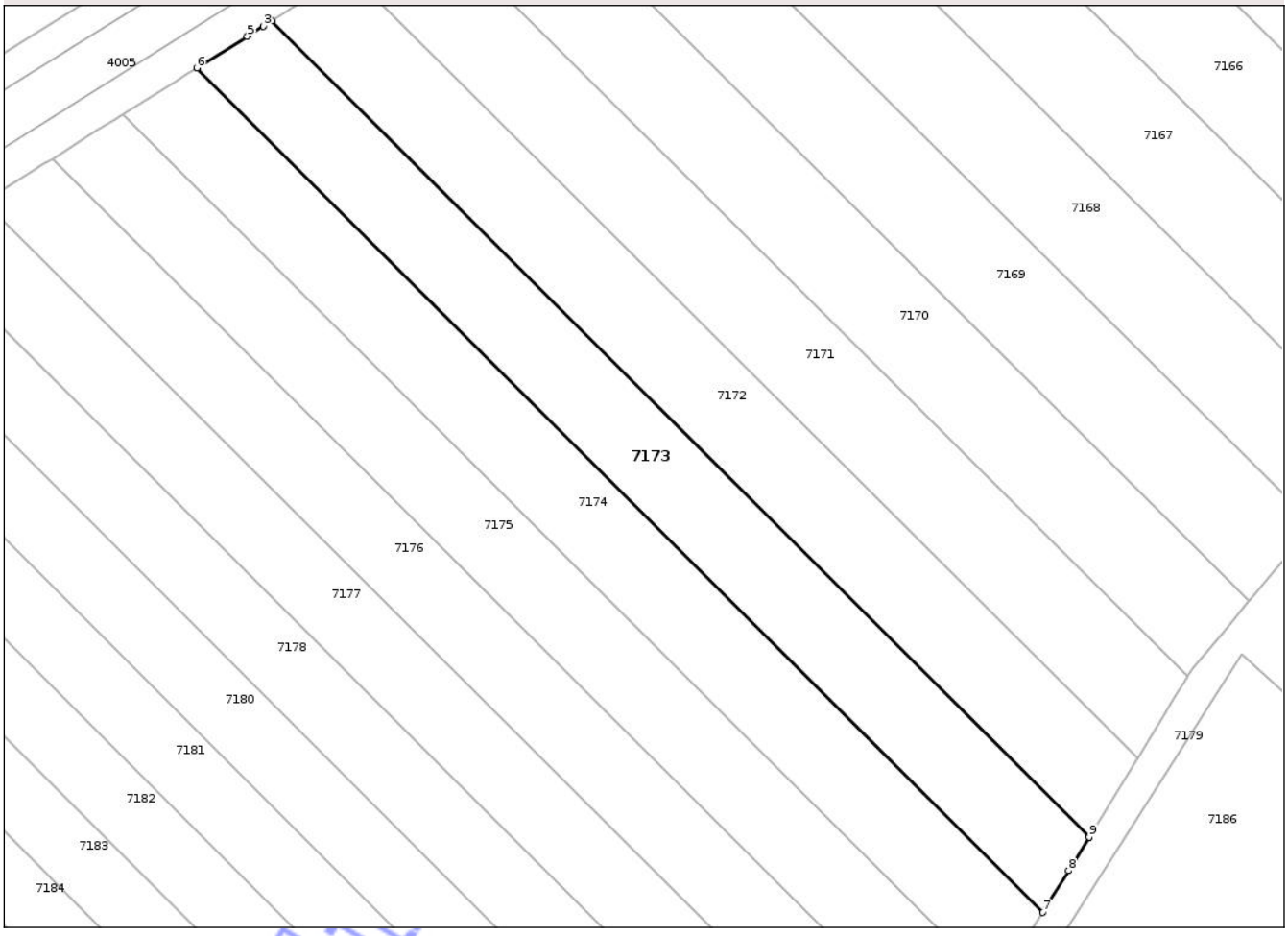

Date referitoare la teren

Crt	Categorie folosinţă	Intra vilan	Suprafaţa (mp)	Tarla	Parcelă	Nr. topo	Observaţii / Referinţe
1	arabil	NU	1.500	56A	17	-	

Lungime Segmente

1) Valorile lungimilor segmentelor sunt obţinute din proiecţie în plan.

Punct început	X / Y	Punct sfârşit	X / Y	Lungime segment (** (m)
1	480.668,245 259.313,379	2	480.568,907 259.412,389	140.253
2	480.568,907 259.412,389	3	480.567,85 259.411,725	1.249
3	480.567,85 259.411,725	4	480.566,062 259.410,603	2.111
4	480.566,062 259.410,603	5	480.565,892 259.410,496	0.2
5	480.565,892 259.410,496	6	480.559,771 259.406,654	7.227

Document care conţine date cu caracter personal, protejat de prevederile Regulamentului (UE) nr. 679/2016 şi Legii 190/2018

Punct început	X / Y	Punct sfârşit	X / Y	Lungime segment (** (m)
6	480.559,771 259.406,654	7	480.662,587 259.304,178	145.163
7	480.662,587 259.304,178	8	480.665,701 259.309,242	5.945
8	480.665,701 259.309,242	9	480.668,203 259.313,31	4.776
9	480.668,203 259.313,31	1	480.668,245 259.313,379	0.081

**** Lungimile segmentelor sunt determinate în planul de proiecţie Stereo 70 şi sunt rotunjite la 1 milimetru.**
***** Distanţa dintre puncte este formată din segmente cumulate ce sunt mai mici decât valoarea 1 milimetru.**

Neutilizabil in circuitul civil

DATE DESPRE IMOBILUL NR. 7235

Oficiul de Cadastru şi Publicitate Imobiliară TELEORMAN
Biroul de Cadastru şi Publicitate Imobiliară Alexandria

A. Partea I. Descrierea imobilului

TEREN Extravilan

Adresa: Jud. Teleorman

Nr. Crt	Nr cadastral Nr. topografic	Suprafaţa* (mp)	Observaţii / Referinţe
A1		1.500	Sector cadastral:15 Teren neimprejmuit;

B. Partea II. Proprietari şi acte

Inscrieri privitoare la dreptul de proprietate şi alte drepturi reale		Referinţe
/		
Act Notarial nr. Act de partaj voluntar 2482, din 02/12/2013 emis de NP RADU MARIAN;		
B1	Intabulare, drept de PROPRIETATE, dobandit prin Conventie, cota actuala 1/1, cota initiala 1/1	A1
	1) **IAGARU STAN**	

C. Partea III. SARCINI .

Inscrieri privind dezmembramintele dreptului de proprietate, drepturi reale de garanţie şi sarcini	Referinţe
NU SUNT	

Neutilizabil în circuitul civil

Anexa Nr. 1 La Partea I

Teren

Nr cadastral	Suprafaţa (mp)*	Observaţii / Referinţe
	1.500	

* Suprafaţa este determinată in planul de proiecţie Stereo 70.

DETALII LINIARE IMOBIL

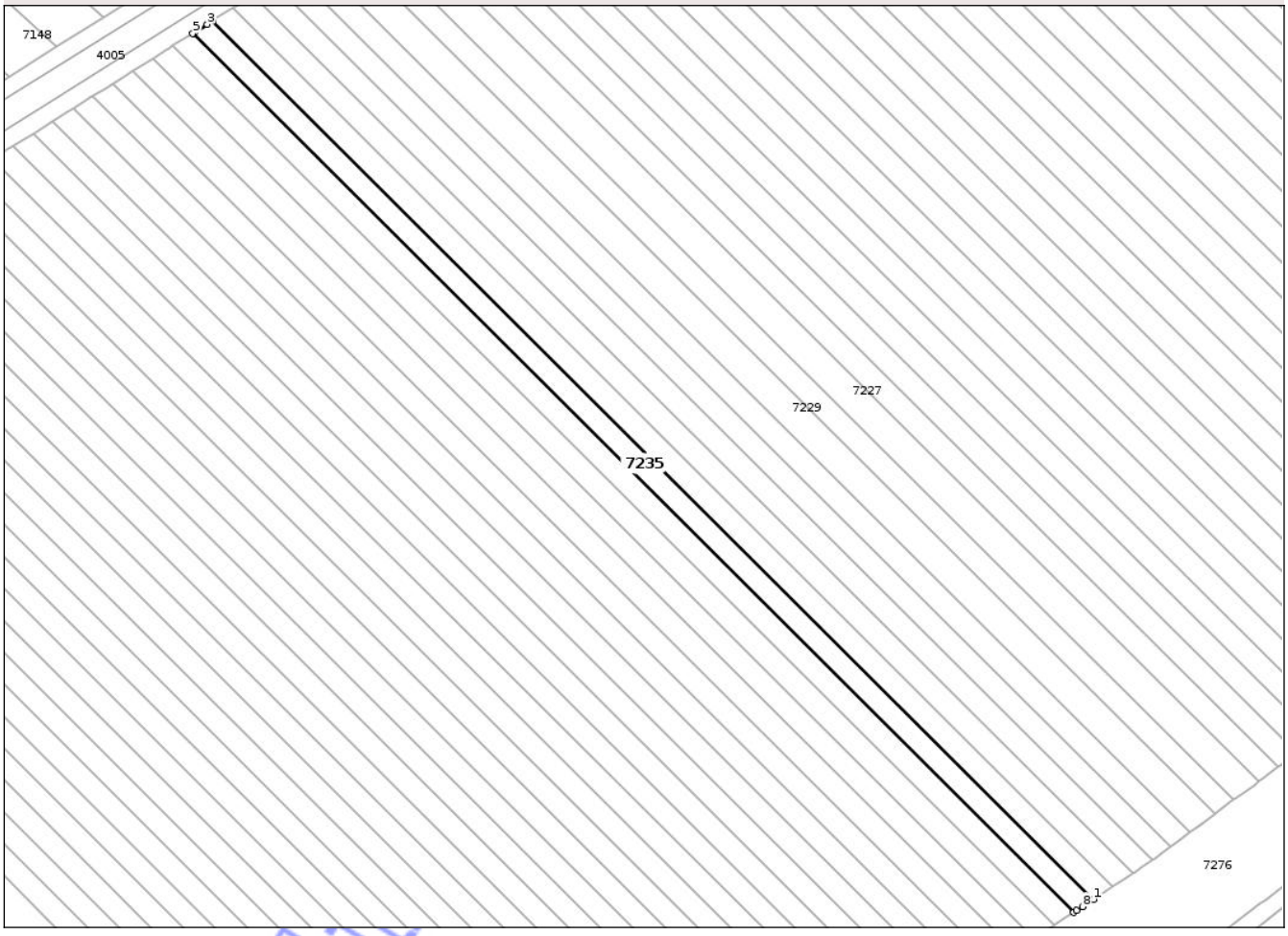

Date referitoare la teren

Crt	Categorie folosinţă	Intra vilan	Suprafaţa (mp)	Tarla	Parcelă	Nr. topo	Observaţii / Referinţe
1	arabil	NU	1.500	56A	81	-	

Lungime Segmente
1) Valorile lungimilor segmentelor sunt obţinute din proiecţie în plan.

Punct început	X / Y	Punct sfârşit	X / Y	Lungime segment (** (m)
1	480.428,677 258.997,155	2	480.227,23 259.197,936	284.418
2	480.227,23 259.197,936	3	480.225,95 259.197,132	1.512
3	480.225,95 259.197,132	4	480.223,184 259.195,396	3.265
4	480.223,184 259.195,396	5	480.222,647 259.195,06	0.634
5	480.222,647 259.195,06	6	480.424,178 258.994,194	284.538

Document care conţine date cu caracter personal, protejat de prevederile Regulamentului (UE) nr. 679/2016 şi Legii 190/2018

Punct început	X / Y	Punct sfârşit	X / Y	Lungime segment (** (m)
6	480.424,178 258.994,194	7	480.424,891 258.994,663	0.853
7	480.424,891 258.994,663	8	480.426,176 258.995,509	1.539
8	480.426,176 258.995,509	1	480.428,677 258.997,155	2.993

** Lungimile segmentelor sunt determinate în planul de proiecţie Stereo 70 şi sunt rotunjite la 1 milimetru.
*** Distanţa dintre puncte este formată din segmente cumulate ce sunt mai mici decât valoarea 1 milimetru.

Neutilizabil in circuitul civil

DATE DESPRE IMOBILUL NR. 7086

Oficiul de Cadastru şi Publicitate Imobiliară TELEORMAN
Biroul de Cadastru şi Publicitate Imobiliară Alexandria

A. Partea I. Descrierea imobilului

TEREN Necunoscut

Adresa: Loc. Lunca, Jud. Teleorman

Nr. Crt	Nr cadastral Nr. topografic	Suprafaţa* (mp)	Observaţii / Referinţe
A1		2.100	Sector cadastral:14 Teren neimprejmuit;

B. Partea II. Proprietari şi acte

Inscrieri privitoare la dreptul de proprietate şi alte drepturi reale		Referinţe
/		
Act Administrativ nr. 4200347, din 10/01/1996 emis de CJSDPT Teleorman;		
B1	Intabulare, drept de PROPRIETATE, dobandit prin Reconstituire, cota actuala 1/1, cota initiala 1/1	A1
	1) **AMZA MARIN**, Lipsa CNP 2) **AMZA FLORICEL**, Lipsa CNP	

C. Partea III. SARCINI .

Inscrieri privind dezmembramintele dreptului de proprietate, drepturi reale de garanţie şi sarcini	Referinţe
NU SUNT	

Neutilizabil în circuitul civil

Anexa Nr. 1 La Partea I

Teren

Nr cadastral	Suprafaţa (mp)*	Observaţii / Referinţe
	2.100	

* Suprafaţa este determinată in planul de proiecţie Stereo 70.

DETALII LINIARE IMOBIL

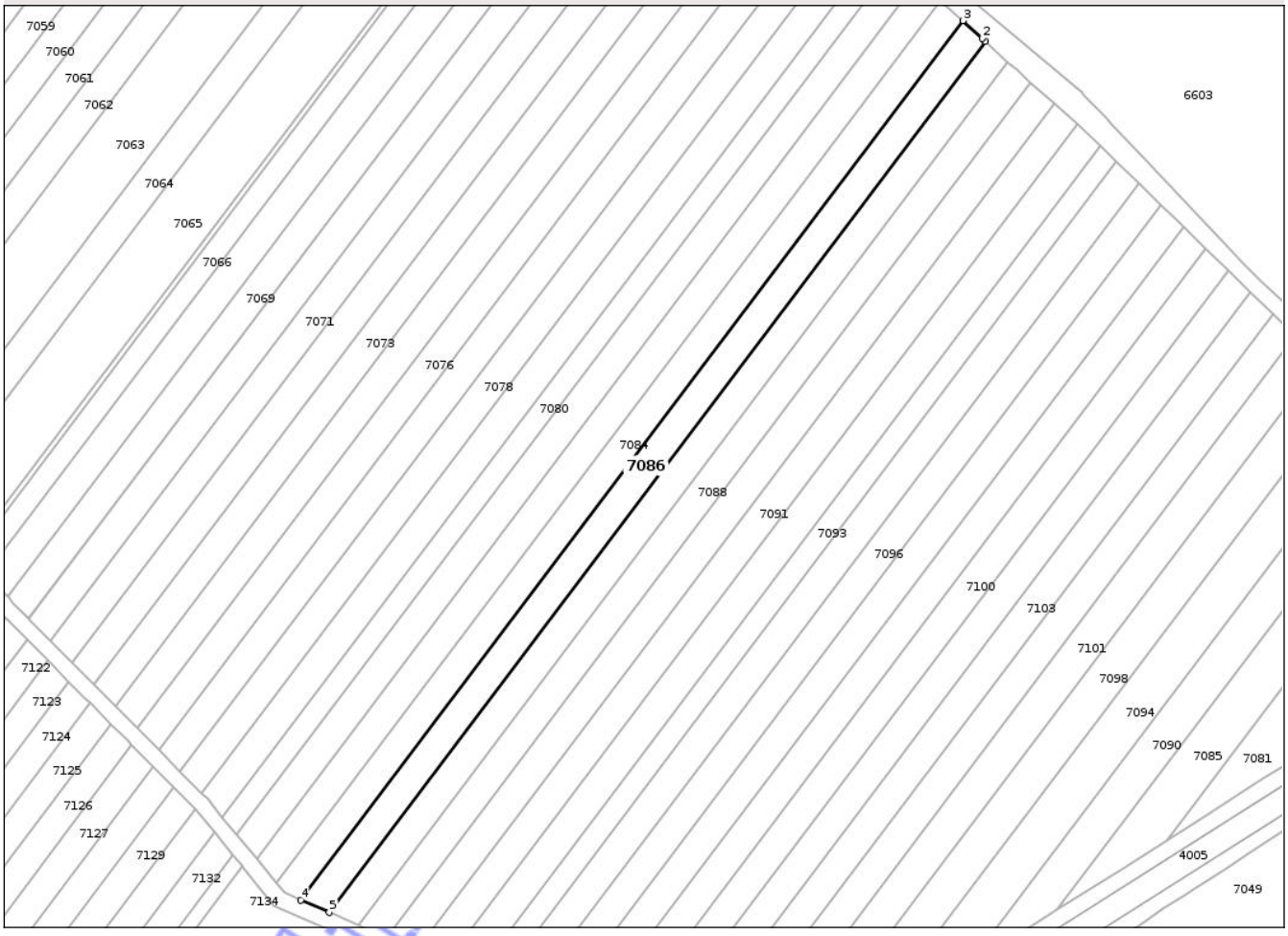

Date referitoare la teren

Crt	Categorie folosinţă	Intra vilan	Suprafaţa (mp)	Tarla	Parcelă	Nr. topo	Observaţii / Referinţe
1	arabil	DA	944	55A	25	-	
2	arabil	NU	1.156	55A	25	-	

Lungime Segmente

1) Valorile lungimilor segmentelor sunt obţinute din proiecţie în plan.

Punct început	X / Y	Punct sfârşit	X / Y	Lungime segment (** (m)
1	480.649,06 259.709,186	2	480.648,27 259.709,908	1.07
2	480.648,27 259.709,908	3	480.643,412 259.714,347	6.58
3	480.643,412 259.714,347	4	480.476,644 259.493,199	276.979
4	480.476,644 259.493,199	5	480.483,818 259.490,063	7.83

Document care conţine date cu caracter personal, protejat de prevederile Regulamentului (UE) nr. 679/2016 şi Legii 190/2018

Punct început	X / Y	Punct sfârşit	X / Y	Lungime segment (** (m)
5	480.483,818 259.490,063	1	480.649,06 259.709,186	274.445

** Lungimile segmentelor sunt determinate în planul de proiecţie Stereo 70 şi sunt rotunjite la 1 milimetru.
*** Distanţa dintre puncte este formată din segmente cumulate ce sunt mai mici decât valoarea 1 milimetru.

Neutilizabil in circuitul civil

DATE DESPRE IMOBILUL NR. 7242

Oficiul de Cadastru şi Publicitate Imobiliară TELEORMAN
Biroul de Cadastru şi Publicitate Imobiliară Alexandria

A. Partea I. Descrierea imobilului

TEREN Extravilan

Adresa: Jud. Teleorman

Nr. Crt	Nr cadastral Nr. topografic	Suprafaţa* (mp)	Observaţii / Referinţe
A1		1.500	Sector cadastral:15 Teren neimprejmuit;

B. Partea II. Proprietari şi acte

Inscrieri privitoare la dreptul de proprietate şi alte drepturi reale		Referinţe
/		
Act Administrativ nr. 42-00690, din 23/02/1999 emis de CJSDPT Teleorman;		
B1	Intabulare, drept de PROPRIETATE, dobandit prin Reconstituire, cota actuala 3/4, cota initiala 3/4	A1
	1) **BODÎRCA F PETRE**, Lipsa CNP 2) **CAZANARU PANAIT**, Lipsa CNP 3) **JIANU FLOAREA**, Lipsa CNP	
Act Notarial nr. Certificat de mostenitor 199, din 15/11/2007 emis de NP RADU MARIAN;		
B2	Intabulare, drept de PROPRIETATE, dobandit prin Succesiune, cota actuala 1/4, cota initiala 1/4	A1
	1) **TERCI NICOLAE**	

C. Partea III. SARCINI .

Inscrieri privind dezmembramintele dreptului de proprietate, drepturi reale de garanţie şi sarcini	Referinţe
NU SUNT	

Neutilizabil în circuitul civil

Anexa Nr. 1 La Partea I

Teren

Nr cadastral	Suprafaţa (mp)*	Observaţii / Referinţe
	1.500	

* Suprafaţa este determinată in planul de proiecţie Stereo 70.

DETALII LINIARE IMOBIL

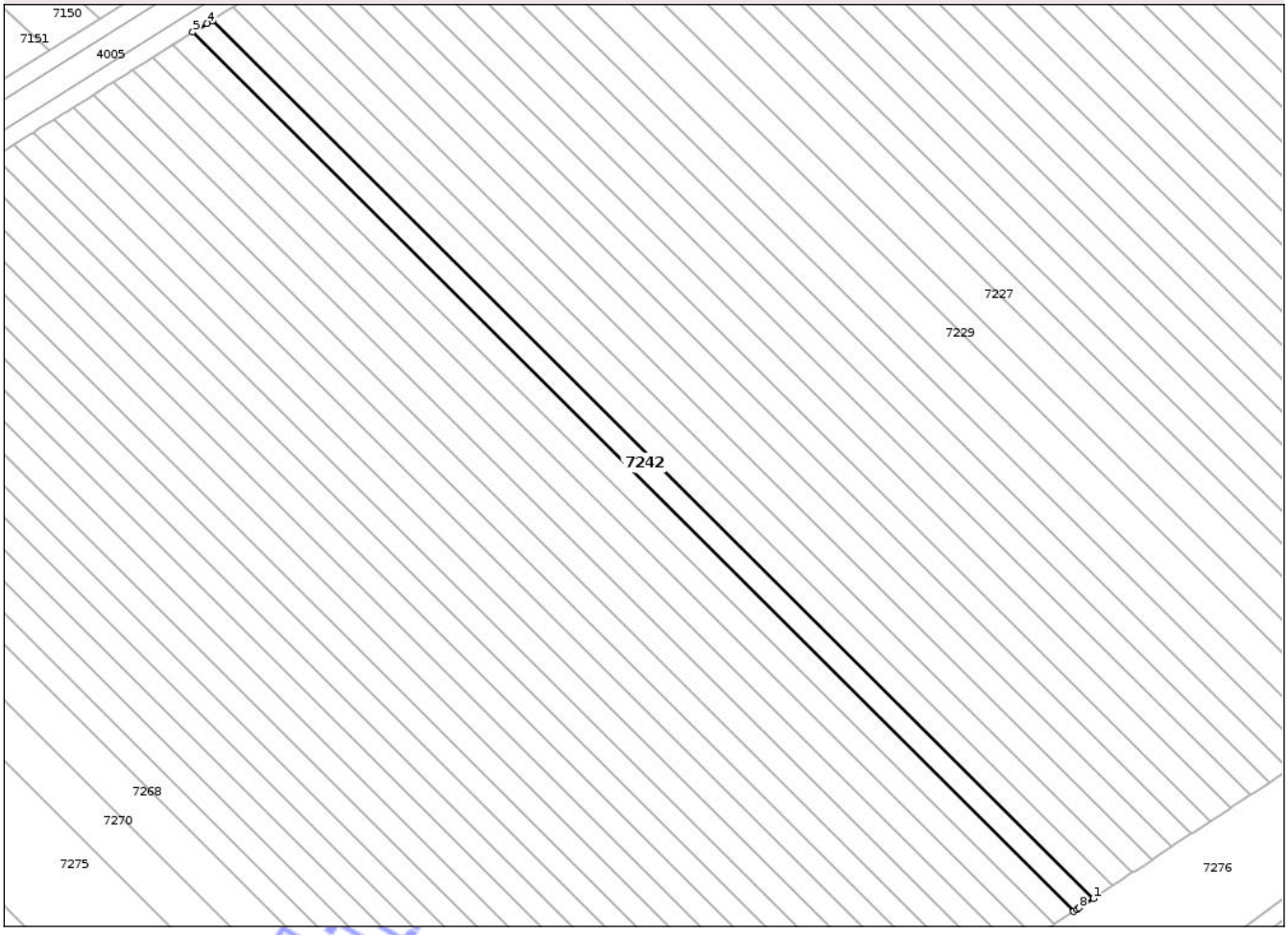

Date referitoare la teren

Crt	Categorie folosinţă	Intra vilan	Suprafaţa (mp)	Tarla	Parcelă	Nr. topo	Observaţii / Referinţe
1	arabil	NU	1.500	56A	89	-	

Lungime Segmente
1) Valorile lungimilor segmentelor sunt obţinute din proiecţie în plan.

Punct început	X / Y	Punct sfârşit	X / Y	Lungime segment (** (m)
1	480.397,228 258.976,454	2	480.195,189 259.177,825	285.255
2	480.195,189 259.177,825	3	480.194,995 259.177,703	0.229
3	480.194,995 259.177,703	4	480.193,906 259.177,02	1.285
4	480.193,906 259.177,02	5	480.190,619 259.174,957	3.881
5	480.190,619 259.174,957	6	480.392,742 258.973,502	285.374

Document care conţine date cu caracter personal, protejat de prevederile Regulamentului (UE) nr. 679/2016 şi Legii 190/2018

Punct început	X / Y	Punct sfârşit	X / Y	Lungime segment (** (m)
6	480.392,742 258.973,502	7	480.393,458 258.973,973	0.857
7	480.393,458 258.973,973	8	480.393,952 258.974,298	0.591
8	480.393,952 258.974,298	1	480.397,228 258.976,454	3.921

** Lungimile segmentelor sunt determinate în planul de proiecţie Stereo 70 şi sunt rotunjite la 1 milimetru.
*** Distanţa dintre puncte este formată din segmente cumulate ce sunt mai mici decât valoarea 1 milimetru.

Neutilizabil in circuitul civil

DATE DESPRE IMOBILUL NR. 7261

Oficiul de Cadastru şi Publicitate Imobiliară TELEORMAN
Biroul de Cadastru şi Publicitate Imobiliară Alexandria

A. Partea I. Descrierea imobilului

TEREN Extravilan

Adresa: Jud. Teleorman

Nr. Crt	Nr cadastral Nr. topografic	Suprafaţa* (mp)	Observaţii / Referinţe
A1		1.500	Sector cadastral:15 Teren neimprejmuit;

B. Partea II. Proprietari şi acte

Inscrieri privitoare la dreptul de proprietate şi alte drepturi reale		Referinţe
/		
Act Administrativ nr. 4200242, din 18/09/1995 emis de CJSDPT Teleorman;		
B1	Intabulare, drept de PROPRIETATE, dobandit prin Reconstituire, cota actuala 1/1, cota initiala 1/1	A1
	1) **PURCEA I FLOREA**	

C. Partea III. SARCINI .

Inscrieri privind dezmembramintele dreptului de proprietate, drepturi reale de garanţie şi sarcini	Referinţe
NU SUNT	

Neutilizabil în circuitul civil

Anexa Nr. 1 La Partea I

Teren

Nr cadastral	Suprafaţa (mp)*	Observaţii / Referinţe
	1.500	

* Suprafaţa este determinată in planul de proiecţie Stereo 70.

DETALII LINIARE IMOBIL

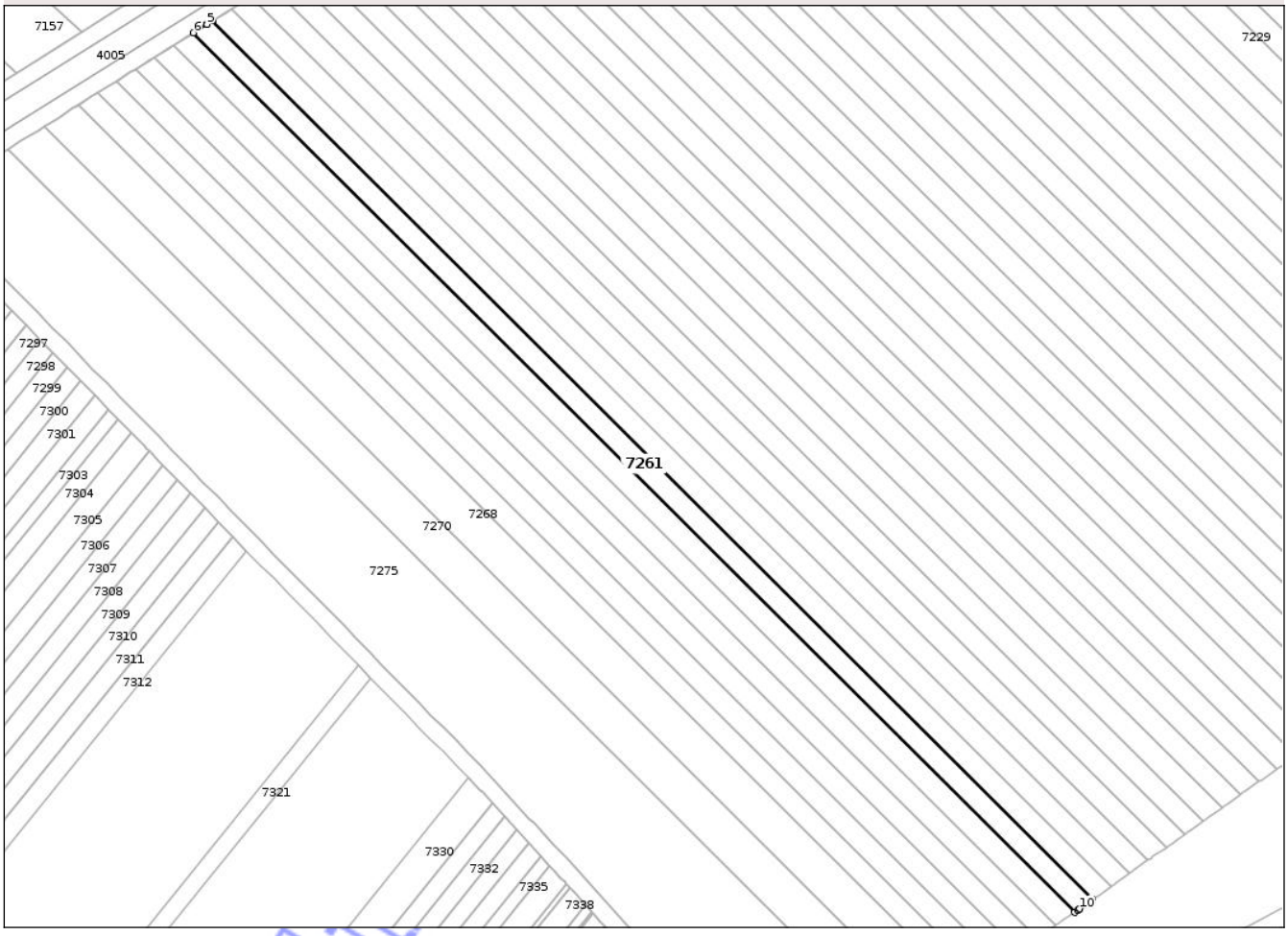

Date referitoare la teren

Crt	Categorie folosinţă	Intra vilan	Suprafaţa (mp)	Tarla	Parcelă	Nr. topo	Observaţii / Referinţe
1	arabil	NU	1.500	56A	109	-	

Lungime Segmente
1) Valorile lungimilor segmentelor sunt obţinute din proiecţie în plan.

Punct început	X / Y	Punct sfârşit	X / Y	Lungime segment (** (m)
1	480.314,409 258.918,949	2	480.108,97 259.123,71	290.056
2	480.108,97 259.123,71	3	480.108,832 259.123,624	0.162
3	480.108,832 259.123,624	4	480.107,763 259.122,953	1.262
4	480.107,763 259.122,953	5	480.107,675 259.122,897	0.105
5	480.107,675 259.122,897	6	480.104,477 259.120,89	3.775

Document care conţine date cu caracter personal, protejat de prevederile Regulamentului (UE) nr. 679/2016 şi Legii 190/2018

Punct început	X / Y	Punct sfârşit	X / Y	Lungime segment (** (m)
6	480.104,477 259.120,89	7	480.310,128 258.915,919	290.354
7	480.310,128 258.915,919	8	480.310,844 258.916,426	0.877
8	480.310,844 258.916,426	9	480.311,231 258.916,7	0.474
9	480.311,231 258.916,7	10	480.311,278 258.916,733	0.057
10	480.311,278 258.916,733	1	480.314,409 258.918,949	3.836

**** Lungimile segmentelor sunt determinate în planul de proiecţie Stereo 70 şi sunt rotunjite la 1 milimetru.**
***** Distanţa dintre puncte este formată din segmente cumulate ce sunt mai mici decât valoarea 1 milimetru.**

Neutilizabil in circuitul civil

DATE DESPRE IMOBILUL NR. 7325

Oficiul de Cadastru şi Publicitate Imobiliară TELEORMAN
Biroul de Cadastru şi Publicitate Imobiliară Alexandria

A. Partea I. Descrierea imobilului

TEREN Extravilan

Adresa: Jud. Teleorman

Nr. Crt	Nr cadastral Nr. topografic	Suprafaţa* (mp)	Observaţii / Referinţe
A1		1.500	Sector cadastral:15 Teren neimprejmuit;

B. Partea II. Proprietari şi acte

Inscrieri privitoare la dreptul de proprietate şi alte drepturi reale		Referinţe
/		
Act Notarial nr. Certificat de mostenitor 43, din 08/03/1999 emis de NP PAUN PICU;		
B1	Intabulare, drept de PROPRIETATE, dobandit prin Succesiune, cota actuala 1/1, cota initiala 1/1	A1
	1) **CRETU GHEORGHE**	

C. Partea III. SARCINI .

Inscrieri privind dezmembramintele dreptului de proprietate, drepturi reale de garanţie şi sarcini	Referinţe
NU SUNT	

Neutilizabil în circuitul civil

Anexa Nr. 1 La Partea I

Teren

Nr cadastral	Suprafaţa (mp)*	Observaţii / Referinţe
	1.500	

* Suprafaţa este determinată in planul de proiecţie Stereo 70.

DETALII LINIARE IMOBIL

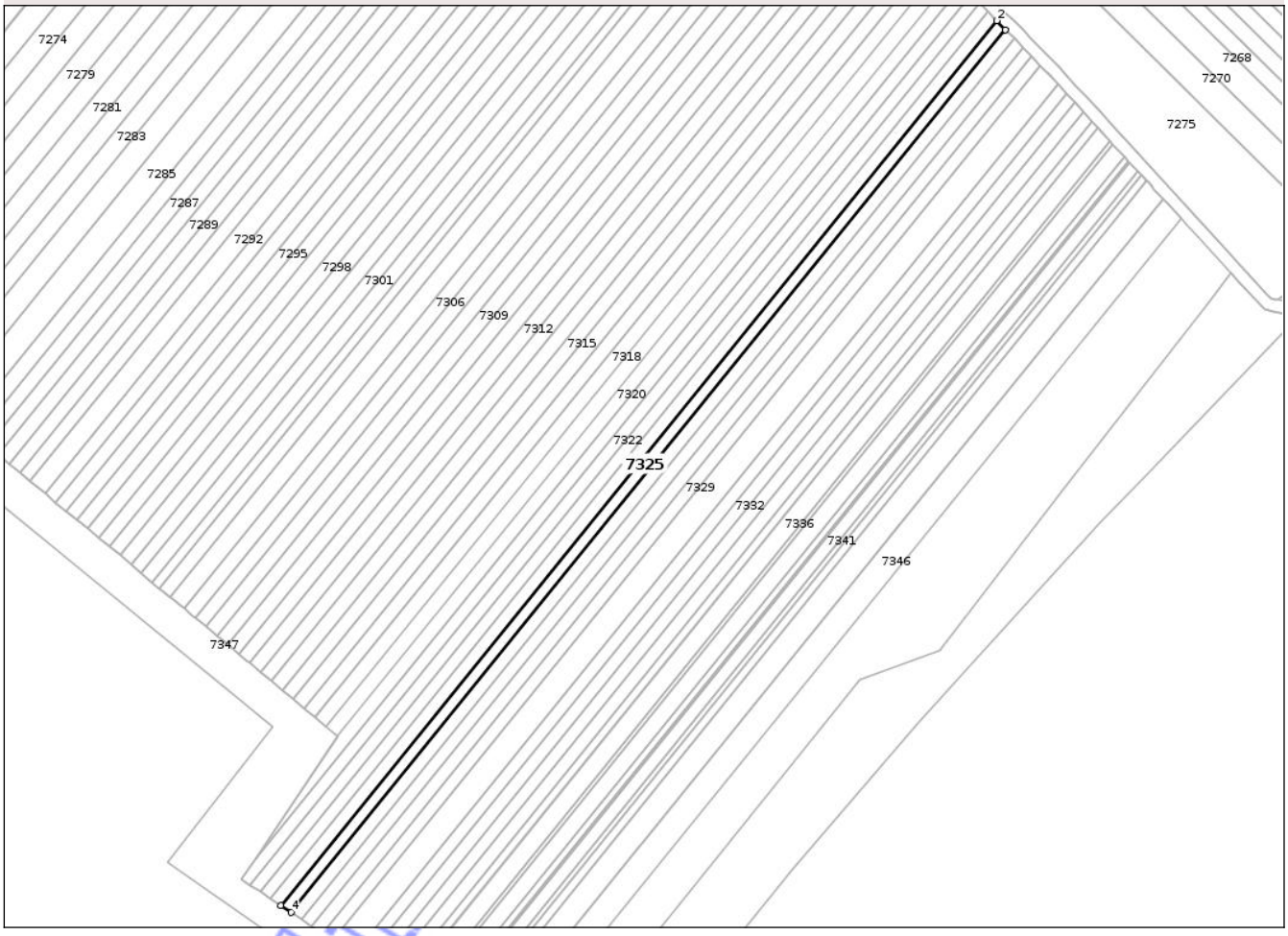

Date referitoare la teren

Crt	Categorie folosinţă	Intra vilan	Suprafaţa (mp)	Tarla	Parcelă	Nr. topo	Observaţii / Referinţe
1	arabil	NU	1.500	56B	55	-	

Lungime Segmente

1) Valorile lungimilor segmentelor sunt obţinute din proiecţie în plan.

Punct început	X / Y	Punct sfârşit	X / Y	Lungime segment (** (m)
1	480.157,221 258.958,97	2	480.154,376 258.961,878	4.068
2	480.154,376 258.961,878	3	479.920,393 258.673,129	371.651
3	479.920,393 258.673,129	4	479.923,766 258.670,874	4.058
4	479.923,766 258.670,874	1	480.157,221 258.958,97	370.811

**** Lungimile segmentelor sunt determinate în planul de proiecţie Stereo 70 şi sunt rotunjite la 1 milimetru.**

Document care conţine date cu caracter personal, protejat de prevederile Regulamentului (UE) nr. 679/2016 şi Legii 190/2018

***** Distanţa dintre puncte este formată din segmente cumulate ce sunt mai mici decât valoarea 1 milimetru.**

Neutilizabil in circuitul civil

DATE DESPRE IMOBILUL NR. 6824

Oficiul de Cadastru şi Publicitate Imobiliară TELEORMAN
Biroul de Cadastru şi Publicitate Imobiliară Alexandria

A. Partea I. Descrierea imobilului

TEREN Intravilan

Adresa: Loc. Lunca, Cvartal 14; P: 1066, 1067, 1068, Str Morarului, Nr. 25, Jud. Teleorman

Nr. Crt	Nr cadastral Nr. topografic	Suprafaţa* (mp)	Observaţii / Referinţe
A1	20123	Din acte: 1.637 Masurata: 1.605	Sector cadastral:11 Teren imprejmuit;

Construcţii

Crt	Nr cadastral Nr. topografic	Adresa	Observaţii / Referinţe
A1.1	20123-C1	Loc. Lunca, Cvartal 14; P: 1066, 1067, 1068, Str Morarului, Nr. 25, Jud. Teleorman	Nr. niveluri:1; S. construita la sol:78 mp; S. construita desfasurata:78 mp; LOCUINTA
A1.2	20123-C2	Loc. Lunca, Cvartal 14; P: 1066, 1067, 1068, Str Morarului, Nr. 25, Jud. Teleorman	Nr. niveluri:1; S. construita la sol:53 mp; S. construita desfasurata:53 mp; ANEXA
A1.3	20123-C3	Loc. Lunca, Cvartal 14; P: 1066, 1067, 1068, Str Morarului, Nr. 25, Jud. Teleorman	Nr. niveluri:1; S. construita la sol:10 mp; S. construita desfasurata:10 mp; ANEXA

B. Partea II. Proprietari şi acte

Inscrieri privitoare la dreptul de proprietate şi alte drepturi reale		Referinţe
18993 / 11/06/2013		
Act Notarial nr. Act de partaj voluntar aut.nr.1073, din 07/06/2013 emis de BNP RADU MARIAN (Titlul de Proprietate nr. 4200060/31-08-2011 emis de CJPSDPAT TELEORMAN; Certificat de mostenitor nr. 129/07-06-2013 emis de BNP RADU MARIAN;);		
B1	Intabulare, drept de PROPRIETATEcu titlul de drept partaj,bun propriu, dobandit prin Conventie, cota actuala 1/1, cota initiala 1/1	A1, A1.1, A1.2, A1.3
	1) **CAZANARU FLORICEL**	

C. Partea III. SARCINI .

Inscrieri privind dezmembramintele dreptului de proprietate, drepturi reale de garanţie şi sarcini	Referinţe
NU SUNT	

Neutilizabil în circuitul civil

Anexa Nr. 1 La Partea I

Teren

Nr cadastral	Suprafaţa (mp)*	Observaţii / Referinţe
20123	Din acte: 1.637 Masurata: 1.605	

* Suprafaţa este determinată in planul de proiecţie Stereo 70.

DETALII LINIARE IMOBIL

Date referitoare la teren

Crt	Categorie folosinţă	Intra vilan	Suprafaţa (mp)	Tarla	Parcelă	Nr. topo	Observaţii / Referinţe
1	curti constructii	DA	655	14	1066, 1067, 1068	-	
2	arabil	DA	563	14	1066, 1067, 1068	-	
3	livada	DA	387	14	1066, 1067, 1068	-	

Date referitoare la construcţii

Crt	Număr	Destinaţie construcţie	Supraf. (mp)	Situaţie juridică	Observaţii / Referinţe
A1.1	20123-C1	constructii de locuinte	78	Cu acte	Nr. niveluri:1; S. construita la sol:78 mp; S. construita desfasurata:78 mp; LOCUINTA
A1.2	20123-C2	constructii anexa	53	Cu acte	Nr. niveluri:1; S. construita la sol:53 mp; S. construita desfasurata:53 mp; ANEXA
A1.3	20123-C3	constructii anexa	10	Cu acte	Nr. niveluri:1; S. construita la sol:10 mp; S. construita desfasurata:10 mp; ANEXA

Document care conţine date cu caracter personal, protejat de prevederile Regulamentului (UE) nr. 679/2016 şi Legii 190/2018

Lungime Segmente
1) Valorile lungimilor segmentelor sunt obţinute din proiecţie în plan.

Punct început	X / Y	Punct sfârşit	X / Y	Lungime segment (** (m)
1	481.620,898 259.157,856	2	481.627,312 259.162,22	7.758
2	481.627,312 259.162,22	3	481.633,898 259.166,702	7.966
3	481.633,898 259.166,702	4	481.631,728 259.169,923	3.884
4	481.631,728 259.169,923	5	481.627,263 259.177,0	8.368
5	481.627,263 259.177,0	6	481.618,502 259.190,889	16.421
6	481.618,502 259.190,889	7	481.615,95 259.194,811	4.679
7	481.615,95 259.194,811	8	481.609,548 259.205,425	12.395
8	481.609,548 259.205,425	9	481.607,651 259.208,758	3.835
9	481.607,651 259.208,758	10	481.603,4 259.215,757	8.189
10	481.603,4 259.215,757	11	481.587,639 259.205,709	18.691
11	481.587,639 259.205,709	12	481.577,646 259.199,67	11.676
12	481.577,646 259.199,67	13	481.590,399 259.182,81	21.14
13	481.590,399 259.182,81	14	481.595,112 259.176,579	7.813
14	481.595,112 259.176,579	15	481.599,833 259.170,135	7.988
15	481.599,833 259.170,135	16	481.612,844 259.152,376	22.016
16	481.612,844 259.152,376	1	481.620,898 259.157,856	9.741

** Lungimile segmentelor sunt determinate în planul de proiecţie Stereo 70 şi sunt rotunjite la 1 milimetru.
*** Distanţa dintre puncte este formată din segmente cumulate ce sunt mai mici decât valoarea 1 milimetru.

Neutilizabil în circuitul civil

DATE DESPRE IMOBILUL NR. 7511

Oficiul de Cadastru şi Publicitate Imobiliară TELEORMAN
Biroul de Cadastru şi Publicitate Imobiliară Alexandria

A. Partea I. Descrierea imobilului

TEREN Extravilan

Adresa: Jud. Teleorman

Nr. Crt	Nr cadastral Nr. topografic	Suprafaţa* (mp)	Observaţii / Referinţe
A1		1.138	Sector cadastral:17 Teren neimprejmuit;

B. Partea II. Proprietari şi acte

Inscrieri privitoare la dreptul de proprietate şi alte drepturi reale		Referinţe
/		
Act Administrativ nr. 4201164, din 19/05/2003 emis de CJSDPT Teleorman;		
B1	Intabulare, drept de PROPRIETATE, dobandit prin Reconstituire, cota actuala 1/1, cota initiala 1/1	A1
	1) **CAZANARU CRISTINA**	

C. Partea III. SARCINI .

Inscrieri privind dezmembramintele dreptului de proprietate, drepturi reale de garanţie şi sarcini	Referinţe
NU SUNT	

Neutilizabil în circuitul civil

Anexa Nr. 1 La Partea I

Teren

Nr cadastral	Suprafaţa (mp)*	Observaţii / Referinţe
	1.138	

* Suprafaţa este determinată in planul de proiecţie Stereo 70.

DETALII LINIARE IMOBIL

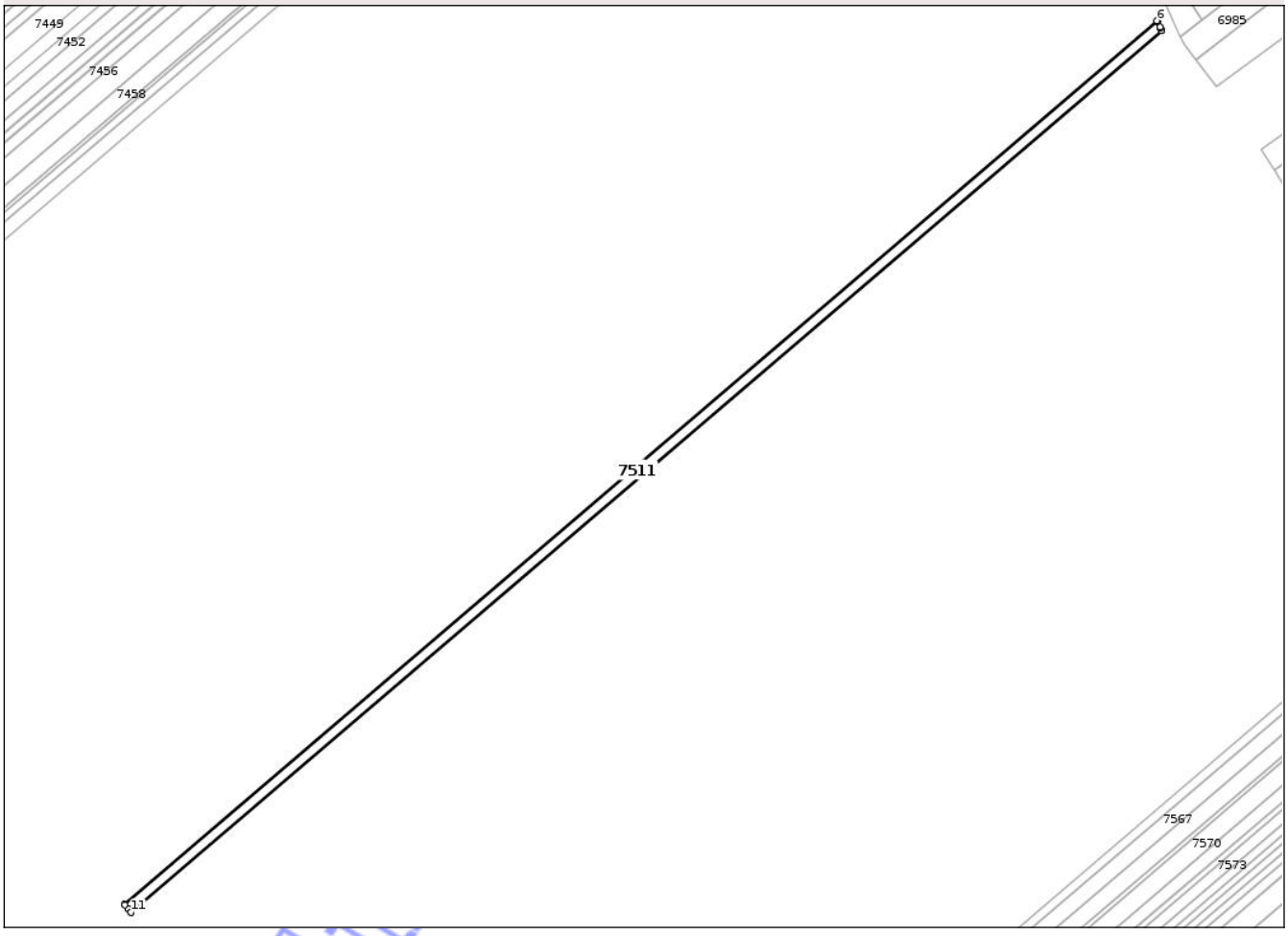

Date referitoare la teren

Crt	Categorie folosinţă	Intra vilan	Suprafaţa (mp)	Tarla	Parcelă	Nr. topo	Observaţii / Referinţe
1	arabil	NU	1.138	58	148	-	

Lungime Segmente
1) Valorile lungimilor segmentelor sunt obţinute din proiecţie în plan.

Punct început	X / Y	Punct sfârşit	X / Y	Lungime segment (** (m)
1	481.432,588 258.861,851	2	481.432,577 258.861,873	0.024
2	481.432,577 258.861,873	3	481.432,195 258.862,612	0.832
3	481.432,195 258.862,612	4	481.432,089 258.862,848	0.259
4	481.432,089 258.862,848	5	481.431,384 258.864,411	1.715
5	481.431,384 258.864,411	6	481.431,276 258.864,65	0.262

Document care conţine date cu caracter personal, protejat de prevederile Regulamentului (UE) nr. 679/2016 şi Legii 190/2018

Punct început	X / Y	Punct sfârşit	X / Y	Lungime segment (** (m)
6	481.431,276 258.864,65	7	481.140,63 258.616,375	382.251
7	481.140,63 258.616,375	8	481.140,789 258.616,181	0.251
8	481.140,789 258.616,181	9	481.141,834 258.614,907	1.647
9	481.141,834 258.614,907	10	481.142,506 258.614,089	1.059
10	481.142,506 258.614,089	11	481.142,521 258.614,071	0.024
11	481.142,521 258.614,071	1	481.432,588 258.861,851	381.49

**** Lungimile segmentelor sunt determinate în planul de proiecţie Stereo 70 şi sunt rotunjite la 1 milimetru.**
***** Distanţa dintre puncte este formată din segmente cumulate ce sunt mai mici decât valoarea 1 milimetru.**

Neutilizabil in circuitul civil

DATE DESPRE IMOBILUL NR. 7524

Oficiul de Cadastru şi Publicitate Imobiliară TELEORMAN
Biroul de Cadastru şi Publicitate Imobiliară Alexandria

A. Partea I. Descrierea imobilului

TEREN Extravilan

Adresa: Jud. Teleorman

Nr. Crt	Nr cadastral Nr. topografic	Suprafaţa* (mp)	Observaţii / Referinţe
A1		1.021	Sector cadastral:17 Teren neimprejmuit;

B. Partea II. Proprietari şi acte

Inscrieri privitoare la dreptul de proprietate şi alte drepturi reale		Referinţe
/		
Act Notarial nr. Act de partaj voluntar 1584, din 12/07/2021 emis de NP RADU MARIAN;		
B1	Intabulare, drept de PROPRIETATE, dobandit prin Conventie, cota actuala 1/1, cota initiala 1/1	A1
	1) **CAPLAGEA ANTON**	

C. Partea III. SARCINI .

Inscrieri privind dezmembramintele dreptului de proprietate, drepturi reale de garanţie şi sarcini	Referinţe
NU SUNT	

Neutilizabil în circuitul civil

Anexa Nr. 1 La Partea I

Teren

Nr cadastral	Suprafaţa (mp)*	Observaţii / Referinţe
	1.021	

* Suprafaţa este determinată in planul de proiecţie Stereo 70.

DETALII LINIARE IMOBIL

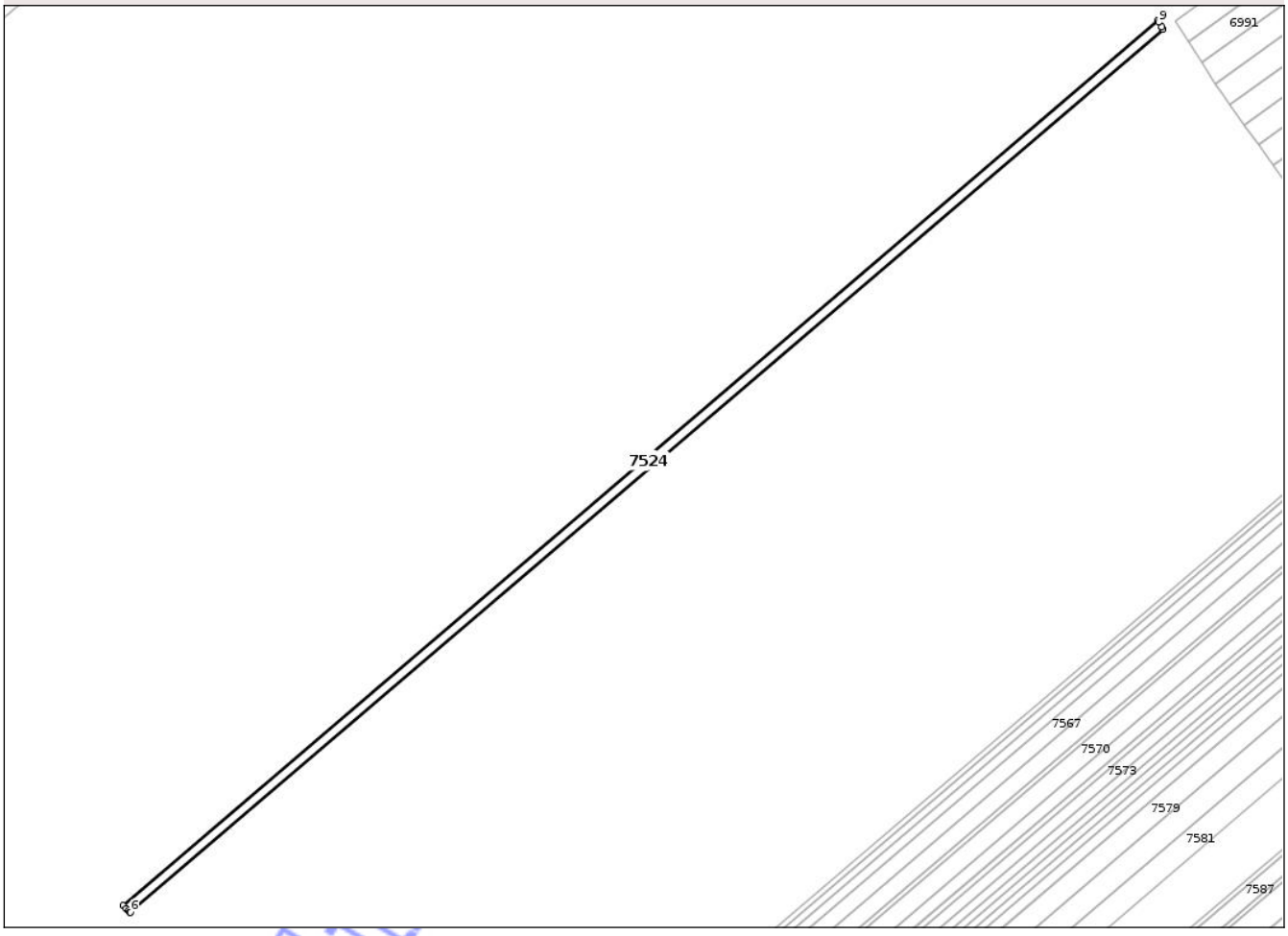

Date referitoare la teren

Crt	Categorie folosinţă	Intra vilan	Suprafaţa (mp)	Tarla	Parcelă	Nr. topo	Observaţii / Referinţe
1	arabil	NU	1.021	58	163	-	

Lungime Segmente
1) Valorile lungimilor segmentelor sunt obţinute din proiecţie în plan.

Punct început	X / Y	Punct sfârşit	X / Y	Lungime segment (** (m)
1	481.455,635 258.828,356	2	481.170,234 258.584,562	375.353
2	481.170,234 258.584,562	3	481.171,104 258.583,757	1.186
3	481.171,104 258.583,757	4	481.171,757 258.583,153	0.889
4	481.171,757 258.583,153	5	481.172,161 258.582,78	0.549
5	481.172,161 258.582,78	6	481.172,246 258.582,7	0.117

Document care conţine date cu caracter personal, protejat de prevederile Regulamentului (UE) nr. 679/2016 şi Legii 190/2018

Punct început	X / Y	Punct sfârşit	X / Y	Lungime segment (** (m)
6	481.172,246 258.582,7	7	481.457,124 258.826,047	374.664
7	481.457,124 258.826,047	8	481.456,762 258.826,608	0.668
8	481.456,762 258.826,608	9	481.455,916 258.827,921	1.562
9	481.455,916 258.827,921	1	481.455,635 258.828,356	0.518

** Lungimile segmentelor sunt determinate în planul de proiecţie Stereo 70 şi sunt rotunjite la 1 milimetru.
*** Distanţa dintre puncte este formată din segmente cumulate ce sunt mai mici decât valoarea 1 milimetru.

Neutilizabil in circuitul civil

DATE DESPRE IMOBILUL NR. 7435

Oficiul de Cadastru şi Publicitate Imobiliară TELEORMAN
Biroul de Cadastru şi Publicitate Imobiliară Alexandria

A. Partea I. Descrierea imobilului

TEREN Extravilan

Adresa: Jud. Teleorman

Nr. Crt	Nr cadastral Nr. topografic	Suprafaţa* (mp)	Observaţii / Referinţe
A1		1.005	Sector cadastral:17 Teren neimprejmuit;

B. Partea II. Proprietari şi acte

Inscrieri privitoare la dreptul de proprietate şi alte drepturi reale		Referinţe
/		
Act Administrativ nr. 4201122, din 20/12/2002 emis de CJSDPT Teleorman;		
B1	Intabulare, drept de PROPRIETATE, dobandit prin Reconstituire, cota actuala 1/1, cota initiala 1/1	A1
	1) **CALUSARU MITA** 2) **DOBRE AURELIA**	

C. Partea III. SARCINI .

Inscrieri privind dezmembramintele dreptului de proprietate, drepturi reale de garanţie şi sarcini	Referinţe
NU SUNT	

Neutilizabil în circuitul civil

Anexa Nr. 1 La Partea I

Teren

Nr cadastral	Suprafaţa (mp)*	Observaţii / Referinţe
	1.005	

* Suprafaţa este determinată in planul de proiecţie Stereo 70.

DETALII LINIARE IMOBIL

Date referitoare la teren

Crt	Categorie folosinţă	Intra vilan	Suprafaţa (mp)	Tarla	Parcelă	Nr. topo	Observaţii / Referinţe
1	arabil	NU	1.005	58	59	-	

Lungime Segmente
1) Valorile lungimilor segmentelor sunt obţinute din proiecţie în plan.

Punct început	X / Y	Punct sfârşit	X / Y	Lungime segment (** (m)
1	480.975,861 258.784,468	2	480.976,506 258.783,796	0.931
2	480.976,506 258.783,796	3	480.976,525 258.783,776	0.028
3	480.976,525 258.783,776	4	480.977,604 258.782,652	1.558
4	480.977,604 258.782,652	5	481.281,745 259.042,455	399.999
5	481.281,745 259.042,455	6	481.280,676 259.043,586	1.557

Document care conţine date cu caracter personal, protejat de prevederile Regulamentului (UE) nr. 679/2016 şi Legii 190/2018

Punct început	X / Y	Punct sfârşit	X / Y	Lungime segment (** (m)
6	481.280,676 259.043,586	7	481.280,657 259.043,606	0.028
7	481.280,657 259.043,606	8	481.280,017 259.044,283	0.931
8	481.280,017 259.044,283	1	480.975,861 258.784,468	400.019

**** Lungimile segmentelor sunt determinate în planul de proiecţie Stereo 70 şi sunt rotunjite la 1 milimetru.**
***** Distanţa dintre puncte este formată din segmente cumulate ce sunt mai mici decât valoarea 1 milimetru.**

Neutilizabil in circuitul civil

DATE DESPRE IMOBILUL NR. 7597

Oficiul de Cadastru şi Publicitate Imobiliară TELEORMAN
Biroul de Cadastru şi Publicitate Imobiliară Alexandria

A. Partea I. Descrierea imobilului

TEREN Extravilan

Adresa: Jud. Teleorman

Nr. Crt	Nr cadastral Nr. topografic	Suprafaţa* (mp)	Observaţii / Referinţe
A1		574	Sector cadastral:17 Teren neimprejmuit;

B. Partea II. Proprietari şi acte

Inscrieri privitoare la dreptul de proprietate şi alte drepturi reale		Referinţe
/		
Act Administrativ nr. 4200413, din 11/01/1996 emis de CJSDPT Teleorman;		
B1	Intabulare, drept de PROPRIETATE, dobandit prin Reconstituire, cota actuala 1/1, cota initiala 1/1	A1
	1) **GEABĂU PARASCHIVA**	

C. Partea III. SARCINI .

Inscrieri privind dezmembramintele dreptului de proprietate, drepturi reale de garanţie şi sarcini	Referinţe
NU SUNT	

Neutilizabil în circuitul civil

Anexa Nr. 1 La Partea I

Teren

Nr cadastral	Suprafaţa (mp)*	Observaţii / Referinţe
	574	

* Suprafaţa este determinată in planul de proiecţie Stereo 70.

DETALII LINIARE IMOBIL



Date referitoare la teren

Crt	Categorie folosinţă	Intra vilan	Suprafaţa (mp)	Tarla	Parcelă	Nr. topo	Observaţii / Referinţe
1	arabil	NU	574	58	270	-	

Lungime Segmente

1) Valorile lungimilor segmentelor sunt obţinute din proiecţie în plan.

Punct început	X / Y	Punct sfârşit	X / Y	Lungime segment (** (m)
1	481.579,365 258.631,684	2	481.310,134 258.401,704	354.085
2	481.310,134 258.401,704	3	481.310,306 258.400,769	0.95
3	481.310,306 258.400,769	4	481.310,473 258.399,864	0.921
4	481.310,473 258.399,864	5	481.580,346 258.630,393	354.93
5	481.580,346 258.630,393	6	481.580,09 258.630,73	0.423

Document care conţine date cu caracter personal, protejat de prevederile Regulamentului (UE) nr. 679/2016 şi Legii 190/2018

Punct început	X / Y	Punct sfârşit	X / Y	Lungime segment (** (m)
6	481.580,09 258.630,73	1	481.579,365 258.631,684	1.199

** Lungimile segmentelor sunt determinate în planul de proiecţie Stereo 70 şi sunt rotunjite la 1 milimetru.
*** Distanţa dintre puncte este formată din segmente cumulate ce sunt mai mici decât valoarea 1 milimetru.

Neutilizabil in circuitul civil

DATE DESPRE IMOBILUL NR. 7388

Oficiul de Cadastru şi Publicitate Imobiliară TELEORMAN
Biroul de Cadastru şi Publicitate Imobiliară Alexandria

A. Partea I. Descrierea imobilului

TEREN Extravilan

Adresa: Jud. Teleorman

Nr. Crt	Nr cadastral Nr. topografic	Suprafaţa* (mp)	Observaţii / Referinţe
A1		500	Sector cadastral:17 Teren neimprejmuit;

B. Partea II. Proprietari şi acte

Inscrieri privitoare la dreptul de proprietate şi alte drepturi reale		Referinţe
/		
Act Administrativ nr. 4200598, din 12/07/2010 emis de CJSDPT Teleorman;		
B1	Intabulare, drept de PROPRIETATE, dobandit prin Reconstituire, cota actuala 1/1, cota initiala 1/1	A1
	1) **FÎNTÎNĂ FLOREA**	

C. Partea III. SARCINI .

Inscrieri privind dezmembramintele dreptului de proprietate, drepturi reale de garanţie şi sarcini	Referinţe
NU SUNT	

Neutilizabil în circuitul civil

Anexa Nr. 1 La Partea I

Teren

Nr cadastral	Suprafaţa (mp)*	Observaţii / Referinţe
	500	

* Suprafaţa este determinată in planul de proiecţie Stereo 70.

DETALII LINIARE IMOBIL



Date referitoare la teren

Crt	Categorie folosinţă	Intra vilan	Suprafaţa (mp)	Tarla	Parcelă	Nr. topo	Observaţii / Referinţe
1	arabil	NU	500	58	17	-	

Lungime Segmente
1) Valorile lungimilor segmentelor sunt obţinute din proiecţie în plan.

Punct început	X / Y	Punct sfârşit	X / Y	Lungime segment (** (m)
1	481.209,131 259.136,299	2	480.900,185 258.872,392	406.318
2	480.900,185 258.872,392	3	480.900,917 258.871,535	1.127
3	480.900,917 258.871,535	4	480.900,985 258.871,456	0.103
4	480.900,985 258.871,456	5	481.209,79 259.135,243	406.133
5	481.209,79 259.135,243	6	481.209,734 259.135,332	0.105

Document care conţine date cu caracter personal, protejat de prevederile Regulamentului (UE) nr. 679/2016 şi Legii 190/2018

Punct început	X / Y	Punct sfârşit	X / Y	Lungime segment (** (m)
6	481.209,734 259.135,332	7	481.209,67 259.135,435	0.122
7	481.209,67 259.135,435	1	481.209,131 259.136,299	1.018

** Lungimile segmentelor sunt determinate în planul de proiecţie Stereo 70 şi sunt rotunjite la 1 milimetru.
*** Distanţa dintre puncte este formată din segmente cumulate ce sunt mai mici decât valoarea 1 milimetru.

Neutilizabil in circuitul civil

DATE DESPRE IMOBILUL NR. 6798

Oficiul de Cadastru şi Publicitate Imobiliară TELEORMAN
Biroul de Cadastru şi Publicitate Imobiliară Alexandria

A. Partea I. Descrierea imobilului

TEREN Intravilan

Adresa: Loc. Lunca, Str Morarului, Nr. 14, Jud. Teleorman

Nr. Crt	Nr cadastral Nr. topografic	Suprafaţa* (mp)	Observaţii / Referinţe
A1		Din acte: 1.904 Masurata: 1.871	Sector cadastral:11 Teren imprejmuit;

Construcţii

Crt	Nr cadastral Nr. topografic	Adresa	Observaţii / Referinţe
A1.1		Loc. Lunca, Str Morarului, Nr. 14, Jud. Teleorman	Nr. niveluri:1; S. construita la sol:163 mp; S. construita desfasurata:163 mp;
A1.2		Loc. Lunca, Str Morarului, Nr. 14, Jud. Teleorman	Nr. niveluri:1; S. construita la sol:13 mp; S. construita desfasurata:13 mp;
A1.3		Loc. Lunca, Str Morarului, Nr. 14, Jud. Teleorman	Nr. niveluri:1; S. construita la sol:27 mp; S. construita desfasurata:27 mp;

B. Partea II. Proprietari şi acte

Inscrieri privitoare la dreptul de proprietate şi alte drepturi reale		Referinţe
/		
Act Notarial nr. Certificat de mostenitor 24, din 25/11/2006 emis de NP PAUN PICU;		
B1	Intabulare, drept de PROPRIETATEmostenire si partaj, dobandit prin Iesire Din Indiviziune, cota actuala 1/1, cota initiala 1/1	A1, A1.1, A1.2, A1.3
	1) **BODARCA IOAN**	

C. Partea III. SARCINI .

Inscrieri privind dezmembramintele dreptului de proprietate, drepturi reale de garanţie şi sarcini	Referinţe
NU SUNT	

Neutilizabil în circuitul civil

Anexa Nr. 1 La Partea I

Teren

Nr cadastral	Suprafaţa (mp)*	Observaţii / Referinţe
	Din acte: 1.904 Masurata: 1.871	

* Suprafaţa este determinată in planul de proiecţie Stereo 70.

DETALII LINIARE IMOBIL

Date referitoare la teren

Crt	Categorie folosinţă	Intra vilan	Suprafaţa (mp)	Tarla	Parcelă	Nr. topo	Observaţii / Referinţe
1	curti constructii	DA	976	1143,1144	15	-	
2	arabil	DA	57	1143,1144	15	-	
3	arabil	DA	81	1143,1144	15	-	
4	arabil	DA	757	1143,1144	15	-	

Date referitoare la construcţii

Crt	Număr	Destinaţie construcţie	Supraf. (mp)	Situaţie juridică	Observaţii / Referinţe
A1.1		constructii de locuinte	163	Cu acte	Nr. niveluri:1; S. construita la sol:163 mp; S. construita desfasurata:163 mp;
A1.2		constructii anexa	13	Cu acte	Nr. niveluri:1; S. construita la sol:13 mp; S. construita desfasurata:13 mp;
A1.3		constructii anexa	27	Cu acte	Nr. niveluri:1; S. construita la sol:27 mp; S. construita desfasurata:27 mp;

Document care conţine date cu caracter personal, protejat de prevederile Regulamentului (UE) nr. 679/2016 şi Legii 190/2018

Lungime Segmente
1) Valorile lungimilor segmentelor sunt obţinute din proiecţie în plan.

Punct început	X / Y	Punct sfârşit	X / Y	Lungime segment (** (m)
1	481.630,088 259.248,063	2	481.634,535 259.250,796	5.22
3	481.637,83 259.252,774	4	481.642,928 259.256,003	6.035
5	481.650,009 259.260,488	6	481.648,151 259.263,077	3.187
7	481.645,29 259.266,025	8	481.644,594 259.266,743	1.0
9	481.639,807 259.273,693	10	481.624,639 259.296,418	27.322
11	481.622,102 259.299,874	12	481.620,029 259.302,698	3.504
13	481.603,023 259.325,866	14	481.600,456 259.324,032	3.155
15	481.590,777 259.318,133	16	481.583,126 259.313,702	8.841
17	481.599,428 259.290,802	18	481.604,138 259.284,347	7.991
19	481.609,58 259.276,888	20	481.612,591 259.272,9	4.997
21	481.616,406 259.267,849	22	481.617,139 259.266,77	1.305
23	481.627,281 259.251,838	24	481.629,884 259.247,879	4.738

Punct început	X / Y	Punct sfârşit	X / Y	Lungime segment (** (m)
2	481.634,535 259.250,796	3	481.637,83 259.252,774	3.843
4	481.642,928 259.256,003	5	481.650,009 259.260,488	8.381
6	481.648,151 259.263,077	7	481.645,29 259.266,025	4.108
8	481.644,594 259.266,743	9	481.639,807 259.273,693	8.439
10	481.624,639 259.296,418	11	481.622,102 259.299,874	4.287
12	481.620,029 259.302,698	13	481.603,023 259.325,866	28.739
14	481.600,456 259.324,032	15	481.590,777 259.318,133	11.335
16	481.583,126 259.313,702	17	481.599,428 259.290,802	28.11
18	481.604,138 259.284,347	19	481.609,58 259.276,888	9.233
20	481.612,591 259.272,9	21	481.616,406 259.267,849	6.33
22	481.617,139 259.266,77	23	481.627,281 259.251,838	18.051
24	481.629,884 259.247,879	1	481.630,088 259.248,063	0.275

** Lungimile segmentelor sunt determinate în planul de proiecţie Stereo 70 şi sunt rotunjite la 1 milimetru.
*** Distanţa dintre puncte este formată din segmente cumulate ce sunt mai mici decât valoarea 1 milimetru.

Neutilizabil în circuitul civil

DATE DESPRE IMOBILUL NR. 7136

Oficiul de Cadastru şi Publicitate Imobiliară TELEORMAN
Biroul de Cadastru şi Publicitate Imobiliară Alexandria

A. Partea I. Descrierea imobilului

TEREN Extravilan

Adresa: Jud. Teleorman

Nr. Crt	Nr cadastral Nr. topografic	Suprafaţa* (mp)	Observaţii / Referinţe
A1		2.100	Sector cadastral:14 Teren neimprejmuit; Imobil traversat de limita unităților administrativ - teritoriale SAELELE și LUNCA

B. Partea II. Proprietari şi acte

Inscrieri privitoare la dreptul de proprietate şi alte drepturi reale		Referinţe
/		
Act Administrativ nr. 4200701, din 24/08/1999 emis de CJSDPT Teleorman;		
B1	Intabulare, drept de PROPRIETATE, dobandit prin Reconstituire, cota actuala 1/1, cota initiala 1/1	A1
	1) **POLOG FLOREA** 2) **ICLEANU JANA**	

C. Partea III. SARCINI .

Inscrieri privind dezmembramintele dreptului de proprietate, drepturi reale de garanţie şi sarcini	Referinţe
NU SUNT	

Neutilizabil în circuitul civil

Anexa Nr. 1 La Partea I

Teren

Nr cadastral	Suprafaţa (mp)*	Observaţii / Referinţe
	2.100	Imobil traversat de limita unităţilor administrativ - teritoriale SAELELE și LUNCA

* Suprafaţa este determinată in planul de proiecţie Stereo 70.

DETALII LINIARE IMOBIL

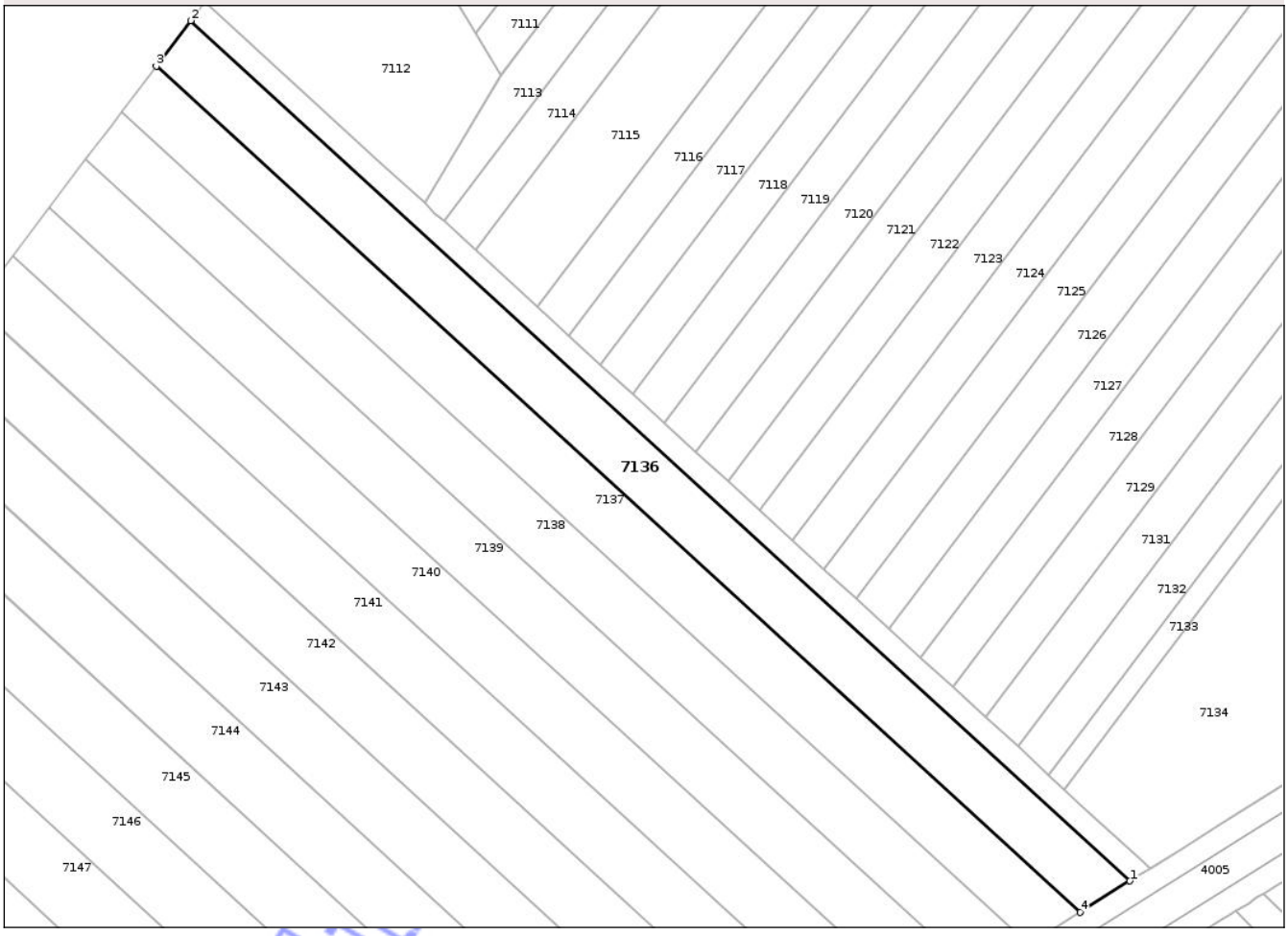

Date referitoare la teren

Crt	Categorie folosinţă	Intra vilan	Suprafaţa (mp)	Tarla	Parcelă	Nr. topo	Observaţii / Referinţe
1	arabil	NU	2.100	55C	1	-	

Lungime Segmente

1) Valorile lungimilor segmentelor sunt obţinute din proiecţie în plan.

Punct început	X / Y	Punct sfârşit	X / Y	Lungime segment (** (m)
1	480.305,531 259.263,61	2	480.144,609 259.410,806	218.089
2	480.144,609 259.410,806	3	480.138,723 259.403,031	9.751
3	480.138,723 259.403,031	4	480.296,999 259.258,255	214.503
4	480.296,999 259.258,255	1	480.305,531 259.263,61	10.072

**** Lungimile segmentelor sunt determinate în planul de proiecţie Stereo 70 şi sunt rotunjite la 1 milimetru.**

Document care conţine date cu caracter personal, protejat de prevederile Regulamentului (UE) nr. 679/2016 şi Legii 190/2018

***** Distanţa dintre puncte este formată din segmente cumulate ce sunt mai mici decât valoarea 1 milimetru.**

Neutilizabil in circuitul civil

DATE DESPRE IMOBILUL NR. 7063

Oficiul de Cadastru şi Publicitate Imobiliară TELEORMAN
Biroul de Cadastru şi Publicitate Imobiliară Alexandria

A. Partea I. Descrierea imobilului

TEREN Necunoscut

Adresa: Loc. Lunca, Jud. Teleorman

Nr. Crt	Nr cadastral Nr. topografic	Suprafaţa* (mp)	Observaţii / Referinţe
A1		4.200	Sector cadastral:14 Teren neimprejmuit;

B. Partea II. Proprietari şi acte

Inscrieri privitoare la dreptul de proprietate şi alte drepturi reale		Referinţe
/		
Act Notarial nr. Act de partaj voluntar 404, din 07/02/2003 emis de NP PAUN PICU;		
B1	Intabulare, drept de PROPRIETATE, dobandit prin Iesire Din Indiviziune, cota actuala 1/1, cota initiala 1/1	A1
	1) **GOGOASA ALEXANDRA**, Lipsa CNP	

C. Partea III. SARCINI .

Inscrieri privind dezmembramintele dreptului de proprietate, drepturi reale de garanţie şi sarcini	Referinţe
NU SUNT	

Neutilizabil în circuitul civil

Anexa Nr. 1 La Partea I

Teren

Nr cadastral	Suprafaţa (mp)*	Observaţii / Referinţe
	4.200	

* Suprafaţa este determinată in planul de proiecţie Stereo 70.

DETALII LINIARE IMOBIL

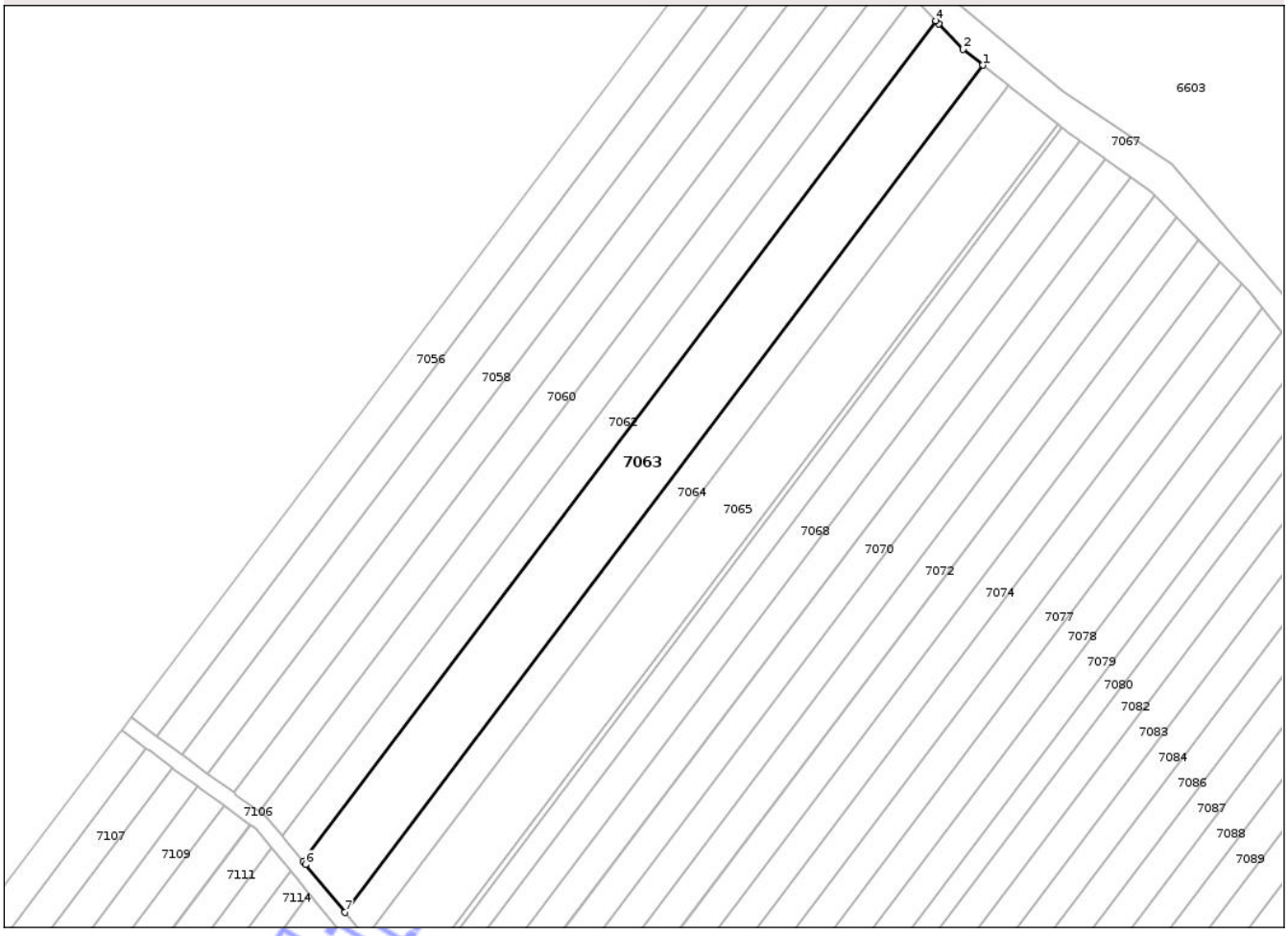

Date referitoare la teren

Crt	Categorie folosinţă	Intra vilan	Suprafaţa (mp)	Tarla	Parcelă	Nr. topo	Observaţii / Referinţe
1	arabil	DA	1.850	55A	8	-	
2	arabil	NU	2.350	55A	8	-	

Lungime Segmente
1) Valorile lungimilor segmentelor sunt obţinute din proiecţie în plan.

Punct început	X / Y	Punct sfârşit	X / Y	Lungime segment (** (m)
1	480.536,59 259.810,494	2	480.531,615 259.814,412	6.332
2	480.531,615 259.814,412	3	480.525,583 259.820,785	8.775
3	480.525,583 259.820,785	4	480.524,872 259.821,536	1.035
4	480.524,872 259.821,536	5	480.367,338 259.612,635	261.642

Document care conţine date cu caracter personal, protejat de prevederile Regulamentului (UE) nr. 679/2016 şi Legii 190/2018

Punct început	X / Y	Punct sfârşit	X / Y	Lungime segment (** (m)
5	480.367,338 259.612,635	6	480.368,005 259.611,825	1.05
6	480.368,005 259.611,825	7	480.377,805 259.599,934	15.409
7	480.377,805 259.599,934	1	480.536,59 259.810,494	263.72

** Lungimile segmentelor sunt determinate în planul de proiecţie Stereo 70 şi sunt rotunjite la 1 milimetru.
*** Distanţa dintre puncte este formată din segmente cumulate ce sunt mai mici decât valoarea 1 milimetru.

Neutilizabil in circuitul civil

DATE DESPRE IMOBILUL NR. 7518

Oficiul de Cadastru şi Publicitate Imobiliară TELEORMAN
Biroul de Cadastru şi Publicitate Imobiliară Alexandria

A. Partea I. Descrierea imobilului

TEREN Extravilan

Adresa: Jud. Teleorman

Nr. Crt	Nr cadastral Nr. topografic	Suprafaţa* (mp)	Observaţii / Referinţe
A1		1.017	Sector cadastral:17 Teren neimprejmuit;

B. Partea II. Proprietari şi acte

Inscrieri privitoare la dreptul de proprietate şi alte drepturi reale		Referinţe
/		
Act Administrativ nr. 4200641, din 30/01/1997 emis de CJSDPT Teleorman;		
B1	Intabulare, drept de PROPRIETATE, dobandit prin Reconstituire, cota actuala 1/1, cota initiala 1/1	A1
	1) **DRĂGHICI ZINA** 2) **MEIROSU FLORINA** 3) **CAZANARU STEFANIA** 4) **GEAMĂNU FLOAREA**	

C. Partea III. SARCINI .

Inscrieri privind dezmembramintele dreptului de proprietate, drepturi reale de garanţie şi sarcini	Referinţe
NU SUNT	

Neutilizabil în circuitul civil

Anexa Nr. 1 La Partea I

Teren

Nr cadastral	Suprafaţa (mp)*	Observaţii / Referinţe
	1.017	

* Suprafaţa este determinată in planul de proiecţie Stereo 70.

DETALII LINIARE IMOBIL

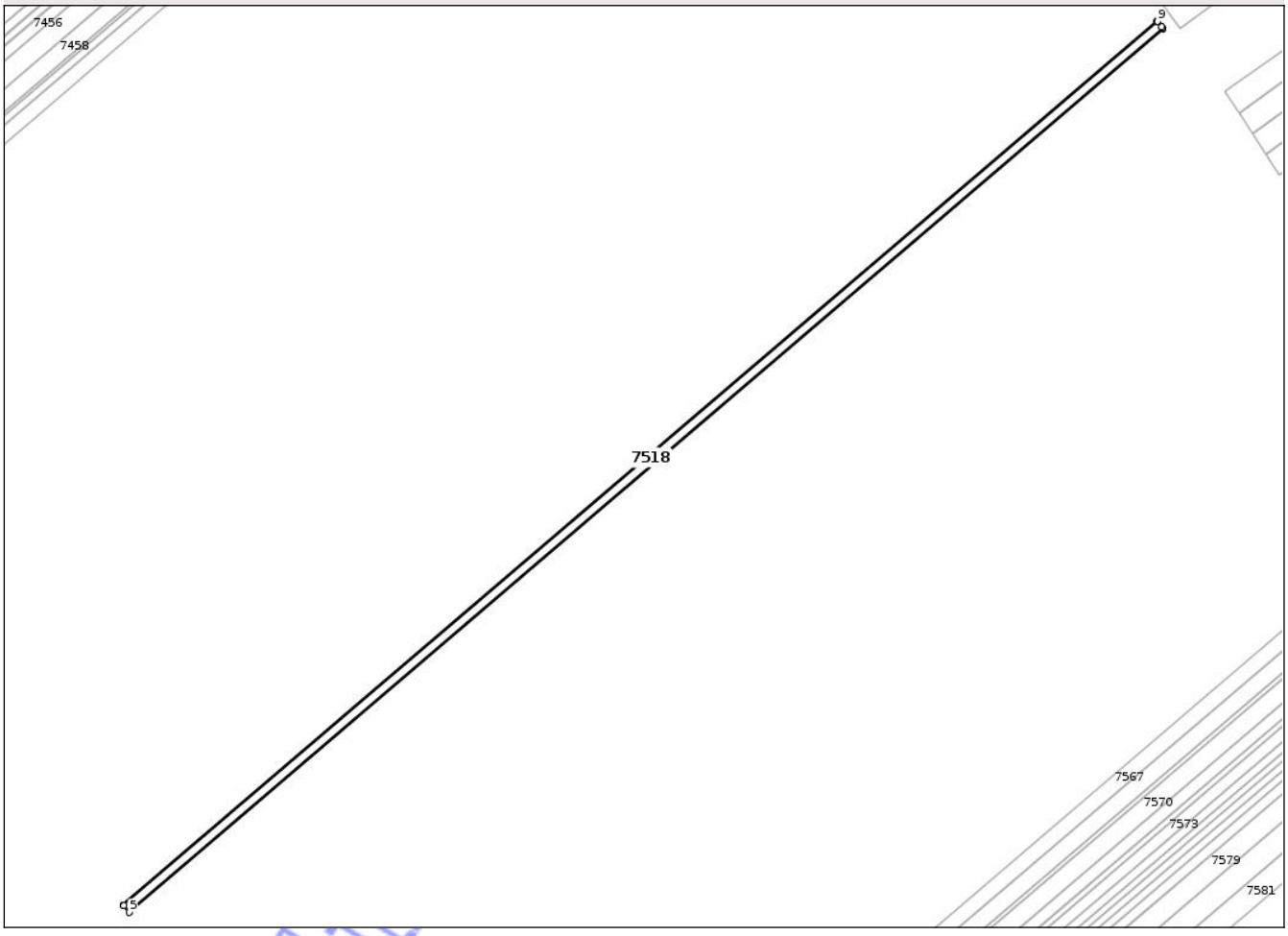

Date referitoare la teren

Crt	Categorie folosinţă	Intra vilan	Suprafaţa (mp)	Tarla	Parcelă	Nr. topo	Observaţii / Referinţe
1	arabil	NU	1.017	58	155	-	

Lungime Segmente
1) Valorile lungimilor segmentelor sunt obţinute din proiecţie în plan.

Punct început	X / Y	Punct sfârşit	X / Y	Lungime segment (** (m)
1	481.441,283 258.848,142	2	481.152,719 258.601,646	379.512
2	481.152,719 258.601,646	3	481.152,885 258.601,444	0.261
3	481.152,885 258.601,444	4	481.154,289 258.599,733	2.214
4	481.154,289 258.599,733	5	481.154,42 258.599,574	0.206
5	481.154,42 258.599,574	6	481.442,879 258.845,98	379.374

Document care conţine date cu caracter personal, protejat de prevederile Regulamentului (UE) nr. 679/2016 şi Legii 190/2018

Punct început	X / Y	Punct sfârşit	X / Y	Lungime segment (** (m)
6	481.442,879 258.845,98	7	481.442,756 258.846,146	0.206
7	481.442,756 258.846,146	8	481.442,525 258.846,459	0.389
8	481.442,525 258.846,459	9	481.441,438 258.847,931	1.83
9	481.441,438 258.847,931	1	481.441,283 258.848,142	0.262

**** Lungimile segmentelor sunt determinate în planul de proiecţie Stereo 70 şi sunt rotunjite la 1 milimetru.**
***** Distanţa dintre puncte este formată din segmente cumulate ce sunt mai mici decât valoarea 1 milimetru.**

Neutilizabil in circuitul civil

DATE DESPRE IMOBILUL NR. 6773

Oficiul de Cadastru şi Publicitate Imobiliară TELEORMAN
Biroul de Cadastru şi Publicitate Imobiliară Alexandria

A. Partea I. Descrierea imobilului

TEREN Intravilan

Adresa: Loc. Lunca, Str Morarului, Nr. 4, Jud. Teleorman

Nr. Crt	Nr cadastral Nr. topografic	Suprafaţa* (mp)	Observaţii / Referinţe
A1		Din acte: 3.243 Masurata: 3.123	Sector cadastral:11 Teren neimprejmuit;

Construcţii

Crt	Nr cadastral Nr. topografic	Adresa	Observaţii / Referinţe
A1.1		Loc. Lunca, Str Morarului, Nr. 4, Jud. Teleorman	Nr. niveluri:1; S. construita la sol:110 mp; S. construita desfasurata:110 mp;
A1.2		Loc. Lunca, Str Morarului, Nr. 4, Jud. Teleorman	Nr. niveluri:1; S. construita la sol:102 mp; S. construita desfasurata:102 mp;

B. Partea II. Proprietari şi acte

Inscrieri privitoare la dreptul de proprietate şi alte drepturi reale		Referinţe
/		
Act Administrativ nr. 4200065, din 13/03/1995 emis de CJSDPT Teleorman;		
B1	Intabulare, drept de PROPRIETATE, dobandit prin Reconstituire, cota actuala 1/1, cota initiala 1/1	A1
	1) **CATANA IONITA**	
Act Normativ nr. 7, din 13/03/1996 emis de PARLAMENTUL ROMANIEI;		
B2	Intabulare, drept de PROPRIETATE, dobandit prin Lege, cota actuala 1/1, cota initiala 1/1	A1.1, A1.2
	1) **CATANA IONITA**, Lipsa CNP	

C. Partea III. SARCINI .

Inscrieri privind dezmembramintele dreptului de proprietate, drepturi reale de garanţie şi sarcini	Referinţe
NU SUNT	

Neutilizabil în circuitul civil

Anexa Nr. 1 La Partea I

Teren

Nr cadastral	Suprafaţa (mp)*	Observaţii / Referinţe
	Din acte: 3.243 Masurata: 3.123	

* Suprafaţa este determinată in planul de proiecţie Stereo 70.

DETALII LINIARE IMOBIL

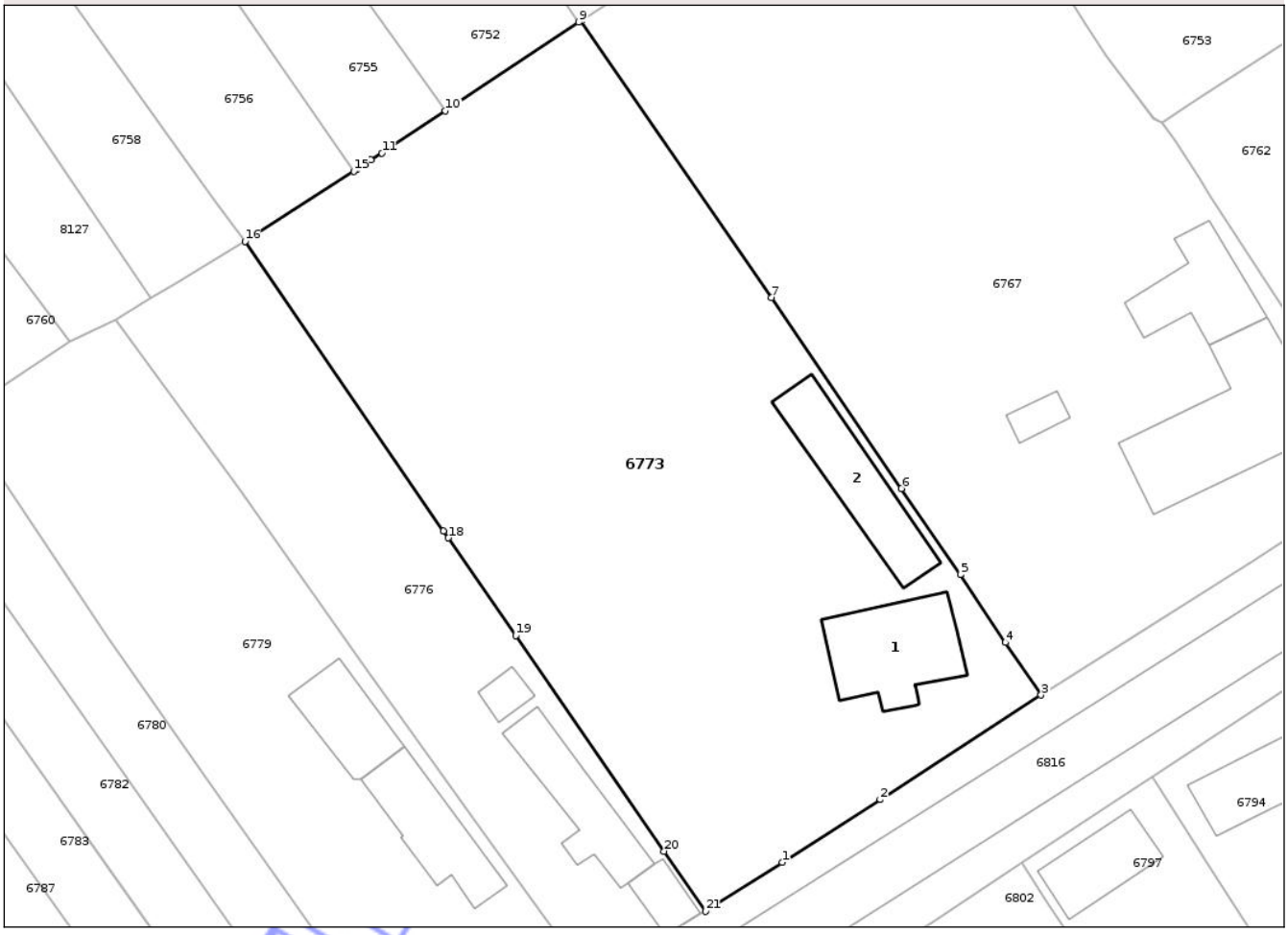

Date referitoare la teren

Crt	Categorie folosinţă	Intra vilan	Suprafaţa (mp)	Tarla	Parcelă	Nr. topo	Observaţii / Referinţe
1	curti constructii	DA	935	15	1829,1830,1831	-	
2	arabil	DA	522	15	1829,1830,1831	-	
3	livada	DA	1.666	15	1829,1830,1831	-	

Date referitoare la construcţii

Crt	Număr	Destinaţie construcţie	Supraf. (mp)	Situaţie juridică	Observaţii / Referinţe
A1.1		constructii de locuinte	110	Cu acte	Nr. niveluri:1; S. construita la sol:110 mp; S. construita desfasurata:110 mp;
A1.2		constructii anexa	102	Cu acte	Nr. niveluri:1; S. construita la sol:102 mp; S. construita desfasurata:102 mp;

Lungime Segmente

1) Valorile lungimilor segmentelor sunt obţinute din proiecţie în plan.

Punct început	X / Y	Punct sfârşit	X / Y	Lungime segment (** (m)

Punct început	X / Y	Punct sfârşit	X / Y	Lungime segment (** (m)

Document care conţine date cu caracter personal, protejat de prevederile Regulamentului (UE) nr. 679/2016 şi Legii 190/2018

Punct început	X / Y	Punct sfârşit	X / Y	Lungime segment (** (m)
1	481.736,844 259.315,882	2	481.746,419 259.322,01	11.368
3	481.762,147 259.332,215	4	481.758,658 259.337,358	6.215
5	481.754,245 259.343,979	6	481.748,499 259.352,408	10.201
7	481.735,784 259.371,061	8	481.717,215 259.398,115	32.814
9	481.716,934 259.397,983	10	481.703,924 259.389,316	15.633
11	481.697,714 259.385,191	12	481.696,63 259.384,492	1.29
13	481.695,806 259.383,961	14	481.695,299 259.383,634	0.603
15	481.694,96 259.383,416	16	481.684,339 259.376,569	12.637
17	481.703,754 259.348,261	18	481.704,219 259.347,584	0.821
19	481.710,798 259.338,028	20	481.725,308 259.316,956	25.585
21	481.729,35 259.311,085	1	481.736,844 259.315,882	8.898

Punct început	X / Y	Punct sfârşit	X / Y	Lungime segment (** (m)
2	481.746,419 259.322,01	3	481.762,147 259.332,215	18.749
4	481.758,658 259.337,358	5	481.754,245 259.343,979	7.957
6	481.748,499 259.352,408	7	481.735,784 259.371,061	22.574
8	481.717,215 259.398,115	9	481.716,934 259.397,983	0.31
10	481.703,924 259.389,316	11	481.697,714 259.385,191	7.455
12	481.696,63 259.384,492	13	481.695,806 259.383,961	0.98
14	481.695,299 259.383,634	15	481.694,96 259.383,416	0.403
16	481.684,339 259.376,569	17	481.703,754 259.348,261	34.326
18	481.704,219 259.347,584	19	481.710,798 259.338,028	11.602
20	481.725,308 259.316,956	21	481.729,35 259.311,085	7.128

**** Lungimile segmentelor sunt determinate în planul de proiecţie Stereo 70 şi sunt rotunjite la 1 milimetru.**
***** Distanţa dintre puncte este formată din segmente cumulate ce sunt mai mici decât valoarea 1 milimetru.**

Neutilizabil în circuitul civil

DATE DESPRE IMOBILUL NR. 6748

Oficiul de Cadastru şi Publicitate Imobiliară TELEORMAN
Biroul de Cadastru şi Publicitate Imobiliară Alexandria

A. Partea I. Descrierea imobilului

Nr. CF vechi:100
Nr. cadastral vechi:178

TEREN Intravilan

Adresa: Loc. Lunca, Str Ghioceilor, Nr. 9, Jud. Teleorman

Nr. Crt	Nr cadastral Nr. topografic	Suprafaţa* (mp)	Observaţii / Referinţe
A1	21732	Din acte: 1.084 Masurata: 1.007	Sector cadastral:11 Teren imprejmuit;

Construcţii

Crt	Nr cadastral Nr. topografic	Adresa	Observaţii / Referinţe
A1.1	21732-C1	Loc. Lunca, Str Ghioceilor, Nr. 9, Jud. Teleorman	Nr. niveluri:1; S. construita la sol:63 mp; S. construita desfasurata:63 mp; C1-locuință în suprafață construită de 63 mp
A1.2	21732-C2	Loc. Lunca, Str Ghioceilor, Nr. 9, Jud. Teleorman	Nr. niveluri:1; S. construita la sol:93 mp; S. construita desfasurata:93 mp; C2-anexă în suprafață construită de 93 mp

B. Partea II. Proprietari şi acte

Inscrieri privitoare la dreptul de proprietate şi alte drepturi reale		Referinţe
2054 / 29/03/2005		
Act nr. Contract de vânzare-cumpărare cu clauză de întreținere aut.nr.3613, din 06/12/2004 emis de NP Marta Petrisor;		
B1	Intabulare, drept de PROPRIETATEcu titlu de cumpărare, bun propriu, dobandit prin Conventie, cota actuala 1/1, cota initiala 1/1	A1, A1.1, A1.2
	1) **CHIRIAC MINICĂ**	

C. Partea III. SARCINI

Inscrieri privind dezmembramintele dreptului de proprietate, drepturi reale de garanţie şi sarcini		Referinţe
2054 / 29/03/2005		
Act nr. Contract de vânzare-cumpărare cu clauză de întreținere aut.nr.3613, din 06/12/2004 emis de NP Marta Petrisor;		
C1	Se notează obligația de întreținere în favoarea	A1, A1.1, A1.2
	1) **CHIRIAC ALEXANDRA**	

Neautentificat în circuitul civil

Anexa Nr. 1 La Partea I

Teren

Nr cadastral	Suprafaţa (mp)*	Observaţii / Referinţe
21732	Din acte: 1.084 Masurata: 1.007	

* Suprafaţa este determinată in planul de proiecţie Stereo 70.

DETALII LINIARE IMOBIL

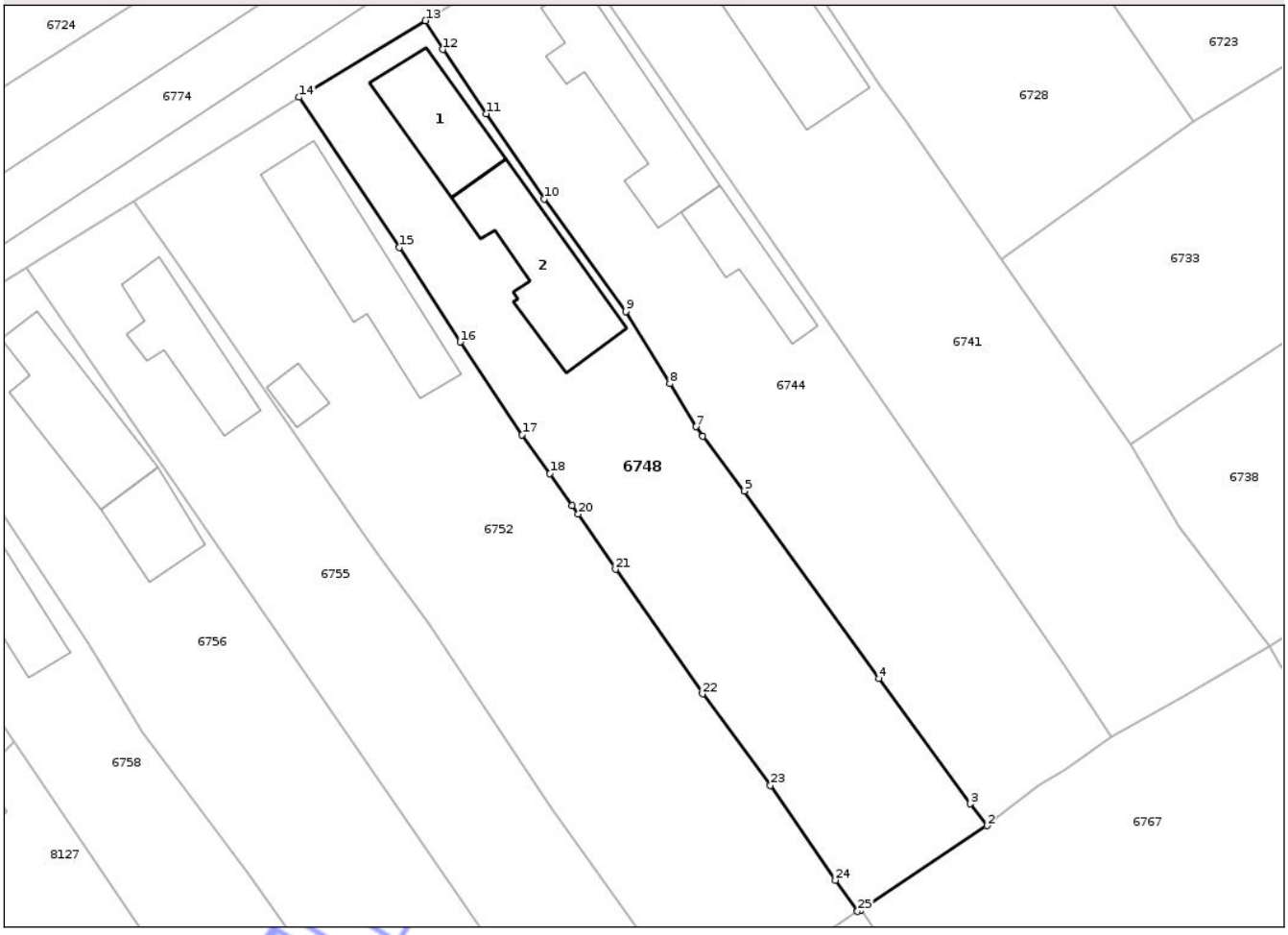

Date referitoare la teren

Crt	Categorie folosinţă	Intra vilan	Suprafaţa (mp)	Tarla	Parcelă	Nr. topo	Observaţii / Referinţe
1	curti constructii	DA	508	15	1190,1191	-	
2	arabil	DA	499	15	1190,1191	-	

Date referitoare la construcţii

Crt	Număr	Destinaţie construcţie	Supraf. (mp)	Situaţie juridică	Observaţii / Referinţe
A1.1	21732-C1	constructii de locuinte	63	Cu acte	Nr. niveluri:1; S. construita la sol:63 mp; S. construita desfasurata:63 mp; C1-locuință în suprafață construită de 63 mp
A1.2	21732-C2	constructii anexa	93	Cu acte	Nr. niveluri:1; S. construita la sol:93 mp; S. construita desfasurata:93 mp; C2-anexă în suprafață construită de 93 mp

Lungime Segmente

1) Valorile lungimilor segmentelor sunt obţinute din proiecţie în plan.

Punct început	X / Y	Punct sfârşit	X / Y	Lungime segment (** (m)
1	481.717,215 259.398,115	2	481.727,617 259.405,05	12.502

Punct început	X / Y	Punct sfârşit	X / Y	Lungime segment (** (m)
2	481.727,617 259.405,05	3	481.726,218 259.406,844	2.275

Document care conține date cu caracter personal, protejat de prevederile Regulamentului (UE) nr. 679/2016 și Legii 190/2018

Punct început	X / Y	Punct sfârşit	X / Y	Lungime segment (** (m)
3	481.726,218 259.406,844	4	481.718,69 259.417,205	12.807
5	481.707,569 259.432,659	6	481.704,177 259.437,198	5.667
7	481.703,606 259.437,962	8	481.701,447 259.441,506	4.15
9	481.697,816 259.447,467	10	481.691,07 259.456,753	11.478
11	481.686,303 259.463,786	12	481.682,721 259.469,085	6.396
13	481.681,285 259.471,45	14	481.670,867 259.465,14	12.18
15	481.679,134 259.452,75	16	481.684,14 259.444,952	9.267
17	481.689,272 259.437,306	18	481.691,551 259.434,087	3.944
19	481.693,401 259.431,474	20	481.693,892 259.430,745	0.879
21	481.696,962 259.426,194	22	481.704,132 259.415,921	12.528
23	481.709,748 259.408,383	24	481.715,111 259.400,552	9.491
25	481.716,934 259.397,983	1	481.717,215 259.398,115	0.31

Punct început	X / Y	Punct sfârşit	X / Y	Lungime segment (** (m)
4	481.718,69 259.417,205	5	481.707,569 259.432,659	19.04
6	481.704,177 259.437,198	7	481.703,606 259.437,962	0.953
8	481.701,447 259.441,506	9	481.697,816 259.447,467	6.98
10	481.691,07 259.456,753	11	481.686,303 259.463,786	8.496
12	481.682,721 259.469,085	13	481.681,285 259.471,45	2.767
14	481.670,867 259.465,14	15	481.679,134 259.452,75	14.895
16	481.684,14 259.444,952	17	481.689,272 259.437,306	9.209
18	481.691,551 259.434,087	19	481.693,401 259.431,474	3.201
20	481.693,892 259.430,745	21	481.696,962 259.426,194	5.49
22	481.704,132 259.415,921	23	481.709,748 259.408,383	9.4
24	481.715,111 259.400,552	25	481.716,934 259.397,983	3.15

**** Lungimile segmentelor sunt determinate în planul de proiecţie Stereo 70 şi sunt rotunjite la 1 milimetru.**
***** Distanţa dintre puncte este formată din segmente cumulate ce sunt mai mici decât valoarea 1 milimetru.**

Neutilizabil în circuitul civil

DATE DESPRE IMOBILUL NR. 7265

Oficiul de Cadastru şi Publicitate Imobiliară TELEORMAN
Biroul de Cadastru şi Publicitate Imobiliară Alexandria

A. Partea I. Descrierea imobilului

TEREN Extravilan

Adresa: Jud. Teleorman

Nr. Crt	Nr cadastral Nr. topografic	Suprafaţa* (mp)	Observaţii / Referinţe
A1		1.500	Sector cadastral:15 Teren neimprejmuit;

B. Partea II. Proprietari şi acte

Inscrieri privitoare la dreptul de proprietate şi alte drepturi reale		Referinţe
/		
Act Administrativ nr. 4201179, din 16/05/2003 emis de CJSDPT Teleorman;		
B1	Intabulare, drept de PROPRIETATE, dobandit prin Reconstituire, cota actuala 1/1, cota initiala 1/1	A1
	1) **MAZILU G ION** 2) **IVANA VOICA**	

C. Partea III. SARCINI .

Inscrieri privind dezmembramintele dreptului de proprietate, drepturi reale de garanţie şi sarcini	Referinţe
NU SUNT	

Neutilizabil în circuitul civil

Anexa Nr. 1 La Partea I

Teren

Nr cadastral	Suprafaţa (mp)*	Observaţii / Referinţe
	1.500	

* Suprafaţa este determinată in planul de proiecţie Stereo 70.

DETALII LINIARE IMOBIL

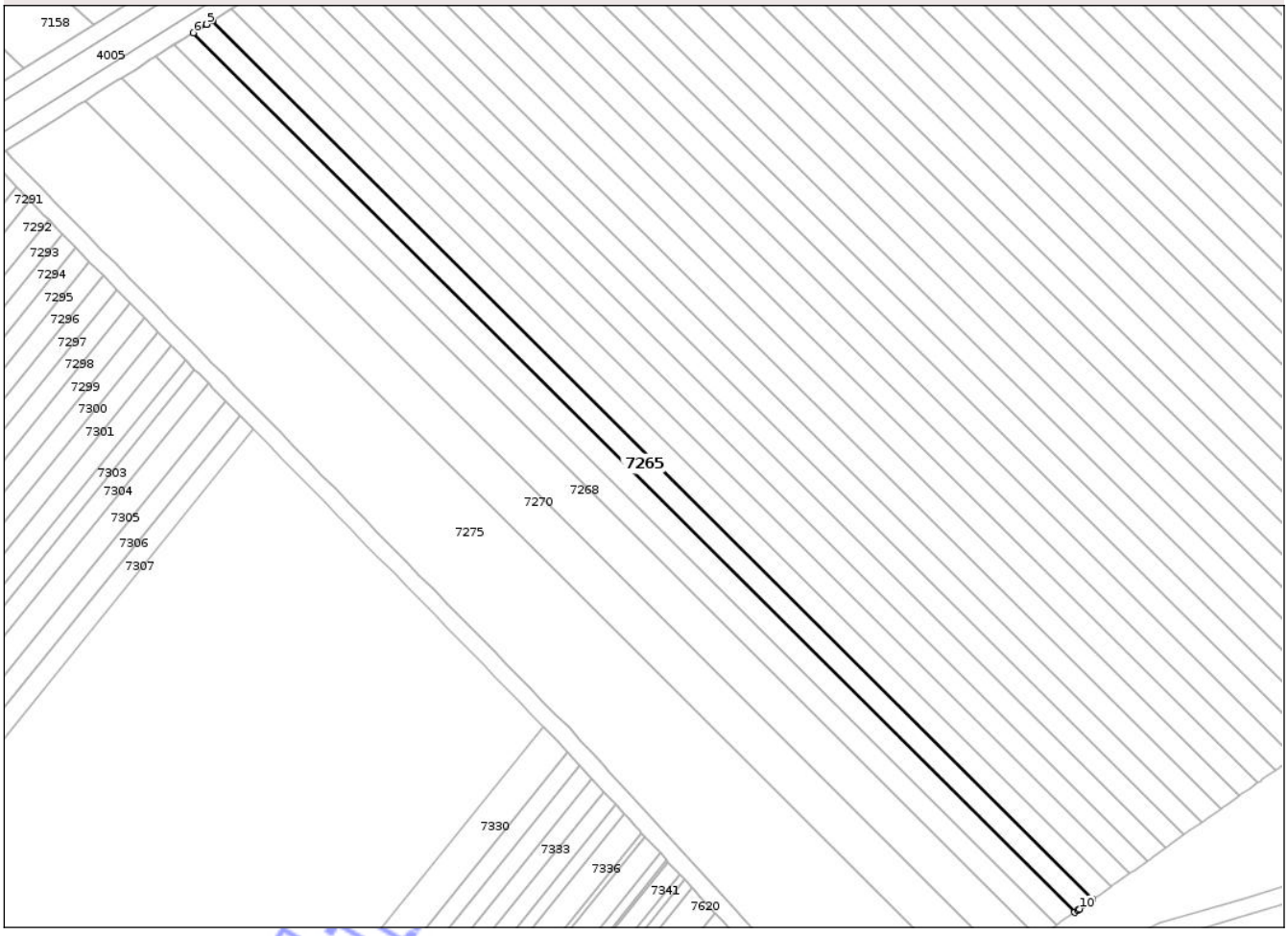

Date referitoare la teren

Crt	Categorie folosinţă	Intra vilan	Suprafaţa (mp)	Tarla	Parcelă	Nr. topo	Observaţii / Referinţe
1	arabil	NU	1.500	56A	122	-	

Lungime Segmente
1) Valorile lungimilor segmentelor sunt obţinute din proiecţie în plan.

Punct început	X / Y	Punct sfârşit	X / Y	Lungime segment (** (m)
1	480.297,31 258.906,847	2	480.091,027 259.112,448	291.247
2	480.091,027 259.112,448	3	480.090,903 259.112,37	0.146
3	480.090,903 259.112,37	4	480.089,852 259.111,711	1.24
4	480.089,852 259.111,711	5	480.089,729 259.111,633	0.146
5	480.089,729 259.111,633	6	480.086,552 259.109,64	3.75

Document care conţine date cu caracter personal, protejat de prevederile Regulamentului (UE) nr. 679/2016 şi Legii 190/2018

Punct început	X / Y	Punct sfârşit	X / Y	Lungime segment (** (m)
6	480.086,552 259.109,64	7	480.293,046 258.903,829	291.544
7	480.293,046 258.903,829	8	480.293,767 258.904,339	0.884
8	480.293,767 258.904,339	9	480.294,132 258.904,598	0.447
9	480.294,132 258.904,598	10	480.294,165 258.904,621	0.041
10	480.294,165 258.904,621	1	480.297,31 258.906,847	3.852

**** Lungimile segmentelor sunt determinate în planul de proiecţie Stereo 70 şi sunt rotunjite la 1 milimetru.**
***** Distanţa dintre puncte este formată din segmente cumulate ce sunt mai mici decât valoarea 1 milimetru.**

Neutilizabil in circuitul civil

DATE DESPRE IMOBILUL NR. 7353

Oficiul de Cadastru şi Publicitate Imobiliară TELEORMAN
Biroul de Cadastru şi Publicitate Imobiliară Alexandria

A. Partea I. Descrierea imobilului

TEREN Extravilan

Adresa: Jud. Teleorman

Nr. Crt	Nr cadastral Nr. topografic	Suprafaţa* (mp)	Observaţii / Referinţe
A1		18.772	Sector cadastral:16 Teren neimprejmuit; Imobil traversat de limita unităților administrativ - teritoriale SAELELE și LUNCA

B. Partea II. Proprietari şi acte

Inscrieri privitoare la dreptul de proprietate şi alte drepturi reale		Referinţe
/		
Act Administrativ nr. 7225, din 13/12/2024 emis de PRIMARIA COMUNEI LUNCA;		
B1	Inscrierea posesiei, drept de PROPRIETATE, dobandit prin Lege, cota actuala 1/1, cota initiala 1/1	A1
	1) **NEIDENTIFICAT NEIDENTIFICAT**	
Act Normativ nr. 7, din 13/03/1996 emis de PARLAMENTUL ROMANIEI (Art. 13);		
B2	Se noteaza mențiunea de proprietar neidentificat.	A1

C. Partea III. SARCINI .

Inscrieri privind dezmembramintele dreptului de proprietate, drepturi reale de garanţie şi sarcini	Referinţe
NU SUNT	

Neutilizabil în circuitul civil

Anexa Nr. 1 La Partea I

Teren

Nr cadastral	Suprafaţa (mp)*	Observaţii / Referinţe
	18.772	Imobil traversat de limita unităţilor administrativ - teritoriale SAELELE și LUNCA

* Suprafaţa este determinată in planul de proiecţie Stereo 70.

DETALII LINIARE IMOBIL

Date referitoare la teren

Crt	Categorie folosinţă	Intra vilan	Suprafaţa (mp)	Tarla	Parcelă	Nr. topo	Observaţii / Referinţe
1	curti constructii	NU	18.772	56	-	-	

Lungime Segmente

1) Valorile lungimilor segmentelor sunt obţinute din proiecţie în plan.

Punct început	X / Y	Punct sfârşit	X / Y	Lungime segment
1	480.197,9 257.633,09	2	480.188,495 257.647,625	17.312
4	480.166,061 257.675,225	5	480.132,976 257.694,687	38.385
7	480.071,773 257.745,043	8	480.066,633 257.759,908	15.728
10	480.003,639 257.931,469	11	479.839,444 258.068,589	213.92
13	479.745,87 258.086,057	14	479.738,729 258.105,811	21.005

Punct început	X / Y	Punct sfârşit	X / Y	Lungime segment
2	480.188,495 257.647,625	3	480.184,643 257.664,743	17.546
5	480.132,976 257.694,687	6	480.094,263 257.721,977	47.365
8	480.066,633 257.759,908	9	480.066,29 257.760,053	0.372
11	479.839,444 258.068,589	12	479.780,591 258.069,383	58.858
14	479.738,729 258.105,811	15	479.756,339 258.136,77	35.617

Punct început	X / Y	Punct sfârşit	X / Y	Lungime segment
3	480.184,643 257.664,743	4	480.166,061 257.675,225	21.335
6	480.094,263 257.721,977	7	480.071,773 257.745,043	32.216
9	480.066,29 257.760,053	10	480.003,639 257.931,469	182.507
12	479.780,591 258.069,383	13	479.745,87 258.086,057	38.517
15	479.756,339 258.136,77	16	479.771,218 258.180,512	46.203

Document care conţine date cu caracter personal, protejat de prevederile Regulamentului (UE) nr. 679/2016 şi Legii 190/2018

Punct început	X / Y	Punct sfârşit	X / Y	Lungime segment
16	479.771,218 258.180,512	17	479.742,33 258.231,228	58.366
17	479.742,33 258.231,228	18	479.650,439 258.300,265	114.935
18	479.650,439 258.300,265	19	479.582,709 258.371,061	97.977
19	479.582,709 258.371,061	20	479.543,963 258.419,439	61.981
20	479.543,963 258.419,439	21	479.457,31 258.451,497	92.393
21	479.457,31 258.451,497	22	479.440,228 258.457,185	18.004
22	479.440,228 258.457,185	23	479.422,718 258.463,015	18.455
23	479.422,718 258.463,015	24	479.416,446 258.454,563	10.524
24	479.416,446 258.454,563	25	479.435,438 258.448,24	20.017
25	479.435,438 258.448,24	26	479.453,994 258.442,061	19.558
26	479.453,994 258.442,061	27	479.537,892 258.411,023	89.455
27	479.537,892 258.411,023	28	479.575,179 258.364,466	59.648
28	479.575,179 258.364,466	29	479.643,778 258.292,761	99.234
29	479.643,778 258.292,761	30	479.734,667 258.224,477	113.682
30	479.734,667 258.224,477	31	479.760,302 258.179,472	51.794
31	479.760,302 258.179,472	32	479.747,177 258.140,889	40.754
32	479.747,177 258.140,889	33	479.727,757 258.106,747	39.279
33	479.727,757 258.106,747	34	479.737,855 258.078,813	29.703
34	479.737,855 258.078,813	35	479.778,25 258.059,414	44.812
35	479.778,25 258.059,414	36	479.835,736 258.058,638	57.491
36	479.835,736 258.058,638	37	479.994,208 257.925,174	207.186
37	479.994,208 257.925,174	38	480.005,834 257.881,217	45.468
38	480.005,834 257.881,217	39	480.050,427 257.760,874	128.339
39	480.050,427 257.760,874	40	480.058,693 257.736,972	25.291
40	480.058,693 257.736,972	41	480.084,49 257.710,514	36.953
41	480.084,49 257.710,514	42	480.124,839 257.682,071	49.366
42	480.124,839 257.682,071	43	480.158,573 257.662,227	39.138
43	480.158,573 257.662,227	44	480.171,472 257.654,951	14.809
44	480.171,472 257.654,951	45	480.174,448 257.641,722	13.56
45	480.174,448 257.641,722	46	480.185,362 257.624,855	20.09
46	480.185,362 257.624,855	47	480.192,638 257.613,941	13.117
47	480.192,638 257.613,941	48	480.202,891 257.609,641	11.118
48	480.202,891 257.609,641	49	480.217,774 257.618,902	17.529
49	480.217,774 257.618,902	50	480.228,688 257.619,233	10.919
50	480.228,688 257.619,233	51	480.238,61 257.610,634	13.13
51	480.238,61 257.610,634	52	480.244,894 257.601,704	10.919
52	480.244,894 257.601,704	53	480.249,524 257.590,79	11.856
53	480.249,524 257.590,79	54	480.253,162 257.578,553	12.766
54	480.253,162 257.578,553	55	480.270,511 257.566,307	21.236
55	480.270,511 257.566,307	56	480.276,97 257.564,58	6.686
56	480.276,97 257.564,58	57	480.311,66 257.561,73	34.807
57	480.311,66 257.561,73	58	480.326,13 257.562,7	14.503
58	480.326,13 257.562,7	59	480.352,47 257.562,17	26.345
59	480.352,47 257.562,17	60	480.392,31 257.566,89	40.119
60	480.392,31 257.566,89	61	480.416,315 257.562,073	24.483
61	480.416,315 257.562,073	62	480.418,382 257.571,355	9.509
62	480.418,382 257.571,355	63	480.419,466 257.576,224	4.989
63	480.419,466 257.576,224	64	480.397,082 257.581,463	22.989
64	480.397,082 257.581,463	65	480.367,789 257.582,428	29.309
65	480.367,789 257.582,428	66	480.365,141 257.588,352	6.489
66	480.365,141 257.588,352	67	480.338,463 257.589,879	26.722
67	480.338,463 257.589,879	68	480.343,067 257.579,812	11.07
68	480.343,067 257.579,812	69	480.335,011 257.578,288	8.2
69	480.335,011 257.578,288	70	480.291,989 257.580,67	43.087
70	480.291,989 257.580,67	71	480.266,058 257.587,81	26.896
71	480.266,058 257.587,81	72	480.263,662 257.595,872	8.411
72	480.263,662 257.595,872	73	480.258,079 257.609,031	14.294
73	480.258,079 257.609,031	74	480.249,821 257.620,767	14.35
74	480.249,821 257.620,767	75	480.234,086 257.634,403	20.821
75	480.234,086 257.634,403	76	480.213,28 257.633,773	20.816
76	480.213,28 257.633,773	77	480.202,088 257.626,808	13.182
77	480.202,088 257.626,808	1	480.197,9 257.633,09	7.55

**** Lungimile segmentelor sunt determinate în planul de proiecţie Stereo 70 şi sunt rotunjite la 1 milimetru.**
***** Distanţa dintre puncte este formată din segmente cumulate ce sunt mai mici decât valoarea 1 milimetru.**

Neautorizat Imobiliare.com

DATE DESPRE IMOBILUL NR. 7533

Oficiul de Cadastru şi Publicitate Imobiliară TELEORMAN
Biroul de Cadastru şi Publicitate Imobiliară Alexandria

A. Partea I. Descrierea imobilului

TEREN Extravilan

Adresa: Jud. Teleorman

Nr. Crt	Nr cadastral Nr. topografic	Suprafaţa* (mp)	Observaţii / Referinţe
A1		1.460	Sector cadastral:17 Teren neimprejmuit;

B. Partea II. Proprietari şi acte

Inscrieri privitoare la dreptul de proprietate şi alte drepturi reale		Referinţe
/		
Act Administrativ nr. 4200237, din 18/09/1995 emis de CJSDPT Teleorman;		
B1	Intabulare, drept de PROPRIETATE, dobandit prin Reconstituire, cota actuala 1/1, cota initiala 1/1	A1
	1) **DULGHERU VASILICA** 2) **DULGHERU ŞTEFAN** 3) **DULGHERU GHEORGHE** 4) **DULGHERU FLOREA**	

C. Partea III. SARCINI .

Inscrieri privind dezmembramintele dreptului de proprietate, drepturi reale de garanţie şi sarcini	Referinţe
NU SUNT	

Neutilizabil în circuitul civil

Anexa Nr. 1 La Partea I

Teren

Nr cadastral	Suprafaţa (mp)*	Observaţii / Referinţe
	1.460	

* Suprafaţa este determinată in planul de proiecţie Stereo 70.

DETALII LINIARE IMOBIL

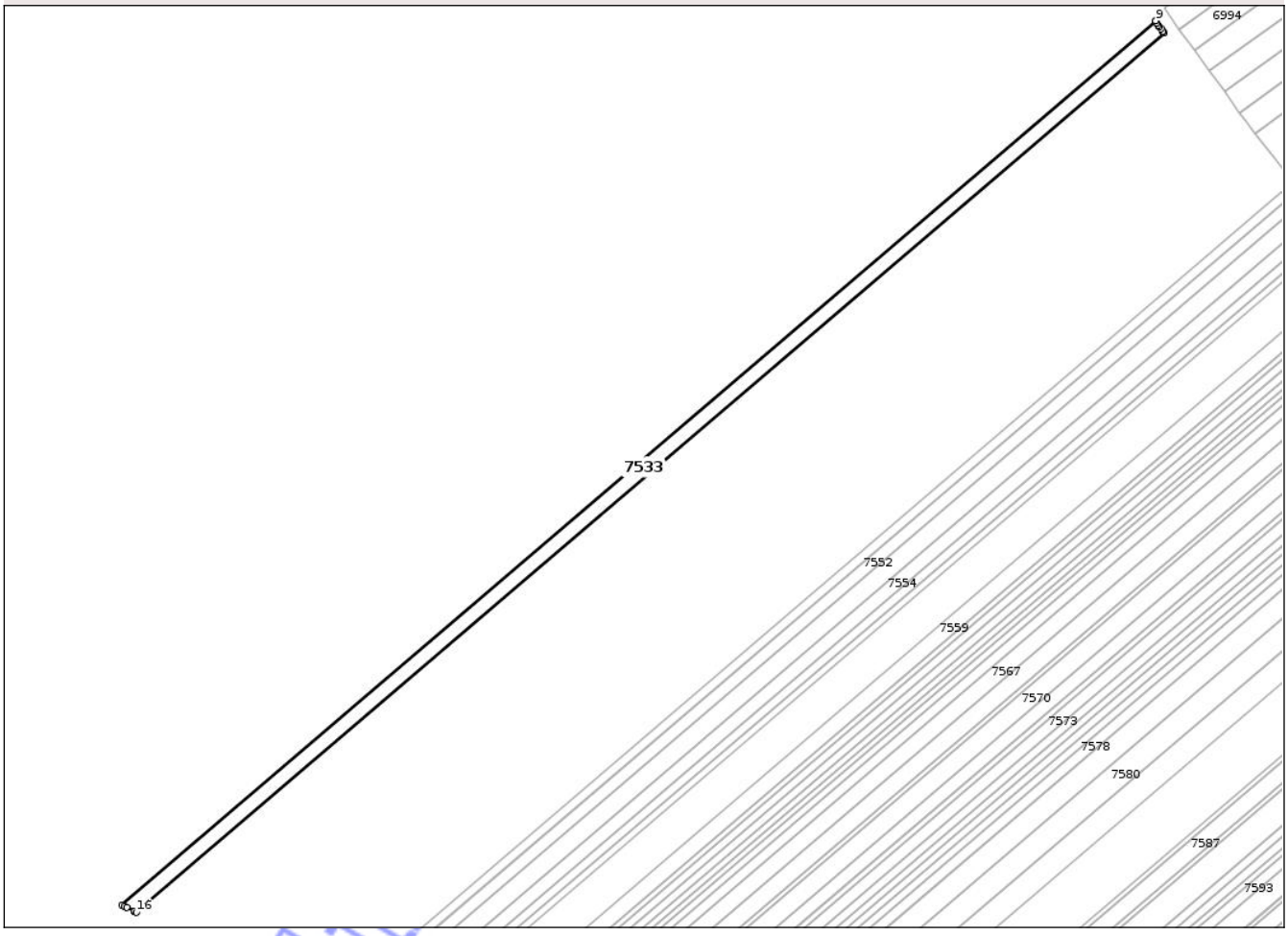

Date referitoare la teren

Crt	Categorie folosinţă	Intra vilan	Suprafaţa (mp)	Tarla	Parcelă	Nr. topo	Observaţii / Referinţe
1	arabil	NU	1.460	58	175	-	

Lungime Segmente
1) Valorile lungimilor segmentelor sunt obţinute din proiecţie în plan.

Punct început	X / Y	Punct sfârşit	X / Y	Lungime segment (** (m)
1	481.471,357 258.804,164	2	481.471,049 258.804,594	0.529
2	481.471,049 258.804,594	3	481.470,997 258.804,666	0.089
3	481.470,997 258.804,666	4	481.470,525 258.805,325	0.811
4	481.470,525 258.805,325	5	481.470,096 258.805,923	0.736
5	481.470,096 258.805,923	6	481.469,781 258.806,412	0.581

Document care conţine date cu caracter personal, protejat de prevederile Regulamentului (UE) nr. 679/2016 şi Legii 190/2018

Punct început	X / Y	Punct sfârşit	X / Y	Lungime segment (** (m)
6	481.469,781 258.806,412	7	481.469,476 258.806,885	0.564
7	481.469,476 258.806,885	8	481.469,144 258.807,4	0.613
8	481.469,144 258.807,4	9	481.469,076 258.807,506	0.125
9	481.469,076 258.807,506	10	481.192,324 258.571,099	363.978
10	481.192,324 258.571,099	11	481.193,023 258.570,735	0.789
11	481.193,023 258.570,735	12	481.193,557 258.570,457	0.602
12	481.193,557 258.570,457	13	481.195,496 258.569,447	2.187
13	481.195,496 258.569,447	14	481.195,58 258.569,4	0.095
14	481.195,58 258.569,4	15	481.195,661 258.569,353	0.094
15	481.195,661 258.569,353	16	481.196,15 258.569,077	0.561
16	481.196,15 258.569,077	1	481.471,357 258.804,164	361.946

**** Lungimile segmentelor sunt determinate în planul de proiecţie Stereo 70 şi sunt rotunjite la 1 milimetru.**
***** Distanţa dintre puncte este formată din segmente cumulate ce sunt mai mici decât valoarea 1 milimetru.**

Neutilizabil în circuitul civil

DATE DESPRE IMOBILUL NR. 7062

Oficiul de Cadastru şi Publicitate Imobiliară TELEORMAN
Biroul de Cadastru şi Publicitate Imobiliară Alexandria

A. Partea I. Descrierea imobilului

TEREN Necunoscut

Adresa: Loc. Lunca, Jud. Teleorman

Nr. Crt	Nr cadastral Nr. topografic	Suprafaţa* (mp)	Observaţii / Referinţe
A1		2.100	Sector cadastral:14 Teren neimprejmuit;

B. Partea II. Proprietari şi acte

Inscrieri privitoare la dreptul de proprietate şi alte drepturi reale		Referinţe
/		
Act Administrativ nr. 4200082, din 13/03/1995 emis de CJSDPT Teleorman;		
B1	Intabulare, drept de PROPRIETATE, dobandit prin Reconstituire, cota actuala 1/1, cota initiala 1/1	A1
	1) **TOMA COSTICA** DEFUNCT:Da	

C. Partea III. SARCINI .

Inscrieri privind dezmembramintele dreptului de proprietate, drepturi reale de garanţie şi sarcini	Referinţe
NU SUNT	

Neutilizabil în circuitul civil

Anexa Nr. 1 La Partea I

Teren

Nr cadastral	Suprafaţa (mp)*	Observaţii / Referinţe
	2.100	

* Suprafaţa este determinată in planul de proiecţie Stereo 70.

DETALII LINIARE IMOBIL

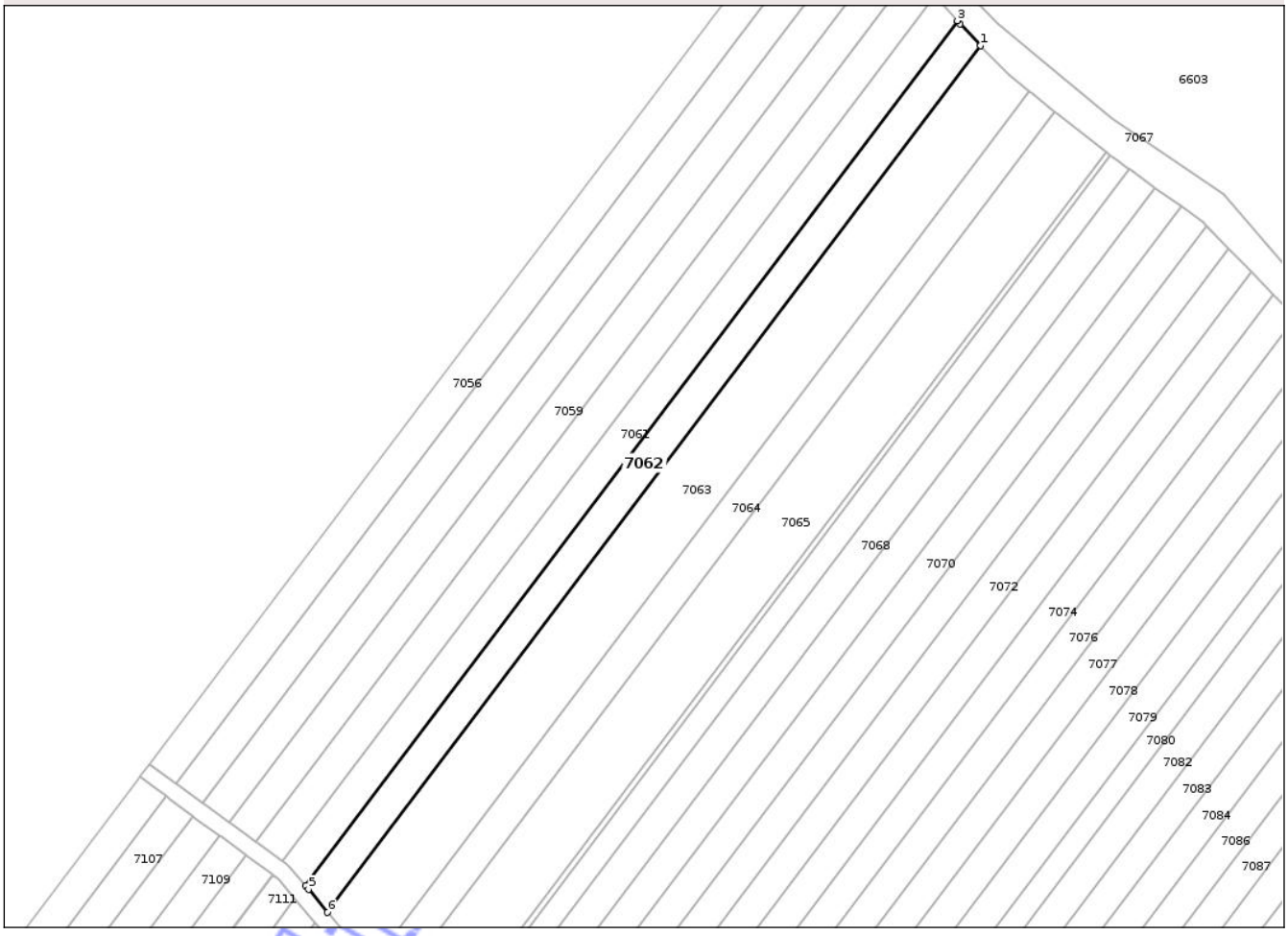

Date referitoare la teren

Crt	Categorie folosinţă	Intra vilan	Suprafaţa (mp)	Tarla	Parcelă	Nr. topo	Observaţii / Referinţe
1	arabil	DA	935	55A	6	-	
2	arabil	NU	1.165	55A	6	-	

Lungime Segmente
1) Valorile lungimilor segmentelor sunt obţinute din proiecţie în plan.

Punct început	X / Y	Punct sfârşit	X / Y	Lungime segment (** (m)
1	480.524,872 259.821,536	2	480.519,99 259.826,694	7.101
2	480.519,99 259.826,694	3	480.519,293 259.827,486	1.056
3	480.519,293 259.827,486	4	480.362,082 259.619,013	261.106
4	480.362,082 259.619,013	5	480.362,758 259.618,192	1.063

Document care conţine date cu caracter personal, protejat de prevederile Regulamentului (UE) nr. 679/2016 şi Legii 190/2018

Punct început	X / Y	Punct sfârşit	X / Y	Lungime segment (** (m)
5	480.362,758 259.618,192	6	480.367,338 259.612,635	7.201
6	480.367,338 259.612,635	1	480.524,872 259.821,536	261.642

**** Lungimile segmentelor sunt determinate în planul de proiecţie Stereo 70 şi sunt rotunjite la 1 milimetru.**
***** Distanţa dintre puncte este formată din segmente cumulate ce sunt mai mici decât valoarea 1 milimetru.**

Neutilizabil in circuitul civil

DATE DESPRE IMOBILUL NR. 6732

Oficiul de Cadastru şi Publicitate Imobiliară TELEORMAN
Biroul de Cadastru şi Publicitate Imobiliară Alexandria

A. Partea I. Descrierea imobilului

TEREN Intravilan

Adresa: Loc. Lunca, Str Dumbravei, Jud. Teleorman

Nr. Crt	Nr cadastral Nr. topografic	Suprafaţa* (mp)	Observaţii / Referinţe
A1	20372	Din acte: 6.072 Masurata: 6.183	Sector cadastral:11 Teren neimprejmuit;

Construcţii

Crt	Nr cadastral Nr. topografic	Adresa	Observaţii / Referinţe
A1.1	20372-C1	Loc. Lunca, Str Dumbravei, Jud. Teleorman	Nr. niveluri:1; S. construita la sol:1904 mp; S. construita desfasurata:1904 mp;

B. Partea II. Proprietari şi acte

Inscrieri privitoare la dreptul de proprietate şi alte drepturi reale		Referinţe
62067 / 07/09/2018		
Act Normativ nr. HGR Nr. 1358, din 27/12/2001 emis de GUVERNUL ROMANIEI (act administrativ nr HCL Nr. 13 din 23.03.2017, emis de COMUNA LUNCA;act administrativ nr Anexa Nr. 41-Inventarul bunurilor care aparţin domeniului public al Comunei LUNCA din 22.06.2002, emis de COMUNA LUNCA;act administrativ nr Adresa Nr. 3526 din 05.09.2018, emis de Primăria Comunei LUNCA);		
B1	Intabulare, drept de PROPRIETATEdomeniu public, dobandit prin Lege, cota actuala 1/1, cota initiala 1/1	A1, A1.1
	1) **COMUNA LUNCA**, CIF:4568608	
B2	Intabulare, drept de ADMINISTRARE, dobandit prin Lege, cota actuala 1/1, cota initiala 1/1	A1, A1.1
	1) **CONSILIUL LOCAL AL COMUNEI LUNCA**, CIF:9999999999999, Lipsa CUI	

C. Partea III. SARCINI .

Inscrieri privind dezmembramintele dreptului de proprietate, drepturi reale de garanţie şi sarcini	Referinţe
NU SUNT	

Neutilizabil în circuitul civil

Anexa Nr. 1 La Partea I

Teren

Nr cadastral	Suprafaţa (mp)*	Observaţii / Referinţe
20372	Din acte: 6.072 Masurata: 6.183	

* Suprafaţa este determinată in planul de proiecţie Stereo 70.

DETALII LINIARE IMOBIL

Date referitoare la teren

Crt	Categorie folosinţă	Intra vilan	Suprafaţa (mp)	Tarla	Parcelă	Nr. topo	Observaţii / Referinţe
1	drum	DA	6.183	-	-	-	

Date referitoare la construcţii

Crt	Număr	Destinaţie construcţie	Supraf. (mp)	Situaţie juridică	Observaţii / Referinţe
A1.1	20372-C1	constructii industriale si edilitare	1.904	Cu acte	Nr. niveluri:1; S. construita la sol:1904 mp; S. construita desfasurata:1904 mp;

Lungime Segmente

1) Valorile lungimilor segmentelor sunt obţinute din proiecţie în plan.

Punct început	X / Y	Punct sfârşit	X / Y	Lungime segment
1	481.639,28 259.651,839	2	481.642,919 259.654,199	4.337
4	481.645,564 259.655,914	5	481.650,556 259.659,151	5.95
7	481.665,873 259.668,987	8	481.673,501 259.674,192	9.235

Punct început	X / Y	Punct sfârşit	X / Y	Lungime segment
2	481.642,919 259.654,199	3	481.644,497 259.655,222	1.88
5	481.650,556 259.659,151	6	481.657,294 259.663,365	7.947
8	481.673,501 259.674,192	9	481.675,42 259.675,501	2.323

Punct început	X / Y	Punct sfârşit	X / Y	Lungime segment
3	481.644,497 259.655,222	4	481.645,564 259.655,914	1.272
6	481.657,294 259.663,365	7	481.665,873 259.668,987	10.257
9	481.675,42 259.675,501	10	481.675,275 259.675,714	0.258

Document care conţine date cu caracter personal, protejat de prevederile Regulamentului (UE) nr. 679/2016 şi Legii 190/2018

Punct început	X / Y	Punct sfârşit	X / Y	Lungime segment
10	481.675,275 259.675,714	11	481.672,654 259.679,561	4.655
11	481.672,654 259.679,561	12	481.669,817 259.683,725	5.039
12	481.669,817 259.683,725	13	481.666,873 259.688,046	5.228
13	481.666,873 259.688,046	14	481.664,931 259.686,68	2.374
14	481.664,931 259.686,68	15	481.659,834 259.683,286	6.124
15	481.659,834 259.683,286	16	481.649,459 259.676,152	12.591
16	481.649,459 259.676,152	17	481.635,64 259.666,292	16.976
17	481.635,64 259.666,292	18	481.630,603 259.662,76	6.152
18	481.630,603 259.662,76	19	481.626,431 259.659,532	5.275
19	481.626,431 259.659,532	20	481.625,972 259.659,225	0.552
20	481.625,972 259.659,225	21	481.624,707 259.658,379	1.523
21	481.624,707 259.658,379	22	481.617,954 259.653,863	8.123
22	481.617,954 259.653,863	23	481.612,657 259.650,32	6.373
23	481.612,657 259.650,32	24	481.604,476 259.645,033	9.741
24	481.604,476 259.645,033	25	481.599,417 259.641,764	6.023
25	481.599,417 259.641,764	26	481.592,128 259.636,975	8.721
26	481.592,128 259.636,975	27	481.583,688 259.631,733	9.935
27	481.583,688 259.631,733	28	481.575,821 259.626,606	9.39
28	481.575,821 259.626,606	29	481.569,141 259.622,393	7.898
29	481.569,141 259.622,393	30	481.569,128 259.622,385	0.016
30	481.569,128 259.622,385	31	481.558,873 259.615,839	12.166
31	481.558,873 259.615,839	32	481.554,725 259.613,306	4.86
32	481.554,725 259.613,306	33	481.540,183 259.604,13	17.195
33	481.540,183 259.604,13	34	481.510,064 259.585,367	35.485
34	481.510,064 259.585,367	35	481.500,838 259.579,824	10.763
35	481.500,838 259.579,824	36	481.491,204 259.573,558	11.492
36	481.491,204 259.573,558	37	481.484,623 259.569,559	7.701
37	481.484,623 259.569,559	38	481.481,827 259.567,722	3.345
38	481.481,827 259.567,722	39	481.466,094 259.557,793	18.604
39	481.466,094 259.557,793	40	481.460,883 259.554,335	6.254
40	481.460,883 259.554,335	41	481.455,978 259.551,148	5.85
41	481.455,978 259.551,148	42	481.451,225 259.548,059	5.669
42	481.451,225 259.548,059	43	481.443,136 259.542,719	9.692
43	481.443,136 259.542,719	44	481.436,926 259.538,62	7.441
44	481.436,926 259.538,62	45	481.421,888 259.528,851	17.933
45	481.421,888 259.528,851	46	481.407,209 259.519,144	17.598
46	481.407,209 259.519,144	47	481.392,377 259.509,652	17.609
47	481.392,377 259.509,652	48	481.368,128 259.494,104	28.805
48	481.368,128 259.494,104	49	481.362,318 259.490,369	6.907
49	481.362,318 259.490,369	50	481.347,682 259.481,235	17.252
50	481.347,682 259.481,235	51	481.342,049 259.477,719	6.64
51	481.342,049 259.477,719	52	481.332,533 259.471,412	11.416
52	481.332,533 259.471,412	53	481.319,832 259.463,457	14.987
53	481.319,832 259.463,457	54	481.312,234 259.458,523	9.059
54	481.312,234 259.458,523	55	481.301,345 259.451,595	12.906
55	481.301,345 259.451,595	56	481.297,898 259.449,361	4.108
56	481.297,898 259.449,361	57	481.302,912 259.442,825	8.238
57	481.302,912 259.442,825	58	481.307,088 259.437,383	6.86
58	481.307,088 259.437,383	59	481.313,789 259.441,972	8.122
59	481.313,789 259.441,972	60	481.316,638 259.443,785	3.377
60	481.316,638 259.443,785	61	481.325,117 259.449,459	10.202
61	481.325,117 259.449,459	62	481.340,7 259.459,423	18.496
62	481.340,7 259.459,423	63	481.345,156 259.462,558	5.448
63	481.345,156 259.462,558	64	481.350,184 259.465,841	6.005
64	481.350,184 259.465,841	65	481.350,525 259.466,013	0.382
65	481.350,525 259.466,013	66	481.356,831 259.470,37	7.665
66	481.356,831 259.470,37	67	481.362,833 259.474,209	7.125
67	481.362,833 259.474,209	68	481.363,008 259.474,321	0.208
68	481.363,008 259.474,321	69	481.366,31 259.476,326	3.863
69	481.366,31 259.476,326	70	481.374,642 259.482,009	10.086
70	481.374,642 259.482,009	71	481.379,467 259.484,955	5.653
71	481.379,467 259.484,955	72	481.391,616 259.492,59	14.349
72	481.391,616 259.492,59	73	481.397,099 259.496,018	6.466
73	481.397,099 259.496,018	74	481.403,733 259.500,225	7.855
74	481.403,733 259.500,225	75	481.408,329 259.503,103	5.423
75	481.408,329 259.503,103	76	481.425,056 259.513,86	19.887
76	481.425,056 259.513,86	77	481.442,978 259.524,937	21.069
77	481.442,978 259.524,937	78	481.455,894 259.533,223	15.345
78	481.455,894 259.533,223	79	481.460,852 259.536,503	5.945
79	481.460,852 259.536,503	80	481.464,013 259.538,812	3.915
80	481.464,013 259.538,812	81	481.470,411 259.543,088	7.695
81	481.470,411 259.543,088	82	481.476,596 259.547,114	7.38
82	481.476,596 259.547,114	83	481.476,43 259.547,3	0.249
83	481.476,43 259.547,3	84	481.485,999 259.553,254	11.27
84	481.485,999 259.553,254	85	481.495,438 259.559,435	11.283
85	481.495,438 259.559,435	86	481.506,391 259.566,415	12.988
86	481.506,391 259.566,415	87	481.521,785 259.576,091	18.183
87	481.521,785 259.576,091	88	481.521,486 259.576,637	0.623
88	481.521,486 259.576,637	89	481.526,215 259.579,625	5.594
89	481.526,215 259.579,625	90	481.538,189 259.587,368	14.259
90	481.538,189 259.587,368	91	481.555,622 259.597,927	20.382
91	481.555,622 259.597,927	92	481.555,882 259.597,523	0.48
92	481.555,882 259.597,523	93	481.572,44 259.608,202	19.703
93	481.572,44 259.608,202	94	481.599,965 259.625,926	32.738
94	481.599,965 259.625,926	95	481.604,471 259.628,951	5.427
95	481.604,471 259.628,951	96	481.605,541 259.629,658	1.282
96	481.605,541 259.629,658	97	481.605,648 259.630,453	0.802
97	481.605,648 259.630,453	98	481.621,101 259.640,764	18.577
98	481.621,101 259.640,764	99	481.630,223 259.646,85	10.966
99	481.630,223 259.646,85	100	481.633,633 259.649,087	4.078
100	481.633,633 259.649,087	101	481.634,188 259.648,392	0.889
101	481.634,188 259.648,392	1	481.639,28 259.651,839	6.149

**** Lungimile segmentelor sunt determinate în planul de proiecţie Stereo 70 şi sunt rotunjite la 1 milimetru.**
***** Distanţa dintre puncte este formată din segmente cumulate ce sunt mai mici decât valoarea 1 milimetru.**

Verificat în Planul de proiecție Stereo 70

DATE DESPRE IMOBILUL NR. 7483

Oficiul de Cadastru şi Publicitate Imobiliară TELEORMAN
Biroul de Cadastru şi Publicitate Imobiliară Alexandria

A. Partea I. Descrierea imobilului

TEREN Extravilan

Adresa: Jud. Teleorman

Nr. Crt	Nr cadastral Nr. topografic	Suprafaţa* (mp)	Observaţii / Referinţe
A1		1.187	Sector cadastral:17 Teren neimprejmuit;

B. Partea II. Proprietari şi acte

Inscrieri privitoare la dreptul de proprietate şi alte drepturi reale		Referinţe
/		
Act Administrativ nr. 4200439, din 13/02/1996 emis de CJSDPT Teleorman;		
B1	Intabulare, drept de PROPRIETATE, dobandit prin Reconstituire, cota actuala 1/1, cota initiala 1/1	A1
	1) **BUGEAN MITRA** 2) **JIANU MARIA**	

C. Partea III. SARCINI .

Inscrieri privind dezmembramintele dreptului de proprietate, drepturi reale de garanţie şi sarcini	Referinţe
NU SUNT	

Neutilizabil în circuitul civil

Anexa Nr. 1 La Partea I

Teren

Nr cadastral	Suprafaţa (mp)*	Observaţii / Referinţe
	1.187	

* Suprafaţa este determinată in planul de proiecţie Stereo 70.

DETALII LINIARE IMOBIL



Date referitoare la teren

Crt	Categorie folosinţă	Intra vilan	Suprafaţa (mp)	Tarla	Parcelă	Nr. topo	Observaţii / Referinţe
1	arabil	NU	1.187	58	111	-	

Lungime Segmente
1) Valorile lungimilor segmentelor sunt obţinute din proiecţie în plan.

Punct început	X / Y	Punct sfârşit	X / Y	Lungime segment (** (m)
1	481.082,518 258.688,767	2	481.082,917 258.688,428	0.523
2	481.082,917 258.688,428	3	481.083,904 258.687,591	1.295
3	481.083,904 258.687,591	4	481.084,935 258.686,718	1.351
4	481.084,935 258.686,718	5	481.373,428 258.933,153	379.419
5	481.373,428 258.933,153	6	481.372,459 258.934,08	1.34

Document care conţine date cu caracter personal, protejat de prevederile Regulamentului (UE) nr. 679/2016 şi Legii 190/2018

Punct început	X / Y	Punct sfârşit	X / Y	Lungime segment (** (m)
6	481.372,459 258.934,08	7	481.371,53 258.934,967	1.284
7	481.371,53 258.934,967	8	481.371,155 258.935,326	0.519
8	481.371,155 258.935,326	1	481.082,518 258.688,767	379.609

** Lungimile segmentelor sunt determinate în planul de proiecţie Stereo 70 şi sunt rotunjite la 1 milimetru.
*** Distanţa dintre puncte este formată din segmente cumulate ce sunt mai mici decât valoarea 1 milimetru.

Neutilizabil in circuitul civil

DATE DESPRE IMOBILUL NR. 7526

Oficiul de Cadastru şi Publicitate Imobiliară TELEORMAN
Biroul de Cadastru şi Publicitate Imobiliară Alexandria

A. Partea I. Descrierea imobilului

TEREN Extravilan

Adresa: Jud. Teleorman

Nr. Crt	Nr cadastral Nr. topografic	Suprafaţa* (mp)	Observaţii / Referinţe
A1		923	Sector cadastral:17 Teren neimprejmuit;

B. Partea II. Proprietari şi acte

Inscrieri privitoare la dreptul de proprietate şi alte drepturi reale		Referinţe
/		
Act Administrativ nr. 4200495, din 03/04/1996 emis de CJSDPT Teleorman;		
B1	Intabulare, drept de PROPRIETATE, dobandit prin Reconstituire, cota actuala 1/1, cota initiala 1/1	A1
	1) **STRECHE ION** 2) **GHIDUREA ECATERINA**	

C. Partea III. SARCINI .

Inscrieri privind dezmembramintele dreptului de proprietate, drepturi reale de garanţie şi sarcini	Referinţe
NU SUNT	

Neutilizabil în circuitul civil

Anexa Nr. 1 La Partea I

Teren

Nr cadastral	Suprafaţa (mp)*	Observaţii / Referinţe
	923	

* Suprafaţa este determinată in planul de proiecţie Stereo 70.

DETALII LINIARE IMOBIL

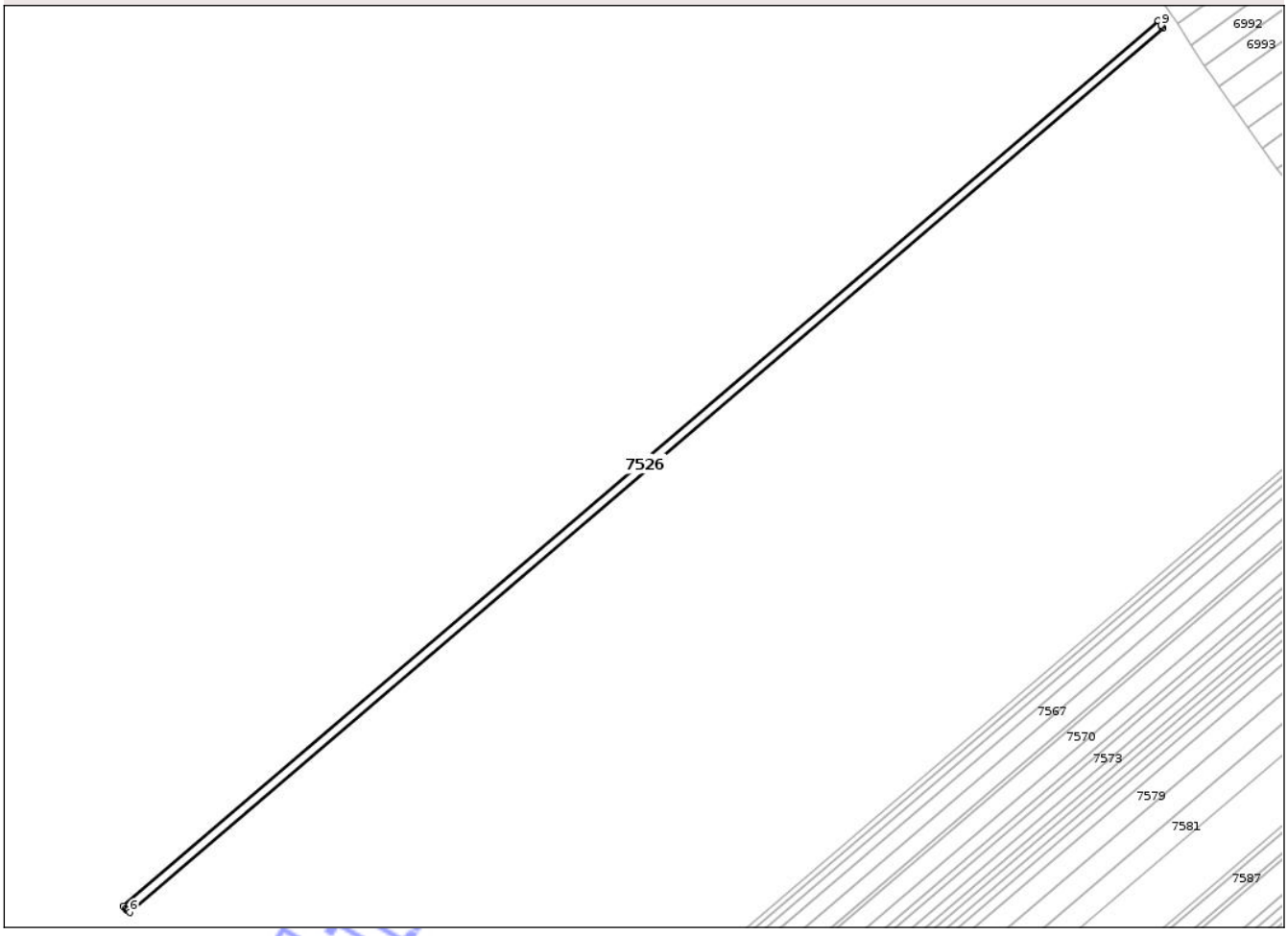

Date referitoare la teren

Crt	Categorie folosinţă	Intra vilan	Suprafaţa (mp)	Tarla	Parcelă	Nr. topo	Observaţii / Referinţe
1	arabil	NU	923	58	166	-	

Lungime Segmente
1) Valorile lungimilor segmentelor sunt obţinute din proiecţie în plan.

Punct început	X / Y	Punct sfârşit	X / Y	Lungime segment (** (m)
1	481.458,842 258.823,382	2	481.174,569 258.580,552	373.868
2	481.174,569 258.580,552	3	481.175,322 258.579,856	1.025
3	481.175,322 258.579,856	4	481.175,642 258.579,56	0.436
4	481.175,642 258.579,56	5	481.175,899 258.579,322	0.351
5	481.175,899 258.579,322	6	481.176,396 258.578,863	0.677

Document care conţine date cu caracter personal, protejat de prevederile Regulamentului (UE) nr. 679/2016 şi Legii 190/2018

Punct început	X / Y	Punct sfârşit	X / Y	Lungime segment (** (m)
6	481.176,396 258.578,863	7	481.460,193 258.821,286	373.242
7	481.460,193 258.821,286	8	481.459,825 258.821,857	0.678
8	481.459,825 258.821,857	9	481.459,635 258.822,152	0.351
9	481.459,635 258.822,152	1	481.458,842 258.823,382	1.464

** Lungimile segmentelor sunt determinate în planul de proiecţie Stereo 70 şi sunt rotunjite la 1 milimetru.
*** Distanţa dintre puncte este formată din segmente cumulate ce sunt mai mici decât valoarea 1 milimetru.

Neutilizabil in circuitul civil

DATE DESPRE IMOBILUL NR. 7020

Oficiul de Cadastru şi Publicitate Imobiliară TELEORMAN
Biroul de Cadastru şi Publicitate Imobiliară Alexandria

A. Partea I. Descrierea imobilului

TEREN Necunoscut

Adresa: Loc. Lunca, Str Agronomului, Jud. Teleorman

Nr. Crt	Nr cadastral Nr. topografic	Suprafaţa* (mp)	Observaţii / Referinţe
A1		2.500	Sector cadastral:12 Teren neimprejmuit;

B. Partea II. Proprietari şi acte

Inscrieri privitoare la dreptul de proprietate şi alte drepturi reale		Referinţe
/		
Act Administrativ nr. 4200155, din 23/06/1995 emis de CJSDPT Teleorman;		
B1	Intabulare, drept de PROPRIETATE, dobandit prin Reconstituire, cota actuala 1/1, cota initiala 1/1	A1
	1) **CIOCĂNITU GHEORGHE**, Lipsa CNP	

C. Partea III. SARCINI .

Inscrieri privind dezmembramintele dreptului de proprietate, drepturi reale de garanţie şi sarcini	Referinţe
NU SUNT	

Neutilizabil în circuitul civil

Anexa Nr. 1 La Partea I

Teren

Nr cadastral	Suprafaţa (mp)*	Observaţii / Referinţe
	2.500	

* Suprafaţa este determinată in planul de proiecţie Stereo 70.

DETALII LINIARE IMOBIL



Date referitoare la teren

Crt	Categorie folosinţă	Intra vilan	Suprafaţa (mp)	Tarla	Parcelă	Nr. topo	Observaţii / Referinţe
1	arabil	DA	553	57	38	-	
2	arabil	NU	1.947	57	38	-	

Lungime Segmente

1) Valorile lungimilor segmentelor sunt obţinute din proiecţie în plan.

Punct început	X / Y	Punct sfârşit	X / Y	Lungime segment (** (m)
1	481.910,279 258.821,993	2	481.906,399 258.827,432	6.681
2	481.906,399 258.827,432	3	481.602,807 258.607,875	374.664
3	481.602,807 258.607,875	4	481.607,4 258.602,953	6.733
4	481.607,4 258.602,953	1	481.910,279 258.821,993	373.784

Document care conţine date cu caracter personal, protejat de prevederile Regulamentului (UE) nr. 679/2016 şi Legii 190/2018

**** Lungimile segmentelor sunt determinate în planul de proiecţie Stereo 70 şi sunt rotunjite la 1 milimetru.**
***** Distanţa dintre puncte este formată din segmente cumulate ce sunt mai mici decât valoarea 1 milimetru.**

Neutilizabil in circuitul civil

DATE DESPRE IMOBILUL NR. 7419

Oficiul de Cadastru şi Publicitate Imobiliară TELEORMAN
Biroul de Cadastru şi Publicitate Imobiliară Alexandria

A. Partea I. Descrierea imobilului

TEREN Extravilan

Adresa: Jud. Teleorman

Nr. Crt	Nr cadastral Nr. topografic	Suprafaţa* (mp)	Observaţii / Referinţe
A1		1.597	Sector cadastral:17 Teren neimprejmuit;

B. Partea II. Proprietari şi acte

Inscrieri privitoare la dreptul de proprietate şi alte drepturi reale		Referinţe
/		
Act Administrativ nr. 4200224, din 18/09/1995 emis de CJSDPT Teleorman;		
B1	Intabulare, drept de PROPRIETATE, dobandit prin Reconstituire, cota actuala 1/1, cota initiala 1/1	A1
	1) **CĂZĂNARU IOANA**	

C. Partea III. SARCINI .

Inscrieri privind dezmembramintele dreptului de proprietate, drepturi reale de garanţie şi sarcini	Referinţe
NU SUNT	

Neutilizabil în circuitul civil

Anexa Nr. 1 La Partea I

Teren

Nr cadastral	Suprafaţa (mp)*	Observaţii / Referinţe
	1.597	

* Suprafaţa este determinată in planul de proiecţie Stereo 70.

DETALII LINIARE IMOBIL

Date referitoare la teren

Crt	Categorie folosinţă	Intra vilan	Suprafaţa (mp)	Tarla	Parcelă	Nr. topo	Observaţii / Referinţe
1	arabil	NU	1.597	58	38	-	

Lungime Segmente
1) Valorile lungimilor segmentelor sunt obţinute din proiecţie în plan.

Punct început	X / Y	Punct sfârşit	X / Y	Lungime segment (** (m)
1	481.255,164 259.068,84	2	481.254,978 259.069,005	0.249
2	481.254,978 259.069,005	3	481.254,314 259.069,593	0.888
3	481.254,314 259.069,593	4	481.254,213 259.069,682	0.134
4	481.254,213 259.069,682	5	481.252,798 259.070,936	1.891
5	481.252,798 259.070,936	6	481.252,713 259.071,012	0.114

Document care conţine date cu caracter personal, protejat de prevederile Regulamentului (UE) nr. 679/2016 şi Legii 190/2018

Punct început	X / Y	Punct sfârşit	X / Y	Lungime segment (** (m)
6	481.252,713 259.071,012	7	481.252,139 259.071,521	0.767
7	481.252,139 259.071,521	8	480.948,936 258.812,52	398.765
8	480.948,936 258.812,52	9	480.949,463 258.811,971	0.761
9	480.949,463 258.811,971	10	480.949,541 258.811,889	0.113
10	480.949,541 258.811,889	11	480.950,84 258.810,536	1.876
11	480.950,84 258.810,536	12	480.950,932 258.810,44	0.133
12	480.950,932 258.810,44	13	480.951,713 258.809,627	1.127
13	480.951,713 258.809,627	1	481.255,164 259.068,84	399.091

**** Lungimile segmentelor sunt determinate în planul de proiecţie Stereo 70 şi sunt rotunjite la 1 milimetru.**
***** Distanţa dintre puncte este formată din segmente cumulate ce sunt mai mici decât valoarea 1 milimetru.**

Neutilizabil in circuitul civil

DATE DESPRE IMOBILUL NR. 7230

Oficiul de Cadastru şi Publicitate Imobiliară TELEORMAN
Biroul de Cadastru şi Publicitate Imobiliară Alexandria

A. Partea I. Descrierea imobilului

TEREN Extravilan

Adresa: Jud. Teleorman

Nr. Crt	Nr cadastral Nr. topografic	Suprafaţa* (mp)	Observaţii / Referinţe
A1		1.500	Sector cadastral:15 Teren neimprejmuit;

B. Partea II. Proprietari şi acte

Inscrieri privitoare la dreptul de proprietate şi alte drepturi reale		Referinţe
/		
Act Administrativ nr. 4200173, din 23/06/1995 emis de CJSDPT Teleorman;		
B1	Intabulare, drept de PROPRIETATE, dobandit prin Reconstituire, cota actuala 1/1, cota initiala 1/1	A1
	1) **CĂZĂNARU M GHEORGHE**	

C. Partea III. SARCINI .

Inscrieri privind dezmembramintele dreptului de proprietate, drepturi reale de garanţie şi sarcini	Referinţe
NU SUNT	

Neutilizabil în circuitul civil

Anexa Nr. 1 La Partea I

Teren

Nr cadastral	Suprafaţa (mp)*	Observaţii / Referinţe
	1.500	

* Suprafaţa este determinată in planul de proiecţie Stereo 70.

DETALII LINIARE IMOBIL

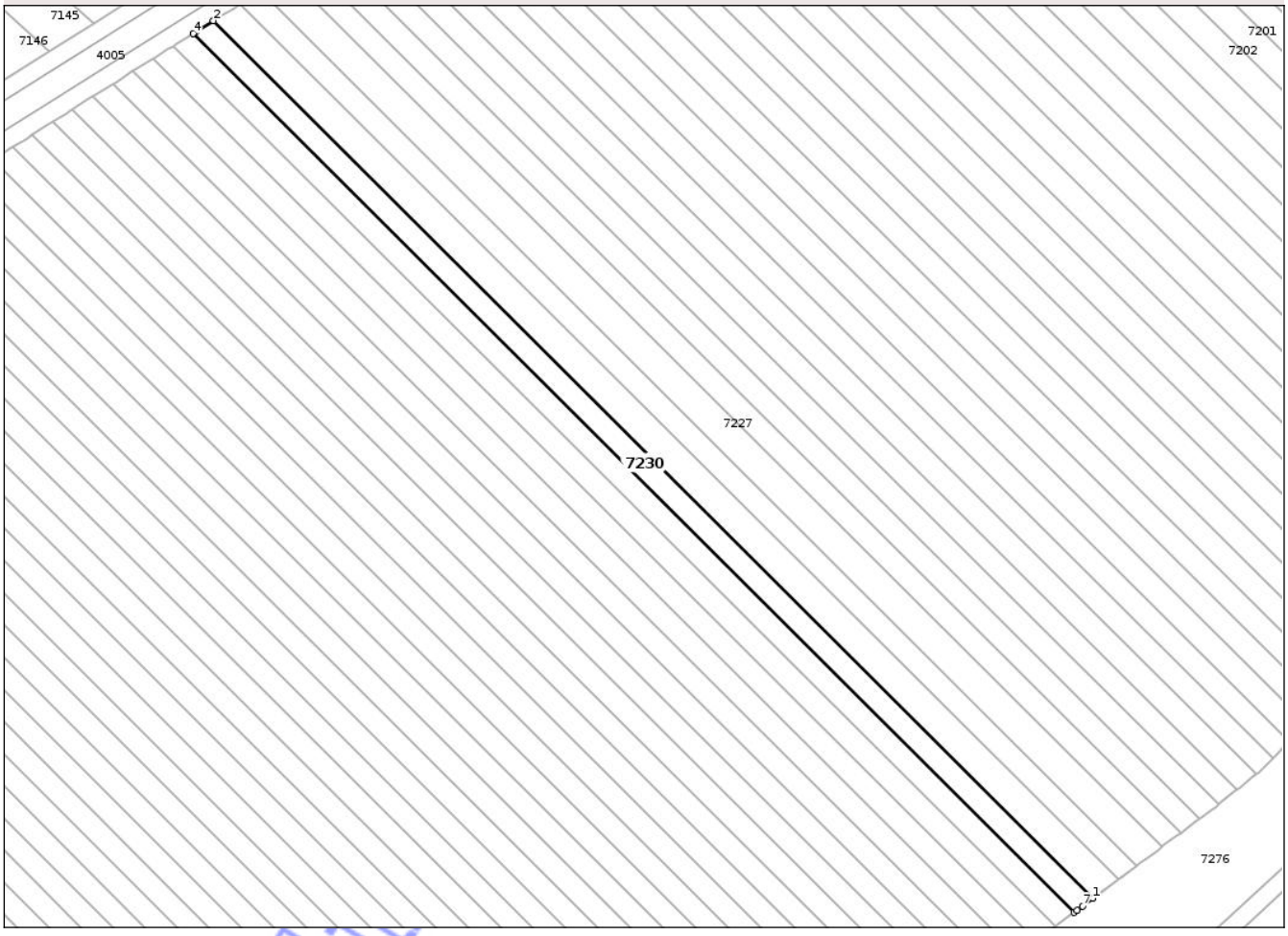

Date referitoare la teren

Crt	Categorie folosinţă	Intra vilan	Suprafaţa (mp)	Tarla	Parcelă	Nr. topo	Observaţii / Referinţe
1	arabil	NU	1.500	56A	74	-	

Lungime Segmente
1) Valorile lungimilor segmentelor sunt obţinute din proiecţie în plan.

Punct început	X / Y	Punct sfârşit	X / Y	Lungime segment (** (m)
1	480.450,772 259.012,418	2	480.250,185 259.212,343	283.206
2	480.250,185 259.212,343	3	480.246,128 259.209,797	4.789
3	480.246,128 259.209,797	4	480.245,584 259.209,456	0.642
4	480.245,584 259.209,456	5	480.446,477 259.009,227	283.636
5	480.446,477 259.009,227	6	480.447,151 259.009,728	0.839

Document care conţine date cu caracter personal, protejat de prevederile Regulamentului (UE) nr. 679/2016 şi Legii 190/2018

Punct început	X / Y	Punct sfârşit	X / Y	Lungime segment (** (m)
6	480.447,151 259.009,728	7	480.448,379 259.010,641	1.531
7	480.448,379 259.010,641	1	480.450,772 259.012,418	2.981

** Lungimile segmentelor sunt determinate în planul de proiecţie Stereo 70 şi sunt rotunjite la 1 milimetru.
*** Distanţa dintre puncte este formată din segmente cumulate ce sunt mai mici decât valoarea 1 milimetru.

Neutilizabil in circuitul civil

DATE DESPRE IMOBILUL NR. 6858

Oficiul de Cadastru şi Publicitate Imobiliară TELEORMAN
Biroul de Cadastru şi Publicitate Imobiliară Alexandria

A. Partea I. Descrierea imobilului

TEREN Intravilan

Adresa: Loc. Lunca, Str Agronomului, Nr. 20, Jud. Teleorman

Nr. Crt	Nr cadastral Nr. topografic	Suprafaţa* (mp)	Observaţii / Referinţe
A1		4.800	Sector cadastral:11 Teren neimprejmuit;

Construcţii

Crt	Nr cadastral Nr. topografic	Adresa	Observaţii / Referinţe
A1.1		Loc. Lunca, Str Agronomului, Nr. 20, Jud. Teleorman	Nr. niveluri:1; S. construita la sol:105 mp; S. construita desfasurata:105 mp;
A1.2		Loc. Lunca, Str Agronomului, Nr. 20, Jud. Teleorman	Nr. niveluri:1; S. construita la sol:39 mp; S. construita desfasurata:39 mp;

B. Partea II. Proprietari şi acte

Inscrieri privitoare la dreptul de proprietate şi alte drepturi reale		Referinţe
/		
Act Administrativ nr. 4200418, din 11/01/1996 emis de CJSDPT Teleorman;		
B1	Intabulare, drept de PROPRIETATE, dobandit prin Reconstituire, cota actuala 1/1, cota initiala 1/1	A1
	1) **TOMULEASA GHERGHINA**	
Act Normativ nr. 7, din 13/03/1996 emis de PARLAMENTUL ROMANIEI;		
B2	Intabulare, drept de PROPRIETATE, dobandit prin Lege, cota actuala 1/1, cota initiala 1/1	A1.1, A1.2
	1) **TOMULEASA GHERGHINA**, Lipsa CNP	

C. Partea III. SARCINI .

Inscrieri privind dezmembramintele dreptului de proprietate, drepturi reale de garanţie şi sarcini	Referinţe
NU SUNT	

Neutilizabil în circuitul civil

Anexa Nr. 1 La Partea I

Teren

Nr cadastral	Suprafaţa (mp)*	Observaţii / Referinţe
	4.800	

* Suprafaţa este determinată in planul de proiecţie Stereo 70.

DETALII LINIARE IMOBIL

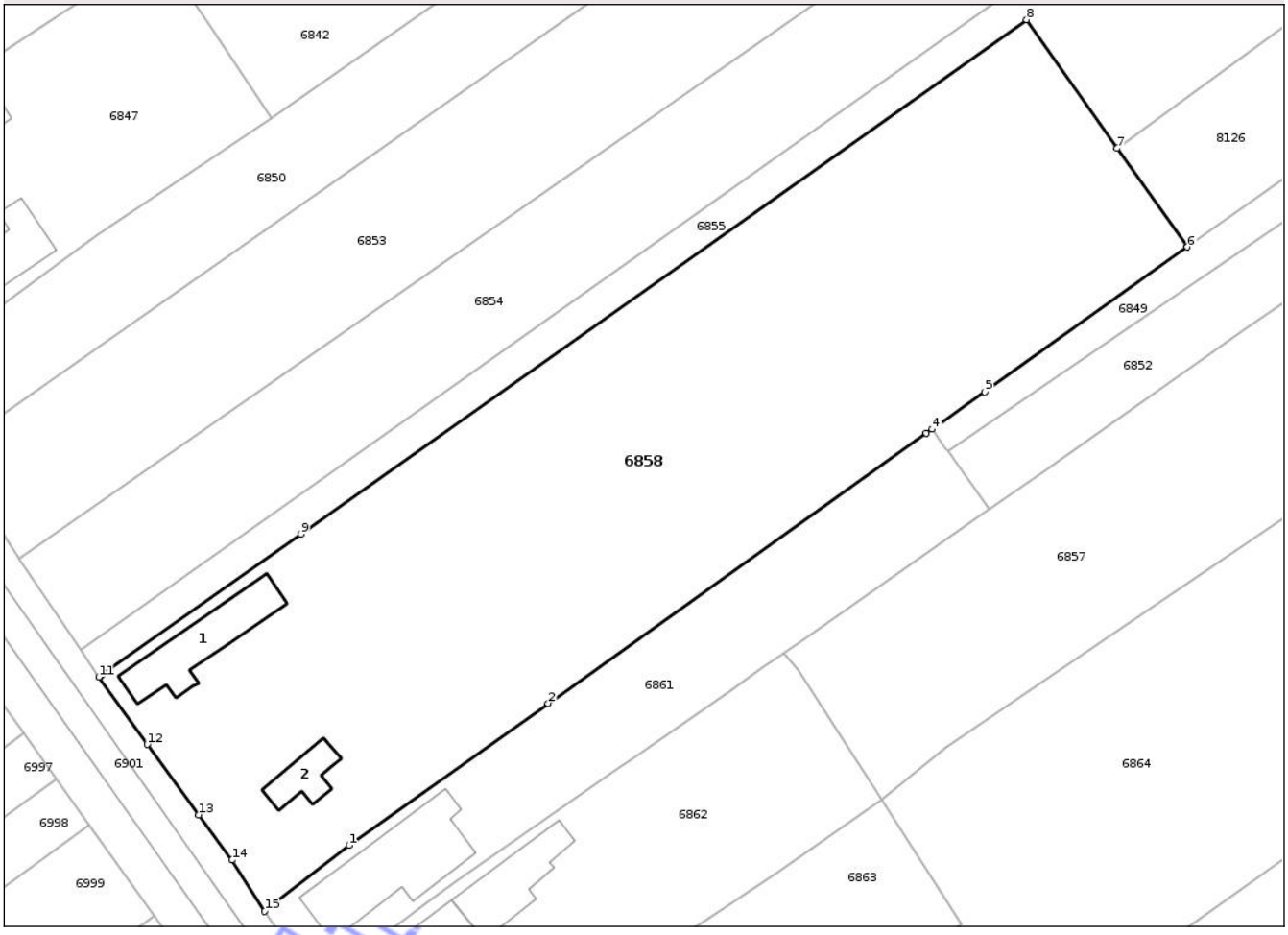

Date referitoare la teren

Crt	Categorie folosinţă	Intra vilan	Suprafaţa (mp)	Tarla	Parcelă	Nr. topo	Observaţii / Referinţe
1	curti constructii	DA	1.005	13	977,978,979, 981	-	
2	arabil	DA	3.795	13	977,978,979, 981	-	

Date referitoare la construcţii

Crt	Număr	Destinaţie construcţie	Supraf. (mp)	Situaţie juridică	Observaţii / Referinţe
A1.1		constructii de locuinte	105	Cu acte	Nr. niveluri:1; S. construita la sol:105 mp; S. construita desfasurata:105 mp;
A1.2		constructii de locuinte	39	Cu acte	Nr. niveluri:1; S. construita la sol:39 mp; S. construita desfasurata:39 mp;

Lungime Segmente

1) Valorile lungimilor segmentelor sunt obţinute din proiecţie în plan.

Punct început	X / Y	Punct sfârşit	X / Y	Lungime segment (** (m)
1	481.822,047 258.987,889	2	481.846,506 259.005,289	30.017
2	481.846,506 259.005,289	3	481.892,952 259.038,42	57.051

Document care conţine date cu caracter personal, protejat de prevederile Regulamentului (UE) nr. 679/2016 şi Legii 190/2018

Punct început	X / Y	Punct sfârşit	X / Y	Lungime segment (** (m)
3	481.892,952 259.038,42	4	481.893,654 259.038,92	0.862
4	481.893,654 259.038,92	5	481.900,087 259.043,509	7.902
5	481.900,087 259.043,509	6	481.924,997 259.061,277	30.598
6	481.924,997 259.061,277	7	481.916,387 259.073,374	14.848
7	481.916,387 259.073,374	8	481.905,263 259.089,143	19.298
8	481.905,263 259.089,143	9	481.816,091 259.026,054	109.233
9	481.816,091 259.026,054	10	481.791,64 259.008,756	29.951
10	481.791,64 259.008,756	11	481.791,317 259.008,527	0.396
11	481.791,317 259.008,527	12	481.797,267 259.000,258	10.187
12	481.797,267 259.000,258	13	481.803,615 258.991,627	10.714
13	481.803,615 258.991,627	14	481.807,679 258.986,084	6.873
14	481.807,679 258.986,084	15	481.811,705 258.979,789	7.472
15	481.811,705 258.979,789	1	481.822,047 258.987,889	13.136

**** Lungimile segmentelor sunt determinate în planul de proiecţie Stereo 70 şi sunt rotunjite la 1 milimetru.**
***** Distanţa dintre puncte este formată din segmente cumulate ce sunt mai mici decât valoarea 1 milimetru.**

Neutilizabil în circuitul civil

DATE DESPRE IMOBILUL NR. 7466

Oficiul de Cadastru şi Publicitate Imobiliară TELEORMAN
Biroul de Cadastru şi Publicitate Imobiliară Alexandria

A. Partea I. Descrierea imobilului

TEREN Extravilan

Adresa: Jud. Teleorman

Nr. Crt	Nr cadastral Nr. topografic	Suprafaţa* (mp)	Observaţii / Referinţe
A1		968	Sector cadastral:17 Teren neimprejmuit;

B. Partea II. Proprietari şi acte

Inscrieri privitoare la dreptul de proprietate şi alte drepturi reale		Referinţe
/		
Act Administrativ nr. 4200957, din 19/08/2010 emis de CJSDPT Teleorman;		
B1	Intabulare, drept de PROPRIETATE, dobandit prin Reconstituire, cota actuala 1/1, cota initiala 1/1	A1
	1) **CĂZĂNARU FANA** 2) **CRĂCIUN MARIA**	

C. Partea III. SARCINI .

Inscrieri privind dezmembramintele dreptului de proprietate, drepturi reale de garanţie şi sarcini	Referinţe
NU SUNT	

Neutilizabil în circuitul civil

Anexa Nr. 1 La Partea I

Teren

Nr cadastral	Suprafaţa (mp)*	Observaţii / Referinţe
	968	

* Suprafaţa este determinată in planul de proiecţie Stereo 70.

DETALII LINIARE IMOBIL



Date referitoare la teren

Crt	Categorie folosinţă	Intra vilan	Suprafaţa (mp)	Tarla	Parcelă	Nr. topo	Observaţii / Referinţe
1	arabil	NU	968	58	94	-	

Lungime Segmente

1) Valorile lungimilor segmentelor sunt obţinute din proiecţie în plan.

Punct început	X / Y	Punct sfârşit	X / Y	Lungime segment (** (m)
1	481.332,551 258.977,827	2	481.037,495 258.725,786	388.049
2	481.037,495 258.725,786	3	481.039,173 258.723,938	2.496
3	481.039,173 258.723,938	4	481.333,977 258.975,763	387.718
4	481.333,977 258.975,763	5	481.333,771 258.976,229	0.509
5	481.333,771 258.976,229	1	481.332,551 258.977,827	2.01

Document care conţine date cu caracter personal, protejat de prevederile Regulamentului (UE) nr. 679/2016 şi Legii 190/2018

**** Lungimile segmentelor sunt determinate în planul de proiecţie Stereo 70 şi sunt rotunjite la 1 milimetru.**
***** Distanţa dintre puncte este formată din segmente cumulate ce sunt mai mici decât valoarea 1 milimetru.**

Neutilizabil in circuitul civil

DATE DESPRE IMOBILUL NR. 7133

Oficiul de Cadastru şi Publicitate Imobiliară TELEORMAN
Biroul de Cadastru şi Publicitate Imobiliară Alexandria

A. Partea I. Descrierea imobilului

TEREN Extravilan

Adresa: Jud. Teleorman

Nr. Crt	Nr cadastral Nr. topografic	Suprafaţa* (mp)	Observaţii / Referinţe
A1		1.000	Sector cadastral:14 Teren neimprejmuit;

B. Partea II. Proprietari şi acte

Inscrieri privitoare la dreptul de proprietate şi alte drepturi reale		Referinţe
/		
Act Administrativ nr. 4200613, din 06/11/1996 emis de CJSDPT Teleorman;		
B1	Intabulare, drept de PROPRIETATE, dobandit prin Reconstituire, cota actuala 1/1, cota initiala 1/1	A1
	1) **DUMBRAVĂ PASCU**	

C. Partea III. SARCINI .

Inscrieri privind dezmembramintele dreptului de proprietate, drepturi reale de garanţie şi sarcini	Referinţe
NU SUNT	

Neutilizabil în circuitul civil

Anexa Nr. 1 La Partea I

Teren

Nr cadastral	Suprafaţa (mp)*	Observaţii / Referinţe
	1.000	

* Suprafaţa este determinată in planul de proiecţie Stereo 70.

DETALII LINIARE IMOBIL

Date referitoare la teren

Crt	Categorie folosinţă	Intra vilan	Suprafaţa (mp)	Tarla	Parcelă	Nr. topo	Observaţii / Referinţe
1	arabil	NU	1.000	55B	31	-	In act Tcimitir

Lungime Segmente

1) Valorile lungimilor segmentelor sunt obţinute din proiecţie în plan.

Punct început	X / Y	Punct sfârşit	X / Y	Lungime segment (** (m)
1	480.461,907 259.501,607	2	480.459,567 259.504,464	3.693
2	480.459,567 259.504,464	3	480.291,62 259.281,754	278.936
3	480.291,62 259.281,754	4	480.294,28 259.279,322	3.605
4	480.294,28 259.279,322	1	480.461,907 259.501,607	278.406

**** Lungimile segmentelor sunt determinate în planul de proiecţie Stereo 70 şi sunt rotunjite la 1 milimetru.**

Document care conţine date cu caracter personal, protejat de prevederile Regulamentului (UE) nr. 679/2016 şi Legii 190/2018

***** Distanţa dintre puncte este formată din segmente cumulate ce sunt mai mici decât valoarea 1 milimetru.**

Neutilizabil in circuitul civil

DATE DESPRE IMOBILUL NR. 6727

Oficiul de Cadastru şi Publicitate Imobiliară TELEORMAN
Biroul de Cadastru şi Publicitate Imobiliară Alexandria

A. Partea I. Descrierea imobilului

TEREN Intravilan

Adresa: Loc. Lunca, Str Ghioceilor, Nr. 12, Jud. Teleorman

Nr. Crt	Nr cadastral Nr. topografic	Suprafaţa* (mp)	Observaţii / Referinţe
A1		Din acte: 1.076 Masurata: 1.090	Sector cadastral:11 Teren imprejmuit;

Construcţii

Crt	Nr cadastral Nr. topografic	Adresa	Observaţii / Referinţe
A1.1		Loc. Lunca, Str Ghioceilor, Nr. 12, Jud. Teleorman	Nr. niveluri:1; S. construita la sol:116 mp; S. construita desfasurata:116 mp;
A1.2		Loc. Lunca, Str Ghioceilor, Nr. 12, Jud. Teleorman	Nr. niveluri:1; S. construita la sol:19 mp; S. construita desfasurata:19 mp;
A1.3		Loc. Lunca, Str Ghioceilor, Nr. 12, Jud. Teleorman	Nr. niveluri:1; S. construita la sol:20 mp; S. construita desfasurata:20 mp;

B. Partea II. Proprietari şi acte

Inscrieri privitoare la dreptul de proprietate şi alte drepturi reale		Referinţe
/		
Act Notarial nr. Act de partaj voluntar 405, din 08/03/2012 emis de NP RADU MARIAN;		
B1	Intabulare, drept de PROPRIETATE, dobandit prin Conventie, cota actuala 1/1, cota initiala 1/1	A1, A1.1, A1.2, A1.3
	1) **GEAMANU ILARION** DEFUNCT:Da	

C. Partea III. SARCINI .

Inscrieri privind dezmembramintele dreptului de proprietate, drepturi reale de garanţie şi sarcini	Referinţe
NU SUNT	

Neutilizabil în circuitul civil

Anexa Nr. 1 La Partea I

Teren

Nr cadastral	Suprafaţa (mp)*	Observaţii / Referinţe
	Din acte: 1.076 Masurata: 1.090	

* Suprafaţa este determinată in planul de proiecţie Stereo 70.

DETALII LINIARE IMOBIL

Date referitoare la teren

Crt	Categorie folosinţă	Intra vilan	Suprafaţa (mp)	Tarla	Parcelă	Nr. topo	Observaţii / Referinţe
1	curti constructii	DA	603	16	1236	-	
2	arabil	DA	487	16	1236	-	

Date referitoare la construcţii

Crt	Număr	Destinaţie construcţie	Supraf. (mp)	Situaţie juridică	Observaţii / Referinţe
A1.1		constructii de locuinte	116	Cu acte	Nr. niveluri:1; S. construita la sol:116 mp; S. construita desfasurata:116 mp;
A1.2		constructii anexa	19	Cu acte	Nr. niveluri:1; S. construita la sol:19 mp; S. construita desfasurata:19 mp;
A1.3		constructii anexa	20	Cu acte	Nr. niveluri:1; S. construita la sol:20 mp; S. construita desfasurata:20 mp;

Lungime Segmente

1) Valorile lungimilor segmentelor sunt obţinute din proiecţie în plan.

Punct început	X / Y	Punct sfârşit	X / Y	Lungime segment (** (m)
1	481.635,648 259.458,678	2	481.638,645 259.460,747	3.642

Document care conţine date cu caracter personal, protejat de prevederile Regulamentului (UE) nr. 679/2016 şi Legii 190/2018

Punct început	X / Y	Punct sfârşit	X / Y	Lungime segment (** (m)
2	481.638,645 259.460,747	3	481.641,703 259.462,966	3.778
3	481.641,703 259.462,966	4	481.637,412 259.469,658	7.95
4	481.637,412 259.469,658	5	481.631,815 259.477,822	9.898
5	481.631,815 259.477,822	6	481.624,748 259.488,077	12.454
6	481.624,748 259.488,077	7	481.617,656 259.499,069	13.081
7	481.617,656 259.499,069	8	481.616,666 259.500,499	1.739
8	481.616,666 259.500,499	9	481.610,395 259.509,563	11.022
9	481.610,395 259.509,563	10	481.603,378 259.518,634	11.468
10	481.603,378 259.518,634	11	481.595,818 259.528,646	12.546
11	481.595,818 259.528,646	12	481.584,573 259.521,919	13.104
12	481.584,573 259.521,919	13	481.591,506 259.511,917	12.17
13	481.591,506 259.511,917	14	481.597,185 259.503,778	9.924
14	481.597,185 259.503,778	15	481.600,557 259.499,065	5.795
15	481.600,557 259.499,065	16	481.604,673 259.493,395	7.006
16	481.604,673 259.493,395	17	481.605,402 259.492,392	1.24
17	481.605,402 259.492,392	18	481.609,313 259.487,004	6.658
18	481.609,313 259.487,004	19	481.610,573 259.485,227	2.178
19	481.610,573 259.485,227	20	481.630,983 259.455,469	36.085
20	481.630,983 259.455,469	1	481.635,648 259.458,678	5.662

**** Lungimile segmentelor sunt determinate în planul de proiecţie Stereo 70 şi sunt rotunjite la 1 milimetru.**
***** Distanţa dintre puncte este formată din segmente cumulate ce sunt mai mici decât valoarea 1 milimetru.**

Neutilizabil în circuitul civil

DATE DESPRE IMOBILUL NR. 7088

Oficiul de Cadastru şi Publicitate Imobiliară TELEORMAN
Biroul de Cadastru şi Publicitate Imobiliară Alexandria

A. Partea I. Descrierea imobilului

TEREN Necunoscut

Adresa: Loc. Lunca, Jud. Teleorman

Nr. Crt	Nr cadastral Nr. topografic	Suprafaţa* (mp)	Observaţii / Referinţe
A1		2.100	Sector cadastral:14 Teren neimprejmuit;

B. Partea II. Proprietari şi acte

Inscrieri privitoare la dreptul de proprietate şi alte drepturi reale		Referinţe
/		
Act Notarial nr. Certificat de mostenitor 131, din 13/10/2010 emis de NP RADU MARIAN;		
B1	Intabulare, drept de PROPRIETATEmostenire si partaj, dobandit prin Succesiune, cota actuala 1/1, cota initiala 1/1	A1
	1) **CATANA MARIN**	

C. Partea III. SARCINI .

Inscrieri privind dezmembramintele dreptului de proprietate, drepturi reale de garanţie şi sarcini	Referinţe
NU SUNT	

Neutilizabil în circuitul civil

Anexa Nr. 1 La Partea I

Teren

Nr cadastral	Suprafaţa (mp)*	Observaţii / Referinţe
	2.100	

* Suprafaţa este determinată in planul de proiecţie Stereo 70.

DETALII LINIARE IMOBIL

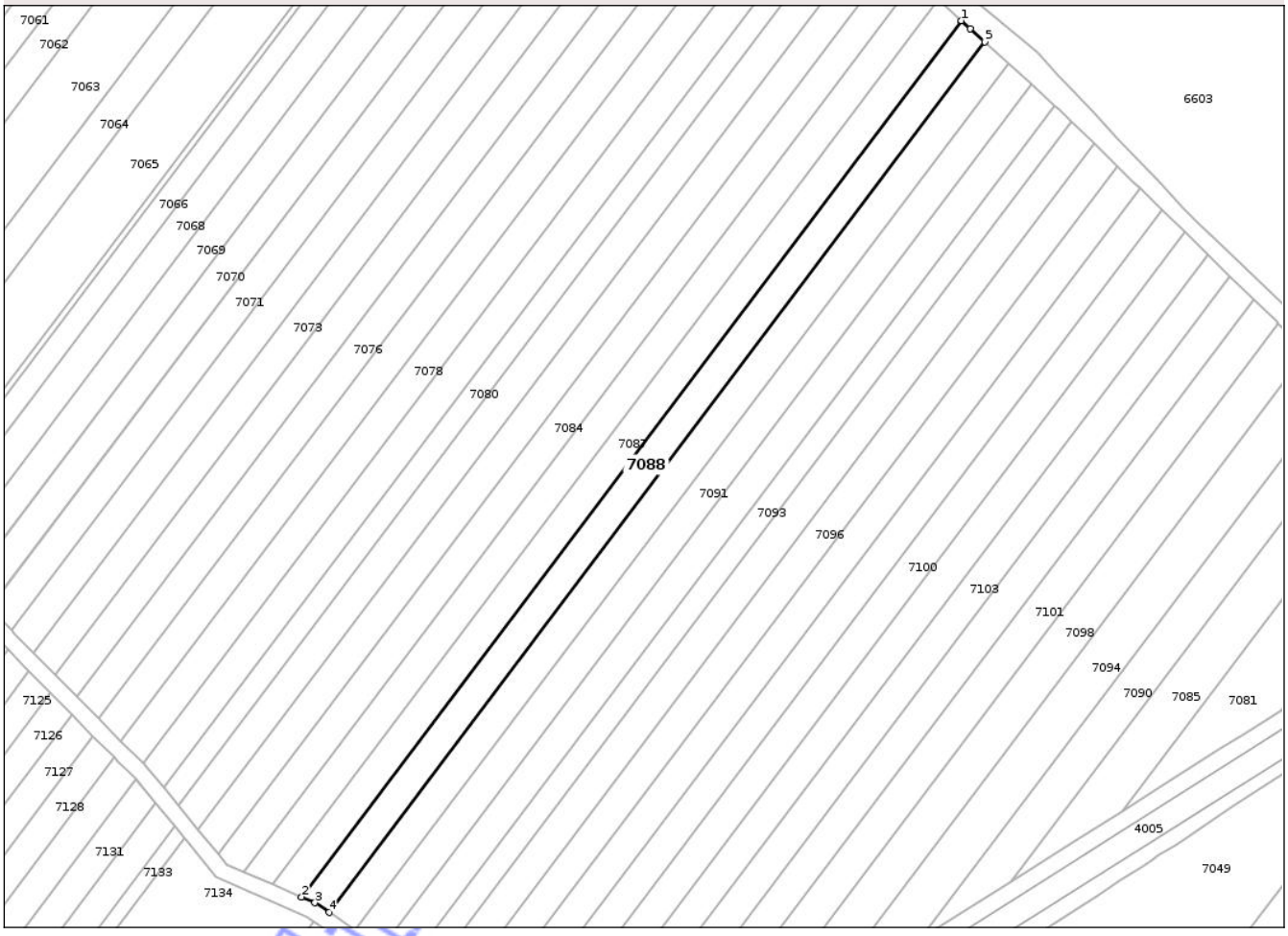

Date referitoare la teren

Crt	Categorie folosinţă	Intra vilan	Suprafaţa (mp)	Tarla	Parcelă	Nr. topo	Observaţii / Referinţe
1	arabil	DA	967	55A	27	-	
2	arabil	NU	1.133	55A	27	-	

Lungime Segmente

1) Valorile lungimilor segmentelor sunt obţinute din proiecţie în plan.

Punct început	X / Y	Punct sfârşit	X / Y	Lungime segment (** (m)
1	480.654,761 259.703,978	2	480.491,059 259.486,897	271.887
2	480.491,059 259.486,897	3	480.494,374 259.485,448	3.618
3	480.494,374 259.485,448	4	480.497,903 259.483,094	4.242
4	480.497,903 259.483,094	5	480.660,527 259.698,745	270.096

Document care conţine date cu caracter personal, protejat de prevederile Regulamentului (UE) nr. 679/2016 şi Legii 190/2018

Punct început	X / Y	Punct sfârşit	X / Y	Lungime segment (** (m)
5	480.660,527 259.698,745	6	480.656,972 259.701,959	4.793
6	480.656,972 259.701,959	1	480.654,761 259.703,978	2.994

**** Lungimile segmentelor sunt determinate în planul de proiecţie Stereo 70 şi sunt rotunjite la 1 milimetru.**
***** Distanţa dintre puncte este formată din segmente cumulate ce sunt mai mici decât valoarea 1 milimetru.**

Neutilizabil in circuitul civil

DATE DESPRE IMOBILUL NR. 6728

Oficiul de Cadastru şi Publicitate Imobiliară TELEORMAN
Biroul de Cadastru şi Publicitate Imobiliară Alexandria

A. Partea I. Descrierea imobilului

TEREN Intravilan

Adresa: Loc. Lunca, Cvartal 15, P 1197, 1198, 1199, Str Ghioceilor, Nr. 3, Jud. Teleorman

Nr. Crt	Nr cadastral Nr. topografic	Suprafaţa* (mp)	Observaţii / Referinţe
A1	20167	Din acte: 816 Masurata: 814	Sector cadastral:11 Teren imprejmuit;

Construcţii

Crt	Nr cadastral Nr. topografic	Adresa	Observaţii / Referinţe
A1.1	20167-C1	Loc. Lunca, Cvartal 15, P 1197, 1198, 1199, Str Ghioceilor, Nr. 3, Jud. Teleorman	Nr. niveluri:1; S. construita la sol:65 mp; S. construita desfasurata:65 mp; LOCUINTA -AN CONSTRUCTIE 1966, CHIRPICI, ACOPERIT CU TIGLA, 3 CAMERE
A1.2	20167-C2	Loc. Lunca, Cvartal 15, P 1197, 1198, 1199, Str Ghioceilor, Nr. 3, Jud. Teleorman	Nr. niveluri:1; S. construita la sol:20 mp; S. construita desfasurata:20 mp; ANEXA - AN CONSTRUIRE 1968, CHIRPICI, ACOPERIT CU PLACI AZBOCIMENT

B. Partea II. Proprietari şi acte

Inscrieri privitoare la dreptul de proprietate şi alte drepturi reale		Referinţe
28595 / 30/04/2014		
Act Notarial nr. CONTRACT DE VANZARE AUT.NR.787, din 24/04/2014 emis de BIN RADU MARIAN;		
B2	Intabulare, drept de PROPRIETATEcu titlu de cumparare, dobandit prin Conventie, cota actuala 1/1, cota initiala 1/1	A1, A1.1, A1.2
	1) **NICHIFOR TUDOREL**, casatorit cu 2) **NICHIFOR VICTORIA**	

C. Partea III. SARCINI .

Inscrieri privind dezmembramintele dreptului de proprietate, drepturi reale de garanţie şi sarcini	Referinţe
NU SUNT	

Neutilizabil în circuitul civil

Anexa Nr. 1 La Partea I

Teren

Nr cadastral	Suprafaţa (mp)*	Observaţii / Referinţe
20167	Din acte: 816 Masurata: 814	

* Suprafaţa este determinată in planul de proiecţie Stereo 70.

DETALII LINIARE IMOBIL

Date referitoare la teren

Crt	Categorie folosinţă	Intra vilan	Suprafaţa (mp)	Tarla	Parcelă	Nr. topo	Observaţii / Referinţe
1	curti constructii	DA	373	15	1197, 1198, 1199	-	
2	arabil	DA	441	15	1197, 1198, 1199	-	

Date referitoare la construcţii

Crt	Număr	Destinaţie construcţie	Supraf. (mp)	Situaţie juridică	Observaţii / Referinţe
A1.1	20167-C1	constructii de locuinte	65	Cu acte	Nr. niveluri:1; S. construita la sol:65 mp; S. construita desfasurata:65 mp; LOCUINTA -AN CONSTRUCTIE 1966, CHIRPICI, ACOPERIT CU TIGLA, 3 CAMERE
A1.2	20167-C2	constructii anexa	20	Cu acte	Nr. niveluri:1; S. construita la sol:20 mp; S. construita desfasurata:20 mp; ANEXA - AN CONSTRUIRE 1968, CHIRPICI, ACOPERIT CU PLACI AZBOCIMENT

Document care conţine date cu caracter personal, protejat de prevederile Regulamentului (UE) nr. 679/2016 şi Legii 190/2018

Lungime Segmente
1) Valorile lungimilor segmentelor sunt obţinute din proiecţie în plan.

Punct început	X / Y	Punct sfârşit	X / Y	Lungime segment (** (m)
1	481.744,691 259.463,143	2	481.740,426 259.469,271	7.466
2	481.740,426 259.469,271	3	481.732,121 259.481,38	14.683
3	481.732,121 259.481,38	4	481.730,274 259.484,074	3.266
4	481.730,274 259.484,074	5	481.721,139 259.497,393	16.151
5	481.721,139 259.497,393	6	481.711,908 259.491,174	11.13
6	481.711,908 259.491,174	7	481.704,897 259.486,367	8.501
7	481.704,897 259.486,367	8	481.707,064 259.483,823	3.342
8	481.707,064 259.483,823	9	481.715,756 259.470,764	15.687
9	481.715,756 259.470,764	10	481.718,875 259.466,077	5.63
10	481.718,875 259.466,077	11	481.721,014 259.463,002	3.746
11	481.721,014 259.463,002	12	481.728,794 259.451,816	13.626
12	481.728,794 259.451,816	1	481.744,691 259.463,143	19.52

** Lungimile segmentelor sunt determinate în planul de proiecţie Stereo 70 şi sunt rotunjite la 1 milimetru.
*** Distanţa dintre puncte este formată din segmente cumulate ce sunt mai mici decât valoarea 1 milimetru.

Neutilizabil în circuitul civil

DATE DESPRE IMOBILUL NR. 7395

Oficiul de Cadastru şi Publicitate Imobiliară TELEORMAN
Biroul de Cadastru şi Publicitate Imobiliară Alexandria

A. Partea I. Descrierea imobilului

TEREN Extravilan

Adresa: Jud. Teleorman

Nr. Crt	Nr cadastral Nr. topografic	Suprafaţa* (mp)	Observaţii / Referinţe
A1		1.047	Sector cadastral:17 Teren neimprejmuit;

B. Partea II. Proprietari şi acte

Inscrieri privitoare la dreptul de proprietate şi alte drepturi reale		Referinţe
/		
Act Notarial nr. Certificat de mostenitor 43, din 21/07/2008 emis de NP PETRISOR MARTA;		
B1	Intabulare, drept de PROPRIETATE, dobandit prin Succesiune, cota actuala 1/4, cota initiala 1/4	A1
	1) **FRUMOSU MITRA** DEFUNCT:Da	
Act Notarial nr. 43, din 21/07/2008 emis de NP PETRISOR MARTA;		
B2	Intabulare, drept de PROPRIETATE, dobandit prin Succesiune, cota actuala 3/4, cota initiala 3/4	A1
	1) **FILIMON FLOAREA**	

C. Partea III. SARCINI .

Inscrieri privind dezmembramintele dreptului de proprietate, drepturi reale de garanţie şi sarcini	Referinţe
NU SUNT	

Neutilizabil în circuitul civil

Anexa Nr. 1 La Partea I

Teren

Nr cadastral	Suprafaţa (mp)*	Observaţii / Referinţe
	1.047	

* Suprafaţa este determinată in planul de proiecţie Stereo 70.

DETALII LINIARE IMOBIL

Date referitoare la teren

Crt	Categorie folosinţă	Intra vilan	Suprafaţa (mp)	Tarla	Parcelă	Nr. topo	Observaţii / Referinţe
1	arabil	NU	1.047	58	20	-	

Lungime Segmente

1) Valorile lungimilor segmentelor sunt obţinute din proiecţie în plan.

Punct început	X / Y	Punct sfârşit	X / Y	Lungime segment (** (m)
1	480.912,688 258.857,758	2	480.913,974 258.856,253	1.979
2	480.913,974 258.856,253	3	480.914,371 258.855,788	0.611
3	480.914,371 258.855,788	4	481.221,503 259.118,146	403.933
4	481.221,503 259.118,146	5	481.221,17 259.118,665	0.617
5	481.221,17 259.118,665	6	481.220,093 259.120,348	1.998

Document care conţine date cu caracter personal, protejat de prevederile Regulamentului (UE) nr. 679/2016 şi Legii 190/2018

Punct început	X / Y	Punct sfârşit	X / Y	Lungime segment (** (m)
6	481.220,093 259.120,348	1	480.912,688 258.857,758	404.291

** Lungimile segmentelor sunt determinate în planul de proiecţie Stereo 70 şi sunt rotunjite la 1 milimetru.
*** Distanţa dintre puncte este formată din segmente cumulate ce sunt mai mici decât valoarea 1 milimetru.

Neutilizabil in circuitul civil

DATE DESPRE IMOBILUL NR. 7546

Oficiul de Cadastru şi Publicitate Imobiliară TELEORMAN
Biroul de Cadastru şi Publicitate Imobiliară Alexandria

A. Partea I. Descrierea imobilului

TEREN Extravilan

Adresa: Jud. Teleorman

Nr. Crt	Nr cadastral Nr. topografic	Suprafaţa* (mp)	Observaţii / Referinţe
A1		982	Sector cadastral:17 Teren neimprejmuit;

B. Partea II. Proprietari şi acte

Inscrieri privitoare la dreptul de proprietate şi alte drepturi reale		Referinţe
/		
Act Notarial nr. Certificat de mostenitor 53, din 13/02/2023 emis de NP RADU MARIAN;		
B1	Intabulare, drept de PROPRIETATE, dobandit prin Succesiune, cota actuala 1/1, cota initiala 1/1	A1
	1) **TUDORACHE FLORINA**	

C. Partea III. SARCINI .

Inscrieri privind dezmembramintele dreptului de proprietate, drepturi reale de garanţie şi sarcini	Referinţe
NU SUNT	

Neutilizabil în circuitul civil

Anexa Nr. 1 La Partea I

Teren

Nr cadastral	Suprafaţa (mp)*	Observaţii / Referinţe
	982	

* Suprafaţa este determinată in planul de proiecţie Stereo 70.

DETALII LINIARE IMOBIL

Date referitoare la teren

Crt	Categorie folosinţă	Intra vilan	Suprafaţa (mp)	Tarla	Parcelă	Nr. topo	Observaţii / Referinţe
1	arabil	NU	982	58	193	-	

Lungime Segmente
1) Valorile lungimilor segmentelor sunt obţinute din proiecţie în plan.

Punct început	X / Y	Punct sfârşit	X / Y	Lungime segment (** (m)
1	481.226,723 258.544,634	2	481.226,946 258.544,44	0.296
2	481.226,946 258.544,44	3	481.227,077 258.544,325	0.174
3	481.227,077 258.544,325	4	481.228,451 258.543,127	1.823
4	481.228,451 258.543,127	5	481.228,62 258.542,979	0.225
5	481.228,62 258.542,979	6	481.228,852 258.542,777	0.308

Document care conţine date cu caracter personal, protejat de prevederile Regulamentului (UE) nr. 679/2016 şi Legii 190/2018

Punct început	X / Y	Punct sfârşit	X / Y	Lungime segment (** (m)
6	481.228,852 258.542,777	7	481.495,775 258.770,787	351.05
7	481.495,775 258.770,787	8	481.495,587 258.771,027	0.305
8	481.495,587 258.771,027	9	481.495,45 258.771,202	0.222
9	481.495,45 258.771,202	10	481.494,937 258.771,857	0.832
10	481.494,937 258.771,857	11	481.494,232 258.772,759	1.145
11	481.494,232 258.772,759	12	481.494,051 258.772,99	0.293
12	481.494,051 258.772,99	1	481.226,723 258.544,634	351.583

**** Lungimile segmentelor sunt determinate în planul de proiecţie Stereo 70 şi sunt rotunjite la 1 milimetru.**
***** Distanţa dintre puncte este formată din segmente cumulate ce sunt mai mici decât valoarea 1 milimetru.**

Neutilizabil in circuitul civil

DATE DESPRE IMOBILUL NR. 6997

Oficiul de Cadastru şi Publicitate Imobiliară TELEORMAN
Biroul de Cadastru şi Publicitate Imobiliară Alexandria

A. Partea I. Descrierea imobilului

TEREN Necunoscut

Adresa: Loc. Lunca, Jud. Teleorman

Nr. Crt	Nr cadastral Nr. topografic	Suprafaţa* (mp)	Observaţii / Referinţe
A1		2.500	Sector cadastral:12 Teren neimprejmuit;

B. Partea II. Proprietari şi acte

Inscrieri privitoare la dreptul de proprietate şi alte drepturi reale		Referinţe
/		
Act Administrativ nr. 4200473, din 11/03/1996 emis de CJSDPT Teleorman;		
B1	Intabulare, drept de PROPRIETATE, dobandit prin Reconstituire, cota actuala 1/1, cota initiala 1/1	A1
	1) **CREŢU MARIN**, Lipsa CNP	

C. Partea III. SARCINI .

Inscrieri privind dezmembramintele dreptului de proprietate, drepturi reale de garanţie şi sarcini	Referinţe
NU SUNT	

Neutilizabil în circuitul civil

Anexa Nr. 1 La Partea I

Teren

Nr cadastral	Suprafaţa (mp)*	Observaţii / Referinţe
	2.500	

* Suprafaţa este determinată in planul de proiecţie Stereo 70.

DETALII LINIARE IMOBIL

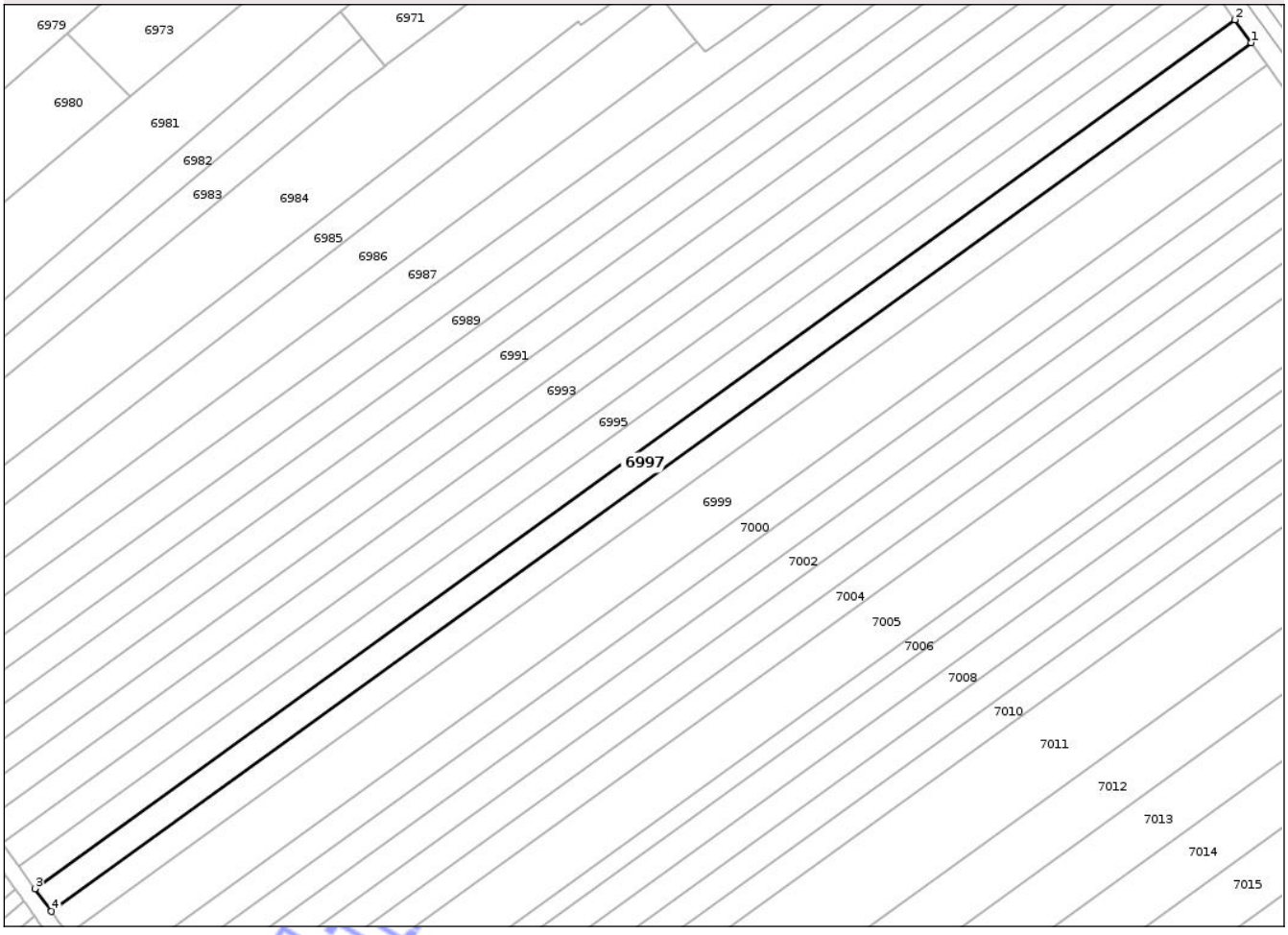

Date referitoare la teren

Crt	Categorie folosinţă	Intra vilan	Suprafaţa (mp)	Tarla	Parcelă	Nr. topo	Observaţii / Referinţe
1	arabil	DA	512	57	11	-	
2	arabil	NU	1.988	57	11	-	

Lungime Segmente

1) Valorile lungimilor segmentelor sunt obţinute din proiecţie în plan.

Punct început	X / Y	Punct sfârşit	X / Y	Lungime segment (** (m)
1	481.786,134 258.996,004	2	481.782,141 259.001,601	6.875
2	481.782,141 259.001,601	3	481.487,494 258.788,514	363.624
3	481.487,494 258.788,514	4	481.491,499 258.782,926	6.875
4	481.491,499 258.782,926	1	481.786,134 258.996,004	363.609

Document care conţine date cu caracter personal, protejat de prevederile Regulamentului (UE) nr. 679/2016 şi Legii 190/2018

**** Lungimile segmentelor sunt determinate în planul de proiecţie Stereo 70 şi sunt rotunjite la 1 milimetru.**
***** Distanţa dintre puncte este formată din segmente cumulate ce sunt mai mici decât valoarea 1 milimetru.**

Neutilizabil in circuitul civil

DATE DESPRE IMOBILUL NR. 7059

Oficiul de Cadastru şi Publicitate Imobiliară TELEORMAN
Biroul de Cadastru şi Publicitate Imobiliară Alexandria

A. Partea I. Descrierea imobilului

TEREN Necunoscut

Adresa: Loc. Lunca, Jud. Teleorman

Nr. Crt	Nr cadastral Nr. topografic	Suprafaţa* (mp)	Observaţii / Referinţe
A1		2.100	Sector cadastral:14 Teren neimprejmuit;

B. Partea II. Proprietari şi acte

Inscrieri privitoare la dreptul de proprietate şi alte drepturi reale		Referinţe
/		
Act Administrativ nr. Titlu de proprietate 4200958, din 12/11/2002 emis de CJSDPT Teleorman (Adeverinta de notorietate nr.6099/31.10.2024, emisa de Primaria Comunei Lunca);		
B1	Intabulare, drept de PROPRIETATE, dobandit prin Reconstituire, cota actuala 1/1, cota initiala 1/1	A1
	1) **TINCU FANICA** DEFUNCT:Da 2) **TINCU FLOREA** DEFUNCT:Da 3) **GANCEA FLOAREA**, Lipsa CNP 4) **DUMITRU MARIA**, Lipsa CNP 5) **TANCU ANTIN**	

C. Partea III. SARCINI .

Inscrieri privind dezmembramintele dreptului de proprietate, drepturi reale de garanţie şi sarcini	Referinţe
NU SUNT	

Neutilizabil în circuitul civil

Anexa Nr. 1 La Partea I

Teren

Nr cadastral	Suprafaţa (mp)*	Observaţii / Referinţe
	2.100	

* Suprafaţa este determinată in planul de proiecţie Stereo 70.

DETALII LINIARE IMOBIL

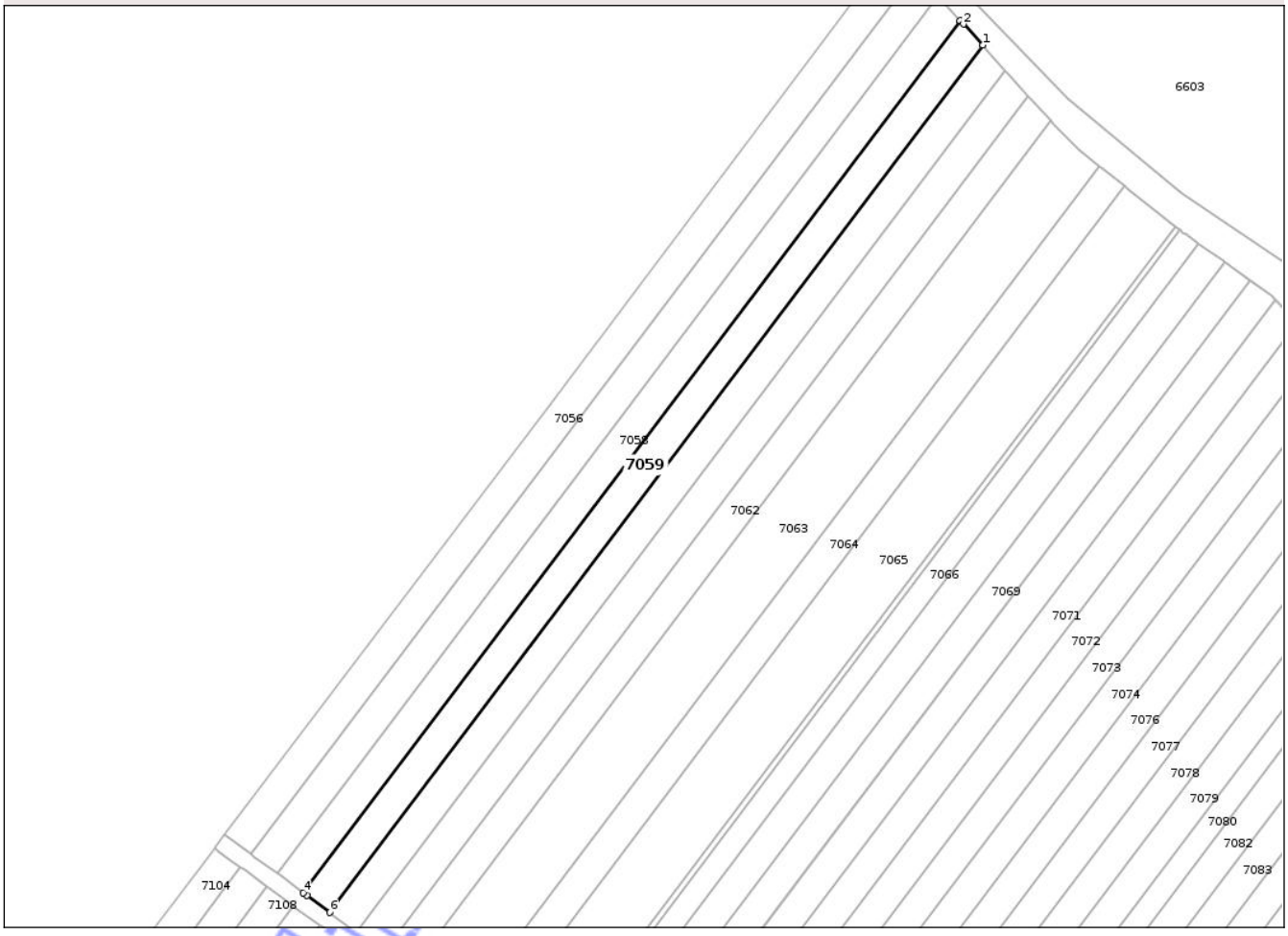

Date referitoare la teren

Crt	Categorie folosinţă	Intra vilan	Suprafaţa (mp)	Tarla	Parcelă	Nr. topo	Observaţii / Referinţe
1	arabil	DA	938	55A	4	-	
2	arabil	NU	1.162	55A	4	-	

Lungime Segmente
1) Valorile lungimilor segmentelor sunt obţinute din proiecţie în plan.

Punct început	X / Y	Punct sfârşit	X / Y	Lungime segment (** (m)
1	480.508,45 259.839,77	2	480.503,704 259.844,873	6.969
2	480.503,704 259.844,873	3	480.502,946 259.845,688	1.113
3	480.502,946 259.845,688	4	480.343,615 259.634,404	264.627
4	480.343,615 259.634,404	5	480.344,499 259.633,755	1.097

Document care conţine date cu caracter personal, protejat de prevederile Regulamentului (UE) nr. 679/2016 şi Legii 190/2018

Punct început	X / Y	Punct sfârşit	X / Y	Lungime segment (** (m)
5	480.344,499 259.633,755	6	480.350,028 259.629,692	6.862
6	480.350,028 259.629,692	1	480.508,45 259.839,77	263.116

**** Lungimile segmentelor sunt determinate în planul de proiecţie Stereo 70 şi sunt rotunjite la 1 milimetru.**
***** Distanţa dintre puncte este formată din segmente cumulate ce sunt mai mici decât valoarea 1 milimetru.**

Neutilizabil in circuitul civil

DATE DESPRE IMOBILUL NR. 6787

Oficiul de Cadastru şi Publicitate Imobiliară TELEORMAN
Biroul de Cadastru şi Publicitate Imobiliară Alexandria

A. Partea I. Descrierea imobilului

TEREN Intravilan

Adresa: Loc. Lunca, Str Morarului, Nr. 10, Jud. Teleorman

Nr. Crt	Nr cadastral Nr. topografic	Suprafaţa* (mp)	Observaţii / Referinţe
A1		Din acte: 2.193 Masurata: 2.129	Sector cadastral:11 Teren imprejmuit;

Construcţii

Crt	Nr cadastral Nr. topografic	Adresa	Observaţii / Referinţe
A1.1		Loc. Lunca, Str Morarului, Nr. 10, Jud. Teleorman	Nr. niveluri:1; S. construita la sol:65 mp; S. construita desfasurata:65 mp;
A1.2		Loc. Lunca, Str Morarului, Nr. 10, Jud. Teleorman	Nr. niveluri:1; S. construita la sol:56 mp; S. construita desfasurata:56 mp;

B. Partea II. Proprietari şi acte

Inscrieri privitoare la dreptul de proprietate şi alte drepturi reale		Referinţe
/		
Act Administrativ nr. 4200414, din 11/01/1996 emis de CJSDPT Teleorman;		
B1	Intabulare, drept de PROPRIETATE, dobandit prin Reconstituire, cota actuala 1/1, cota initiala 1/1	A1
	1) **MOHORA ILIE**	
Act Normativ nr. 7, din 13/03/1996 emis de PARLAMENTUL ROMANIEI;		
B2	Intabulare, drept de PROPRIETATE, dobandit prin Lege, cota actuala 1/1, cota initiala 1/1	A1.1, A1.2
	1) **MOHORA ILIE**, Lipsa CNP	

C. Partea III. SARCINI .

Inscrieri privind dezmembramintele dreptului de proprietate, drepturi reale de garanţie şi sarcini	Referinţe
NU SUNT	

Neautorizat în circuitul civil

Anexa Nr. 1 La Partea I

Teren

Nr cadastral	Suprafaţa (mp)*	Observaţii / Referinţe
	Din acte: 2.193 Masurata: 2.129	

* Suprafaţa este determinată in planul de proiecţie Stereo 70.

DETALII LINIARE IMOBIL

Date referitoare la teren

Crt	Categorie folosinţă	Intra vilan	Suprafaţa (mp)	Tarla	Parcelă	Nr. topo	Observaţii / Referinţe
1	curti constructii	DA	1.219	15	1138,1139,1140	-	
2	arabil	DA	910	15	1138,1139,1140	-	

Date referitoare la construcţii

Crt	Număr	Destinaţie construcţie	Supraf. (mp)	Situaţie juridică	Observaţii / Referinţe
A1.1		constructii de locuinte	65	Cu acte	Nr. niveluri:1; S. construita la sol:65 mp; S. construita desfasurata:65 mp;
A1.2		constructii de locuinte	56	Cu acte	Nr. niveluri:1; S. construita la sol:56 mp; S. construita desfasurata:56 mp;

Lungime Segmente

1) Valorile lungimilor segmentelor sunt obţinute din proiecţie în plan.

Punct început	X / Y	Punct sfârşit	X / Y	Lungime segment (** (m)
1	481.667,986 259.272,233	2	481.672,65 259.275,136	5.494

Document care conţine date cu caracter personal, protejat de prevederile Regulamentului (UE) nr. 679/2016 şi Legii 190/2018

Punct început	X / Y	Punct sfârşit	X / Y	Lungime segment (** (m)
2	481.672,65 259.275,136	3	481.684,686 259.282,756	14.245
3	481.684,686 259.282,756	4	481.685,648 259.283,365	1.139
4	481.685,648 259.283,365	5	481.668,698 259.307,486	29.481
5	481.668,698 259.307,486	6	481.639,49 259.348,608	50.439
6	481.639,49 259.348,608	7	481.633,891 259.345,063	6.627
7	481.633,891 259.345,063	8	481.624,807 259.339,87	10.464
8	481.624,807 259.339,87	9	481.616,286 259.334,381	10.136
9	481.616,286 259.334,381	10	481.621,837 259.327,073	9.177
10	481.621,837 259.327,073	11	481.635,079 259.309,201	22.243
11	481.635,079 259.309,201	12	481.636,801 259.306,771	2.978
12	481.636,801 259.306,771	13	481.645,747 259.294,147	15.473
13	481.645,747 259.294,147	14	481.653,271 259.283,529	13.014
14	481.653,271 259.283,529	15	481.657,628 259.277,381	7.535
15	481.657,628 259.277,381	16	481.663,019 259.269,151	9.838
16	481.663,019 259.269,151	1	481.667,986 259.272,233	5.845

**** Lungimile segmentelor sunt determinate în planul de proiecţie Stereo 70 şi sunt rotunjite la 1 milimetru.**
***** Distanţa dintre puncte este formată din segmente cumulate ce sunt mai mici decât valoarea 1 milimetru.**

Neutilizabil în circuitul civil

DATE DESPRE IMOBILUL NR. 7187

Oficiul de Cadastru şi Publicitate Imobiliară TELEORMAN
Biroul de Cadastru şi Publicitate Imobiliară Alexandria

A. Partea I. Descrierea imobilului

TEREN Extravilan

Adresa: Jud. Teleorman

Nr. Crt	Nr cadastral Nr. topografic	Suprafaţa* (mp)	Observaţii / Referinţe
A1		1.500	Sector cadastral:15 Teren neimprejmuit;

B. Partea II. Proprietari şi acte

Inscrieri privitoare la dreptul de proprietate şi alte drepturi reale		Referinţe
/		
Act Administrativ nr. 4200093, din 13/03/1995 emis de CJSDPT Teleorman;		
B1	Intabulare, drept de PROPRIETATE, dobandit prin Reconstituire, cota actuala 1/1, cota initiala 1/1	A1
	1) **DRAGUSIN VASILE**, Lipsa CNP DEFUNCT:Da	

C. Partea III. SARCINI .

Inscrieri privind dezmembramintele dreptului de proprietate, drepturi reale de garanţie şi sarcini	Referinţe
NU SUNT	

Neutilizabil în circuitul civil

Anexa Nr. 1 La Partea I

Teren

Nr cadastral	Suprafaţa (mp)*	Observaţii / Referinţe
	1.500	

* Suprafaţa este determinată in planul de proiecţie Stereo 70.

DETALII LINIARE IMOBIL

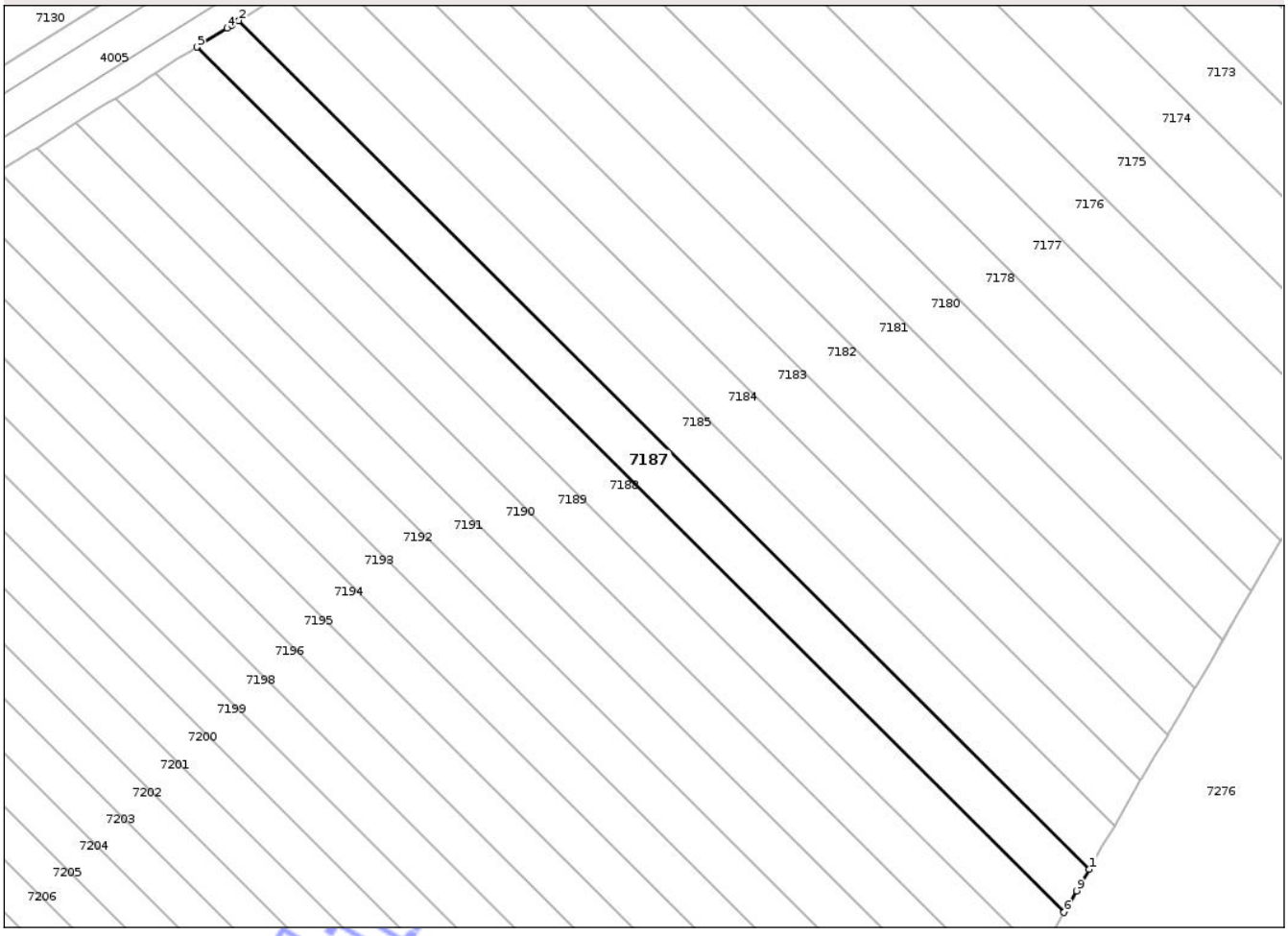

Date referitoare la teren

Crt	Categorie folosinţă	Intra vilan	Suprafaţa (mp)	Tarla	Parcelă	Nr. topo	Observaţii / Referinţe
1	arabil	NU	1.500	56A	32	-	

Lungime Segmente
1) Valorile lungimilor segmentelor sunt obţinute din proiecţie în plan.

Punct început	X / Y	Punct sfârşit	X / Y	Lungime segment (** (m)
1	480.610,811 259.217,31	2	480.474,522 259.353,148	192.423
2	480.474,522 259.353,148	3	480.473,433 259.352,465	1.285
3	480.473,433 259.352,465	4	480.472,664 259.351,982	0.909
4	480.472,664 259.351,982	5	480.467,812 259.348,937	5.728
5	480.467,812 259.348,937	6	480.606,788 259.210,421	196.216

Document care conţine date cu caracter personal, protejat de prevederile Regulamentului (UE) nr. 679/2016 şi Legii 190/2018

Punct început	X / Y	Punct sfârşit	X / Y	Lungime segment (** (m)
6	480.606,788 259.210,421	7	480.606,961 259.210,717	0.343
7	480.606,961 259.210,717	8	480.607,291 259.211,282	0.655
8	480.607,291 259.211,282	9	480.608,802 259.213,871	2.998
9	480.608,802 259.213,871	1	480.610,811 259.217,31	3.982

** Lungimile segmentelor sunt determinate în planul de proiecţie Stereo 70 şi sunt rotunjite la 1 milimetru.
*** Distanţa dintre puncte este formată din segmente cumulate ce sunt mai mici decât valoarea 1 milimetru.

Neutilizabil in circuitul civil

DATE DESPRE IMOBILUL NR. 6995

Oficiul de Cadastru şi Publicitate Imobiliară TELEORMAN
Biroul de Cadastru şi Publicitate Imobiliară Alexandria

A. Partea I. Descrierea imobilului

TEREN Necunoscut

Adresa: Loc. Lunca, Jud. Teleorman

Nr. Crt	Nr cadastral Nr. topografic	Suprafaţa* (mp)	Observaţii / Referinţe
A1		2.500	Sector cadastral:12 Teren neimprejmuit;

B. Partea II. Proprietari şi acte

Inscrieri privitoare la dreptul de proprietate şi alte drepturi reale		Referinţe
/		
Act Administrativ nr. 7225, din 13/12/2024 emis de PRIMARIA COMUNEI LUNCA;		
B1	Inscrierea posesiei, drept de PROPRIETATE, dobandit prin Lege, cota actuala 1/1, cota initiala 1/1	A1
	1) **NEIDENTIFICAT NEIDENTIFICAT**	
Act Normativ nr. 7, din 13/03/1996 emis de PARLAMENTUL ROMANIEI (Art. 13);		
B2	Se noteaza mențiunea de proprietar neidentificat.	A1

C. Partea III. SARCINI .

Inscrieri privind dezmembramintele dreptului de proprietate, drepturi reale de garanţie şi sarcini	Referinţe
NU SUNT	

Neutilizabil în circuitul civil

Anexa Nr. 1 La Partea I

Teren

Nr cadastral	Suprafaţa (mp)*	Observaţii / Referinţe
	2.500	

* Suprafaţa este determinată in planul de proiecţie Stereo 70.

DETALII LINIARE IMOBIL

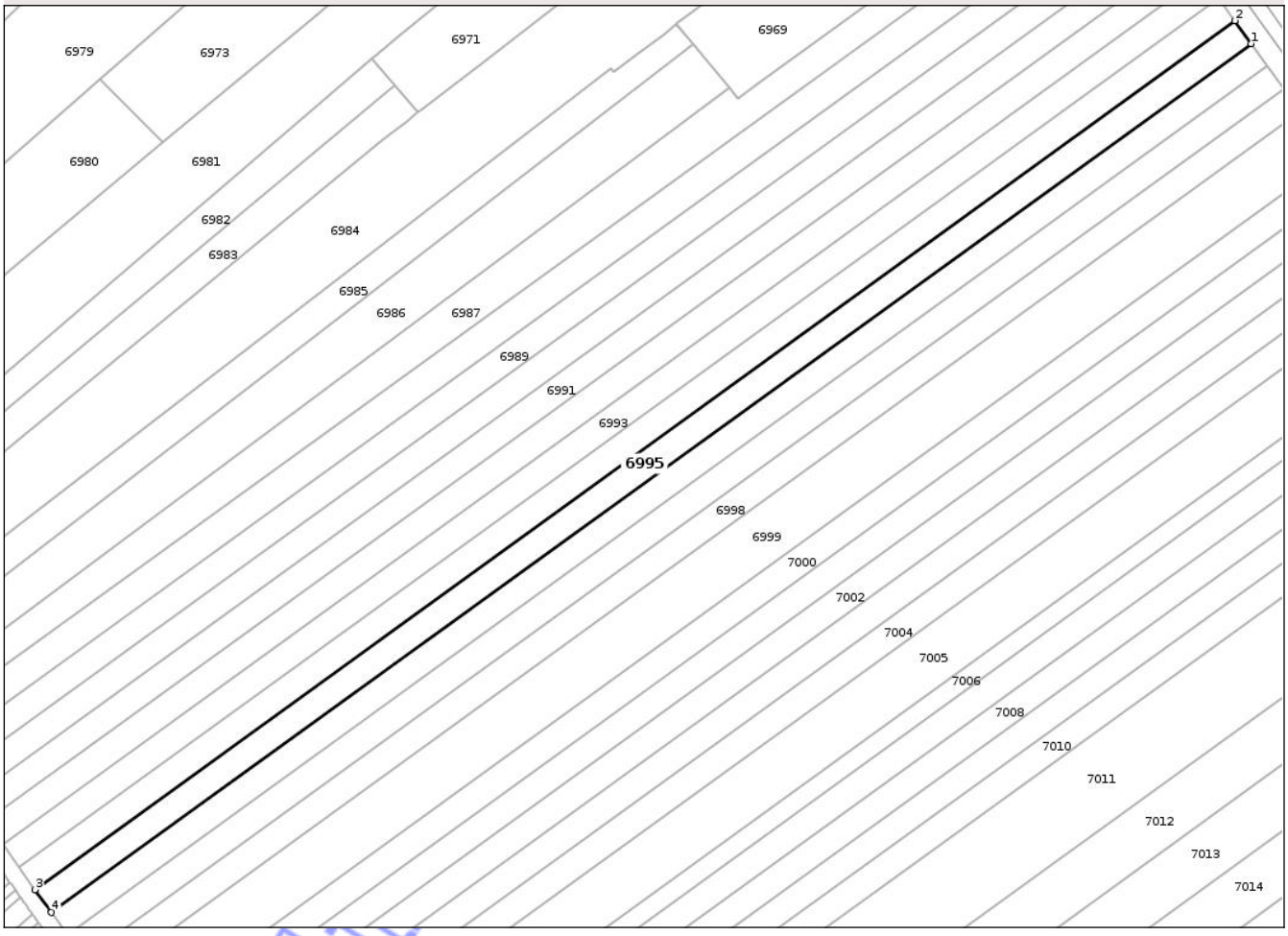

Date referitoare la teren

Crt	Categorie folosinţă	Intra vilan	Suprafaţa (mp)	Tarla	Parcelă	Nr. topo	Observaţii / Referinţe
1	arabil	DA	509	57	9	-	
2	arabil	NU	1.991	-	-	-	

Lungime Segmente
1) Valorile lungimilor segmentelor sunt obţinute din proiecţie în plan.

Punct început	X / Y	Punct sfârşit	X / Y	Lungime segment (** (m)
1	481.778,148 259.007,198	2	481.774,155 259.012,794	6.875
2	481.774,155 259.012,794	3	481.479,484 258.799,69	363.654
3	481.479,484 258.799,69	4	481.483,489 258.794,102	6.875
4	481.483,489 258.794,102	1	481.778,148 259.007,198	363.639

Document care conţine date cu caracter personal, protejat de prevederile Regulamentului (UE) nr. 679/2016 şi Legii 190/2018

**** Lungimile segmentelor sunt determinate în planul de proiecţie Stereo 70 şi sunt rotunjite la 1 milimetru.**
***** Distanţa dintre puncte este formată din segmente cumulate ce sunt mai mici decât valoarea 1 milimetru.**

Neutilizabil in circuitul civil

DATE DESPRE IMOBILUL NR. 7100

Oficiul de Cadastru şi Publicitate Imobiliară TELEORMAN
Biroul de Cadastru şi Publicitate Imobiliară Alexandria

A. Partea I. Descrierea imobilului

TEREN Necunoscut

Adresa: Loc. Lunca, Jud. Teleorman

Nr. Crt	Nr cadastral Nr. topografic	Suprafaţa* (mp)	Observaţii / Referinţe
A1		2.100	Sector cadastral:14 Teren neimprejmuit;

B. Partea II. Proprietari şi acte

Inscrieri privitoare la dreptul de proprietate şi alte drepturi reale		Referinţe
/		
Act Notarial nr. Certificat de mostenitor 3, din 12/01/2018 emis de NP PAUN PICU;		
B1	Intabulare, drept de PROPRIETATE, dobandit prin Succesiune, cota actuala 1/1, cota initiala 1/1	A1
	1) **CARBUNARU FLORICEL**	

C. Partea III. SARCINI .

Inscrieri privind dezmembramintele dreptului de proprietate, drepturi reale de garanţie şi sarcini	Referinţe
NU SUNT	

Neutilizabil în circuitul civil

Anexa Nr. 1 La Partea I

Teren

Nr cadastral	Suprafaţa (mp)*	Observaţii / Referinţe
	2.100	

* Suprafaţa este determinată in planul de proiecţie Stereo 70.

DETALII LINIARE IMOBIL

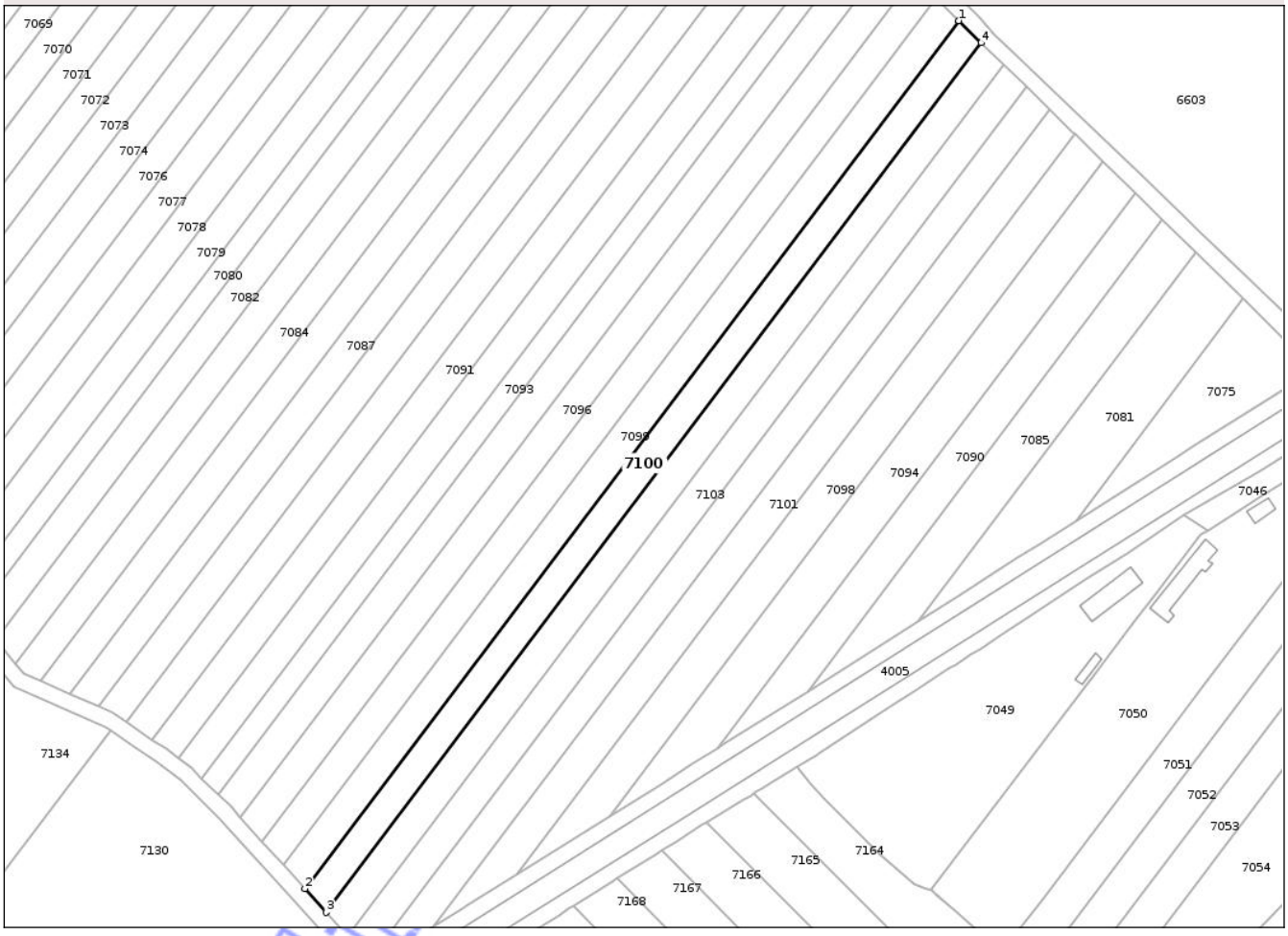

Date referitoare la teren

Crt	Categorie folosinţă	Intra vilan	Suprafaţa (mp)	Tarla	Parcelă	Nr. topo	Observaţii / Referinţe
1	arabil	DA	984	55A	34	-	
2	arabil	NU	1.116	55A	34	-	

Lungime Segmente

1) Valorile lungimilor segmentelor sunt obţinute din proiecţie în plan.

Punct început	X / Y	Punct sfârşit	X / Y	Lungime segment (** (m)
1	480.704,632 259.657,052	2	480.542,279 259.441,76	269.646
2	480.542,279 259.441,76	3	480.547,602 259.435,895	7.92
3	480.547,602 259.435,895	4	480.710,248 259.651,575	270.133
4	480.710,248 259.651,575	1	480.704,632 259.657,052	7.844

Document care conţine date cu caracter personal, protejat de prevederile Regulamentului (UE) nr. 679/2016 şi Legii 190/2018

**** Lungimile segmentelor sunt determinate în planul de proiecţie Stereo 70 şi sunt rotunjite la 1 milimetru.**
***** Distanţa dintre puncte este formată din segmente cumulate ce sunt mai mici decât valoarea 1 milimetru.**

Neutilizabil in circuitul civil

DATE DESPRE IMOBILUL NR. 7002

Oficiul de Cadastru şi Publicitate Imobiliară TELEORMAN
Biroul de Cadastru şi Publicitate Imobiliară Alexandria

A. Partea I. Descrierea imobilului

TEREN Necunoscut

Adresa: Loc. Lunca, Str Agronomului, Jud. Teleorman

Nr. Crt	Nr cadastral Nr. topografic	Suprafaţa* (mp)	Observaţii / Referinţe
A1		2.500	Sector cadastral:12 Teren neimprejmuit;

B. Partea II. Proprietari şi acte

Inscrieri privitoare la dreptul de proprietate şi alte drepturi reale		Referinţe
/		
Act Administrativ nr. 4200121, din 21/04/1995 emis de CJSDPT Teleorman;		
B1	Intabulare, drept de PROPRIETATE, dobandit prin Reconstituire, cota actuala 1/1, cota initiala 1/1	A1
	1) **CĂLINESCU M GHEORGHE**, Lipsa CNP	

C. Partea III. SARCINI .

Inscrieri privind dezmembramintele dreptului de proprietate, drepturi reale de garanţie şi sarcini	Referinţe
NU SUNT	

Neutilizabil în circuitul civil

Anexa Nr. 1 La Partea I

Teren

Nr cadastral	Suprafaţa (mp)*	Observaţii / Referinţe
	2.500	

* Suprafaţa este determinată in planul de proiecţie Stereo 70.

DETALII LINIARE IMOBIL

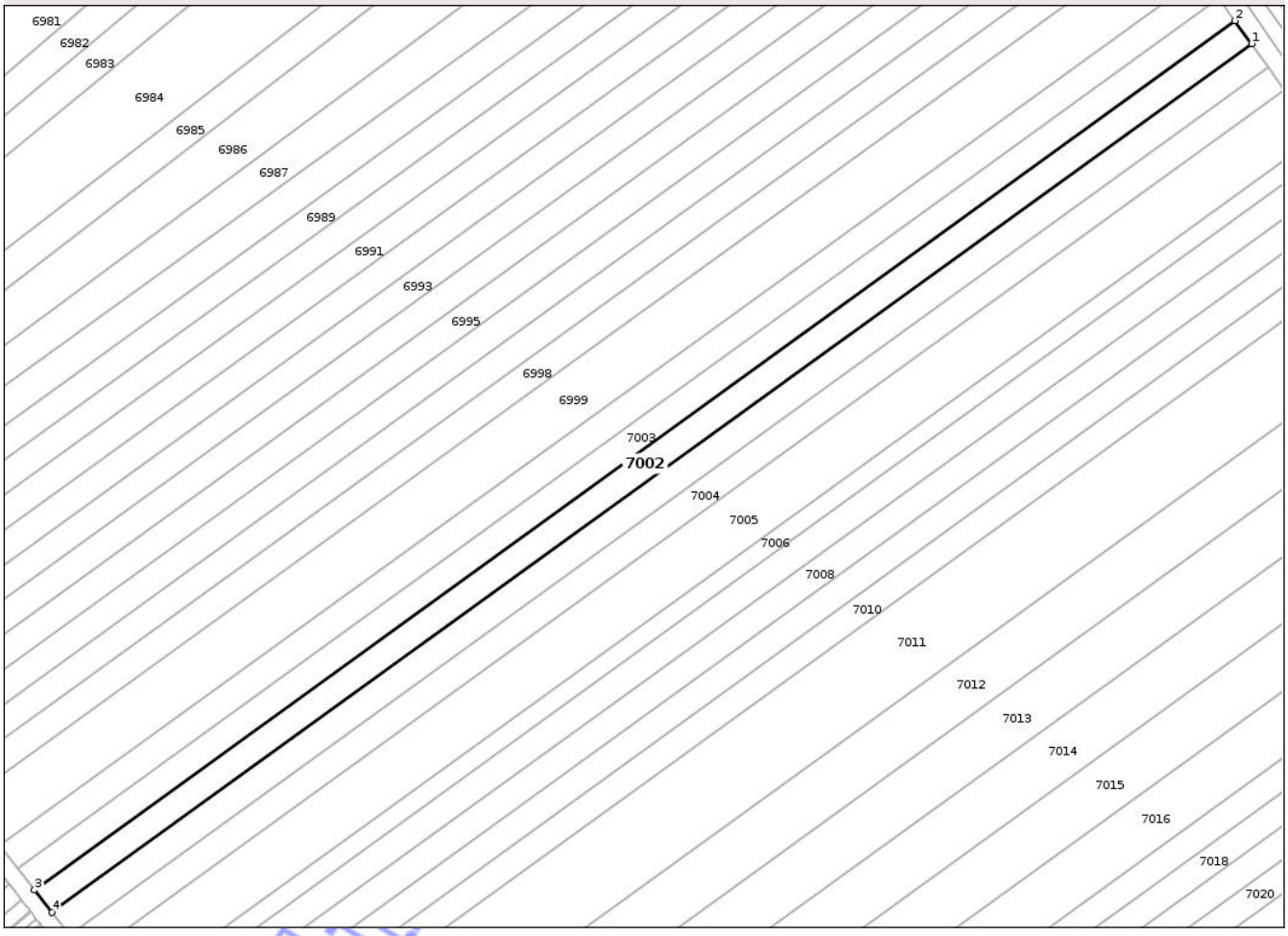

Date referitoare la teren

Crt	Categorie folosinţă	Intra vilan	Suprafaţa (mp)	Tarla	Parcelă	Nr. topo	Observaţii / Referinţe
1	arabil	DA	521	57	16	-	
2	arabil	NU	1.979	57	16	-	

Lungime Segmente

1) Valorile lungimilor segmentelor sunt obţinute din proiecţie în plan.

Punct început	X / Y	Punct sfârşit	X / Y	Lungime segment (** (m)
1	481.810,146 258.962,346	2	481.806,136 258.967,967	6.905
2	481.806,136 258.967,967	3	481.512,646 258.755,717	362.197
3	481.512,646 258.755,717	4	481.516,904 258.750,275	6.91
4	481.516,904 258.750,275	1	481.810,146 258.962,346	361.891

Document care conţine date cu caracter personal, protejat de prevederile Regulamentului (UE) nr. 679/2016 şi Legii 190/2018

**** Lungimile segmentelor sunt determinate în planul de proiecţie Stereo 70 şi sunt rotunjite la 1 milimetru.**
***** Distanţa dintre puncte este formată din segmente cumulate ce sunt mai mici decât valoarea 1 milimetru.**

Neutilizabil in circuitul civil

DATE DESPRE IMOBILUL NR. 7380

Oficiul de Cadastru şi Publicitate Imobiliară TELEORMAN
Biroul de Cadastru şi Publicitate Imobiliară Alexandria

A. Partea I. Descrierea imobilului

TEREN Extravilan

Adresa: Jud. Teleorman

Nr. Crt	Nr cadastral Nr. topografic	Suprafaţa* (mp)	Observaţii / Referinţe
A1		3.483	Sector cadastral:17 Teren neimprejmuit;

B. Partea II. Proprietari şi acte

Inscrieri privitoare la dreptul de proprietate şi alte drepturi reale		Referinţe
/		
Act Administrativ nr. 4200623, din 06/11/1996 emis de CJSDPT Teleorman;		
B1	Intabulare, drept de PROPRIETATE, dobandit prin Reconstituire, cota actuala 1/1, cota initiala 1/1	A1
	1) **LITA MIHAIL** 2) **CONSTANTIN FANICA** 3) **LITA GHERGHINA**	

C. Partea III. SARCINI .

Inscrieri privind dezmembramintele dreptului de proprietate, drepturi reale de garanţie şi sarcini	Referinţe
NU SUNT	

Neutilizabil în circuitul civil

Anexa Nr. 1 La Partea I

Teren

Nr cadastral	Suprafaţa (mp)*	Observaţii / Referinţe
	3.483	

* Suprafaţa este determinată in planul de proiecţie Stereo 70.

DETALII LINIARE IMOBIL



Date referitoare la teren

Crt	Categorie folosinţă	Intra vilan	Suprafaţa (mp)	Tarla	Parcelă	Nr. topo	Observaţii / Referinţe
1	arabil	NU	3.483	58	13	-	

Lungime Segmente
1) Valorile lungimilor segmentelor sunt obţinute din proiecţie în plan.

Punct început	X / Y	Punct sfârşit	X / Y	Lungime segment (** (m)
1	480.882,023 258.893,65	2	480.883,307 258.892,148	1.976
2	480.883,307 258.892,148	3	480.885,807 258.889,221	3.85
3	480.885,807 258.889,221	4	480.887,606 258.887,116	2.769
4	480.887,606 258.887,116	5	481.196,052 259.150,595	405.66
5	481.196,052 259.150,595	6	481.195,202 259.151,442	1.2

Document care conţine date cu caracter personal, protejat de prevederile Regulamentului (UE) nr. 679/2016 şi Legii 190/2018

Punct început	X / Y	Punct sfârşit	X / Y	Lungime segment (** (m)
6	481.195,202 259.151,442	7	481.191,266 259.155,212	5.45
7	481.191,266 259.155,212	8	481.189,832 259.156,586	1.986
8	481.189,832 259.156,586	1	480.882,023 258.893,65	404.823

** Lungimile segmentelor sunt determinate în planul de proiecţie Stereo 70 şi sunt rotunjite la 1 milimetru.
*** Distanţa dintre puncte este formată din segmente cumulate ce sunt mai mici decât valoarea 1 milimetru.

Neutilizabil in circuitul civil

DATE DESPRE IMOBILUL NR. 6744

Oficiul de Cadastru şi Publicitate Imobiliară TELEORMAN
Biroul de Cadastru şi Publicitate Imobiliară Alexandria

A. Partea I. Descrierea imobilului

TEREN Intravilan

Adresa: Loc. Lunca, Str Ghioceilor, Nr. 5, Jud. Teleorman

Nr. Crt	Nr cadastral Nr. topografic	Suprafaţa* (mp)	Observaţii / Referinţe
A1		Din acte: 1.066 Masurata: 1.077	Sector cadastral:11 Teren imprejmuit;

Construcţii

Crt	Nr cadastral Nr. topografic	Adresa	Observaţii / Referinţe
A1.1		Loc. Lunca, Str Ghioceilor, Nr. 5, Jud. Teleorman	Nr. niveluri:1; S. construita la sol:98 mp; S. construita desfasurata:98 mp;
A1.2		Loc. Lunca, Str Ghioceilor, Nr. 5, Jud. Teleorman	Nr. niveluri:1; S. construita la sol:46 mp; S. construita desfasurata:46 mp;

B. Partea II. Proprietari şi acte

Inscrieri privitoare la dreptul de proprietate şi alte drepturi reale		Referinţe
/		
Act Administrativ nr. 4200092, din 13/03/1995 emis de CJSDPT Teleorman;		
B1	Intabulare, drept de PROPRIETATE, dobandit prin Reconstituire, cota actuala 1/1, cota initiala 1/1	A1
	1) **JIANU MARIN**, Lipsa CNP	
Act Normativ nr. 7, din 13/03/1996 emis de PARLAMENTUL ROMANIEI;		
B2	Intabulare, drept de PROPRIETATE, dobandit prin Lege, cota actuala 1/1, cota initiala 1/1	A1.1, A1.2
	1) **JIANU MARIN**, Lipsa CNP	

C. Partea III. SARCINI .

Inscrieri privind dezmembramintele dreptului de proprietate, drepturi reale de garanţie şi sarcini	Referinţe
NU SUNT	

Neautentificat în circuitul civil

Anexa Nr. 1 La Partea I

Teren

Nr cadastral	Suprafaţa (mp)*	Observaţii / Referinţe
	Din acte: 1.066 Masurata: 1.077	

* Suprafaţa este determinată in planul de proiecţie Stereo 70.

DETALII LINIARE IMOBIL

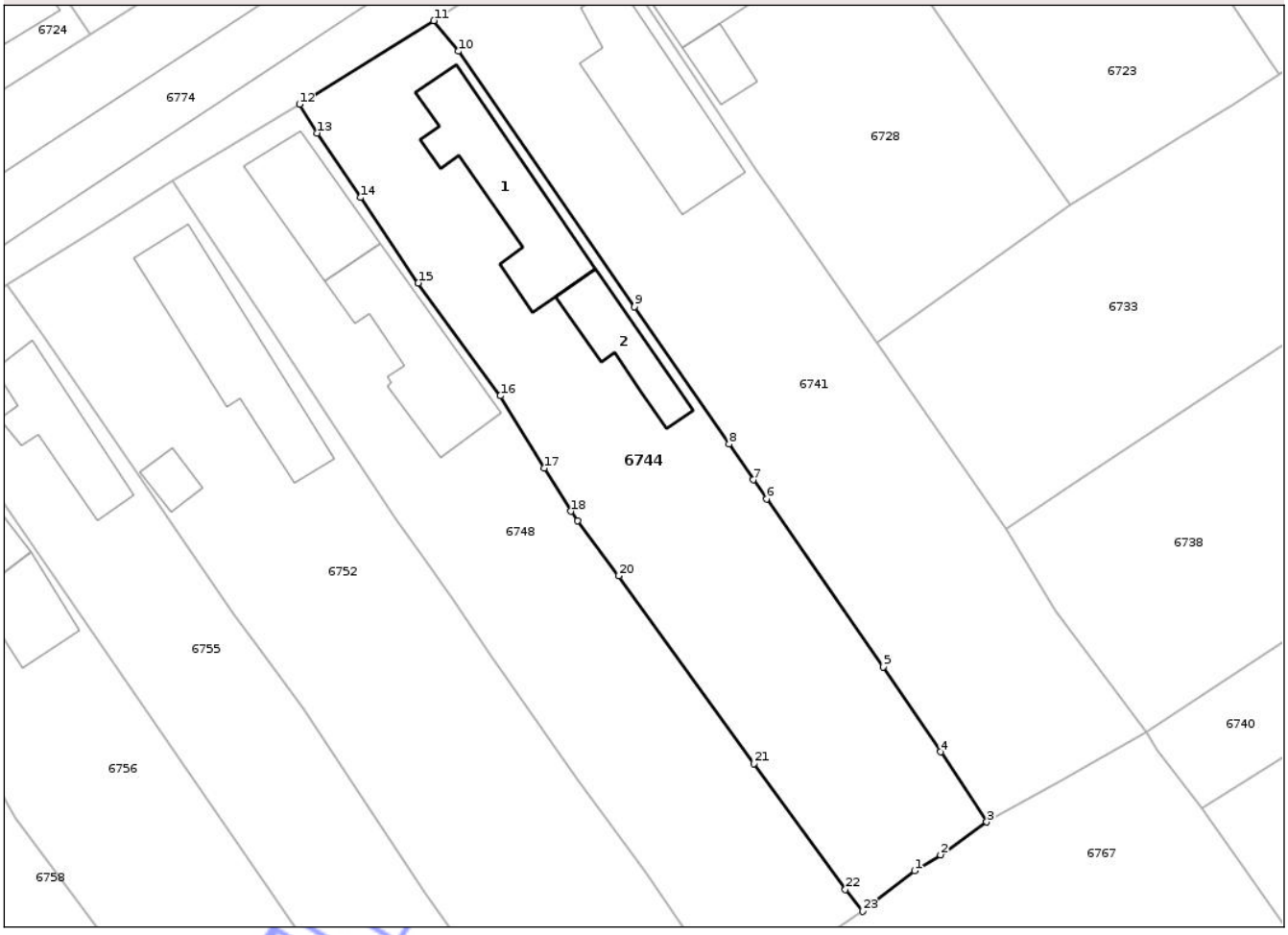

Date referitoare la teren

Crt	Categorie folosinţă	Intra vilan	Suprafaţa (mp)	Tarla	Parcelă	Nr. topo	Observaţii / Referinţe
1	curti constructii	DA	540	1193	15	-	
2	arabil	DA	537	1193	15	-	

Date referitoare la construcţii

Crt	Număr	Destinaţie construcţie	Supraf. (mp)	Situaţie juridică	Observaţii / Referinţe
A1.1		constructii de locuinte	98	Cu acte	Nr. niveluri:1; S. construita la sol:98 mp; S. construita desfasurata:98 mp;
A1.2		constructii anexa	46	Cu acte	Nr. niveluri:1; S. construita la sol:46 mp; S. construita desfasurata:46 mp;

Lungime Segmente

1) Valorile lungimilor segmentelor sunt obţinute din proiecţie în plan.

Punct început	X / Y	Punct sfârşit	X / Y	Lungime segment (** (m)
1	481.731,897 259.408,393	2	481.734,044 259.409,701	2.514
3	481.737,848 259.412,403	4	481.734,048 259.418,17	6.906

Punct început	X / Y	Punct sfârşit	X / Y	Lungime segment (** (m)
2	481.734,044 259.409,701	3	481.737,848 259.412,403	4.666
4	481.734,048 259.418,17	5	481.729,317 259.425,153	8.435

Document care conţine date cu caracter personal, protejat de prevederile Regulamentului (UE) nr. 679/2016 şi Legii 190/2018

Punct început	X / Y	Punct sfârşit	X / Y	Lungime segment (** (m)
5	481.729,317 259.425,153	6	481.719,738 259.438,971	16.814
7	481.718,636 259.440,56	8	481.716,652 259.443,508	3.553
9	481.708,868 259.454,789	10	481.694,364 259.475,81	25.54
11	481.692,341 259.478,331	12	481.681,285 259.471,45	13.022
13	481.682,721 259.469,085	14	481.686,303 259.463,786	6.396
15	481.691,07 259.456,753	16	481.697,816 259.447,467	11.478
17	481.701,447 259.441,506	18	481.703,606 259.437,962	4.15
19	481.704,177 259.437,198	20	481.707,569 259.432,659	5.667
21	481.718,69 259.417,205	22	481.726,218 259.406,844	12.807
23	481.727,617 259.405,05	1	481.731,897 259.408,393	5.431

Punct început	X / Y	Punct sfârşit	X / Y	Lungime segment (** (m)
6	481.719,738 259.438,971	7	481.718,636 259.440,56	1.934
8	481.716,652 259.443,508	9	481.708,868 259.454,789	13.705
10	481.694,364 259.475,81	11	481.692,341 259.478,331	3.232
12	481.681,285 259.471,45	13	481.682,721 259.469,085	2.767
14	481.686,303 259.463,786	15	481.691,07 259.456,753	8.496
16	481.697,816 259.447,467	17	481.701,447 259.441,506	6.98
18	481.703,606 259.437,962	19	481.704,177 259.437,198	0.953
20	481.707,569 259.432,659	21	481.718,69 259.417,205	19.04
22	481.726,218 259.406,844	23	481.727,617 259.405,05	2.275

**** Lungimile segmentelor sunt determinate în planul de proiecţie Stereo 70 şi sunt rotunjite la 1 milimetru.**
***** Distanţa dintre puncte este formată din segmente cumulate ce sunt mai mici decât valoarea 1 milimetru.**

Neutilizabil în circuitul civil

DATE DESPRE IMOBILUL NR. 7082

Oficiul de Cadastru şi Publicitate Imobiliară TELEORMAN
Biroul de Cadastru şi Publicitate Imobiliară Alexandria

A. Partea I. Descrierea imobilului

TEREN Necunoscut

Adresa: Loc. Lunca, Jud. Teleorman

Nr. Crt	Nr cadastral Nr. topografic	Suprafaţa* (mp)	Observaţii / Referinţe
A1		2.100	Sector cadastral:14 Teren neimprejmuit;

B. Partea II. Proprietari şi acte

Inscrieri privitoare la dreptul de proprietate şi alte drepturi reale		Referinţe
/		
Act Administrativ nr. 4200571, din 10/06/1996 emis de CJSDPT Teleorman;		
B1	Intabulare, drept de PROPRIETATE, dobandit prin Reconstituire, cota actuala 1/1, cota initiala 1/1	A1
	1) **IVAN VASILICA**, Lipsa CNP 2) **IVAN NICOLAIE**, Lipsa CNP	

C. Partea III. SARCINI .

Inscrieri privind dezmembramintele dreptului de proprietate, drepturi reale de garanţie şi sarcini	Referinţe
NU SUNT	

Neutilizabil în circuitul civil

Anexa Nr. 1 La Partea I

Teren

Nr cadastral	Suprafaţa (mp)*	Observaţii / Referinţe
	2.100	

* Suprafaţa este determinată in planul de proiecţie Stereo 70.

DETALII LINIARE IMOBIL

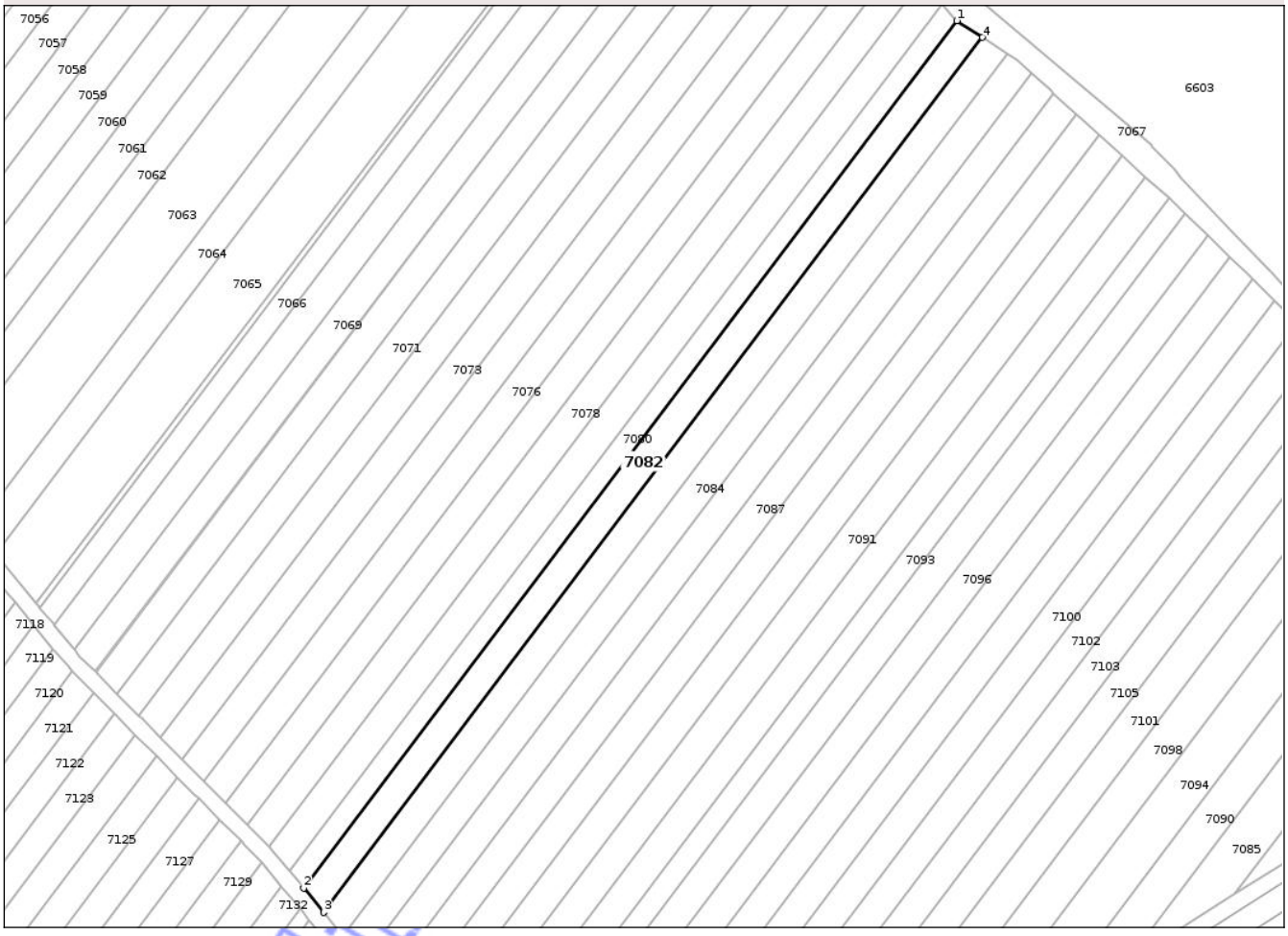

Date referitoare la teren

Crt	Categorie folosinţă	Intra vilan	Suprafaţa (mp)	Tarla	Parcelă	Nr. topo	Observaţii / Referinţe
1	arabil	DA	925	55A	22	-	
2	arabil	NU	1.175	55A	22	-	

Lungime Segmente

1) Valorile lungimilor segmentelor sunt obţinute din proiecţie în plan.

Punct început	X / Y	Punct sfârşit	X / Y	Lungime segment (** (m)
1	480.624,694 259.727,432	2	480.460,476 259.509,666	272.745
2	480.460,476 259.509,666	3	480.465,475 259.503,564	7.889
3	480.465,475 259.503,564	4	480.631,143 259.723,251	275.152
4	480.631,143 259.723,251	1	480.624,694 259.727,432	7.685

Document care conţine date cu caracter personal, protejat de prevederile Regulamentului (UE) nr. 679/2016 şi Legii 190/2018

**** Lungimile segmentelor sunt determinate în planul de proiecţie Stereo 70 şi sunt rotunjite la 1 milimetru.**
***** Distanţa dintre puncte este formată din segmente cumulate ce sunt mai mici decât valoarea 1 milimetru.**

Neutilizabil in circuitul civil

DATE DESPRE IMOBILUL NR. 7424

Oficiul de Cadastru şi Publicitate Imobiliară TELEORMAN
Biroul de Cadastru şi Publicitate Imobiliară Alexandria

A. Partea I. Descrierea imobilului

TEREN Extravilan

Adresa: Jud. Teleorman

Nr. Crt	Nr cadastral Nr. topografic	Suprafaţa* (mp)	Observaţii / Referinţe
A1		879	Sector cadastral:17 Teren neimprejmuit;

B. Partea II. Proprietari şi acte

Inscrieri privitoare la dreptul de proprietate şi alte drepturi reale		Referinţe
/		
Act Administrativ nr. 4200487, din 11/03/1996 emis de CJSDPT Teleorman;		
B1	Intabulare, drept de PROPRIETATE, dobandit prin Reconstituire, cota actuala 1/1, cota initiala 1/1	A1
	1) **STRECHE NICULINA** 2) **ALAN VICTORIA** 3) **SAFTERE LEANA** 4) **CIUCIUMIŞ FLORINA** 5) **STRECHE RADU** 6) **MITRANA ILINCA**	

C. Partea III. SARCINI .

Inscrieri privind dezmembramintele dreptului de proprietate, drepturi reale de garanţie şi sarcini	Referinţe
NU SUNT	

Neutilizabil in circuitul civil

Anexa Nr. 1 La Partea I

Teren

Nr cadastral	Suprafaţa (mp)*	Observaţii / Referinţe
	879	

* Suprafaţa este determinată in planul de proiecţie Stereo 70.

DETALII LINIARE IMOBIL

Date referitoare la teren

Crt	Categorie folosinţă	Intra vilan	Suprafaţa (mp)	Tarla	Parcelă	Nr. topo	Observaţii / Referinţe
1	arabil	NU	879	58	47	-	

Lungime Segmente
1) Valorile lungimilor segmentelor sunt obţinute din proiecţie în plan.

Punct început	X / Y	Punct sfârşit	X / Y	Lungime segment (** (m)
1	481.260,536 259.063,774	2	480.956,804 258.804,322	399.459
2	480.956,804 258.804,322	3	480.957,966 258.803,112	1.677
3	480.957,966 258.803,112	4	480.958,086 258.802,987	0.173
4	480.958,086 258.802,987	5	480.958,331 258.802,732	0.353
5	480.958,331 258.802,732	6	481.262,131 259.062,244	399.551

Document care conţine date cu caracter personal, protejat de prevederile Regulamentului (UE) nr. 679/2016 şi Legii 190/2018

Punct început	X / Y	Punct sfârşit	X / Y	Lungime segment (** (m)
6	481.262,131 259.062,244	7	481.261,875 259.062,489	0.355
7	481.261,875 259.062,489	8	481.261,75 259.062,609	0.174
8	481.261,75 259.062,609	1	481.260,536 259.063,774	1.683

**** Lungimile segmentelor sunt determinate în planul de proiecţie Stereo 70 şi sunt rotunjite la 1 milimetru.**
***** Distanţa dintre puncte este formată din segmente cumulate ce sunt mai mici decât valoarea 1 milimetru.**

Neutilizabil in circuitul civil

DATE DESPRE IMOBILUL NR. 6808

Oficiul de Cadastru şi Publicitate Imobiliară TELEORMAN
Biroul de Cadastru şi Publicitate Imobiliară Alexandria

A. Partea I. Descrierea imobilului

TEREN Intravilan

Adresa: Loc. Lunca, Str Morarului, Nr. 11, Jud. Teleorman

Nr. Crt	Nr cadastral Nr. topografic	Suprafaţa* (mp)	Observaţii / Referinţe
A1		Din acte: 2.233 Masurata: 2.268	Sector cadastral:11 Teren neimprejmuit;

B. Partea II. Proprietari şi acte

Inscrieri privitoare la dreptul de proprietate şi alte drepturi reale		Referinţe
/		
Act Administrativ nr. 4200649, din 30/01/1997 emis de CJSDPT Teleorman;		
B1	Intabulare, drept de PROPRIETATE, dobandit prin Reconstituire, cota actuala 1/1, cota initiala 1/1	A1
	1) **STÎNGĂ IVAN**	

C. Partea III. SARCINI .

Inscrieri privind dezmembramintele dreptului de proprietate, drepturi reale de garanţie şi sarcini	Referinţe
NU SUNT	

Neutilizabil în circuitul civil

Anexa Nr. 1 La Partea I

Teren

Nr cadastral	Suprafaţa (mp)*	Observaţii / Referinţe
	Din acte: 2.233 Masurata: 2.268	

* Suprafaţa este determinată in planul de proiecţie Stereo 70.

DETALII LINIARE IMOBIL

Date referitoare la teren

Crt	Categorie folosinţă	Intra vilan	Suprafaţa (mp)	Tarla	Parcelă	Nr. topo	Observaţii / Referinţe
1	arabil	DA	2.268	14	1075,1076	-	

Lungime Segmente

1) Valorile lungimilor segmentelor sunt obţinute din proiecţie în plan.

Punct început	X / Y	Punct sfârşit	X / Y	Lungime segment (** (m)
1	481.730,385 259.265,856	2	481.726,446 259.271,16	6.607
2	481.726,446 259.271,16	3	481.724,416 259.274,297	3.737
3	481.724,416 259.274,297	4	481.715,109 259.286,92	15.683
4	481.715,109 259.286,92	5	481.694,107 259.273,761	24.784
5	481.694,107 259.273,761	6	481.696,459 259.269,38	4.972

Document care conţine date cu caracter personal, protejat de prevederile Regulamentului (UE) nr. 679/2016 şi Legii 190/2018

Punct început	X / Y	Punct sfârşit	X / Y	Lungime segment (** (m)
6	481.696,459 259.269,38	7	481.698,943 259.263,976	5.948
7	481.698,943 259.263,976	8	481.702,249 259.264,454	3.34
8	481.702,249 259.264,454	9	481.702,933 259.259,724	4.779
9	481.702,933 259.259,724	10	481.702,962 259.259,517	0.209
10	481.702,962 259.259,517	11	481.709,341 259.249,645	11.754
11	481.709,341 259.249,645	12	481.713,328 259.243,475	7.346
12	481.713,328 259.243,475	13	481.738,932 259.203,85	47.177
13	481.738,932 259.203,85	14	481.748,996 259.210,545	12.087
14	481.748,996 259.210,545	15	481.763,756 259.220,916	18.039
15	481.763,756 259.220,916	16	481.731,996 259.263,686	53.272
16	481.731,996 259.263,686	1	481.730,385 259.265,856	2.703

**** Lungimile segmentelor sunt determinate în planul de proiecţie Stereo 70 şi sunt rotunjite la 1 milimetru.**
***** Distanţa dintre puncte este formată din segmente cumulate ce sunt mai mici decât valoarea 1 milimetru.**

Neutilizabil în circuitul civil

DATE DESPRE IMOBILUL NR. 7572

Oficiul de Cadastru şi Publicitate Imobiliară TELEORMAN
Biroul de Cadastru şi Publicitate Imobiliară Alexandria

A. Partea I. Descrierea imobilului

TEREN Extravilan

Adresa: Jud. Teleorman

Nr. Crt	Nr cadastral Nr. topografic	Suprafaţa* (mp)	Observaţii / Referinţe
A1		525	Sector cadastral:17 Teren neimprejmuit;

B. Partea II. Proprietari şi acte

Inscrieri privitoare la dreptul de proprietate şi alte drepturi reale		Referinţe
/		
Act Administrativ nr. 4200427, din 13/02/1996 emis de CJSDPT Teleorman;		
B1	Intabulare, drept de PROPRIETATE, dobandit prin Reconstituire, cota actuala 1/1, cota initiala 1/1	A1
	1) **DRĂGHICI T PETRE**	

C. Partea III. SARCINI .

Inscrieri privind dezmembramintele dreptului de proprietate, drepturi reale de garanţie şi sarcini	Referinţe
NU SUNT	

Neutilizabil în circuitul civil

Anexa Nr. 1 La Partea I

Teren

Nr cadastral	Suprafaţa (mp)*	Observaţii / Referinţe
	525	

* Suprafaţa este determinată in planul de proiecţie Stereo 70.

DETALII LINIARE IMOBIL

Date referitoare la teren

Crt	Categorie folosinţă	Intra vilan	Suprafaţa (mp)	Tarla	Parcelă	Nr. topo	Observaţii / Referinţe
1	arabil	NU	525	58	226	-	

Lungime Segmente
1) Valorile lungimilor segmentelor sunt obţinute din proiecţie în plan.

Punct început	X / Y	Punct sfârşit	X / Y	Lungime segment (** (m)
1	481.535,085 258.703,724	2	481.276,788 258.483,083	339.705
2	481.276,788 258.483,083	3	481.277,149 258.482,372	0.797
3	481.277,149 258.482,372	4	481.277,508 258.481,665	0.793
4	481.277,508 258.481,665	5	481.535,734 258.702,245	339.612
5	481.535,734 258.702,245	6	481.535,32 258.703,188	1.03

Document care conţine date cu caracter personal, protejat de prevederile Regulamentului (UE) nr. 679/2016 şi Legii 190/2018

Punct început	X / Y	Punct sfârşit	X / Y	Lungime segment (** (m)
6	481.535,32 258.703,188	1	481.535,085 258.703,724	0.585

**** Lungimile segmentelor sunt determinate în planul de proiecţie Stereo 70 şi sunt rotunjite la 1 milimetru.**
***** Distanţa dintre puncte este formată din segmente cumulate ce sunt mai mici decât valoarea 1 milimetru.**

Neutilizabil in circuitul civil

DATE DESPRE IMOBILUL NR. 6807

Oficiul de Cadastru şi Publicitate Imobiliară TELEORMAN
Biroul de Cadastru şi Publicitate Imobiliară Alexandria

A. Partea I. Descrierea imobilului

TEREN Intravilan

Adresa: Loc. Lunca, Str Manica, Nr. 4, Jud. Teleorman

Nr. Crt	Nr cadastral Nr. topografic	Suprafaţa* (mp)	Observaţii / Referinţe
A1		Din acte: 1.757 Masurata: 1.788	Sector cadastral:11 Teren imprejmuit;

Construcţii

Crt	Nr cadastral Nr. topografic	Adresa	Observaţii / Referinţe
A1.1		Loc. Lunca, Str Manica, Nr. 4, Jud. Teleorman	Nr. niveluri:1; S. construita la sol:71 mp; S. construita desfasurata:71 mp;
A1.2		Loc. Lunca, Str Manica, Nr. 4, Jud. Teleorman	Nr. niveluri:1; S. construita la sol:66 mp; S. construita desfasurata:66 mp;
A1.3		Loc. Lunca, Str Manica, Nr. 4, Jud. Teleorman	Nr. niveluri:1; S. construita la sol:54 mp; S. construita desfasurata:54 mp;

B. Partea II. Proprietari şi acte

Inscrieri privitoare la dreptul de proprietate şi alte drepturi reale		Referinţe
/		
Act Notarial nr. Act de partaj voluntar 1779, din 06/10/2023 emis de NP RADU MARIAN;		
B1	Intabulare, drept de PROPRIETATE, dobandit prin Conventie, cota actuala 1/1, cota initiala 1/1	A1, A1.1, A1.2, A1.3
	1) **POPESCU FLOAREA**	

C. Partea III. SARCINI .

Inscrieri privind dezmembramintele dreptului de proprietate, drepturi reale de garanţie şi sarcini	Referinţe
NU SUNT	

Neutilizabil în circuitul civil

Anexa Nr. 1 La Partea I

Teren

Nr cadastral	Suprafaţa (mp)*	Observaţii / Referinţe
	Din acte: 1.757 Masurata: 1.788	

* Suprafaţa este determinată in planul de proiecţie Stereo 70.

DETALII LINIARE IMOBIL

Date referitoare la teren

Crt	Categorie folosinţă	Intra vilan	Suprafaţa (mp)	Tarla	Parcelă	Nr. topo	Observaţii / Referinţe
1	curti constructii	DA	654	14	1030,1031,1032	-	
2	arabil	DA	1.134	14	1030,1031,1032	-	

Date referitoare la construcţii

Crt	Număr	Destinaţie construcţie	Supraf. (mp)	Situaţie juridică	Observaţii / Referinţe
A1.1		constructii de locuinte	71	Cu acte	Nr. niveluri:1; S. construita la sol:71 mp; S. construita desfasurata:71 mp;
A1.2		constructii anexa	66	Cu acte	Nr. niveluri:1; S. construita la sol:66 mp; S. construita desfasurata:66 mp;
A1.3		constructii anexa	54	Cu acte	Nr. niveluri:1; S. construita la sol:54 mp; S. construita desfasurata:54 mp;

Lungime Segmente
1) Valorile lungimilor segmentelor sunt obţinute din proiecţie în plan.

Punct început	X / Y	Punct sfârşit	X / Y	Lungime segment (** (m)
1	481.890,574 259.217,801	2	481.895,52 259.221,269	6.041

Document care conţine date cu caracter personal, protejat de prevederile Regulamentului (UE) nr. 679/2016 şi Legii 190/2018

Punct început	X / Y	Punct sfârşit	X / Y	Lungime segment (** (m)
2	481.895,52 259.221,269	3	481.903,037 259.226,538	9.18
3	481.903,037 259.226,538	4	481.900,364 259.230,651	4.905
4	481.900,364 259.230,651	5	481.895,61 259.237,475	8.316
5	481.895,61 259.237,475	6	481.889,875 259.245,708	10.034
6	481.889,875 259.245,708	7	481.882,775 259.254,573	11.358
7	481.882,775 259.254,573	8	481.877,022 259.260,988	8.616
8	481.877,022 259.260,988	9	481.870,055 259.268,756	10.435
9	481.870,055 259.268,756	10	481.863,558 259.276,096	9.802
10	481.863,558 259.276,096	11	481.857,07 259.282,398	9.045
11	481.857,07 259.282,398	12	481.851,187 259.278,627	6.988
12	481.851,187 259.278,627	13	481.842,128 259.272,275	11.064
13	481.842,128 259.272,275	14	481.839,257 259.270,07	3.62
14	481.839,257 259.270,07	15	481.854,487 259.249,736	25.405
15	481.854,487 259.249,736	16	481.863,964 259.236,906	15.951
16	481.863,964 259.236,906	17	481.865,667 259.234,385	3.042
17	481.865,667 259.234,385	18	481.869,491 259.229,407	6.277
18	481.869,491 259.229,407	19	481.876,343 259.220,488	11.248
19	481.876,343 259.220,488	20	481.882,677 259.212,243	10.396
20	481.882,677 259.212,243	1	481.890,574 259.217,801	9.657

**** Lungimile segmentelor sunt determinate în planul de proiecţie Stereo 70 şi sunt rotunjite la 1 milimetru.**
***** Distanţa dintre puncte este formată din segmente cumulate ce sunt mai mici decât valoarea 1 milimetru.**

Neutilizabil în circuitul civil

DATE DESPRE IMOBILUL NR. 7387

Oficiul de Cadastru şi Publicitate Imobiliară TELEORMAN
Biroul de Cadastru şi Publicitate Imobiliară Alexandria

A. Partea I. Descrierea imobilului

TEREN Extravilan

Adresa: Jud. Teleorman

Nr. Crt	Nr cadastral Nr. topografic	Suprafaţa* (mp)	Observaţii / Referinţe
A1		342	Sector cadastral:17 Teren neimprejmuit;

B. Partea II. Proprietari şi acte

Inscrieri privitoare la dreptul de proprietate şi alte drepturi reale		Referinţe
/		
Act Notarial nr. Certificat de mostenitor 110, din 01/07/2024 emis de NP PAUN PICU;		
B1	Intabulare, drept de PROPRIETATE, dobandit prin Succesiune, cota actuala 1/1, cota initiala 1/1	A1
	1) **CAZANARU ION**	

C. Partea III. SARCINI .

Inscrieri privind dezmembramintele dreptului de proprietate, drepturi reale de garanţie şi sarcini	Referinţe
NU SUNT	

Neutilizabil în circuitul civil

Anexa Nr. 1 La Partea I

Teren

Nr cadastral	Suprafaţa (mp)*	Observaţii / Referinţe
	342	

* Suprafaţa este determinată in planul de proiecţie Stereo 70.

DETALII LINIARE IMOBIL



Date referitoare la teren

Crt	Categorie folosinţă	Intra vilan	Suprafaţa (mp)	Tarla	Parcelă	Nr. topo	Observaţii / Referinţe
1	arabil	NU	342	58	16	-	

Lungime Segmente
1) Valorile lungimilor segmentelor sunt obţinute din proiecţie în plan.

Punct început	X / Y	Punct sfârşit	X / Y	Lungime segment (** (m)
1	481.208,681 259.137,021	2	480.899,638 258.873,032	406.445
2	480.899,638 258.873,032	3	480.900,185 258.872,392	0.842
3	480.900,185 258.872,392	4	481.209,131 259.136,299	406.318
4	481.209,131 259.136,299	5	481.208,813 259.136,808	0.6
5	481.208,813 259.136,808	1	481.208,681 259.137,021	0.251

Document care conţine date cu caracter personal, protejat de prevederile Regulamentului (UE) nr. 679/2016 şi Legii 190/2018

**** Lungimile segmentelor sunt determinate în planul de proiecţie Stereo 70 şi sunt rotunjite la 1 milimetru.**
***** Distanţa dintre puncte este formată din segmente cumulate ce sunt mai mici decât valoarea 1 milimetru.**

Neutilizabil in circuitul civil

DATE DESPRE IMOBILUL NR. 6854

Oficiul de Cadastru şi Publicitate Imobiliară TELEORMAN
Biroul de Cadastru şi Publicitate Imobiliară Alexandria

A. Partea I. Descrierea imobilului

TEREN Intravilan

Adresa: Loc. Lunca, Cvartal 13, P 940, 941, Str Principală, Nr. 55, Jud. Teleorman

Nr. Crt	Nr cadastral Nr. topografic	Suprafaţa* (mp)	Observaţii / Referinţe
A1	20187	3.600	Sector cadastral:11 Teren neimprejmuit;

Construcţii

Crt	Nr cadastral Nr. topografic	Adresa	Observaţii / Referinţe
A1.1	20187-C1	Loc. Lunca, Cvartal 13, P 940, 941, Str Principală, Nr. 55, Jud. Teleorman	Nr. niveluri:1; S. construita la sol:139 mp; S. construita desfasurata:139 mp; LOCUINTA
A1.2	20187-C2	Loc. Lunca, Cvartal 13, P 940, 941, Str Principală, Nr. 55, Jud. Teleorman	Nr. niveluri:1; S. construita la sol:71 mp; S. construita desfasurata:71 mp; ANEXA
A1.3	20187-C3	Loc. Lunca, Cvartal 13, P 940, 941, Str Principală, Nr. 55, Jud. Teleorman	Nr. niveluri:1; S. construita la sol:10 mp; S. construita desfasurata:10 mp; ANEXA

B. Partea II. Proprietari şi acte

Inscrieri privitoare la dreptul de proprietate şi alte drepturi reale		Referinţe
43539 / 26/06/2018		
Act Notarial nr. Contract de donatie aut.nr.877, din 23/05/2018 emis de Paun Picu;		
B2	Intabulare, drept de PROPRIETATEcu titlul de drept donatie,bun propriu, dobandit prin Conventie, cota actuala 1/1, cota initiala 1/1	A1, A1.1, A1.2, A1.3
	1) **COJOCARU OANA ELENA**, Lipsa CNP	

C. Partea III. SARCINI .

Inscrieri privind dezmembramintele dreptului de proprietate, drepturi reale de garanţie şi sarcini	Referinţe
NU SUNT	

Neutilizabil în circuitul civil

Anexa Nr. 1 La Partea I

Teren

Nr cadastral	Suprafaţa (mp)*	Observaţii / Referinţe
20187	3.600	

* Suprafaţa este determinată in planul de proiecţie Stereo 70.

DETALII LINIARE IMOBIL

Date referitoare la teren

Crt	Categorie folosinţă	Intra vilan	Suprafaţa (mp)	Tarla	Parcelă	Nr. topo	Observaţii / Referinţe
1	curti constructii	DA	550	13	940, 941	-	
2	arabil	DA	2.750	13	940, 941	-	
3	livada	DA	300	13	940, 941	-	

Date referitoare la construcţii

Crt	Număr	Destinaţie construcţie	Supraf. (mp)	Situaţie juridică	Observaţii / Referinţe
A1.1	20187-C1	constructii de locuinte	139	Cu acte	Nr. niveluri:1; S. construita la sol:139 mp; S. construita desfasurata:139 mp; LOCUINTA
A1.2	20187-C2	constructii anexa	71	Cu acte	Nr. niveluri:1; S. construita la sol:71 mp; S. construita desfasurata:71 mp; ANEXA
A1.3	20187-C3	constructii anexa	10	Cu acte	Nr. niveluri:1; S. construita la sol:10 mp; S. construita desfasurata:10 mp; ANEXA

Lungime Segmente

1) Valorile lungimilor segmentelor sunt obţinute din proiecţie în plan.

Punct început	X / Y	Punct sfârşit	X / Y	Lungime segment (** (m)

Punct început	X / Y	Punct sfârşit	X / Y	Lungime segment (** (m)

Document care conţine date cu caracter personal, protejat de prevederile Regulamentului (UE) nr. 679/2016 şi Legii 190/2018

Punct început	X / Y	Punct sfârşit	X / Y	Lungime segment (** (m)
1	481.789,309 259.012,051	2	481.902,877 259.092,354	139.091
3	481.940,108 259.118,732	4	481.981,681 259.148,186	50.95
5	481.982,426 259.148,714	6	481.986,771 259.151,792	5.325
7	481.988,351 259.152,945	8	481.992,487 259.155,668	4.952
9	481.993,719 259.156,479	10	481.996,641 259.158,402	3.498
11	481.998,041 259.159,341	12	481.998,116 259.159,392	0.091
13	482.003,065 259.162,71	14	482.003,07 259.162,714	0.007
15	482.014,352 259.170,281	16	482.016,172 259.171,492	2.186
17	482.011,465 259.179,22	18	482.011,651 259.179,349	0.227
19	482.011,695 259.179,379	20	482.011,712 259.179,391	0.021
21	482.009,423 259.183,256	22	482.008,991 259.183,041	0.483
23	481.986,398 259.167,525	24	481.982,229 259.164,525	5.136
25	481.974,869 259.159,216	26	481.967,967 259.154,103	8.59
27	481.960,495 259.149,038	28	481.952,296 259.143,101	10.123
29	481.947,191 259.139,593	30	481.928,013 259.125,477	23.813
31	481.909,681 259.112,527	32	481.905,52 259.109,596	5.09
33	481.895,454 259.102,507	34	481.781,516 259.023,052	138.906
35	481.789,063 259.011,877	1	481.789,309 259.012,051	0.301

Punct început	X / Y	Punct sfârşit	X / Y	Lungime segment (** (m)
2	481.902,877 259.092,354	3	481.940,108 259.118,732	45.629
4	481.981,681 259.148,186	5	481.982,426 259.148,714	0.912
6	481.986,771 259.151,792	7	481.988,351 259.152,945	1.956
8	481.992,487 259.155,668	9	481.993,719 259.156,479	1.475
10	481.996,641 259.158,402	11	481.998,041 259.159,341	1.685
12	481.998,116 259.159,392	13	482.003,065 259.162,71	5.958
14	482.003,07 259.162,714	15	482.014,352 259.170,281	13.584
16	482.016,172 259.171,492	17	482.011,465 259.179,22	9.049
18	482.011,651 259.179,349	19	482.011,695 259.179,379	0.053
20	482.011,712 259.179,391	21	482.009,423 259.183,256	4.492
22	482.008,991 259.183,041	23	481.986,398 259.167,525	27.408
24	481.982,229 259.164,525	25	481.974,869 259.159,216	9.075
26	481.967,967 259.154,103	27	481.960,495 259.149,038	9.027
28	481.952,296 259.143,101	29	481.947,191 259.139,593	6.194
30	481.928,013 259.125,477	31	481.909,681 259.112,527	22.445
32	481.905,52 259.109,596	33	481.895,454 259.102,507	12.312
34	481.781,516 259.023,052	35	481.789,063 259.011,877	13.485

**** Lungimile segmentelor sunt determinate în planul de proiecţie Stereo 70 şi sunt rotunjite la 1 milimetru.**
***** Distanţa dintre puncte este formată din segmente cumulate ce sunt mai mici decât valoarea 1 milimetru.**

Neutilizabil în circuitul civil

DATE DESPRE IMOBILUL NR. 7158

Oficiul de Cadastru şi Publicitate Imobiliară TELEORMAN
Biroul de Cadastru şi Publicitate Imobiliară Alexandria

A. Partea I. Descrierea imobilului

TEREN Extravilan

Adresa: Jud. Teleorman

Nr. Crt	Nr cadastral Nr. topografic	Suprafaţa* (mp)	Observaţii / Referinţe
A1		2.100	Sector cadastral:14 Teren neimprejmuit;

B. Partea II. Proprietari şi acte

Inscrieri privitoare la dreptul de proprietate şi alte drepturi reale		Referinţe
/		
Act Administrativ nr. 4200039, din 03/01/1995 emis de CJSDPT Teleorman;		
B1	Intabulare, drept de PROPRIETATE, dobandit prin Reconstituire, cota actuala 1/1, cota initiala 1/1	A1
	1) **PĂTRUT FLOREA**	

C. Partea III. SARCINI .

Inscrieri privind dezmembramintele dreptului de proprietate, drepturi reale de garanţie şi sarcini	Referinţe
NU SUNT	

Neutilizabil în circuitul civil

Anexa Nr. 1 La Partea I

Teren

Nr cadastral	Suprafaţa (mp)*	Observaţii / Referinţe
	2.100	

* Suprafaţa este determinată in planul de proiecţie Stereo 70.

DETALII LINIARE IMOBIL

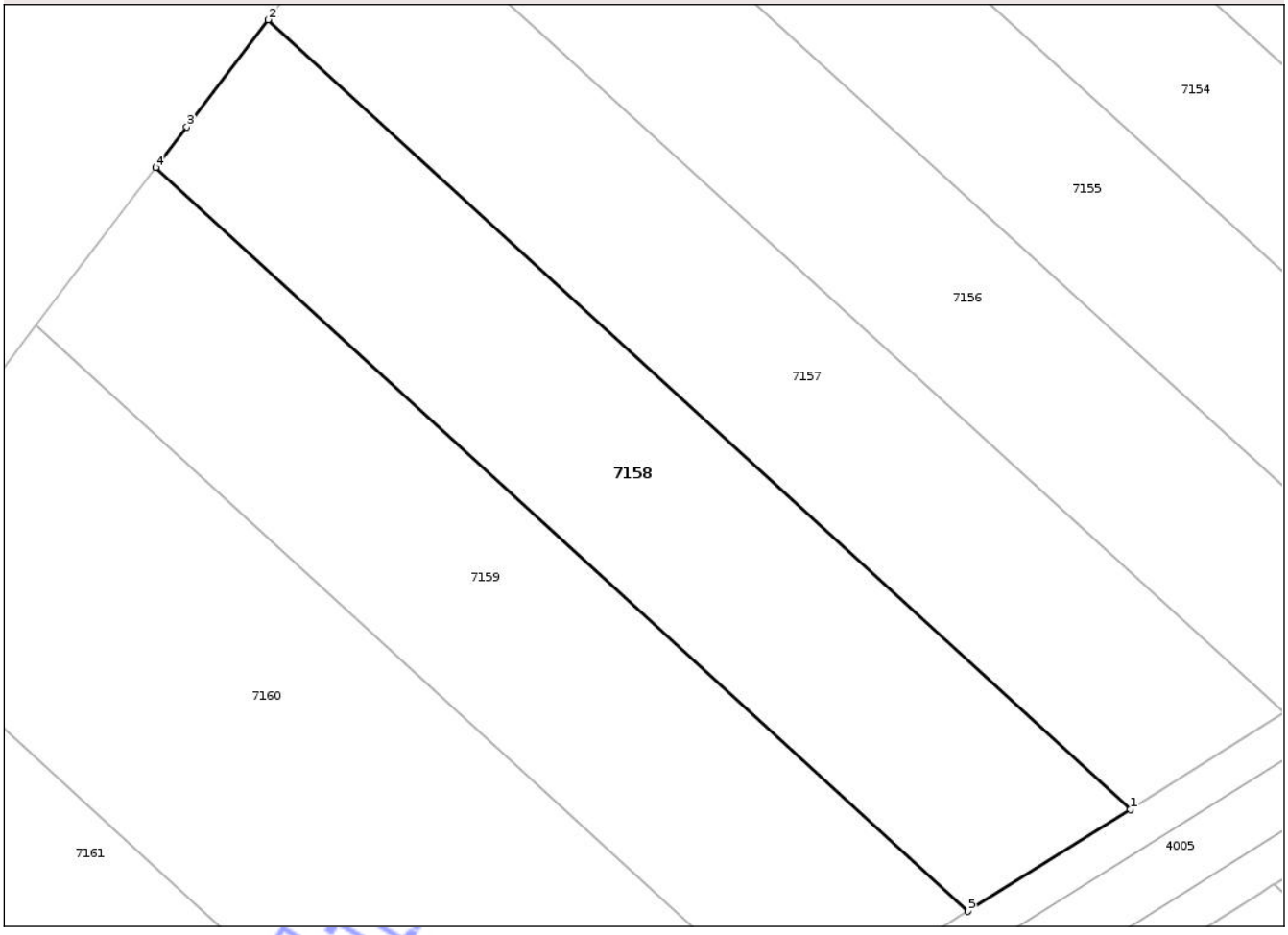

Date referitoare la teren

Crt	Categorie folosinţă	Intra vilan	Suprafaţa (mp)	Tarla	Parcelă	Nr. topo	Observaţii / Referinţe
1	arabil	NU	2.100	55C	24	-	

Lungime Segmente
1) Valorile lungimilor segmentelor sunt obţinute din proiecţie în plan.

Punct început	X / Y	Punct sfârşit	X / Y	Lungime segment (** (m)
1	480.063,205 259.111,514	2	479.976,926 259.190,434	116.929
2	479.976,926 259.190,434	3	479.968,767 259.179,726	13.462
3	479.968,767 259.179,726	4	479.965,671 259.175,663	5.108
4	479.965,671 259.175,663	5	480.046,953 259.101,314	110.157
5	480.046,953 259.101,314	1	480.063,205 259.111,514	19.187

Document care conţine date cu caracter personal, protejat de prevederile Regulamentului (UE) nr. 679/2016 şi Legii 190/2018

**** Lungimile segmentelor sunt determinate în planul de proiecţie Stereo 70 şi sunt rotunjite la 1 milimetru.**
***** Distanţa dintre puncte este formată din segmente cumulate ce sunt mai mici decât valoarea 1 milimetru.**

Neutilizabil in circuitul civil

DATE DESPRE IMOBILUL NR. 7422

Oficiul de Cadastru şi Publicitate Imobiliară TELEORMAN
Biroul de Cadastru şi Publicitate Imobiliară Alexandria

A. Partea I. Descrierea imobilului

TEREN Extravilan

Adresa: Jud. Teleorman

Nr. Crt	Nr cadastral Nr. topografic	Suprafaţa* (mp)	Observaţii / Referinţe
A1		469	Sector cadastral:17 Teren neimprejmuit;

B. Partea II. Proprietari şi acte

Inscrieri privitoare la dreptul de proprietate şi alte drepturi reale		Referinţe
/		
Act Administrativ nr. 4200233, din 18/09/1995 emis de CJSDPT Teleorman;		
B1	Intabulare, drept de PROPRIETATE, dobandit prin Reconstituire, cota actuala 1/1, cota initiala 1/1	A1
	1) **NEDA ION** DEFUNCT:Da 2) **NEDA ALEXANDRU** DEFUNCT:Da 3) **NEDA MARIN**, Lipsa CNP DEFUNCT:Da	

C. Partea III. SARCINI .

Inscrieri privind dezmembramintele dreptului de proprietate, drepturi reale de garanţie şi sarcini	Referinţe
NU SUNT	

Neutilizabil în circuitul civil

Anexa Nr. 1 La Partea I

Teren

Nr cadastral	Suprafaţa (mp)*	Observaţii / Referinţe
	469	

* Suprafaţa este determinată in planul de proiecţie Stereo 70.

DETALII LINIARE IMOBIL

Date referitoare la teren

Crt	Categorie folosinţă	Intra vilan	Suprafaţa (mp)	Tarla	Parcelă	Nr. topo	Observaţii / Referinţe
1	arabil	NU	469	58	44	-	

Lungime Segmente
1) Valorile lungimilor segmentelor sunt obţinute din proiecţie în plan.

Punct început	X / Y	Punct sfârşit	X / Y	Lungime segment (** (m)
1	481.259,125 259.065,128	2	481.258,976 259.065,271	0.206
2	481.258,976 259.065,271	3	481.258,77 259.065,468	0.285
3	481.258,77 259.065,468	4	481.258,273 259.065,945	0.689
4	481.258,273 259.065,945	5	480.954,641 258.806,577	399.33
5	480.954,641 258.806,577	6	480.955,313 258.805,877	0.971

Document care conţine date cu caracter personal, protejat de prevederile Regulamentului (UE) nr. 679/2016 şi Legii 190/2018

Punct început	X / Y	Punct sfârşit	X / Y	Lungime segment (** (m)
6	480.955,313 258.805,877	7	480.955,455 258.805,728	0.206
7	480.955,455 258.805,728	1	481.259,125 259.065,128	399.379

** Lungimile segmentelor sunt determinate în planul de proiecţie Stereo 70 şi sunt rotunjite la 1 milimetru.
*** Distanţa dintre puncte este formată din segmente cumulate ce sunt mai mici decât valoarea 1 milimetru.

Neutilizabil in circuitul civil

DATE DESPRE IMOBILUL NR. 7351

Oficiul de Cadastru şi Publicitate Imobiliară TELEORMAN
Biroul de Cadastru şi Publicitate Imobiliară Alexandria

A. Partea I. Descrierea imobilului

TEREN Extravilan

Adresa: Jud. Teleorman

Nr. Crt	Nr cadastral Nr. topografic	Suprafaţa* (mp)	Observaţii / Referinţe
A1		22.644	Sector cadastral:16 Teren neimprejmuit;

B. Partea II. Proprietari şi acte

Inscrieri privitoare la dreptul de proprietate şi alte drepturi reale		Referinţe
/		
Act Administrativ nr. 7225, din 13/12/2024 emis de PRIMARIA COMUNEI LUNCA;		
B1	Inscrierea posesiei, drept de PROPRIETATE, dobandit prin Lege, cota actuala 1/1, cota initiala 1/1	A1
	1) **NEIDENTIFICAT NEIDENTIFICAT**	
Act Normativ nr. 7, din 13/03/1996 emis de PARLAMENTUL ROMANIEI (Art. 13);		
B2	Se noteaza mențiunea de proprietar neidentificat.	A1

C. Partea III. SARCINI .

Inscrieri privind dezmembramintele dreptului de proprietate, drepturi reale de garanţie şi sarcini	Referinţe
NU SUNT	

Neutilizabil în circuitul civil

Anexa Nr. 1 La Partea I

Teren

Nr cadastral	Suprafaţa (mp)*	Observaţii / Referinţe
	22.644	

* Suprafaţa este determinată in planul de proiecţie Stereo 70.

DETALII LINIARE IMOBIL

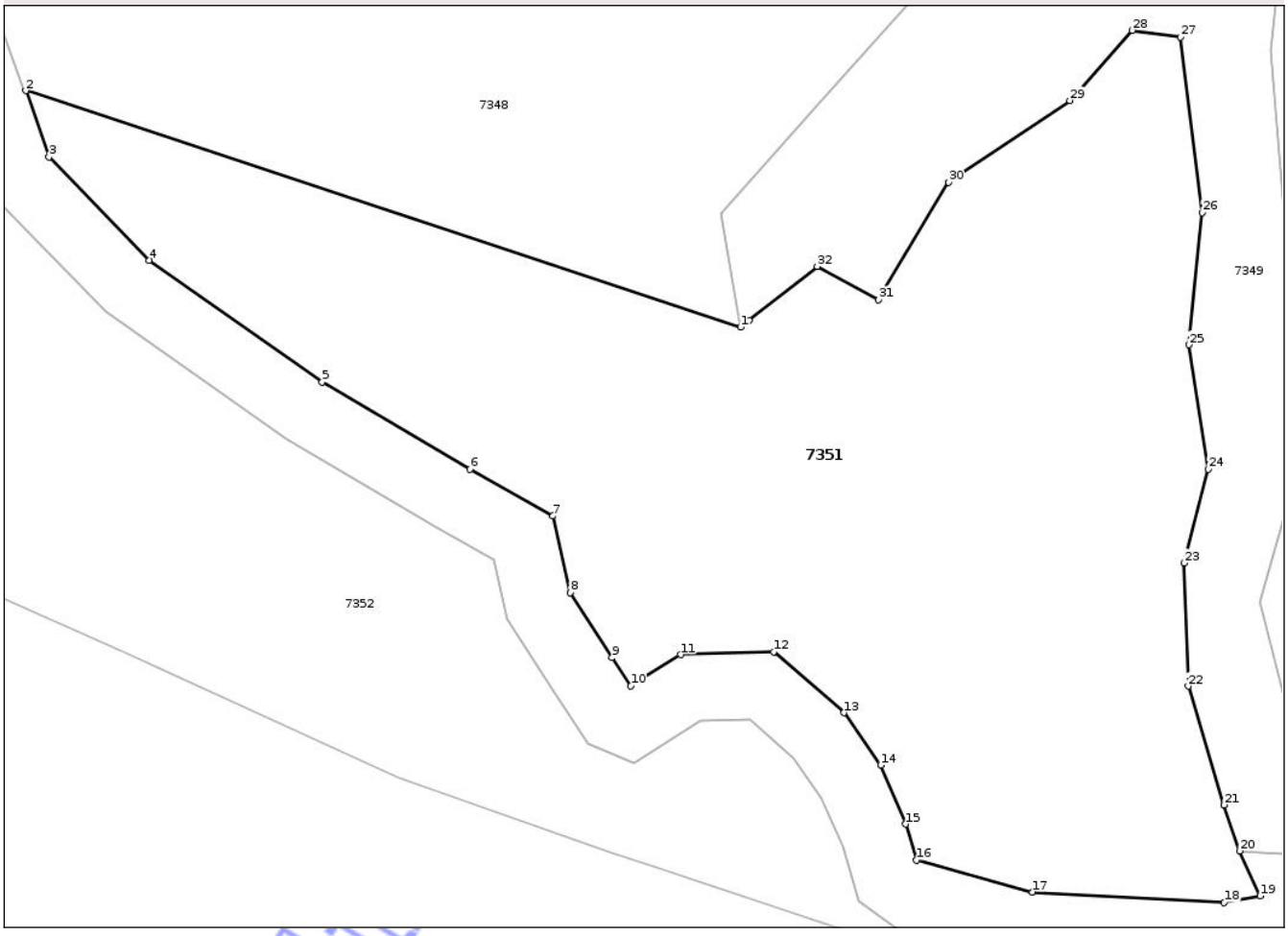

Date referitoare la teren

Crt	Categorie folosinţă	Intra vilan	Suprafaţa (mp)	Tarla	Parcelă	Nr. topo	Observaţii / Referinţe
1	pasune	NU	22.644	-	948/1	-	

Lungime Segmente

1) Valorile lungimilor segmentelor sunt obţinute din proiecţie în plan.

Punct început	X / Y	Punct sfârşit	X / Y	Lungime segment (** (m)
1	480.226,688 257.707,009	2	480.066,633 257.759,908	168.57
3	480.071,773 257.745,043	4	480.094,263 257.721,977	32.216
5	480.132,976 257.694,687	6	480.166,061 257.675,225	38.385
7	480.184,643 257.664,743	8	480.188,495 257.647,625	17.546
9	480.197,9 257.633,09	10	480.202,088 257.626,808	7.55

Punct început	X / Y	Punct sfârşit	X / Y	Lungime segment (** (m)
2	480.066,633 257.759,908	3	480.071,773 257.745,043	15.728
4	480.094,263 257.721,977	5	480.132,976 257.694,687	47.365
6	480.166,061 257.675,225	7	480.184,643 257.664,743	21.335
8	480.188,495 257.647,625	9	480.197,9 257.633,09	17.312
10	480.202,088 257.626,808	11	480.213,28 257.633,773	13.182

Document care conţine date cu caracter personal, protejat de prevederile Regulamentului (UE) nr. 679/2016 şi Legii 190/2018

Punct început	X / Y	Punct sfârşit	X / Y	Lungime segment (** (m)
11	480.213,28 257.633,773	12	480.234,086 257.634,403	20.816
13	480.249,821 257.620,767	14	480.258,079 257.609,031	14.35
15	480.263,662 257.595,872	16	480.266,058 257.587,81	8.411
17	480.291,989 257.580,67	18	480.335,011 257.578,288	43.087
19	480.343,067 257.579,812	20	480.338,463 257.589,879	11.07
21	480.334,969 257.600,152	22	480.326,913 257.626,725	27.767
23	480.325,951 257.654,25	24	480.331,381 257.675,23	21.671
25	480.327,082 257.703,076	26	480.330,025 257.732,611	29.681
27	480.325,243 257.771,897	28	480.314,418 257.773,375	10.925
29	480.300,411 257.757,718	30	480.273,232 257.739,445	32.751
31	480.257,509 257.713,181	32	480.243,859 257.720,614	15.543
33	480.228,596 257.708,521	1	480.226,688 257.707,009	2.435

Punct început	X / Y	Punct sfârşit	X / Y	Lungime segment (** (m)
12	480.234,086 257.634,403	13	480.249,821 257.620,767	20.821
14	480.258,079 257.609,031	15	480.263,662 257.595,872	14.294
16	480.266,058 257.587,81	17	480.291,989 257.580,67	26.896
18	480.335,011 257.578,288	19	480.343,067 257.579,812	8.2
20	480.338,463 257.589,879	21	480.334,969 257.600,152	10.851
22	480.326,913 257.626,725	23	480.325,951 257.654,25	27.542
24	480.331,381 257.675,23	25	480.327,082 257.703,076	28.176
26	480.330,025 257.732,611	27	480.325,243 257.771,897	39.576
28	480.314,418 257.773,375	29	480.300,411 257.757,718	21.008
30	480.273,232 257.739,445	31	480.257,509 257.713,181	30.611
32	480.243,859 257.720,614	33	480.228,596 257.708,521	19.473

**** Lungimile segmentelor sunt determinate în planul de proiecţie Stereo 70 şi sunt rotunjite la 1 milimetru.**
***** Distanţa dintre puncte este formată din segmente cumulate ce sunt mai mici decât valoarea 1 milimetru.**

Neutilizabil în circuitul civil

DATE DESPRE IMOBILUL NR. 7313

Oficiul de Cadastru şi Publicitate Imobiliară TELEORMAN
Biroul de Cadastru şi Publicitate Imobiliară Alexandria

A. Partea I. Descrierea imobilului

TEREN Extravilan

Adresa: Jud. Teleorman

Nr. Crt	Nr cadastral Nr. topografic	Suprafaţa* (mp)	Observaţii / Referinţe
A1		1.500	Sector cadastral:15 Teren neimprejmuit;

B. Partea II. Proprietari şi acte

Inscrieri privitoare la dreptul de proprietate şi alte drepturi reale		Referinţe
/		
Act Notarial nr. Certificat de mostenitor 81, din 18/10/2018 emis de NP PETRISOR MARTA FLORICA;		
B1	Intabulare, drept de PROPRIETATE, dobandit prin Succesiune, cota actuala 1/1, cota initiala 1/1	A1
	1) **IAGARU ILIE**	

C. Partea III. SARCINI .

Inscrieri privind dezmembramintele dreptului de proprietate, drepturi reale de garanţie şi sarcini	Referinţe
NU SUNT	

Neutilizabil în circuitul civil

Anexa Nr. 1 La Partea I

Teren

Nr cadastral	Suprafaţa (mp)*	Observaţii / Referinţe
	1.500	

* Suprafaţa este determinată in planul de proiecţie Stereo 70.

DETALII LINIARE IMOBIL

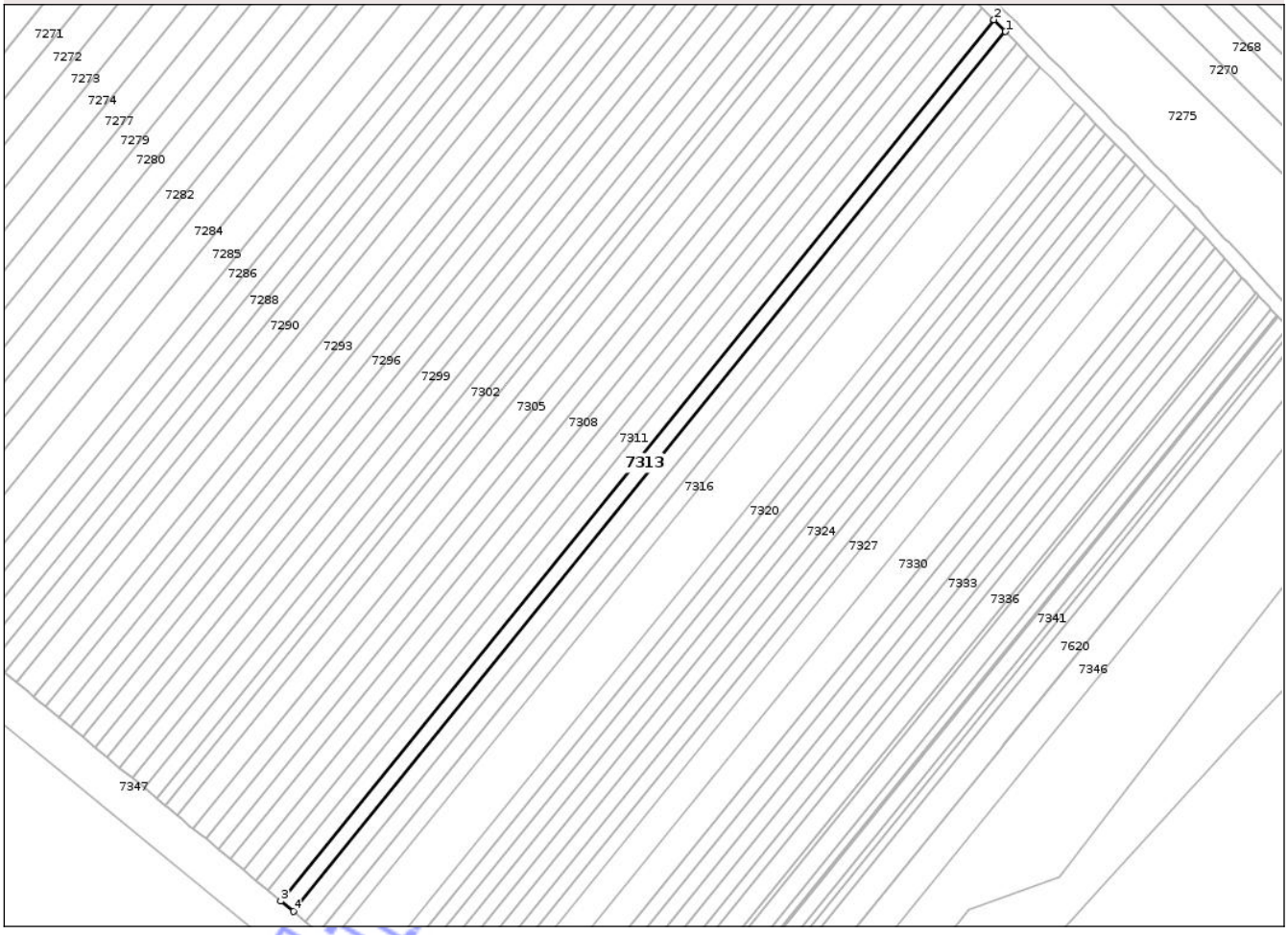

Date referitoare la teren

Crt	Categorie folosinţă	Intra vilan	Suprafaţa (mp)	Tarla	Parcelă	Nr. topo	Observaţii / Referinţe
1	arabil	NU	1.500	56B	36	-	

Lungime Segmente

1) Valorile lungimilor segmentelor sunt obţinute din proiecţie în plan.

Punct început	X / Y	Punct sfârşit	X / Y	Lungime segment (** (m)
1	480.120,217 258.996,802	2	480.116,942 259.000,15	4.682
2	480.116,942 259.000,15	3	479.913,752 258.749,401	322.741
3	479.913,752 258.749,401	4	479.917,336 258.746,436	4.651
4	479.917,336 258.746,436	1	480.120,217 258.996,802	322.248

**** Lungimile segmentelor sunt determinate în planul de proiecţie Stereo 70 şi sunt rotunjite la 1 milimetru.**

Document care conţine date cu caracter personal, protejat de prevederile Regulamentului (UE) nr. 679/2016 şi Legii 190/2018

***** Distanţa dintre puncte este formată din segmente cumulate ce sunt mai mici decât valoarea 1 milimetru.**

Neutilizabil in circuitul civil

DATE DESPRE IMOBILUL NR. 6789

Oficiul de Cadastru şi Publicitate Imobiliară TELEORMAN
Biroul de Cadastru şi Publicitate Imobiliară Alexandria

A. Partea I. Descrierea imobilului

TEREN Intravilan

Adresa: Loc. Lunca, Str Morarului, Nr. 3, Jud. Teleorman

Nr. Crt	Nr cadastral Nr. topografic	Suprafaţa* (mp)	Observaţii / Referinţe
A1		Din acte: 1.048 Masurata: 1.110	Sector cadastral:11 Teren imprejmuit;

Construcţii

Crt	Nr cadastral Nr. topografic	Adresa	Observaţii / Referinţe
A1.1		Loc. Lunca, Str Morarului, Nr. 3, Jud. Teleorman	Nr. niveluri:1; S. construita la sol:153 mp; S. construita desfasurata:153 mp;
A1.2		Loc. Lunca, Str Morarului, Nr. 3, Jud. Teleorman	Nr. niveluri:1; S. construita la sol:16 mp; S. construita desfasurata:16 mp;

B. Partea II. Proprietari şi acte

Inscrieri privitoare la dreptul de proprietate şi alte drepturi reale		Referinţe
/		
Act Administrativ nr. 4200072, din 13/03/1995 emis de CJSDPT Teleorman;		
B1	Intabulare, drept de PROPRIETATE, dobandit prin Reconstituire, cota actuala 1/1, cota initiala 1/1	A1
	1) **ROBITU ST STANA**, Lipsa CNP	
Act Normativ nr. 7, din 13/03/1996 emis de PARLAMENTUL ROMANIEI;		
B2	Intabulare, drept de PROPRIETATE, dobandit prin Lege, cota actuala 1/1, cota initiala 1/1	A1.1, A1.2
	1) **ROBITU ST STANA**, Lipsa CNP	

C. Partea III. SARCINI .

Inscrieri privind dezmembramintele dreptului de proprietate, drepturi reale de garanţie şi sarcini	Referinţe
NU SUNT	

Neutilizabil în circuitul civil

Anexa Nr. 1 La Partea I

Teren

Nr cadastral	Suprafaţa (mp)*	Observaţii / Referinţe
	Din acte: 1.048 Masurata: 1.110	

* Suprafaţa este determinată in planul de proiecţie Stereo 70.

DETALII LINIARE IMOBIL

Date referitoare la teren

Crt	Categorie folosinţă	Intra vilan	Suprafaţa (mp)	Tarla	Parcelă	Nr. topo	Observaţii / Referinţe
1	curti constructii	DA	557	14	1094,1095	-	
2	arabil	DA	553	14	1094,1095	-	

Date referitoare la construcţii

Crt	Număr	Destinaţie construcţie	Supraf. (mp)	Situaţie juridică	Observaţii / Referinţe
A1.1		constructii de locuinte	153	Cu acte	Nr. niveluri:1; S. construita la sol:153 mp; S. construita desfasurata:153 mp;
A1.2		constructii anexa	16	Cu acte	Nr. niveluri:1; S. construita la sol:16 mp; S. construita desfasurata:16 mp;

Lungime Segmente

1) Valorile lungimilor segmentelor sunt obţinute din proiecţie în plan.

Punct început	X / Y	Punct sfârşit	X / Y	Lungime segment (** (m)
1	481.839,257 259.270,07	2	481.842,128 259.272,275	3.62
3	481.841,143 259.273,969	4	481.836,436 259.282,065	9.365

Punct început	X / Y	Punct sfârşit	X / Y	Lungime segment (** (m)
2	481.842,128 259.272,275	3	481.841,143 259.273,969	1.96
4	481.836,436 259.282,065	5	481.828,01 259.294,49	15.013

Document care conţine date cu caracter personal, protejat de prevederile Regulamentului (UE) nr. 679/2016 şi Legii 190/2018

Punct început	X / Y	Punct sfârşit	X / Y	Lungime segment (** (m)
5	481.828,01 259.294,49	6	481.818,85 259.309,855	17.888
7	481.818,834 259.309,883	8	481.816,534 259.313,137	3.985
9	481.814,46 259.315,062	10	481.812,498 259.317,486	3.119
11	481.809,262 259.322,124	12	481.806,212 259.326,854	5.628
13	481.797,384 259.340,546	14	481.796,581 259.339,946	1.002
15	481.791,888 259.336,923	16	481.786,094 259.332,857	7.078
17	481.795,883 259.318,003	18	481.809,437 259.297,96	24.196
19	481.810,524 259.296,352	20	481.828,065 259.270,224	31.47
21	481.831,005 259.265,932	22	481.831,113 259.265,871	0.124

Punct început	X / Y	Punct sfârşit	X / Y	Lungime segment (** (m)
6	481.818,85 259.309,855	7	481.818,834 259.309,883	0.032
8	481.816,534 259.313,137	9	481.814,46 259.315,062	2.83
10	481.812,498 259.317,486	11	481.809,262 259.322,124	5.656
12	481.806,212 259.326,854	13	481.797,384 259.340,546	16.291
14	481.796,581 259.339,946	15	481.791,888 259.336,923	5.582
16	481.786,094 259.332,857	17	481.795,883 259.318,003	17.789
18	481.809,437 259.297,96	19	481.810,524 259.296,352	1.941
20	481.828,065 259.270,224	21	481.831,005 259.265,932	5.202
22	481.831,113 259.265,871	1	481.839,257 259.270,07	9.163

**** Lungimile segmentelor sunt determinate în planul de proiecţie Stereo 70 şi sunt rotunjite la 1 milimetru.**
***** Distanţa dintre puncte este formată din segmente cumulate ce sunt mai mici decât valoarea 1 milimetru.**

Neutilizabil in circuitul civil

DATE DESPRE IMOBILUL NR. 7559

Oficiul de Cadastru şi Publicitate Imobiliară TELEORMAN
Biroul de Cadastru şi Publicitate Imobiliară Alexandria

A. Partea I. Descrierea imobilului

TEREN Extravilan

Adresa: Jud. Teleorman

Nr. Crt	Nr cadastral Nr. topografic	Suprafaţa* (mp)	Observaţii / Referinţe
A1		1.459	Sector cadastral:17 Teren neimprejmuit;

B. Partea II. Proprietari şi acte

Inscrieri privitoare la dreptul de proprietate şi alte drepturi reale		Referinţe
/		
Act Administrativ nr. 4200701, din 24/08/1999 emis de CJSDPT Teleorman;		
B1	Intabulare, drept de PROPRIETATE, dobandit prin Reconstituire, cota actuala 1/1, cota initiala 1/1	A1
	1) **POLOG FLOREA** 2) **ICLEANU JANA**	

C. Partea III. SARCINI .

Inscrieri privind dezmembramintele dreptului de proprietate, drepturi reale de garanţie şi sarcini	Referinţe
NU SUNT	

Neutilizabil în circuitul civil

Anexa Nr. 1 La Partea I

Teren

Nr cadastral	Suprafaţa (mp)*	Observaţii / Referinţe
	1.459	

* Suprafaţa este determinată in planul de proiecţie Stereo 70.

DETALII LINIARE IMOBIL

Date referitoare la teren

Crt	Categorie folosinţă	Intra vilan	Suprafaţa (mp)	Tarla	Parcelă	Nr. topo	Observaţii / Referinţe
1	arabil	NU	1.459	58	205	-	

Lungime Segmente
1) Valorile lungimilor segmentelor sunt obţinute din proiecţie în plan.

Punct început	X / Y	Punct sfârşit	X / Y	Lungime segment (** (m)
1	481.520,411 258.739,302	2	481.255,998 258.513,437	347.749
2	481.255,998 258.513,437	3	481.256,974 258.512,497	1.355
3	481.256,974 258.512,497	4	481.258,08 258.511,431	1.536
4	481.258,08 258.511,431	5	481.259,038 258.510,509	1.329
5	481.259,038 258.510,509	6	481.522,57 258.735,623	346.591

Document care conţine date cu caracter personal, protejat de prevederile Regulamentului (UE) nr. 679/2016 şi Legii 190/2018

Punct început	X / Y	Punct sfârşit	X / Y	Lungime segment (** (m)
6	481.522,57 258.735,623	7	481.522,258 258.736,505	0.936
7	481.522,258 258.736,505	8	481.522,094 258.736,971	0.495
8	481.522,094 258.736,971	9	481.521,978 258.737,3	0.348
9	481.521,978 258.737,3	10	481.521,243 258.738,239	1.193
10	481.521,243 258.738,239	11	481.520,474 258.739,222	1.248
11	481.520,474 258.739,222	1	481.520,411 258.739,302	0.103

**** Lungimile segmentelor sunt determinate în planul de proiecţie Stereo 70 şi sunt rotunjite la 1 milimetru.**
***** Distanţa dintre puncte este formată din segmente cumulate ce sunt mai mici decât valoarea 1 milimetru.**

Neutilizabil in circuitul civil

DATE DESPRE IMOBILUL NR. 7126

Oficiul de Cadastru şi Publicitate Imobiliară TELEORMAN
Biroul de Cadastru şi Publicitate Imobiliară Alexandria

A. Partea I. Descrierea imobilului

TEREN Extravilan

Adresa: Jud. Teleorman

Nr. Crt	Nr cadastral Nr. topografic	Suprafaţa* (mp)	Observaţii / Referinţe
A1		2.100	Sector cadastral:14 Teren neimprejmuit;

B. Partea II. Proprietari şi acte

Inscrieri privitoare la dreptul de proprietate şi alte drepturi reale		Referinţe
/		
Act Administrativ nr. 4201243, din 20/01/2004 emis de CJSDPT Teleorman;		
B1	Intabulare, drept de PROPRIETATE, dobandit prin Reconstituire, cota actuala 1/1, cota initiala 1/1	A1
	1) **TOADER ION**	

C. Partea III. SARCINI .

Inscrieri privind dezmembramintele dreptului de proprietate, drepturi reale de garanţie şi sarcini	Referinţe
NU SUNT	

Neutilizabil în circuitul civil

Anexa Nr. 1 La Partea I

Teren

Nr cadastral	Suprafaţa (mp)*	Observaţii / Referinţe
	2.100	

* Suprafaţa este determinată in planul de proiecţie Stereo 70.

DETALII LINIARE IMOBIL

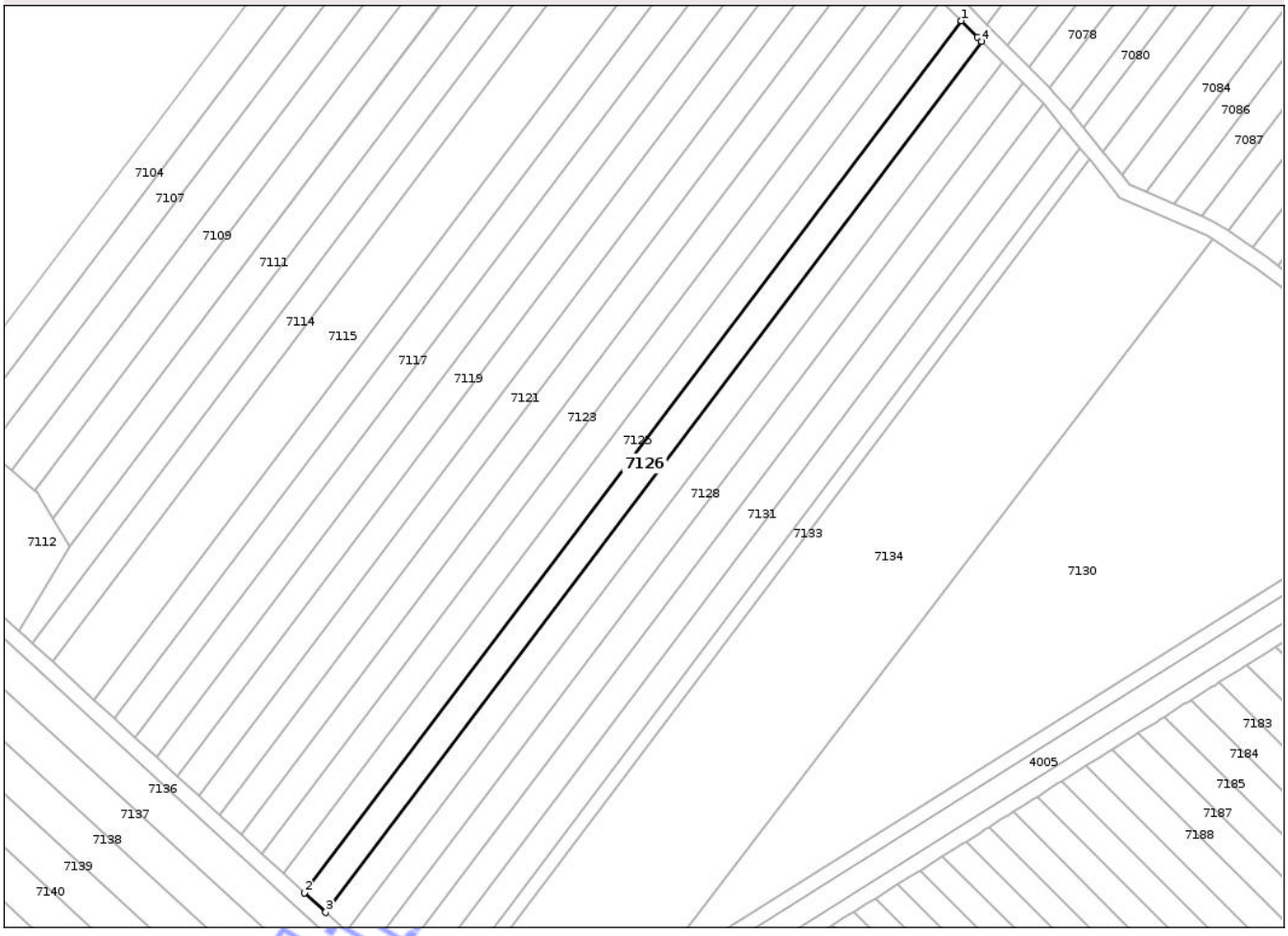

Date referitoare la teren

Crt	Categorie folosinţă	Intra vilan	Suprafaţa (mp)	Tarla	Parcelă	Nr. topo	Observaţii / Referinţe
1	arabil	NU	2.100	55B	23	-	

Lungime Segmente

1) Valorile lungimilor segmentelor sunt obţinute din proiecţie în plan.

Punct început	X / Y	Punct sfârşit	X / Y	Lungime segment (** (m)
1	480.428,789 259.537,473	2	480.258,675 259.311,89	282.536
2	480.258,675 259.311,89	3	480.264,188 259.306,848	7.471
3	480.264,188 259.306,848	4	480.434,084 259.532,142	282.175
4	480.434,084 259.532,142	5	480.432,982 259.533,251	1.563
5	480.432,982 259.533,251	1	480.428,789 259.537,473	5.951

Document care conţine date cu caracter personal, protejat de prevederile Regulamentului (UE) nr. 679/2016 şi Legii 190/2018

**** Lungimile segmentelor sunt determinate în planul de proiecţie Stereo 70 şi sunt rotunjite la 1 milimetru.**
***** Distanţa dintre puncte este formată din segmente cumulate ce sunt mai mici decât valoarea 1 milimetru.**

Neutilizabil in circuitul civil

DATE DESPRE IMOBILUL NR. 7382

Oficiul de Cadastru şi Publicitate Imobiliară TELEORMAN
Biroul de Cadastru şi Publicitate Imobiliară Alexandria

A. Partea I. Descrierea imobilului

TEREN Extravilan

Adresa: Jud. Teleorman

Nr. Crt	Nr cadastral Nr. topografic	Suprafaţa* (mp)	Observaţii / Referinţe
A1		596	Sector cadastral:17 Teren neimprejmuit;

B. Partea II. Proprietari şi acte

Inscrieri privitoare la dreptul de proprietate şi alte drepturi reale		Referinţe
/		
Act Administrativ nr. 4200472, din 11/03/1996 emis de CJSDPT Teleorman;		
B1	Intabulare, drept de PROPRIETATE, dobandit prin Reconstituire, cota actuala 1/1, cota initiala 1/1	A1
	1) **STEFURAC PETRE**	

C. Partea III. SARCINI .

Inscrieri privind dezmembramintele dreptului de proprietate, drepturi reale de garanţie şi sarcini	Referinţe
NU SUNT	

Neutilizabil în circuitul civil

Anexa Nr. 1 La Partea I

Teren

Nr cadastral	Suprafaţa (mp)*	Observaţii / Referinţe
	596	

* Suprafaţa este determinată in planul de proiecţie Stereo 70.

DETALII LINIARE IMOBIL



Date referitoare la teren

Crt	Categorie folosinţă	Intra vilan	Suprafaţa (mp)	Tarla	Parcelă	Nr. topo	Observaţii / Referinţe
1	arabil	NU	596	58	14	-	

Lungime Segmente
1) Valorile lungimilor segmentelor sunt obţinute din proiecţie în plan.

Punct început	X / Y	Punct sfârşit	X / Y	Lungime segment (** (m)
1	481.196,504 259.150,145	2	480.888,019 258.886,632	405.711
2	480.888,019 258.886,632	3	480.888,887 258.885,617	1.336
3	480.888,887 258.885,617	4	480.888,973 258.885,516	0.133
4	480.888,973 258.885,516	5	481.197,547 259.149,104	405.829
5	481.197,547 259.149,104	6	481.197,453 259.149,199	0.134

Document care conţine date cu caracter personal, protejat de prevederile Regulamentului (UE) nr. 679/2016 şi Legii 190/2018

Punct început	X / Y	Punct sfârşit	X / Y	Lungime segment (** (m)
6	481.197,453 259.149,199	1	481.196,504 259.150,145	1.34

** Lungimile segmentelor sunt determinate în planul de proiecţie Stereo 70 şi sunt rotunjite la 1 milimetru.
*** Distanţa dintre puncte este formată din segmente cumulate ce sunt mai mici decât valoarea 1 milimetru.

Neutilizabil in circuitul civil

DATE DESPRE IMOBILUL NR. 7444

Oficiul de Cadastru şi Publicitate Imobiliară TELEORMAN
Biroul de Cadastru şi Publicitate Imobiliară Alexandria

A. Partea I. Descrierea imobilului

TEREN Extravilan

Adresa: Jud. Teleorman

Nr. Crt	Nr cadastral Nr. topografic	Suprafaţa* (mp)	Observaţii / Referinţe
A1		1.065	Sector cadastral:17 Teren neimprejmuit;

B. Partea II. Proprietari şi acte

Inscrieri privitoare la dreptul de proprietate şi alte drepturi reale		Referinţe
/		
Act Administrativ nr. 4200250, din 20/09/1995 emis de CJSDPT Teleorman;		
B1	Intabulare, drept de PROPRIETATE, dobandit prin Reconstituire, cota actuala 1/1, cota initiala 1/1	A1
	1) **NEGOIŢĂ FĂNICA** 2) **BOZEANU MIŞU** 3) **CĂLINESCU FLORINA** 4) **PANAIT MARIA**	

C. Partea III. SARCINI .

Inscrieri privind dezmembramintele dreptului de proprietate, drepturi reale de garanţie şi sarcini	Referinţe
NU SUNT	

Neutilizabil în circuitul civil

Anexa Nr. 1 La Partea I

Teren

Nr cadastral	Suprafaţa (mp)*	Observaţii / Referinţe
	1.065	

* Suprafaţa este determinată in planul de proiecţie Stereo 70.

DETALII LINIARE IMOBIL

Date referitoare la teren

Crt	Categorie folosinţă	Intra vilan	Suprafaţa (mp)	Tarla	Parcelă	Nr. topo	Observaţii / Referinţe
1	arabil	NU	1.065	58	65	-	

Lungime Segmente

1) Valorile lungimilor segmentelor sunt obţinute din proiecţie în plan.

Punct început	X / Y	Punct sfârşit	X / Y	Lungime segment (** (m)
1	481.292,664 259.028,961	2	481.292,094 259.029,675	0.914
2	481.292,094 259.029,675	3	481.292,029 259.029,758	0.105
3	481.292,029 259.029,758	4	481.290,997 259.031,05	1.654
4	481.290,997 259.031,05	5	480.987,787 258.772,043	398.774
5	480.987,787 258.772,043	6	480.988,933 258.770,849	1.656

Document care conţine date cu caracter personal, protejat de prevederile Regulamentului (UE) nr. 679/2016 şi Legii 190/2018

Punct început	X / Y	Punct sfârşit	X / Y	Lungime segment (** (m)
6	480.988,933 258.770,849	7	480.989,006 258.770,773	0.106
7	480.989,006 258.770,773	8	480.989,64 258.770,113	0.915
8	480.989,64 258.770,113	1	481.292,664 259.028,961	398.53

** Lungimile segmentelor sunt determinate în planul de proiecţie Stereo 70 şi sunt rotunjite la 1 milimetru.
*** Distanţa dintre puncte este formată din segmente cumulate ce sunt mai mici decât valoarea 1 milimetru.

Neutilizabil in circuitul civil

DATE DESPRE IMOBILUL NR. 7464

Oficiul de Cadastru şi Publicitate Imobiliară TELEORMAN
Biroul de Cadastru şi Publicitate Imobiliară Alexandria

A. Partea I. Descrierea imobilului

TEREN Extravilan

Adresa: Jud. Teleorman

Nr. Crt	Nr cadastral Nr. topografic	Suprafaţa* (mp)	Observaţii / Referinţe
A1		1.100	Sector cadastral:17 Teren neimprejmuit;

B. Partea II. Proprietari şi acte

Inscrieri privitoare la dreptul de proprietate şi alte drepturi reale		Referinţe
/		
Act Notarial nr. Certificat de mostenitor 79, din 17/10/2017 emis de NP PETRISOR MARTA FLORICA;		
B1	Intabulare, drept de PROPRIETATE, dobandit prin Succesiune, cota actuala 1/1, cota initiala 1/1	A1
	1) **NAIDINOAIA CRISTEA** DEFUNCT:Da	

C. Partea III. SARCINI .

Inscrieri privind dezmembramintele dreptului de proprietate, drepturi reale de garanţie şi sarcini	Referinţe
NU SUNT	

Neutilizabil în circuitul civil

Anexa Nr. 1 La Partea I

Teren

Nr cadastral	Suprafaţa (mp)*	Observaţii / Referinţe
	1.100	

* Suprafaţa este determinată in planul de proiecţie Stereo 70.

DETALII LINIARE IMOBIL



Date referitoare la teren

Crt	Categorie folosinţă	Intra vilan	Suprafaţa (mp)	Tarla	Parcelă	Nr. topo	Observaţii / Referinţe
1	arabil	NU	1.100	58	91	-	

Lungime Segmente

1) Valorile lungimilor segmentelor sunt obţinute din proiecţie în plan.

Punct început	X / Y	Punct sfârşit	X / Y	Lungime segment (** (m)
1	481.329,89 258.981,312	2	481.034,23 258.728,754	388.845
2	481.034,23 258.728,754	3	481.035,78 258.727,676	1.888
3	481.035,78 258.727,676	4	481.036,456 258.726,931	1.006
4	481.036,456 258.726,931	5	481.331,611 258.979,058	388.181
5	481.331,611 258.979,058	1	481.329,89 258.981,312	2.836

Document care conţine date cu caracter personal, protejat de prevederile Regulamentului (UE) nr. 679/2016 şi Legii 190/2018

**** Lungimile segmentelor sunt determinate în planul de proiecţie Stereo 70 şi sunt rotunjite la 1 milimetru.**
***** Distanţa dintre puncte este formată din segmente cumulate ce sunt mai mici decât valoarea 1 milimetru.**

Neutilizabil in circuitul civil

DATE DESPRE IMOBILUL NR. 6973

Oficiul de Cadastru şi Publicitate Imobiliară TELEORMAN
Biroul de Cadastru şi Publicitate Imobiliară Alexandria

A. Partea I. Descrierea imobilului

TEREN Necunoscut

Adresa: Loc. Lunca, Str Marginea, Nr. 7, Jud. Teleorman

Nr. Crt	Nr cadastral Nr. topografic	Suprafaţa* (mp)	Observaţii / Referinţe
A1		3.700	Sector cadastral:12 Teren neimprejmuit;

Construcţii

Crt	Nr cadastral Nr. topografic	Adresa	Observaţii / Referinţe
A1.1		Loc. Lunca, Str Marginea, Nr. 7, Jud. Teleorman	Nr. niveluri:1; S. construita la sol:43 mp; S. construita desfasurata:43 mp;
A1.2		Loc. Lunca, Str Marginea, Nr. 7, Jud. Teleorman	Nr. niveluri:1; S. construita la sol:72 mp; S. construita desfasurata:72 mp;

B. Partea II. Proprietari şi acte

Inscrieri privitoare la dreptul de proprietate şi alte drepturi reale		Referinţe
/		
Act Notarial nr. Certificat de mostenitor 30, din 14/02/2024 emis de NP RADU MARIAN;		
B1	Intabulare, drept de PROPRIETATE, dobandit prin Succesiune, cota actuala 1/1, cota initiala 1/1	A1, A1.1, A1.2
	1) **BUCA OPREA-DANUT**	

C. Partea III. SARCINI .

Inscrieri privind dezmembramintele dreptului de proprietate, drepturi reale de garanţie şi sarcini	Referinţe
NU SUNT	

Neutilizabil în circuitul civil

Anexa Nr. 1 La Partea I

Teren

Nr cadastral	Suprafaţa (mp)*	Observaţii / Referinţe
	3.700	

* Suprafaţa este determinată in planul de proiecţie Stereo 70.

DETALII LINIARE IMOBIL

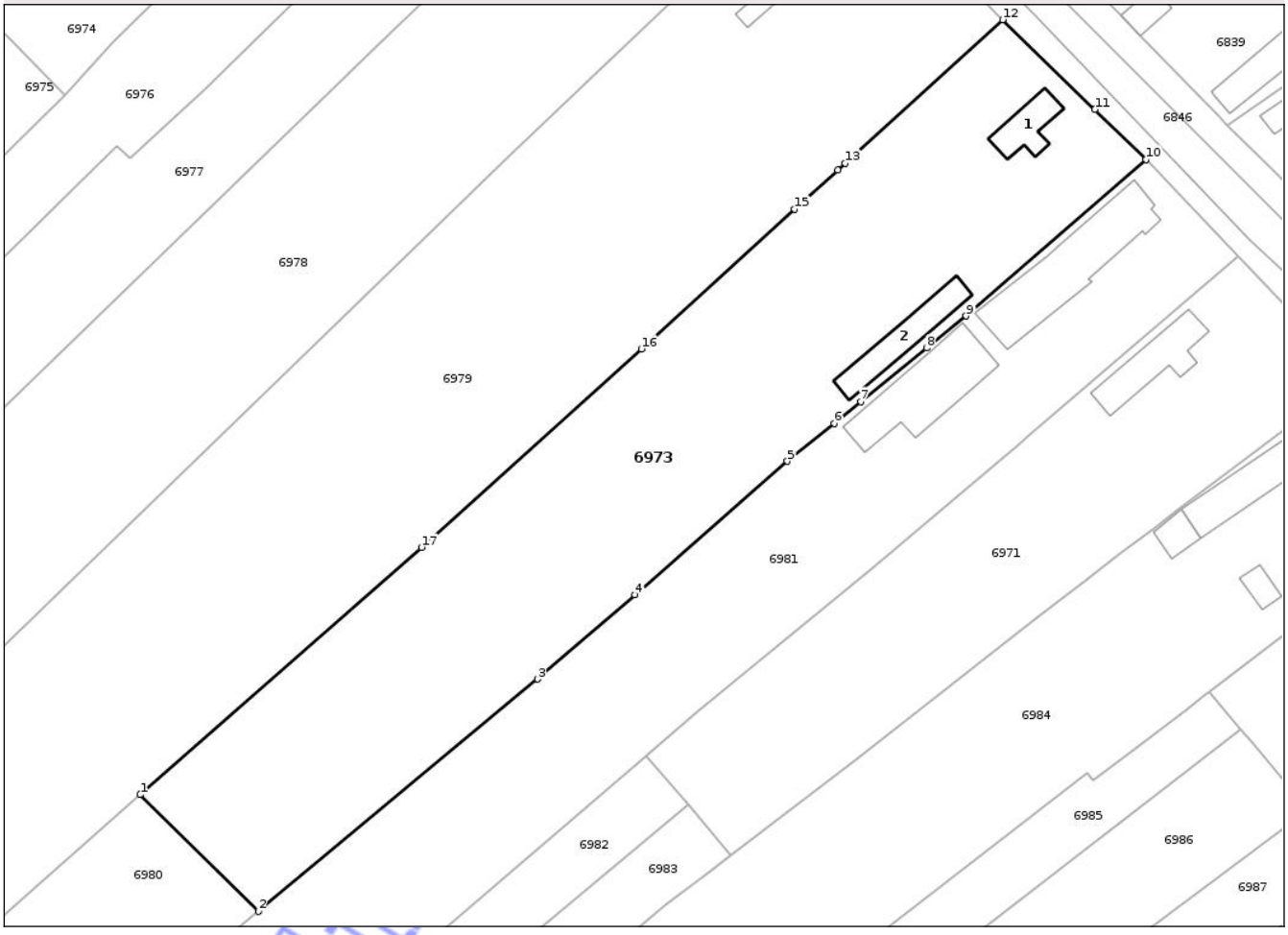

Date referitoare la teren

Crt	Categorie folosinţă	Intra vilan	Suprafaţa (mp)	Tarla	Parcelă	Nr. topo	Observaţii / Referinţe
1	curti constructii	DA	970	2130	25	-	
2	arabil	DA	1.190	2130	25	-	
3	arabil	NU	1.540	2130	25	-	

Date referitoare la construcţii

Crt	Număr	Destinaţie construcţie	Supraf. (mp)	Situaţie juridică	Observaţii / Referinţe
A1.1		constructii de locuinte	43	Cu acte	Nr. niveluri:1; S. construita la sol:43 mp; S. construita desfasurata:43 mp;
A1.2		constructii anexa	72	Cu acte	Nr. niveluri:1; S. construita la sol:72 mp; S. construita desfasurata:72 mp;

Lungime Segmente

1) Valorile lungimilor segmentelor sunt obţinute din proiecţie în plan.

Punct început	X / Y	Punct sfârşit	X / Y	Lungime segment (** (m)
1	481.495,28 258.998,339	2	481.510,929 258.982,88	21.996

Document care conţine date cu caracter personal, protejat de prevederile Regulamentului (UE) nr. 679/2016 şi Legii 190/2018

Punct început	X / Y	Punct sfârşit	X / Y	Lungime segment (** (m)
2	481.510,929 258.982,88	3	481.547,928 259.013,633	48.111
3	481.547,928 259.013,633	4	481.560,871 259.024,76	17.068
4	481.560,871 259.024,76	5	481.581,061 259.042,466	26.854
5	481.581,061 259.042,466	6	481.587,248 259.047,5	7.976
6	481.587,248 259.047,5	7	481.590,782 259.050,375	4.556
7	481.590,782 259.050,375	8	481.599,517 259.057,45	11.241
8	481.599,517 259.057,45	9	481.604,764 259.061,699	6.752
9	481.604,764 259.061,699	10	481.628,59 259.082,425	31.579
10	481.628,59 259.082,425	11	481.621,824 259.089,053	9.471
11	481.621,824 259.089,053	12	481.609,607 259.100,915	17.028
12	481.609,607 259.100,915	13	481.588,726 259.081,92	28.228
13	481.588,726 259.081,92	14	481.587,729 259.081,013	1.348
14	481.587,729 259.081,013	15	481.582,034 259.075,832	7.699
15	481.582,034 259.075,832	16	481.561,722 259.057,354	27.46
16	481.561,722 259.057,354	17	481.532,566 259.031,075	39.251
17	481.532,566 259.031,075	1	481.495,28 258.998,339	49.618

**** Lungimile segmentelor sunt determinate în planul de proiecţie Stereo 70 şi sunt rotunjite la 1 milimetru.**
***** Distanţa dintre puncte este formată din segmente cumulate ce sunt mai mici decât valoarea 1 milimetru.**

Neutilizabil în circuitul civil

DATE DESPRE IMOBILUL NR. 7120

Oficiul de Cadastru şi Publicitate Imobiliară TELEORMAN
Biroul de Cadastru şi Publicitate Imobiliară Alexandria

A. Partea I. Descrierea imobilului

TEREN Extravilan

Adresa: Jud. Teleorman

Nr. Crt	Nr cadastral Nr. topografic	Suprafaţa* (mp)	Observaţii / Referinţe
A1		2.100	Sector cadastral:14 Teren neimprejmuit;

B. Partea II. Proprietari şi acte

Inscrieri privitoare la dreptul de proprietate şi alte drepturi reale		Referinţe
/		
Act Notarial nr. Act de partaj voluntar 1797, din 09/10/2023 emis de NP RADU MARIAN;		
B1	Intabulare, drept de PROPRIETATE, dobandit prin Conventie, cota actuala 1/1, cota initiala 1/1	A1
	1) **GHERGHE MARIN**	

C. Partea III. SARCINI .

Inscrieri privind dezmembramintele dreptului de proprietate, drepturi reale de garanţie şi sarcini	Referinţe
NU SUNT	

Neutilizabil în circuitul civil

Anexa Nr. 1 La Partea I

Teren

Nr cadastral	Suprafaţa (mp)*	Observaţii / Referinţe
	2.100	

* Suprafaţa este determinată in planul de proiecţie Stereo 70.

DETALII LINIARE IMOBIL

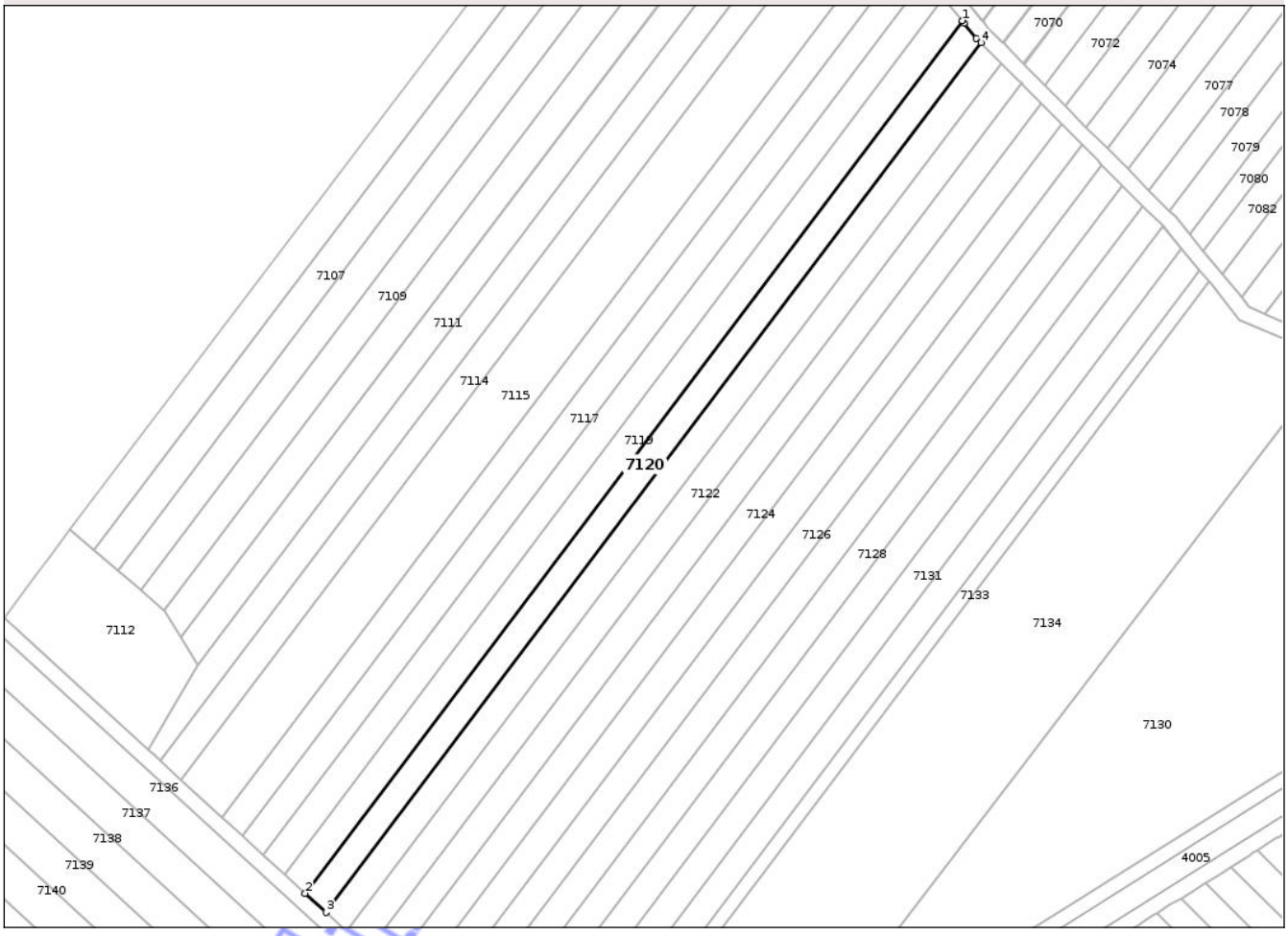

Date referitoare la teren

Crt	Categorie folosinţă	Intra vilan	Suprafaţa (mp)	Tarla	Parcelă	Nr. topo	Observaţii / Referinţe
1	arabil	NU	2.100	55B	19	-	

Lungime Segmente

1) Valorile lungimilor segmentelor sunt obţinute din proiecţie în plan.

Punct început	X / Y	Punct sfârşit	X / Y	Lungime segment (** (m)
1	480.397,495 259.569,753	2	480.225,75 259.342,006	285.245
2	480.225,75 259.342,006	3	480.231,217 259.337,006	7.409
3	480.231,217 259.337,006	4	480.402,415 259.564,027	284.336
4	480.402,415 259.564,027	5	480.401,238 259.565,211	1.669
5	480.401,238 259.565,211	6	480.398,011 259.569,126	5.074

Document care conţine date cu caracter personal, protejat de prevederile Regulamentului (UE) nr. 679/2016 şi Legii 190/2018

Punct început	X / Y	Punct sfârşit	X / Y	Lungime segment (** (m)
6	480.398,011 259.569,126	1	480.397,495 259.569,753	0.812

** Lungimile segmentelor sunt determinate în planul de proiecţie Stereo 70 şi sunt rotunjite la 1 milimetru.
*** Distanţa dintre puncte este formată din segmente cumulate ce sunt mai mici decât valoarea 1 milimetru.

Neutilizabil in circuitul civil

DATE DESPRE IMOBILUL NR. 7160

Oficiul de Cadastru şi Publicitate Imobiliară TELEORMAN
Biroul de Cadastru şi Publicitate Imobiliară Alexandria

A. Partea I. Descrierea imobilului

TEREN Extravilan

Adresa: Jud. Teleorman

Nr. Crt	Nr cadastral Nr. topografic	Suprafaţa* (mp)	Observaţii / Referinţe
A1		3.100	Sector cadastral:14 Teren neimprejmuit;

B. Partea II. Proprietari şi acte

Inscrieri privitoare la dreptul de proprietate şi alte drepturi reale		Referinţe
/		
Act Administrativ nr. Titlu de proprietate 4200225, din 18/09/1995 emis de CJSDPT Teleorman (Adeverinta de notorietate nr.5101/19.09.2024, emisa de Primaria Comunei Lunca);		
B1	Intabulare, drept de PROPRIETATE, dobandit prin Reconstituire, cota actuala 1/1, cota initiala 1/1	A1
	1) **CARJAN PASCU** DEFUNCT:Da	

C. Partea III. SARCINI .

Inscrieri privind dezmembramintele dreptului de proprietate, drepturi reale de garanţie şi sarcini	Referinţe
NU SUNT	

Neutilizabil în circuitul civil

Anexa Nr. 1 La Partea I

Teren

Nr cadastral	Suprafaţa (mp)*	Observaţii / Referinţe
	3.100	

* Suprafaţa este determinată in planul de proiecţie Stereo 70.

DETALII LINIARE IMOBIL

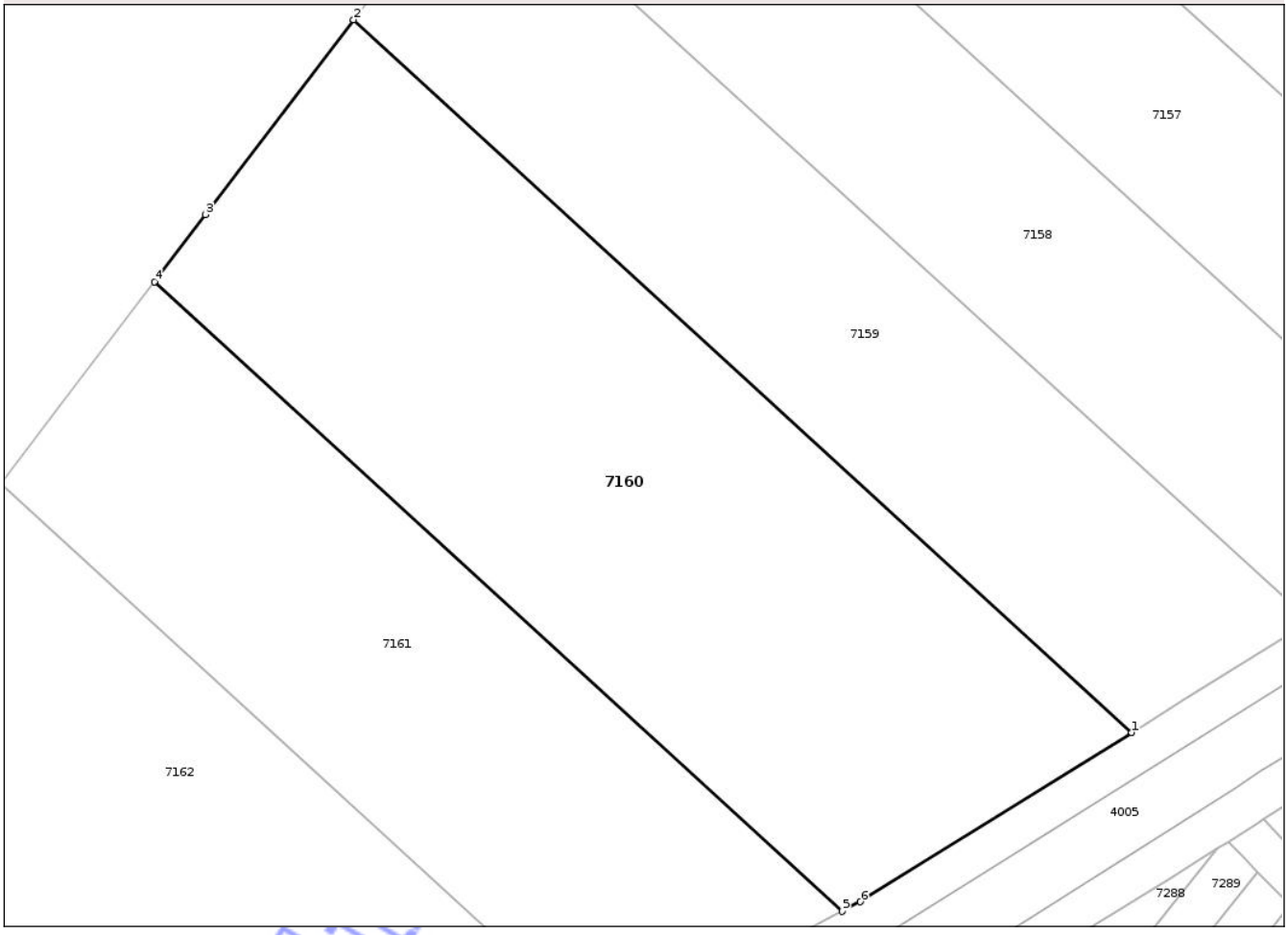

Date referitoare la teren

Crt	Categorie folosinţă	Intra vilan	Suprafaţa (mp)	Tarla	Parcelă	Nr. topo	Observaţii / Referinţe
1	arabil	NU	3.100	55C	25	-	

Lungime Segmente
1) Valorile lungimilor segmentelor sunt obţinute din proiecţie în plan.

Punct început	X / Y	Punct sfârşit	X / Y	Lungime segment (** (m)
1	480.029,619 259.090,458	2	479.953,678 259.159,922	102.919
2	479.953,678 259.159,922	3	479.939,218 259.140,944	23.859
3	479.939,218 259.140,944	4	479.934,232 259.134,399	8.228
4	479.934,232 259.134,399	5	480.001,337 259.073,018	90.944
5	480.001,337 259.073,018	6	480.003,128 259.073,958	2.023

Document care conţine date cu caracter personal, protejat de prevederile Regulamentului (UE) nr. 679/2016 şi Legii 190/2018

Punct început	X / Y	Punct sfârşit	X / Y	Lungime segment (** (m)
6	480.003,128 259.073,958	1	480.029,619 259.090,458	31.209

** Lungimile segmentelor sunt determinate în planul de proiecţie Stereo 70 şi sunt rotunjite la 1 milimetru.
*** Distanţa dintre puncte este formată din segmente cumulate ce sunt mai mici decât valoarea 1 milimetru.

Neutilizabil in circuitul civil

DATE DESPRE IMOBILUL NR. 6724

Oficiul de Cadastru şi Publicitate Imobiliară TELEORMAN
Biroul de Cadastru şi Publicitate Imobiliară Alexandria

A. Partea I. Descrierea imobilului

TEREN Intravilan

Adresa: Loc. Lunca, Str Ghioceilor, Nr. 10, Jud. Teleorman

Nr. Crt	Nr cadastral Nr. topografic	Suprafaţa* (mp)	Observaţii / Referinţe
A1	20628	Din acte: 2.105 Masurata: 2.078	Sector cadastral:11 Teren imprejmuit;

Construcţii

Crt	Nr cadastral Nr. topografic	Adresa	Observaţii / Referinţe
A1.1	20628-C1	Loc. Lunca, Str Ghioceilor, Nr. 10, Jud. Teleorman	Nr. niveluri:1; S. construita la sol:112 mp; S. construita desfasurata:112 mp;
A1.2	20628-C2	Loc. Lunca, Str Ghioceilor, Nr. 10, Jud. Teleorman	Nr. niveluri:1; S. construita la sol:15 mp; S. construita desfasurata:15 mp;

B. Partea II. Proprietari şi acte

Inscrieri privitoare la dreptul de proprietate şi alte drepturi reale		Referinţe
12006 / 03/02/2020		
Act Notarial nr. contract de donatie aut.nr. 206, din 31/01/2020 emis de BIN Radu Marian;		
B2	Intabulare, drept de PROPRIETATEcu titlu de donatie,bun propriu, dobandit prin Conventie, cota actuala 1/1, cota initiala 1/1	A1, A1.1, A1.2
	1) **SIMION FLORINA**	

C. Partea III. SARCINI

Inscrieri privind dezmembramintele dreptului de proprietate, drepturi reale de garanţie şi sarcini		Referinţe
12006 / 03/02/2020		
Act Notarial nr. contract de donatie aut.nr. 206, din 31/01/2020 emis de BIN Radu Marian;		
C1	Intabulare, drept de IPOTECA LEGALA, Valoare:0 reprezentand plata rentei in bani corespunzatoare intretinerii neexecutate	A1, A1.1, A1.2
	1) **CĂLINESCU GEORGETA** 2) **CĂLINESCU DUMITRU**	

Neutilizabil în circuitul civil

Anexa Nr. 1 La Partea I

Teren

Nr cadastral	Suprafaţa (mp)*	Observaţii / Referinţe
20628	Din acte: 2.105 Masurata: 2.078	

* Suprafaţa este determinată in planul de proiecţie Stereo 70.

DETALII LINIARE IMOBIL

Date referitoare la teren

Crt	Categorie folosinţă	Intra vilan	Suprafaţa (mp)	Tarla	Parcelă	Nr. topo	Observaţii / Referinţe
1	curti constructii	DA	587	16	1233,1234,1235	-	
2	arabil	DA	1.251	16	1233,1234,1235	-	
3	vie	DA	240	16	1233,1234,1235	-	

Date referitoare la construcţii

Crt	Număr	Destinaţie construcţie	Supraf. (mp)	Situaţie juridică	Observaţii / Referinţe
A1.1	20628-C1	constructii de locuinte	112	Cu acte	Nr. niveluri:1; S. construita la sol:112 mp; S. construita desfasurata:112 mp;
A1.2	20628-C2	constructii anexa	15	Cu acte	Nr. niveluri:1; S. construita la sol:15 mp; S. construita desfasurata:15 mp;

Lungime Segmente

1) Valorile lungimilor segmentelor sunt obţinute din proiecţie în plan.

Punct început	X / Y	Punct sfârşit	X / Y	Lungime segment (** (m)

Punct început	X / Y	Punct sfârşit	X / Y	Lungime segment (** (m)

Document care conţine date cu caracter personal, protejat de prevederile Regulamentului (UE) nr. 679/2016 şi Legii 190/2018

Punct început	X / Y	Punct sfârşit	X / Y	Lungime segment (** (m)
1	481.618,126 259.542,72	2	481.617,656 259.543,246	0.706
3	481.610,549 259.538,27	4	481.604,355 259.534,401	7.303
5	481.601,376 259.532,571	6	481.595,818 259.528,646	6.804
7	481.603,378 259.518,634	8	481.610,395 259.509,563	11.468
9	481.616,666 259.500,499	10	481.617,656 259.499,069	1.739
11	481.624,748 259.488,077	12	481.631,815 259.477,822	12.454
13	481.637,412 259.469,658	14	481.641,703 259.462,966	7.95
15	481.654,504 259.471,136	16	481.664,031 259.477,251	11.321
17	481.661,033 259.481,713	18	481.644,222 259.505,783	29.359
19	481.641,749 259.509,129	20	481.636,183 259.516,347	9.115
21	481.633,707 259.519,869	22	481.618,731 259.542,101	26.805
23	481.618,7 259.542,078	1	481.618,126 259.542,72	0.861

Punct început	X / Y	Punct sfârşit	X / Y	Lungime segment (** (m)
2	481.617,656 259.543,246	3	481.610,549 259.538,27	8.676
4	481.604,355 259.534,401	5	481.601,376 259.532,571	3.496
6	481.595,818 259.528,646	7	481.603,378 259.518,634	12.546
8	481.610,395 259.509,563	9	481.616,666 259.500,499	11.022
10	481.617,656 259.499,069	11	481.624,748 259.488,077	13.081
12	481.631,815 259.477,822	13	481.637,412 259.469,658	9.898
14	481.641,703 259.462,966	15	481.654,504 259.471,136	15.186
16	481.664,031 259.477,251	17	481.661,033 259.481,713	5.376
18	481.644,222 259.505,783	19	481.641,749 259.509,129	4.161
20	481.636,183 259.516,347	21	481.633,707 259.519,869	4.305
22	481.618,731 259.542,101	23	481.618,7 259.542,078	0.039

**** Lungimile segmentelor sunt determinate în planul de proiecţie Stereo 70 şi sunt rotunjite la 1 milimetru.**
***** Distanţa dintre puncte este formată din segmente cumulate ce sunt mai mici decât valoarea 1 milimetru.**

Neutilizabil în circuitul civil

DATE DESPRE IMOBILUL NR. 7291

Oficiul de Cadastru şi Publicitate Imobiliară TELEORMAN
Biroul de Cadastru şi Publicitate Imobiliară Alexandria

A. Partea I. Descrierea imobilului

TEREN Extravilan

Adresa: Jud. Teleorman

Nr. Crt	Nr cadastral Nr. topografic	Suprafaţa* (mp)	Observaţii / Referinţe
A1		1.500	Sector cadastral:15 Teren neimprejmuit;

B. Partea II. Proprietari şi acte

Inscrieri privitoare la dreptul de proprietate şi alte drepturi reale		Referinţe
/		
Act Administrativ nr. 4201218, din 26/11/2003 emis de CJSDPT Teleorman;		
B1	Intabulare, drept de PROPRIETATE, dobandit prin Reconstituire, cota actuala 1/1, cota initiala 1/1	A1
	1) **MODREA PAULINA**, Lipsa CNP 2) **BODIRCA ION**, Lipsa CNP DEFUNCT:Da 3) **PANAIT IOANA**, Lipsa CNP	

C. Partea III. SARCINI .

Inscrieri privind dezmembramintele dreptului de proprietate, drepturi reale de garanţie şi sarcini	Referinţe
NU SUNT	

Neutilizabil în circuitul civil

Anexa Nr. 1 La Partea I

Teren

Nr cadastral	Suprafaţa (mp)*	Observaţii / Referinţe
	1.500	

* Suprafaţa este determinată in planul de proiecţie Stereo 70.

DETALII LINIARE IMOBIL

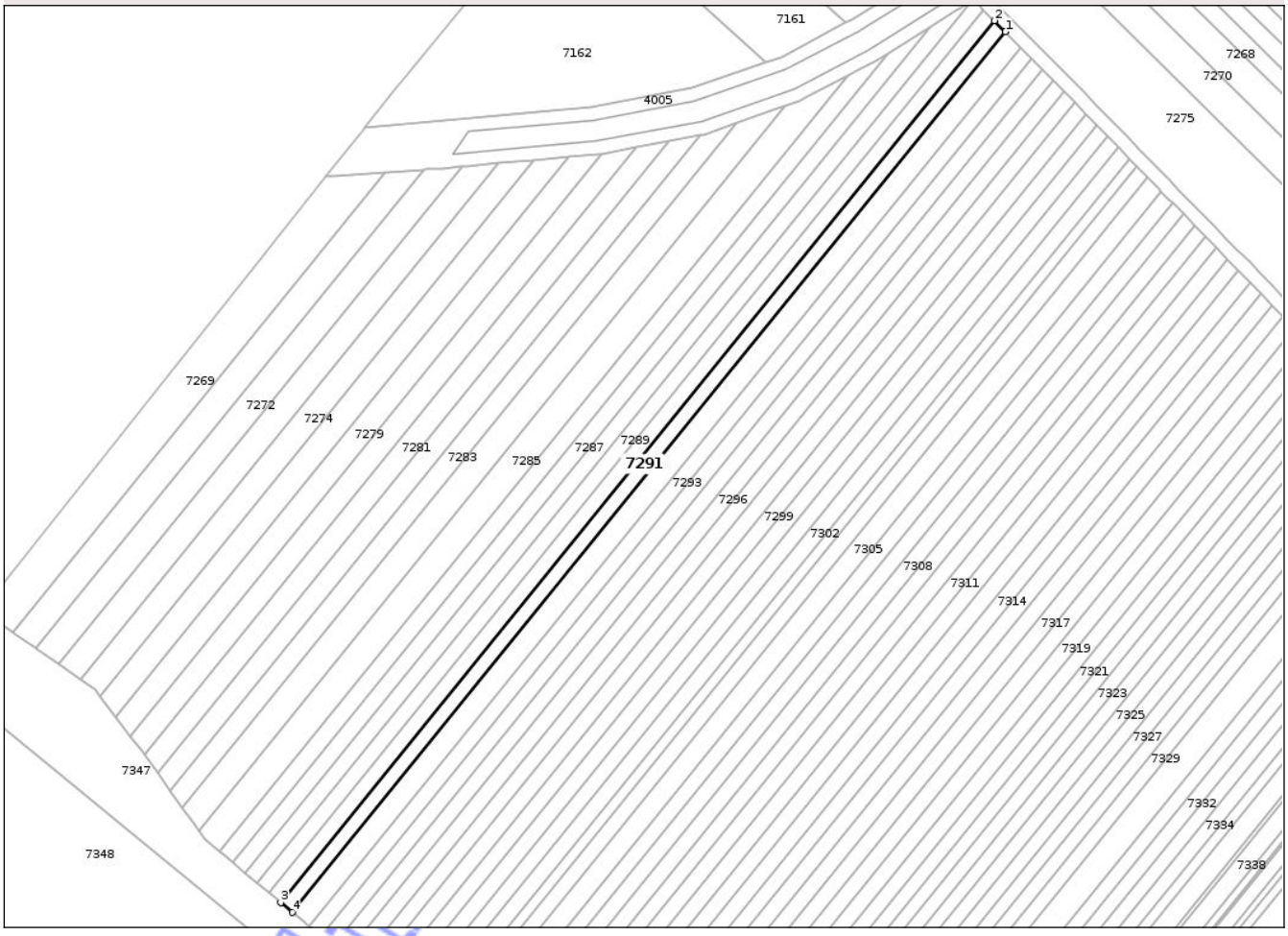

Date referitoare la teren

Crt	Categorie folosinţă	Intra vilan	Suprafaţa (mp)	Tarla	Parcelă	Nr. topo	Observaţii / Referinţe
1	arabil	NU	1.500	56B	17	-	

Lungime Segmente

1) Valorile lungimilor segmentelor sunt obţinute din proiecţie în plan.

Punct început	X / Y	Punct sfârşit	X / Y	Lungime segment (** (m)
1	480.048,247 259.070,382	2	480.045,079 259.073,621	4.53
2	480.045,079 259.073,621	3	479.835,086 258.814,478	333.545
3	479.835,086 258.814,478	4	479.838,554 258.811,609	4.501
4	479.838,554 258.811,609	1	480.048,247 259.070,382	333.069

**** Lungimile segmentelor sunt determinate în planul de proiecţie Stereo 70 şi sunt rotunjite la 1 milimetru.**

Document care conţine date cu caracter personal, protejat de prevederile Regulamentului (UE) nr. 679/2016 şi Legii 190/2018

***** Distanţa dintre puncte este formată din segmente cumulate ce sunt mai mici decât valoarea 1 milimetru.**

Neutilizabil in circuitul civil

DATE DESPRE IMOBILUL NR. 7323

Oficiul de Cadastru şi Publicitate Imobiliară TELEORMAN
Biroul de Cadastru şi Publicitate Imobiliară Alexandria

A. Partea I. Descrierea imobilului

TEREN Extravilan

Adresa: Jud. Teleorman

Nr. Crt	Nr cadastral Nr. topografic	Suprafaţa* (mp)	Observaţii / Referinţe
A1		1.500	Sector cadastral:15 Teren neimprejmuit;

B. Partea II. Proprietari şi acte

Inscrieri privitoare la dreptul de proprietate şi alte drepturi reale		Referinţe
/		
Act Administrativ nr. 4200204, din 18/09/1995 emis de CJSDPT Teleorman;		
B1	Intabulare, drept de PROPRIETATE, dobandit prin Reconstituire, cota actuala 1/1, cota initiala 1/1	A1
	1) **BUGEANU PETRE**	

C. Partea III. SARCINI .

Inscrieri privind dezmembramintele dreptului de proprietate, drepturi reale de garanţie şi sarcini	Referinţe
NU SUNT	

Neutilizabil în circuitul civil

Anexa Nr. 1 La Partea I

Teren

Nr cadastral	Suprafaţa (mp)*	Observaţii / Referinţe
	1.500	

* Suprafaţa este determinată in planul de proiecţie Stereo 70.

DETALII LINIARE IMOBIL

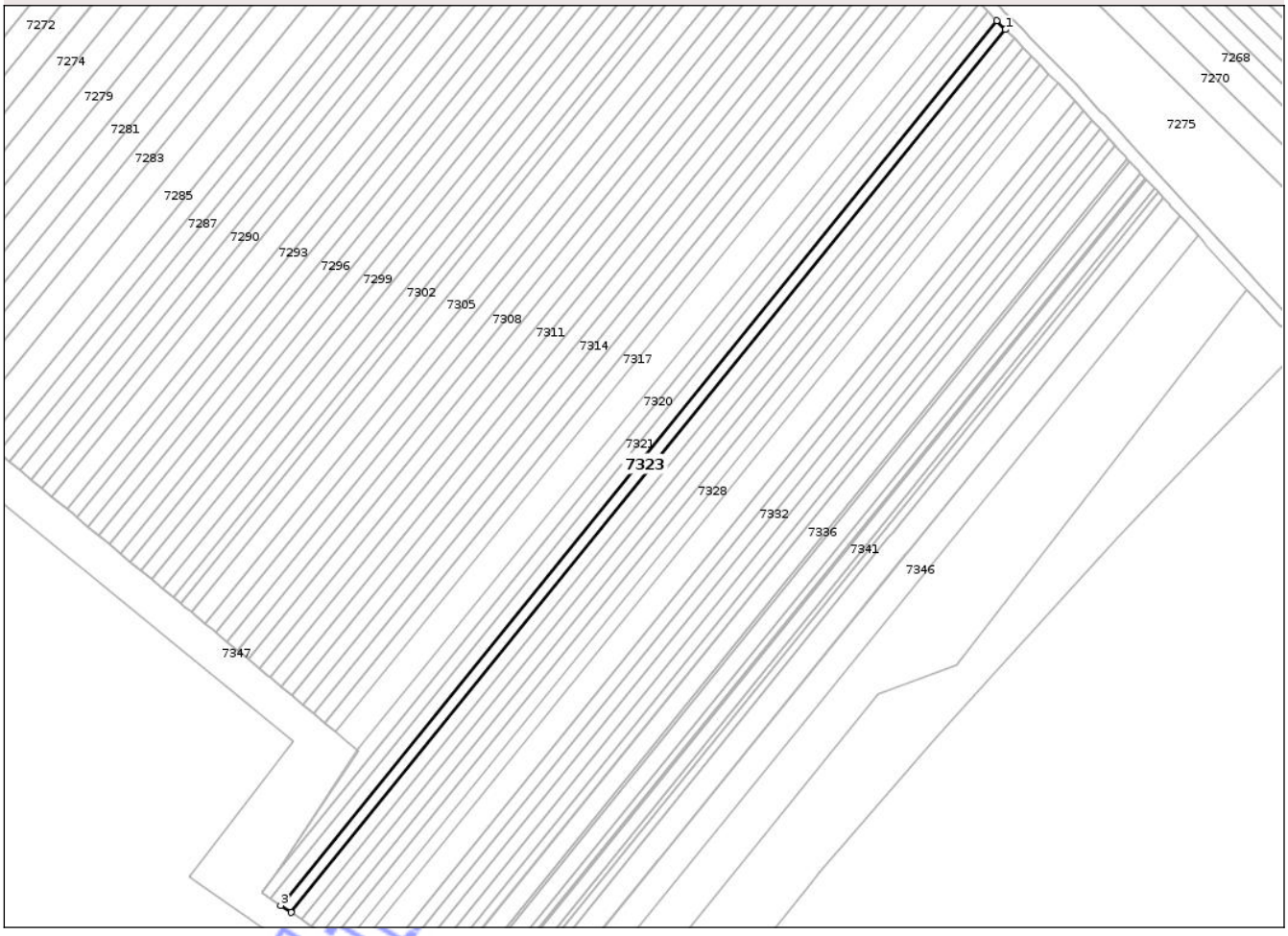

Date referitoare la teren

Crt	Categorie folosinţă	Intra vilan	Suprafaţa (mp)	Tarla	Parcelă	Nr. topo	Observaţii / Referinţe
1	arabil	NU	1.500	56B	50	-	

Lungime Segmente

1) Valorile lungimilor segmentelor sunt obţinute din proiecţie în plan.

Punct început	X / Y	Punct sfârşit	X / Y	Lungime segment (** (m)
1	480.151,538 258.964,78	2	480.148,707 258.967,675	4.049
2	480.148,707 258.967,675	3	479.913,67 258.677,626	373.324
3	479.913,67 258.677,626	4	479.917,027 258.675,38	4.039
4	479.917,027 258.675,38	1	480.151,538 258.964,78	372.489

**** Lungimile segmentelor sunt determinate în planul de proiecţie Stereo 70 şi sunt rotunjite la 1 milimetru.**

Document care conţine date cu caracter personal, protejat de prevederile Regulamentului (UE) nr. 679/2016 şi Legii 190/2018

***** Distanţa dintre puncte este formată din segmente cumulate ce sunt mai mici decât valoarea 1 milimetru.**

Neutilizabil in circuitul civil

DATE DESPRE IMOBILUL NR. 7521

Oficiul de Cadastru şi Publicitate Imobiliară TELEORMAN
Biroul de Cadastru şi Publicitate Imobiliară Alexandria

A. Partea I. Descrierea imobilului

TEREN Extravilan

Adresa: Jud. Teleorman

Nr. Crt	Nr cadastral Nr. topografic	Suprafaţa* (mp)	Observaţii / Referinţe
A1		2.000	Sector cadastral:17 Teren neimprejmuit;

B. Partea II. Proprietari şi acte

Inscrieri privitoare la dreptul de proprietate şi alte drepturi reale		Referinţe
/		
Act Administrativ nr. 4200580, din 19/07/1996 emis de CJSDPT Teleorman;		
B1	Intabulare, drept de PROPRIETATE, dobandit prin Reconstituire, cota actuala 1/1, cota initiala 1/1	A1
	1) **MINCU GHEORGHE**	

C. Partea III. SARCINI .

Inscrieri privind dezmembramintele dreptului de proprietate, drepturi reale de garanţie şi sarcini	Referinţe
NU SUNT	

Neutilizabil în circuitul civil

Anexa Nr. 1 La Partea I

Teren

Nr cadastral	Suprafaţa (mp)*	Observaţii / Referinţe
	2.000	

* Suprafaţa este determinată in planul de proiecţie Stereo 70.

DETALII LINIARE IMOBIL

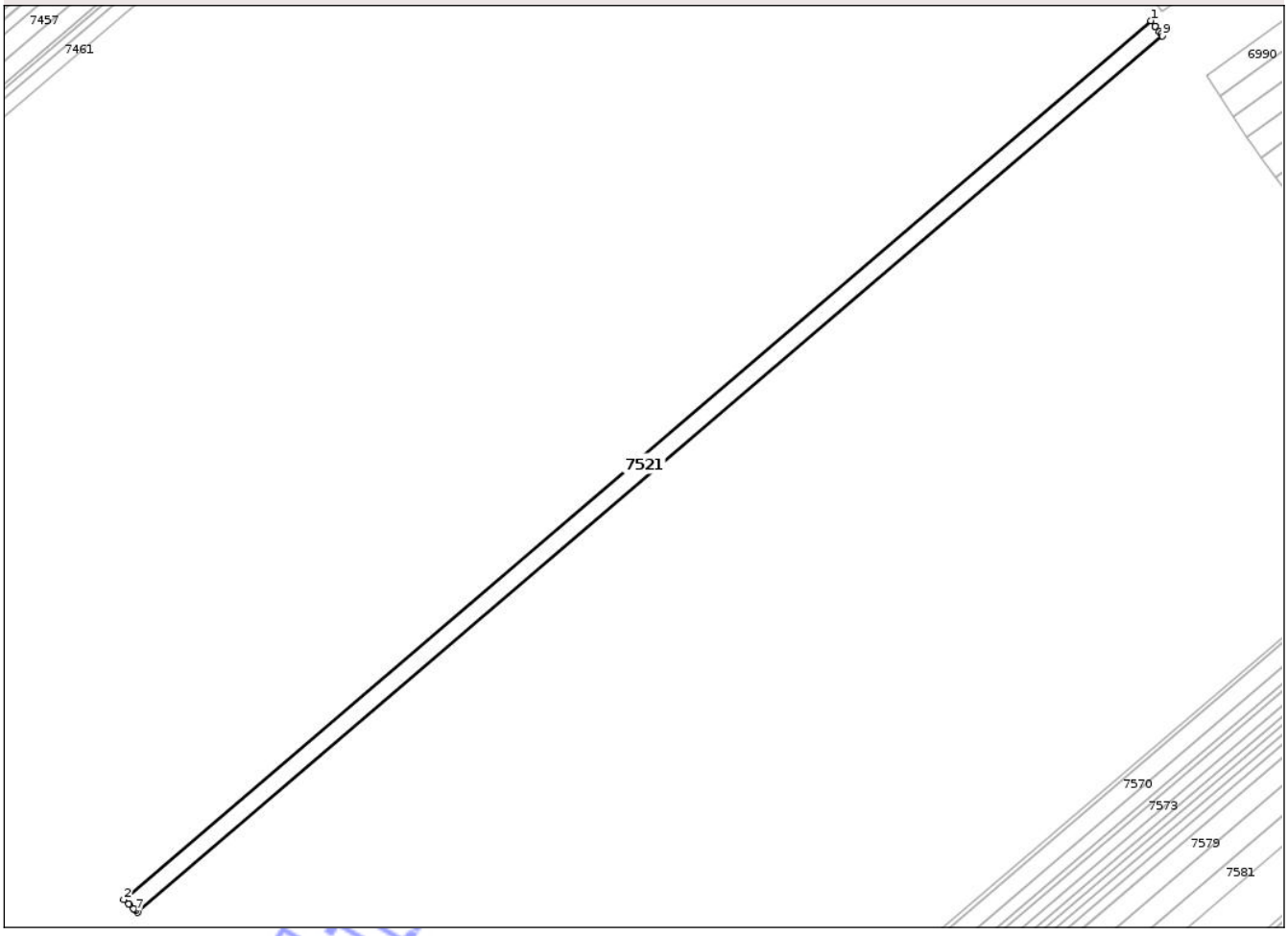

Date referitoare la teren

Crt	Categorie folosinţă	Intra vilan	Suprafaţa (mp)	Tarla	Parcelă	Nr. topo	Observaţii / Referinţe
1	arabil	NU	2.000	58	158	-	

Lungime Segmente
1) Valorile lungimilor segmentelor sunt obţinute din proiecţie în plan.

Punct început	X / Y	Punct sfârşit	X / Y	Lungime segment (** (m)
1	481.444,663 258.843,561	2	481.156,418 258.597,338	379.092
2	481.156,418 258.597,338	3	481.157,813 258.596,048	1.9
3	481.157,813 258.596,048	4	481.157,884 258.595,983	0.096
4	481.157,884 258.595,983	5	481.159,178 258.594,786	1.764
5	481.159,178 258.594,786	6	481.159,323 258.594,652	0.196

Document care conţine date cu caracter personal, protejat de prevederile Regulamentului (UE) nr. 679/2016 şi Legii 190/2018

Punct început	X / Y	Punct sfârşit	X / Y	Lungime segment (** (m)
6	481.159,323 258.594,652	7	481.159,8 258.594,211	0.65
7	481.159,8 258.594,211	8	481.160,324 258.593,726	0.714
8	481.160,324 258.593,726	9	481.447,807 258.839,3	378.091
9	481.447,807 258.839,3	10	481.447,385 258.839,871	0.71
10	481.447,385 258.839,871	11	481.446,885 258.840,549	0.843
11	481.446,885 258.840,549	12	481.445,843 258.841,962	1.756
12	481.445,843 258.841,962	13	481.445,786 258.842,039	0.095
13	481.445,786 258.842,039	1	481.444,663 258.843,561	1.892

**** Lungimile segmentelor sunt determinate în planul de proiecţie Stereo 70 şi sunt rotunjite la 1 milimetru.**
***** Distanţa dintre puncte este formată din segmente cumulate ce sunt mai mici decât valoarea 1 milimetru.**

Neutilizabil in circuitul civil

DATE DESPRE IMOBILUL NR. 6819

Oficiul de Cadastru şi Publicitate Imobiliară TELEORMAN
Biroul de Cadastru şi Publicitate Imobiliară Alexandria

A. Partea I. Descrierea imobilului

TEREN Intravilan

Adresa: Loc. Lunca, Str Morarului, Nr. 17, Jud. Teleorman

Nr. Crt	Nr cadastral Nr. topografic	Suprafaţa* (mp)	Observaţii / Referinţe
A1		948	Sector cadastral:11 Teren imprejmuit;

Construcţii

Crt	Nr cadastral Nr. topografic	Adresa	Observaţii / Referinţe
A1.1		Loc. Lunca, Str Morarului, Nr. 17, Jud. Teleorman	Nr. niveluri:1; S. construita la sol:139 mp; S. construita desfasurata:139 mp;
A1.2		Loc. Lunca, Str Morarului, Nr. 17, Jud. Teleorman	Nr. niveluri:1; S. construita la sol:50 mp; S. construita desfasurata:50 mp;

B. Partea II. Proprietari şi acte

Inscrieri privitoare la dreptul de proprietate şi alte drepturi reale		Referinţe
/		
Act Administrativ nr. 4200416, din 11/01/1996 emis de CJSDPT Teleorman;		
B1	Intabulare, drept de PROPRIETATE, dobandit prin Reconstituire, cota actuala 1/1, cota initiala 1/1	A1
	1) **STÎNGĂ ION**	
Act Normativ nr. 7, din 13/03/1996 emis de PARLAMENTUL ROMANIEI;		
B2	Intabulare, drept de PROPRIETATE, dobandit prin Lege, cota actuala 1/1, cota initiala 1/1	A1.1, A1.2
	1) **STÎNGĂ ION**, Lipsa CNP	

C. Partea III. SARCINI .

Inscrieri privind dezmembramintele dreptului de proprietate, drepturi reale de garanţie şi sarcini	Referinţe
NU SUNT	

Neautorizat în circuitul civil

Anexa Nr. 1 La Partea I

Teren

Nr cadastral	Suprafaţa (mp)*	Observaţii / Referinţe
	948	

* Suprafaţa este determinată in planul de proiecţie Stereo 70.

DETALII LINIARE IMOBIL

Date referitoare la teren

Crt	Categorie folosinţă	Intra vilan	Suprafaţa (mp)	Tarla	Parcelă	Nr. topo	Observaţii / Referinţe
1	arabil	DA	478	14	1075	-	
2	arabil	DA	470	14	1075	-	

Date referitoare la construcţii

Crt	Număr	Destinaţie construcţie	Supraf. (mp)	Situaţie juridică	Observaţii / Referinţe
A1.1		constructii de locuinte	139	Cu acte	Nr. niveluri:1; S. construita la sol:139 mp; S. construita desfasurata:139 mp;
A1.2		constructii anexa	50	Cu acte	Nr. niveluri:1; S. construita la sol:50 mp; S. construita desfasurata:50 mp;

Lungime Segmente

1) Valorile lungimilor segmentelor sunt obţinute din proiecţie în plan.

Punct început	X / Y	Punct sfârşit	X / Y	Lungime segment (** (m)
1	481.689,827 259.175,394	2	481.667,966 259.209,955	40.895
2	481.667,966 259.209,955	3	481.666,053 259.212,979	3.577

Document care conţine date cu caracter personal, protejat de prevederile Regulamentului (UE) nr. 679/2016 şi Legii 190/2018

Punct început	X / Y	Punct sfârşit	X / Y	Lungime segment (** (m)
3	481.666,053 259.212,979	4	481.665,667 259.213,589	0.722
4	481.665,667 259.213,589	5	481.650,338 259.238,427	29.187
5	481.650,338 259.238,427	6	481.647,076 259.243,679	6.183
6	481.647,076 259.243,679	7	481.642,375 259.240,657	5.589
7	481.642,375 259.240,657	8	481.637,173 259.237,169	6.263
8	481.637,173 259.237,169	9	481.639,977 259.232,363	5.564
9	481.639,977 259.232,363	10	481.645,509 259.223,438	10.5
10	481.645,509 259.223,438	11	481.650,936 259.214,814	10.189
11	481.650,936 259.214,814	12	481.657,349 259.204,328	12.292
12	481.657,349 259.204,328	13	481.658,374 259.202,884	1.771
13	481.658,374 259.202,884	14	481.660,257 259.200,23	3.254
14	481.660,257 259.200,23	15	481.679,943 259.169,433	36.551
15	481.679,943 259.169,433	1	481.689,827 259.175,394	11.542

**** Lungimile segmentelor sunt determinate în planul de proiecţie Stereo 70 şi sunt rotunjite la 1 milimetru.**
***** Distanţa dintre puncte este formată din segmente cumulate ce sunt mai mici decât valoarea 1 milimetru.**

Neutilizabil în circuitul civil

DATE DESPRE IMOBILUL NR. 7563

Oficiul de Cadastru şi Publicitate Imobiliară TELEORMAN
Biroul de Cadastru şi Publicitate Imobiliară Alexandria

A. Partea I. Descrierea imobilului

TEREN Extravilan

Adresa: Jud. Teleorman

Nr. Crt	Nr cadastral Nr. topografic	Suprafaţa* (mp)	Observaţii / Referinţe
A1		595	Sector cadastral:17 Teren neimprejmuit;

B. Partea II. Proprietari şi acte

Inscrieri privitoare la dreptul de proprietate şi alte drepturi reale		Referinţe
/		
Act Notarial nr. Certificat de mostenitor 11, din 29/02/2012 emis de NP PETRISOR MARTA FLORICA;		
B1	Intabulare, drept de PROPRIETATE, dobandit prin Succesiune, cota actuala 1/1, cota initiala 1/1	A1
	1) **BOZEANU CRISTIAN-MIHAITA**	

C. Partea III. SARCINI .

Inscrieri privind dezmembramintele dreptului de proprietate, drepturi reale de garanţie şi sarcini	Referinţe
NU SUNT	

Neutilizabil în circuitul civil

Anexa Nr. 1 La Partea I

Teren

Nr cadastral	Suprafaţa (mp)*	Observaţii / Referinţe
	595	

* Suprafaţa este determinată in planul de proiecţie Stereo 70.

DETALII LINIARE IMOBIL

Date referitoare la teren

Crt	Categorie folosinţă	Intra vilan	Suprafaţa (mp)	Tarla	Parcelă	Nr. topo	Observaţii / Referinţe
1	arabil	NU	595	58	210	-	

Lungime Segmente
1) Valorile lungimilor segmentelor sunt obţinute din proiecţie în plan.

Punct început	X / Y	Punct sfârşit	X / Y	Lungime segment (** (m)
1	481.524,633 258.729,784	2	481.262,316 258.505,709	344.992
2	481.262,316 258.505,709	3	481.262,632 258.505,222	0.581
3	481.262,632 258.505,222	4	481.263,264 258.504,25	1.16
4	481.263,264 258.504,25	5	481.525,249 258.728,041	344.555
5	481.525,249 258.728,041	6	481.525,223 258.728,112	0.075

Document care conţine date cu caracter personal, protejat de prevederile Regulamentului (UE) nr. 679/2016 şi Legii 190/2018

Punct început	X / Y	Punct sfârşit	X / Y	Lungime segment (** (m)
6	481.525,223 258.728,112	7	481.524,677 258.729,659	1.641
7	481.524,677 258.729,659	1	481.524,633 258.729,784	0.133

** Lungimile segmentelor sunt determinate în planul de proiecţie Stereo 70 şi sunt rotunjite la 1 milimetru.
*** Distanţa dintre puncte este formată din segmente cumulate ce sunt mai mici decât valoarea 1 milimetru.

Neutilizabil in circuitul civil

DATE DESPRE IMOBILUL NR. 7295

Oficiul de Cadastru şi Publicitate Imobiliară TELEORMAN
Biroul de Cadastru şi Publicitate Imobiliară Alexandria

A. Partea I. Descrierea imobilului

TEREN Extravilan

Adresa: Jud. Teleorman

Nr. Crt	Nr cadastral Nr. topografic	Suprafaţa* (mp)	Observaţii / Referinţe
A1		1.500	Sector cadastral:15 Teren neimprejmuit;

B. Partea II. Proprietari şi acte

Inscrieri privitoare la dreptul de proprietate şi alte drepturi reale		Referinţe
/		
Act Administrativ nr. 4200064, din 13/03/1995 emis de CJSDPT Teleorman;		
B1	Intabulare, drept de PROPRIETATE, dobandit prin Reconstituire, cota actuala 1/1, cota initiala 1/1	A1
	1) **PURCEA I ZAHARIA**	

C. Partea III. SARCINI .

Inscrieri privind dezmembramintele dreptului de proprietate, drepturi reale de garanţie şi sarcini	Referinţe
NU SUNT	

Neutilizabil în circuitul civil

Anexa Nr. 1 La Partea I

Teren

Nr cadastral	Suprafaţa (mp)*	Observaţii / Referinţe
	1.500	

* Suprafaţa este determinată in planul de proiecţie Stereo 70.

DETALII LINIARE IMOBIL

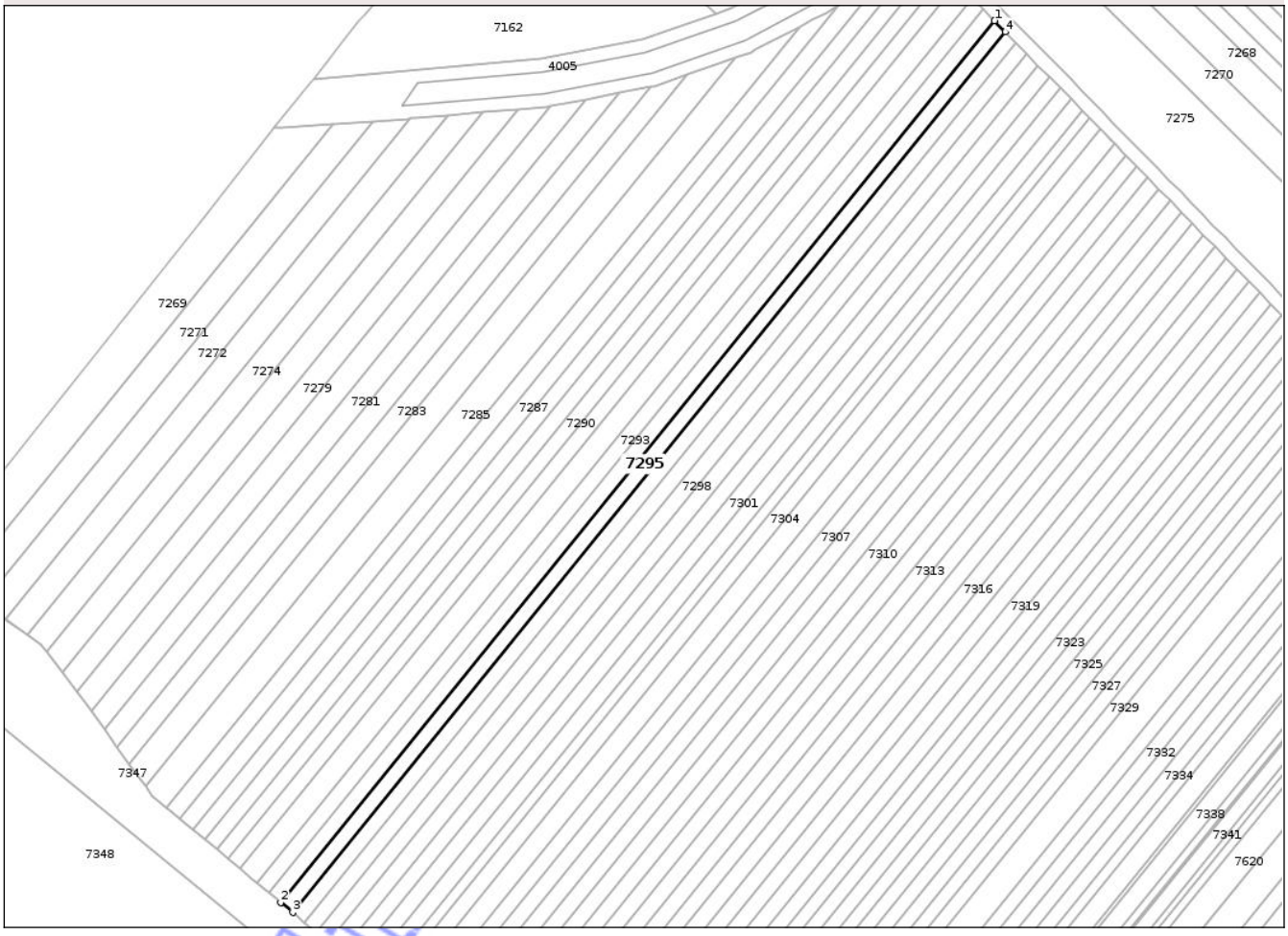

Date referitoare la teren

Crt	Categorie folosinţă	Intra vilan	Suprafaţa (mp)	Tarla	Parcelă	Nr. topo	Observaţii / Referinţe
1	arabil	NU	1.500	56B	19	-	

Lungime Segmente

1) Valorile lungimilor segmentelor sunt obţinute din proiecţie în plan.

Punct început	X / Y	Punct sfârşit	X / Y	Lungime segment (** (m)
1	480.059,052 259.059,336	2	479.850,381 258.801,825	331.444
2	479.850,381 258.801,825	3	479.853,871 258.798,938	4.529
3	479.853,871 258.798,938	4	480.062,24 259.056,076	330.965
4	480.062,24 259.056,076	1	480.059,052 259.059,336	4.559

**** Lungimile segmentelor sunt determinate în planul de proiecţie Stereo 70 şi sunt rotunjite la 1 milimetru.**

Document care conţine date cu caracter personal, protejat de prevederile Regulamentului (UE) nr. 679/2016 şi Legii 190/2018

***** Distanţa dintre puncte este formată din segmente cumulate ce sunt mai mici decât valoarea 1 milimetru.**

Neutilizabil in circuitul civil

DATE DESPRE IMOBILUL NR. 7567

Oficiul de Cadastru şi Publicitate Imobiliară TELEORMAN
Biroul de Cadastru şi Publicitate Imobiliară Alexandria

A. Partea I. Descrierea imobilului

TEREN Extravilan

Adresa: Jud. Teleorman

Nr. Crt	Nr cadastral Nr. topografic	Suprafaţa* (mp)	Observaţii / Referinţe
A1		1.490	Sector cadastral:17 Teren neimprejmuit;

B. Partea II. Proprietari şi acte

Inscrieri privitoare la dreptul de proprietate şi alte drepturi reale		Referinţe
/		
Act Notarial nr. Act de partaj voluntar 1046, din 12/06/2015 emis de NP RADU MARIAN;		
B1	Intabulare, drept de PROPRIETATE, dobandit prin Conventie, cota actuala 1/1, cota initiala 1/1	A1
	1) **CARBUNARU LIVIU**	

C. Partea III. SARCINI .

Inscrieri privind dezmembramintele dreptului de proprietate, drepturi reale de garanţie şi sarcini	Referinţe
NU SUNT	

Neutilizabil în circuitul civil

Anexa Nr. 1 La Partea I

Teren

Nr cadastral	Suprafaţa (mp)*	Observaţii / Referinţe
	1.490	

* Suprafaţa este determinată in planul de proiecţie Stereo 70.

DETALII LINIARE IMOBIL

Date referitoare la teren

Crt	Categorie folosinţă	Intra vilan	Suprafaţa (mp)	Tarla	Parcelă	Nr. topo	Observaţii / Referinţe
1	arabil	NU	1.490	58	215	-	

Lungime Segmente
1) Valorile lungimilor segmentelor sunt obţinute din proiecţie în plan.

Punct început	X / Y	Punct sfârşit	X / Y	Lungime segment (** (m)
1	481.527,378 258.722,013	2	481.266,544 258.499,205	343.042
2	481.266,544 258.499,205	3	481.266,901 258.498,655	0.656
3	481.266,901 258.498,655	4	481.267,856 258.497,187	1.751
4	481.267,856 258.497,187	5	481.268,189 258.496,674	0.612
5	481.268,189 258.496,674	6	481.268,391 258.496,358	0.374

Document care conţine date cu caracter personal, protejat de prevederile Regulamentului (UE) nr. 679/2016 şi Legii 190/2018

Punct început	X / Y	Punct sfârşit	X / Y	Lungime segment (** (m)
6	481.268,391 258.496,358	7	481.268,653 258.495,947	0.488
7	481.268,653 258.495,947	8	481.268,927 258.495,519	0.508
8	481.268,927 258.495,519	9	481.528,971 258.717,653	342.003
9	481.528,971 258.717,653	10	481.528,76 258.718,134	0.525
10	481.528,76 258.718,134	11	481.528,7 258.718,271	0.15
11	481.528,7 258.718,271	12	481.528,229 258.719,602	1.411
12	481.528,229 258.719,602	13	481.528,203 258.719,676	0.078
13	481.528,203 258.719,676	14	481.527,902 258.720,531	0.907
14	481.527,902 258.720,531	15	481.527,61 258.721,356	0.876
15	481.527,61 258.721,356	1	481.527,378 258.722,013	0.697

**** Lungimile segmentelor sunt determinate în planul de proiecţie Stereo 70 şi sunt rotunjite la 1 milimetru.**
***** Distanţa dintre puncte este formată din segmente cumulate ce sunt mai mici decât valoarea 1 milimetru.**

Neutilizabil în circuitul civil

DATE DESPRE IMOBILUL NR. 7248

Oficiul de Cadastru şi Publicitate Imobiliară TELEORMAN
Biroul de Cadastru şi Publicitate Imobiliară Alexandria

A. Partea I. Descrierea imobilului

TEREN Extravilan

Adresa: Jud. Teleorman

Nr. Crt	Nr cadastral Nr. topografic	Suprafaţa* (mp)	Observaţii / Referinţe
A1		1.500	Sector cadastral:15 Teren neimprejmuit;

B. Partea II. Proprietari şi acte

Inscrieri privitoare la dreptul de proprietate şi alte drepturi reale		Referinţe
/		
Act Administrativ nr. 4200463, din 14/02/1996 emis de CJSDPT Teleorman;		
B1	Intabulare, drept de PROPRIETATE, dobandit prin Reconstituire, cota actuala 1/1, cota initiala 1/1	A1
	1) **CHERANA MITRA**	

C. Partea III. SARCINI .

Inscrieri privind dezmembramintele dreptului de proprietate, drepturi reale de garanţie şi sarcini	Referinţe
NU SUNT	

Neutilizabil în circuitul civil

Anexa Nr. 1 La Partea I

Teren

Nr cadastral	Suprafaţa (mp)*	Observaţii / Referinţe
	1.500	

* Suprafaţa este determinată in planul de proiecţie Stereo 70.

DETALII LINIARE IMOBIL

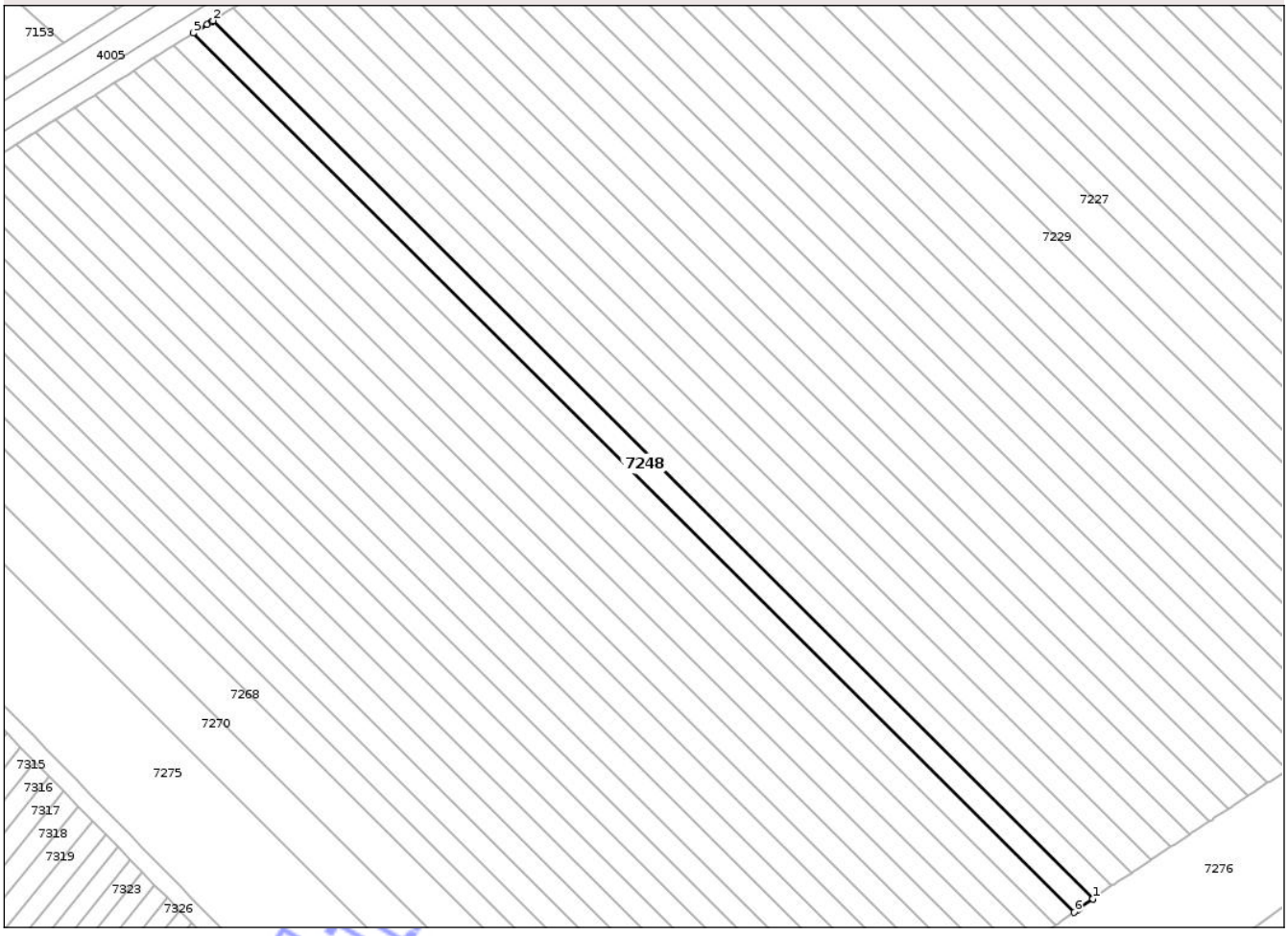

Date referitoare la teren

Crt	Categorie folosinţă	Intra vilan	Suprafaţa (mp)	Tarla	Parcelă	Nr. topo	Observaţii / Referinţe
1	arabil	NU	1.500	56A	95	-	

Lungime Segmente
1) Valorile lungimilor segmentelor sunt obţinute din proiecţie în plan.

Punct început	X / Y	Punct sfârşit	X / Y	Lungime segment (** (m)
1	480.370,475 258.958,63	2	480.167,801 259.160,635	286.152
2	480.167,801 259.160,635	3	480.167,618 259.160,52	0.216
3	480.167,618 259.160,52	4	480.166,516 259.159,829	1.301
4	480.166,516 259.159,829	5	480.163,246 259.157,777	3.86
5	480.163,246 259.157,777	6	480.366,135 258.955,559	286.454

Document care conţine date cu caracter personal, protejat de prevederile Regulamentului (UE) nr. 679/2016 şi Legii 190/2018

Punct început	X / Y	Punct sfârşit	X / Y	Lungime segment (** (m)
6	480.366,135 258.955,559	7	480.366,835 258.956,054	0.857
7	480.366,835 258.956,054	8	480.367,295 258.956,38	0.563
8	480.367,295 258.956,38	9	480.370,415 258.958,588	3.823
9	480.370,415 258.958,588	1	480.370,475 258.958,63	0.073

** Lungimile segmentelor sunt determinate în planul de proiecţie Stereo 70 şi sunt rotunjite la 1 milimetru.
*** Distanţa dintre puncte este formată din segmente cumulate ce sunt mai mici decât valoarea 1 milimetru.

Neutilizabil in circuitul civil

DATE DESPRE IMOBILUL NR. 7012

Oficiul de Cadastru şi Publicitate Imobiliară TELEORMAN
Biroul de Cadastru şi Publicitate Imobiliară Alexandria

A. Partea I. Descrierea imobilului

TEREN Necunoscut

Adresa: Loc. Lunca, Str Agronomului, Jud. Teleorman

Nr. Crt	Nr cadastral Nr. topografic	Suprafaţa* (mp)	Observaţii / Referinţe
A1		5.000	Sector cadastral:12 Teren neimprejmuit;

B. Partea II. Proprietari şi acte

Inscrieri privitoare la dreptul de proprietate şi alte drepturi reale		Referinţe
/		
Act Notarial nr. Act de partaj voluntar 1765, din 05/10/2023 emis de NP RADU MARIAN;		
B1	Intabulare, drept de PROPRIETATE, dobandit prin Conventie, cota actuala 1/1, cota initiala 1/1	A1
	1) **DUDEANU GHEORGHE**	

C. Partea III. SARCINI .

Inscrieri privind dezmembramintele dreptului de proprietate, drepturi reale de garanţie şi sarcini	Referinţe
NU SUNT	

Neutilizabil în circuitul civil

Anexa Nr. 1 La Partea I

Teren

Nr cadastral	Suprafaţa (mp)*	Observaţii / Referinţe
	5.000	

* Suprafaţa este determinată in planul de proiecţie Stereo 70.

DETALII LINIARE IMOBIL



Date referitoare la teren

Crt	Categorie folosinţă	Intra vilan	Suprafaţa (mp)	Tarla	Parcelă	Nr. topo	Observaţii / Referinţe
1	arabil	DA	1.055	57	27	-	
2	arabil	NU	3.945	57	27	-	

Lungime Segmente

1) Valorile lungimilor segmentelor sunt obţinute din proiecţie în plan.

Punct început	X / Y	Punct sfârşit	X / Y	Lungime segment (** (m)
1	481.863,924 258.886,968	2	481.856,224 258.897,76	13.257
2	481.856,224 258.897,76	3	481.551,131 258.677,119	376.516
3	481.551,131 258.677,119	4	481.552,903 258.673,083	4.407
4	481.552,903 258.673,083	5	481.558,322 258.665,959	8.951

Document care conţine date cu caracter personal, protejat de prevederile Regulamentului (UE) nr. 679/2016 şi Legii 190/2018

Punct început	X / Y	Punct sfârşit	X / Y	Lungime segment (** (m)
5	481.558,322 258.665,959	1	481.863,924 258.886,968	377.145

**** Lungimile segmentelor sunt determinate în planul de proiecţie Stereo 70 şi sunt rotunjite la 1 milimetru.**
***** Distanţa dintre puncte este formată din segmente cumulate ce sunt mai mici decât valoarea 1 milimetru.**

Neutilizabil in circuitul civil

DATE DESPRE IMOBILUL NR. 7497

Oficiul de Cadastru şi Publicitate Imobiliară TELEORMAN
Biroul de Cadastru şi Publicitate Imobiliară Alexandria

A. Partea I. Descrierea imobilului

TEREN Extravilan

Adresa: Jud. Teleorman

Nr. Crt	Nr cadastral Nr. topografic	Suprafaţa* (mp)	Observaţii / Referinţe
A1		1.100	Sector cadastral:17 Teren neimprejmuit;

B. Partea II. Proprietari şi acte

Inscrieri privitoare la dreptul de proprietate şi alte drepturi reale		Referinţe
/		
Act Notarial nr. Act de partaj voluntar 636, din 03/04/2015 emis de NP RADU MARIAN;		
B1	Intabulare, drept de PROPRIETATE, dobandit prin Conventie, cota actuala 1/1, cota initiala 1/1	A1
	1) **PURCEA FLOREA** DEFUNCT:Da	

C. Partea III. SARCINI .

Inscrieri privind dezmembramintele dreptului de proprietate, drepturi reale de garanţie şi sarcini	Referinţe
NU SUNT	

Neutilizabil în circuitul civil

Anexa Nr. 1 La Partea I

Teren

Nr cadastral	Suprafaţa (mp)*	Observaţii / Referinţe
	1.100	

* Suprafaţa este determinată in planul de proiecţie Stereo 70.

DETALII LINIARE IMOBIL

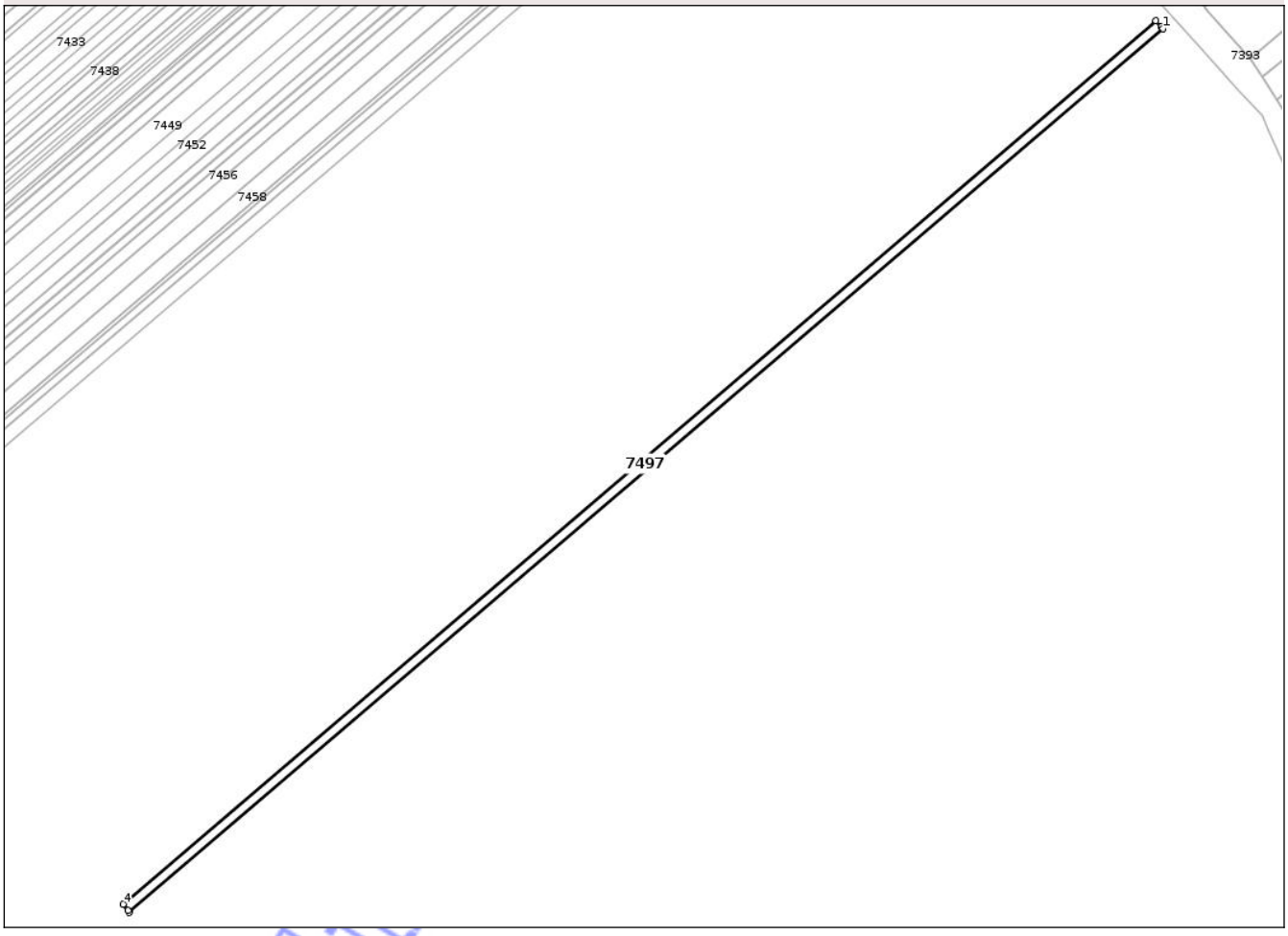

Date referitoare la teren

Crt	Categorie folosinţă	Intra vilan	Suprafaţa (mp)	Tarla	Parcelă	Nr. topo	Observaţii / Referinţe
1	arabil	NU	1.100	58	129	-	

Lungime Segmente
1) Valorile lungimilor segmentelor sunt obţinute din proiecţie în plan.

Punct început	X / Y	Punct sfârşit	X / Y	Lungime segment (** (m)
1	481.404,113 258.897,49	2	481.403,661 258.897,984	0.67
2	481.403,661 258.897,984	3	481.402,156 258.899,634	2.233
3	481.402,156 258.899,634	4	481.113,97 258.653,461	379.015
4	481.113,97 258.653,461	5	481.115,329 258.651,687	2.235
5	481.115,329 258.651,687	6	481.115,737 258.651,154	0.671

Document care conţine date cu caracter personal, protejat de prevederile Regulamentului (UE) nr. 679/2016 şi Legii 190/2018

Punct început	X / Y	Punct sfârşit	X / Y	Lungime segment (** (m)
6	481.115,737 258.651,154	1	481.404,113 258.897,49	379.265

** Lungimile segmentelor sunt determinate în planul de proiecţie Stereo 70 şi sunt rotunjite la 1 milimetru.
*** Distanţa dintre puncte este formată din segmente cumulate ce sunt mai mici decât valoarea 1 milimetru.

Neutilizabil in circuitul civil

DATE DESPRE IMOBILUL NR. 7137

Oficiul de Cadastru şi Publicitate Imobiliară TELEORMAN
Biroul de Cadastru şi Publicitate Imobiliară Alexandria

A. Partea I. Descrierea imobilului

TEREN Extravilan

Adresa: Jud. Teleorman

Nr. Crt	Nr cadastral Nr. topografic	Suprafaţa* (mp)	Observaţii / Referinţe
A1		2.100	Sector cadastral:14 Teren neimprejmuit; Imobil traversat de limita unităților administrativ - teritoriale SAELELE și LUNCA

B. Partea II. Proprietari şi acte

Inscrieri privitoare la dreptul de proprietate şi alte drepturi reale		Referinţe
/		
Act Administrativ nr. 4200111, din 11/04/1995 emis de CJSDPT Teleorman;		
B1	Intabulare, drept de PROPRIETATE, dobandit prin Constituire, cota actuala 1/1, cota initiala 1/1	A1
	1) **LIŢĂ SANDA** 2) **CULCER ECATERINA** 3) **LIŢĂ MARIN** 4) **CĂPLAGEA FLOAREA**	

C. Partea III. SARCINI .

Inscrieri privind dezmembramintele dreptului de proprietate, drepturi reale de garanţie şi sarcini	Referinţe
NU SUNT	

Neutilizabil în circuitul civil

Anexa Nr. 1 La Partea I

Teren

Nr cadastral	Suprafaţa (mp)*	Observaţii / Referinţe
	2.100	Imobil traversat de limita unităţilor administrativ - teritoriale SAELELE și LUNCA

* Suprafaţa este determinată in planul de proiecţie Stereo 70.

DETALII LINIARE IMOBIL

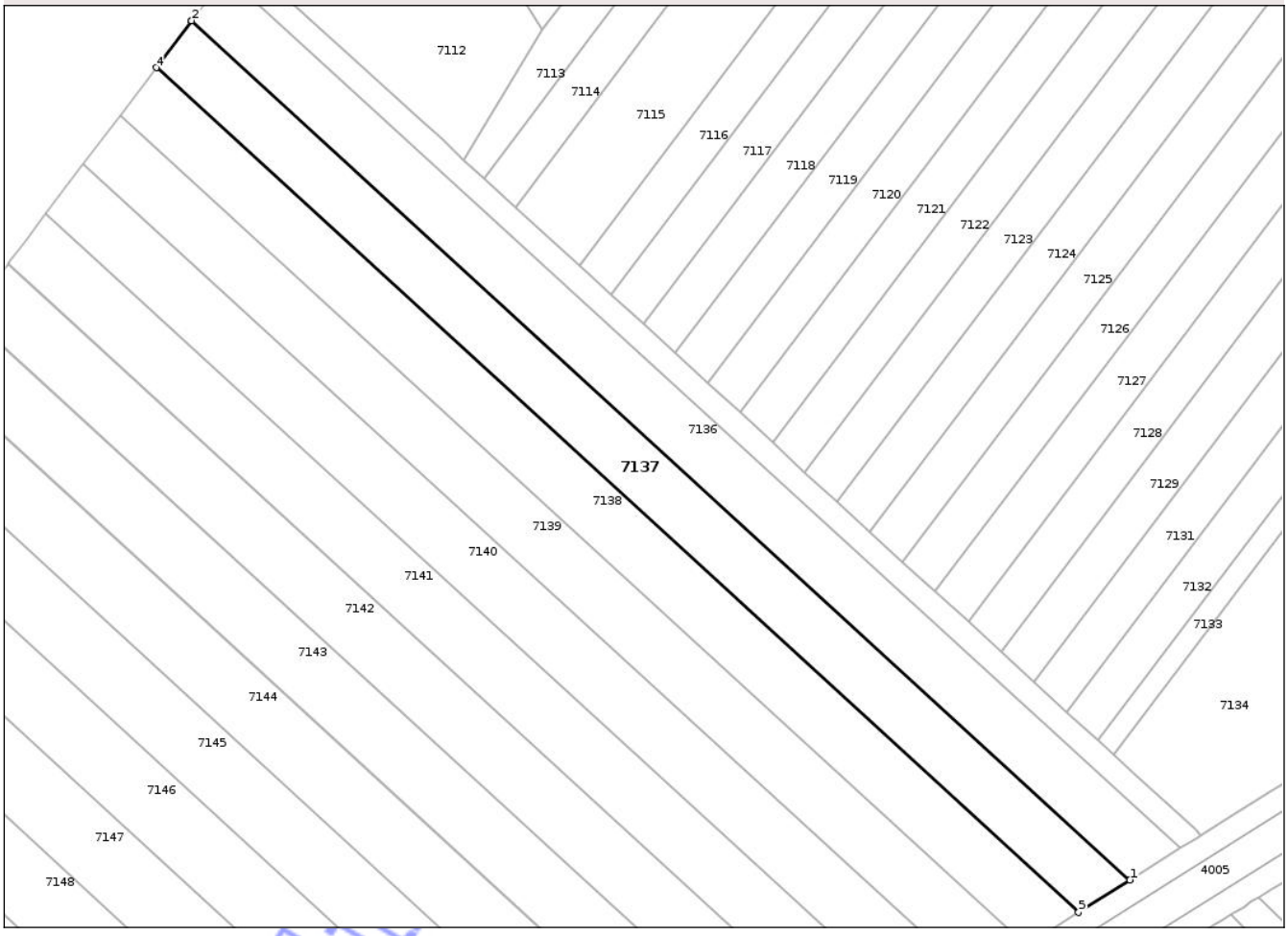

Date referitoare la teren

Crt	Categorie folosinţă	Intra vilan	Suprafaţa (mp)	Tarla	Parcelă	Nr. topo	Observaţii / Referinţe
1	arabil	NU	2.100	55C	2	-	In act T59C

Lungime Segmente
1) Valorile lungimilor segmentelor sunt obţinute din proiecţie în plan.

Punct început	X / Y	Punct sfârşit	X / Y	Lungime segment (** (m)
1	480.296,999 259.258,255	2	480.138,723 259.403,031	214.503
2	480.138,723 259.403,031	3	480.138,711 259.403,015	0.021
3	480.138,711 259.403,015	4	480.132,738 259.395,124	9.896
4	480.132,738 259.395,124	5	480.288,323 259.252,81	210.856
5	480.288,323 259.252,81	1	480.296,999 259.258,255	10.244

Document care conține date cu caracter personal, protejat de prevederile Regulamentului (UE) nr. 679/2016 și Legii 190/2018

**** Lungimile segmentelor sunt determinate în planul de proiecţie Stereo 70 şi sunt rotunjite la 1 milimetru.**
***** Distanţa dintre puncte este formată din segmente cumulate ce sunt mai mici decât valoarea 1 milimetru.**

Neutilizabil in circuitul civil

DATE DESPRE IMOBILUL NR. 6957

Oficiul de Cadastru şi Publicitate Imobiliară TELEORMAN
Biroul de Cadastru şi Publicitate Imobiliară Alexandria

A. Partea I. Descrierea imobilului

TEREN Intravilan

Adresa: Loc. Lunca, Jud. Teleorman

Nr. Crt	Nr cadastral Nr. topografic	Suprafaţa* (mp)	Observaţii / Referinţe
A1		Din acte: 4.000 Masurata: 3.647	Sector cadastral:12 Teren neimprejmuit;

B. Partea II. Proprietari şi acte

Inscrieri privitoare la dreptul de proprietate şi alte drepturi reale		Referinţe
/		
Act Notarial nr. Certificat suplimentar de mostenitor 200, din 19/10/2021 emis de NP PAUN PICU;		
B1	Intabulare, drept de PROPRIETATE, dobandit prin Succesiune, cota actuala 1/1, cota initiala 1/1	A1
	1) **IONICI IULIAN**	

C. Partea III. SARCINI .

Inscrieri privind dezmembramintele dreptului de proprietate, drepturi reale de garanţie şi sarcini	Referinţe
NU SUNT	

Neutilizabil în circuitul civil

Anexa Nr. 1 La Partea I

Teren

Nr cadastral	Suprafaţa (mp)*	Observaţii / Referinţe
	Din acte: 4.000 Masurata: 3.647	

* Suprafaţa este determinată in planul de proiecţie Stereo 70.

DETALII LINIARE IMOBIL

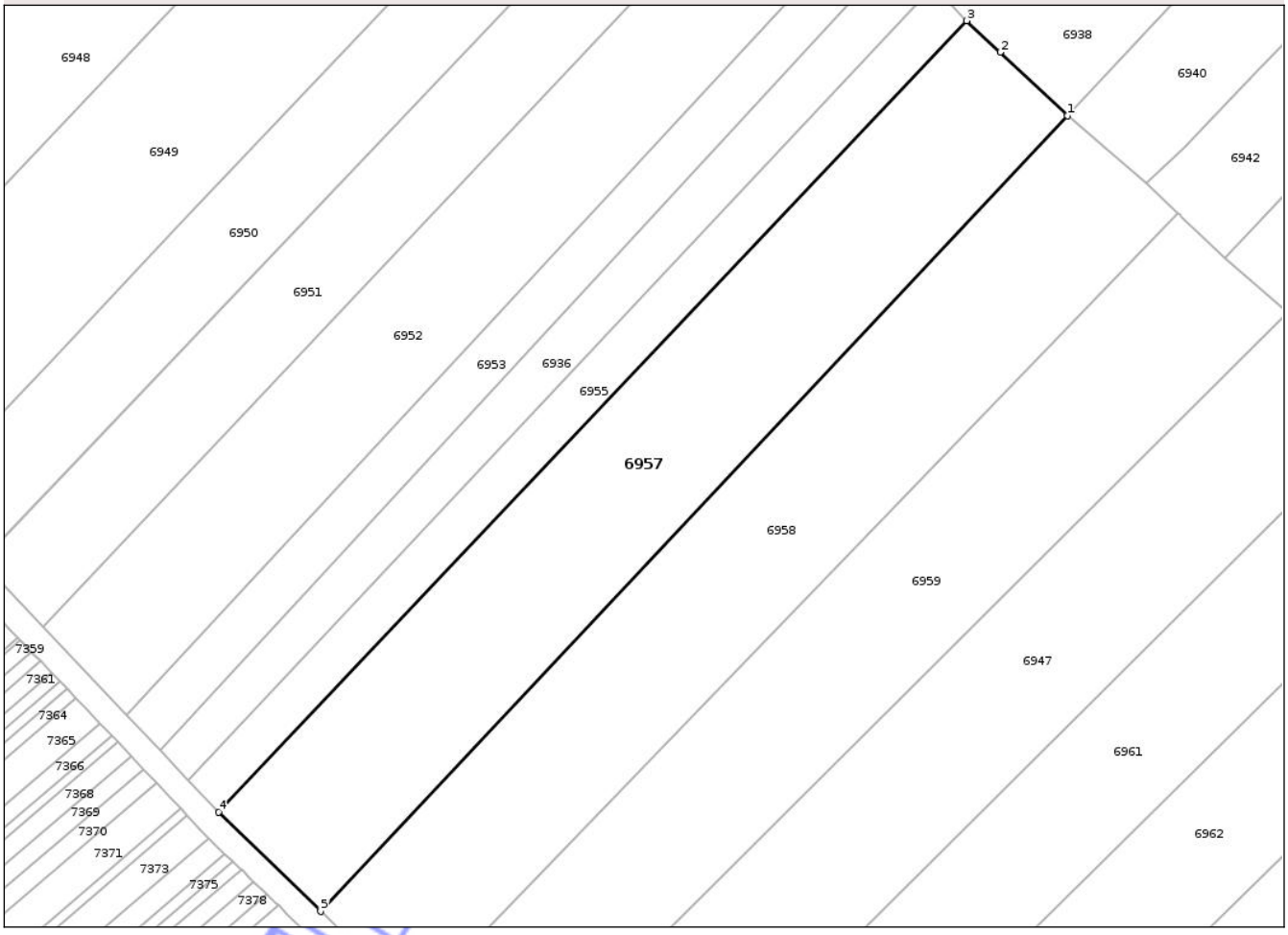

Date referitoare la teren

Crt	Categorie folosinţă	Intra vilan	Suprafaţa (mp)	Tarla	Parcelă	Nr. topo	Observaţii / Referinţe
1	arabil	DA	3.647	58	52	-	

Lungime Segmente
1) Valorile lungimilor segmentelor sunt obţinute din proiecţie în plan.

Punct început	X / Y	Punct sfârşit	X / Y	Lungime segment (** (m)
1	481.311,718 259.278,568	2	481.301,351 259.288,375	14.271
2	481.301,351 259.288,375	3	481.296,195 259.293,252	7.097
3	481.296,195 259.293,252	4	481.180,637 259.170,986	168.234
4	481.180,637 259.170,986	5	481.196,344 259.155,659	21.946
5	481.196,344 259.155,659	1	481.311,718 259.278,568	168.575

Document care conţine date cu caracter personal, protejat de prevederile Regulamentului (UE) nr. 679/2016 şi Legii 190/2018

**** Lungimile segmentelor sunt determinate în planul de proiecţie Stereo 70 şi sunt rotunjite la 1 milimetru.**
***** Distanţa dintre puncte este formată din segmente cumulate ce sunt mai mici decât valoarea 1 milimetru.**

Neutilizabil in circuitul civil

DATE DESPRE IMOBILUL NR. 7591

Oficiul de Cadastru şi Publicitate Imobiliară TELEORMAN
Biroul de Cadastru şi Publicitate Imobiliară Alexandria

A. Partea I. Descrierea imobilului

TEREN Extravilan

Adresa: Jud. Teleorman

Nr. Crt	Nr cadastral Nr. topografic	Suprafaţa* (mp)	Observaţii / Referinţe
A1		784	Sector cadastral:17 Teren neimprejmuit;

B. Partea II. Proprietari şi acte

Inscrieri privitoare la dreptul de proprietate şi alte drepturi reale		Referinţe
/		
Act Administrativ nr. 4200326, din 27/11/1995 emis de CJSDPT Teleorman;		
B1	Intabulare, drept de PROPRIETATE, dobandit prin Reconstituire, cota actuala 1/1, cota initiala 1/1	A1
	1) **CUCU FLOAREA**	

C. Partea III. SARCINI .

Inscrieri privind dezmembramintele dreptului de proprietate, drepturi reale de garanţie şi sarcini	Referinţe
NU SUNT	

Neutilizabil în circuitul civil

Anexa Nr. 1 La Partea I

Teren

Nr cadastral	Suprafaţa (mp)*	Observaţii / Referinţe
	784	

* Suprafaţa este determinată in planul de proiecţie Stereo 70.

DETALII LINIARE IMOBIL



Date referitoare la teren

Crt	Categorie folosinţă	Intra vilan	Suprafaţa (mp)	Tarla	Parcelă	Nr. topo	Observaţii / Referinţe
1	arabil	NU	784	58	261	-	

Lungime Segmente
1) Valorile lungimilor segmentelor sunt obţinute din proiecţie în plan.

Punct început	X / Y	Punct sfârşit	X / Y	Lungime segment (** (m)
1	481.568,806 258.645,567	2	481.305,181 258.420,374	346.712
2	481.305,181 258.420,374	3	481.305,375 258.419,838	0.571
3	481.305,375 258.419,838	4	481.305,887 258.418,422	1.505
4	481.305,887 258.418,422	5	481.306,002 258.418,104	0.338
5	481.306,002 258.418,104	6	481.570,176 258.643,766	347.434

Document care conţine date cu caracter personal, protejat de prevederile Regulamentului (UE) nr. 679/2016 şi Legii 190/2018

Punct început	X / Y	Punct sfârşit	X / Y	Lungime segment (** (m)
6	481.570,176 258.643,766	7	481.569,458 258.644,709	1.185
7	481.569,458 258.644,709	1	481.568,806 258.645,567	1.077

** Lungimile segmentelor sunt determinate în planul de proiecţie Stereo 70 şi sunt rotunjite la 1 milimetru.
*** Distanţa dintre puncte este formată din segmente cumulate ce sunt mai mici decât valoarea 1 milimetru.

Neutilizabil in circuitul civil

DATE DESPRE IMOBILUL NR. 7115

Oficiul de Cadastru şi Publicitate Imobiliară TELEORMAN
Biroul de Cadastru şi Publicitate Imobiliară Alexandria

A. Partea I. Descrierea imobilului

TEREN Extravilan

Adresa: Jud. Teleorman

Nr. Crt	Nr cadastral Nr. topografic	Suprafaţa* (mp)	Observaţii / Referinţe
A1		4.200	Sector cadastral:14 Teren neimprejmuit;

B. Partea II. Proprietari şi acte

Inscrieri privitoare la dreptul de proprietate şi alte drepturi reale		Referinţe
/		
Act Notarial nr. Act de partaj voluntar 887, din 10/09/2020 emis de NP PAUN PICU;		
B1	Intabulare, drept de PROPRIETATE, dobandit prin Iesire Din Indiviziune, cota actuala 1/1, cota initiala 1/1	A1
	1) **VLAICU VERGINIA**	

C. Partea III. SARCINI .

Inscrieri privind dezmembramintele dreptului de proprietate, drepturi reale de garanţie şi sarcini	Referinţe
NU SUNT	

Neutilizabil în circuitul civil

Anexa Nr. 1 La Partea I

Teren

Nr cadastral	Suprafaţa (mp)*	Observaţii / Referinţe
	4.200	

* Suprafaţa este determinată in planul de proiecţie Stereo 70.

DETALII LINIARE IMOBIL

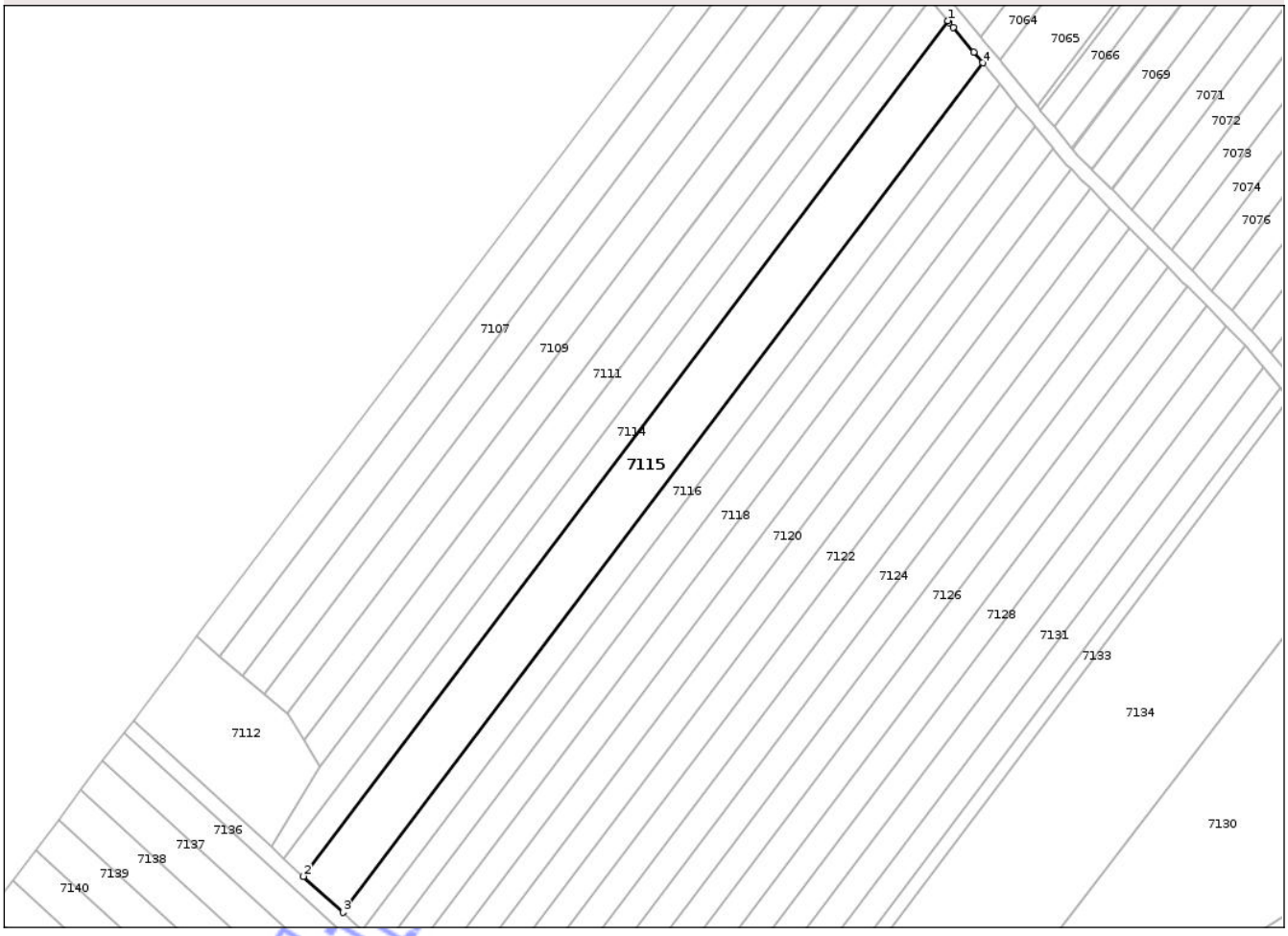

Date referitoare la teren

Crt	Categorie folosinţă	Intra vilan	Suprafaţa (mp)	Tarla	Parcelă	Nr. topo	Observaţii / Referinţe
1	arabil	NU	4.200	55B	13	-	

Lungime Segmente
1) Valorile lungimilor segmentelor sunt obţinute din proiecţie în plan.

Punct început	X / Y	Punct sfârşit	X / Y	Lungime segment (** (m)
1	480.368,922 259.604,423	2	480.193,369 259.371,626	291.571
2	480.193,369 259.371,626	3	480.204,084 259.361,825	14.522
3	480.204,084 259.361,825	4	480.378,377 259.592,95	289.478
4	480.378,377 259.592,95	5	480.375,968 259.595,874	3.788
5	480.375,968 259.595,874	6	480.370,385 259.602,648	8.779

Document care conţine date cu caracter personal, protejat de prevederile Regulamentului (UE) nr. 679/2016 şi Legii 190/2018

Punct început	X / Y	Punct sfârşit	X / Y	Lungime segment (** (m)
6	480.370,385 259.602,648	7	480.369,304 259.603,96	1.699
7	480.369,304 259.603,96	1	480.368,922 259.604,423	0.6

** Lungimile segmentelor sunt determinate în planul de proiecţie Stereo 70 şi sunt rotunjite la 1 milimetru.
*** Distanţa dintre puncte este formată din segmente cumulate ce sunt mai mici decât valoarea 1 milimetru.

Neutilizabil in circuitul civil

DATE DESPRE IMOBILUL NR. 7324

Oficiul de Cadastru şi Publicitate Imobiliară TELEORMAN
Biroul de Cadastru şi Publicitate Imobiliară Alexandria

A. Partea I. Descrierea imobilului

TEREN Extravilan

Adresa: Jud. Teleorman

Nr. Crt	Nr cadastral Nr. topografic	Suprafaţa* (mp)	Observaţii / Referinţe
A1		1.500	Sector cadastral:15 Teren neimprejmuit;

B. Partea II. Proprietari şi acte

Inscrieri privitoare la dreptul de proprietate şi alte drepturi reale		Referinţe
/		
Act Administrativ nr. 4200580, din 19/07/1996 emis de CJSDPT Teleorman;		
B1	Intabulare, drept de PROPRIETATE, dobandit prin Reconstituire, cota actuala 1/1, cota initiala 1/1	A1
	1) **MINCU GHEORGHE**	

C. Partea III. SARCINI .

Inscrieri privind dezmembramintele dreptului de proprietate, drepturi reale de garanţie şi sarcini	Referinţe
NU SUNT	

Neutilizabil în circuitul civil

Anexa Nr. 1 La Partea I

Teren

Nr cadastral	Suprafaţa (mp)*	Observaţii / Referinţe
	1.500	

* Suprafaţa este determinată in planul de proiecţie Stereo 70.

DETALII LINIARE IMOBIL

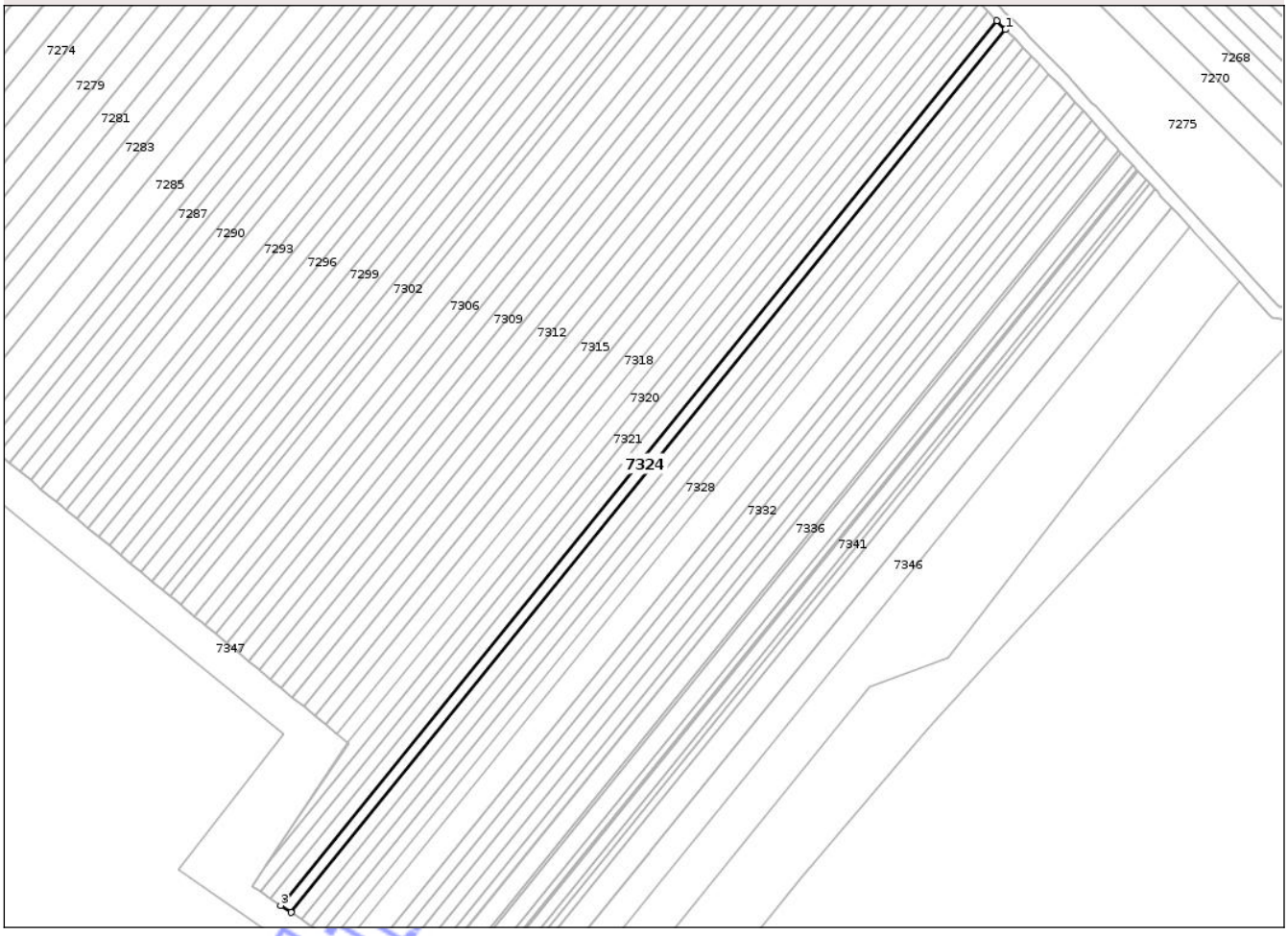

Date referitoare la teren

Crt	Categorie folosinţă	Intra vilan	Suprafaţa (mp)	Tarla	Parcelă	Nr. topo	Observaţii / Referinţe
1	arabil	NU	1.500	56B	55	-	

Lungime Segmente

1) Valorile lungimilor segmentelor sunt obţinute din proiecţie în plan.

Punct început	X / Y	Punct sfârşit	X / Y	Lungime segment (** (m)
1	480.154,376 258.961,878	2	480.151,538 258.964,78	4.058
2	480.151,538 258.964,78	3	479.917,027 258.675,38	372.489
3	479.917,027 258.675,38	4	479.920,393 258.673,129	4.048
4	479.920,393 258.673,129	1	480.154,376 258.961,878	371.651

**** Lungimile segmentelor sunt determinate în planul de proiecţie Stereo 70 şi sunt rotunjite la 1 milimetru.**

Document care conţine date cu caracter personal, protejat de prevederile Regulamentului (UE) nr. 679/2016 şi Legii 190/2018

***** Distanţa dintre puncte este formată din segmente cumulate ce sunt mai mici decât valoarea 1 milimetru.**

Neutilizabil in circuitul civil

DATE DESPRE IMOBILUL NR. 7188

Oficiul de Cadastru şi Publicitate Imobiliară TELEORMAN
Biroul de Cadastru şi Publicitate Imobiliară Alexandria

A. Partea I. Descrierea imobilului

TEREN Extravilan

Adresa: Jud. Teleorman

Nr. Crt	Nr cadastral Nr. topografic	Suprafaţa* (mp)	Observaţii / Referinţe
A1		1.500	Sector cadastral:15 Teren neimprejmuit;

B. Partea II. Proprietari şi acte

Inscrieri privitoare la dreptul de proprietate şi alte drepturi reale		Referinţe
/		
Act Administrativ nr. 4200321, din 27/11/1995 emis de CJSDPT Teleorman;		
B1	Intabulare, drept de PROPRIETATE, dobandit prin Reconstituire, cota actuala 1/1, cota initiala 1/1	A1
	1) **DRĂGHICI ELENA** 2) **MAZILU MARIA**	

C. Partea III. SARCINI .

Inscrieri privind dezmembramintele dreptului de proprietate, drepturi reale de garanţie şi sarcini	Referinţe
NU SUNT	

Neutilizabil în circuitul civil

Anexa Nr. 1 La Partea I

Teren

Nr cadastral	Suprafaţa (mp)*	Observaţii / Referinţe
	1.500	

* Suprafaţa este determinată in planul de proiecţie Stereo 70.

DETALII LINIARE IMOBIL

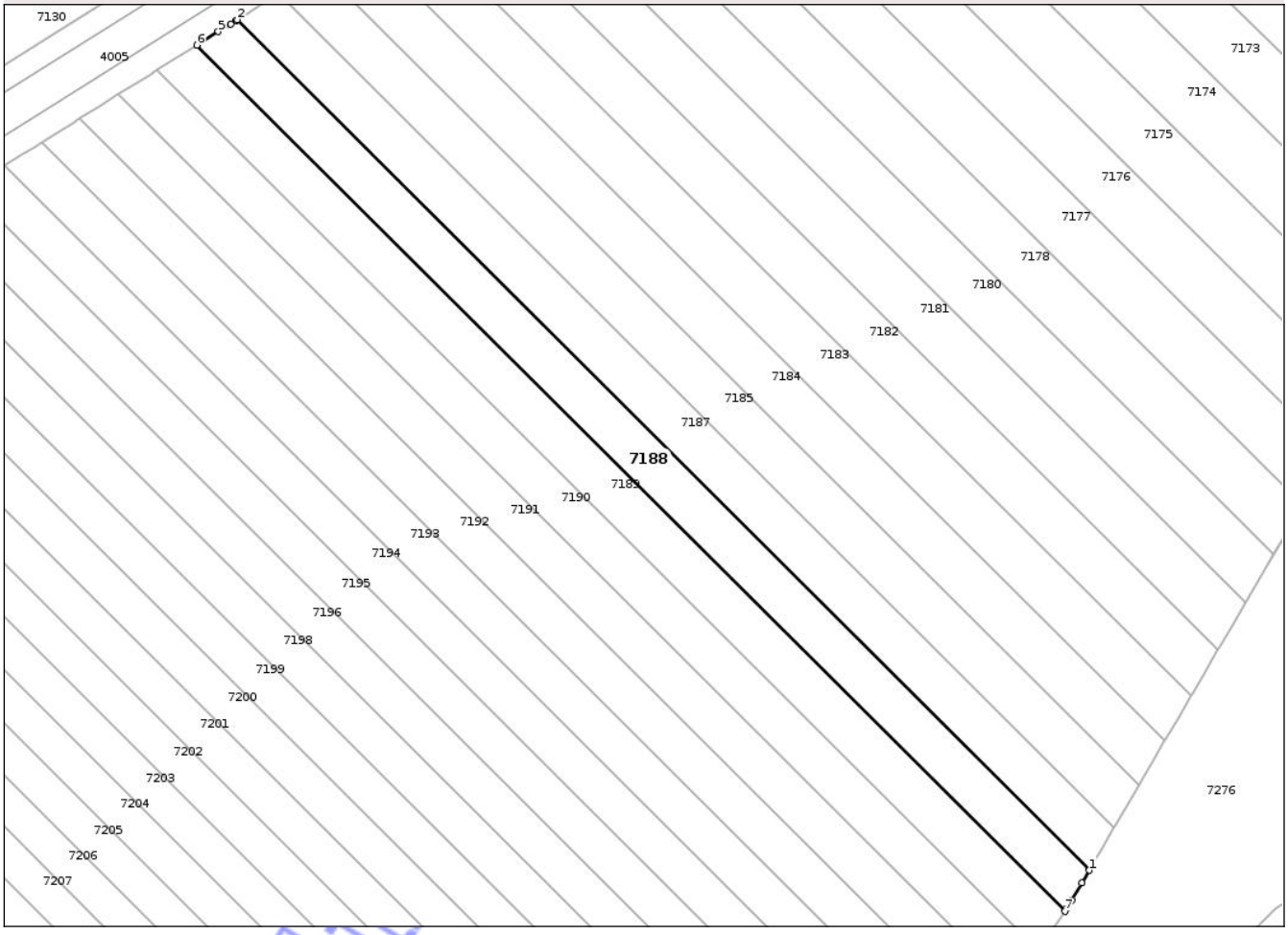

Date referitoare la teren

Crt	Categorie folosinţă	Intra vilan	Suprafaţa (mp)	Tarla	Parcelă	Nr. topo	Observaţii / Referinţe
1	arabil	NU	1.500	56A	33	-	ATENTIE:56A

Lungime Segmente
1) Valorile lungimilor segmentelor sunt obţinute din proiecţie în plan.

Punct început	X / Y	Punct sfârşit	X / Y	Lungime segment (** (m)
1	480.606,788 259.210,421	2	480.467,812 259.348,937	196.216
2	480.467,812 259.348,937	3	480.467,62 259.348,816	0.227
3	480.467,62 259.348,816	4	480.466,718 259.348,25	1.065
4	480.466,718 259.348,25	5	480.464,737 259.347,006	2.339
5	480.464,737 259.347,006	6	480.461,23 259.344,805	4.141

Document care conţine date cu caracter personal, protejat de prevederile Regulamentului (UE) nr. 679/2016 şi Legii 190/2018

Punct început	X / Y	Punct sfârşit	X / Y	Lungime segment (** (m)
6	480.461,23 259.344,805	7	480.602,778 259.203,724	199.85
7	480.602,778 259.203,724	8	480.602,974 259.204,031	0.363
8	480.602,974 259.204,031	9	480.603,951 259.205,563	1.817
9	480.603,951 259.205,563	10	480.605,567 259.208,33	3.205
10	480.605,567 259.208,33	1	480.606,788 259.210,421	2.42

**** Lungimile segmentelor sunt determinate în planul de proiecţie Stereo 70 şi sunt rotunjite la 1 milimetru.**
***** Distanţa dintre puncte este formată din segmente cumulate ce sunt mai mici decât valoarea 1 milimetru.**

Neutilizabil in circuitul civil

DATE DESPRE IMOBILUL NR. 6868

Oficiul de Cadastru şi Publicitate Imobiliară TELEORMAN
Biroul de Cadastru şi Publicitate Imobiliară Alexandria

A. Partea I. Descrierea imobilului

Nr. CF vechi:106
Nr. cadastral vechi:49

TEREN Intravilan

Adresa: Loc. Lunca, Str Principală, Nr. 31, Jud. Teleorman

Nr. Crt	Nr cadastral Nr. topografic	Suprafaţa* (mp)	Observaţii / Referinţe
A1	21716	Din acte: 2.405 Masurata: 2.437	Sector cadastral:11 Teren neimprejmuit;

Construcţii

Crt	Nr cadastral Nr. topografic	Adresa	Observaţii / Referinţe
A1.2		Loc. Lunca, Str Principală, Nr. 31, Jud. Teleorman	Nr. niveluri:2; S. construita la sol:54 mp; S. construita desfasurata:108 mp;
A1.3		Loc. Lunca, Str Principală, Nr. 31, Jud. Teleorman	Nr. niveluri:1; S. construita la sol:29 mp; S. construita desfasurata:29 mp;
A1.4		Loc. Lunca, Str Principală, Nr. 31, Jud. Teleorman	Nr. niveluri:1; S. construita la sol:55 mp; S. construita desfasurata:55 mp;

B. Partea II. Proprietari şi acte

Inscrieri privitoare la dreptul de proprietate şi alte drepturi reale		Referinţe
8747 / 26/07/2005		
Contract De Vânzare-Cumpărare nr. aut.nr.1878, din 26/07/2005 emis de NP Marta Petrisor;		
B1	Intabulare, drept de PROPRIETATEcu titlu de cumpărare, bun propriu, dobandit prin Conventie, cota actuala 1/1, cota initiala 1/1	A1
	1) **STAN ROBERT**	
/		
Act Normativ nr. 7, din 13/03/1996 emis de PARLAMENTUL ROMANIEI;		
B2	Intabulare, drept de PROPRIETATE, dobandit prin Lege, cota actuala 1/1, cota initiala 1/1	A1.2, A1.3, A1.4
	1) **STAN ROBERT**	

C. Partea III. SARCINI .

Inscrieri privind dezmembramintele dreptului de proprietate, drepturi reale de garanţie şi sarcini	Referinţe
NU SUNT	

Neautorizat în circuitul civil

Anexa Nr. 1 La Partea I

Teren

Nr cadastral	Suprafaţa (mp)*	Observaţii / Referinţe
21716	Din acte: 2.405 Masurata: 2.437	

* Suprafaţa este determinată in planul de proiecţie Stereo 70.

DETALII LINIARE IMOBIL

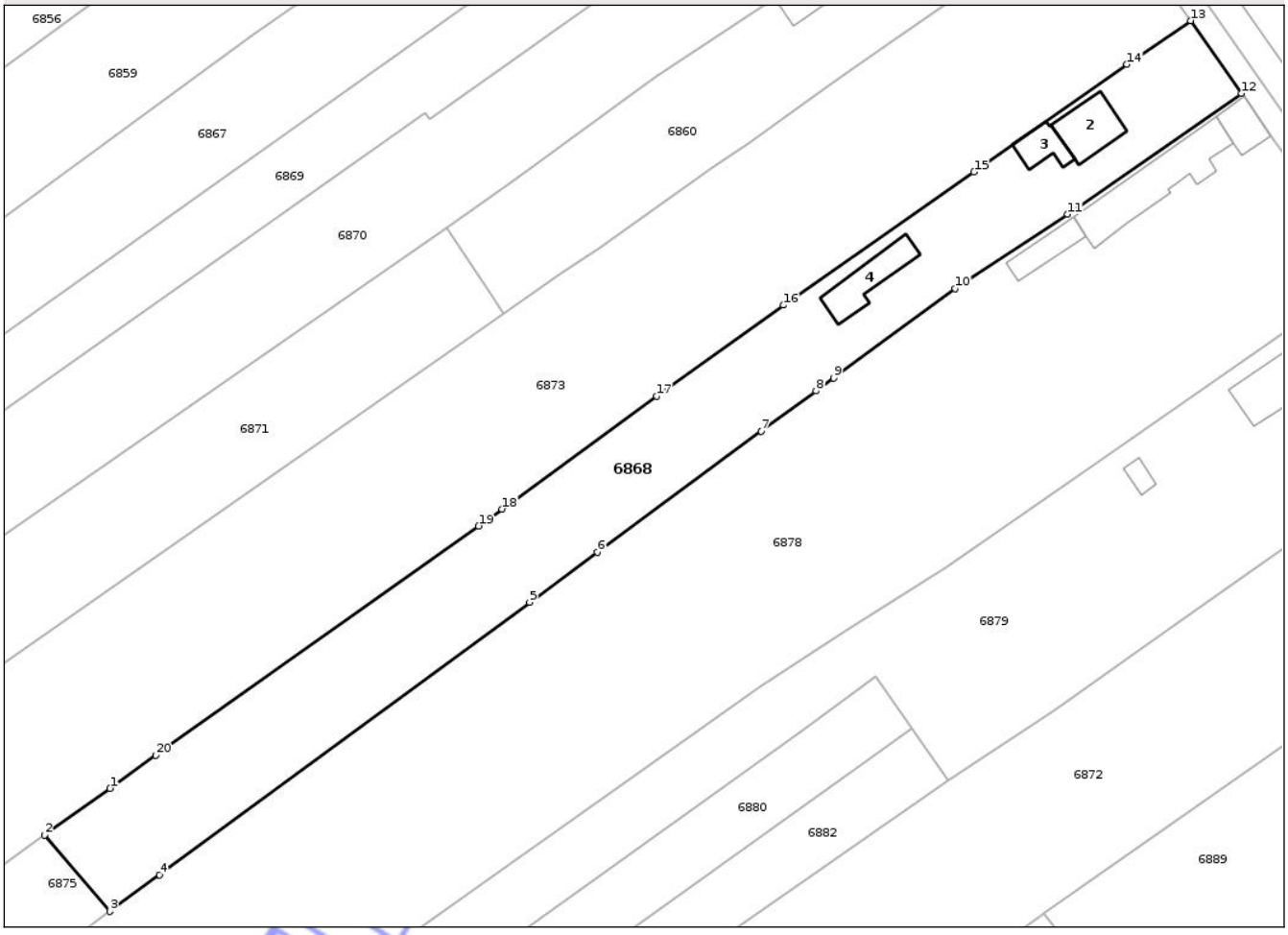

Date referitoare la teren

Crt	Categorie folosinţă	Intra vilan	Suprafaţa (mp)	Tarla	Parcelă	Nr. topo	Observaţii / Referinţe
1	curti constructii	DA	827	13	903/1,903/2	-	
2	vie	DA	202	13	903/1,903/2	-	
3	arabil	DA	445	13	903/1,903/2	-	
4	livada	DA	963	13	903/1,903/2	-	

Date referitoare la construcţii

Crt	Număr	Destinaţie construcţie	Supraf. (mp)	Situaţie juridică	Observaţii / Referinţe
A1.2		constructii de locuinte	54	Cu acte	Nr. niveluri:2; S. construita la sol:54 mp; S. construita desfasurata:108 mp;
A1.3		constructii anexa	29	Cu acte	Nr. niveluri:1; S. construita la sol:29 mp; S. construita desfasurata:29 mp;
A1.4		constructii anexa	55	Cu acte	Nr. niveluri:1; S. construita la sol:55 mp; S. construita desfasurata:55 mp;

Document care conţine date cu caracter personal, protejat de prevederile Regulamentului (UE) nr. 679/2016 şi Legii 190/2018

Lungime Segmente
1) Valorile lungimilor segmentelor sunt obţinute din proiecţie în plan.

Punct început	X / Y	Punct sfârşit	X / Y	Lungime segment (** (m)
1	481.977,611 258.905,66	2	481.968,618 258.899,222	11.06
2	481.968,618 258.899,222	3	481.977,578 258.888,715	13.809
3	481.977,578 258.888,715	4	481.984,441 258.893,766	8.521
4	481.984,441 258.893,766	5	482.035,436 258.931,332	63.338
5	482.035,436 258.931,332	6	482.044,777 258.938,212	11.601
6	482.044,777 258.938,212	7	482.067,411 258.954,886	28.112
7	482.067,411 258.954,886	8	482.074,954 258.960,443	9.369
8	482.074,954 258.960,443	9	482.077,379 258.962,229	3.012
9	482.077,379 258.962,229	10	482.094,118 258.974,56	20.791
10	482.094,118 258.974,56	11	482.109,648 258.984,813	18.609
11	482.109,648 258.984,813	12	482.133,575 259.001,46	29.148
12	482.133,575 259.001,46	13	482.126,576 259.011,49	12.231
13	482.126,576 259.011,49	14	482.117,813 259.005,457	10.639
14	482.117,813 259.005,457	15	482.096,724 258.990,649	25.769
15	482.096,724 258.990,649	16	482.070,438 258.972,269	32.075
16	482.070,438 258.972,269	17	482.052,992 258.959,753	21.471
17	482.052,992 258.959,753	18	482.031,668 258.944,165	26.414
18	482.031,668 258.944,165	19	482.028,404 258.941,847	4.003
19	482.028,404 258.941,847	20	481.983,898 258.910,235	54.59
20	481.983,898 258.910,235	1	481.977,611 258.905,66	7.775

**** Lungimile segmentelor sunt determinate în planul de proiecţie Stereo 70 şi sunt rotunjite la 1 milimetru.**
***** Distanţa dintre puncte este formată din segmente cumulate ce sunt mai mici decât valoarea 1 milimetru.**

Neutilizabil în circuitul civil

DATE DESPRE IMOBILUL NR. 6747

Oficiul de Cadastru şi Publicitate Imobiliară TELEORMAN
Biroul de Cadastru şi Publicitate Imobiliară Alexandria

A. Partea I. Descrierea imobilului

TEREN Intravilan

Adresa: Loc. Lunca, Str Dumbravei, Nr. 29, Jud. Teleorman

Nr. Crt	Nr cadastral Nr. topografic	Suprafaţa* (mp)	Observaţii / Referinţe
A1		Din acte: 1.205 Masurata: 1.134	Sector cadastral:11 Teren imprejmuit;

Construcţii

Crt	Nr cadastral Nr. topografic	Adresa	Observaţii / Referinţe
A1.1		Loc. Lunca, Str Dumbravei, Nr. 29, Jud. Teleorman	Nr. niveluri:1; S. construita la sol:238 mp; S. construita desfasurata:238 mp;
A1.2		Loc. Lunca, Str Dumbravei, Nr. 29, Jud. Teleorman	Nr. niveluri:1; S. construita la sol:44 mp; S. construita desfasurata:44 mp;
A1.3		Loc. Lunca, Str Dumbravei, Nr. 29, Jud. Teleorman	Nr. niveluri:1; S. construita la sol:20 mp; S. construita desfasurata:20 mp;
A1.4		Loc. Lunca, Str Dumbravei, Nr. 29, Jud. Teleorman	Nr. niveluri:1; S. construita la sol:11 mp; S. construita desfasurata:11 mp;

B. Partea II. Proprietari şi acte

Inscrieri privitoare la dreptul de proprietate şi alte drepturi reale		Referinţe
/		
Act Administrativ nr. 4200600, din 07/10/1996 emis de CJSDPT Teleorman;		
B1	Intabulare, drept de PROPRIETATE, dobandit prin Reconstituire, cota actuala 1/1, cota initiala 1/1	A1
	1) **GEABAU FLOREA** 2) **GEABĂU T MARIN**, Lipsa CNP 3) **CRACIUN OCTAVIA**	
Act Normativ nr. 7, din 13/03/1996 emis de PARLAMENTUL ROMANIEI;		
B2	Intabulare, drept de PROPRIETATE, dobandit prin Lege, cota actuala 1/1, cota initiala 1/1	A1.1, A1.2, A1.3, A1.4
	1) **GEABAU FLOREA**, Lipsa CNP 2) **GEABĂU T MARIN**, Lipsa CNP 3) **CRACIUN OCTAVIA**, Lipsa CNP	

C. Partea III. SARCINI .

Inscrieri privind dezmembramintele dreptului de proprietate, drepturi reale de garanţie şi sarcini	Referinţe
NU SUNT	

Neautentificat pentru circuitul civil

Anexa Nr. 1 La Partea I

Teren

Nr cadastral	Suprafaţa (mp)*	Observaţii / Referinţe
	Din acte: 1.205 Masurata: 1.134	

* Suprafaţa este determinată in planul de proiecţie Stereo 70.

DETALII LINIARE IMOBIL

Date referitoare la teren

Crt	Categorie folosinţă	Intra vilan	Suprafaţa (mp)	Tarla	Parcelă	Nr. topo	Observaţii / Referinţe
1	curti constructii	DA	797	16	1283,1284	-	
2	arabil	DA	337	16	1283,1284	-	

Date referitoare la construcţii

Crt	Număr	Destinaţie construcţie	Supraf. (mp)	Situaţie juridică	Observaţii / Referinţe
A1.1		constructii de locuinte	238	Cu acte	Nr. niveluri:1; S. construita la sol:238 mp; S. construita desfasurata:238 mp;
A1.2		constructii de locuinte	44	Cu acte	Nr. niveluri:1; S. construita la sol:44 mp; S. construita desfasurata:44 mp;
A1.3		constructii anexa	20	Cu acte	Nr. niveluri:1; S. construita la sol:20 mp; S. construita desfasurata:20 mp;
A1.4		constructii anexa	11	Cu acte	Nr. niveluri:1; S. construita la sol:11 mp; S. construita desfasurata:11 mp;

Lungime Segmente

1) Valorile lungimilor segmentelor sunt obţinute din proiecţie în plan.

Punct început	X / Y	Punct sfârşit	X / Y	Lungime segment (** (m)

Punct început	X / Y	Punct sfârşit	X / Y	Lungime segment (** (m)

Document care conţine date cu caracter personal, protejat de prevederile Regulamentului (UE) nr. 679/2016 şi Legii 190/2018

Punct început	X / Y	Punct sfârşit	X / Y	Lungime segment (** (m)
1	481.399,288 259.401,369	2	481.403,248 259.403,815	4.655
3	481.404,984 259.405,203	4	481.406,962 259.406,664	2.459
5	481.406,515 259.407,328	6	481.402,563 259.413,196	7.075
7	481.399,962 259.417,059	8	481.390,272 259.432,34	18.094
9	481.386,101 259.438,086	10	481.385,416 259.439,184	1.294
11	481.384,593 259.440,502	12	481.383,179 259.442,748	2.654
13	481.381,259 259.445,792	14	481.376,616 259.453,225	8.764
15	481.373,292 259.458,808	16	481.366,525 259.469,208	12.408
17	481.363,008 259.474,321	18	481.362,833 259.474,209	0.208
19	481.356,831 259.470,37	20	481.350,525 259.466,013	7.665
21	481.352,733 259.462,883	22	481.358,705 259.455,117	9.797
23	481.361,848 259.449,816	24	481.374,41 259.431,065	22.57
25	481.375,359 259.429,651	26	481.377,077 259.426,928	3.22
27	481.378,438 259.424,819	28	481.381,295 259.420,39	5.271
29	481.389,813 259.407,776	30	481.390,552 259.406,679	1.323
31	481.390,576 259.406,644	32	481.391,393 259.405,429	1.464
33	481.392,498 259.403,789	34	481.395,272 259.399,617	5.01

Punct început	X / Y	Punct sfârşit	X / Y	Lungime segment (** (m)
2	481.403,248 259.403,815	3	481.404,984 259.405,203	2.223
4	481.406,962 259.406,664	5	481.406,515 259.407,328	0.8
6	481.402,563 259.413,196	7	481.399,962 259.417,059	4.657
8	481.390,272 259.432,34	9	481.386,101 259.438,086	7.1
10	481.385,416 259.439,184	11	481.384,593 259.440,502	1.554
12	481.383,179 259.442,748	13	481.381,259 259.445,792	3.599
14	481.376,616 259.453,225	15	481.373,292 259.458,808	6.498
16	481.366,525 259.469,208	17	481.363,008 259.474,321	6.206
18	481.362,833 259.474,209	19	481.356,831 259.470,37	7.125
20	481.350,525 259.466,013	21	481.352,733 259.462,883	3.83
22	481.358,705 259.455,117	23	481.361,848 259.449,816	6.163
24	481.374,41 259.431,065	25	481.375,359 259.429,651	1.703
26	481.377,077 259.426,928	27	481.378,438 259.424,819	2.51
28	481.381,295 259.420,39	29	481.389,813 259.407,776	15.221
30	481.390,552 259.406,679	31	481.390,576 259.406,644	0.042
32	481.391,393 259.405,429	33	481.392,498 259.403,789	1.978
34	481.395,272 259.399,617	1	481.399,288 259.401,369	4.382

**** Lungimile segmentelor sunt determinate în planul de proiecţie Stereo 70 şi sunt rotunjite la 1 milimetru.**
***** Distanţa dintre puncte este formată din segmente cumulate ce sunt mai mici decât valoarea 1 milimetru.**

Neutilizabil în circuitul civil

DATE DESPRE IMOBILUL NR. 7522

Oficiul de Cadastru şi Publicitate Imobiliară TELEORMAN
Biroul de Cadastru şi Publicitate Imobiliară Alexandria

A. Partea I. Descrierea imobilului

TEREN Extravilan

Adresa: Jud. Teleorman

Nr. Crt	Nr cadastral Nr. topografic	Suprafaţa* (mp)	Observaţii / Referinţe
A1		2.955	Sector cadastral:17 Teren neimprejmuit;

B. Partea II. Proprietari şi acte

Inscrieri privitoare la dreptul de proprietate şi alte drepturi reale		Referinţe
/		
Act Administrativ nr. 4201254, din 21/01/2004 emis de CJSDPT Teleorman;		
B1	Intabulare, drept de PROPRIETATE, dobandit prin Reconstituire, cota actuala 1/1, cota initiala 1/1	A1
	1) **DINU FLORIAN** 2) **CAZANARU A STAN** 3) **SUICA MITRA** 4) **CĂZĂNARU A GHEORGHE** 5) **ARSU FLOAREA** 6) **COJOCARU ZOICA** 7) **MITRICĂ MARIOARA** 8) **DINU CONSTANTIN** 9) **PURCEA MARIA**	

C. Partea III. SARCINI .

Inscrieri privind dezmembramintele dreptului de proprietate, drepturi reale de garanţie şi sarcini	Referinţe
NU SUNT	

Neutilizabil in circuitul civil

Anexa Nr. 1 La Partea I

Teren

Nr cadastral	Suprafaţa (mp)*	Observaţii / Referinţe
	2.955	

* Suprafaţa este determinată in planul de proiecţie Stereo 70.

DETALII LINIARE IMOBIL

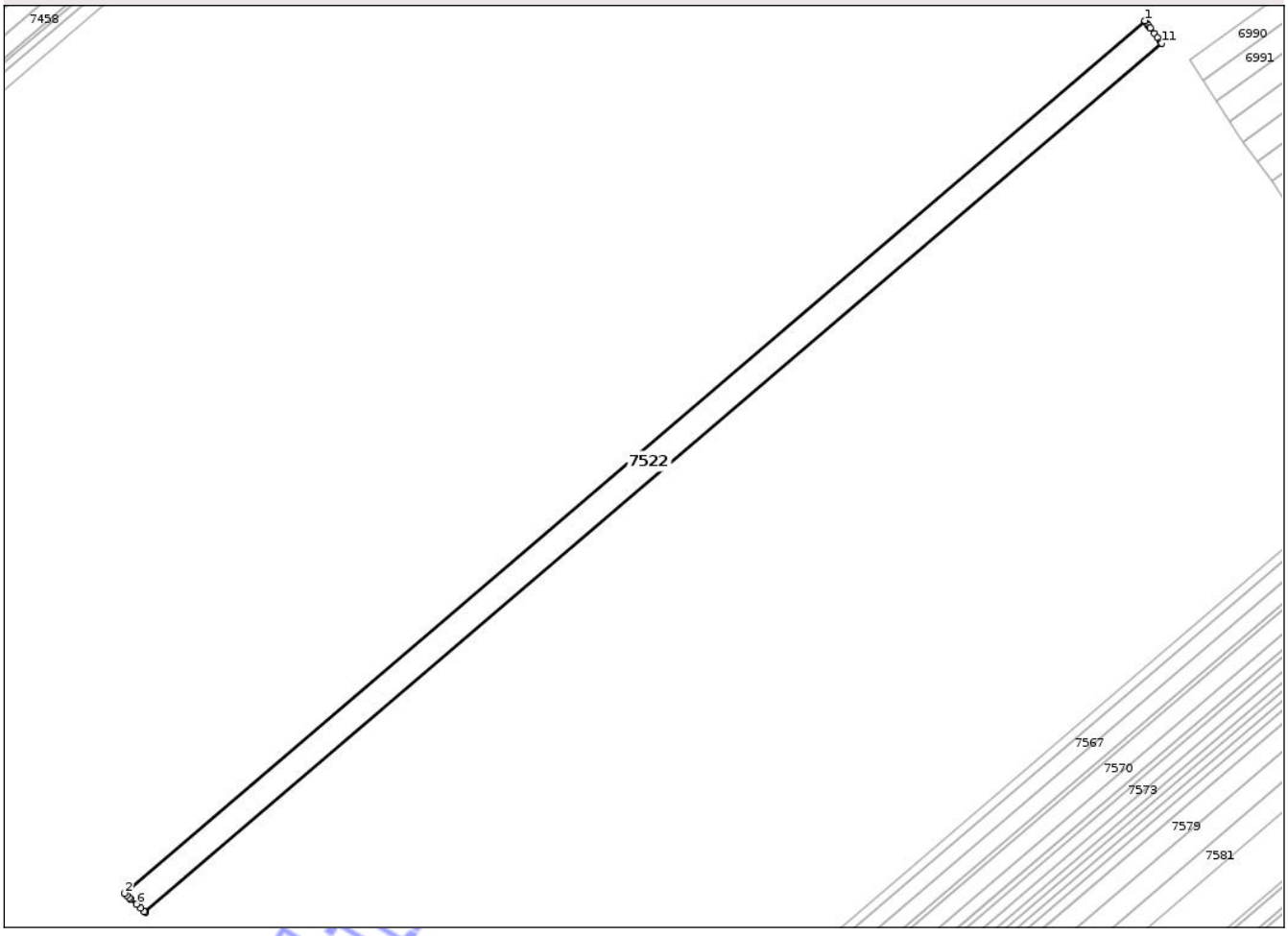

Date referitoare la teren

Crt	Categorie folosinţă	Intra vilan	Suprafaţa (mp)	Tarla	Parcelă	Nr. topo	Observaţii / Referinţe
1	arabil	NU	2.955	58	159	-	

Lungime Segmente
1) Valorile lungimilor segmentelor sunt obţinute din proiecţie în plan.

Punct început	X / Y	Punct sfârşit	X / Y	Lungime segment (** (m)
1	481.447,807 258.839,3	2	481.160,324 258.593,726	378.091
2	481.160,324 258.593,726	3	481.160,946 258.593,151	0.847
3	481.160,946 258.593,151	4	481.161,656 258.592,494	0.967
4	481.161,656 258.592,494	5	481.162,024 258.592,154	0.501
5	481.162,024 258.592,154	6	481.163,648 258.590,653	2.212

Document care conţine date cu caracter personal, protejat de prevederile Regulamentului (UE) nr. 679/2016 şi Legii 190/2018

Punct început	X / Y	Punct sfârşit	X / Y	Lungime segment (** (m)
6	481.163,648 258.590,653	7	481.164,796 258.589,59	1.565
7	481.164,796 258.589,59	8	481.165,877 258.588,59	1.472
8	481.165,877 258.588,59	9	481.165,944 258.588,529	0.091
9	481.165,944 258.588,529	10	481.166,113 258.588,373	0.23
10	481.166,113 258.588,373	11	481.452,468 258.832,982	376.607
11	481.452,468 258.832,982	12	481.452,332 258.833,166	0.229
12	481.452,332 258.833,166	13	481.452,279 258.833,239	0.09
13	481.452,279 258.833,239	14	481.451,408 258.834,419	1.466
14	481.451,408 258.834,419	15	481.450,483 258.835,672	1.558
15	481.450,483 258.835,672	16	481.449,276 258.837,308	2.033
16	481.449,276 258.837,308	17	481.449,176 258.837,444	0.169
17	481.449,176 258.837,444	18	481.448,88 258.837,846	0.499
18	481.448,88 258.837,846	19	481.448,308 258.838,621	0.963
19	481.448,308 258.838,621	1	481.447,807 258.839,3	0.843

**** Lungimile segmentelor sunt determinate în planul de proiecţie Stereo 70 şi sunt rotunjite la 1 milimetru.**
***** Distanţa dintre puncte este formată din segmente cumulate ce sunt mai mici decât valoarea 1 milimetru.**

Neutilizabil în circuitul civil

DATE DESPRE IMOBILUL NR. 6880

Oficiul de Cadastru şi Publicitate Imobiliară TELEORMAN
Biroul de Cadastru şi Publicitate Imobiliară Alexandria

A. Partea I. Descrierea imobilului

TEREN Intravilan

Adresa: Loc. Lunca, Jud. Teleorman

Nr. Crt	Nr cadastral Nr. topografic	Suprafaţa* (mp)	Observaţii / Referinţe
A1		Din acte: 1.800 Masurata: 1.642	Sector cadastral:11 Teren neimprejmuit;

B. Partea II. Proprietari şi acte

Inscrieri privitoare la dreptul de proprietate şi alte drepturi reale		Referinţe
/		
Act Administrativ nr. 4200478, din 11/03/1996 emis de CJSDPT Teleorman;		
B1	Intabulare, drept de PROPRIETATE, dobandit prin Reconstituire, cota actuala 1/1, cota initiala 1/1	A1
	1) **ŢURLUI PETRA** DEFUNCT:Da	

C. Partea III. SARCINI .

Inscrieri privind dezmembramintele dreptului de proprietate, drepturi reale de garanţie şi sarcini	Referinţe
NU SUNT	

Neutilizabil în circuitul civil

Anexa Nr. 1 La Partea I

Teren

Nr cadastral	Suprafaţa (mp)*	Observaţii / Referinţe
	Din acte: 1.800 Masurata: 1.642	

* Suprafaţa este determinată in planul de proiecţie Stereo 70.

DETALII LINIARE IMOBIL

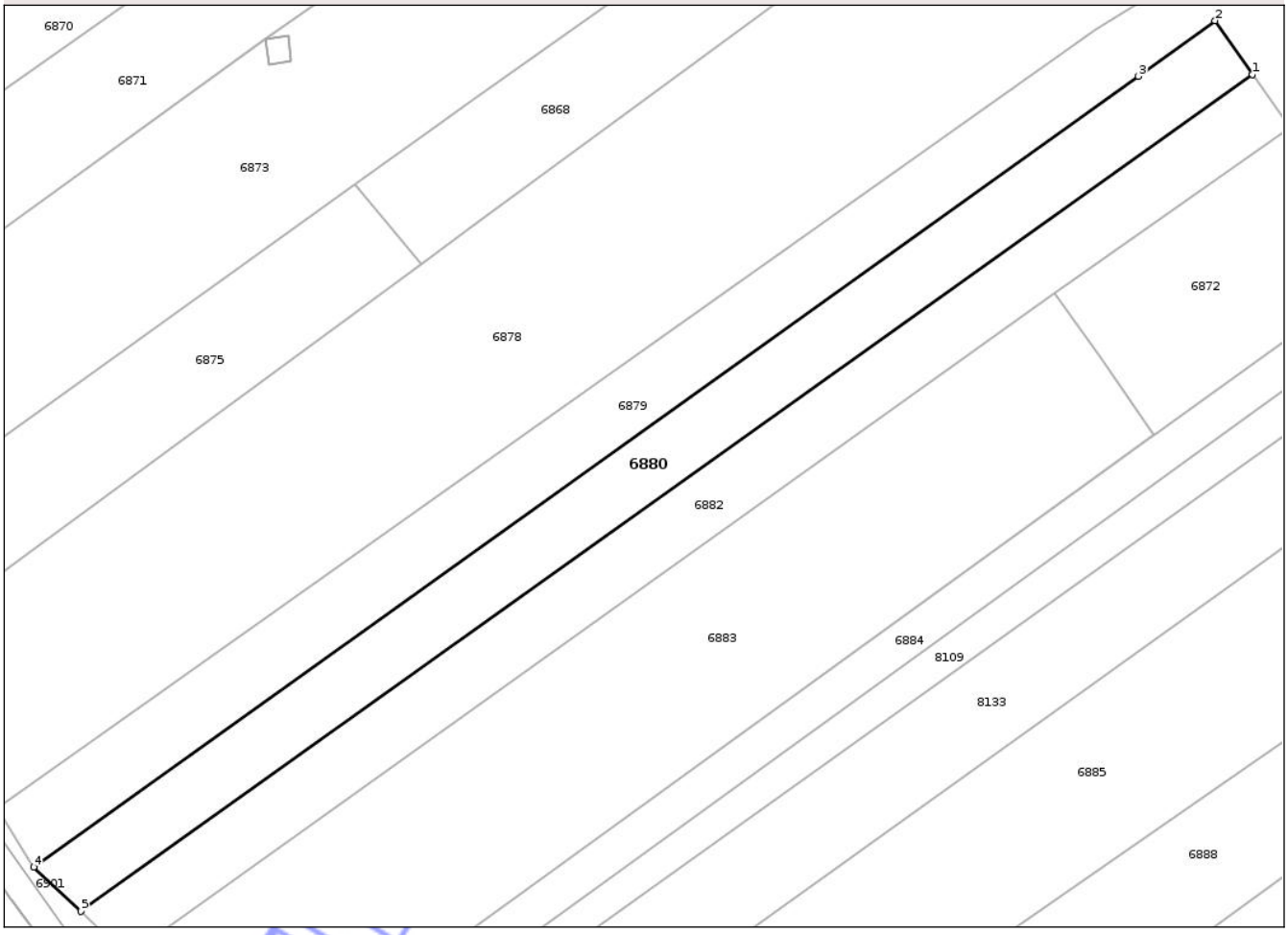

Date referitoare la teren

Crt	Categorie folosinţă	Intra vilan	Suprafaţa (mp)	Tarla	Parcelă	Nr. topo	Observaţii / Referinţe
1	arabil	DA	1.642	58	48	-	

Lungime Segmente
1) Valorile lungimilor segmentelor sunt obţinute din proiecţie în plan.

Punct început	X / Y	Punct sfârşit	X / Y	Lungime segment (** (m)
1	482.088,15 258.913,914	2	482.083,183 258.921,057	8.7
2	482.083,183 258.921,057	3	482.072,989 258.913,656	12.597
3	482.072,989 258.913,656	4	481.925,941 258.808,43	180.819
4	481.925,941 258.808,43	5	481.932,188 258.802,522	8.598
5	481.932,188 258.802,522	1	482.088,15 258.913,914	191.656

Document care conţine date cu caracter personal, protejat de prevederile Regulamentului (UE) nr. 679/2016 şi Legii 190/2018

**** Lungimile segmentelor sunt determinate în planul de proiecţie Stereo 70 şi sunt rotunjite la 1 milimetru.**
***** Distanţa dintre puncte este formată din segmente cumulate ce sunt mai mici decât valoarea 1 milimetru.**

Neutilizabil in circuitul civil

DATE DESPRE IMOBILUL NR. 7398

Oficiul de Cadastru şi Publicitate Imobiliară TELEORMAN
Biroul de Cadastru şi Publicitate Imobiliară Alexandria

A. Partea I. Descrierea imobilului

TEREN Extravilan

Adresa: Jud. Teleorman

Nr. Crt	Nr cadastral Nr. topografic	Suprafaţa* (mp)	Observaţii / Referinţe
A1		1.015	Sector cadastral:17 Teren neimprejmuit;

B. Partea II. Proprietari şi acte

Inscrieri privitoare la dreptul de proprietate şi alte drepturi reale		Referinţe
/		
Act Administrativ nr. 4200203, din 18/09/1995 emis de CJSDPT Teleorman;		
B1	Intabulare, drept de PROPRIETATE, dobandit prin Reconstituire, cota actuala 1/1, cota initiala 1/1	A1
	1) **CĂRBUNARU NICOLAE**	

C. Partea III. SARCINI .

Inscrieri privind dezmembramintele dreptului de proprietate, drepturi reale de garanţie şi sarcini	Referinţe
NU SUNT	

Neutilizabil în circuitul civil

Anexa Nr. 1 La Partea I

Teren

Nr cadastral	Suprafaţa (mp)*	Observaţii / Referinţe
	1.015	

* Suprafaţa este determinată in planul de proiecţie Stereo 70.

DETALII LINIARE IMOBIL



Date referitoare la teren

Crt	Categorie folosinţă	Intra vilan	Suprafaţa (mp)	Tarla	Parcelă	Nr. topo	Observaţii / Referinţe
1	arabil	NU	1.015	58	22	-	

Lungime Segmente
1) Valorile lungimilor segmentelor sunt obţinute din proiecţie în plan.

Punct început	X / Y	Punct sfârşit	X / Y	Lungime segment (** (m)
1	481.225,08 259.112,56	2	480.918,639 258.850,793	403.024
2	480.918,639 258.850,793	3	480.919,928 258.849,283	1.986
3	480.919,928 258.849,283	4	480.920,275 258.848,877	0.534
4	480.920,275 258.848,877	5	481.226,452 259.110,418	402.676
5	481.226,452 259.110,418	6	481.226,161 259.110,872	0.539

Document care conţine date cu caracter personal, protejat de prevederile Regulamentului (UE) nr. 679/2016 şi Legii 190/2018

Punct început	X / Y	Punct sfârşit	X / Y	Lungime segment (** (m)
6	481.226,161 259.110,872	1	481.225,08 259.112,56	2.005

** Lungimile segmentelor sunt determinate în planul de proiecţie Stereo 70 şi sunt rotunjite la 1 milimetru.
*** Distanţa dintre puncte este formată din segmente cumulate ce sunt mai mici decât valoarea 1 milimetru.

Neutilizabil in circuitul civil

DATE DESPRE IMOBILUL NR. 6947

Oficiul de Cadastru şi Publicitate Imobiliară TELEORMAN
Biroul de Cadastru şi Publicitate Imobiliară Alexandria

A. Partea I. Descrierea imobilului

TEREN Necunoscut

Adresa: Loc. Lunca, Str Marginea, Jud. Teleorman

Nr. Crt	Nr cadastral Nr. topografic	Suprafaţa* (mp)	Observaţii / Referinţe
A1		Din acte: 6.200 Masurata: 5.072	Sector cadastral:12 Teren neimprejmuit;

B. Partea II. Proprietari şi acte

Inscrieri privitoare la dreptul de proprietate şi alte drepturi reale		Referinţe
/		
Act Notarial nr. Certificat de mostenitor 54, din 26/08/2020 emis de NP PETRISOR MARTA FLORICA;		
B1	Intabulare, drept de PROPRIETATE, dobandit prin Succesiune, cota actuala 1/1, cota initiala 1/1	A1
	1) **PLOPEANU ILIE**	

C. Partea III. SARCINI .

Inscrieri privind dezmembramintele dreptului de proprietate, drepturi reale de garanţie şi sarcini	Referinţe
NU SUNT	

Neutilizabil în circuitul civil

Anexa Nr. 1 La Partea I

Teren

Nr cadastral	Suprafaţa (mp)*	Observaţii / Referinţe
	Din acte: 6.200 Masurata: 5.072	

* Suprafaţa este determinată in planul de proiecţie Stereo 70.

DETALII LINIARE IMOBIL

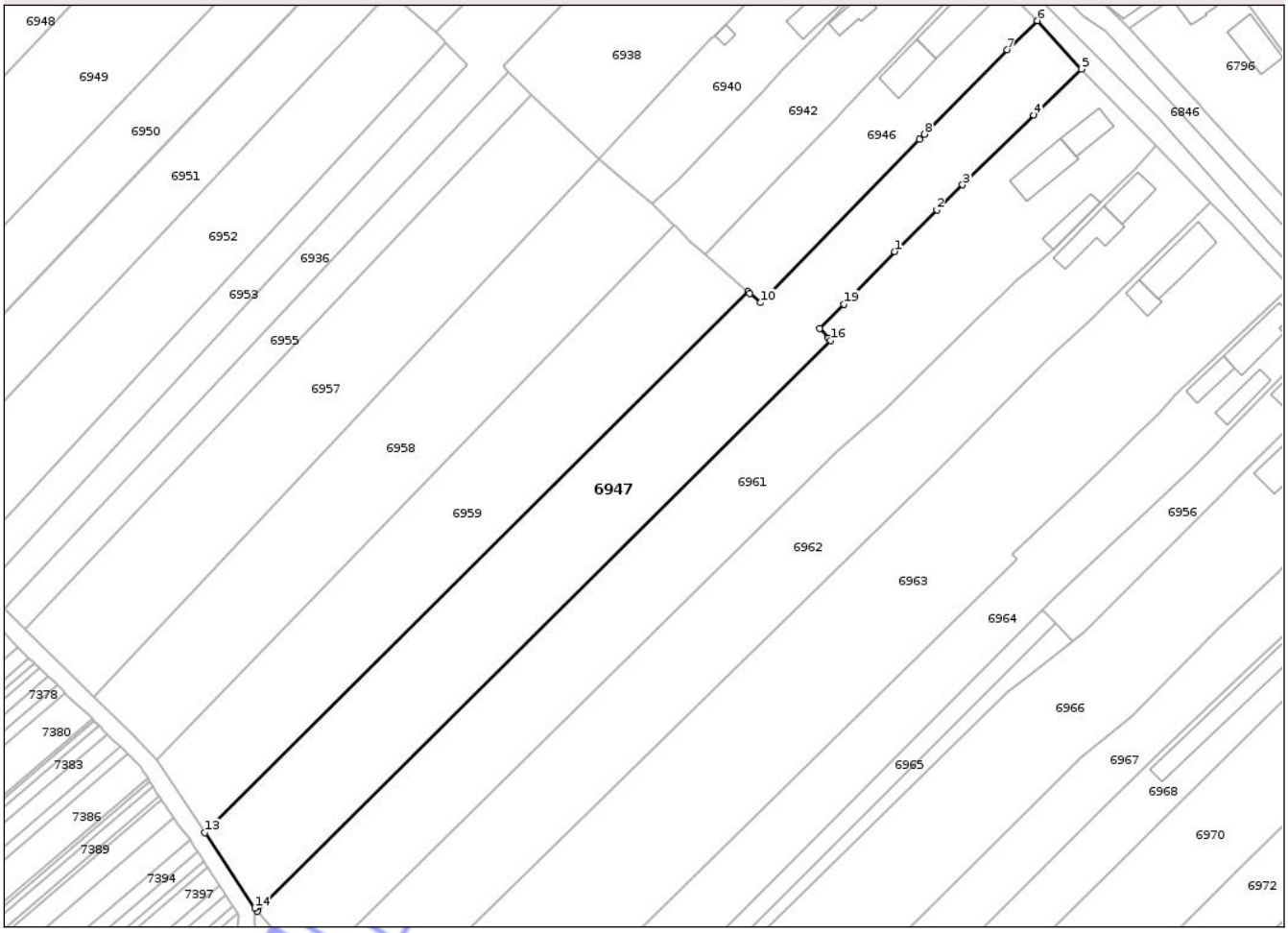

Date referitoare la teren

Crt	Categorie folosinţă	Intra vilan	Suprafaţa (mp)	Tarla	Parcelă	Nr. topo	Observaţii / Referinţe
1	arabil	DA	1.286	58	22	-	
2	arabil	NU	3.786	58	22	-	

Lungime Segmente
1) Valorile lungimilor segmentelor sunt obţinute din proiecţie în plan.

Punct început	X / Y	Punct sfârşit	X / Y	Lungime segment (** (m)
1	481.379,308 259.257,413	2	481.388,966 259.266,864	13.513
2	481.388,966 259.266,864	3	481.394,864 259.272,635	8.251
3	481.394,864 259.272,635	4	481.411,126 259.288,548	22.753
4	481.411,126 259.288,548	5	481.421,971 259.299,07	15.11

Document care conţine date cu caracter personal, protejat de prevederile Regulamentului (UE) nr. 679/2016 şi Legii 190/2018

Punct început	X / Y	Punct sfârşit	X / Y	Lungime segment (** (m)
5	481.421,971 259.299,07	6	481.411,91 259.310,119	14.943
6	481.411,91 259.310,119	7	481.405,001 259.303,517	9.556
7	481.405,001 259.303,517	8	481.386,165 259.284,168	27.003
8	481.386,165 259.284,168	9	481.385,017 259.282,989	1.646
9	481.385,017 259.282,989	10	481.348,731 259.245,715	52.019
10	481.348,731 259.245,715	11	481.346,229 259.247,778	3.243
11	481.346,229 259.247,778	12	481.345,749 259.248,191	0.633
12	481.345,749 259.248,191	13	481.221,732 259.124,674	175.034
13	481.221,732 259.124,674	14	481.233,14 259.107,392	20.708
14	481.233,14 259.107,392	15	481.233,782 259.106,68	0.959
15	481.233,782 259.106,68	16	481.364,685 259.237,054	184.751
16	481.364,685 259.237,054	17	481.364,153 259.237,647	0.796
17	481.364,153 259.237,647	18	481.362,185 259.239,839	2.946
18	481.362,185 259.239,839	19	481.367,679 259.245,336	7.772
19	481.367,679 259.245,336	1	481.379,308 259.257,413	16.766

**** Lungimile segmentelor sunt determinate în planul de proiecţie Stereo 70 şi sunt rotunjite la 1 milimetru.**
***** Distanţa dintre puncte este formată din segmente cumulate ce sunt mai mici decât valoarea 1 milimetru.**

Neutilizabil în circuitul civil

DATE DESPRE IMOBILUL NR. 7025

Oficiul de Cadastru şi Publicitate Imobiliară TELEORMAN
Biroul de Cadastru şi Publicitate Imobiliară Alexandria

A. Partea I. Descrierea imobilului

TEREN Necunoscut

Adresa: Loc. Lunca, Str Agronomului, Jud. Teleorman

Nr. Crt	Nr cadastral Nr. topografic	Suprafaţa* (mp)	Observaţii / Referinţe
A1		659	Sector cadastral:12 Teren neimprejmuit;

B. Partea II. Proprietari şi acte

Inscrieri privitoare la dreptul de proprietate şi alte drepturi reale		Referinţe
/		
Act Administrativ nr. 4200412, din 11/01/1996 emis de CJSDPT Teleorman;		
B1	Intabulare, drept de PROPRIETATE, dobandit prin Reconstituire, cota actuala 1/1, cota initiala 1/1	A1
	1) **BÎRJAN IOANA**, Lipsa CNP	

C. Partea III. SARCINI .

Inscrieri privind dezmembramintele dreptului de proprietate, drepturi reale de garanţie şi sarcini	Referinţe
NU SUNT	

Neutilizabil în circuitul civil

Anexa Nr. 1 La Partea I

Teren

Nr cadastral	Suprafaţa (mp)*	Observaţii / Referinţe
	659	

* Suprafaţa este determinată in planul de proiecţie Stereo 70.

DETALII LINIARE IMOBIL

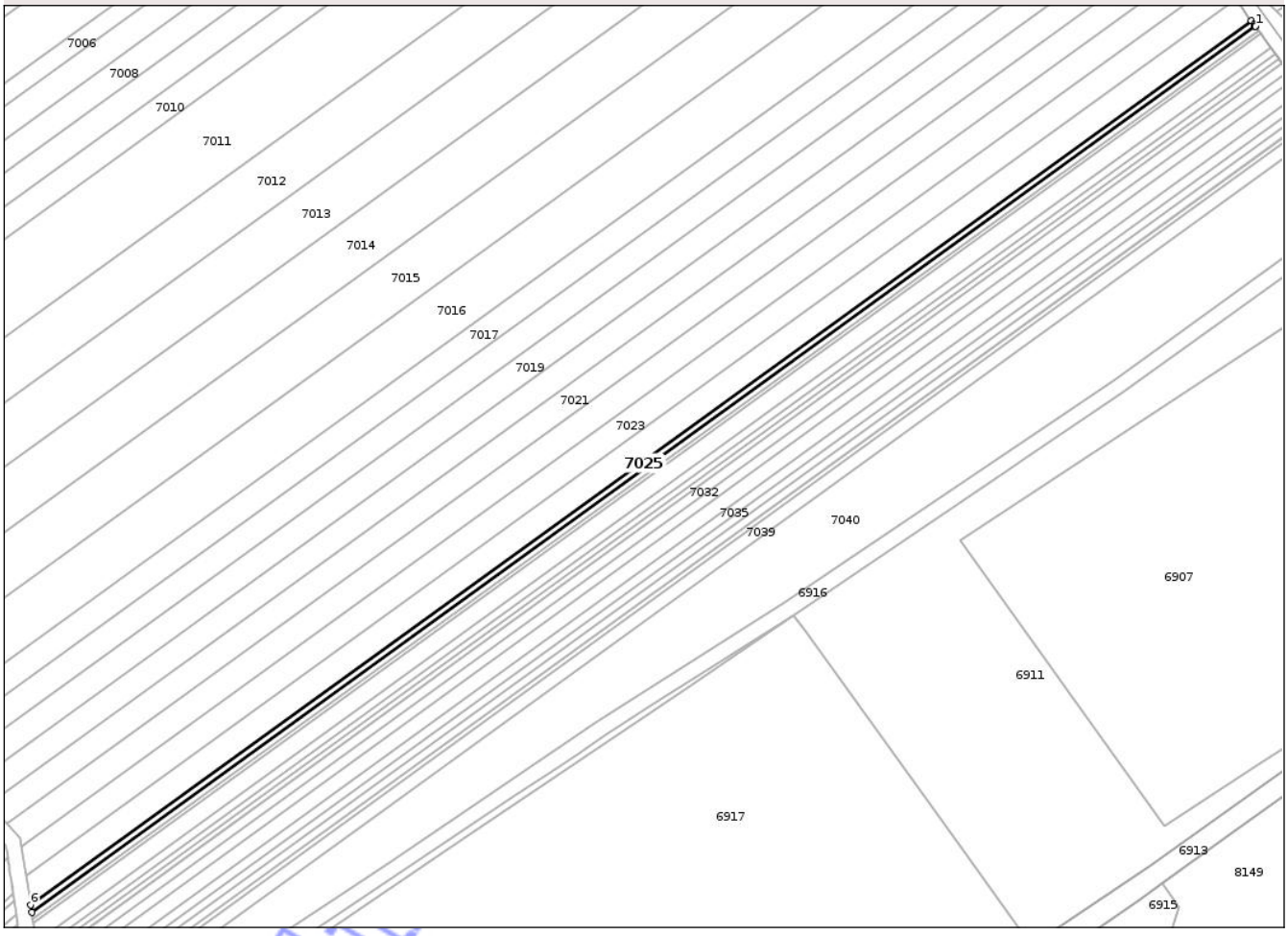

Date referitoare la teren

Crt	Categorie folosinţă	Intra vilan	Suprafaţa (mp)	Tarla	Parcelă	Nr. topo	Observaţii / Referinţe
1	arabil	DA	146	57	292	-	In act T58
2	arabil	NU	513	57	292	-	In act T58

Lungime Segmente

1) Valorile lungimilor segmentelor sunt obţinute din proiecţie în plan.

Punct început	X / Y	Punct sfârşit	X / Y	Lungime segment (** (m)
1	481.926,785 258.798,857	2	481.926,789 258.798,859	0.004
2	481.926,789 258.798,859	3	481.926,687 258.799,003	0.175
3	481.926,687 258.799,003	4	481.926,432 258.799,363	0.442
4	481.926,432 258.799,363	5	481.925,766 258.800,258	1.116

Document care conţine date cu caracter personal, protejat de prevederile Regulamentului (UE) nr. 679/2016 şi Legii 190/2018

Punct început	X / Y	Punct sfârşit	X / Y	Lungime segment (** (m)
5	481.925,766 258.800,258	6	481.617,968 258.577,66	379.855
6	481.617,968 258.577,66	7	481.618,26 258.575,733	1.949
7	481.618,26 258.575,733	1	481.926,785 258.798,857	380.752

**** Lungimile segmentelor sunt determinate în planul de proiecţie Stereo 70 şi sunt rotunjite la 1 milimetru.**
***** Distanţa dintre puncte este formată din segmente cumulate ce sunt mai mici decât valoarea 1 milimetru.**

Neutilizabil in circuitul civil

DATE DESPRE IMOBILUL NR. 7237

Oficiul de Cadastru şi Publicitate Imobiliară TELEORMAN
Biroul de Cadastru şi Publicitate Imobiliară Alexandria

A. Partea I. Descrierea imobilului

TEREN Extravilan

Adresa: Jud. Teleorman

Nr. Crt	Nr cadastral Nr. topografic	Suprafaţa* (mp)	Observaţii / Referinţe
A1		1.500	Sector cadastral:15 Teren neimprejmuit;

B. Partea II. Proprietari şi acte

Inscrieri privitoare la dreptul de proprietate şi alte drepturi reale		Referinţe
/		
Act Administrativ nr. 4200433, din 13/02/1996 emis de CJSDPT Teleorman;		
B1	Intabulare, drept de PROPRIETATE, dobandit prin Reconstituire, cota actuala 1/1, cota initiala 1/1	A1
	1) **TERCI FANE**	

C. Partea III. SARCINI .

Inscrieri privind dezmembramintele dreptului de proprietate, drepturi reale de garanţie şi sarcini	Referinţe
NU SUNT	

Neutilizabil în circuitul civil

Anexa Nr. 1 La Partea I

Teren

Nr cadastral	Suprafaţa (mp)*	Observaţii / Referinţe
	1.500	

* Suprafaţa este determinată in planul de proiecţie Stereo 70.

DETALII LINIARE IMOBIL

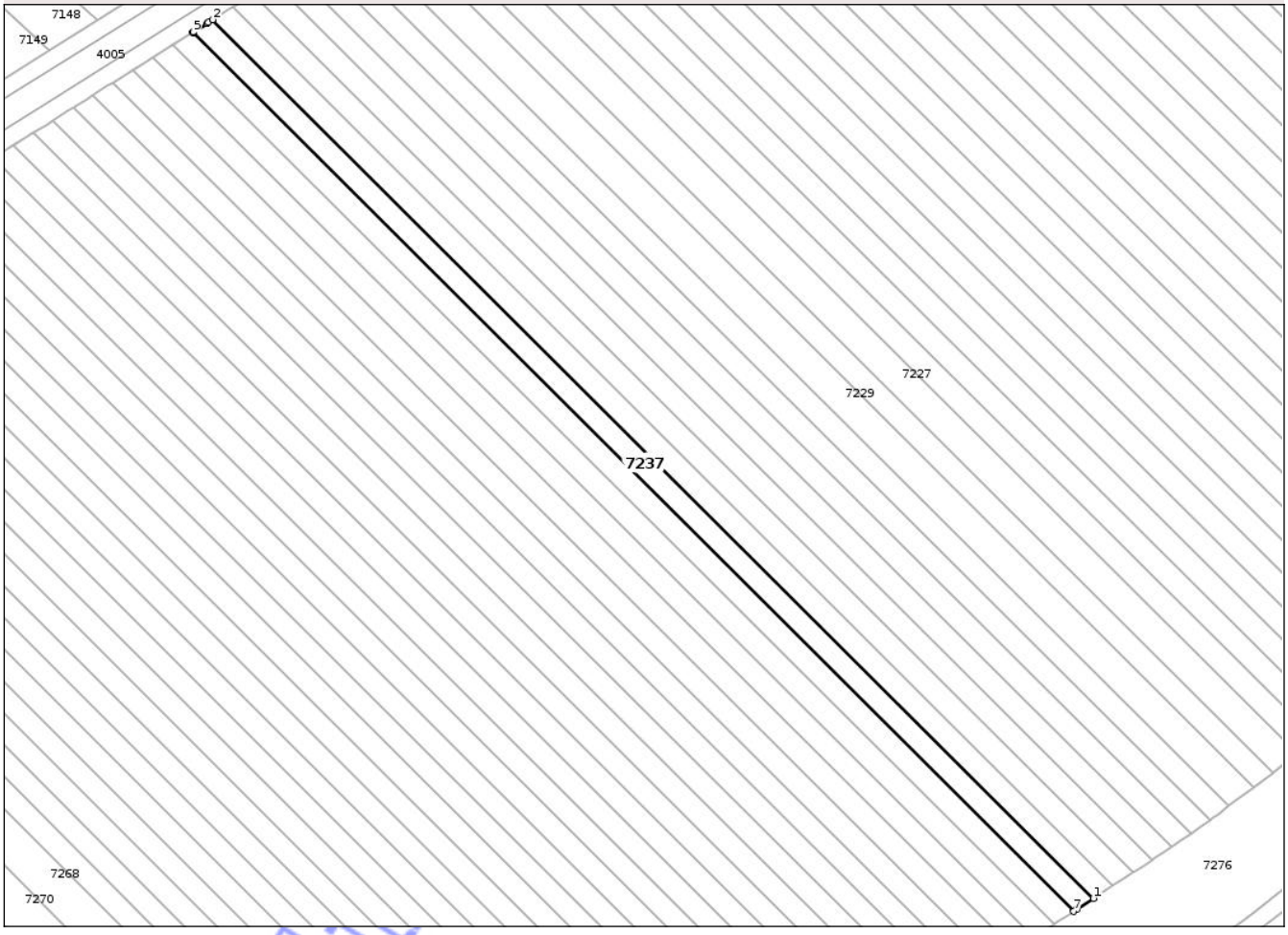

Date referitoare la teren

Crt	Categorie folosinţă	Intra vilan	Suprafaţa (mp)	Tarla	Parcelă	Nr. topo	Observaţii / Referinţe
1	arabil	NU	1.500	56A	84	-	

Lungime Segmente
1) Valorile lungimilor segmentelor sunt obţinute din proiecţie în plan.

Punct început	X / Y	Punct sfârşit	X / Y	Lungime segment (** (m)
1	480.419,682 258.991,234	2	480.218,066 259.192,184	284.657
2	480.218,066 259.192,184	3	480.217,075 259.191,562	1.17
3	480.217,075 259.191,562	4	480.216,785 259.191,38	0.343
4	480.216,785 259.191,38	5	480.213,519 259.189,33	3.856
5	480.213,519 259.189,33	6	480.213,487 259.189,31	0.038

Document care conţine date cu caracter personal, protejat de prevederile Regulamentului (UE) nr. 679/2016 şi Legii 190/2018

Punct început	X / Y	Punct sfârşit	X / Y	Lungime segment (** (m)
6	480.213,487 259.189,31	7	480.415,187 258.988,276	284.777
7	480.415,187 258.988,276	8	480.415,901 258.988,745	0.854
8	480.415,901 258.988,745	1	480.419,682 258.991,234	4.527

**** Lungimile segmentelor sunt determinate în planul de proiecţie Stereo 70 şi sunt rotunjite la 1 milimetru.**
***** Distanţa dintre puncte este formată din segmente cumulate ce sunt mai mici decât valoarea 1 milimetru.**

Neutilizabil in circuitul civil

DATE DESPRE IMOBILUL NR. 6929

Oficiul de Cadastru şi Publicitate Imobiliară TELEORMAN
Biroul de Cadastru şi Publicitate Imobiliară Alexandria

A. Partea I. Descrierea imobilului

TEREN Intravilan

Adresa: Loc. Lunca, Jud. Teleorman

Nr. Crt	Nr cadastral Nr. topografic	Suprafaţa* (mp)	Observaţii / Referinţe
A1		4.200	Sector cadastral:12 Teren neimprejmuit;

B. Partea II. Proprietari şi acte

Inscrieri privitoare la dreptul de proprietate şi alte drepturi reale		Referinţe
/		
Act Administrativ nr. 4200100, din 07/04/1995 emis de CJSDPT Teleorman;		
B1	Intabulare, drept de PROPRIETATE, dobandit prin Reconstituire, cota actuala 1/1, cota initiala 1/1	A1
	1) **BUZALA MISU**	

C. Partea III. SARCINI .

Inscrieri privind dezmembramintele dreptului de proprietate, drepturi reale de garanţie şi sarcini	Referinţe
NU SUNT	

Neutilizabil în circuitul civil

Anexa Nr. 1 La Partea I

Teren

Nr cadastral	Suprafaţa (mp)*	Observaţii / Referinţe
	4.200	

* Suprafaţa este determinată in planul de proiecţie Stereo 70.

DETALII LINIARE IMOBIL

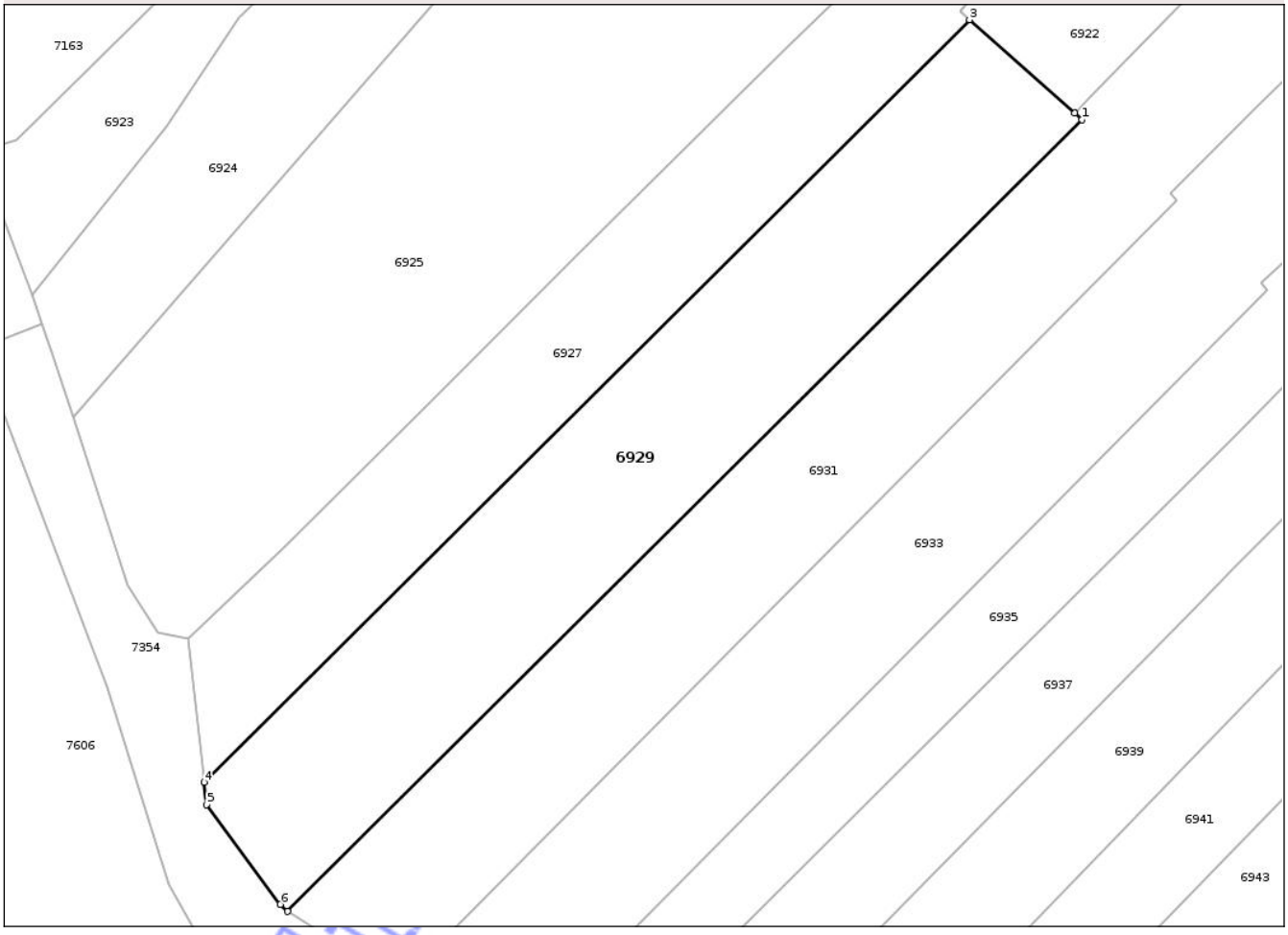

Date referitoare la teren

Crt	Categorie folosinţă	Intra vilan	Suprafaţa (mp)	Tarla	Parcelă	Nr. topo	Observaţii / Referinţe
1	arabil	DA	4.200	58	3	-	

Lungime Segmente
1) Valorile lungimilor segmentelor sunt obţinute din proiecţie în plan.

Punct început	X / Y	Punct sfârşit	X / Y	Lungime segment (** (m)
1	481.129,783 259.464,25	2	481.128,593 259.465,307	1.591
2	481.128,593 259.465,307	3	481.111,882 259.480,137	22.342
3	481.111,882 259.480,137	4	480.990,202 259.359,061	171.655
4	480.990,202 259.359,061	5	480.990,622 259.355,518	3.567
5	480.990,622 259.355,518	6	481.002,327 259.339,668	19.704

Document care conţine date cu caracter personal, protejat de prevederile Regulamentului (UE) nr. 679/2016 şi Legii 190/2018

Punct început	X / Y	Punct sfârşit	X / Y	Lungime segment (** (m)
6	481.002,327 259.339,668	7	481.003,453 259.338,548	1.588
7	481.003,453 259.338,548	1	481.129,783 259.464,25	178.214

** Lungimile segmentelor sunt determinate în planul de proiecţie Stereo 70 şi sunt rotunjite la 1 milimetru.
*** Distanţa dintre puncte este formată din segmente cumulate ce sunt mai mici decât valoarea 1 milimetru.

Neutilizabil in circuitul civil

DATE DESPRE IMOBILUL NR. 7426

Oficiul de Cadastru şi Publicitate Imobiliară TELEORMAN
Biroul de Cadastru şi Publicitate Imobiliară Alexandria

A. Partea I. Descrierea imobilului

TEREN Extravilan

Adresa: Jud. Teleorman

Nr. Crt	Nr cadastral Nr. topografic	Suprafaţa* (mp)	Observaţii / Referinţe
A1		900	Sector cadastral:17 Teren neimprejmuit;

B. Partea II. Proprietari şi acte

Inscrieri privitoare la dreptul de proprietate şi alte drepturi reale		Referinţe
/		
Act Notarial nr. Certificat de mostenitor 104, din 05/07/2021 emis de NP PAUN PICU;		
B1	Intabulare, drept de PROPRIETATE, dobandit prin Succesiune, cota actuala 1/1, cota initiala 1/1	A1
	1) **ARSU ELENA**	

C. Partea III. SARCINI .

Inscrieri privind dezmembramintele dreptului de proprietate, drepturi reale de garanţie şi sarcini	Referinţe
NU SUNT	

Neutilizabil în circuitul civil

Anexa Nr. 1 La Partea I

Teren

Nr cadastral	Suprafaţa (mp)*	Observaţii / Referinţe
	900	

* Suprafaţa este determinată in planul de proiecţie Stereo 70.

DETALII LINIARE IMOBIL

Date referitoare la teren

Crt	Categorie folosinţă	Intra vilan	Suprafaţa (mp)	Tarla	Parcelă	Nr. topo	Observaţii / Referinţe
1	arabil	NU	900	58	49	-	

Lungime Segmente

1) Valorile lungimilor segmentelor sunt obţinute din proiecţie în plan.

Punct început	X / Y	Punct sfârşit	X / Y	Lungime segment (** (m)
1	481.263,859 259.060,586	2	480.959,983 258.801,011	399.65
2	480.959,983 258.801,011	3	480.960,436 258.800,539	0.654
3	480.960,436 258.800,539	4	480.961,01 258.799,94	0.83
4	480.961,01 258.799,94	5	480.961,545 258.799,383	0.772
5	480.961,545 258.799,383	6	481.265,492 259.059,02	399.743

Document care conţine date cu caracter personal, protejat de prevederile Regulamentului (UE) nr. 679/2016 şi Legii 190/2018

Punct început	X / Y	Punct sfârşit	X / Y	Lungime segment (** (m)
6	481.265,492 259.059,02	7	481.264,933 259.059,556	0.774
7	481.264,933 259.059,556	8	481.264,332 259.060,132	0.832
8	481.264,332 259.060,132	1	481.263,859 259.060,586	0.656

**** Lungimile segmentelor sunt determinate în planul de proiecţie Stereo 70 şi sunt rotunjite la 1 milimetru.**
***** Distanţa dintre puncte este formată din segmente cumulate ce sunt mai mici decât valoarea 1 milimetru.**

Neutilizabil in circuitul civil

DATE DESPRE IMOBILUL NR. 6937

Oficiul de Cadastru şi Publicitate Imobiliară TELEORMAN
Biroul de Cadastru şi Publicitate Imobiliară Alexandria

A. Partea I. Descrierea imobilului

TEREN Necunoscut

Adresa: Loc. Lunca, Str Marginea, Nr. 63, Jud. Teleorman

Nr. Crt	Nr cadastral Nr. topografic	Suprafaţa* (mp)	Observaţii / Referinţe
A1		4.100	Sector cadastral:12 Teren neimprejmuit;

Construcţii

Crt	Nr cadastral Nr. topografic	Adresa	Observaţii / Referinţe
A1.1		Loc. Lunca, Str Marginea, Nr. 63, Jud. Teleorman	Nr. niveluri:1; S. construita la sol:150 mp; S. construita desfasurata:150 mp;

B. Partea II. Proprietari şi acte

Inscrieri privitoare la dreptul de proprietate şi alte drepturi reale		Referinţe
/		
Act Notarial nr. Act de partaj voluntar 1364, din 06/08/2019 emis de NP RADU MARIAN;		
B1	Intabulare, drept de PROPRIETATE, dobandit prin Conventie, cota actuala 1/1, cota initiala 1/1	A1, A1.1
	1) **LAZAR NICU**	

C. Partea III. SARCINI

Inscrieri privind dezmembramintele dreptului de proprietate, drepturi reale de garanţie şi sarcini		Referinţe
/		
Act Notarial nr. Act de partaj voluntar 1364, din 06/08/2019 emis de NP RADU MARIAN;		
C1	Intabulare, drept de UZUFRUCT VIAGER, dobandit prin Conventie, cota actuala 1/1, cota initiala 1/1	A1, A1.1
	1) **LAZAR MARIA**	

Neutilizabil în circuitul civil

Anexa Nr. 1 La Partea I

Teren

Nr cadastral	Suprafaţa (mp)*	Observaţii / Referinţe
	4.100	

* Suprafaţa este determinată in planul de proiecţie Stereo 70.

DETALII LINIARE IMOBIL

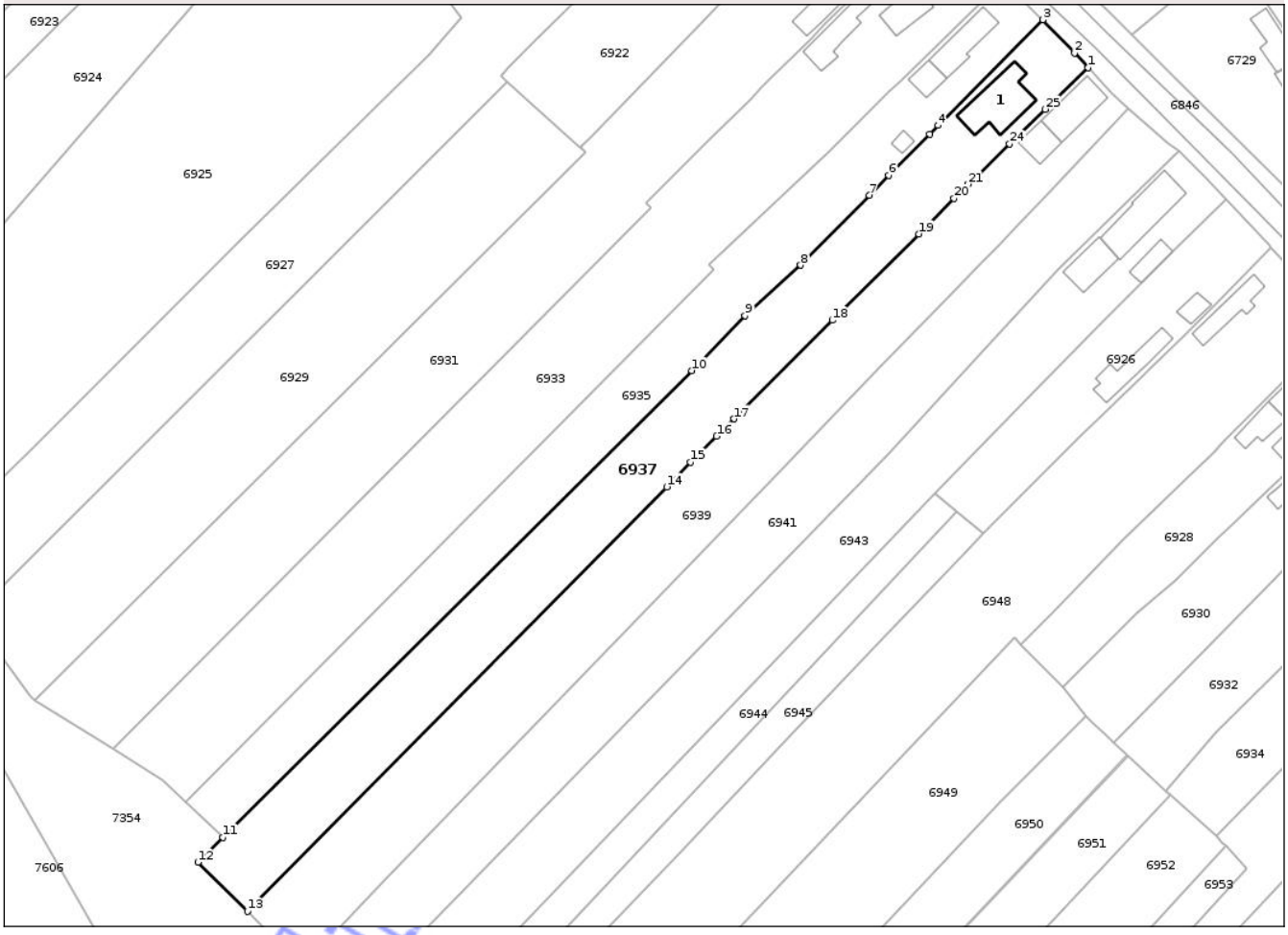

Date referitoare la teren

Crt	Categorie folosinţă	Intra vilan	Suprafaţa (mp)	Tarla	Parcelă	Nr. topo	Observaţii / Referinţe
1	curti constructii	DA	642	26	2211,2212	-	
2	arabil	DA	662	26	2211,2212	-	
3	arabil	NU	2.796	26	2211,2212	-	

Date referitoare la construcţii

Crt	Număr	Destinaţie construcţie	Supraf. (mp)	Situaţie juridică	Observaţii / Referinţe
A1.1		constructii de locuinte	150	Cu acte	Nr. niveluri:1; S. construita la sol:150 mp; S. construita desfasurata:150 mp;

Lungime Segmente

1) Valorile lungimilor segmentelor sunt obţinute din proiecţie în plan.

Punct început	X / Y	Punct sfârşit	X / Y	Lungime segment (** (m)
1	481.245,177 259.483,465	2	481.242,043 259.486,873	4.63
3	481.234,796 259.494,475	4	481.210,732 259.470,283	34.122

Punct început	X / Y	Punct sfârşit	X / Y	Lungime segment (** (m)
2	481.242,043 259.486,873	3	481.234,796 259.494,475	10.503
4	481.210,732 259.470,283	5	481.208,778 259.468,297	2.786

Document care conţine date cu caracter personal, protejat de prevederile Regulamentului (UE) nr. 679/2016 şi Legii 190/2018

Punct început	X / Y	Punct sfârşit	X / Y	Lungime segment (** (m)
5	481.208,778 259.468,297	6	481.199,444 259.458,81	13.309
7	481.194,957 259.454,249	8	481.179,181 259.438,216	22.493
9	481.166,44 259.426,675	10	481.154,217 259.414,056	17.568
11	481.046,592 259.307,074	12	481.040,857 259.301,374	8.086
13	481.052,197 259.290,103	14	481.148,468 259.387,392	136.869
15	481.153,905 259.393,053	16	481.159,887 259.399,012	8.444
17	481.163,86 259.402,97	18	481.186,473 259.425,596	31.989
19	481.206,268 259.445,392	20	481.214,375 259.453,519	11.48
21	481.217,655 259.456,808	22	481.218,705 259.457,86	1.486
23	481.219,562 259.458,719	24	481.227,126 259.466,028	10.518
25	481.235,282 259.473,961	1	481.245,177 259.483,465	13.72

Punct început	X / Y	Punct sfârşit	X / Y	Lungime segment (** (m)
6	481.199,444 259.458,81	7	481.194,957 259.454,249	6.398
8	481.179,181 259.438,216	9	481.166,44 259.426,675	17.191
10	481.154,217 259.414,056	11	481.046,592 259.307,074	151.751
12	481.040,857 259.301,374	13	481.052,197 259.290,103	15.988
14	481.148,468 259.387,392	15	481.153,905 259.393,053	7.849
16	481.159,887 259.399,012	17	481.163,86 259.402,97	5.608
18	481.186,473 259.425,596	19	481.206,268 259.445,392	27.995
20	481.214,375 259.453,519	21	481.217,655 259.456,808	4.644
22	481.218,705 259.457,86	23	481.219,562 259.458,719	1.214
24	481.227,126 259.466,028	25	481.235,282 259.473,961	11.378

**** Lungimile segmentelor sunt determinate în planul de proiecţie Stereo 70 şi sunt rotunjite la 1 milimetru.**
***** Distanţa dintre puncte este formată din segmente cumulate ce sunt mai mici decât valoarea 1 milimetru.**

Neutilizabil în circuitul civil

DATE DESPRE IMOBILUL NR. 6761

Oficiul de Cadastru şi Publicitate Imobiliară TELEORMAN
Biroul de Cadastru şi Publicitate Imobiliară Alexandria

A. Partea I. Descrierea imobilului

TEREN Intravilan

Adresa: Loc. Lunca, Cvartal 16, P 1262, 1263, 1264, Str Ghioceilor, Nr. 28, Jud. Teleorman

Nr. Crt	Nr cadastral Nr. topografic	Suprafaţa* (mp)	Observaţii / Referinţe
A1	20058	Din acte: 1.981 Masurata: 1.972	Sector cadastral:11 Teren imprejmuit;

Construcţii

Crt	Nr cadastral Nr. topografic	Adresa	Observaţii / Referinţe
A1.1	20058-C1	Loc. Lunca, Cvartal 16, P 1262, 1263, 1264, Str Ghioceilor, Nr. 28, Jud. Teleorman	Nr. niveluri:1; S. construita la sol:55 mp; S. construita desfasurata:55 mp; LOCUINTA - PARTER
A1.2	20058-C2	Loc. Lunca, Cvartal 16, P 1262, 1263, 1264, Str Ghioceilor, Nr. 28, Jud. Teleorman	Nr. niveluri:1; S. construita la sol:42 mp; S. construita desfasurata:42 mp; ANEXA - PARTER
A1.3	20058-C3	Loc. Lunca, Cvartal 16, P 1262, 1263, 1264, Str Ghioceilor, Nr. 28, Jud. Teleorman	Nr. niveluri:1; S. construita la sol:64 mp; S. construita desfasurata:64 mp; ANEXA - PARTER
A1.4	20058-C4	Loc. Lunca, Cvartal 16, P 1262, 1263, 1264, Str Ghioceilor, Nr. 28, Jud. Teleorman	Nr. niveluri:1; S. construita la sol:49 mp; S. construita desfasurata:49 mp; ANEXA - PARTER + SUBSOL

B. Partea II. Proprietari şi acte

Inscrieri privitoare la dreptul de proprietate şi alte drepturi reale		Referinţe
6317 / 24/03/2011		
Act Notarial nr. Contract de vânzare cumpărare cu clauză de întreţinere aut. nr.343 din, din 21/03/2011 emis de BNP PAUN PICU;		
B3	Intabulare, drept de PROPRIETATEcu titlu de cumpărare, bun comun, dobandit prin Conventie, cota actuala 1/1, cota initiala 1/1	A1, A1.1, A1.2, A1.3, A1.4
	1) **LIXANDRU VIOREL** DEFUNCT:Da 2) **LIXANDRU SIMONA**, soti	

C. Partea III. SARCINI

Inscrieri privind dezmembramintele dreptului de proprietate, drepturi reale de garanţie şi sarcini		Referinţe
6317 / 24/03/2011		
Act Notarial nr. Contract de vânzare cumpărare cu clauză de întreţinere aut. nr.343 din, din 21/03/2011 emis de BNP PAUN PICU;		
C1	Se notează obligaţia întreţinerii	A1, A1.1, A1.2, A1.3, A1.4
	1) **LIXANDRU VOICU**, Lipsa CNP 2) **LIXANDRU LINCA**, Lipsa CNP	

Nepublicabil în circuitul civil

Anexa Nr. 1 La Partea I

Teren

Nr cadastral	Suprafaţa (mp)*	Observaţii / Referinţe
20058	Din acte: 1.981 Masurata: 1.972	

* Suprafaţa este determinată in planul de proiecţie Stereo 70.

DETALII LINIARE IMOBIL

Date referitoare la teren

Crt	Categorie folosinţă	Intra vilan	Suprafaţa (mp)	Tarla	Parcelă	Nr. topo	Observaţii / Referinţe
1	curti constructii	DA	974	16	1262, 1263, 1264	-	
2	arabil	DA	998	16	1262, 1263, 1264	-	

Date referitoare la construcţii

Crt	Număr	Destinaţie construcţie	Supraf. (mp)	Situaţie juridică	Observaţii / Referinţe
A1.1	20058-C1	constructii de locuinte	55	Cu acte	Nr. niveluri:1; S. construita la sol:55 mp; S. construita desfasurata:55 mp; LOCUINTA - PARTER
A1.2	20058-C2	constructii anexa	42	Cu acte	Nr. niveluri:1; S. construita la sol:42 mp; S. construita desfasurata:42 mp; ANEXA - PARTER
A1.3	20058-C3	constructii anexa	64	Cu acte	Nr. niveluri:1; S. construita la sol:64 mp; S. construita desfasurata:64 mp; ANEXA - PARTER
A1.4	20058-C4	constructii anexa	49	Cu acte	Nr. niveluri:1; S. construita la sol:49 mp; S. construita desfasurata:49 mp; ANEXA - PARTER + SUBSOL

Document care conţine date cu caracter personal, protejat de prevederile Regulamentului (UE) nr. 679/2016 şi Legii 190/2018

Lungime Segmente
1) Valorile lungimilor segmentelor sunt obţinute din proiecţie în plan.

Punct început	X / Y	Punct sfârşit	X / Y	Lungime segment (** (m)
1	481.499,031 259.368,795	2	481.497,291 259.371,429	3.157
2	481.497,291 259.371,429	3	481.485,537 259.388,143	20.433
3	481.485,537 259.388,143	4	481.477,26 259.399,914	14.39
4	481.477,26 259.399,914	5	481.475,619 259.401,917	2.589
5	481.475,619 259.401,917	6	481.473,874 259.404,046	2.753
6	481.473,874 259.404,046	7	481.465,49 259.416,616	15.109
7	481.465,49 259.416,616	8	481.451,651 259.435,031	23.035
8	481.451,651 259.435,031	9	481.435,289 259.425,143	19.117
9	481.435,289 259.425,143	10	481.432,329 259.423,529	3.372
10	481.432,329 259.423,529	11	481.435,64 259.417,971	6.469
11	481.435,64 259.417,971	12	481.440,605 259.409,798	9.563
12	481.440,605 259.409,798	13	481.456,165 259.387,583	27.123
13	481.456,165 259.387,583	14	481.459,912 259.382,233	6.531
14	481.459,912 259.382,233	15	481.465,476 259.374,191	9.779
15	481.465,476 259.374,191	16	481.469,377 259.368,849	6.615
16	481.469,377 259.368,849	17	481.471,885 259.365,496	4.187
17	481.471,885 259.365,496	18	481.479,181 259.355,323	12.519
18	481.479,181 259.355,323	1	481.499,031 259.368,795	23.99

** Lungimile segmentelor sunt determinate în planul de proiecţie Stereo 70 şi sunt rotunjite la 1 milimetru.
*** Distanţa dintre puncte este formată din segmente cumulate ce sunt mai mici decât valoarea 1 milimetru.

Neutilizabil în circuitul civil

DATE DESPRE IMOBILUL NR. 6791

Oficiul de Cadastru şi Publicitate Imobiliară TELEORMAN
Biroul de Cadastru şi Publicitate Imobiliară Alexandria

A. Partea I. Descrierea imobilului

TEREN Intravilan

Adresa: Loc. Lunca, Jud. Teleorman

Nr. Crt	Nr cadastral Nr. topografic	Suprafaţa* (mp)	Observaţii / Referinţe
A1		507	Sector cadastral:11 Teren neimprejmuit;

B. Partea II. Proprietari şi acte

Inscrieri privitoare la dreptul de proprietate şi alte drepturi reale		Referinţe
/		
Act Administrativ nr. 7225, din 13/12/2024 emis de PRIMARIA COMUNEI LUNCA;		
B1	Inscrierea posesiei, drept de PROPRIETATE, dobandit prin Lege, cota actuala 1/1, cota initiala 1/1	A1
	1) **NEIDENTIFICAT NEIDENTIFICAT**	
Act Normativ nr. 7, din 13/03/1996 emis de PARLAMENTUL ROMANIEI (Art. 13);		
B2	Se noteaza mențiunea de proprietar neidentificat.	A1

C. Partea III. SARCINI .

Inscrieri privind dezmembramintele dreptului de proprietate, drepturi reale de garanţie şi sarcini	Referinţe
NU SUNT	

Neutilizabil în circuitul civil

Anexa Nr. 1 La Partea I

Teren

Nr cadastral	Suprafaţa (mp)*	Observaţii / Referinţe
	507	

* Suprafaţa este determinată in planul de proiecţie Stereo 70.

DETALII LINIARE IMOBIL

Date referitoare la teren

Crt	Categorie folosinţă	Intra vilan	Suprafaţa (mp)	Tarla	Parcelă	Nr. topo	Observaţii / Referinţe
1	neproductiv	DA	507	14	-	-	

Lungime Segmente

1) Valorile lungimilor segmentelor sunt obţinute din proiecţie în plan.

Punct început	X / Y	Punct sfârşit	X / Y	Lungime segment (** (m)
1	481.956,191 259.263,777	2	481.871,502 259.387,697	150.094
3	481.869,482 259.386,463	4	481.874,222 259.379,092	8.764
5	481.878,236 259.373,002	6	481.892,08 259.351,999	25.155
7	481.900,259 259.339,85	8	481.903,484 259.335,134	5.713
9	481.908,915 259.326,856	10	481.909,004 259.326,765	0.127

Punct început	X / Y	Punct sfârşit	X / Y	Lungime segment (** (m)
2	481.871,502 259.387,697	3	481.869,482 259.386,463	2.368
4	481.874,222 259.379,092	5	481.878,236 259.373,002	7.294
6	481.892,08 259.351,999	7	481.900,259 259.339,85	14.646
8	481.903,484 259.335,134	9	481.908,915 259.326,856	9.901
10	481.909,004 259.326,765	11	481.911,938 259.322,421	5.242

Document care conţine date cu caracter personal, protejat de prevederile Regulamentului (UE) nr. 679/2016 şi Legii 190/2018

Punct început	X / Y	Punct sfârşit	X / Y	Lungime segment (** (m)
11	481.911,938 259.322,421	12	481.914,603 259.318,264	4.938
13	481.918,549 259.312,44	14	481.922,006 259.307,337	6.164
15	481.923,894 259.304,55	16	481.934,535 259.288,601	19.173
17	481.937,065 259.284,833	18	481.939,771 259.280,802	4.855
19	481.939,982 259.280,499	20	481.940,204 259.280,648	0.268
21	481.944,253 259.274,292	22	481.944,915 259.273,193	1.283
23	481.945,736 259.272,065	24	481.953,262 259.261,722	12.791
25	481.955,354 259.263,19	1	481.956,191 259.263,777	1.022

Punct început	X / Y	Punct sfârşit	X / Y	Lungime segment (** (m)
12	481.914,603 259.318,264	13	481.918,549 259.312,44	7.035
14	481.922,006 259.307,337	15	481.923,894 259.304,55	3.366
16	481.934,535 259.288,601	17	481.937,065 259.284,833	4.539
18	481.939,771 259.280,802	19	481.939,982 259.280,499	0.369
20	481.940,204 259.280,648	21	481.944,253 259.274,292	7.536
22	481.944,915 259.273,193	23	481.945,736 259.272,065	1.395
24	481.953,262 259.261,722	25	481.955,354 259.263,19	2.556

**** Lungimile segmentelor sunt determinate în planul de proiecţie Stereo 70 şi sunt rotunjite la 1 milimetru.**
***** Distanţa dintre puncte este formată din segmente cumulate ce sunt mai mici decât valoarea 1 milimetru.**

Neutilizabil in circuitul civil

DATE DESPRE IMOBILUL NR. 7573

Oficiul de Cadastru şi Publicitate Imobiliară TELEORMAN
Biroul de Cadastru şi Publicitate Imobiliară Alexandria

A. Partea I. Descrierea imobilului

TEREN Extravilan

Adresa: Jud. Teleorman

Nr. Crt	Nr cadastral Nr. topografic	Suprafaţa* (mp)	Observaţii / Referinţe
A1		1.050	Sector cadastral:17 Teren neimprejmuit;

B. Partea II. Proprietari şi acte

Inscrieri privitoare la dreptul de proprietate şi alte drepturi reale		Referinţe
/		
Act Administrativ nr. 4200313, din 24/11/1995 emis de CJSDPT Teleorman;		
B1	Intabulare, drept de PROPRIETATE, dobandit prin Reconstituire, cota actuala 1/1, cota initiala 1/1	A1
	1) **BROTAC VOICU**, Lipsa CNP DEFUNCT:Da	

C. Partea III. SARCINI .

Inscrieri privind dezmembramintele dreptului de proprietate, drepturi reale de garanţie şi sarcini	Referinţe
NU SUNT	

Neutilizabil în circuitul civil

Anexa Nr. 1 La Partea I

Teren

Nr cadastral	Suprafaţa (mp)*	Observaţii / Referinţe
	1.050	

* Suprafaţa este determinată in planul de proiecţie Stereo 70.

DETALII LINIARE IMOBIL

Date referitoare la teren

Crt	Categorie folosinţă	Intra vilan	Suprafaţa (mp)	Tarla	Parcelă	Nr. topo	Observaţii / Referinţe
1	arabil	NU	1.050	58	231	-	

Lungime Segmente
1) Valorile lungimilor segmentelor sunt obţinute din proiecţie în plan.

Punct început	X / Y	Punct sfârşit	X / Y	Lungime segment (** (m)
1	481.277,508 258.481,665	2	481.278,597 258.479,521	2.405
2	481.278,597 258.479,521	3	481.278,949 258.478,828	0.777
3	481.278,949 258.478,828	4	481.537,032 258.699,287	339.425
4	481.537,032 258.699,287	5	481.536,916 258.699,551	0.289
5	481.536,916 258.699,551	6	481.536,19 258.701,205	1.806

Document care conţine date cu caracter personal, protejat de prevederile Regulamentului (UE) nr. 679/2016 şi Legii 190/2018

Punct început	X / Y	Punct sfârşit	X / Y	Lungime segment (** (m)
6	481.536,19 258.701,205	7	481.536,158 258.701,279	0.08
7	481.536,158 258.701,279	8	481.535,734 258.702,245	1.055
8	481.535,734 258.702,245	1	481.277,508 258.481,665	339.612

**** Lungimile segmentelor sunt determinate în planul de proiecţie Stereo 70 şi sunt rotunjite la 1 milimetru.**
***** Distanţa dintre puncte este formată din segmente cumulate ce sunt mai mici decât valoarea 1 milimetru.**

Neutilizabil in circuitul civil

DATE DESPRE IMOBILUL NR. 6888

Oficiul de Cadastru şi Publicitate Imobiliară TELEORMAN
Biroul de Cadastru şi Publicitate Imobiliară Alexandria

A. Partea I. Descrierea imobilului

TEREN Intravilan

Adresa: Loc. Lunca, Str Principală, Nr. 19, Jud. Teleorman, T13, P897/1,897/2

Nr. Crt	Nr cadastral Nr. topografic	Suprafaţa* (mp)	Observaţii / Referinţe
A1	21774	Din acte: 3.300 Masurata: 3.251	Sector cadastral:11 Teren neimprejmuit;

Construcţii

Crt	Nr cadastral Nr. topografic	Adresa	Observaţii / Referinţe
A1.1	21774-C1	Loc. Lunca, Str Principală, Nr. 19, Jud. Teleorman, T13, P897/1,897/2	Nr. niveluri:1; S. construita la sol:182 mp; S. construita desfasurata:182 mp; LOCUINTA
A1.2	21774-C2	Loc. Lunca, Str Principală, Nr. 19, Jud. Teleorman, T13, P897/1,897/2	Nr. niveluri:1; S. construita la sol:77 mp; S. construita desfasurata:77 mp; ANEXA

B. Partea II. Proprietari şi acte

Inscrieri privitoare la dreptul de proprietate şi alte drepturi reale		Referinţe
53744 / 19/08/2020		
Act Notarial nr. Act de partaj voluntar aut.nr. 1738, din 27/09/2019 emis de BIN RADU MARIAN;		
B1	Intabulare, drept de PROPRIETATEcu titlul de drept partaj,bun propriu, dobandit prin Iesire Din Indiviziune, cota actuala 1/1, cota initiala 1/1	A1, A1.1, A1.2
	1) **BODIRCA CRISTIAN**	

C. Partea III. SARCINI

Inscrieri privind dezmembramintele dreptului de proprietate, drepturi reale de garanţie şi sarcini		Referinţe
53744 / 19/08/2020		
Act Notarial nr. Act de partaj voluntar aut.nr. 1738, din 27/09/2019 emis de BIN RADU MARIAN;		
C1	Intabulare, drept de UZUFRUCT VIAGER, dobandit prin Iesire Din Indiviziune, cota actuala 1/1, cota initiala 1/1	A1, A1.1, A1.2
	1) **BODÎRCĂ OCTAVIA**	

Neutilizabil în circuitul civil

Anexa Nr. 1 La Partea I

Teren

Nr cadastral	Suprafaţa (mp)*	Observaţii / Referinţe
21774	Din acte: 3.300 Masurata: 3.251	

* Suprafaţa este determinată in planul de proiecţie Stereo 70.

DETALII LINIARE IMOBIL

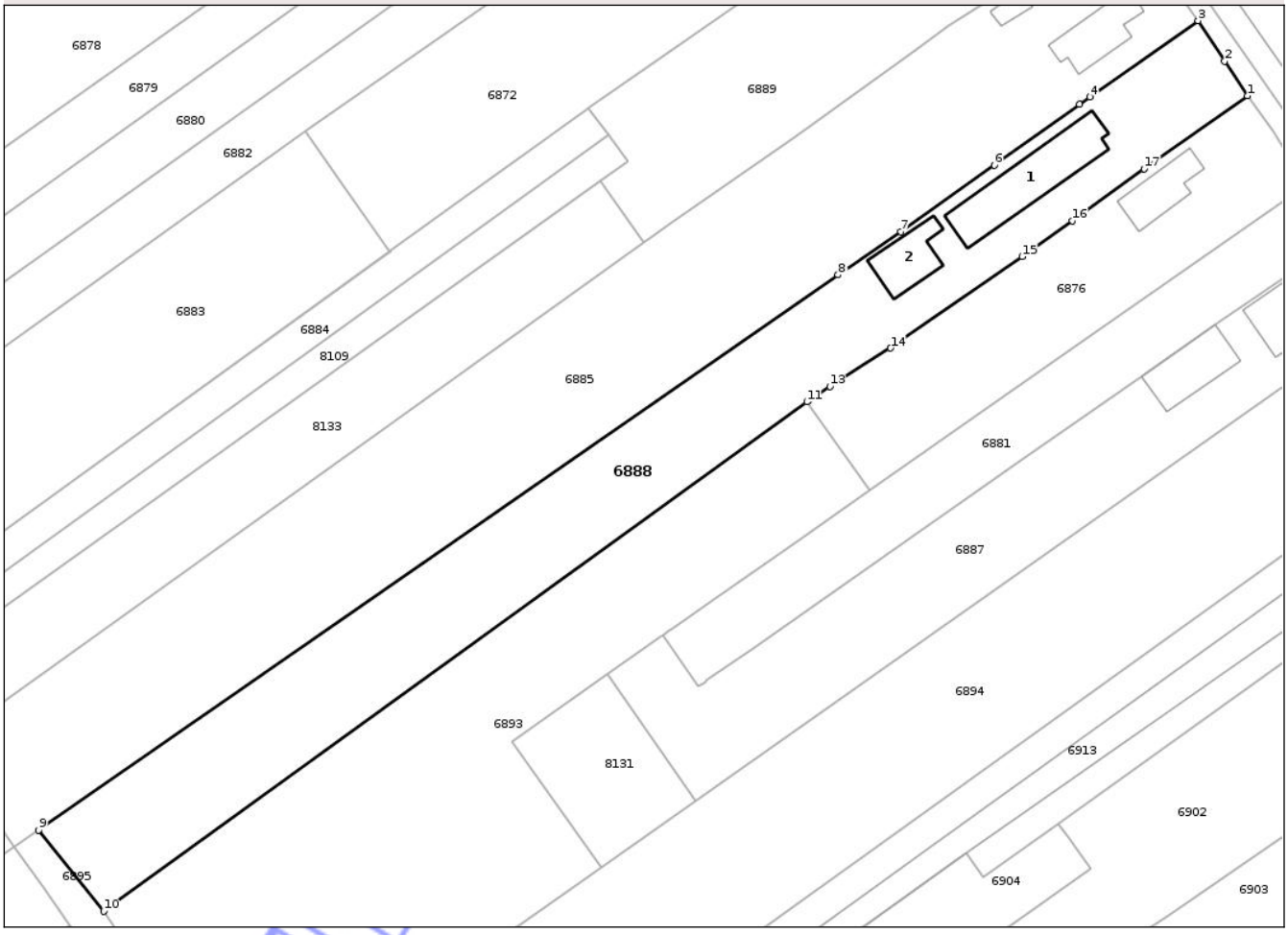

Date referitoare la teren

Crt	Categorie folosinţă	Intra vilan	Suprafaţa (mp)	Tarla	Parcelă	Nr. topo	Observaţii / Referinţe
1	curti constructii	DA	831	13	897/1,897/2	-	
2	arabil	DA	148	13	897/1,897/2	-	
3	arabil	DA	2.272	13	897/1,897/2	-	

Date referitoare la construcţii

Crt	Număr	Destinaţie construcţie	Supraf. (mp)	Situaţie juridică	Observaţii / Referinţe
A1.1	21774-C1	constructii de locuinte	182	Cu acte	Nr. niveluri:1; S. construita la sol:182 mp; S. construita desfasurata:182 mp; LOCUINTA
A1.2	21774-C2	constructii anexa	77	Cu acte	Nr. niveluri:1; S. construita la sol:77 mp; S. construita desfasurata:77 mp; ANEXA

Lungime Segmente

1) Valorile lungimilor segmentelor sunt obţinute din proiecţie în plan.

Punct început	X / Y	Punct sfârşit	X / Y	Lungime segment (** (m)
1	482.210,08 258.890,487	2	482.206,498 258.895,936	6.521

Document care conţine date cu caracter personal, protejat de prevederile Regulamentului (UE) nr. 679/2016 şi Legii 190/2018

Punct început	X / Y	Punct sfârşit	X / Y	Lungime segment (** (m)
2	482.206,498 258.895,936	3	482.202,318 258.902,293	7.608
3	482.202,318 258.902,293	4	482.185,299 258.890,283	20.83
4	482.185,299 258.890,283	5	482.183,656 258.889,124	2.01
5	482.183,656 258.889,124	6	482.170,239 258.879,57	16.471
6	482.170,239 258.879,57	7	482.155,554 258.869,114	18.027
7	482.155,554 258.869,114	8	482.145,671 258.862,311	11.998
8	482.145,671 258.862,311	9	482.019,87 258.774,962	153.152
9	482.019,87 258.774,962	10	482.030,081 258.762,159	16.376
10	482.030,081 258.762,159	11	482.140,772 258.842,313	136.664
11	482.140,772 258.842,313	12	482.141,062 258.842,523	0.358
12	482.141,062 258.842,523	13	482.144,367 258.844,715	3.966
13	482.144,367 258.844,715	14	482.153,939 258.850,787	11.335
14	482.153,939 258.850,787	15	482.174,638 258.865,169	25.205
15	482.174,638 258.865,169	16	482.182,482 258.870,83	9.673
16	482.182,482 258.870,83	17	482.193,805 258.879,003	13.965
17	482.193,805 258.879,003	1	482.210,08 258.890,487	19.919

**** Lungimile segmentelor sunt determinate în planul de proiecţie Stereo 70 şi sunt rotunjite la 1 milimetru.**
***** Distanţa dintre puncte este formată din segmente cumulate ce sunt mai mici decât valoarea 1 milimetru.**

Neutilizabil în circuitul civil

DATE DESPRE IMOBILUL NR. 6788

Oficiul de Cadastru şi Publicitate Imobiliară TELEORMAN
Biroul de Cadastru şi Publicitate Imobiliară Alexandria

A. Partea I. Descrierea imobilului

TEREN Intravilan

Adresa: Loc. Lunca, Str Principala, Nr. 73, Jud. Teleorman

Nr. Crt	Nr cadastral Nr. topografic	Suprafaţa* (mp)	Observaţii / Referinţe
A1		Din acte: 1.223 Masurata: 1.106	Sector cadastral:11 Teren imprejmuit;

Construcţii

Crt	Nr cadastral Nr. topografic	Adresa	Observaţii / Referinţe
A1.1		Loc. Lunca, Str Principală, Nr. 73, Jud. Teleorman	Nr. niveluri:1; S. construita la sol:73 mp; S. construita desfasurata:73 mp;

B. Partea II. Proprietari şi acte

Inscrieri privitoare la dreptul de proprietate şi alte drepturi reale		Referinţe
/		
Act Administrativ nr. 4200457, din 14/02/1996 emis de CJSDPT Teleorman;		
B1	Intabulare, drept de PROPRIETATE, dobandit prin Reconstituire, cota actuala 1/1, cota initiala 1/1	A1
	1) **MATAHAN COSTINA** 2) **GĂOACE NIŢA**	
Act Normativ nr. 7, din 13/03/1996 emis de PARLAMENTUL ROMANIEI;		
B2	Intabulare, drept de PROPRIETATE, dobandit prin Lege, cota actuala 1/1, cota initiala 1/1	A1.1
	1) **MATAHAN COSTINA**, Lipsa CNP 2) **GĂOACE NIŢA**, Lipsa CNP	

C. Partea III. SARCINI .

Inscrieri privind dezmembramintele dreptului de proprietate, drepturi reale de garanţie şi sarcini	Referinţe
NU SUNT	

Neutilizabil în circuitul civil

Anexa Nr. 1 La Partea I

Teren

Nr cadastral	Suprafaţa (mp)*	Observaţii / Referinţe
	Din acte: 1.223 Masurata: 1.106	

* Suprafaţa este determinată in planul de proiecţie Stereo 70.

DETALII LINIARE IMOBIL

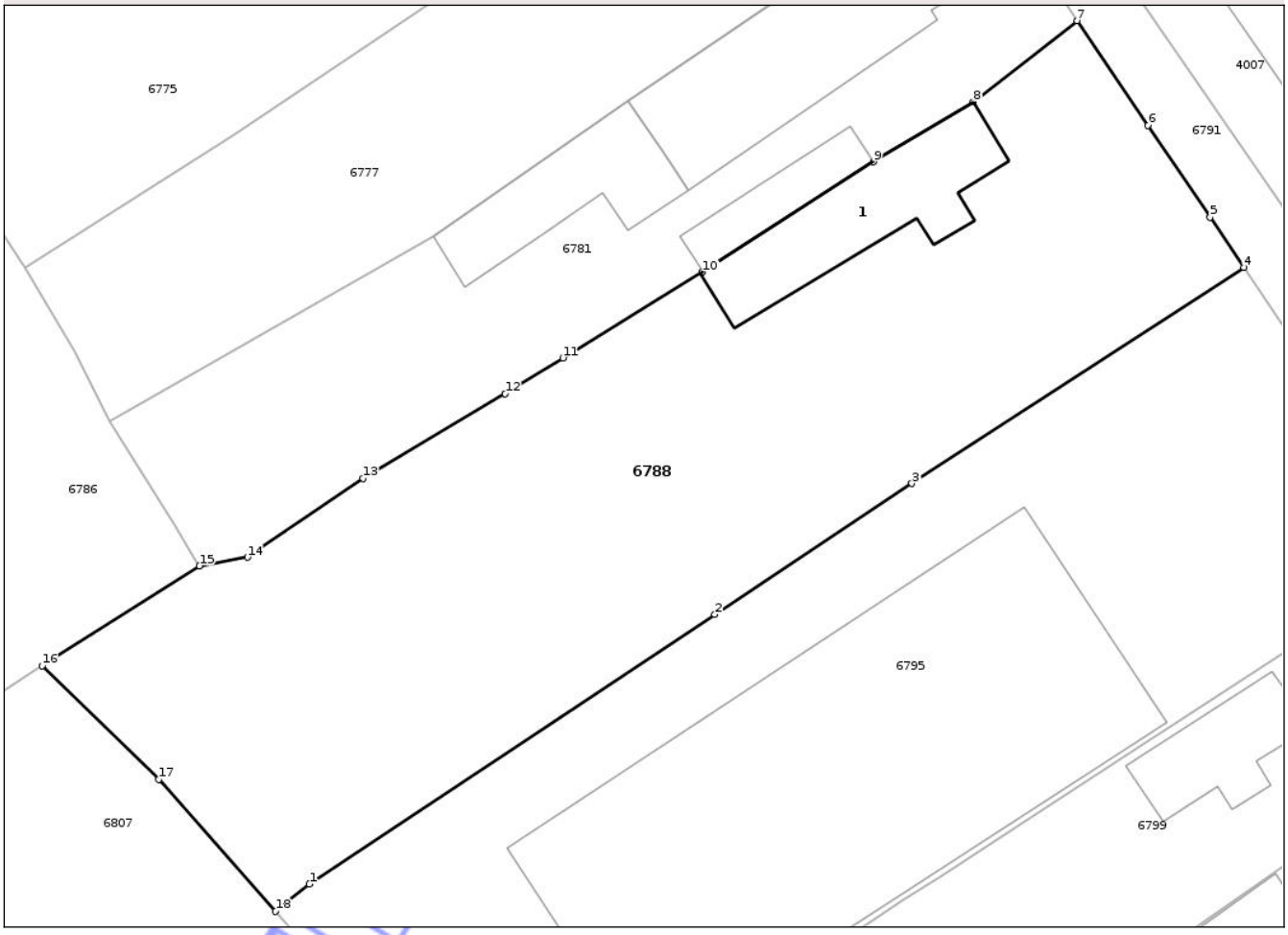

Date referitoare la teren

Crt	Categorie folosinţă	Intra vilan	Suprafaţa (mp)	Tarla	Parcelă	Nr. topo	Observaţii / Referinţe
1	curti constructii	DA	463	14	1022,1023	-	
2	arabil	DA	100	14	1022,1023	-	
3	arabil	DA	543	14	1022,1023	-	

Date referitoare la construcţii

Crt	Număr	Destinaţie construcţie	Supraf. (mp)	Situaţie juridică	Observaţii / Referinţe
A1.1		constructii de locuinte	73	Cu acte	Nr. niveluri:1; S. construita la sol:73 mp; S. construita desfasurata:73 mp;

Lungime Segmente

1) Valorile lungimilor segmentelor sunt obţinute din proiecţie în plan.

Punct început	X / Y	Punct sfârşit	X / Y	Lungime segment (** (m)
1	481.871,927 259.270,274	2	481.894,475 259.285,263	27.076
2	481.894,475 259.285,263	3	481.905,426 259.292,542	13.149

Document care conţine date cu caracter personal, protejat de prevederile Regulamentului (UE) nr. 679/2016 şi Legii 190/2018

Punct început	X / Y	Punct sfârşit	X / Y	Lungime segment (** (m)
3	481.905,426 259.292,542	4	481.923,894 259.304,55	22.029
4	481.923,894 259.304,55	5	481.922,006 259.307,337	3.366
5	481.922,006 259.307,337	6	481.918,549 259.312,44	6.164
6	481.918,549 259.312,44	7	481.914,603 259.318,264	7.035
7	481.914,603 259.318,264	8	481.908,825 259.313,759	7.327
8	481.908,825 259.313,759	9	481.903,296 259.310,413	6.462
9	481.903,296 259.310,413	10	481.893,799 259.304,301	11.294
10	481.893,799 259.304,301	11	481.886,023 259.299,512	9.132
11	481.886,023 259.299,512	12	481.882,809 259.297,533	3.775
12	481.882,809 259.297,533	13	481.874,906 259.292,824	9.2
13	481.874,906 259.292,824	14	481.868,488 259.288,439	7.773
14	481.868,488 259.288,439	15	481.865,812 259.287,965	2.718
15	481.865,812 259.287,965	16	481.857,07 259.282,398	10.364
16	481.857,07 259.282,398	17	481.863,558 259.276,096	9.045
17	481.863,558 259.276,096	18	481.870,055 259.268,756	9.802
18	481.870,055 259.268,756	1	481.871,927 259.270,274	2.41

**** Lungimile segmentelor sunt determinate în planul de proiecţie Stereo 70 şi sunt rotunjite la 1 milimetru.**
***** Distanţa dintre puncte este formată din segmente cumulate ce sunt mai mici decât valoarea 1 milimetru.**

Neutilizabil în circuitul civil

DATE DESPRE IMOBILUL NR. 7362

Oficiul de Cadastru şi Publicitate Imobiliară TELEORMAN
Biroul de Cadastru şi Publicitate Imobiliară Alexandria

A. Partea I. Descrierea imobilului

TEREN Extravilan

Adresa: Jud. Teleorman

Nr. Crt	Nr cadastral Nr. topografic	Suprafaţa* (mp)	Observaţii / Referinţe
A1		742	Sector cadastral:17 Teren neimprejmuit;

B. Partea II. Proprietari şi acte

Inscrieri privitoare la dreptul de proprietate şi alte drepturi reale		Referinţe
/		
Act Notarial nr. Act de partaj voluntar 1283, din 04/07/2014 emis de NP RADU MARIAN;		
B1	Intabulare, drept de PROPRIETATE, dobandit prin Conventie, cota actuala 1/1, cota initiala 1/1	A1
	1) **CAZANARU FLORINA**	

C. Partea III. SARCINI .

Inscrieri privind dezmembramintele dreptului de proprietate, drepturi reale de garanţie şi sarcini	Referinţe
NU SUNT	

Neutilizabil în circuitul civil

Anexa Nr. 1 La Partea I

Teren

Nr cadastral	Suprafaţa (mp)*	Observaţii / Referinţe
	742	

* Suprafaţa este determinată in planul de proiecţie Stereo 70.

DETALII LINIARE IMOBIL



Date referitoare la teren

Crt	Categorie folosinţă	Intra vilan	Suprafaţa (mp)	Tarla	Parcelă	Nr. topo	Observaţii / Referinţe
1	arabil	NU	742	58	5	-	

Lungime Segmente
1) Valorile lungimilor segmentelor sunt obţinute din proiecţie în plan.

Punct început	X / Y	Punct sfârşit	X / Y	Lungime segment (** (m)
1	481.154,805 259.192,492	2	480.850,598 258.932,634	400.086
2	480.850,598 258.932,634	3	480.851,633 258.931,08	1.867
3	480.851,633 258.931,08	4	481.156,088 259.191,15	400.412
4	481.156,088 259.191,15	1	481.154,805 259.192,492	1.857

**** Lungimile segmentelor sunt determinate în planul de proiecţie Stereo 70 şi sunt rotunjite la 1 milimetru.**

Document care conţine date cu caracter personal, protejat de prevederile Regulamentului (UE) nr. 679/2016 şi Legii 190/2018

***** Distanţa dintre puncte este formată din segmente cumulate ce sunt mai mici decât valoarea 1 milimetru.**

Neutilizabil in circuitul civil

DATE DESPRE IMOBILUL NR. 7132

Oficiul de Cadastru şi Publicitate Imobiliară TELEORMAN
Biroul de Cadastru şi Publicitate Imobiliară Alexandria

A. Partea I. Descrierea imobilului

TEREN Extravilan

Adresa: Jud. Teleorman

Nr. Crt	Nr cadastral Nr. topografic	Suprafaţa* (mp)	Observaţii / Referinţe
A1		2.000	Sector cadastral:14 Teren neimprejmuit;

B. Partea II. Proprietari şi acte

Inscrieri privitoare la dreptul de proprietate şi alte drepturi reale		Referinţe
/		
Act Administrativ nr. 4200668, din 13/03/1997 emis de CJSDPT Teleorman;		
B1	Intabulare, drept de PROPRIETATE, dobandit prin Reconstituire, cota actuala 1/1, cota initiala 1/1	A1
	1) **SAFTERE IOANA** 2) **IVANA OPRITA** 3) **CIUCIUMIŞ TUDORA**	

C. Partea III. SARCINI .

Inscrieri privind dezmembramintele dreptului de proprietate, drepturi reale de garanţie şi sarcini	Referinţe
NU SUNT	

Neutilizabil în circuitul civil

Anexa Nr. 1 La Partea I

Teren

Nr cadastral	Suprafaţa (mp)*	Observaţii / Referinţe
	2.000	

* Suprafaţa este determinată in planul de proiecţie Stereo 70.

DETALII LINIARE IMOBIL

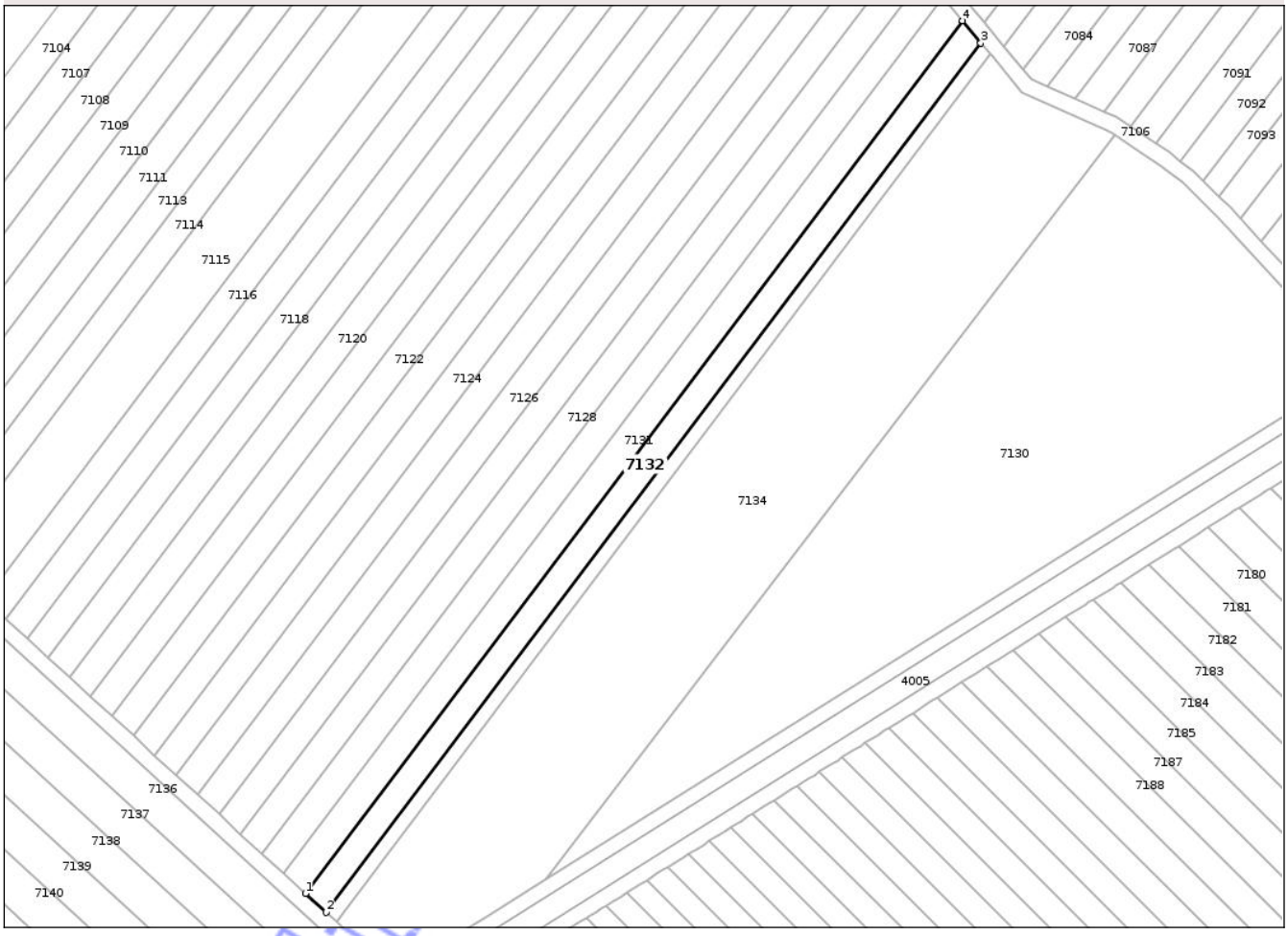

Date referitoare la teren

Crt	Categorie folosinţă	Intra vilan	Suprafaţa (mp)	Tarla	Parcelă	Nr. topo	Observaţii / Referinţe
1	arabil	NU	2.000	55B	30	-	

Lungime Segmente

1) Valorile lungimilor segmentelor sunt obţinute din proiecţie în plan.

Punct început	X / Y	Punct sfârşit	X / Y	Lungime segment (** (m)
1	480.286,316 259.286,606	2	480.291,62 259.281,754	7.189
2	480.291,62 259.281,754	3	480.459,567 259.504,464	278.936
3	480.459,567 259.504,464	4	480.454,9 259.510,16	7.365
4	480.454,9 259.510,16	1	480.286,316 259.286,606	279.994

**** Lungimile segmentelor sunt determinate în planul de proiecţie Stereo 70 şi sunt rotunjite la 1 milimetru.**

Document care conţine date cu caracter personal, protejat de prevederile Regulamentului (UE) nr. 679/2016 şi Legii 190/2018

***** Distanţa dintre puncte este formată din segmente cumulate ce sunt mai mici decât valoarea 1 milimetru.**

Neutilizabil in circuitul civil

DATE DESPRE IMOBILUL NR. 7197

Oficiul de Cadastru şi Publicitate Imobiliară TELEORMAN
Biroul de Cadastru şi Publicitate Imobiliară Alexandria

A. Partea I. Descrierea imobilului

TEREN Extravilan

Adresa: Jud. Teleorman

Nr. Crt	Nr cadastral Nr. topografic	Suprafaţa* (mp)	Observaţii / Referinţe
A1		4.741	Sector cadastral:15 Teren neimprejmuit;

B. Partea II. Proprietari şi acte

Inscrieri privitoare la dreptul de proprietate şi alte drepturi reale		Referinţe
/		
Act Administrativ nr. 7225, din 13/12/2024 emis de PRIMARIA COMUNEI LUNCA;		
B1	Inscrierea posesiei, drept de PROPRIETATE, dobandit prin Lege, cota actuala 1/1, cota initiala 1/1	A1
	1) **NEIDENTIFICAT NEIDENTIFICAT**	
Act Normativ nr. 7, din 13/03/1996 emis de PARLAMENTUL ROMANIEI (Art. 13);		
B2	Se noteaza mențiunea de proprietar neidentificat.	A1

C. Partea III. SARCINI .

Inscrieri privind dezmembramintele dreptului de proprietate, drepturi reale de garanţie şi sarcini	Referinţe
NU SUNT	

Neutilizabil în circuitul civil

Anexa Nr. 1 La Partea I

Teren

Nr cadastral	Suprafaţa (mp)*	Observaţii / Referinţe
	4.741	

* Suprafaţa este determinată in planul de proiecţie Stereo 70.

DETALII LINIARE IMOBIL

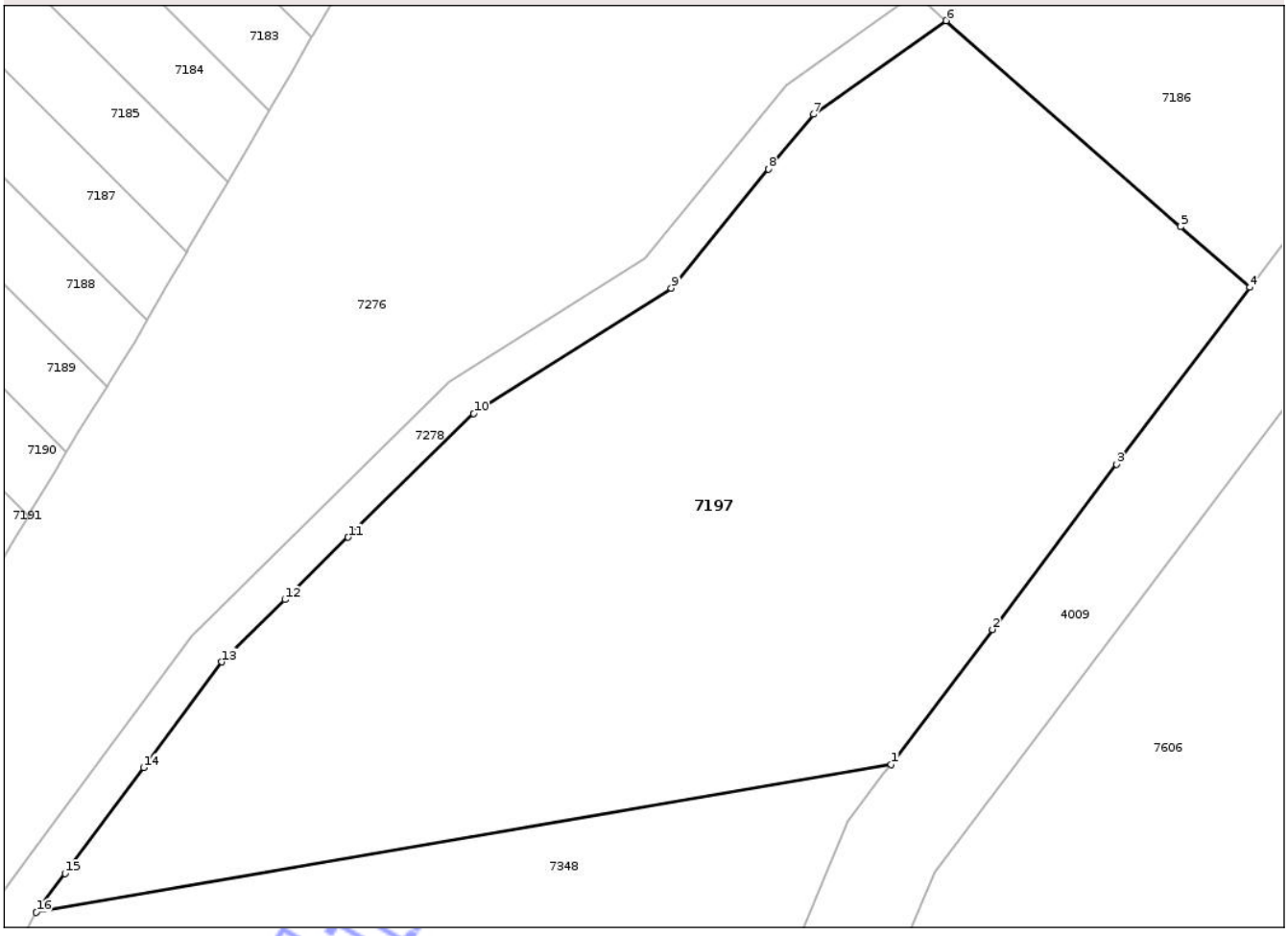

Date referitoare la teren

Crt	Categorie folosinţă	Intra vilan	Suprafaţa (mp)	Tarla	Parcelă	Nr. topo	Observaţii / Referinţe
1	neproductiv	NU	4.741	55	885/1	-	

Lungime Segmente
1) Valorile lungimilor segmentelor sunt obţinute din proiecţie în plan.

Punct început	X / Y	Punct sfârşit	X / Y	Lungime segment (** (m)
1	480.681,598 259.165,876	2	480.691,781 259.179,403	16.932
2	480.691,781 259.179,403	3	480.704,265 259.195,989	20.759
3	480.704,265 259.195,989	4	480.717,64 259.213,758	22.24
4	480.717,64 259.213,758	5	480.710,703 259.219,841	9.226
5	480.710,703 259.219,841	6	480.687,133 259.240,508	31.348

Document care conţine date cu caracter personal, protejat de prevederile Regulamentului (UE) nr. 679/2016 şi Legii 190/2018

Punct început	X / Y	Punct sfârşit	X / Y	Lungime segment (** (m)
6	480.687,133 259.240,508	7	480.673,792 259.231,12	16.313
7	480.673,792 259.231,12	8	480.669,278 259.225,604	7.128
8	480.669,278 259.225,604	9	480.659,505 259.213,658	15.435
9	480.659,505 259.213,658	10	480.639,641 259.201,083	23.509
10	480.639,641 259.201,083	11	480.627,037 259.188,661	17.696
11	480.627,037 259.188,661	12	480.620,692 259.182,408	8.908
12	480.620,692 259.182,408	13	480.614,348 259.176,155	8.908
13	480.614,348 259.176,155	14	480.606,47 259.165,54	13.219
14	480.606,47 259.165,54	15	480.598,593 259.154,925	13.219
15	480.598,593 259.154,925	16	480.595,695 259.151,02	4.863
16	480.595,695 259.151,02	1	480.681,598 259.165,876	87.179

**** Lungimile segmentelor sunt determinate în planul de proiecţie Stereo 70 şi sunt rotunjite la 1 milimetru.**
***** Distanţa dintre puncte este formată din segmente cumulate ce sunt mai mici decât valoarea 1 milimetru.**

Neutilizabil în circuitul civil

DATE DESPRE IMOBILUL NR. 7383

Oficiul de Cadastru şi Publicitate Imobiliară TELEORMAN
Biroul de Cadastru şi Publicitate Imobiliară Alexandria

A. Partea I. Descrierea imobilului

TEREN Extravilan

Adresa: Jud. Teleorman

Nr. Crt	Nr cadastral Nr. topografic	Suprafaţa* (mp)	Observaţii / Referinţe
A1		1.100	Sector cadastral:17 Teren neimprejmuit;

B. Partea II. Proprietari şi acte

Inscrieri privitoare la dreptul de proprietate şi alte drepturi reale		Referinţe
/		
Act Administrativ nr. 4200279, din 24/10/1995 emis de CJSDPT Teleorman;		
B1	Intabulare, drept de PROPRIETATE, dobandit prin Reconstituire, cota actuala 1/1, cota initiala 1/1	A1
	1) **STÎNGĂ FLOREA**	

C. Partea III. SARCINI .

Inscrieri privind dezmembramintele dreptului de proprietate, drepturi reale de garanţie şi sarcini	Referinţe
NU SUNT	

Neutilizabil în circuitul civil

Anexa Nr. 1 La Partea I

Teren

Nr cadastral	Suprafaţa (mp)*	Observaţii / Referinţe
	1.100	

* Suprafaţa este determinată in planul de proiecţie Stereo 70.

DETALII LINIARE IMOBIL



Date referitoare la teren

Crt	Categorie folosinţă	Intra vilan	Suprafaţa (mp)	Tarla	Parcelă	Nr. topo	Observaţii / Referinţe
1	arabil	NU	1.100	58	15	-	

Lungime Segmente
1) Valorile lungimilor segmentelor sunt obţinute din proiecţie în plan.

Punct început	X / Y	Punct sfârşit	X / Y	Lungime segment (** (m)
1	481.197,547 259.149,104	2	480.888,973 258.885,516	405.829
2	480.888,973 258.885,516	3	480.889,3 258.885,133	0.503
3	480.889,3 258.885,133	4	480.890,254 258.884,017	1.468
4	480.890,254 258.884,017	5	480.890,569 258.883,647	0.486
5	480.890,569 258.883,647	6	480.890,734 258.883,455	0.252

Document care conţine date cu caracter personal, protejat de prevederile Regulamentului (UE) nr. 679/2016 şi Legii 190/2018

Punct început	X / Y	Punct sfârşit	X / Y	Lungime segment (** (m)
6	480.890,734 258.883,455	7	481.199,473 259.147,185	406.046
7	481.199,473 259.147,185	8	481.198,948 259.147,708	0.741
8	481.198,948 259.147,708	9	481.198,434 259.148,221	0.725
9	481.198,434 259.148,221	10	481.197,904 259.148,748	0.747
10	481.197,904 259.148,748	1	481.197,547 259.149,104	0.504

**** Lungimile segmentelor sunt determinate în planul de proiecţie Stereo 70 şi sunt rotunjite la 1 milimetru.**
***** Distanţa dintre puncte este formată din segmente cumulate ce sunt mai mici decât valoarea 1 milimetru.**

Neutilizabil in circuitul civil

DATE DESPRE IMOBILUL NR. 7076

Oficiul de Cadastru şi Publicitate Imobiliară TELEORMAN
Biroul de Cadastru şi Publicitate Imobiliară Alexandria

A. Partea I. Descrierea imobilului

TEREN Necunoscut

Adresa: Loc. Lunca, Jud. Teleorman

Nr. Crt	Nr cadastral Nr. topografic	Suprafaţa* (mp)	Observaţii / Referinţe
A1		2.100	Sector cadastral:14 Teren neimprejmuit;

B. Partea II. Proprietari şi acte

Inscrieri privitoare la dreptul de proprietate şi alte drepturi reale		Referinţe
/		
Act Notarial nr. Certificat de mostenitor 5, din 31/01/2000 emis de NP PAUN PICU;		
B1	Intabulare, drept de PROPRIETATEmostenire si partaj, dobandit prin Succesiune, cota actuala 1/1, cota initiala 1/1	A1
	1) **NICULAE MARIETA**	

C. Partea III. SARCINI .

Inscrieri privind dezmembramintele dreptului de proprietate, drepturi reale de garanţie şi sarcini	Referinţe
NU SUNT	

Neutilizabil în circuitul civil

Anexa Nr. 1 La Partea I

Teren

Nr cadastral	Suprafaţa (mp)*	Observaţii / Referinţe
	2.100	

* Suprafaţa este determinată in planul de proiecţie Stereo 70.

DETALII LINIARE IMOBIL

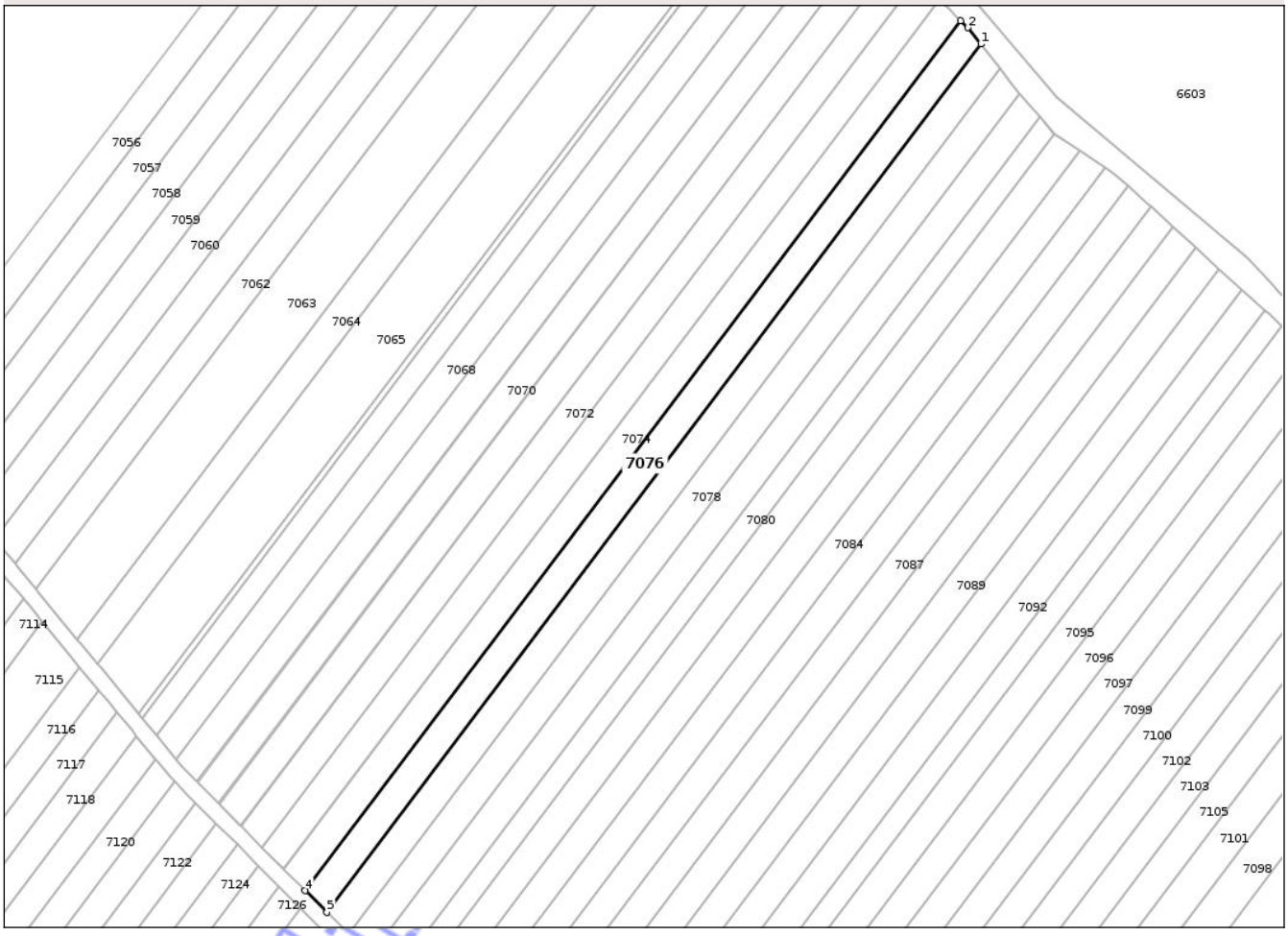

Date referitoare la teren

Crt	Categorie folosinţă	Intra vilan	Suprafaţa (mp)	Tarla	Parcelă	Nr. topo	Observaţii / Referinţe
1	arabil	DA	942	55A	18	-	In act T551
2	arabil	NU	1.158	55A	18	-	In act T551

Lungime Segmente

1) Valorile lungimilor segmentelor sunt obţinute din proiecţie în plan.

Punct început	X / Y	Punct sfârşit	X / Y	Lungime segment (** (m)
1	480.606,118 259.750,224	2	480.602,891 259.754,346	5.235
2	480.602,891 259.754,346	3	480.600,977 259.756,093	2.591
3	480.600,977 259.756,093	4	480.435,386 259.536,508	275.024
4	480.435,386 259.536,508	5	480.440,824 259.531,033	7.717

Document care conţine date cu caracter personal, protejat de prevederile Regulamentului (UE) nr. 679/2016 şi Legii 190/2018

Punct început	X / Y	Punct sfârşit	X / Y	Lungime segment (** (m)
5	480.440,824 259.531,033	1	480.606,118 259.750,224	274.531

**** Lungimile segmentelor sunt determinate în planul de proiecţie Stereo 70 şi sunt rotunjite la 1 milimetru.**
***** Distanţa dintre puncte este formată din segmente cumulate ce sunt mai mici decât valoarea 1 milimetru.**

Neutilizabil in circuitul civil

DATE DESPRE IMOBILUL NR. 7130

Oficiul de Cadastru şi Publicitate Imobiliară TELEORMAN
Biroul de Cadastru şi Publicitate Imobiliară Alexandria

A. Partea I. Descrierea imobilului

TEREN Extravilan

Adresa: Jud. Teleorman

Nr. Crt	Nr cadastral Nr. topografic	Suprafaţa* (mp)	Observaţii / Referinţe
A1		10.457	Sector cadastral:14 Teren neimprejmuit;

B. Partea II. Proprietari şi acte

Inscrieri privitoare la dreptul de proprietate şi alte drepturi reale		Referinţe
/		
Act Administrativ nr. 7225, din 13/12/2024 emis de PRIMARIA COMUNEI LUNCA;		
B1	Inscrierea posesiei, drept de PROPRIETATE, dobandit prin Lege, cota actuala 1/1, cota initiala 1/1	A1
	1) **NEIDENTIFICAT NEIDENTIFICAT**	
Act Normativ nr. 7, din 13/03/1996 emis de PARLAMENTUL ROMANIEI (Art. 13);		
B2	Se noteaza mențiunea de proprietar neidentificat.	A1

C. Partea III. SARCINI .

Inscrieri privind dezmembramintele dreptului de proprietate, drepturi reale de garanţie şi sarcini	Referinţe
NU SUNT	

Neutilizabil în circuitul civil

Anexa Nr. 1 La Partea I

Teren

Nr cadastral	Suprafaţa (mp)*	Observaţii / Referinţe
	10.457	

* Suprafaţa este determinată in planul de proiecţie Stereo 70.

DETALII LINIARE IMOBIL

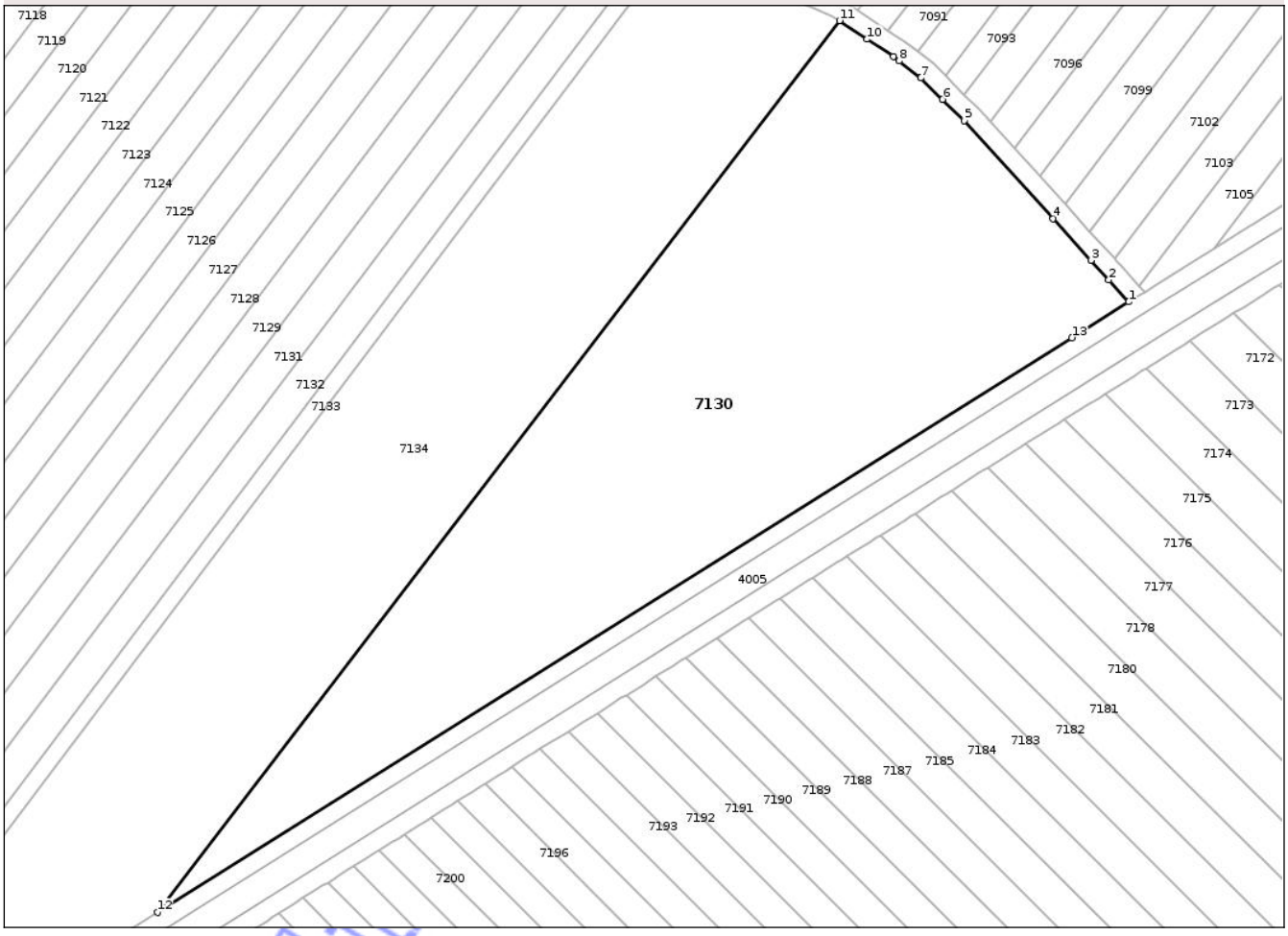

Date referitoare la teren

Crt	Categorie folosinţă	Intra vilan	Suprafaţa (mp)	Tarla	Parcelă	Nr. topo	Observaţii / Referinţe
1	arabil	NU	10.457	55B	112	-	

Lungime Segmente
1) Valorile lungimilor segmentelor sunt obţinute din proiecţie în plan.

Punct început	X / Y	Punct sfârşit	X / Y	Lungime segment (** (m)
1	480.555,926 259.420,77	2	480.551,662 259.425,469	6.346
2	480.551,662 259.425,469	3	480.547,858 259.429,66	5.66
3	480.547,858 259.429,66	4	480.539,74 259.438,606	12.081
4	480.539,74 259.438,606	5	480.520,771 259.459,507	28.226
5	480.520,771 259.459,507	6	480.516,114 259.464,085	6.53

Document care conţine date cu caracter personal, protejat de prevederile Regulamentului (UE) nr. 679/2016 şi Legii 190/2018

Punct început	X / Y	Punct sfârşit	X / Y	Lungime segment (** (m)
6	480.516,114 259.464,085	7	480.511,457 259.468,664	6.53
7	480.511,457 259.468,664	8	480.506,769 259.472,255	5.906
8	480.506,769 259.472,255	9	480.505,539 259.473,196	1.548
9	480.505,539 259.473,196	10	480.499,946 259.476,925	6.722
10	480.499,946 259.476,925	11	480.494,012 259.480,881	7.131
11	480.494,012 259.480,881	12	480.348,02 259.290,278	240.09
12	480.348,02 259.290,278	13	480.543,751 259.413,128	231.091
13	480.543,751 259.413,128	1	480.555,926 259.420,77	14.375

**** Lungimile segmentelor sunt determinate în planul de proiecţie Stereo 70 şi sunt rotunjite la 1 milimetru.**
***** Distanţa dintre puncte este formată din segmente cumulate ce sunt mai mici decât valoarea 1 milimetru.**

Neutilizabil in circuitul civil

DATE DESPRE IMOBILUL NR. 7494

Oficiul de Cadastru şi Publicitate Imobiliară TELEORMAN
Biroul de Cadastru şi Publicitate Imobiliară Alexandria

A. Partea I. Descrierea imobilului

TEREN Extravilan

Adresa: Jud. Teleorman

Nr. Crt	Nr cadastral Nr. topografic	Suprafaţa* (mp)	Observaţii / Referinţe
A1		1.100	Sector cadastral:17 Teren neimprejmuit;

B. Partea II. Proprietari şi acte

Inscrieri privitoare la dreptul de proprietate şi alte drepturi reale		Referinţe
/		
Act Administrativ nr. 4200488, din 03/04/1996 emis de CJSDPT Teleorman;		
B1	Intabulare, drept de PROPRIETATE, dobandit prin Reconstituire, cota actuala 1/1, cota initiala 1/1	A1
	1) **MIHĂILĂ ION**	

C. Partea III. SARCINI .

Inscrieri privind dezmembramintele dreptului de proprietate, drepturi reale de garanţie şi sarcini	Referinţe
NU SUNT	

Neutilizabil în circuitul civil

Anexa Nr. 1 La Partea I

Teren

Nr cadastral	Suprafaţa (mp)*	Observaţii / Referinţe
	1.100	

* Suprafaţa este determinată in planul de proiecţie Stereo 70.

DETALII LINIARE IMOBIL

Date referitoare la teren

Crt	Categorie folosinţă	Intra vilan	Suprafaţa (mp)	Tarla	Parcelă	Nr. topo	Observaţii / Referinţe
1	arabil	NU	1.100	58	124	-	

Lungime Segmente
1) Valorile lungimilor segmentelor sunt obţinute din proiecţie în plan.

Punct început	X / Y	Punct sfârşit	X / Y	Lungime segment (** (m)
1	481.396,593 258.905,729	2	481.108,948 258.660,018	378.304
2	481.108,948 258.660,018	3	481.109,809 258.658,894	1.416
3	481.109,809 258.658,894	4	481.110,718 258.657,707	1.495
4	481.110,718 258.657,707	5	481.398,553 258.903,581	378.554
5	481.398,553 258.903,581	6	481.397,547 258.904,684	1.493

Document care conţine date cu caracter personal, protejat de prevederile Regulamentului (UE) nr. 679/2016 şi Legii 190/2018

Punct început	X / Y	Punct sfârşit	X / Y	Lungime segment (** (m)
6	481.397,547 258.904,684	1	481.396,593 258.905,729	1.415

**** Lungimile segmentelor sunt determinate în planul de proiecţie Stereo 70 şi sunt rotunjite la 1 milimetru.**
***** Distanţa dintre puncte este formată din segmente cumulate ce sunt mai mici decât valoarea 1 milimetru.**

Neutilizabil in circuitul civil

DATE DESPRE IMOBILUL NR. 7194

Oficiul de Cadastru şi Publicitate Imobiliară TELEORMAN
Biroul de Cadastru şi Publicitate Imobiliară Alexandria

A. Partea I. Descrierea imobilului

TEREN Extravilan

Adresa: Jud. Teleorman

Nr. Crt	Nr cadastral Nr. topografic	Suprafaţa* (mp)	Observaţii / Referinţe
A1		1.500	Sector cadastral:15 Teren neimprejmuit;

B. Partea II. Proprietari şi acte

Inscrieri privitoare la dreptul de proprietate şi alte drepturi reale		Referinţe
/		
Act Notarial nr. Certificat de mostenitor 278, din 27/09/2023 emis de NP RADU MARIAN (Certificat de mostenitor nr.277/27.09.2023, emis de NP Radu Marian);		
B1	Intabulare, drept de PROPRIETATE, dobandit prin Succesiune, cota actuala 1/1, cota initiala 1/1	A1
	1) **CARBUNARU VASILE**	

C. Partea III. SARCINI .

Inscrieri privind dezmembramintele dreptului de proprietate, drepturi reale de garanţie şi sarcini	Referinţe
NU SUNT	

Neutilizabil în circuitul civil

Anexa Nr. 1 La Partea I

Teren

Nr cadastral	Suprafaţa (mp)*	Observaţii / Referinţe
	1.500	

* Suprafaţa este determinată in planul de proiecţie Stereo 70.

DETALII LINIARE IMOBIL

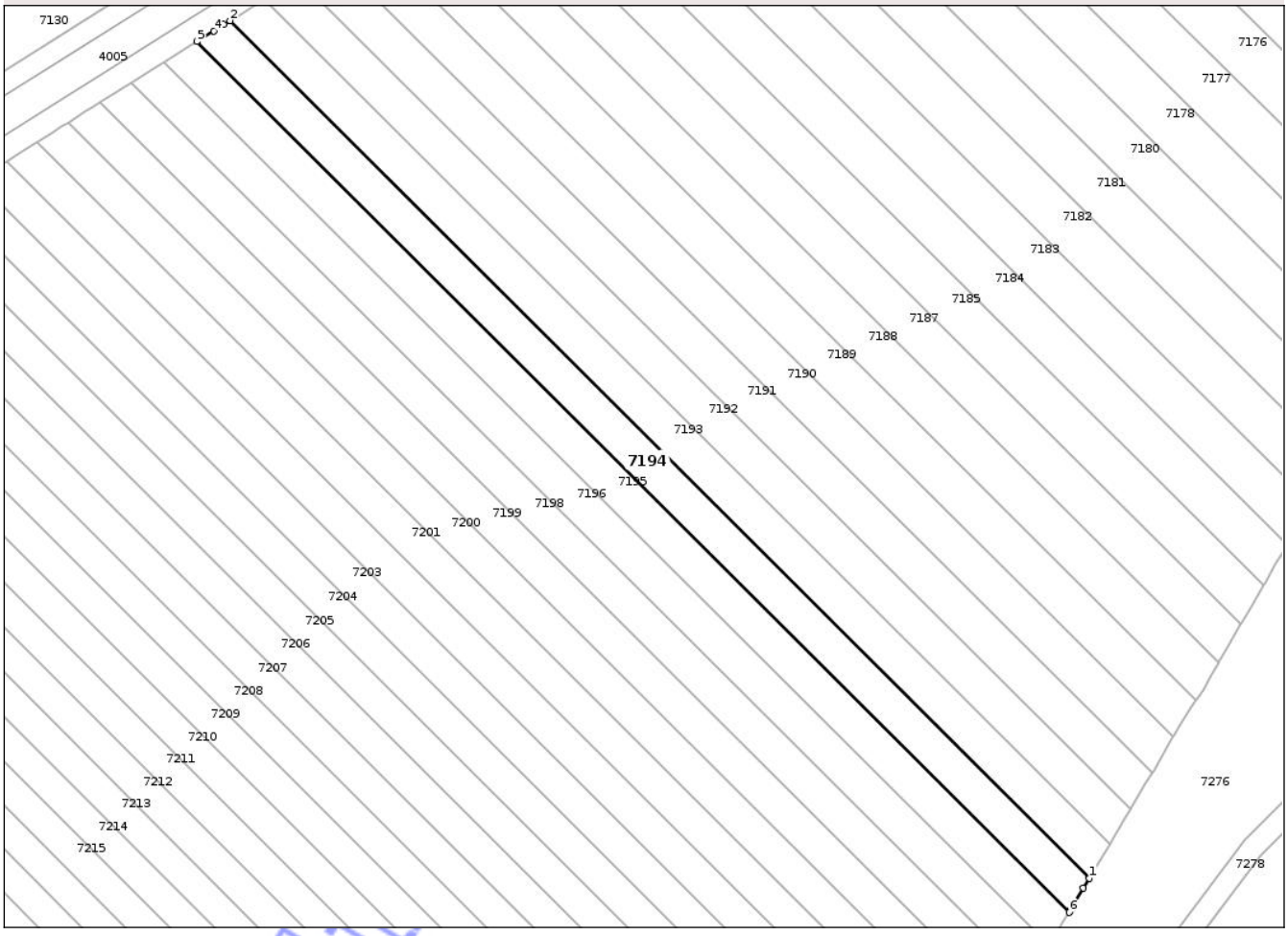

Date referitoare la teren

Crt	Categorie folosinţă	Intra vilan	Suprafaţa (mp)	Tarla	Parcelă	Nr. topo	Observaţii / Referinţe
1	arabil	NU	1.500	56A	39	-	

Lungime Segmente

1) Valorile lungimilor segmentelor sunt obţinute din proiecţie în plan.

Punct început	X / Y	Punct sfârşit	X / Y	Lungime segment (** (m)
1	480.583,696 259.171,928	2	480.429,946 259.325,17	217.077
2	480.429,946 259.325,17	3	480.428,817 259.324,462	1.333
3	480.428,817 259.324,462	4	480.427,06 259.323,359	2.075
4	480.427,06 259.323,359	5	480.423,986 259.321,429	3.63
5	480.423,986 259.321,429	6	480.580,085 259.165,845	220.394

Document care conţine date cu caracter personal, protejat de prevederile Regulamentului (UE) nr. 679/2016 şi Legii 190/2018

Punct început	X / Y	Punct sfârşit	X / Y	Lungime segment (** (m)
6	480.580,085 259.165,845	7	480.580,338 259.166,271	0.495
7	480.580,338 259.166,271	8	480.582,644 259.170,155	4.517
8	480.582,644 259.170,155	1	480.583,696 259.171,928	2.062

** Lungimile segmentelor sunt determinate în planul de proiecţie Stereo 70 şi sunt rotunjite la 1 milimetru.
*** Distanţa dintre puncte este formată din segmente cumulate ce sunt mai mici decât valoarea 1 milimetru.

Neutilizabil in circuitul civil

DATE DESPRE IMOBILUL NR. 7540

Oficiul de Cadastru şi Publicitate Imobiliară TELEORMAN
Biroul de Cadastru şi Publicitate Imobiliară Alexandria

A. Partea I. Descrierea imobilului

TEREN Extravilan

Adresa: Jud. Teleorman

Nr. Crt	Nr cadastral Nr. topografic	Suprafaţa* (mp)	Observaţii / Referinţe
A1		1.284	Sector cadastral:17 Teren neimprejmuit;

B. Partea II. Proprietari şi acte

Inscrieri privitoare la dreptul de proprietate şi alte drepturi reale		Referinţe
/		
Act Administrativ nr. 4200317, din 24/11/1995 emis de CJSDPT Teleorman;		
B1	Intabulare, drept de PROPRIETATE, dobandit prin Reconstituire, cota actuala 1/1, cota initiala 1/1	A1
	1) **CHIRIŢĂ FLOREA** 2) **LIŢA GHERGHINA**	

C. Partea III. SARCINI .

Inscrieri privind dezmembramintele dreptului de proprietate, drepturi reale de garanţie şi sarcini	Referinţe
NU SUNT	

Neutilizabil în circuitul civil

Anexa Nr. 1 La Partea I

Teren

Nr cadastral	Suprafaţa (mp)*	Observaţii / Referinţe
	1.284	

* Suprafaţa este determinată in planul de proiecţie Stereo 70.

DETALII LINIARE IMOBIL

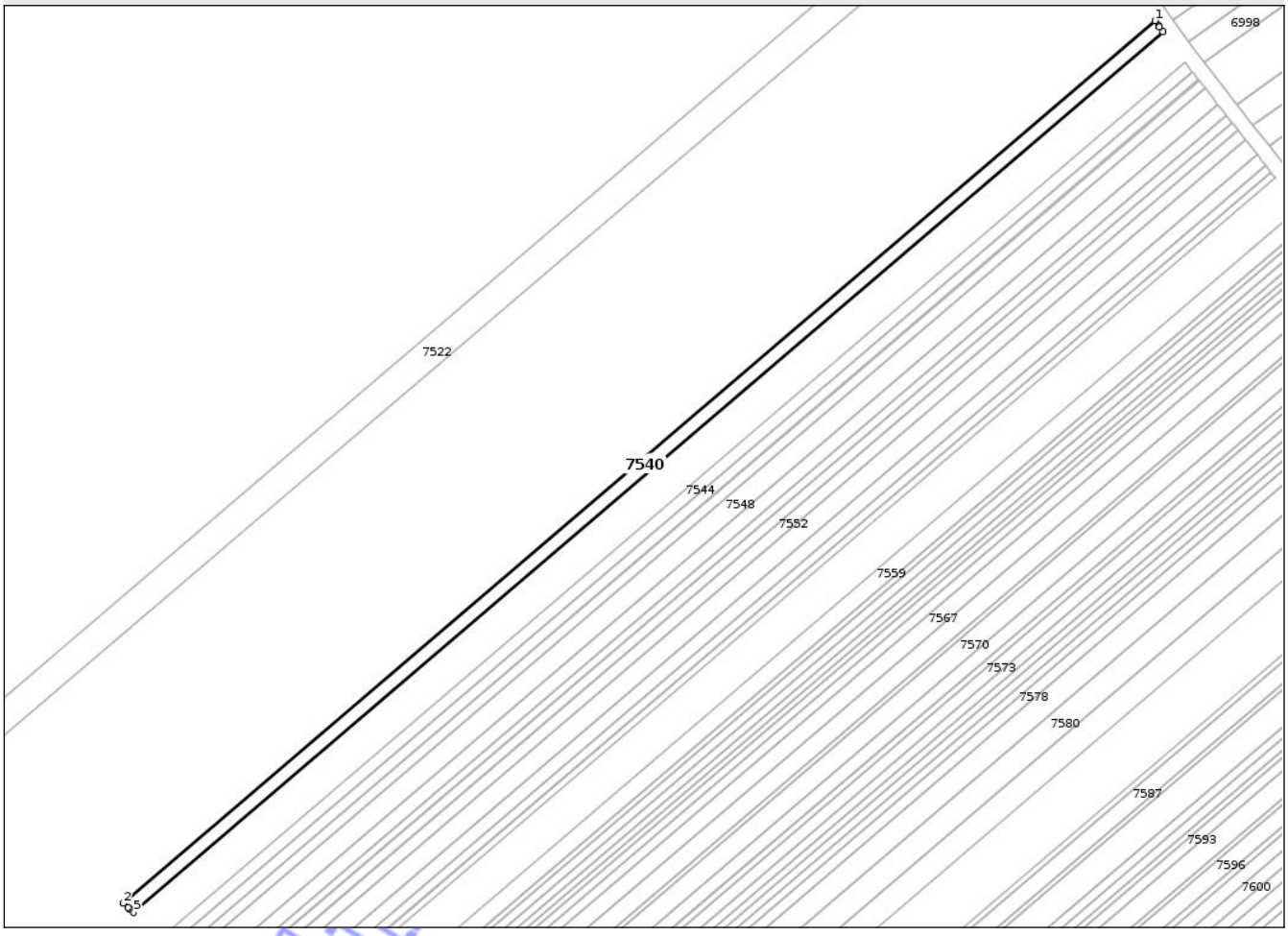

Date referitoare la teren

Crt	Categorie folosinţă	Intra vilan	Suprafaţa (mp)	Tarla	Parcelă	Nr. topo	Observaţii / Referinţe
1	arabil	NU	1.284	58	182	-	

Lungime Segmente
1) Valorile lungimilor segmentelor sunt obţinute din proiecţie în plan.

Punct început	X / Y	Punct sfârşit	X / Y	Lungime segment (** (m)
1	481.482,636 258.788,426	2	481.212,149 258.557,371	355.738
2	481.212,149 258.557,371	3	481.213,428 258.556,252	1.7
3	481.213,428 258.556,252	4	481.213,689 258.556,023	0.347
4	481.213,689 258.556,023	5	481.214,897 258.554,966	1.605
5	481.214,897 258.554,966	6	481.484,749 258.785,478	354.902

Document care conţine date cu caracter personal, protejat de prevederile Regulamentului (UE) nr. 679/2016 şi Legii 190/2018

Punct început	X / Y	Punct sfârşit	X / Y	Lungime segment (** (m)
6	481.484,749 258.785,478	7	481.483,821 258.786,773	1.594
7	481.483,821 258.786,773	8	481.483,62 258.787,054	0.345
8	481.483,62 258.787,054	1	481.482,636 258.788,426	1.688

** Lungimile segmentelor sunt determinate în planul de proiecţie Stereo 70 şi sunt rotunjite la 1 milimetru.
*** Distanţa dintre puncte este formată din segmente cumulate ce sunt mai mici decât valoarea 1 milimetru.

Neutilizabil in circuitul civil

DATE DESPRE IMOBILUL NR. 7560

Oficiul de Cadastru şi Publicitate Imobiliară TELEORMAN
Biroul de Cadastru şi Publicitate Imobiliară Alexandria

A. Partea I. Descrierea imobilului

TEREN Extravilan

Adresa: Jud. Teleorman

Nr. Crt	Nr cadastral Nr. topografic	Suprafaţa* (mp)	Observaţii / Referinţe
A1		509	Sector cadastral:17 Teren neimprejmuit;

B. Partea II. Proprietari şi acte

Inscrieri privitoare la dreptul de proprietate şi alte drepturi reale		Referinţe
/		
Act Administrativ nr. 4200392, din 10/01/1996 emis de CJSDPT Teleorman;		
B1	Intabulare, drept de PROPRIETATE, dobandit prin Reconstituire, cota actuala 1/1, cota initiala 1/1	A1
	1) **TERCI PROFIRA**	

C. Partea III. SARCINI .

Inscrieri privind dezmembramintele dreptului de proprietate, drepturi reale de garanţie şi sarcini	Referinţe
NU SUNT	

Neutilizabil în circuitul civil

Anexa Nr. 1 La Partea I

Teren

Nr cadastral	Suprafaţa (mp)*	Observaţii / Referinţe
	509	

* Suprafaţa este determinată in planul de proiecţie Stereo 70.

DETALII LINIARE IMOBIL

Date referitoare la teren

Crt	Categorie folosinţă	Intra vilan	Suprafaţa (mp)	Tarla	Parcelă	Nr. topo	Observaţii / Referinţe
1	arabil	NU	509	58	206	-	

Lungime Segmente
1) Valorile lungimilor segmentelor sunt obţinute din proiecţie în plan.

Punct început	X / Y	Punct sfârşit	X / Y	Lungime segment (** (m)
1	481.259,038 258.510,509	2	481.259,186 258.510,366	0.206
2	481.259,186 258.510,366	3	481.259,461 258.510,101	0.383
3	481.259,461 258.510,101	4	481.259,947 258.509,353	0.892
4	481.259,947 258.509,353	5	481.523,095 258.734,138	346.085
5	481.523,095 258.734,138	6	481.522,57 258.735,623	1.575

Document care conţine date cu caracter personal, protejat de prevederile Regulamentului (UE) nr. 679/2016 şi Legii 190/2018

Punct început	X / Y	Punct sfârşit	X / Y	Lungime segment (** (m)
6	481.522,57 258.735,623	1	481.259,038 258.510,509	346.591

**** Lungimile segmentelor sunt determinate în planul de proiecţie Stereo 70 şi sunt rotunjite la 1 milimetru.**
***** Distanţa dintre puncte este formată din segmente cumulate ce sunt mai mici decât valoarea 1 milimetru.**

Neutilizabil in circuitul civil

DATE DESPRE IMOBILUL NR. 6970

Oficiul de Cadastru şi Publicitate Imobiliară TELEORMAN
Biroul de Cadastru şi Publicitate Imobiliară Alexandria

A. Partea I. Descrierea imobilului

TEREN Intravilan

Adresa: Loc. Lunca, Cvartal 25,P.2149,2150,2151, Str Marginea, Nr. 19, Jud. Teleorman

Nr. Crt	Nr cadastral Nr. topografic	Suprafaţa* (mp)	Observaţii / Referinţe
A1	23410	Din acte: 5.500 Masurata: 5.568	Sector cadastral:12 Teren neimprejmuit;

Construcţii

Crt	Nr cadastral Nr. topografic	Adresa	Observaţii / Referinţe
A1.1	23410-C1	Loc. Lunca, Cvartal 25,P. 2149,2150,2151, Str Marginea, Nr. 19, Jud. Teleorman	Nr. niveluri:1; S. construita la sol:106 mp; S. construita desfasurata:106 mp; C1-Locuinta
A1.2	23410-C2	Loc. Lunca, Cvartal 25,P. 2149,2150,2151, Str Marginea, Nr. 19, Jud. Teleorman	Nr. niveluri:1; S. construita la sol:27 mp; S. construita desfasurata:27 mp; C2-Anexa
A1.3	23410-C3	Loc. Lunca, Cvartal 25,P. 2149,2150,2151, Str Marginea, Nr. 19, Jud. Teleorman	Nr. niveluri:1; S. construita la sol:31 mp; S. construita desfasurata:31 mp; C3-Anexa

B. Partea II. Proprietari şi acte

Inscrieri privitoare la dreptul de proprietate şi alte drepturi reale		Referinţe
70136 / 31/10/2022		
Act Notarial nr. Certificat de mostenitor nr.124, din 08/10/2001 emis de BNP PAUN PICU;		
B1	Intabulare, drept de PROPRIETATEcu titlul de drept partaj,bun propriu, dobandit prin Iesire Din Indiviziune, cota actuala 1/1, cota initiala 1/1	A1, A1.1, A1.2, A1.3
	1) **ALAN NICOLAE**	

C. Partea III. SARCINI .

Inscrieri privind dezmembramintele dreptului de proprietate, drepturi reale de garanţie şi sarcini	Referinţe
NU SUNT	

Neutilizabil în circuitul civil

Anexa Nr. 1 La Partea I

Teren

Nr cadastral	Suprafaţa (mp)*	Observaţii / Referinţe
23410	Din acte: 5.500 Masurata: 5.568	

* Suprafaţa este determinată in planul de proiecţie Stereo 70.

DETALII LINIARE IMOBIL

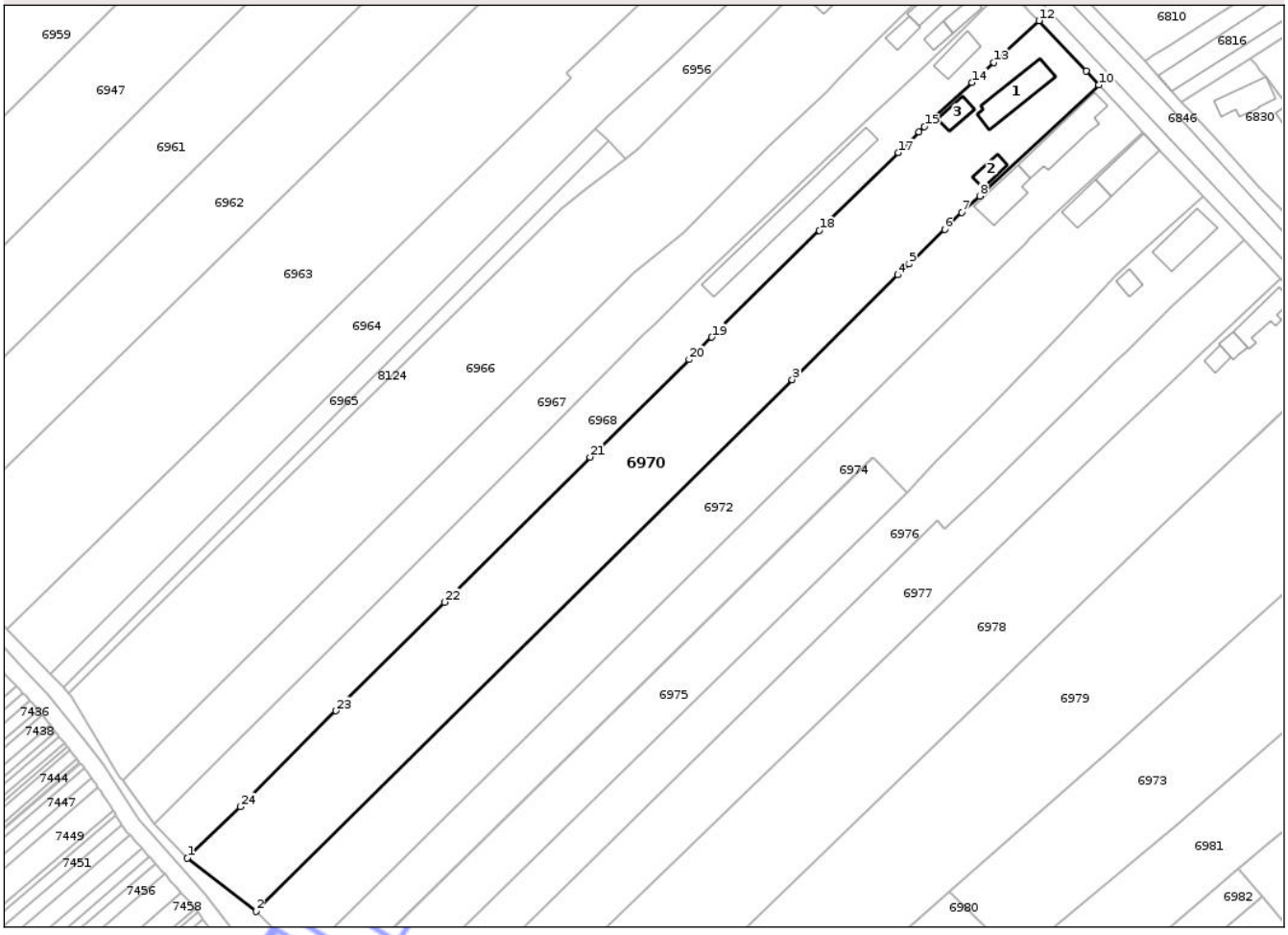

Date referitoare la teren

Crt	Categorie folosinţă	Intra vilan	Suprafaţa (mp)	Tarla	Parcelă	Nr. topo	Observaţii / Referinţe
1	curti constructii	DA	902	25	2149,2150,2151	-	
2	arabil	DA	714	25	2149,2150,2151	-	
3	vie	DA	245	25	2149,2150,2151	-	
4	arabil	DA	3.707	25	2149,2150,2151	-	

Date referitoare la construcţii

Crt	Număr	Destinaţie construcţie	Supraf. (mp)	Situaţie juridică	Observaţii / Referinţe
A1.1	23410-C1	constructii de locuinte	106	Cu acte	Nr. niveluri:1; S. construita la sol:106 mp; S. construita desfasurata:106 mp; C1-Locuinta
A1.2	23410-C2	constructii anexa	27	Cu acte	Nr. niveluri:1; S. construita la sol:27 mp; S. construita desfasurata:27 mp; C2-Anexa
A1.3	23410-C3	constructii anexa	31	Cu acte	Nr. niveluri:1; S. construita la sol:31 mp; S. construita desfasurata:31 mp; C3-Anexa

Document care conţine date cu caracter personal, protejat de prevederile Regulamentului (UE) nr. 679/2016 şi Legii 190/2018

Lungime Segmente
1) Valorile lungimilor segmentelor sunt obţinute din proiecţie în plan.

Punct început	X / Y	Punct sfârşit	X / Y	Lungime segment (** (m)
1	481.318,232 259.005,997	2	481.334,219 258.993,627	20.214
3	481.458,701 259.117,092	4	481.483,255 259.141,404	34.554
5	481.485,824 259.143,947	6	481.494,069 259.151,988	11.517
7	481.498,071 259.155,89	8	481.502,218 259.159,756	5.67
9	481.503,571 259.161,017	10	481.529,871 259.185,533	35.955
11	481.527,002 259.188,716	12	481.516,009 259.200,427	16.062
13	481.505,478 259.190,739	14	481.500,448 259.186,061	6.869
15	481.489,421 259.175,816	16	481.488,142 259.174,556	1.795
17	481.483,313 259.169,799	18	481.464,97 259.151,729	25.749
19	481.439,995 259.126,936	20	481.434,746 259.121,768	7.366
21	481.411,715 259.099,09	22	481.377,947 259.065,419	47.687
23	481.352,722 259.040,182	24	481.330,487 259.017,944	31.447

Punct început	X / Y	Punct sfârşit	X / Y	Lungime segment (** (m)
2	481.334,219 258.993,627	3	481.458,701 259.117,092	175.326
4	481.483,255 259.141,404	5	481.485,824 259.143,947	3.615
6	481.494,069 259.151,988	7	481.498,071 259.155,89	5.589
8	481.502,218 259.159,756	9	481.503,571 259.161,017	1.849
10	481.529,871 259.185,533	11	481.527,002 259.188,716	4.285
12	481.516,009 259.200,427	13	481.505,478 259.190,739	14.309
14	481.500,448 259.186,061	15	481.489,421 259.175,816	15.052
16	481.488,142 259.174,556	17	481.483,313 259.169,799	6.778
18	481.464,97 259.151,729	19	481.439,995 259.126,936	35.192
20	481.434,746 259.121,768	21	481.411,715 259.099,09	32.322
22	481.377,947 259.065,419	23	481.352,722 259.040,182	35.682
24	481.330,487 259.017,944	1	481.318,232 259.005,997	17.115

** Lungimile segmentelor sunt determinate în planul de proiecţie Stereo 70 şi sunt rotunjite la 1 milimetru.
*** Distanţa dintre puncte este formată din segmente cumulate ce sunt mai mici decât valoarea 1 milimetru.

Neutilizabil în circuitul civil

DATE DESPRE IMOBILUL NR. 6900

Oficiul de Cadastru şi Publicitate Imobiliară TELEORMAN
Biroul de Cadastru şi Publicitate Imobiliară Alexandria

A. Partea I. Descrierea imobilului

TEREN Intravilan

Adresa: Loc. Lunca, Str Agronomului, Nr. 2, Jud. Teleorman

Nr. Crt	Nr cadastral Nr. topografic	Suprafaţa* (mp)	Observaţii / Referinţe
A1	20065	353	Sector cadastral:11 Teren neimprejmuit;

Construcţii

Crt	Nr cadastral Nr. topografic	Adresa	Observaţii / Referinţe
A1.1	20065-C1	Loc. Lunca, Str Agronomului, Nr. 2, Jud. Teleorman	Nr. niveluri:1; S. construita la sol:60 mp; S. construita desfasurata:60 mp; C1=LOCUINTA

B. Partea II. Proprietari şi acte

Inscrieri privitoare la dreptul de proprietate şi alte drepturi reale		Referinţe
25288 / 22/09/2011		
Act Notarial nr. Contract de vanzare cumparare aut 1713 din, din 21/09/2011 emis de BNP PAUN PICU;		
B2	Intabulare, drept de PROPRIETATEcu titlu de cumparare, bun comun, dobandit prin Conventie, cota actuala 1/1, cota initiala 1/1	A1
	1) **DONISAN DANUTA**, , casatorita cu 2) **DONISAN CONSTANTIN**, Lipsa CNP	
B4	Intabulare, drept de PROPRIETATEcu titlu de cumparare, bun comun, dobandit prin Conventie, cota actuala 1/1, cota initiala 1/1	A1.1
	1) **DONISAN DANUTA**, , casatorita cu 2) **DONISAN CONSTANTIN**	

C. Partea III. SARCINI .

Inscrieri privind dezmembramintele dreptului de proprietate, drepturi reale de garanţie şi sarcini	Referinţe
NU SUNT	

Neutilizabil în circuitul civil

Anexa Nr. 1 La Partea I

Teren

Nr cadastral	Suprafaţa (mp)*	Observaţii / Referinţe
20065	353	

* Suprafaţa este determinată in planul de proiecţie Stereo 70.

DETALII LINIARE IMOBIL

Date referitoare la teren

Crt	Categorie folosinţă	Intra vilan	Suprafaţa (mp)	Tarla	Parcelă	Nr. topo	Observaţii / Referinţe
1	curti constructii	DA	353	-	-	-	

Date referitoare la construcţii

Crt	Număr	Destinaţie construcţie	Supraf. (mp)	Situaţie juridică	Observaţii / Referinţe
A1.1	20065-C1	constructii de locuinte	60	Cu acte	Nr. niveluri:1; S. construita la sol:60 mp; S. construita desfasurata:60 mp; C1=LOCUINTA

Lungime Segmente

1) Valorile lungimilor segmentelor sunt obţinute din proiecţie în plan.

Punct început	X / Y	Punct sfârşit	X / Y	Lungime segment (** (m)
1	482.014,847 258.694,888	2	482.023,721 258.682,291	15.409
2	482.023,721 258.682,291	3	482.038,901 258.693,244	18.719
3	482.038,901 258.693,244	4	482.041,932 258.695,511	3.785
4	482.041,932 258.695,511	5	482.032,258 258.708,482	16.182

Document care conţine date cu caracter personal, protejat de prevederile Regulamentului (UE) nr. 679/2016 şi Legii 190/2018

Punct început	X / Y	Punct sfârşit	X / Y	Lungime segment (** (m)
5	482.032,258 258.708,482	6	482.027,419 258.704,745	6.114
6	482.027,419 258.704,745	7	482.021,027 258.699,808	8.077
7	482.021,027 258.699,808	1	482.014,847 258.694,888	7.899

**** Lungimile segmentelor sunt determinate în planul de proiecţie Stereo 70 şi sunt rotunjite la 1 milimetru.**
***** Distanţa dintre puncte este formată din segmente cumulate ce sunt mai mici decât valoarea 1 milimetru.**

Neutilizabil in circuitul civil

DATE DESPRE IMOBILUL NR. 7377

Oficiul de Cadastru şi Publicitate Imobiliară TELEORMAN
Biroul de Cadastru şi Publicitate Imobiliară Alexandria

A. Partea I. Descrierea imobilului

TEREN Extravilan

Adresa: Jud. Teleorman

Nr. Crt	Nr cadastral Nr. topografic	Suprafaţa* (mp)	Observaţii / Referinţe
A1		1.100	Sector cadastral:17 Teren neimprejmuit;

B. Partea II. Proprietari şi acte

Inscrieri privitoare la dreptul de proprietate şi alte drepturi reale		Referinţe
/		
Act Notarial nr. Act de partaj voluntar 35, din 19/01/2017 emis de NP PETRISOR MARTA FLORICA;		
B1	Intabulare, drept de PROPRIETATE, dobandit prin Conventie, cota actuala 1/1, cota initiala 1/1	A1
	1) **CALINESCU CRISTINA**	

C. Partea III. SARCINI .

Inscrieri privind dezmembramintele dreptului de proprietate, drepturi reale de garanţie şi sarcini	Referinţe
NU SUNT	

Neutilizabil în circuitul civil

Anexa Nr. 1 La Partea I

Teren

Nr cadastral	Suprafaţa (mp)*	Observaţii / Referinţe
	1.100	

* Suprafaţa este determinată in planul de proiecţie Stereo 70.

DETALII LINIARE IMOBIL



Date referitoare la teren

Crt	Categorie folosinţă	Intra vilan	Suprafaţa (mp)	Tarla	Parcelă	Nr. topo	Observaţii / Referinţe
1	arabil	NU	1.100	58	12	-	

Lungime Segmente
1) Valorile lungimilor segmentelor sunt obţinute din proiecţie în plan.

Punct început	X / Y	Punct sfârşit	X / Y	Lungime segment (** (m)
1	481.184,014 259.162,159	2	480.876,816 258.899,745	404.019
2	480.876,816 258.899,745	3	480.876,977 258.899,557	0.248
3	480.876,977 258.899,557	4	480.878,102 258.898,24	1.732
4	480.878,102 258.898,24	5	480.878,584 258.897,676	0.742
5	480.878,584 258.897,676	6	481.185,99 259.160,267	404.292

Document care conţine date cu caracter personal, protejat de prevederile Regulamentului (UE) nr. 679/2016 şi Legii 190/2018

Punct început	X / Y	Punct sfârşit	X / Y	Lungime segment (** (m)
6	481.185,99 259.160,267	7	481.185,451 259.160,782	0.746
7	481.185,451 259.160,782	8	481.184,194 259.161,987	1.741
8	481.184,194 259.161,987	1	481.184,014 259.162,159	0.249

**** Lungimile segmentelor sunt determinate în planul de proiecţie Stereo 70 şi sunt rotunjite la 1 milimetru.**
***** Distanţa dintre puncte este formată din segmente cumulate ce sunt mai mici decât valoarea 1 milimetru.**

Neutilizabil in circuitul civil

DATE DESPRE IMOBILUL NR. 7253

Oficiul de Cadastru şi Publicitate Imobiliară TELEORMAN
Biroul de Cadastru şi Publicitate Imobiliară Alexandria

A. Partea I. Descrierea imobilului

TEREN Extravilan

Adresa: Jud. Teleorman

Nr. Crt	Nr cadastral Nr. topografic	Suprafaţa* (mp)	Observaţii / Referinţe
A1		1.500	Sector cadastral:15 Teren neimprejmuit;

B. Partea II. Proprietari şi acte

Inscrieri privitoare la dreptul de proprietate şi alte drepturi reale		Referinţe
/		
Act Administrativ nr. 4201121, din 20/12/2002 emis de CJSDPT Teleorman;		
B1	Intabulare, drept de PROPRIETATE, dobandit prin Reconstituire, cota actuala 1/1, cota initiala 1/1	A1
	1) **TINCU SCARLAT**	

C. Partea III. SARCINI .

Inscrieri privind dezmembramintele dreptului de proprietate, drepturi reale de garanţie şi sarcini	Referinţe
NU SUNT	

Neutilizabil în circuitul civil

Anexa Nr. 1 La Partea I

Teren

Nr cadastral	Suprafaţa (mp)*	Observaţii / Referinţe
	1.500	

* Suprafaţa este determinată in planul de proiecţie Stereo 70.

DETALII LINIARE IMOBIL

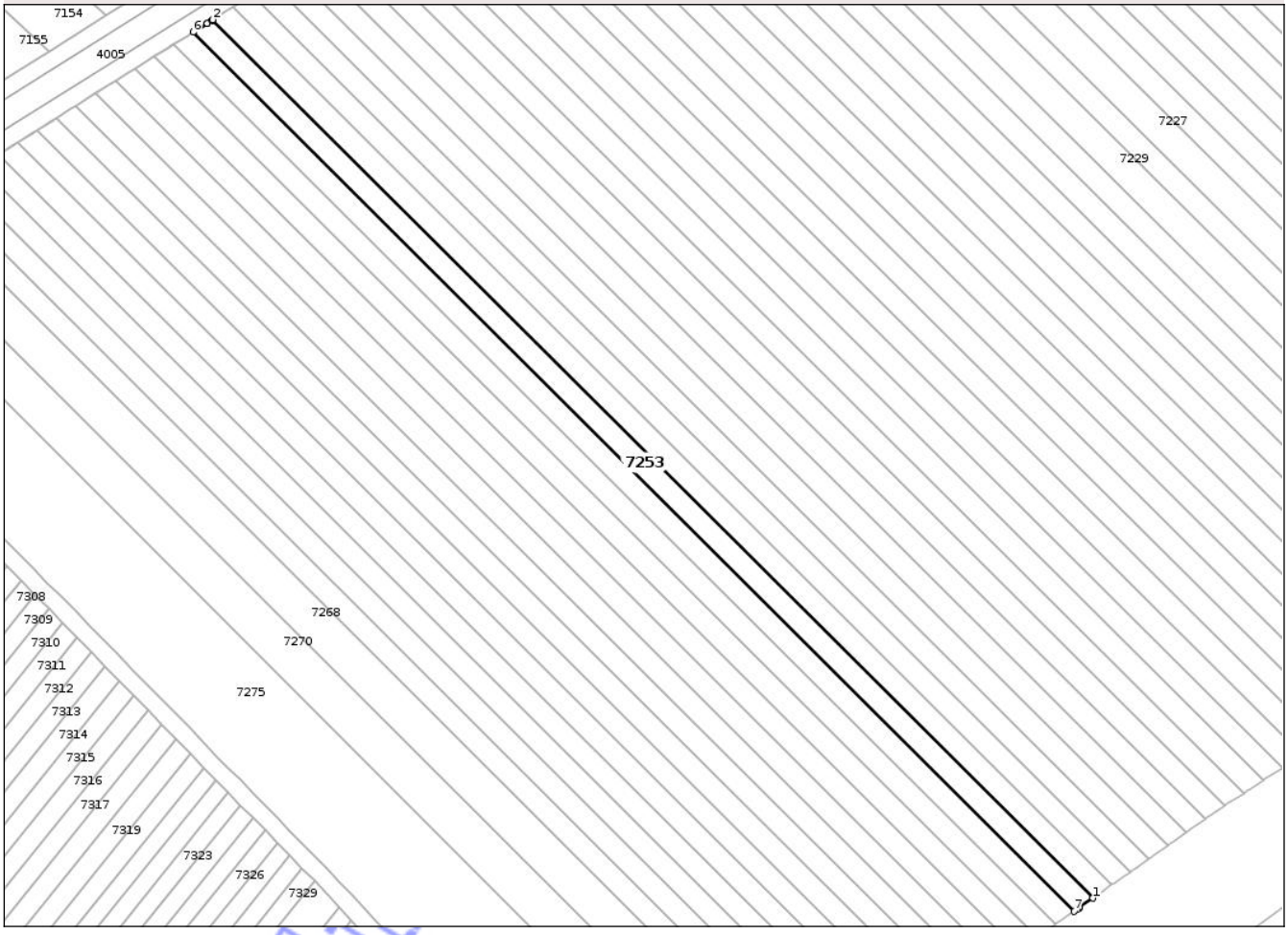

Date referitoare la teren

Crt	Categorie folosinţă	Intra vilan	Suprafaţa (mp)	Tarla	Parcelă	Nr. topo	Observaţii / Referinţe
1	arabil	NU	1.500	56A	100	-	In act T56/1

Lungime Segmente
1) Valorile lungimilor segmentelor sunt obţinute din proiecţie în plan.

Punct început	X / Y	Punct sfârşit	X / Y	Lungime segment (** (m)
1	480.348,821 258.943,305	2	480.145,079 259.146,374	287.66
2	480.145,079 259.146,374	3	480.144,913 259.146,27	0.195
3	480.144,913 259.146,27	4	480.143,808 259.145,576	1.305
4	480.143,808 259.145,576	5	480.143,79 259.145,565	0.021
5	480.143,79 259.145,565	6	480.140,549 259.143,53	3.827

Document care conţine date cu caracter personal, protejat de prevederile Regulamentului (UE) nr. 679/2016 şi Legii 190/2018

Punct început	X / Y	Punct sfârşit	X / Y	Lungime segment (** (m)
6	480.140,549 259.143,53	7	480.344,504 258.940,249	287.96
7	480.344,504 258.940,249	8	480.345,21 258.940,749	0.865
8	480.345,21 258.940,749	9	480.345,642 258.941,054	0.529
9	480.345,642 258.941,054	10	480.345,716 258.941,107	0.09
10	480.345,716 258.941,107	1	480.348,821 258.943,305	3.805

**** Lungimile segmentelor sunt determinate în planul de proiecţie Stereo 70 şi sunt rotunjite la 1 milimetru.**
***** Distanţa dintre puncte este formată din segmente cumulate ce sunt mai mici decât valoarea 1 milimetru.**

Neutilizabil in circuitul civil

DATE DESPRE IMOBILUL NR. 7551

Oficiul de Cadastru şi Publicitate Imobiliară TELEORMAN
Biroul de Cadastru şi Publicitate Imobiliară Alexandria

A. Partea I. Descrierea imobilului

TEREN Extravilan

Adresa: Jud. Teleorman

Nr. Crt	Nr cadastral Nr. topografic	Suprafaţa* (mp)	Observaţii / Referinţe
A1		879	Sector cadastral:17 Teren neimprejmuit;

B. Partea II. Proprietari şi acte

Inscrieri privitoare la dreptul de proprietate şi alte drepturi reale		Referinţe
/		
Act Administrativ nr. 4200854, din 03/10/2002 emis de CJSDPT Teleorman;		
B1	Intabulare, drept de PROPRIETATE, dobandit prin Reconstituire, cota actuala 1/1, cota initiala 1/1	A1
	1) **BADICI TUDORA** 2) **NEDELCU LINA**	

C. Partea III. SARCINI .

Inscrieri privind dezmembramintele dreptului de proprietate, drepturi reale de garanţie şi sarcini	Referinţe
NU SUNT	

Neutilizabil în circuitul civil

Anexa Nr. 1 La Partea I

Teren

Nr cadastral	Suprafaţa (mp)*	Observaţii / Referinţe
	879	

* Suprafaţa este determinată in planul de proiecţie Stereo 70.

DETALII LINIARE IMOBIL



Date referitoare la teren

Crt	Categorie folosinţă	Intra vilan	Suprafaţa (mp)	Tarla	Parcelă	Nr. topo	Observaţii / Referinţe
1	vie	NU	879	58	197	-	

Lungime Segmente
1) Valorile lungimilor segmentelor sunt obţinute din proiecţie în plan.

Punct început	X / Y	Punct sfârşit	X / Y	Lungime segment (** (m)
1	481.502,769 258.761,849	2	481.237,489 258.535,243	348.89
2	481.237,489 258.535,243	3	481.238,312 258.534,525	1.093
3	481.238,312 258.534,525	4	481.239,267 258.533,691	1.267
4	481.239,267 258.533,691	5	481.239,383 258.533,59	0.154
5	481.239,383 258.533,59	6	481.239,409 258.533,567	0.035

Document care conţine date cu caracter personal, protejat de prevederile Regulamentului (UE) nr. 679/2016 şi Legii 190/2018

Punct început	X / Y	Punct sfârşit	X / Y	Lungime segment (** (m)
6	481.239,409 258.533,567	7	481.504,324 258.759,862	348.409
7	481.504,324 258.759,862	8	481.504,302 258.759,889	0.034
8	481.504,302 258.759,889	9	481.504,209 258.760,009	0.152
9	481.504,209 258.760,009	10	481.503,435 258.760,997	1.255
10	481.503,435 258.760,997	1	481.502,769 258.761,849	1.082

**** Lungimile segmentelor sunt determinate în planul de proiecţie Stereo 70 şi sunt rotunjite la 1 milimetru.**
***** Distanţa dintre puncte este formată din segmente cumulate ce sunt mai mici decât valoarea 1 milimetru.**

Neutilizabil in circuitul civil

DATE DESPRE IMOBILUL NR. 6905

Oficiul de Cadastru şi Publicitate Imobiliară TELEORMAN
Biroul de Cadastru şi Publicitate Imobiliară Alexandria

A. Partea I. Descrierea imobilului

TEREN Intravilan

Adresa: Loc. Lunca, Str Principala, Nr. 9, Jud. Teleorman

Nr. Crt	Nr cadastral Nr. topografic	Suprafaţa* (mp)	Observaţii / Referinţe
A1		Din acte: 6.000 Masurata: 4.306	Sector cadastral:11 Teren neimprejmuit;

B. Partea II. Proprietari şi acte

Inscrieri privitoare la dreptul de proprietate şi alte drepturi reale		Referinţe
/		
Act Administrativ nr. 4200948, din 12/11/2002 emis de CJSDPT Teleorman;		
B1	Intabulare, drept de PROPRIETATE, dobandit prin Reconstituire, cota actuala 1/1, cota initiala 1/1	A1
	1) **DUMITRU CATALINA**	

C. Partea III. SARCINI .

Inscrieri privind dezmembramintele dreptului de proprietate, drepturi reale de garanţie şi sarcini	Referinţe
NU SUNT	

Neutilizabil în circuitul civil

Anexa Nr. 1 La Partea I

Teren

Nr cadastral	Suprafaţa (mp)*	Observaţii / Referinţe
	Din acte: 6.000 Masurata: 4.306	

* Suprafaţa este determinată in planul de proiecţie Stereo 70.

DETALII LINIARE IMOBIL

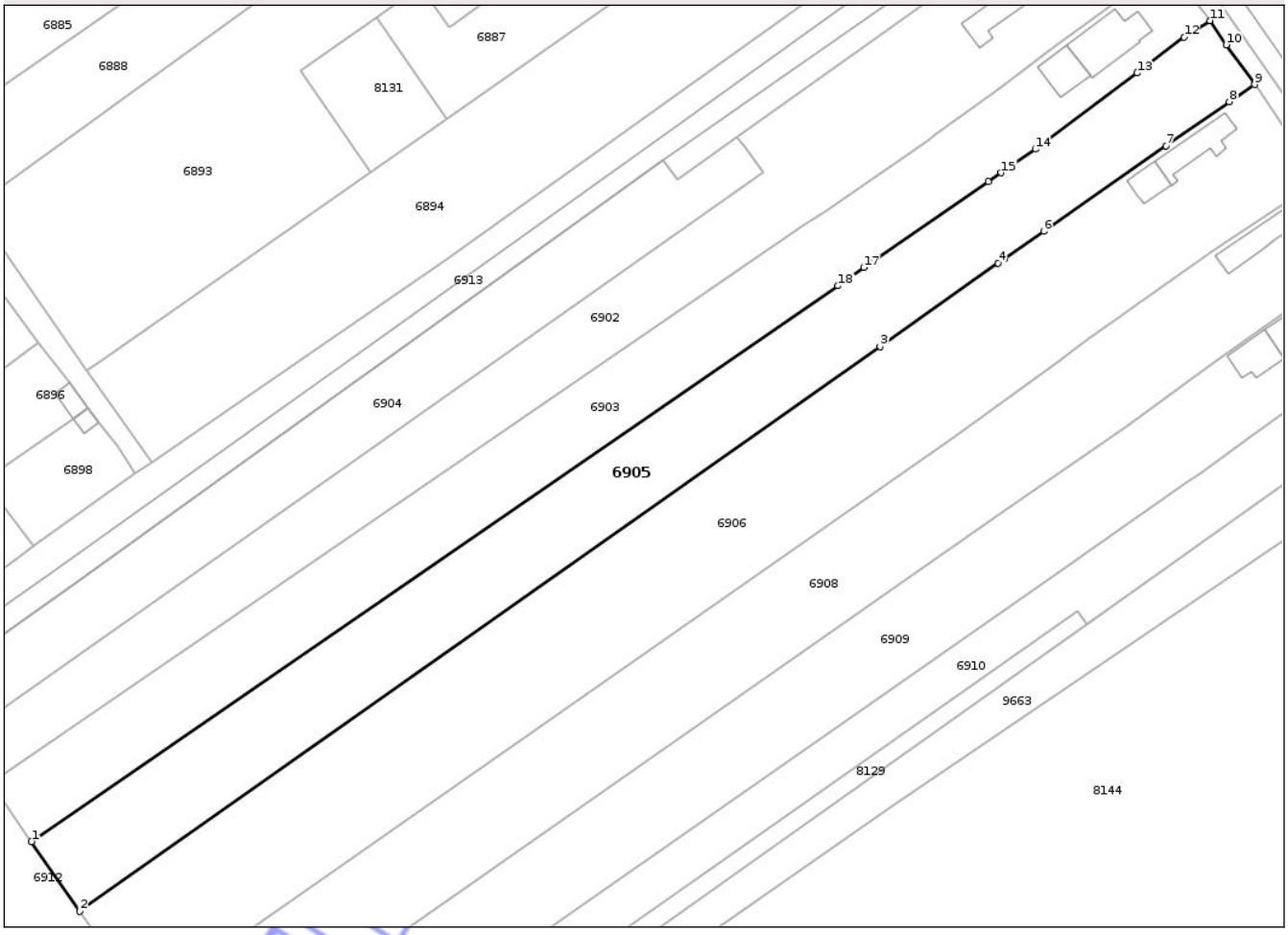

Date referitoare la teren

Crt	Categorie folosinţă	Intra vilan	Suprafaţa (mp)	Tarla	Parcelă	Nr. topo	Observaţii / Referinţe
1	curti constructii	DA	745	12	875,876	-	
2	livada	DA	563	12	875,876	-	
3	arabil	DA	2.998	12	875,876	-	

Lungime Segmente

1) Valorile lungimilor segmentelor sunt obţinute din proiecţie în plan.

Punct început	X / Y	Punct sfârşit	X / Y	Lungime segment (** (m)
1	482.041,636 258.637,512	2	482.051,12 258.623,798	16.674
2	482.051,12 258.623,798	3	482.208,369 258.734,784	192.472
3	482.208,369 258.734,784	4	482.231,593 258.751,175	28.426

Document care conţine date cu caracter personal, protejat de prevederile Regulamentului (UE) nr. 679/2016 şi Legii 190/2018

Punct început	X / Y	Punct sfârşit	X / Y	Lungime segment (** (m)
4	482.231,593 258.751,175	5	482.232,701 258.751,957	1.356
5	482.232,701 258.751,957	6	482.240,519 258.757,432	9.545
6	482.240,519 258.757,432	7	482.264,527 258.774,243	29.309
7	482.264,527 258.774,243	8	482.276,96 258.782,884	15.141
8	482.276,96 258.782,884	9	482.281,946 258.786,249	6.016
9	482.281,946 258.786,249	10	482.276,409 258.794,075	9.587
10	482.276,409 258.794,075	11	482.273,215 258.798,794	5.698
11	482.273,215 258.798,794	12	482.268,155 258.795,549	6.011
12	482.268,155 258.795,549	13	482.258,889 258.788,499	11.643
13	482.258,889 258.788,499	14	482.238,849 258.773,536	25.01
14	482.238,849 258.773,536	15	482.232,152 258.768,923	8.132
15	482.232,152 258.768,923	16	482.229,662 258.767,208	3.023
16	482.229,662 258.767,208	17	482.205,156 258.750,327	29.757
17	482.205,156 258.750,327	18	482.200,139 258.746,694	6.194
18	482.200,139 258.746,694	1	482.041,636 258.637,512	192.468

**** Lungimile segmentelor sunt determinate în planul de proiecţie Stereo 70 şi sunt rotunjite la 1 milimetru.**
***** Distanţa dintre puncte este formată din segmente cumulate ce sunt mai mici decât valoarea 1 milimetru.**

Neutilizabil în circuitul civil

DATE DESPRE IMOBILUL NR. 7396

Oficiul de Cadastru şi Publicitate Imobiliară TELEORMAN
Biroul de Cadastru şi Publicitate Imobiliară Alexandria

A. Partea I. Descrierea imobilului

TEREN Extravilan

Adresa: Jud. Teleorman

Nr. Crt	Nr cadastral Nr. topografic	Suprafaţa* (mp)	Observaţii / Referinţe
A1		678	Sector cadastral:17 Teren neimprejmuit;

B. Partea II. Proprietari şi acte

Inscrieri privitoare la dreptul de proprietate şi alte drepturi reale		Referinţe
/		
Act Administrativ nr. 4200339, din 30/11/1995 emis de CJSDPT Teleorman;		
B1	Intabulare, drept de PROPRIETATE, dobandit prin Reconstituire, cota actuala 1/1, cota initiala 1/1	A1
	1) **GHENA ANICA** 2) **DUDĂU MARIA**	

C. Partea III. SARCINI .

Inscrieri privind dezmembramintele dreptului de proprietate, drepturi reale de garanţie şi sarcini	Referinţe
NU SUNT	

Neutilizabil în circuitul civil

Anexa Nr. 1 La Partea I

Teren

Nr cadastral	Suprafaţa (mp)*	Observaţii / Referinţe
	678	

* Suprafaţa este determinată in planul de proiecţie Stereo 70.

DETALII LINIARE IMOBIL

Date referitoare la teren

Crt	Categorie folosinţă	Intra vilan	Suprafaţa (mp)	Tarla	Parcelă	Nr. topo	Observaţii / Referinţe
1	arabil	NU	678	58	21	-	

Lungime Segmente

1) Valorile lungimilor segmentelor sunt obţinute din proiecţie în plan.

Punct început	X / Y	Punct sfârşit	X / Y	Lungime segment (** (m)
1	481.222,417 259.116,718	2	481.221,503 259.118,146	1.695
2	481.221,503 259.118,146	3	480.914,371 258.855,788	403.933
3	480.914,371 258.855,788	4	480.915,461 258.854,512	1.679
4	480.915,461 258.854,512	1	481.222,417 259.116,718	403.701

**** Lungimile segmentelor sunt determinate în planul de proiecţie Stereo 70 şi sunt rotunjite la 1 milimetru.**

Document care conţine date cu caracter personal, protejat de prevederile Regulamentului (UE) nr. 679/2016 şi Legii 190/2018

***** Distanţa dintre puncte este formată din segmente cumulate ce sunt mai mici decât valoarea 1 milimetru.**

Neutilizabil in circuitul civil

DATE DESPRE IMOBILUL NR. 7117

Oficiul de Cadastru şi Publicitate Imobiliară TELEORMAN
Biroul de Cadastru şi Publicitate Imobiliară Alexandria

A. Partea I. Descrierea imobilului

TEREN Extravilan

Adresa: Jud. Teleorman

Nr. Crt	Nr cadastral Nr. topografic	Suprafaţa* (mp)	Observaţii / Referinţe
A1		2.100	Sector cadastral:14 Teren neimprejmuit;

B. Partea II. Proprietari şi acte

Inscrieri privitoare la dreptul de proprietate şi alte drepturi reale		Referinţe
/		
Act Notarial nr. Act de partaj voluntar 1119, din 06/05/2021 emis de NP RADU MARIAN;		
B1	Intabulare, drept de PROPRIETATE, dobandit prin Conventie, cota actuala 1/1, cota initiala 1/1	A1
	1) **SMOCHINA GEORGETA**	

C. Partea III. SARCINI .

Inscrieri privind dezmembramintele dreptului de proprietate, drepturi reale de garanţie şi sarcini	Referinţe
NU SUNT	

Neutilizabil în circuitul civil

Anexa Nr. 1 La Partea I

Teren

Nr cadastral	Suprafaţa (mp)*	Observaţii / Referinţe
	2.100	

* Suprafaţa este determinată in planul de proiecţie Stereo 70.

DETALII LINIARE IMOBIL

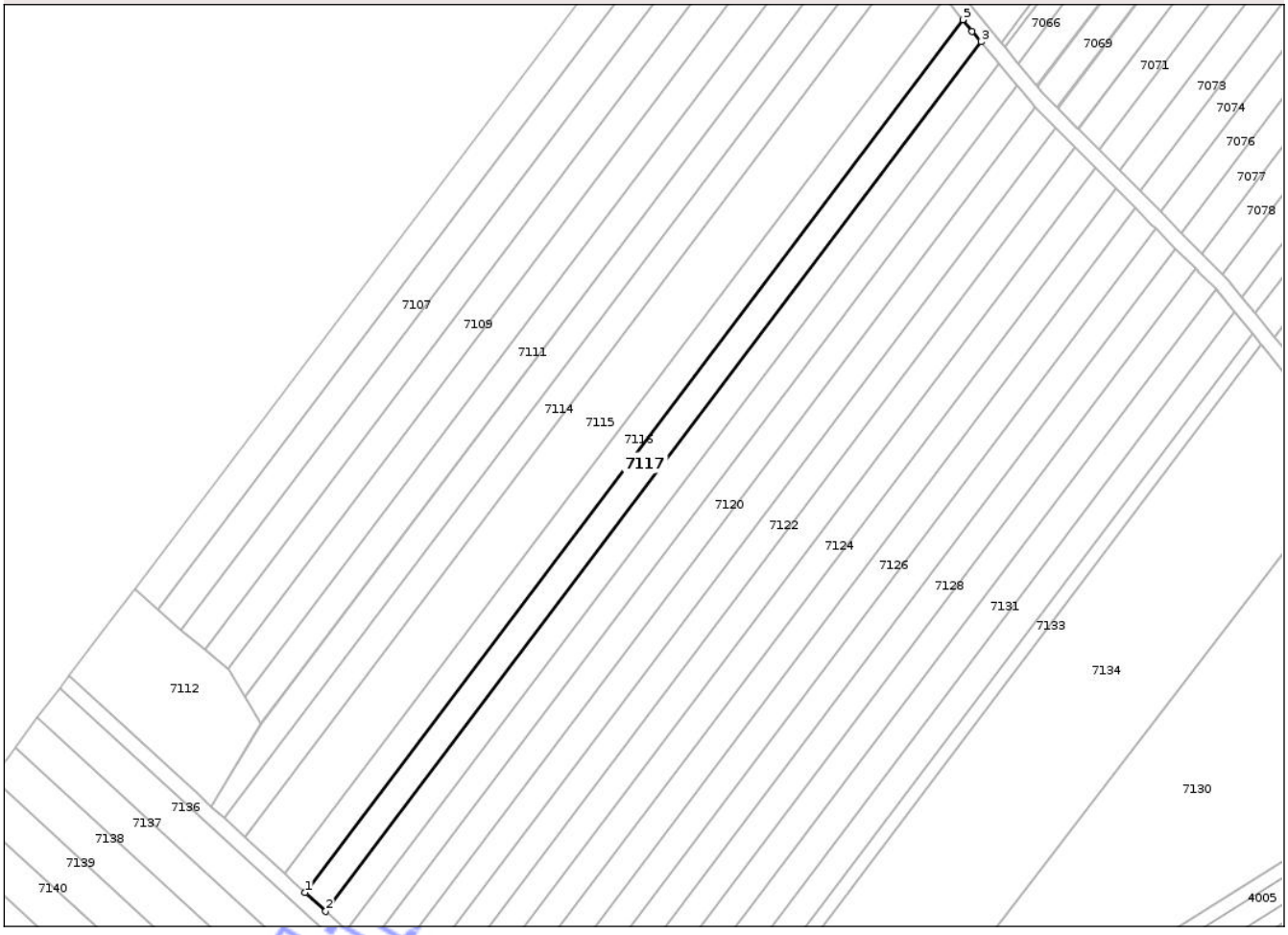

Date referitoare la teren

Crt	Categorie folosinţă	Intra vilan	Suprafaţa (mp)	Tarla	Parcelă	Nr. topo	Observaţii / Referinţe
1	arabil	NU	2.100	55B	15	-	

Lungime Segmente
1) Valorile lungimilor segmentelor sunt obţinute din proiecţie în plan.

Punct început	X / Y	Punct sfârşit	X / Y	Lungime segment (** (m)
1	480.209,471 259.356,897	2	480.214,877 259.351,952	7.327
2	480.214,877 259.351,952	3	480.387,901 259.581,394	287.369
3	480.387,901 259.581,394	4	480.385,61 259.584,174	3.603
4	480.385,61 259.584,174	5	480.383,13 259.587,183	3.899
5	480.383,13 259.587,183	1	480.209,471 259.356,897	288.425

Document care conţine date cu caracter personal, protejat de prevederile Regulamentului (UE) nr. 679/2016 şi Legii 190/2018

**** Lungimile segmentelor sunt determinate în planul de proiecţie Stereo 70 şi sunt rotunjite la 1 milimetru.**
***** Distanţa dintre puncte este formată din segmente cumulate ce sunt mai mici decât valoarea 1 milimetru.**

Neutilizabil in circuitul civil

DATE DESPRE IMOBILUL NR. 7263

Oficiul de Cadastru şi Publicitate Imobiliară TELEORMAN
Biroul de Cadastru şi Publicitate Imobiliară Alexandria

A. Partea I. Descrierea imobilului

TEREN Extravilan

Adresa: Jud. Teleorman

Nr. Crt	Nr cadastral Nr. topografic	Suprafaţa* (mp)	Observaţii / Referinţe
A1		1.500	Sector cadastral:15 Teren neimprejmuit;

B. Partea II. Proprietari şi acte

Inscrieri privitoare la dreptul de proprietate şi alte drepturi reale		Referinţe
/		
Act Notarial nr. Certificat de mostenitor 17, din 20/01/2022 emis de NP RADU MARIAN;		
B1	Intabulare, drept de PROPRIETATE, dobandit prin Succesiune, cota actuala 1/1, cota initiala 1/1	A1
	1) **LITA MARIN**	

C. Partea III. SARCINI .

Inscrieri privind dezmembramintele dreptului de proprietate, drepturi reale de garanţie şi sarcini	Referinţe
NU SUNT	

Neutilizabil în circuitul civil

Anexa Nr. 1 La Partea I

Teren

Nr cadastral	Suprafaţa (mp)*	Observaţii / Referinţe
	1.500	

* Suprafaţa este determinată in planul de proiecţie Stereo 70.

DETALII LINIARE IMOBIL

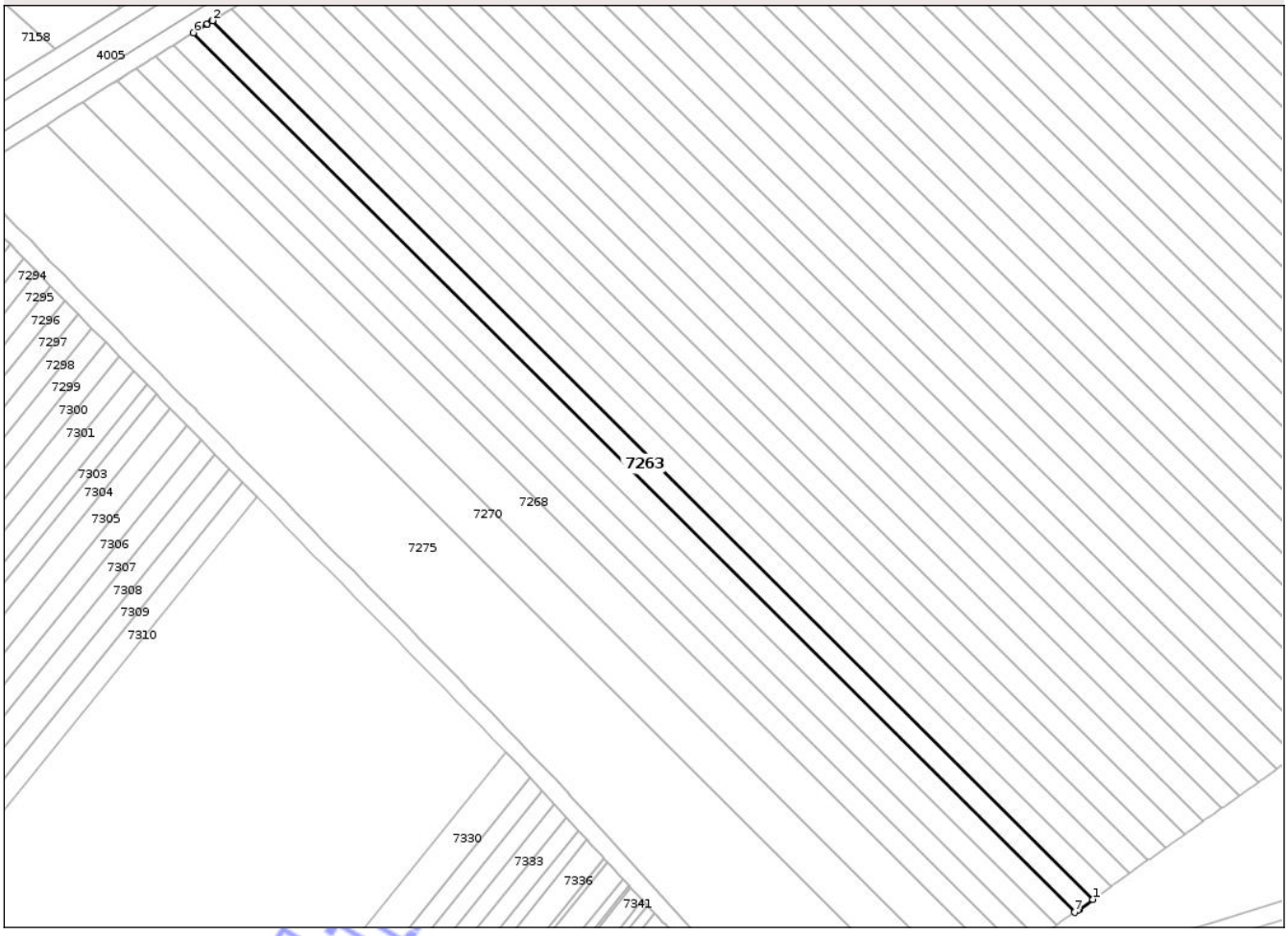

Date referitoare la teren

Crt	Categorie folosinţă	Intra vilan	Suprafaţa (mp)	Tarla	Parcelă	Nr. topo	Observaţii / Referinţe
1	arabil	NU	1.500	56A	110	-	In act T561

Lungime Segmente

1) Valorile lungimilor segmentelor sunt obţinute din proiecţie în plan.

Punct început	X / Y	Punct sfârşit	X / Y	Lungime segment (** (m)
1	480.305,851 258.912,892	2	480.099,989 259.118,073	290.652
2	480.099,989 259.118,073	3	480.099,858 259.117,991	0.154
3	480.099,858 259.117,991	4	480.098,799 259.117,326	1.251
4	480.098,799 259.117,326	5	480.098,692 259.117,26	0.125
5	480.098,692 259.117,26	6	480.095,505 259.115,259	3.763

Document care conţine date cu caracter personal, protejat de prevederile Regulamentului (UE) nr. 679/2016 şi Legii 190/2018

Punct început	X / Y	Punct sfârşit	X / Y	Lungime segment (** (m)
6	480.095,505 259.115,259	7	480.301,578 258.909,868	290.95
7	480.301,578 258.909,868	8	480.302,297 258.910,376	0.881
8	480.302,297 258.910,376	9	480.302,673 258.910,642	0.461
9	480.302,673 258.910,642	10	480.302,713 258.910,671	0.049
10	480.302,713 258.910,671	1	480.305,851 258.912,892	3.844

**** Lungimile segmentelor sunt determinate în planul de proiecţie Stereo 70 şi sunt rotunjite la 1 milimetru.**
***** Distanţa dintre puncte este formată din segmente cumulate ce sunt mai mici decât valoarea 1 milimetru.**

Neutilizabil in circuitul civil

DATE DESPRE IMOBILUL NR. 6965

Oficiul de Cadastru şi Publicitate Imobiliară TELEORMAN
Biroul de Cadastru şi Publicitate Imobiliară Alexandria

A. Partea I. Descrierea imobilului

TEREN Intravilan

Adresa: Loc. Lunca, Jud. Teleorman

Nr. Crt	Nr cadastral Nr. topografic	Suprafaţa* (mp)	Observaţii / Referinţe
A1		750	Sector cadastral:12 Teren neimprejmuit;

B. Partea II. Proprietari şi acte

Inscrieri privitoare la dreptul de proprietate şi alte drepturi reale		Referinţe
/		
Act Administrativ nr. 4200292, din 24/10/1995 emis de CJSDPT Teleorman;		
B1	Intabulare, drept de PROPRIETATE, dobandit prin Reconstituire, cota actuala 1/1, cota initiala 1/1	A1
	1) **ŢOLE IVAN**	

C. Partea III. SARCINI .

Inscrieri privind dezmembramintele dreptului de proprietate, drepturi reale de garanţie şi sarcini	Referinţe
NU SUNT	

Neutilizabil în circuitul civil

Anexa Nr. 1 La Partea I

Teren

Nr cadastral	Suprafaţa (mp)*	Observaţii / Referinţe
	750	

* Suprafaţa este determinată in planul de proiecţie Stereo 70.

DETALII LINIARE IMOBIL

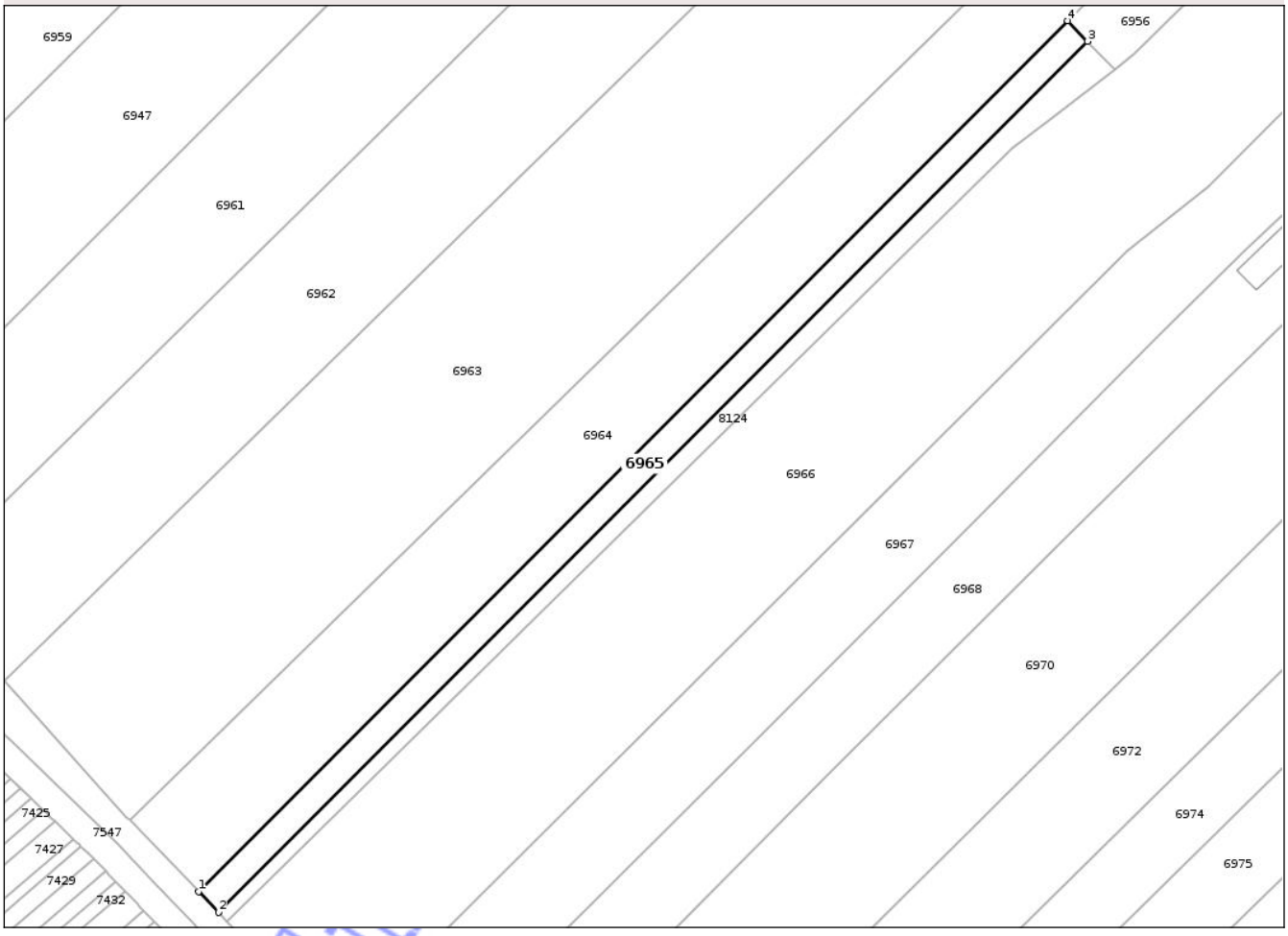

Date referitoare la teren

Crt	Categorie folosinţă	Intra vilan	Suprafaţa (mp)	Tarla	Parcelă	Nr. topo	Observaţii / Referinţe
1	arabil	DA	750	58	49	-	

Lungime Segmente

1) Valorile lungimilor segmentelor sunt obţinute din proiecţie în plan.

Punct început	X / Y	Punct sfârşit	X / Y	Lungime segment (** (m)
1	481.286,444 259.048,724	2	481.289,357 259.045,717	4.187
2	481.289,357 259.045,717	3	481.416,002 259.172,451	179.167
3	481.416,002 259.172,451	4	481.413,082 259.175,451	4.187
4	481.413,082 259.175,451	1	481.286,444 259.048,724	179.156

**** Lungimile segmentelor sunt determinate în planul de proiecţie Stereo 70 şi sunt rotunjite la 1 milimetru.**

Document care conţine date cu caracter personal, protejat de prevederile Regulamentului (UE) nr. 679/2016 şi Legii 190/2018

***** Distanţa dintre puncte este formată din segmente cumulate ce sunt mai mici decât valoarea 1 milimetru.**

Neutilizabil in circuitul civil

DATE DESPRE IMOBILUL NR. 7465

Oficiul de Cadastru şi Publicitate Imobiliară TELEORMAN
Biroul de Cadastru şi Publicitate Imobiliară Alexandria

A. Partea I. Descrierea imobilului

TEREN Extravilan

Adresa: Jud. Teleorman

Nr. Crt	Nr cadastral Nr. topografic	Suprafaţa* (mp)	Observaţii / Referinţe
A1		600	Sector cadastral:17 Teren neimprejmuit;

B. Partea II. Proprietari şi acte

Inscrieri privitoare la dreptul de proprietate şi alte drepturi reale		Referinţe
/		
Act Administrativ nr. 4200344, din 30/11/1995 emis de CJSDPT Teleorman;		
B1	Intabulare, drept de PROPRIETATE, dobandit prin Reconstituire, cota actuala 1/1, cota initiala 1/1	A1
	1) **VASILE MARIN** DEFUNCT:Da 2) **VASILE ION** DEFUNCT:Da	

C. Partea III. SARCINI .

Inscrieri privind dezmembramintele dreptului de proprietate, drepturi reale de garanţie şi sarcini	Referinţe
NU SUNT	

Neutilizabil în circuitul civil

Anexa Nr. 1 La Partea I

Teren

Nr cadastral	Suprafaţa (mp)*	Observaţii / Referinţe
	600	

* Suprafaţa este determinată in planul de proiecţie Stereo 70.

DETALII LINIARE IMOBIL



Date referitoare la teren

Crt	Categorie folosinţă	Intra vilan	Suprafaţa (mp)	Tarla	Parcelă	Nr. topo	Observaţii / Referinţe
1	arabil	NU	600	58	92	-	

Lungime Segmente
1) Valorile lungimilor segmentelor sunt obţinute din proiecţie în plan.

Punct început	X / Y	Punct sfârşit	X / Y	Lungime segment (** (m)
1	481.331,611 258.979,058	2	481.036,456 258.726,931	388.181
2	481.036,456 258.726,931	3	481.036,572 258.726,803	0.173
3	481.036,572 258.726,803	4	481.037,324 258.725,975	1.119
4	481.037,324 258.725,975	5	481.037,495 258.725,786	0.255
5	481.037,495 258.725,786	6	481.332,551 258.977,827	388.049

Document care conţine date cu caracter personal, protejat de prevederile Regulamentului (UE) nr. 679/2016 şi Legii 190/2018

Punct început	X / Y	Punct sfârşit	X / Y	Lungime segment (** (m)
6	481.332,551 258.977,827	7	481.332,396 258.978,03	0.255
7	481.332,396 258.978,03	8	481.331,716 258.978,92	1.12
8	481.331,716 258.978,92	1	481.331,611 258.979,058	0.173

** Lungimile segmentelor sunt determinate în planul de proiecţie Stereo 70 şi sunt rotunjite la 1 milimetru.
*** Distanţa dintre puncte este formată din segmente cumulate ce sunt mai mici decât valoarea 1 milimetru.

Neutilizabil in circuitul civil

DATE DESPRE IMOBILUL NR. 7534

Oficiul de Cadastru şi Publicitate Imobiliară TELEORMAN
Biroul de Cadastru şi Publicitate Imobiliară Alexandria

A. Partea I. Descrierea imobilului

TEREN Extravilan

Adresa: Jud. Teleorman

Nr. Crt	Nr cadastral Nr. topografic	Suprafaţa* (mp)	Observaţii / Referinţe
A1		1.198	Sector cadastral:17 Teren neimprejmuit;

B. Partea II. Proprietari şi acte

Inscrieri privitoare la dreptul de proprietate şi alte drepturi reale		Referinţe
/		
Act Notarial nr. Act de partaj succesoral voluntar 764, din 11/10/2020 emis de NP PAUN PICU;		
B1	Intabulare, drept de PROPRIETATE, dobandit prin Conventie, cota actuala 1/1, cota initiala 1/1	A1
	1) **PANAIT FLORICEL**	

C. Partea III. SARCINI .

Inscrieri privind dezmembramintele dreptului de proprietate, drepturi reale de garanţie şi sarcini	Referinţe
NU SUNT	

Neutilizabil în circuitul civil

Anexa Nr. 1 La Partea I

Teren

Nr cadastral	Suprafaţa (mp)*	Observaţii / Referinţe
	1.198	

* Suprafaţa este determinată in planul de proiecţie Stereo 70.

DETALII LINIARE IMOBIL

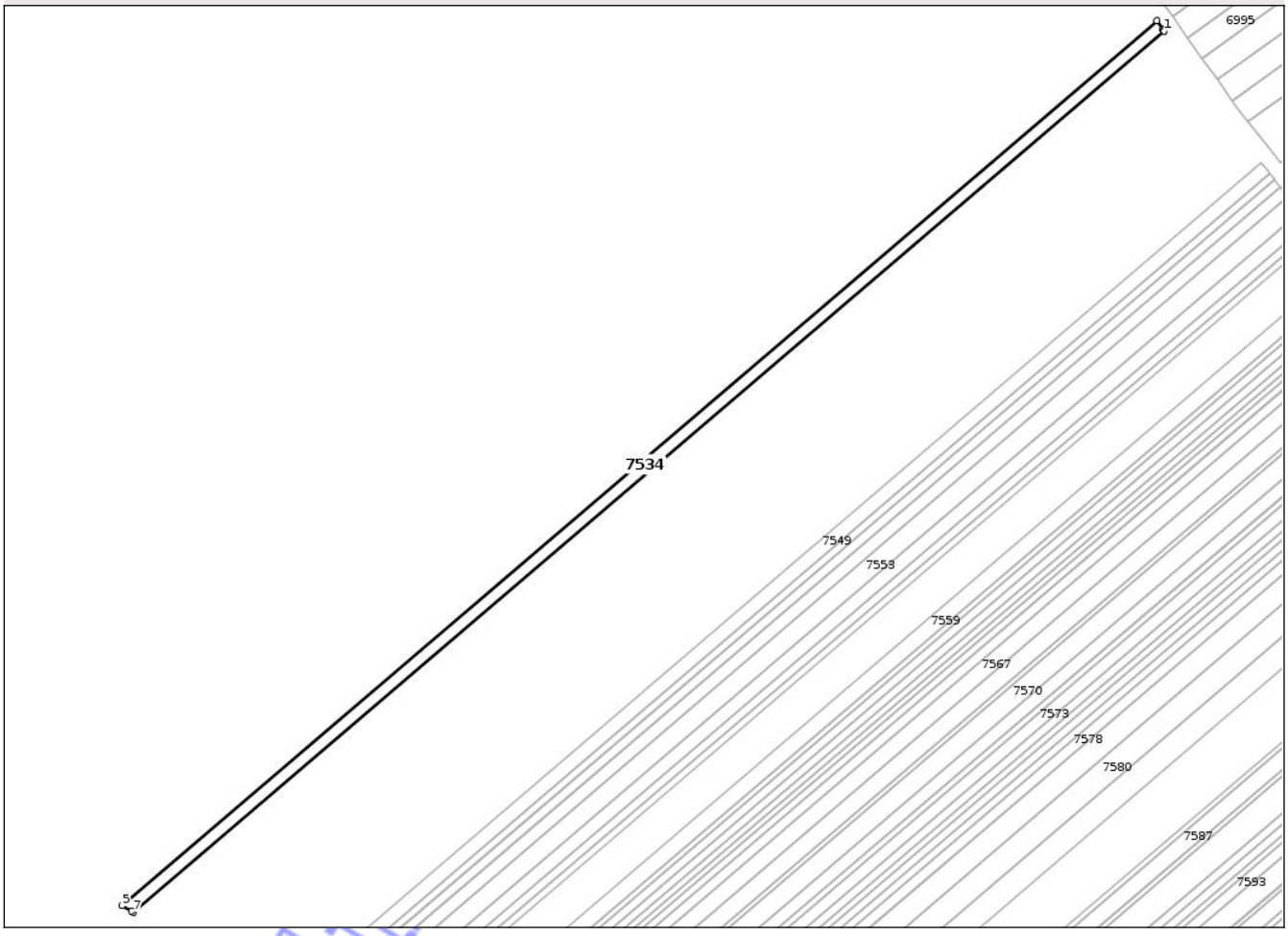

Date referitoare la teren

Crt	Categorie folosinţă	Intra vilan	Suprafaţa (mp)	Tarla	Parcelă	Nr. topo	Observaţii / Referinţe
1	arabil	NU	1.198	58	176	-	

Lungime Segmente

1) Valorile lungimilor segmentelor sunt obţinute din proiecţie în plan.

Punct început	X / Y	Punct sfârşit	X / Y	Lungime segment (** (m)
1	481.473,296 258.801,458	2	481.473,195 258.801,6	0.175
2	481.473,195 258.801,6	3	481.472,935 258.801,962	0.446
3	481.472,935 258.801,962	4	481.471,357 258.804,164	2.708
4	481.471,357 258.804,164	5	481.196,15 258.569,077	361.946
5	481.196,15 258.569,077	6	481.198,647 258.567,661	2.871

Document care conţine date cu caracter personal, protejat de prevederile Regulamentului (UE) nr. 679/2016 şi Legii 190/2018

Punct început	X / Y	Punct sfârşit	X / Y	Lungime segment (** (m)
6	481.198,647 258.567,661	7	481.199,22 258.567,337	0.658
7	481.199,22 258.567,337	1	481.473,296 258.801,458	360.459

**** Lungimile segmentelor sunt determinate în planul de proiecţie Stereo 70 şi sunt rotunjite la 1 milimetru.**
***** Distanţa dintre puncte este formată din segmente cumulate ce sunt mai mici decât valoarea 1 milimetru.**

Neutilizabil in circuitul civil

DATE DESPRE IMOBILUL NR. 7052

Oficiul de Cadastru şi Publicitate Imobiliară TELEORMAN
Biroul de Cadastru şi Publicitate Imobiliară Alexandria

A. Partea I. Descrierea imobilului

TEREN Necunoscut

Adresa: Loc. Lunca, Jud. Teleorman

Nr. Crt	Nr cadastral Nr. topografic	Suprafaţa* (mp)	Observaţii / Referinţe
A1		1.500	Sector cadastral:13 Teren neimprejmuit;

B. Partea II. Proprietari şi acte

Inscrieri privitoare la dreptul de proprietate şi alte drepturi reale		Referinţe
/		
Act Administrativ nr. 4200206, din 18/09/1995 emis de CJSDPT Teleorman;		
B1	Intabulare, drept de PROPRIETATE, dobandit prin Reconstituire, cota actuala 1/1, cota initiala 1/1	A1
	1) **BROTAC I NICOLAIE**, Lipsa CNP	

C. Partea III. SARCINI .

Inscrieri privind dezmembramintele dreptului de proprietate, drepturi reale de garanţie şi sarcini	Referinţe
NU SUNT	

Neutilizabil în circuitul civil

Anexa Nr. 1 La Partea I

Teren

Nr cadastral	Suprafaţa (mp)*	Observaţii / Referinţe
	1.500	

* Suprafaţa este determinată in planul de proiecţie Stereo 70.

DETALII LINIARE IMOBIL

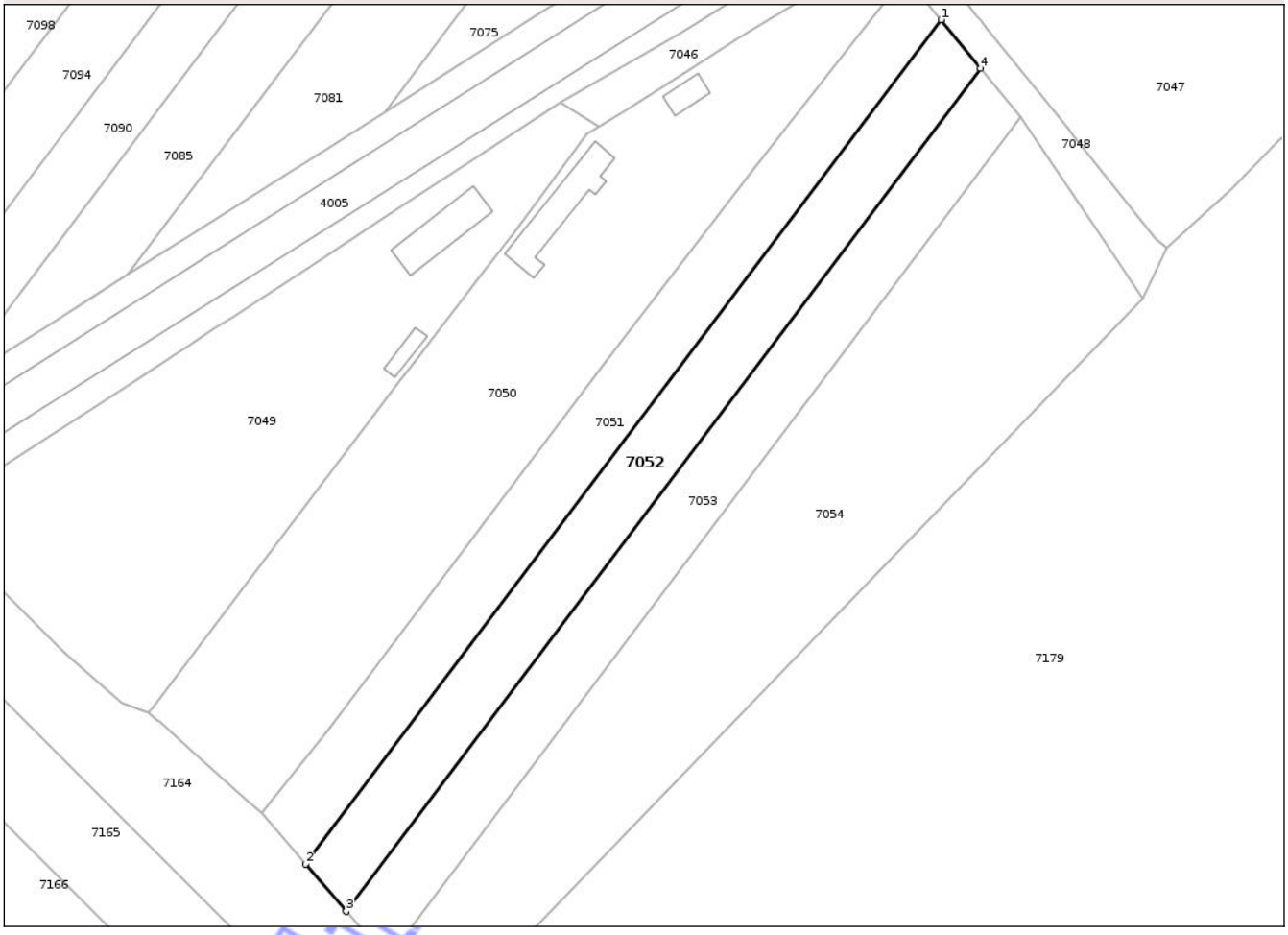

Date referitoare la teren

Crt	Categorie folosinţă	Intra vilan	Suprafaţa (mp)	Tarla	Parcelă	Nr. topo	Observaţii / Referinţe
1	arabil	DA	918	56A	3	-	
2	arabil	NU	582	56A	3	-	

Lungime Segmente

1) Valorile lungimilor segmentelor sunt obţinute din proiecţie în plan.

Punct început	X / Y	Punct sfârşit	X / Y	Lungime segment (** (m)
1	480.818,739 259.547,026	2	480.721,715 259.418,334	161.168
2	480.721,715 259.418,334	3	480.727,941 259.411,119	9.53
3	480.727,941 259.411,119	4	480.824,804 259.539,598	160.901
4	480.824,804 259.539,598	1	480.818,739 259.547,026	9.59

Document care conţine date cu caracter personal, protejat de prevederile Regulamentului (UE) nr. 679/2016 şi Legii 190/2018

**** Lungimile segmentelor sunt determinate în planul de proiecţie Stereo 70 şi sunt rotunjite la 1 milimetru.**
***** Distanţa dintre puncte este formată din segmente cumulate ce sunt mai mici decât valoarea 1 milimetru.**

Neutilizabil in circuitul civil

DATE DESPRE IMOBILUL NR. 6980

Oficiul de Cadastru şi Publicitate Imobiliară TELEORMAN
Biroul de Cadastru şi Publicitate Imobiliară Alexandria

A. Partea I. Descrierea imobilului

TEREN Intravilan

Adresa: Loc. Lunca, Jud. Teleorman

Nr. Crt	Nr cadastral Nr. topografic	Suprafaţa* (mp)	Observaţii / Referinţe
A1		2.500	Sector cadastral:12 Teren neimprejmuit;

B. Partea II. Proprietari şi acte

Inscrieri privitoare la dreptul de proprietate şi alte drepturi reale		Referinţe
/		
Act Notarial nr. Contract de vanzare cumparare 3573, din 15/12/1998 emis de NP PAUN PICU;		
B1	Intabulare, drept de PROPRIETATE, dobandit prin Conventie, cota actuala 1/1, cota initiala 1/1	A1
	1) **BUCA OPREA-DANUT**	

C. Partea III. SARCINI .

Inscrieri privind dezmembramintele dreptului de proprietate, drepturi reale de garanţie şi sarcini	Referinţe
NU SUNT	

Neutilizabil în circuitul civil

Anexa Nr. 1 La Partea I

Teren

Nr cadastral	Suprafaţa (mp)*	Observaţii / Referinţe
	2.500	

* Suprafaţa este determinată in planul de proiecţie Stereo 70.

DETALII LINIARE IMOBIL

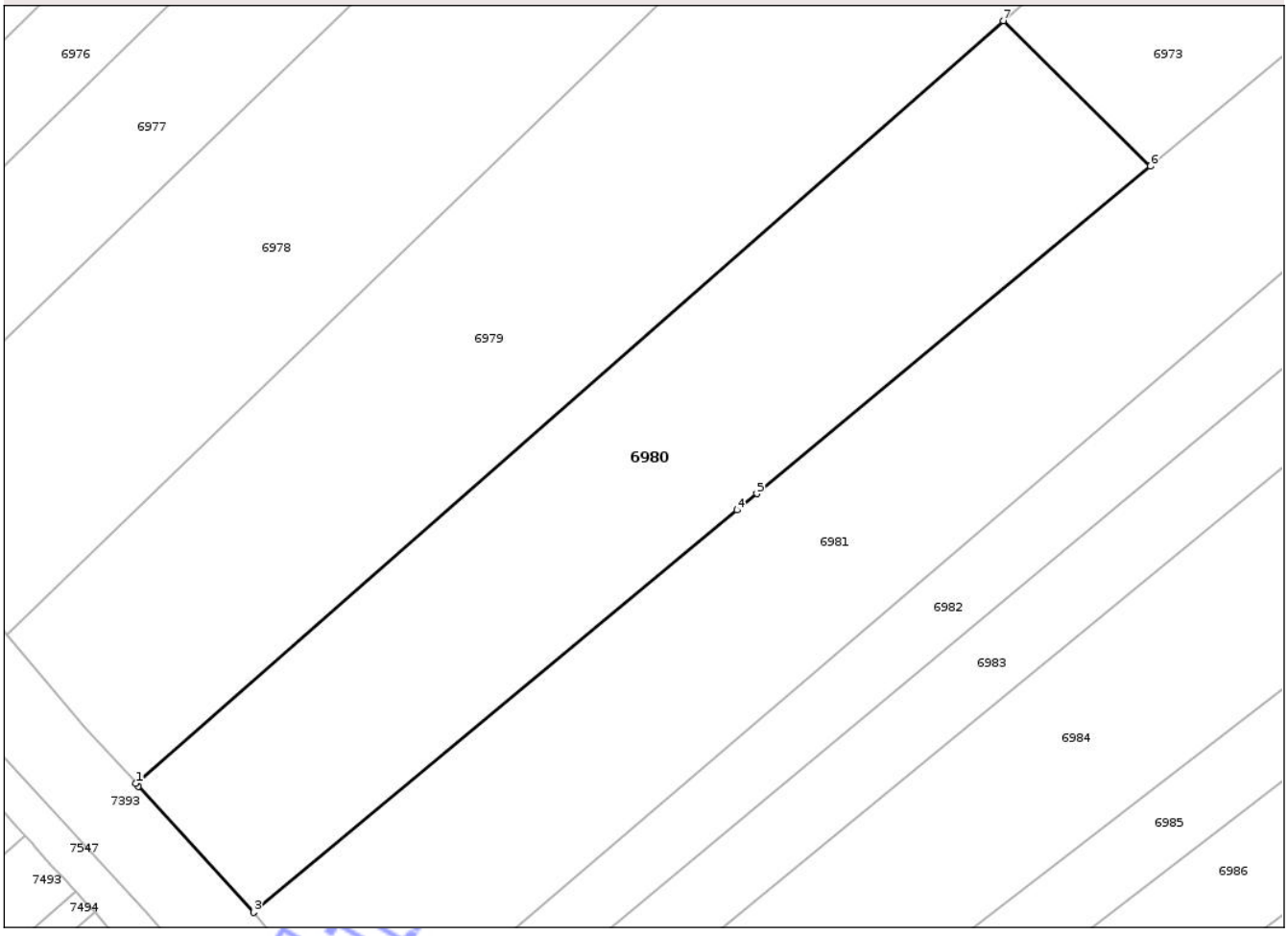

Date referitoare la teren

Crt	Categorie folosinţă	Intra vilan	Suprafaţa (mp)	Tarla	Parcelă	Nr. topo	Observaţii / Referinţe
1	arabil	DA	2.500	58	37	-	

Lungime Segmente
1) Valorile lungimilor segmentelor sunt obţinute din proiecţie în plan.

Punct început	X / Y	Punct sfârşit	X / Y	Lungime segment (** (m)
1	481.402,943 258.917,268	2	481.403,212 258.916,974	0.398
2	481.403,212 258.916,974	3	481.415,495 258.903,558	18.19
3	481.415,495 258.903,558	4	481.466,96 258.946,335	66.921
4	481.466,96 258.946,335	5	481.469,04 258.948,063	2.705
5	481.469,04 258.948,063	6	481.510,929 258.982,88	54.469

Document care conţine date cu caracter personal, protejat de prevederile Regulamentului (UE) nr. 679/2016 şi Legii 190/2018

Punct început	X / Y	Punct sfârşit	X / Y	Lungime segment (** (m)
6	481.510,929 258.982,88	7	481.495,28 258.998,339	21.996
7	481.495,28 258.998,339	1	481.402,943 258.917,268	122.876

** Lungimile segmentelor sunt determinate în planul de proiecţie Stereo 70 şi sunt rotunjite la 1 milimetru.
*** Distanţa dintre puncte este formată din segmente cumulate ce sunt mai mici decât valoarea 1 milimetru.

Neutilizabil in circuitul civil

DATE DESPRE IMOBILUL NR. 7574

Oficiul de Cadastru şi Publicitate Imobiliară TELEORMAN
Biroul de Cadastru şi Publicitate Imobiliară Alexandria

A. Partea I. Descrierea imobilului

TEREN Extravilan

Adresa: Jud. Teleorman

Nr. Crt	Nr cadastral Nr. topografic	Suprafaţa* (mp)	Observaţii / Referinţe
A1		800	Sector cadastral:17 Teren neimprejmuit;

B. Partea II. Proprietari şi acte

Inscrieri privitoare la dreptul de proprietate şi alte drepturi reale		Referinţe
/		
Act Notarial nr. Certificat de mostenitor 245, din 06/09/2023 emis de NP RADU MARIAN;		
B1	Intabulare, drept de PROPRIETATE, dobandit prin Succesiune, cota actuala 1/1, cota initiala 1/1	A1
	1) **PARASCHIVA SEVASTA**	

C. Partea III. SARCINI .

Inscrieri privind dezmembramintele dreptului de proprietate, drepturi reale de garanţie şi sarcini	Referinţe
NU SUNT	

Neutilizabil în circuitul civil

Anexa Nr. 1 La Partea I

Teren

Nr cadastral	Suprafaţa (mp)*	Observaţii / Referinţe
	800	

* Suprafaţa este determinată in planul de proiecţie Stereo 70.

DETALII LINIARE IMOBIL

Date referitoare la teren

Crt	Categorie folosinţă	Intra vilan	Suprafaţa (mp)	Tarla	Parcelă	Nr. topo	Observaţii / Referinţe
1	arabil	NU	800	58	232	-	

Lungime Segmente
1) Valorile lungimilor segmentelor sunt obţinute din proiecţie în plan.

Punct început	X / Y	Punct sfârşit	X / Y	Lungime segment (** (m)
1	481.278,949 258.478,828	2	481.279,082 258.478,566	0.294
2	481.279,082 258.478,566	3	481.279,701 258.477,349	1.366
3	481.279,701 258.477,349	4	481.280,047 258.476,666	0.766
4	481.280,047 258.476,666	5	481.538,022 258.697,032	339.282
5	481.538,022 258.697,032	6	481.537,527 258.698,16	1.232

Document care conţine date cu caracter personal, protejat de prevederile Regulamentului (UE) nr. 679/2016 şi Legii 190/2018

Punct început	X / Y	Punct sfârşit	X / Y	Lungime segment (** (m)
6	481.537,527 258.698,16	7	481.537,245 258.698,802	0.701
7	481.537,245 258.698,802	8	481.537,152 258.699,014	0.231
8	481.537,152 258.699,014	9	481.537,032 258.699,287	0.298
9	481.537,032 258.699,287	1	481.278,949 258.478,828	339.425

** Lungimile segmentelor sunt determinate în planul de proiecţie Stereo 70 şi sunt rotunjite la 1 milimetru.
*** Distanţa dintre puncte este formată din segmente cumulate ce sunt mai mici decât valoarea 1 milimetru.

Neutilizabil in circuitul civil

DATE DESPRE IMOBILUL NR. 6778

Oficiul de Cadastru şi Publicitate Imobiliară TELEORMAN
Biroul de Cadastru şi Publicitate Imobiliară Alexandria

A. Partea I. Descrierea imobilului

TEREN Intravilan

Adresa: Loc. Lunca, Str Ghioceilor, Nr. 25, Jud. Teleorman

Nr. Crt	Nr cadastral Nr. topografic	Suprafaţa* (mp)	Observaţii / Referinţe
A1		Din acte: 2.249 Masurata: 2.824	Sector cadastral:11 Teren imprejmuit;

Construcţii

Crt	Nr cadastral Nr. topografic	Adresa	Observaţii / Referinţe
A1.1		Loc. Lunca, Str Ghioceilor, Nr. 25, Jud. Teleorman	Nr. niveluri:1; S. construita la sol:84 mp; S. construita desfasurata:84 mp;
A1.2		Loc. Lunca, Str Ghioceilor, Nr. 25, Jud. Teleorman	Nr. niveluri:1; S. construita la sol:58 mp; S. construita desfasurata:58 mp;
A1.3		Loc. Lunca, Str Ghioceilor, Nr. 25, Jud. Teleorman	Nr. niveluri:1; S. construita la sol:46 mp; S. construita desfasurata:46 mp;

B. Partea II. Proprietari şi acte

Inscrieri privitoare la dreptul de proprietate şi alte drepturi reale		Referinţe
/		
Act Notarial nr. Contract de vanzare cumparare 1449, din 03/03/1994 emis de NS PAUN PICU;		
B1	Intabulare, drept de PROPRIETATE, dobandit prin Convention, cota actuala 1/1, cota initiala 1/1	A1, A1.1, A1.2
	1) **MIHAILA MARIAN** 2) **MIHAILA OLIMPIA**	
Act Normativ nr. 7, din 13/03/1996 emis de PARLAMENTUL ROMANIEI;		
B2	Intabulare, drept de PROPRIETATE, dobandit prin Lege, cota actuala 1/1, cota initiala 1/1	A1.3
	1) **MIHAILA MARIAN** 2) **MIHAILA OLIMPIA**	

C. Partea III. SARCINI .

Inscrieri privind dezmembramintele dreptului de proprietate, drepturi reale de garanţie şi sarcini	Referinţe
NU SUNT	

Neutilizabil în circuitul civil

Anexa Nr. 1 La Partea I

Teren

Nr cadastral	Suprafaţa (mp)*	Observaţii / Referinţe
	Din acte: 2.249 Masurata: 2.824	

* Suprafaţa este determinată in planul de proiecţie Stereo 70.

DETALII LINIARE IMOBIL

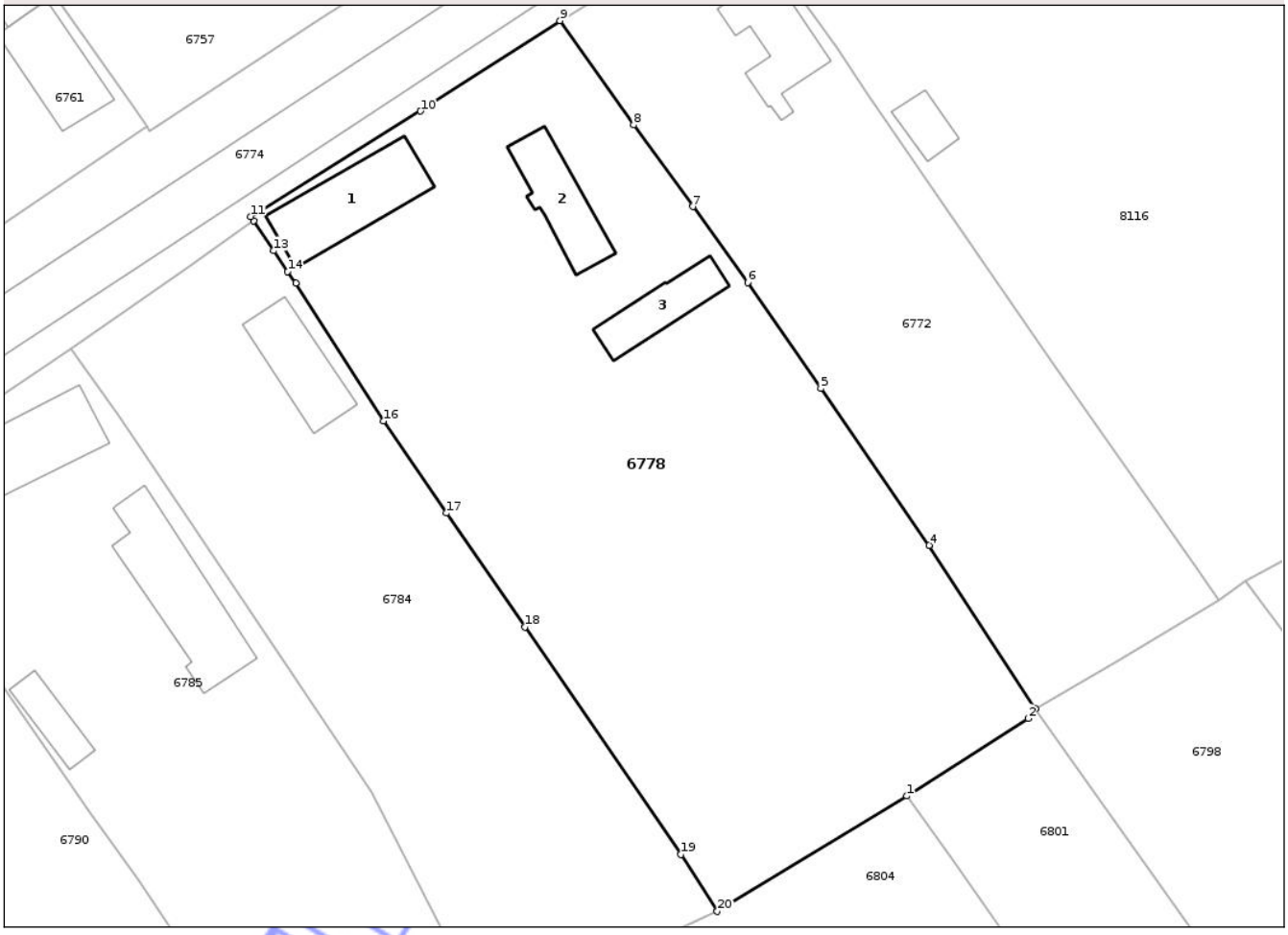

Date referitoare la teren

Crt	Categorie folosinţă	Intra vilan	Suprafaţa (mp)	Tarla	Parcelă	Nr. topo	Observaţii / Referinţe
1	curti constructii	DA	1.529	15	1169,1170,1171	-	
2	livada	DA	783	15	1169,1170,1171	-	
3	arabil	DA	512	15	1169,1170,1171	-	

Date referitoare la construcţii

Crt	Număr	Destinaţie construcţie	Supraf. (mp)	Situaţie juridică	Observaţii / Referinţe
A1.1		constructii de locuinte	84	Cu acte	Nr. niveluri:1; S. construita la sol:84 mp; S. construita desfasurata:84 mp;
A1.2		constructii anexa	58	Cu acte	Nr. niveluri:1; S. construita la sol:58 mp; S. construita desfasurata:58 mp;
A1.3		constructii anexa	46	Cu acte	Nr. niveluri:1; S. construita la sol:46 mp; S. construita desfasurata:46 mp;

Document care conţine date cu caracter personal, protejat de prevederile Regulamentului (UE) nr. 679/2016 şi Legii 190/2018

Lungime Segmente
1) Valorile lungimilor segmentelor sunt obţinute din proiecţie în plan.

Punct început	X / Y	Punct sfârşit	X / Y	Lungime segment (** (m)
1	481.570,995 259.305,462	2	481.582,444 259.312,805	13.601
2	481.582,444 259.312,805	3	481.583,126 259.313,702	1.127
3	481.583,126 259.313,702	4	481.573,083 259.329,186	18.456
4	481.573,083 259.329,186	5	481.562,837 259.344,019	18.027
5	481.562,837 259.344,019	6	481.555,912 259.354,043	12.184
6	481.555,912 259.354,043	7	481.550,722 259.361,22	8.857
7	481.550,722 259.361,22	8	481.545,13 259.368,953	9.543
8	481.545,13 259.368,953	9	481.538,154 259.378,811	12.077
9	481.538,154 259.378,811	10	481.524,958 259.370,253	15.728
10	481.524,958 259.370,253	11	481.508,911 259.360,299	18.884
11	481.508,911 259.360,299	12	481.509,16 259.359,877	0.49
12	481.509,16 259.359,877	13	481.511,075 259.357,043	3.421
13	481.511,075 259.357,043	14	481.512,397 259.355,087	2.361
14	481.512,397 259.355,087	15	481.513,149 259.353,974	1.343
15	481.513,149 259.353,974	16	481.521,491 259.340,942	15.473
16	481.521,491 259.340,942	17	481.527,412 259.332,222	10.54
17	481.527,412 259.332,222	18	481.534,816 259.321,44	13.08
18	481.534,816 259.321,44	19	481.549,588 259.299,928	26.095
19	481.549,588 259.299,928	20	481.553,042 259.294,552	6.39
20	481.553,042 259.294,552	1	481.570,995 259.305,462	21.008

**** Lungimile segmentelor sunt determinate în planul de proiecţie Stereo 70 şi sunt rotunjite la 1 milimetru.**
***** Distanţa dintre puncte este formată din segmente cumulate ce sunt mai mici decât valoarea 1 milimetru.**

Neutilizabil în circuitul civil

DATE DESPRE IMOBILUL NR. 7182

Oficiul de Cadastru şi Publicitate Imobiliară TELEORMAN
Biroul de Cadastru şi Publicitate Imobiliară Alexandria

A. Partea I. Descrierea imobilului

TEREN Extravilan

Adresa: Jud. Teleorman

Nr. Crt	Nr cadastral Nr. topografic	Suprafaţa* (mp)	Observaţii / Referinţe
A1		1.500	Sector cadastral:15 Teren neimprejmuit;

B. Partea II. Proprietari şi acte

Inscrieri privitoare la dreptul de proprietate şi alte drepturi reale		Referinţe
/		
Act Administrativ nr. 4200257, din 20/09/1995 emis de CJSDPT Teleorman;		
B1	Intabulare, drept de PROPRIETATE, dobandit prin Reconstituire, cota actuala 1/1, cota initiala 1/1	A1
	1) **PURCEA MITRU**	

C. Partea III. SARCINI .

Inscrieri privind dezmembramintele dreptului de proprietate, drepturi reale de garanţie şi sarcini	Referinţe
NU SUNT	

Neutilizabil în circuitul civil

Anexa Nr. 1 La Partea I

Teren

Nr cadastral	Suprafaţa (mp)*	Observaţii / Referinţe
	1.500	

* Suprafaţa este determinată in planul de proiecţie Stereo 70.

DETALII LINIARE IMOBIL

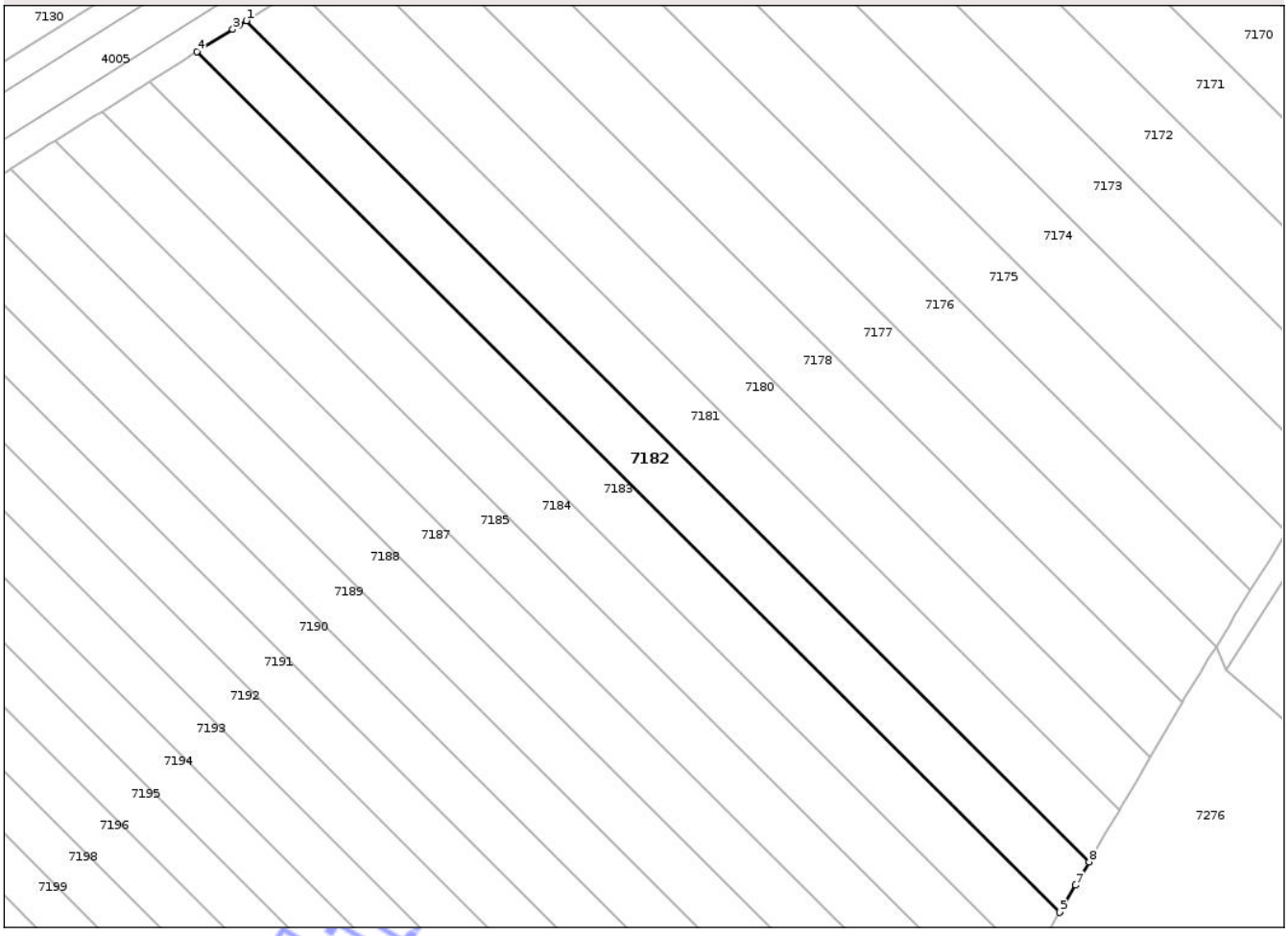

Date referitoare la teren

Crt	Categorie folosinţă	Intra vilan	Suprafaţa (mp)	Tarla	Parcelă	Nr. topo	Observaţii / Referinţe
1	arabil	NU	1.500	56/A	26	-	

Lungime Segmente
1) Valorile lungimilor segmentelor sunt obţinute din proiecţie în plan.

Punct început	X / Y	Punct sfârşit	X / Y	Lungime segment (** (m)
1	480.502,799 259.370,896	2	480.501,73 259.370,225	1.263
2	480.501,73 259.370,225	3	480.500,778 259.369,627	1.124
3	480.500,778 259.369,627	4	480.495,495 259.366,312	6.237
4	480.495,495 259.366,312	5	480.623,386 259.238,844	180.566
5	480.623,386 259.238,844	6	480.623,505 259.239,048	0.236

Document care conţine date cu caracter personal, protejat de prevederile Regulamentului (UE) nr. 679/2016 şi Legii 190/2018

Punct început	X / Y	Punct sfârşit	X / Y	Lungime segment (** (m)
6	480.623,505 259.239,048	7	480.625,733 259.242,863	4.418
7	480.625,733 259.242,863	8	480.627,765 259.246,343	4.031
8	480.627,765 259.246,343	1	480.502,799 259.370,896	176.437

** Lungimile segmentelor sunt determinate în planul de proiecţie Stereo 70 şi sunt rotunjite la 1 milimetru.
*** Distanţa dintre puncte este formată din segmente cumulate ce sunt mai mici decât valoarea 1 milimetru.

Neutilizabil in circuitul civil

DATE DESPRE IMOBILUL NR. 7447

Oficiul de Cadastru şi Publicitate Imobiliară TELEORMAN
Biroul de Cadastru şi Publicitate Imobiliară Alexandria

A. Partea I. Descrierea imobilului

TEREN Extravilan

Adresa: Jud. Teleorman

Nr. Crt	Nr cadastral Nr. topografic	Suprafaţa* (mp)	Observaţii / Referinţe
A1		1.170	Sector cadastral:17 Teren neimprejmuit;

B. Partea II. Proprietari şi acte

Inscrieri privitoare la dreptul de proprietate şi alte drepturi reale		Referinţe
/		
Act Administrativ nr. 4200202, din 18/09/1995 emis de CJSDPT Teleorman;		
B1	Intabulare, drept de PROPRIETATE, dobandit prin Reconstituire, cota actuala 1/1, cota initiala 1/1	A1
	1) **CĂZĂNARU GHEORGHE** DEFUNCT:Da 2) **CĂZĂNARU FLOREA** DEFUNCT:Da	

C. Partea III. SARCINI .

Inscrieri privind dezmembramintele dreptului de proprietate, drepturi reale de garanţie şi sarcini	Referinţe
NU SUNT	

Neutilizabil în circuitul civil

Anexa Nr. 1 La Partea I

Teren

Nr cadastral	Suprafaţa (mp)*	Observaţii / Referinţe
	1.170	

* Suprafaţa este determinată in planul de proiecţie Stereo 70.

DETALII LINIARE IMOBIL



Date referitoare la teren

Crt	Categorie folosinţă	Intra vilan	Suprafaţa (mp)	Tarla	Parcelă	Nr. topo	Observaţii / Referinţe
1	arabil	NU	1.170	58	70	-	

Lungime Segmente
1) Valorile lungimilor segmentelor sunt obţinute din proiecţie în plan.

Punct început	X / Y	Punct sfârşit	X / Y	Lungime segment (** (m)
1	481.296,085 259.024,493	2	481.296,038 259.024,565	0.086
2	481.296,038 259.024,565	3	481.295,487 259.025,416	1.014
3	481.295,487 259.025,416	4	481.295,461 259.025,456	0.047
4	481.295,461 259.025,456	5	481.295,387 259.025,549	0.119
5	481.295,387 259.025,549	6	481.294,864 259.026,205	0.839

Document care conţine date cu caracter personal, protejat de prevederile Regulamentului (UE) nr. 679/2016 şi Legii 190/2018

Punct început	X / Y	Punct sfârşit	X / Y	Lungime segment (** (m)
6	481.294,864 259.026,205	7	481.294,337 259.026,864	0.844
7	481.294,337 259.026,864	8	480.991,494 258.768,171	398.292
8	480.991,494 258.768,171	9	480.992,059 258.767,544	0.844
9	480.992,059 258.767,544	10	480.992,621 258.766,92	0.839
10	480.992,621 258.766,92	11	480.992,732 258.766,797	0.166
11	480.992,732 258.766,797	12	480.993,404 258.766,051	1.005
12	480.993,404 258.766,051	13	480.993,462 258.765,987	0.085
13	480.993,462 258.765,987	1	481.296,085 259.024,493	398.003

**** Lungimile segmentelor sunt determinate în planul de proiecţie Stereo 70 şi sunt rotunjite la 1 milimetru.**
***** Distanţa dintre puncte este formată din segmente cumulate ce sunt mai mici decât valoarea 1 milimetru.**

Neutilizabil in circuitul civil

DATE DESPRE IMOBILUL NR. 7256

Oficiul de Cadastru şi Publicitate Imobiliară TELEORMAN
Biroul de Cadastru şi Publicitate Imobiliară Alexandria

A. Partea I. Descrierea imobilului

TEREN Extravilan

Adresa: Jud. Teleorman

Nr. Crt	Nr cadastral Nr. topografic	Suprafaţa* (mp)	Observaţii / Referinţe
A1		1.500	Sector cadastral:15 Teren neimprejmuit;

B. Partea II. Proprietari şi acte

Inscrieri privitoare la dreptul de proprietate şi alte drepturi reale		Referinţe
/		
Act Administrativ nr. 4200042, din 13/02/1995 emis de CJSDPT Teleorman;		
B1	Intabulare, drept de PROPRIETATE, dobandit prin Reconstituire, cota actuala 1/1, cota initiala 1/1	A1
	1) **GAURAN FILIP**	

C. Partea III. SARCINI .

Inscrieri privind dezmembramintele dreptului de proprietate, drepturi reale de garanţie şi sarcini	Referinţe
NU SUNT	

Neutilizabil în circuitul civil

Anexa Nr. 1 La Partea I

Teren

Nr cadastral	Suprafaţa (mp)*	Observaţii / Referinţe
	1.500	

* Suprafaţa este determinată in planul de proiecţie Stereo 70.

DETALII LINIARE IMOBIL

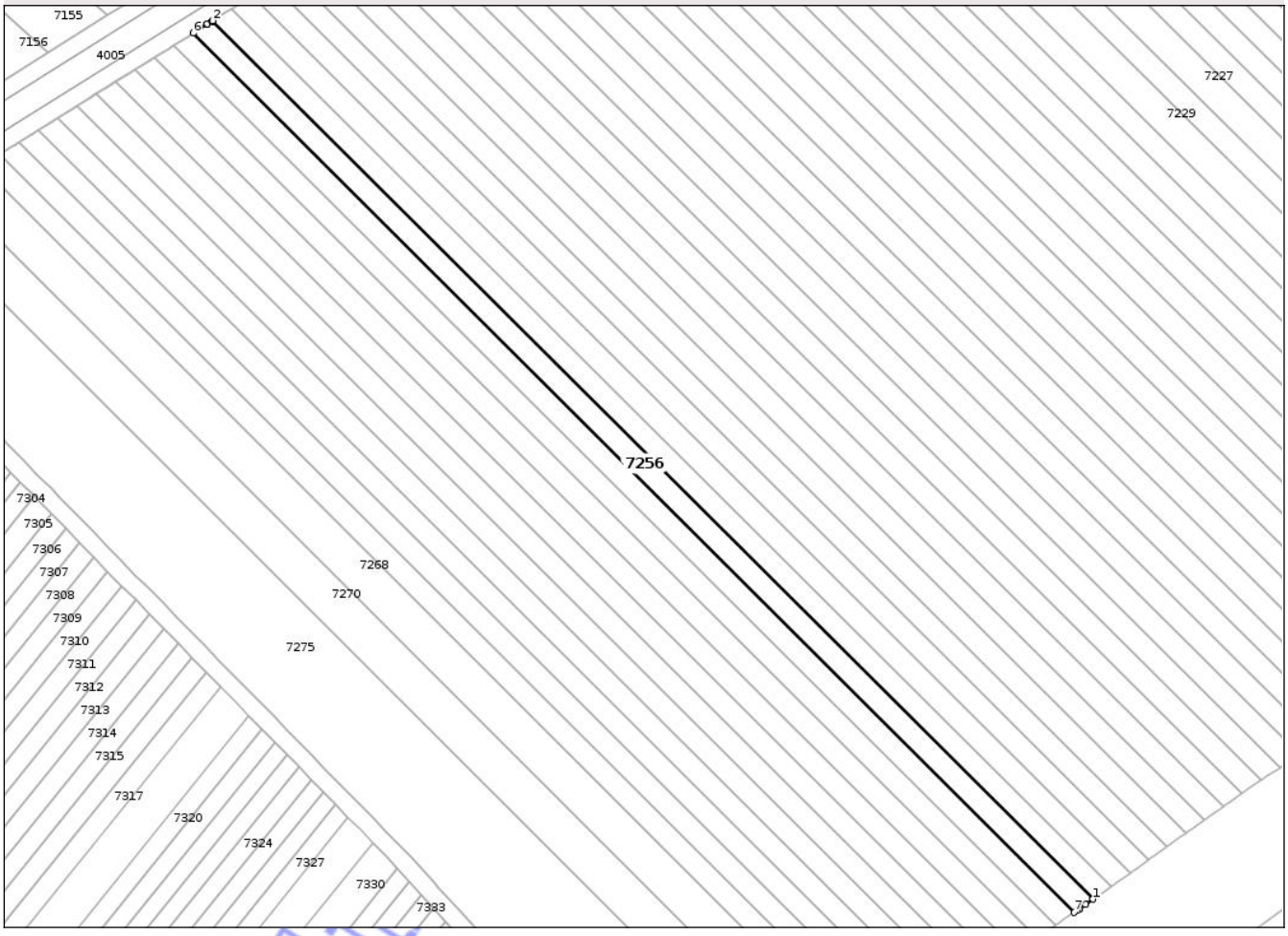

Date referitoare la teren

Crt	Categorie folosinţă	Intra vilan	Suprafaţa (mp)	Tarla	Parcelă	Nr. topo	Observaţii / Referinţe
1	arabil	NU	1.500	56A	103	-	In act T56/

Lungime Segmente

1) Valorile lungimilor segmentelor sunt obţinute din proiecţie în plan.

Punct început	X / Y	Punct sfârşit	X / Y	Lungime segment (** (m)
1	480.335,883 258.934,148	2	480.131,503 259.137,853	288.561
2	480.131,503 259.137,853	3	480.131,348 259.137,756	0.183
3	480.131,348 259.137,756	4	480.130,256 259.137,071	1.289
4	480.130,256 259.137,071	5	480.130,212 259.137,042	0.053
5	480.130,212 259.137,042	6	480.126,987 259.135,018	3.807

Document care conţine date cu caracter personal, protejat de prevederile Regulamentului (UE) nr. 679/2016 şi Legii 190/2018

Punct început	X / Y	Punct sfârşit	X / Y	Lungime segment (** (m)
6	480.126,987 259.135,018	7	480.331,58 258.931,102	288.86
7	480.331,58 258.931,102	8	480.332,29 258.931,604	0.87
8	480.332,29 258.931,604	9	480.332,704 258.931,898	0.508
9	480.332,704 258.931,898	10	480.332,768 258.931,943	0.078
10	480.332,768 258.931,943	11	480.334,186 258.932,947	1.738
11	480.334,186 258.932,947	1	480.335,883 258.934,148	2.079

**** Lungimile segmentelor sunt determinate în planul de proiecţie Stereo 70 şi sunt rotunjite la 1 milimetru.**
***** Distanţa dintre puncte este formată din segmente cumulate ce sunt mai mici decât valoarea 1 milimetru.**

Neutilizabil in circuitul civil

DATE DESPRE IMOBILUL NR. 7456

Oficiul de Cadastru şi Publicitate Imobiliară TELEORMAN
Biroul de Cadastru şi Publicitate Imobiliară Alexandria

A. Partea I. Descrierea imobilului

TEREN Extravilan

Adresa: Jud. Teleorman

Nr. Crt	Nr cadastral Nr. topografic	Suprafaţa* (mp)	Observaţii / Referinţe
A1		1.300	Sector cadastral:17 Teren neimprejmuit;

B. Partea II. Proprietari şi acte

Inscrieri privitoare la dreptul de proprietate şi alte drepturi reale		Referinţe
/		
Act Administrativ nr. 4200210, din 18/09/1995 emis de CJSDPT Teleorman;		
B1	Intabulare, drept de PROPRIETATE, dobandit prin Reconstituire, cota actuala 1/1, cota initiala 1/1	A1
	1) **MODREA ELENA**	

C. Partea III. SARCINI .

Inscrieri privind dezmembramintele dreptului de proprietate, drepturi reale de garanţie şi sarcini	Referinţe
NU SUNT	

Neutilizabil în circuitul civil

Anexa Nr. 1 La Partea I

Teren

Nr cadastral	Suprafaţa (mp)*	Observaţii / Referinţe
	1.300	

* Suprafaţa este determinată in planul de proiecţie Stereo 70.

DETALII LINIARE IMOBIL

Date referitoare la teren

Crt	Categorie folosinţă	Intra vilan	Suprafaţa (mp)	Tarla	Parcelă	Nr. topo	Observaţii / Referinţe
1	arabil	NU	1.300	58	80	-	

Lungime Segmente
1) Valorile lungimilor segmentelor sunt obţinute din proiecţie în plan.

Punct început	X / Y	Punct sfârşit	X / Y	Lungime segment (** (m)
1	481.009,894 258.747,745	2	481.010,126 258.747,488	0.346
2	481.010,126 258.747,488	3	481.011,61 258.745,84	2.217
3	481.011,61 258.745,84	4	481.012,089 258.745,309	0.715
4	481.012,089 258.745,309	5	481.012,094 258.745,303	0.008
5	481.012,094 258.745,303	6	481.312,953 259.002,301	395.681

Document care conţine date cu caracter personal, protejat de prevederile Regulamentului (UE) nr. 679/2016 şi Legii 190/2018

Punct început	X / Y	Punct sfârşit	X / Y	Lungime segment (** (m)
6	481.312,953 259.002,301	7	481.312,948 259.002,307	0.008
7	481.312,948 259.002,307	8	481.312,472 259.002,841	0.715
8	481.312,472 259.002,841	9	481.310,998 259.004,497	2.217
9	481.310,998 259.004,497	10	481.310,767 259.004,755	0.346
10	481.310,767 259.004,755	1	481.009,894 258.747,745	395.7

**** Lungimile segmentelor sunt determinate în planul de proiecţie Stereo 70 şi sunt rotunjite la 1 milimetru.**
***** Distanţa dintre puncte este formată din segmente cumulate ce sunt mai mici decât valoarea 1 milimetru.**

Neutilizabil in circuitul civil

DATE DESPRE IMOBILUL NR. 7504

Oficiul de Cadastru şi Publicitate Imobiliară TELEORMAN
Biroul de Cadastru şi Publicitate Imobiliară Alexandria

A. Partea I. Descrierea imobilului

TEREN Extravilan

Adresa: Jud. Teleorman

Nr. Crt	Nr cadastral Nr. topografic	Suprafaţa* (mp)	Observaţii / Referinţe
A1		1.245	Sector cadastral:17 Teren neimprejmuit;

B. Partea II. Proprietari şi acte

Inscrieri privitoare la dreptul de proprietate şi alte drepturi reale		Referinţe
/		
Act Notarial nr. Certificat de mostenitor 104, din 05/07/2021 emis de NP PAUN PICU;		
B1	Intabulare, drept de PROPRIETATE, dobandit prin Succesiune, cota actuala 1/1, cota initiala 1/1	A1
	1) **ARSU ELENA**	

C. Partea III. SARCINI .

Inscrieri privind dezmembramintele dreptului de proprietate, drepturi reale de garanţie şi sarcini	Referinţe
NU SUNT	

Neutilizabil în circuitul civil

Anexa Nr. 1 La Partea I

Teren

Nr cadastral	Suprafaţa (mp)*	Observaţii / Referinţe
	1.245	

* Suprafaţa este determinată in planul de proiecţie Stereo 70.

DETALII LINIARE IMOBIL

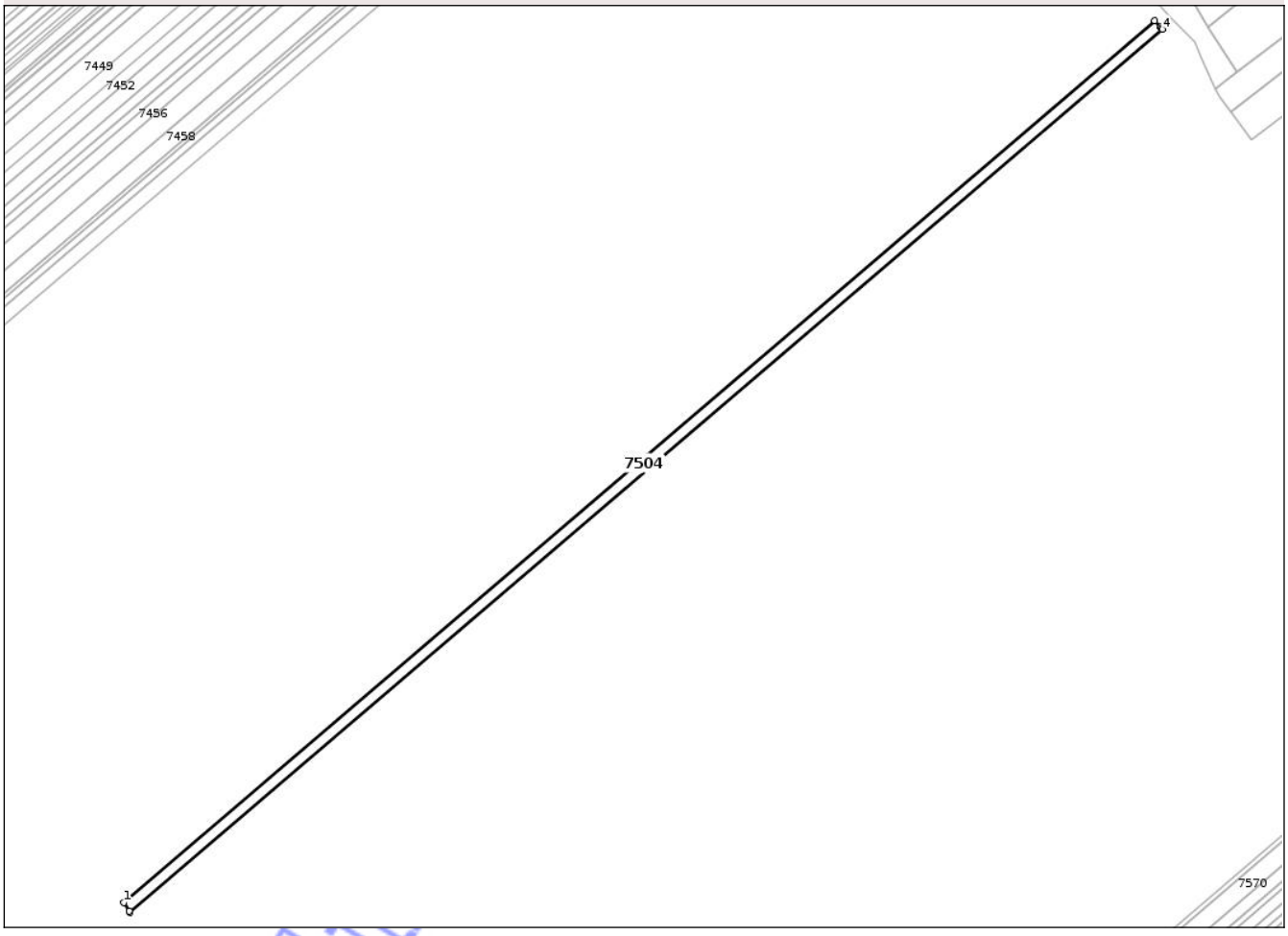

Date referitoare la teren

Crt	Categorie folosinţă	Intra vilan	Suprafaţa (mp)	Tarla	Parcelă	Nr. topo	Observaţii / Referinţe
1	arabil	NU	1.245	58	139	-	

Lungime Segmente
1) Valorile lungimilor segmentelor sunt obţinute din proiecţie în plan.

Punct început	X / Y	Punct sfârşit	X / Y	Lungime segment (** (m)
1	481.129,474 258.630,699	2	481.131,071 258.628,253	2.921
2	481.131,071 258.628,253	3	481.131,265 258.627,956	0.355
3	481.131,265 258.627,956	4	481.422,821 258.877,008	383.447
4	481.422,821 258.877,008	5	481.422,58 258.877,265	0.352
5	481.422,58 258.877,265	6	481.422,242 258.877,625	0.494

Document care conţine date cu caracter personal, protejat de prevederile Regulamentului (UE) nr. 679/2016 şi Legii 190/2018

Punct început	X / Y	Punct sfârşit	X / Y	Lungime segment (** (m)
6	481.422,242 258.877,625	7	481.420,621 258.879,402	2.405
7	481.420,621 258.879,402	1	481.129,474 258.630,699	382.91

** Lungimile segmentelor sunt determinate în planul de proiecţie Stereo 70 şi sunt rotunjite la 1 milimetru.
*** Distanţa dintre puncte este formată din segmente cumulate ce sunt mai mici decât valoarea 1 milimetru.

Neutilizabil in circuitul civil

DATE DESPRE IMOBILUL NR. 7461

Oficiul de Cadastru şi Publicitate Imobiliară TELEORMAN
Biroul de Cadastru şi Publicitate Imobiliară Alexandria

A. Partea I. Descrierea imobilului

TEREN Extravilan

Adresa: Jud. Teleorman

Nr. Crt	Nr cadastral Nr. topografic	Suprafaţa* (mp)	Observaţii / Referinţe
A1		1.525	Sector cadastral:17 Teren neimprejmuit;

B. Partea II. Proprietari şi acte

Inscrieri privitoare la dreptul de proprietate şi alte drepturi reale		Referinţe
/		
Act Administrativ nr. 4200209, din 18/09/1995 emis de CJSDPT Teleorman;		
B1	Intabulare, drept de PROPRIETATE, dobandit prin Reconstituire, cota actuala 1/1, cota initiala 1/1	A1
	1) **SOARE COSTICĂ**	

C. Partea III. SARCINI .

Inscrieri privind dezmembramintele dreptului de proprietate, drepturi reale de garanţie şi sarcini	Referinţe
NU SUNT	

Neutilizabil în circuitul civil

Anexa Nr. 1 La Partea I

Teren

Nr cadastral	Suprafaţa (mp)*	Observaţii / Referinţe
	1.525	

* Suprafaţa este determinată in planul de proiecţie Stereo 70.

DETALII LINIARE IMOBIL

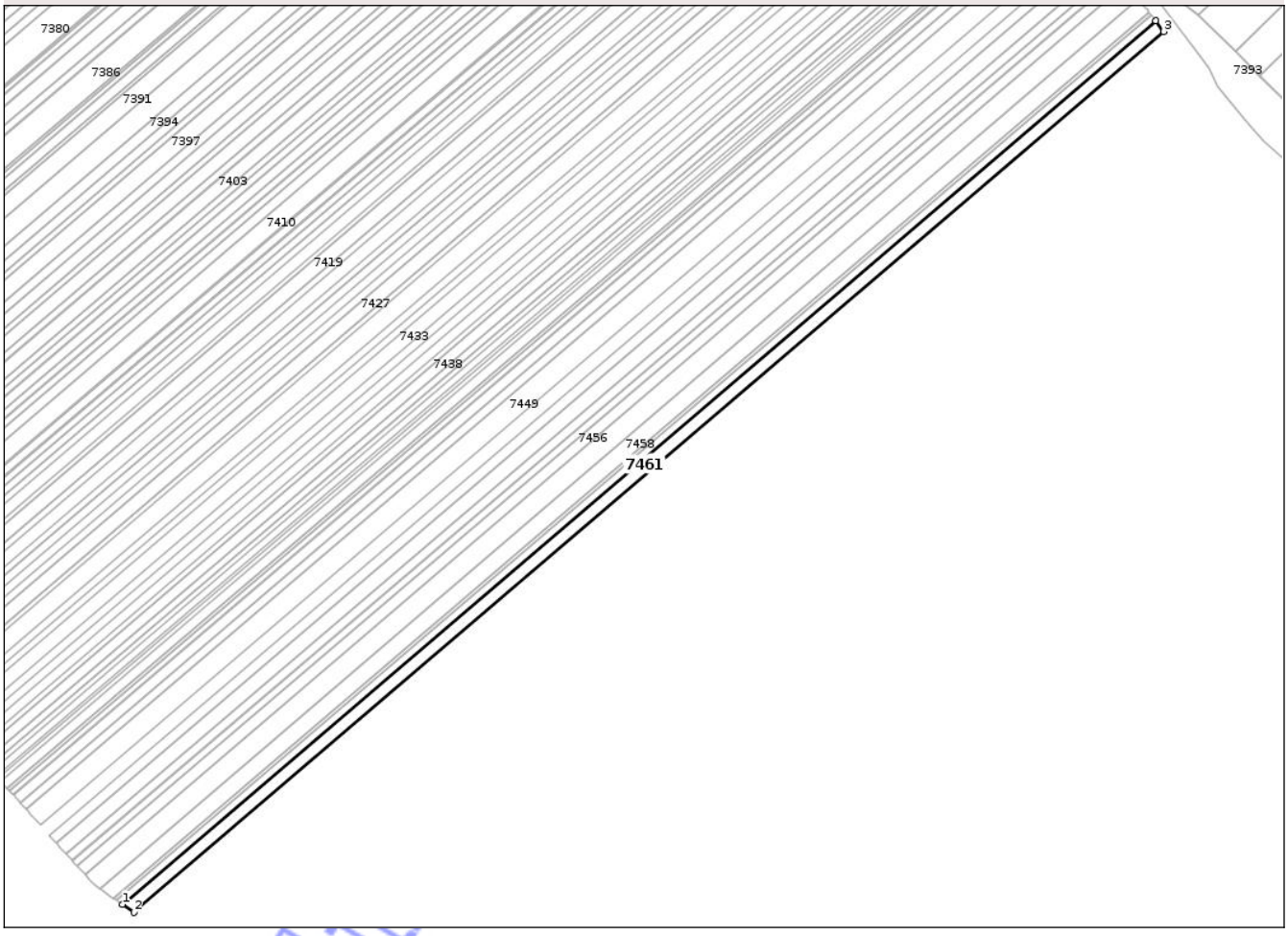

Date referitoare la teren

Crt	Categorie folosinţă	Intra vilan	Suprafaţa (mp)	Tarla	Parcelă	Nr. topo	Observaţii / Referinţe
1	arabil	NU	1.525	58	86	-	

Lungime Segmente
1) Valorile lungimilor segmentelor sunt obţinute din proiecţie în plan.

Punct început	X / Y	Punct sfârşit	X / Y	Lungime segment (** (m)
1	481.022,959 258.736,596	2	481.026,256 258.734,302	4.017
2	481.026,256 258.734,302	3	481.324,179 258.988,792	391.821
3	481.324,179 258.988,792	4	481.321,817 258.991,885	3.892
4	481.321,817 258.991,885	1	481.022,959 258.736,596	393.051

**** Lungimile segmentelor sunt determinate în planul de proiecţie Stereo 70 şi sunt rotunjite la 1 milimetru.**

Document care conţine date cu caracter personal, protejat de prevederile Regulamentului (UE) nr. 679/2016 şi Legii 190/2018

***** Distanţa dintre puncte este formată din segmente cumulate ce sunt mai mici decât valoarea 1 milimetru.**

Neutilizabil in circuitul civil

DATE DESPRE IMOBILUL NR. 7367

Oficiul de Cadastru şi Publicitate Imobiliară TELEORMAN
Biroul de Cadastru şi Publicitate Imobiliară Alexandria

A. Partea I. Descrierea imobilului

TEREN Extravilan

Adresa: Jud. Teleorman

Nr. Crt	Nr cadastral Nr. topografic	Suprafaţa* (mp)	Observaţii / Referinţe
A1		526	Sector cadastral:17 Teren neimprejmuit;

B. Partea II. Proprietari şi acte

Inscrieri privitoare la dreptul de proprietate şi alte drepturi reale		Referinţe
/		
Act Administrativ nr. 4200581, din 19/07/1996 emis de CJSDPT Teleorman;		
B1	Intabulare, drept de PROPRIETATE, dobandit prin Reconstituire, cota actuala 1/1, cota initiala 1/1	A1
	1) **CĂRBUNARU VASILE**	

C. Partea III. SARCINI .

Inscrieri privind dezmembramintele dreptului de proprietate, drepturi reale de garanţie şi sarcini	Referinţe
NU SUNT	

Neutilizabil în circuitul civil

Anexa Nr. 1 La Partea I

Teren

Nr cadastral	Suprafaţa (mp)*	Observaţii / Referinţe
	526	

* Suprafaţa este determinată in planul de proiecţie Stereo 70.

DETALII LINIARE IMOBIL



Date referitoare la teren

Crt	Categorie folosinţă	Intra vilan	Suprafaţa (mp)	Tarla	Parcelă	Nr. topo	Observaţii / Referinţe
1	arabil	NU	526	58	8	-	

Lungime Segmente

1) Valorile lungimilor segmentelor sunt obţinute din proiecţie în plan.

Punct început	X / Y	Punct sfârşit	X / Y	Lungime segment (** (m)
1	480.858,198 258.921,538	2	480.859,047 258.920,544	1.307
2	480.859,047 258.920,544	3	481.164,964 259.181,863	402.334
3	481.164,964 259.181,863	4	481.164,059 259.182,81	1.31
4	481.164,059 259.182,81	1	480.858,198 258.921,538	402.261

**** Lungimile segmentelor sunt determinate în planul de proiecţie Stereo 70 şi sunt rotunjite la 1 milimetru.**

Document care conţine date cu caracter personal, protejat de prevederile Regulamentului (UE) nr. 679/2016 şi Legii 190/2018

***** Distanţa dintre puncte este formată din segmente cumulate ce sunt mai mici decât valoarea 1 milimetru.**

Neutilizabil in circuitul civil

DATE DESPRE IMOBILUL NR. 6820

Oficiul de Cadastru şi Publicitate Imobiliară TELEORMAN
Biroul de Cadastru şi Publicitate Imobiliară Alexandria

A. Partea I. Descrierea imobilului

TEREN Intravilan

Adresa: Loc. Lunca, Cvartal 14, P 1041, 1042, Str Manica, Nr. 12, Jud. Teleorman

Nr. Crt	Nr cadastral Nr. topografic	Suprafaţa* (mp)	Observaţii / Referinţe
A1	20256	Din acte: 1.604 Masurata: 1.603	Sector cadastral:11 Teren imprejmuit;

B. Partea II. Proprietari şi acte

Inscrieri privitoare la dreptul de proprietate şi alte drepturi reale		Referinţe
2793 / 28/01/2016		
Act Notarial nr. contract de vanzare aut. nr. 97, din 25/01/2016 emis de BIN RADU MARIAN;		
B2	Intabulare, drept de PROPRIETATEcu titlu de cumparare ,bun comun, dobandit prin Conventie, cota actuala 1/1, cota initiala 1/1	A1
	1) **PĂRĂLUȚĂ IONUȚ GABRIEL** 2) **PĂRĂLUȚĂ ANCUȚA**	

C. Partea III. SARCINI .

Inscrieri privind dezmembramintele dreptului de proprietate, drepturi reale de garanţie şi sarcini	Referinţe
NU SUNT	

Neutilizabil în circuitul civil

Anexa Nr. 1 La Partea I

Teren

Nr cadastral	Suprafaţa (mp)*	Observaţii / Referinţe
20256	Din acte: 1.604 Masurata: 1.603	

* Suprafaţa este determinată in planul de proiecţie Stereo 70.

DETALII LINIARE IMOBIL

Date referitoare la teren

Crt	Categorie folosinţă	Intra vilan	Suprafaţa (mp)	Tarla	Parcelă	Nr. topo	Observaţii / Referinţe
1	curti constructii	DA	724	14	1041, 1042	-	
2	arabil	DA	879	14	1041, 1042	-	

Lungime Segmente
1) Valorile lungimilor segmentelor sunt obţinute din proiecţie în plan.

Punct început	X / Y	Punct sfârşit	X / Y	Lungime segment (** (m)
1	481.829,2 259.174,71	2	481.824,924 259.180,684	7.347
2	481.824,924 259.180,684	3	481.810,546 259.200,082	24.145
3	481.810,546 259.200,082	4	481.785,413 259.233,989	42.206
4	481.785,413 259.233,989	5	481.783,814 259.232,921	1.923

Document care conţine date cu caracter personal, protejat de prevederile Regulamentului (UE) nr. 679/2016 şi Legii 190/2018

Punct început	X / Y	Punct sfârşit	X / Y	Lungime segment (** (m)
5	481.783,814 259.232,921	6	481.783,761 259.232,891	0.061
6	481.783,761 259.232,891	7	481.782,634 259.232,248	1.297
7	481.782,634 259.232,248	8	481.766,975 259.223,351	18.01
8	481.766,975 259.223,351	9	481.767,92 259.222,03	1.625
9	481.767,92 259.222,03	10	481.772,122 259.216,156	7.222
10	481.772,122 259.216,156	11	481.787,062 259.195,657	25.366
11	481.787,062 259.195,657	12	481.793,295 259.187,285	10.438
12	481.793,295 259.187,285	13	481.794,517 259.185,644	2.046
13	481.794,517 259.185,644	14	481.805,333 259.170,514	18.599
14	481.805,333 259.170,514	15	481.811,435 259.162,317	10.219
15	481.811,435 259.162,317	1	481.829,2 259.174,71	21.661

**** Lungimile segmentelor sunt determinate în planul de proiecţie Stereo 70 şi sunt rotunjite la 1 milimetru.**
***** Distanţa dintre puncte este formată din segmente cumulate ce sunt mai mici decât valoarea 1 milimetru.**

Neutilizabil în circuitul civil

DATE DESPRE IMOBILUL NR. 7282

Oficiul de Cadastru şi Publicitate Imobiliară TELEORMAN
Biroul de Cadastru şi Publicitate Imobiliară Alexandria

A. Partea I. Descrierea imobilului

TEREN Extravilan

Adresa: Jud. Teleorman

Nr. Crt	Nr cadastral Nr. topografic	Suprafaţa* (mp)	Observaţii / Referinţe
A1		1.500	Sector cadastral:15 Teren neimprejmuit;

B. Partea II. Proprietari şi acte

Inscrieri privitoare la dreptul de proprietate şi alte drepturi reale		Referinţe
/		
Act Administrativ nr. Titlu de proprietate 4200300, din 24/10/1995 emis de CJSDPT Teleorman (Adeverinta de notorietate nr.5711/16.10.2024, emisa de Primaria Comunei Lunca);		
B1	Intabulare, drept de PROPRIETATE, dobandit prin Reconstituire, cota actuala 1/1, cota initiala 1/1	A1
	1) **CARJAN MIHALACHE**	

C. Partea III. SARCINI .

Inscrieri privind dezmembramintele dreptului de proprietate, drepturi reale de garanţie şi sarcini	Referinţe
NU SUNT	

Neutilizabil în circuitul civil

Anexa Nr. 1 La Partea I

Teren

Nr cadastral	Suprafaţa (mp)*	Observaţii / Referinţe
	1.500	

* Suprafaţa este determinată in planul de proiecţie Stereo 70.

DETALII LINIARE IMOBIL

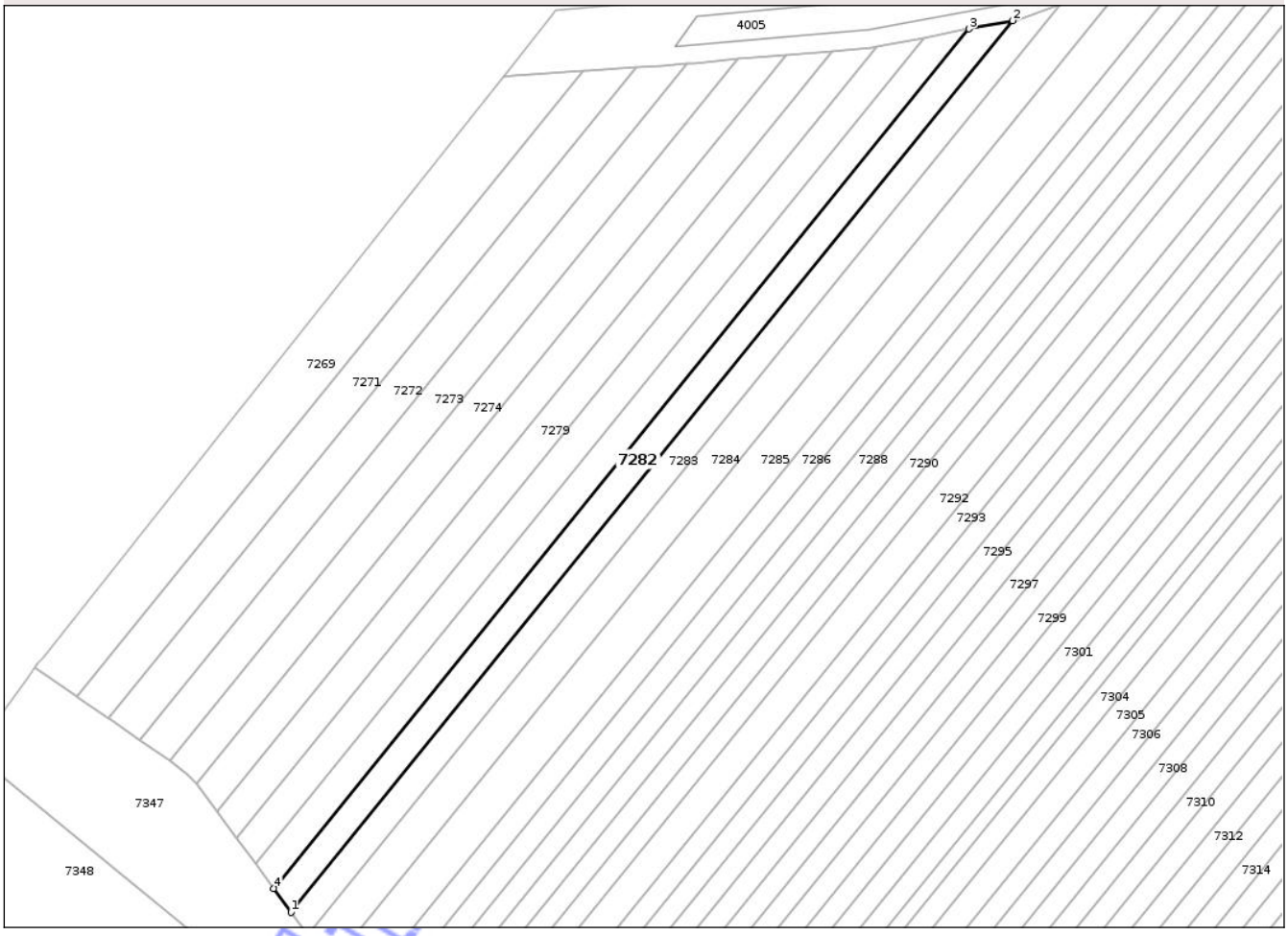

Date referitoare la teren

Crt	Categorie folosinţă	Intra vilan	Suprafaţa (mp)	Tarla	Parcelă	Nr. topo	Observaţii / Referinţe
1	arabil	NU	1.500	56B	10	-	

Lungime Segmente

1) Valorile lungimilor segmentelor sunt obţinute din proiecţie în plan.

Punct început	X / Y	Punct sfârşit	X / Y	Lungime segment (** (m)
1	479.802,493 258.847,307	2	479.958,663 259.040,03	248.055
2	479.958,663 259.040,03	3	479.949,295 259.038,252	9.535
3	479.949,295 259.038,252	4	479.798,773 258.852,498	239.084
4	479.798,773 258.852,498	1	479.802,493 258.847,307	6.386

**** Lungimile segmentelor sunt determinate în planul de proiecţie Stereo 70 şi sunt rotunjite la 1 milimetru.**

Document care conţine date cu caracter personal, protejat de prevederile Regulamentului (UE) nr. 679/2016 şi Legii 190/2018

***** Distanţa dintre puncte este formată din segmente cumulate ce sunt mai mici decât valoarea 1 milimetru.**

Neutilizabil in circuitul civil

DATE DESPRE IMOBILUL NR. 6743

Oficiul de Cadastru şi Publicitate Imobiliară TELEORMAN
Biroul de Cadastru şi Publicitate Imobiliară Alexandria

A. Partea I. Descrierea imobilului

TEREN Intravilan

Adresa: Loc. Lunca, Str Dumbravei, Nr. 27, Jud. Teleorman

Nr. Crt	Nr cadastral Nr. topografic	Suprafaţa* (mp)	Observaţii / Referinţe
A1		Din acte: 950 Masurata: 1.146	Sector cadastral:11 Teren imprejmuit;

Construcţii

Crt	Nr cadastral Nr. topografic	Adresa	Observaţii / Referinţe
A1.1		Loc. Lunca, Str Dumbravei, Nr. 27, Jud. Teleorman	Nr. niveluri:1; S. construita la sol:65 mp; S. construita desfasurata:65 mp;
A1.2		Loc. Lunca, Str Dumbravei, Nr. 27, Jud. Teleorman	Nr. niveluri:1; S. construita la sol:72 mp; S. construita desfasurata:72 mp;

B. Partea II. Proprietari şi acte

Inscrieri privitoare la dreptul de proprietate şi alte drepturi reale		Referinţe
/		
Act Administrativ nr. 4200569, din 10/06/1996 emis de CJSDPT Teleorman;		
B1	Intabulare, drept de PROPRIETATE, dobandit prin Reconstituire, cota actuala 1/1, cota initiala 1/1	A1
	1) **GEABOU GHEORGHE**	
Act Normativ nr. 7, din 13/03/1996 emis de PARLAMENTUL ROMANIEI;		
B2	Intabulare, drept de PROPRIETATE, dobandit prin Lege, cota actuala 1/1, cota initiala 1/1	A1.1, A1.2
	1) **GEABOU GHEORGHE**, Lipsa CNP	

C. Partea III. SARCINI .

Inscrieri privind dezmembramintele dreptului de proprietate, drepturi reale de garanţie şi sarcini	Referinţe
NU SUNT	

Neautorizat în circuitul civil

Anexa Nr. 1 La Partea I

Teren

Nr cadastral	Suprafaţa (mp)*	Observaţii / Referinţe
	Din acte: 950 Masurata: 1.146	

* Suprafaţa este determinată in planul de proiecţie Stereo 70.

DETALII LINIARE IMOBIL

Date referitoare la teren

Crt	Categorie folosinţă	Intra vilan	Suprafaţa (mp)	Tarla	Parcelă	Nr. topo	Observaţii / Referinţe
1	curti constructii	DA	477	16	1285,1286	-	
2	arabil	DA	669	16	1285,1286	-	

Date referitoare la construcţii

Crt	Număr	Destinaţie construcţie	Supraf. (mp)	Situaţie juridică	Observaţii / Referinţe
A1.1		constructii de locuinte	65	Cu acte	Nr. niveluri:1; S. construita la sol:65 mp; S. construita desfasurata:65 mp;
A1.2		constructii anexa	72	Cu acte	Nr. niveluri:1; S. construita la sol:72 mp; S. construita desfasurata:72 mp;

Lungime Segmente

1) Valorile lungimilor segmentelor sunt obţinute din proiecţie în plan.

Punct început	X / Y	Punct sfârşit	X / Y	Lungime segment (** (m)
1	481.418,002 259.414,449	2	481.418,797 259.415,009	0.972
3	481.416,875 259.417,575	4	481.410,755 259.426,851	11.113

Punct început	X / Y	Punct sfârşit	X / Y	Lungime segment (** (m)
2	481.418,797 259.415,009	3	481.416,875 259.417,575	3.206
4	481.410,755 259.426,851	5	481.396,985 259.447,681	24.97

Document care conţine date cu caracter personal, protejat de prevederile Regulamentului (UE) nr. 679/2016 şi Legii 190/2018

Punct început	X / Y	Punct sfârşit	X / Y	Lungime segment (** (m)
5	481.396,985 259.447,681	6	481.390,299 259.459,079	13.214
7	481.382,063 259.470,933	8	481.374,642 259.482,009	13.332
9	481.366,31 259.476,326	10	481.363,008 259.474,321	3.863
11	481.366,525 259.469,208	12	481.373,292 259.458,808	12.408
13	481.376,616 259.453,225	14	481.381,259 259.445,792	8.764
15	481.383,179 259.442,748	16	481.384,593 259.440,502	2.654
17	481.385,416 259.439,184	18	481.386,101 259.438,086	1.294
19	481.390,272 259.432,34	20	481.399,962 259.417,059	18.094
21	481.402,563 259.413,196	22	481.406,515 259.407,328	7.075
23	481.406,962 259.406,664	1	481.418,002 259.414,449	13.509

Punct început	X / Y	Punct sfârşit	X / Y	Lungime segment (** (m)
6	481.390,299 259.459,079	7	481.382,063 259.470,933	14.434
8	481.374,642 259.482,009	9	481.366,31 259.476,326	10.086
10	481.363,008 259.474,321	11	481.366,525 259.469,208	6.206
12	481.373,292 259.458,808	13	481.376,616 259.453,225	6.498
14	481.381,259 259.445,792	15	481.383,179 259.442,748	3.599
16	481.384,593 259.440,502	17	481.385,416 259.439,184	1.554
18	481.386,101 259.438,086	19	481.390,272 259.432,34	7.1
20	481.399,962 259.417,059	21	481.402,563 259.413,196	4.657
22	481.406,515 259.407,328	23	481.406,962 259.406,664	0.8

**** Lungimile segmentelor sunt determinate în planul de proiecţie Stereo 70 şi sunt rotunjite la 1 milimetru.**
***** Distanţa dintre puncte este formată din segmente cumulate ce sunt mai mici decât valoarea 1 milimetru.**

Neutilizabil în circuitul civil

DATE DESPRE IMOBILUL NR. 7288

Oficiul de Cadastru şi Publicitate Imobiliară TELEORMAN
Biroul de Cadastru şi Publicitate Imobiliară Alexandria

A. Partea I. Descrierea imobilului

TEREN Extravilan

Adresa: Jud. Teleorman

Nr. Crt	Nr cadastral Nr. topografic	Suprafaţa* (mp)	Observaţii / Referinţe
A1		1.500	Sector cadastral:15 Teren neimprejmuit;

B. Partea II. Proprietari şi acte

Inscrieri privitoare la dreptul de proprietate şi alte drepturi reale		Referinţe
/		
Act Administrativ nr. 4200755, din 18/03/2002 emis de CJSDPT Teleorman;		
B1	Intabulare, drept de PROPRIETATE, dobandit prin Reconstituire, cota actuala 1/1, cota initiala 1/1	A1
	1) **DUMBRAVA IOANA**	

C. Partea III. SARCINI .

Inscrieri privind dezmembramintele dreptului de proprietate, drepturi reale de garanţie şi sarcini	Referinţe
NU SUNT	

Neutilizabil în circuitul civil

Anexa Nr. 1 La Partea I

Teren

Nr cadastral	Suprafaţa (mp)*	Observaţii / Referinţe
	1.500	

* Suprafaţa este determinată in planul de proiecţie Stereo 70.

DETALII LINIARE IMOBIL

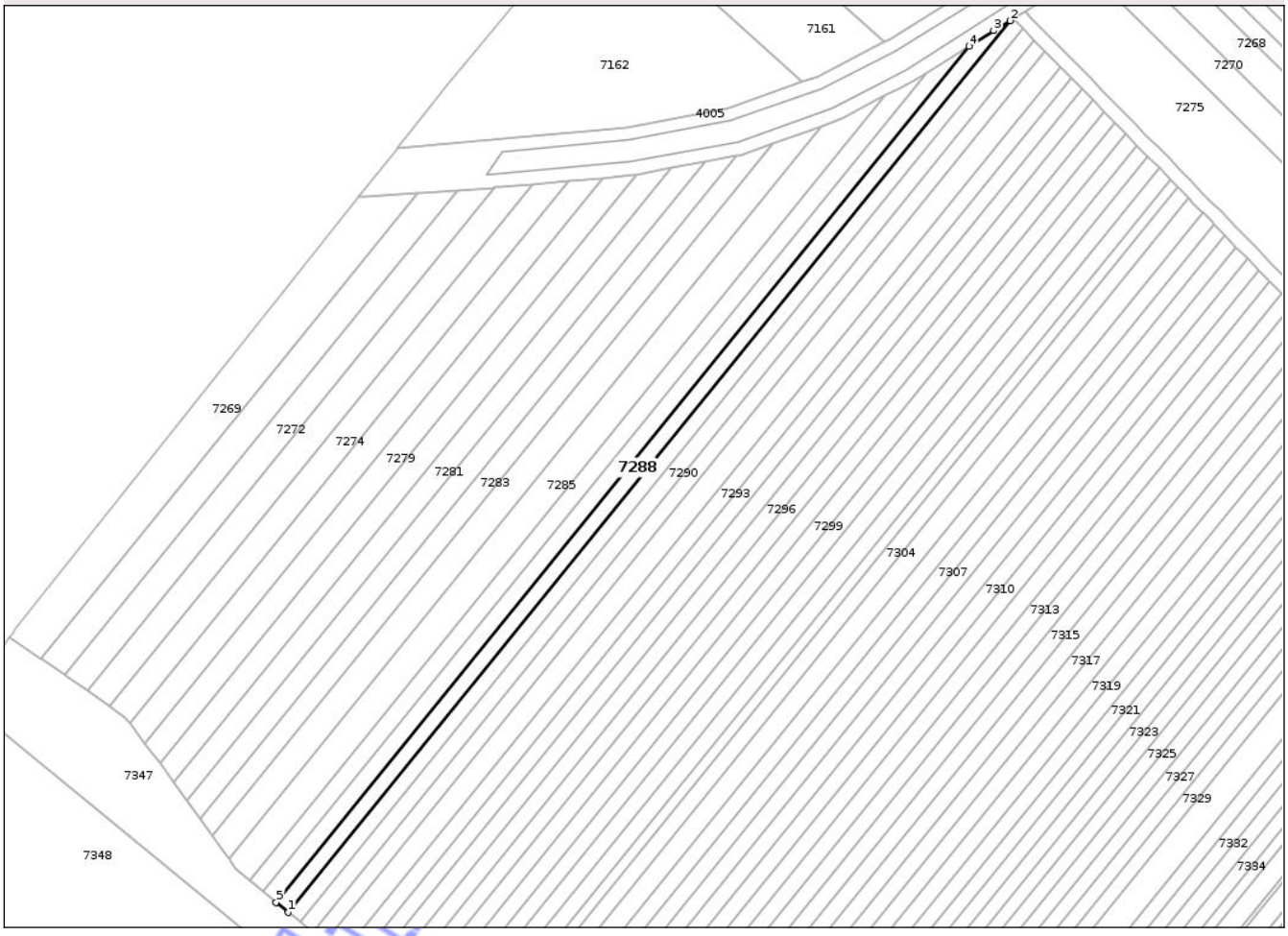

Date referitoare la teren

Crt	Categorie folosinţă	Intra vilan	Suprafaţa (mp)	Tarla	Parcelă	Nr. topo	Observaţii / Referinţe
1	arabil	NU	1.500	56B	14	-	

Lungime Segmente
1) Valorile lungimilor segmentelor sunt obţinute din proiecţie în plan.

Punct început	X / Y	Punct sfârşit	X / Y	Lungime segment (** (m)
1	479.828,165 258.820,204	2	480.038,054 259.079,219	333.38
2	480.038,054 259.079,219	3	480.033,348 259.076,288	5.544
3	480.033,348 259.076,288	4	480.026,122 259.071,787	8.513
4	480.026,122 259.071,787	5	479.824,627 258.823,13	320.047
5	479.824,627 258.823,13	1	479.828,165 258.820,204	4.591

Document care conţine date cu caracter personal, protejat de prevederile Regulamentului (UE) nr. 679/2016 şi Legii 190/2018

**** Lungimile segmentelor sunt determinate în planul de proiecţie Stereo 70 şi sunt rotunjite la 1 milimetru.**
***** Distanţa dintre puncte este formată din segmente cumulate ce sunt mai mici decât valoarea 1 milimetru.**

Neutilizabil in circuitul civil

DATE DESPRE IMOBILUL NR. 6898

Oficiul de Cadastru şi Publicitate Imobiliară TELEORMAN
Biroul de Cadastru şi Publicitate Imobiliară Alexandria

A. Partea I. Descrierea imobilului

TEREN Intravilan

Adresa: Loc. Lunca, Jud. Teleorman

Nr. Crt	Nr cadastral Nr. topografic	Suprafaţa* (mp)	Observaţii / Referinţe
A1	20176	Din acte: 401 Masurata: 397	Sector cadastral:11 Teren neimprejmuit;

Construcţii

Crt	Nr cadastral Nr. topografic	Adresa	Observaţii / Referinţe
A1.1		Loc. Lunca, Jud. Teleorman	Nr. niveluri:1; S. construita la sol:13 mp; S. construita desfasurata:13 mp;

B. Partea II. Proprietari şi acte

Inscrieri privitoare la dreptul de proprietate şi alte drepturi reale		Referinţe
34511 / 24/06/2014		
Hotarare Judecatoreasca nr. 962, din 11/10/2013 emis de JUD.TURNU MAGURELE (chitanta seria TS10 nr. 8156706/21.05.2014 si decizie de impunere anuala nr.4080220239919/13.05.2014, ambele emise de catre ANAF_DGFP sector 2 Bucuresti);		
B1	Intabulare, drept de PROPRIETATEcu titlu de cumparare, dobandit prin Hotarare Judecatoreasca, cota actuala 1/1, cota initiala 1/1	A1
	1) **DONISAN DĂNUŢA** 2) **DONISAN CONSTANTIN**	
/		
Act Normativ nr. 7, din 13/03/1996 emis de PARLAMENTUL ROMANIEI;		
B2	Intabulare, drept de PROPRIETATE, dobandit prin Lege, cota actuala 1/1, cota initiala 1/1	A1.1
	1) **DONISAN DĂNUŢA** 2) **DONISAN CONSTANTIN**	

C. Partea III. SARCINI .

Inscrieri privind dezmembramintele dreptului de proprietate, drepturi reale de garanţie şi sarcini	Referinţe
NU SUNT	

Neutilizabil în circuitul civil

Anexa Nr. 1 La Partea I

Teren

Nr cadastral	Suprafaţa (mp)*	Observaţii / Referinţe
20176	Din acte: 401 Masurata: 397	

* Suprafaţa este determinată in planul de proiecţie Stereo 70.

DETALII LINIARE IMOBIL

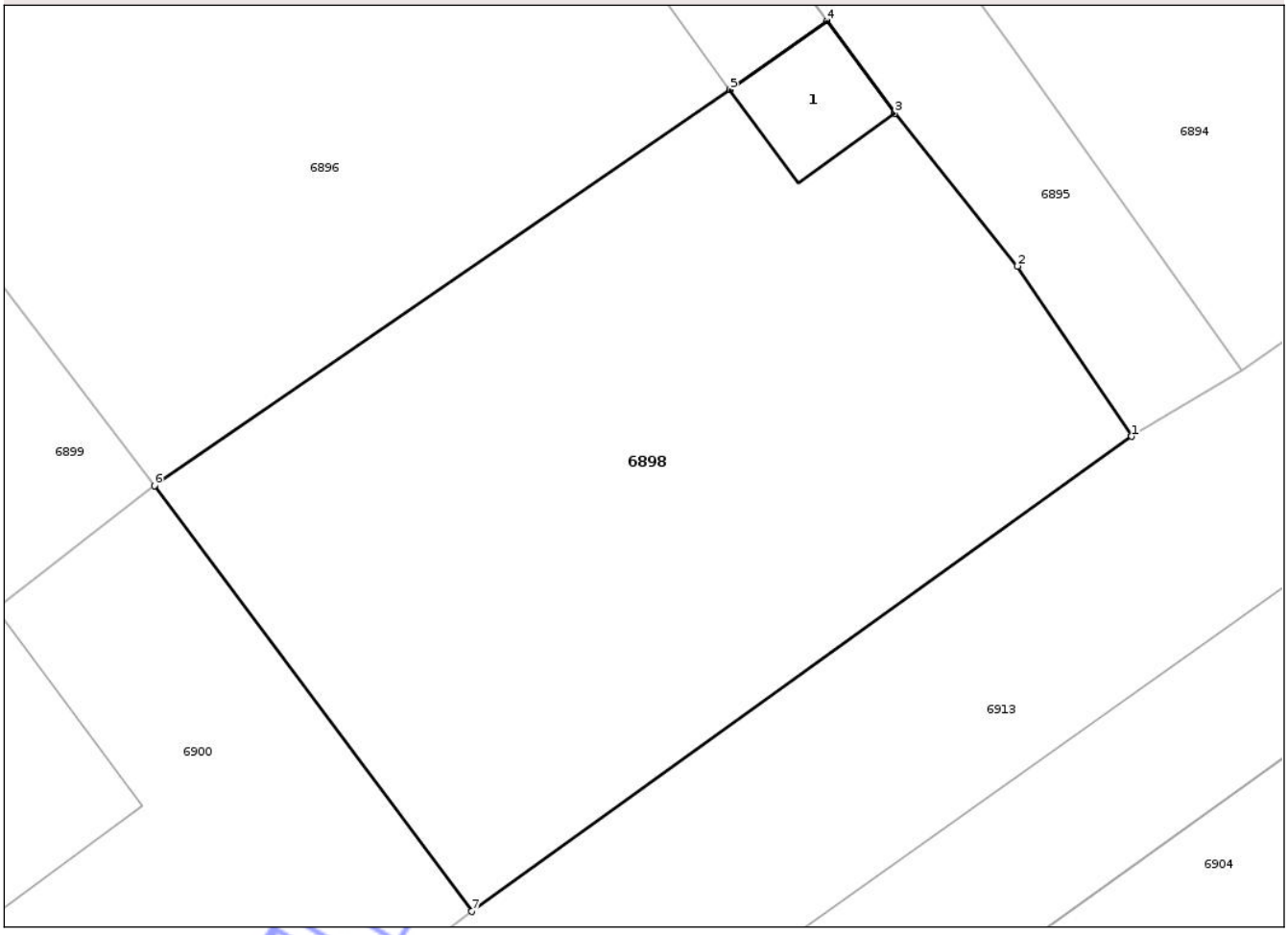

Date referitoare la teren

Crt	Categorie folosinţă	Intra vilan	Suprafaţa (mp)	Tarla	Parcelă	Nr. topo	Observaţii / Referinţe
1	curti constructii	DA	397	-	-	-	

Date referitoare la construcţii

Crt	Număr	Destinaţie construcţie	Supraf. (mp)	Situaţie juridică	Observaţii / Referinţe
A1.1		constructii anexa	13	Cu acte	Nr. niveluri:1; S. construita la sol:13 mp; S. construita desfasurata:13 mp;

Lungime Segmente

1) Valorile lungimilor segmentelor sunt obţinute din proiecţie în plan.

Punct început	X / Y	Punct sfârşit	X / Y	Lungime segment (** (m)
1	482.062,038 258.709,98	2	482.058,555 258.715,164	6.246
2	482.058,555 258.715,164	3	482.054,816 258.719,826	5.976
3	482.054,816 258.719,826	4	482.052,76 258.722,641	3.485

Document care conţine date cu caracter personal, protejat de prevederile Regulamentului (UE) nr. 679/2016 şi Legii 190/2018

Punct început	X / Y	Punct sfârşit	X / Y	Lungime segment (** (m)
4	482.052,76 258.722,641	5	482.049,798 258.720,544	3.629
5	482.049,798 258.720,544	6	482.032,258 258.708,482	21.287
6	482.032,258 258.708,482	7	482.041,932 258.695,511	16.182
7	482.041,932 258.695,511	1	482.062,038 258.709,98	24.771

** Lungimile segmentelor sunt determinate în planul de proiecţie Stereo 70 şi sunt rotunjite la 1 milimetru.
*** Distanţa dintre puncte este formată din segmente cumulate ce sunt mai mici decât valoarea 1 milimetru.

Neutilizabil in circuitul civil

DATE DESPRE IMOBILUL NR. 7305

Oficiul de Cadastru şi Publicitate Imobiliară TELEORMAN
Biroul de Cadastru şi Publicitate Imobiliară Alexandria

A. Partea I. Descrierea imobilului

TEREN Extravilan

Adresa: Jud. Teleorman

Nr. Crt	Nr cadastral Nr. topografic	Suprafaţa* (mp)	Observaţii / Referinţe
A1		1.900	Sector cadastral:15 Teren neimprejmuit;

B. Partea II. Proprietari şi acte

Inscrieri privitoare la dreptul de proprietate şi alte drepturi reale		Referinţe
/		
Act Administrativ nr. 4200860, din 04/10/2002 emis de CJSDPT Teleorman;		
B1	Intabulare, drept de PROPRIETATE, dobandit prin Reconstituire, cota actuala 1/1, cota initiala 1/1	A1
	1) **EFTIMIE TUDOR** 2) **BADICI OPRITA** 3) **IATAN GHEORGHE**	

C. Partea III. SARCINI .

Inscrieri privind dezmembramintele dreptului de proprietate, drepturi reale de garanţie şi sarcini	Referinţe
NU SUNT	

Neutilizabil în circuitul civil

Anexa Nr. 1 La Partea I

Teren

Nr cadastral	Suprafaţa (mp)*	Observaţii / Referinţe
	1.900	

* Suprafaţa este determinată in planul de proiecţie Stereo 70.

DETALII LINIARE IMOBIL

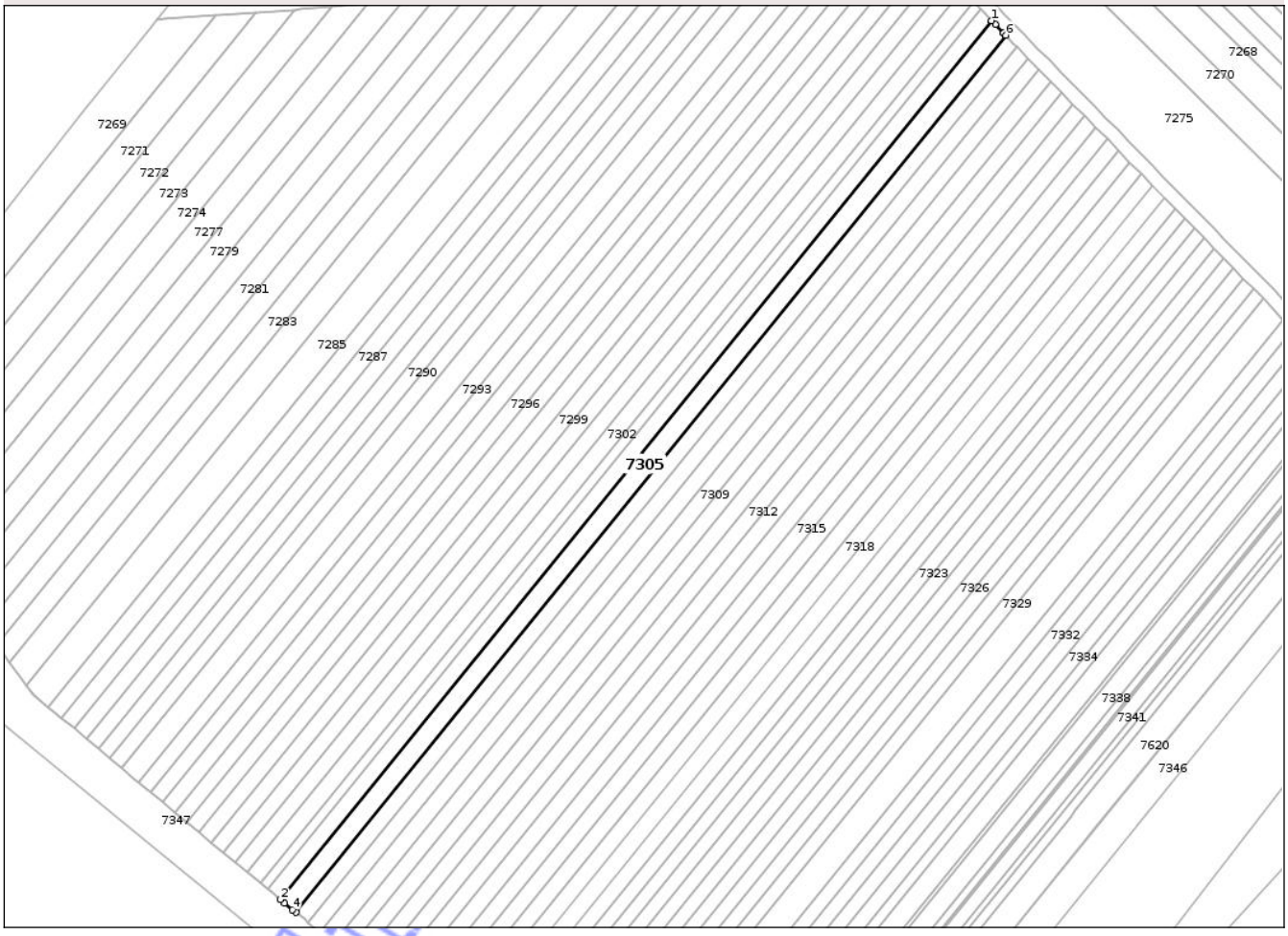

Date referitoare la teren

Crt	Categorie folosinţă	Intra vilan	Suprafaţa (mp)	Tarla	Parcelă	Nr. topo	Observaţii / Referinţe
1	arabil	NU	1.900	56B	28	-	In act T568

Lungime Segmente
1) Valorile lungimilor segmentelor sunt obţinute din proiecţie în plan.

Punct început	X / Y	Punct sfârşit	X / Y	Lungime segment (** (m)
1	480.090,065 259.027,628	2	479.884,33 258.773,74	326.782
2	479.884,33 258.773,74	3	479.885,51 258.772,764	1.531
3	479.885,51 258.772,764	4	479.887,87 258.770,812	3.063
4	479.887,87 258.770,812	5	479.888,815 258.770,03	1.226
5	479.888,815 258.770,03	6	480.094,162 259.023,44	326.166

Document care conţine date cu caracter personal, protejat de prevederile Regulamentului (UE) nr. 679/2016 şi Legii 190/2018

Punct început	X / Y	Punct sfârşit	X / Y	Lungime segment (** (m)
6	480.094,162 259.023,44	7	480.093,543 259.024,073	0.885
7	480.093,543 259.024,073	8	480.093,299 259.024,322	0.349
8	480.093,299 259.024,322	9	480.091,142 259.026,527	3.084
9	480.091,142 259.026,527	1	480.090,065 259.027,628	1.541

** Lungimile segmentelor sunt determinate în planul de proiecţie Stereo 70 şi sunt rotunjite la 1 milimetru.
*** Distanţa dintre puncte este formată din segmente cumulate ce sunt mai mici decât valoarea 1 milimetru.

Neutilizabil in circuitul civil

DATE DESPRE IMOBILUL NR. 7407

Oficiul de Cadastru şi Publicitate Imobiliară TELEORMAN
Biroul de Cadastru şi Publicitate Imobiliară Alexandria

A. Partea I. Descrierea imobilului

TEREN Extravilan

Adresa: Jud. Teleorman

Nr. Crt	Nr cadastral Nr. topografic	Suprafaţa* (mp)	Observaţii / Referinţe
A1		898	Sector cadastral:17 Teren neimprejmuit;

B. Partea II. Proprietari şi acte

Inscrieri privitoare la dreptul de proprietate şi alte drepturi reale		Referinţe
/		
Act Notarial nr. Act de partaj voluntar 1765, din 05/10/2023 emis de NP RADU MARIAN;		
B1	Intabulare, drept de PROPRIETATE, dobandit prin Conventie, cota actuala 1/1, cota initiala 1/1	A1
	1) **DUDEANU LEONIDA**	

C. Partea III. SARCINI .

Inscrieri privind dezmembramintele dreptului de proprietate, drepturi reale de garanţie şi sarcini	Referinţe
NU SUNT	

Neutilizabil în circuitul civil

Anexa Nr. 1 La Partea I

Teren

Nr cadastral	Suprafaţa (mp)*	Observaţii / Referinţe
	898	

* Suprafaţa este determinată in planul de proiecţie Stereo 70.

DETALII LINIARE IMOBIL

Date referitoare la teren

Crt	Categorie folosinţă	Intra vilan	Suprafaţa (mp)	Tarla	Parcelă	Nr. topo	Observaţii / Referinţe
1	arabil	NU	898	58	28	-	

Lungime Segmente
1) Valorile lungimilor segmentelor sunt obţinute din proiecţie în plan.

Punct început	X / Y	Punct sfârşit	X / Y	Lungime segment (** (m)
1	481.233,536 259.088,885	2	480.932,866 258.832,048	395.434
2	480.932,866 258.832,048	3	480.933,949 258.830,314	2.045
3	480.933,949 258.830,314	4	480.934,082 258.830,102	0.25
4	480.934,082 258.830,102	5	481.235,057 259.087,199	395.835
5	481.235,057 259.087,199	6	481.234,891 259.087,383	0.248

Document care conţine date cu caracter personal, protejat de prevederile Regulamentului (UE) nr. 679/2016 şi Legii 190/2018

Punct început	X / Y	Punct sfârşit	X / Y	Lungime segment (** (m)
6	481.234,891 259.087,383	1	481.233,536 259.088,885	2.023

** Lungimile segmentelor sunt determinate în planul de proiecţie Stereo 70 şi sunt rotunjite la 1 milimetru.
*** Distanţa dintre puncte este formată din segmente cumulate ce sunt mai mici decât valoarea 1 milimetru.

Neutilizabil in circuitul civil

DATE DESPRE IMOBILUL NR. 7192

Oficiul de Cadastru şi Publicitate Imobiliară TELEORMAN
Biroul de Cadastru şi Publicitate Imobiliară Alexandria

A. Partea I. Descrierea imobilului

TEREN Extravilan

Adresa: Jud. Teleorman

Nr. Crt	Nr cadastral Nr. topografic	Suprafaţa* (mp)	Observaţii / Referinţe
A1		1.500	Sector cadastral:15 Teren neimprejmuit;

B. Partea II. Proprietari şi acte

Inscrieri privitoare la dreptul de proprietate şi alte drepturi reale		Referinţe
/		
Act Administrativ nr. 4200591, din 26/08/1996 emis de CJSDPT Teleorman;		
B1	Intabulare, drept de PROPRIETATE, dobandit prin Reconstituire, cota actuala 1/1, cota initiala 1/1	A1
	1) **BĂDICI R F. ION**	

C. Partea III. SARCINI .

Inscrieri privind dezmembramintele dreptului de proprietate, drepturi reale de garanţie şi sarcini	Referinţe
NU SUNT	

Neutilizabil în circuitul civil

Anexa Nr. 1 La Partea I

Teren

Nr cadastral	Suprafaţa (mp)*	Observaţii / Referinţe
	1.500	

* Suprafaţa este determinată in planul de proiecţie Stereo 70.

DETALII LINIARE IMOBIL

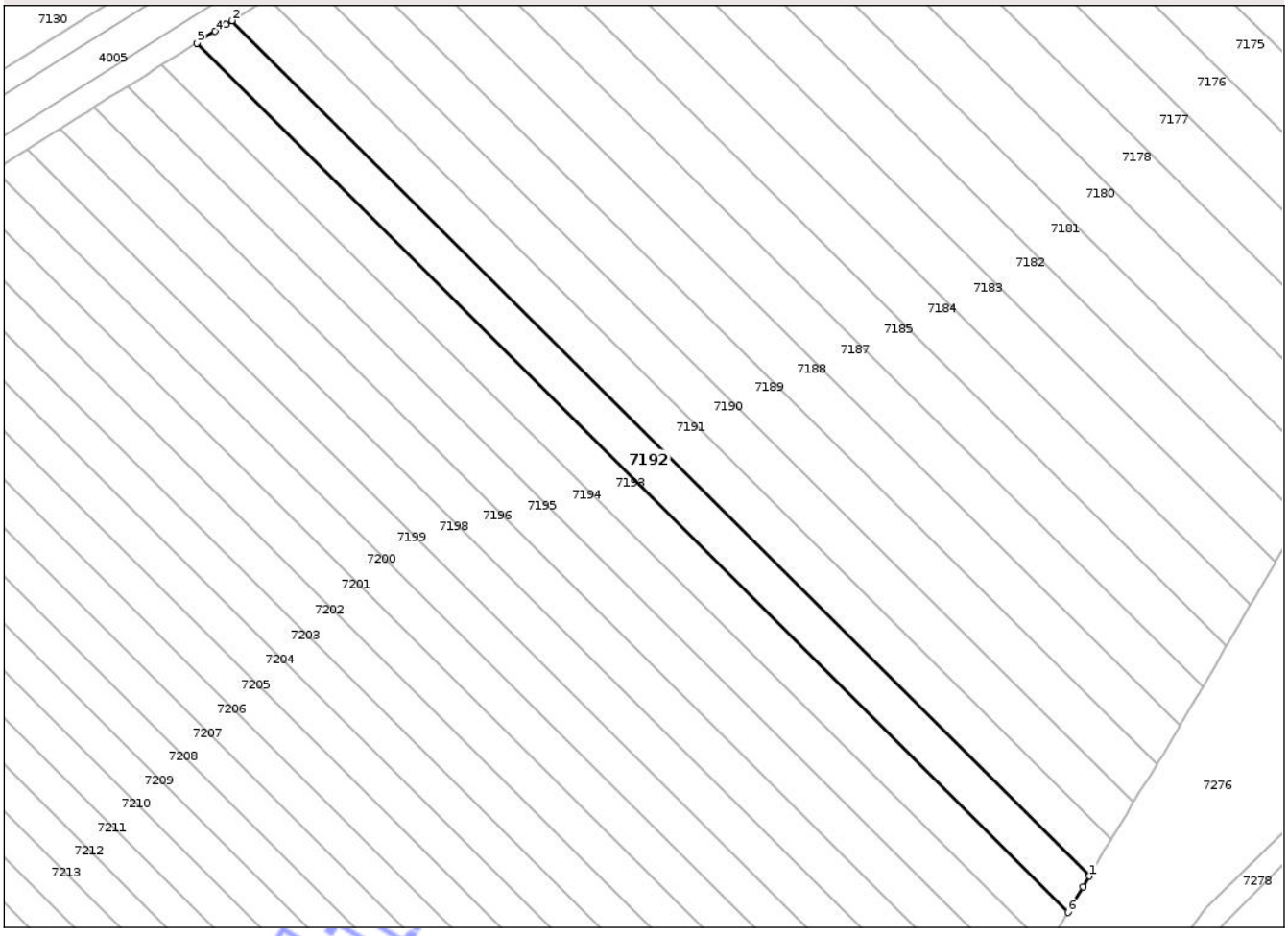

Date referitoare la teren

Crt	Categorie folosinţă	Intra vilan	Suprafaţa (mp)	Tarla	Parcelă	Nr. topo	Observaţii / Referinţe
1	arabil	NU	1.500	56/A	37	-	

Lungime Segmente

1) Valorile lungimilor segmentelor sunt obţinute din proiecţie în plan.

Punct început	X / Y	Punct sfârşit	X / Y	Lungime segment (** (m)
1	480.591,09 259.184,382	2	480.442,15 259.332,83	210.285
2	480.442,15 259.332,83	3	480.441,033 259.332,129	1.319
3	480.441,033 259.332,129	4	480.439,207 259.330,983	2.156
4	480.439,207 259.330,983	5	480.435,999 259.328,97	3.787
5	480.435,999 259.328,97	6	480.587,364 259.178,105	213.708

Document care conţine date cu caracter personal, protejat de prevederile Regulamentului (UE) nr. 679/2016 şi Legii 190/2018

Punct început	X / Y	Punct sfârşit	X / Y	Lungime segment (** (m)
6	480.587,364 259.178,105	7	480.587,596 259.178,496	0.454
7	480.587,596 259.178,496	8	480.589,982 259.182,515	4.674
8	480.589,982 259.182,515	1	480.591,09 259.184,382	2.171

** Lungimile segmentelor sunt determinate în planul de proiecţie Stereo 70 şi sunt rotunjite la 1 milimetru.
*** Distanţa dintre puncte este formată din segmente cumulate ce sunt mai mici decât valoarea 1 milimetru.

Neutilizabil în circuitul civil

DATE DESPRE IMOBILUL NR. 7087

Oficiul de Cadastru şi Publicitate Imobiliară TELEORMAN
Biroul de Cadastru şi Publicitate Imobiliară Alexandria

A. Partea I. Descrierea imobilului

TEREN Necunoscut

Adresa: Loc. Lunca, Jud. Teleorman

Nr. Crt	Nr cadastral Nr. topografic	Suprafaţa* (mp)	Observaţii / Referinţe
A1		2.100	Sector cadastral:14 Teren neimprejmuit;

B. Partea II. Proprietari şi acte

Inscrieri privitoare la dreptul de proprietate şi alte drepturi reale		Referinţe
/		
Act Administrativ nr. 4200652, din 30/01/1997 emis de CJSDPT Teleorman;		
B1	Intabulare, drept de PROPRIETATE, dobandit prin Reconstituire, cota actuala 1/1, cota initiala 1/1	A1
	1) **TERCI IULIAN**, Lipsa CNP 2) **TERCI IOANA**, Lipsa CNP	

C. Partea III. SARCINI .

Inscrieri privind dezmembramintele dreptului de proprietate, drepturi reale de garanţie şi sarcini	Referinţe
NU SUNT	

Neutilizabil în circuitul civil

Anexa Nr. 1 La Partea I

Teren

Nr cadastral	Suprafaţa (mp)*	Observaţii / Referinţe
	2.100	

* Suprafaţa este determinată in planul de proiecţie Stereo 70.

DETALII LINIARE IMOBIL

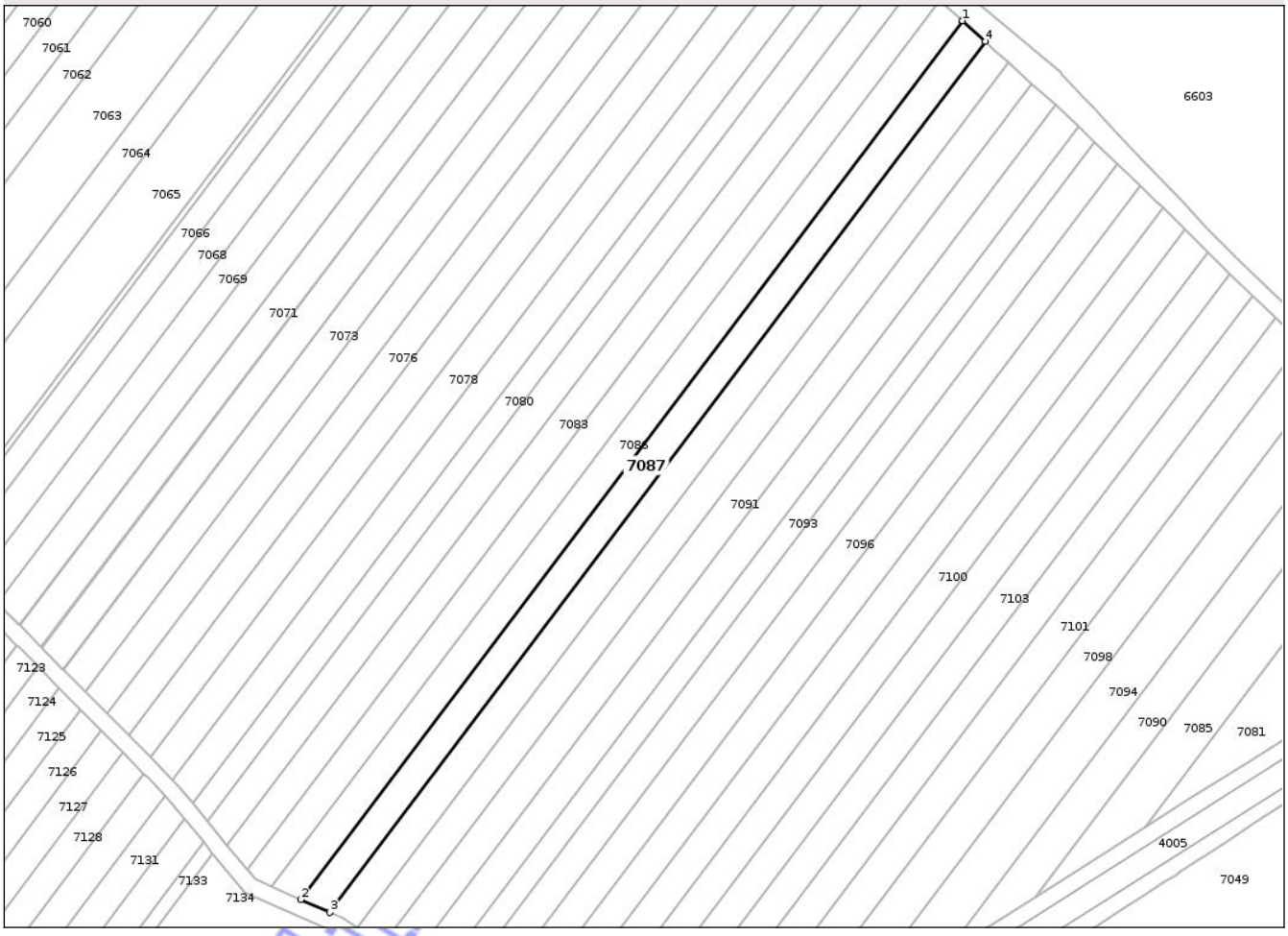

Date referitoare la teren

Crt	Categorie folosinţă	Intra vilan	Suprafaţa (mp)	Tarla	Parcelă	Nr. topo	Observaţii / Referinţe
1	arabil	DA	956	55A	26	-	In act T55
2	arabil	NU	1.144	55A	26	-	In act T55

Lungime Segmente

1) Valorile lungimilor segmentelor sunt obţinute din proiecţie în plan.

Punct început	X / Y	Punct sfârşit	X / Y	Lungime segment (** (m)
1	480.649,06 259.709,186	2	480.483,818 259.490,063	274.445
2	480.483,818 259.490,063	3	480.491,059 259.486,897	7.903
3	480.491,059 259.486,897	4	480.654,761 259.703,978	271.887
4	480.654,761 259.703,978	1	480.649,06 259.709,186	7.722

Document care conţine date cu caracter personal, protejat de prevederile Regulamentului (UE) nr. 679/2016 şi Legii 190/2018

**** Lungimile segmentelor sunt determinate în planul de proiecţie Stereo 70 şi sunt rotunjite la 1 milimetru.**
***** Distanţa dintre puncte este formată din segmente cumulate ce sunt mai mici decât valoarea 1 milimetru.**

Neutilizabil in circuitul civil

DATE DESPRE IMOBILUL NR. 7423

Oficiul de Cadastru şi Publicitate Imobiliară TELEORMAN
Biroul de Cadastru şi Publicitate Imobiliară Alexandria

A. Partea I. Descrierea imobilului

TEREN Extravilan

Adresa: Jud. Teleorman

Nr. Crt	Nr cadastral Nr. topografic	Suprafaţa* (mp)	Observaţii / Referinţe
A1		777	Sector cadastral:17 Teren neimprejmuit;

B. Partea II. Proprietari şi acte

Inscrieri privitoare la dreptul de proprietate şi alte drepturi reale		Referinţe
/		
Act Notarial nr. Act de partaj voluntar 504, din 17/04/2014 emis de NP PAUN PICU;		
B1	Intabulare, drept de PROPRIETATE, dobandit prin Conventie, cota actuala 1/1, cota initiala 1/1	A1
	1) **CAZANARU GHEORGHE**	

C. Partea III. SARCINI .

Inscrieri privind dezmembramintele dreptului de proprietate, drepturi reale de garanţie şi sarcini	Referinţe
NU SUNT	

Neutilizabil în circuitul civil

Anexa Nr. 1 La Partea I

Teren

Nr cadastral	Suprafaţa (mp)*	Observaţii / Referinţe
	777	

* Suprafaţa este determinată in planul de proiecţie Stereo 70.

DETALII LINIARE IMOBIL

Date referitoare la teren

Crt	Categorie folosinţă	Intra vilan	Suprafaţa (mp)	Tarla	Parcelă	Nr. topo	Observaţii / Referinţe
1	arabil	NU	777	58	45	-	

Lungime Segmente

1) Valorile lungimilor segmentelor sunt obţinute din proiecţie în plan.

Punct început	X / Y	Punct sfârşit	X / Y	Lungime segment (** (m)
1	481.259,125 259.065,128	2	480.955,455 258.805,728	399.379
2	480.955,455 258.805,728	3	480.956,697 258.804,435	1.793
3	480.956,697 258.804,435	4	480.956,804 258.804,322	0.156
4	480.956,804 258.804,322	5	481.260,536 259.063,774	399.459
5	481.260,536 259.063,774	6	481.260,423 259.063,882	0.156

Document care conţine date cu caracter personal, protejat de prevederile Regulamentului (UE) nr. 679/2016 şi Legii 190/2018

Punct început	X / Y	Punct sfârşit	X / Y	Lungime segment (** (m)
6	481.260,423 259.063,882	1	481.259,125 259.065,128	1.799

** Lungimile segmentelor sunt determinate în planul de proiecţie Stereo 70 şi sunt rotunjite la 1 milimetru.
*** Distanţa dintre puncte este formată din segmente cumulate ce sunt mai mici decât valoarea 1 milimetru.

Neutilizabil in circuitul civil

DATE DESPRE IMOBILUL NR. 7397

Oficiul de Cadastru şi Publicitate Imobiliară TELEORMAN
Biroul de Cadastru şi Publicitate Imobiliară Alexandria

A. Partea I. Descrierea imobilului

TEREN Extravilan

Adresa: Jud. Teleorman

Nr. Crt	Nr cadastral Nr. topografic	Suprafaţa* (mp)	Observaţii / Referinţe
A1		1.973	Sector cadastral:17 Teren neimprejmuit;

B. Partea II. Proprietari şi acte

Inscrieri privitoare la dreptul de proprietate şi alte drepturi reale		Referinţe
/		
Act Notarial nr. Act de partaj voluntar 1607, din 07/10/2022 emis de NP PAUN PICU;		
B1	Intabulare, drept de PROPRIETATE, dobandit prin Conventie, cota actuala 1/1, cota initiala 1/1	A1
	1) **STANCU ALEXANDRU** 2) **LALE LEONIDA** 3) **TERCI ELENA-CORINA**	

C. Partea III. SARCINI .

Inscrieri privind dezmembramintele dreptului de proprietate, drepturi reale de garanţie şi sarcini	Referinţe
NU SUNT	

Neutilizabil în circuitul civil

Anexa Nr. 1 La Partea I

Teren

Nr cadastral	Suprafaţa (mp)*	Observaţii / Referinţe
	1.973	

* Suprafaţa este determinată in planul de proiecţie Stereo 70.

DETALII LINIARE IMOBIL

Date referitoare la teren

Crt	Categorie folosinţă	Intra vilan	Suprafaţa (mp)	Tarla	Parcelă	Nr. topo	Observaţii / Referinţe
1	vie	NU	1.973	58	21	-	In act P25

Lungime Segmente
1) Valorile lungimilor segmentelor sunt obţinute din proiecţie în plan.

Punct început	X / Y	Punct sfârşit	X / Y	Lungime segment (** (m)
1	481.225,08 259.112,56	2	481.223,496 259.115,033	2.937
2	481.223,496 259.115,033	3	481.222,582 259.116,461	1.696
3	481.222,582 259.116,461	4	481.222,417 259.116,718	0.305
4	481.222,417 259.116,718	5	480.915,461 258.854,512	403.701
5	480.915,461 258.854,512	6	480.915,658 258.854,282	0.302

Document care conţine date cu caracter personal, protejat de prevederile Regulamentului (UE) nr. 679/2016 şi Legii 190/2018

Punct început	X / Y	Punct sfârşit	X / Y	Lungime segment (** (m)
6	480.915,658 258.854,282	7	480.916,749 258.853,004	1.68
7	480.916,749 258.853,004	8	480.918,639 258.850,793	2.909
8	480.918,639 258.850,793	1	481.225,08 259.112,56	403.024

**** Lungimile segmentelor sunt determinate în planul de proiecţie Stereo 70 şi sunt rotunjite la 1 milimetru.**
***** Distanţa dintre puncte este formată din segmente cumulate ce sunt mai mici decât valoarea 1 milimetru.**

Neutilizabil in circuitul civil

DATE DESPRE IMOBILUL NR. 7438

Oficiul de Cadastru şi Publicitate Imobiliară TELEORMAN
Biroul de Cadastru şi Publicitate Imobiliară Alexandria

A. Partea I. Descrierea imobilului

TEREN Extravilan

Adresa: Jud. Teleorman

Nr. Crt	Nr cadastral Nr. topografic	Suprafaţa* (mp)	Observaţii / Referinţe
A1		1.211	Sector cadastral:17 Teren neimprejmuit;

B. Partea II. Proprietari şi acte

Inscrieri privitoare la dreptul de proprietate şi alte drepturi reale		Referinţe
/		
Act Administrativ nr. 4200567, din 10/06/1996 emis de CJSDPT Teleorman;		
B1	Intabulare, drept de PROPRIETATE, dobandit prin Reconstituire, cota actuala 1/1, cota initiala 1/1	A1
	1) **STÎNGĂ MARIA** 2) **STINGĂ FLOREA**	

C. Partea III. SARCINI .

Inscrieri privind dezmembramintele dreptului de proprietate, drepturi reale de garanţie şi sarcini	Referinţe
NU SUNT	

Neutilizabil în circuitul civil

Anexa Nr. 1 La Partea I

Teren

Nr cadastral	Suprafaţa (mp)*	Observaţii / Referinţe
	1.211	

* Suprafaţa este determinată in planul de proiecţie Stereo 70.

DETALII LINIARE IMOBIL

Date referitoare la teren

Crt	Categorie folosinţă	Intra vilan	Suprafaţa (mp)	Tarla	Parcelă	Nr. topo	Observaţii / Referinţe
1	arabil	NU	1.211	58	61	-	

Lungime Segmente
1) Valorile lungimilor segmentelor sunt obţinute din proiecţie în plan.

Punct început	X / Y	Punct sfârşit	X / Y	Lungime segment (** (m)
1	480.980,454 258.779,683	2	480.980,664 258.779,464	0.303
2	480.980,664 258.779,464	3	480.980,837 258.779,284	0.251
3	480.980,837 258.779,284	4	480.982,226 258.777,837	2.005
4	480.982,226 258.777,837	5	480.982,556 258.777,493	0.476
5	480.982,556 258.777,493	6	481.286,29 259.036,948	399.464

Document care conţine date cu caracter personal, protejat de prevederile Regulamentului (UE) nr. 679/2016 şi Legii 190/2018

Punct început	X / Y	Punct sfârşit	X / Y	Lungime segment (** (m)
6	481.286,29 259.036,948	7	481.286,069 259.037,225	0.355
7	481.286,069 259.037,225	8	481.285,994 259.037,32	0.121
8	481.285,994 259.037,32	9	481.284,744 259.038,886	2.003
9	481.284,744 259.038,886	10	481.284,588 259.039,081	0.25
10	481.284,588 259.039,081	11	481.284,399 259.039,318	0.303
11	481.284,399 259.039,318	1	480.980,454 258.779,683	399.741

**** Lungimile segmentelor sunt determinate în planul de proiecţie Stereo 70 şi sunt rotunjite la 1 milimetru.**
***** Distanţa dintre puncte este formată din segmente cumulate ce sunt mai mici decât valoarea 1 milimetru.**

Neutilizabil in circuitul civil

DATE DESPRE IMOBILUL NR. 7184

Oficiul de Cadastru şi Publicitate Imobiliară TELEORMAN
Biroul de Cadastru şi Publicitate Imobiliară Alexandria

A. Partea I. Descrierea imobilului

TEREN Extravilan

Adresa: Jud. Teleorman

Nr. Crt	Nr cadastral Nr. topografic	Suprafaţa* (mp)	Observaţii / Referinţe
A1		1.500	Sector cadastral:15 Teren neimprejmuit;

B. Partea II. Proprietari şi acte

Inscrieri privitoare la dreptul de proprietate şi alte drepturi reale		Referinţe
/		
Act Notarial nr. Act de partaj voluntar 2635, din 16/12/2011 emis de NP RADU MARIAN;		
B1	Intabulare, drept de PROPRIETATE, dobandit prin Conventie, cota actuala 1/1, cota initiala 1/1	A1
	1) **MITROI FLORICEL**	

C. Partea III. SARCINI .

Inscrieri privind dezmembramintele dreptului de proprietate, drepturi reale de garanţie şi sarcini	Referinţe
NU SUNT	

Neutilizabil în circuitul civil

Anexa Nr. 1 La Partea I

Teren

Nr cadastral	Suprafaţa (mp)*	Observaţii / Referinţe
	1.500	

* Suprafaţa este determinată in planul de proiecţie Stereo 70.

DETALII LINIARE IMOBIL

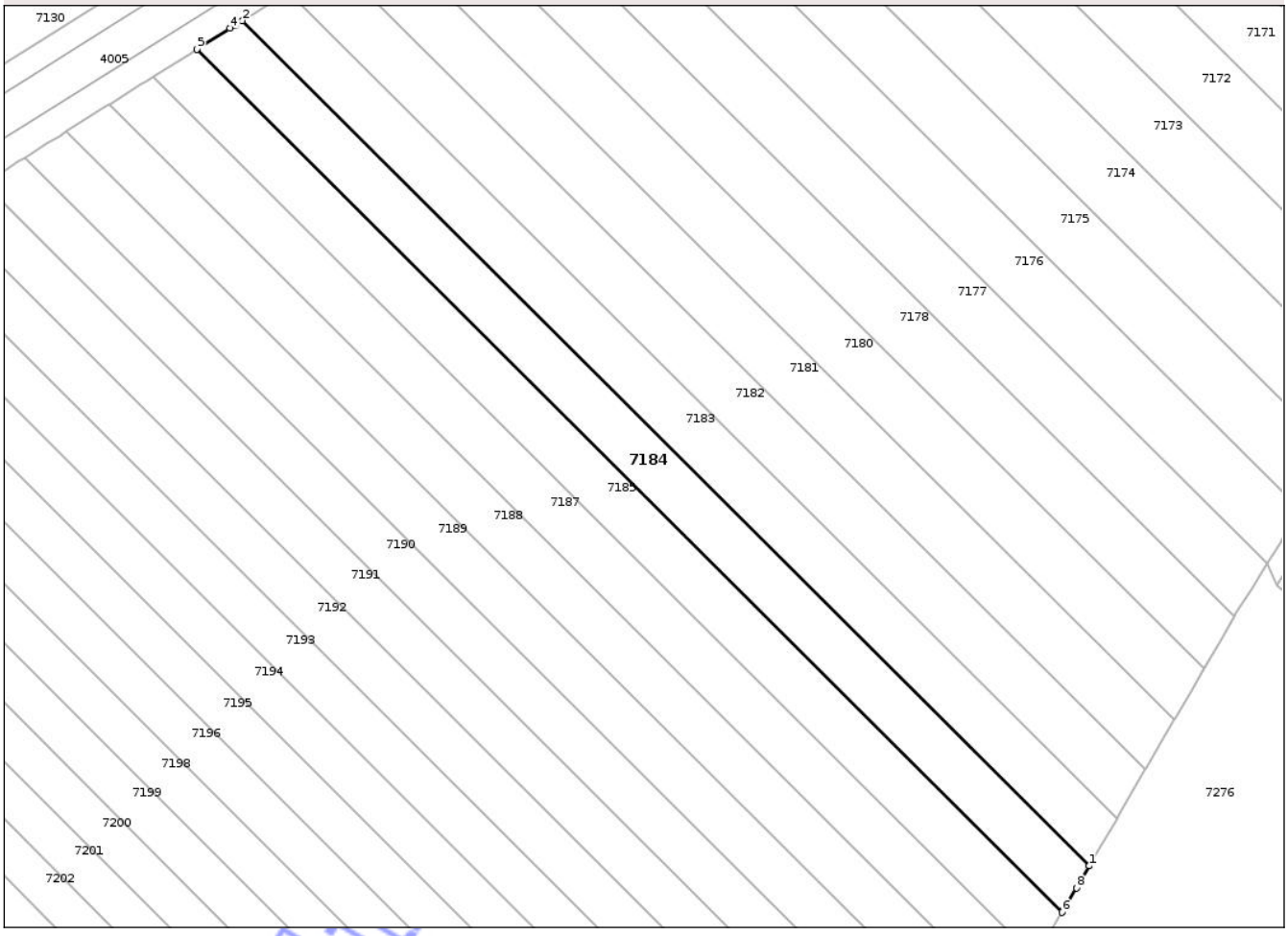

Date referitoare la teren

Crt	Categorie folosinţă	Intra vilan	Suprafaţa (mp)	Tarla	Parcelă	Nr. topo	Observaţii / Referinţe
1	arabil	NU	1.500	56A	28	-	In act T56B

Lungime Segmente

1) Valorile lungimilor segmentelor sunt obţinute din proiecţie în plan.

Punct început	X / Y	Punct sfârşit	X / Y	Lungime segment (** (m)
1	480.619,104 259.231,512	2	480.488,354 259.361,83	184.603
2	480.488,354 259.361,83	3	480.487,276 259.361,153	1.273
3	480.487,276 259.361,153	4	480.486,483 259.360,655	0.937
4	480.486,483 259.360,655	5	480.481,367 259.357,444	6.04
5	480.481,367 259.357,444	6	480.614,915 259.224,337	188.554

Document care conţine date cu caracter personal, protejat de prevederile Regulamentului (UE) nr. 679/2016 şi Legii 190/2018

Punct început	X / Y	Punct sfârşit	X / Y	Lungime segment (** (m)
6	480.614,915 259.224,337	7	480.615,062 259.224,589	0.291
7	480.615,062 259.224,589	8	480.617,124 259.228,121	4.09
8	480.617,124 259.228,121	1	480.619,104 259.231,512	3.927

**** Lungimile segmentelor sunt determinate în planul de proiecţie Stereo 70 şi sunt rotunjite la 1 milimetru.**
***** Distanţa dintre puncte este formată din segmente cumulate ce sunt mai mici decât valoarea 1 milimetru.**

Neutilizabil in circuitul civil

DATE DESPRE IMOBILUL NR. 7232

Oficiul de Cadastru şi Publicitate Imobiliară TELEORMAN
Biroul de Cadastru şi Publicitate Imobiliară Alexandria

A. Partea I. Descrierea imobilului

TEREN Extravilan

Adresa: Jud. Teleorman

Nr. Crt	Nr cadastral Nr. topografic	Suprafaţa* (mp)	Observaţii / Referinţe
A1		1.500	Sector cadastral:15 Teren neimprejmuit;

B. Partea II. Proprietari şi acte

Inscrieri privitoare la dreptul de proprietate şi alte drepturi reale		Referinţe
/		
Act Administrativ nr. 4200252, din 20/09/1995 emis de CJSDPT Teleorman;		
B1	Intabulare, drept de PROPRIETATE, dobandit prin Reconstituire, cota actuala 1/1, cota initiala 1/1	A1
	1) **CIOBANU COSTEL**	

C. Partea III. SARCINI .

Inscrieri privind dezmembramintele dreptului de proprietate, drepturi reale de garanţie şi sarcini	Referinţe
NU SUNT	

Neutilizabil în circuitul civil

Anexa Nr. 1 La Partea I

Teren

Nr cadastral	Suprafaţa (mp)*	Observaţii / Referinţe
	1.500	

* Suprafaţa este determinată in planul de proiecţie Stereo 70.

DETALII LINIARE IMOBIL

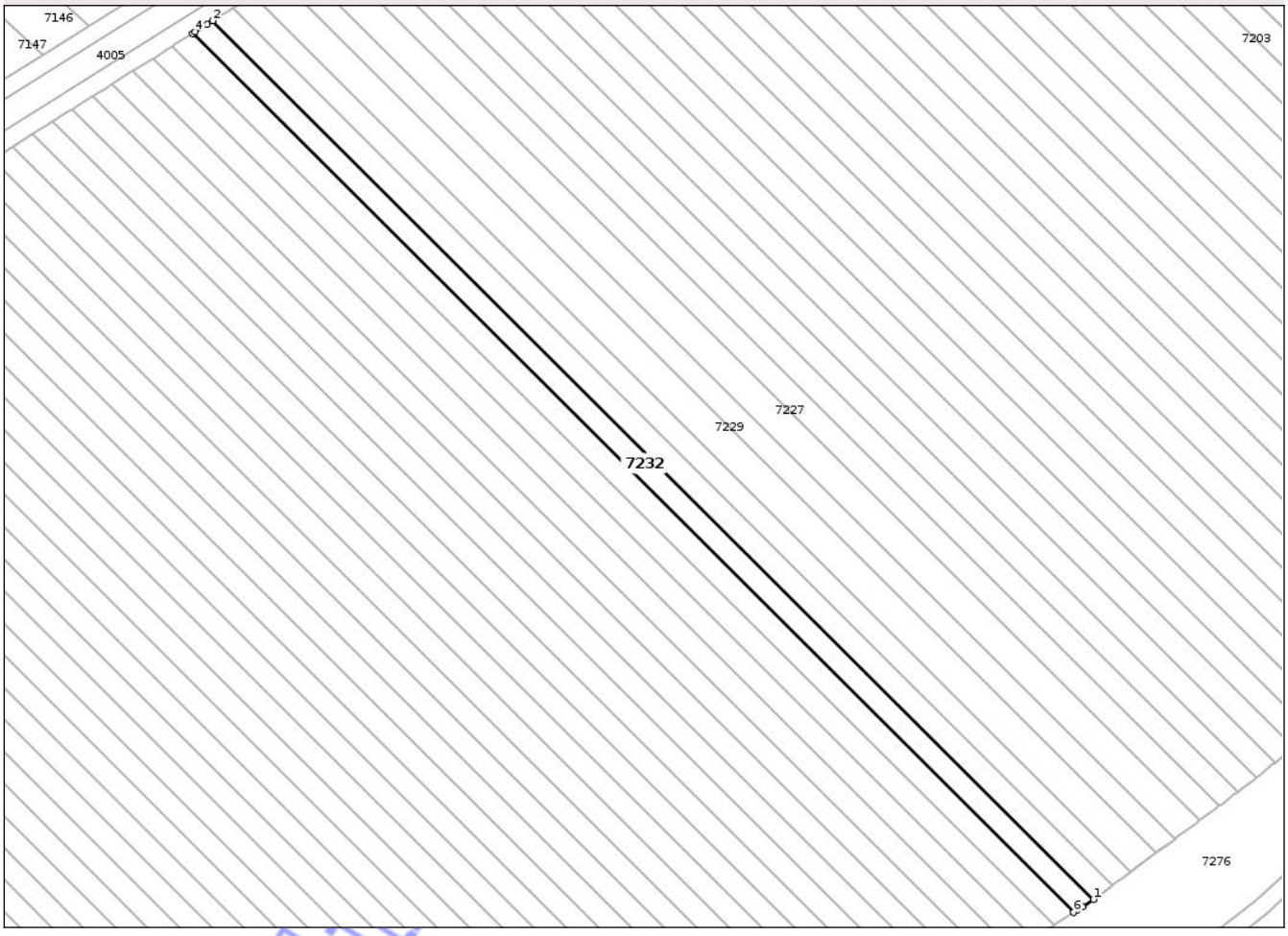

Date referitoare la teren

Crt	Categorie folosinţă	Intra vilan	Suprafaţa (mp)	Tarla	Parcelă	Nr. topo	Observaţii / Referinţe
1	arabil	NU	1.500	56A	78	-	

Lungime Segmente
1) Valorile lungimilor segmentelor sunt obţinute din proiecţie în plan.

Punct început	X / Y	Punct sfârşit	X / Y	Lungime segment (** (m)
1	480.442,183 259.006,046	2	480.240,991 259.206,573	284.059
2	480.240,991 259.206,573	3	480.239,712 259.205,77	1.511
3	480.239,712 259.205,77	4	480.236,942 259.204,032	3.27
4	480.236,942 259.204,032	5	480.236,402 259.203,693	0.637
5	480.236,402 259.203,693	6	480.437,679 259.003,081	284.179

Document care conţine date cu caracter personal, protejat de prevederile Regulamentului (UE) nr. 679/2016 şi Legii 190/2018

Punct început	X / Y	Punct sfârşit	X / Y	Lungime segment (** (m)
6	480.437,679 259.003,081	7	480.438,39 259.003,549	0.851
7	480.438,39 259.003,549	8	480.439,678 259.004,397	1.542
8	480.439,678 259.004,397	1	480.442,183 259.006,046	2.999

** Lungimile segmentelor sunt determinate în planul de proiecţie Stereo 70 şi sunt rotunjite la 1 milimetru.
*** Distanţa dintre puncte este formată din segmente cumulate ce sunt mai mici decât valoarea 1 milimetru.

Neutilizabil in circuitul civil

DATE DESPRE IMOBILUL NR. 7026

Oficiul de Cadastru şi Publicitate Imobiliară TELEORMAN
Biroul de Cadastru şi Publicitate Imobiliară Alexandria

A. Partea I. Descrierea imobilului

TEREN Necunoscut

Adresa: Loc. Lunca, Str Agronomului, Jud. Teleorman

Nr. Crt	Nr cadastral Nr. topografic	Suprafaţa* (mp)	Observaţii / Referinţe
A1		552	Sector cadastral:12 Teren neimprejmuit;

B. Partea II. Proprietari şi acte

Inscrieri privitoare la dreptul de proprietate şi alte drepturi reale		Referinţe
/		
Act Administrativ nr. 4200416, din 11/01/1996 emis de CJSDPT Teleorman;		
B1	Intabulare, drept de PROPRIETATE, dobandit prin Reconstituire, cota actuala 1/1, cota initiala 1/1	A1
	1) **STÎNGĂ ION**, Lipsa CNP	

C. Partea III. SARCINI .

Inscrieri privind dezmembramintele dreptului de proprietate, drepturi reale de garanţie şi sarcini	Referinţe
NU SUNT	

Neutilizabil în circuitul civil

Anexa Nr. 1 La Partea I

Teren

Nr cadastral	Suprafaţa (mp)*	Observaţii / Referinţe
	552	

* Suprafaţa este determinată in planul de proiecţie Stereo 70.

DETALII LINIARE IMOBIL

Date referitoare la teren

Crt	Categorie folosinţă	Intra vilan	Suprafaţa (mp)	Tarla	Parcelă	Nr. topo	Observaţii / Referinţe
1	arabil	DA	122	57	293	-	In act T58
2	arabil	NU	430	57	293	-	In act T58

Lungime Segmente

1) Valorile lungimilor segmentelor sunt obţinute din proiecţie în plan.

Punct început	X / Y	Punct sfârşit	X / Y	Lungime segment (** (m)
1	481.927,627 258.797,678	2	481.926,789 258.798,859	1.448
2	481.926,789 258.798,859	3	481.926,785 258.798,857	0.004
3	481.926,785 258.798,857	4	481.618,26 258.575,733	380.752
4	481.618,26 258.575,733	5	481.618,302 258.575,456	0.28

Document care conţine date cu caracter personal, protejat de prevederile Regulamentului (UE) nr. 679/2016 şi Legii 190/2018

Punct început	X / Y	Punct sfârşit	X / Y	Lungime segment (** (m)
5	481.618,302 258.575,456	6	481.618,429 258.574,417	1.047
6	481.618,429 258.574,417	7	481.618,469 258.574,097	0.323
7	481.618,469 258.574,097	1	481.927,627 258.797,678	381.533

** Lungimile segmentelor sunt determinate în planul de proiecţie Stereo 70 şi sunt rotunjite la 1 milimetru.
*** Distanţa dintre puncte este formată din segmente cumulate ce sunt mai mici decât valoarea 1 milimetru.

Neutilizabil in circuitul civil

DATE DESPRE IMOBILUL NR. 6999

Oficiul de Cadastru şi Publicitate Imobiliară TELEORMAN
Biroul de Cadastru şi Publicitate Imobiliară Alexandria

A. Partea I. Descrierea imobilului

TEREN Necunoscut

Adresa: Loc. Lunca, Str Agronomului, Jud. Teleorman

Nr. Crt	Nr cadastral Nr. topografic	Suprafaţa* (mp)	Observaţii / Referinţe
A1		5.000	Sector cadastral:12 Teren neimprejmuit;

B. Partea II. Proprietari şi acte

Inscrieri privitoare la dreptul de proprietate şi alte drepturi reale		Referinţe
/		
Act Administrativ nr. 4200257, din 20/09/1995 emis de CJSDPT Teleorman;		
B1	Intabulare, drept de PROPRIETATE, dobandit prin Reconstituire, cota actuala 1/1, cota initiala 1/1	A1
	1) **PURCEA MITRU**, Lipsa CNP	

C. Partea III. SARCINI .

Inscrieri privind dezmembramintele dreptului de proprietate, drepturi reale de garanţie şi sarcini	Referinţe
NU SUNT	

Neutilizabil în circuitul civil

Anexa Nr. 1 La Partea I

Teren

Nr cadastral	Suprafaţa (mp)*	Observaţii / Referinţe
	5.000	

* Suprafaţa este determinată in planul de proiecţie Stereo 70.

DETALII LINIARE IMOBIL

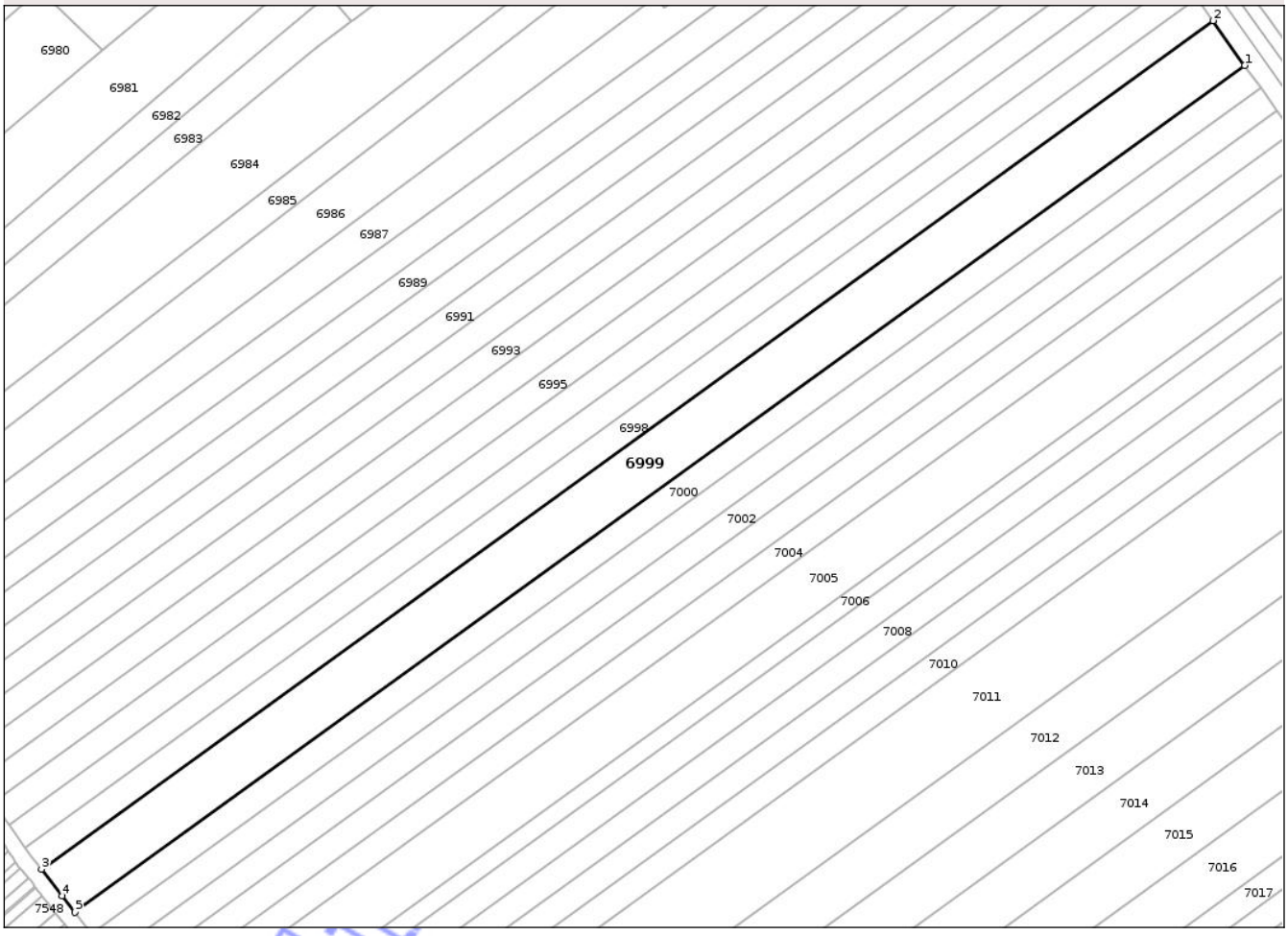

Date referitoare la teren

Crt	Categorie folosinţă	Intra vilan	Suprafaţa (mp)	Tarla	Parcelă	Nr. topo	Observaţii / Referinţe
1	arabil	DA	1.035	57	13	-	
2	arabil	NU	3.965	57	13	-	

Lungime Segmente

1) Valorile lungimilor segmentelor sunt obţinute din proiecţie în plan.

Punct început	X / Y	Punct sfârşit	X / Y	Lungime segment (** (m)
1	481.798,125 258.979,196	2	481.790,128 258.990,406	13.77
2	481.790,128 258.990,406	3	481.495,648 258.777,44	363.418
3	481.495,648 258.777,44	4	481.500,903 258.770,724	8.527
4	481.500,903 258.770,724	5	481.504,14 258.766,587	5.253

Document care conţine date cu caracter personal, protejat de prevederile Regulamentului (UE) nr. 679/2016 şi Legii 190/2018

Punct început	X / Y	Punct sfârşit	X / Y	Lungime segment (** (m)
5	481.504,14 258.766,587	1	481.798,125 258.979,196	362.808

** Lungimile segmentelor sunt determinate în planul de proiecţie Stereo 70 şi sunt rotunjite la 1 milimetru.
*** Distanţa dintre puncte este formată din segmente cumulate ce sunt mai mici decât valoarea 1 milimetru.

Neutilizabil in circuitul civil

DATE DESPRE IMOBILUL NR. 6902

Oficiul de Cadastru şi Publicitate Imobiliară TELEORMAN
Biroul de Cadastru şi Publicitate Imobiliară Alexandria

A. Partea I. Descrierea imobilului

TEREN Intravilan

Adresa: Loc. Lunca, Str Principala, Nr. 11, Jud. Teleorman

Nr. Crt	Nr cadastral Nr. topografic	Suprafaţa* (mp)	Observaţii / Referinţe
A1		4.243	Sector cadastral:11 Teren neimprejmuit;

Construcţii

Crt	Nr cadastral Nr. topografic	Adresa	Observaţii / Referinţe
A1.1		Loc. Lunca, Str Principală, Nr. 11, Jud. Teleorman	Nr. niveluri:1; S. construita la sol:153 mp; S. construita desfasurata:153 mp;

B. Partea II. Proprietari şi acte

Inscrieri privitoare la dreptul de proprietate şi alte drepturi reale		Referinţe
/		
Act Administrativ nr. 4200646, din 30/01/1997 emis de CJSDPT Teleorman;		
B1	Intabulare, drept de PROPRIETATE, dobandit prin Constituire, cota actuala 1/1, cota initiala 1/1	A1
	1) **POLOG MARIN** DEFUNCT:Da 2) **POLOG FLOREA** DEFUNCT:Da	
Act Normativ nr. 7, din 13/03/1996 emis de PARLAMENTUL ROMANIEI;		
B2	Intabulare, drept de PROPRIETATE, dobandit prin Lege, cota actuala 1/1, cota initiala 1/1	A1.1
	1) **POLOG MARIN** DEFUNCT:Da 2) **POLOG FLOREA** DEFUNCT:Da	

C. Partea III. SARCINI .

Inscrieri privind dezmembramintele dreptului de proprietate, drepturi reale de garanţie şi sarcini	Referinţe
NU SUNT	

Neutilizabil în circuitul civil

Anexa Nr. 1 La Partea I

Teren

Nr cadastral	Suprafaţa (mp)*	Observaţii / Referinţe
	4.243	

* Suprafaţa este determinată in planul de proiecţie Stereo 70.

DETALII LINIARE IMOBIL

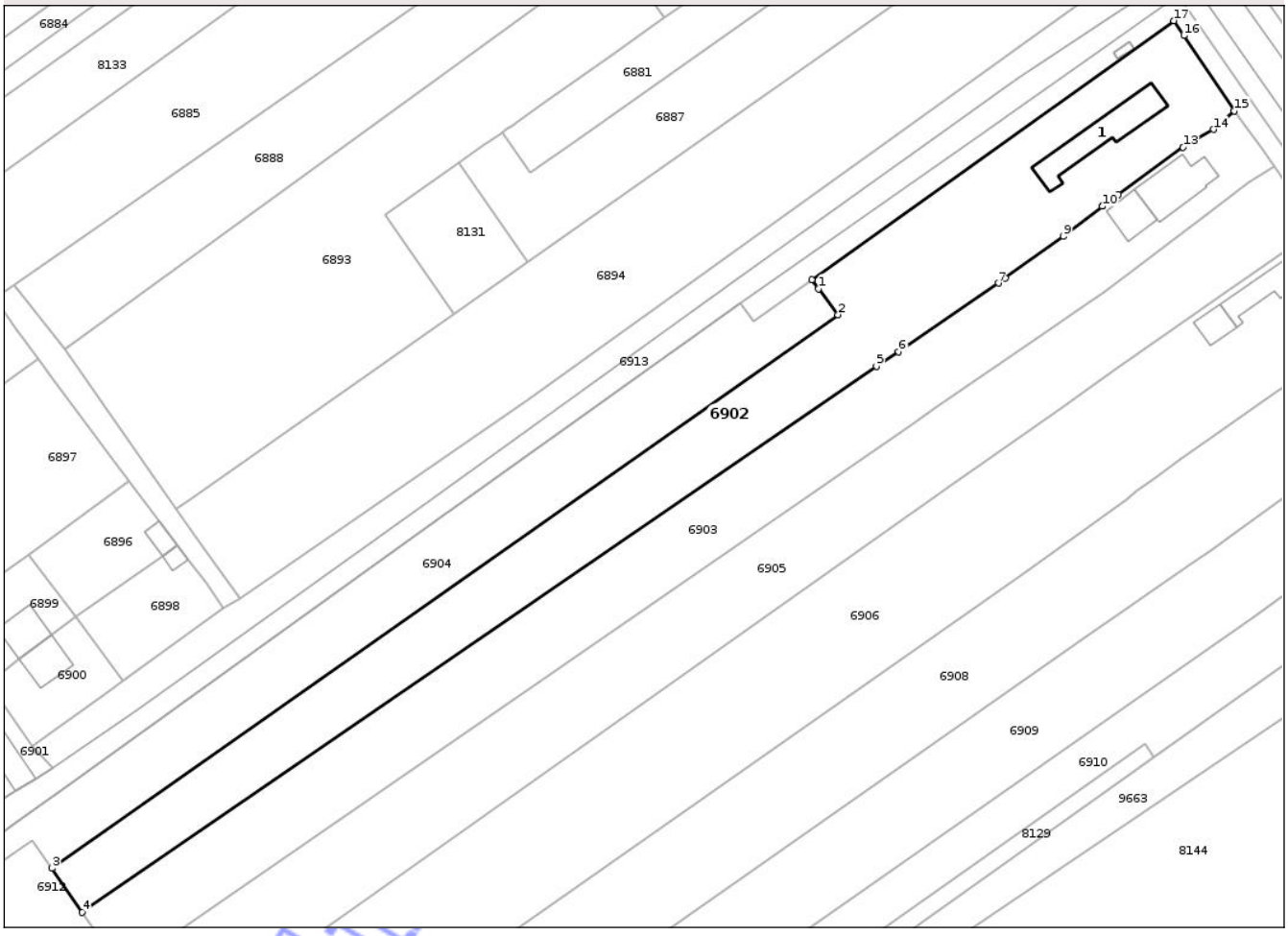

Date referitoare la teren

Crt	Categorie folosinţă	Intra vilan	Suprafaţa (mp)	Tarla	Parcelă	Nr. topo	Observaţii / Referinţe
1	curti constructii	DA	967	12	868,870	-	
2	arabil	DA	3.276	12	868,870	-	

Date referitoare la construcţii

Crt	Număr	Destinaţie construcţie	Supraf. (mp)	Situaţie juridică	Observaţii / Referinţe
A1.1		constructii de locuinte	153	Cu acte	Nr. niveluri:1; S. construita la sol:153 mp; S. construita desfasurata:153 mp;

Lungime Segmente

1) Valorile lungimilor segmentelor sunt obţinute din proiecţie în plan.

Punct început	X / Y	Punct sfârşit	X / Y	Lungime segment (** (m)
1	482.181,559 258.774,174	2	482.185,504 258.768,919	6.571
2	482.185,504 258.768,919	3	482.027,567 258.657,856	193.077
3	482.027,567 258.657,856	4	482.033,675 258.649,024	10.738

Document care conţine date cu caracter personal, protejat de prevederile Regulamentului (UE) nr. 679/2016 şi Legii 190/2018

Punct început	X / Y	Punct sfârşit	X / Y	Lungime segment (** (m)
4	482.033,675 258.649,024	5	482.193,232 258.758,626	193.574
5	482.193,232 258.758,626	6	482.197,674 258.761,51	5.296
6	482.197,674 258.761,51	7	482.217,73 258.775,293	24.335
7	482.217,73 258.775,293	8	482.219,103 258.776,277	1.689
8	482.219,103 258.776,277	9	482.230,781 258.784,65	14.369
9	482.230,781 258.784,65	10	482.238,607 258.790,708	9.897
10	482.238,607 258.790,708	11	482.238,631 258.790,725	0.029
11	482.238,631 258.790,725	12	482.241,788 258.793,029	3.909
12	482.241,788 258.793,029	13	482.254,827 258.802,541	16.14
13	482.254,827 258.802,541	14	482.260,928 258.806,122	7.074
14	482.260,928 258.806,122	15	482.265,091 258.809,849	5.588
15	482.265,091 258.809,849	16	482.254,996 258.824,963	18.175
16	482.254,996 258.824,963	17	482.252,973 258.827,937	3.597
17	482.252,973 258.827,937	18	482.180,2 258.775,983	89.416
18	482.180,2 258.775,983	1	482.181,559 258.774,174	2.263

**** Lungimile segmentelor sunt determinate în planul de proiecţie Stereo 70 şi sunt rotunjite la 1 milimetru.**
***** Distanţa dintre puncte este formată din segmente cumulate ce sunt mai mici decât valoarea 1 milimetru.**

Neutilizabil în circuitul civil

DATE DESPRE IMOBILUL NR. 7287

Oficiul de Cadastru şi Publicitate Imobiliară TELEORMAN
Biroul de Cadastru şi Publicitate Imobiliară Alexandria

A. Partea I. Descrierea imobilului

TEREN Extravilan

Adresa: Jud. Teleorman

Nr. Crt	Nr cadastral Nr. topografic	Suprafaţa* (mp)	Observaţii / Referinţe
A1		1.500	Sector cadastral:15 Teren neimprejmuit;

B. Partea II. Proprietari şi acte

Inscrieri privitoare la dreptul de proprietate şi alte drepturi reale		Referinţe
/		
Act Administrativ nr. 4200088, din 13/03/1995 emis de CJSDPT Teleorman;		
B1	Intabulare, drept de PROPRIETATE, dobandit prin Reconstituire, cota actuala 1/1, cota initiala 1/1	A1
	1) **CIRJAN MARIAN**	

C. Partea III. SARCINI .

Inscrieri privind dezmembramintele dreptului de proprietate, drepturi reale de garanţie şi sarcini	Referinţe
NU SUNT	

Neutilizabil în circuitul civil

Anexa Nr. 1 La Partea I

Teren

Nr cadastral	Suprafaţa (mp)*	Observaţii / Referinţe
	1.500	

* Suprafaţa este determinată in planul de proiecţie Stereo 70.

DETALII LINIARE IMOBIL

Date referitoare la teren

Crt	Categorie folosinţă	Intra vilan	Suprafaţa (mp)	Tarla	Parcelă	Nr. topo	Observaţii / Referinţe
1	arabil	NU	1.500	56B	14	-	

Lungime Segmente

1) Valorile lungimilor segmentelor sunt obţinute din proiecţie în plan.

Punct început	X / Y	Punct sfârşit	X / Y	Lungime segment (** (m)
1	479.824,627 258.823,13	2	480.026,122 259.071,787	320.047
2	480.026,122 259.071,787	3	480.013,671 259.064,031	14.669
3	480.013,671 259.064,031	4	479.820,935 258.826,185	306.134
4	479.820,935 258.826,185	1	479.824,627 258.823,13	4.791

**** Lungimile segmentelor sunt determinate în planul de proiecţie Stereo 70 şi sunt rotunjite la 1 milimetru.**

Document care conţine date cu caracter personal, protejat de prevederile Regulamentului (UE) nr. 679/2016 şi Legii 190/2018

***** Distanţa dintre puncte este formată din segmente cumulate ce sunt mai mici decât valoarea 1 milimetru.**

Neutilizabil in circuitul civil

DATE DESPRE IMOBILUL NR. 7391

Oficiul de Cadastru şi Publicitate Imobiliară TELEORMAN
Biroul de Cadastru şi Publicitate Imobiliară Alexandria

A. Partea I. Descrierea imobilului

TEREN Extravilan

Adresa: Jud. Teleorman

Nr. Crt	Nr cadastral Nr. topografic	Suprafaţa* (mp)	Observaţii / Referinţe
A1		2.000	Sector cadastral:17 Teren neimprejmuit;

B. Partea II. Proprietari şi acte

Inscrieri privitoare la dreptul de proprietate şi alte drepturi reale		Referinţe
/		
Act Administrativ nr. 4200427, din 13/02/1996 emis de CJSDPT Teleorman;		
B1	Intabulare, drept de PROPRIETATE, dobandit prin Reconstituire, cota actuala 1/1, cota initiala 1/1	A1
	1) **DRĂGHICI T PETRE**	

C. Partea III. SARCINI .

Inscrieri privind dezmembramintele dreptului de proprietate, drepturi reale de garanţie şi sarcini	Referinţe
NU SUNT	

Neutilizabil în circuitul civil

Anexa Nr. 1 La Partea I

Teren

Nr cadastral	Suprafaţa (mp)*	Observaţii / Referinţe
	2.000	

* Suprafaţa este determinată in planul de proiecţie Stereo 70.

DETALII LINIARE IMOBIL



Date referitoare la teren

Crt	Categorie folosinţă	Intra vilan	Suprafaţa (mp)	Tarla	Parcelă	Nr. topo	Observaţii / Referinţe
1	arabil	NU	2.000	58	18	-	

Lungime Segmente
1) Valorile lungimilor segmentelor sunt obţinute din proiecţie în plan.

Punct început	X / Y	Punct sfârşit	X / Y	Lungime segment (** (m)
1	481.211,768 259.132,072	2	480.903,385 258.868,646	405.577
2	480.903,385 258.868,646	3	480.904,026 258.867,896	0.986
3	480.904,026 258.867,896	4	480.904,667 258.867,146	0.987
4	480.904,667 258.867,146	5	480.906,59 258.864,895	2.961
5	480.906,59 258.864,895	6	481.214,674 259.128,065	405.184

Document care conţine date cu caracter personal, protejat de prevederile Regulamentului (UE) nr. 679/2016 şi Legii 190/2018

Punct început	X / Y	Punct sfârşit	X / Y	Lungime segment (** (m)
6	481.214,674 259.128,065	7	481.212,919 259.130,46	2.969
7	481.212,919 259.130,46	8	481.212,334 259.131,258	0.989
8	481.212,334 259.131,258	9	481.211,936 259.131,801	0.673
9	481.211,936 259.131,801	1	481.211,768 259.132,072	0.318

**** Lungimile segmentelor sunt determinate în planul de proiecţie Stereo 70 şi sunt rotunjite la 1 milimetru.**
***** Distanţa dintre puncte este formată din segmente cumulate ce sunt mai mici decât valoarea 1 milimetru.**

Neutilizabil in circuitul civil

DATE DESPRE IMOBILUL NR. 6884

Oficiul de Cadastru şi Publicitate Imobiliară TELEORMAN
Biroul de Cadastru şi Publicitate Imobiliară Alexandria

A. Partea I. Descrierea imobilului

TEREN Intravilan

Adresa: Loc. Lunca, Cvartal 13,P.899/2/B, Str Agronomului, Jud. Teleorman

Nr. Crt	Nr cadastral Nr. topografic	Suprafaţa* (mp)	Observaţii / Referinţe
A1	20441	1.000	Sector cadastral:11 Teren neimprejmuit;

B. Partea II. Proprietari şi acte

Inscrieri privitoare la dreptul de proprietate şi alte drepturi reale		Referinţe
43371 / 28/06/2019		
Hotarare Judecatoreasca nr. Sentința civilă Nr. 1798, din 30/10/2012 emis de JUDECATORIA TURNU MAGURELE,dosar Nr. 2461/329/2012;		
B1	Intabulare, drept de PROPRIETATEcu titlu de cumpărare, dobandit prin Hotarare Judecatoreasca, cota actuala 1/1, cota initiala 1/1	A1
	1) **DONISAN DANUTA**	

C. Partea III. SARCINI .

Inscrieri privind dezmembramintele dreptului de proprietate, drepturi reale de garanţie şi sarcini	Referinţe
NU SUNT	

Neutilizabil în circuitul civil

Anexa Nr. 1 La Partea I

Teren

Nr cadastral	Suprafaţa (mp)*	Observaţii / Referinţe
20441	1.000	

* Suprafaţa este determinată in planul de proiecţie Stereo 70.

DETALII LINIARE IMOBIL

Date referitoare la teren

Crt	Categorie folosinţă	Intra vilan	Suprafaţa (mp)	Tarla	Parcelă	Nr. topo	Observaţii / Referinţe
1	arabil	DA	1.000	13	899/2/b	-	

Lungime Segmente
1) Valorile lungimilor segmentelor sunt obţinute din proiecţie în plan.

Punct început	X / Y	Punct sfârşit	X / Y	Lungime segment (** (m)
1	482.109,519 258.884,407	2	482.106,376 258.888,488	5.151
2	482.106,376 258.888,488	3	482.106,18 258.888,351	0.239
3	482.106,18 258.888,351	4	482.075,125 258.866,03	38.244
4	482.075,125 258.866,03	5	482.075,056 258.865,979	0.086
5	482.075,056 258.865,979	6	481.952,598 258.777,357	151.161

Document care conţine date cu caracter personal, protejat de prevederile Regulamentului (UE) nr. 679/2016 şi Legii 190/2018

Punct început	X / Y	Punct sfârşit	X / Y	Lungime segment (** (m)
6	481.952,598 258.777,357	7	481.956,02 258.773,321	5.291
7	481.956,02 258.773,321	8	481.956,035 258.773,304	0.023
8	481.956,035 258.773,304	1	482.109,519 258.884,407	189.477

** Lungimile segmentelor sunt determinate în planul de proiecţie Stereo 70 şi sunt rotunjite la 1 milimetru.
*** Distanţa dintre puncte este formată din segmente cumulate ce sunt mai mici decât valoarea 1 milimetru.

Neutilizabil in circuitul civil

DATE DESPRE IMOBILUL NR. 7068

Oficiul de Cadastru şi Publicitate Imobiliară TELEORMAN
Biroul de Cadastru şi Publicitate Imobiliară Alexandria

A. Partea I. Descrierea imobilului

TEREN Necunoscut

Adresa: Loc. Lunca, Jud. Teleorman, T 55A, P 11

Nr. Crt	Nr cadastral Nr. topografic	Suprafaţa* (mp)	Observaţii / Referinţe
A1	23429	2.100	Sector cadastral:14 Teren neimprejmuit;

B. Partea II. Proprietari şi acte

Inscrieri privitoare la dreptul de proprietate şi alte drepturi reale		Referinţe
707 / 09/01/2023		
Act Notarial nr. act de partaj voluntar aut. nr. 636, din 03/04/2015 emis de BNP RADU MARIAN;		
B1	Intabulare, drept de PROPRIETATECu tiltu de partaj, bun propriu, dobandit prin Iesire Din Indiviziune, cota actuala 1/1, cota initiala 1/1	A1
	1) **FLORICEL DOINA**	

C. Partea III. SARCINI .

Inscrieri privind dezmembramintele dreptului de proprietate, drepturi reale de garanţie şi sarcini	Referinţe
NU SUNT	

Neutilizabil în circuitul civil

Anexa Nr. 1 La Partea I

Teren

Nr cadastral	Suprafaţa (mp)*	Observaţii / Referinţe
23429	2.100	

* Suprafaţa este determinată in planul de proiecţie Stereo 70.

DETALII LINIARE IMOBIL

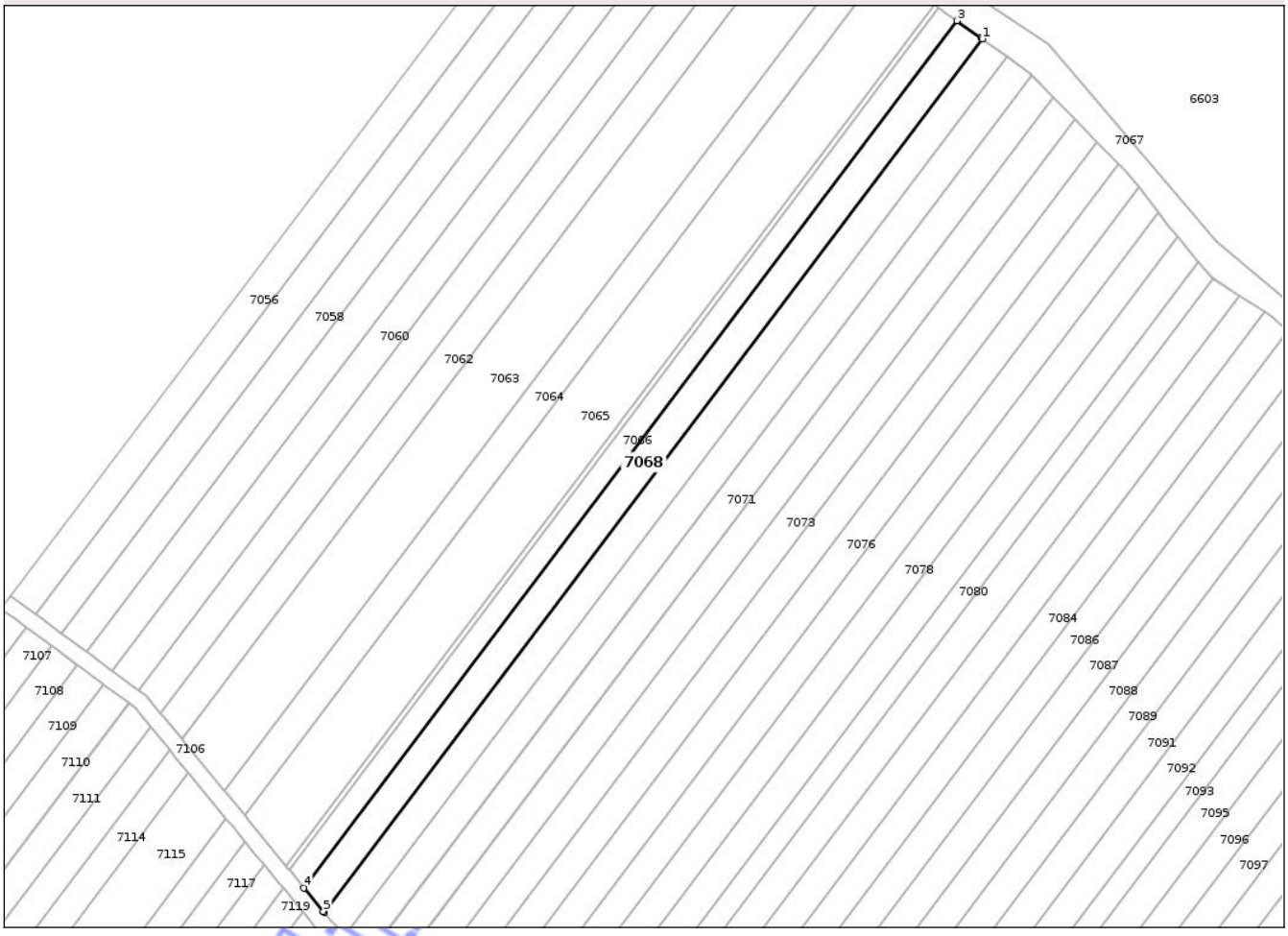

Date referitoare la teren

Crt	Categorie folosinţă	Intra vilan	Suprafaţa (mp)	Tarla	Parcelă	Nr. topo	Observaţii / Referinţe
1	arabil	DA	932	55A	11	-	
2	arabil	NU	1.168	55A	11	-	

Lungime Segmente

1) Valorile lungimilor segmentelor sunt obţinute din proiecţie în plan.

Punct început	X / Y	Punct sfârşit	X / Y	Lungime segment (** (m)
1	480.567,043 259.787,246	2	480.566,79 259.787,427	0.312
2	480.566,79 259.787,427	3	480.560,76 259.791,754	7.422
3	480.560,76 259.791,754	4	480.397,806 259.575,665	270.645
4	480.397,806 259.575,665	5	480.402,658 259.569,777	7.63

Document care conţine date cu caracter personal, protejat de prevederile Regulamentului (UE) nr. 679/2016 şi Legii 190/2018

Punct început	X / Y	Punct sfârşit	X / Y	Lungime segment (** (m)
5	480.402,658 259.569,777	6	480.402,862 259.569,53	0.321
6	480.402,862 259.569,53	1	480.567,043 259.787,246	272.682

**** Lungimile segmentelor sunt determinate în planul de proiecţie Stereo 70 şi sunt rotunjite la 1 milimetru.**
***** Distanţa dintre puncte este formată din segmente cumulate ce sunt mai mici decât valoarea 1 milimetru.**

Neutilizabil in circuitul civil

DATE DESPRE IMOBILUL NR. 7218

Oficiul de Cadastru şi Publicitate Imobiliară TELEORMAN
Biroul de Cadastru şi Publicitate Imobiliară Alexandria

A. Partea I. Descrierea imobilului

TEREN Extravilan

Adresa: Jud. Teleorman

Nr. Crt	Nr cadastral Nr. topografic	Suprafaţa* (mp)	Observaţii / Referinţe
A1		1.500	Sector cadastral:15 Teren neimprejmuit;

B. Partea II. Proprietari şi acte

Inscrieri privitoare la dreptul de proprietate şi alte drepturi reale		Referinţe
/		
Act Administrativ nr. 4200857, din 19/08/2010 emis de CJSDPT Teleorman;		
B1	Intabulare, drept de PROPRIETATE, dobandit prin Reconstituire, cota actuala 1/1, cota initiala 1/1	A1
	1) **CĂZĂNARU I MARIN** 2) **CĂZĂNARU STANCA**	

C. Partea III. SARCINI .

Inscrieri privind dezmembramintele dreptului de proprietate, drepturi reale de garanţie şi sarcini	Referinţe
NU SUNT	

Neutilizabil în circuitul civil

Anexa Nr. 1 La Partea I

Teren

Nr cadastral	Suprafaţa (mp)*	Observaţii / Referinţe
	1.500	

* Suprafaţa este determinată in planul de proiecţie Stereo 70.

DETALII LINIARE IMOBIL

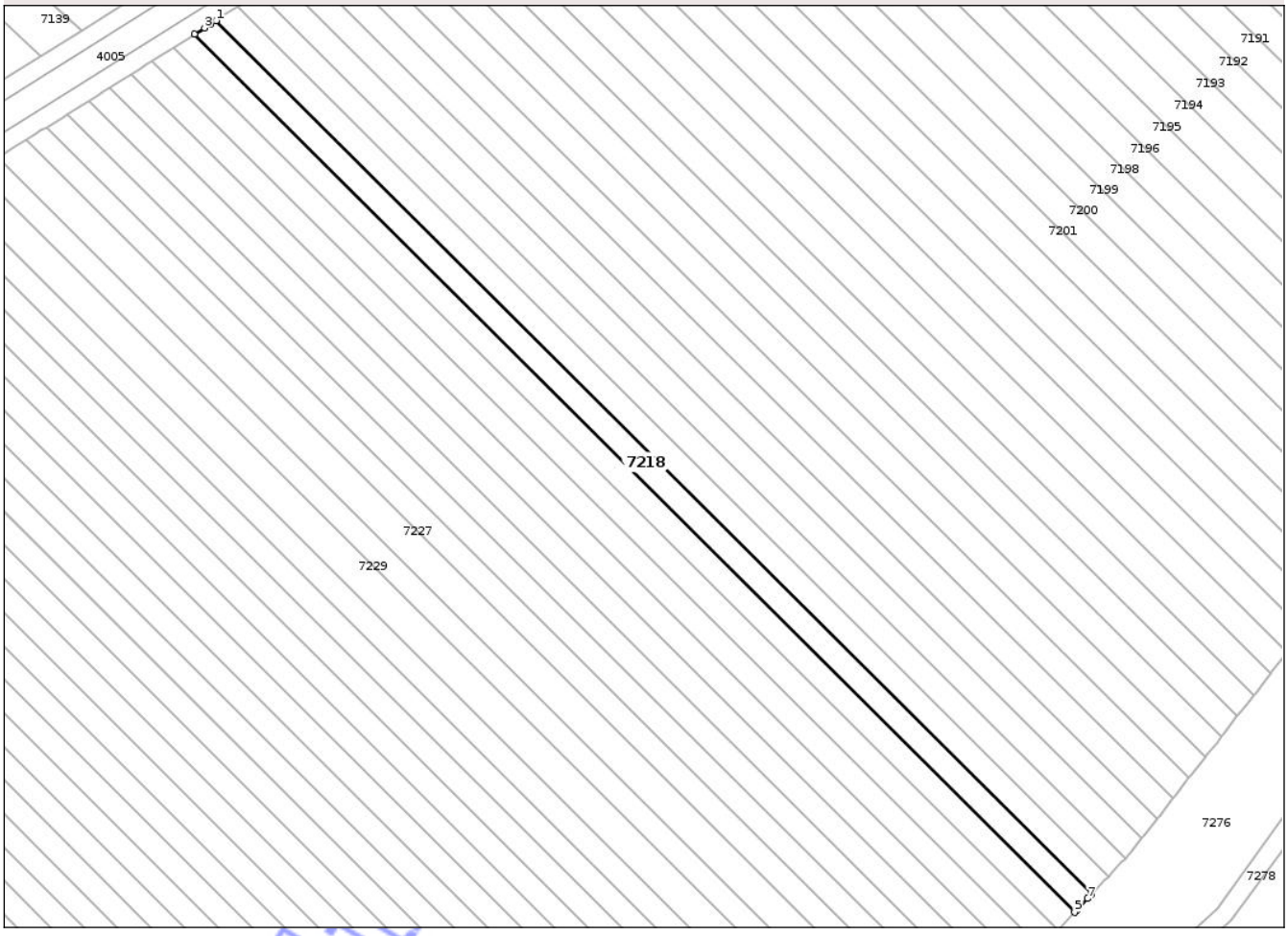

Date referitoare la teren

Crt	Categorie folosinţă	Intra vilan	Suprafaţa (mp)	Tarla	Parcelă	Nr. topo	Observaţii / Referinţe
1	arabil	NU	1.500	56A	61	-	

Lungime Segmente
1) Valorile lungimilor segmentelor sunt obţinute din proiecţie în plan.

Punct început	X / Y	Punct sfârşit	X / Y	Lungime segment (** (m)
1	480.309,221 259.249,397	2	480.307,967 259.248,61	1.48
2	480.307,967 259.248,61	3	480.306,662 259.247,791	1.541
3	480.306,662 259.247,791	4	480.304,47 259.246,415	2.588
4	480.304,47 259.246,415	5	480.499,352 259.052,177	275.15
5	480.499,352 259.052,177	6	480.499,891 259.052,749	0.785

Document care conţine date cu caracter personal, protejat de prevederile Regulamentului (UE) nr. 679/2016 şi Legii 190/2018

Punct început	X / Y	Punct sfârşit	X / Y	Lungime segment (** (m)
6	480.499,891 259.052,749	7	480.502,222 259.055,223	3.4
7	480.502,222 259.055,223	8	480.503,101 259.056,157	1.283
8	480.503,101 259.056,157	1	480.309,221 259.249,397	273.736

** Lungimile segmentelor sunt determinate în planul de proiecţie Stereo 70 şi sunt rotunjite la 1 milimetru.
*** Distanţa dintre puncte este formată din segmente cumulate ce sunt mai mici decât valoarea 1 milimetru.

Neutilizabil in circuitul civil

DATE DESPRE IMOBILUL NR. 6800

Oficiul de Cadastru şi Publicitate Imobiliară TELEORMAN
Biroul de Cadastru şi Publicitate Imobiliară Alexandria

A. Partea I. Descrierea imobilului

TEREN Intravilan

Adresa: Loc. Lunca, Str Principala, Nr. 67, Jud. Teleorman

Nr. Crt	Nr cadastral Nr. topografic	Suprafaţa* (mp)	Observaţii / Referinţe
A1		Din acte: 571 Masurata: 673	Sector cadastral:11 Teren imprejmuit;

Construcţii

Crt	Nr cadastral Nr. topografic	Adresa	Observaţii / Referinţe
A1.1		Loc. Lunca, Str Principală, Nr. 67, Jud. Teleorman	Nr. niveluri:1; S. construita la sol:119 mp; S. construita desfasurata:119 mp;
A1.2		Loc. Lunca, Str Principală, Nr. 67, Jud. Teleorman	Nr. niveluri:1; S. construita la sol:55 mp; S. construita desfasurata:55 mp;

B. Partea II. Proprietari şi acte

Inscrieri privitoare la dreptul de proprietate şi alte drepturi reale		Referinţe
/		
Act Notarial nr. Act de partaj voluntar 952, din 23/05/2023 emis de NP RADU MARIAN;		
B1	Intabulare, drept de PROPRIETATE, dobandit prin Conventie, cota actuala 1/1, cota initiala 1/1	A1, A1.1, A1.2
	1) **NITU TITI**	

C. Partea III. SARCINI .

Inscrieri privind dezmembramintele dreptului de proprietate, drepturi reale de garanţie şi sarcini	Referinţe
NU SUNT	

Neutilizabil în circuitul civil

Anexa Nr. 1 La Partea I

Teren

Nr cadastral	Suprafaţa (mp)*	Observaţii / Referinţe
	Din acte: 571 Masurata: 673	

* Suprafaţa este determinată in planul de proiecţie Stereo 70.

DETALII LINIARE IMOBIL

Date referitoare la teren

Crt	Categorie folosinţă	Intra vilan	Suprafaţa (mp)	Tarla	Parcelă	Nr. topo	Observaţii / Referinţe
1	curti constructii	DA	463	-	-	-	
2	arabil	DA	210	-	-	-	

Date referitoare la construcţii

Crt	Număr	Destinaţie construcţie	Supraf. (mp)	Situaţie juridică	Observaţii / Referinţe
A1.1		constructii de locuinte	119	Cu acte	Nr. niveluri:1; S. construita la sol:119 mp; S. construita desfasurata:119 mp;
A1.2		constructii anexa	55	Cu acte	Nr. niveluri:1; S. construita la sol:55 mp; S. construita desfasurata:55 mp;

Lungime Segmente

1) Valorile lungimilor segmentelor sunt obţinute din proiecţie în plan.

Punct început	X / Y	Punct sfârşit	X / Y	Lungime segment (** (m)
1	481.939,771 259.280,802	2	481.916,123 259.264,357	28.804
3	481.915,592 259.263,986	4	481.917,995 259.260,308	4.393

Punct început	X / Y	Punct sfârşit	X / Y	Lungime segment (** (m)
2	481.916,123 259.264,357	3	481.915,592 259.263,986	0.648
4	481.917,995 259.260,308	5	481.919,525 259.258,408	2.439

Document care conţine date cu caracter personal, protejat de prevederile Regulamentului (UE) nr. 679/2016 şi Legii 190/2018

Punct început	X / Y	Punct sfârşit	X / Y	Lungime segment (** (m)
5	481.919,525 259.258,408	6	481.930,041 259.245,347	16.768
7	481.932,639 259.247,262	8	481.934,794 259.248,765	2.627
9	481.939,314 259.251,918	10	481.945,99 259.256,575	8.139
11	481.945,972 259.256,598	12	481.944,69 259.258,311	2.14
13	481.946,183 259.259,714	14	481.947,896 259.260,667	1.96
15	481.949,168 259.258,844	16	481.949,203 259.258,794	0.061
17	481.952,206 259.260,96	18	481.953,262 259.261,722	1.303
19	481.945,736 259.272,065	20	481.944,915 259.273,193	1.395
21	481.944,253 259.274,292	22	481.940,204 259.280,648	7.536
23	481.939,982 259.280,499	1	481.939,771 259.280,802	0.369

Punct început	X / Y	Punct sfârşit	X / Y	Lungime segment (** (m)
6	481.930,041 259.245,347	7	481.932,639 259.247,262	3.228
8	481.934,794 259.248,765	9	481.939,314 259.251,918	5.512
10	481.945,99 259.256,575	11	481.945,972 259.256,598	0.029
12	481.944,69 259.258,311	13	481.946,183 259.259,714	2.049
14	481.947,896 259.260,667	15	481.949,168 259.258,844	2.223
16	481.949,203 259.258,794	17	481.952,206 259.260,96	3.702
18	481.953,262 259.261,722	19	481.945,736 259.272,065	12.791
20	481.944,915 259.273,193	21	481.944,253 259.274,292	1.283
22	481.940,204 259.280,648	23	481.939,982 259.280,499	0.268

**** Lungimile segmentelor sunt determinate în planul de proiecţie Stereo 70 şi sunt rotunjite la 1 milimetru.**
***** Distanţa dintre puncte este formată din segmente cumulate ce sunt mai mici decât valoarea 1 milimetru.**

Neutilizabil în circuitul civil

DATE DESPRE IMOBILUL NR. 7021

Oficiul de Cadastru şi Publicitate Imobiliară TELEORMAN
Biroul de Cadastru şi Publicitate Imobiliară Alexandria

A. Partea I. Descrierea imobilului

TEREN Necunoscut

Adresa: Loc. Lunca, Str Agronomului, Jud. Teleorman

Nr. Crt	Nr cadastral Nr. topografic	Suprafaţa* (mp)	Observaţii / Referinţe
A1		2.500	Sector cadastral:12 Teren neimprejmuit;

B. Partea II. Proprietari şi acte

Inscrieri privitoare la dreptul de proprietate şi alte drepturi reale		Referinţe
/		
Act Notarial nr. Certificat de mostenitor 127, din 29/07/2021 emis de NP PAUN PICU;		
B1	Intabulare, drept de PROPRIETATE, dobandit prin Succesiune, cota actuala 1/1, cota initiala 1/1	A1
	1) **MITRANA FLORICEL**	

C. Partea III. SARCINI .

Inscrieri privind dezmembramintele dreptului de proprietate, drepturi reale de garanţie şi sarcini	Referinţe
NU SUNT	

Neutilizabil în circuitul civil

Anexa Nr. 1 La Partea I

Teren

Nr cadastral	Suprafaţa (mp)*	Observaţii / Referinţe
	2.500	

* Suprafaţa este determinată in planul de proiecţie Stereo 70.

DETALII LINIARE IMOBIL

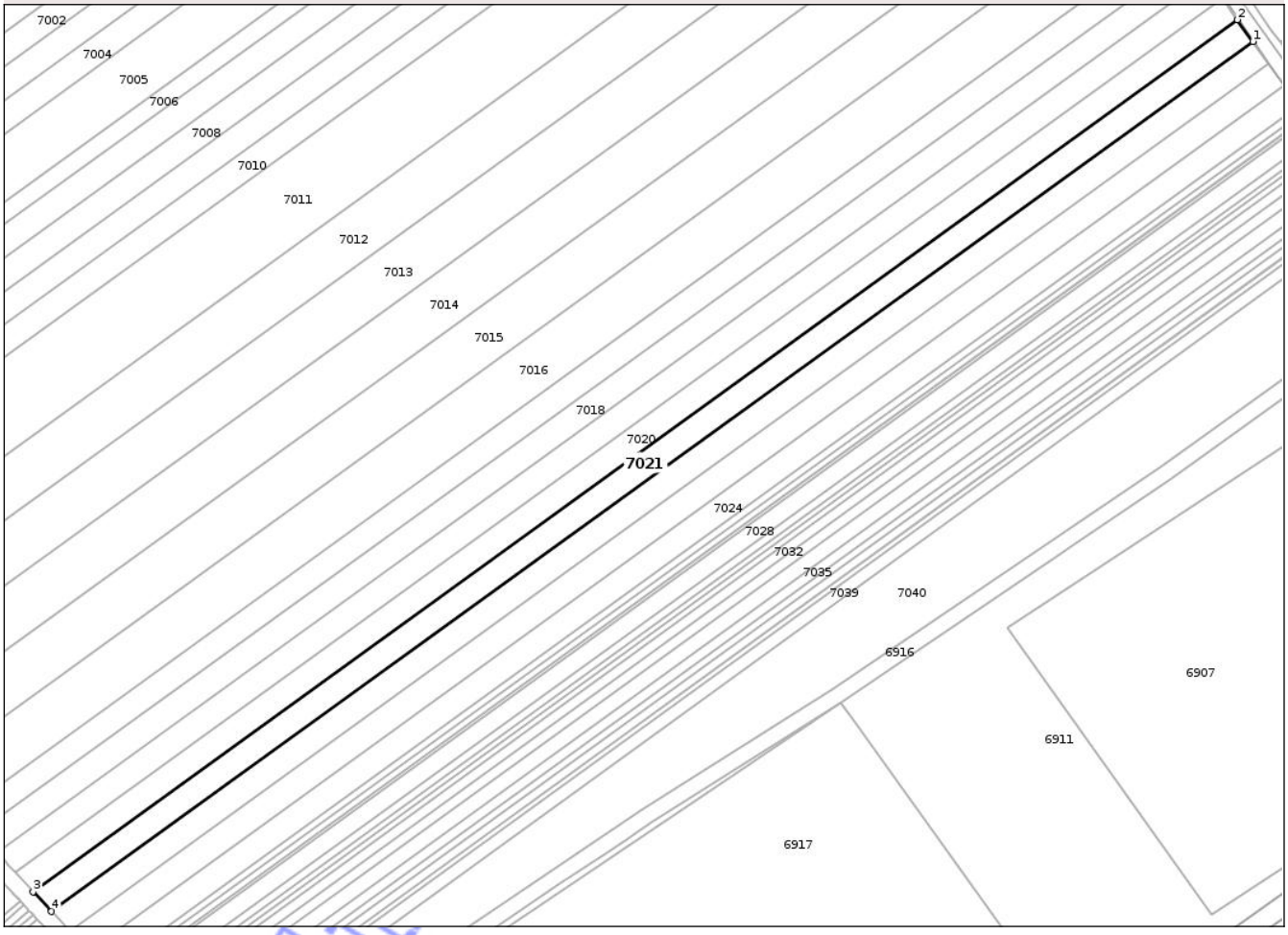

Date referitoare la teren

Crt	Categorie folosinţă	Intra vilan	Suprafaţa (mp)	Tarla	Parcelă	Nr. topo	Observaţii / Referinţe
1	arabil	DA	556	57	39	-	In act P30
2	arabil	NU	1.944	57	39	-	In act P30

Lungime Segmente

1) Valorile lungimilor segmentelor sunt obţinute din proiecţie în plan.

Punct început	X / Y	Punct sfârşit	X / Y	Lungime segment (** (m)
1	481.914,168 258.816,542	2	481.910,279 258.821,993	6.696
2	481.910,279 258.821,993	3	481.607,4 258.602,953	373.784
3	481.607,4 258.602,953	4	481.612,005 258.598,019	6.749
4	481.612,005 258.598,019	1	481.914,168 258.816,542	372.901

Document care conţine date cu caracter personal, protejat de prevederile Regulamentului (UE) nr. 679/2016 şi Legii 190/2018

**** Lungimile segmentelor sunt determinate în planul de proiecţie Stereo 70 şi sunt rotunjite la 1 milimetru.**
***** Distanţa dintre puncte este formată din segmente cumulate ce sunt mai mici decât valoarea 1 milimetru.**

Neutilizabil in circuitul civil

DATE DESPRE IMOBILUL NR. 7601

Oficiul de Cadastru şi Publicitate Imobiliară TELEORMAN
Biroul de Cadastru şi Publicitate Imobiliară Alexandria

A. Partea I. Descrierea imobilului

TEREN Extravilan

Adresa: Jud. Teleorman

Nr. Crt	Nr cadastral Nr. topografic	Suprafaţa* (mp)	Observaţii / Referinţe
A1		1.010	Sector cadastral:17 Teren neimprejmuit;

B. Partea II. Proprietari şi acte

Inscrieri privitoare la dreptul de proprietate şi alte drepturi reale		Referinţe
/		
Act Notarial nr. Act de partaj voluntar 118, din 09/03/2021 emis de NP PETRISOR MARTA FLORICA;		
B1	Intabulare, drept de PROPRIETATE, dobandit prin Conventie, cota actuala 1/1, cota initiala 1/1	A1
	1) **BACIU FLORINA**	

C. Partea III. SARCINI .

Inscrieri privind dezmembramintele dreptului de proprietate, drepturi reale de garanţie şi sarcini	Referinţe
NU SUNT	

Neutilizabil în circuitul civil

Anexa Nr. 1 La Partea I

Teren

Nr cadastral	Suprafaţa (mp)*	Observaţii / Referinţe
	1.010	

* Suprafaţa este determinată in planul de proiecţie Stereo 70.

DETALII LINIARE IMOBIL



Date referitoare la teren

Crt	Categorie folosinţă	Intra vilan	Suprafaţa (mp)	Tarla	Parcelă	Nr. topo	Observaţii / Referinţe
1	vie	NU	1.010	58	275	-	

Lungime Segmente
1) Valorile lungimilor segmentelor sunt obţinute din proiecţie în plan.

Punct început	X / Y	Punct sfârşit	X / Y	Lungime segment (** (m)
1	481.584,367 258.625,107	2	481.311,862 258.392,329	358.392
2	481.311,862 258.392,329	3	481.312,13 258.390,879	1.475
3	481.312,13 258.390,879	4	481.312,233 258.390,319	0.57
4	481.312,233 258.390,319	5	481.312,451 258.389,134	1.205
5	481.312,451 258.389,134	6	481.586,073 258.622,865	359.86

Document care conţine date cu caracter personal, protejat de prevederile Regulamentului (UE) nr. 679/2016 şi Legii 190/2018

Punct început	X / Y	Punct sfârşit	X / Y	Lungime segment (** (m)
6	481.586,073 258.622,865	7	481.585,992 258.622,971	0.132
7	481.585,992 258.622,971	8	481.585,565 258.623,532	0.705
8	481.585,565 258.623,532	9	481.585,44 258.623,697	0.207
9	481.585,44 258.623,697	10	481.585,351 258.623,813	0.147
10	481.585,351 258.623,813	11	481.584,516 258.624,912	1.381
11	481.584,516 258.624,912	1	481.584,367 258.625,107	0.245

**** Lungimile segmentelor sunt determinate în planul de proiecţie Stereo 70 şi sunt rotunjite la 1 milimetru.**
***** Distanţa dintre puncte este formată din segmente cumulate ce sunt mai mici decât valoarea 1 milimetru.**

Neutilizabil in circuitul civil

DATE DESPRE IMOBILUL NR. 7247

Oficiul de Cadastru şi Publicitate Imobiliară TELEORMAN
Biroul de Cadastru şi Publicitate Imobiliară Alexandria

A. Partea I. Descrierea imobilului

TEREN Extravilan

Adresa: Jud. Teleorman

Nr. Crt	Nr cadastral Nr. topografic	Suprafaţa* (mp)	Observaţii / Referinţe
A1		1.500	Sector cadastral:15 Teren neimprejmuit;

B. Partea II. Proprietari şi acte

Inscrieri privitoare la dreptul de proprietate şi alte drepturi reale		Referinţe
/		
Act Notarial nr. Act de partaj voluntar 1840, din 16/10/2023 emis de NP RADU MARIAN;		
B1	Intabulare, drept de PROPRIETATE, dobandit prin Conventie, cota actuala 1/1, cota initiala 1/1	A1
	1) **STRECHE FLOREA** DEFUNCT:Da	

C. Partea III. SARCINI .

Inscrieri privind dezmembramintele dreptului de proprietate, drepturi reale de garanţie şi sarcini	Referinţe
NU SUNT	

Neutilizabil în circuitul civil

Anexa Nr. 1 La Partea I

Teren

Nr cadastral	Suprafaţa (mp)*	Observaţii / Referinţe
	1.500	

* Suprafaţa este determinată in planul de proiecţie Stereo 70.

DETALII LINIARE IMOBIL

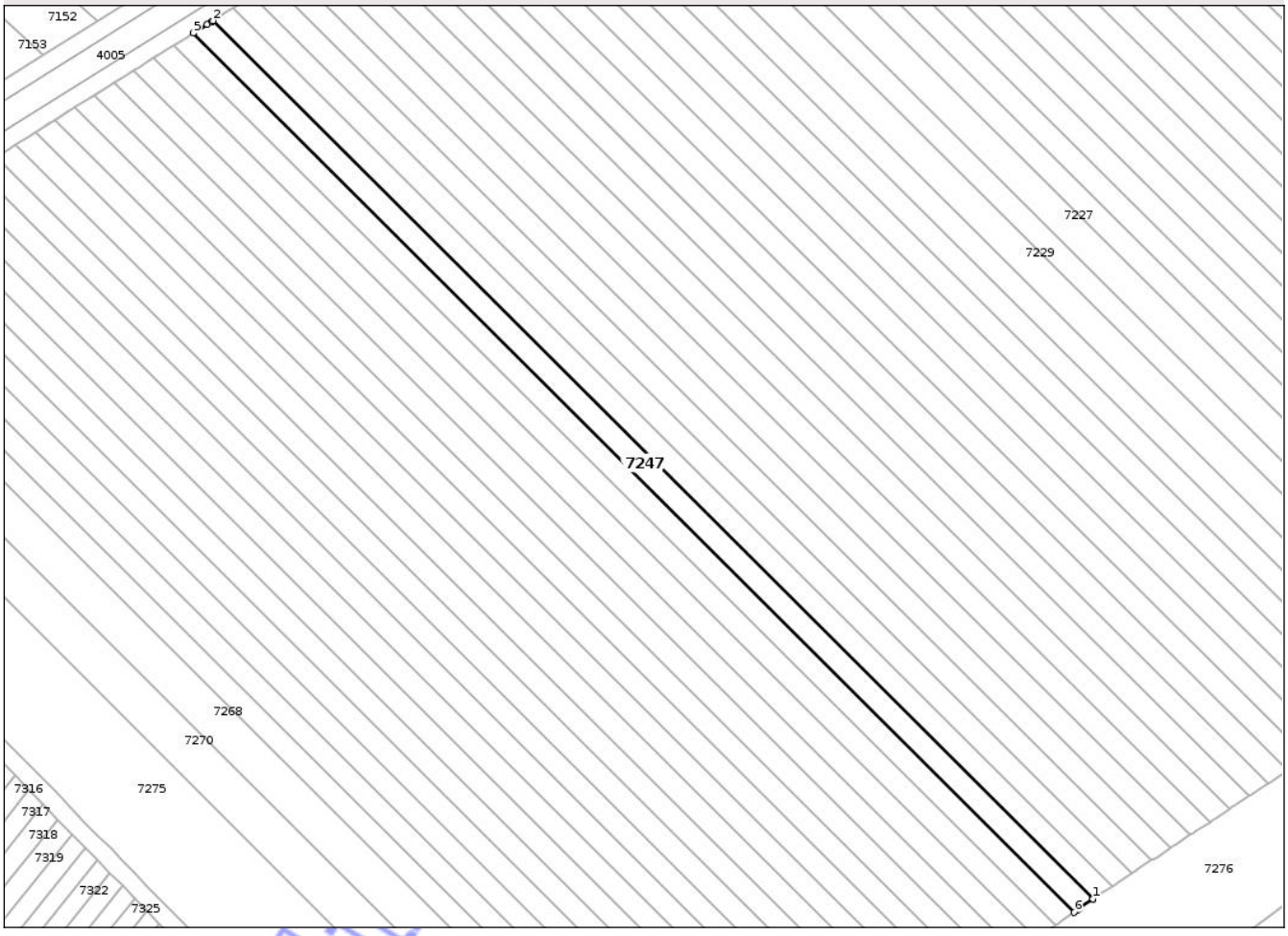

Date referitoare la teren

Crt	Categorie folosinţă	Intra vilan	Suprafaţa (mp)	Tarla	Parcelă	Nr. topo	Observaţii / Referinţe
1	arabil	NU	1.500	56A	94	-	In act T56/A

Lungime Segmente
1) Valorile lungimilor segmentelor sunt obţinute din proiecţie în plan.

Punct început	X / Y	Punct sfârşit	X / Y	Lungime segment (** (m)
1	480.374,82 258.961,705	2	480.172,359 259.163,496	285.85
2	480.172,359 259.163,496	3	480.172,173 259.163,38	0.22
3	480.172,173 259.163,38	4	480.171,075 259.162,69	1.296
4	480.171,075 259.162,69	5	480.167,801 259.160,635	3.866
5	480.167,801 259.160,635	6	480.370,475 258.958,63	286.152

Document care conţine date cu caracter personal, protejat de prevederile Regulamentului (UE) nr. 679/2016 şi Legii 190/2018

Punct început	X / Y	Punct sfârşit	X / Y	Lungime segment (** (m)
6	480.370,475 258.958,63	7	480.371,173 258.959,125	0.855
7	480.371,173 258.959,125	8	480.371,639 258.959,454	0.571
8	480.371,639 258.959,454	9	480.374,804 258.961,694	3.877
9	480.374,804 258.961,694	1	480.374,82 258.961,705	0.019

**** Lungimile segmentelor sunt determinate în planul de proiecţie Stereo 70 şi sunt rotunjite la 1 milimetru.**
***** Distanţa dintre puncte este formată din segmente cumulate ce sunt mai mici decât valoarea 1 milimetru.**

Neutilizabil in circuitul civil

DATE DESPRE IMOBILUL NR. 7207

Oficiul de Cadastru şi Publicitate Imobiliară TELEORMAN
Biroul de Cadastru şi Publicitate Imobiliară Alexandria

A. Partea I. Descrierea imobilului

TEREN Extravilan

Adresa: Jud. Teleorman

Nr. Crt	Nr cadastral Nr. topografic	Suprafaţa* (mp)	Observaţii / Referinţe
A1		1.500	Sector cadastral:15 Teren neimprejmuit;

B. Partea II. Proprietari şi acte

Inscrieri privitoare la dreptul de proprietate şi alte drepturi reale		Referinţe
/		
Act Administrativ nr. 4200003, din 21/09/2016 emis de CJSDPT Teleorman;		
B1	Intabulare, drept de PROPRIETATE, dobandit prin Reconstituire, cota actuala 1/1, cota initiala 1/1	A1
	1) **IATAN GHEORGHE** DEFUNCT:Da	

C. Partea III. SARCINI .

Inscrieri privind dezmembramintele dreptului de proprietate, drepturi reale de garanţie şi sarcini	Referinţe
NU SUNT	

Neutilizabil în circuitul civil

Anexa Nr. 1 La Partea I

Teren

Nr cadastral	Suprafaţa (mp)*	Observaţii / Referinţe
	1.500	

* Suprafaţa este determinată in planul de proiecţie Stereo 70.

DETALII LINIARE IMOBIL

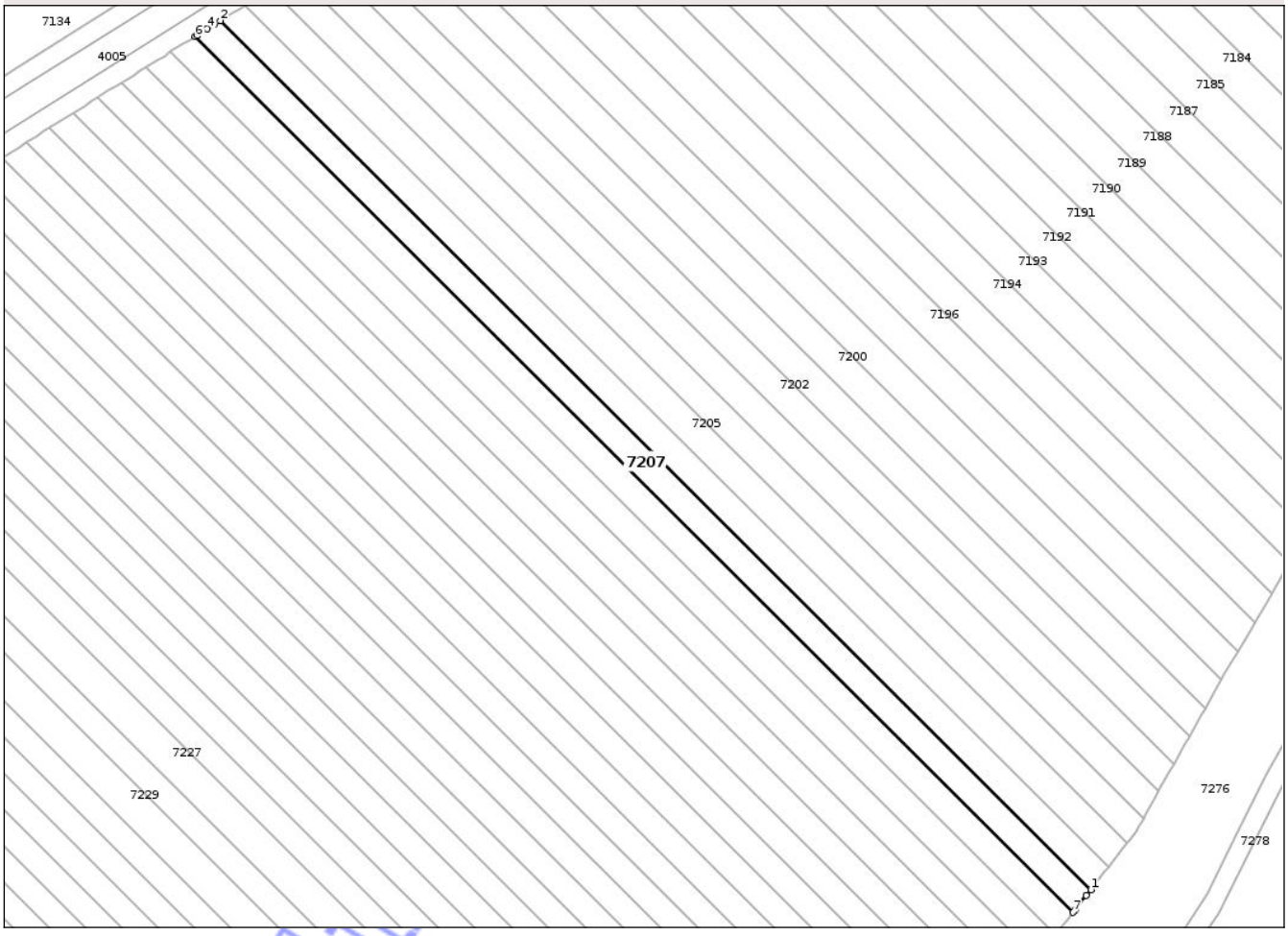

Date referitoare la teren

Crt	Categorie folosinţă	Intra vilan	Suprafaţa (mp)	Tarla	Parcelă	Nr. topo	Observaţii / Referinţe
1	arabil	NU	1.500	56 A	50	-	

Lungime Segmente
1) Valorile lungimilor segmentelor sunt obţinute din proiecţie în plan.

Punct început	X / Y	Punct sfârşit	X / Y	Lungime segment (** (m)
1	480.542,756 259.104,938	2	480.363,584 259.283,518	252.969
2	480.363,584 259.283,518	3	480.362,38 259.282,763	1.421
3	480.362,38 259.282,763	4	480.360,93 259.281,852	1.712
4	480.360,93 259.281,852	5	480.358,865 259.280,556	2.438
5	480.358,865 259.280,556	6	480.358,451 259.280,297	0.489

Document care conţine date cu caracter personal, protejat de prevederile Regulamentului (UE) nr. 679/2016 şi Legii 190/2018

Punct început	X / Y	Punct sfârşit	X / Y	Lungime segment (** (m)
6	480.358,451 259.280,297	7	480.539,089 259.100,256	255.039
7	480.539,089 259.100,256	8	480.539,509 259.100,792	0.682
8	480.539,509 259.100,792	9	480.541,814 259.103,735	3.738
9	480.541,814 259.103,735	1	480.542,756 259.104,938	1.528

** Lungimile segmentelor sunt determinate în planul de proiecţie Stereo 70 şi sunt rotunjite la 1 milimetru.
*** Distanţa dintre puncte este formată din segmente cumulate ce sunt mai mici decât valoarea 1 milimetru.

Neutilizabil in circuitul civil

DATE DESPRE IMOBILUL NR. 6758

Oficiul de Cadastru şi Publicitate Imobiliară TELEORMAN
Biroul de Cadastru şi Publicitate Imobiliară Alexandria

A. Partea I. Descrierea imobilului

TEREN Intravilan

Adresa: Loc. Lunca, Str Ghioceilor, Nr. 15, Jud. Teleorman

Nr. Crt	Nr cadastral Nr. topografic	Suprafaţa* (mp)	Observaţii / Referinţe
A1		Din acte: 744 Masurata: 813	Sector cadastral:11 Teren neimprejmuit;

Construcţii

Crt	Nr cadastral Nr. topografic	Adresa	Observaţii / Referinţe
A1.1		Loc. Lunca, Str Ghioceilor, Nr. 15, Jud. Teleorman	Nr. niveluri:1; S. construita la sol:78 mp; S. construita desfasurata:78 mp;
A1.2		Loc. Lunca, Str Ghioceilor, Nr. 15, Jud. Teleorman	Nr. niveluri:1; S. construita la sol:54 mp; S. construita desfasurata:54 mp;

B. Partea II. Proprietari şi acte

Inscrieri privitoare la dreptul de proprietate şi alte drepturi reale		Referinţe
/		
Act Notarial nr. Certificat de mostenitor 60, din 24/02/2022 emis de NP RADU MARIAN;		
B1	Intabulare, drept de PROPRIETATE, dobandit prin Succesiune, cota actuala 1/1, cota initiala 1/1	A1, A1.1
	1) **ROBITU IOAN**	
Act Normativ nr. 7, din 13/03/1996 emis de PARLAMENTUL ROMANIEI;		
B2	Intabulare, drept de PROPRIETATE, dobandit prin Lege, cota actuala 1/1, cota initiala 1/1	A1.2
	1) **ROBITU IOAN**	

C. Partea III. SARCINI .

Inscrieri privind dezmembramintele dreptului de proprietate, drepturi reale de garanţie şi sarcini	Referinţe
NU SUNT	

Neautentificat în circuitul civil

Anexa Nr. 1 La Partea I

Teren

Nr cadastral	Suprafaţa (mp)*	Observaţii / Referinţe
	Din acte: 744 Masurata: 813	

* Suprafaţa este determinată in planul de proiecţie Stereo 70.

DETALII LINIARE IMOBIL

Date referitoare la teren

Crt	Categorie folosinţă	Intra vilan	Suprafaţa (mp)	Tarla	Parcelă	Nr. topo	Observaţii / Referinţe
1	curti constructii	DA	352	15	1181	-	
2	arabil	DA	461	15	1181	-	

Date referitoare la construcţii

Crt	Număr	Destinaţie construcţie	Supraf. (mp)	Situaţie juridică	Observaţii / Referinţe
A1.1		constructii de locuinte	78	Cu acte	Nr. niveluri:1; S. construita la sol:78 mp; S. construita desfasurata:78 mp;
A1.2		constructii anexa	54	Cu acte	Nr. niveluri:1; S. construita la sol:54 mp; S. construita desfasurata:54 mp;

Lungime Segmente

1) Valorile lungimilor segmentelor sunt obţinute din proiecţie în plan.

Punct început	X / Y	Punct sfârşit	X / Y	Lungime segment (** (m)
1	481.675,157 259.371,022	2	481.677,389 259.372,371	2.607
2	481.677,389 259.372,371	3	481.684,339 259.376,569	8.12

Document care conţine date cu caracter personal, protejat de prevederile Regulamentului (UE) nr. 679/2016 şi Legii 190/2018

Punct început	X / Y	Punct sfârşit	X / Y	Lungime segment (** (m)
3	481.684,339 259.376,569	4	481.681,447 259.380,317	4.734
4	481.681,447 259.380,317	5	481.666,612 259.401,174	25.595
5	481.666,612 259.401,174	6	481.657,932 259.412,773	14.487
6	481.657,932 259.412,773	7	481.657,004 259.414,292	1.78
7	481.657,004 259.414,292	8	481.653,415 259.420,167	6.884
8	481.653,415 259.420,167	9	481.637,449 259.444,288	28.926
9	481.637,449 259.444,288	10	481.629,045 259.438,824	10.024
10	481.629,045 259.438,824	11	481.647,318 259.411,957	32.492
11	481.647,318 259.411,957	1	481.675,157 259.371,022	49.505

**** Lungimile segmentelor sunt determinate în planul de proiecţie Stereo 70 şi sunt rotunjite la 1 milimetru.**
***** Distanţa dintre puncte este formată din segmente cumulate ce sunt mai mici decât valoarea 1 milimetru.**

Neutilizabil in circuitul civil

DATE DESPRE IMOBILUL NR. 7346

Oficiul de Cadastru şi Publicitate Imobiliară TELEORMAN
Biroul de Cadastru şi Publicitate Imobiliară Alexandria

A. Partea I. Descrierea imobilului

TEREN Extravilan

Adresa: Jud. Teleorman

Nr. Crt	Nr cadastral Nr. topografic	Suprafaţa* (mp)	Observaţii / Referinţe
A1		3.073	Sector cadastral:15 Teren neimprejmuit;

B. Partea II. Proprietari şi acte

Inscrieri privitoare la dreptul de proprietate şi alte drepturi reale		Referinţe
/		
Act Administrativ nr. 4200458, din 14/02/1996 emis de CJSDPT Teleorman;		
B1	Intabulare, drept de PROPRIETATE, dobandit prin Reconstituire, cota actuala 1/1, cota initiala 1/1	A1
	1) **BOZEANU CRISTEA**	

C. Partea III. SARCINI .

Inscrieri privind dezmembramintele dreptului de proprietate, drepturi reale de garanţie şi sarcini	Referinţe
NU SUNT	

Neutilizabil în circuitul civil

Anexa Nr. 1 La Partea I

Teren

Nr cadastral	Suprafaţa (mp)*	Observaţii / Referinţe
	3.073	

* Suprafaţa este determinată in planul de proiecţie Stereo 70.

DETALII LINIARE IMOBIL

Date referitoare la teren

Crt	Categorie folosinţă	Intra vilan	Suprafaţa (mp)	Tarla	Parcelă	Nr. topo	Observaţii / Referinţe
1	arabil	NU	3.073	56B	346	-	In act T58

Lungime Segmente
1) Valorile lungimilor segmentelor sunt obţinute din proiecţie în plan.

Punct început	X / Y	Punct sfârşit	X / Y	Lungime segment (** (m)
1	480.214,719 258.897,245	2	480.210,348 258.902,013	6.468
2	480.210,348 258.902,013	3	480.209,651 258.902,774	1.032
3	480.209,651 258.902,774	4	480.208,75 258.903,757	1.333
4	480.208,75 258.903,757	5	479.986,2 258.629,118	353.49
5	479.986,2 258.629,118	6	479.987,301 258.628,382	1.324

Document care conţine date cu caracter personal, protejat de prevederile Regulamentului (UE) nr. 679/2016 şi Legii 190/2018

Punct început	X / Y	Punct sfârşit	X / Y	Lungime segment (** (m)
6	479.987,301 258.628,382	7	479.990,626 258.626,158	4.0
7	479.990,626 258.626,158	8	479.995,84 258.627,135	5.304
8	479.995,84 258.627,135	1	480.214,719 258.897,245	347.66

** Lungimile segmentelor sunt determinate în planul de proiecţie Stereo 70 şi sunt rotunjite la 1 milimetru.
*** Distanţa dintre puncte este formată din segmente cumulate ce sunt mai mici decât valoarea 1 milimetru.

Neutilizabil in circuitul civil

DATE DESPRE IMOBILUL NR. 7307

Oficiul de Cadastru şi Publicitate Imobiliară TELEORMAN
Biroul de Cadastru şi Publicitate Imobiliară Alexandria

A. Partea I. Descrierea imobilului

TEREN Extravilan

Adresa: Jud. Teleorman

Nr. Crt	Nr cadastral Nr. topografic	Suprafaţa* (mp)	Observaţii / Referinţe
A1		1.500	Sector cadastral:15 Teren neimprejmuit;

B. Partea II. Proprietari şi acte

Inscrieri privitoare la dreptul de proprietate şi alte drepturi reale		Referinţe
/		
Act Notarial nr. Act de partaj voluntar 1513, din 31/08/2018 emis de NP PAUN PICU;		
B1	Intabulare, drept de PROPRIETATE, dobandit prin Conventie, cota actuala 1/1, cota initiala 1/1	A1
	1) **PLOPEANU FLORIAN**	

C. Partea III. SARCINI .

Inscrieri privind dezmembramintele dreptului de proprietate, drepturi reale de garanţie şi sarcini	Referinţe
NU SUNT	

Neutilizabil în circuitul civil

Anexa Nr. 1 La Partea I

Teren

Nr cadastral	Suprafaţa (mp)*	Observaţii / Referinţe
	1.500	

* Suprafaţa este determinată in planul de proiecţie Stereo 70.

DETALII LINIARE IMOBIL

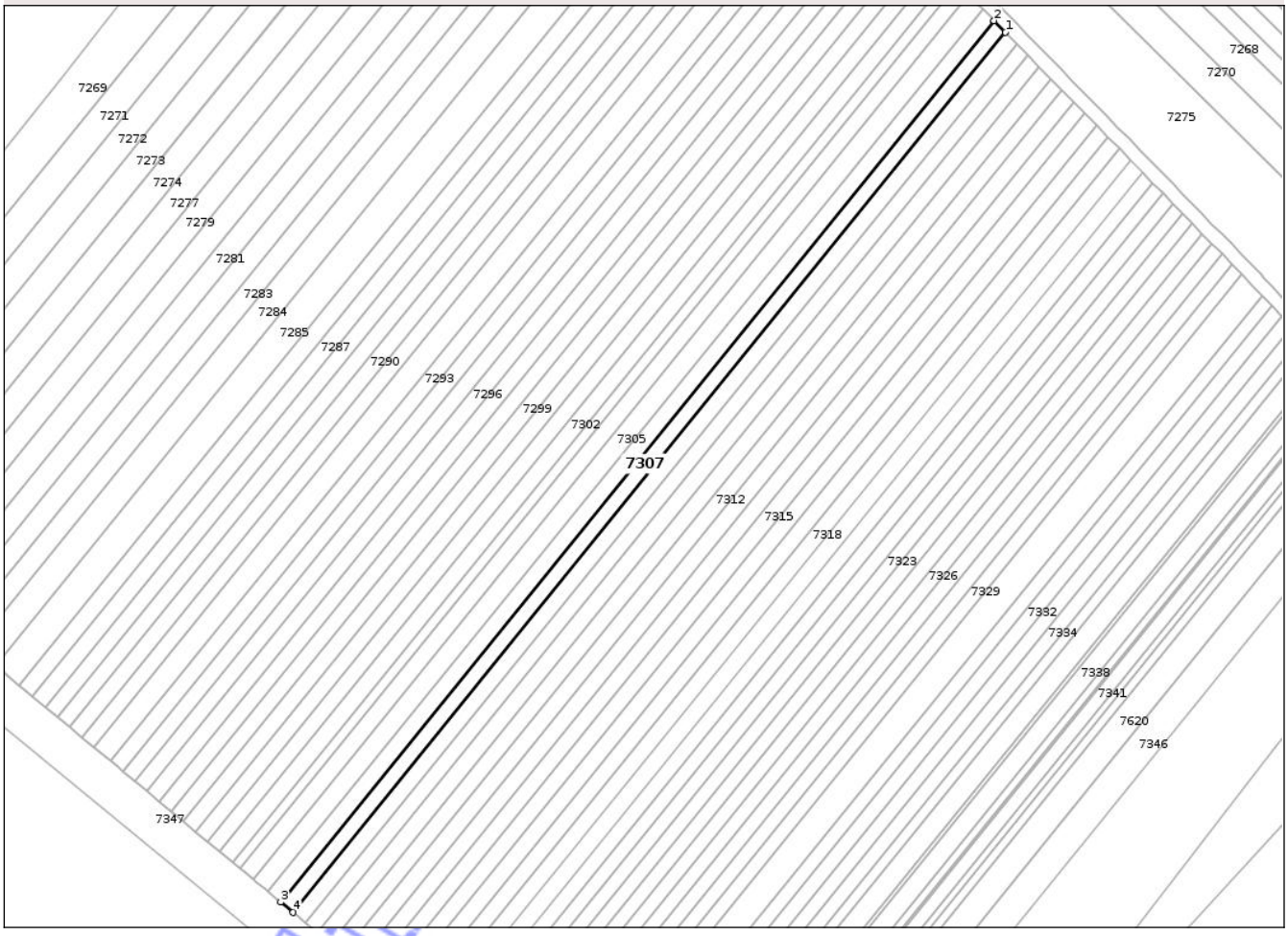

Date referitoare la teren

Crt	Categorie folosinţă	Intra vilan	Suprafaţa (mp)	Tarla	Parcelă	Nr. topo	Observaţii / Referinţe
1	arabil	NU	1.500	56/B	30	-	

Lungime Segmente

1) Valorile lungimilor segmentelor sunt obţinute din proiecţie în plan.

Punct început	X / Y	Punct sfârşit	X / Y	Lungime segment (** (m)
1	480.100,646 259.016,811	2	480.097,402 259.020,128	4.64
2	480.097,402 259.020,128	3	479.892,361 258.767,096	325.679
3	479.892,361 258.767,096	4	479.895,913 258.764,158	4.609
4	479.895,913 258.764,158	1	480.100,646 259.016,811	325.191

**** Lungimile segmentelor sunt determinate în planul de proiecţie Stereo 70 şi sunt rotunjite la 1 milimetru.**

Document care conţine date cu caracter personal, protejat de prevederile Regulamentului (UE) nr. 679/2016 şi Legii 190/2018

***** Distanţa dintre puncte este formată din segmente cumulate ce sunt mai mici decât valoarea 1 milimetru.**

Neutilizabil in circuitul civil

DATE DESPRE IMOBILUL NR. 7490

Oficiul de Cadastru şi Publicitate Imobiliară TELEORMAN
Biroul de Cadastru şi Publicitate Imobiliară Alexandria

A. Partea I. Descrierea imobilului

TEREN Extravilan

Adresa: Jud. Teleorman

Nr. Crt	Nr cadastral Nr. topografic	Suprafaţa* (mp)	Observaţii / Referinţe
A1		1.800	Sector cadastral:17 Teren neimprejmuit;

B. Partea II. Proprietari şi acte

Inscrieri privitoare la dreptul de proprietate şi alte drepturi reale		Referinţe
/		
Act Administrativ nr. 4200303, din 24/11/1995 emis de CJSDPT Teleorman;		
B1	Intabulare, drept de PROPRIETATE, dobandit prin Reconstituire, cota actuala 1/1, cota initiala 1/1	A1
	1) **PURCEA IORDACHE**	

C. Partea III. SARCINI .

Inscrieri privind dezmembramintele dreptului de proprietate, drepturi reale de garanţie şi sarcini	Referinţe
NU SUNT	

Neutilizabil în circuitul civil

Anexa Nr. 1 La Partea I

Teren

Nr cadastral	Suprafaţa (mp)*	Observaţii / Referinţe
	1.800	

* Suprafaţa este determinată in planul de proiecţie Stereo 70.

DETALII LINIARE IMOBIL

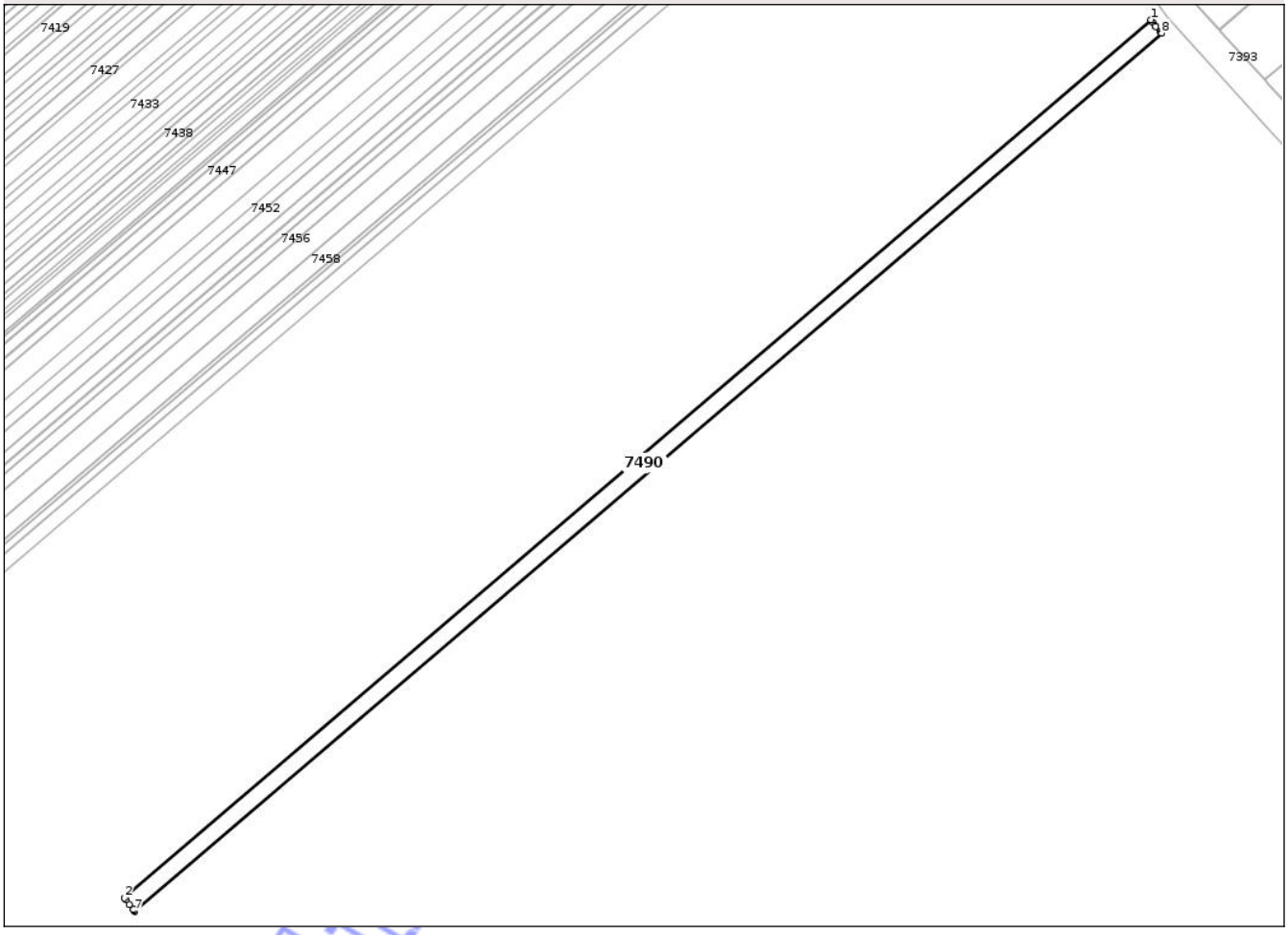

Date referitoare la teren

Crt	Categorie folosinţă	Intra vilan	Suprafaţa (mp)	Tarla	Parcelă	Nr. topo	Observaţii / Referinţe
1	arabil	NU	1.800	58	117	-	

Lungime Segmente
1) Valorile lungimilor segmentelor sunt obţinute din proiecţie în plan.

Punct început	X / Y	Punct sfârşit	X / Y	Lungime segment (** (m)
1	481.383,776 258.920,213	2	481.097,172 258.675,392	376.934
2	481.097,172 258.675,392	3	481.097,656 258.674,759	0.797
3	481.097,656 258.674,759	4	481.098,569 258.673,567	1.501
4	481.098,569 258.673,567	5	481.099,694 258.672,099	1.849
5	481.099,694 258.672,099	6	481.099,881 258.671,854	0.308

Document care conţine date cu caracter personal, protejat de prevederile Regulamentului (UE) nr. 679/2016 şi Legii 190/2018

Punct început	X / Y	Punct sfârşit	X / Y	Lungime segment (** (m)
6	481.099,881 258.671,854	7	481.100,08 258.671,595	0.327
7	481.100,08 258.671,595	8	481.386,77 258.916,491	377.048
8	481.386,77 258.916,491	9	481.386,55 258.916,732	0.326
9	481.386,55 258.916,732	10	481.386,343 258.916,959	0.308
10	481.386,343 258.916,959	11	481.385,097 258.918,324	1.848
11	481.385,097 258.918,324	12	481.384,97 258.918,464	0.19
12	481.384,97 258.918,464	13	481.384,227 258.919,552	1.317
13	481.384,227 258.919,552	1	481.383,776 258.920,213	0.801

**** Lungimile segmentelor sunt determinate în planul de proiecţie Stereo 70 şi sunt rotunjite la 1 milimetru.**
***** Distanţa dintre puncte este formată din segmente cumulate ce sunt mai mici decât valoarea 1 milimetru.**

Neutilizabil in circuitul civil

DATE DESPRE IMOBILUL NR. 7223

Oficiul de Cadastru şi Publicitate Imobiliară TELEORMAN
Biroul de Cadastru şi Publicitate Imobiliară Alexandria

A. Partea I. Descrierea imobilului

TEREN Extravilan

Adresa: Jud. Teleorman

Nr. Crt	Nr cadastral Nr. topografic	Suprafaţa* (mp)	Observaţii / Referinţe
A1		1.500	Sector cadastral:15 Teren neimprejmuit;

B. Partea II. Proprietari şi acte

Inscrieri privitoare la dreptul de proprietate şi alte drepturi reale		Referinţe
/		
Act Administrativ nr. 4200202, din 18/09/1995 emis de CJSDPT Teleorman;		
B1	Intabulare, drept de PROPRIETATE, dobandit prin Reconstituire, cota actuala 1/1, cota initiala 1/1	A1
	1) **CĂZĂNARU GHEORGHE** DEFUNCT:Da 2) **CĂZĂNARU FLOREA** DEFUNCT:Da	

C. Partea III. SARCINI .

Inscrieri privind dezmembramintele dreptului de proprietate, drepturi reale de garanţie şi sarcini	Referinţe
NU SUNT	

Neutilizabil în circuitul civil

Anexa Nr. 1 La Partea I

Teren

Nr cadastral	Suprafaţa (mp)*	Observaţii / Referinţe
	1.500	

* Suprafaţa este determinată in planul de proiecţie Stereo 70.

DETALII LINIARE IMOBIL

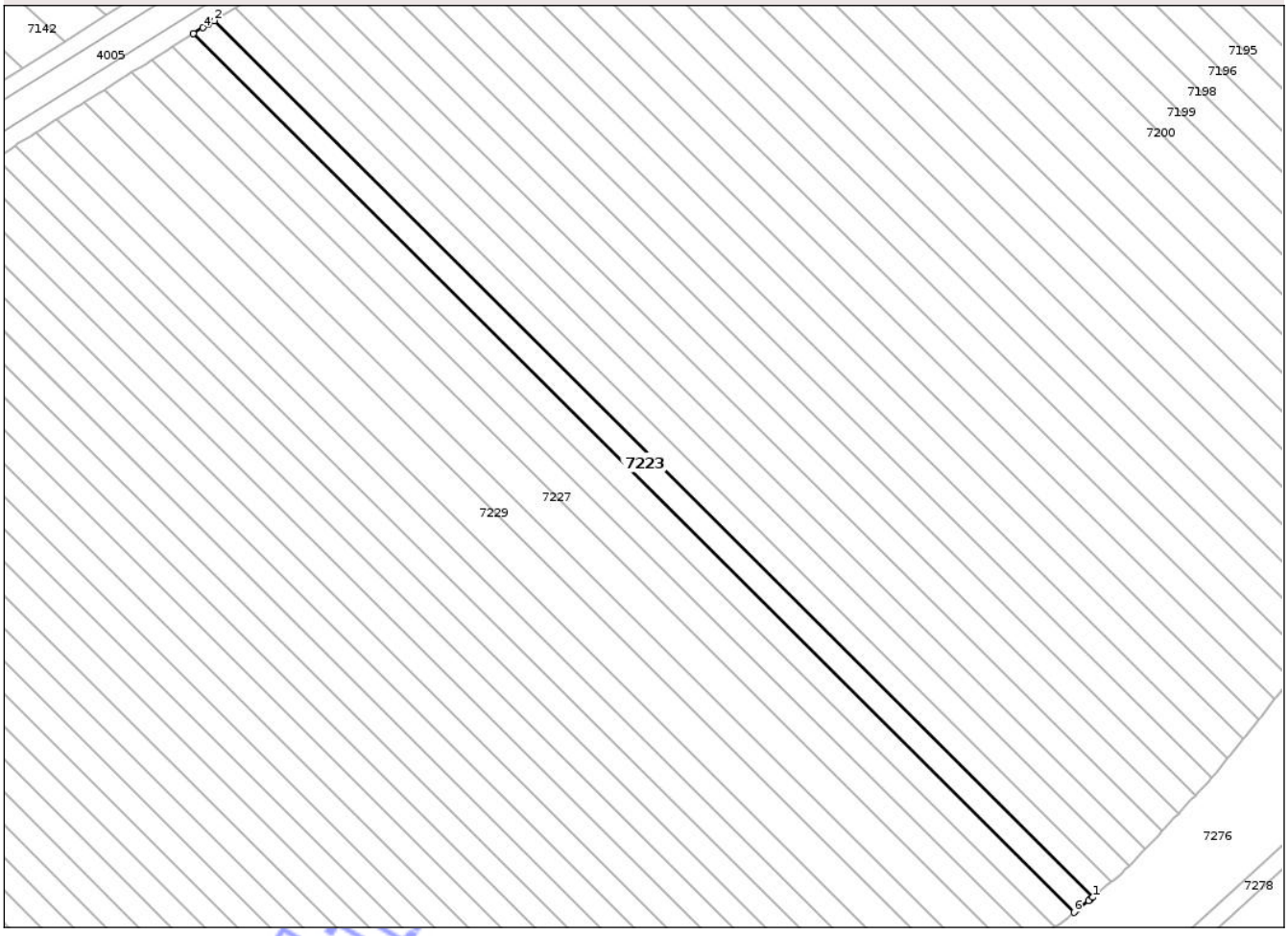

Date referitoare la teren

Crt	Categorie folosinţă	Intra vilan	Suprafaţa (mp)	Tarla	Parcelă	Nr. topo	Observaţii / Referinţe
1	arabil	NU	1.500	56A	67	-	

Lungime Segmente
1) Valorile lungimilor segmentelor sunt obţinute din proiecţie în plan.

Punct început	X / Y	Punct sfârşit	X / Y	Lungime segment (** (m)
1	480.483,717 259.037,258	2	480.285,692 259.234,629	279.588
2	480.285,692 259.234,629	3	480.284,423 259.233,833	1.497
3	480.284,423 259.233,833	4	480.283,155 259.233,037	1.497
4	480.283,155 259.233,037	5	480.281,034 259.231,706	2.505
5	480.281,034 259.231,706	6	480.479,521 259.033,874	280.24

Document care conţine date cu caracter personal, protejat de prevederile Regulamentului (UE) nr. 679/2016 şi Legii 190/2018

Punct început	X / Y	Punct sfârşit	X / Y	Lungime segment (** (m)
6	480.479,521 259.033,874	7	480.480,157 259.034,387	0.817
7	480.480,157 259.034,387	8	480.482,76 259.036,486	3.344
8	480.482,76 259.036,486	9	480.483,109 259.036,768	0.449
9	480.483,109 259.036,768	1	480.483,717 259.037,258	0.781

**** Lungimile segmentelor sunt determinate în planul de proiecţie Stereo 70 şi sunt rotunjite la 1 milimetru.**
***** Distanţa dintre puncte este formată din segmente cumulate ce sunt mai mici decât valoarea 1 milimetru.**

Neutilizabil in circuitul civil

DATE DESPRE IMOBILUL NR. 7569

Oficiul de Cadastru şi Publicitate Imobiliară TELEORMAN
Biroul de Cadastru şi Publicitate Imobiliară Alexandria

A. Partea I. Descrierea imobilului

TEREN Extravilan

Adresa: Jud. Teleorman

Nr. Crt	Nr cadastral Nr. topografic	Suprafaţa* (mp)	Observaţii / Referinţe
A1		418	Sector cadastral:17 Teren neimprejmuit;

B. Partea II. Proprietari şi acte

Inscrieri privitoare la dreptul de proprietate şi alte drepturi reale		Referinţe
/		
Act Administrativ nr. 4200487, din 11/03/1996 emis de CJSDPT Teleorman;		
B1	Intabulare, drept de PROPRIETATE, dobandit prin Reconstituire, cota actuala 1/1, cota initiala 1/1	A1
	1) **STRECHE NICULINA** 2) **ALAN VICTORIA** 3) **SAFTERE LEANA** 4) **CIUCIUMIŞ FLORINA** 5) **STRECHE RADU** 6) **MITRANA ILINCA**	

C. Partea III. SARCINI .

Inscrieri privind dezmembramintele dreptului de proprietate, drepturi reale de garanţie şi sarcini	Referinţe
NU SUNT	

Neutilizabil in circuitul civil

Anexa Nr. 1 La Partea I

Teren

Nr cadastral	Suprafaţa (mp)*	Observaţii / Referinţe
	418	

* Suprafaţa este determinată in planul de proiecţie Stereo 70.

DETALII LINIARE IMOBIL

Date referitoare la teren

Crt	Categorie folosinţă	Intra vilan	Suprafaţa (mp)	Tarla	Parcelă	Nr. topo	Observaţii / Referinţe
1	arabil	NU	418	58	220	-	

Lungime Segmente
1) Valorile lungimilor segmentelor sunt obţinute din proiecţie în plan.

Punct început	X / Y	Punct sfârşit	X / Y	Lungime segment (** (m)
1	481.530,938 258.713,173	2	481.271,474 258.491,535	341.24
2	481.271,474 258.491,535	3	481.271,649 258.491,26	0.326
3	481.271,649 258.491,26	4	481.272,14 258.490,492	0.911
4	481.272,14 258.490,492	5	481.531,452 258.712,001	341.041
5	481.531,452 258.712,001	1	481.530,938 258.713,173	1.28

Document care conține date cu caracter personal, protejat de prevederile Regulamentului (UE) nr. 679/2016 și Legii 190/2018

**** Lungimile segmentelor sunt determinate în planul de proiecţie Stereo 70 şi sunt rotunjite la 1 milimetru.**
***** Distanţa dintre puncte este formată din segmente cumulate ce sunt mai mici decât valoarea 1 milimetru.**

Neutilizabil in circuitul civil

DATE DESPRE IMOBILUL NR. 7217

Oficiul de Cadastru şi Publicitate Imobiliară TELEORMAN
Biroul de Cadastru şi Publicitate Imobiliară Alexandria

A. Partea I. Descrierea imobilului

TEREN Extravilan

Adresa: Jud. Teleorman

Nr. Crt	Nr cadastral Nr. topografic	Suprafaţa* (mp)	Observaţii / Referinţe
A1		1.500	Sector cadastral:15 Teren neimprejmuit;

B. Partea II. Proprietari şi acte

Inscrieri privitoare la dreptul de proprietate şi alte drepturi reale		Referinţe
/		
Act Administrativ nr. 4200047, din 03/03/1995 emis de CJSDPT Teleorman;		
B1	Intabulare, drept de PROPRIETATE, dobandit prin Reconstituire, cota actuala 1/1, cota initiala 1/1	A1
	1) **BADICI DUMITRU**	

C. Partea III. SARCINI .

Inscrieri privind dezmembramintele dreptului de proprietate, drepturi reale de garanţie şi sarcini	Referinţe
NU SUNT	

Neutilizabil în circuitul civil

Anexa Nr. 1 La Partea I

Teren

Nr cadastral	Suprafaţa (mp)*	Observaţii / Referinţe
	1.500	

* Suprafaţa este determinată in planul de proiecţie Stereo 70.

DETALII LINIARE IMOBIL

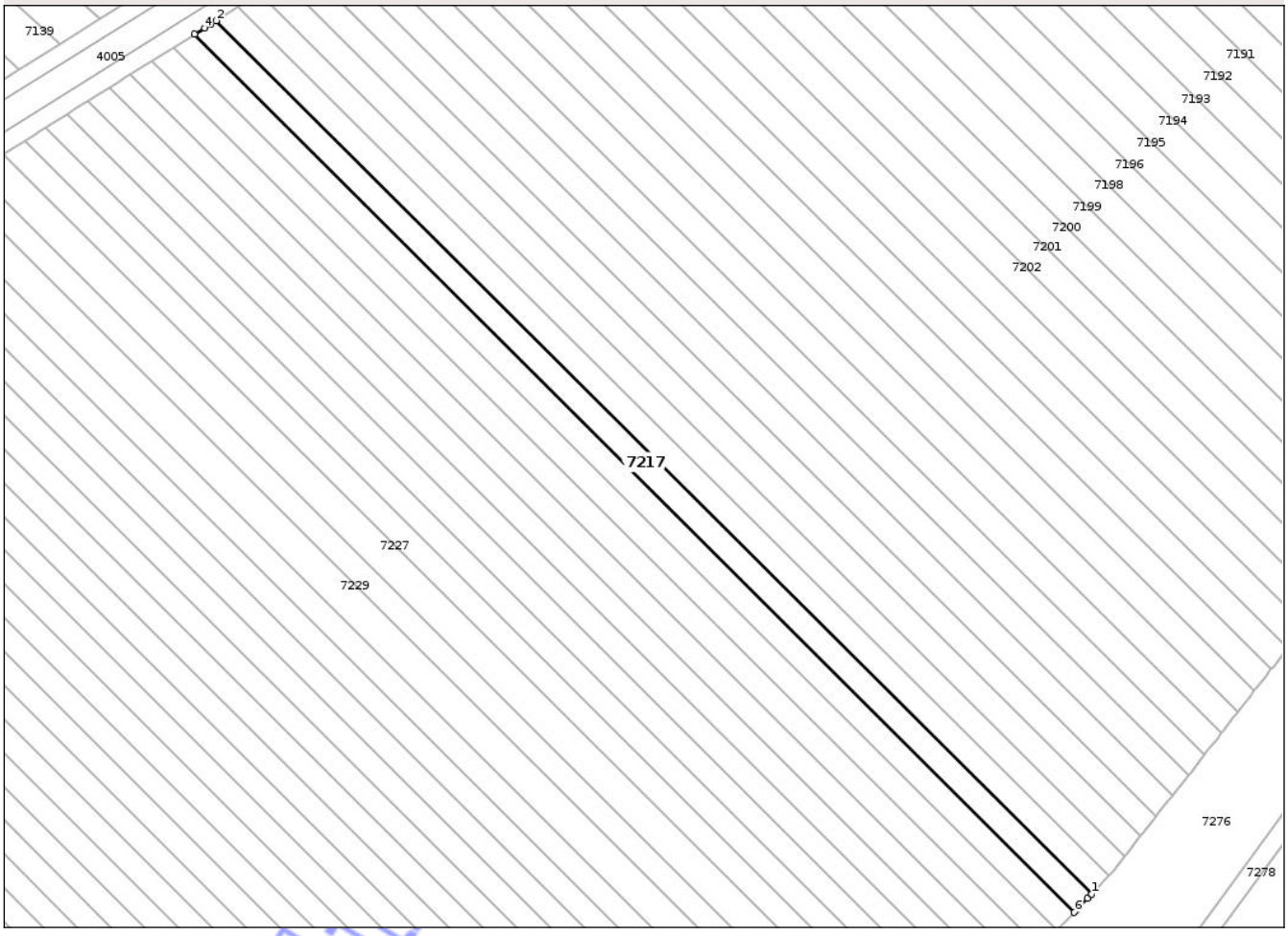

Date referitoare la teren

Crt	Categorie folosinţă	Intra vilan	Suprafaţa (mp)	Tarla	Parcelă	Nr. topo	Observaţii / Referinţe
1	arabil	NU	1.500	56A	60	-	

Lungime Segmente

1) Valorile lungimilor segmentelor sunt obţinute din proiecţie în plan.

Punct început	X / Y	Punct sfârşit	X / Y	Lungime segment (** (m)
1	480.506,87 259.060,158	2	480.313,996 259.252,394	272.314
2	480.313,996 259.252,394	3	480.312,746 259.251,61	1.476
3	480.312,746 259.251,61	4	480.311,432 259.250,785	1.552
4	480.311,432 259.250,785	5	480.309,221 259.249,397	2.61
5	480.309,221 259.249,397	6	480.503,101 259.056,157	273.736

Document care conţine date cu caracter personal, protejat de prevederile Regulamentului (UE) nr. 679/2016 şi Legii 190/2018

Punct început	X / Y	Punct sfârşit	X / Y	Lungime segment (** (m)
6	480.503,101 259.056,157	7	480.503,634 259.056,723	0.778
7	480.503,634 259.056,723	8	480.505,979 259.059,213	3.42
8	480.505,979 259.059,213	1	480.506,87 259.060,158	1.298

**** Lungimile segmentelor sunt determinate în planul de proiecţie Stereo 70 şi sunt rotunjite la 1 milimetru.**
***** Distanţa dintre puncte este formată din segmente cumulate ce sunt mai mici decât valoarea 1 milimetru.**

Neutilizabil in circuitul civil

DATE DESPRE IMOBILUL NR. 7479

Oficiul de Cadastru şi Publicitate Imobiliară TELEORMAN
Biroul de Cadastru şi Publicitate Imobiliară Alexandria

A. Partea I. Descrierea imobilului

TEREN Extravilan

Adresa: Jud. Teleorman

Nr. Crt	Nr cadastral Nr. topografic	Suprafaţa* (mp)	Observaţii / Referinţe
A1		1.144	Sector cadastral:17 Teren neimprejmuit;

B. Partea II. Proprietari şi acte

Inscrieri privitoare la dreptul de proprietate şi alte drepturi reale		Referinţe
/		
Act Administrativ nr. 4200234, din 18/09/1995 emis de CJSDPT Teleorman;		
B1	Intabulare, drept de PROPRIETATE, dobandit prin Reconstituire, cota actuala 1/1, cota initiala 1/1	A1
	1) **CĂZĂNARU GHIŢĂ** 2) **CĂZĂNARU ION** 3) **CĂZĂNARU VASILE**	

C. Partea III. SARCINI .

Inscrieri privind dezmembramintele dreptului de proprietate, drepturi reale de garanţie şi sarcini	Referinţe
NU SUNT	

Neutilizabil în circuitul civil

Anexa Nr. 1 La Partea I

Teren

Nr cadastral	Suprafaţa (mp)*	Observaţii / Referinţe
	1.144	

* Suprafaţa este determinată in planul de proiecţie Stereo 70.

DETALII LINIARE IMOBIL

Date referitoare la teren

Crt	Categorie folosinţă	Intra vilan	Suprafaţa (mp)	Tarla	Parcelă	Nr. topo	Observaţii / Referinţe
1	arabil	NU	1.144	58	107	-	

Lungime Segmente

1) Valorile lungimilor segmentelor sunt obţinute din proiecţie în plan.

Punct început	X / Y	Punct sfârşit	X / Y	Lungime segment (** (m)
1	481.358,492 258.946,935	2	481.069,341 258.699,937	380.285
2	481.069,341 258.699,937	3	481.071,666 258.697,966	3.048
3	481.071,666 258.697,966	4	481.360,758 258.944,913	380.207
4	481.360,758 258.944,913	1	481.358,492 258.946,935	3.036

**** Lungimile segmentelor sunt determinate în planul de proiecţie Stereo 70 şi sunt rotunjite la 1 milimetru.**

Document care conţine date cu caracter personal, protejat de prevederile Regulamentului (UE) nr. 679/2016 şi Legii 190/2018

***** Distanţa dintre puncte este formată din segmente cumulate ce sunt mai mici decât valoarea 1 milimetru.**

Neutilizabil in circuitul civil

DATE DESPRE IMOBILUL NR. 7314

Oficiul de Cadastru şi Publicitate Imobiliară TELEORMAN
Biroul de Cadastru şi Publicitate Imobiliară Alexandria

A. Partea I. Descrierea imobilului

TEREN Extravilan

Adresa: Jud. Teleorman

Nr. Crt	Nr cadastral Nr. topografic	Suprafaţa* (mp)	Observaţii / Referinţe
A1		1.500	Sector cadastral:15 Teren neimprejmuit;

B. Partea II. Proprietari şi acte

Inscrieri privitoare la dreptul de proprietate şi alte drepturi reale		Referinţe
/		
Act Administrativ nr. 4200070, din 13/03/1995 emis de CJSDPT Teleorman;		
B1	Intabulare, drept de PROPRIETATE, dobandit prin Reconstituire, cota actuala 1/1, cota initiala 1/1	A1
	1) **IAGARU R GHEORGHE**	

C. Partea III. SARCINI .

Inscrieri privind dezmembramintele dreptului de proprietate, drepturi reale de garanţie şi sarcini	Referinţe
NU SUNT	

Neutilizabil în circuitul civil

Anexa Nr. 1 La Partea I

Teren

Nr cadastral	Suprafaţa (mp)*	Observaţii / Referinţe
	1.500	

* Suprafaţa este determinată in planul de proiecţie Stereo 70.

DETALII LINIARE IMOBIL

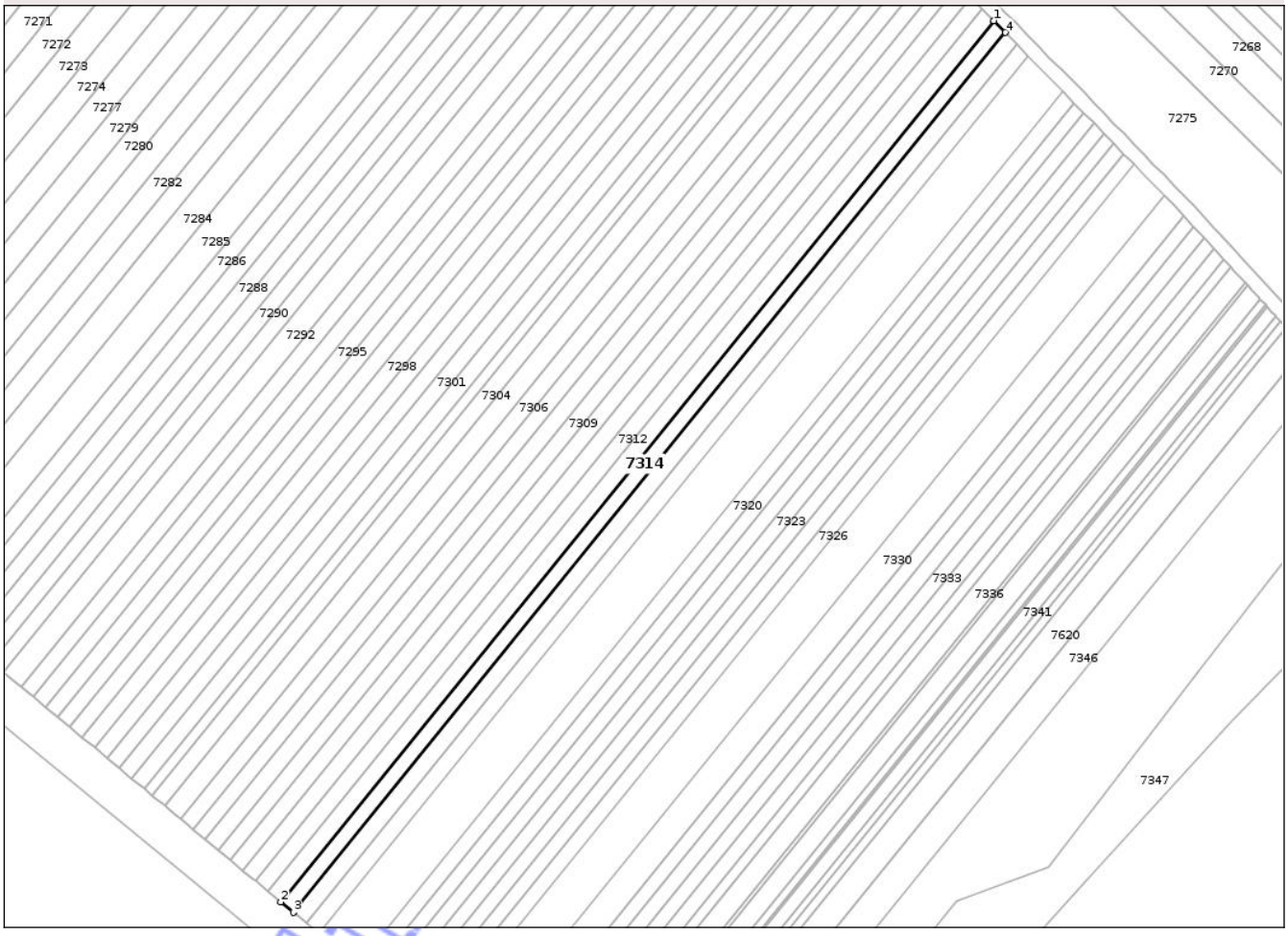

Date referitoare la teren

Crt	Categorie folosinţă	Intra vilan	Suprafaţa (mp)	Tarla	Parcelă	Nr. topo	Observaţii / Referinţe
1	arabil	NU	1.500	56B	37	-	

Lungime Segmente

1) Valorile lungimilor segmentelor sunt obţinute din proiecţie în plan.

Punct început	X / Y	Punct sfârşit	X / Y	Lungime segment (** (m)
1	480.120,217 258.996,802	2	479.917,336 258.746,436	322.248
2	479.917,336 258.746,436	3	479.920,925 258.743,466	4.659
3	479.920,925 258.743,466	4	480.123,496 258.993,45	321.755
4	480.123,496 258.993,45	1	480.120,217 258.996,802	4.69

**** Lungimile segmentelor sunt determinate în planul de proiecţie Stereo 70 şi sunt rotunjite la 1 milimetru.**

Document care conţine date cu caracter personal, protejat de prevederile Regulamentului (UE) nr. 679/2016 şi Legii 190/2018

***** Distanţa dintre puncte este formată din segmente cumulate ce sunt mai mici decât valoarea 1 milimetru.**

Neutilizabil in circuitul civil

DATE DESPRE IMOBILUL NR. 7339

Oficiul de Cadastru şi Publicitate Imobiliară TELEORMAN
Biroul de Cadastru şi Publicitate Imobiliară Alexandria

A. Partea I. Descrierea imobilului

TEREN Extravilan

Adresa: Jud. Teleorman

Nr. Crt	Nr cadastral Nr. topografic	Suprafaţa* (mp)	Observaţii / Referinţe
A1		769	Sector cadastral:15 Teren neimprejmuit;

B. Partea II. Proprietari şi acte

Inscrieri privitoare la dreptul de proprietate şi alte drepturi reale		Referinţe
/		
Act Notarial nr. Act de partaj voluntar 1897, din 19/12/2002 emis de NP PETRISOR MARTA;		
B1	Intabulare, drept de PROPRIETATE, dobandit prin Iesire Din Indiviziune, cota actuala 1/1, cota initiala 1/1	A1
	1) **GEORGESCU FLORIAN**, Lipsa CNP	

C. Partea III. SARCINI .

Inscrieri privind dezmembramintele dreptului de proprietate, drepturi reale de garanţie şi sarcini	Referinţe
NU SUNT	

Neutilizabil în circuitul civil

Anexa Nr. 1 La Partea I

Teren

Nr cadastral	Suprafaţa (mp)*	Observaţii / Referinţe
	769	

* Suprafaţa este determinată in planul de proiecţie Stereo 70.

DETALII LINIARE IMOBIL

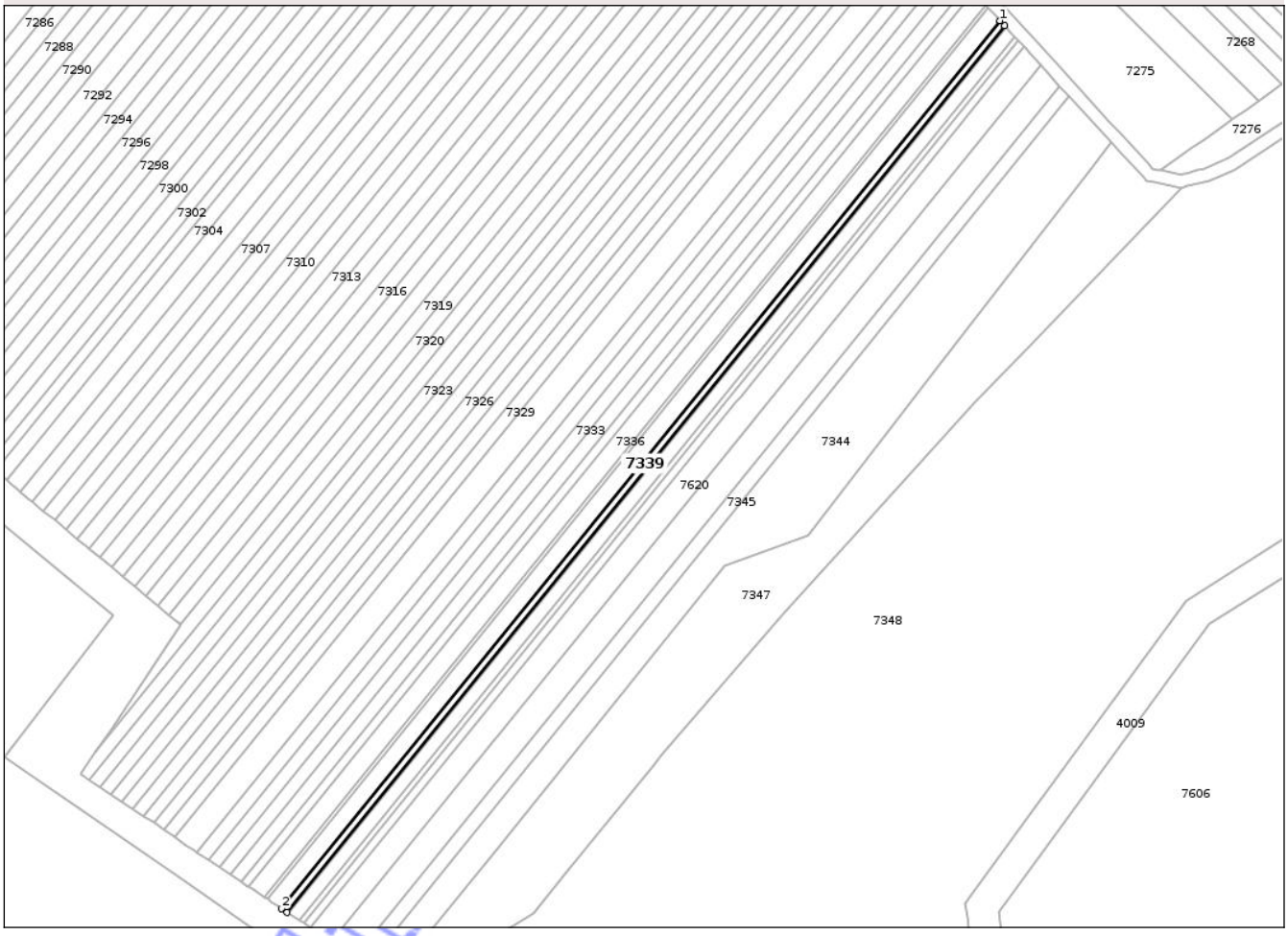

Date referitoare la teren

Crt	Categorie folosinţă	Intra vilan	Suprafaţa (mp)	Tarla	Parcelă	Nr. topo	Observaţii / Referinţe
1	arabil	NU	769	56B	330	-	In act T58

Lungime Segmente

1) Valorile lungimilor segmentelor sunt obţinute din proiecţie în plan.

Punct început	X / Y	Punct sfârşit	X / Y	Lungime segment (** (m)
1	480.195,99 258.917,676	2	479.970,61 258.639,544	357.985
2	479.970,61 258.639,544	3	479.972,405 258.638,344	2.159
3	479.972,405 258.638,344	4	480.197,459 258.916,074	357.468
4	480.197,459 258.916,074	1	480.195,99 258.917,676	2.173

**** Lungimile segmentelor sunt determinate în planul de proiecţie Stereo 70 şi sunt rotunjite la 1 milimetru.**

Document care conţine date cu caracter personal, protejat de prevederile Regulamentului (UE) nr. 679/2016 şi Legii 190/2018

***** Distanţa dintre puncte este formată din segmente cumulate ce sunt mai mici decât valoarea 1 milimetru.**

Neutilizabil in circuitul civil

DATE DESPRE IMOBILUL NR. 6832

Oficiul de Cadastru şi Publicitate Imobiliară TELEORMAN
Biroul de Cadastru şi Publicitate Imobiliară Alexandria

A. Partea I. Descrierea imobilului

TEREN Intravilan

Adresa: Loc. Lunca, Cvartal 13, P 948, 949, Str Principală, Nr. 59, Jud. Teleorman

Nr. Crt	Nr cadastral Nr. topografic	Suprafaţa* (mp)	Observaţii / Referinţe
A1	23454	Din acte: 1.700 Masurata: 1.767	Sector cadastral:11 Teren neimprejmuit;

Construcţii

Crt	Nr cadastral Nr. topografic	Adresa	Observaţii / Referinţe
A1.1	23454-C1	Loc. Lunca, Cvartal 13, P 948, 949, Str Principală, Nr. 59, Jud. Teleorman	Nr. niveluri:1; S. construita la sol:89 mp; S. construita desfasurata:89 mp; LOCUINTA P, AN CONSTRUIRE 1972, SUPRAFATA PENTRU EXPLOATAREA CONSTR. S= 112 mp
A1.2	23454-C2	Loc. Lunca, Cvartal 13, P 948, 949, Str Principală, Nr. 59, Jud. Teleorman	Nr. niveluri:1; S. construita la sol:30 mp; S. construita desfasurata:30 mp; ANEXA P, AN CONSTRUIRE 1972
A1.3	23454-C3	Loc. Lunca, Cvartal 13, P 948, 949, Str Principală, Nr. 59, Jud. Teleorman	Nr. niveluri:1; S. construita la sol:55 mp; S. construita desfasurata:55 mp; ANEXA P, AN CONSTRUIRE 1972
A1.4	23454-C4	Loc. Lunca, Cvartal 13, P 948, 949, Str Principală, Nr. 59, Jud. Teleorman	Nr. niveluri:1; S. construita la sol:34 mp; S. construita desfasurata:34 mp; ANEXA P, AN CONSTRUIRE 1972

B. Partea II. Proprietari şi acte

Inscrieri privitoare la dreptul de proprietate şi alte drepturi reale		Referinţe
56972 / 28/06/2023		
Act Notarial nr. Certificat de mostenitor nr.93, din 30/10/2015 emis de BIN PETRISOR MARTA FLORICA (act administrativ nr CERTIFICAT DE ATESTARE FISCALA NR.14613 din 26.06.2023, emis de PRIMARIA COMUNEI LUNCA;act administrativ nr ADEVERINTA NR.3004 din 26.06.2023, emis de PRIMARIA COMUNEI LUNCA;act notarial nr DECLARATIE AUT NR.1020 din 27.06.2023, emis de BIN RADU MARIAN);		
B1	Intabulare, drept de PROPRIETATEcu titlu de mostenire, bun propriu, dobandit prin Succesiune, cota actuala 1/1, cota initiala 1/1	A1, A1.1
	1) **IVANA ŞTEFANIA**	
B2	Intabulare, drept de PROPRIETATEedificare, dobandit prin Lege, cota actuala 1/2, cota initiala 1/2	A1.2, A1.3, A1.4
	1) **IVANA ŞTEFANIA**	
B3	Intabulare, drept de PROPRIETATEcu titlu de mostenire,bun propriu, dobandit prin Succesiune, cota actuala 1/2, cota initiala 1/2	A1.2, A1.3, A1.4
	1) **IVANA ŞTEFANIA**	

C. Partea III. SARCINI .

Inscrieri privind dezmembramintele dreptului de proprietate, drepturi reale de garanţie şi sarcini	Referinţe
NU SUNT	

Neautorizat pe circuitul civil

Anexa Nr. 1 La Partea I

Teren

Nr cadastral	Suprafaţa (mp)*	Observaţii / Referinţe
23454	Din acte: 1.700 Masurata: 1.767	

* Suprafaţa este determinată in planul de proiecţie Stereo 70.

DETALII LINIARE IMOBIL

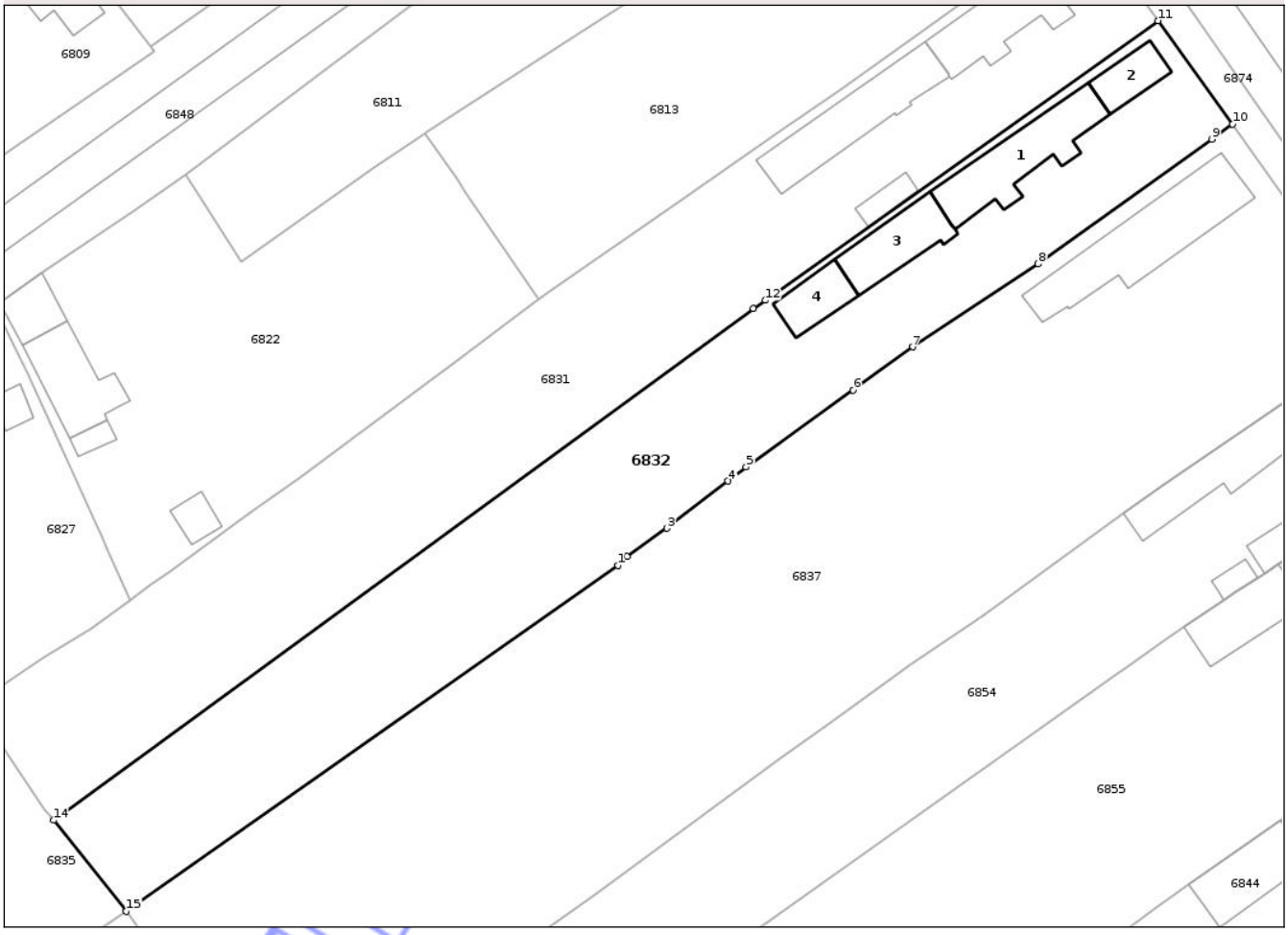

Date referitoare la teren

Crt	Categorie folosinţă	Intra vilan	Suprafaţa (mp)	Tarla	Parcelă	Nr. topo	Observaţii / Referinţe
1	curti constructii	DA	719	13	948,949	-	
2	arabil	DA	1.048	13	948,949	-	

Date referitoare la construcţii

Crt	Număr	Destinaţie construcţie	Supraf. (mp)	Situaţie juridică	Observaţii / Referinţe
A1.1	23454-C1	constructii de locuinte	89	Cu acte	Nr. niveluri:1; S. construita la sol:89 mp; S. construita desfasurata:89 mp; LOCUINTA P, AN CONSTRUIRE 1972, SUPRAFATA PENTRU EXPLOATAREA CONSTR. S= 112 mp
A1.2	23454-C2	constructii anexa	30	Cu acte	Nr. niveluri:1; S. construita la sol:30 mp; S. construita desfasurata:30 mp; ANEXA P, AN CONSTRUIRE 1972
A1.3	23454-C3	constructii anexa	55	Cu acte	Nr. niveluri:1; S. construita la sol:55 mp; S. construita desfasurata:55 mp; ANEXA P, AN CONSTRUIRE 1972
A1.4	23454-C4	constructii anexa	34	Cu acte	Nr. niveluri:1; S. construita la sol:34 mp; S. construita desfasurata:34 mp; ANEXA P, AN CONSTRUIRE 1972

Document care conţine date cu caracter personal, protejat de prevederile Regulamentului (UE) nr. 679/2016 şi Legii 190/2018

Lungime Segmente
1) Valorile lungimilor segmentelor sunt obţinute din proiecţie în plan.

Punct început	X / Y	Punct sfârşit	X / Y	Lungime segment (** (m)
1	481.930,472 259.159,193	2	481.931,417 259.160,094	1.306
2	481.931,417 259.160,094	3	481.935,495 259.163,004	5.01
3	481.935,495 259.163,004	4	481.941,755 259.167,826	7.902
4	481.941,755 259.167,826	5	481.943,598 259.169,245	2.326
5	481.943,598 259.169,245	6	481.954,537 259.177,144	13.493
6	481.954,537 259.177,144	7	481.960,636 259.181,547	7.522
7	481.960,636 259.181,547	8	481.973,474 259.190,031	15.388
8	481.973,474 259.190,031	9	481.991,231 259.202,785	21.863
9	481.991,231 259.202,785	10	481.993,367 259.204,319	2.63
10	481.993,367 259.204,319	11	481.985,754 259.214,91	13.043
11	481.985,754 259.214,91	12	481.945,558 259.186,312	49.331
12	481.945,558 259.186,312	13	481.944,368 259.185,444	1.473
13	481.944,368 259.185,444	14	481.872,75 259.133,147	88.68
14	481.872,75 259.133,147	15	481.880,204 259.123,815	11.943
15	481.880,204 259.123,815	1	481.930,472 259.159,193	61.469

** Lungimile segmentelor sunt determinate în planul de proiecţie Stereo 70 şi sunt rotunjite la 1 milimetru.
*** Distanţa dintre puncte este formată din segmente cumulate ce sunt mai mici decât valoarea 1 milimetru.

Neutilizabil în circuitul civil

DATE DESPRE IMOBILUL NR. 7389

Oficiul de Cadastru şi Publicitate Imobiliară TELEORMAN
Biroul de Cadastru şi Publicitate Imobiliară Alexandria

A. Partea I. Descrierea imobilului

TEREN Extravilan

Adresa: Jud. Teleorman

Nr. Crt	Nr cadastral Nr. topografic	Suprafaţa* (mp)	Observaţii / Referinţe
A1		1.100	Sector cadastral:17 Teren neimprejmuit;

B. Partea II. Proprietari şi acte

Inscrieri privitoare la dreptul de proprietate şi alte drepturi reale		Referinţe
/		
Act Administrativ nr. 4201157, din 16/05/2003 emis de CJSDPT Teleorman;		
B1	Intabulare, drept de PROPRIETATE, dobandit prin Reconstituire, cota actuala 1/1, cota initiala 1/1	A1
	1) **DINU I GHEORGHE**	

C. Partea III. SARCINI .

Inscrieri privind dezmembramintele dreptului de proprietate, drepturi reale de garanţie şi sarcini	Referinţe
NU SUNT	

Neutilizabil în circuitul civil

Anexa Nr. 1 La Partea I

Teren

Nr cadastral	Suprafaţa (mp)*	Observaţii / Referinţe
	1.100	

* Suprafaţa este determinată in planul de proiecţie Stereo 70.

DETALII LINIARE IMOBIL



Date referitoare la teren

Crt	Categorie folosinţă	Intra vilan	Suprafaţa (mp)	Tarla	Parcelă	Nr. topo	Observaţii / Referinţe
1	arabil	NU	1.100	58	17	-	

Lungime Segmente
1) Valorile lungimilor segmentelor sunt obţinute din proiecţie în plan.

Punct început	X / Y	Punct sfârşit	X / Y	Lungime segment (** (m)
1	481.209,79 259.135,243	2	480.900,985 258.871,456	406.133
2	480.900,985 258.871,456	3	480.901,464 258.870,895	0.739
3	480.901,464 258.870,895	4	480.902,265 258.869,958	1.232
4	480.902,265 258.869,958	5	480.902,745 258.869,396	0.739
5	480.902,745 258.869,396	6	481.211,24 259.132,918	405.725

Document care conţine date cu caracter personal, protejat de prevederile Regulamentului (UE) nr. 679/2016 şi Legii 190/2018

Punct început	X / Y	Punct sfârşit	X / Y	Lungime segment (** (m)
6	481.211,24 259.132,918	7	481.210,844 259.133,552	0.748
7	481.210,844 259.133,552	8	481.210,779 259.133,656	0.123
8	481.210,779 259.133,656	9	481.210,185 259.134,609	1.123
9	481.210,185 259.134,609	10	481.209,828 259.135,182	0.675
10	481.209,828 259.135,182	1	481.209,79 259.135,243	0.072

**** Lungimile segmentelor sunt determinate în planul de proiecţie Stereo 70 şi sunt rotunjite la 1 milimetru.**
***** Distanţa dintre puncte este formată din segmente cumulate ce sunt mai mici decât valoarea 1 milimetru.**

Neutilizabil in circuitul civil

DATE DESPRE IMOBILUL NR. 7364

Oficiul de Cadastru şi Publicitate Imobiliară TELEORMAN
Biroul de Cadastru şi Publicitate Imobiliară Alexandria

A. Partea I. Descrierea imobilului

TEREN Extravilan

Adresa: Jud. Teleorman

Nr. Crt	Nr cadastral Nr. topografic	Suprafaţa* (mp)	Observaţii / Referinţe
A1		800	Sector cadastral:17 Teren neimprejmuit;

B. Partea II. Proprietari şi acte

Inscrieri privitoare la dreptul de proprietate şi alte drepturi reale		Referinţe
/		
Act Administrativ nr. 4200219, din 18/09/1995 emis de CJSDPT Teleorman;		
B1	Intabulare, drept de PROPRIETATE, dobandit prin Reconstituire, cota actuala 1/1, cota initiala 1/1	A1
	1) **GEAMĂNU OPREA**	

C. Partea III. SARCINI .

Inscrieri privind dezmembramintele dreptului de proprietate, drepturi reale de garanţie şi sarcini	Referinţe
NU SUNT	

Neutilizabil în circuitul civil

Anexa Nr. 1 La Partea I

Teren

Nr cadastral	Suprafaţa (mp)*	Observaţii / Referinţe
	800	

* Suprafaţa este determinată in planul de proiecţie Stereo 70.

DETALII LINIARE IMOBIL



Date referitoare la teren

Crt	Categorie folosinţă	Intra vilan	Suprafaţa (mp)	Tarla	Parcelă	Nr. topo	Observaţii / Referinţe
1	arabil	NU	800	58	7	-	

Lungime Segmente

1) Valorile lungimilor segmentelor sunt obţinute din proiecţie în plan.

Punct început	X / Y	Punct sfârşit	X / Y	Lungime segment (** (m)
1	481.157,124 259.190,065	2	480.852,469 258.929,824	400.675
2	480.852,469 258.929,824	3	480.853,584 258.928,151	2.01
3	480.853,584 258.928,151	4	481.158,506 259.188,62	401.026
4	481.158,506 259.188,62	1	481.157,124 259.190,065	1.999

**** Lungimile segmentelor sunt determinate în planul de proiecţie Stereo 70 şi sunt rotunjite la 1 milimetru.**

Document care conţine date cu caracter personal, protejat de prevederile Regulamentului (UE) nr. 679/2016 şi Legii 190/2018

***** Distanţa dintre puncte este formată din segmente cumulate ce sunt mai mici decât valoarea 1 milimetru.**

Neutilizabil in circuitul civil

DATE DESPRE IMOBILUL NR. 7570

Oficiul de Cadastru şi Publicitate Imobiliară TELEORMAN
Biroul de Cadastru şi Publicitate Imobiliară Alexandria

A. Partea I. Descrierea imobilului

TEREN Extravilan

Adresa: Jud. Teleorman

Nr. Crt	Nr cadastral Nr. topografic	Suprafaţa* (mp)	Observaţii / Referinţe
A1		1.748	Sector cadastral:17 Teren neimprejmuit;

B. Partea II. Proprietari şi acte

Inscrieri privitoare la dreptul de proprietate şi alte drepturi reale		Referinţe
/		
Act Notarial nr. Act de partaj voluntar 2668, din 28/11/2016 emis de NP RADU MARIAN;		
B1	Intabulare, drept de PROPRIETATE, dobandit prin Conventie, cota actuala 1/1, cota initiala 1/1	A1
	1) **PENTOIU PETRE**	

C. Partea III. SARCINI .

Inscrieri privind dezmembramintele dreptului de proprietate, drepturi reale de garanţie şi sarcini	Referinţe
NU SUNT	

Neutilizabil în circuitul civil

Anexa Nr. 1 La Partea I

Teren

Nr cadastral	Suprafaţa (mp)*	Observaţii / Referinţe
	1.748	

* Suprafaţa este determinată in planul de proiecţie Stereo 70.

DETALII LINIARE IMOBIL

Date referitoare la teren

Crt	Categorie folosinţă	Intra vilan	Suprafaţa (mp)	Tarla	Parcelă	Nr. topo	Observaţii / Referinţe
1	arabil	NU	1.748	58	222	-	

Lungime Segmente
1) Valorile lungimilor segmentelor sunt obţinute din proiecţie în plan.

Punct început	X / Y	Punct sfârşit	X / Y	Lungime segment (** (m)
1	481.531,452 258.712,001	2	481.272,14 258.490,492	341.041
2	481.272,14 258.490,492	3	481.273,497 258.488,368	2.521
3	481.273,497 258.488,368	4	481.274,149 258.487,349	1.21
4	481.274,149 258.487,349	5	481.274,479 258.486,833	0.612
5	481.274,479 258.486,833	6	481.274,93 258.486,127	0.838

Document care conţine date cu caracter personal, protejat de prevederile Regulamentului (UE) nr. 679/2016 şi Legii 190/2018

Punct început	X / Y	Punct sfârşit	X / Y	Lungime segment (** (m)
6	481.274,93 258.486,127	7	481.533,606 258.707,092	340.204
7	481.533,606 258.707,092	8	481.532,5 258.709,613	2.753
8	481.532,5 258.709,613	9	481.531,99 258.710,775	1.269
9	481.531,99 258.710,775	10	481.531,646 258.711,56	0.857
10	481.531,646 258.711,56	1	481.531,452 258.712,001	0.482

**** Lungimile segmentelor sunt determinate în planul de proiecţie Stereo 70 şi sunt rotunjite la 1 milimetru.**
***** Distanţa dintre puncte este formată din segmente cumulate ce sunt mai mici decât valoarea 1 milimetru.**

Neutilizabil in circuitul civil

DATE DESPRE IMOBILUL NR. 6841

Oficiul de Cadastru şi Publicitate Imobiliară TELEORMAN
Biroul de Cadastru şi Publicitate Imobiliară Alexandria

A. Partea I. Descrierea imobilului

TEREN Intravilan

Adresa: Loc. Lunca, Str Manica, Nr. 24, Jud. Teleorman

Nr. Crt	Nr cadastral Nr. topografic	Suprafaţa* (mp)	Observaţii / Referinţe
A1		Din acte: 1.561 Masurata: 1.648	Sector cadastral:11 Teren imprejmuit;

Construcţii

Crt	Nr cadastral Nr. topografic	Adresa	Observaţii / Referinţe
A1.1		Loc. Lunca, Str Manica, Nr. 24, Jud. Teleorman	Nr. niveluri:1; S. construita la sol:21 mp; S. construita desfasurata:21 mp;

B. Partea II. Proprietari şi acte

Inscrieri privitoare la dreptul de proprietate şi alte drepturi reale		Referinţe
/		
Act Notarial nr. Certificat de mostenitor 112, din 21/12/2009 emis de NP PAUN PICU;		
B1	Intabulare, drept de PROPRIETATE, dobandit prin Succesiune, cota actuala 1/1, cota initiala 1/1	A1
	1) **CHITU GEORGEL**	
Act Normativ nr. 7, din 13/03/1996 emis de PARLAMENTUL ROMANIEI;		
B2	Intabulare, drept de PROPRIETATE, dobandit prin Lege, cota actuala 1/1, cota initiala 1/1	A1.1
	1) **CHITU GEORGEL**	

C. Partea III. SARCINI .

Inscrieri privind dezmembramintele dreptului de proprietate, drepturi reale de garanţie şi sarcini	Referinţe
NU SUNT	

Neutilizabil în circuitul civil

Anexa Nr. 1 La Partea I

Teren

Nr cadastral	Suprafaţa (mp)*	Observaţii / Referinţe
	Din acte: 1.561 Masurata: 1.648	

* Suprafaţa este determinată in planul de proiecţie Stereo 70.

DETALII LINIARE IMOBIL

Date referitoare la teren

Crt	Categorie folosinţă	Intra vilan	Suprafaţa (mp)	Tarla	Parcelă	Nr. topo	Observaţii / Referinţe
1	curti constructii	DA	130	14	1052,1053	-	
2	arabil	DA	1.518	14	1052,1053	-	

Date referitoare la construcţii

Crt	Număr	Destinaţie construcţie	Supraf. (mp)	Situaţie juridică	Observaţii / Referinţe
A1.1		constructii anexa	21	Cu acte	Nr. niveluri:1; S. construita la sol:21 mp; S. construita desfasurata:21 mp;

Lungime Segmente

1) Valorile lungimilor segmentelor sunt obţinute din proiecţie în plan.

Punct început	X / Y	Punct sfârşit	X / Y	Lungime segment (** (m)
1	481.702,54 259.085,591	2	481.708,708 259.089,864	7.503
2	481.708,708 259.089,864	3	481.702,783 259.098,544	10.509
3	481.702,783 259.098,544	4	481.698,898 259.104,337	6.975

Document care conţine date cu caracter personal, protejat de prevederile Regulamentului (UE) nr. 679/2016 şi Legii 190/2018

Punct început	X / Y	Punct sfârşit	X / Y	Lungime segment (** (m)
4	481.698,898 259.104,337	5	481.682,185 259.129,254	30.003
5	481.682,185 259.129,254	6	481.675,184 259.139,693	12.569
6	481.675,184 259.139,693	7	481.668,051 259.149,732	12.315
7	481.668,051 259.149,732	8	481.662,281 259.157,753	9.881
8	481.662,281 259.157,753	9	481.657,921 259.154,93	5.195
9	481.657,921 259.154,93	10	481.646,013 259.147,324	14.13
10	481.646,013 259.147,324	11	481.650,771 259.140,48	8.335
11	481.650,771 259.140,48	12	481.657,541 259.130,183	12.323
12	481.657,541 259.130,183	13	481.664,525 259.119,561	12.712
13	481.664,525 259.119,561	14	481.668,105 259.114,116	6.517
14	481.668,105 259.114,116	15	481.671,26 259.109,177	5.861
15	481.671,26 259.109,177	16	481.679,54 259.097,139	14.61
16	481.679,54 259.097,139	17	481.683,768 259.090,991	7.462
17	481.683,768 259.090,991	18	481.692,204 259.078,431	15.13
18	481.692,204 259.078,431	1	481.702,54 259.085,591	12.574

**** Lungimile segmentelor sunt determinate în planul de proiecţie Stereo 70 şi sunt rotunjite la 1 milimetru.**
***** Distanţa dintre puncte este formată din segmente cumulate ce sunt mai mici decât valoarea 1 milimetru.**

Neutilizabil în circuitul civil

DATE DESPRE IMOBILUL NR. 7595

Oficiul de Cadastru şi Publicitate Imobiliară TELEORMAN
Biroul de Cadastru şi Publicitate Imobiliară Alexandria

A. Partea I. Descrierea imobilului

TEREN Extravilan

Adresa: Jud. Teleorman

Nr. Crt	Nr cadastral Nr. topografic	Suprafaţa* (mp)	Observaţii / Referinţe
A1		427	Sector cadastral:17 Teren neimprejmuit;

B. Partea II. Proprietari şi acte

Inscrieri privitoare la dreptul de proprietate şi alte drepturi reale		Referinţe
/		
Act Notarial nr. Certificat de mostenitor 118, din 19/06/2019 emis de NP RADU MARIAN;		
B1	Intabulare, drept de PROPRIETATE, dobandit prin Succesiune, cota actuala 1/1, cota initiala 1/1	A1
	1) **DUMBRAVA MARIA**	

C. Partea III. SARCINI .

Inscrieri privind dezmembramintele dreptului de proprietate, drepturi reale de garanţie şi sarcini	Referinţe
NU SUNT	

Neutilizabil în circuitul civil

Anexa Nr. 1 La Partea I

Teren

Nr cadastral	Suprafaţa (mp)*	Observaţii / Referinţe
	427	

* Suprafaţa este determinată in planul de proiecţie Stereo 70.

DETALII LINIARE IMOBIL

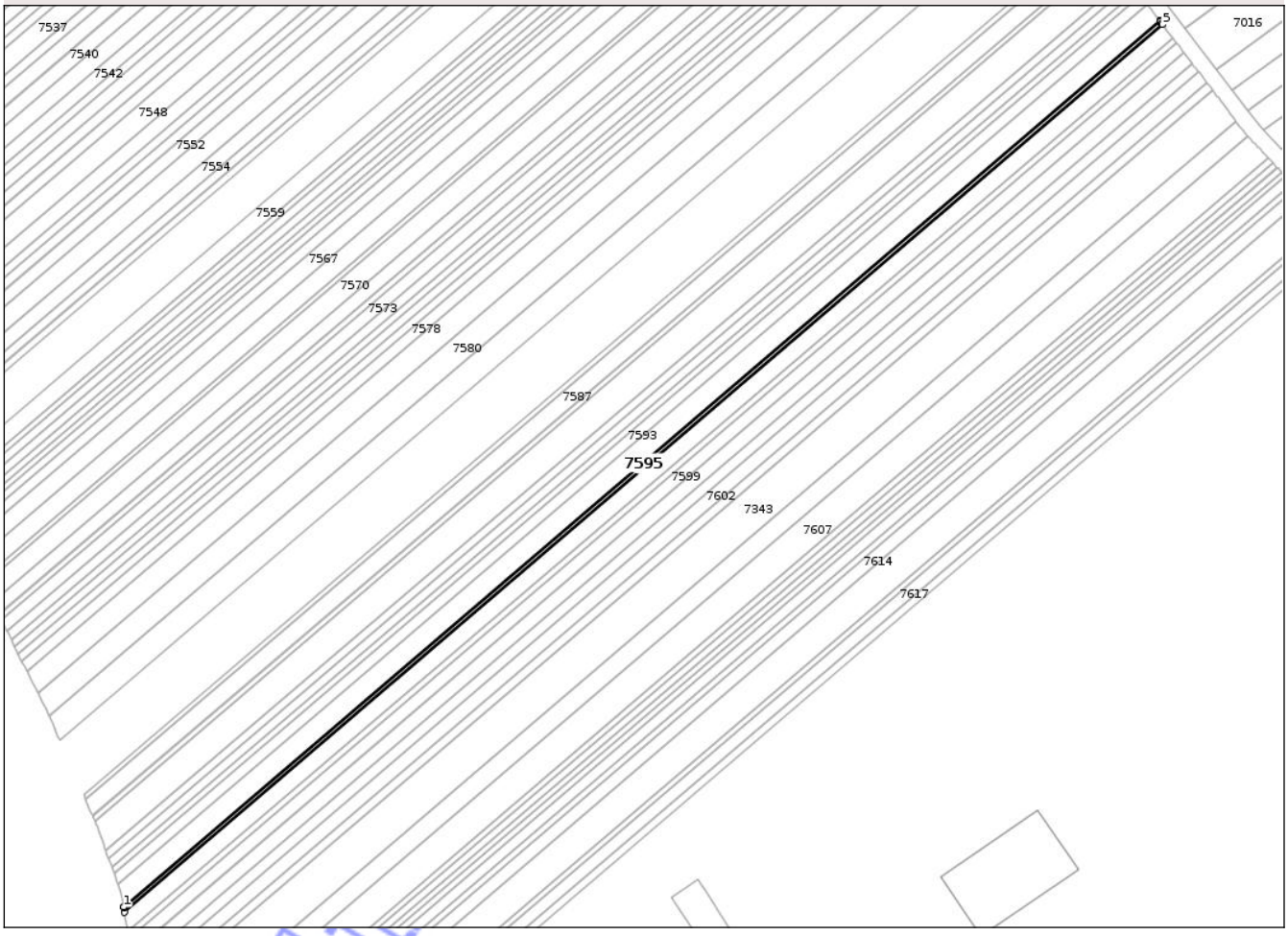

Date referitoare la teren

Crt	Categorie folosinţă	Intra vilan	Suprafaţa (mp)	Tarla	Parcelă	Nr. topo	Observaţii / Referinţe
1	arabil	NU	427	58	268	-	

Lungime Segmente
1) Valorile lungimilor segmentelor sunt obţinute din proiecţie în plan.

Punct început	X / Y	Punct sfârşit	X / Y	Lungime segment (** (m)
1	481.308,979 258.407,974	2	481.308,983 258.407,948	0.026
2	481.308,983 258.407,948	3	481.308,988 258.407,924	0.024
3	481.308,988 258.407,924	4	481.309,233 258.406,594	1.353
4	481.309,233 258.406,594	5	481.576,755 258.635,115	351.838
5	481.576,755 258.635,115	6	481.576,606 258.635,311	0.246

Document care conţine date cu caracter personal, protejat de prevederile Regulamentului (UE) nr. 679/2016 şi Legii 190/2018

Punct început	X / Y	Punct sfârşit	X / Y	Lungime segment (** (m)
6	481.576,606 258.635,311	7	481.576,469 258.635,491	0.227
7	481.576,469 258.635,491	8	481.576,212 258.635,829	0.424
8	481.576,212 258.635,829	9	481.576,032 258.636,065	0.298
9	481.576,032 258.636,065	10	481.576,019 258.636,084	0.023
10	481.576,019 258.636,084	1	481.308,979 258.407,974	351.204

**** Lungimile segmentelor sunt determinate în planul de proiecţie Stereo 70 şi sunt rotunjite la 1 milimetru.**
***** Distanţa dintre puncte este formată din segmente cumulate ce sunt mai mici decât valoarea 1 milimetru.**

Neutilizabil in circuitul civil

DATE DESPRE IMOBILUL NR. 7272

Oficiul de Cadastru şi Publicitate Imobiliară TELEORMAN
Biroul de Cadastru şi Publicitate Imobiliară Alexandria

A. Partea I. Descrierea imobilului

TEREN Extravilan

Adresa: Jud. Teleorman

Nr. Crt	Nr cadastral Nr. topografic	Suprafaţa* (mp)	Observaţii / Referinţe
A1		1.500	Sector cadastral:15 Teren neimprejmuit;

B. Partea II. Proprietari şi acte

Inscrieri privitoare la dreptul de proprietate şi alte drepturi reale		Referinţe
/		
Act Notarial nr. Act de partaj voluntar 791, din 30/04/2024 emis de NP RADU MARIAN;		
B1	Intabulare, drept de PROPRIETATE, dobandit prin Conventie, cota actuala 1/1, cota initiala 1/1	A1
	1) **LITA IULICA-SPIREA**	

C. Partea III. SARCINI .

Inscrieri privind dezmembramintele dreptului de proprietate, drepturi reale de garanţie şi sarcini	Referinţe
NU SUNT	

Neutilizabil în circuitul civil

Anexa Nr. 1 La Partea I

Teren

Nr cadastral	Suprafaţa (mp)*	Observaţii / Referinţe
	1.500	

* Suprafaţa este determinată in planul de proiecţie Stereo 70.

DETALII LINIARE IMOBIL

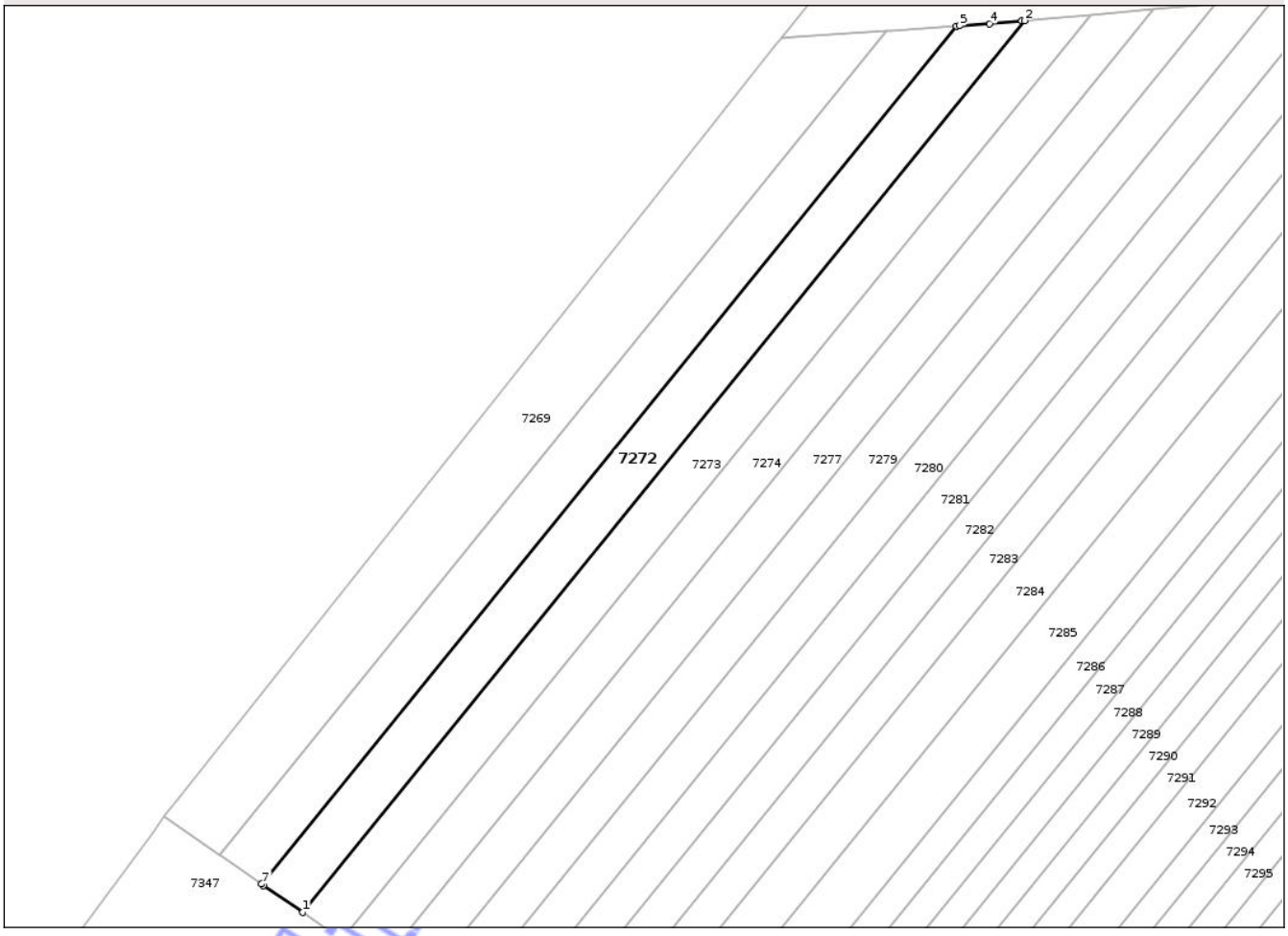

Date referitoare la teren

Crt	Categorie folosinţă	Intra vilan	Suprafaţa (mp)	Tarla	Parcelă	Nr. topo	Observaţii / Referinţe
1	arabil	NU	1.500	56B	3	-	In act T56

Lungime Segmente
1) Valorile lungimilor segmentelor sunt obţinute din proiecţie în plan.

Punct început	X / Y	Punct sfârşit	X / Y	Lungime segment (** (m)
1	479.769,848 258.884,506	2	479.888,365 259.030,766	188.251
2	479.888,365 259.030,766	3	479.887,96 259.030,731	0.406
3	479.887,96 259.030,731	4	479.882,692 259.030,268	5.288
4	479.882,692 259.030,268	5	479.877,721 259.029,935	4.982
5	479.877,721 259.029,935	6	479.877,233 259.029,903	0.489

Document care conţine date cu caracter personal, protejat de prevederile Regulamentului (UE) nr. 679/2016 şi Legii 190/2018

Punct început	X / Y	Punct sfârşit	X / Y	Lungime segment (** (m)
6	479.877,233 259.029,903	7	479.763,126 258.889,146	181.198
7	479.763,126 258.889,146	8	479.763,422 258.888,942	0.36
8	479.763,422 258.888,942	1	479.769,848 258.884,506	7.808

**** Lungimile segmentelor sunt determinate în planul de proiecţie Stereo 70 şi sunt rotunjite la 1 milimetru.**
***** Distanţa dintre puncte este formată din segmente cumulate ce sunt mai mici decât valoarea 1 milimetru.**

Neutilizabil in circuitul civil

DATE DESPRE IMOBILUL NR. 7510

Oficiul de Cadastru şi Publicitate Imobiliară TELEORMAN
Biroul de Cadastru şi Publicitate Imobiliară Alexandria

A. Partea I. Descrierea imobilului

TEREN Extravilan

Adresa: Jud. Teleorman

Nr. Crt	Nr cadastral Nr. topografic	Suprafaţa* (mp)	Observaţii / Referinţe
A1		957	Sector cadastral:17 Teren neimprejmuit;

B. Partea II. Proprietari şi acte

Inscrieri privitoare la dreptul de proprietate şi alte drepturi reale		Referinţe
/		
Act Notarial nr. Certificat de mostenitor 184, din 26/05/2021 emis de NP RADU MARIAN;		
B1	Intabulare, drept de PROPRIETATE, dobandit prin Succesiune, cota actuala 1/1, cota initiala 1/1	A1
	1) **SMOCHINA GEORGETA**	

C. Partea III. SARCINI .

Inscrieri privind dezmembramintele dreptului de proprietate, drepturi reale de garanţie şi sarcini	Referinţe
NU SUNT	

Neutilizabil în circuitul civil

Anexa Nr. 1 La Partea I

Teren

Nr cadastral	Suprafaţa (mp)*	Observaţii / Referinţe
	957	

* Suprafaţa este determinată in planul de proiecţie Stereo 70.

DETALII LINIARE IMOBIL

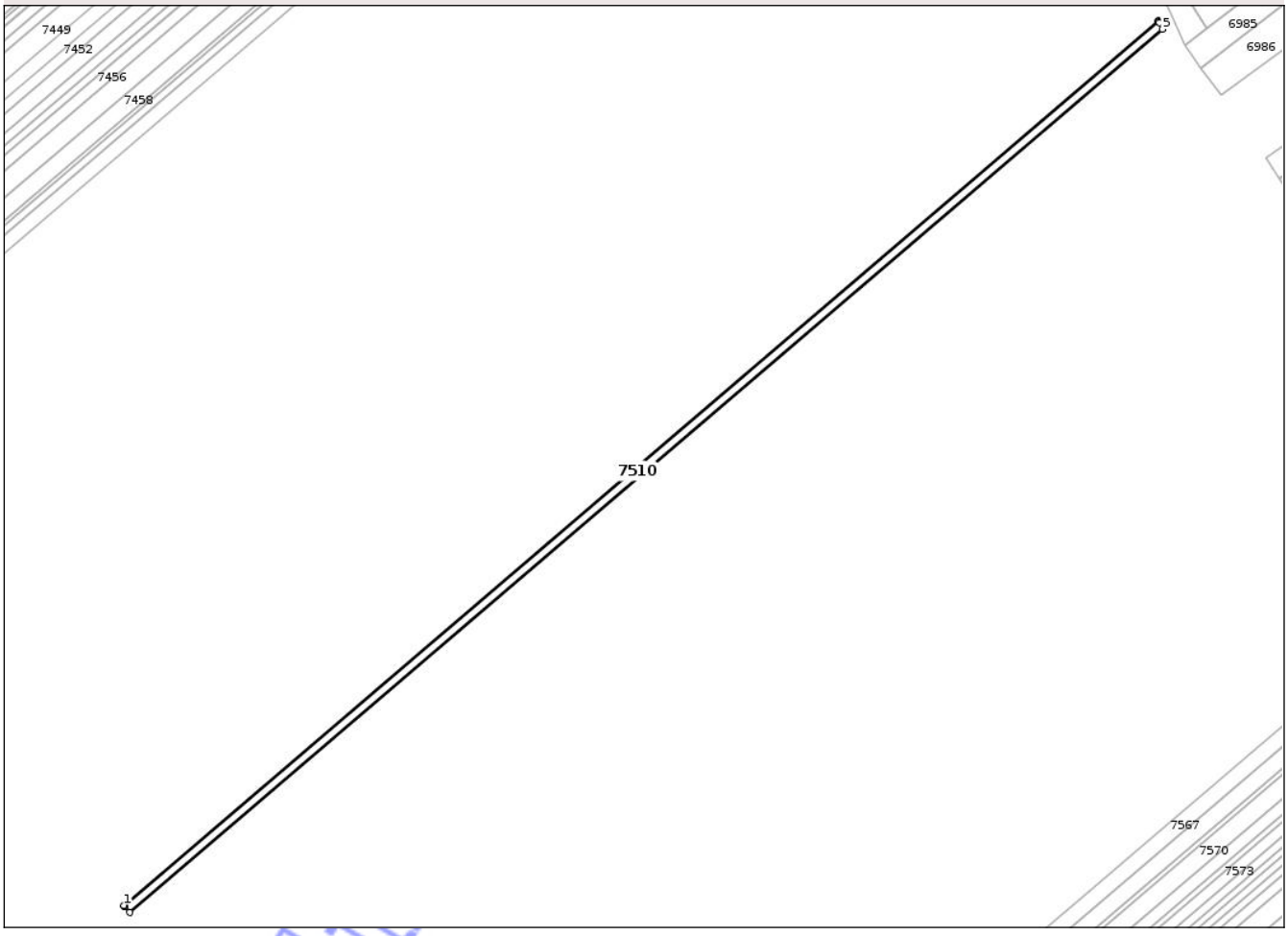

Date referitoare la teren

Crt	Categorie folosinţă	Intra vilan	Suprafaţa (mp)	Tarla	Parcelă	Nr. topo	Observaţii / Referinţe
1	arabil	NU	957	58	145	-	

Lungime Segmente
1) Valorile lungimilor segmentelor sunt obţinute din proiecţie în plan.

Punct început	X / Y	Punct sfârşit	X / Y	Lungime segment (** (m)
1	481.139,042 258.618,309	2	481.139,178 258.618,143	0.214
2	481.139,178 258.618,143	3	481.139,4 258.617,872	0.35
3	481.139,4 258.617,872	4	481.140,63 258.616,375	1.937
4	481.140,63 258.616,375	5	481.431,276 258.864,65	382.251
5	481.431,276 258.864,65	6	481.430,447 258.866,489	2.017

Document care conţine date cu caracter personal, protejat de prevederile Regulamentului (UE) nr. 679/2016 şi Legii 190/2018

Punct început	X / Y	Punct sfârşit	X / Y	Lungime segment (** (m)
6	481.430,447 258.866,489	7	481.430,297 258.866,821	0.365
7	481.430,297 258.866,821	8	481.430,205 258.867,025	0.223
8	481.430,205 258.867,025	1	481.139,042 258.618,309	382.93

** Lungimile segmentelor sunt determinate în planul de proiecţie Stereo 70 şi sunt rotunjite la 1 milimetru.
*** Distanţa dintre puncte este formată din segmente cumulate ce sunt mai mici decât valoarea 1 milimetru.

Neutilizabil in circuitul civil

DATE DESPRE IMOBILUL NR. 7327

Oficiul de Cadastru şi Publicitate Imobiliară TELEORMAN
Biroul de Cadastru şi Publicitate Imobiliară Alexandria

A. Partea I. Descrierea imobilului

TEREN Extravilan

Adresa: Jud. Teleorman

Nr. Crt	Nr cadastral Nr. topografic	Suprafaţa* (mp)	Observaţii / Referinţe
A1		1.500	Sector cadastral:15 Teren neimprejmuit;

B. Partea II. Proprietari şi acte

Inscrieri privitoare la dreptul de proprietate şi alte drepturi reale		Referinţe
/		
Act Administrativ nr. 4201113, din 20/12/2002 emis de CJSDPT Teleorman;		
B1	Intabulare, drept de PROPRIETATE, dobandit prin Reconstituire, cota actuala 1/1, cota initiala 1/1	A1
	1) **ICLEANU GHEORGHE**	

C. Partea III. SARCINI .

Inscrieri privind dezmembramintele dreptului de proprietate, drepturi reale de garanţie şi sarcini	Referinţe
NU SUNT	

Neutilizabil în circuitul civil

Anexa Nr. 1 La Partea I

Teren

Nr cadastral	Suprafaţa (mp)*	Observaţii / Referinţe
	1.500	

* Suprafaţa este determinată in planul de proiecţie Stereo 70.

DETALII LINIARE IMOBIL

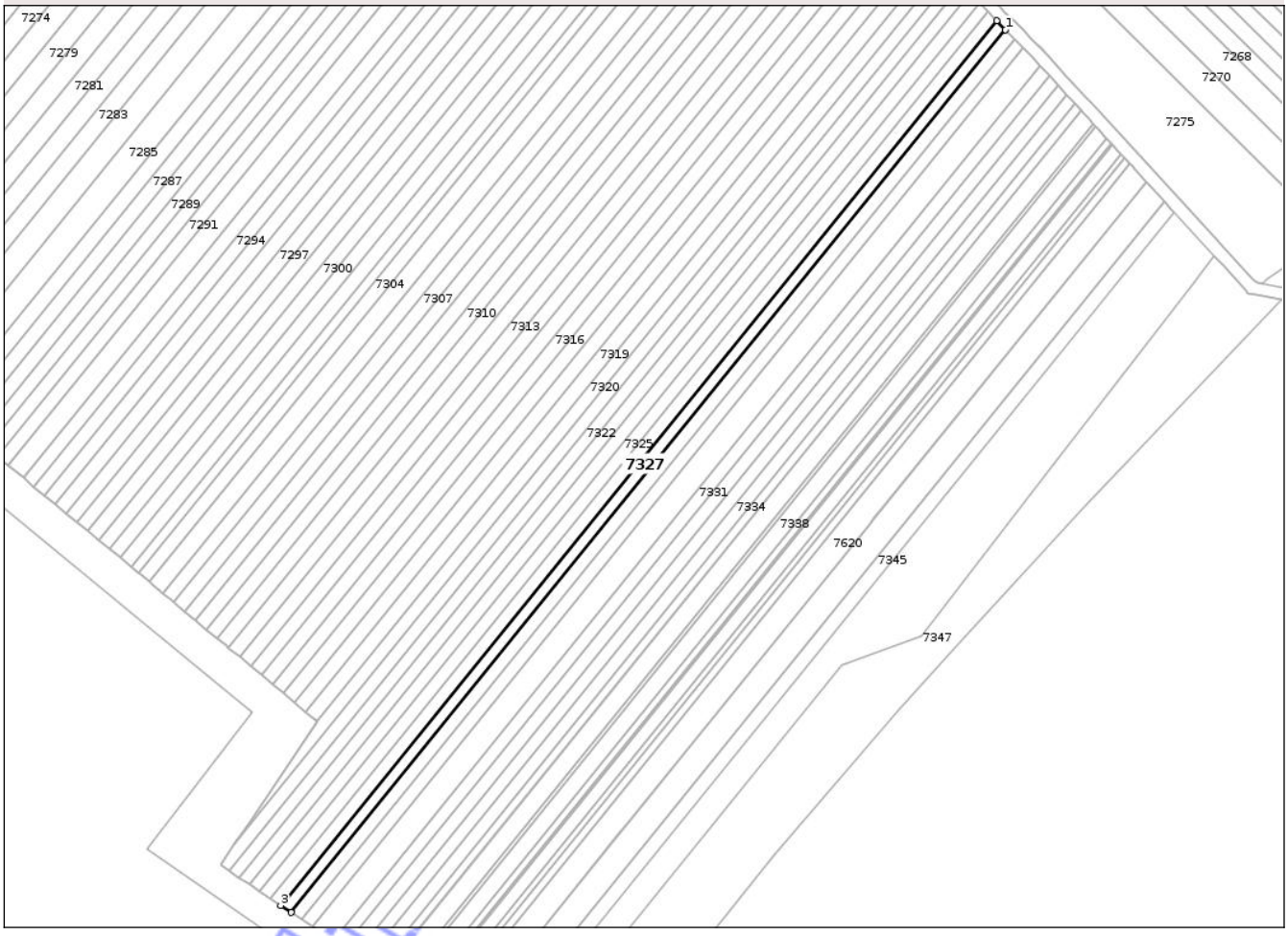

Date referitoare la teren

Crt	Categorie folosinţă	Intra vilan	Suprafaţa (mp)	Tarla	Parcelă	Nr. topo	Observaţii / Referinţe
1	arabil	NU	1.500	56B	59	-	

Lungime Segmente

1) Valorile lungimilor segmentelor sunt obţinute din proiecţie în plan.

Punct început	X / Y	Punct sfârşit	X / Y	Lungime segment (** (m)
1	480.162,929 258.953,135	2	480.160,071 258.956,056	4.086
2	480.160,071 258.956,056	3	479.927,146 258.668,613	369.97
3	479.927,146 258.668,613	4	479.930,534 258.666,347	4.076
4	479.930,534 258.666,347	1	480.162,929 258.953,135	369.127

**** Lungimile segmentelor sunt determinate în planul de proiecţie Stereo 70 şi sunt rotunjite la 1 milimetru.**

Document care conţine date cu caracter personal, protejat de prevederile Regulamentului (UE) nr. 679/2016 şi Legii 190/2018

***** Distanţa dintre puncte este formată din segmente cumulate ce sunt mai mici decât valoarea 1 milimetru.**

Neutilizabil in circuitul civil

DATE DESPRE IMOBILUL NR. 6993

Oficiul de Cadastru şi Publicitate Imobiliară TELEORMAN
Biroul de Cadastru şi Publicitate Imobiliară Alexandria

A. Partea I. Descrierea imobilului

TEREN Necunoscut

Adresa: Loc. Lunca, Str Agronomului, Jud. Teleorman

Nr. Crt	Nr cadastral Nr. topografic	Suprafaţa* (mp)	Observaţii / Referinţe
A1		2.500	Sector cadastral:12 Teren neimprejmuit;

B. Partea II. Proprietari şi acte

Inscrieri privitoare la dreptul de proprietate şi alte drepturi reale		Referinţe
/		
Act Administrativ nr. 4200100, din 07/04/1995 emis de CJSDPT Teleorman;		
B1	Intabulare, drept de PROPRIETATE, dobandit prin Reconstituire, cota actuala 1/1, cota initiala 1/1	A1
	1) **BUZALA MISU**, Lipsa CNP	

C. Partea III. SARCINI .

Inscrieri privind dezmembramintele dreptului de proprietate, drepturi reale de garanţie şi sarcini	Referinţe
NU SUNT	

Neutilizabil în circuitul civil

Anexa Nr. 1 La Partea I

Teren

Nr cadastral	Suprafaţa (mp)*	Observaţii / Referinţe
	2.500	

* Suprafaţa este determinată in planul de proiecţie Stereo 70.

DETALII LINIARE IMOBIL

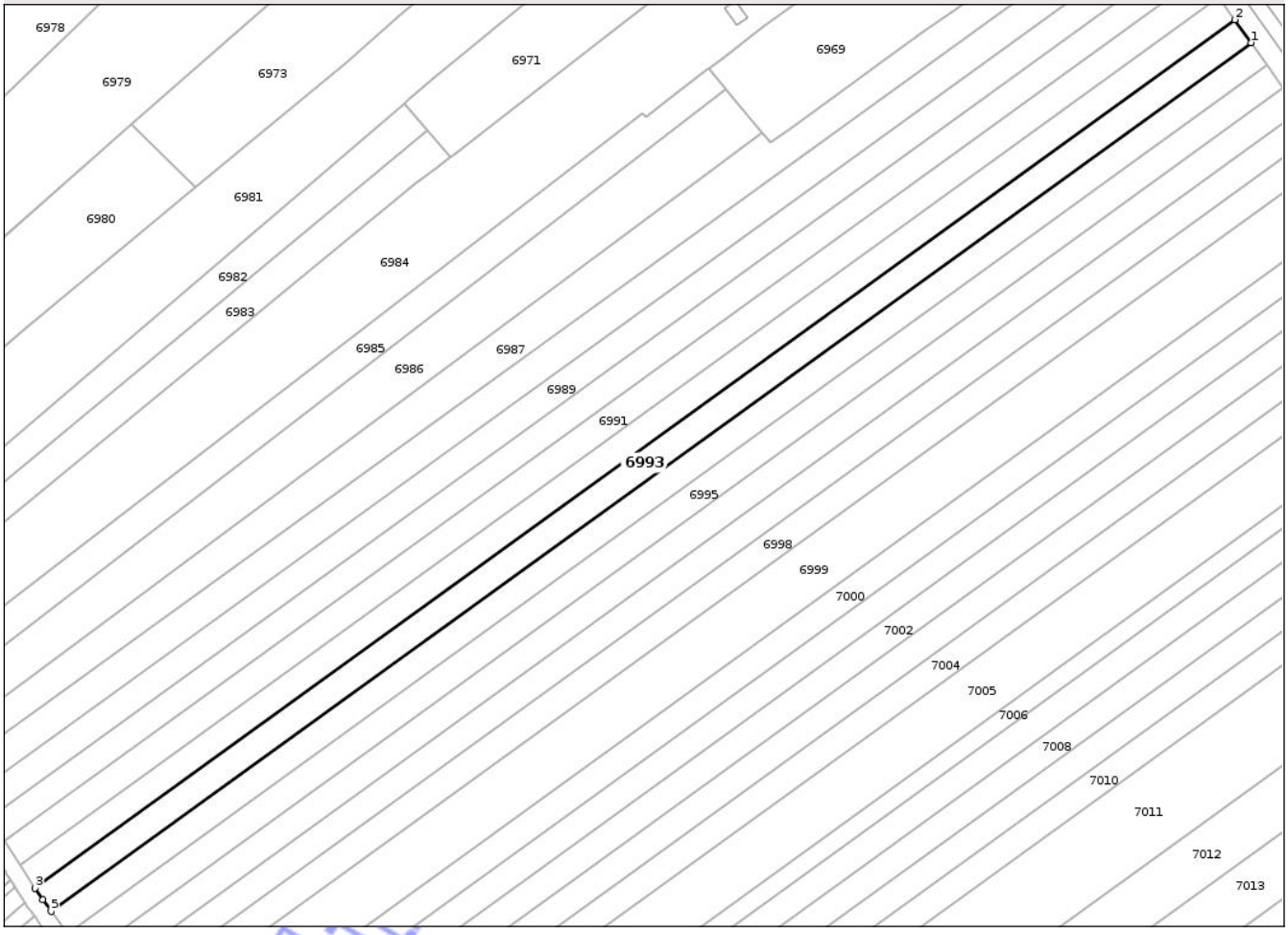

Date referitoare la teren

Crt	Categorie folosinţă	Intra vilan	Suprafaţa (mp)	Tarla	Parcelă	Nr. topo	Observaţii / Referinţe
1	arabil	DA	505	57	7	-	
2	arabil	NU	1.995	57	7	-	

Lungime Segmente
1) Valorile lungimilor segmentelor sunt obţinute din proiecţie în plan.

Punct început	X / Y	Punct sfârşit	X / Y	Lungime segment (** (m)
1	481.770,162 259.018,391	2	481.766,169 259.023,988	6.875
2	481.766,169 259.023,988	3	481.471,603 258.810,959	363.526
3	481.471,603 258.810,959	4	481.473,405 258.808,173	3.317
4	481.473,405 258.808,173	5	481.475,48 258.805,278	3.562

Document care conţine date cu caracter personal, protejat de prevederile Regulamentului (UE) nr. 679/2016 şi Legii 190/2018

Punct început	X / Y	Punct sfârşit	X / Y	Lungime segment (** (m)
5	481.475,48 258.805,278	1	481.770,162 259.018,391	363.668

**** Lungimile segmentelor sunt determinate în planul de proiecţie Stereo 70 şi sunt rotunjite la 1 milimetru.**
***** Distanţa dintre puncte este formată din segmente cumulate ce sunt mai mici decât valoarea 1 milimetru.**

Neutilizabil in circuitul civil

DATE DESPRE IMOBILUL NR. 7289

Oficiul de Cadastru şi Publicitate Imobiliară TELEORMAN
Biroul de Cadastru şi Publicitate Imobiliară Alexandria

A. Partea I. Descrierea imobilului

TEREN Extravilan

Adresa: Jud. Teleorman

Nr. Crt	Nr cadastral Nr. topografic	Suprafaţa* (mp)	Observaţii / Referinţe
A1		1.500	Sector cadastral:15 Teren neimprejmuit;

B. Partea II. Proprietari şi acte

Inscrieri privitoare la dreptul de proprietate şi alte drepturi reale		Referinţe
/		
Act Administrativ nr. 4200113, din 11/04/1995 emis de CJSDPT Teleorman;		
B1	Intabulare, drept de PROPRIETATE, dobandit prin Reconstituire, cota actuala 1/1, cota initiala 1/1	A1
	1) **IAGĂRU A COSTICĂ** 2) **CĂRBUNARU STANCA**	

C. Partea III. SARCINI .

Inscrieri privind dezmembramintele dreptului de proprietate, drepturi reale de garanţie şi sarcini	Referinţe
NU SUNT	

Neutilizabil în circuitul civil

Anexa Nr. 1 La Partea I

Teren

Nr cadastral	Suprafaţa (mp)*	Observaţii / Referinţe
	1.500	

* Suprafaţa este determinată in planul de proiecţie Stereo 70.

DETALII LINIARE IMOBIL

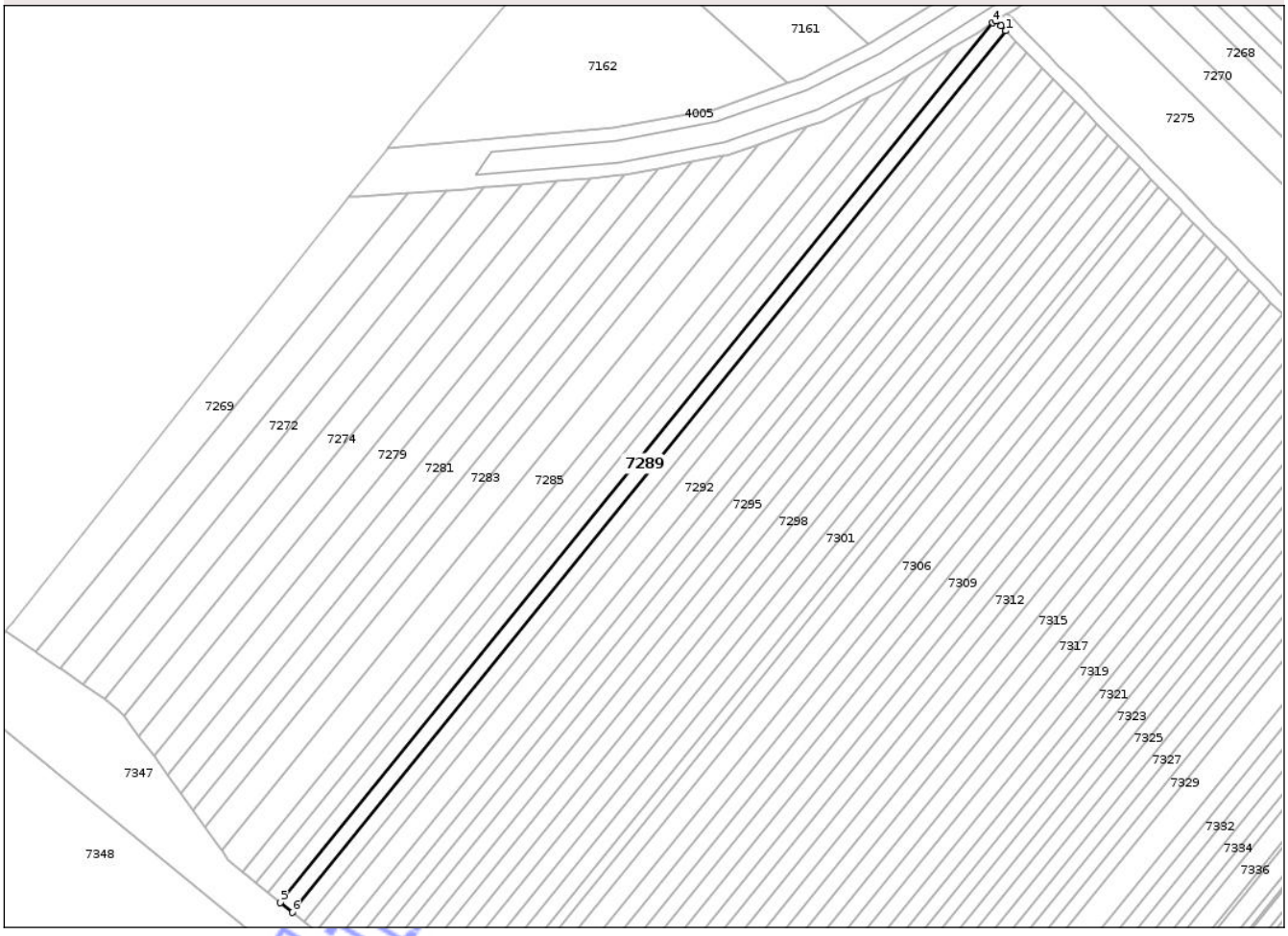

Date referitoare la teren

Crt	Categorie folosinţă	Intra vilan	Suprafaţa (mp)	Tarla	Parcelă	Nr. topo	Observaţii / Referinţe
1	arabil	NU	1.500	56B	15	-	

Lungime Segmente
1) Valorile lungimilor segmentelor sunt obţinute din proiecţie în plan.

Punct început	X / Y	Punct sfârşit	X / Y	Lungime segment (** (m)
1	480.041,915 259.076,856	2	480.040,466 259.078,337	2.073
2	480.040,466 259.078,337	3	480.039,017 259.079,819	2.073
3	480.039,017 259.079,819	4	480.038,054 259.079,219	1.135
4	480.038,054 259.079,219	5	479.828,165 258.820,204	333.38
5	479.828,165 258.820,204	6	479.831,623 258.817,343	4.488

Document care conţine date cu caracter personal, protejat de prevederile Regulamentului (UE) nr. 679/2016 şi Legii 190/2018

Punct început	X / Y	Punct sfârşit	X / Y	Lungime segment (** (m)
6	479.831,623 258.817,343	1	480.041,915 259.076,856	334.021

** Lungimile segmentelor sunt determinate în planul de proiecţie Stereo 70 şi sunt rotunjite la 1 milimetru.
*** Distanţa dintre puncte este formată din segmente cumulate ce sunt mai mici decât valoarea 1 milimetru.

Neutilizabil in circuitul civil

DATE DESPRE IMOBILUL NR. 7101

Oficiul de Cadastru şi Publicitate Imobiliară TELEORMAN
Biroul de Cadastru şi Publicitate Imobiliară Alexandria

A. Partea I. Descrierea imobilului

TEREN Necunoscut

Adresa: Loc. Lunca, Jud. Teleorman

Nr. Crt	Nr cadastral Nr. topografic	Suprafaţa* (mp)	Observaţii / Referinţe
A1		2.100	Sector cadastral:14 Teren neimprejmuit;

B. Partea II. Proprietari şi acte

Inscrieri privitoare la dreptul de proprietate şi alte drepturi reale		Referinţe
/		
Act Administrativ nr. Titlu de proprietate 4200295, din 24/10/1995 emis de CJSDPT Teleorman (Adeverinta de notorietate nr.5665/15.10.2024, emisa de Primaria Comunei Lunca);		
B1	Intabulare, drept de PROPRIETATE, dobandit prin Reconstituire, cota actuala 1/1, cota initiala 1/1	A1
	1) **CARBUNARU IOAN**, Lipsa CNP DEFUNCT:Da	

C. Partea III. SARCINI .

Inscrieri privind dezmembramintele dreptului de proprietate, drepturi reale de garanţie şi sarcini	Referinţe
NU SUNT	

Neutilizabil în circuitul civil

Anexa Nr. 1 La Partea I

Teren

Nr cadastral	Suprafaţa (mp)*	Observaţii / Referinţe
	2.100	

* Suprafaţa este determinată in planul de proiecţie Stereo 70.

DETALII LINIARE IMOBIL

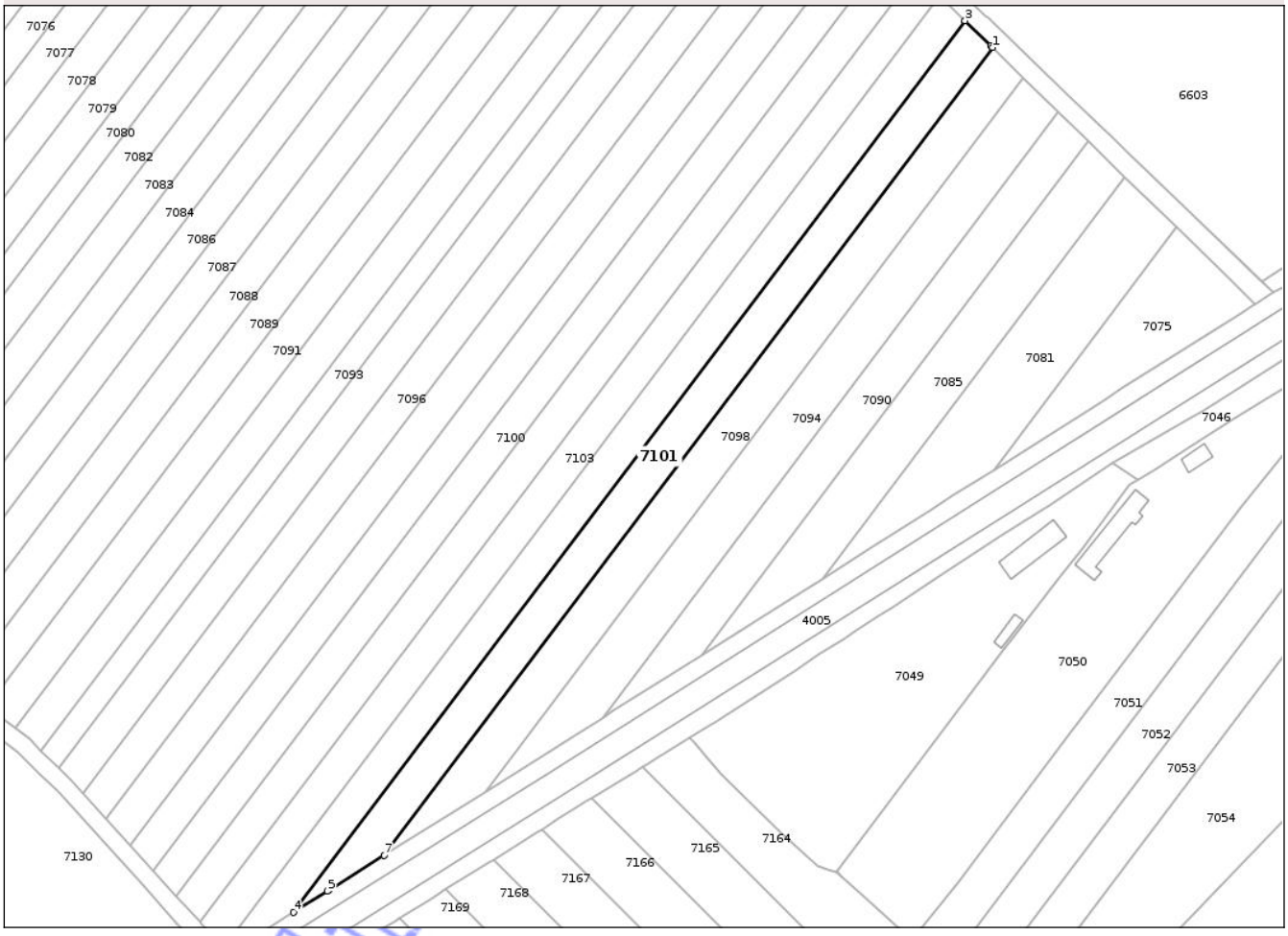

Date referitoare la teren

Crt	Categorie folosinţă	Intra vilan	Suprafaţa (mp)	Tarla	Parcelă	Nr. topo	Observaţii / Referinţe
1	arabil	DA	1.100	55A	39	-	
2	arabil	NU	1.000	55A	39	-	

Lungime Segmente

1) Valorile lungimilor segmentelor sunt obţinute din proiecţie în plan.

Punct început	X / Y	Punct sfârşit	X / Y	Lungime segment (** (m)
1	480.733,443 259.628,957	2	480.732,966 259.629,422	0.666
2	480.732,966 259.629,422	3	480.727,182 259.635,063	8.08
3	480.727,182 259.635,063	4	480.574,26 259.432,277	253.982
4	480.574,26 259.432,277	5	480.581,973 259.437,118	9.107

Document care conţine date cu caracter personal, protejat de prevederile Regulamentului (UE) nr. 679/2016 şi Legii 190/2018

Punct început	X / Y	Punct sfârşit	X / Y	Lungime segment (** (m)
5	480.581,973 259.437,118	6	480.582,415 259.437,396	0.522
6	480.582,415 259.437,396	7	480.594,891 259.445,226	14.73
7	480.594,891 259.445,226	1	480.733,443 259.628,957	230.117

** Lungimile segmentelor sunt determinate în planul de proiecţie Stereo 70 şi sunt rotunjite la 1 milimetru.
*** Distanţa dintre puncte este formată din segmente cumulate ce sunt mai mici decât valoarea 1 milimetru.

Neutilizabil in circuitul civil

DATE DESPRE IMOBILUL NR. 6840

Oficiul de Cadastru şi Publicitate Imobiliară TELEORMAN
Biroul de Cadastru şi Publicitate Imobiliară Alexandria

A. Partea I. Descrierea imobilului

TEREN Intravilan

Adresa: Loc. Lunca, Str Manica, Nr. 7, Jud. Teleorman

Nr. Crt	Nr cadastral Nr. topografic	Suprafaţa* (mp)	Observaţii / Referinţe
A1		Din acte: 1.344 Masurata: 1.351	Sector cadastral:11 Teren imprejmuit;

Construcţii

Crt	Nr cadastral Nr. topografic	Adresa	Observaţii / Referinţe
A1.1		Loc. Lunca, Str Manica, Nr. 7, Jud. Teleorman	Nr. niveluri:1; S. construita la sol:132 mp; S. construita desfasurata:132 mp;
A1.2		Loc. Lunca, Str Manica, Nr. 7, Jud. Teleorman	Nr. niveluri:1; S. construita la sol:51 mp; S. construita desfasurata:51 mp;
A1.3		Loc. Lunca, Str Manica, Nr. 7, Jud. Teleorman	Nr. niveluri:1; S. construita la sol:36 mp; S. construita desfasurata:36 mp;

B. Partea II. Proprietari şi acte

Inscrieri privitoare la dreptul de proprietate şi alte drepturi reale		Referinţe
/		
Act Administrativ nr. 4200080, din 13/03/1995 emis de CJSDPT Teleorman;		
B1	Intabulare, drept de PROPRIETATE, dobandit prin Reconstituire, cota actuala 1/1, cota initiala 1/1	A1
	1) **MANICA PARASCHIV**	
Act Normativ nr. 7, din 13/03/1996 emis de PARLAMENTUL ROMANIEI;		
B2	Intabulare, drept de PROPRIETATE, dobandit prin Lege, cota actuala 1/1, cota initiala 1/1	A1.1, A1.2, A1.3
	1) **MANICA PARASCHIV**	

C. Partea III. SARCINI .

Inscrieri privind dezmembramintele dreptului de proprietate, drepturi reale de garanţie şi sarcini	Referinţe
NU SUNT	

Neutilizabil în circuitul civil

Anexa Nr. 1 La Partea I

Teren

Nr cadastral	Suprafaţa (mp)*	Observaţii / Referinţe
	Din acte: 1.344 Masurata: 1.351	

* Suprafaţa este determinată in planul de proiecţie Stereo 70.

DETALII LINIARE IMOBIL

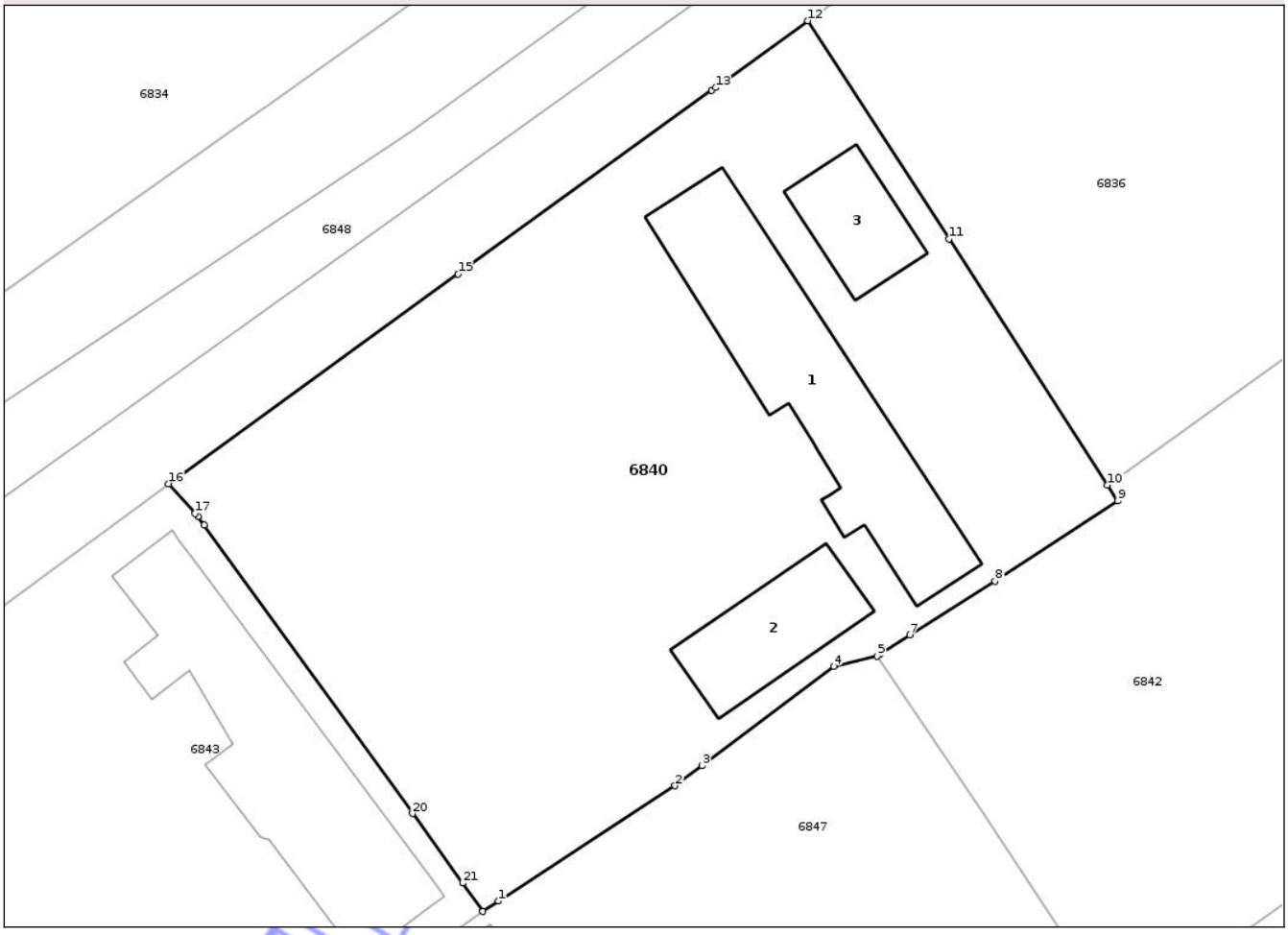

Date referitoare la teren

Crt	Categorie folosinţă	Intra vilan	Suprafaţa (mp)	Tarla	Parcelă	Nr. topo	Observaţii / Referinţe
1	curti constructii	DA	817	13	965,966	-	
2	livada	DA	425	13	965,966	-	
3	arabil	DA	109	13	965,966	-	

Date referitoare la construcţii

Crt	Număr	Destinaţie construcţie	Supraf. (mp)	Situaţie juridică	Observaţii / Referinţe
A1.1		constructii de locuinte	132	Cu acte	Nr. niveluri:1; S. construita la sol:132 mp; S. construita desfasurata:132 mp;
A1.2		constructii anexa	51	Cu acte	Nr. niveluri:1; S. construita la sol:51 mp; S. construita desfasurata:51 mp;
A1.3		constructii anexa	36	Cu acte	Nr. niveluri:1; S. construita la sol:36 mp; S. construita desfasurata:36 mp;

Lungime Segmente

1) Valorile lungimilor segmentelor sunt obţinute din proiecţie în plan.

Punct început	X / Y	Punct sfârşit	X / Y	Lungime segment (** (m)

Punct început	X / Y	Punct sfârşit	X / Y	Lungime segment (** (m)

Document care conţine date cu caracter personal, protejat de prevederile Regulamentului (UE) nr. 679/2016 şi Legii 190/2018

Punct început	X / Y	Punct sfârşit	X / Y	Lungime segment (** (m)
1	481.777,396 259.083,73	2	481.787,376 259.090,251	11.921
3	481.788,897 259.091,392	4	481.796,363 259.096,995	9.335
5	481.798,791 259.097,576	6	481.798,94 259.097,674	0.178
7	481.800,641 259.098,791	8	481.805,479 259.101,812	5.704
9	481.812,41 259.106,358	10	481.811,841 259.107,253	1.06
11	481.802,857 259.121,166	12	481.794,883 259.133,514	14.699
13	481.789,668 259.129,739	14	481.789,447 259.129,579	0.272
15	481.775,097 259.119,192	16	481.758,72 259.107,337	20.218
17	481.760,224 259.105,665	18	481.760,404 259.105,464	0.27
19	481.760,744 259.104,992	20	481.772,517 259.088,676	20.12
21	481.775,352 259.084,747	22	481.776,506 259.083,148	1.972

Punct început	X / Y	Punct sfârşit	X / Y	Lungime segment (** (m)
2	481.787,376 259.090,251	3	481.788,897 259.091,392	1.901
4	481.796,363 259.096,995	5	481.798,791 259.097,576	2.497
6	481.798,94 259.097,674	7	481.800,641 259.098,791	2.035
8	481.805,479 259.101,812	9	481.812,41 259.106,358	8.289
10	481.811,841 259.107,253	11	481.802,857 259.121,166	16.562
12	481.794,883 259.133,514	13	481.789,668 259.129,739	6.439
14	481.789,447 259.129,579	15	481.775,097 259.119,192	17.715
16	481.758,72 259.107,337	17	481.760,224 259.105,665	2.249
18	481.760,404 259.105,464	19	481.760,744 259.104,992	0.582
20	481.772,517 259.088,676	21	481.775,352 259.084,747	4.844
22	481.776,506 259.083,148	1	481.777,396 259.083,73	1.064

**** Lungimile segmentelor sunt determinate în planul de proiecţie Stereo 70 şi sunt rotunjite la 1 milimetru.**
***** Distanţa dintre puncte este formată din segmente cumulate ce sunt mai mici decât valoarea 1 milimetru.**

Neutilizabil în circuitul civil

DATE DESPRE IMOBILUL NR. 6912

Oficiul de Cadastru şi Publicitate Imobiliară TELEORMAN
Biroul de Cadastru şi Publicitate Imobiliară Alexandria

A. Partea I. Descrierea imobilului

TEREN Intravilan

Adresa: Loc. Lunca, Jud. Teleorman

Nr. Crt	Nr cadastral Nr. topografic	Suprafaţa* (mp)	Observaţii / Referinţe
A1		7.163	Sector cadastral:11 Teren neimprejmuit;

B. Partea II. Proprietari şi acte

Inscrieri privitoare la dreptul de proprietate şi alte drepturi reale		Referinţe
/		
Act Notarial nr. Act de partaj voluntar 1073, din 07/06/2013 emis de NP RADU MARIAN;		
B1	Intabulare, drept de PROPRIETATE, dobandit prin Conventie, cota actuala 1/1, cota initiala 1/1	A1
	1) **CAZANARU FLORICEL**	

C. Partea III. SARCINI .

Inscrieri privind dezmembramintele dreptului de proprietate, drepturi reale de garanţie şi sarcini	Referinţe
NU SUNT	

Neutilizabil în circuitul civil

Anexa Nr. 1 La Partea I

Teren

Nr cadastral	Suprafaţa (mp)*	Observaţii / Referinţe
	7.163	

* Suprafaţa este determinată in planul de proiecţie Stereo 70.

DETALII LINIARE IMOBIL

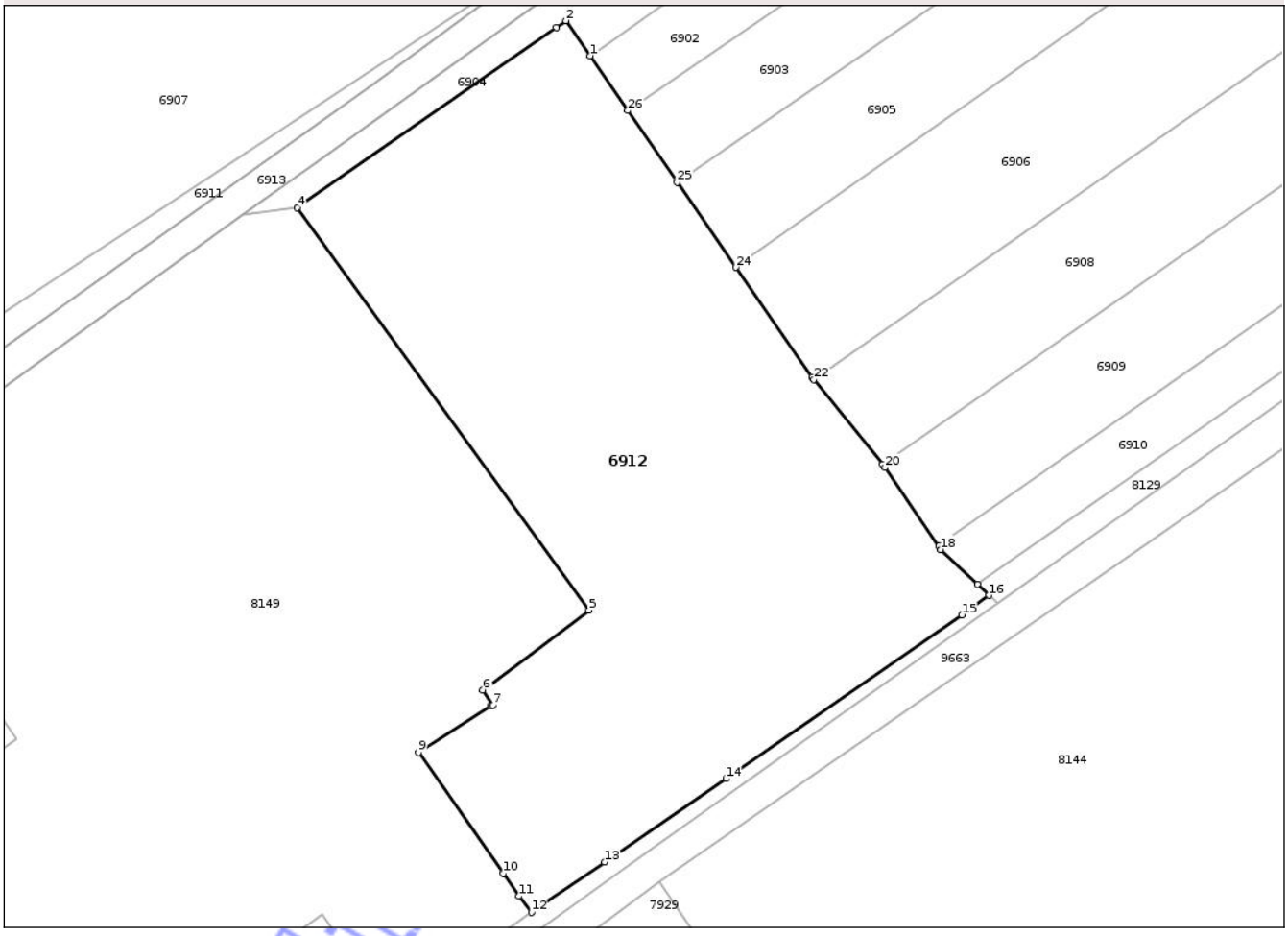

Date referitoare la teren

Crt	Categorie folosinţă	Intra vilan	Suprafaţa (mp)	Tarla	Parcelă	Nr. topo	Observaţii / Referinţe
1	arabil	DA	5.893	AGROMEC	1	-	
2	livada	DA	822	AGROMEC	1	-	
3	arabil	DA	448	AGROMEC	1	-	

Lungime Segmente

1) Valorile lungimilor segmentelor sunt obţinute din proiecţie în plan.

Punct început	X / Y	Punct sfârşit	X / Y	Lungime segment (** (m)
1	482.027,567 258.657,856	2	482.023,669 258.663,494	6.854
3	482.022,132 258.662,424	4	481.980,386 258.633,402	50.843
5	482.027,413 258.568,595	6	482.010,303 258.555,749	21.396
7	482.011,914 258.553,333	8	482.011,547 258.553,193	0.393

Punct început	X / Y	Punct sfârşit	X / Y	Lungime segment (** (m)
2	482.023,669 258.663,494	3	482.022,132 258.662,424	1.873
4	481.980,386 258.633,402	5	482.027,413 258.568,595	80.072
6	482.010,303 258.555,749	7	482.011,914 258.553,333	2.903
8	482.011,547 258.553,193	9	481.999,919 258.545,722	13.821

Document care conţine date cu caracter personal, protejat de prevederile Regulamentului (UE) nr. 679/2016 şi Legii 190/2018

Punct început	X / Y	Punct sfârşit	X / Y	Lungime segment (** (m)
9	481.999,919 258.545,722	10	482.013,575 258.526,244	23.788
11	482.016,155 258.522,561	12	482.018,124 258.519,958	3.264
13	482.029,91 258.528,052	14	482.049,486 258.541,459	23.727
15	482.087,532 258.567,851	16	482.091,878 258.570,994	5.364
17	482.090,027 258.572,758	18	482.084,139 258.578,367	8.132
19	482.083,788 258.578,882	20	482.075,132 258.591,591	15.377
21	482.074,724 258.592,094	22	482.063,67 258.605,719	17.545
23	482.063,341 258.606,125	24	482.051,12 258.623,798	21.487
25	482.041,636 258.637,512	26	482.033,675 258.649,024	13.997

Punct început	X / Y	Punct sfârşit	X / Y	Lungime segment (** (m)
10	482.013,575 258.526,244	11	482.016,155 258.522,561	4.497
12	482.018,124 258.519,958	13	482.029,91 258.528,052	14.298
14	482.049,486 258.541,459	15	482.087,532 258.567,851	46.304
16	482.091,878 258.570,994	17	482.090,027 258.572,758	2.556
18	482.084,139 258.578,367	19	482.083,788 258.578,882	0.623
20	482.075,132 258.591,591	21	482.074,724 258.592,094	0.648
22	482.063,67 258.605,719	23	482.063,341 258.606,125	0.523
24	482.051,12 258.623,798	25	482.041,636 258.637,512	16.674
26	482.033,675 258.649,024	1	482.027,567 258.657,856	10.738

**** Lungimile segmentelor sunt determinate în planul de proiecţie Stereo 70 şi sunt rotunjite la 1 milimetru.**
***** Distanţa dintre puncte este formată din segmente cumulate ce sunt mai mici decât valoarea 1 milimetru.**

Neutilizabil in circuitul civil

DATE DESPRE IMOBILUL NR. 7170

Oficiul de Cadastru şi Publicitate Imobiliară TELEORMAN
Biroul de Cadastru şi Publicitate Imobiliară Alexandria

A. Partea I. Descrierea imobilului

TEREN Extravilan

Adresa: Jud. Teleorman

Nr. Crt	Nr cadastral Nr. topografic	Suprafaţa* (mp)	Observaţii / Referinţe
A1		1.500	Sector cadastral:15 Teren neimprejmuit;

B. Partea II. Proprietari şi acte

Inscrieri privitoare la dreptul de proprietate şi alte drepturi reale		Referinţe
/		
Act Notarial nr. Act de partaj succesoral voluntar 764, din 11/10/2020 emis de NP PAUN PICU;		
B1	Intabulare, drept de PROPRIETATE, dobandit prin Conventie, cota actuala 1/1, cota initiala 1/1	A1
	1) **PANAIT FLORICEL**	

C. Partea III. SARCINI .

Inscrieri privind dezmembramintele dreptului de proprietate, drepturi reale de garanţie şi sarcini	Referinţe
NU SUNT	

Neutilizabil în circuitul civil

Anexa Nr. 1 La Partea I

Teren

Nr cadastral	Suprafaţa (mp)*	Observaţii / Referinţe
	1.500	

* Suprafaţa este determinată in planul de proiecţie Stereo 70.

DETALII LINIARE IMOBIL

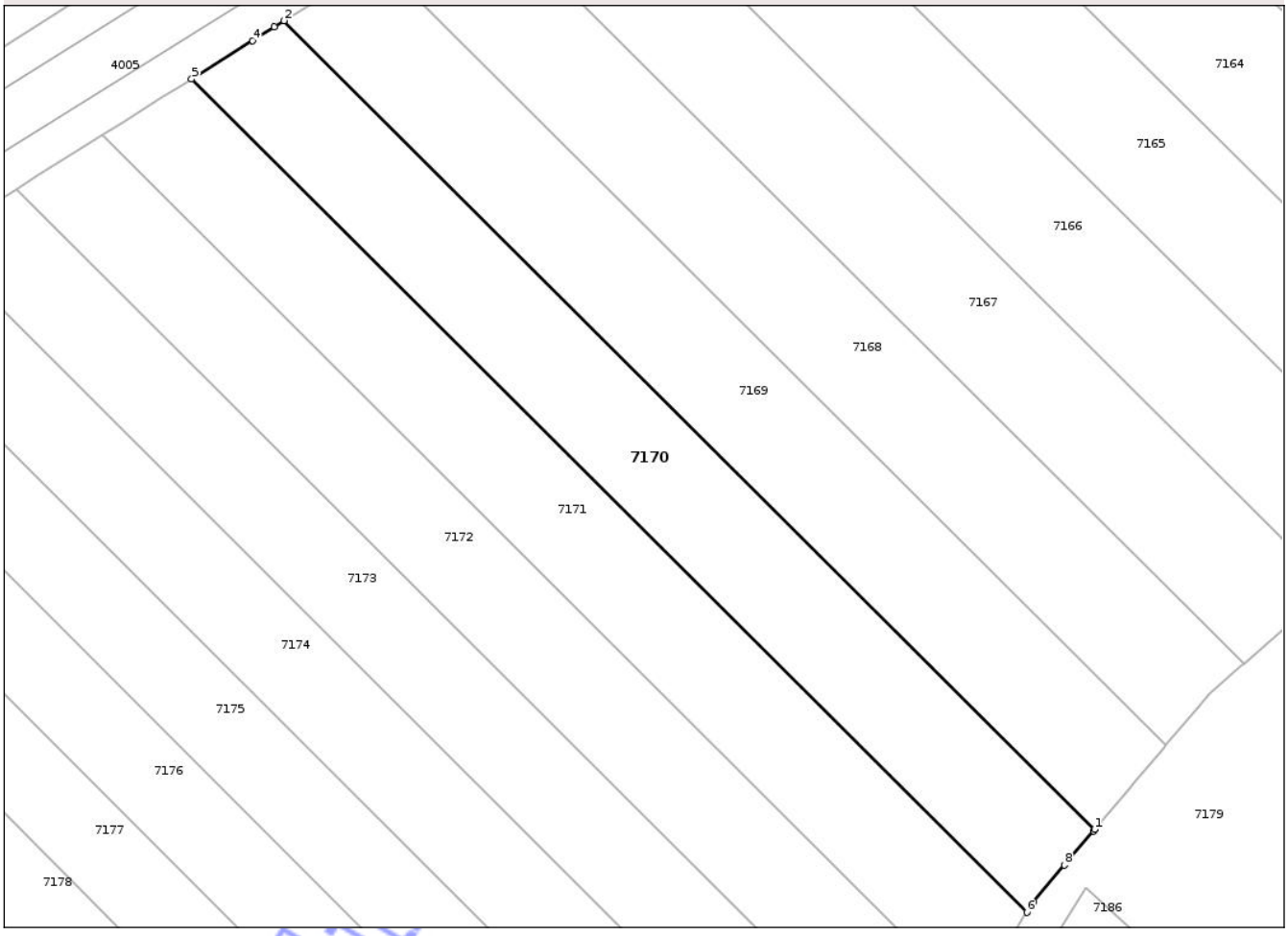

Date referitoare la teren

Crt	Categorie folosinţă	Intra vilan	Suprafaţa (mp)	Tarla	Parcelă	Nr. topo	Observaţii / Referinţe
1	arabil	NU	1.500	56A	13	-	

Lungime Segmente
1) Valorile lungimilor segmentelor sunt obţinute din proiecţie în plan.

Punct început	X / Y	Punct sfârşit	X / Y	Lungime segment (** (m)
1	480.687,671 259.341,941	2	480.598,41 259.430,906	126.025
2	480.598,41 259.430,906	3	480.597,339 259.430,234	1.264
3	480.597,339 259.430,234	4	480.594,932 259.428,723	2.842
4	480.594,932 259.428,723	5	480.588,214 259.424,506	7.932
5	480.588,214 259.424,506	6	480.680,202 259.332,822	129.877

Document care conţine date cu caracter personal, protejat de prevederile Regulamentului (UE) nr. 679/2016 şi Legii 190/2018

Punct început	X / Y	Punct sfârşit	X / Y	Lungime segment (** (m)
6	480.680,202 259.332,822	7	480.680,884 259.333,93	1.301
7	480.680,884 259.333,93	8	480.684,345 259.338,015	5.354
8	480.684,345 259.338,015	9	480.687,535 259.341,781	4.935
9	480.687,535 259.341,781	1	480.687,671 259.341,941	0.21

** Lungimile segmentelor sunt determinate în planul de proiecţie Stereo 70 şi sunt rotunjite la 1 milimetru.
*** Distanţa dintre puncte este formată din segmente cumulate ce sunt mai mici decât valoarea 1 milimetru.

Neutilizabil in circuitul civil

DATE DESPRE IMOBILUL NR. 7279

Oficiul de Cadastru şi Publicitate Imobiliară TELEORMAN
Biroul de Cadastru şi Publicitate Imobiliară Alexandria

A. Partea I. Descrierea imobilului

TEREN Extravilan

Adresa: Jud. Teleorman

Nr. Crt	Nr cadastral Nr. topografic	Suprafaţa* (mp)	Observaţii / Referinţe
A1		1.500	Sector cadastral:15 Teren neimprejmuit;

B. Partea II. Proprietari şi acte

Inscrieri privitoare la dreptul de proprietate şi alte drepturi reale		Referinţe
/		
Act Administrativ nr. 4201157, din 16/05/2003 emis de CJSDPT Teleorman;		
B1	Intabulare, drept de PROPRIETATE, dobandit prin Reconstituire, cota actuala 1/1, cota initiala 1/1	A1
	1) **DINU I GHEORGHE**	

C. Partea III. SARCINI .

Inscrieri privind dezmembramintele dreptului de proprietate, drepturi reale de garanţie şi sarcini	Referinţe
NU SUNT	

Neutilizabil în circuitul civil

Anexa Nr. 1 La Partea I

Teren

Nr cadastral	Suprafaţa (mp)*	Observaţii / Referinţe
	1.500	

* Suprafaţa este determinată in planul de proiecţie Stereo 70.

DETALII LINIARE IMOBIL

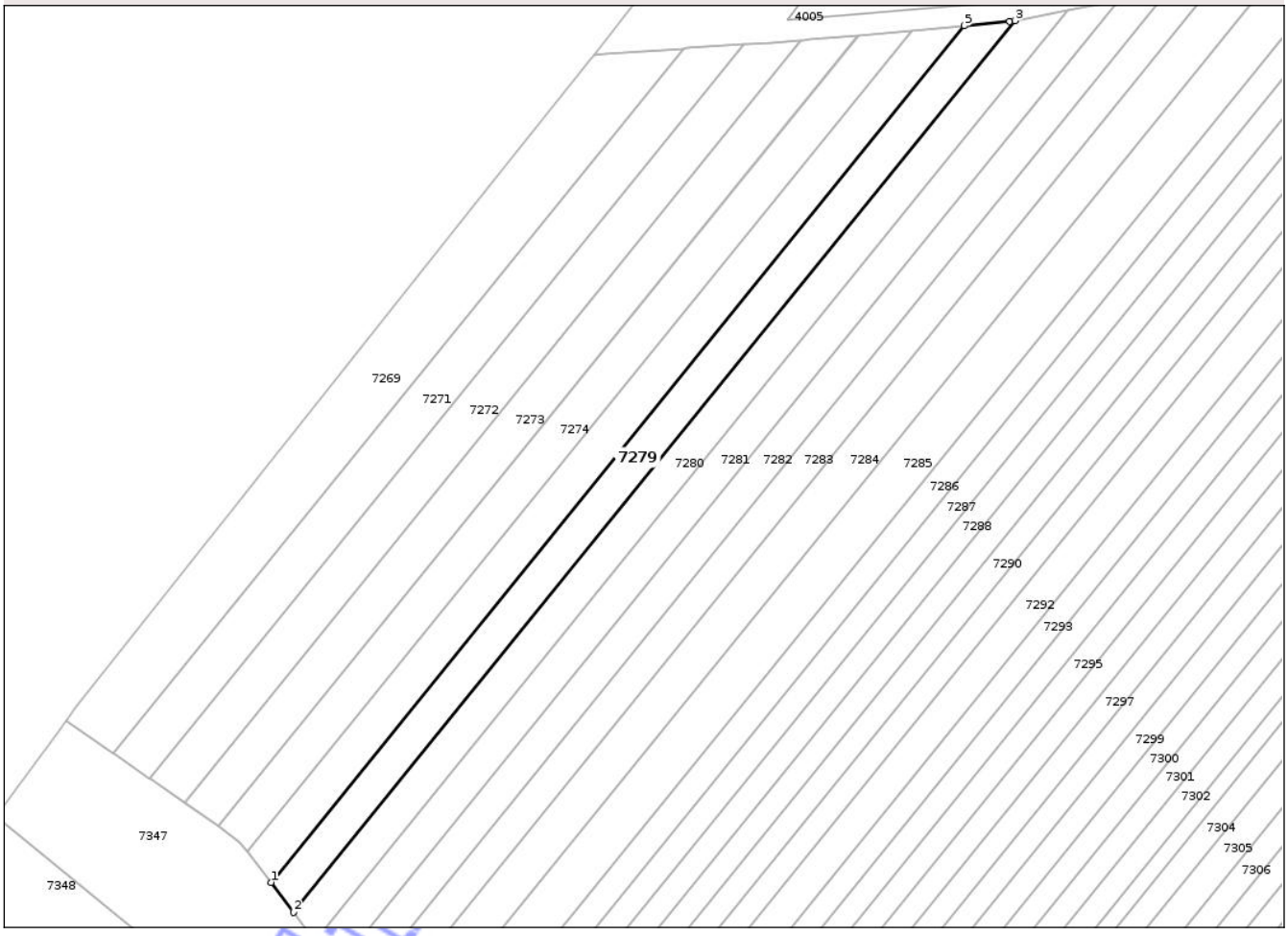

Date referitoare la teren

Crt	Categorie folosinţă	Intra vilan	Suprafaţa (mp)	Tarla	Parcelă	Nr. topo	Observaţii / Referinţe
1	arabil	NU	1.500	56B	7	-	

Lungime Segmente

1) Valorile lungimilor segmentelor sunt obţinute din proiecţie în plan.

Punct început	X / Y	Punct sfârşit	X / Y	Lungime segment (** (m)
1	479.786,498 258.869,144	2	479.790,8 258.863,413	7.166
2	479.790,8 258.863,413	3	479.929,42 259.034,478	220.179
3	479.929,42 259.034,478	4	479.928,396 259.034,284	1.042
4	479.928,396 259.034,284	5	479.919,697 259.033,52	8.733
5	479.919,697 259.033,52	1	479.786,498 258.869,144	211.568

Document care conţine date cu caracter personal, protejat de prevederile Regulamentului (UE) nr. 679/2016 şi Legii 190/2018

**** Lungimile segmentelor sunt determinate în planul de proiecţie Stereo 70 şi sunt rotunjite la 1 milimetru.**
***** Distanţa dintre puncte este formată din segmente cumulate ce sunt mai mici decât valoarea 1 milimetru.**

Neutilizabil in circuitul civil

DATE DESPRE IMOBILUL NR. 7566

Oficiul de Cadastru şi Publicitate Imobiliară TELEORMAN
Biroul de Cadastru şi Publicitate Imobiliară Alexandria

A. Partea I. Descrierea imobilului

TEREN Extravilan

Adresa: Jud. Teleorman, Tarla 58, Parcela 2/4

Nr. Crt	Nr cadastral Nr. topografic	Suprafaţa* (mp)	Observaţii / Referinţe
A1	23463	896	Sector cadastral:17 Teren neimprejmuit;

B. Partea II. Proprietari şi acte

Inscrieri privitoare la dreptul de proprietate şi alte drepturi reale		Referinţe
92342 / 24/10/2023		
Hotarare Judecatoreasca nr. Sentință civilă nr. 204, din 05/04/2023 emis de JUDECATORIA TURNU MAGURELE (în Dosarul nr. 2242/329/2022);		
B1	Intabulare, drept de PROPRIETATEcu titlu de partaj, bun propriu, dobandit prin Hotarare Judecatoreasca, cota actuala 1/1, cota initiala 1/1	A1
	1) **BENU IULICA**	

C. Partea III. SARCINI

Inscrieri privind dezmembramintele dreptului de proprietate, drepturi reale de garanţie şi sarcini		Referinţe
92342 / 24/10/2023		
Hotarare Judecatoreasca nr. Sentință civilă nr. 204, din 05/04/2023 emis de JUDECATORIA TURNU MAGURELE (în Dosarul nr. 2242/329/2022);		
C1	Intabulare, drept de IPOTECA LEGALA, Valoare:847 LEIcu titlu de sultă	A1
	1) **MARTA NELU**, Lipsa CNP 2) **PÎRVAN NUȚA**, Lipsa CNP	

Neutilizabil în circuitul civil

Anexa Nr. 1 La Partea I

Teren

Nr cadastral	Suprafaţa (mp)*	Observaţii / Referinţe
23463	896	

* Suprafaţa este determinată in planul de proiecţie Stereo 70.

DETALII LINIARE IMOBIL

Date referitoare la teren

Crt	Categorie folosinţă	Intra vilan	Suprafaţa (mp)	Tarla	Parcelă	Nr. topo	Observaţii / Referinţe
1	arabil	NU	896	58	2/4	-	

Lungime Segmente

1) Valorile lungimilor segmentelor sunt obţinute din proiecţie în plan.

Punct început	X / Y	Punct sfârşit	X / Y	Lungime segment (** (m)
1	481.527,378 258.722,013	2	481.527,277 258.722,299	0.303
2	481.527,277 258.722,299	3	481.526,867 258.723,459	1.23
3	481.526,867 258.723,459	4	481.526,454 258.724,628	1.24
4	481.526,454 258.724,628	5	481.526,446 258.724,65	0.023
5	481.526,446 258.724,65	6	481.265,109 258.501,412	343.704

Document care conţine date cu caracter personal, protejat de prevederile Regulamentului (UE) nr. 679/2016 şi Legii 190/2018

Punct început	X / Y	Punct sfârşit	X / Y	Lungime segment (** (m)
6	481.265,109 258.501,412	7	481.265,757 258.500,415	1.189
7	481.265,757 258.500,415	8	481.265,966 258.500,095	0.382
8	481.265,966 258.500,095	9	481.266,544 258.499,205	1.061
9	481.266,544 258.499,205	1	481.527,378 258.722,013	343.042

** Lungimile segmentelor sunt determinate în planul de proiecţie Stereo 70 şi sunt rotunjite la 1 milimetru.
*** Distanţa dintre puncte este formată din segmente cumulate ce sunt mai mici decât valoarea 1 milimetru.

Neutilizabil in circuitul civil

DATE DESPRE IMOBILUL NR. 6944

Oficiul de Cadastru şi Publicitate Imobiliară TELEORMAN
Biroul de Cadastru şi Publicitate Imobiliară Alexandria

A. Partea I. Descrierea imobilului

TEREN Intravilan

Adresa: Loc. Lunca, Jud. Teleorman

Nr. Crt	Nr cadastral Nr. topografic	Suprafaţa* (mp)	Observaţii / Referinţe
A1		1.300	Sector cadastral:12 Teren neimprejmuit;

B. Partea II. Proprietari şi acte

Inscrieri privitoare la dreptul de proprietate şi alte drepturi reale		Referinţe
/		
Act Administrativ nr. 4200642, din 30/01/1997 emis de CJSDPT Teleorman;		
B1	Intabulare, drept de PROPRIETATE, dobandit prin Reconstituire, cota actuala 1/1, cota initiala 1/1	A1
	1) **CĂZANARU ELENA**, Lipsa CNP 2) **VARZA CRISTINA**, Lipsa CNP 3) **CONSTANTIN STEFANIA** DEFUNCT:Da	

C. Partea III. SARCINI .

Inscrieri privind dezmembramintele dreptului de proprietate, drepturi reale de garanţie şi sarcini	Referinţe
NU SUNT	

Neutilizabil în circuitul civil

Anexa Nr. 1 La Partea I

Teren

Nr cadastral	Suprafaţa (mp)*	Observaţii / Referinţe
	1.300	

* Suprafaţa este determinată in planul de proiecţie Stereo 70.

DETALII LINIARE IMOBIL

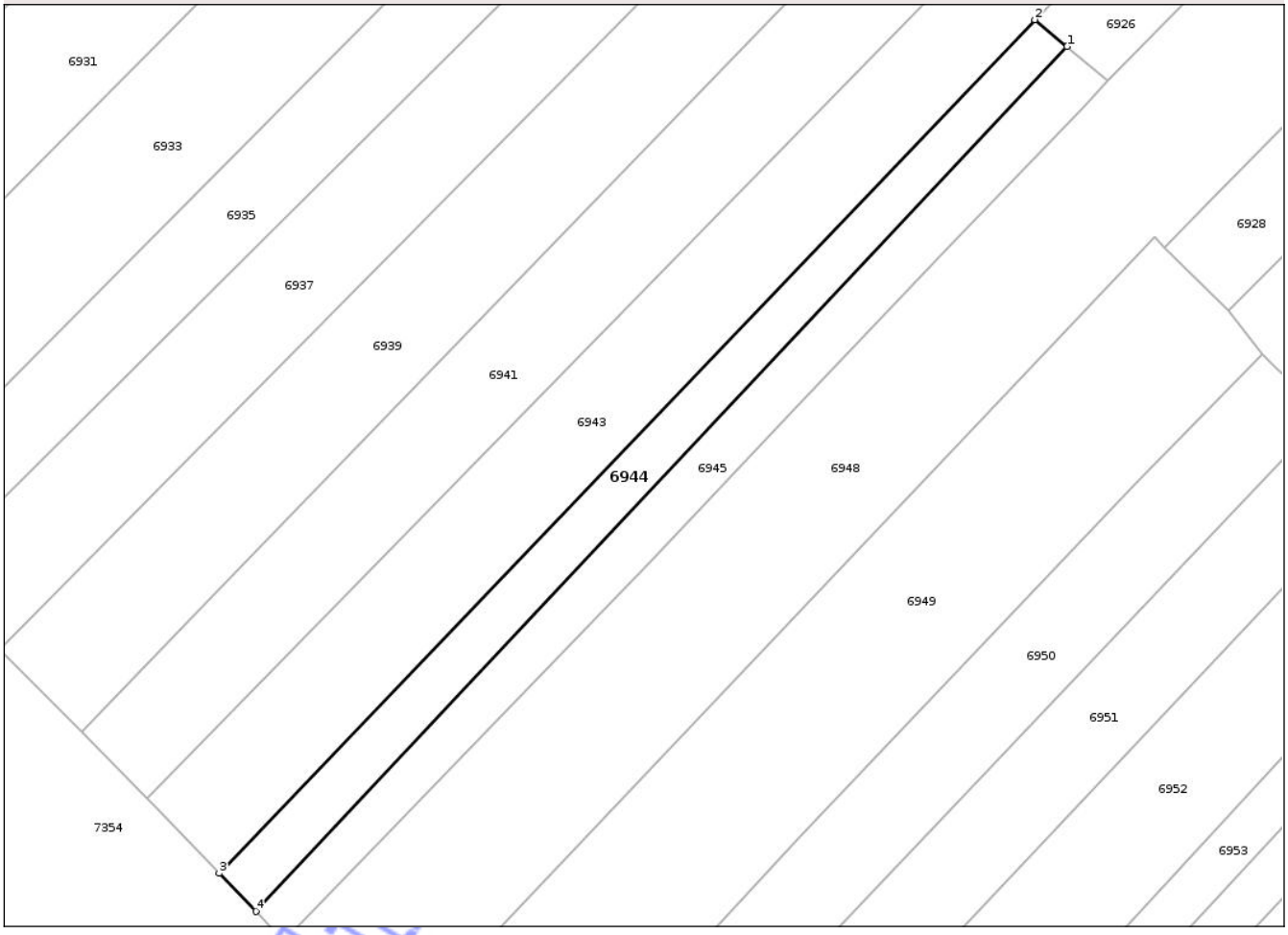

Date referitoare la teren

Crt	Categorie folosinţă	Intra vilan	Suprafaţa (mp)	Tarla	Parcelă	Nr. topo	Observaţii / Referinţe
1	arabil	DA	1.300	58	61	-	

Lungime Segmente
1) Valorile lungimilor segmentelor sunt obţinute din proiecţie în plan.

Punct început	X / Y	Punct sfârşit	X / Y	Lungime segment (** (m)
1	481.214,857 259.381,877	2	481.209,932 259.385,946	6.388
2	481.209,932 259.385,946	3	481.085,606 259.256,025	179.824
3	481.085,606 259.256,025	4	481.091,207 259.250,223	8.065
4	481.091,207 259.250,223	1	481.214,857 259.381,877	180.615

**** Lungimile segmentelor sunt determinate în planul de proiecţie Stereo 70 şi sunt rotunjite la 1 milimetru.**

Document care conţine date cu caracter personal, protejat de prevederile Regulamentului (UE) nr. 679/2016 şi Legii 190/2018

***** Distanţa dintre puncte este formată din segmente cumulate ce sunt mai mici decât valoarea 1 milimetru.**

Neutilizabil in circuitul civil

DATE DESPRE IMOBILUL NR. 7053

Oficiul de Cadastru şi Publicitate Imobiliară TELEORMAN
Biroul de Cadastru şi Publicitate Imobiliară Alexandria

A. Partea I. Descrierea imobilului

TEREN Necunoscut

Adresa: Loc. Lunca, Jud. Teleorman

Nr. Crt	Nr cadastral Nr. topografic	Suprafaţa* (mp)	Observaţii / Referinţe
A1		1.500	Sector cadastral:13 Teren neimprejmuit;

B. Partea II. Proprietari şi acte

Inscrieri privitoare la dreptul de proprietate şi alte drepturi reale		Referinţe
/		
Act Administrativ nr. 4200113, din 11/04/1995 emis de CJSDPT Teleorman;		
B1	Intabulare, drept de PROPRIETATE, dobandit prin Reconstituire, cota actuala 1/1, cota initiala 1/1	A1
	1) **IAGĂRU A COSTICĂ**, Lipsa CNP 2) **CĂRBUNARU STANCA**	

C. Partea III. SARCINI .

Inscrieri privind dezmembramintele dreptului de proprietate, drepturi reale de garanţie şi sarcini	Referinţe
NU SUNT	

Neutilizabil în circuitul civil

Anexa Nr. 1 La Partea I

Teren

Nr cadastral	Suprafaţa (mp)*	Observaţii / Referinţe
	1.500	

* Suprafaţa este determinată in planul de proiecţie Stereo 70.

DETALII LINIARE IMOBIL

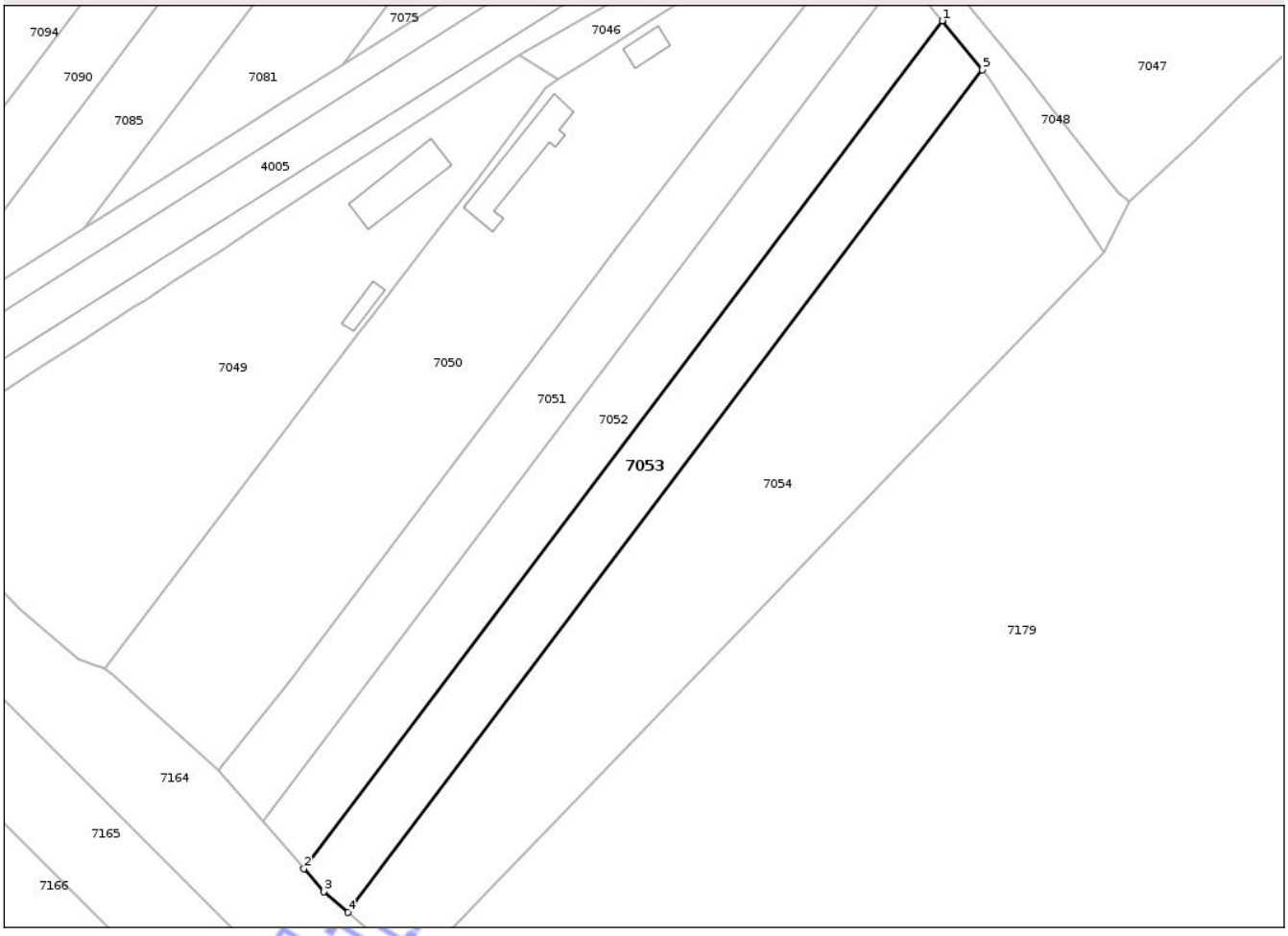

Date referitoare la teren

Crt	Categorie folosinţă	Intra vilan	Suprafaţa (mp)	Tarla	Parcelă	Nr. topo	Observaţii / Referinţe
1	arabil	DA	771	56A	2	-	
2	arabil	NU	729	56A	2	-	

Lungime Segmente
1) Valorile lungimilor segmentelor sunt obţinute din proiecţie în plan.

Punct început	X / Y	Punct sfârşit	X / Y	Lungime segment (** (m)
1	480.824,804 259.539,598	2	480.727,941 259.411,119	160.901
2	480.727,941 259.411,119	3	480.730,978 259.407,6	4.648
3	480.730,978 259.407,6	4	480.734,631 259.404,475	4.807
4	480.734,631 259.404,475	5	480.830,887 259.532,148	159.892

Document care conţine date cu caracter personal, protejat de prevederile Regulamentului (UE) nr. 679/2016 şi Legii 190/2018

Punct început	X / Y	Punct sfârşit	X / Y	Lungime segment (** (m)
5	480.830,887 259.532,148	1	480.824,804 259.539,598	9.617

** Lungimile segmentelor sunt determinate în planul de proiecţie Stereo 70 şi sunt rotunjite la 1 milimetru.
*** Distanţa dintre puncte este formată din segmente cumulate ce sunt mai mici decât valoarea 1 milimetru.

Neutilizabil in circuitul civil

DATE DESPRE IMOBILUL NR. 6749

Oficiul de Cadastru şi Publicitate Imobiliară TELEORMAN
Biroul de Cadastru şi Publicitate Imobiliară Alexandria

A. Partea I. Descrierea imobilului

TEREN Intravilan

Adresa: Loc. Lunca, Jud. Teleorman

Nr. Crt	Nr cadastral Nr. topografic	Suprafaţa* (mp)	Observaţii / Referinţe
A1		399	Sector cadastral:11 Teren neimprejmuit;

B. Partea II. Proprietari şi acte

Inscrieri privitoare la dreptul de proprietate şi alte drepturi reale		Referinţe
/		
Act Administrativ nr. 7225, din 13/12/2024 emis de PRIMARIA COMUNEI LUNCA;		
B1	Inscrierea posesiei, drept de PROPRIETATE, dobandit prin Lege, cota actuala 1/1, cota initiala 1/1	A1
	1) **NEIDENTIFICAT NEIDENTIFICAT**	
Act Normativ nr. 7, din 13/03/1996 emis de PARLAMENTUL ROMANIEI (Art. 13);		
B2	Se noteaza mențiunea de proprietar neidentificat.	A1

C. Partea III. SARCINI .

Inscrieri privind dezmembramintele dreptului de proprietate, drepturi reale de garanţie şi sarcini	Referinţe
NU SUNT	

Neutilizabil în circuitul civil

Anexa Nr. 1 La Partea I

Teren

Nr cadastral	Suprafaţa (mp)*	Observaţii / Referinţe
	399	

* Suprafaţa este determinată in planul de proiecţie Stereo 70.

DETALII LINIARE IMOBIL

Date referitoare la teren

Crt	Categorie folosinţă	Intra vilan	Suprafaţa (mp)	Tarla	Parcelă	Nr. topo	Observaţii / Referinţe
1	neproductiv	DA	399	15	-	-	

Lungime Segmente

1) Valorile lungimilor segmentelor sunt obţinute din proiecţie în plan.

Punct început	X / Y	Punct sfârşit	X / Y	Lungime segment (** (m)
1	481.777,795 259.525,232	2	481.777,216 259.526,081	1.027
3	481.773,147 259.532,054	4	481.771,39 259.530,861	2.124
5	481.779,409 259.518,298	6	481.788,957 259.504,228	17.004
7	481.794,546 259.496,044	8	481.798,813 259.489,758	7.597
9	481.799,588 259.488,617	10	481.800,017 259.487,988	0.762

Punct început	X / Y	Punct sfârşit	X / Y	Lungime segment (** (m)
2	481.777,216 259.526,081	3	481.773,147 259.532,054	7.228
4	481.771,39 259.530,861	5	481.779,409 259.518,298	14.904
6	481.788,957 259.504,228	7	481.794,546 259.496,044	9.91
8	481.798,813 259.489,758	9	481.799,588 259.488,617	1.38
10	481.800,017 259.487,988	11	481.805,563 259.479,853	9.845

Document care conţine date cu caracter personal, protejat de prevederile Regulamentului (UE) nr. 679/2016 şi Legii 190/2018

Punct început	X / Y	Punct sfârşit	X / Y	Lungime segment (** (m)
11	481.805,563 259.479,853	12	481.809,638 259.473,907	7.208
13	481.816,885 259.463,307	14	481.818,782 259.460,435	3.442
15	481.821,664 259.456,285	16	481.825,842 259.450,218	7.366
17	481.826,96 259.448,595	18	481.827,495 259.447,818	0.944
19	481.829,694 259.444,681	20	481.830,77 259.443,145	1.875
21	481.832,013 259.441,555	22	481.833,67 259.438,94	3.096
23	481.835,087 259.437,714	24	481.835,442 259.437,406	0.47
25	481.835,468 259.437,422	26	481.835,859 259.437,663	0.46
27	481.838,452 259.433,48	28	481.838,188 259.433,318	0.31
29	481.850,501 259.413,807	30	481.851,046 259.412,943	1.021
31	481.851,19 259.413,034	32	481.853,066 259.409,989	3.576
33	481.853,865 259.408,692	34	481.853,936 259.408,577	0.135
35	481.854,052 259.408,654	36	481.854,467 259.408,123	0.674
37	481.855,524 259.406,475	38	481.861,524 259.397,119	11.115
39	481.863,977 259.398,732	40	481.779,551 259.522,655	149.949

Punct început	X / Y	Punct sfârşit	X / Y	Lungime segment (** (m)
12	481.809,638 259.473,907	13	481.816,885 259.463,307	12.841
14	481.818,782 259.460,435	15	481.821,664 259.456,285	5.053
16	481.825,842 259.450,218	17	481.826,96 259.448,595	1.971
18	481.827,495 259.447,818	19	481.829,694 259.444,681	3.831
20	481.830,77 259.443,145	21	481.832,013 259.441,555	2.018
22	481.833,67 259.438,94	23	481.835,087 259.437,714	1.874
24	481.835,442 259.437,406	25	481.835,468 259.437,422	0.03
26	481.835,859 259.437,663	27	481.838,452 259.433,48	4.922
28	481.838,188 259.433,318	29	481.850,501 259.413,807	23.071
30	481.851,046 259.412,943	31	481.851,19 259.413,034	0.17
32	481.853,066 259.409,989	33	481.853,865 259.408,692	1.524
34	481.853,936 259.408,577	35	481.854,052 259.408,654	0.139
36	481.854,467 259.408,123	37	481.855,524 259.406,475	1.957
38	481.861,524 259.397,119	39	481.863,977 259.398,732	2.936
40	481.779,551 259.522,655	1	481.777,795 259.525,232	3.118

**** Lungimile segmentelor sunt determinate în planul de proiecţie Stereo 70 şi sunt rotunjite la 1 milimetru.**
***** Distanţa dintre puncte este formată din segmente cumulate ce sunt mai mici decât valoarea 1 milimetru.**

Neutilizabil în circuitul civil

DATE DESPRE IMOBILUL NR. 6894

Oficiul de Cadastru şi Publicitate Imobiliară TELEORMAN
Biroul de Cadastru şi Publicitate Imobiliară Alexandria

A. Partea I. Descrierea imobilului

TEREN Intravilan

Adresa: Loc. Lunca, Str Principală, Nr. 13, Jud. Teleorman, T13, P893/1,893/2

Nr. Crt	Nr cadastral Nr. topografic	Suprafaţa* (mp)	Observaţii / Referinţe
A1	23357	Din acte: 4.900 Masurata: 4.860	Sector cadastral:11 Teren neimprejmuit;

B. Partea II. Proprietari şi acte

Inscrieri privitoare la dreptul de proprietate şi alte drepturi reale		Referinţe
12192 / 23/02/2022		
Act Notarial nr. Contract de vânzare aut.nr. 474, din 23/02/2022 emis de Radu Marian;		
B3	Intabulare, drept de PROPRIETATEcu titlul de drept cumparare,bun comun, dobandit prin Conventie, cota actuala 1/1, cota initiala 1/1	A1
	1) **TĂNASĂ CONSTANTIN** 2) **TĂNASĂ IRINA**	

C. Partea III. SARCINI .

Inscrieri privind dezmembramintele dreptului de proprietate, drepturi reale de garanţie şi sarcini	Referinţe
NU SUNT	

Neutilizabil în circuitul civil

Anexa Nr. 1 La Partea I

Teren

Nr cadastral	Suprafaţa (mp)*	Observaţii / Referinţe
23357	Din acte: 4.900 Masurata: 4.860	

* Suprafaţa este determinată in planul de proiecţie Stereo 70.

DETALII LINIARE IMOBIL

Date referitoare la teren

Crt	Categorie folosinţă	Intra vilan	Suprafaţa (mp)	Tarla	Parcelă	Nr. topo	Observaţii / Referinţe
1	curti constructii	DA	900	13	893/1,893/2	-	
2	arabil	DA	3.960	13	893/1,893/2	-	

Lungime Segmente
1) Valorile lungimilor segmentelor sunt obţinute din proiecţie în plan.

Punct început	X / Y	Punct sfârşit	X / Y	Lungime segment (** (m)
1	482.245,107 258.839,504	2	482.233,047 258.856,976	21.23
2	482.233,047 258.856,976	3	482.123,163 258.779,504	134.448
3	482.123,163 258.779,504	4	482.108,327 258.769,044	18.153
4	482.108,327 258.769,044	5	482.055,369 258.732,015	64.62

Document care conţine date cu caracter personal, protejat de prevederile Regulamentului (UE) nr. 679/2016 şi Legii 190/2018

Punct început	X / Y	Punct sfârşit	X / Y	Lungime segment (** (m)
5	482.055,369 258.732,015	6	482.052,456 258.729,979	3.554
6	482.052,456 258.729,979	7	482.058,44 258.721,799	10.135
7	482.058,44 258.721,799	8	482.065,374 258.712,003	12.002
8	482.065,374 258.712,003	9	482.123,203 258.751,948	70.284
9	482.123,203 258.751,948	10	482.245,119 258.839,486	150.088
10	482.245,119 258.839,486	1	482.245,107 258.839,504	0.022

**** Lungimile segmentelor sunt determinate în planul de proiecţie Stereo 70 şi sunt rotunjite la 1 milimetru.**
***** Distanţa dintre puncte este formată din segmente cumulate ce sunt mai mici decât valoarea 1 milimetru.**

Neutilizabil in circuitul civil

DATE DESPRE IMOBILUL NR. 6968

Oficiul de Cadastru şi Publicitate Imobiliară TELEORMAN
Biroul de Cadastru şi Publicitate Imobiliară Alexandria

A. Partea I. Descrierea imobilului

TEREN Intravilan

Adresa: Loc. Lunca, Cvartal 25,P.2153/2;2155/2, Str Marginea, Nr. 21, Jud. Teleorman

Nr. Crt	Nr cadastral Nr. topografic	Suprafaţa* (mp)	Observaţii / Referinţe
A1	20020	Din acte: 3.000 Masurata: 3.061	Sector cadastral:12 Teren neimprejmuit;

Construcţii

Crt	Nr cadastral Nr. topografic	Adresa	Observaţii / Referinţe
A1.2		Loc. Lunca, Cvartal 25,P.2153/2; 2155/2, Str Marginea, Nr. 21, Jud. Teleorman	Nr. niveluri:1; S. construita la sol:52 mp; S. construita desfasurata:52 mp;
A1.3		Loc. Lunca, Cvartal 25,P.2153/2; 2155/2, Str Marginea, Nr. 21, Jud. Teleorman	Nr. niveluri:1; S. construita la sol:211 mp; S. construita desfasurata:211 mp;

B. Partea II. Proprietari şi acte

Inscrieri privitoare la dreptul de proprietate şi alte drepturi reale		Referinţe
49262 / 12/09/2014		
Act Notarial nr. contract de vanzare aut. nr. 1758, din 11/09/2014 emis de BIN RADU MARIAN;		
B5	Intabulare, drept de PROPRIETATEcu titlu de cumparare, dobandit prin Conventie, cota actuala 1/1, cota initiala 1/1	A1
	1) **MARGAN MIHAELA IRINA** 2) **MARGAN MITICA CIPRIAN**, soti	
/		
Act Normativ nr. 7, din 13/03/1996 emis de PARLAMENTUL ROMANIEI;		
B6	Intabulare, drept de PROPRIETATE, dobandit prin Lege, cota actuala 1/1, cota initiala 1/1	A1.2, A1.3
	1) **MARGAN MIHAELA IRINA** 2) **MARGAN MITICA CIPRIAN**	

C. Partea III. SARCINI .

Inscrieri privind dezmembramintele dreptului de proprietate, drepturi reale de garanţie şi sarcini	Referinţe
NU SUNT	

Neautorizat în circuitul civil

Anexa Nr. 1 La Partea I

Teren

Nr cadastral	Suprafaţa (mp)*	Observaţii / Referinţe
20020	Din acte: 3.000 Masurata: 3.061	

* Suprafaţa este determinată in planul de proiecţie Stereo 70.

DETALII LINIARE IMOBIL

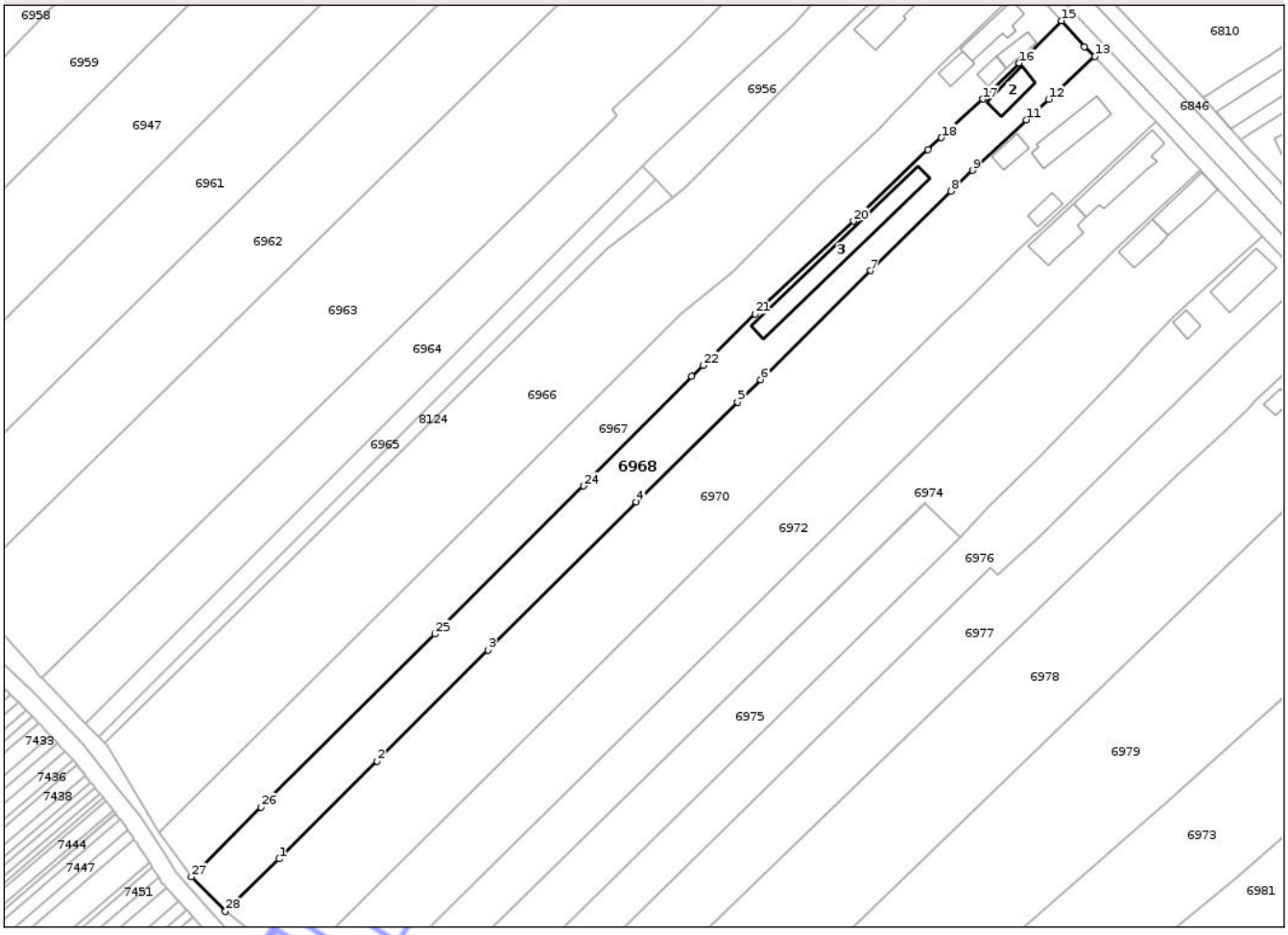

Date referitoare la teren

Crt	Categorie folosinţă	Intra vilan	Suprafaţa (mp)	Tarla	Parcelă	Nr. topo	Observaţii / Referinţe
1	curti constructii	DA	1.221	25	2153/2; 2155/2	-	
2	arabil	DA	1.840	25	2153/2; 2155/2	-	

Date referitoare la construcţii

Crt	Număr	Destinaţie construcţie	Supraf. (mp)	Situaţie juridică	Observaţii / Referinţe
A1.2		constructii de locuinte	52	Cu acte	Nr. niveluri:1; S. construita la sol:52 mp; S. construita desfasurata:52 mp;
A1.3		constructii anexa	211	Cu acte	Nr. niveluri:1; S. construita la sol:211 mp; S. construita desfasurata:211 mp;

Lungime Segmente

1) Valorile lungimilor segmentelor sunt obţinute din proiecţie în plan.

Punct început	X / Y	Punct sfârşit	X / Y	Lungime segment (** (m)
1	481.330,487 259.017,944	2	481.352,722 259.040,182	31.447

Punct început	X / Y	Punct sfârşit	X / Y	Lungime segment (** (m)
2	481.352,722 259.040,182	3	481.377,947 259.065,419	35.682

Document care conţine date cu caracter personal, protejat de prevederile Regulamentului (UE) nr. 679/2016 şi Legii 190/2018

Punct început	X / Y	Punct sfârşit	X / Y	Lungime segment (** (m)
3	481.377,947 259.065,419	4	481.411,715 259.099,09	47.687
5	481.434,746 259.121,768	6	481.439,995 259.126,936	7.366
7	481.464,97 259.151,729	8	481.483,313 259.169,799	25.749
9	481.488,142 259.174,556	10	481.489,421 259.175,816	1.795
11	481.500,448 259.186,061	12	481.505,478 259.190,739	6.869
13	481.516,009 259.200,427	14	481.513,7 259.202,644	3.201
15	481.508,417 259.208,574	16	481.498,823 259.198,921	13.61
17	481.490,475 259.190,748	18	481.481,083 259.181,979	12.85
19	481.478,102 259.179,196	20	481.461,072 259.162,982	23.514
21	481.438,754 259.141,854	22	481.426,888 259.130,189	16.639
23	481.424,31 259.127,655	24	481.399,674 259.102,784	35.007
25	481.365,922 259.069,078	26	481.326,332 259.029,701	55.838
27	481.310,452 259.013,851	28	481.318,232 259.005,997	11.055

Punct început	X / Y	Punct sfârşit	X / Y	Lungime segment (** (m)
4	481.411,715 259.099,09	5	481.434,746 259.121,768	32.322
6	481.439,995 259.126,936	7	481.464,97 259.151,729	35.192
8	481.483,313 259.169,799	9	481.488,142 259.174,556	6.778
10	481.489,421 259.175,816	11	481.500,448 259.186,061	15.052
12	481.505,478 259.190,739	13	481.516,009 259.200,427	14.309
14	481.513,7 259.202,644	15	481.508,417 259.208,574	7.942
16	481.498,823 259.198,921	17	481.490,475 259.190,748	11.683
18	481.481,083 259.181,979	19	481.478,102 259.179,196	4.078
20	481.461,072 259.162,982	21	481.438,754 259.141,854	30.732
22	481.426,888 259.130,189	23	481.424,31 259.127,655	3.615
24	481.399,674 259.102,784	25	481.365,922 259.069,078	47.7
26	481.326,332 259.029,701	27	481.310,452 259.013,851	22.437
28	481.318,232 259.005,997	1	481.330,487 259.017,944	17.115

**** Lungimile segmentelor sunt determinate în planul de proiecţie Stereo 70 şi sunt rotunjite la 1 milimetru.**
***** Distanţa dintre puncte este formată din segmente cumulate ce sunt mai mici decât valoarea 1 milimetru.**

Neutilizabil în circuitul civil

DATE DESPRE IMOBILUL NR. 7039

Oficiul de Cadastru şi Publicitate Imobiliară TELEORMAN
Biroul de Cadastru şi Publicitate Imobiliară Alexandria

A. Partea I. Descrierea imobilului

TEREN Necunoscut

Adresa: Loc. Lunca, Str Agronomului, Jud. Teleorman

Nr. Crt	Nr cadastral Nr. topografic	Suprafaţa* (mp)	Observaţii / Referinţe
A1		1.200	Sector cadastral:12 Teren neimprejmuit;

B. Partea II. Proprietari şi acte

Inscrieri privitoare la dreptul de proprietate şi alte drepturi reale		Referinţe
/		
Act Administrativ nr. 4200684, din 06/05/1998 emis de CJSDPT Teleorman;		
B1	Intabulare, drept de PROPRIETATE, dobandit prin Reconstituire, cota actuala 1/1, cota initiala 1/1	A1
	1) **GHERGU VICTORIA**, Lipsa CNP	

C. Partea III. SARCINI .

Inscrieri privind dezmembramintele dreptului de proprietate, drepturi reale de garanţie şi sarcini	Referinţe
NU SUNT	

Neutilizabil în circuitul civil

Anexa Nr. 1 La Partea I

Teren

Nr cadastral	Suprafaţa (mp)*	Observaţii / Referinţe
	1.200	

* Suprafaţa este determinată in planul de proiecţie Stereo 70.

DETALII LINIARE IMOBIL

Date referitoare la teren

Crt	Categorie folosinţă	Intra vilan	Suprafaţa (mp)	Tarla	Parcelă	Nr. topo	Observaţii / Referinţe
1	arabil	DA	265	57	319	-	In act T58
2	arabil	NU	935	57	319	-	In act T58

Lungime Segmente
1) Valorile lungimilor segmentelor sunt obţinute din proiecţie în plan.

Punct început	X / Y	Punct sfârşit	X / Y	Lungime segment (** (m)
1	481.942,983 258.776,153	2	481.630,644 258.550,27	385.46
2	481.630,644 258.550,27	3	481.632,969 258.548,107	3.176
3	481.632,969 258.548,107	4	481.944,793 258.773,616	384.823
4	481.944,793 258.773,616	5	481.944,58 258.773,914	0.366

Document care conţine date cu caracter personal, protejat de prevederile Regulamentului (UE) nr. 679/2016 şi Legii 190/2018

Punct început	X / Y	Punct sfârşit	X / Y	Lungime segment (** (m)
5	481.944,58 258.773,914	1	481.942,983 258.776,153	2.75

** Lungimile segmentelor sunt determinate în planul de proiecţie Stereo 70 şi sunt rotunjite la 1 milimetru.
*** Distanţa dintre puncte este formată din segmente cumulate ce sunt mai mici decât valoarea 1 milimetru.

Neutilizabil in circuitul civil

DATE DESPRE IMOBILUL NR. 6830

Oficiul de Cadastru şi Publicitate Imobiliară TELEORMAN
Biroul de Cadastru şi Publicitate Imobiliară Alexandria

A. Partea I. Descrierea imobilului

TEREN Intravilan

Adresa: Loc. Lunca, Str Marginea, Nr. 6, Jud. Teleorman

Nr. Crt	Nr cadastral Nr. topografic	Suprafaţa* (mp)	Observaţii / Referinţe
A1	20428	Din acte: 1.047 Masurata: 1.017	Sector cadastral:11 Teren imprejmuit;

Construcţii

Crt	Nr cadastral Nr. topografic	Adresa	Observaţii / Referinţe
A1.1	20428-C1	Loc. Lunca, Str Marginea, Nr. 6, Jud. Teleorman	Nr. niveluri:1; S. construita la sol:70 mp; S. construita desfasurata:70 mp;
A1.2	20428-C2	Loc. Lunca, Str Marginea, Nr. 6, Jud. Teleorman	Nr. niveluri:1; S. construita la sol:56 mp; S. construita desfasurata:56 mp;

B. Partea II. Proprietari şi acte

Inscrieri privitoare la dreptul de proprietate şi alte drepturi reale		Referinţe
24077 / 01/04/2021		
Act Notarial nr. Contract de vanzare cumparare aut.nr.362, din 30/03/2021 emis de Paun Picu;		
B4	Intabulare, drept de PROPRIETATEcu titlul de drept cumparare,bun propriu, dobandit prin Conventie, cota actuala 1/1, cota initiala 1/1	A1, A1.1, A1.2
	1) **DURUSAN TITU**	

C. Partea III. SARCINI .

Inscrieri privind dezmembramintele dreptului de proprietate, drepturi reale de garanţie şi sarcini	Referinţe
NU SUNT	

Neutilizabil în circuitul civil

Anexa Nr. 1 La Partea I

Teren

Nr cadastral	Suprafaţa (mp)*	Observaţii / Referinţe
20428	Din acte: 1.047 Masurata: 1.017	

* Suprafaţa este determinată in planul de proiecţie Stereo 70.

DETALII LINIARE IMOBIL

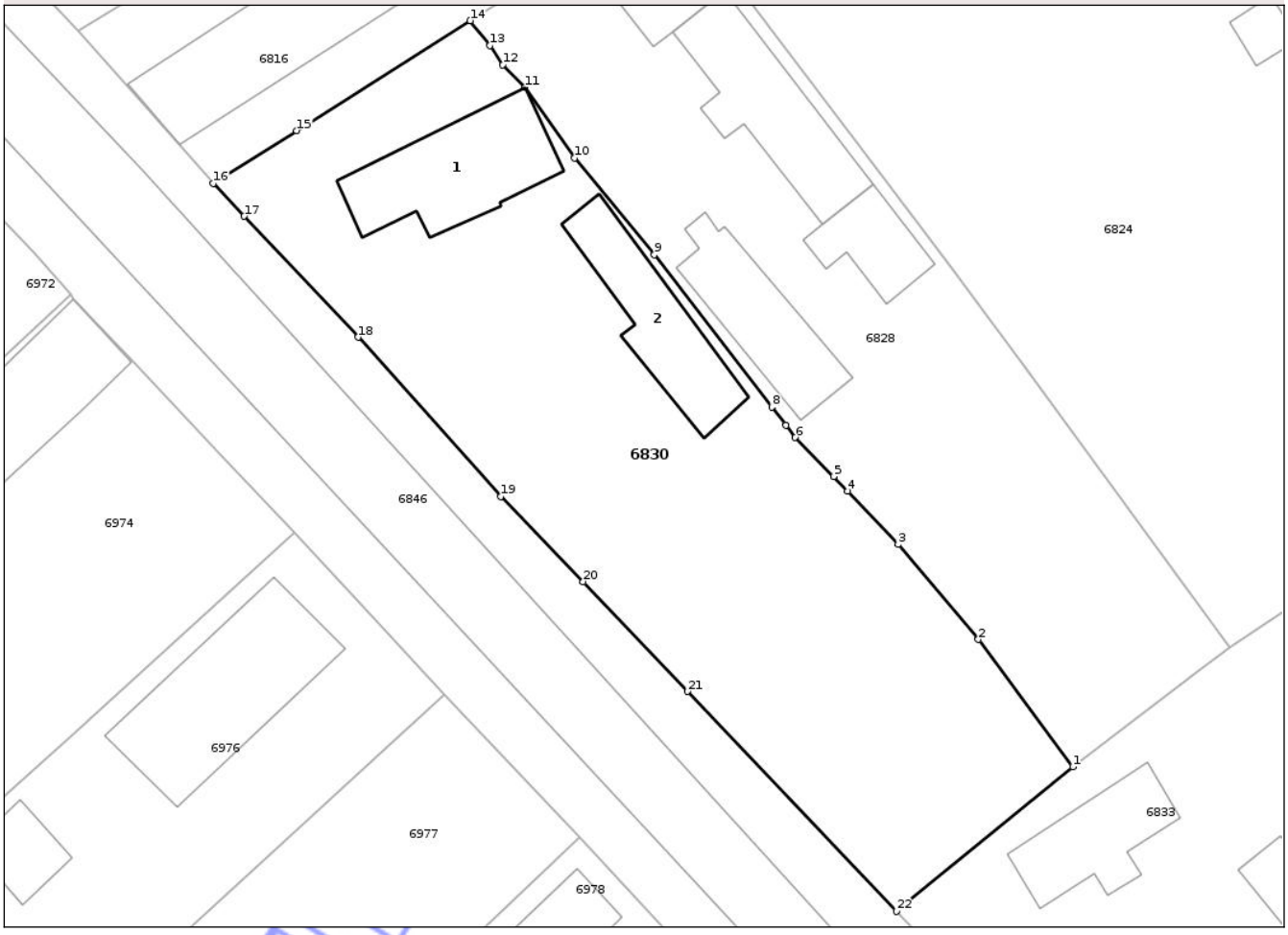

Date referitoare la teren

Crt	Categorie folosinţă	Intra vilan	Suprafaţa (mp)	Tarla	Parcelă	Nr. topo	Observaţii / Referinţe
1	curti constructii	DA	567	-	-	-	
2	arabil	DA	450	-	-	-	

Date referitoare la construcţii

Crt	Număr	Destinaţie construcţie	Supraf. (mp)	Situaţie juridică	Observaţii / Referinţe
A1.1	20428-C1	constructii de locuinte	70	Cu acte	Nr. niveluri:1; S. construita la sol:70 mp; S. construita desfasurata:70 mp;
A1.2	20428-C2	constructii anexa	56	Cu acte	Nr. niveluri:1; S. construita la sol:56 mp; S. construita desfasurata:56 mp;

Lungime Segmente

1) Valorile lungimilor segmentelor sunt obţinute din proiecţie în plan.

Punct început	X / Y	Punct sfârşit	X / Y	Lungime segment (** (m)
1	481.602,985 259.144,894	2	481.597,053 259.152,883	9.951
3	481.592,016 259.158,853	4	481.588,855 259.162,189	4.596

Punct început	X / Y	Punct sfârşit	X / Y	Lungime segment (** (m)
2	481.597,053 259.152,883	3	481.592,016 259.158,853	7.811
4	481.588,855 259.162,189	5	481.587,98 259.163,112	1.271

Document care conţine date cu caracter personal, protejat de prevederile Regulamentului (UE) nr. 679/2016 şi Legii 190/2018

Punct început	X / Y	Punct sfârşit	X / Y	Lungime segment (** (m)
5	481.587,98 259.163,112	6	481.585,559 259.165,553	3.438
7	481.584,972 259.166,314	8	481.584,093 259.167,454	1.439
9	481.576,716 259.177,019	10	481.571,731 259.183,096	7.86
11	481.568,6 259.187,521	12	481.567,213 259.188,937	1.982
13	481.566,399 259.190,144	14	481.565,172 259.191,701	1.982
15	481.554,286 259.184,806	16	481.549,046 259.181,486	6.203
17	481.550,987 259.179,427	18	481.558,13 259.171,848	10.415
19	481.567,098 259.161,858	20	481.572,258 259.156,511	7.431
21	481.578,808 259.149,621	22	481.591,912 259.135,824	19.028

Punct început	X / Y	Punct sfârşit	X / Y	Lungime segment (** (m)
6	481.585,559 259.165,553	7	481.584,972 259.166,314	0.962
8	481.584,093 259.167,454	9	481.576,716 259.177,019	12.079
10	481.571,731 259.183,096	11	481.568,6 259.187,521	5.421
12	481.567,213 259.188,937	13	481.566,399 259.190,144	1.456
14	481.565,172 259.191,701	15	481.554,286 259.184,806	12.886
16	481.549,046 259.181,486	17	481.550,987 259.179,427	2.83
18	481.558,13 259.171,848	19	481.567,098 259.161,858	13.425
20	481.572,258 259.156,511	21	481.578,808 259.149,621	9.507
22	481.591,912 259.135,824	1	481.602,985 259.144,894	14.313

**** Lungimile segmentelor sunt determinate în planul de proiecţie Stereo 70 şi sunt rotunjite la 1 milimetru.**
***** Distanţa dintre puncte este formată din segmente cumulate ce sunt mai mici decât valoarea 1 milimetru.**

Neutilizabil in circuitul civil

DATE DESPRE IMOBILUL NR. 6850

Oficiul de Cadastru şi Publicitate Imobiliară TELEORMAN
Biroul de Cadastru şi Publicitate Imobiliară Alexandria

A. Partea I. Descrierea imobilului

TEREN Intravilan

Adresa: Loc. Lunca, Str Agronomului, Jud. Teleorman

Nr. Crt	Nr cadastral Nr. topografic	Suprafaţa* (mp)	Observaţii / Referinţe
A1		1.503	Sector cadastral:11 Teren neimprejmuit;

B. Partea II. Proprietari şi acte

Inscrieri privitoare la dreptul de proprietate şi alte drepturi reale		Referinţe
/		
Act Administrativ nr. 4200140, din 09/05/1995 emis de CJSDPT Teleorman;		
B1	Intabulare, drept de PROPRIETATE, dobandit prin Reconstituire, cota actuala 1/1, cota initiala 1/1	A1
	1) **STANCIU IOANA**, Lipsa CNP	

C. Partea III. SARCINI .

Inscrieri privind dezmembramintele dreptului de proprietate, drepturi reale de garanţie şi sarcini	Referinţe
NU SUNT	

Neutilizabil în circuitul civil

Anexa Nr. 1 La Partea I

Teren

Nr cadastral	Suprafaţa (mp)*	Observaţii / Referinţe
	1.503	

* Suprafaţa este determinată in planul de proiecţie Stereo 70.

DETALII LINIARE IMOBIL

Date referitoare la teren

Crt	Categorie folosinţă	Intra vilan	Suprafaţa (mp)	Tarla	Parcelă	Nr. topo	Observaţii / Referinţe
1	arabil	DA	1.503	13	972,973,974	-	

Lungime Segmente

1) Valorile lungimilor segmentelor sunt obţinute din proiecţie în plan.

Punct început	X / Y	Punct sfârşit	X / Y	Lungime segment (** (m)
1	481.886,061 259.115,574	2	481.885,938 259.115,746	0.212
2	481.885,938 259.115,746	3	481.884,18 259.118,219	3.034
3	481.884,18 259.118,219	4	481.880,204 259.123,815	6.865
4	481.880,204 259.123,815	5	481.857,025 259.108,331	27.875
5	481.857,025 259.108,331	6	481.812,479 259.077,043	54.436

Document care conţine date cu caracter personal, protejat de prevederile Regulamentului (UE) nr. 679/2016 şi Legii 190/2018

Punct început	X / Y	Punct sfârşit	X / Y	Lungime segment (** (m)
6	481.812,479 259.077,043	7	481.791,0 259.062,672	25.843
7	481.791,0 259.062,672	8	481.766,23 259.044,572	30.678
8	481.766,23 259.044,572	9	481.765,907 259.044,336	0.4
9	481.765,907 259.044,336	10	481.770,558 259.038,411	7.533
10	481.770,558 259.038,411	11	481.772,563 259.035,856	3.248
11	481.772,563 259.035,856	1	481.886,061 259.115,574	138.696

**** Lungimile segmentelor sunt determinate în planul de proiecţie Stereo 70 şi sunt rotunjite la 1 milimetru.**
***** Distanţa dintre puncte este formată din segmente cumulate ce sunt mai mici decât valoarea 1 milimetru.**

Neutilizabil in circuitul civil

DATE DESPRE IMOBILUL NR. 7056

Oficiul de Cadastru şi Publicitate Imobiliară TELEORMAN
Biroul de Cadastru şi Publicitate Imobiliară Alexandria

A. Partea I. Descrierea imobilului

TEREN Necunoscut

Adresa: Loc. Lunca, Jud. Teleorman

Nr. Crt	Nr cadastral Nr. topografic	Suprafaţa* (mp)	Observaţii / Referinţe
A1		2.100	Sector cadastral:14 Teren neimprejmuit; Imobil traversat de limita unităților administrativ - teritoriale SAELELE și LUNCA

B. Partea II. Proprietari şi acte

Inscrieri privitoare la dreptul de proprietate şi alte drepturi reale		Referinţe
/		
Act Administrativ nr. 4200098, din 07/04/1995 emis de CJSDPT Teleorman;		
B1	Intabulare, drept de PROPRIETATE, dobandit prin Reconstituire, cota actuala 1/1, cota initiala 1/1	A1
	1) **LITA ST ILIE** DEFUNCT:Da	

C. Partea III. SARCINI .

Inscrieri privind dezmembramintele dreptului de proprietate, drepturi reale de garanţie şi sarcini	Referinţe
NU SUNT	

Neutilizabil în circuitul civil

Anexa Nr. 1 La Partea I

Teren

Nr cadastral	Suprafaţa (mp)*	Observaţii / Referinţe
	2.100	Imobil traversat de limita unităţilor administrativ - teritoriale SAELELE și LUNCA

* Suprafaţa este determinată in planul de proiecţie Stereo 70.

DETALII LINIARE IMOBIL

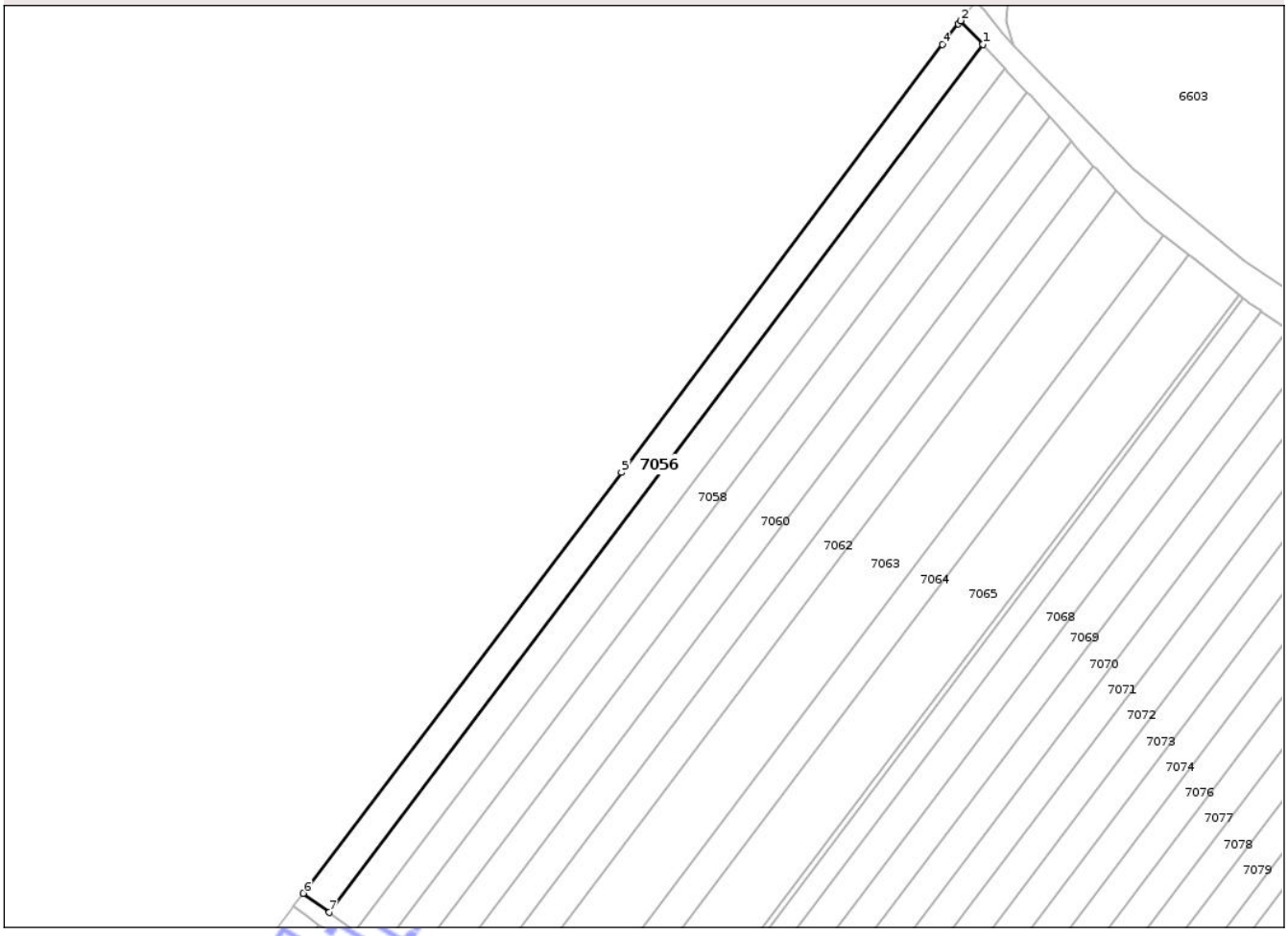

Date referitoare la teren

Crt	Categorie folosinţă	Intra vilan	Suprafaţa (mp)	Tarla	Parcelă	Nr. topo	Observaţii / Referinţe
1	arabil	DA	932	55A	1	-	
2	arabil	NU	1.168	55A	1	-	

Lungime Segmente
1) Valorile lungimilor segmentelor sunt obţinute din proiecţie în plan.

Punct început	X / Y	Punct sfârşit	X / Y	Lungime segment (** (m)
1	480.492,032 259.857,425	2	480.486,585 259.863,282	7.998
2	480.486,585 259.863,282	3	480.486,011 259.862,537	0.941
3	480.486,011 259.862,537	4	480.482,068 259.857,424	6.457
4	480.482,068 259.857,424	5	480.402,945 259.752,079	131.75

Document care conţine date cu caracter personal, protejat de prevederile Regulamentului (UE) nr. 679/2016 și Legii 190/2018

Punct început	X / Y	Punct sfârşit	X / Y	Lungime segment (** (m)
5	480.402,945 259.752,079	6	480.324,501 259.648,451	129.971
6	480.324,501 259.648,451	7	480.330,898 259.643,75	7.939
7	480.330,898 259.643,75	1	480.492,032 259.857,425	267.622

** Lungimile segmentelor sunt determinate în planul de proiecţie Stereo 70 şi sunt rotunjite la 1 milimetru.
*** Distanţa dintre puncte este formată din segmente cumulate ce sunt mai mici decât valoarea 1 milimetru.

Neutilizabil in circuitul civil

DATE DESPRE IMOBILUL NR. 7161

Oficiul de Cadastru şi Publicitate Imobiliară TELEORMAN
Biroul de Cadastru şi Publicitate Imobiliară Alexandria

A. Partea I. Descrierea imobilului

TEREN Extravilan

Adresa: Jud. Teleorman

Nr. Crt	Nr cadastral Nr. topografic	Suprafaţa* (mp)	Observaţii / Referinţe
A1		2.100	Sector cadastral:14 Teren neimprejmuit;

B. Partea II. Proprietari şi acte

Inscrieri privitoare la dreptul de proprietate şi alte drepturi reale		Referinţe
/		
Act Notarial nr. Act de partaj voluntar 1073, din 13/05/1997 emis de NP BOCAI IOANA;		
B1	Intabulare, drept de PROPRIETATE, dobandit prin Conventie, cota actuala 1/1, cota initiala 1/1	A1
	1) **CAZANARU MARITA**, Lipsa CNP	

C. Partea III. SARCINI .

Inscrieri privind dezmembramintele dreptului de proprietate, drepturi reale de garanţie şi sarcini	Referinţe
NU SUNT	

Neutilizabil în circuitul civil

Anexa Nr. 1 La Partea I

Teren

Nr cadastral	Suprafaţa (mp)*	Observaţii / Referinţe
	2.100	

* Suprafaţa este determinată in planul de proiecţie Stereo 70.

DETALII LINIARE IMOBIL

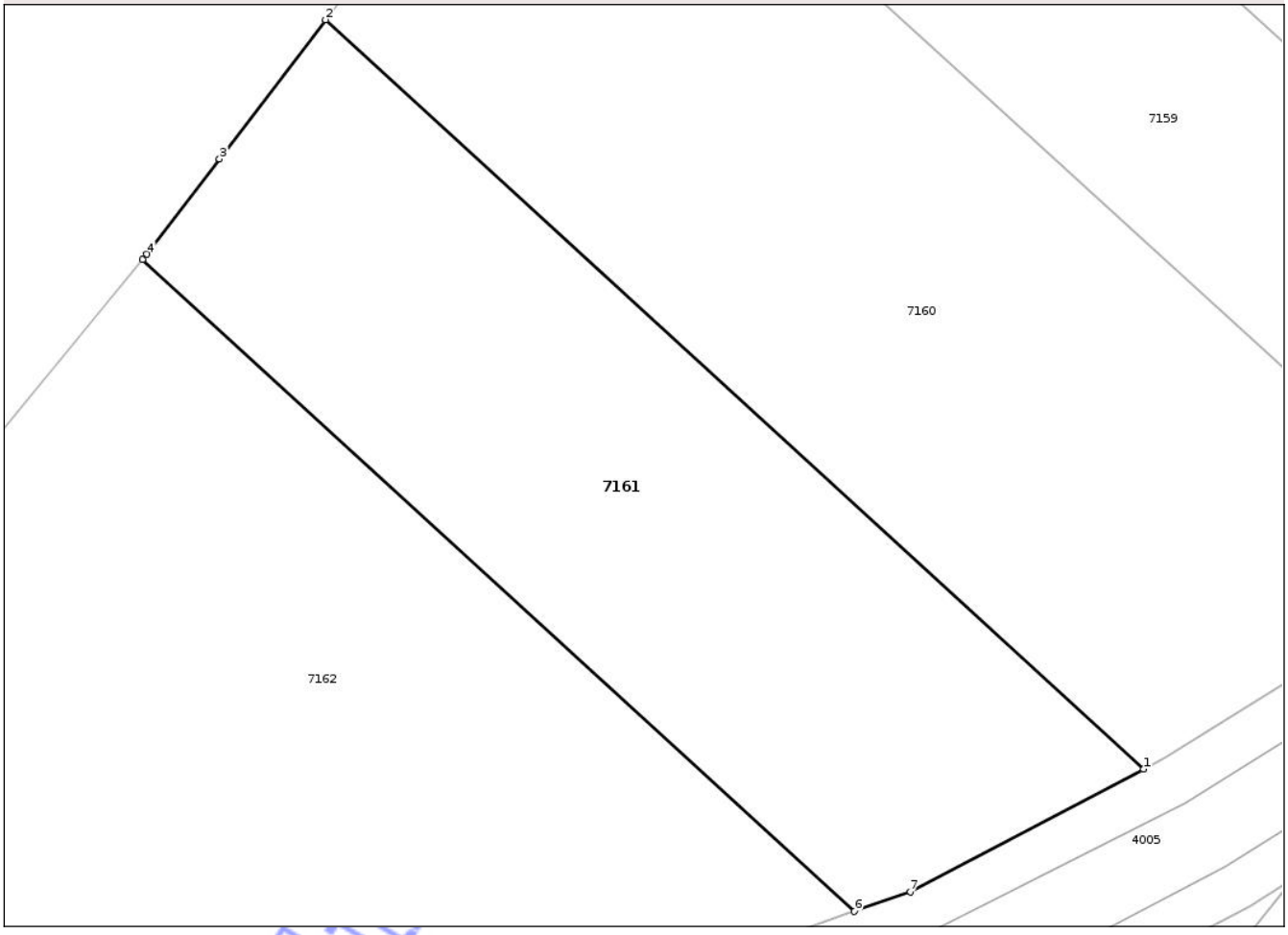

Date referitoare la teren

Crt	Categorie folosinţă	Intra vilan	Suprafaţa (mp)	Tarla	Parcelă	Nr. topo	Observaţii / Referinţe
1	arabil	NU	2.100	55C	26	-	

Lungime Segmente
1) Valorile lungimilor segmentelor sunt obţinute din proiecţie în plan.

Punct început	X / Y	Punct sfârşit	X / Y	Lungime segment (** (m)
1	480.001,337 259.073,018	2	479.934,232 259.134,399	90.944
2	479.934,232 259.134,399	3	479.925,547 259.123,001	14.329
3	479.925,547 259.123,001	4	479.919,596 259.115,19	9.82
4	479.919,596 259.115,19	5	479.919,239 259.114,758	0.56
5	479.919,239 259.114,758	6	479.977,616 259.061,361	79.115

Document care conţine date cu caracter personal, protejat de prevederile Regulamentului (UE) nr. 679/2016 şi Legii 190/2018

Punct început	X / Y	Punct sfârşit	X / Y	Lungime segment (** (m)
6	479.977,616 259.061,361	7	479.982,204 259.062,976	4.864
7	479.982,204 259.062,976	1	480.001,337 259.073,018	21.608

** Lungimile segmentelor sunt determinate în planul de proiecţie Stereo 70 şi sunt rotunjite la 1 milimetru.
*** Distanţa dintre puncte este formată din segmente cumulate ce sunt mai mici decât valoarea 1 milimetru.

Neutilizabil in circuitul civil

DATE DESPRE IMOBILUL NR. 6823

Oficiul de Cadastru şi Publicitate Imobiliară TELEORMAN
Biroul de Cadastru şi Publicitate Imobiliară Alexandria

A. Partea I. Descrierea imobilului

TEREN Intravilan

Adresa: Loc. Lunca, Str Morarului, Nr. 21, Jud. Teleorman

Nr. Crt	Nr cadastral Nr. topografic	Suprafaţa* (mp)	Observaţii / Referinţe
A1		Din acte: 1.044 Masurata: 1.073	Sector cadastral:11 Teren imprejmuit;

Construcţii

Crt	Nr cadastral Nr. topografic	Adresa	Observaţii / Referinţe
A1.1		Loc. Lunca, Str Morarului, Nr. 21, Jud. Teleorman	Nr. niveluri:1; S. construita la sol:84 mp; S. construita desfasurata:84 mp;

B. Partea II. Proprietari şi acte

Inscrieri privitoare la dreptul de proprietate şi alte drepturi reale		Referinţe
/		
Act Administrativ nr. 4200461, din 14/02/1996 emis de CJSDPT Teleorman;		
B1	Intabulare, drept de PROPRIETATE, dobandit prin Reconstituire, cota actuala 1/1, cota initiala 1/1	A1
	1) **BÎRJAN JOIŢA**	
Act Normativ nr. 7, din 13/03/1996 emis de PARLAMENTUL ROMANIEI;		
B2	Intabulare, drept de PROPRIETATE, dobandit prin Lege, cota actuala 1/1, cota initiala 1/1	A1.1
	1) **BÎRJAN JOIŢA**, Lipsa CNP	

C. Partea III. SARCINI .

Inscrieri privind dezmembramintele dreptului de proprietate, drepturi reale de garanţie şi sarcini	Referinţe
NU SUNT	

Neutilizabil în circuitul civil

Anexa Nr. 1 La Partea I

Teren

Nr cadastral	Suprafaţa (mp)*	Observaţii / Referinţe
	Din acte: 1.044 Masurata: 1.073	

* Suprafaţa este determinată in planul de proiecţie Stereo 70.

DETALII LINIARE IMOBIL

Date referitoare la teren

Crt	Categorie folosinţă	Intra vilan	Suprafaţa (mp)	Tarla	Parcelă	Nr. topo	Observaţii / Referinţe
1	curti constructii	DA	570	14	1071,1072	-	
2	arabil	DA	503	14	1071,1072	-	

Date referitoare la construcţii

Crt	Număr	Destinaţie construcţie	Supraf. (mp)	Situaţie juridică	Observaţii / Referinţe
A1.1		constructii de locuinte	84	Cu acte	Nr. niveluri:1; S. construita la sol:84 mp; S. construita desfasurata:84 mp;

Lungime Segmente

1) Valorile lungimilor segmentelor sunt obţinute din proiecţie în plan.

Punct început	X / Y	Punct sfârşit	X / Y	Lungime segment (** (m)
1	481.662,281 259.157,753	2	481.665,449 259.159,804	3.774
3	481.668,608 259.161,903	4	481.666,478 259.165,477	4.161

Punct început	X / Y	Punct sfârşit	X / Y	Lungime segment (** (m)
2	481.665,449 259.159,804	3	481.668,608 259.161,903	3.793
4	481.666,478 259.165,477	5	481.661,247 259.174,254	10.218

Document care conţine date cu caracter personal, protejat de prevederile Regulamentului (UE) nr. 679/2016 şi Legii 190/2018

Punct început	X / Y	Punct sfârşit	X / Y	Lungime segment (** (m)
5	481.661,247 259.174,254	6	481.655,132 259.184,341	11.796
7	481.649,22 259.193,77	8	481.647,674 259.196,237	2.911
9	481.645,681 259.199,301	10	481.641,247 259.206,726	8.648
11	481.637,756 259.211,861	12	481.633,718 259.217,917	7.279
13	481.630,61 259.222,851	14	481.626,045 259.230,301	8.737
15	481.620,908 259.226,96	16	481.614,99 259.223,276	6.971
17	481.617,512 259.219,708	18	481.620,577 259.214,601	5.956
19	481.630,078 259.198,552	20	481.634,982 259.191,284	8.768
21	481.637,611 259.186,939	22	481.644,868 259.174,946	14.017
23	481.657,16 259.156,097	24	481.657,921 259.154,93	1.393

Punct început	X / Y	Punct sfârşit	X / Y	Lungime segment (** (m)
6	481.655,132 259.184,341	7	481.649,22 259.193,77	11.129
8	481.647,674 259.196,237	9	481.645,681 259.199,301	3.655
10	481.641,247 259.206,726	11	481.637,756 259.211,861	6.209
12	481.633,718 259.217,917	13	481.630,61 259.222,851	5.831
14	481.626,045 259.230,301	15	481.620,908 259.226,96	6.128
16	481.614,99 259.223,276	17	481.617,512 259.219,708	4.369
18	481.620,577 259.214,601	19	481.630,078 259.198,552	18.65
20	481.634,982 259.191,284	21	481.637,611 259.186,939	5.079
22	481.644,868 259.174,946	23	481.657,16 259.156,097	22.503
24	481.657,921 259.154,93	1	481.662,281 259.157,753	5.195

**** Lungimile segmentelor sunt determinate în planul de proiecţie Stereo 70 şi sunt rotunjite la 1 milimetru.**
***** Distanţa dintre puncte este formată din segmente cumulate ce sunt mai mici decât valoarea 1 milimetru.**

Neutilizabil în circuitul civil

DATE DESPRE IMOBILUL NR. 6784

Oficiul de Cadastru şi Publicitate Imobiliară TELEORMAN
Biroul de Cadastru şi Publicitate Imobiliară Alexandria

A. Partea I. Descrierea imobilului

TEREN Intravilan

Adresa: Loc. Lunca, Str Ghioceilor, Nr. 27, Jud. Teleorman

Nr. Crt	Nr cadastral Nr. topografic	Suprafaţa* (mp)	Observaţii / Referinţe
A1		Din acte: 1.539 Masurata: 1.644	Sector cadastral:11 Teren imprejmuit;

Construcţii

Crt	Nr cadastral Nr. topografic	Adresa	Observaţii / Referinţe
A1.1		Loc. Lunca, Str Ghioceilor, Nr. 27, Jud. Teleorman	Nr. niveluri:1; S. construita la sol:60 mp; S. construita desfasurata:60 mp;

B. Partea II. Proprietari şi acte

Inscrieri privitoare la dreptul de proprietate şi alte drepturi reale		Referinţe
/		
Act Notarial nr. Certificat de mostenitor 157, din 18/08/2021 emis de NP PAUN PICU;		
B1	Intabulare, drept de PROPRIETATE, dobandit prin Succesiune, cota actuala 1/1, cota initiala 1/1	A1, A1.1
	1) **CAZACU MIHAI-LAURENTIU**	

C. Partea III. SARCINI .

Inscrieri privind dezmembramintele dreptului de proprietate, drepturi reale de garanţie şi sarcini	Referinţe
NU SUNT	

Neutilizabil în circuitul civil

Anexa Nr. 1 La Partea I

Teren

Nr cadastral	Suprafaţa (mp)*	Observaţii / Referinţe
	Din acte: 1.539 Masurata: 1.644	

* Suprafaţa este determinată in planul de proiecţie Stereo 70.

DETALII LINIARE IMOBIL

Date referitoare la teren

Crt	Categorie folosinţă	Intra vilan	Suprafaţa (mp)	Tarla	Parcelă	Nr. topo	Observaţii / Referinţe
1	curti constructii	DA	441	15	1166,1167,1168	-	
2	arabil	DA	1.203	15	1166,1167,1168	-	

Date referitoare la construcţii

Crt	Număr	Destinaţie construcţie	Supraf. (mp)	Situaţie juridică	Observaţii / Referinţe
A1.1		constructii de locuinte	60	Cu acte	Nr. niveluri:1; S. construita la sol:60 mp; S. construita desfasurata:60 mp;

Lungime Segmente

1) Valorile lungimilor segmentelor sunt obţinute din proiecţie în plan.

Punct început	X / Y	Punct sfârşit	X / Y	Lungime segment (** (m)
1	481.546,952 259.292,01	2	481.549,349 259.292,915	2.562
2	481.549,349 259.292,915	3	481.553,042 259.294,552	4.04

Document care conţine date cu caracter personal, protejat de prevederile Regulamentului (UE) nr. 679/2016 şi Legii 190/2018

Punct început	X / Y	Punct sfârşit	X / Y	Lungime segment (** (m)
3	481.553,042 259.294,552	4	481.549,588 259.299,928	6.39
4	481.549,588 259.299,928	5	481.534,816 259.321,44	26.095
5	481.534,816 259.321,44	6	481.527,412 259.332,222	13.08
6	481.527,412 259.332,222	7	481.521,491 259.340,942	10.54
7	481.521,491 259.340,942	8	481.513,149 259.353,974	15.473
8	481.513,149 259.353,974	9	481.512,397 259.355,087	1.343
9	481.512,397 259.355,087	10	481.511,075 259.357,043	2.361
10	481.511,075 259.357,043	11	481.509,16 259.359,877	3.421
11	481.509,16 259.359,877	12	481.502,724 259.355,367	7.859
12	481.502,724 259.355,367	13	481.491,92 259.347,746	13.221
13	481.491,92 259.347,746	14	481.496,411 259.341,343	7.821
14	481.496,411 259.341,343	15	481.503,052 259.331,535	11.845
15	481.503,052 259.331,535	16	481.513,605 259.315,86	18.896
16	481.513,605 259.315,86	17	481.520,376 259.305,801	12.125
17	481.520,376 259.305,801	18	481.532,167 259.282,77	25.874
18	481.532,167 259.282,77	1	481.546,952 259.292,01	17.435

**** Lungimile segmentelor sunt determinate în planul de proiecţie Stereo 70 şi sunt rotunjite la 1 milimetru.**
***** Distanţa dintre puncte este formată din segmente cumulate ce sunt mai mici decât valoarea 1 milimetru.**

Neutilizabil în circuitul civil

DATE DESPRE IMOBILUL NR. 6998

Oficiul de Cadastru şi Publicitate Imobiliară TELEORMAN
Biroul de Cadastru şi Publicitate Imobiliară Alexandria

A. Partea I. Descrierea imobilului

TEREN Necunoscut

Adresa: Loc. Lunca, Str Agronomului, Jud. Teleorman

Nr. Crt	Nr cadastral Nr. topografic	Suprafaţa* (mp)	Observaţii / Referinţe
A1		2.500	Sector cadastral:12 Teren neimprejmuit;

B. Partea II. Proprietari şi acte

Inscrieri privitoare la dreptul de proprietate şi alte drepturi reale		Referinţe
/		
Act Notarial nr. Act de partaj voluntar 2635, din 16/12/2011 emis de NP RADU MARIAN;		
B1	Intabulare, drept de PROPRIETATE, dobandit prin Conventie, cota actuala 1/1, cota initiala 1/1	A1
	1) **MITROI COSTEL**	

C. Partea III. SARCINI .

Inscrieri privind dezmembramintele dreptului de proprietate, drepturi reale de garanţie şi sarcini	Referinţe
NU SUNT	

Neutilizabil în circuitul civil

Anexa Nr. 1 La Partea I

Teren

Nr cadastral	Suprafaţa (mp)*	Observaţii / Referinţe
	2.500	

* Suprafaţa este determinată in planul de proiecţie Stereo 70.

DETALII LINIARE IMOBIL

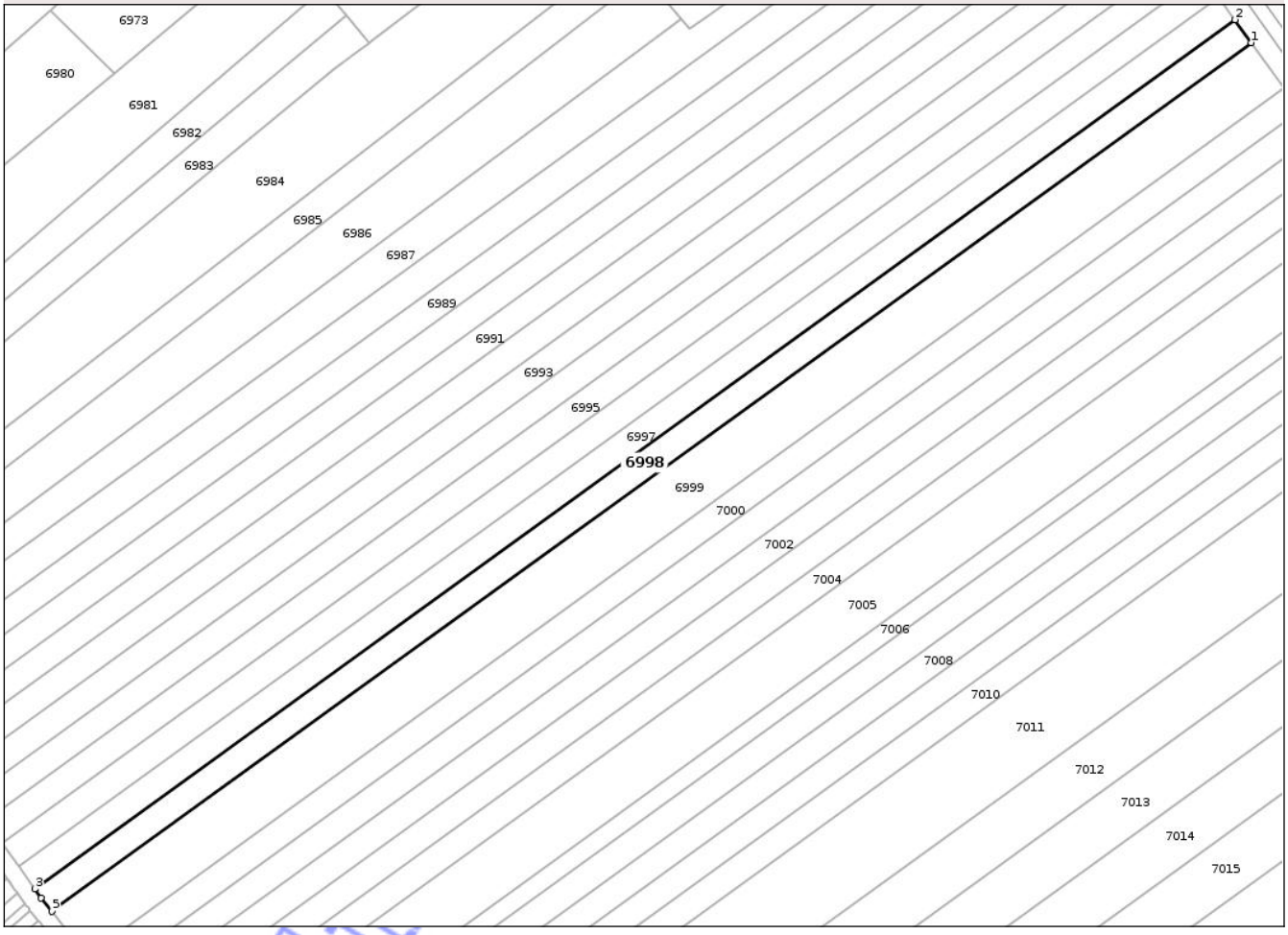

Date referitoare la teren

Crt	Categorie folosinţă	Intra vilan	Suprafaţa (mp)	Tarla	Parcelă	Nr. topo	Observaţii / Referinţe
1	arabil	DA	514	57	12	-	
2	arabil	NU	1.986	57	12	-	

Lungime Segmente

1) Valorile lungimilor segmentelor sunt obţinute din proiecţie în plan.

Punct început	X / Y	Punct sfârşit	X / Y	Lungime segment (** (m)
1	481.790,128 258.990,406	2	481.786,134 258.996,004	6.877
2	481.786,134 258.996,004	3	481.491,499 258.782,926	363.609
3	481.491,499 258.782,926	4	481.493,066 258.780,74	2.689
4	481.493,066 258.780,74	5	481.495,648 258.777,44	4.191

Document care conţine date cu caracter personal, protejat de prevederile Regulamentului (UE) nr. 679/2016 şi Legii 190/2018

Punct început	X / Y	Punct sfârşit	X / Y	Lungime segment (** (m)
5	481.495,648 258.777,44	1	481.790,128 258.990,406	363.418

**** Lungimile segmentelor sunt determinate în planul de proiecţie Stereo 70 şi sunt rotunjite la 1 milimetru.**
***** Distanţa dintre puncte este formată din segmente cumulate ce sunt mai mici decât valoarea 1 milimetru.**

Neutilizabil in circuitul civil

DATE DESPRE IMOBILUL NR. 7226

Oficiul de Cadastru şi Publicitate Imobiliară TELEORMAN
Biroul de Cadastru şi Publicitate Imobiliară Alexandria

A. Partea I. Descrierea imobilului

TEREN Extravilan

Adresa: Jud. Teleorman

Nr. Crt	Nr cadastral Nr. topografic	Suprafaţa* (mp)	Observaţii / Referinţe
A1		1.500	Sector cadastral:15 Teren neimprejmuit;

B. Partea II. Proprietari şi acte

Inscrieri privitoare la dreptul de proprietate şi alte drepturi reale		Referinţe
/		
Act Administrativ nr. 4200215, din 18/09/1995 emis de CJSDPT Teleorman;		
B1	Intabulare, drept de PROPRIETATE, dobandit prin Reconstituire, cota actuala 1/1, cota initiala 1/1	A1
	1) **CATANĂ MIHAIL**	

C. Partea III. SARCINI .

Inscrieri privind dezmembramintele dreptului de proprietate, drepturi reale de garanţie şi sarcini	Referinţe
NU SUNT	

Neutilizabil în circuitul civil

Anexa Nr. 1 La Partea I

Teren

Nr cadastral	Suprafaţa (mp)*	Observaţii / Referinţe
	1.500	

* Suprafaţa este determinată in planul de proiecţie Stereo 70.

DETALII LINIARE IMOBIL

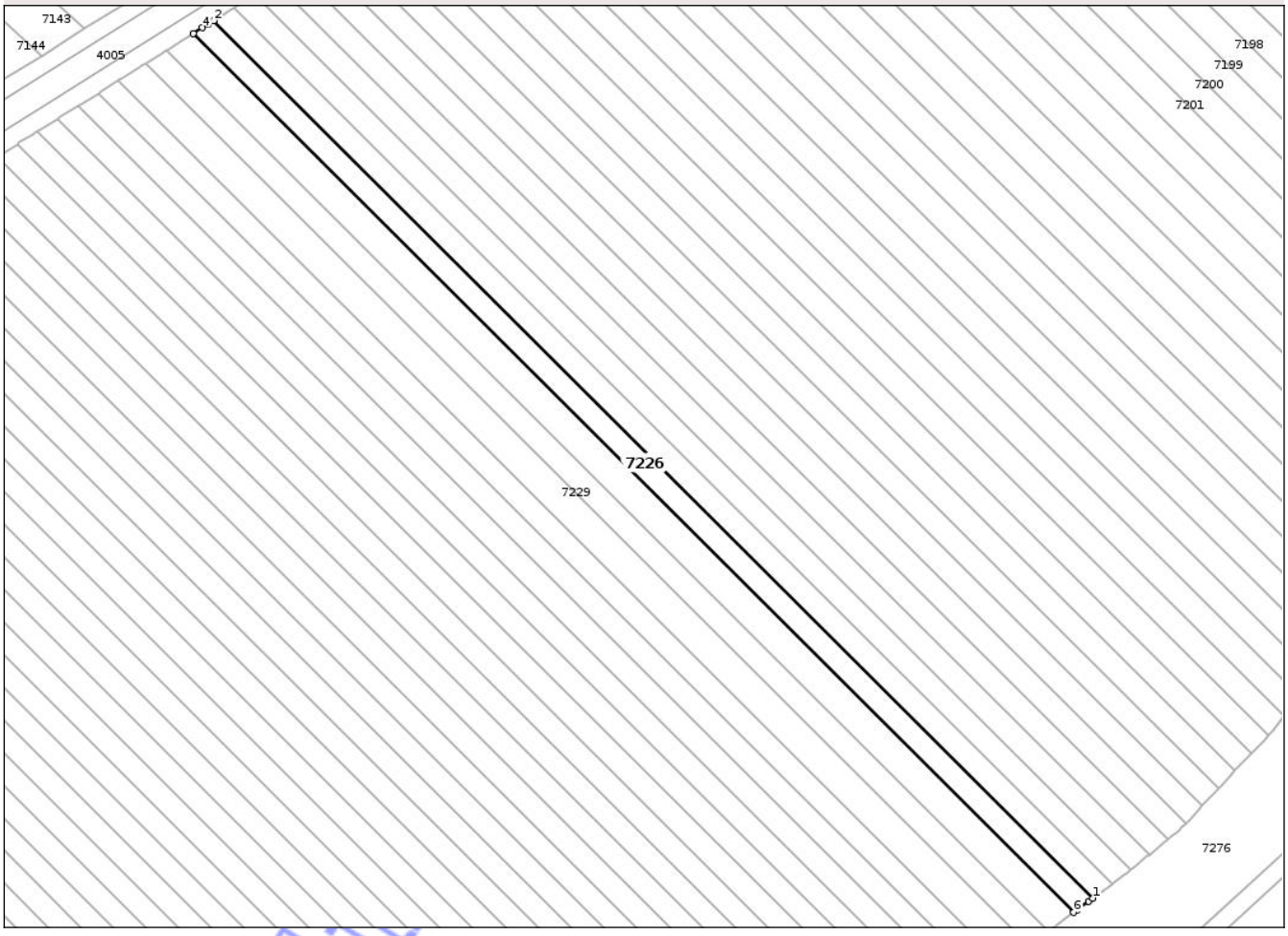

Date referitoare la teren

Crt	Categorie folosinţă	Intra vilan	Suprafaţa (mp)	Tarla	Parcelă	Nr. topo	Observaţii / Referinţe
1	arabil	NU	1.500	56A	71	-	

Lungime Segmente
1) Valorile lungimilor segmentelor sunt obţinute din proiecţie în plan.

Punct început	X / Y	Punct sfârşit	X / Y	Lungime segment (** (m)
1	480.470,904 259.027,376	2	480.271,745 259.225,876	281.188
2	480.271,745 259.225,876	3	480.270,473 259.225,078	1.502
3	480.270,473 259.225,078	4	480.269,215 259.224,288	1.485
4	480.269,215 259.224,288	5	480.267,112 259.222,968	2.483
5	480.267,112 259.222,968	6	480.466,578 259.024,161	281.621

Document care conţine date cu caracter personal, protejat de prevederile Regulamentului (UE) nr. 679/2016 şi Legii 190/2018

Punct început	X / Y	Punct sfârşit	X / Y	Lungime segment (** (m)
6	480.466,578 259.024,161	7	480.467,243 259.024,656	0.828
7	480.467,243 259.024,656	8	480.469,925 259.026,648	3.342
8	480.469,925 259.026,648	1	480.470,904 259.027,376	1.219

** Lungimile segmentelor sunt determinate în planul de proiecţie Stereo 70 şi sunt rotunjite la 1 milimetru.
*** Distanţa dintre puncte este formată din segmente cumulate ce sunt mai mici decât valoarea 1 milimetru.

Neutilizabil in circuitul civil

DATE DESPRE IMOBILUL NR. 7594

Oficiul de Cadastru şi Publicitate Imobiliară TELEORMAN
Biroul de Cadastru şi Publicitate Imobiliară Alexandria

A. Partea I. Descrierea imobilului

TEREN Extravilan

Adresa: Jud. Teleorman

Nr. Crt	Nr cadastral Nr. topografic	Suprafaţa* (mp)	Observaţii / Referinţe
A1		1.900	Sector cadastral:17 Teren neimprejmuit;

B. Partea II. Proprietari şi acte

Inscrieri privitoare la dreptul de proprietate şi alte drepturi reale		Referinţe
/		
Act Notarial nr. Act de partaj voluntar 324, din 19/02/2013 emis de NP RADU MARIAN;		
B1	Intabulare, drept de PROPRIETATE, dobandit prin Conventie, cota actuala 1/1, cota initiala 1/1	A1
	1) **VLAICU DANIEL-IONUT**	

C. Partea III. SARCINI .

Inscrieri privind dezmembramintele dreptului de proprietate, drepturi reale de garanţie şi sarcini	Referinţe
NU SUNT	

Neutilizabil în circuitul civil

Anexa Nr. 1 La Partea I

Teren

Nr cadastral	Suprafaţa (mp)*	Observaţii / Referinţe
	1.900	

* Suprafaţa este determinată in planul de proiecţie Stereo 70.

DETALII LINIARE IMOBIL

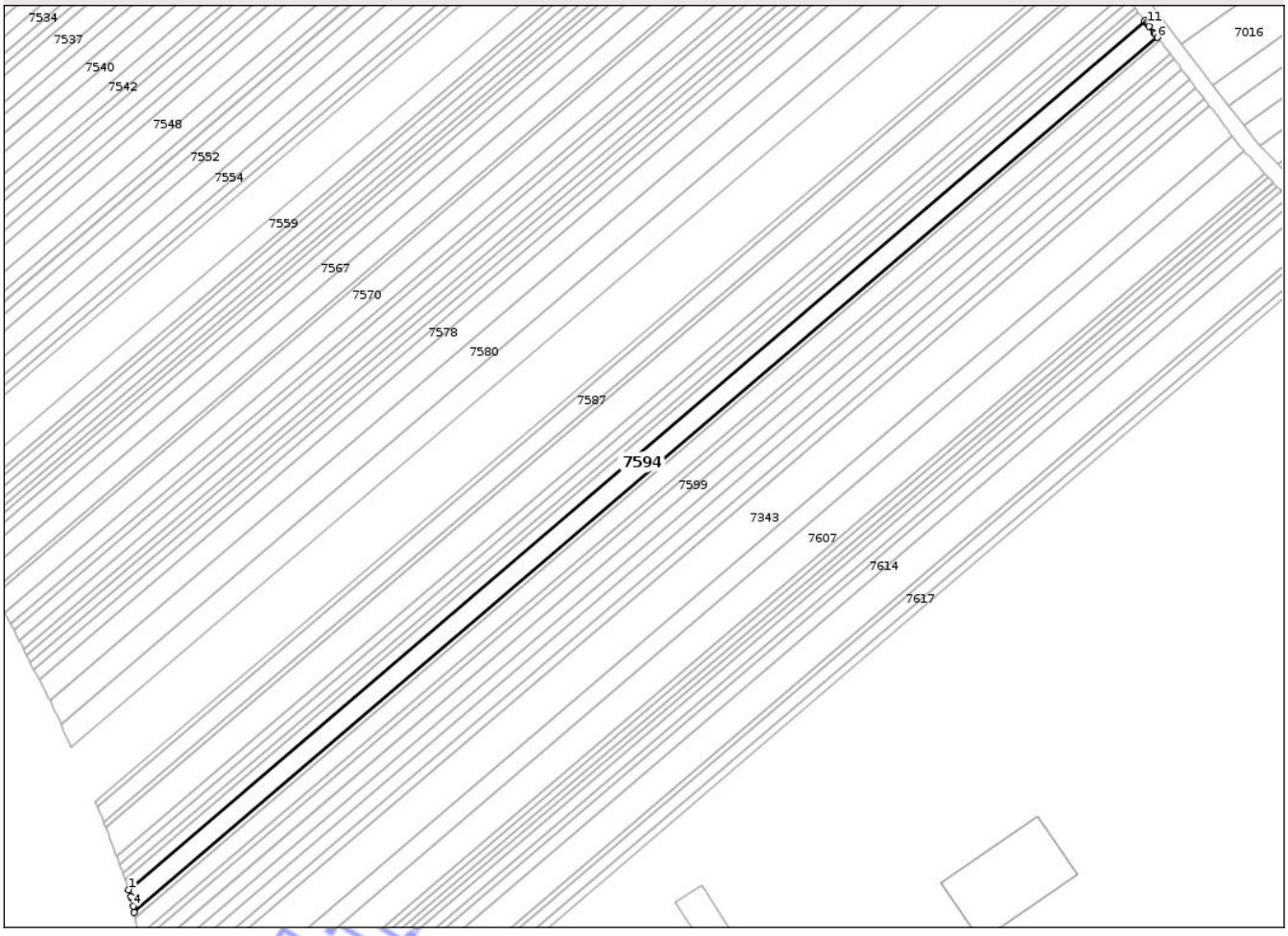

Date referitoare la teren

Crt	Categorie folosinţă	Intra vilan	Suprafaţa (mp)	Tarla	Parcelă	Nr. topo	Observaţii / Referinţe
1	arabil	NU	1.900	58	267	-	

Lungime Segmente
1) Valorile lungimilor segmentelor sunt obţinute din proiecţie în plan.

Punct început	X / Y	Punct sfârşit	X / Y	Lungime segment (** (m)
1	481.307,53 258.413,878	2	481.308,176 258.412,091	1.901
2	481.308,176 258.412,091	3	481.308,265 258.411,845	0.261
3	481.308,265 258.411,845	4	481.308,683 258.409,577	2.306
4	481.308,683 258.409,577	5	481.308,979 258.407,974	1.63
5	481.308,979 258.407,974	6	481.576,019 258.636,084	351.204

Document care conţine date cu caracter personal, protejat de prevederile Regulamentului (UE) nr. 679/2016 şi Legii 190/2018

Punct început	X / Y	Punct sfârşit	X / Y	Lungime segment (** (m)
6	481.576,019 258.636,084	7	481.575,427 258.636,862	0.978
7	481.575,427 258.636,862	8	481.575,163 258.637,208	0.435
8	481.575,163 258.637,208	9	481.573,804 258.638,995	2.244
9	481.573,804 258.638,995	10	481.573,481 258.639,419	0.533
10	481.573,481 258.639,419	11	481.573,273 258.639,693	0.344
11	481.573,273 258.639,693	12	481.572,726 258.640,413	0.904
12	481.572,726 258.640,413	1	481.307,53 258.413,878	348.779

**** Lungimile segmentelor sunt determinate în planul de proiecţie Stereo 70 şi sunt rotunjite la 1 milimetru.**
***** Distanţa dintre puncte este formată din segmente cumulate ce sunt mai mici decât valoarea 1 milimetru.**

Neutilizabil in circuitul civil

DATE DESPRE IMOBILUL NR. 7083

Oficiul de Cadastru şi Publicitate Imobiliară TELEORMAN
Biroul de Cadastru şi Publicitate Imobiliară Alexandria

A. Partea I. Descrierea imobilului

TEREN Necunoscut

Adresa: Loc. Lunca, Jud. Teleorman

Nr. Crt	Nr cadastral Nr. topografic	Suprafaţa* (mp)	Observaţii / Referinţe
A1		2.100	Sector cadastral:14 Teren neimprejmuit;

B. Partea II. Proprietari şi acte

Inscrieri privitoare la dreptul de proprietate şi alte drepturi reale		Referinţe
/		
Act Administrativ nr. 4200143, din 09/05/1995 emis de CJSDPT Teleorman;		
B1	Intabulare, drept de PROPRIETATE, dobandit prin Reconstituire, cota actuala 1/1, cota initiala 1/1	A1
	1) **MEIROŞU PETRA**, Lipsa CNP 2) **FOAMETE GHEORGHE**, Lipsa CNP	

C. Partea III. SARCINI .

Inscrieri privind dezmembramintele dreptului de proprietate, drepturi reale de garanţie şi sarcini	Referinţe
NU SUNT	

Neutilizabil în circuitul civil

Anexa Nr. 1 La Partea I

Teren

Nr cadastral	Suprafaţa (mp)*	Observaţii / Referinţe
	2.100	

* Suprafaţa este determinată in planul de proiecţie Stereo 70.

DETALII LINIARE IMOBIL

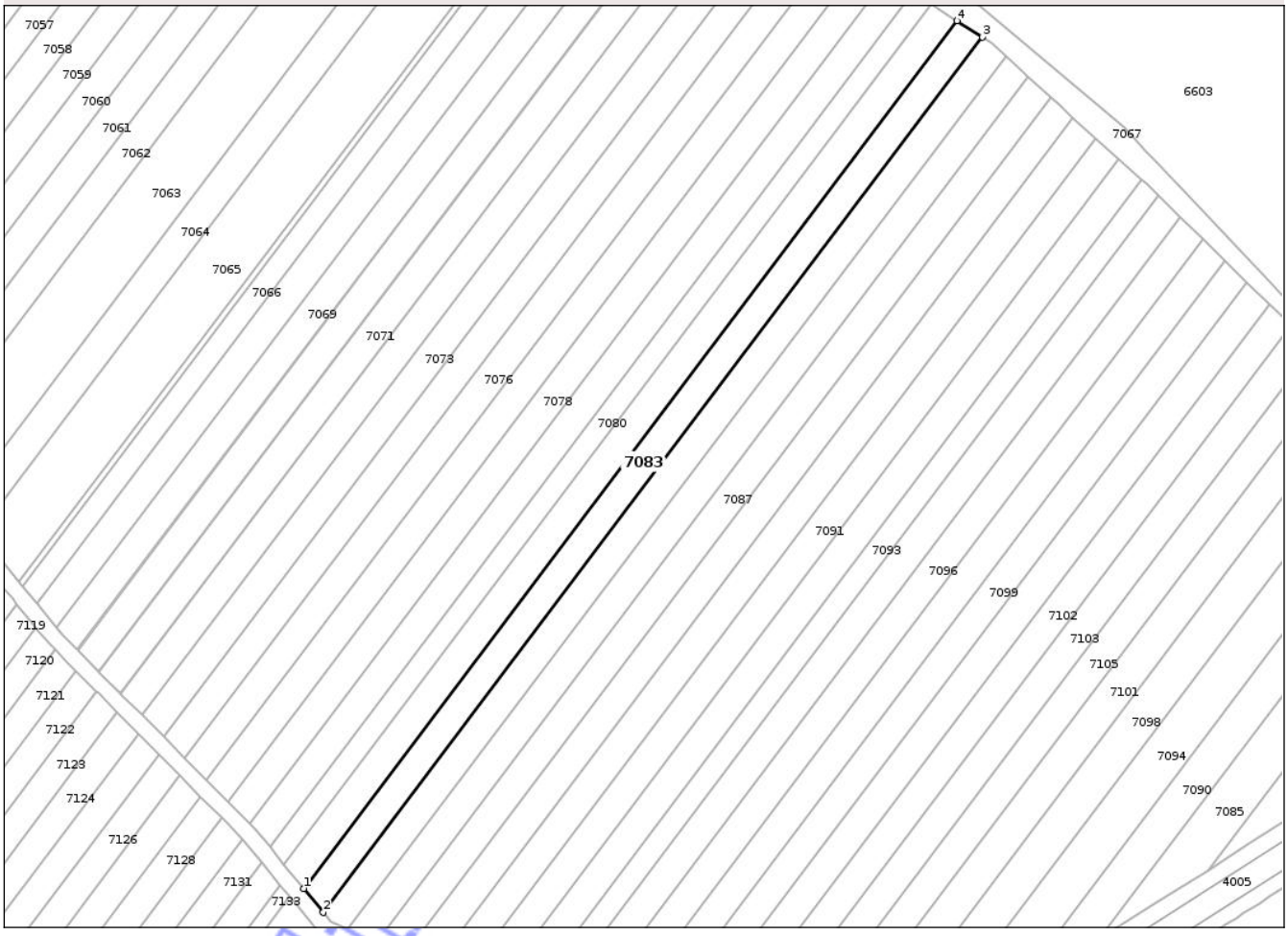

Date referitoare la teren

Crt	Categorie folosinţă	Intra vilan	Suprafaţa (mp)	Tarla	Parcelă	Nr. topo	Observaţii / Referinţe
1	arabil	DA	929	55A	23	-	
2	arabil	NU	1.171	55A	23	-	

Lungime Segmente

1) Valorile lungimilor segmentelor sunt obţinute din proiecţie în plan.

Punct început	X / Y	Punct sfârşit	X / Y	Lungime segment (** (m)
1	480.465,475 259.503,564	2	480.470,431 259.497,515	7.82
2	480.470,431 259.497,515	3	480.637,536 259.719,107	277.537
3	480.637,536 259.719,107	4	480.631,143 259.723,251	7.618
4	480.631,143 259.723,251	1	480.465,475 259.503,564	275.152

Document care conţine date cu caracter personal, protejat de prevederile Regulamentului (UE) nr. 679/2016 şi Legii 190/2018

**** Lungimile segmentelor sunt determinate în planul de proiecţie Stereo 70 şi sunt rotunjite la 1 milimetru.**
***** Distanţa dintre puncte este formată din segmente cumulate ce sunt mai mici decât valoarea 1 milimetru.**

Neutilizabil in circuitul civil

DATE DESPRE IMOBILUL NR. 6924

Oficiul de Cadastru şi Publicitate Imobiliară TELEORMAN
Biroul de Cadastru şi Publicitate Imobiliară Alexandria

A. Partea I. Descrierea imobilului

TEREN Extravilan

Adresa: Nr. 75, Jud. Teleorman

Nr. Crt	Nr cadastral Nr. topografic	Suprafaţa* (mp)	Observaţii / Referinţe
A1		3.491	Sector cadastral:12 Teren neimprejmuit;

B. Partea II. Proprietari şi acte

Inscrieri privitoare la dreptul de proprietate şi alte drepturi reale		Referinţe
/		
Act Administrativ nr. 7225, din 13/12/2024 emis de PRIMARIA COMUNEI LUNCA;		
B1	Inscrierea posesiei, drept de PROPRIETATE, dobandit prin Lege, cota actuala 1/1, cota initiala 1/1	A1
	1) **NEIDENTIFICAT NEIDENTIFICAT**	
Act Normativ nr. 7, din 13/03/1996 emis de PARLAMENTUL ROMANIEI (Art. 13);		
B2	Se noteaza mențiunea de proprietar neidentificat.	A1

C. Partea III. SARCINI .

Inscrieri privind dezmembramintele dreptului de proprietate, drepturi reale de garanţie şi sarcini	Referinţe
NU SUNT	

Neutilizabil în circuitul civil

Anexa Nr. 1 La Partea I

Teren

Nr cadastral	Suprafaţa (mp)*	Observaţii / Referinţe
	3.491	

* Suprafaţa este determinată in planul de proiecţie Stereo 70.

DETALII LINIARE IMOBIL

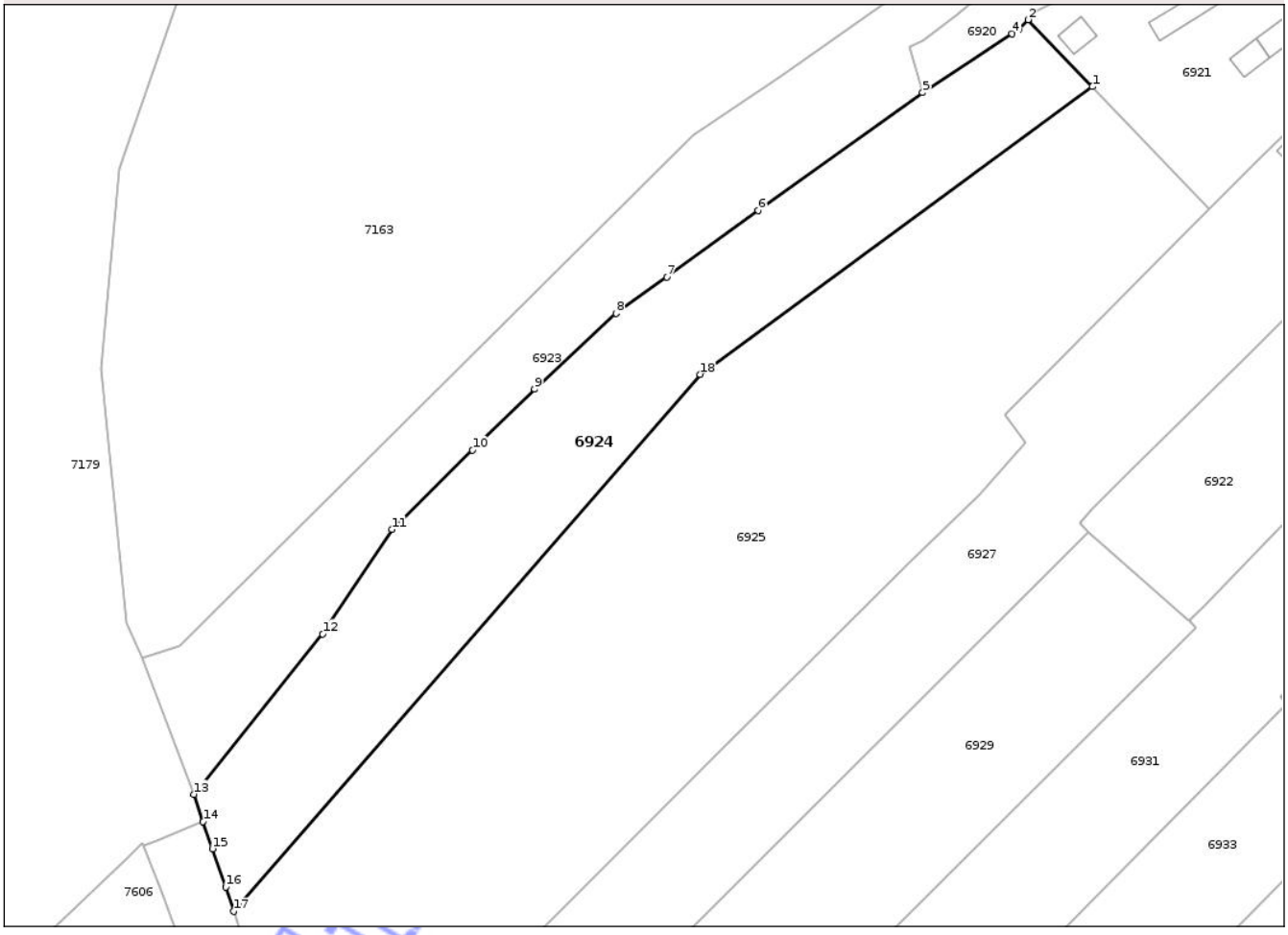

Date referitoare la teren

Crt	Categorie folosinţă	Intra vilan	Suprafaţa (mp)	Tarla	Parcelă	Nr. topo	Observaţii / Referinţe
1	arabil	NU	3.491	58	882/1	-	

Lungime Segmente
1) Valorile lungimilor segmentelor sunt obţinute din proiecţie în plan.

Punct început	X / Y	Punct sfârşit	X / Y	Lungime segment (** (m)
1	481.112,468 259.554,17	2	481.101,767 259.565,302	15.441
2	481.101,767 259.565,302	3	481.100,3 259.563,743	2.141
3	481.100,3 259.563,743	4	481.099,076 259.563,015	1.424
4	481.099,076 259.563,015	5	481.084,196 259.553,185	17.834
5	481.084,196 259.553,185	6	481.056,769 259.533,552	33.73

Document care conţine date cu caracter personal, protejat de prevederile Regulamentului (UE) nr. 679/2016 şi Legii 190/2018

Punct început	X / Y	Punct sfârşit	X / Y	Lungime segment (** (m)
6	481.056,769 259.533,552	7	481.041,617 259.522,481	18.766
7	481.041,617 259.522,481	8	481.033,123 259.516,447	10.419
8	481.033,123 259.516,447	9	481.019,531 259.503,868	18.52
9	481.019,531 259.503,868	10	481.009,215 259.493,714	14.475
10	481.009,215 259.493,714	11	480.995,785 259.480,526	18.823
11	480.995,785 259.480,526	12	480.984,279 259.463,122	20.864
12	480.984,279 259.463,122	13	480.962,792 259.436,442	34.257
13	480.962,792 259.436,442	14	480.964,361 259.431,888	4.817
14	480.964,361 259.431,888	15	480.965,908 259.427,398	4.749
15	480.965,908 259.427,398	16	480.968,105 259.421,02	6.746
16	480.968,105 259.421,02	17	480.969,426 259.416,97	4.26
17	480.969,426 259.416,97	18	481.047,1 259.506,336	118.404
18	481.047,1 259.506,336	1	481.112,468 259.554,17	81.001

**** Lungimile segmentelor sunt determinate în planul de proiecţie Stereo 70 şi sunt rotunjite la 1 milimetru.**
***** Distanţa dintre puncte este formată din segmente cumulate ce sunt mai mici decât valoarea 1 milimetru.**

Neutilizabil în circuitul civil

DATE DESPRE IMOBILUL NR. 6945

Oficiul de Cadastru şi Publicitate Imobiliară TELEORMAN
Biroul de Cadastru şi Publicitate Imobiliară Alexandria

A. Partea I. Descrierea imobilului

TEREN Extravilan

Adresa: Jud. Teleorman

Nr. Crt	Nr cadastral Nr. topografic	Suprafaţa* (mp)	Observaţii / Referinţe
A1		1.320	Sector cadastral:12 Teren neimprejmuit;

B. Partea II. Proprietari şi acte

Inscrieri privitoare la dreptul de proprietate şi alte drepturi reale		Referinţe
/		
Act Administrativ nr. 4200277, din 24/10/1995 emis de CJSDPT Teleorman;		
B1	Intabulare, drept de PROPRIETATE, dobandit prin Reconstituire, cota actuala 1/1, cota initiala 1/1	A1
	1) **CONSTANTIN TUDOSICA**, Lipsa CNP	

C. Partea III. SARCINI .

Inscrieri privind dezmembramintele dreptului de proprietate, drepturi reale de garanţie şi sarcini	Referinţe
NU SUNT	

Neutilizabil în circuitul civil

Anexa Nr. 1 La Partea I

Teren

Nr cadastral	Suprafaţa (mp)*	Observaţii / Referinţe
	1.320	

* Suprafaţa este determinată in planul de proiecţie Stereo 70.

DETALII LINIARE IMOBIL

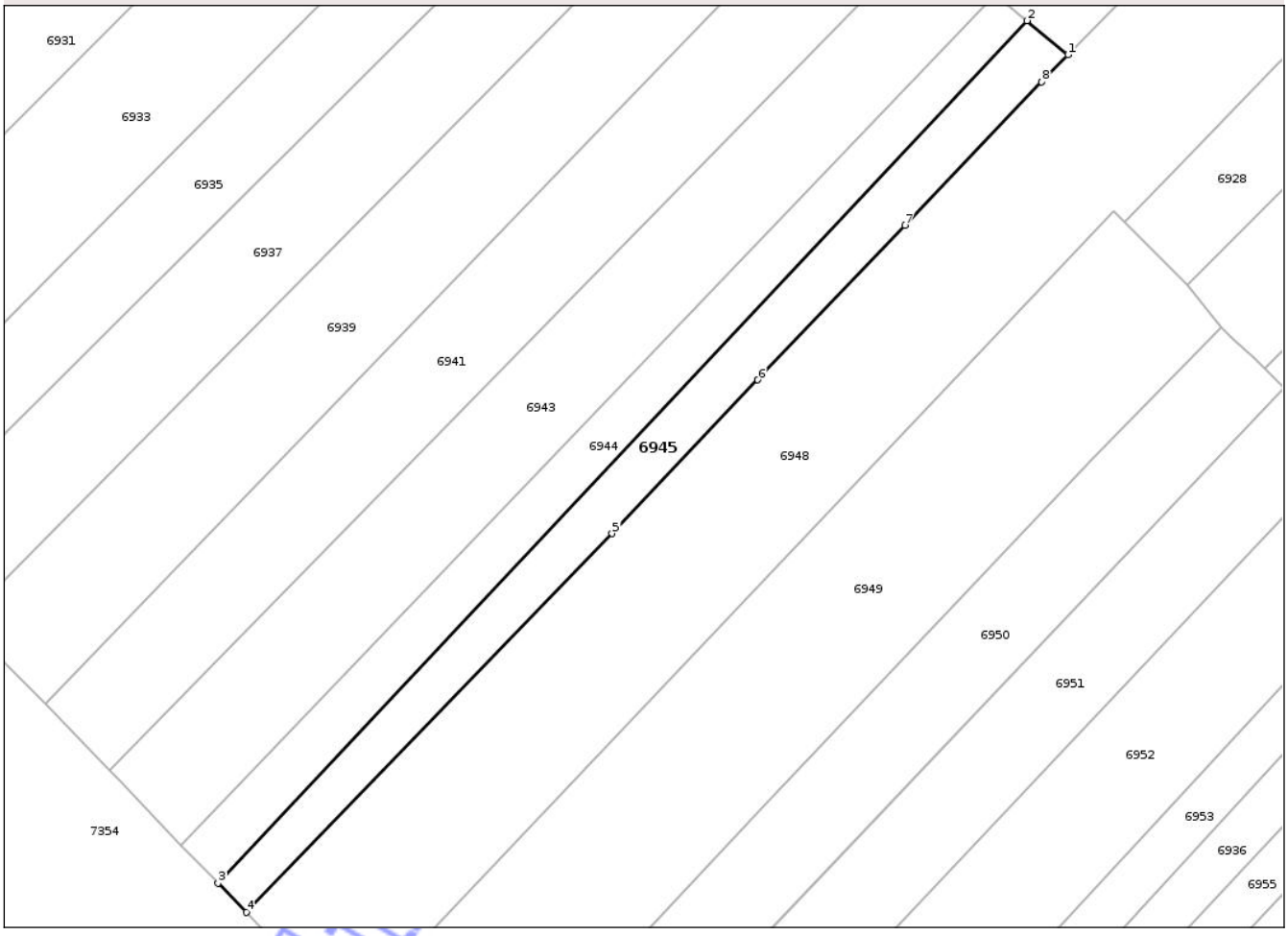

Date referitoare la teren

Crt	Categorie folosinţă	Intra vilan	Suprafaţa (mp)	Tarla	Parcelă	Nr. topo	Observaţii / Referinţe
1	arabil	NU	1.320	58	60	-	

Lungime Segmente
1) Valorile lungimilor segmentelor sunt obţinute din proiecţie în plan.

Punct început	X / Y	Punct sfârşit	X / Y	Lungime segment (** (m)
1	481.221,134 259.376,677	2	481.214,857 259.381,877	8.151
2	481.214,857 259.381,877	3	481.091,207 259.250,223	180.615
3	481.091,207 259.250,223	4	481.095,525 259.245,751	6.216
4	481.095,525 259.245,751	5	481.151,415 259.303,584	80.426
5	481.151,415 259.303,584	6	481.173,686 259.327,031	32.338

Document care conţine date cu caracter personal, protejat de prevederile Regulamentului (UE) nr. 679/2016 şi Legii 190/2018

Punct început	X / Y	Punct sfârşit	X / Y	Lungime segment (** (m)
6	481.173,686 259.327,031	7	481.196,218 259.350,643	32.638
7	481.196,218 259.350,643	8	481.217,112 259.372,508	30.243
8	481.217,112 259.372,508	1	481.221,134 259.376,677	5.793

** Lungimile segmentelor sunt determinate în planul de proiecţie Stereo 70 şi sunt rotunjite la 1 milimetru.
*** Distanţa dintre puncte este formată din segmente cumulate ce sunt mai mici decât valoarea 1 milimetru.

Neutilizabil in circuitul civil

DATE DESPRE IMOBILUL NR. 6833

Oficiul de Cadastru şi Publicitate Imobiliară TELEORMAN
Biroul de Cadastru şi Publicitate Imobiliară Alexandria

A. Partea I. Descrierea imobilului

TEREN Intravilan

Adresa: Loc. Lunca, Str Marginea, Nr. 4, Jud. Teleorman

Nr. Crt	Nr cadastral Nr. topografic	Suprafaţa* (mp)	Observaţii / Referinţe
A1		Din acte: 1.886 Masurata: 1.525	Sector cadastral:11 Teren imprejmuit;

Construcţii

Crt	Nr cadastral Nr. topografic	Adresa	Observaţii / Referinţe
A1.1		Loc. Lunca, Str Marginea, Nr. 4, Jud. Teleorman	Nr. niveluri:1; S. construita la sol:46 mp; S. construita desfasurata:46 mp;
A1.2		Loc. Lunca, Str Marginea, Nr. 4, Jud. Teleorman	Nr. niveluri:1; S. construita la sol:18 mp; S. construita desfasurata:18 mp;

B. Partea II. Proprietari şi acte

Inscrieri privitoare la dreptul de proprietate şi alte drepturi reale		Referinţe
/		
Act Administrativ nr. 4200757, din 18/03/2002 emis de CJSDPT Teleorman;		
B1	Intabulare, drept de PROPRIETATE, dobandit prin Reconstituire, cota actuala 1/1, cota initiala 1/1	A1
	1) **MOGOS TUDORA** 2) **LIXANDRU ANASTASIA** 3) **LIXANDRU ION**, Lipsa CNP 4) **ICLEANU ZINA**	
Act Normativ nr. 7, din 13/03/1996 emis de PARLAMENTUL ROMANIEI;		
B2	Intabulare, drept de PROPRIETATE, dobandit prin Lege, cota actuala 1/1, cota initiala 1/1	A1.1, A1.2
	1) **MOGOS TUDORA**, Lipsa CNP 2) **LIXANDRU ANASTASIA**, Lipsa CNP 3) **LIXANDRU ION**, Lipsa CNP 4) **ICLEANU ZINA**, Lipsa CNP	

C. Partea III. SARCINI .

Inscrieri privind dezmembramintele dreptului de proprietate, drepturi reale de garanţie şi sarcini	Referinţe
NU SUNT	

Neautorizabil în circuitul civil

Anexa Nr. 1 La Partea I

Teren

Nr cadastral	Suprafaţa (mp)*	Observaţii / Referinţe
	Din acte: 1.886 Masurata: 1.525	

* Suprafaţa este determinată in planul de proiecţie Stereo 70.

DETALII LINIARE IMOBIL

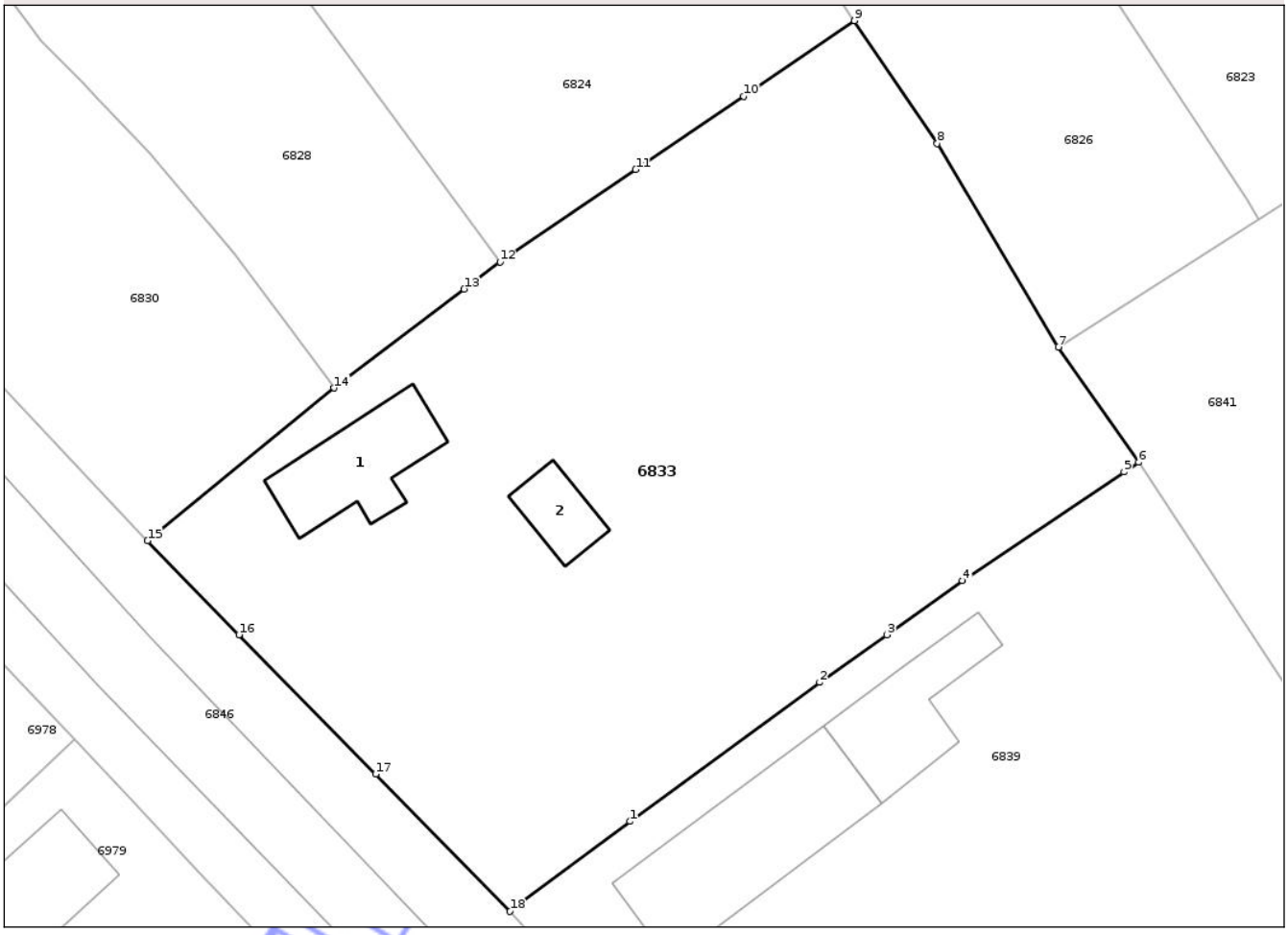

Date referitoare la teren

Crt	Categorie folosinţă	Intra vilan	Suprafaţa (mp)	Tarla	Parcelă	Nr. topo	Observaţii / Referinţe
1	curti constructii	DA	443	14	1057,1058,1059,1060	-	
2	arabil	DA	1.082	14	1057,1058,1059,1060	-	

Date referitoare la construcţii

Crt	Număr	Destinaţie construcţie	Supraf. (mp)	Situaţie juridică	Observaţii / Referinţe
A1.1		constructii de locuinte	46	Cu acte	Nr. niveluri:1; S. construita la sol:46 mp; S. construita desfasurata:46 mp;
A1.2		constructii anexa	18	Cu acte	Nr. niveluri:1; S. construita la sol:18 mp; S. construita desfasurata:18 mp;

Lungime Segmente

1) Valorile lungimilor segmentelor sunt obţinute din proiecţie în plan.

Punct început	X / Y	Punct sfârşit	X / Y	Lungime segment (**) (m)
1	481.620,568 259.119,151	2	481.631,822 259.127,408	13.958

Document care conţine date cu caracter personal, protejat de prevederile Regulamentului (UE) nr. 679/2016 şi Legii 190/2018

Punct început	X / Y	Punct sfârşit	X / Y	Lungime segment (** (m)
2	481.631,822 259.127,408	3	481.635,833 259.130,238	4.909
3	481.635,833 259.130,238	4	481.640,314 259.133,435	5.505
4	481.640,314 259.133,435	5	481.649,909 259.139,899	11.569
5	481.649,909 259.139,899	6	481.650,771 259.140,48	1.04
6	481.650,771 259.140,48	7	481.646,013 259.147,324	8.335
7	481.646,013 259.147,324	8	481.638,813 259.159,406	14.065
8	481.638,813 259.159,406	9	481.633,898 259.166,702	8.797
9	481.633,898 259.166,702	10	481.627,312 259.162,22	7.966
10	481.627,312 259.162,22	11	481.620,898 259.157,856	7.758
11	481.620,898 259.157,856	12	481.612,844 259.152,376	9.741
12	481.612,844 259.152,376	13	481.610,716 259.150,761	2.671
13	481.610,716 259.150,761	14	481.602,985 259.144,894	9.705
14	481.602,985 259.144,894	15	481.591,912 259.135,824	14.313
15	481.591,912 259.135,824	16	481.597,336 259.130,235	7.788
16	481.597,336 259.130,235	17	481.605,451 259.121,956	11.593
17	481.605,451 259.121,956	18	481.613,439 259.113,807	11.411
18	481.613,439 259.113,807	1	481.620,568 259.119,151	8.91

**** Lungimile segmentelor sunt determinate în planul de proiecţie Stereo 70 şi sunt rotunjite la 1 milimetru.**
***** Distanţa dintre puncte este formată din segmente cumulate ce sunt mai mici decât valoarea 1 milimetru.**

Neutilizabil în circuitul civil

DATE DESPRE IMOBILUL NR. 6805

Oficiul de Cadastru şi Publicitate Imobiliară TELEORMAN
Biroul de Cadastru şi Publicitate Imobiliară Alexandria

A. Partea I. Descrierea imobilului

TEREN Intravilan

Adresa: Loc. Lunca, Str Morarului, Nr. 9, Jud. Teleorman

Nr. Crt	Nr cadastral Nr. topografic	Suprafaţa* (mp)	Observaţii / Referinţe
A1		Din acte: 2.072 Masurata: 1.987	Sector cadastral:11 Teren neimprejmuit;

Construcţii

Crt	Nr cadastral Nr. topografic	Adresa	Observaţii / Referinţe
A1.1		Loc. Lunca, Str Morarului, Nr. 9, Jud. Teleorman	Nr. niveluri:1; S. construita la sol:102 mp; S. construita desfasurata:102 mp;
A1.2		Loc. Lunca, Str Morarului, Nr. 9, Jud. Teleorman	Nr. niveluri:1; S. construita la sol:25 mp; S. construita desfasurata:25 mp;
A1.3		Loc. Lunca, Str Morarului, Nr. 9, Jud. Teleorman	Nr. niveluri:1; S. construita la sol:8 mp; S. construita desfasurata:8 mp;

B. Partea II. Proprietari şi acte

Inscrieri privitoare la dreptul de proprietate şi alte drepturi reale		Referinţe
/		
Act Administrativ nr. 4200401, din 11/01/1996 emis de CJSDPT Teleorman;		
B1	Intabulare, drept de PROPRIETATE, dobandit prin Reconstituire, cota actuala 1/1, cota initiala 1/1	A1
	1) **STÎNGĂ LINCA**	
Act Normativ nr. 7, din 13/03/1996 emis de PARLAMENTUL ROMANIEI;		
B2	Intabulare, drept de PROPRIETATE, dobandit prin Lege, cota actuala 1/1, cota initiala 1/1	A1.1, A1.2, A1.3
	1) **STÎNGĂ LINCA**, Lipsa CNP	

C. Partea III. SARCINI .

Inscrieri privind dezmembramintele dreptului de proprietate, drepturi reale de garanţie şi sarcini	Referinţe
NU SUNT	

Neutilizabil în circuitul civil

Anexa Nr. 1 La Partea I

Teren

Nr cadastral	Suprafaţa (mp)*	Observaţii / Referinţe
	Din acte: 2.072 Masurata: 1.987	

* Suprafaţa este determinată in planul de proiecţie Stereo 70.

DETALII LINIARE IMOBIL

Date referitoare la teren

Crt	Categorie folosinţă	Intra vilan	Suprafaţa (mp)	Tarla	Parcelă	Nr. topo	Observaţii / Referinţe
1	curti constructii	DA	678	14	1085,1086,1087	-	
2	arabil	DA	1.309	14	1085,1086,1087	-	

Date referitoare la construcţii

Crt	Număr	Destinaţie construcţie	Supraf. (mp)	Situaţie juridică	Observaţii / Referinţe
A1.1		constructii de locuinte	102	Cu acte	Nr. niveluri:1; S. construita la sol:102 mp; S. construita desfasurata:102 mp;
A1.2		constructii anexa	25	Cu acte	Nr. niveluri:1; S. construita la sol:25 mp; S. construita desfasurata:25 mp;
A1.3		constructii anexa	8	Cu acte	Nr. niveluri:1; S. construita la sol:8 mp; S. construita desfasurata:8 mp;

Lungime Segmente
1) Valorile lungimilor segmentelor sunt obţinute din proiecţie în plan.

Punct început	X / Y	Punct sfârşit	X / Y	Lungime segment (** (m)
1	481.766,975 259.223,351	2	481.782,634 259.232,248	18.01

Document care conţine date cu caracter personal, protejat de prevederile Regulamentului (UE) nr. 679/2016 şi Legii 190/2018

Punct început	X / Y	Punct sfârşit	X / Y	Lungime segment (** (m)
2	481.782,634 259.232,248	3	481.779,502 259.235,857	4.779
3	481.779,502 259.235,857	4	481.771,117 259.250,707	17.054
4	481.771,117 259.250,707	5	481.768,816 259.254,473	4.413
5	481.768,816 259.254,473	6	481.755,056 259.273,528	23.504
6	481.755,056 259.273,528	7	481.751,882 259.278,386	5.803
7	481.751,882 259.278,386	8	481.744,411 259.289,82	13.659
8	481.744,411 259.289,82	9	481.736,856 259.301,296	13.74
9	481.736,856 259.301,296	10	481.733,707 259.299,09	3.845
10	481.733,707 259.299,09	11	481.730,482 259.296,955	3.868
11	481.730,482 259.296,955	12	481.728,15 259.295,567	2.714
12	481.728,15 259.295,567	13	481.719,948 259.290,167	9.82
13	481.719,948 259.290,167	14	481.715,109 259.286,92	5.827
14	481.715,109 259.286,92	15	481.724,416 259.274,297	15.683
15	481.724,416 259.274,297	16	481.726,446 259.271,16	3.737
16	481.726,446 259.271,16	17	481.730,385 259.265,856	6.607
17	481.730,385 259.265,856	18	481.731,996 259.263,686	2.703
18	481.731,996 259.263,686	19	481.763,756 259.220,916	53.272
19	481.763,756 259.220,916	1	481.766,975 259.223,351	4.036

**** Lungimile segmentelor sunt determinate în planul de proiecţie Stereo 70 şi sunt rotunjite la 1 milimetru.**
***** Distanţa dintre puncte este formată din segmente cumulate ce sunt mai mici decât valoarea 1 milimetru.**

Neutilizabil în circuitul civil

DATE DESPRE IMOBILUL NR. 7392

Oficiul de Cadastru şi Publicitate Imobiliară TELEORMAN
Biroul de Cadastru şi Publicitate Imobiliară Alexandria

A. Partea I. Descrierea imobilului

TEREN Extravilan

Adresa: Jud. Teleorman

Nr. Crt	Nr cadastral Nr. topografic	Suprafaţa* (mp)	Observaţii / Referinţe
A1		2.500	Sector cadastral:17 Teren neimprejmuit;

B. Partea II. Proprietari şi acte

Inscrieri privitoare la dreptul de proprietate şi alte drepturi reale		Referinţe
/		
Act Administrativ nr. 4200686, din 21/10/1998 emis de CJSDPT Teleorman;		
B1	Intabulare, drept de PROPRIETATE, dobandit prin Reconstituire, cota actuala 1/1, cota initiala 1/1	A1
	1) **SAFTERE ŞTEFAN**	

C. Partea III. SARCINI .

Inscrieri privind dezmembramintele dreptului de proprietate, drepturi reale de garanţie şi sarcini	Referinţe
NU SUNT	

Neutilizabil în circuitul civil

Anexa Nr. 1 La Partea I

Teren

Nr cadastral	Suprafaţa (mp)*	Observaţii / Referinţe
	2.500	

* Suprafaţa este determinată in planul de proiecţie Stereo 70.

DETALII LINIARE IMOBIL



Date referitoare la teren

Crt	Categorie folosinţă	Intra vilan	Suprafaţa (mp)	Tarla	Parcelă	Nr. topo	Observaţii / Referinţe
1	arabil	NU	2.500	58	19	-	

Lungime Segmente
1) Valorile lungimilor segmentelor sunt obţinute din proiecţie în plan.

Punct început	X / Y	Punct sfârşit	X / Y	Lungime segment (** (m)
1	481.214,674 259.128,065	2	480.906,59 258.864,895	405.184
2	480.906,59 258.864,895	3	480.907,873 258.863,394	1.975
3	480.907,873 258.863,394	4	480.910,6 258.860,201	4.199
4	480.910,6 258.860,201	5	481.218,332 259.123,071	404.722
5	481.218,332 259.123,071	6	481.215,844 259.126,468	4.211

Document care conţine date cu caracter personal, protejat de prevederile Regulamentului (UE) nr. 679/2016 şi Legii 190/2018

Punct început	X / Y	Punct sfârşit	X / Y	Lungime segment (** (m)
6	481.215,844 259.126,468	1	481.214,674 259.128,065	1.98

** Lungimile segmentelor sunt determinate în planul de proiecţie Stereo 70 şi sunt rotunjite la 1 milimetru.
*** Distanţa dintre puncte este formată din segmente cumulate ce sunt mai mici decât valoarea 1 milimetru.

Neutilizabil in circuitul civil

DATE DESPRE IMOBILUL NR. 7428

Oficiul de Cadastru şi Publicitate Imobiliară TELEORMAN
Biroul de Cadastru şi Publicitate Imobiliară Alexandria

A. Partea I. Descrierea imobilului

TEREN Extravilan

Adresa: Jud. Teleorman

Nr. Crt	Nr cadastral Nr. topografic	Suprafaţa* (mp)	Observaţii / Referinţe
A1		611	Sector cadastral:17 Teren neimprejmuit;

B. Partea II. Proprietari şi acte

Inscrieri privitoare la dreptul de proprietate şi alte drepturi reale		Referinţe
/		
Act Notarial nr. Certificat de mostenitor 107, din 18/08/2020 emis de NP PAUN PICU;		
B1	Intabulare, drept de PROPRIETATE, dobandit prin Succesiune, cota actuala 1/2, cota initiala 1/2	A1
	1) **COJOCARU DINCA**	
B2	Intabulare, drept de PROPRIETATE, dobandit prin Succesiune, cota actuala 1/2, cota initiala 1/2	A1
	1) **COJOCARU GELU**	

C. Partea III. SARCINI .

Inscrieri privind dezmembramintele dreptului de proprietate, drepturi reale de garanţie şi sarcini	Referinţe
NU SUNT	

Neutilizabil în circuitul civil

Anexa Nr. 1 La Partea I

Teren

Nr cadastral	Suprafaţa (mp)*	Observaţii / Referinţe
	611	

* Suprafaţa este determinată in planul de proiecţie Stereo 70.

DETALII LINIARE IMOBIL

Date referitoare la teren

Crt	Categorie folosinţă	Intra vilan	Suprafaţa (mp)	Tarla	Parcelă	Nr. topo	Observaţii / Referinţe
1	arabil	NU	611	58	52	-	In act P57

Lungime Segmente
1) Valorile lungimilor segmentelor sunt obţinute din proiecţie în plan.

Punct început	X / Y	Punct sfârşit	X / Y	Lungime segment (** (m)
1	481.268,256 259.056,368	2	480.964,189 258.796,629	399.901
2	480.964,189 258.796,629	3	480.964,697 258.796,1	0.734
3	480.964,697 258.796,1	4	480.964,961 258.795,825	0.381
4	480.964,961 258.795,825	5	480.965,249 258.795,525	0.416
5	480.965,249 258.795,525	6	481.269,364 259.055,305	399.964

Document care conţine date cu caracter personal, protejat de prevederile Regulamentului (UE) nr. 679/2016 şi Legii 190/2018

Punct început	X / Y	Punct sfârşit	X / Y	Lungime segment (** (m)
6	481.269,364 259.055,305	7	481.269,063 259.055,594	0.417
7	481.269,063 259.055,594	8	481.268,787 259.055,858	0.382
8	481.268,787 259.055,858	1	481.268,256 259.056,368	0.736

** Lungimile segmentelor sunt determinate în planul de proiecţie Stereo 70 şi sunt rotunjite la 1 milimetru.
*** Distanţa dintre puncte este formată din segmente cumulate ce sunt mai mici decât valoarea 1 milimetru.

Neutilizabil in circuitul civil

DATE DESPRE IMOBILUL NR. 6951

Oficiul de Cadastru şi Publicitate Imobiliară TELEORMAN
Biroul de Cadastru şi Publicitate Imobiliară Alexandria

A. Partea I. Descrierea imobilului

TEREN Intravilan

Adresa: Loc. Lunca, Jud. Teleorman

Nr. Crt	Nr cadastral Nr. topografic	Suprafaţa* (mp)	Observaţii / Referinţe
A1		Din acte: 2.400 Masurata: 2.188	Sector cadastral:12 Teren neimprejmuit;

B. Partea II. Proprietari şi acte

Inscrieri privitoare la dreptul de proprietate şi alte drepturi reale		Referinţe
/		
Act Administrativ nr. 4200488, din 03/04/1996 emis de CJSDPT Teleorman;		
B1	Intabulare, drept de PROPRIETATE, dobandit prin Reconstituire, cota actuala 1/1, cota initiala 1/1	A1
	1) **MIHĂILĂ ION**	

C. Partea III. SARCINI .

Inscrieri privind dezmembramintele dreptului de proprietate, drepturi reale de garanţie şi sarcini	Referinţe
NU SUNT	

Neutilizabil în circuitul civil

Anexa Nr. 1 La Partea I

Teren

Nr cadastral	Suprafaţa (mp)*	Observaţii / Referinţe
	Din acte: 2.400 Masurata: 2.188	

* Suprafaţa este determinată in planul de proiecţie Stereo 70.

DETALII LINIARE IMOBIL

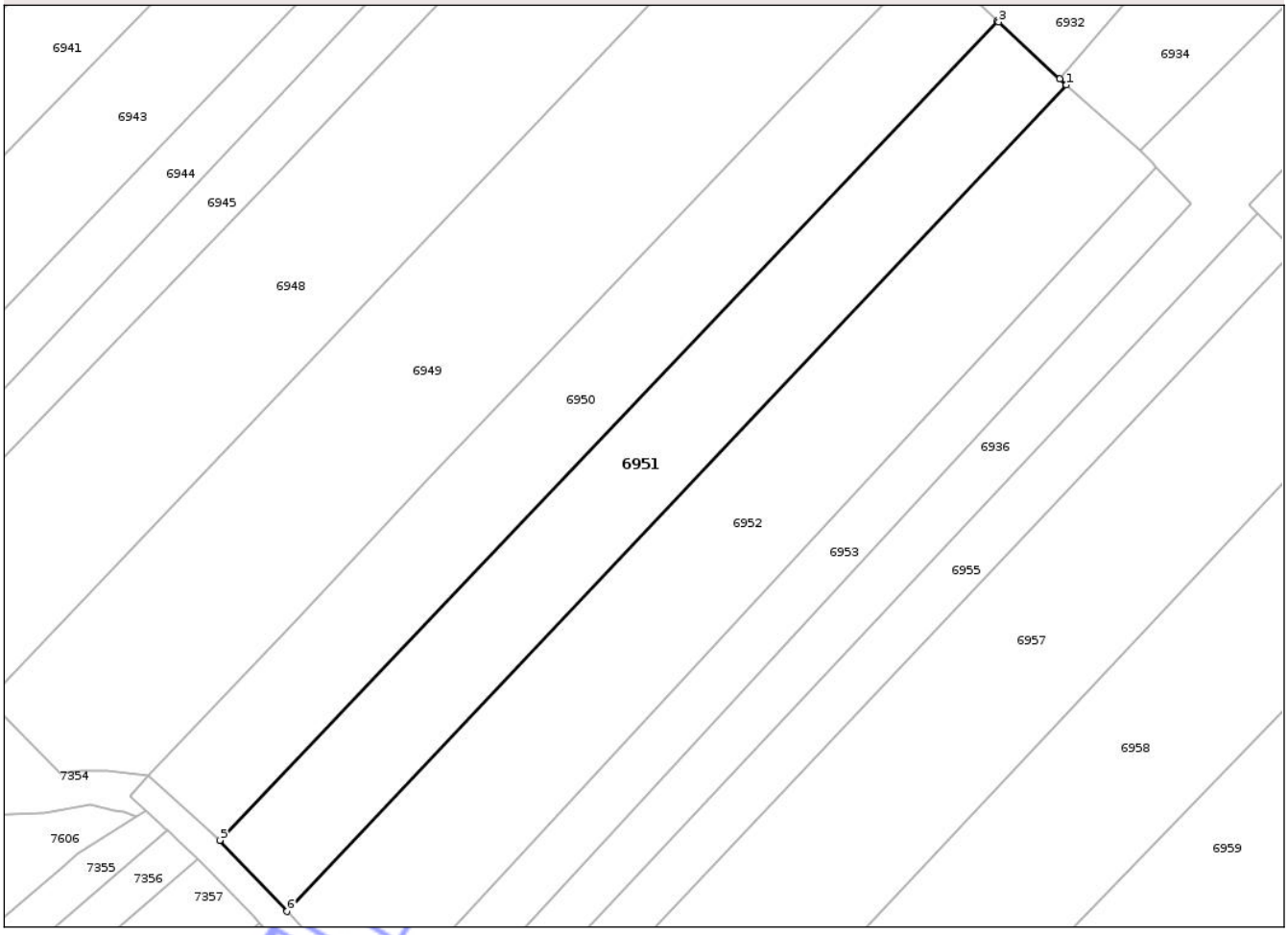

Date referitoare la teren

Crt	Categorie folosinţă	Intra vilan	Suprafaţa (mp)	Tarla	Parcelă	Nr. topo	Observaţii / Referinţe
1	arabil	DA	2.188	58	57	-	

Lungime Segmente
1) Valorile lungimilor segmentelor sunt obţinute din proiecţie în plan.

Punct început	X / Y	Punct sfârşit	X / Y	Lungime segment (** (m)
1	481.263,972 259.316,781	2	481.263,018 259.317,623	1.272
2	481.263,018 259.317,623	3	481.254,354 259.325,733	11.867
3	481.254,354 259.325,733	4	481.254,186 259.325,893	0.232
4	481.254,186 259.325,893	5	481.143,894 259.209,697	160.205
5	481.143,894 259.209,697	6	481.153,462 259.199,617	13.897

Document care conţine date cu caracter personal, protejat de prevederile Regulamentului (UE) nr. 679/2016 şi Legii 190/2018

Punct început	X / Y	Punct sfârşit	X / Y	Lungime segment (** (m)
6	481.153,462 259.199,617	1	481.263,972 259.316,781	161.059

**** Lungimile segmentelor sunt determinate în planul de proiecţie Stereo 70 şi sunt rotunjite la 1 milimetru.**
***** Distanţa dintre puncte este formată din segmente cumulate ce sunt mai mici decât valoarea 1 milimetru.**

Neutilizabil in circuitul civil

DATE DESPRE IMOBILUL NR. 6764

Oficiul de Cadastru şi Publicitate Imobiliară TELEORMAN
Biroul de Cadastru şi Publicitate Imobiliară Alexandria

A. Partea I. Descrierea imobilului

Nr. CF vechi:65 BIS 1
Nr. cadastral vechi:110

TEREN Intravilan

Adresa: Loc. Lunca, Str Ghioceilor, Nr. 30, Jud. Teleorman

Nr. Crt	Nr cadastral Nr. topografic	Suprafaţa* (mp)	Observaţii / Referinţe
A1	21726	Din acte: 1.340 Masurata: 1.307	Sector cadastral:11 Teren imprejmuit;

Construcţii

Crt	Nr cadastral Nr. topografic	Adresa	Observaţii / Referinţe
A1.4		Loc. Lunca, Str Ghioceilor, Nr. 30, Jud. Teleorman	Nr. niveluri:2; S. construita la sol:171 mp; S. construita desfasurata:342 mp;
A1.5		Loc. Lunca, Str Ghioceilor, Nr. 30, Jud. Teleorman	Nr. niveluri:1; S. construita la sol:59 mp; S. construita desfasurata:59 mp;
A1.6		Loc. Lunca, Str Ghioceilor, Nr. 30, Jud. Teleorman	Nr. niveluri:1; S. construita la sol:24 mp; S. construita desfasurata:24 mp;

B. Partea II. Proprietari şi acte

Inscrieri privitoare la dreptul de proprietate şi alte drepturi reale		Referinţe
1098 / 08/08/2003		
Contract De Intretinere nr. aut.nr.1040, din 21/02/1995 emis de NS Paun Picu;		
B1	Intabulare, drept de PROPRIETATEcu titlu de întreținere, bun propriu, dobandit prin Conventie, cota actuala 1/1, cota initiala 1/1	A1
	1) **GEABOU GHERGHINA**, Lipsa CNP	
/		
Act Normativ nr. 7, din 13/03/1996 emis de PARLAMENTUL ROMANIEI;		
B2	Intabulare, drept de PROPRIETATE, dobandit prin Lege, cota actuala 1/1, cota initiala 1/1	A1.4, A1.5, A1.6
	1) **GEABOU GHERGHINA**, Lipsa CNP	

C. Partea III. SARCINI

Inscrieri privind dezmembramintele dreptului de proprietate, drepturi reale de garanţie şi sarcini		Referinţe
1098 / 08/08/2003		
Contract De Intretinere nr. aut.nr.1040, din 08/08/2003 emis de NP Paun Picu;		
C1	Se notează obligația de întreținere în favoarea	A1
	1) **GEABOU PARASCHIVA**, Lipsa CNP	

Neautorizat în circuitul civil

Anexa Nr. 1 La Partea I

Teren

Nr cadastral	Suprafaţa (mp)*	Observaţii / Referinţe
21726	Din acte: 1.340 Masurata: 1.307	

* Suprafaţa este determinată in planul de proiecţie Stereo 70.

DETALII LINIARE IMOBIL

Date referitoare la teren

Crt	Categorie folosinţă	Intra vilan	Suprafaţa (mp)	Tarla	Parcelă	Nr. topo	Observaţii / Referinţe
1	curti constructii	DA	984	16	1265,1266,1267	-	
2	arabil	DA	102	16	1265,1266,1267	-	
3	arabil	DA	221	16	1265,1266,1267	-	

Date referitoare la construcţii

Crt	Număr	Destinaţie construcţie	Supraf. (mp)	Situaţie juridică	Observaţii / Referinţe
A1.4		constructii de locuinte	171	Cu acte	Nr. niveluri:2; S. construita la sol:171 mp; S. construita desfasurata:342 mp;
A1.5		constructii anexa	59	Cu acte	Nr. niveluri:1; S. construita la sol:59 mp; S. construita desfasurata:59 mp;
A1.6		constructii anexa	24	Cu acte	Nr. niveluri:1; S. construita la sol:24 mp; S. construita desfasurata:24 mp;

Document care conţine date cu caracter personal, protejat de prevederile Regulamentului (UE) nr. 679/2016 şi Legii 190/2018

Lungime Segmente

1) Valorile lungimilor segmentelor sunt obţinute din proiecţie în plan.

Punct început	X / Y	Punct sfârşit	X / Y	Lungime segment (** (m)
1	481.479,181 259.355,323	2	481.471,885 259.365,496	12.519
3	481.469,377 259.368,849	4	481.465,476 259.374,191	6.615
5	481.459,912 259.382,233	6	481.456,165 259.387,583	6.531
7	481.440,605 259.409,798	8	481.435,64 259.417,971	9.563
9	481.432,329 259.423,529	10	481.429,065 259.421,749	3.718
11	481.424,176 259.418,8	12	481.418,797 259.415,009	6.581
13	481.418,002 259.414,449	14	481.424,359 259.405,634	10.868
15	481.427,26 259.401,612	16	481.432,278 259.394,653	8.579
17	481.436,723 259.388,223	18	481.446,99 259.373,373	18.053
19	481.451,686 259.366,867	20	481.456,866 259.359,691	8.85
21	481.456,915 259.359,623	22	481.466,103 259.346,653	15.894

Punct început	X / Y	Punct sfârşit	X / Y	Lungime segment (** (m)
2	481.471,885 259.365,496	3	481.469,377 259.368,849	4.187
4	481.465,476 259.374,191	5	481.459,912 259.382,233	9.779
6	481.456,165 259.387,583	7	481.440,605 259.409,798	27.123
8	481.435,64 259.417,971	9	481.432,329 259.423,529	6.469
10	481.429,065 259.421,749	11	481.424,176 259.418,8	5.71
12	481.418,797 259.415,009	13	481.418,002 259.414,449	0.972
14	481.424,359 259.405,634	15	481.427,26 259.401,612	4.959
16	481.432,278 259.394,653	17	481.436,723 259.388,223	7.817
18	481.446,99 259.373,373	19	481.451,686 259.366,867	8.024
20	481.456,866 259.359,691	21	481.456,915 259.359,623	0.083
22	481.466,103 259.346,653	1	481.479,181 259.355,323	15.691

**** Lungimile segmentelor sunt determinate în planul de proiecţie Stereo 70 şi sunt rotunjite la 1 milimetru.**
***** Distanţa dintre puncte este formată din segmente cumulate ce sunt mai mici decât valoarea 1 milimetru.**

Neutilizabil în circuitul civil

DATE DESPRE IMOBILUL NR. 7262

Oficiul de Cadastru şi Publicitate Imobiliară TELEORMAN
Biroul de Cadastru şi Publicitate Imobiliară Alexandria

A. Partea I. Descrierea imobilului

TEREN Extravilan

Adresa: Jud. Teleorman

Nr. Crt	Nr cadastral Nr. topografic	Suprafaţa* (mp)	Observaţii / Referinţe
A1		1.500	Sector cadastral:15 Teren neimprejmuit;

B. Partea II. Proprietari şi acte

Inscrieri privitoare la dreptul de proprietate şi alte drepturi reale		Referinţe
/		
Act Administrativ nr. 4200203, din 18/09/1995 emis de CJSDPT Teleorman;		
B1	Intabulare, drept de PROPRIETATE, dobandit prin Reconstituire, cota actuala 1/1, cota initiala 1/1	A1
	1) **CĂRBUNARU NICOLAE**	

C. Partea III. SARCINI .

Inscrieri privind dezmembramintele dreptului de proprietate, drepturi reale de garanţie şi sarcini	Referinţe
NU SUNT	

Neutilizabil în circuitul civil

Anexa Nr. 1 La Partea I

Teren

Nr cadastral	Suprafaţa (mp)*	Observaţii / Referinţe
	1.500	

* Suprafaţa este determinată in planul de proiecţie Stereo 70.

DETALII LINIARE IMOBIL

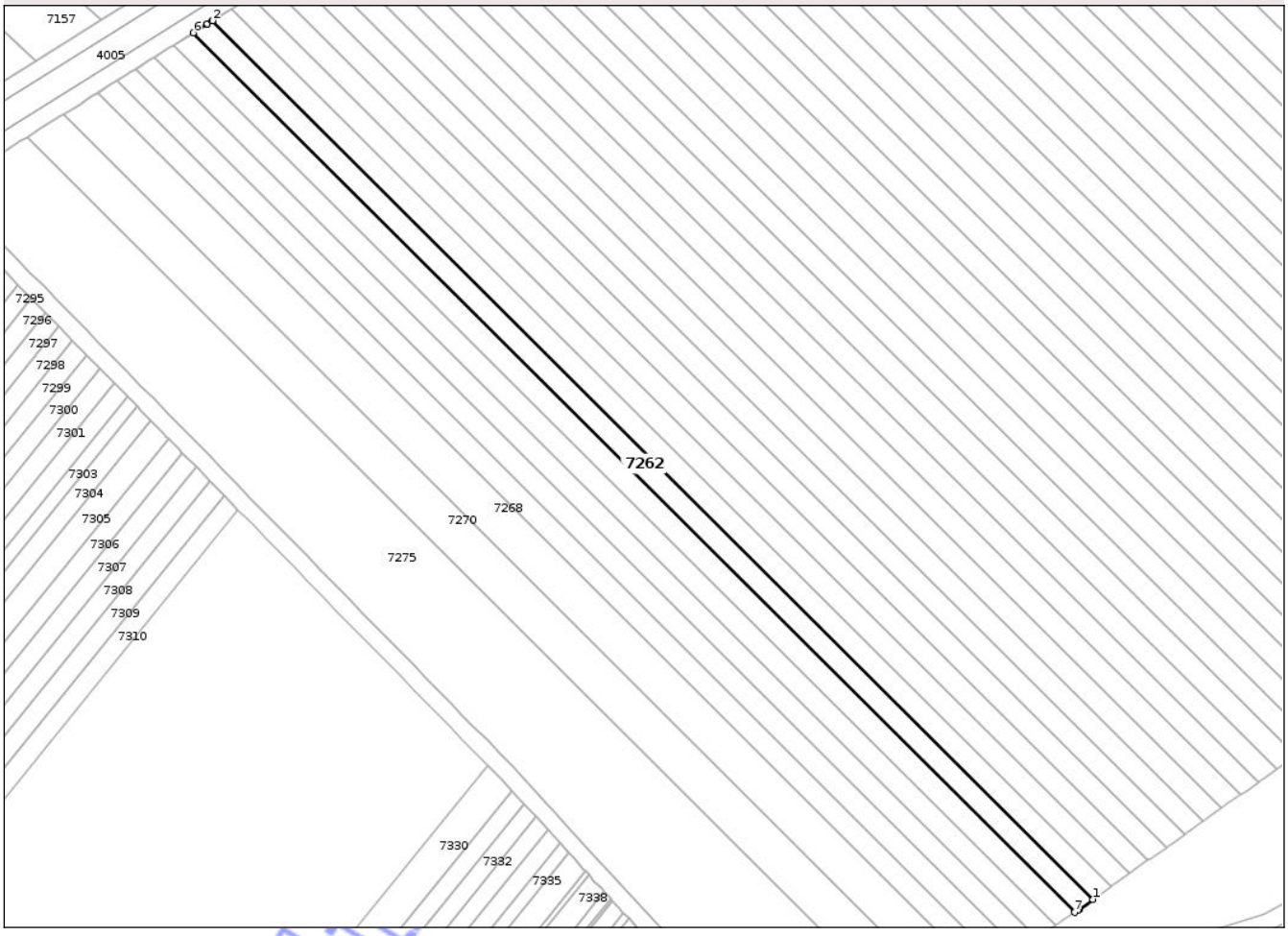

Date referitoare la teren

Crt	Categorie folosinţă	Intra vilan	Suprafaţa (mp)	Tarla	Parcelă	Nr. topo	Observaţii / Referinţe
1	arabil	NU	1.500	56A	109	-	

Lungime Segmente

1) Valorile lungimilor segmentelor sunt obţinute din proiecţie în plan.

Punct început	X / Y	Punct sfârşit	X / Y	Lungime segment (** (m)
1	480.310,128 258.915,919	2	480.104,477 259.120,89	290.354
2	480.104,477 259.120,89	3	480.104,343 259.120,806	0.158
3	480.104,343 259.120,806	4	480.103,278 259.120,138	1.257
4	480.103,278 259.120,138	5	480.103,181 259.120,077	0.115
5	480.103,181 259.120,077	6	480.099,989 259.118,073	3.769

Document care conţine date cu caracter personal, protejat de prevederile Regulamentului (UE) nr. 679/2016 şi Legii 190/2018

Punct început	X / Y	Punct sfârşit	X / Y	Lungime segment (** (m)
6	480.099,989 259.118,073	7	480.305,851 258.912,892	290.652
7	480.305,851 258.912,892	8	480.306,568 258.913,4	0.879
8	480.306,568 258.913,4	9	480.306,95 258.913,67	0.467
9	480.306,95 258.913,67	10	480.306,993 258.913,7	0.053
10	480.306,993 258.913,7	1	480.310,128 258.915,919	3.84

**** Lungimile segmentelor sunt determinate în planul de proiecţie Stereo 70 şi sunt rotunjite la 1 milimetru.**
***** Distanţa dintre puncte este formată din segmente cumulate ce sunt mai mici decât valoarea 1 milimetru.**

Neutilizabil in circuitul civil

DATE DESPRE IMOBILUL NR. 7112

Oficiul de Cadastru şi Publicitate Imobiliară TELEORMAN
Biroul de Cadastru şi Publicitate Imobiliară Alexandria

A. Partea I. Descrierea imobilului

TEREN Extravilan

Adresa: Jud. Teleorman

Nr. Crt	Nr cadastral Nr. topografic	Suprafaţa* (mp)	Observaţii / Referinţe
A1		1.411	Sector cadastral:14 Teren neimprejmuit; Imobil traversat de limita unităților administrativ - teritoriale SAELELE și LUNCA

B. Partea II. Proprietari şi acte

Inscrieri privitoare la dreptul de proprietate şi alte drepturi reale		Referinţe
/		
Act Administrativ nr. 7225, din 13/12/2024 emis de PRIMARIA COMUNEI LUNCA;		
B1	Inscrierea posesiei, drept de PROPRIETATE, dobandit prin Lege, cota actuala 1/1, cota initiala 1/1	A1
	1) **NEIDENTIFICAT NEIDENTIFICAT**	
Act Normativ nr. 7, din 13/03/1996 emis de PARLAMENTUL ROMANIEI (Art. 13);		
B2	Se noteaza mențiunea de proprietar neidentificat.	A1

C. Partea III. SARCINI .

Inscrieri privind dezmembramintele dreptului de proprietate, drepturi reale de garanţie şi sarcini	Referinţe
NU SUNT	

Neutilizabil în circuitul civil

Anexa Nr. 1 La Partea I

Teren

Nr cadastral	Suprafaţa (mp)*	Observaţii / Referinţe
	1.411	Imobil traversat de limita unităţilor administrativ - teritoriale SAELELE și LUNCA

* Suprafaţa este determinată in planul de proiecţie Stereo 70.

DETALII LINIARE IMOBIL

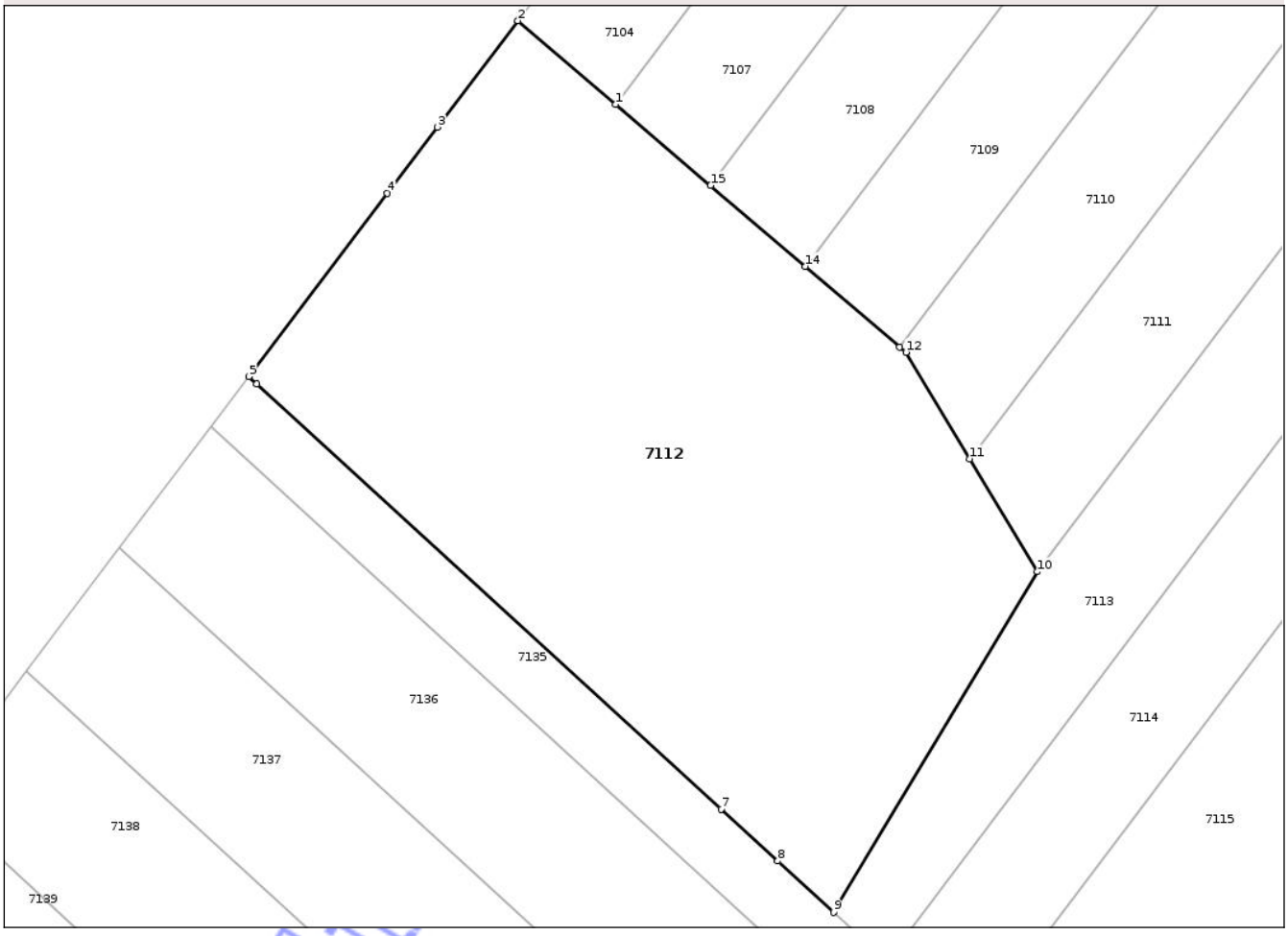

Date referitoare la teren

Crt	Categorie folosinţă	Intra vilan	Suprafaţa (mp)	Tarla	Parcelă	Nr. topo	Observaţii / Referinţe
1	neproductiv	NU	1.411	55B	-	-	

Lungime Segmente
1) Valorile lungimilor segmentelor sunt obţinute din proiecţie în plan.

Punct început	X / Y	Punct sfârşit	X / Y	Lungime segment (** (m)
1	480.170,635 259.431,494	2	480.164,336 259.436,867	8.279
2	480.164,336 259.436,867	3	480.159,164 259.430,034	8.57
3	480.159,164 259.430,034	4	480.155,944 259.425,78	5.336
4	480.155,944 259.425,78	5	480.147,033 259.414,009	14.763
5	480.147,033 259.414,009	6	480.147,538 259.413,547	0.684

Document care conține date cu caracter personal, protejat de prevederile Regulamentului (UE) nr. 679/2016 și Legii 190/2018

Punct început	X / Y	Punct sfârşit	X / Y	Lungime segment (** (m)
6	480.147,538 259.413,547	7	480.177,411 259.386,223	40.485
7	480.177,411 259.386,223	8	480.181,059 259.382,886	4.944
8	480.181,059 259.382,886	9	480.184,662 259.379,59	4.884
9	480.184,662 259.379,59	10	480.197,753 259.401,471	25.498
10	480.197,753 259.401,471	11	480.193,404 259.408,725	8.457
11	480.193,404 259.408,725	12	480.189,301 259.415,568	7.979
12	480.189,301 259.415,568	13	480.188,903 259.415,908	0.524
13	480.188,903 259.415,908	14	480.182,827 259.421,092	7.987
14	480.182,827 259.421,092	15	480.176,738 259.426,287	8.004
15	480.176,738 259.426,287	1	480.170,635 259.431,494	8.022

**** Lungimile segmentelor sunt determinate în planul de proiecţie Stereo 70 şi sunt rotunjite la 1 milimetru.**
***** Distanţa dintre puncte este formată din segmente cumulate ce sunt mai mici decât valoarea 1 milimetru.**

Neutilizabil în circuitul civil

DATE DESPRE IMOBILUL NR. 7330

Oficiul de Cadastru şi Publicitate Imobiliară TELEORMAN
Biroul de Cadastru şi Publicitate Imobiliară Alexandria

A. Partea I. Descrierea imobilului

TEREN Extravilan

Adresa: Jud. Teleorman

Nr. Crt	Nr cadastral Nr. topografic	Suprafaţa* (mp)	Observaţii / Referinţe
A1		3.000	Sector cadastral:15 Teren neimprejmuit;

B. Partea II. Proprietari şi acte

Inscrieri privitoare la dreptul de proprietate şi alte drepturi reale		Referinţe
/		
Act Administrativ nr. 4200202, din 18/09/1995 emis de CJSDPT Teleorman;		
B1	Intabulare, drept de PROPRIETATE, dobandit prin Reconstituire, cota actuala 1/1, cota initiala 1/1	A1
	1) **CĂZĂNARU GHEORGHE** DEFUNCT:Da 2) **CĂZĂNARU FLOREA** DEFUNCT:Da	

C. Partea III. SARCINI .

Inscrieri privind dezmembramintele dreptului de proprietate, drepturi reale de garanţie şi sarcini	Referinţe
NU SUNT	

Neutilizabil în circuitul civil

Anexa Nr. 1 La Partea I

Teren

Nr cadastral	Suprafaţa (mp)*	Observaţii / Referinţe
	3.000	

* Suprafaţa este determinată in planul de proiecţie Stereo 70.

DETALII LINIARE IMOBIL

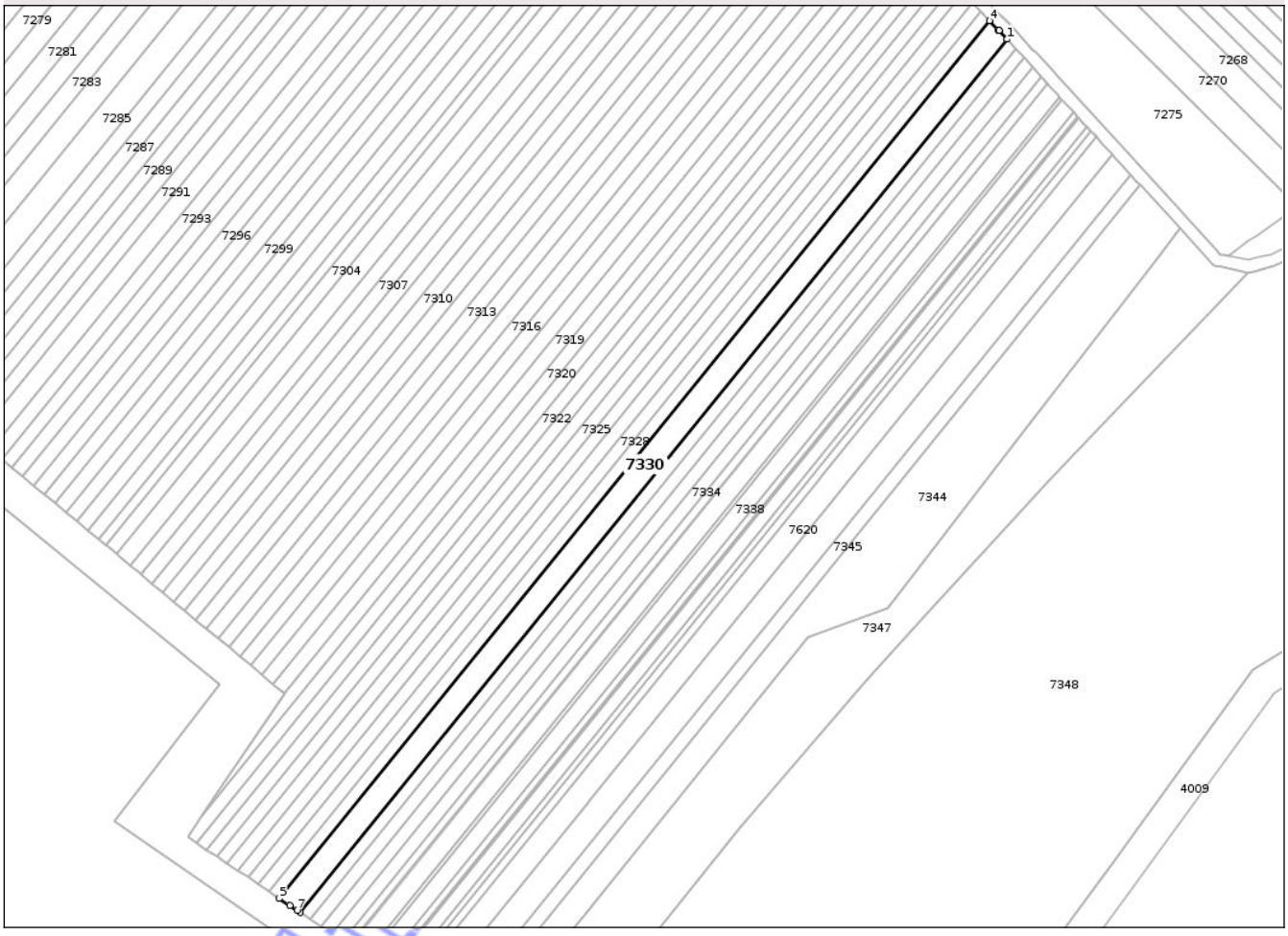

Date referitoare la teren

Crt	Categorie folosinţă	Intra vilan	Suprafaţa (mp)	Tarla	Parcelă	Nr. topo	Observaţii / Referinţe
1	arabil	NU	3.000	56B	61-62	-	In act T56/B

Lungime Segmente

1) Valorile lungimilor segmentelor sunt obţinute din proiecţie în plan.

Punct început	X / Y	Punct sfârşit	X / Y	Lungime segment (** (m)
1	480.174,346 258.941,286	2	480.171,779 258.944,086	3.798
2	480.171,779 258.944,086	3	480.171,54 258.944,331	0.342
3	480.171,54 258.944,331	4	480.168,663 258.947,272	4.114
4	480.168,663 258.947,272	5	479.937,334 258.661,799	367.434
5	479.937,334 258.661,799	6	479.940,745 258.659,518	4.104

Document care conţine date cu caracter personal, protejat de prevederile Regulamentului (UE) nr. 679/2016 şi Legii 190/2018

Punct început	X / Y	Punct sfârşit	X / Y	Lungime segment (** (m)
6	479.940,745 258.659,518	7	479.943,2 258.657,876	2.952
7	479.943,2 258.657,876	8	479.944,166 258.657,23	1.162
8	479.944,166 258.657,23	1	480.174,346 258.941,286	365.61

** Lungimile segmentelor sunt determinate în planul de proiecţie Stereo 70 şi sunt rotunjite la 1 milimetru.
*** Distanţa dintre puncte este formată din segmente cumulate ce sunt mai mici decât valoarea 1 milimetru.

Neutilizabil in circuitul civil

DATE DESPRE IMOBILUL NR. 7513

Oficiul de Cadastru şi Publicitate Imobiliară TELEORMAN
Biroul de Cadastru şi Publicitate Imobiliară Alexandria

A. Partea I. Descrierea imobilului

TEREN Extravilan

Adresa: Jud. Teleorman

Nr. Crt	Nr cadastral Nr. topografic	Suprafaţa* (mp)	Observaţii / Referinţe
A1		737	Sector cadastral:17 Teren neimprejmuit;

B. Partea II. Proprietari şi acte

Inscrieri privitoare la dreptul de proprietate şi alte drepturi reale		Referinţe
/		
Act Administrativ nr. 4200363, din 10/01/1996 emis de CJSDPT Teleorman;		
B1	Intabulare, drept de PROPRIETATE, dobandit prin Reconstituire, cota actuala 1/1, cota initiala 1/1	A1
	1) **DRĂGHICI ISPAS**	

C. Partea III. SARCINI .

Inscrieri privind dezmembramintele dreptului de proprietate, drepturi reale de garanţie şi sarcini	Referinţe
NU SUNT	

Neutilizabil în circuitul civil

Anexa Nr. 1 La Partea I

Teren

Nr cadastral	Suprafaţa (mp)*	Observaţii / Referinţe
	737	

* Suprafaţa este determinată in planul de proiecţie Stereo 70.

DETALII LINIARE IMOBIL

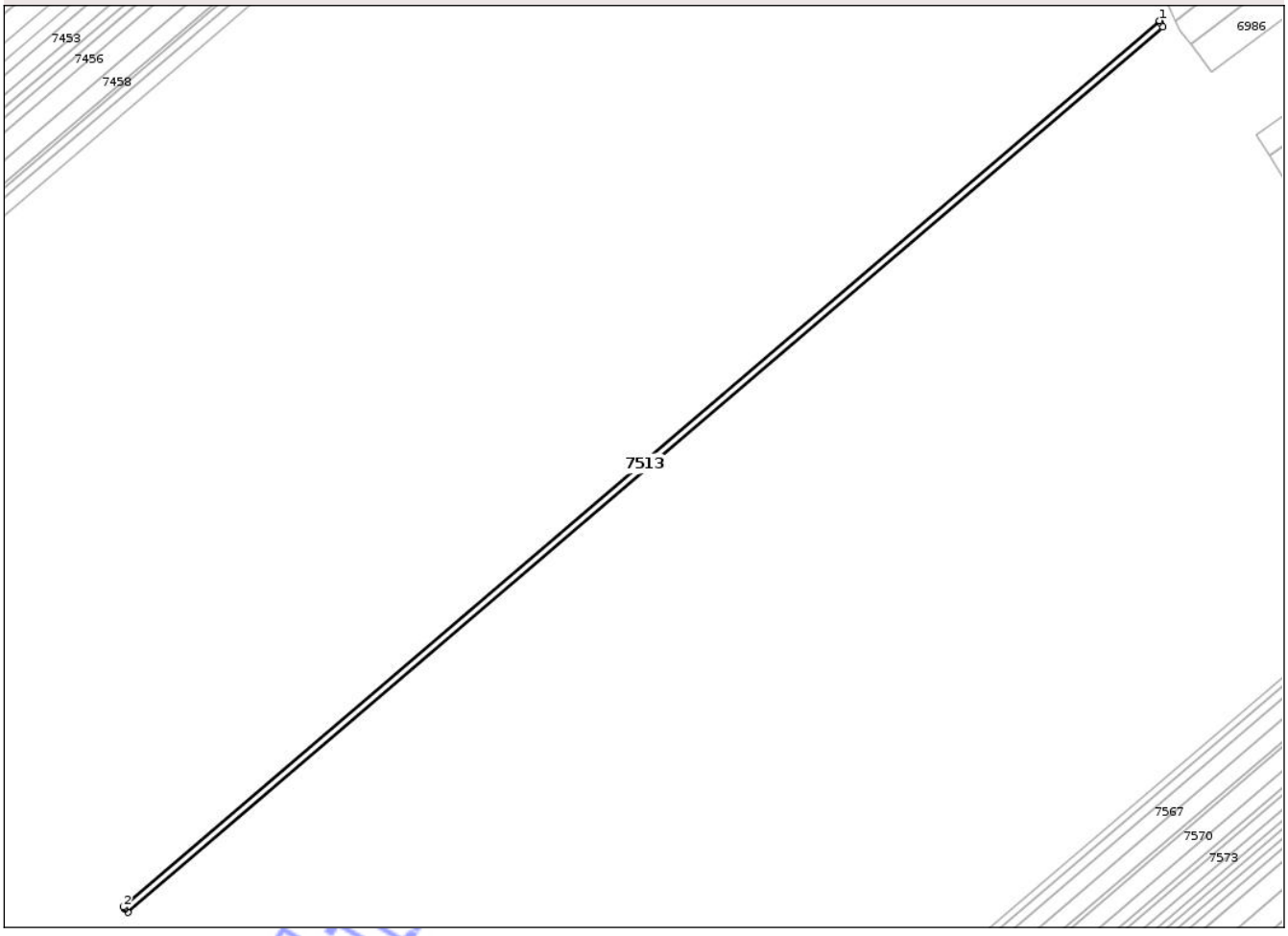

Date referitoare la teren

Crt	Categorie folosinţă	Intra vilan	Suprafaţa (mp)	Tarla	Parcelă	Nr. topo	Observaţii / Referinţe
1	arabil	NU	737	58	150	-	

Lungime Segmente
1) Valorile lungimilor segmentelor sunt obţinute din proiecţie în plan.

Punct început	X / Y	Punct sfârşit	X / Y	Lungime segment (** (m)
1	481.433,376 258.860,327	2	481.143,581 258.612,779	381.132
2	481.143,581 258.612,779	3	481.143,809 258.612,501	0.36
3	481.143,809 258.612,501	4	481.144,059 258.612,197	0.394
4	481.144,059 258.612,197	5	481.144,808 258.611,283	1.182
5	481.144,808 258.611,283	6	481.434,289 258.858,562	380.717

Document care conţine date cu caracter personal, protejat de prevederile Regulamentului (UE) nr. 679/2016 şi Legii 190/2018

Punct început	X / Y	Punct sfârşit	X / Y	Lungime segment (** (m)
6	481.434,289 258.858,562	7	481.433,732 258.859,64	1.213
7	481.433,732 258.859,64	8	481.433,546 258.859,999	0.404
8	481.433,546 258.859,999	1	481.433,376 258.860,327	0.369

**** Lungimile segmentelor sunt determinate în planul de proiecţie Stereo 70 şi sunt rotunjite la 1 milimetru.**
***** Distanţa dintre puncte este formată din segmente cumulate ce sunt mai mici decât valoarea 1 milimetru.**

Neutilizabil in circuitul civil

DATE DESPRE IMOBILUL NR. 7286

Oficiul de Cadastru şi Publicitate Imobiliară TELEORMAN
Biroul de Cadastru şi Publicitate Imobiliară Alexandria

A. Partea I. Descrierea imobilului

TEREN Extravilan

Adresa: Jud. Teleorman

Nr. Crt	Nr cadastral Nr. topografic	Suprafaţa* (mp)	Observaţii / Referinţe
A1		1.500	Sector cadastral:15 Teren neimprejmuit;

B. Partea II. Proprietari şi acte

Inscrieri privitoare la dreptul de proprietate şi alte drepturi reale		Referinţe
/		
Act Notarial nr. Certificat de mostenitor 184, din 17/08/2023 emis de NP PAUN PICU;		
B1	Intabulare, drept de PROPRIETATE, dobandit prin Succesiune, cota actuala 1/1, cota initiala 1/1	A1
	1) **BODIRCA CRISTINA**	

C. Partea III. SARCINI .

Inscrieri privind dezmembramintele dreptului de proprietate, drepturi reale de garanţie şi sarcini	Referinţe
NU SUNT	

Neutilizabil în circuitul civil

Anexa Nr. 1 La Partea I

Teren

Nr cadastral	Suprafaţa (mp)*	Observaţii / Referinţe
	1.500	

* Suprafaţa este determinată in planul de proiecţie Stereo 70.

DETALII LINIARE IMOBIL

Date referitoare la teren

Crt	Categorie folosinţă	Intra vilan	Suprafaţa (mp)	Tarla	Parcelă	Nr. topo	Observaţii / Referinţe
1	arabil	NU	1.500	56B	13	-	

Lungime Segmente

1) Valorile lungimilor segmentelor sunt obţinute din proiecţie în plan.

Punct început	X / Y	Punct sfârşit	X / Y	Lungime segment (** (m)
1	480.001,964 259.057,536	2	479.817,077 258.829,376	293.667
2	479.817,077 258.829,376	3	479.818,381 258.828,298	1.691
3	479.818,381 258.828,298	4	479.820,935 258.826,185	3.315
4	479.820,935 258.826,185	5	480.013,671 259.064,031	306.134
5	480.013,671 259.064,031	6	480.010,092 259.061,802	4.216

Document care conţine date cu caracter personal, protejat de prevederile Regulamentului (UE) nr. 679/2016 şi Legii 190/2018

Punct început	X / Y	Punct sfârşit	X / Y	Lungime segment (** (m)
6	480.010,092 259.061,802	7	480.005,752 259.059,524	4.902
7	480.005,752 259.059,524	1	480.001,964 259.057,536	4.278

**** Lungimile segmentelor sunt determinate în planul de proiecţie Stereo 70 şi sunt rotunjite la 1 milimetru.**
***** Distanţa dintre puncte este formată din segmente cumulate ce sunt mai mici decât valoarea 1 milimetru.**

Neutilizabil in circuitul civil

DATE DESPRE IMOBILUL NR. 7523

Oficiul de Cadastru şi Publicitate Imobiliară TELEORMAN
Biroul de Cadastru şi Publicitate Imobiliară Alexandria

A. Partea I. Descrierea imobilului

TEREN Extravilan

Adresa: Jud. Teleorman

Nr. Crt	Nr cadastral Nr. topografic	Suprafaţa* (mp)	Observaţii / Referinţe
A1		2.096	Sector cadastral:17 Teren neimprejmuit;

B. Partea II. Proprietari şi acte

Inscrieri privitoare la dreptul de proprietate şi alte drepturi reale		Referinţe
/		
Act Administrativ nr. 4200246, din 20/09/1995 emis de CJSDPT Teleorman;		
B1	Intabulare, drept de PROPRIETATE, dobandit prin Reconstituire, cota actuala 1/1, cota initiala 1/1	A1
	1) **CÎRJAN MARIAN** DEFUNCT:Da	

C. Partea III. SARCINI .

Inscrieri privind dezmembramintele dreptului de proprietate, drepturi reale de garanţie şi sarcini	Referinţe
NU SUNT	

Neutilizabil în circuitul civil

Anexa Nr. 1 La Partea I

Teren

Nr cadastral	Suprafaţa (mp)*	Observaţii / Referinţe
	2.096	

* Suprafaţa este determinată in planul de proiecţie Stereo 70.

DETALII LINIARE IMOBIL

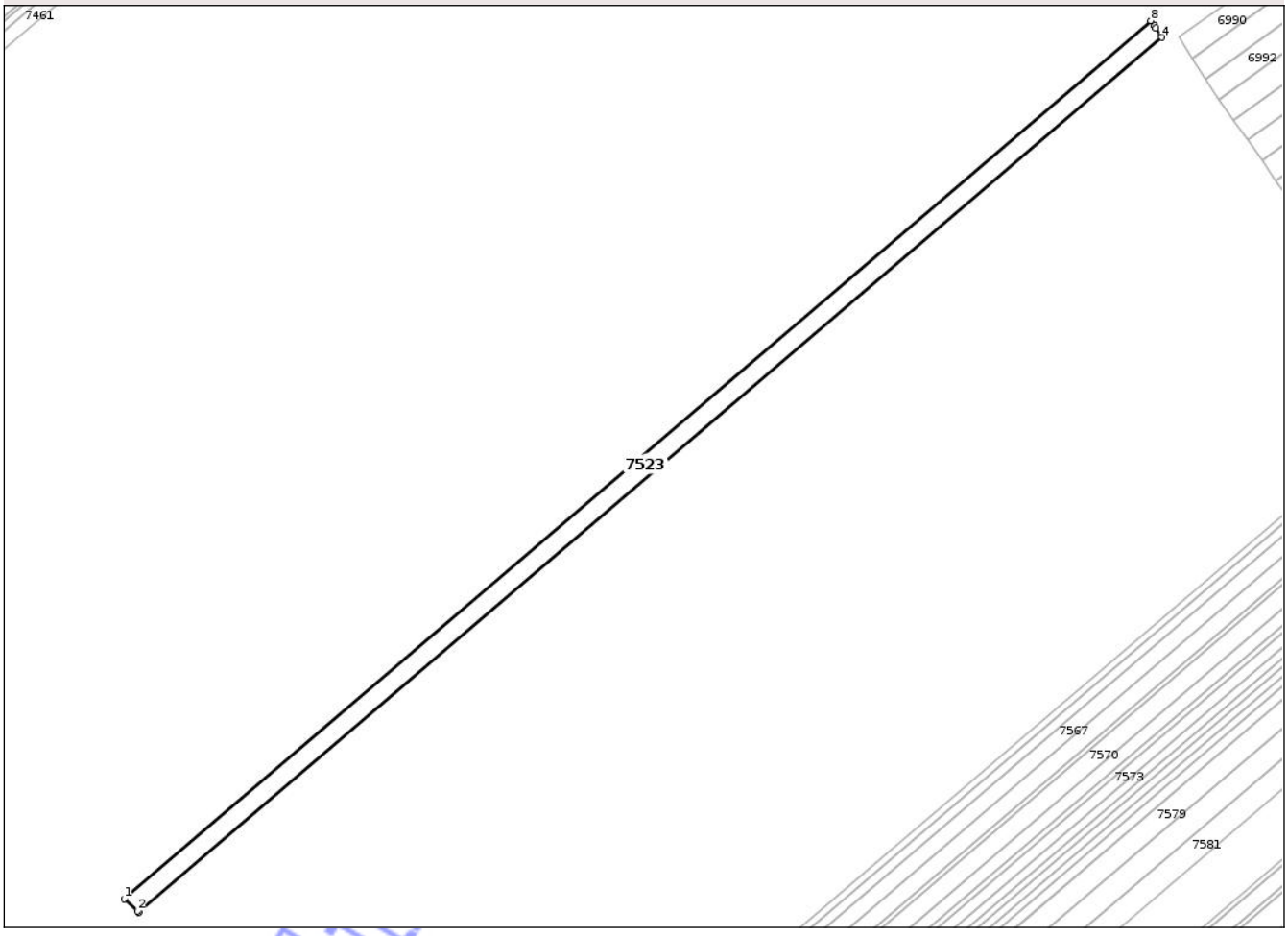

Date referitoare la teren

Crt	Categorie folosinţă	Intra vilan	Suprafaţa (mp)	Tarla	Parcelă	Nr. topo	Observaţii / Referinţe
1	arabil	NU	2.096	58	160	-	

Lungime Segmente
1) Valorile lungimilor segmentelor sunt obţinute din proiecţie în plan.

Punct început	X / Y	Punct sfârşit	X / Y	Lungime segment (** (m)
1	481.166,113 258.588,373	2	481.169,808 258.584,955	5.033
2	481.169,808 258.584,955	3	481.170,234 258.584,562	0.579
3	481.170,234 258.584,562	4	481.455,635 258.828,356	375.353
4	481.455,635 258.828,356	5	481.455,321 258.828,844	0.581
5	481.455,321 258.828,844	6	481.453,935 258.830,995	2.559

Document care conţine date cu caracter personal, protejat de prevederile Regulamentului (UE) nr. 679/2016 şi Legii 190/2018

Punct început	X / Y	Punct sfârşit	X / Y	Lungime segment (** (m)
6	481.453,935 258.830,995	7	481.453,504 258.831,578	0.725
7	481.453,504 258.831,578	8	481.452,468 258.832,982	1.744
8	481.452,468 258.832,982	1	481.166,113 258.588,373	376.607

**** Lungimile segmentelor sunt determinate în planul de proiecţie Stereo 70 şi sunt rotunjite la 1 milimetru.**
***** Distanţa dintre puncte este formată din segmente cumulate ce sunt mai mici decât valoarea 1 milimetru.**

Neutilizabil in circuitul civil

DATE DESPRE IMOBILUL NR. 6934

Oficiul de Cadastru şi Publicitate Imobiliară TELEORMAN
Biroul de Cadastru şi Publicitate Imobiliară Alexandria

A. Partea I. Descrierea imobilului

TEREN Intravilan

Adresa: Loc. Lunca, Str Marginea, Nr. 47, Jud. Teleorman

Nr. Crt	Nr cadastral Nr. topografic	Suprafaţa* (mp)	Observaţii / Referinţe
A1		Din acte: 1.400 Masurata: 1.657	Sector cadastral:12 Teren imprejmuit;

Construcţii

Crt	Nr cadastral Nr. topografic	Adresa	Observaţii / Referinţe
A1.1		Loc. Lunca, Str Marginea, Nr. 47, Jud. Teleorman	Nr. niveluri:1; S. construita la sol:23 mp; S. construita desfasurata:23 mp;
A1.2		Loc. Lunca, Str Marginea, Nr. 47, Jud. Teleorman	Nr. niveluri:1; S. construita la sol:142 mp; S. construita desfasurata:142 mp;
A1.3		Loc. Lunca, Str Marginea, Nr. 47, Jud. Teleorman	Nr. niveluri:1; S. construita la sol:27 mp; S. construita desfasurata:27 mp;
A1.4		Loc. Lunca, Str Marginea, Nr. 47, Jud. Teleorman	Nr. niveluri:1; S. construita la sol:71 mp; S. construita desfasurata:71 mp;

B. Partea II. Proprietari şi acte

Inscrieri privitoare la dreptul de proprietate şi alte drepturi reale		Referinţe
/		
Act Administrativ nr. 4200788, din 14/08/2002 emis de CJSDPT Teleorman;		
B1	Intabulare, drept de PROPRIETATE, dobandit prin Reconstituire, cota actuala 1/1, cota initiala 1/1	A1
	1) **CONSTANTIN PASCA** 2) **CONSTANTIN GHEORGHE** 3) **SAFTERE CRISTINA**	
Act Normativ nr. 7, din 13/03/1996 emis de PARLAMENTUL ROMANIEI;		
B2	Intabulare, drept de PROPRIETATE, dobandit prin Lege, cota actuala 1/1, cota initiala 1/1	A1.1, A1.2, A1.3, A1.4
	1) **CONSTANTIN PASCA**, Lipsa CNP 2) **CONSTANTIN GHEORGHE**, Lipsa CNP 3) **SAFTERE CRISTINA**, Lipsa CNP	

C. Partea III. SARCINI .

Inscrieri privind dezmembramintele dreptului de proprietate, drepturi reale de garanţie şi sarcini	Referinţe
NU SUNT	

Neautentificat pentru circuitul civil

Anexa Nr. 1 La Partea I

Teren

Nr cadastral	Suprafaţa (mp)*	Observaţii / Referinţe
	Din acte: 1.400 Masurata: 1.657	

* Suprafaţa este determinată in planul de proiecţie Stereo 70.

DETALII LINIARE IMOBIL

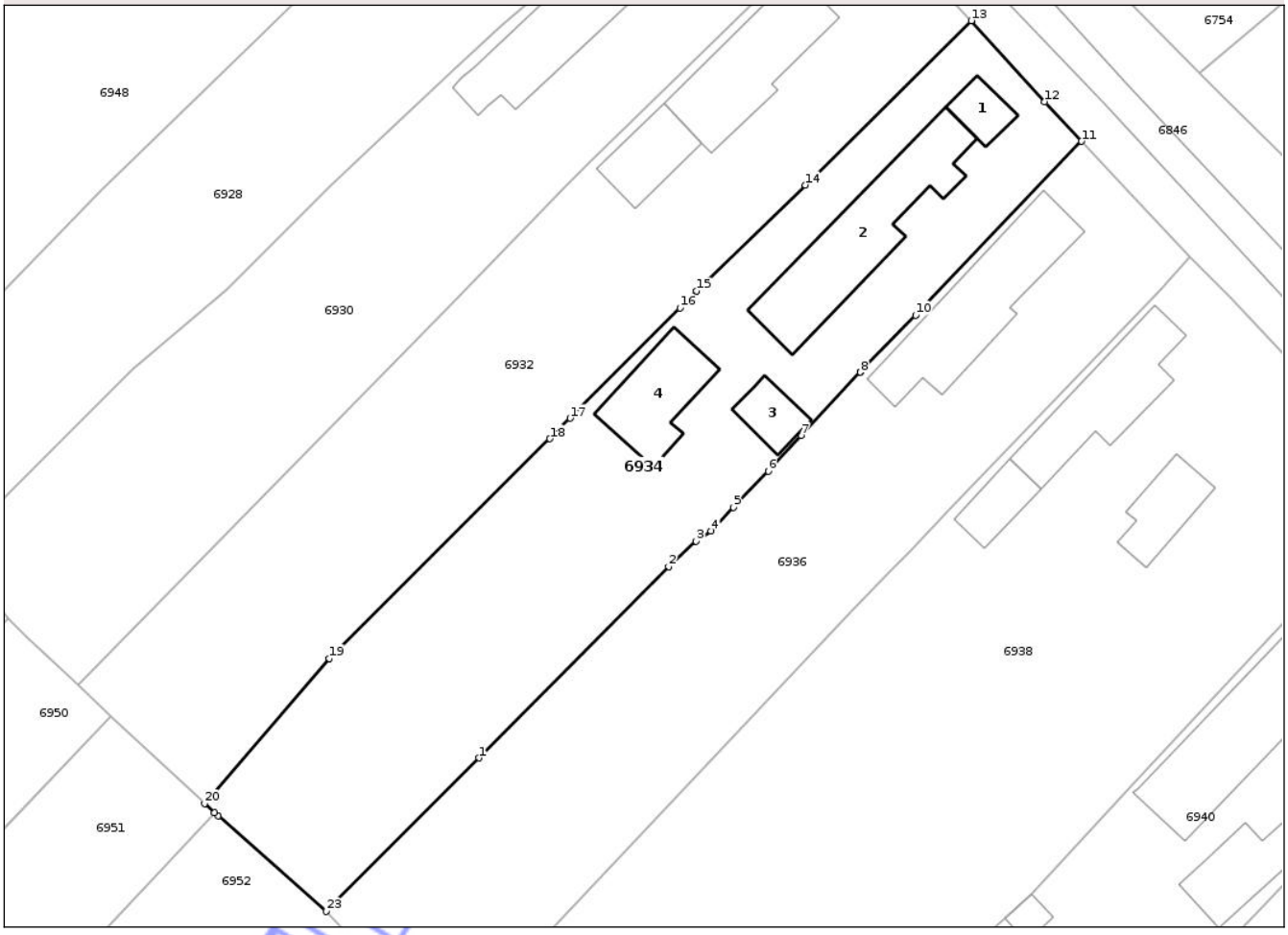

Date referitoare la teren

Crt	Categorie folosinţă	Intra vilan	Suprafaţa (mp)	Tarla	Parcelă	Nr. topo	Observaţii / Referinţe
1	curti constructii	DA	849	26	2189,2190	-	
2	arabil	DA	808	26	2189,2190	-	

Date referitoare la construcţii

Crt	Număr	Destinaţie construcţie	Supraf. (mp)	Situaţie juridică	Observaţii / Referinţe
A1.1		constructii anexa	23	Cu acte	Nr. niveluri:1; S. construita la sol:23 mp; S. construita desfasurata:23 mp;
A1.2		constructii de locuinte	142	Cu acte	Nr. niveluri:1; S. construita la sol:142 mp; S. construita desfasurata:142 mp;
A1.3		constructii anexa	27	Cu acte	Nr. niveluri:1; S. construita la sol:27 mp; S. construita desfasurata:27 mp;
A1.4		constructii anexa	71	Cu acte	Nr. niveluri:1; S. construita la sol:71 mp; S. construita desfasurata:71 mp;

Lungime Segmente

1) Valorile lungimilor segmentelor sunt obţinute din proiecţie în plan.

Punct început	X / Y	Punct sfârşit	X / Y	Lungime segment (** (m)

Punct început	X / Y	Punct sfârşit	X / Y	Lungime segment (** (m)

Document care conţine date cu caracter personal, protejat de prevederile Regulamentului (UE) nr. 679/2016 şi Legii 190/2018

Punct început	X / Y	Punct sfârşit	X / Y	Lungime segment (** (m)
1	481.288,819 259.321,922	2	481.306,665 259.339,928	25.351
3	481.309,263 259.342,312	4	481.310,665 259.343,271	1.699
5	481.312,784 259.345,493	6	481.316,035 259.348,903	4.712
7	481.319,15 259.352,245	8	481.324,697 259.358,197	8.136
9	481.324,725 259.358,227	10	481.329,899 259.363,557	7.428
11	481.345,521 259.379,916	12	481.342,037 259.383,635	5.096
13	481.335,15 259.391,251	14	481.319,523 259.375,805	21.972
15	481.309,309 259.365,822	16	481.307,739 259.364,244	2.226
17	481.297,416 259.353,871	18	481.295,497 259.351,943	2.72
19	481.274,736 259.331,273	20	481.263,018 259.317,623	17.99
21	481.263,972 259.316,781	22	481.264,308 259.316,485	0.448
23	481.274,492 259.307,501	1	481.288,819 259.321,922	20.328

Punct început	X / Y	Punct sfârşit	X / Y	Lungime segment (** (m)
2	481.306,665 259.339,928	3	481.309,263 259.342,312	3.526
4	481.310,665 259.343,271	5	481.312,784 259.345,493	3.07
6	481.316,035 259.348,903	7	481.319,15 259.352,245	4.569
8	481.324,697 259.358,197	9	481.324,725 259.358,227	0.041
10	481.329,899 259.363,557	11	481.345,521 259.379,916	22.62
12	481.342,037 259.383,635	13	481.335,15 259.391,251	10.268
14	481.319,523 259.375,805	15	481.309,309 259.365,822	14.282
16	481.307,739 259.364,244	17	481.297,416 259.353,871	14.634
18	481.295,497 259.351,943	19	481.274,736 259.331,273	29.296
20	481.263,018 259.317,623	21	481.263,972 259.316,781	1.272
22	481.264,308 259.316,485	23	481.274,492 259.307,501	13.58

**** Lungimile segmentelor sunt determinate în planul de proiecţie Stereo 70 şi sunt rotunjite la 1 milimetru.**
***** Distanţa dintre puncte este formată din segmente cumulate ce sunt mai mici decât valoarea 1 milimetru.**

Neutilizabil în circuitul civil

DATE DESPRE IMOBILUL NR. 7241

Oficiul de Cadastru şi Publicitate Imobiliară TELEORMAN
Biroul de Cadastru şi Publicitate Imobiliară Alexandria

A. Partea I. Descrierea imobilului

TEREN Extravilan

Adresa: Jud. Teleorman

Nr. Crt	Nr cadastral Nr. topografic	Suprafaţa* (mp)	Observaţii / Referinţe
A1		1.500	Sector cadastral:15 Teren neimprejmuit;

B. Partea II. Proprietari şi acte

Inscrieri privitoare la dreptul de proprietate şi alte drepturi reale		Referinţe
/		
Act Administrativ nr. 4200148, din 09/05/1995 emis de CJSDPT Teleorman;		
B1	Intabulare, drept de PROPRIETATE, dobandit prin Constituire, cota actuala 1/1, cota initiala 1/1	A1
	1) **MODREA PAUL** 2) **MODREA FLOREA** 3) **MODREA ION**	

C. Partea III. SARCINI .

Inscrieri privind dezmembramintele dreptului de proprietate, drepturi reale de garanţie şi sarcini	Referinţe
NU SUNT	

Neutilizabil în circuitul civil

Anexa Nr. 1 La Partea I

Teren

Nr cadastral	Suprafaţa (mp)*	Observaţii / Referinţe
	1.500	

* Suprafaţa este determinată in planul de proiecţie Stereo 70.

DETALII LINIARE IMOBIL

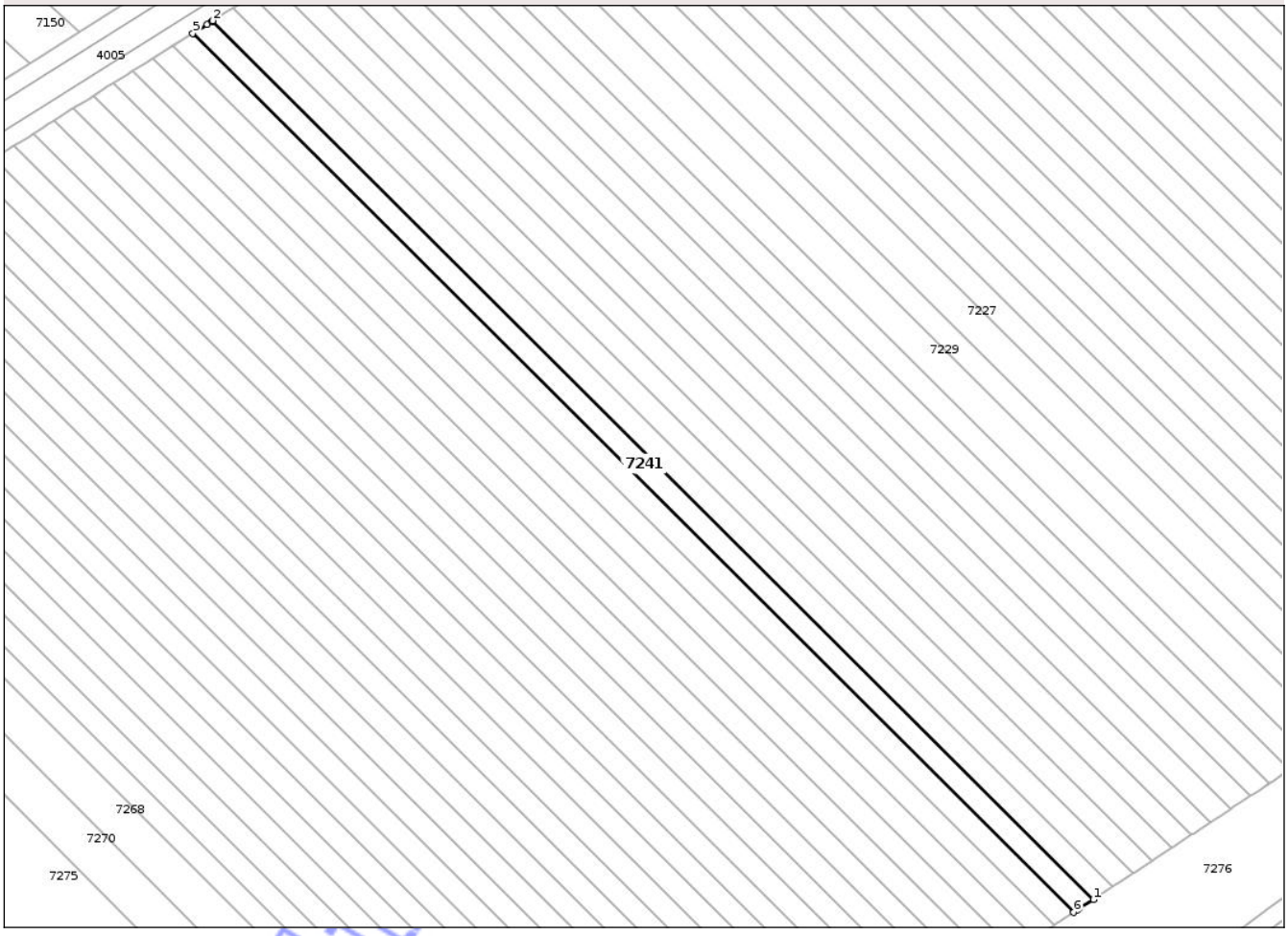

Date referitoare la teren

Crt	Categorie folosinţă	Intra vilan	Suprafaţa (mp)	Tarla	Parcelă	Nr. topo	Observaţii / Referinţe
1	arabil	NU	1.500	56A	88	-	ATENTIE:564

Lungime Segmente
1) Valorile lungimilor segmentelor sunt obţinute din proiecţie în plan.

Punct început	X / Y	Punct sfârşit	X / Y	Lungime segment (** (m)
1	480.401,715 258.979,408	2	480.199,76 259.180,695	285.135
2	480.199,76 259.180,695	3	480.199,565 259.180,572	0.231
3	480.199,565 259.180,572	4	480.198,478 259.179,89	1.283
4	480.198,478 259.179,89	5	480.195,189 259.177,825	3.884
5	480.195,189 259.177,825	6	480.397,228 258.976,454	285.255

Document care conţine date cu caracter personal, protejat de prevederile Regulamentului (UE) nr. 679/2016 şi Legii 190/2018

Punct început	X / Y	Punct sfârşit	X / Y	Lungime segment (** (m)
6	480.397,228 258.976,454	7	480.397,943 258.976,925	0.856
7	480.397,943 258.976,925	8	480.398,439 258.977,252	0.594
8	480.398,439 258.977,252	1	480.401,715 258.979,408	3.921

** Lungimile segmentelor sunt determinate în planul de proiecţie Stereo 70 şi sunt rotunjite la 1 milimetru.
*** Distanţa dintre puncte este formată din segmente cumulate ce sunt mai mici decât valoarea 1 milimetru.

Neutilizabil in circuitul civil

DATE DESPRE IMOBILUL NR. 7409

Oficiul de Cadastru şi Publicitate Imobiliară TELEORMAN
Biroul de Cadastru şi Publicitate Imobiliară Alexandria

A. Partea I. Descrierea imobilului

TEREN Extravilan

Adresa: Jud. Teleorman

Nr. Crt	Nr cadastral Nr. topografic	Suprafaţa* (mp)	Observaţii / Referinţe
A1		1.134	Sector cadastral:17 Teren neimprejmuit;

B. Partea II. Proprietari şi acte

Inscrieri privitoare la dreptul de proprietate şi alte drepturi reale		Referinţe
/		
Act Administrativ nr. 4200328, din 30/11/1995 emis de CJSDPT Teleorman;		
B1	Intabulare, drept de PROPRIETATE, dobandit prin Reconstituire, cota actuala 1/1, cota initiala 1/1	A1
	1) **CĂRBUNARU GHEORGHE** 2) **LĂCUSTEANU DINU** 3) **VOINEA GHERGHINA**	

C. Partea III. SARCINI .

Inscrieri privind dezmembramintele dreptului de proprietate, drepturi reale de garanţie şi sarcini	Referinţe
NU SUNT	

Neutilizabil în circuitul civil

Anexa Nr. 1 La Partea I

Teren

Nr cadastral	Suprafaţa (mp)*	Observaţii / Referinţe
	1.134	

* Suprafaţa este determinată in planul de proiecţie Stereo 70.

DETALII LINIARE IMOBIL

Date referitoare la teren

Crt	Categorie folosinţă	Intra vilan	Suprafaţa (mp)	Tarla	Parcelă	Nr. topo	Observaţii / Referinţe
1	arabil	NU	1.134	58	30	-	

Lungime Segmente

1) Valorile lungimilor segmentelor sunt obţinute din proiecţie în plan.

Punct început	X / Y	Punct sfârşit	X / Y	Lungime segment (** (m)
1	481.236,241 259.085,886	2	480.935,029 258.828,586	396.146
2	480.935,029 258.828,586	3	480.935,165 258.828,369	0.255
3	480.935,165 258.828,369	4	480.936,111 258.826,855	1.786
4	480.936,111 258.826,855	5	480.936,562 258.826,133	0.851
5	480.936,562 258.826,133	6	481.238,243 259.083,833	396.763

Document care conţine date cu caracter personal, protejat de prevederile Regulamentului (UE) nr. 679/2016 şi Legii 190/2018

Punct început	X / Y	Punct sfârşit	X / Y	Lungime segment (** (m)
6	481.238,243 259.083,833	7	481.237,606 259.084,397	0.85
7	481.237,606 259.084,397	8	481.237,494 259.084,497	0.15
8	481.237,494 259.084,497	9	481.236,41 259.085,698	1.618
9	481.236,41 259.085,698	1	481.236,241 259.085,886	0.252

**** Lungimile segmentelor sunt determinate în planul de proiecţie Stereo 70 şi sunt rotunjite la 1 milimetru.**
***** Distanţa dintre puncte este formată din segmente cumulate ce sunt mai mici decât valoarea 1 milimetru.**

Neutilizabil in circuitul civil

DATE DESPRE IMOBILUL NR. 7474

Oficiul de Cadastru şi Publicitate Imobiliară TELEORMAN
Biroul de Cadastru şi Publicitate Imobiliară Alexandria

A. Partea I. Descrierea imobilului

TEREN Extravilan

Adresa: Jud. Teleorman

Nr. Crt	Nr cadastral Nr. topografic	Suprafaţa* (mp)	Observaţii / Referinţe
A1		3.298	Sector cadastral:17 Teren neimprejmuit;

B. Partea II. Proprietari şi acte

Inscrieri privitoare la dreptul de proprietate şi alte drepturi reale		Referinţe
/		
Act Administrativ nr. 4201289, din 23/11/2005 emis de CJSDPT Teleorman;		
B1	Intabulare, drept de PROPRIETATE, dobandit prin Reconstituire, cota actuala 1/1, cota initiala 1/1	A1
	1) **DULGHERU CRISTICA**	

C. Partea III. SARCINI .

Inscrieri privind dezmembramintele dreptului de proprietate, drepturi reale de garanţie şi sarcini	Referinţe
NU SUNT	

Neutilizabil în circuitul civil

Anexa Nr. 1 La Partea I

Teren

Nr cadastral	Suprafaţa (mp)*	Observaţii / Referinţe
	3.298	

* Suprafaţa este determinată in planul de proiecţie Stereo 70.

DETALII LINIARE IMOBIL

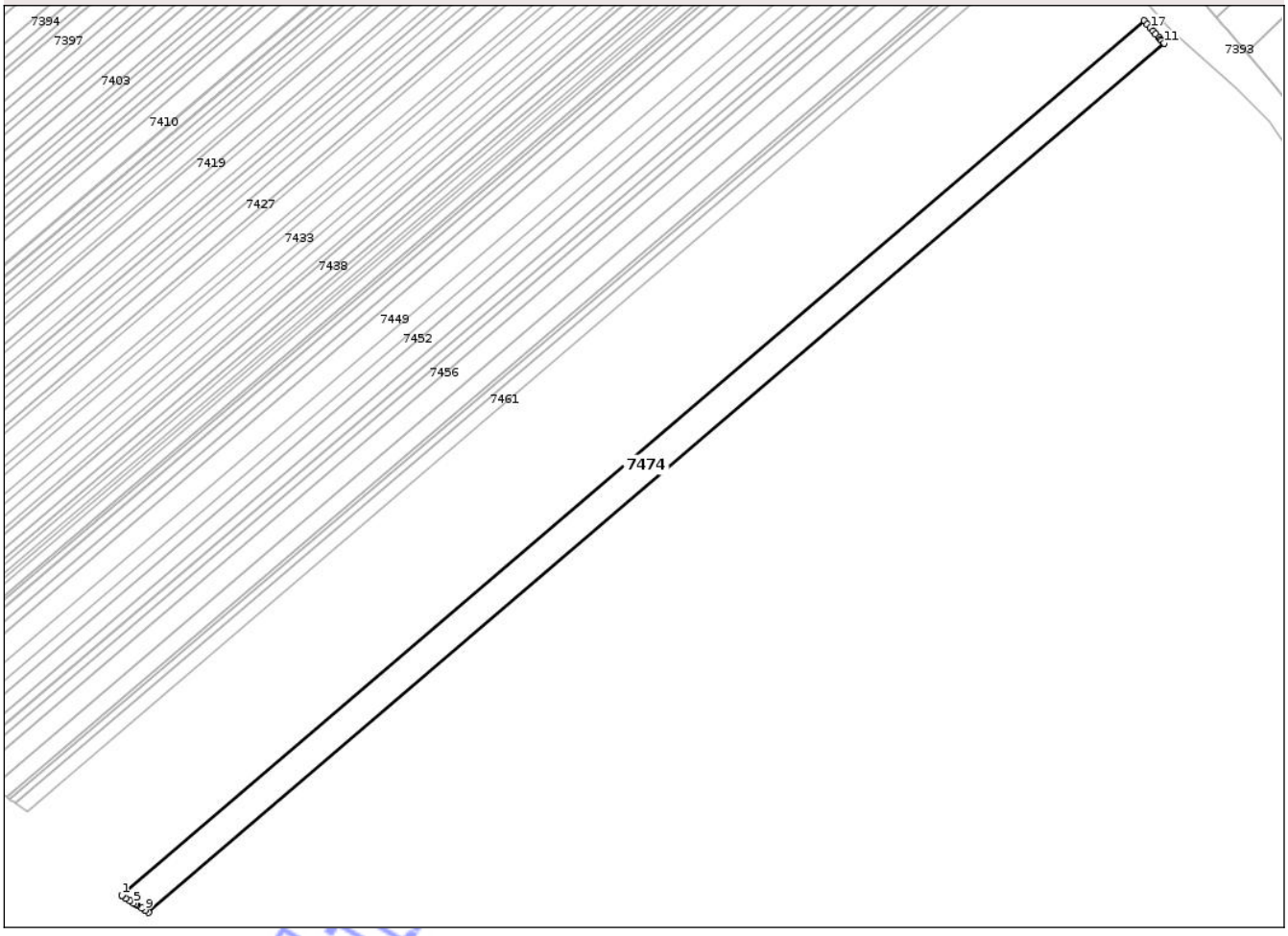

Date referitoare la teren

Crt	Categorie folosinţă	Intra vilan	Suprafaţa (mp)	Tarla	Parcelă	Nr. topo	Observaţii / Referinţe
1	arabil	NU	3.298	58	103	-	

Lungime Segmente
1) Valorile lungimilor segmentelor sunt obţinute din proiecţie în plan.

Punct început	X / Y	Punct sfârşit	X / Y	Lungime segment (** (m)
1	481.053,333 258.710,23	2	481.053,349 258.710,22	0.018
2	481.053,349 258.710,22	3	481.054,537 258.709,464	1.409
3	481.054,537 258.709,464	4	481.055,705 258.708,72	1.385
4	481.055,705 258.708,72	5	481.056,744 258.708,06	1.231
5	481.056,744 258.708,06	6	481.057,406 258.707,638	0.785

Document care conţine date cu caracter personal, protejat de prevederile Regulamentului (UE) nr. 679/2016 şi Legii 190/2018

Punct început	X / Y	Punct sfârşit	X / Y	Lungime segment (** (m)
6	481.057,406 258.707,638	7	481.057,682 258.707,463	0.327
7	481.057,682 258.707,463	8	481.059,066 258.706,582	1.64
8	481.059,066 258.706,582	9	481.059,941 258.706,025	1.037
9	481.059,941 258.706,025	10	481.060,932 258.705,394	1.175
10	481.060,932 258.705,394	11	481.351,256 258.953,394	381.827
11	481.351,256 258.953,394	12	481.350,411 258.954,149	1.134
12	481.350,411 258.954,149	13	481.350,105 258.954,422	0.41
13	481.350,105 258.954,422	14	481.349,724 258.954,867	0.586
14	481.349,724 258.954,867	15	481.348,705 258.956,059	1.569
15	481.348,705 258.956,059	16	481.348,014 258.956,867	1.063
16	481.348,014 258.956,867	17	481.347,249 258.957,762	1.177
17	481.347,249 258.957,762	18	481.346,389 258.958,768	1.324
18	481.346,389 258.958,768	19	481.345,502 258.959,805	1.364
19	481.345,502 258.959,805	1	481.053,333 258.710,23	384.253

**** Lungimile segmentelor sunt determinate în planul de proiecţie Stereo 70 şi sunt rotunjite la 1 milimetru.**
***** Distanţa dintre puncte este formată din segmente cumulate ce sunt mai mici decât valoarea 1 milimetru.**

Neutilizabil în circuitul civil

DATE DESPRE IMOBILUL NR. 7535

Oficiul de Cadastru şi Publicitate Imobiliară TELEORMAN
Biroul de Cadastru şi Publicitate Imobiliară Alexandria

A. Partea I. Descrierea imobilului

TEREN Extravilan

Adresa: Jud. Teleorman

Nr. Crt	Nr cadastral Nr. topografic	Suprafaţa* (mp)	Observaţii / Referinţe
A1		800	Sector cadastral:17 Teren neimprejmuit;

B. Partea II. Proprietari şi acte

Inscrieri privitoare la dreptul de proprietate şi alte drepturi reale		Referinţe
/		
Act Administrativ nr. 42-00740, din 11/02/2002 emis de CJSDPT Teleorman;		
B1	Intabulare, drept de PROPRIETATE, dobandit prin Reconstituire, cota actuala 1/1, cota initiala 1/1	A1
	1) **LIŢĂ COSTICĂ** DEFUNCT:Da	

C. Partea III. SARCINI .

Inscrieri privind dezmembramintele dreptului de proprietate, drepturi reale de garanţie şi sarcini	Referinţe
NU SUNT	

Neutilizabil în circuitul civil

Anexa Nr. 1 La Partea I

Teren

Nr cadastral	Suprafaţa (mp)*	Observaţii / Referinţe
	800	

* Suprafaţa este determinată in planul de proiecţie Stereo 70.

DETALII LINIARE IMOBIL



Date referitoare la teren

Crt	Categorie folosinţă	Intra vilan	Suprafaţa (mp)	Tarla	Parcelă	Nr. topo	Observaţii / Referinţe
1	arabil	NU	800	58	178	-	

Lungime Segmente
1) Valorile lungimilor segmentelor sunt obţinute din proiecţie în plan.

Punct început	X / Y	Punct sfârşit	X / Y	Lungime segment (** (m)
1	481.474,596 258.799,645	2	481.474,529 258.799,738	0.114
2	481.474,529 258.799,738	3	481.474,233 258.800,151	0.508
3	481.474,233 258.800,151	4	481.473,639 258.800,98	1.02
4	481.473,639 258.800,98	5	481.473,296 258.801,458	0.588
5	481.473,296 258.801,458	6	481.199,22 258.567,337	360.459

Document care conţine date cu caracter personal, protejat de prevederile Regulamentului (UE) nr. 679/2016 şi Legii 190/2018

Punct început	X / Y	Punct sfârşit	X / Y	Lungime segment (** (m)
6	481.199,22 258.567,337	7	481.199,57 258.567,138	0.403
7	481.199,57 258.567,138	8	481.199,762 258.567,03	0.22
8	481.199,762 258.567,03	9	481.200,703 258.566,496	1.082
9	481.200,703 258.566,496	10	481.201,277 258.566,171	0.66
10	481.201,277 258.566,171	1	481.474,596 258.799,645	359.463

**** Lungimile segmentelor sunt determinate în planul de proiecţie Stereo 70 şi sunt rotunjite la 1 milimetru.**
***** Distanţa dintre puncte este formată din segmente cumulate ce sunt mai mici decât valoarea 1 milimetru.**

Neutilizabil in circuitul civil

DATE DESPRE IMOBILUL NR. 6953

Oficiul de Cadastru şi Publicitate Imobiliară TELEORMAN
Biroul de Cadastru şi Publicitate Imobiliară Alexandria

A. Partea I. Descrierea imobilului

TEREN Extravilan

Adresa: Jud. Teleorman

Nr. Crt	Nr cadastral Nr. topografic	Suprafaţa* (mp)	Observaţii / Referinţe
A1		Din acte: 1.300 Masurata: 1.185	Sector cadastral:12 Teren neimprejmuit;

B. Partea II. Proprietari şi acte

Inscrieri privitoare la dreptul de proprietate şi alte drepturi reale		Referinţe
/		
Act Administrativ nr. 4200462, din 14/02/1996 emis de CJSDPT Teleorman;		
B1	Intabulare, drept de PROPRIETATE, dobandit prin Reconstituire, cota actuala 1/1, cota initiala 1/1	A1
	1) **NEŢOI COSTEL**	

C. Partea III. SARCINI .

Inscrieri privind dezmembramintele dreptului de proprietate, drepturi reale de garanţie şi sarcini	Referinţe
NU SUNT	

Neutilizabil în circuitul civil

Anexa Nr. 1 La Partea I

Teren

Nr cadastral	Suprafaţa (mp)*	Observaţii / Referinţe
	Din acte: 1.300 Masurata: 1.185	

* Suprafaţa este determinată in planul de proiecţie Stereo 70.

DETALII LINIARE IMOBIL

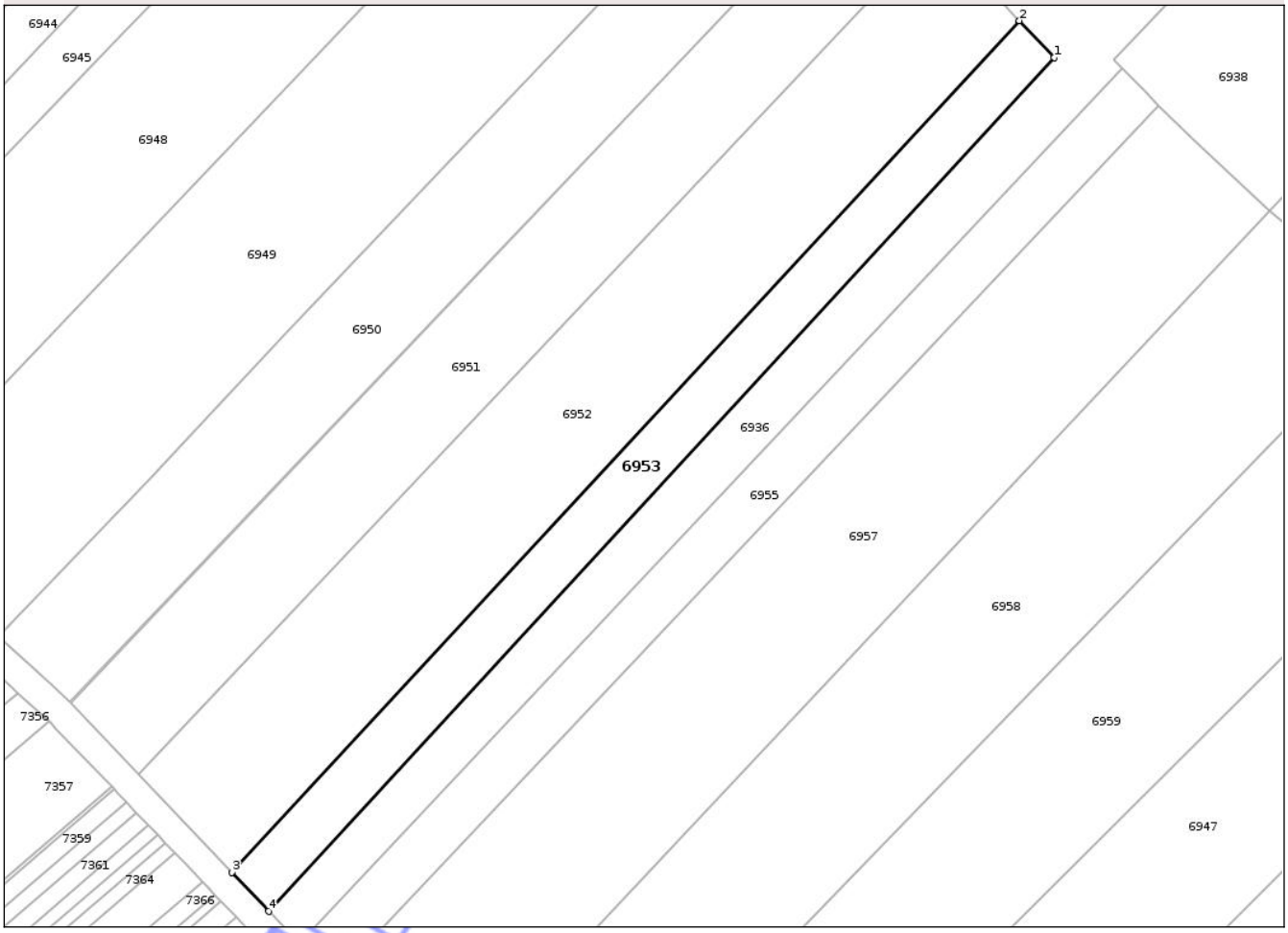

Date referitoare la teren

Crt	Categorie folosinţă	Intra vilan	Suprafaţa (mp)	Tarla	Parcelă	Nr. topo	Observaţii / Referinţe
1	arabil	NU	1.185	58	55	-	

Lungime Segmente
1) Valorile lungimilor segmentelor sunt obţinute din proiecţie în plan.

Punct început	X / Y	Punct sfârşit	X / Y	Lungime segment (** (m)
1	481.281,622 259.300,032	2	481.276,711 259.305,176	7.112
2	481.276,711 259.305,176	3	481.166,444 259.185,939	162.408
3	481.166,444 259.185,939	4	481.171,617 259.180,489	7.514
4	481.171,617 259.180,489	1	481.281,622 259.300,032	162.455

Document care conţine date cu caracter personal, protejat de prevederile Regulamentului (UE) nr. 679/2016 şi Legii 190/2018

**** Lungimile segmentelor sunt determinate în planul de proiecţie Stereo 70 şi sunt rotunjite la 1 milimetru.**
***** Distanţa dintre puncte este formată din segmente cumulate ce sunt mai mici decât valoarea 1 milimetru.**

Neutilizabil in circuitul civil

DATE DESPRE IMOBILUL NR. 7542

Oficiul de Cadastru şi Publicitate Imobiliară TELEORMAN
Biroul de Cadastru şi Publicitate Imobiliară Alexandria

A. Partea I. Descrierea imobilului

TEREN Extravilan

Adresa: Jud. Teleorman

Nr. Crt	Nr cadastral Nr. topografic	Suprafaţa* (mp)	Observaţii / Referinţe
A1		1.194	Sector cadastral:17 Teren neimprejmuit;

B. Partea II. Proprietari şi acte

Inscrieri privitoare la dreptul de proprietate şi alte drepturi reale		Referinţe
/		
Act Notarial nr. Contract de vanzare 448, din 05/03/2013 emis de NP RADU MARIAN;		
B1	Intabulare, drept de PROPRIETATE, dobandit prin Conventie, cota actuala 1/1, cota initiala 1/1	A1
	1) **FRUMOSU GHEORGHITA** 2) **FRUMOSU MIRELA-MARIA**	

C. Partea III. SARCINI .

Inscrieri privind dezmembramintele dreptului de proprietate, drepturi reale de garanţie şi sarcini	Referinţe
NU SUNT	

Neutilizabil în circuitul civil

Anexa Nr. 1 La Partea I

Teren

Nr cadastral	Suprafaţa (mp)*	Observaţii / Referinţe
	1.194	

* Suprafaţa este determinată in planul de proiecţie Stereo 70.

DETALII LINIARE IMOBIL

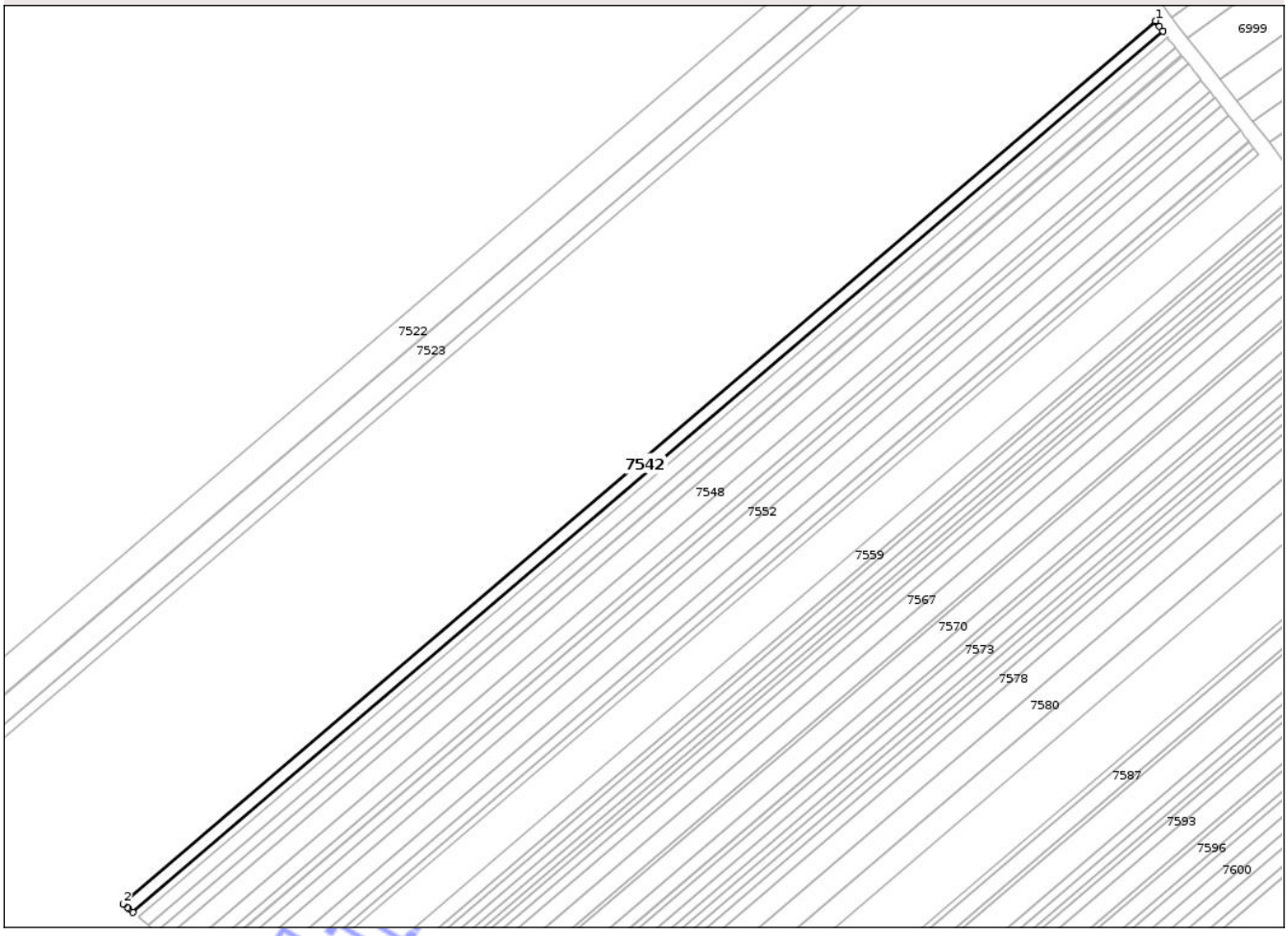

Date referitoare la teren

Crt	Categorie folosinţă	Intra vilan	Suprafaţa (mp)	Tarla	Parcelă	Nr. topo	Observaţii / Referinţe
1	arabil	NU	1.194	58	184	-	

Lungime Segmente
1) Valorile lungimilor segmentelor sunt obţinute din proiecţie în plan.

Punct început	X / Y	Punct sfârşit	X / Y	Lungime segment (** (m)
1	481.487,268 258.781,963	2	481.218,174 258.552,099	353.905
2	481.218,174 258.552,099	3	481.218,299 258.551,99	0.166
3	481.218,299 258.551,99	4	481.219,272 258.551,138	1.293
4	481.219,272 258.551,138	5	481.219,585 258.550,865	0.416
5	481.219,585 258.550,865	6	481.220,745 258.549,852	1.539

Document care conţine date cu caracter personal, protejat de prevederile Regulamentului (UE) nr. 679/2016 şi Legii 190/2018

Punct început	X / Y	Punct sfârşit	X / Y	Lungime segment (** (m)
6	481.220,745 258.549,852	7	481.489,243 258.779,208	353.122
7	481.489,243 258.779,208	8	481.489,213 258.779,249	0.051
8	481.489,213 258.779,249	9	481.488,352 258.780,45	1.477
9	481.488,352 258.780,45	10	481.487,366 258.781,826	1.694
10	481.487,366 258.781,826	11	481.487,364 258.781,829	0.003
11	481.487,364 258.781,829	1	481.487,268 258.781,963	0.165

**** Lungimile segmentelor sunt determinate în planul de proiecţie Stereo 70 şi sunt rotunjite la 1 milimetru.**
***** Distanţa dintre puncte este formată din segmente cumulate ce sunt mai mici decât valoarea 1 milimetru.**

Neutilizabil in circuitul civil

DATE DESPRE IMOBILUL NR. 7413

Oficiul de Cadastru şi Publicitate Imobiliară TELEORMAN
Biroul de Cadastru şi Publicitate Imobiliară Alexandria

A. Partea I. Descrierea imobilului

TEREN Extravilan

Adresa: Jud. Teleorman

Nr. Crt	Nr cadastral Nr. topografic	Suprafaţa* (mp)	Observaţii / Referinţe
A1		100	Sector cadastral:17 Teren neimprejmuit;

B. Partea II. Proprietari şi acte

Inscrieri privitoare la dreptul de proprietate şi alte drepturi reale		Referinţe
/		
Act Administrativ nr. 4200455, din 14/02/1996 emis de CJSDPT Teleorman;		
B1	Intabulare, drept de PROPRIETATE, dobandit prin Reconstituire, cota actuala 1/1, cota initiala 1/1	A1
	1) **CATANĂ MITRA** 2) **COJOACĂ IOANA**	

C. Partea III. SARCINI .

Inscrieri privind dezmembramintele dreptului de proprietate, drepturi reale de garanţie şi sarcini	Referinţe
NU SUNT	

Neutilizabil în circuitul civil

Anexa Nr. 1 La Partea I

Teren

Nr cadastral	Suprafaţa (mp)*	Observaţii / Referinţe
	100	

* Suprafaţa este determinată in planul de proiecţie Stereo 70.

DETALII LINIARE IMOBIL

Date referitoare la teren

Crt	Categorie folosinţă	Intra vilan	Suprafaţa (mp)	Tarla	Parcelă	Nr. topo	Observaţii / Referinţe
1	arabil	NU	100	58	32	-	

Lungime Segmente

1) Valorile lungimilor segmentelor sunt obţinute din proiecţie în plan.

Punct început	X / Y	Punct sfârşit	X / Y	Lungime segment (** (m)
1	481.244,144 259.078,604	2	480.941,598 258.820,165	397.901
2	480.941,598 258.820,165	3	480.941,772 258.819,983	0.252
3	480.941,772 258.819,983	4	481.244,334 259.078,436	397.921
4	481.244,334 259.078,436	1	481.244,144 259.078,604	0.254

**** Lungimile segmentelor sunt determinate în planul de proiecţie Stereo 70 şi sunt rotunjite la 1 milimetru.**

Document care conţine date cu caracter personal, protejat de prevederile Regulamentului (UE) nr. 679/2016 şi Legii 190/2018

***** Distanţa dintre puncte este formată din segmente cumulate ce sunt mai mici decât valoarea 1 milimetru.**

Neutilizabil in circuitul civil

DATE DESPRE IMOBILUL NR. 7060

Oficiul de Cadastru şi Publicitate Imobiliară TELEORMAN
Biroul de Cadastru şi Publicitate Imobiliară Alexandria

A. Partea I. Descrierea imobilului

TEREN Necunoscut

Adresa: Loc. Lunca, Jud. Teleorman

Nr. Crt	Nr cadastral Nr. topografic	Suprafaţa* (mp)	Observaţii / Referinţe
A1		2.100	Sector cadastral:14 Teren neimprejmuit;

B. Partea II. Proprietari şi acte

Inscrieri privitoare la dreptul de proprietate şi alte drepturi reale		Referinţe
/		
Act Notarial nr. Act de partaj voluntar succesoral 132, din 30/01/2020 emis de NP PAUN PICU;		
B1	Intabulare, drept de PROPRIETATE, dobandit prin Conventie, cota actuala 1/1, cota initiala 1/1	A1
	1) **COLATA IONEL**	

C. Partea III. SARCINI .

Inscrieri privind dezmembramintele dreptului de proprietate, drepturi reale de garanţie şi sarcini	Referinţe
NU SUNT	

Neutilizabil în circuitul civil

Anexa Nr. 1 La Partea I

Teren

Nr cadastral	Suprafaţa (mp)*	Observaţii / Referinţe
	2.100	

* Suprafaţa este determinată in planul de proiecţie Stereo 70.

DETALII LINIARE IMOBIL

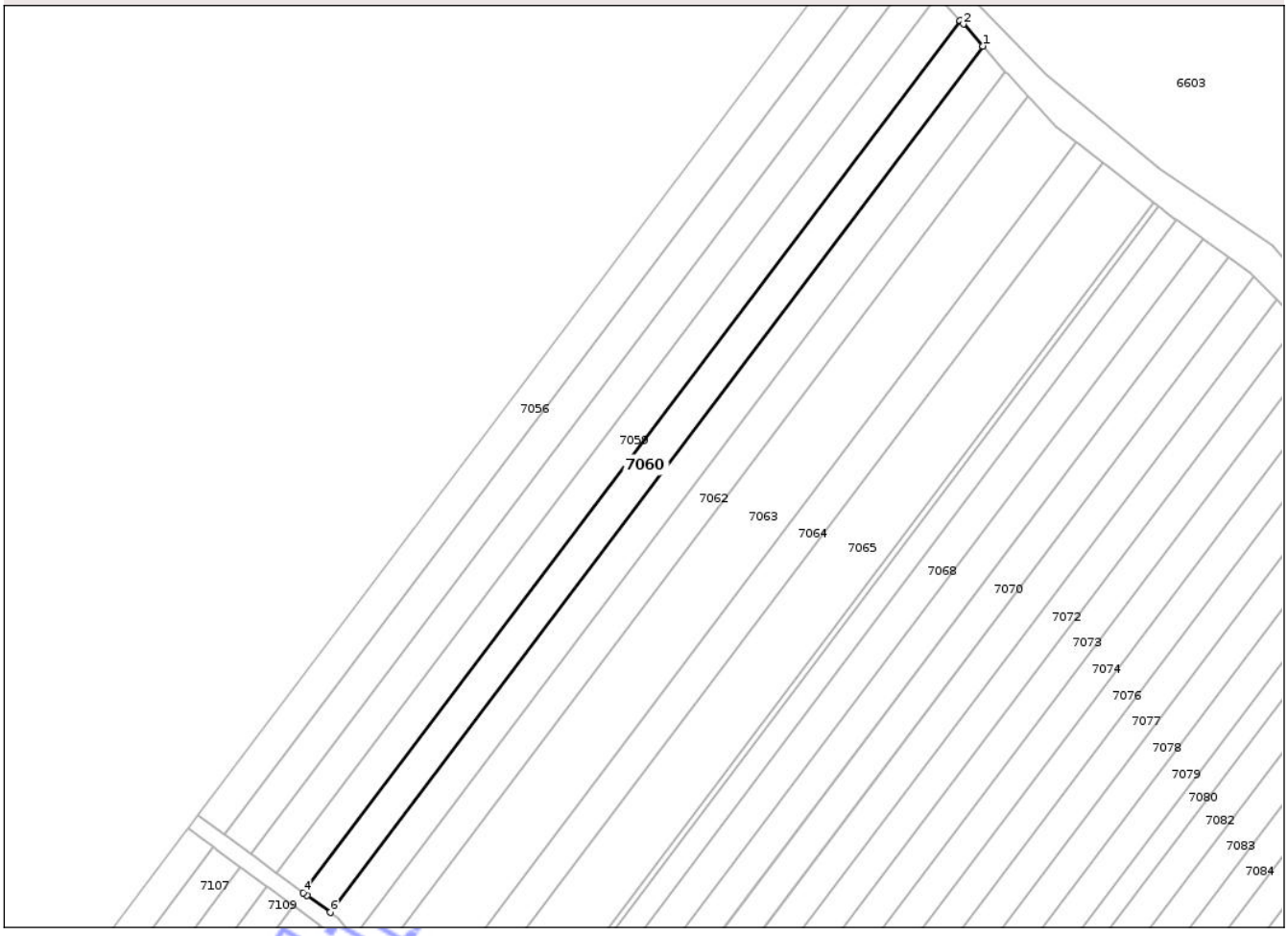

Date referitoare la teren

Crt	Categorie folosinţă	Intra vilan	Suprafaţa (mp)	Tarla	Parcelă	Nr. topo	Observaţii / Referinţe
1	arabil	DA	942	55A	5	-	
2	arabil	NU	1.158	55A	5	-	

Lungime Segmente
1) Valorile lungimilor segmentelor sunt obţinute din proiecţie în plan.

Punct început	X / Y	Punct sfârşit	X / Y	Lungime segment (** (m)
1	480.513,869 259.833,654	2	480.509,205 259.838,958	7.063
2	480.509,205 259.838,958	3	480.508,45 259.839,77	1.108
3	480.508,45 259.839,77	4	480.350,028 259.629,692	263.116
4	480.350,028 259.629,692	5	480.350,908 259.629,045	1.091

Document care conţine date cu caracter personal, protejat de prevederile Regulamentului (UE) nr. 679/2016 şi Legii 190/2018

Punct început	X / Y	Punct sfârşit	X / Y	Lungime segment (** (m)
5	480.350,908 259.629,045	6	480.356,483 259.624,949	6.918
6	480.356,483 259.624,949	1	480.513,869 259.833,654	261.397

** Lungimile segmentelor sunt determinate în planul de proiecţie Stereo 70 şi sunt rotunjite la 1 milimetru.
*** Distanţa dintre puncte este formată din segmente cumulate ce sunt mai mici decât valoarea 1 milimetru.

Neutilizabil in circuitul civil

DATE DESPRE IMOBILUL NR. 7459

Oficiul de Cadastru şi Publicitate Imobiliară TELEORMAN
Biroul de Cadastru şi Publicitate Imobiliară Alexandria

A. Partea I. Descrierea imobilului

TEREN Extravilan

Adresa: Jud. Teleorman

Nr. Crt	Nr cadastral Nr. topografic	Suprafaţa* (mp)	Observaţii / Referinţe
A1		400	Sector cadastral:17 Teren neimprejmuit;

B. Partea II. Proprietari şi acte

Inscrieri privitoare la dreptul de proprietate şi alte drepturi reale		Referinţe
/		
Act Administrativ nr. 4200604, din 19/08/2010 emis de CJSDPT Teleorman;		
B1	Intabulare, drept de PROPRIETATE, dobandit prin Reconstituire, cota actuala 1/1, cota initiala 1/1	A1
	1) **IZBICEANU FLOAREA** 2) **MOGOŞ NICOLAE**	

C. Partea III. SARCINI .

Inscrieri privind dezmembramintele dreptului de proprietate, drepturi reale de garanţie şi sarcini	Referinţe
NU SUNT	

Neutilizabil în circuitul civil

Anexa Nr. 1 La Partea I

Teren

Nr cadastral	Suprafaţa (mp)*	Observaţii / Referinţe
	400	

* Suprafaţa este determinată in planul de proiecţie Stereo 70.

DETALII LINIARE IMOBIL

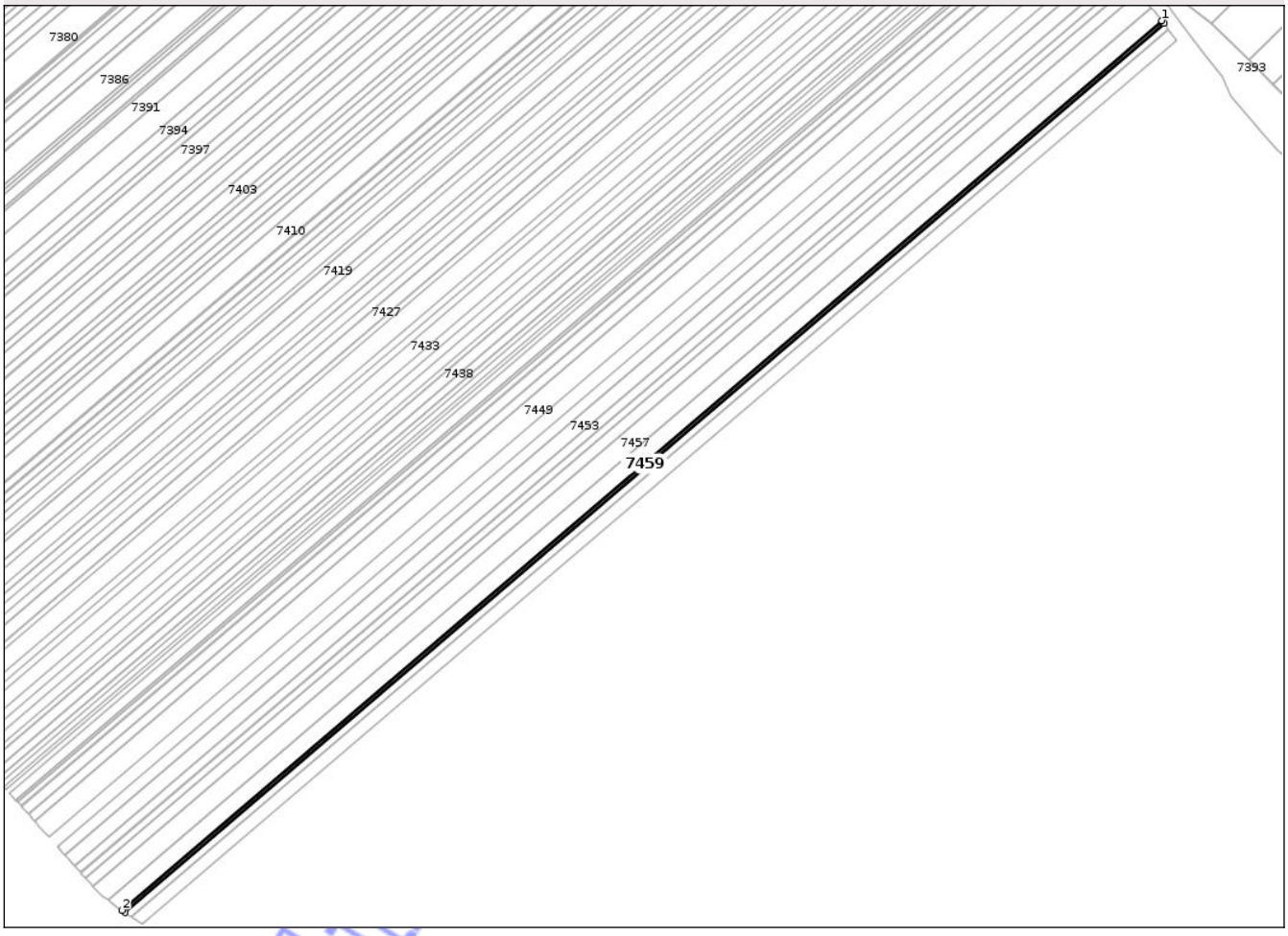

Date referitoare la teren

Crt	Categorie folosinţă	Intra vilan	Suprafaţa (mp)	Tarla	Parcelă	Nr. topo	Observaţii / Referinţe
1	arabil	NU	400	58	83	-	

Lungime Segmente

1) Valorile lungimilor segmentelor sunt obţinute din proiecţie în plan.

Punct început	X / Y	Punct sfârşit	X / Y	Lungime segment (** (m)
1	481.319,964 258.994,313	2	481.020,371 258.738,396	394.017
2	481.020,371 258.738,396	3	481.021,233 258.737,796	1.05
3	481.021,233 258.737,796	4	481.320,581 258.993,504	393.695
4	481.320,581 258.993,504	1	481.319,964 258.994,313	1.017

**** Lungimile segmentelor sunt determinate în planul de proiecţie Stereo 70 şi sunt rotunjite la 1 milimetru.**

Document care conţine date cu caracter personal, protejat de prevederile Regulamentului (UE) nr. 679/2016 şi Legii 190/2018

***** Distanţa dintre puncte este formată din segmente cumulate ce sunt mai mici decât valoarea 1 milimetru.**

Neutilizabil in circuitul civil

DATE DESPRE IMOBILUL NR. 6983

Oficiul de Cadastru şi Publicitate Imobiliară TELEORMAN
Biroul de Cadastru şi Publicitate Imobiliară Alexandria

A. Partea I. Descrierea imobilului

TEREN Intravilan

Adresa: Loc. Lunca, Jud. Teleorman

Nr. Crt	Nr cadastral Nr. topografic	Suprafaţa* (mp)	Observaţii / Referinţe
A1		1.400	Sector cadastral:12 Teren neimprejmuit;

B. Partea II. Proprietari şi acte

Inscrieri privitoare la dreptul de proprietate şi alte drepturi reale		Referinţe
/		
Act Administrativ nr. 4200080, din 13/03/1995 emis de CJSDPT Teleorman;		
B1	Intabulare, drept de PROPRIETATE, dobandit prin Reconstituire, cota actuala 1/1, cota initiala 1/1	A1
	1) **MANICA PARASCHIV**	

C. Partea III. SARCINI .

Inscrieri privind dezmembramintele dreptului de proprietate, drepturi reale de garanţie şi sarcini	Referinţe
NU SUNT	

Neutilizabil în circuitul civil

Anexa Nr. 1 La Partea I

Teren

Nr cadastral	Suprafaţa (mp)*	Observaţii / Referinţe
	1.400	

* Suprafaţa este determinată in planul de proiecţie Stereo 70.

DETALII LINIARE IMOBIL

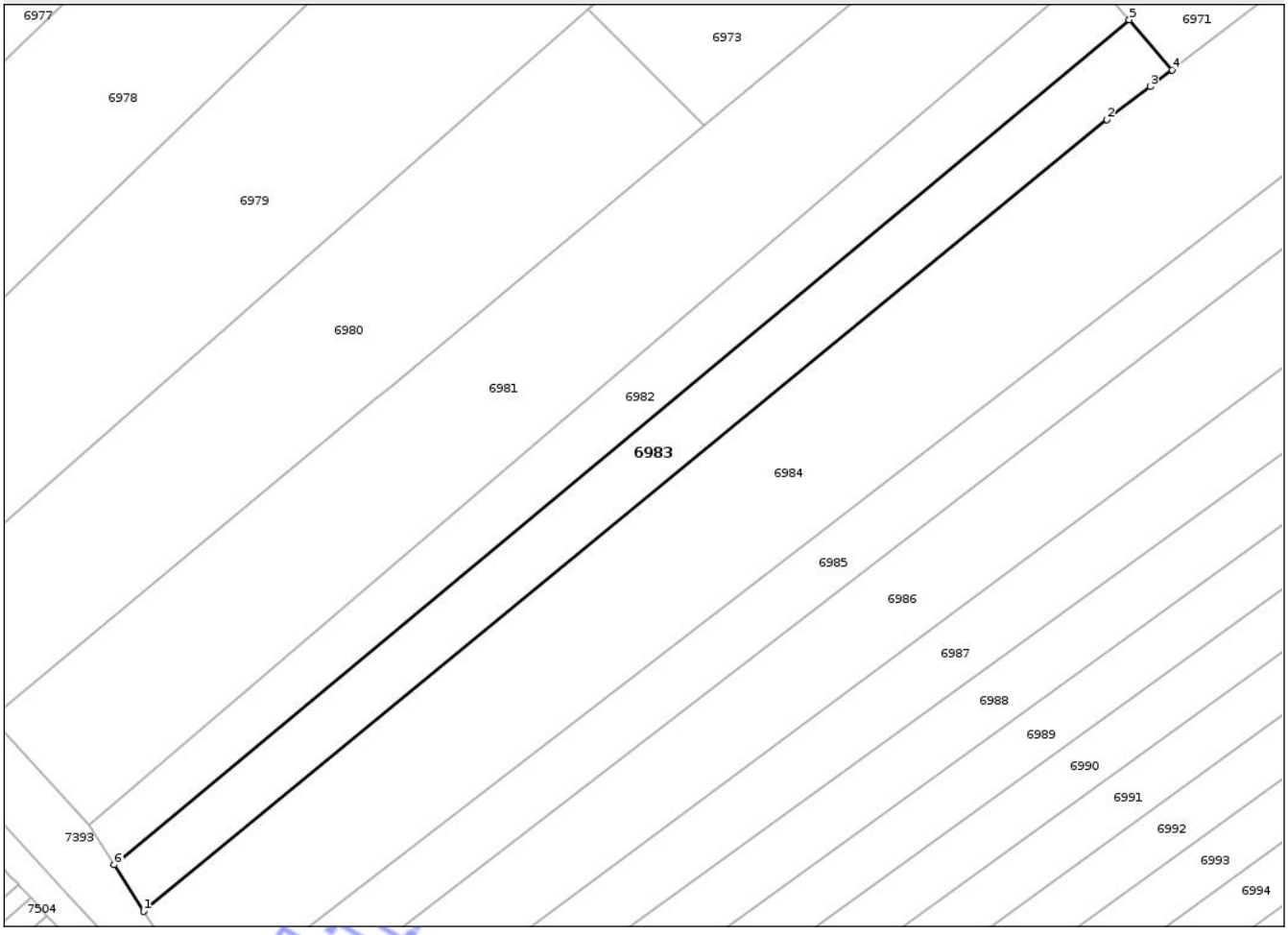

Date referitoare la teren

Crt	Categorie folosinţă	Intra vilan	Suprafaţa (mp)	Tarla	Parcelă	Nr. topo	Observaţii / Referinţe
1	arabil	DA	1.400	58	46/4	-	

Lungime Segmente
1) Valorile lungimilor segmentelor sunt obţinute din proiecţie în plan.

Punct început	X / Y	Punct sfârşit	X / Y	Lungime segment (** (m)
1	481.435,756 258.877,64	2	481.564,878 258.983,664	167.074
2	481.564,878 258.983,664	3	481.570,669 258.988,068	7.275
3	481.570,669 258.988,068	4	481.573,604 258.990,315	3.696
4	481.573,604 258.990,315	5	481.567,883 258.997,014	8.81
5	481.567,883 258.997,014	6	481.431,798 258.883,894	176.961

Document care conţine date cu caracter personal, protejat de prevederile Regulamentului (UE) nr. 679/2016 şi Legii 190/2018

Punct început	X / Y	Punct sfârşit	X / Y	Lungime segment (** (m)
6	481.431,798 258.883,894	1	481.435,756 258.877,64	7.402

** Lungimile segmentelor sunt determinate în planul de proiecţie Stereo 70 şi sunt rotunjite la 1 milimetru.
*** Distanţa dintre puncte este formată din segmente cumulate ce sunt mai mici decât valoarea 1 milimetru.

Neutilizabil in circuitul civil

DATE DESPRE IMOBILUL NR. 7029

Oficiul de Cadastru şi Publicitate Imobiliară TELEORMAN
Biroul de Cadastru şi Publicitate Imobiliară Alexandria

A. Partea I. Descrierea imobilului

TEREN Necunoscut

Adresa: Loc. Lunca, Str Agronomului, Jud. Teleorman

Nr. Crt	Nr cadastral Nr. topografic	Suprafaţa* (mp)	Observaţii / Referinţe
A1		744	Sector cadastral:12 Teren neimprejmuit;

B. Partea II. Proprietari şi acte

Inscrieri privitoare la dreptul de proprietate şi alte drepturi reale		Referinţe
/		
Act Notarial nr. Act de partaj voluntar 118, din 09/03/2021 emis de NP PETRISOR MARTA FLORICA;		
B1	Intabulare, drept de PROPRIETATE, dobandit prin Conventie, cota actuala 1/1, cota initiala 1/1	A1
	1) **BACIU FLORINA**	

C. Partea III. SARCINI .

Inscrieri privind dezmembramintele dreptului de proprietate, drepturi reale de garanţie şi sarcini	Referinţe
NU SUNT	

Neutilizabil în circuitul civil

Anexa Nr. 1 La Partea I

Teren

Nr cadastral	Suprafaţa (mp)*	Observaţii / Referinţe
	744	

* Suprafaţa este determinată in planul de proiecţie Stereo 70.

DETALII LINIARE IMOBIL

Date referitoare la teren

Crt	Categorie folosinţă	Intra vilan	Suprafaţa (mp)	Tarla	Parcelă	Nr. topo	Observaţii / Referinţe
1	arabil	DA	164	57	298	-	In act T58
2	arabil	NU	580	57	298	-	In act T58

Lungime Segmente

1) Valorile lungimilor segmentelor sunt obţinute din proiecţie în plan.

Punct început	X / Y	Punct sfârşit	X / Y	Lungime segment (** (m)
1	481.931,831 258.791,784	2	481.931,82 258.791,8	0.019
2	481.931,82 258.791,8	3	481.931,748 258.791,901	0.124
3	481.931,748 258.791,901	4	481.930,705 258.793,363	1.796
4	481.930,705 258.793,363	5	481.620,05 258.568,699	383.381

Document care conţine date cu caracter personal, protejat de prevederile Regulamentului (UE) nr. 679/2016 şi Legii 190/2018

Punct început	X / Y	Punct sfârşit	X / Y	Lungime segment (** (m)
5	481.620,05 258.568,699	6	481.620,134 258.568,473	0.241
6	481.620,134 258.568,473	7	481.620,753 258.566,814	1.771
7	481.620,753 258.566,814	1	481.931,831 258.791,784	383.903

** Lungimile segmentelor sunt determinate în planul de proiecţie Stereo 70 şi sunt rotunjite la 1 milimetru.
*** Distanţa dintre puncte este formată din segmente cumulate ce sunt mai mici decât valoarea 1 milimetru.

Neutilizabil in circuitul civil

DATE DESPRE IMOBILUL NR. 7057

Oficiul de Cadastru şi Publicitate Imobiliară TELEORMAN
Biroul de Cadastru şi Publicitate Imobiliară Alexandria

A. Partea I. Descrierea imobilului

TEREN Necunoscut

Adresa: Loc. Lunca, Jud. Teleorman

Nr. Crt	Nr cadastral Nr. topografic	Suprafaţa* (mp)	Observaţii / Referinţe
A1		2.100	Sector cadastral:14 Teren neimprejmuit;

B. Partea II. Proprietari şi acte

Inscrieri privitoare la dreptul de proprietate şi alte drepturi reale		Referinţe
/		
Act Notarial nr. Certificat de mostenitor 222, din 27/11/2024 emis de NP PAUN PICU;		
B1	Intabulare, drept de PROPRIETATE, dobandit prin Succesiune, cota actuala 1/2, cota initiala 1/2	A1
	1) **TROI FLORICA**	
B2	Intabulare, drept de PROPRIETATE, dobandit prin Succesiune, cota actuala 1/2, cota initiala 1/2	A1
	1) **DRAGNEA SANDICA**	

C. Partea III. SARCINI .

Inscrieri privind dezmembramintele dreptului de proprietate, drepturi reale de garanţie şi sarcini	Referinţe
NU SUNT	

Neutilizabil în circuitul civil

Anexa Nr. 1 La Partea I

Teren

Nr cadastral	Suprafaţa (mp)*	Observaţii / Referinţe
	2.100	

* Suprafaţa este determinată in planul de proiecţie Stereo 70.

DETALII LINIARE IMOBIL

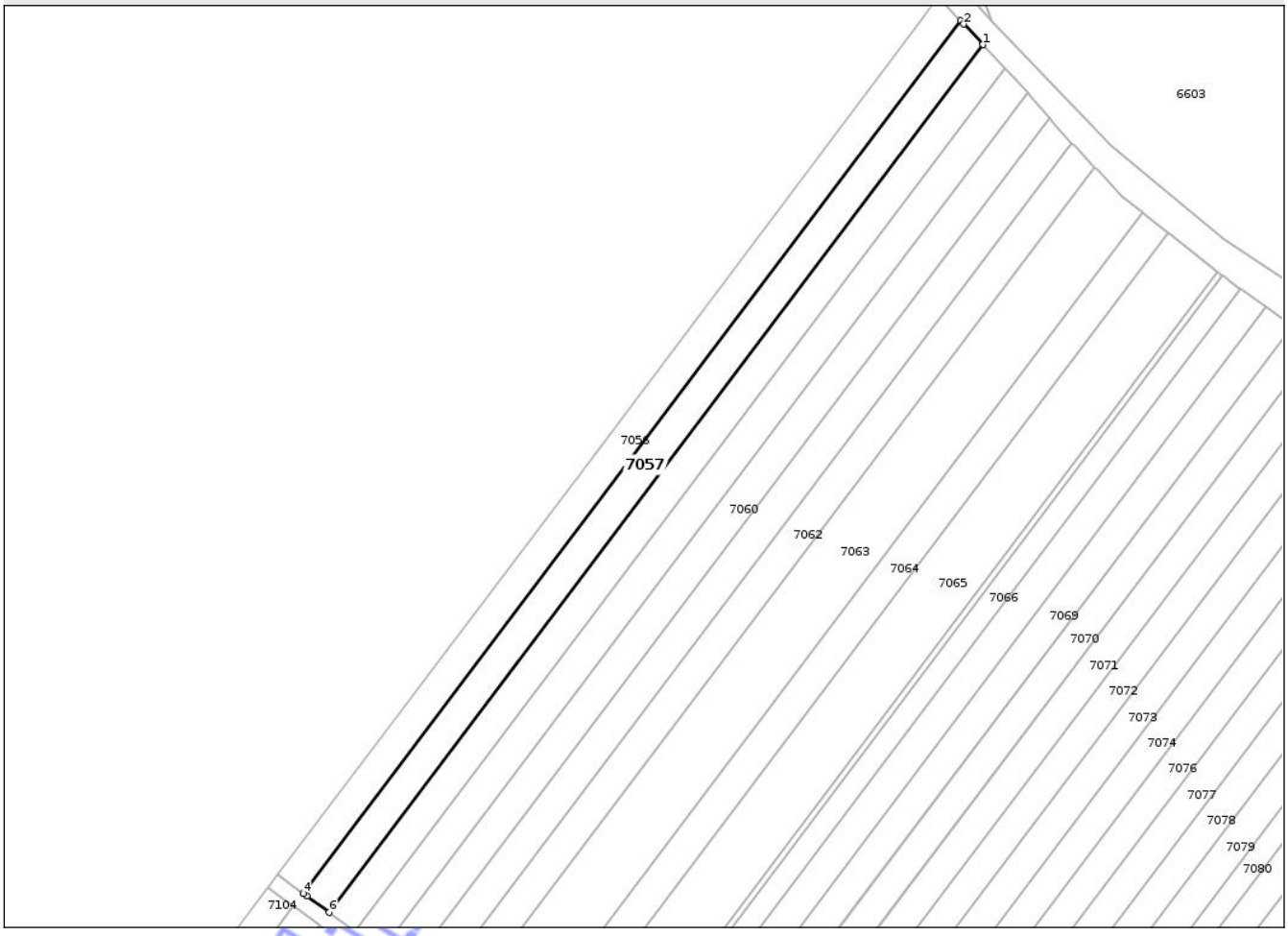

Date referitoare la teren

Crt	Categorie folosinţă	Intra vilan	Suprafaţa (mp)	Tarla	Parcelă	Nr. topo	Observaţii / Referinţe
1	arabil	DA	933	55A	2	-	
2	arabil	NU	1.167	55A	2	-	

Lungime Segmente
1) Valorile lungimilor segmentelor sunt obţinute din proiecţie în plan.

Punct început	X / Y	Punct sfârşit	X / Y	Lungime segment (** (m)
1	480.497,473 259.851,574	2	480.492,792 259.856,608	6.874
2	480.492,792 259.856,608	3	480.492,032 259.857,425	1.116
3	480.492,032 259.857,425	4	480.330,898 259.643,75	267.622
4	480.330,898 259.643,75	5	480.331,784 259.643,099	1.099

Document care conţine date cu caracter personal, protejat de prevederile Regulamentului (UE) nr. 679/2016 şi Legii 190/2018

Punct început	X / Y	Punct sfârşit	X / Y	Lungime segment (** (m)
5	480.331,784 259.643,099	6	480.337,238 259.639,09	6.769
6	480.337,238 259.639,09	1	480.497,473 259.851,574	266.129

**** Lungimile segmentelor sunt determinate în planul de proiecţie Stereo 70 şi sunt rotunjite la 1 milimetru.**
***** Distanţa dintre puncte este formată din segmente cumulate ce sunt mai mici decât valoarea 1 milimetru.**

Neutilizabil in circuitul civil

DATE DESPRE IMOBILUL NR. 6956

Oficiul de Cadastru şi Publicitate Imobiliară TELEORMAN
Biroul de Cadastru şi Publicitate Imobiliară Alexandria

A. Partea I. Descrierea imobilului

TEREN Intravilan

Adresa: Loc. Lunca, Str Marginea, Nr. 27, Jud. Teleorman

Nr. Crt	Nr cadastral Nr. topografic	Suprafaţa* (mp)	Observaţii / Referinţe
A1		868	Sector cadastral:12 Teren neimprejmuit;

Construcţii

Crt	Nr cadastral Nr. topografic	Adresa	Observaţii / Referinţe
A1.1		Loc. Lunca, Str Marginea, Nr. 27, Jud. Teleorman	Nr. niveluri:1; S. construita la sol:73 mp; S. construita desfasurata:73 mp;

B. Partea II. Proprietari şi acte

Inscrieri privitoare la dreptul de proprietate şi alte drepturi reale		Referinţe
/		
Act Notarial nr. Certificat de mostenitor 68, din 30/03/2015 emis de NP RADU MARIAN;		
B1	Intabulare, drept de PROPRIETATE, dobandit prin Succesiune, cota actuala 1/1, cota initiala 1/1	A1, A1.1
	1) **SFEDU GHERGHINA**	

C. Partea III. SARCINI .

Inscrieri privind dezmembramintele dreptului de proprietate, drepturi reale de garanţie şi sarcini	Referinţe
NU SUNT	

Neutilizabil în circuitul civil

Anexa Nr. 1 La Partea I

Teren

Nr cadastral	Suprafaţa (mp)*	Observaţii / Referinţe
	868	

* Suprafaţa este determinată in planul de proiecţie Stereo 70.

DETALII LINIARE IMOBIL

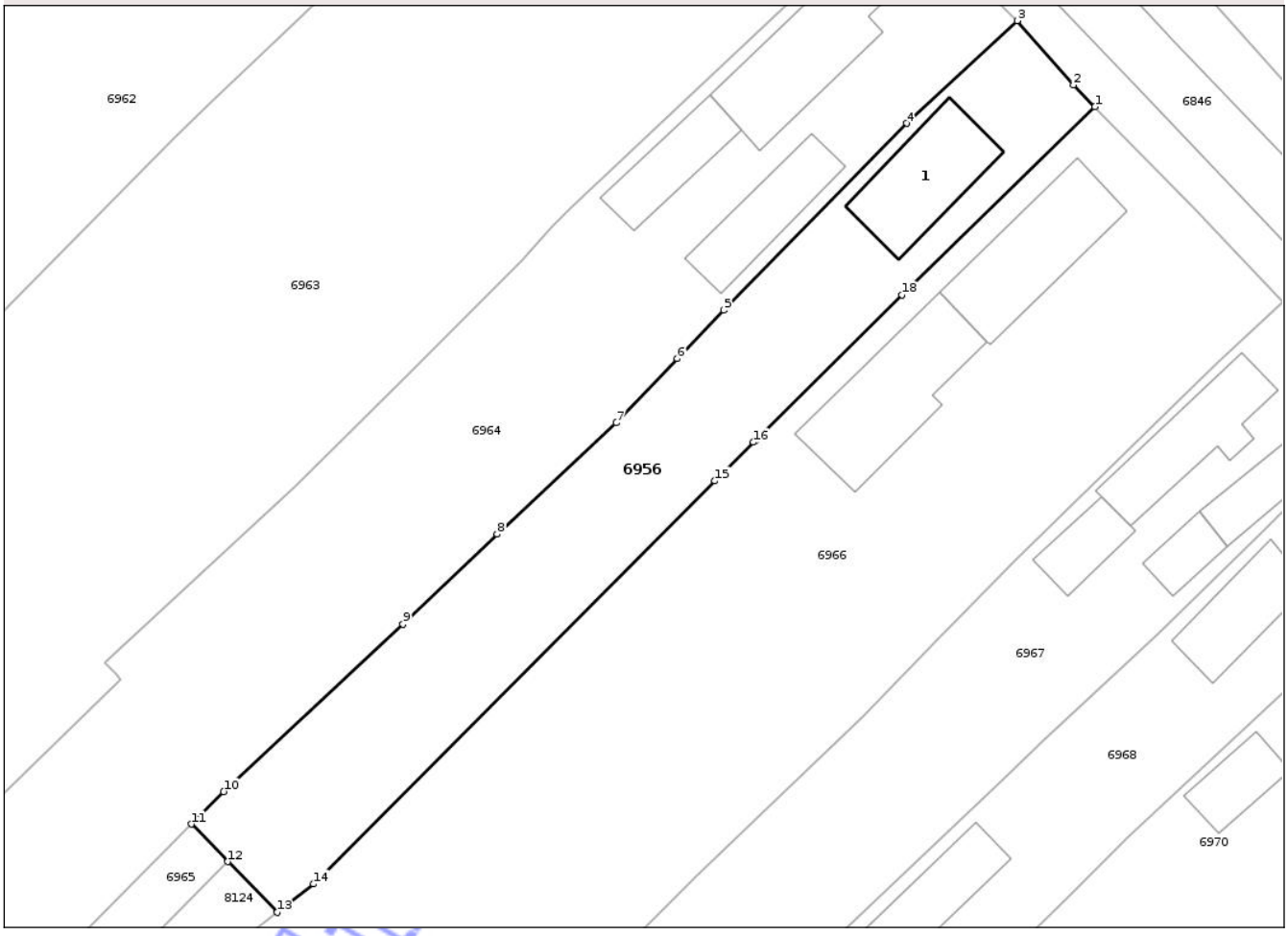

Date referitoare la teren

Crt	Categorie folosinţă	Intra vilan	Suprafaţa (mp)	Tarla	Parcelă	Nr. topo	Observaţii / Referinţe
1	curti constructii	DA	357	25	2159,2160	-	
2	arabil	DA	511	25	2159,2160	-	

Date referitoare la construcţii

Crt	Număr	Destinaţie construcţie	Supraf. (mp)	Situaţie juridică	Observaţii / Referinţe
A1.1		constructii de locuinte	73	Cu acte	Nr. niveluri:1; S. construita la sol:73 mp; S. construita desfasurata:73 mp;

Lungime Segmente
1) Valorile lungimilor segmentelor sunt obţinute din proiecţie în plan.

Punct început	X / Y	Punct sfârşit	X / Y	Lungime segment (** (m)
1	481.485,334 259.232,735	2	481.483,609 259.234,469	2.446
2	481.483,609 259.234,469	3	481.479,12 259.239,607	6.823
3	481.479,12 259.239,607	4	481.470,284 259.231,409	12.053

Document care conţine date cu caracter personal, protejat de prevederile Regulamentului (UE) nr. 679/2016 şi Legii 190/2018

Punct început	X / Y	Punct sfârşit	X / Y	Lungime segment (** (m)
4	481.470,284 259.231,409	5	481.455,645 259.216,496	20.897
5	481.455,645 259.216,496	6	481.451,945 259.212,616	5.361
6	481.451,945 259.212,616	7	481.447,062 259.207,495	7.076
7	481.447,062 259.207,495	8	481.437,544 259.198,608	13.022
8	481.437,544 259.198,608	9	481.429,998 259.191,427	10.417
9	481.429,998 259.191,427	10	481.415,68 259.178,051	19.594
10	481.415,68 259.178,051	11	481.413,082 259.175,451	3.676
11	481.413,082 259.175,451	12	481.416,002 259.172,451	4.187
12	481.416,002 259.172,451	13	481.419,942 259.168,406	5.647
13	481.419,942 259.168,406	14	481.422,867 259.170,67	3.699
14	481.422,867 259.170,67	15	481.454,952 259.202,85	45.442
15	481.454,952 259.202,85	16	481.458,033 259.205,941	4.364
16	481.458,033 259.205,941	17	481.458,167 259.206,074	0.189
17	481.458,167 259.206,074	18	481.469,92 259.217,701	16.532
18	481.469,92 259.217,701	1	481.485,334 259.232,735	21.532

**** Lungimile segmentelor sunt determinate în planul de proiecţie Stereo 70 şi sunt rotunjite la 1 milimetru.**
***** Distanţa dintre puncte este formată din segmente cumulate ce sunt mai mici decât valoarea 1 milimetru.**

Neutilizabil în circuitul civil

DATE DESPRE IMOBILUL NR. 7125

Oficiul de Cadastru şi Publicitate Imobiliară TELEORMAN
Biroul de Cadastru şi Publicitate Imobiliară Alexandria

A. Partea I. Descrierea imobilului

TEREN Extravilan

Adresa: Jud. Teleorman

Nr. Crt	Nr cadastral Nr. topografic	Suprafaţa* (mp)	Observaţii / Referinţe
A1		2.100	Sector cadastral:14 Teren neimprejmuit;

B. Partea II. Proprietari şi acte

Inscrieri privitoare la dreptul de proprietate şi alte drepturi reale		Referinţe
/		
Act Administrativ nr. 4200954, din 12/11/2002 emis de CJSDPT Teleorman;		
B1	Intabulare, drept de PROPRIETATE, dobandit prin Reconstituire, cota actuala 1/1, cota initiala 1/1	A1
	1) **EFTIMIE GHEORGHE** 2) **EFTIMIE TUDOR**	

C. Partea III. SARCINI .

Inscrieri privind dezmembramintele dreptului de proprietate, drepturi reale de garanţie şi sarcini	Referinţe
NU SUNT	

Neutilizabil în circuitul civil

Anexa Nr. 1 La Partea I

Teren

Nr cadastral	Suprafaţa (mp)*	Observaţii / Referinţe
	2.100	

* Suprafaţa este determinată in planul de proiecţie Stereo 70.

DETALII LINIARE IMOBIL

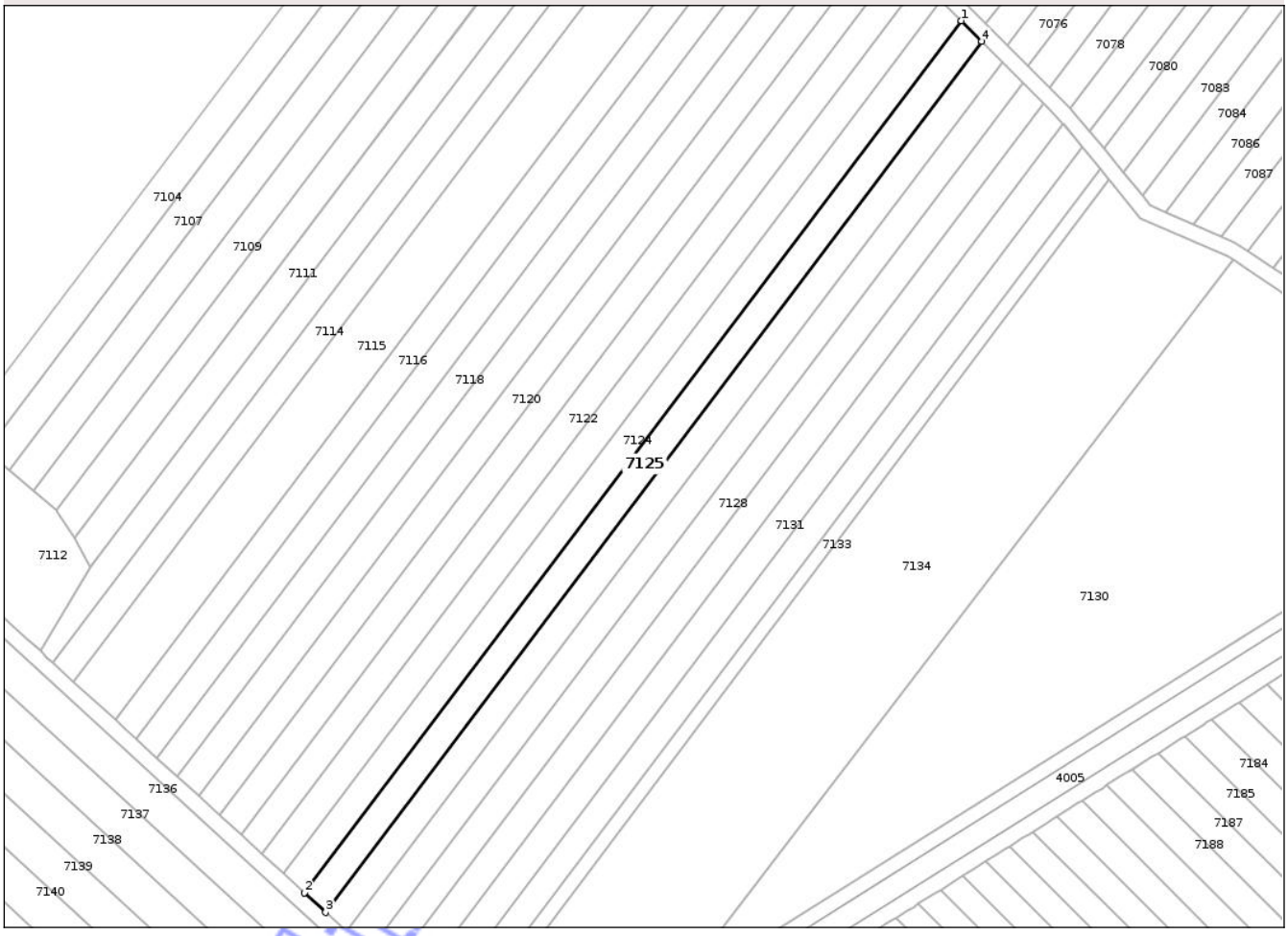

Date referitoare la teren

Crt	Categorie folosinţă	Intra vilan	Suprafaţa (mp)	Tarla	Parcelă	Nr. topo	Observaţii / Referinţe
1	arabil	NU	2.100	55B	21	-	

Lungime Segmente

1) Valorile lungimilor segmentelor sunt obţinute din proiecţie în plan.

Punct început	X / Y	Punct sfârşit	X / Y	Lungime segment (** (m)
1	480.423,501 259.542,797	2	480.253,169 259.316,926	282.897
2	480.253,169 259.316,926	3	480.258,675 259.311,89	7.461
3	480.258,675 259.311,89	4	480.428,789 259.537,473	282.536
4	480.428,789 259.537,473	1	480.423,501 259.542,797	7.504

**** Lungimile segmentelor sunt determinate în planul de proiecţie Stereo 70 şi sunt rotunjite la 1 milimetru.**

Document care conţine date cu caracter personal, protejat de prevederile Regulamentului (UE) nr. 679/2016 şi Legii 190/2018

***** Distanţa dintre puncte este formată din segmente cumulate ce sunt mai mici decât valoarea 1 milimetru.**

Neutilizabil in circuitul civil

DATE DESPRE IMOBILUL NR. 7096

Oficiul de Cadastru şi Publicitate Imobiliară TELEORMAN
Biroul de Cadastru şi Publicitate Imobiliară Alexandria

A. Partea I. Descrierea imobilului

TEREN Necunoscut

Adresa: Loc. Lunca, Jud. Teleorman

Nr. Crt	Nr cadastral Nr. topografic	Suprafaţa* (mp)	Observaţii / Referinţe
A1		2.100	Sector cadastral:14 Teren neimprejmuit;

B. Partea II. Proprietari şi acte

Inscrieri privitoare la dreptul de proprietate şi alte drepturi reale		Referinţe
/		
Act Notarial nr. Act de partaj succesoral voluntar 763, din 11/10/2020 emis de NP PAUN PICU;		
B1	Intabulare, drept de PROPRIETATE, dobandit prin Conventie, cota actuala 1/1, cota initiala 1/1	A1
	1) **ATANASIU MARIOARA**	

C. Partea III. SARCINI .

Inscrieri privind dezmembramintele dreptului de proprietate, drepturi reale de garanţie şi sarcini	Referinţe
NU SUNT	

Neutilizabil în circuitul civil

Anexa Nr. 1 La Partea I

Teren

Nr cadastral	Suprafaţa (mp)*	Observaţii / Referinţe
	2.100	

* Suprafaţa este determinată in planul de proiecţie Stereo 70.

DETALII LINIARE IMOBIL

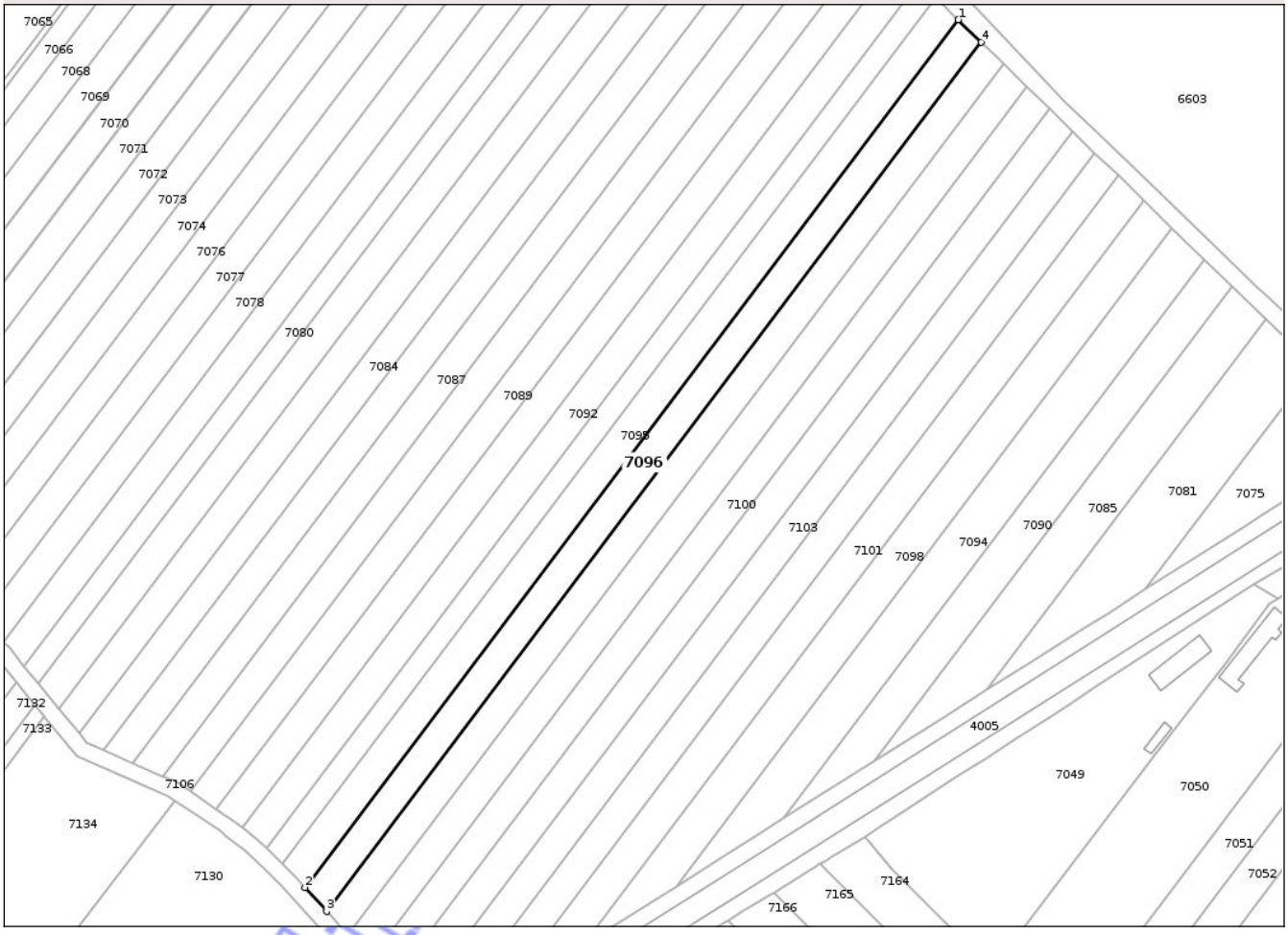

Date referitoare la teren

Crt	Categorie folosinţă	Intra vilan	Suprafaţa (mp)	Tarla	Parcelă	Nr. topo	Observaţii / Referinţe
1	arabil	DA	987	55A	32	-	
2	arabil	NU	1.113	55A	32	-	

Lungime Segmente

1) Valorile lungimilor segmentelor sunt obţinute din proiecţie în plan.

Punct început	X / Y	Punct sfârşit	X / Y	Lungime segment (** (m)
1	480.687,724 259.673,54	2	480.526,253 259.459,418	268.181
2	480.526,253 259.459,418	3	480.531,605 259.453,521	7.963
3	480.531,605 259.453,521	4	480.693,37 259.668,034	268.67
4	480.693,37 259.668,034	1	480.687,724 259.673,54	7.887

Document care conţine date cu caracter personal, protejat de prevederile Regulamentului (UE) nr. 679/2016 şi Legii 190/2018

**** Lungimile segmentelor sunt determinate în planul de proiecţie Stereo 70 şi sunt rotunjite la 1 milimetru.**
***** Distanţa dintre puncte este formată din segmente cumulate ce sunt mai mici decât valoarea 1 milimetru.**

Neutilizabil in circuitul civil

DATE DESPRE IMOBILUL NR. 7379

Oficiul de Cadastru şi Publicitate Imobiliară TELEORMAN
Biroul de Cadastru şi Publicitate Imobiliară Alexandria

A. Partea I. Descrierea imobilului

TEREN Extravilan

Adresa: Jud. Teleorman

Nr. Crt	Nr cadastral Nr. topografic	Suprafaţa* (mp)	Observaţii / Referinţe
A1		1.000	Sector cadastral:17 Teren neimprejmuit;

B. Partea II. Proprietari şi acte

Inscrieri privitoare la dreptul de proprietate şi alte drepturi reale		Referinţe
/		
Act Administrativ nr. 4200281, din 24/10/1995 emis de CJSDPT Teleorman;		
B1	Intabulare, drept de PROPRIETATE, dobandit prin Reconstituire, cota actuala 1/1, cota initiala 1/1	A1
	1) **COJOCARU GHE ION** DEFUNCT:Da	

C. Partea III. SARCINI .

Inscrieri privind dezmembramintele dreptului de proprietate, drepturi reale de garanţie şi sarcini	Referinţe
NU SUNT	

Neutilizabil în circuitul civil

Anexa Nr. 1 La Partea I

Teren

Nr cadastral	Suprafaţa (mp)*	Observaţii / Referinţe
	1.000	

* Suprafaţa este determinată in planul de proiecţie Stereo 70.

DETALII LINIARE IMOBIL



Date referitoare la teren

Crt	Categorie folosinţă	Intra vilan	Suprafaţa (mp)	Tarla	Parcelă	Nr. topo	Observaţii / Referinţe
1	arabil	NU	1.000	58	13	-	

Lungime Segmente

1) Valorile lungimilor segmentelor sunt obţinute din proiecţie în plan.

Punct început	X / Y	Punct sfârşit	X / Y	Lungime segment (** (m)
1	480.880,418 258.895,529	2	480.881,44 258.894,333	1.573
2	480.881,44 258.894,333	3	480.881,703 258.894,026	0.404
3	480.881,703 258.894,026	4	480.882,023 258.893,65	0.494
4	480.882,023 258.893,65	5	481.189,832 259.156,586	404.823
5	481.189,832 259.156,586	6	481.189,474 259.156,929	0.497

Document care conţine date cu caracter personal, protejat de prevederile Regulamentului (UE) nr. 679/2016 şi Legii 190/2018

Punct început	X / Y	Punct sfârşit	X / Y	Lungime segment (** (m)
6	481.189,474 259.156,929	7	481.188,039 259.158,304	1.987
7	481.188,039 259.158,304	1	480.880,418 258.895,529	404.575

**** Lungimile segmentelor sunt determinate în planul de proiecţie Stereo 70 şi sunt rotunjite la 1 milimetru.**
***** Distanţa dintre puncte este formată din segmente cumulate ce sunt mai mici decât valoarea 1 milimetru.**

Neutilizabil in circuitul civil

DATE DESPRE IMOBILUL NR. 7320

Oficiul de Cadastru şi Publicitate Imobiliară TELEORMAN
Biroul de Cadastru şi Publicitate Imobiliară Alexandria

A. Partea I. Descrierea imobilului

TEREN Extravilan

Adresa: Jud. Teleorman

Nr. Crt	Nr cadastral Nr. topografic	Suprafaţa* (mp)	Observaţii / Referinţe
A1		1.500	Sector cadastral:15 Teren neimprejmuit;

B. Partea II. Proprietari şi acte

Inscrieri privitoare la dreptul de proprietate şi alte drepturi reale		Referinţe
/		
Act Administrativ nr. 4200761, din 17/05/2002 emis de CJSDPT Teleorman;		
B1	Intabulare, drept de PROPRIETATE, dobandit prin Reconstituire, cota actuala 1/1, cota initiala 1/1	A1
	1) **VELEA LINCA**	

C. Partea III. SARCINI .

Inscrieri privind dezmembramintele dreptului de proprietate, drepturi reale de garanţie şi sarcini	Referinţe
NU SUNT	

Neutilizabil în circuitul civil

Anexa Nr. 1 La Partea I

Teren

Nr cadastral	Suprafaţa (mp)*	Observaţii / Referinţe
	1.500	

* Suprafaţa este determinată in planul de proiecţie Stereo 70.

DETALII LINIARE IMOBIL

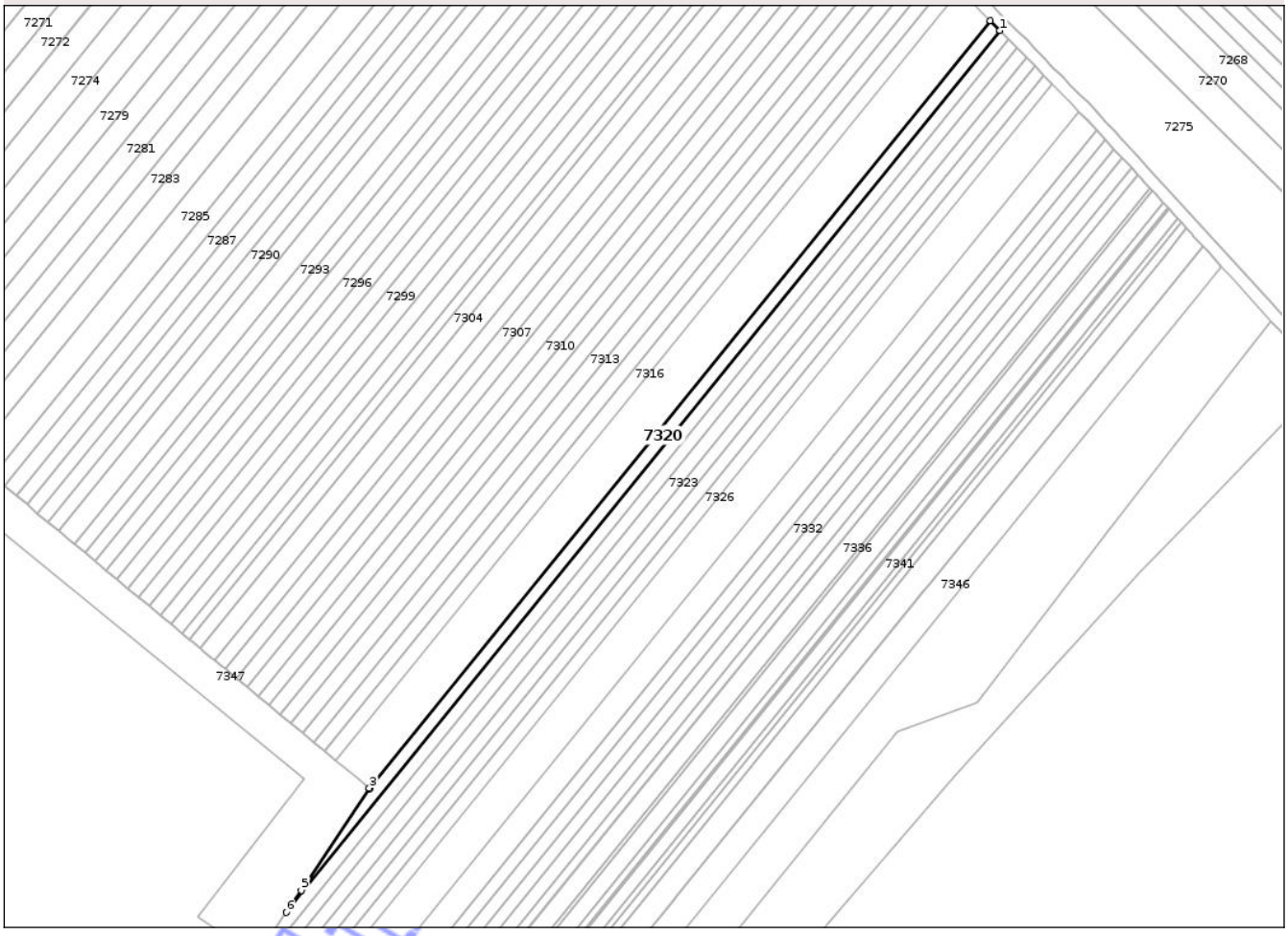

Date referitoare la teren

Crt	Categorie folosinţă	Intra vilan	Suprafaţa (mp)	Tarla	Parcelă	Nr. topo	Observaţii / Referinţe
1	arabil	NU	1.500	56B	46	-	

Lungime Segmente
1) Valorile lungimilor segmentelor sunt obţinute din proiecţie în plan.

Punct început	X / Y	Punct sfârşit	X / Y	Lungime segment (** (m)
1	480.143,058 258.973,45	2	480.139,968 258.976,61	4.419
2	480.139,968 258.976,61	3	479.938,956 258.728,55	319.279
3	479.938,956 258.728,55	4	479.939,152 258.728,388	0.254
4	479.939,152 258.728,388	5	479.916,906 258.695,54	39.672
5	479.916,906 258.695,54	6	479.912,068 258.688,397	8.628

Document care conţine date cu caracter personal, protejat de prevederile Regulamentului (UE) nr. 679/2016 şi Legii 190/2018

Punct început	X / Y	Punct sfârşit	X / Y	Lungime segment (** (m)
6	479.912,068 258.688,397	1	480.143,058 258.973,45	366.895

** Lungimile segmentelor sunt determinate în planul de proiecţie Stereo 70 şi sunt rotunjite la 1 milimetru.
*** Distanţa dintre puncte este formată din segmente cumulate ce sunt mai mici decât valoarea 1 milimetru.

Neutilizabil in circuitul civil

DATE DESPRE IMOBILUL NR. 7195

Oficiul de Cadastru şi Publicitate Imobiliară TELEORMAN
Biroul de Cadastru şi Publicitate Imobiliară Alexandria

A. Partea I. Descrierea imobilului

TEREN Extravilan

Adresa: Jud. Teleorman

Nr. Crt	Nr cadastral Nr. topografic	Suprafaţa* (mp)	Observaţii / Referinţe
A1		1.500	Sector cadastral:15 Teren neimprejmuit;

B. Partea II. Proprietari şi acte

Inscrieri privitoare la dreptul de proprietate şi alte drepturi reale		Referinţe
/		
Act Administrativ nr. 4200136, din 21/04/1995 emis de CJSDPT Teleorman;		
B1	Intabulare, drept de PROPRIETATE, dobandit prin Reconstituire, cota actuala 1/1, cota initiala 1/1	A1
	1) **SĂRĂCEANU FLOREA**	

C. Partea III. SARCINI .

Inscrieri privind dezmembramintele dreptului de proprietate, drepturi reale de garanţie şi sarcini	Referinţe
NU SUNT	

Neutilizabil în circuitul civil

Anexa Nr. 1 La Partea I

Teren

Nr cadastral	Suprafaţa (mp)*	Observaţii / Referinţe
	1.500	

* Suprafaţa este determinată in planul de proiecţie Stereo 70.

DETALII LINIARE IMOBIL

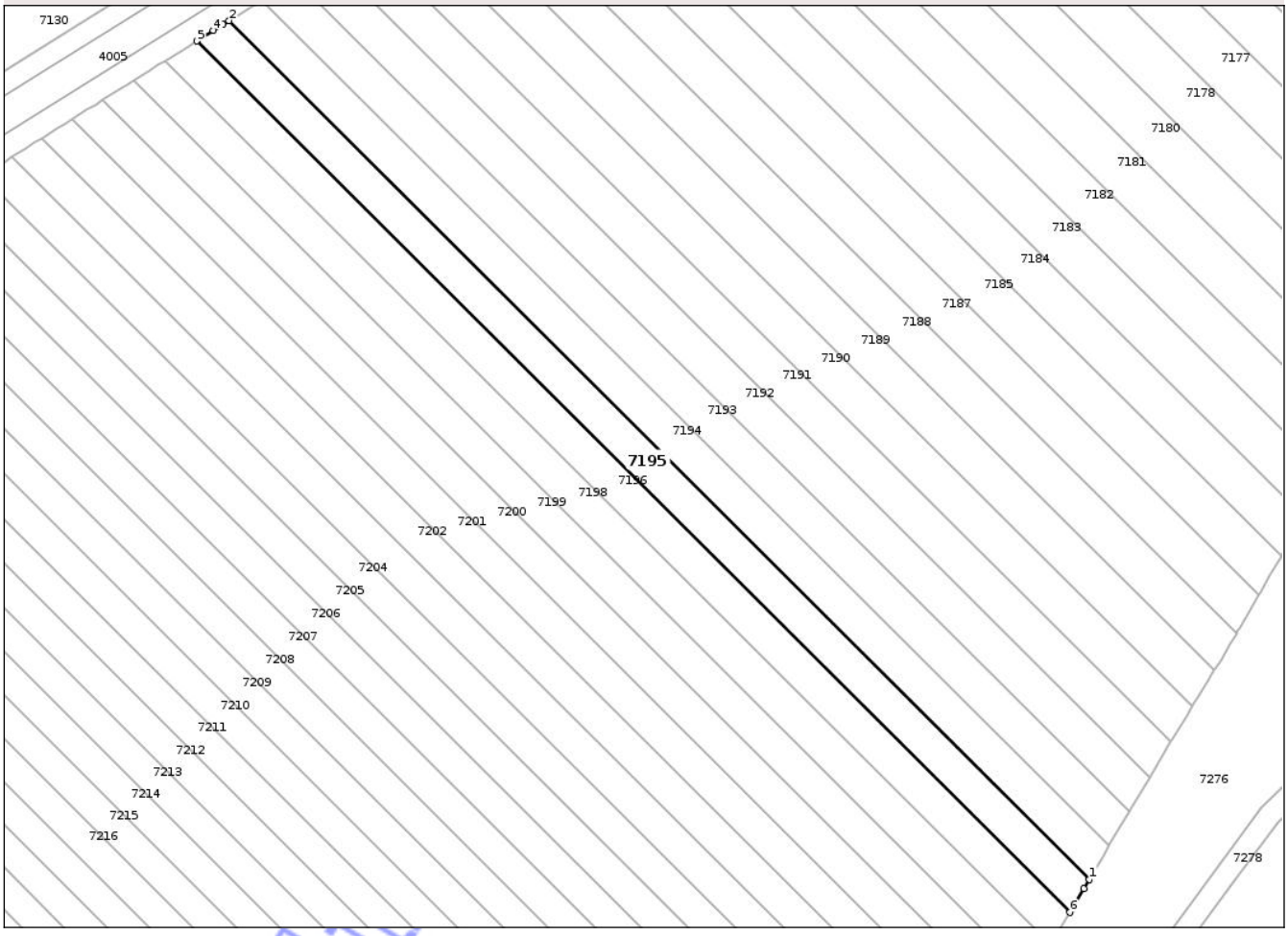

Date referitoare la teren

Crt	Categorie folosinţă	Intra vilan	Suprafaţa (mp)	Tarla	Parcelă	Nr. topo	Observaţii / Referinţe
1	arabil	NU	1.500	56A	41	-	

Lungime Segmente

1) Valorile lungimilor segmentelor sunt obţinute din proiecţie în plan.

Punct început	X / Y	Punct sfârşit	X / Y	Lungime segment (** (m)
1	480.580,085 259.165,845	2	480.423,986 259.321,429	220.394
2	480.423,986 259.321,429	3	480.422,85 259.320,717	1.34
3	480.422,85 259.320,717	4	480.421,126 259.319,634	2.037
4	480.421,126 259.319,634	5	480.418,113 259.317,743	3.556
5	480.418,113 259.317,743	6	480.576,528 259.159,853	223.662

Document care conţine date cu caracter personal, protejat de prevederile Regulamentului (UE) nr. 679/2016 şi Legii 190/2018

Punct început	X / Y	Punct sfârşit	X / Y	Lungime segment (** (m)
6	480.576,528 259.159,853	7	480.576,791 259.160,296	0.515
7	480.576,791 259.160,296	8	480.579,059 259.164,117	4.443
8	480.579,059 259.164,117	1	480.580,085 259.165,845	2.011

**** Lungimile segmentelor sunt determinate în planul de proiecţie Stereo 70 şi sunt rotunjite la 1 milimetru.**
***** Distanţa dintre puncte este formată din segmente cumulate ce sunt mai mici decât valoarea 1 milimetru.**

Neutilizabil in circuitul civil

DATE DESPRE IMOBILUL NR. 7352

Oficiul de Cadastru şi Publicitate Imobiliară TELEORMAN
Biroul de Cadastru şi Publicitate Imobiliară Alexandria

A. Partea I. Descrierea imobilului

TEREN Extravilan

Adresa: Jud. Teleorman

Nr. Crt	Nr cadastral Nr. topografic	Suprafaţa* (mp)	Observaţii / Referinţe
A1		14.432	Sector cadastral:16 Teren neimprejmuit;

B. Partea II. Proprietari şi acte

Inscrieri privitoare la dreptul de proprietate şi alte drepturi reale		Referinţe
/		
Act Administrativ nr. 7225, din 13/12/2024 emis de PRIMARIA COMUNEI LUNCA;		
B1	Inscrierea posesiei, drept de PROPRIETATE, dobandit prin Lege, cota actuala 1/1, cota initiala 1/1	A1
	1) **NEIDENTIFICAT NEIDENTIFICAT**	
Act Normativ nr. 7, din 13/03/1996 emis de PARLAMENTUL ROMANIEI (Art. 13);		
B2	Se noteaza mențiunea de proprietar neidentificat.	A1

C. Partea III. SARCINI .

Inscrieri privind dezmembramintele dreptului de proprietate, drepturi reale de garanţie şi sarcini	Referinţe
NU SUNT	

Neutilizabil în circuitul civil

Anexa Nr. 1 La Partea I

Teren

Nr cadastral	Suprafaţa (mp)*	Observaţii / Referinţe
	14.432	

* Suprafaţa este determinată in planul de proiecţie Stereo 70.

DETALII LINIARE IMOBIL

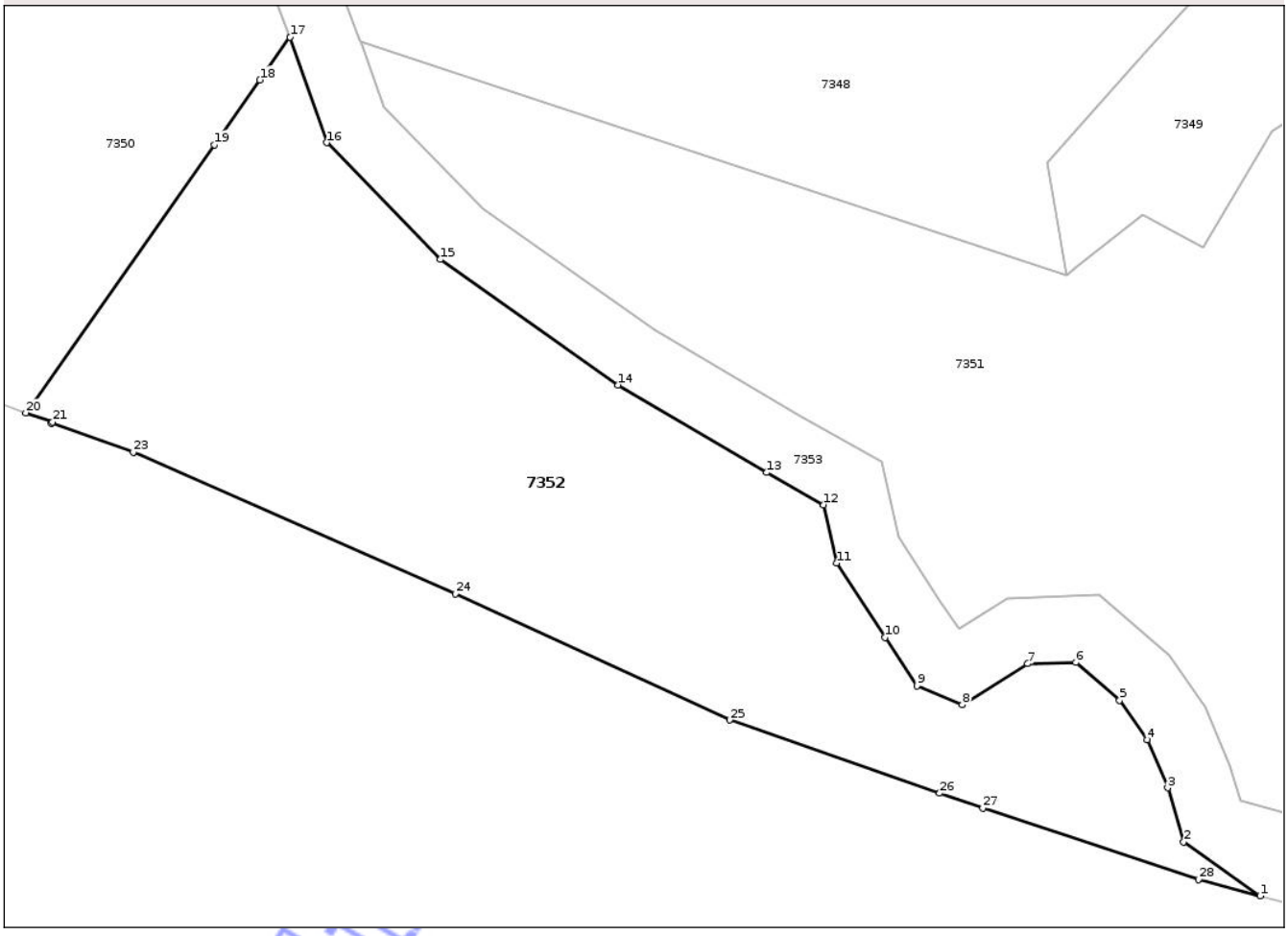

Date referitoare la teren

Crt	Categorie folosinţă	Intra vilan	Suprafaţa (mp)	Tarla	Parcelă	Nr. topo	Observaţii / Referinţe
1	pasune	NU	14.432	56	-	-	

Lungime Segmente

1) Valorile lungimilor segmentelor sunt obţinute din proiecţie în plan.

Punct început	X / Y	Punct sfârşit	X / Y	Lungime segment (** (m)
1	480.270,511 257.566,307	2	480.253,162 257.578,553	21.236
3	480.249,524 257.590,79	4	480.244,894 257.601,704	11.856
5	480.238,61 257.610,634	6	480.228,688 257.619,233	13.13
7	480.217,774 257.618,902	8	480.202,891 257.609,641	17.529
9	480.192,638 257.613,941	10	480.185,362 257.624,855	13.117

Punct început	X / Y	Punct sfârşit	X / Y	Lungime segment (** (m)
2	480.253,162 257.578,553	3	480.249,524 257.590,79	12.766
4	480.244,894 257.601,704	5	480.238,61 257.610,634	10.919
6	480.228,688 257.619,233	7	480.217,774 257.618,902	10.919
8	480.202,891 257.609,641	9	480.192,638 257.613,941	11.118
10	480.185,362 257.624,855	11	480.174,448 257.641,722	20.09

Document care conţine date cu caracter personal, protejat de prevederile Regulamentului (UE) nr. 679/2016 şi Legii 190/2018

Punct început	X / Y	Punct sfârşit	X / Y	Lungime segment (** (m)
11	480.174,448 257.641,722	12	480.171,472 257.654,951	13.56
13	480.158,573 257.662,227	14	480.124,839 257.682,071	39.138
15	480.084,49 257.710,514	16	480.058,693 257.736,972	36.953
17	480.050,427 257.760,874	18	480.043,579 257.751,152	11.892
19	480.033,231 257.736,461	20	479.990,496 257.675,79	74.21
21	479.996,56 257.673,67	22	479.996,22 257.673,33	0.481
23	480.014,84 257.666,88	24	480.087,88 257.634,78	79.783
25	480.150,13 257.606,16	26	480.197,786 257.589,572	50.46
27	480.207,56 257.586,17	28	480.256,47 257.570,06	51.495

Punct început	X / Y	Punct sfârşit	X / Y	Lungime segment (** (m)
12	480.171,472 257.654,951	13	480.158,573 257.662,227	14.809
14	480.124,839 257.682,071	15	480.084,49 257.710,514	49.366
16	480.058,693 257.736,972	17	480.050,427 257.760,874	25.291
18	480.043,579 257.751,152	19	480.033,231 257.736,461	17.97
20	479.990,496 257.675,79	21	479.996,56 257.673,67	6.424
22	479.996,22 257.673,33	23	480.014,84 257.666,88	19.705
24	480.087,88 257.634,78	25	480.150,13 257.606,16	68.514
26	480.197,786 257.589,572	27	480.207,56 257.586,17	10.349
28	480.256,47 257.570,06	1	480.270,511 257.566,307	14.534

**** Lungimile segmentelor sunt determinate în planul de proiecţie Stereo 70 şi sunt rotunjite la 1 milimetru.**
***** Distanţa dintre puncte este formată din segmente cumulate ce sunt mai mici decât valoarea 1 milimetru.**

Neutilizabil in circuitul civil

DATE DESPRE IMOBILUL NR. 6746

Oficiul de Cadastru şi Publicitate Imobiliară TELEORMAN
Biroul de Cadastru şi Publicitate Imobiliară Alexandria

A. Partea I. Descrierea imobilului

TEREN Intravilan

Adresa: Loc. Lunca, Str Ghioceilor, Nr. 22, Jud. Teleorman

Nr. Crt	Nr cadastral Nr. topografic	Suprafaţa* (mp)	Observaţii / Referinţe
A1		Din acte: 1.537 Masurata: 1.567	Sector cadastral:11 Teren neimprejmuit;

Construcţii

Crt	Nr cadastral Nr. topografic	Adresa	Observaţii / Referinţe
A1.1		Loc. Lunca, Str Ghioceilor, Nr. 22, Jud. Teleorman	Nr. niveluri:1; S. construita la sol:40 mp; S. construita desfasurata:40 mp;
A1.2		Loc. Lunca, Str Ghioceilor, Nr. 22, Jud. Teleorman	Nr. niveluri:1; S. construita la sol:27 mp; S. construita desfasurata:27 mp;

B. Partea II. Proprietari şi acte

Inscrieri privitoare la dreptul de proprietate şi alte drepturi reale		Referinţe
/		
Act Administrativ nr. 4200405, din 11/01/1996 emis de CJSDPT Teleorman;		
B1	Intabulare, drept de PROPRIETATE, dobandit prin Reconstituire, cota actuala 1/1, cota initiala 1/1	A1
	1) **SLĂVEANU VICTOR**	
Act Normativ nr. 7, din 13/03/1996 emis de PARLAMENTUL ROMANIEI;		
B2	Intabulare, drept de PROPRIETATE, dobandit prin Lege, cota actuala 1/1, cota initiala 1/1	A1.1, A1.2
	1) **SLĂVEANU VICTOR**, Lipsa CNP	

C. Partea III. SARCINI .

Inscrieri privind dezmembramintele dreptului de proprietate, drepturi reale de garanţie şi sarcini	Referinţe
NU SUNT	

Neautentificat în circuitul civil

Anexa Nr. 1 La Partea I

Teren

Nr cadastral	Suprafaţa (mp)*	Observaţii / Referinţe
	Din acte: 1.537 Masurata: 1.567	

* Suprafaţa este determinată in planul de proiecţie Stereo 70.

DETALII LINIARE IMOBIL

Date referitoare la teren

Crt	Categorie folosinţă	Intra vilan	Suprafaţa (mp)	Tarla	Parcelă	Nr. topo	Observaţii / Referinţe
1	curti constructii	DA	585	16	1252,1253,1254	-	
2	arabil	DA	982	16	1252,1253,1254	-	

Date referitoare la construcţii

Crt	Număr	Destinaţie construcţie	Supraf. (mp)	Situaţie juridică	Observaţii / Referinţe
A1.1		constructii de locuinte	40	Cu acte	Nr. niveluri:1; S. construita la sol:40 mp; S. construita desfasurata:40 mp;
A1.2		constructii anexa	27	Cu acte	Nr. niveluri:1; S. construita la sol:27 mp; S. construita desfasurata:27 mp;

Lungime Segmente

1) Valorile lungimilor segmentelor sunt obţinute din proiecţie în plan.

Punct început	X / Y	Punct sfârşit	X / Y	Lungime segment (** (m)
1	481.564,192 259.410,642	2	481.518,534 259.478,807	82.043

Document care conţine date cu caracter personal, protejat de prevederile Regulamentului (UE) nr. 679/2016 şi Legii 190/2018

Punct început	X / Y	Punct sfârşit	X / Y	Lungime segment (** (m)
2	481.518,534 259.478,807	3	481.504,792 259.469,574	16.556
3	481.504,792 259.469,574	4	481.501,804 259.467,958	3.397
4	481.501,804 259.467,958	5	481.504,921 259.463,71	5.269
5	481.504,921 259.463,71	6	481.507,451 259.460,537	4.058
6	481.507,451 259.460,537	7	481.513,113 259.452,377	9.932
7	481.513,113 259.452,377	8	481.520,049 259.442,009	12.474
8	481.520,049 259.442,009	9	481.528,013 259.430,411	14.069
9	481.528,013 259.430,411	10	481.530,962 259.426,074	5.244
10	481.530,962 259.426,074	11	481.548,442 259.400,364	31.09
11	481.548,442 259.400,364	12	481.556,893 259.405,985	10.15
12	481.556,893 259.405,985	1	481.564,192 259.410,642	8.658

**** Lungimile segmentelor sunt determinate în planul de proiecţie Stereo 70 şi sunt rotunjite la 1 milimetru.**
***** Distanţa dintre puncte este formată din segmente cumulate ce sunt mai mici decât valoarea 1 milimetru.**

Neutilizabil în circuitul civil

DATE DESPRE IMOBILUL NR. 7332

Oficiul de Cadastru şi Publicitate Imobiliară TELEORMAN
Biroul de Cadastru şi Publicitate Imobiliară Alexandria

A. Partea I. Descrierea imobilului

TEREN Extravilan

Adresa: Jud. Teleorman

Nr. Crt	Nr cadastral Nr. topografic	Suprafaţa* (mp)	Observaţii / Referinţe
A1		1.500	Sector cadastral:15 Teren neimprejmuit;

B. Partea II. Proprietari şi acte

Inscrieri privitoare la dreptul de proprietate şi alte drepturi reale		Referinţe
/		
Act Administrativ nr. 4200322, din 27/11/1995 emis de CJSDPT Teleorman;		
B1	Intabulare, drept de PROPRIETATE, dobandit prin Reconstituire, cota actuala 1/1, cota initiala 1/1	A1
	1) **MITRU IOANA**	

C. Partea III. SARCINI .

Inscrieri privind dezmembramintele dreptului de proprietate, drepturi reale de garanţie şi sarcini	Referinţe
NU SUNT	

Neutilizabil în circuitul civil

Anexa Nr. 1 La Partea I

Teren

Nr cadastral	Suprafaţa (mp)*	Observaţii / Referinţe
	1.500	

* Suprafaţa este determinată in planul de proiecţie Stereo 70.

DETALII LINIARE IMOBIL

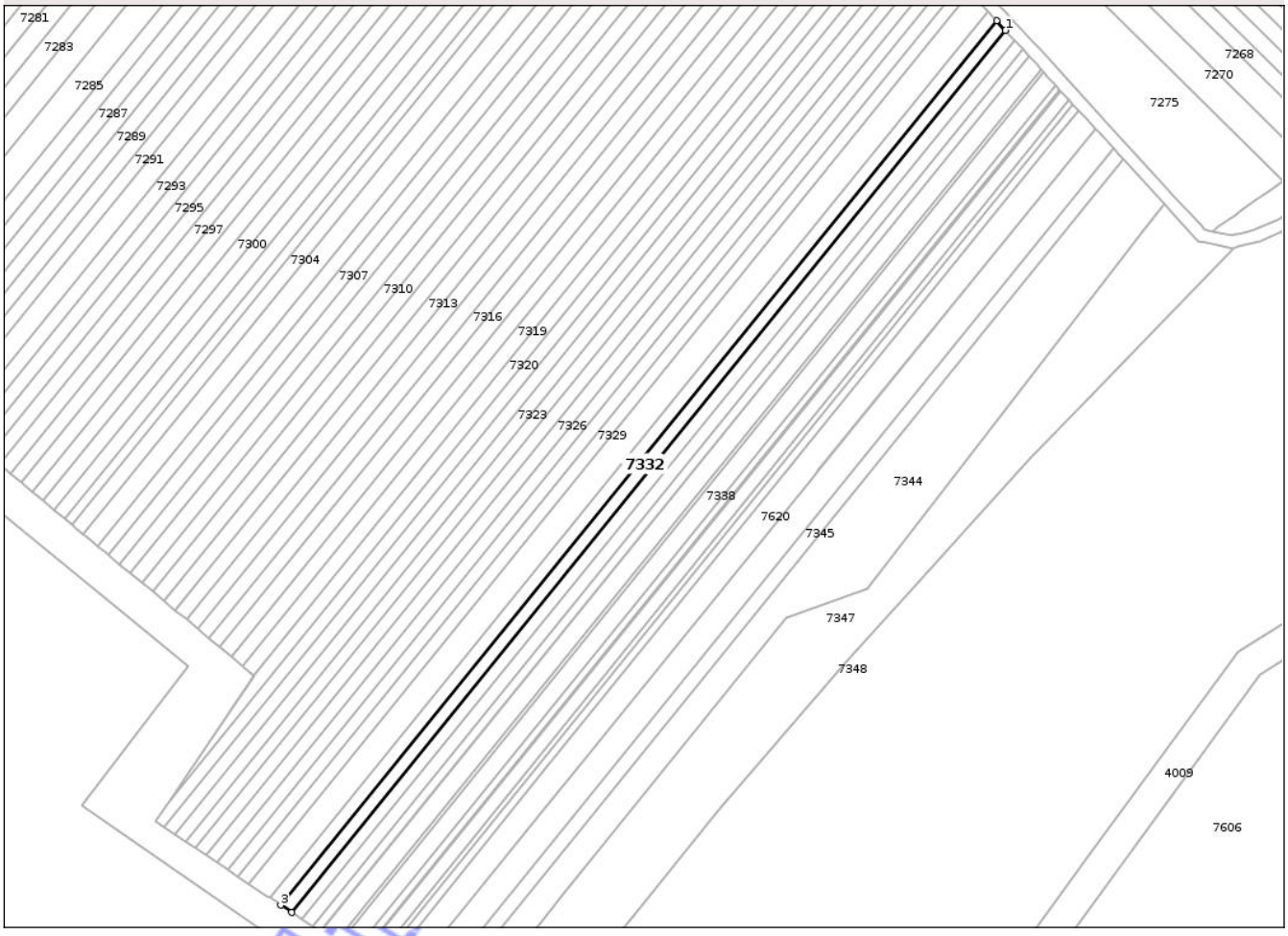

Date referitoare la teren

Crt	Categorie folosinţă	Intra vilan	Suprafaţa (mp)	Tarla	Parcelă	Nr. topo	Observaţii / Referinţe
1	arabil	NU	1.500	56B	11	-	

Lungime Segmente

1) Valorile lungimilor segmentelor sunt obţinute din proiecţie în plan.

Punct început	X / Y	Punct sfârşit	X / Y	Lungime segment (** (m)
1	480.179,967 258.935,154	2	480.177,153 258.938,224	4.165
2	480.177,153 258.938,224	3	479.947,595 258.654,937	364.621
3	479.947,595 258.654,937	4	479.951,033 258.652,637	4.137
4	479.951,033 258.652,637	1	480.179,967 258.935,154	363.63

**** Lungimile segmentelor sunt determinate în planul de proiecţie Stereo 70 şi sunt rotunjite la 1 milimetru.**

Document care conţine date cu caracter personal, protejat de prevederile Regulamentului (UE) nr. 679/2016 şi Legii 190/2018

***** Distanţa dintre puncte este formată din segmente cumulate ce sunt mai mici decât valoarea 1 milimetru.**

Neutilizabil in circuitul civil

DATE DESPRE IMOBILUL NR. 6852

Oficiul de Cadastru şi Publicitate Imobiliară TELEORMAN
Biroul de Cadastru şi Publicitate Imobiliară Alexandria

A. Partea I. Descrierea imobilului

TEREN Intravilan

Adresa: Loc. Lunca, Str Principala, Jud. Teleorman

Nr. Crt	Nr cadastral Nr. topografic	Suprafaţa* (mp)	Observaţii / Referinţe
A1		Din acte: 1.500 Masurata: 1.303	Sector cadastral:11 Teren neimprejmuit;

B. Partea II. Proprietari şi acte

Inscrieri privitoare la dreptul de proprietate şi alte drepturi reale		Referinţe
/		
Act Administrativ nr. 4200472, din 11/03/1996 emis de CJSDPT Teleorman;		
B1	Intabulare, drept de PROPRIETATE, dobandit prin Reconstituire, cota actuala 1/1, cota initiala 1/1	A1
	1) **STEFURAC PETRE**	

C. Partea III. SARCINI .

Inscrieri privind dezmembramintele dreptului de proprietate, drepturi reale de garanţie şi sarcini	Referinţe
NU SUNT	

Neutilizabil în circuitul civil

Anexa Nr. 1 La Partea I

Teren

Nr cadastral	Suprafaţa (mp)*	Observaţii / Referinţe
	Din acte: 1.500 Masurata: 1.303	

* Suprafaţa este determinată in planul de proiecţie Stereo 70.

DETALII LINIARE IMOBIL

Date referitoare la teren

Crt	Categorie folosinţă	Intra vilan	Suprafaţa (mp)	Tarla	Parcelă	Nr. topo	Observaţii / Referinţe
1	arabil	DA	1.303	13	-	-	

Lungime Segmente

1) Valorile lungimilor segmentelor sunt obţinute din proiecţie în plan.

Punct început	X / Y	Punct sfârşit	X / Y	Lungime segment (** (m)
1	481.895,572 259.036,268	2	481.900,714 259.029,156	8.776
2	481.900,714 259.029,156	3	481.907,326 259.033,789	8.073
3	481.907,326 259.033,789	4	481.932,172 259.051,198	30.338
4	481.932,172 259.051,198	5	481.938,59 259.055,761	7.875
5	481.938,59 259.055,761	6	481.965,323 259.074,764	32.799

Document care conţine date cu caracter personal, protejat de prevederile Regulamentului (UE) nr. 679/2016 şi Legii 190/2018

Punct început	X / Y	Punct sfârşit	X / Y	Lungime segment (** (m)
6	481.965,323 259.074,764	7	481.987,212 259.089,997	26.668
7	481.987,212 259.089,997	8	482.001,443 259.100,309	17.574
8	482.001,443 259.100,309	9	482.013,819 259.109,056	15.155
9	482.013,819 259.109,056	10	482.038,971 259.126,834	30.8
10	482.038,971 259.126,834	11	482.044,12 259.130,507	6.325
11	482.044,12 259.130,507	12	482.040,598 259.135,249	5.907
12	482.040,598 259.135,249	1	481.895,572 259.036,268	175.584

**** Lungimile segmentelor sunt determinate în planul de proiecţie Stereo 70 şi sunt rotunjite la 1 milimetru.**
***** Distanţa dintre puncte este formată din segmente cumulate ce sunt mai mici decât valoarea 1 milimetru.**

Neutilizabil in circuitul civil

DATE DESPRE IMOBILUL NR. 7517

Oficiul de Cadastru şi Publicitate Imobiliară TELEORMAN
Biroul de Cadastru şi Publicitate Imobiliară Alexandria

A. Partea I. Descrierea imobilului

TEREN Extravilan

Adresa: Jud. Teleorman

Nr. Crt	Nr cadastral Nr. topografic	Suprafaţa* (mp)	Observaţii / Referinţe
A1		1.267	Sector cadastral:17 Teren neimprejmuit;

B. Partea II. Proprietari şi acte

Inscrieri privitoare la dreptul de proprietate şi alte drepturi reale		Referinţe
/		
Act Administrativ nr. Titlu de proprietate 4200300, din 24/10/1995 emis de CJSDPT Teleorman (Adeverinta de notorietate nr.5711/16.10.2024, emisa de Primaria Comunei Lunca);		
B1	Intabulare, drept de PROPRIETATE, dobandit prin Reconstituire, cota actuala 1/1, cota initiala 1/1	A1
	1) **CARJAN MIHALACHE**	

C. Partea III. SARCINI .

Inscrieri privind dezmembramintele dreptului de proprietate, drepturi reale de garanţie şi sarcini	Referinţe
NU SUNT	

Neutilizabil în circuitul civil

Anexa Nr. 1 La Partea I

Teren

Nr cadastral	Suprafaţa (mp)*	Observaţii / Referinţe
	1.267	

* Suprafaţa este determinată in planul de proiecţie Stereo 70.

DETALII LINIARE IMOBIL

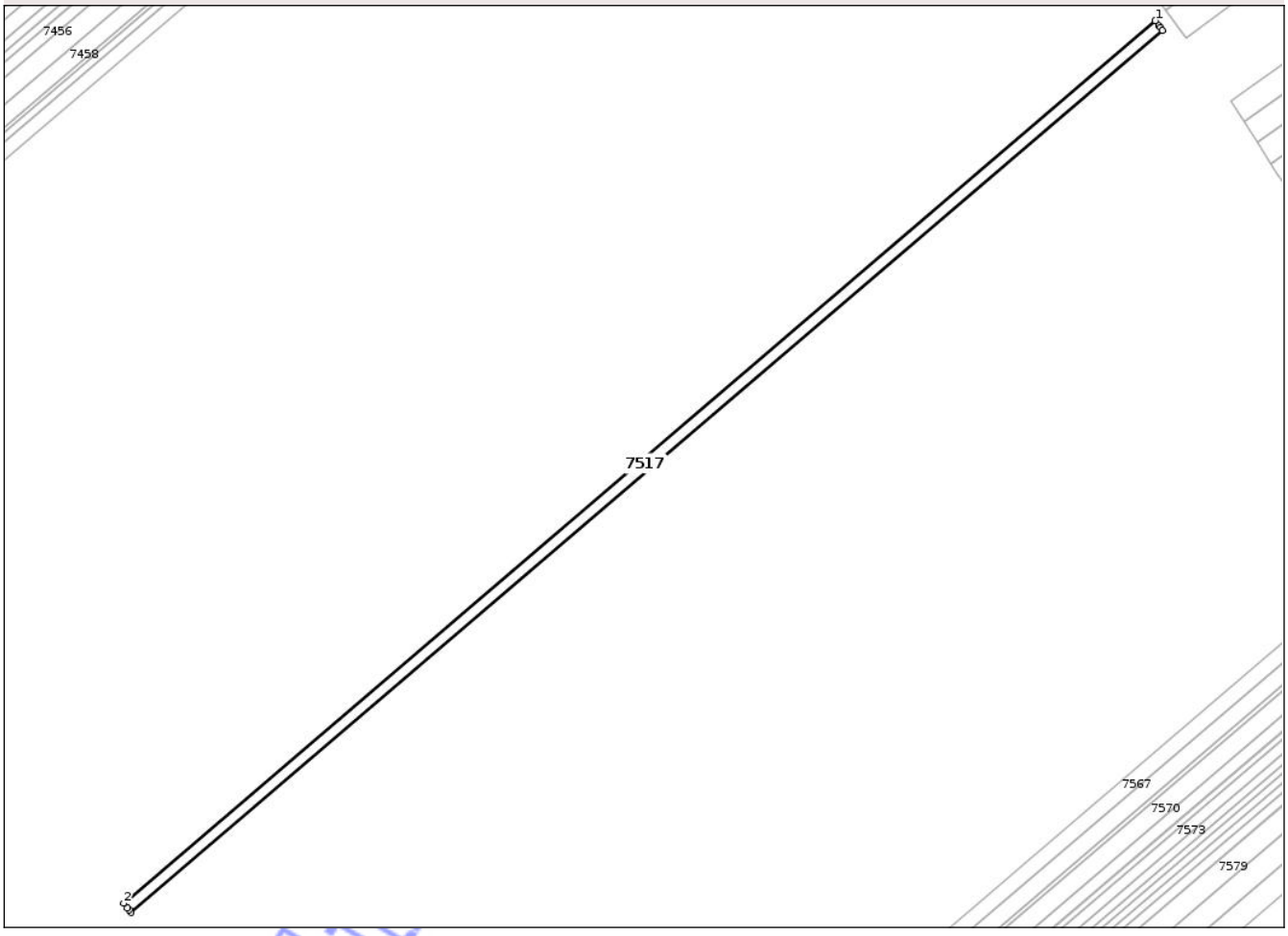

Date referitoare la teren

Crt	Categorie folosinţă	Intra vilan	Suprafaţa (mp)	Tarla	Parcelă	Nr. topo	Observaţii / Referinţe
1	arabil	NU	1.267	58	153	-	

Lungime Segmente
1) Valorile lungimilor segmentelor sunt obţinute din proiecţie în plan.

Punct început	X / Y	Punct sfârşit	X / Y	Lungime segment (** (m)
1	481.439,297 258.850,835	2	481.150,601 258.604,226	379.685
2	481.150,601 258.604,226	3	481.151,652 258.602,945	1.657
3	481.151,652 258.602,945	4	481.152,122 258.602,373	0.74
4	481.152,122 258.602,373	5	481.152,719 258.601,646	0.941
5	481.152,719 258.601,646	6	481.441,283 258.848,142	379.512

Document care conţine date cu caracter personal, protejat de prevederile Regulamentului (UE) nr. 679/2016 şi Legii 190/2018

Punct început	X / Y	Punct sfârşit	X / Y	Lungime segment (** (m)
6	481.441,283 258.848,142	7	481.440,723 258.848,901	0.943
7	481.440,723 258.848,901	8	481.440,283 258.849,498	0.742
8	481.440,283 258.849,498	1	481.439,297 258.850,835	1.661

**** Lungimile segmentelor sunt determinate în planul de proiecţie Stereo 70 şi sunt rotunjite la 1 milimetru.**
***** Distanţa dintre puncte este formată din segmente cumulate ce sunt mai mici decât valoarea 1 milimetru.**

Neutilizabil in circuitul civil

DATE DESPRE IMOBILUL NR. 7128

Oficiul de Cadastru şi Publicitate Imobiliară TELEORMAN
Biroul de Cadastru şi Publicitate Imobiliară Alexandria

A. Partea I. Descrierea imobilului

TEREN Extravilan

Adresa: Jud. Teleorman

Nr. Crt	Nr cadastral Nr. topografic	Suprafaţa* (mp)	Observaţii / Referinţe
A1		2.100	Sector cadastral:14 Teren neimprejmuit;

B. Partea II. Proprietari şi acte

Inscrieri privitoare la dreptul de proprietate şi alte drepturi reale		Referinţe
/		
Act Administrativ nr. 4200102, din 11/04/1995 emis de CJSDPT Teleorman;		
B1	Intabulare, drept de PROPRIETATE, dobandit prin Reconstituire, cota actuala 1/1, cota initiala 1/1	A1
	1) **BUGEAN ALEXANDRINA** 2) **DRĂGHICI GHIŢĂ** 3) **DRĂGHICI COSTICĂ** 4) **DRĂGHICI ISTRATE**	

C. Partea III. SARCINI .

Inscrieri privind dezmembramintele dreptului de proprietate, drepturi reale de garanţie şi sarcini	Referinţe
NU SUNT	

Neutilizabil în circuitul civil

Anexa Nr. 1 La Partea I

Teren

Nr cadastral	Suprafaţa (mp)*	Observaţii / Referinţe
	2.100	

* Suprafaţa este determinată in planul de proiecţie Stereo 70.

DETALII LINIARE IMOBIL

Date referitoare la teren

Crt	Categorie folosinţă	Intra vilan	Suprafaţa (mp)	Tarla	Parcelă	Nr. topo	Observaţii / Referinţe
1	arabil	NU	2.100	55B	24	-	

Lungime Segmente

1) Valorile lungimilor segmentelor sunt obţinute din proiecţie în plan.

Punct început	X / Y	Punct sfârşit	X / Y	Lungime segment (** (m)
1	480.439,386 259.526,804	2	480.269,707 259.301,799	281.813
2	480.269,707 259.301,799	3	480.275,234 259.296,743	7.49
3	480.275,234 259.296,743	4	480.444,694 259.521,46	281.451
4	480.444,694 259.521,46	1	480.439,386 259.526,804	7.533

**** Lungimile segmentelor sunt determinate în planul de proiecţie Stereo 70 şi sunt rotunjite la 1 milimetru.**

Document care conţine date cu caracter personal, protejat de prevederile Regulamentului (UE) nr. 679/2016 şi Legii 190/2018

***** Distanţa dintre puncte este formată din segmente cumulate ce sunt mai mici decât valoarea 1 milimetru.**

Neutilizabil in circuitul civil

DATE DESPRE IMOBILUL NR. 7505

Oficiul de Cadastru şi Publicitate Imobiliară TELEORMAN
Biroul de Cadastru şi Publicitate Imobiliară Alexandria

A. Partea I. Descrierea imobilului

TEREN Extravilan

Adresa: Jud. Teleorman

Nr. Crt	Nr cadastral Nr. topografic	Suprafaţa* (mp)	Observaţii / Referinţe
A1		1.600	Sector cadastral:17 Teren neimprejmuit;

B. Partea II. Proprietari şi acte

Inscrieri privitoare la dreptul de proprietate şi alte drepturi reale		Referinţe
/		
Act Notarial nr. Certificat de mostenitor 278, din 15/12/2023 emis de NP PAUN PICU;		
B1	Intabulare, drept de PROPRIETATE, dobandit prin Succesiune, cota actuala 1/1, cota initiala 1/1	A1
	1) **DUMBRAVA SORINEL-MARINEL**	

C. Partea III. SARCINI .

Inscrieri privind dezmembramintele dreptului de proprietate, drepturi reale de garanţie şi sarcini	Referinţe
NU SUNT	

Neutilizabil în circuitul civil

Anexa Nr. 1 La Partea I

Teren

Nr cadastral	Suprafaţa (mp)*	Observaţii / Referinţe
	1.600	

* Suprafaţa este determinată in planul de proiecţie Stereo 70.

DETALII LINIARE IMOBIL

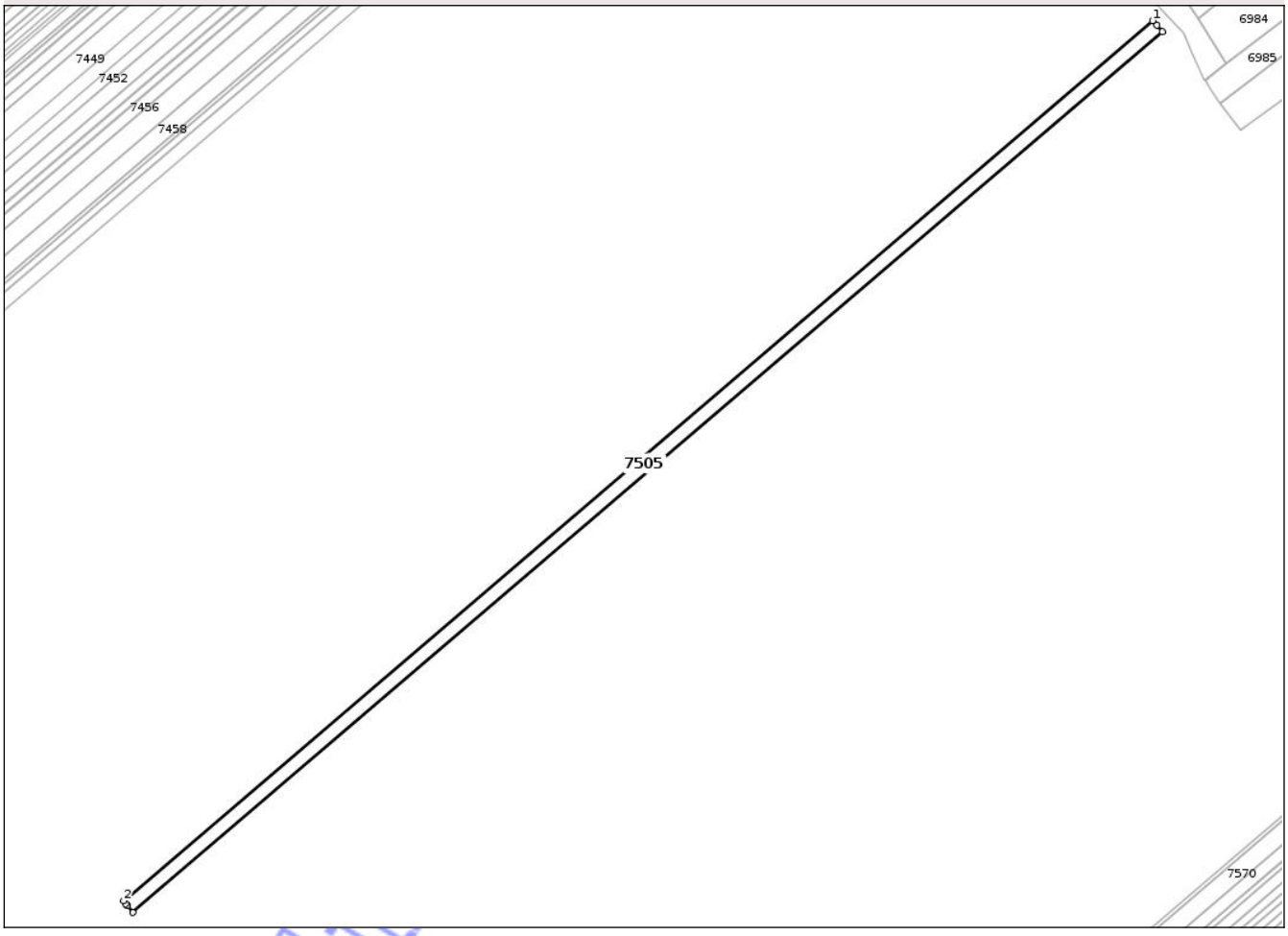

Date referitoare la teren

Crt	Categorie folosinţă	Intra vilan	Suprafaţa (mp)	Tarla	Parcelă	Nr. topo	Observaţii / Referinţe
1	arabil	NU	1.600	58	140	-	

Lungime Segmente
1) Valorile lungimilor segmentelor sunt obţinute din proiecţie în plan.

Punct început	X / Y	Punct sfârşit	X / Y	Lungime segment (** (m)
1	481.422,821 258.877,008	2	481.131,265 258.627,956	383.447
2	481.131,265 258.627,956	3	481.131,815 258.627,114	1.006
3	481.131,815 258.627,114	4	481.132,324 258.626,495	0.802
4	481.132,324 258.626,495	5	481.133,828 258.624,661	2.372
5	481.133,828 258.624,661	6	481.425,676 258.873,962	383.831

Document care conţine date cu caracter personal, protejat de prevederile Regulamentului (UE) nr. 679/2016 şi Legii 190/2018

Punct început	X / Y	Punct sfârşit	X / Y	Lungime segment (** (m)
6	481.425,676 258.873,962	7	481.424,053 258.875,694	2.374
7	481.424,053 258.875,694	1	481.422,821 258.877,008	1.801

** Lungimile segmentelor sunt determinate în planul de proiecţie Stereo 70 şi sunt rotunjite la 1 milimetru.
*** Distanţa dintre puncte este formată din segmente cumulate ce sunt mai mici decât valoarea 1 milimetru.

Neutilizabil in circuitul civil

DATE DESPRE IMOBILUL NR. 7074

Oficiul de Cadastru şi Publicitate Imobiliară TELEORMAN
Biroul de Cadastru şi Publicitate Imobiliară Alexandria

A. Partea I. Descrierea imobilului

TEREN Necunoscut

Adresa: Loc. Lunca, Jud. Teleorman

Nr. Crt	Nr cadastral Nr. topografic	Suprafaţa* (mp)	Observaţii / Referinţe
A1		2.100	Sector cadastral:14 Teren neimprejmuit;

B. Partea II. Proprietari şi acte

Inscrieri privitoare la dreptul de proprietate şi alte drepturi reale		Referinţe
/		
Act Administrativ nr. 4201237, din 20/01/2004 emis de CJSDPT Teleorman;		
B1	Intabulare, drept de PROPRIETATE, dobandit prin Reconstituire, cota actuala 1/1, cota initiala 1/1	A1
	1) **BENU IULICA**, Lipsa CNP 2) **MARTA FLOREA**, Lipsa CNP	

C. Partea III. SARCINI .

Inscrieri privind dezmembramintele dreptului de proprietate, drepturi reale de garanţie şi sarcini	Referinţe
NU SUNT	

Neutilizabil în circuitul civil

Anexa Nr. 1 La Partea I

Teren

Nr cadastral	Suprafaţa (mp)*	Observaţii / Referinţe
	2.100	

* Suprafaţa este determinată in planul de proiecţie Stereo 70.

DETALII LINIARE IMOBIL

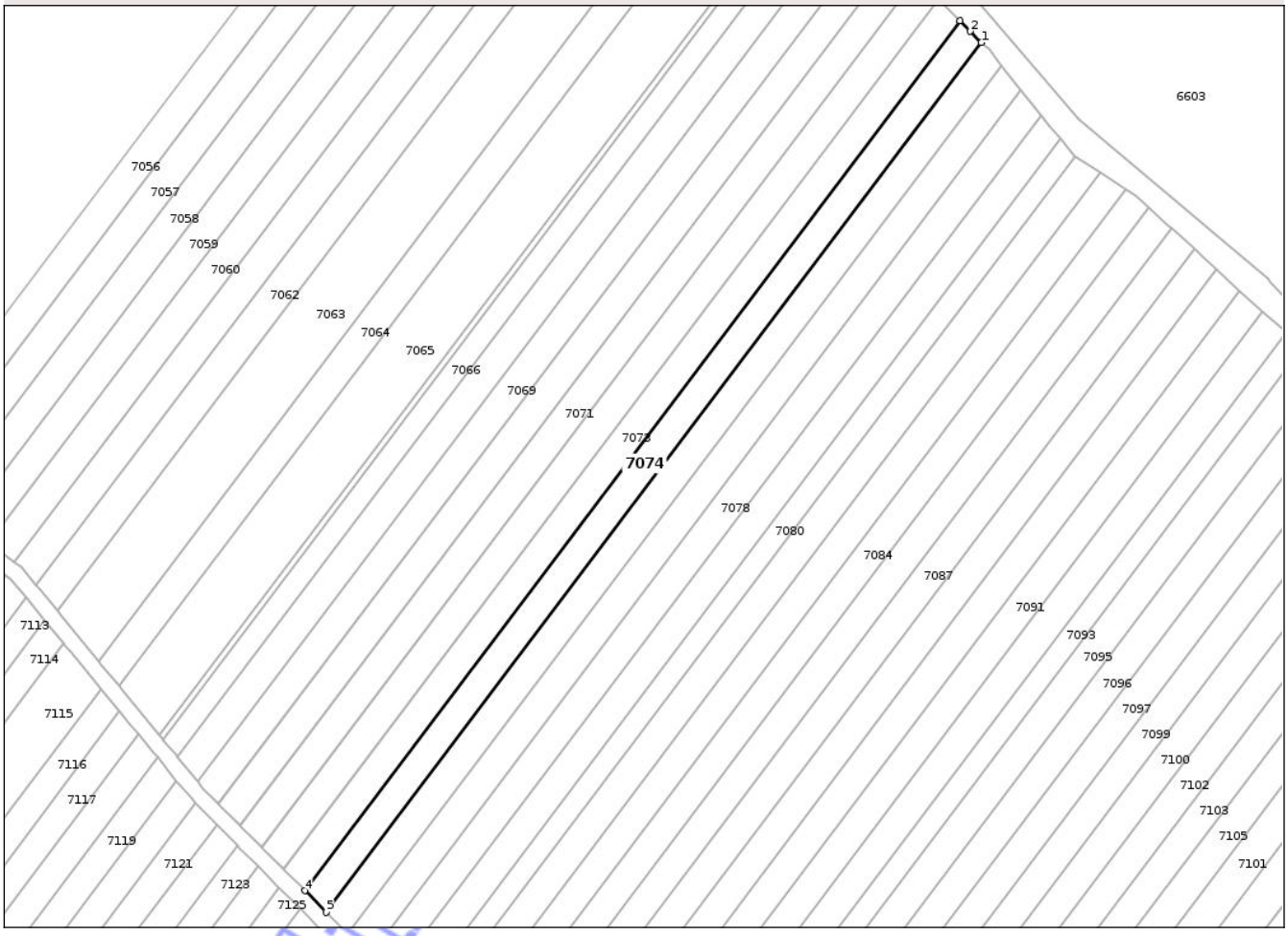

Date referitoare la teren

Crt	Categorie folosinţă	Intra vilan	Suprafaţa (mp)	Tarla	Parcelă	Nr. topo	Observaţii / Referinţe
1	arabil	DA	942	55A	17	-	
2	arabil	NU	1.158	55A	17	-	

Lungime Segmente

1) Valorile lungimilor segmentelor sunt obţinute din proiecţie în plan.

Punct început	X / Y	Punct sfârşit	X / Y	Lungime segment (** (m)
1	480.600,977 259.756,093	2	480.598,198 259.758,928	3.969
2	480.598,198 259.758,928	3	480.595,574 259.761,607	3.75
3	480.595,574 259.761,607	4	480.429,951 259.541,979	275.077
4	480.429,951 259.541,979	5	480.435,386 259.536,508	7.712

Document care conţine date cu caracter personal, protejat de prevederile Regulamentului (UE) nr. 679/2016 şi Legii 190/2018

Punct început	X / Y	Punct sfârşit	X / Y	Lungime segment (** (m)
5	480.435,386 259.536,508	1	480.600,977 259.756,093	275.024

** Lungimile segmentelor sunt determinate în planul de proiecţie Stereo 70 şi sunt rotunjite la 1 milimetru.
*** Distanţa dintre puncte este formată din segmente cumulate ce sunt mai mici decât valoarea 1 milimetru.

Neutilizabil in circuitul civil

DATE DESPRE IMOBILUL NR. 6911

Oficiul de Cadastru şi Publicitate Imobiliară TELEORMAN
Biroul de Cadastru şi Publicitate Imobiliară Alexandria

A. Partea I. Descrierea imobilului

TEREN Intravilan

Adresa: Loc. Lunca, Str Agronomului, Nr. FN, Jud. Teleorman

Nr. Crt	Nr cadastral Nr. topografic	Suprafaţa* (mp)	Observaţii / Referinţe
A1		6.357	Sector cadastral:11 Teren neimprejmuit;

B. Partea II. Proprietari şi acte

Inscrieri privitoare la dreptul de proprietate şi alte drepturi reale		Referinţe
/		
Act Administrativ nr. 7225, din 13/12/2024 emis de PRIMARIA COMUNEI LUNCA;		
B1	Inscrierea posesiei, drept de PROPRIETATE, dobandit prin Lege, cota actuala 1/1, cota initiala 1/1	A1
	1) **NEIDENTIFICAT NEIDENTIFICAT**	
Act Normativ nr. 7, din 13/03/1996 emis de PARLAMENTUL ROMANIEI (Art. 13);		
B2	Se noteaza mențiunea de proprietar neidentificat.	A1

C. Partea III. SARCINI .

Inscrieri privind dezmembramintele dreptului de proprietate, drepturi reale de garanţie şi sarcini	Referinţe
NU SUNT	

Neutilizabil în circuitul civil

Anexa Nr. 1 La Partea I

Teren

Nr cadastral	Suprafaţa (mp)*	Observaţii / Referinţe
	6.357	

* Suprafaţa este determinată in planul de proiecţie Stereo 70.

DETALII LINIARE IMOBIL

Date referitoare la teren

Crt	Categorie folosinţă	Intra vilan	Suprafaţa (mp)	Tarla	Parcelă	Nr. topo	Observaţii / Referinţe
1	arabil	DA	6.357	-	-	-	

Lungime Segmente
1) Valorile lungimilor segmentelor sunt obţinute din proiecţie în plan.

Punct început	X / Y	Punct sfârşit	X / Y	Lungime segment (** (m)
1	481.965,898 258.744,034	2	481.958,956 258.753,764	11.953
2	481.958,956 258.753,764	3	481.893,195 258.706,477	80.998
3	481.893,195 258.706,477	4	481.867,99 258.689,439	30.422
4	481.867,99 258.689,439	5	481.863,951 258.686,709	4.876
5	481.863,951 258.686,709	6	481.810,446 258.650,541	64.582

Document care conţine date cu caracter personal, protejat de prevederile Regulamentului (UE) nr. 679/2016 şi Legii 190/2018

Punct început	X / Y	Punct sfârşit	X / Y	Lungime segment (** (m)
6	481.810,446 258.650,541	7	481.813,266 258.646,625	4.825
7	481.813,266 258.646,625	8	481.851,0 258.594,206	64.588
8	481.851,0 258.594,206	9	481.870,347 258.567,331	33.115
9	481.870,347 258.567,331	10	481.875,205 258.570,604	5.858
10	481.875,205 258.570,604	11	481.900,091 258.587,368	30.006
11	481.900,091 258.587,368	12	481.992,484 258.653,146	113.416
12	481.992,484 258.653,146	13	482.017,507 258.671,629	31.109
13	482.017,507 258.671,629	14	482.017,225 258.672,011	0.474
14	482.017,225 258.672,011	15	481.928,656 258.613,709	106.036
15	481.928,656 258.613,709	16	481.903,817 258.597,358	29.738
16	481.903,817 258.597,358	17	481.852,48 258.669,378	88.444
17	481.852,48 258.669,378	1	481.965,898 258.744,034	135.784

**** Lungimile segmentelor sunt determinate în planul de proiecţie Stereo 70 şi sunt rotunjite la 1 milimetru.**
***** Distanţa dintre puncte este formată din segmente cumulate ce sunt mai mici decât valoarea 1 milimetru.**

Neutilizabil în circuitul civil

DATE DESPRE IMOBILUL NR. 7354

Oficiul de Cadastru şi Publicitate Imobiliară TELEORMAN
Biroul de Cadastru şi Publicitate Imobiliară Alexandria

A. Partea I. Descrierea imobilului

TEREN Extravilan

Adresa: Nr. 67, Jud. Teleorman

Nr. Crt	Nr cadastral Nr. topografic	Suprafaţa* (mp)	Observaţii / Referinţe
A1		6.071	Sector cadastral:17 Teren neimprejmuit;

B. Partea II. Proprietari şi acte

Inscrieri privitoare la dreptul de proprietate şi alte drepturi reale		Referinţe
/		
Act Administrativ nr. 7225, din 13/12/2024 emis de PRIMARIA COMUNEI LUNCA;		
B1	Inscrierea posesiei, drept de PROPRIETATE, dobandit prin Lege, cota actuala 1/1, cota initiala 1/1	A1
	1) **NEIDENTIFICAT NEIDENTIFICAT**	
Act Normativ nr. 7, din 13/03/1996 emis de PARLAMENTUL ROMANIEI (Art. 13);		
B2	Se noteaza mențiunea de proprietar neidentificat.	A1

C. Partea III. SARCINI .

Inscrieri privind dezmembramintele dreptului de proprietate, drepturi reale de garanţie şi sarcini	Referinţe
NU SUNT	

Neutilizabil în circuitul civil

Anexa Nr. 1 La Partea I

Teren

Nr cadastral	Suprafaţa (mp)*	Observaţii / Referinţe
	6.071	

* Suprafaţa este determinată in planul de proiecţie Stereo 70.

DETALII LINIARE IMOBIL

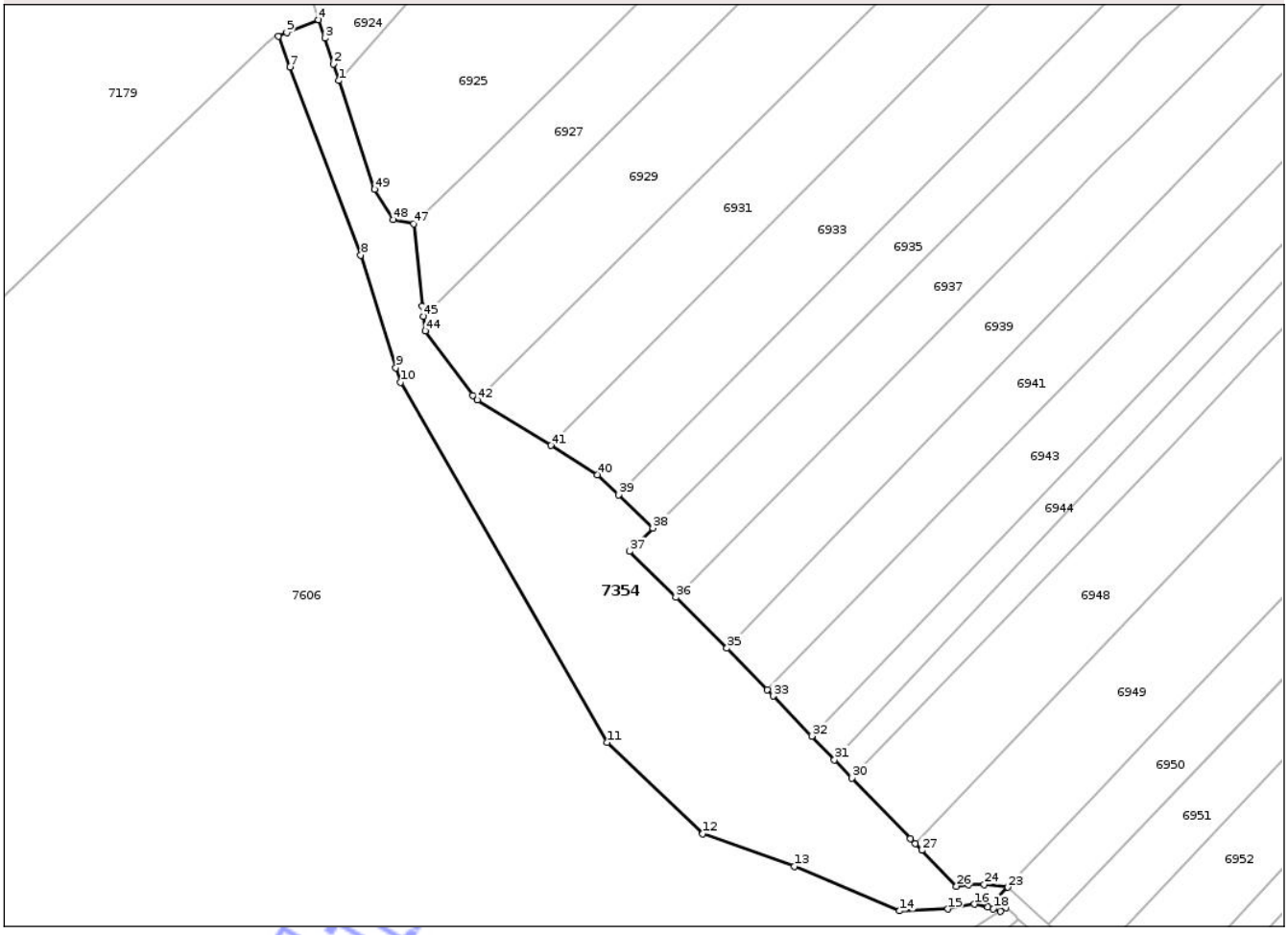

Date referitoare la teren

Crt	Categorie folosinţă	Intra vilan	Suprafaţa (mp)	Tarla	Parcelă	Nr. topo	Observaţii / Referinţe
1	arabil	NU	6.071	58	-	-	

Lungime Segmente

1) Valorile lungimilor segmentelor sunt obţinute din proiecţie în plan.

Punct început	X / Y	Punct sfârşit	X / Y	Lungime segment
1	480.969,426 259.416,97	2	480.968,105 259.421,02	4.26
4	480.964,361 259.431,888	5	480.956,579 259.428,74	8.395
7	480.957,341 259.420,263	8	480.974,754 259.374,104	49.334
10	480.984,543 259.342,883	11	481.035,275 259.254,44	101.96
13	481.081,338 259.224,059	14	481.107,195 259.213,105	28.081
16	481.125,583 259.214,759	17	481.128,936 259.213,986	3.44

Punct început	X / Y	Punct sfârşit	X / Y	Lungime segment
2	480.968,105 259.421,02	3	480.965,908 259.427,398	6.746
5	480.956,579 259.428,74	6	480.954,466 259.427,885	2.279
8	480.974,754 259.374,104	9	480.983,408 259.346,505	28.925
11	481.035,275 259.254,44	12	481.058,842 259.232,023	32.526
14	481.107,195 259.213,105	15	481.119,055 259.213,539	11.868
17	481.128,936 259.213,986	18	481.130,286 259.213,674	1.386

Punct început	X / Y	Punct sfârşit	X / Y	Lungime segment
3	480.965,908 259.427,398	4	480.964,361 259.431,888	4.749
6	480.954,466 259.427,885	7	480.957,341 259.420,263	8.146
9	480.983,408 259.346,505	10	480.984,543 259.342,883	3.795
12	481.058,842 259.232,023	13	481.081,338 259.224,059	23.864
15	481.119,055 259.213,539	16	481.125,583 259.214,759	6.641
18	481.130,286 259.213,674	19	481.131,988 259.212,988	1.835

Document care conţine date cu caracter personal, protejat de prevederile Regulamentului (UE) nr. 679/2016 şi Legii 190/2018

Punct început	X / Y	Punct sfârşit	X / Y	Lungime segment
19	481.131,988 259.212,988	20	481.133,411 259.213,877	1.678
22	481.131,132 259.215,973	23	481.133,84 259.218,917	4.0
25	481.124,105 259.219,538	26	481.121,212 259.219,144	2.919
28	481.111,103 259.229,615	29	481.109,894 259.230,868	1.741
31	481.091,207 259.250,223	32	481.085,606 259.256,025	8.065
34	481.074,659 259.267,364	35	481.064,769 259.277,608	14.239
37	481.040,857 259.301,374	38	481.046,592 259.307,074	8.086
40	481.032,901 259.320,203	41	481.021,438 259.327,344	13.506
43	481.002,327 259.339,668	44	480.990,622 259.355,518	19.704
46	480.989,899 259.361,617	47	480.987,732 259.381,769	20.268
49	480.978,133 259.390,266	1	480.969,426 259.416,97	28.087

Punct început	X / Y	Punct sfârşit	X / Y	Lungime segment
20	481.133,411 259.213,877	21	481.131,741 259.215,413	2.269
23	481.133,84 259.218,917	24	481.128,008 259.219,621	5.875
26	481.121,212 259.219,144	27	481.112,673 259.227,988	12.294
29	481.109,894 259.230,868	30	481.095,525 259.245,751	20.687
32	481.085,606 259.256,025	33	481.076,1 259.265,871	13.685
35	481.064,769 259.277,608	36	481.052,197 259.290,103	17.725
38	481.046,592 259.307,074	39	481.038,094 259.315,223	11.774
41	481.021,438 259.327,344	42	481.003,453 259.338,548	21.189
44	480.990,622 259.355,518	45	480.990,202 259.359,061	3.567
47	480.987,732 259.381,769	48	480.982,792 259.382,765	5.039

Punct început	X / Y	Punct sfârşit	X / Y	Lungime segment
21	481.131,741 259.215,413	22	481.131,132 259.215,973	0.827
24	481.128,008 259.219,621	25	481.124,105 259.219,538	3.904
27	481.112,673 259.227,988	28	481.111,103 259.229,615	2.261
30	481.095,525 259.245,751	31	481.091,207 259.250,223	6.216
33	481.076,1 259.265,871	34	481.074,659 259.267,364	2.075
36	481.052,197 259.290,103	37	481.040,857 259.301,374	15.988
39	481.038,094 259.315,223	40	481.032,901 259.320,203	7.195
42	481.003,453 259.338,548	43	481.002,327 259.339,668	1.588
45	480.990,202 259.359,061	46	480.989,899 259.361,617	2.574
48	480.982,792 259.382,765	49	480.978,133 259.390,266	8.83

**** Lungimile segmentelor sunt determinate în planul de proiecţie Stereo 70 şi sunt rotunjite la 1 milimetru.**
***** Distanţa dintre puncte este formată din segmente cumulate ce sunt mai mici decât valoarea 1 milimetru.**

Neutilizabil în circuitul civil

DATE DESPRE IMOBILUL NR. 7224

Oficiul de Cadastru şi Publicitate Imobiliară TELEORMAN
Biroul de Cadastru şi Publicitate Imobiliară Alexandria

A. Partea I. Descrierea imobilului

TEREN Extravilan

Adresa: Jud. Teleorman

Nr. Crt	Nr cadastral Nr. topografic	Suprafaţa* (mp)	Observaţii / Referinţe
A1		1.500	Sector cadastral:15 Teren neimprejmuit;

B. Partea II. Proprietari şi acte

Inscrieri privitoare la dreptul de proprietate şi alte drepturi reale		Referinţe
/		
Act Notarial nr. Act de partaj voluntar 2559, din 07/11/2022 emis de NP RADU MARIAN;		
B1	Intabulare, drept de PROPRIETATE, dobandit prin Conventie, cota actuala 1/1, cota initiala 1/1	A1
	1) **BODE VENERA**	

C. Partea III. SARCINI .

Inscrieri privind dezmembramintele dreptului de proprietate, drepturi reale de garanţie şi sarcini	Referinţe
NU SUNT	

Neutilizabil în circuitul civil

Anexa Nr. 1 La Partea I

Teren

Nr cadastral	Suprafaţa (mp)*	Observaţii / Referinţe
	1.500	

* Suprafaţa este determinată in planul de proiecţie Stereo 70.

DETALII LINIARE IMOBIL

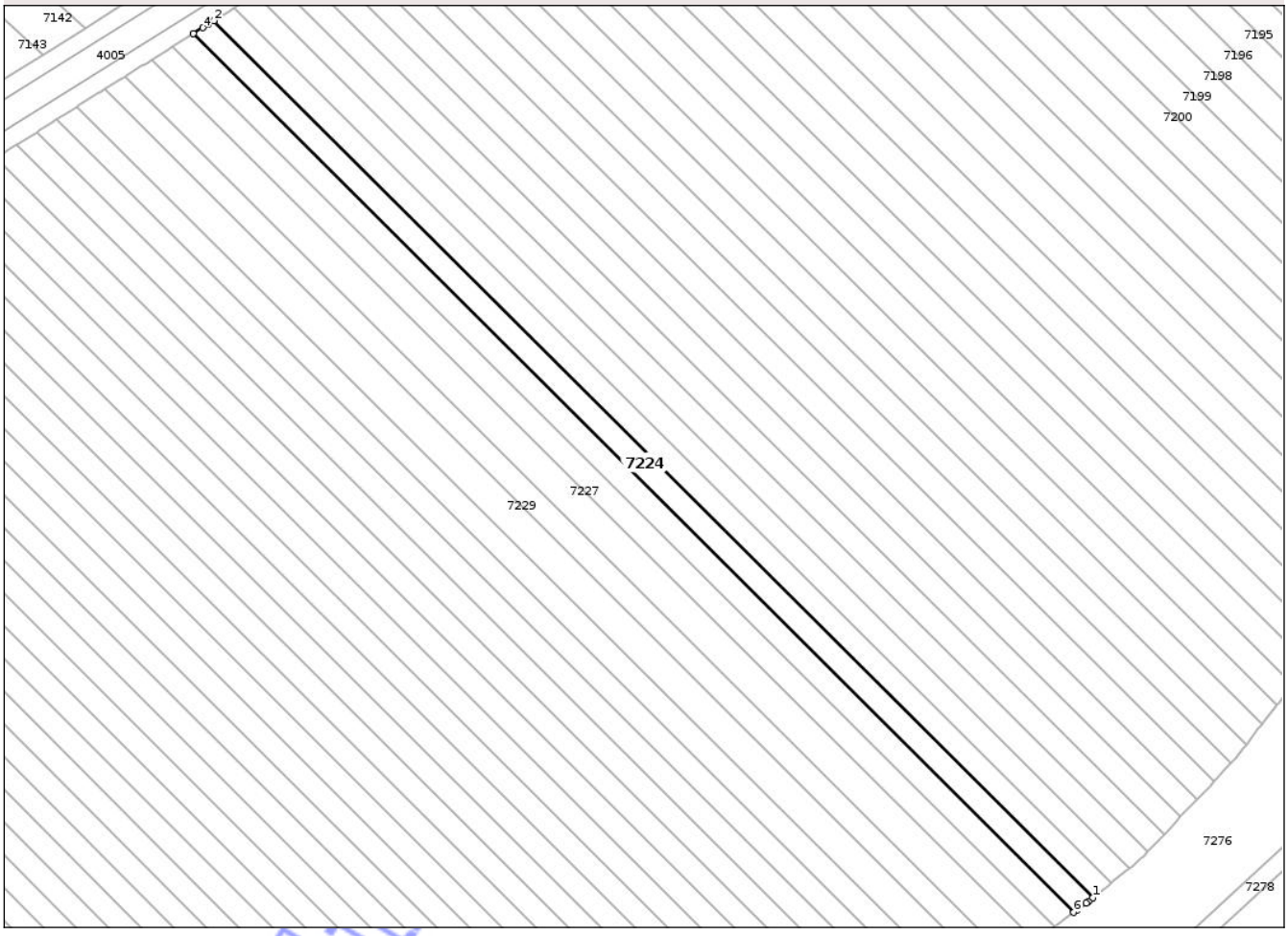

Date referitoare la teren

Crt	Categorie folosință	Intra vilan	Suprafaţa (mp)	Tarla	Parcelă	Nr. topo	Observaţii / Referinţe
1	arabil	NU	1.500	56A	68	-	

Lungime Segmente
1) Valorile lungimilor segmentelor sunt obţinute din proiecţie în plan.

Punct început	X / Y	Punct sfârşit	X / Y	Lungime segment (** (m)
1	480.479,521 259.033,874	2	480.281,034 259.231,706	280.24
2	480.281,034 259.231,706	3	480.279,764 259.230,909	1.499
3	480.279,764 259.230,909	4	480.278,5 259.230,115	1.492
4	480.278,5 259.230,115	5	480.276,386 259.228,788	2.496
5	480.276,386 259.228,788	6	480.475,237 259.030,595	280.753

Document care conține date cu caracter personal, protejat de prevederile Regulamentului (UE) nr. 679/2016 și Legii 190/2018

Punct început	X / Y	Punct sfârşit	X / Y	Lungime segment (** (m)
6	480.475,237 259.030,595	7	480.475,898 259.031,086	0.824
7	480.475,898 259.031,086	8	480.478,001 259.032,648	2.619
8	480.478,001 259.032,648	9	480.478,569 259.033,107	0.73
9	480.478,569 259.033,107	1	480.479,521 259.033,874	1.223

** Lungimile segmentelor sunt determinate în planul de proiecţie Stereo 70 şi sunt rotunjite la 1 milimetru.
*** Distanţa dintre puncte este formată din segmente cumulate ce sunt mai mici decât valoarea 1 milimetru.

Neutilizabil in circuitul civil

DATE DESPRE IMOBILUL NR. 6923

Oficiul de Cadastru şi Publicitate Imobiliară TELEORMAN
Biroul de Cadastru şi Publicitate Imobiliară Alexandria

A. Partea I. Descrierea imobilului

TEREN Extravilan

Adresa: Jud. Teleorman

Nr. Crt	Nr cadastral Nr. topografic	Suprafaţa* (mp)	Observaţii / Referinţe
A1		3.008	Sector cadastral:12 Teren neimprejmuit;

B. Partea II. Proprietari şi acte

Inscrieri privitoare la dreptul de proprietate şi alte drepturi reale		Referinţe
/		
Act Administrativ nr. 7225, din 13/12/2024 emis de PRIMARIA COMUNEI LUNCA;		
B1	Inscrierea posesiei, drept de PROPRIETATE, dobandit prin Lege, cota actuala 1/1, cota initiala 1/1	A1
	1) **NEIDENTIFICAT NEIDENTIFICAT**	
Act Normativ nr. 7, din 13/03/1996 emis de PARLAMENTUL ROMANIEI (Art. 13);		
B2	Se noteaza mențiunea de proprietar neidentificat.	A1

C. Partea III. SARCINI .

Inscrieri privind dezmembramintele dreptului de proprietate, drepturi reale de garanţie şi sarcini	Referinţe
NU SUNT	

Neutilizabil în circuitul civil

Anexa Nr. 1 La Partea I

Teren

Nr cadastral	Suprafaţa (mp)*	Observaţii / Referinţe
	3.008	

* Suprafaţa este determinată in planul de proiecţie Stereo 70.

DETALII LINIARE IMOBIL

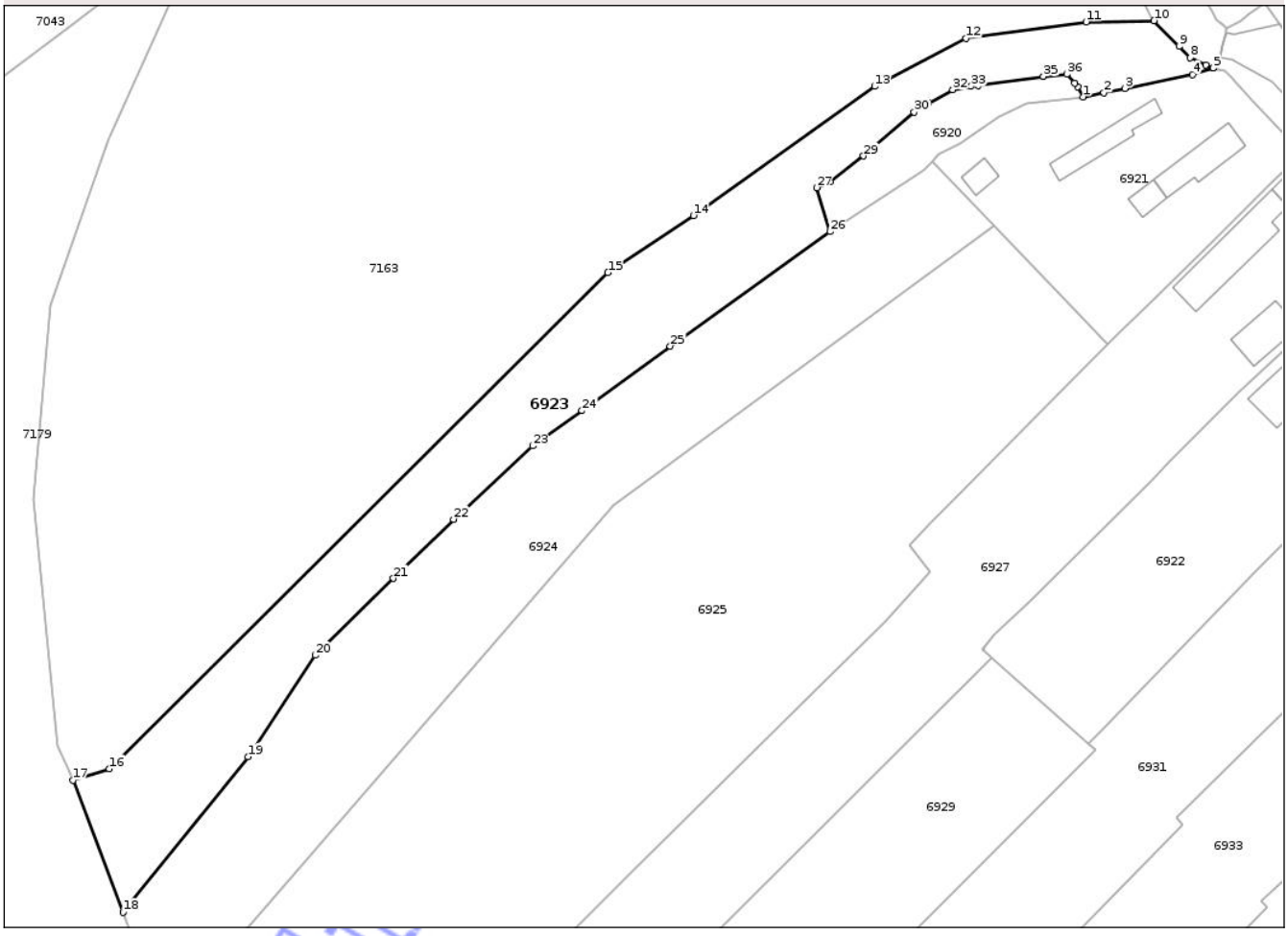

Date referitoare la teren

Crt	Categorie folosinţă	Intra vilan	Suprafaţa (mp)	Tarla	Parcelă	Nr. topo	Observaţii / Referinţe
1	drum	NU	3.008	-	-	-	DE

Lungime Segmente

1) Valorile lungimilor segmentelor sunt obţinute din proiecţie în plan.

Punct început	X / Y	Punct sfârşit	X / Y	Lungime segment (** (m)
1	481.127,647 259.576,32	2	481.131,255 259.577,048	3.68
3	481.134,862 259.577,776	4	481.146,461 259.580,152	11.84
5	481.150,038 259.581,26	6	481.149,969 259.581,291	0.075
7	481.148,752 259.581,828	8	481.146,08 259.583,008	2.921
9	481.144,167 259.584,967	10	481.139,861 259.589,376	6.163

Punct început	X / Y	Punct sfârşit	X / Y	Lungime segment (** (m)
2	481.131,255 259.577,048	3	481.134,862 259.577,776	3.68
4	481.146,461 259.580,152	5	481.150,038 259.581,26	3.745
6	481.149,969 259.581,291	7	481.148,752 259.581,828	1.331
8	481.146,08 259.583,008	9	481.144,167 259.584,967	2.738
10	481.139,861 259.589,376	11	481.128,205 259.589,166	11.658

Document care conţine date cu caracter personal, protejat de prevederile Regulamentului (UE) nr. 679/2016 şi Legii 190/2018

Punct început	X / Y	Punct sfârşit	X / Y	Lungime segment (** (m)
11	481.128,205 259.589,166	12	481.107,596 259.586,38	20.796
13	481.091,885 259.578,096	14	481.060,77 259.555,977	38.176
15	481.046,048 259.546,183	16	480.960,425 259.461,053	120.741
17	480.954,176 259.459,13	18	480.962,792 259.436,442	24.269
19	480.984,279 259.463,122	20	480.995,785 259.480,526	20.864
21	481.009,215 259.493,714	22	481.019,531 259.503,868	14.475
23	481.033,123 259.516,447	24	481.041,617 259.522,481	10.419
25	481.056,769 259.533,552	26	481.084,196 259.553,185	33.73
27	481.081,943 259.560,747	28	481.084,215 259.561,745	2.482
29	481.089,973 259.566,183	30	481.098,666 259.573,697	11.49
31	481.101,17 259.575,252	32	481.105,284 259.577,533	4.704
33	481.108,431 259.578,114	34	481.109,607 259.578,275	1.187
35	481.120,865 259.579,818	36	481.124,866 259.580,191	4.018
37	481.126,229 259.578,659	38	481.126,748 259.578,075	0.781

Punct început	X / Y	Punct sfârşit	X / Y	Lungime segment (** (m)
12	481.107,596 259.586,38	13	481.091,885 259.578,096	17.761
14	481.060,77 259.555,977	15	481.046,048 259.546,183	17.682
16	480.960,425 259.461,053	17	480.954,176 259.459,13	6.538
18	480.962,792 259.436,442	19	480.984,279 259.463,122	34.257
20	480.995,785 259.480,526	21	481.009,215 259.493,714	18.823
22	481.019,531 259.503,868	23	481.033,123 259.516,447	18.52
24	481.041,617 259.522,481	25	481.056,769 259.533,552	18.766
26	481.084,196 259.553,185	27	481.081,943 259.560,747	7.89
28	481.084,215 259.561,745	29	481.089,973 259.566,183	7.27
30	481.098,666 259.573,697	31	481.101,17 259.575,252	2.948
32	481.105,284 259.577,533	33	481.108,431 259.578,114	3.2
34	481.109,607 259.578,275	35	481.120,865 259.579,818	11.363
36	481.124,866 259.580,191	37	481.126,229 259.578,659	2.051
38	481.126,748 259.578,075	1	481.127,647 259.576,32	1.972

**** Lungimile segmentelor sunt determinate în planul de proiecţie Stereo 70 şi sunt rotunjite la 1 milimetru.**
***** Distanţa dintre puncte este formată din segmente cumulate ce sunt mai mici decât valoarea 1 milimetru.**

Neutilizabil în circuitul civil

DATE DESPRE IMOBILUL NR. 7200

Oficiul de Cadastru şi Publicitate Imobiliară TELEORMAN
Biroul de Cadastru şi Publicitate Imobiliară Alexandria

A. Partea I. Descrierea imobilului

TEREN Extravilan

Adresa: Jud. Teleorman

Nr. Crt	Nr cadastral Nr. topografic	Suprafaţa* (mp)	Observaţii / Referinţe
A1		1.500	Sector cadastral:15 Teren neimprejmuit;

B. Partea II. Proprietari şi acte

Inscrieri privitoare la dreptul de proprietate şi alte drepturi reale		Referinţe
/		
Act Administrativ nr. 4200488, din 03/04/1996 emis de CJSDPT Teleorman;		
B1	Intabulare, drept de PROPRIETATE, dobandit prin Reconstituire, cota actuala 1/1, cota initiala 1/1	A1
	1) **MIHĂILĂ ION**	

C. Partea III. SARCINI .

Inscrieri privind dezmembramintele dreptului de proprietate, drepturi reale de garanţie şi sarcini	Referinţe
NU SUNT	

Neutilizabil în circuitul civil

Anexa Nr. 1 La Partea I

Teren

Nr cadastral	Suprafaţa (mp)*	Observaţii / Referinţe
	1.500	

* Suprafaţa este determinată in planul de proiecţie Stereo 70.

DETALII LINIARE IMOBIL

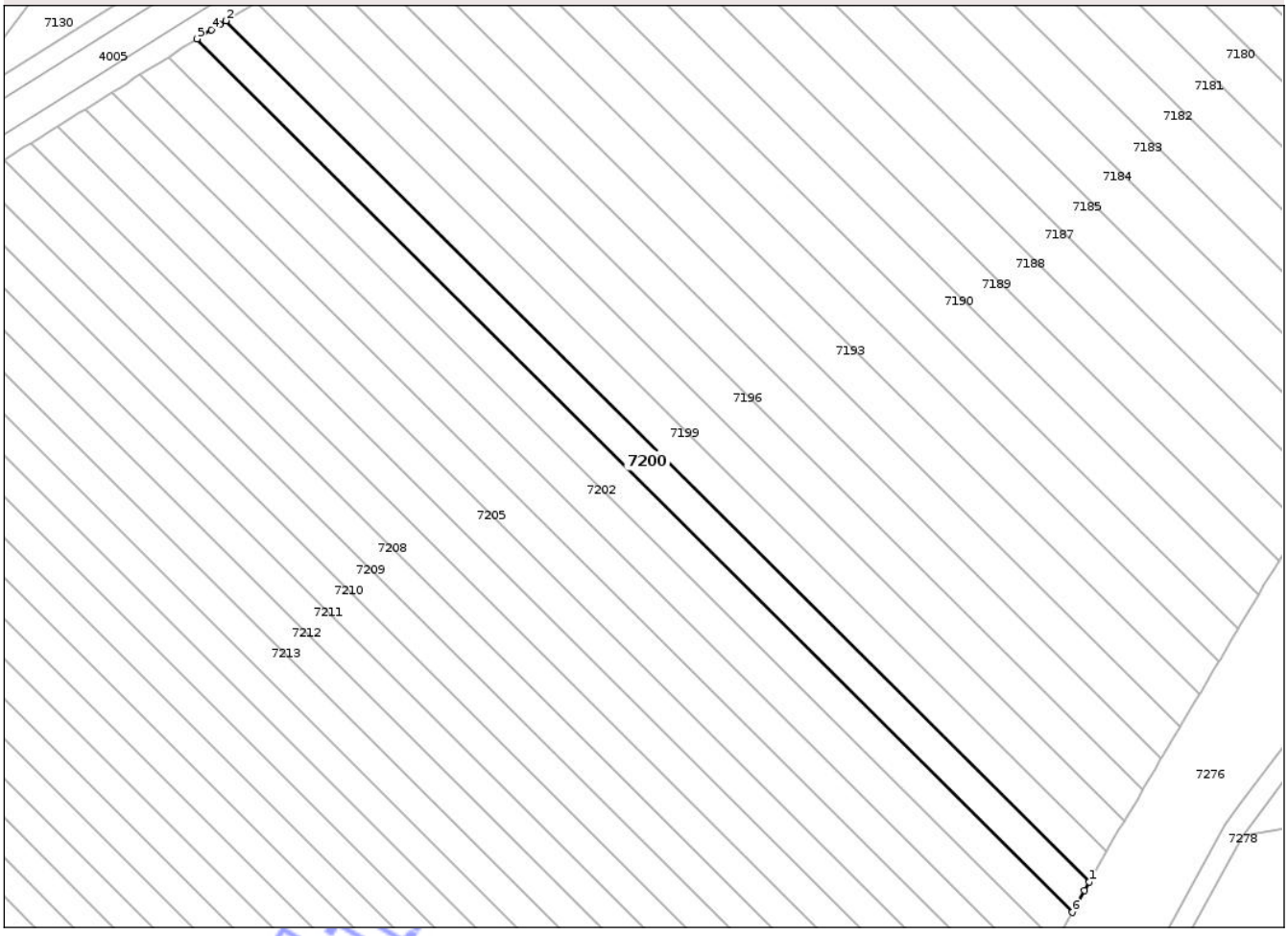

Date referitoare la teren

Crt	Categorie folosinţă	Intra vilan	Suprafaţa (mp)	Tarla	Parcelă	Nr. topo	Observaţii / Referinţe
1	arabil	NU	1.500	56A	44	-	

Lungime Segmente
1) Valorile lungimilor segmentelor sunt obţinute din proiecţie în plan.

Punct început	X / Y	Punct sfârşit	X / Y	Lungime segment (** (m)
1	480.566,301 259.142,237	2	480.400,993 259.306,998	233.394
2	480.400,993 259.306,998	3	480.399,832 259.306,269	1.371
3	480.399,832 259.306,269	4	480.398,225 259.305,26	1.897
4	480.398,225 259.305,26	5	480.395,446 259.303,516	3.282
5	480.395,446 259.303,516	6	480.563,064 259.136,451	236.657

Document care conţine date cu caracter personal, protejat de prevederile Regulamentului (UE) nr. 679/2016 şi Legii 190/2018

Punct început	X / Y	Punct sfârşit	X / Y	Lungime segment (** (m)
6	480.563,064 259.136,451	7	480.563,355 259.136,972	0.596
7	480.563,355 259.136,972	8	480.565,406 259.140,637	4.2
8	480.565,406 259.140,637	1	480.566,301 259.142,237	1.833

** Lungimile segmentelor sunt determinate în planul de proiecţie Stereo 70 şi sunt rotunjite la 1 milimetru.
*** Distanţa dintre puncte este formată din segmente cumulate ce sunt mai mici decât valoarea 1 milimetru.

Neutilizabil in circuitul civil

DATE DESPRE IMOBILUL NR. 7051

Oficiul de Cadastru şi Publicitate Imobiliară TELEORMAN
Biroul de Cadastru şi Publicitate Imobiliară Alexandria

A. Partea I. Descrierea imobilului

TEREN Necunoscut

Adresa: Loc. Lunca, Jud. Teleorman

Nr. Crt	Nr cadastral Nr. topografic	Suprafaţa* (mp)	Observaţii / Referinţe
A1		1.500	Sector cadastral:13 Teren neimprejmuit;

B. Partea II. Proprietari şi acte

Inscrieri privitoare la dreptul de proprietate şi alte drepturi reale		Referinţe
/		
Act Administrativ nr. 4200175, din 23/06/1995 emis de CJSDPT Teleorman;		
B1	Intabulare, drept de PROPRIETATE, dobandit prin Reconstituire, cota actuala 1/1, cota initiala 1/1	A1
	1) **CĂRBUNARU IOANA** DEFUNCT:Da	

C. Partea III. SARCINI .

Inscrieri privind dezmembramintele dreptului de proprietate, drepturi reale de garanţie şi sarcini	Referinţe
NU SUNT	

Neutilizabil în circuitul civil

Anexa Nr. 1 La Partea I

Teren

Nr cadastral	Suprafaţa (mp)*	Observaţii / Referinţe
	1.500	

* Suprafaţa este determinată in planul de proiecţie Stereo 70.

DETALII LINIARE IMOBIL

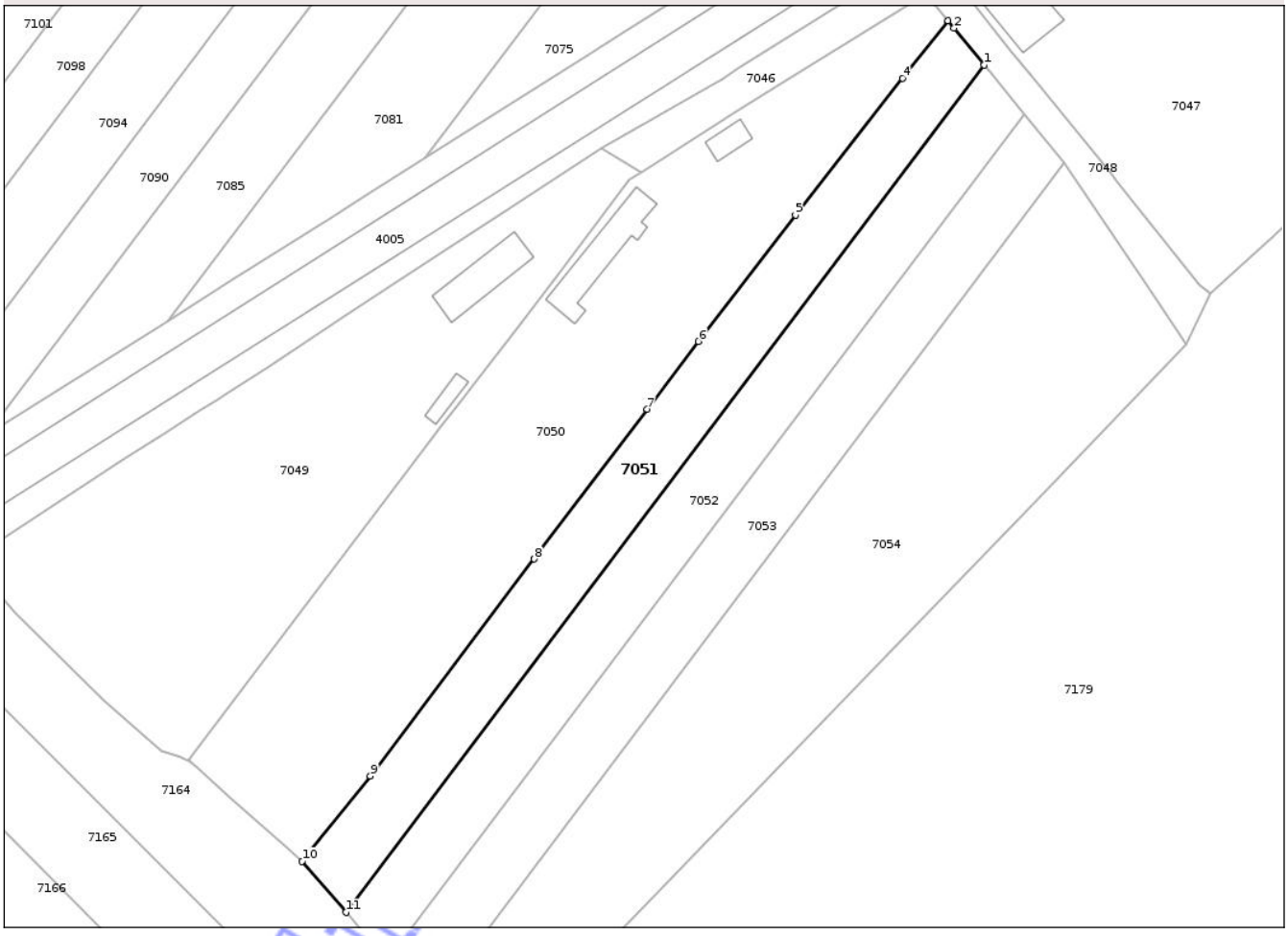

Date referitoare la teren

Crt	Categorie folosinţă	Intra vilan	Suprafaţa (mp)	Tarla	Parcelă	Nr. topo	Observaţii / Referinţe
1	arabil	DA	1.057	56A	4	-	
2	arabil	NU	443	56A	4	-	

Lungime Segmente

1) Valorile lungimilor segmentelor sunt obţinute din proiecţie în plan.

Punct început	X / Y	Punct sfârşit	X / Y	Lungime segment (** (m)
1	480.818,739 259.547,026	2	480.814,174 259.552,615	7.217
2	480.814,174 259.552,615	3	480.813,266 259.553,728	1.436
3	480.813,266 259.553,728	4	480.806,383 259.544,98	11.131
4	480.806,383 259.544,98	5	480.790,042 259.524,21	26.428

Document care conţine date cu caracter personal, protejat de prevederile Regulamentului (UE) nr. 679/2016 şi Legii 190/2018

Punct început	X / Y	Punct sfârşit	X / Y	Lungime segment (** (m)
5	480.790,042 259.524,21	6	480.775,295 259.505,053	24.176
6	480.775,295 259.505,053	7	480.767,527 259.494,749	12.904
7	480.767,527 259.494,749	8	480.750,356 259.471,974	28.523
8	480.750,356 259.471,974	9	480.725,426 259.439,038	41.307
9	480.725,426 259.439,038	10	480.715,046 259.426,063	16.616
10	480.715,046 259.426,063	11	480.721,715 259.418,334	10.208
11	480.721,715 259.418,334	1	480.818,739 259.547,026	161.168

**** Lungimile segmentelor sunt determinate în planul de proiecţie Stereo 70 şi sunt rotunjite la 1 milimetru.**
***** Distanţa dintre puncte este formată din segmente cumulate ce sunt mai mici decât valoarea 1 milimetru.**

Neutilizabil in circuitul civil

DATE DESPRE IMOBILUL NR. 7205

Oficiul de Cadastru şi Publicitate Imobiliară TELEORMAN
Biroul de Cadastru şi Publicitate Imobiliară Alexandria

A. Partea I. Descrierea imobilului

TEREN Extravilan

Adresa: Jud. Teleorman

Nr. Crt	Nr cadastral Nr. topografic	Suprafaţa* (mp)	Observaţii / Referinţe
A1		1.500	Sector cadastral:15 Teren neimprejmuit;

B. Partea II. Proprietari şi acte

Inscrieri privitoare la dreptul de proprietate şi alte drepturi reale		Referinţe
/		
Act Administrativ nr. 4201096, din 03/12/2002 emis de CJSDPT Teleorman;		
B1	Intabulare, drept de PROPRIETATE, dobandit prin Reconstituire, cota actuala 1/1, cota initiala 1/1	A1
	1) **VLADU ILIE**	

C. Partea III. SARCINI .

Inscrieri privind dezmembramintele dreptului de proprietate, drepturi reale de garanţie şi sarcini	Referinţe
NU SUNT	

Neutilizabil în circuitul civil

Anexa Nr. 1 La Partea I

Teren

Nr cadastral	Suprafaţa (mp)*	Observaţii / Referinţe
	1.500	

* Suprafaţa este determinată in planul de proiecţie Stereo 70.

DETALII LINIARE IMOBIL

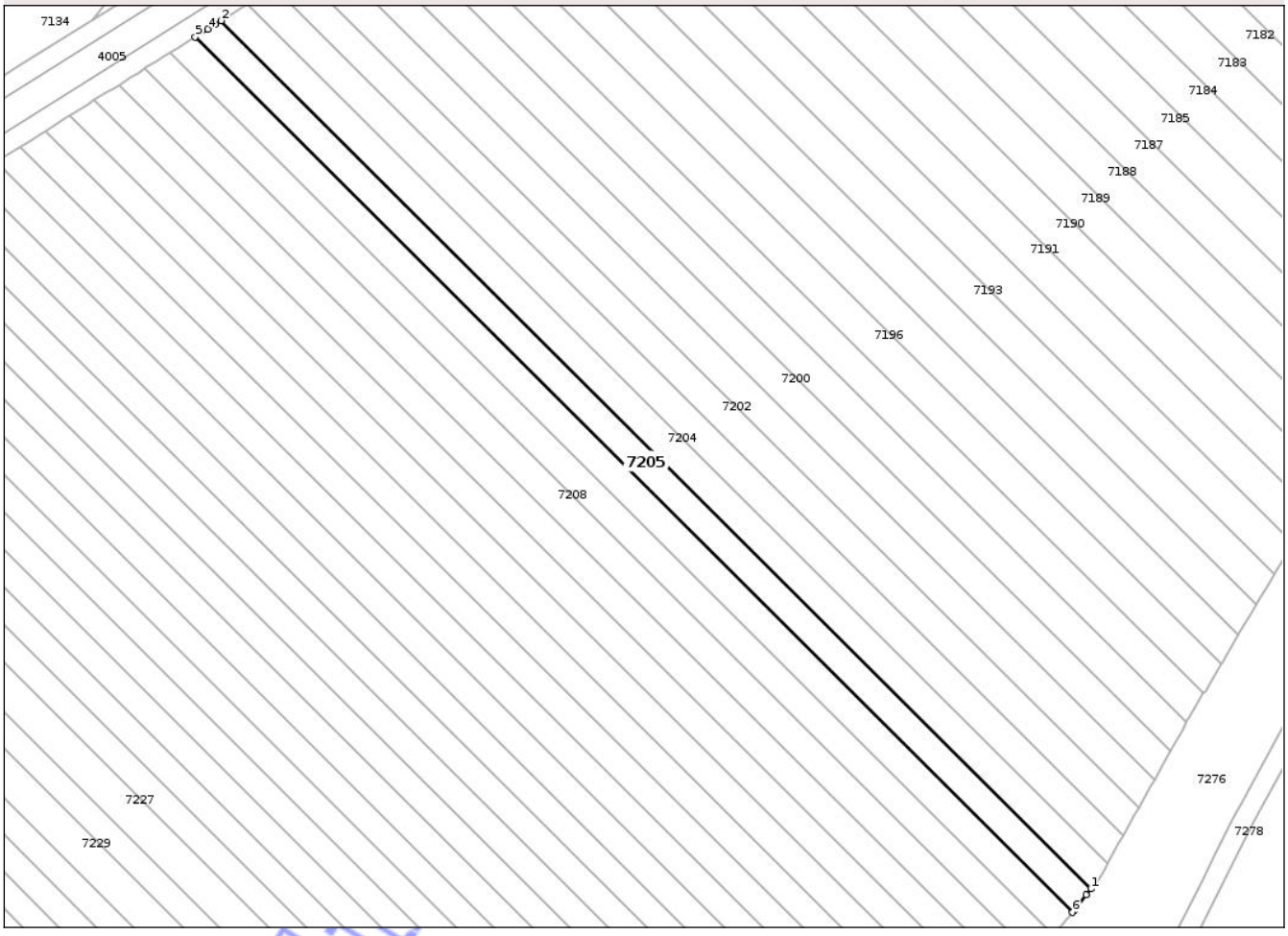

Date referitoare la teren

Crt	Categorie folosinţă	Intra vilan	Suprafaţa (mp)	Tarla	Parcelă	Nr. topo	Observaţii / Referinţe
1	arabil	NU	1.500	56A	49	-	

Lungime Segmente

1) Valorile lungimilor segmentelor sunt obţinute din proiecţie în plan.

Punct început	X / Y	Punct sfârşit	X / Y	Lungime segment (** (m)
1	480.550,182 259.114,421	2	480.373,978 259.290,042	248.778
2	480.373,978 259.290,042	3	480.372,784 259.289,292	1.41
3	480.372,784 259.289,292	4	480.371,302 259.288,362	1.75
4	480.371,302 259.288,362	5	480.368,76 259.286,766	3.001
5	480.368,76 259.286,766	6	480.546,453 259.109,66	250.882

Document care conţine date cu caracter personal, protejat de prevederile Regulamentului (UE) nr. 679/2016 şi Legii 190/2018

Punct început	X / Y	Punct sfârşit	X / Y	Lungime segment (** (m)
6	480.546,453 259.109,66	7	480.546,86 259.110,179	0.659
7	480.546,86 259.110,179	8	480.549,208 259.113,177	3.809
8	480.549,208 259.113,177	1	480.550,182 259.114,421	1.579

**** Lungimile segmentelor sunt determinate în planul de proiecţie Stereo 70 şi sunt rotunjite la 1 milimetru.**
***** Distanţa dintre puncte este formată din segmente cumulate ce sunt mai mici decât valoarea 1 milimetru.**

Neutilizabil in circuitul civil

DATE DESPRE IMOBILUL NR. 7157

Oficiul de Cadastru şi Publicitate Imobiliară TELEORMAN
Biroul de Cadastru şi Publicitate Imobiliară Alexandria

A. Partea I. Descrierea imobilului

TEREN Extravilan

Adresa: Jud. Teleorman

Nr. Crt	Nr cadastral Nr. topografic	Suprafaţa* (mp)	Observaţii / Referinţe
A1		2.100	Sector cadastral:14 Teren neimprejmuit;

B. Partea II. Proprietari şi acte

Inscrieri privitoare la dreptul de proprietate şi alte drepturi reale		Referinţe
/		
Act Notarial nr. Certificat de mostenitor 98, din 09/04/2024 emis de NP RADU MARIAN;		
B1	Intabulare, drept de PROPRIETATE, dobandit prin Succesiune, cota actuala 1/1, cota initiala 1/1	A1
	1) **MITRU GHEORGHE**	

C. Partea III. SARCINI .

Inscrieri privind dezmembramintele dreptului de proprietate, drepturi reale de garanţie şi sarcini	Referinţe
NU SUNT	

Neutilizabil în circuitul civil

Anexa Nr. 1 La Partea I

Teren

Nr cadastral	Suprafaţa (mp)*	Observaţii / Referinţe
	2.100	

* Suprafaţa este determinată in planul de proiecţie Stereo 70.

DETALII LINIARE IMOBIL

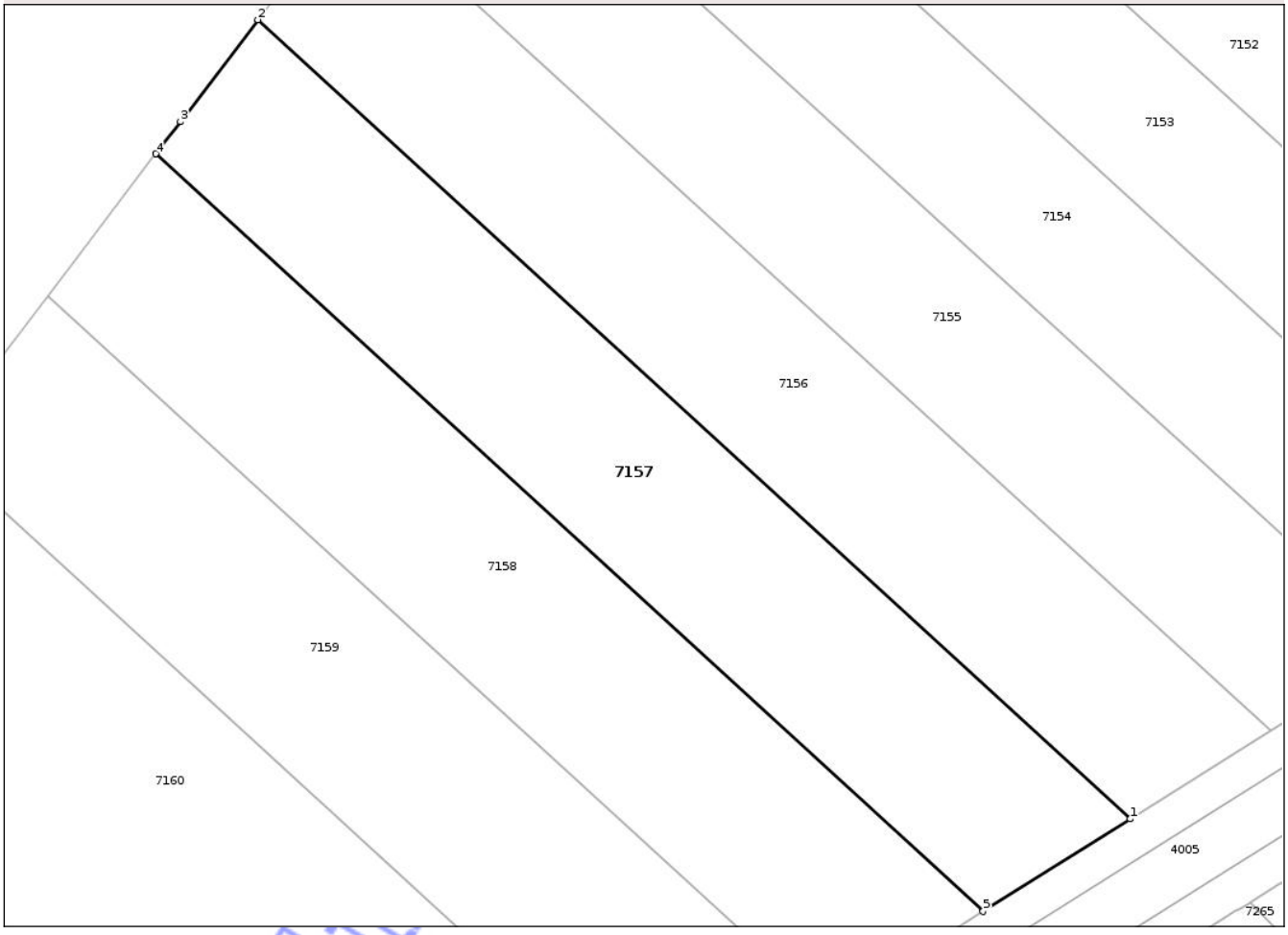

Date referitoare la teren

Crt	Categorie folosinţă	Intra vilan	Suprafaţa (mp)	Tarla	Parcelă	Nr. topo	Observaţii / Referinţe
1	arabil	NU	2.100	55C	23	-	In act T55

Lungime Segmente
1) Valorile lungimilor segmentelor sunt obţinute din proiecţie în plan.

Punct început	X / Y	Punct sfârşit	X / Y	Lungime segment (** (m)
1	480.078,565 259.121,155	2	479.987,563 259.204,396	123.33
2	479.987,563 259.204,396	3	479.979,483 259.193,791	13.332
3	479.979,483 259.193,791	4	479.976,926 259.190,434	4.22
4	479.976,926 259.190,434	5	480.063,205 259.111,514	116.929
5	480.063,205 259.111,514	1	480.078,565 259.121,155	18.135

Document care conţine date cu caracter personal, protejat de prevederile Regulamentului (UE) nr. 679/2016 şi Legii 190/2018

**** Lungimile segmentelor sunt determinate în planul de proiecţie Stereo 70 şi sunt rotunjite la 1 milimetru.**
***** Distanţa dintre puncte este formată din segmente cumulate ce sunt mai mici decât valoarea 1 milimetru.**

Neutilizabil in circuitul civil

DATE DESPRE IMOBILUL NR. 6928

Oficiul de Cadastru şi Publicitate Imobiliară TELEORMAN
Biroul de Cadastru şi Publicitate Imobiliară Alexandria

A. Partea I. Descrierea imobilului

TEREN Intravilan

Adresa: Loc. Lunca, Str Marginea, Nr. 53, Jud. Teleorman

Nr. Crt	Nr cadastral Nr. topografic	Suprafaţa* (mp)	Observaţii / Referinţe
A1		Din acte: 1.290 Masurata: 1.550	Sector cadastral:12 Teren imprejmuit;

Construcţii

Crt	Nr cadastral Nr. topografic	Adresa	Observaţii / Referinţe
A1.1		Loc. Lunca, Str Marginea, Nr. 53, Jud. Teleorman	Nr. niveluri:1; S. construita la sol:93 mp; S. construita desfasurata:93 mp;
A1.2		Loc. Lunca, Str Marginea, Nr. 53, Jud. Teleorman	Nr. niveluri:1; S. construita la sol:54 mp; S. construita desfasurata:54 mp;
A1.3		Loc. Lunca, Str Marginea, Nr. 53, Jud. Teleorman	Nr. niveluri:1; S. construita la sol:32 mp; S. construita desfasurata:32 mp;

B. Partea II. Proprietari şi acte

Inscrieri privitoare la dreptul de proprietate şi alte drepturi reale		Referinţe
/		
Act Administrativ nr. 4200601, din 07/10/1996 emis de CJSDPT Teleorman;		
B1	Intabulare, drept de PROPRIETATE, dobandit prin Reconstituire, cota actuala 1/1, cota initiala 1/1	A1
	1) **LIXANDRU GHE**, Lipsa CNP 2) **LIXANDRU FANICA**	
Act Normativ nr. 7, din 13/03/1996 emis de PARLAMENTUL ROMANIEI;		
B2	Intabulare, drept de PROPRIETATE, dobandit prin Lege, cota actuala 1/1, cota initiala 1/1	A1.1, A1.2, A1.3
	1) **LIXANDRU GHE**, Lipsa CNP 2) **LIXANDRU FANICA**, Lipsa CNP	

C. Partea III. SARCINI .

Inscrieri privind dezmembramintele dreptului de proprietate, drepturi reale de garanţie şi sarcini	Referinţe
NU SUNT	

Neutilizabil în circuitul civil

Anexa Nr. 1 La Partea I

Teren

Nr cadastral	Suprafaţa (mp)*	Observaţii / Referinţe
	Din acte: 1.290 Masurata: 1.550	

* Suprafaţa este determinată in planul de proiecţie Stereo 70.

DETALII LINIARE IMOBIL

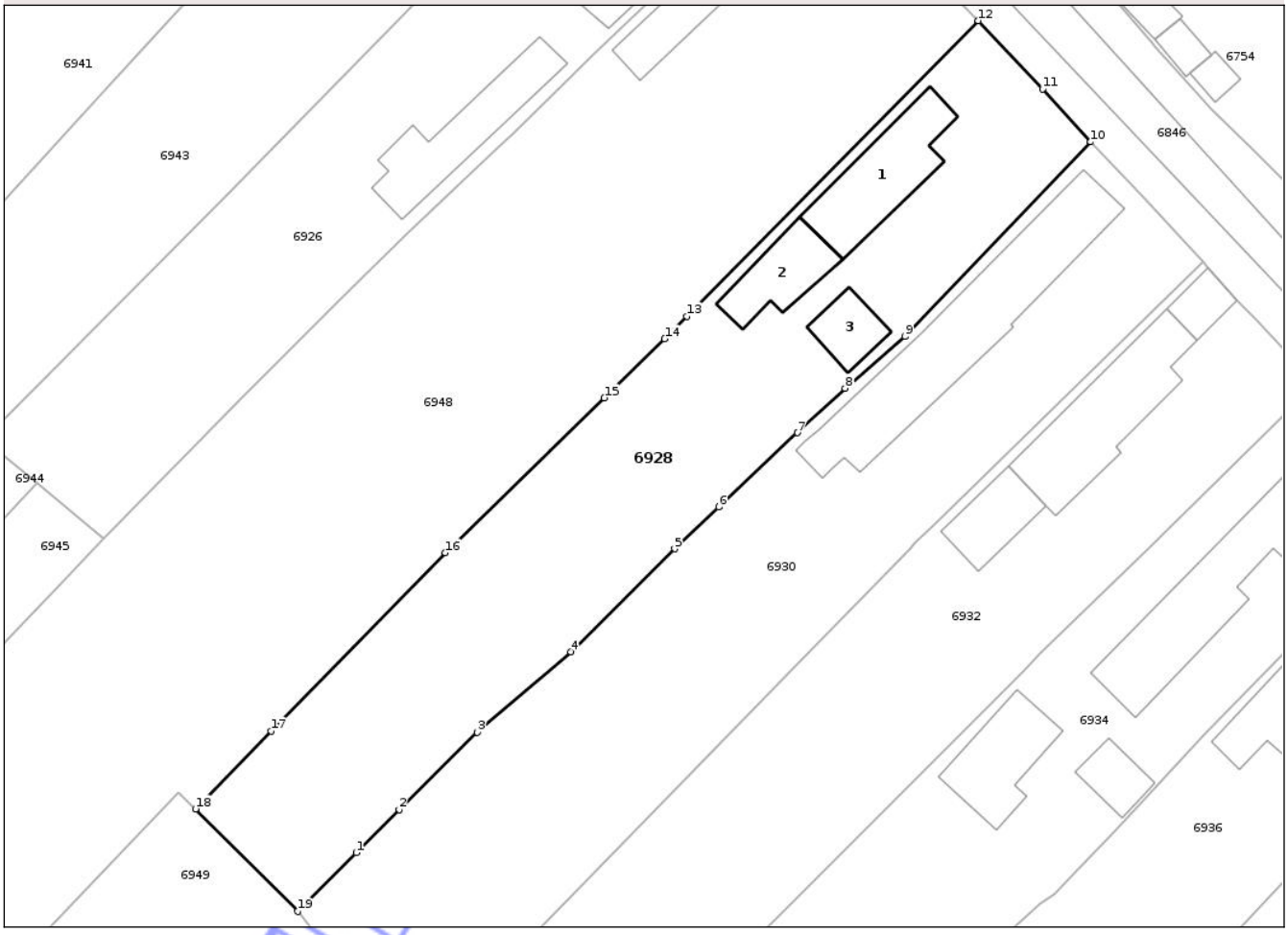

Date referitoare la teren

Crt	Categorie folosinţă	Intra vilan	Suprafaţa (mp)	Tarla	Parcelă	Nr. topo	Observaţii / Referinţe
1	curti constructii	DA	768	26	2197,2198	-	
2	arabil	DA	782	26	2197,2198	-	

Date referitoare la construcţii

Crt	Număr	Destinaţie construcţie	Supraf. (mp)	Situaţie juridică	Observaţii / Referinţe
A1.1		constructii de locuinte	93	Cu acte	Nr. niveluri:1; S. construita la sol:93 mp; S. construita desfasurata:93 mp;
A1.2		constructii anexa	54	Cu acte	Nr. niveluri:1; S. construita la sol:54 mp; S. construita desfasurata:54 mp;
A1.3		constructii anexa	32	Cu acte	Nr. niveluri:1; S. construita la sol:32 mp; S. construita desfasurata:32 mp;

Lungime Segmente

1) Valorile lungimilor segmentelor sunt obţinute din proiecţie în plan.

Punct început	X / Y	Punct sfârşit	X / Y	Lungime segment (** (m)
1	481.244,92 259.347,115	2	481.248,965 259.351,157	5.719

Document care conţine date cu caracter personal, protejat de prevederile Regulamentului (UE) nr. 679/2016 şi Legii 190/2018

Punct început	X / Y	Punct sfârşit	X / Y	Lungime segment (** (m)
2	481.248,965 259.351,157	3	481.256,307 259.358,44	10.342
3	481.256,307 259.358,44	4	481.265,1 259.366,026	11.613
4	481.265,1 259.366,026	5	481.274,866 259.375,696	13.743
5	481.274,866 259.375,696	6	481.279,036 259.379,625	5.729
6	481.279,036 259.379,625	7	481.286,459 259.386,619	10.199
7	481.286,459 259.386,619	8	481.290,902 259.390,805	6.104
8	481.290,902 259.390,805	9	481.296,553 259.395,678	7.462
9	481.296,553 259.395,678	10	481.314,028 259.413,973	25.3
10	481.314,028 259.413,973	11	481.309,492 259.418,95	6.734
11	481.309,492 259.418,95	12	481.303,44 259.425,378	8.829
12	481.303,44 259.425,378	13	481.276,045 259.397,569	39.036
13	481.276,045 259.397,569	14	481.273,951 259.395,443	2.984
14	481.273,951 259.395,443	15	481.268,259 259.389,898	7.947
15	481.268,259 259.389,898	16	481.253,307 259.375,331	20.874
16	481.253,307 259.375,331	17	481.236,896 259.358,543	23.477
17	481.236,896 259.358,543	18	481.229,785 259.351,231	10.2
18	481.229,785 259.351,231	19	481.239,391 259.341,591	13.609
19	481.239,391 259.341,591	1	481.244,92 259.347,115	7.816

**** Lungimile segmentelor sunt determinate în planul de proiecţie Stereo 70 şi sunt rotunjite la 1 milimetru.**
***** Distanţa dintre puncte este formată din segmente cumulate ce sunt mai mici decât valoarea 1 milimetru.**

Neutilizabil în circuitul civil

DATE DESPRE IMOBILUL NR. 6907

Oficiul de Cadastru şi Publicitate Imobiliară TELEORMAN
Biroul de Cadastru şi Publicitate Imobiliară Alexandria

A. Partea I. Descrierea imobilului

TEREN Intravilan

Adresa: Loc. Lunca, Str Agronomului, Jud. Teleorman, Tarla Agromec, Parcela 1

Nr. Crt	Nr cadastral Nr. topografic	Suprafaţa* (mp)	Observaţii / Referinţe
A1	20638	12.000	Sector cadastral:11 Teren neimprejmuit;

B. Partea II. Proprietari şi acte

Inscrieri privitoare la dreptul de proprietate şi alte drepturi reale		Referinţe
72298 / 15/11/2019		
Act Notarial nr. act de partaj voluntar aut. nr.1512, din 17/08/2012 emis de BNP RADU MARIAN (incheiere de rectificare nr.25/20.08.2012 BNP Radu Marian);		
B1	Intabulare, drept de PROPRIETATEcu titlu de partaj,bun propriu, dobandit prin Iesire Din Indiviziune, cota actuala 1/1, cota initiala 1/1	A1
	1) **CĂZĂNARU GHEORGHE**	

C. Partea III. SARCINI .

Inscrieri privind dezmembramintele dreptului de proprietate, drepturi reale de garanţie şi sarcini	Referinţe
NU SUNT	

Neutilizabil în circuitul civil

Anexa Nr. 1 La Partea I

Teren

Nr cadastral	Suprafaţa (mp)*	Observaţii / Referinţe
20638	12.000	

* Suprafaţa este determinată in planul de proiecţie Stereo 70.

DETALII LINIARE IMOBIL

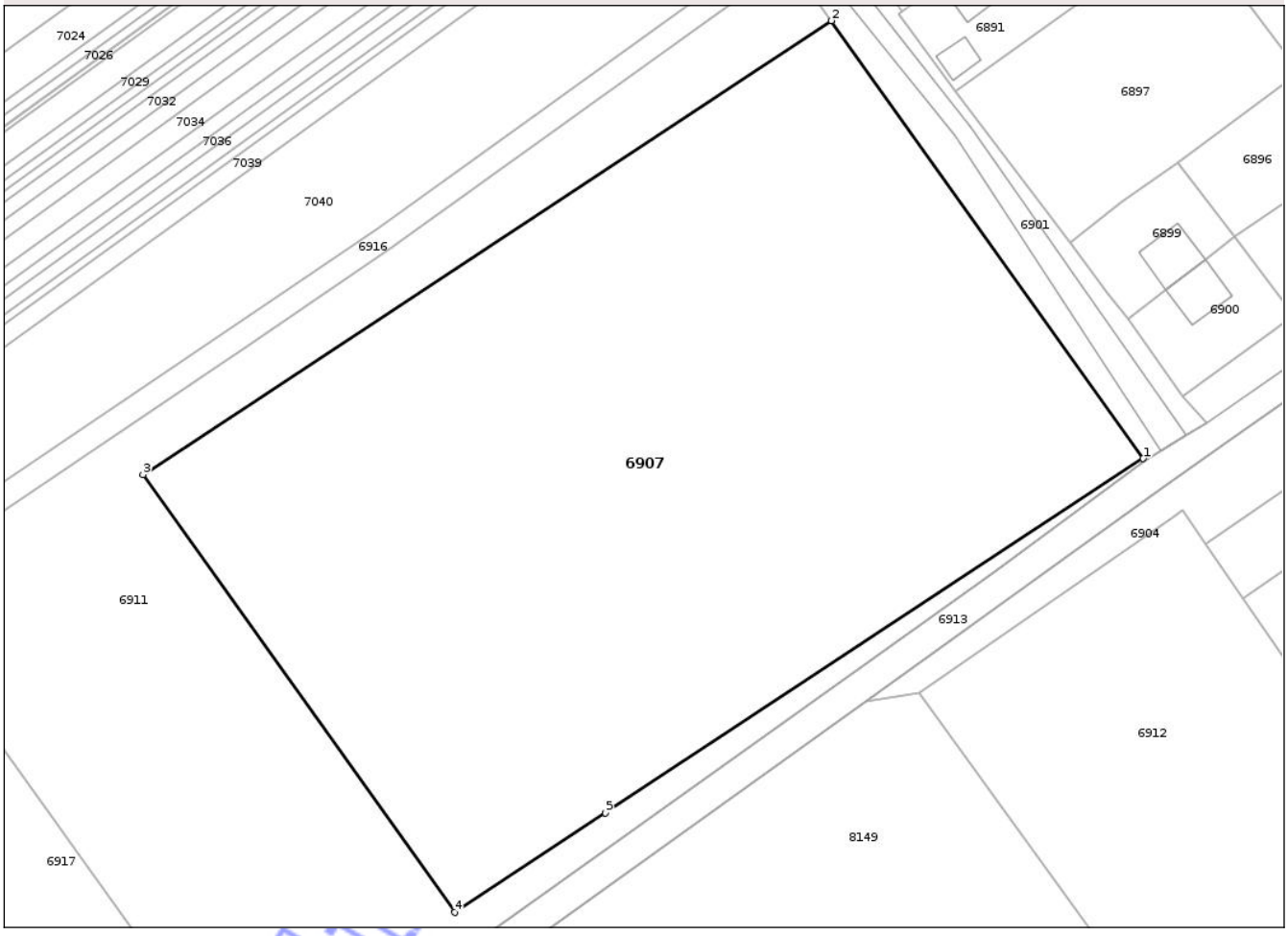

Date referitoare la teren

Crt	Categorie folosinţă	Intra vilan	Suprafaţa (mp)	Tarla	Parcelă	Nr. topo	Observaţii / Referinţe
1	arabil	DA	12.000	Agromec	1	-	

Lungime Segmente
1) Valorile lungimilor segmentelor sunt obţinute din proiecţie în plan.

Punct început	X / Y	Punct sfârşit	X / Y	Lungime segment (** (m)
1	482.017,225 258.672,011	2	481.965,898 258.744,034	88.441
2	481.965,898 258.744,034	3	481.852,48 258.669,378	135.784
3	481.852,48 258.669,378	4	481.903,817 258.597,358	88.444
4	481.903,817 258.597,358	5	481.928,656 258.613,709	29.738
5	481.928,656 258.613,709	1	482.017,225 258.672,011	106.036

Document care conţine date cu caracter personal, protejat de prevederile Regulamentului (UE) nr. 679/2016 şi Legii 190/2018

**** Lungimile segmentelor sunt determinate în planul de proiecţie Stereo 70 şi sunt rotunjite la 1 milimetru.**
***** Distanţa dintre puncte este formată din segmente cumulate ce sunt mai mici decât valoarea 1 milimetru.**

Neutilizabil în circuitul civil

DATE DESPRE IMOBILUL NR. 7338

Oficiul de Cadastru şi Publicitate Imobiliară TELEORMAN
Biroul de Cadastru şi Publicitate Imobiliară Alexandria

A. Partea I. Descrierea imobilului

TEREN Extravilan

Adresa: Jud. Teleorman

Nr. Crt	Nr cadastral Nr. topografic	Suprafaţa* (mp)	Observaţii / Referinţe
A1		1.900	Sector cadastral:15 Teren neimprejmuit;

B. Partea II. Proprietari şi acte

Inscrieri privitoare la dreptul de proprietate şi alte drepturi reale		Referinţe
/		
Act Administrativ nr. 4200606, din 07/10/1996 emis de CJSDPT Teleorman;		
B1	Intabulare, drept de PROPRIETATE, dobandit prin Reconstituire, cota actuala 1/1, cota initiala 1/1	A1
	1) **ONEL ANASTASIA** 2) **GOGOAŞĂ ADRIANA** 3) **GOGOAŞĂ FLOAREA** 4) **GOGOAŞĂ HELLVI IVANA**, Lipsa CNP 5) **GOGOAŞĂ N GHE**	

C. Partea III. SARCINI .

Inscrieri privind dezmembramintele dreptului de proprietate, drepturi reale de garanţie şi sarcini	Referinţe
NU SUNT	

Neutilizabil în circuitul civil

Anexa Nr. 1 La Partea I

Teren

Nr cadastral	Suprafaţa (mp)*	Observaţii / Referinţe
	1.900	

* Suprafaţa este determinată in planul de proiecţie Stereo 70.

DETALII LINIARE IMOBIL

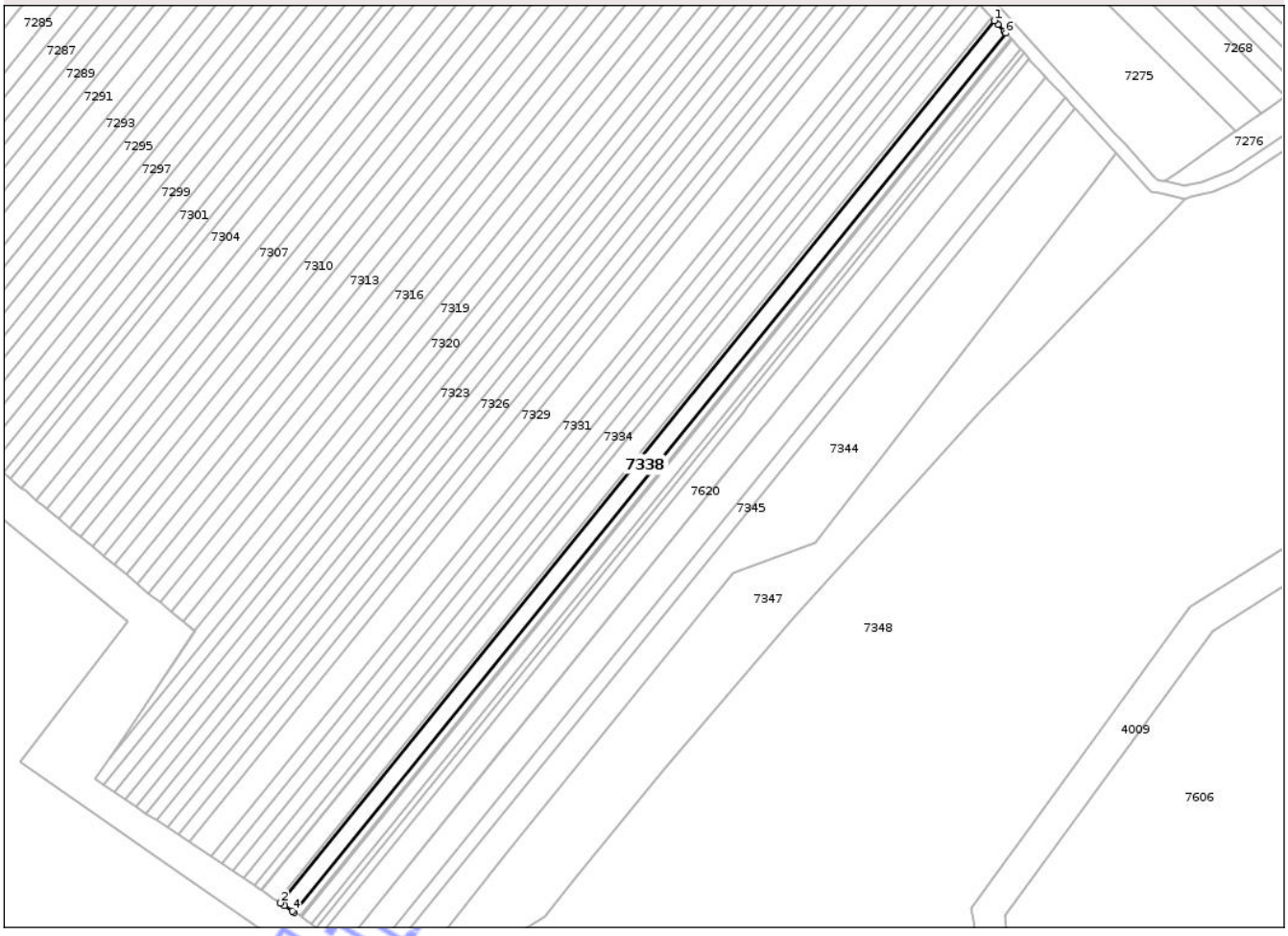

Date referitoare la teren

Crt	Categorie folosinţă	Intra vilan	Suprafaţa (mp)	Tarla	Parcelă	Nr. topo	Observaţii / Referinţe
1	arabil	NU	1.900	56B	327	-	In act T58

Lungime Segmente
1) Valorile lungimilor segmentelor sunt obţinute din proiecţie în plan.

Punct început	X / Y	Punct sfârşit	X / Y	Lungime segment (** (m)
1	480.192,371 258.921,624	2	479.966,188 258.642,502	359.26
2	479.966,188 258.642,502	3	479.967,508 258.641,619	1.588
3	479.967,508 258.641,619	4	479.969,981 258.639,965	2.975
4	479.969,981 258.639,965	5	479.970,61 258.639,544	0.757
5	479.970,61 258.639,544	6	480.195,99 258.917,676	357.985

Document care conţine date cu caracter personal, protejat de prevederile Regulamentului (UE) nr. 679/2016 şi Legii 190/2018

Punct început	X / Y	Punct sfârşit	X / Y	Lungime segment (** (m)
6	480.195,99 258.917,676	7	480.195,475 258.918,238	0.762
7	480.195,475 258.918,238	8	480.193,451 258.920,445	2.995
8	480.193,451 258.920,445	1	480.192,371 258.921,624	1.599

** Lungimile segmentelor sunt determinate în planul de proiecţie Stereo 70 şi sunt rotunjite la 1 milimetru.
*** Distanţa dintre puncte este formată din segmente cumulate ce sunt mai mici decât valoarea 1 milimetru.

Neutilizabil in circuitul civil

DATE DESPRE IMOBILUL NR. 7450

Oficiul de Cadastru şi Publicitate Imobiliară TELEORMAN
Biroul de Cadastru şi Publicitate Imobiliară Alexandria

A. Partea I. Descrierea imobilului

TEREN Extravilan

Adresa: Jud. Teleorman

Nr. Crt	Nr cadastral Nr. topografic	Suprafaţa* (mp)	Observaţii / Referinţe
A1		506	Sector cadastral:17 Teren neimprejmuit;

B. Partea II. Proprietari şi acte

Inscrieri privitoare la dreptul de proprietate şi alte drepturi reale		Referinţe
/		
Act Administrativ nr. 4200354, din 10/01/1996 emis de CJSDPT Teleorman;		
B1	Intabulare, drept de PROPRIETATE, dobandit prin Reconstituire, cota actuala 1/1, cota initiala 1/1	A1
	1) **COJOCARU NICULINA** 2) **CĂZĂNARU MITRA**, Lipsa CNP	

C. Partea III. SARCINI .

Inscrieri privind dezmembramintele dreptului de proprietate, drepturi reale de garanţie şi sarcini	Referinţe
NU SUNT	

Neutilizabil în circuitul civil

Anexa Nr. 1 La Partea I

Teren

Nr cadastral	Suprafaţa (mp)*	Observaţii / Referinţe
	506	

* Suprafaţa este determinată in planul de proiecţie Stereo 70.

DETALII LINIARE IMOBIL

Date referitoare la teren

Crt	Categorie folosinţă	Intra vilan	Suprafaţa (mp)	Tarla	Parcelă	Nr. topo	Observaţii / Referinţe
1	arabil	NU	506	58	72	-	

Lungime Segmente
1) Valorile lungimilor segmentelor sunt obţinute din proiecţie în plan.

Punct început	X / Y	Punct sfârşit	X / Y	Lungime segment (** (m)
1	481.300,919 259.017,036	2	480.999,36 258.759,44	396.603
2	480.999,36 258.759,44	3	480.999,638 258.759,13	0.416
3	480.999,638 258.759,13	4	480.999,983 258.758,748	0.515
4	480.999,983 258.758,748	5	481.000,214 258.758,491	0.346
5	481.000,214 258.758,491	6	481.301,619 259.015,956	396.4

Document care conţine date cu caracter personal, protejat de prevederile Regulamentului (UE) nr. 679/2016 şi Legii 190/2018

Punct început	X / Y	Punct sfârşit	X / Y	Lungime segment (** (m)
6	481.301,619 259.015,956	7	481.301,429 259.016,248	0.349
7	481.301,429 259.016,248	8	481.301,147 259.016,684	0.519
8	481.301,147 259.016,684	1	481.300,919 259.017,036	0.42

** Lungimile segmentelor sunt determinate în planul de proiecţie Stereo 70 şi sunt rotunjite la 1 milimetru.
*** Distanţa dintre puncte este formată din segmente cumulate ce sunt mai mici decât valoarea 1 milimetru.

Neutilizabil in circuitul civil

DATE DESPRE IMOBILUL NR. 7503

Oficiul de Cadastru şi Publicitate Imobiliară TELEORMAN
Biroul de Cadastru şi Publicitate Imobiliară Alexandria

A. Partea I. Descrierea imobilului

TEREN Extravilan

Adresa: Jud. Teleorman

Nr. Crt	Nr cadastral Nr. topografic	Suprafaţa* (mp)	Observaţii / Referinţe
A1		934	Sector cadastral:17 Teren neimprejmuit;

B. Partea II. Proprietari şi acte

Inscrieri privitoare la dreptul de proprietate şi alte drepturi reale		Referinţe
/		
Act Administrativ nr. 4200430, din 13/02/1996 emis de CJSDPT Teleorman;		
B1	Intabulare, drept de PROPRIETATE, dobandit prin Reconstituire, cota actuala 1/1, cota initiala 1/1	A1
	1) **BĂDICI TĂNASE**	

C. Partea III. SARCINI .

Inscrieri privind dezmembramintele dreptului de proprietate, drepturi reale de garanţie şi sarcini	Referinţe
NU SUNT	

Neutilizabil în circuitul civil

Anexa Nr. 1 La Partea I

Teren

Nr cadastral	Suprafaţa (mp)*	Observaţii / Referinţe
	934	

* Suprafaţa este determinată in planul de proiecţie Stereo 70.

DETALII LINIARE IMOBIL

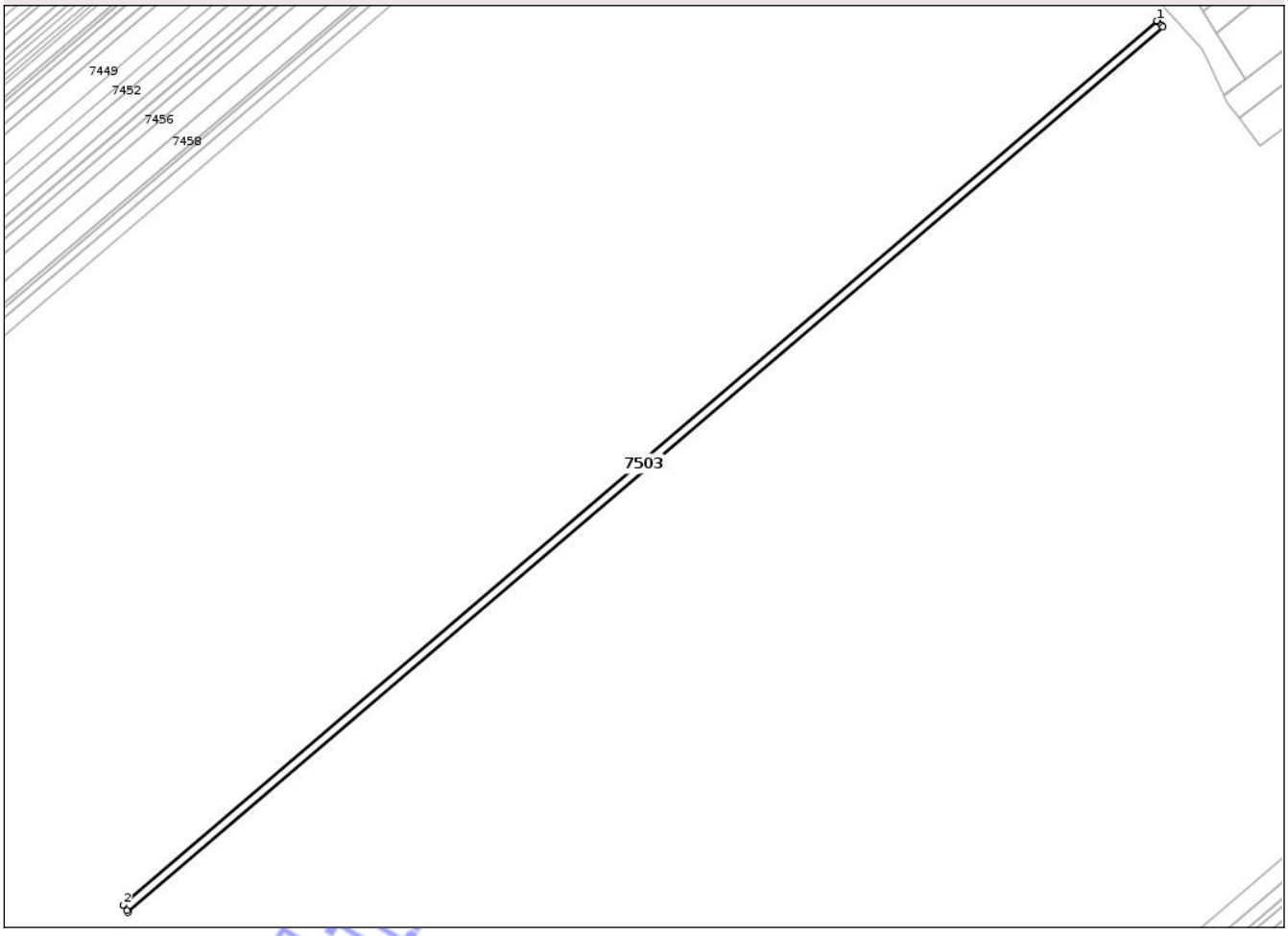

Date referitoare la teren

Crt	Categorie folosinţă	Intra vilan	Suprafaţa (mp)	Tarla	Parcelă	Nr. topo	Observaţii / Referinţe
1	arabil	NU	934	58	138	-	

Lungime Segmente
1) Valorile lungimilor segmentelor sunt obţinute din proiecţie în plan.

Punct început	X / Y	Punct sfârşit	X / Y	Lungime segment (** (m)
1	481.418,975 258.881,205	2	481.128,128 258.632,76	382.514
2	481.128,128 258.632,76	3	481.128,241 258.632,587	0.206
3	481.128,241 258.632,587	4	481.129,076 258.631,308	1.528
4	481.129,076 258.631,308	5	481.129,474 258.630,699	0.727
5	481.129,474 258.630,699	6	481.420,621 258.879,402	382.91

Document care conţine date cu caracter personal, protejat de prevederile Regulamentului (UE) nr. 679/2016 şi Legii 190/2018

Punct început	X / Y	Punct sfârşit	X / Y	Lungime segment (** (m)
6	481.420,621 258.879,402	7	481.420,135 258.879,935	0.721
7	481.420,135 258.879,935	8	481.419,112 258.881,055	1.516
8	481.419,112 258.881,055	1	481.418,975 258.881,205	0.204

**** Lungimile segmentelor sunt determinate în planul de proiecţie Stereo 70 şi sunt rotunjite la 1 milimetru.**
***** Distanţa dintre puncte este formată din segmente cumulate ce sunt mai mici decât valoarea 1 milimetru.**

Neutilizabil in circuitul civil

DATE DESPRE IMOBILUL NR. 7439

Oficiul de Cadastru şi Publicitate Imobiliară TELEORMAN
Biroul de Cadastru şi Publicitate Imobiliară Alexandria

A. Partea I. Descrierea imobilului

TEREN Extravilan

Adresa: Jud. Teleorman

Nr. Crt	Nr cadastral Nr. topografic	Suprafaţa* (mp)	Observaţii / Referinţe
A1		842	Sector cadastral:17 Teren neimprejmuit;

B. Partea II. Proprietari şi acte

Inscrieri privitoare la dreptul de proprietate şi alte drepturi reale		Referinţe
/		
Act Administrativ nr. 4200372, din 12/07/2010 emis de CJSDPT Teleorman;		
B1	Intabulare, drept de PROPRIETATE, dobandit prin Reconstituire, cota actuala 1/1, cota initiala 1/1	A1
	1) **LIXANDRU NICU**	

C. Partea III. SARCINI .

Inscrieri privind dezmembramintele dreptului de proprietate, drepturi reale de garanţie şi sarcini	Referinţe
NU SUNT	

Neutilizabil în circuitul civil

Anexa Nr. 1 La Partea I

Teren

Nr cadastral	Suprafaţa (mp)*	Observaţii / Referinţe
	842	

* Suprafaţa este determinată in planul de proiecţie Stereo 70.

DETALII LINIARE IMOBIL

Date referitoare la teren

Crt	Categorie folosinţă	Intra vilan	Suprafaţa (mp)	Tarla	Parcelă	Nr. topo	Observaţii / Referinţe
1	arabil	NU	842	58	62	-	

Lungime Segmente
1) Valorile lungimilor segmentelor sunt obţinute din proiecţie în plan.

Punct început	X / Y	Punct sfârşit	X / Y	Lungime segment (** (m)
1	481.286,29 259.036,948	2	480.982,556 258.777,493	399.464
2	480.982,556 258.777,493	3	480.982,582 258.777,466	0.038
3	480.982,582 258.777,466	4	480.983,971 258.776,018	2.006
4	480.983,971 258.776,018	5	480.984,018 258.775,97	0.068
5	480.984,018 258.775,97	6	481.287,606 259.035,299	399.271

Document care conţine date cu caracter personal, protejat de prevederile Regulamentului (UE) nr. 679/2016 şi Legii 190/2018

Punct început	X / Y	Punct sfârşit	X / Y	Lungime segment (** (m)
6	481.287,606 259.035,299	7	481.287,564 259.035,352	0.068
7	481.287,564 259.035,352	8	481.286,314 259.036,919	2.004
8	481.286,314 259.036,919	1	481.286,29 259.036,948	0.038

**** Lungimile segmentelor sunt determinate în planul de proiecţie Stereo 70 şi sunt rotunjite la 1 milimetru.**
***** Distanţa dintre puncte este formată din segmente cumulate ce sunt mai mici decât valoarea 1 milimetru.**

Neutilizabil in circuitul civil

DATE DESPRE IMOBILUL NR. 6826

Oficiul de Cadastru şi Publicitate Imobiliară TELEORMAN
Biroul de Cadastru şi Publicitate Imobiliară Alexandria

A. Partea I. Descrierea imobilului

Nr. CF vechi:116
TEREN Intravilan Nr. cadastral vechi:197

Adresa: Loc. Lunca, Str Morarului, Nr. 23, Jud. Teleorman

Nr. Crt	Nr cadastral Nr. topografic	Suprafaţa* (mp)	Observaţii / Referinţe
A1	21715	Din acte: 1.150 Masurata: 1.125	Sector cadastral:11 Teren imprejmuit;

Construcţii

Crt	Nr cadastral Nr. topografic	Adresa	Observaţii / Referinţe
A1.1	21715-C1	Loc. Lunca, Str Morarului, Nr. 23, Jud. Teleorman	Nr. niveluri:1; S. construita la sol:52 mp; S. construita desfasurata:52 mp; C1-locuință în suprafață construită de 52 mp
A1.2	21715-C2	Loc. Lunca, Str Morarului, Nr. 23, Jud. Teleorman	Nr. niveluri:1; S. construita la sol:50 mp; S. construita desfasurata:50 mp; C2-anexă în suprafață construită de 50 mp
A1.3	21715-C3	Loc. Lunca, Str Morarului, Nr. 23, Jud. Teleorman	Nr. niveluri:1; S. construita la sol:36 mp; S. construita desfasurata:36 mp; C3-anexă în suprafață construită de 36,48 mp

B. Partea II. Proprietari şi acte

Inscrieri privitoare la dreptul de proprietate şi alte drepturi reale		Referinţe
11565 / 22/09/2005		
Titlu De Proprietate nr. 4200787, din 14/08/2002 emis de CJSDPT Teleorman;		
B1	Intabulare, drept de PROPRIETATEcu titlu de reconstituire, bun propriu, dobandit prin Reconstituire, cota actuala 1/1, cota initiala 1/1	A1
	1) **MOHORA ION** 2) **RAICA GHERGHINA** 3) **CAPALB ECATERINA (LEANA)**, Lipsa CNP	
Act nr. Proces-verbal de identificare a imobilului nr.3466, din 30/08/2005 emis de Primaria comunei Lunca (act nr Certificat pentru atestarea că petentul este cunoscut ca proprietar nr.3467 din 30.08.2005, emis de Primăria comunei Lunca);		
B3	Intabulare, drept de PROPRIETATEbun propriu, dobandit prin Construire, cota actuala 1/1, cota initiala 1/1	A1.1, A1.2, A1.3
	1) **MOHORA ION**	

C. Partea III. SARCINI .

Inscrieri privind dezmembramintele dreptului de proprietate, drepturi reale de garanţie şi sarcini	Referinţe
NU SUNT	

Neautorizat în circuitul civil

Anexa Nr. 1 La Partea I

Teren

Nr cadastral	Suprafaţa (mp)*	Observaţii / Referinţe
21715	Din acte: 1.150 Masurata: 1.125	

* Suprafaţa este determinată in planul de proiecţie Stereo 70.

DETALII LINIARE IMOBIL

Date referitoare la teren

Crt	Categorie folosinţă	Intra vilan	Suprafaţa (mp)	Tarla	Parcelă	Nr. topo	Observaţii / Referinţe
1	curti constructii	DA	566	14	1069,1070	-	
2	arabil	DA	559	14	1069,1070	-	

Date referitoare la construcţii

Crt	Număr	Destinaţie construcţie	Supraf. (mp)	Situaţie juridică	Observaţii / Referinţe
A1.1	21715-C1	constructii de locuinte	52	Cu acte	Nr. niveluri:1; S. construita la sol:52 mp; S. construita desfasurata:52 mp; C1-locuință în suprafață construită de 52 mp
A1.2	21715-C2	constructii anexa	50	Cu acte	Nr. niveluri:1; S. construita la sol:50 mp; S. construita desfasurata:50 mp; C2-anexă în suprafață construită de 50 mp
A1.3	21715-C3	constructii anexa	36	Cu acte	Nr. niveluri:1; S. construita la sol:36 mp; S. construita desfasurata:36 mp; C3-anexă în suprafață construită de 36,48 mp

Document care conține date cu caracter personal, protejat de prevederile Regulamentului (UE) nr. 679/2016 și Legii 190/2018

Lungime Segmente
1) Valorile lungimilor segmentelor sunt obţinute din proiecţie în plan.

Punct început	X / Y	Punct sfârşit	X / Y	Lungime segment (** (m)
1	481.657,921 259.154,93	2	481.657,16 259.156,097	1.393
2	481.657,16 259.156,097	3	481.644,868 259.174,946	22.503
3	481.644,868 259.174,946	4	481.637,611 259.186,939	14.017
4	481.637,611 259.186,939	5	481.634,982 259.191,284	5.079
5	481.634,982 259.191,284	6	481.630,078 259.198,552	8.768
6	481.630,078 259.198,552	7	481.620,577 259.214,601	18.65
7	481.620,577 259.214,601	8	481.617,512 259.219,708	5.956
8	481.617,512 259.219,708	9	481.614,99 259.223,276	4.369
9	481.614,99 259.223,276	10	481.603,4 259.215,757	13.815
10	481.603,4 259.215,757	11	481.607,651 259.208,758	8.189
11	481.607,651 259.208,758	12	481.609,548 259.205,425	3.835
12	481.609,548 259.205,425	13	481.615,95 259.194,811	12.395
13	481.615,95 259.194,811	14	481.618,502 259.190,889	4.679
14	481.618,502 259.190,889	15	481.627,263 259.177,0	16.421
15	481.627,263 259.177,0	16	481.631,728 259.169,923	8.368
16	481.631,728 259.169,923	17	481.633,898 259.166,702	3.884
17	481.633,898 259.166,702	18	481.638,813 259.159,406	8.797
18	481.638,813 259.159,406	19	481.646,013 259.147,324	14.065
19	481.646,013 259.147,324	1	481.657,921 259.154,93	14.13

**** Lungimile segmentelor sunt determinate în planul de proiecţie Stereo 70 şi sunt rotunjite la 1 milimetru.**
***** Distanţa dintre puncte este formată din segmente cumulate ce sunt mai mici decât valoarea 1 milimetru.**

Neutilizabil în circuitul civil

DATE DESPRE IMOBILUL NR. 7281

Oficiul de Cadastru şi Publicitate Imobiliară TELEORMAN
Biroul de Cadastru şi Publicitate Imobiliară Alexandria

A. Partea I. Descrierea imobilului

TEREN Extravilan

Adresa: Jud. Teleorman

Nr. Crt	Nr cadastral Nr. topografic	Suprafaţa* (mp)	Observaţii / Referinţe
A1		1.500	Sector cadastral:15 Teren neimprejmuit;

B. Partea II. Proprietari şi acte

Inscrieri privitoare la dreptul de proprietate şi alte drepturi reale		Referinţe
/		
Act Administrativ nr. 4200604, din 19/08/2010 emis de CJSDPT Teleorman;		
B1	Intabulare, drept de PROPRIETATE, dobandit prin Reconstituire, cota actuala 1/1, cota initiala 1/1	A1
	1) **IZBICEANU FLOAREA** 2) **MOGOŞ NICOLAE**	

C. Partea III. SARCINI .

Inscrieri privind dezmembramintele dreptului de proprietate, drepturi reale de garanţie şi sarcini	Referinţe
NU SUNT	

Neutilizabil în circuitul civil

Anexa Nr. 1 La Partea I

Teren

Nr cadastral	Suprafaţa (mp)*	Observaţii / Referinţe
	1.500	

* Suprafaţa este determinată in planul de proiecţie Stereo 70.

DETALII LINIARE IMOBIL

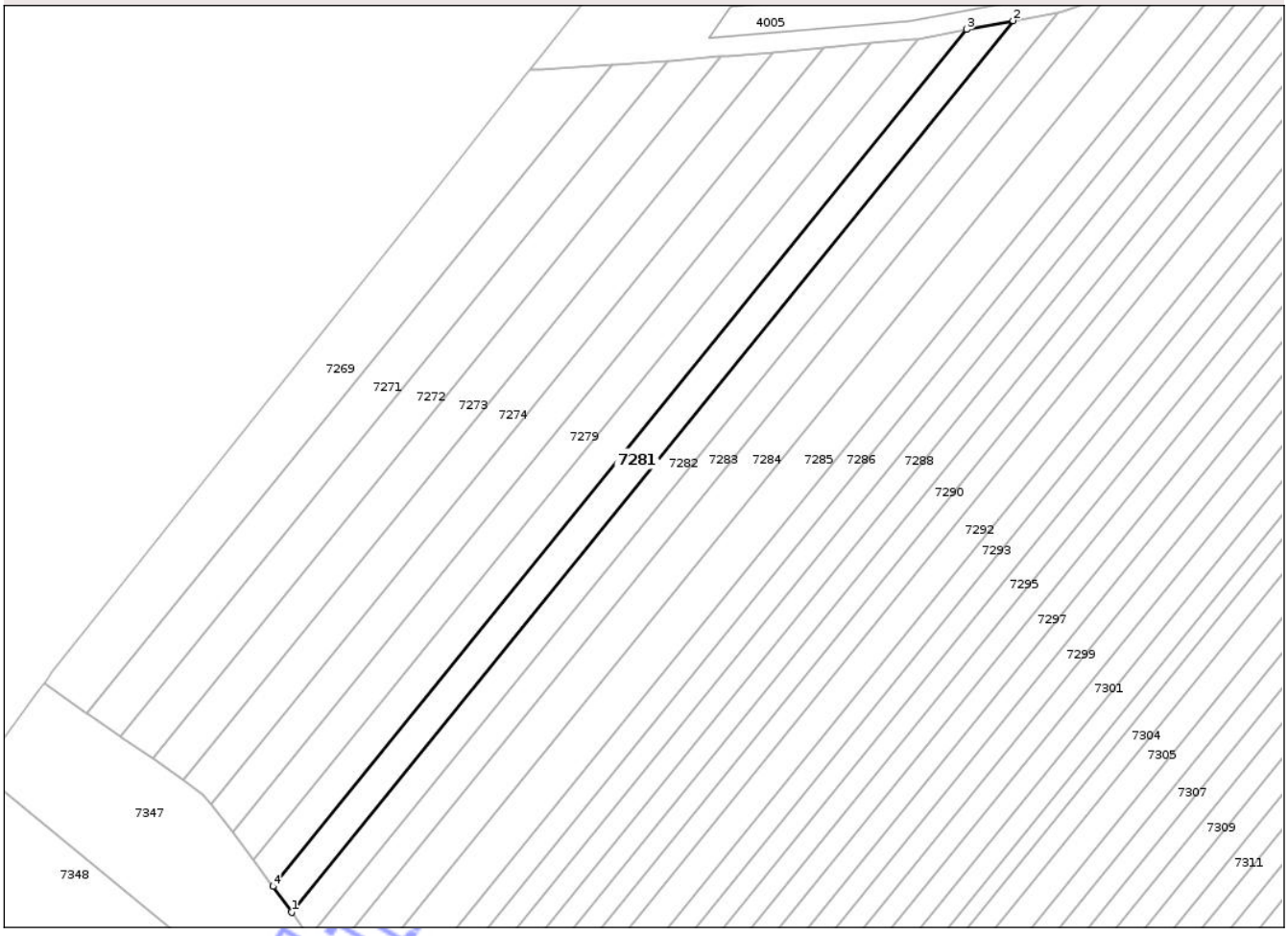

Date referitoare la teren

Crt	Categorie folosinţă	Intra vilan	Suprafaţa (mp)	Tarla	Parcelă	Nr. topo	Observaţii / Referinţe
1	arabil	NU	1.500	56B	9	-	

Lungime Segmente

1) Valorile lungimilor segmentelor sunt obţinute din proiecţie în plan.

Punct început	X / Y	Punct sfârşit	X / Y	Lungime segment (** (m)
1	479.798,773 258.852,498	2	479.949,295 259.038,252	239.084
2	479.949,295 259.038,252	3	479.939,562 259.036,404	9.907
3	479.939,562 259.036,404	4	479.794,908 258.857,892	229.764
4	479.794,908 258.857,892	1	479.798,773 258.852,498	6.635

**** Lungimile segmentelor sunt determinate în planul de proiecţie Stereo 70 şi sunt rotunjite la 1 milimetru.**

Document care conţine date cu caracter personal, protejat de prevederile Regulamentului (UE) nr. 679/2016 şi Legii 190/2018

***** Distanţa dintre puncte este formată din segmente cumulate ce sunt mai mici decât valoarea 1 milimetru.**

Neutilizabil in circuitul civil

DATE DESPRE IMOBILUL NR. 7373

Oficiul de Cadastru şi Publicitate Imobiliară TELEORMAN
Biroul de Cadastru şi Publicitate Imobiliară Alexandria

A. Partea I. Descrierea imobilului

TEREN Extravilan

Adresa: Jud. Teleorman

Nr. Crt	Nr cadastral Nr. topografic	Suprafaţa* (mp)	Observaţii / Referinţe
A1		1.916	Sector cadastral:17 Teren neimprejmuit;

B. Partea II. Proprietari şi acte

Inscrieri privitoare la dreptul de proprietate şi alte drepturi reale		Referinţe
/		
Act Administrativ nr. 4200656, din 30/01/1997 emis de CJSDPT Teleorman;		
B1	Intabulare, drept de PROPRIETATE, dobandit prin Reconstituire, cota actuala 1/1, cota initiala 1/1	A1
	1) **AMZA ST ILIE**	

C. Partea III. SARCINI .

Inscrieri privind dezmembramintele dreptului de proprietate, drepturi reale de garanţie şi sarcini	Referinţe
NU SUNT	

Neutilizabil în circuitul civil

Anexa Nr. 1 La Partea I

Teren

Nr cadastral	Suprafaţa (mp)*	Observaţii / Referinţe
	1.916	

* Suprafaţa este determinată in planul de proiecţie Stereo 70.

DETALII LINIARE IMOBIL



Date referitoare la teren

Crt	Categorie folosinţă	Intra vilan	Suprafaţa (mp)	Tarla	Parcelă	Nr. topo	Observaţii / Referinţe
1	arabil	NU	1.916	58	10	-	

Lungime Segmente
1) Valorile lungimilor segmentelor sunt obţinute din proiecţie în plan.

Punct început	X / Y	Punct sfârşit	X / Y	Lungime segment (** (m)
1	481.175,734 259.170,458	2	480.869,224 258.908,632	403.114
2	480.869,224 258.908,632	3	480.872,311 258.905,019	4.752
3	480.872,311 258.905,019	4	481.178,98 259.166,981	403.324
4	481.178,98 259.166,981	5	481.178,326 259.167,607	0.905
5	481.178,326 259.167,607	1	481.175,734 259.170,458	3.854

Document care conţine date cu caracter personal, protejat de prevederile Regulamentului (UE) nr. 679/2016 şi Legii 190/2018

**** Lungimile segmentelor sunt determinate în planul de proiecţie Stereo 70 şi sunt rotunjite la 1 milimetru.**
***** Distanţa dintre puncte este formată din segmente cumulate ce sunt mai mici decât valoarea 1 milimetru.**

Neutilizabil in circuitul civil

DATE DESPRE IMOBILUL NR. 7153

Oficiul de Cadastru şi Publicitate Imobiliară TELEORMAN
Biroul de Cadastru şi Publicitate Imobiliară Alexandria

A. Partea I. Descrierea imobilului

TEREN Extravilan

Adresa: Jud. Teleorman

Nr. Crt	Nr cadastral Nr. topografic	Suprafaţa* (mp)	Observaţii / Referinţe
A1		2.100	Sector cadastral:14 Teren neimprejmuit;

B. Partea II. Proprietari şi acte

Inscrieri privitoare la dreptul de proprietate şi alte drepturi reale		Referinţe
/		
Act Notarial nr. Act de partaj voluntar 952, din 23/05/2023 emis de NP RADU MARIAN;		
B1	Intabulare, drept de PROPRIETATE, dobandit prin Conventie, cota actuala 1/1, cota initiala 1/1	A1
	1) **GEAMANU FLORINA**	

C. Partea III. SARCINI .

Inscrieri privind dezmembramintele dreptului de proprietate, drepturi reale de garanţie şi sarcini	Referinţe
NU SUNT	

Neutilizabil în circuitul civil

Anexa Nr. 1 La Partea I

Teren

Nr cadastral	Suprafaţa (mp)*	Observaţii / Referinţe
	2.100	

* Suprafaţa este determinată in planul de proiecţie Stereo 70.

DETALII LINIARE IMOBIL

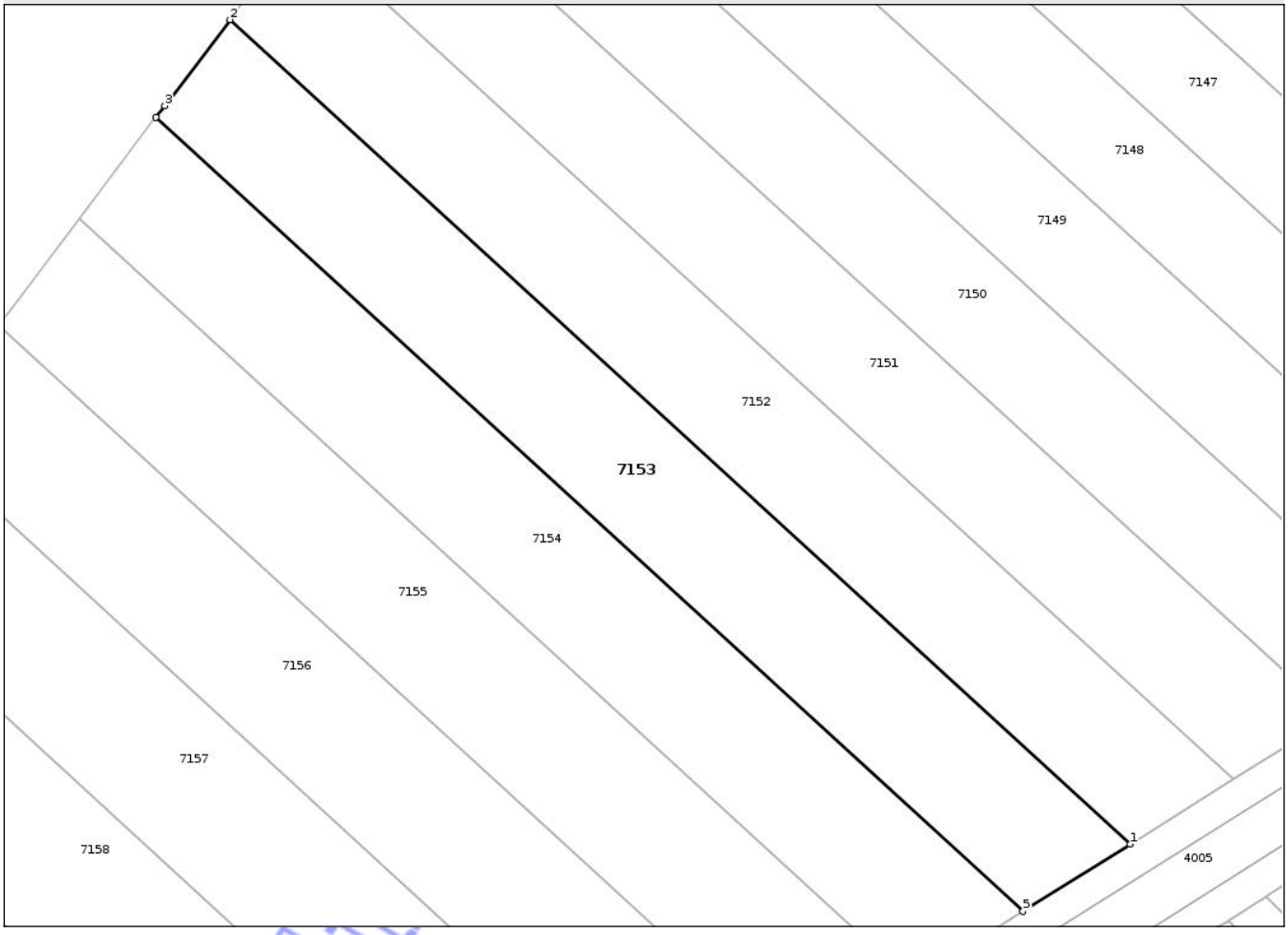

Date referitoare la teren

Crt	Categorie folosinţă	Intra vilan	Suprafaţa (mp)	Tarla	Parcelă	Nr. topo	Observaţii / Referinţe
1	arabil	NU	2.100	55C	18	-	

Lungime Segmente
1) Valorile lungimilor segmentelor sunt obţinute din proiecţie în plan.

Punct început	X / Y	Punct sfârşit	X / Y	Lungime segment (** (m)
1	480.133,32 259.155,522	2	480.025,375 259.254,26	146.292
2	480.025,375 259.254,26	3	480.017,556 259.243,94	12.947
3	480.017,556 259.243,94	4	480.016,505 259.242,553	1.74
4	480.016,505 259.242,553	5	480.120,47 259.147,457	140.897
5	480.120,47 259.147,457	1	480.133,32 259.155,522	15.172

Document care conţine date cu caracter personal, protejat de prevederile Regulamentului (UE) nr. 679/2016 şi Legii 190/2018

**** Lungimile segmentelor sunt determinate în planul de proiecţie Stereo 70 şi sunt rotunjite la 1 milimetru.**
***** Distanţa dintre puncte este formată din segmente cumulate ce sunt mai mici decât valoarea 1 milimetru.**

Neutilizabil in circuitul civil

DATE DESPRE IMOBILUL NR. 6725

Oficiul de Cadastru şi Publicitate Imobiliară TELEORMAN
Biroul de Cadastru şi Publicitate Imobiliară Alexandria

A. Partea I. Descrierea imobilului

TEREN Intravilan

Adresa: Loc. Lunca, Str Dumbravei, Nr. 17, Jud. Teleorman

Nr. Crt	Nr cadastral Nr. topografic	Suprafaţa* (mp)	Observaţii / Referinţe
A1		Din acte: 1.728 Masurata: 1.720	Sector cadastral:11 Teren imprejmuit;

Construcţii

Crt	Nr cadastral Nr. topografic	Adresa	Observaţii / Referinţe
A1.1		Loc. Lunca, Str Dumbravei, Nr. 17, Jud. Teleorman	Nr. niveluri:1; S. construita la sol:46 mp; S. construita desfasurata:46 mp;
A1.2		Loc. Lunca, Str Dumbravei, Nr. 17, Jud. Teleorman	Nr. niveluri:1; S. construita la sol:63 mp; S. construita desfasurata:63 mp;

B. Partea II. Proprietari şi acte

Inscrieri privitoare la dreptul de proprietate şi alte drepturi reale		Referinţe
/		
Act Notarial nr. Act de partaj voluntar succesoral 1303, din 06/10/2023 emis de NP PAUN PICU;		
B1	Intabulare, drept de PROPRIETATE, dobandit prin Conventie, cota actuala 1/1, cota initiala 1/1	A1, A1.2
	1) **PLOPEANU CRISTINEL**	
Act Normativ nr. 7, din 13/03/1996 emis de PARLAMENTUL ROMANIEI;		
B2	Intabulare, drept de PROPRIETATE, dobandit prin Lege, cota actuala 1/1, cota initiala 1/1	A1.1
	1) **PLOPEANU CRISTINEL**	

C. Partea III. SARCINI .

Inscrieri privind dezmembramintele dreptului de proprietate, drepturi reale de garanţie şi sarcini	Referinţe
NU SUNT	

Neutilizabil în circuitul civil

Anexa Nr. 1 La Partea I

Teren

Nr cadastral	Suprafaţa (mp)*	Observaţii / Referinţe
	Din acte: 1.728 Masurata: 1.720	

* Suprafaţa este determinată in planul de proiecţie Stereo 70.

DETALII LINIARE IMOBIL

Date referitoare la teren

Crt	Categorie folosinţă	Intra vilan	Suprafaţa (mp)	Tarla	Parcelă	Nr. topo	Observaţii / Referinţe
1	curti constructii	DA	785	16	1296,1297,1298	-	
2	arabil	DA	935	16	1296,1297,1298	-	

Date referitoare la construcţii

Crt	Număr	Destinaţie construcţie	Supraf. (mp)	Situaţie juridică	Observaţii / Referinţe
A1.1		constructii de locuinte	46	Cu acte	Nr. niveluri:1; S. construita la sol:46 mp; S. construita desfasurata:46 mp;
A1.2		constructii anexa	63	Cu acte	Nr. niveluri:1; S. construita la sol:63 mp; S. construita desfasurata:63 mp;

Lungime Segmente

1) Valorile lungimilor segmentelor sunt obţinute din proiecţie în plan.

Punct început	X / Y	Punct sfârşit	X / Y	Lungime segment (** (m)
1	481.494,499 259.464,009	2	481.501,804 259.467,958	8.304

Punct început	X / Y	Punct sfârşit	X / Y	Lungime segment (** (m)
2	481.501,804 259.467,958	3	481.504,792 259.469,574	3.397

Document care conţine date cu caracter personal, protejat de prevederile Regulamentului (UE) nr. 679/2016 şi Legii 190/2018

Punct început	X / Y	Punct sfârşit	X / Y	Lungime segment (** (m)
3	481.504,792 259.469,574	4	481.500,8 259.476,937	8.376
5	481.491,371 259.490,988	6	481.485,186 259.500,395	11.258
7	481.476,412 259.513,367	8	481.467,33 259.526,794	16.21
9	481.464,862 259.530,474	10	481.460,852 259.536,503	7.241
11	481.455,894 259.533,223	12	481.442,978 259.524,937	15.345
13	481.445,673 259.520,634	14	481.458,052 259.501,874	22.477
15	481.458,713 259.500,873	16	481.460,568 259.498,061	3.369
17	481.464,608 259.492,098	18	481.468,999 259.485,617	7.828
19	481.480,799 259.467,191	20	481.483,308 259.463,029	4.86
21	481.485,462 259.460,053	22	481.486,379 259.458,904	1.47

Punct început	X / Y	Punct sfârşit	X / Y	Lungime segment (** (m)
4	481.500,8 259.476,937	5	481.491,371 259.490,988	16.921
6	481.485,186 259.500,395	7	481.476,412 259.513,367	15.66
8	481.467,33 259.526,794	9	481.464,862 259.530,474	4.431
10	481.460,852 259.536,503	11	481.455,894 259.533,223	5.945
12	481.442,978 259.524,937	13	481.445,673 259.520,634	5.077
14	481.458,052 259.501,874	15	481.458,713 259.500,873	1.199
16	481.460,568 259.498,061	17	481.464,608 259.492,098	7.203
18	481.468,999 259.485,617	19	481.480,799 259.467,191	21.881
20	481.483,308 259.463,029	21	481.485,462 259.460,053	3.674
22	481.486,379 259.458,904	1	481.494,499 259.464,009	9.591

**** Lungimile segmentelor sunt determinate în planul de proiecţie Stereo 70 şi sunt rotunjite la 1 milimetru.**
***** Distanţa dintre puncte este formată din segmente cumulate ce sunt mai mici decât valoarea 1 milimetru.**

Neutilizabil în circuitul civil

DATE DESPRE IMOBILUL NR. 6986

Oficiul de Cadastru şi Publicitate Imobiliară TELEORMAN
Biroul de Cadastru şi Publicitate Imobiliară Alexandria

A. Partea I. Descrierea imobilului

TEREN Necunoscut

Adresa: Loc. Lunca, Jud. Teleorman

Nr. Crt	Nr cadastral Nr. topografic	Suprafaţa* (mp)	Observaţii / Referinţe
A1		2.965	Sector cadastral:12 Teren neimprejmuit;

B. Partea II. Proprietari şi acte

Inscrieri privitoare la dreptul de proprietate şi alte drepturi reale		Referinţe
/		
Act Notarial nr. Certificat de mostenitor 93, din 30/10/2015 emis de NP PETRISOR MARTA FLORICA;		
B1	Intabulare, drept de PROPRIETATE, dobandit prin Succesiune, cota actuala 1/1, cota initiala 1/1	A1
	1) **IVANA STEFANIA**	

C. Partea III. SARCINI .

Inscrieri privind dezmembramintele dreptului de proprietate, drepturi reale de garanţie şi sarcini	Referinţe
NU SUNT	

Neutilizabil în circuitul civil

Anexa Nr. 1 La Partea I

Teren

Nr cadastral	Suprafaţa (mp)*	Observaţii / Referinţe
	2.965	

* Suprafaţa este determinată in planul de proiecţie Stereo 70.

DETALII LINIARE IMOBIL

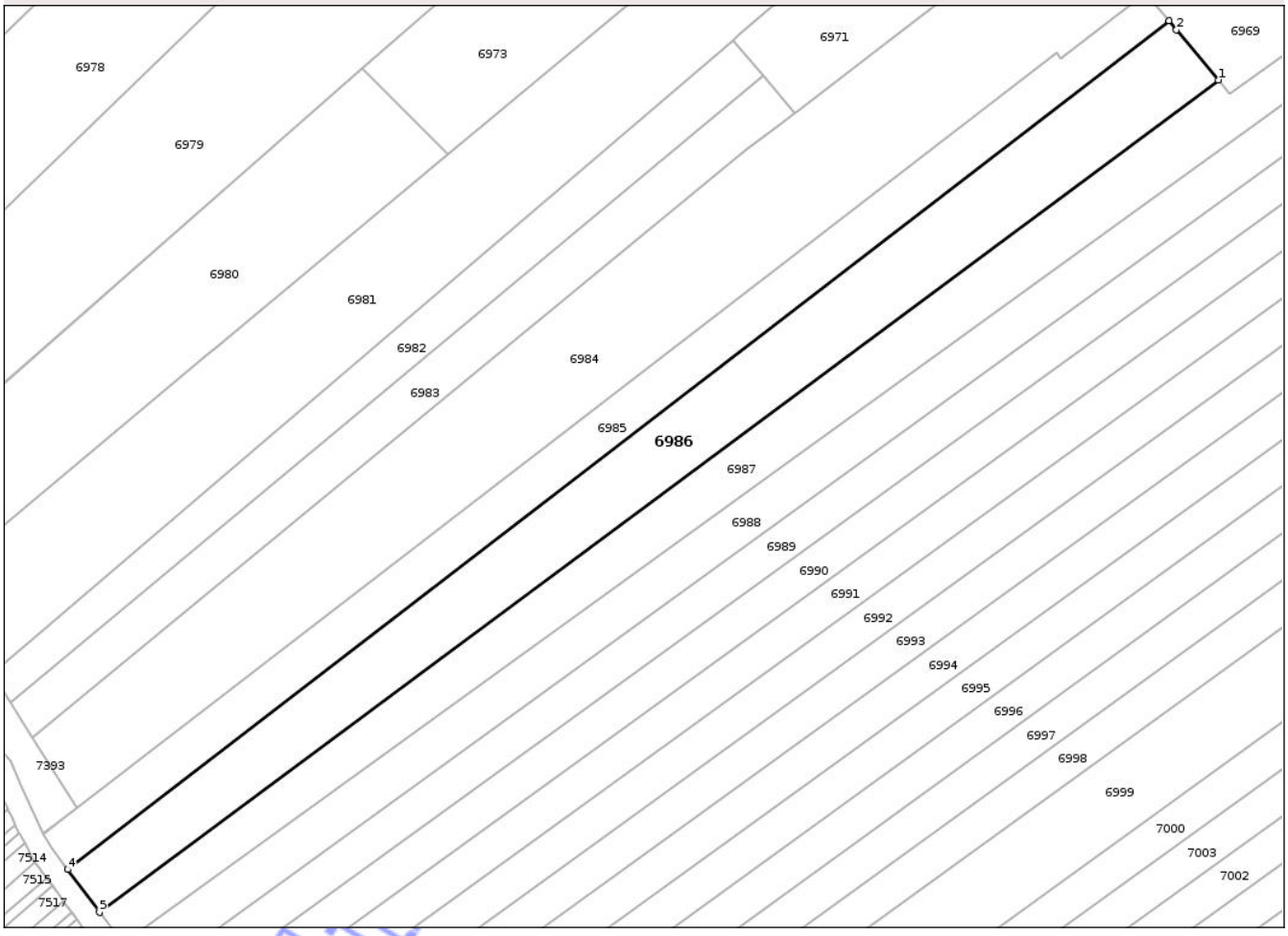

Date referitoare la teren

Crt	Categorie folosinţă	Intra vilan	Suprafaţa (mp)	Tarla	Parcelă	Nr. topo	Observaţii / Referinţe
1	arabil	DA	588	57	44	-	In act T58
2	arabil	NU	2.377	57	44	-	In act T58

Lungime Segmente
1) Valorile lungimilor segmentelor sunt obţinute din proiecţie în plan.

Punct început	X / Y	Punct sfârşit	X / Y	Lungime segment (** (m)
1	481.650,101 258.996,288	2	481.642,529 259.005,331	11.795
2	481.642,529 259.005,331	3	481.641,138 259.006,992	2.166
3	481.641,138 259.006,992	4	481.442,118 258.853,748	251.183
4	481.442,118 258.853,748	5	481.447,832 258.846,003	9.624

Document care conţine date cu caracter personal, protejat de prevederile Regulamentului (UE) nr. 679/2016 şi Legii 190/2018

Punct început	X / Y	Punct sfârşit	X / Y	Lungime segment (** (m)
5	481.447,832 258.846,003	1	481.650,101 258.996,288	251.989

**** Lungimile segmentelor sunt determinate în planul de proiecţie Stereo 70 şi sunt rotunjite la 1 milimetru.**
***** Distanţa dintre puncte este formată din segmente cumulate ce sunt mai mici decât valoarea 1 milimetru.**

Neutilizabil in circuitul civil

DATE DESPRE IMOBILUL NR. 6837

Oficiul de Cadastru şi Publicitate Imobiliară TELEORMAN
Biroul de Cadastru şi Publicitate Imobiliară Alexandria

A. Partea I. Descrierea imobilului

TEREN Intravilan

Adresa: Loc. Lunca, Str Principala, Nr. 57, Jud. Teleorman

Nr. Crt	Nr cadastral Nr. topografic	Suprafaţa* (mp)	Observaţii / Referinţe
A1		Din acte: 1.687 Masurata: 3.633	Sector cadastral:11 Teren imprejmuit;

Construcţii

Crt	Nr cadastral Nr. topografic	Adresa	Observaţii / Referinţe
A1.1		Loc. Lunca, Str Principală, Nr. 57, Jud. Teleorman	Nr. niveluri:1; S. construita la sol:127 mp; S. construita desfasurata:127 mp;

B. Partea II. Proprietari şi acte

Inscrieri privitoare la dreptul de proprietate şi alte drepturi reale		Referinţe
/		
Act Notarial nr. Contract de intretinere 1605, din 30/04/1992 emis de NS DINU GHEORGHE;		
B1	Intabulare, drept de PROPRIETATE, dobandit prin Conventie, cota actuala 1/1, cota initiala 1/1	A1, A1.1
	1) **BROTAC GHEORGHE** DEFUNCT:Da 2) **BROTAC MARIA**, Lipsa CNP	

C. Partea III. SARCINI .

Inscrieri privind dezmembramintele dreptului de proprietate, drepturi reale de garanţie şi sarcini	Referinţe
NU SUNT	

Neutilizabil în circuitul civil

Anexa Nr. 1 La Partea I

Teren

Nr cadastral	Suprafaţa (mp)*	Observaţii / Referinţe
	Din acte: 1.687 Masurata: 3.633	

* Suprafaţa este determinată in planul de proiecţie Stereo 70.

DETALII LINIARE IMOBIL

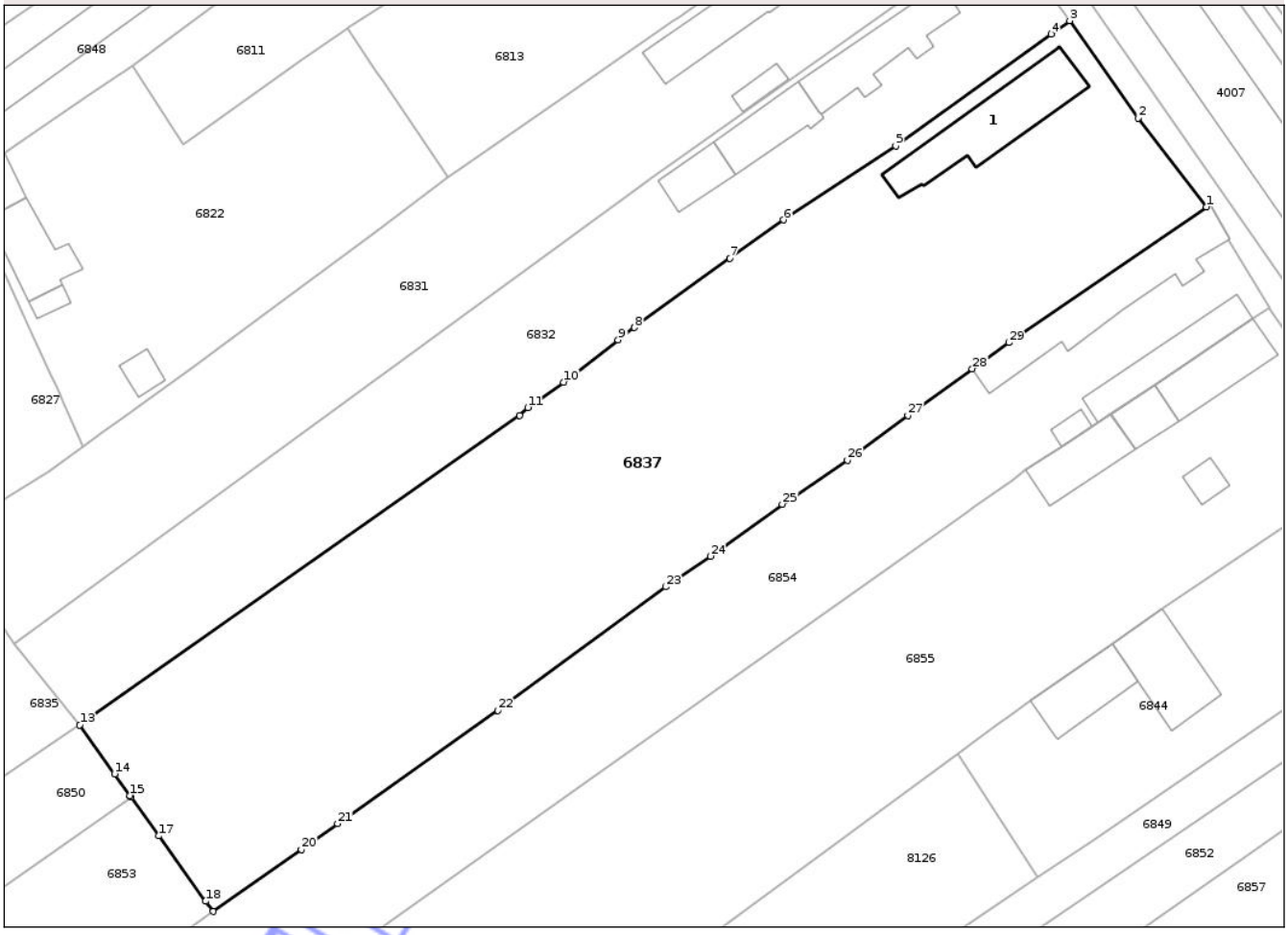

Date referitoare la teren

Crt	Categorie folosinţă	Intra vilan	Suprafaţa (mp)	Tarla	Parcelă	Nr. topo	Observaţii / Referinţe
1	curti constructii	DA	955	13	942,943,944	-	
2	arabil	DA	1.028	13	942,943,944	-	
3	livada	DA	1.650	13	942,943,944	-	

Date referitoare la construcţii

Crt	Număr	Destinaţie construcţie	Supraf. (mp)	Situaţie juridică	Observaţii / Referinţe
A1.1		constructii de locuinte	127	Cu acte	Nr. niveluri:1; S. construita la sol:127 mp; S. construita desfasurata:127 mp;

Lungime Segmente

1) Valorile lungimilor segmentelor sunt obţinute din proiecţie în plan.

Punct început	X / Y	Punct sfârşit	X / Y	Lungime segment (** (m)
1	482.008,991 259.183,041	2	482.001,179 259.193,201	12.816
3	481.993,367 259.204,319	4	481.991,231 259.202,785	2.63

Punct început	X / Y	Punct sfârşit	X / Y	Lungime segment (** (m)
2	482.001,179 259.193,201	3	481.993,367 259.204,319	13.588
4	481.991,231 259.202,785	5	481.973,474 259.190,031	21.863

Document care conţine date cu caracter personal, protejat de prevederile Regulamentului (UE) nr. 679/2016 şi Legii 190/2018

Punct început	X / Y	Punct sfârşit	X / Y	Lungime segment (** (m)
5	481.973,474 259.190,031	6	481.960,636 259.181,547	15.388
7	481.954,537 259.177,144	8	481.943,598 259.169,245	13.493
9	481.941,755 259.167,826	10	481.935,495 259.163,004	7.902
11	481.931,417 259.160,094	12	481.930,472 259.159,193	1.306
13	481.880,204 259.123,815	14	481.884,18 259.118,219	6.865
15	481.885,938 259.115,746	16	481.886,061 259.115,574	0.212
17	481.889,212 259.111,14	18	481.894,584 259.103,662	9.207
19	481.895,454 259.102,507	20	481.905,52 259.109,596	12.312
21	481.909,681 259.112,527	22	481.928,013 259.125,477	22.445
23	481.947,191 259.139,593	24	481.952,296 259.143,101	6.194
25	481.960,495 259.149,038	26	481.967,967 259.154,103	9.027
27	481.974,869 259.159,216	28	481.982,229 259.164,525	9.075
29	481.986,398 259.167,525	1	482.008,991 259.183,041	27.408

Punct început	X / Y	Punct sfârşit	X / Y	Lungime segment (** (m)
6	481.960,636 259.181,547	7	481.954,537 259.177,144	7.522
8	481.943,598 259.169,245	9	481.941,755 259.167,826	2.326
10	481.935,495 259.163,004	11	481.931,417 259.160,094	5.01
12	481.930,472 259.159,193	13	481.880,204 259.123,815	61.469
14	481.884,18 259.118,219	15	481.885,938 259.115,746	3.034
16	481.886,061 259.115,574	17	481.889,212 259.111,14	5.44
18	481.894,584 259.103,662	19	481.895,454 259.102,507	1.446
20	481.905,52 259.109,596	21	481.909,681 259.112,527	5.09
22	481.928,013 259.125,477	23	481.947,191 259.139,593	23.813
24	481.952,296 259.143,101	25	481.960,495 259.149,038	10.123
26	481.967,967 259.154,103	27	481.974,869 259.159,216	8.59
28	481.982,229 259.164,525	29	481.986,398 259.167,525	5.136

**** Lungimile segmentelor sunt determinate în planul de proiecţie Stereo 70 şi sunt rotunjite la 1 milimetru.**
***** Distanţa dintre puncte este formată din segmente cumulate ce sunt mai mici decât valoarea 1 milimetru.**

Neutilizabil în circuitul civil

DATE DESPRE IMOBILUL NR. 6879

Oficiul de Cadastru şi Publicitate Imobiliară TELEORMAN
Biroul de Cadastru şi Publicitate Imobiliară Alexandria

A. Partea I. Descrierea imobilului

TEREN Intravilan

Adresa: Loc. Lunca, Str Principală, Nr. 27, Jud. Teleorman, T13, P901/1,901/2,901/3

Nr. Crt	Nr cadastral Nr. topografic	Suprafaţa* (mp)	Observaţii / Referinţe
A1	21795	Din acte: 3.700 Masurata: 3.808	Sector cadastral:11 Teren neimprejmuit;

Construcţii

Crt	Nr cadastral Nr. topografic	Adresa	Observaţii / Referinţe
A1.1	21795-C1	Loc. Lunca, Str Principală, Nr. 27, Jud. Teleorman, T13, P901/1,901/2,901/3	Nr. niveluri:1; S. construita la sol:59 mp; S. construita desfasurata:59 mp; LOCUINTA
A1.2	21795-C2	Loc. Lunca, Str Principală, Nr. 27, Jud. Teleorman, T13, P901/1,901/2,901/3	Nr. niveluri:1; S. construita la sol:62 mp; S. construita desfasurata:62 mp; ANEXA
A1.3	21795-C3	Loc. Lunca, Str Principală, Nr. 27, Jud. Teleorman, T13, P901/1,901/2,901/3	Nr. niveluri:1; S. construita la sol:11 mp; S. construita desfasurata:11 mp; ANEXA

B. Partea II. Proprietari şi acte

Inscrieri privitoare la dreptul de proprietate şi alte drepturi reale		Referinţe
39701 / 13/04/2021		
Act Notarial nr. Contract de vanzare-cumparare aut.nr.394, din 06/04/2021 emis de BIN Paun Picu;		
B6	Intabulare, drept de PROPRIETATEcu titlu de cumparare, bun propriu, dobandit prin Conventie, cota actuala 1/1, cota initiala 1/1	A1, A1.1, A1.2, A1.3
	1) **ENGLEZU GIANI-FLORIN**	

C. Partea III. SARCINI .

Inscrieri privind dezmembramintele dreptului de proprietate, drepturi reale de garanţie şi sarcini	Referinţe
NU SUNT	

Neutilizabil în circuitul civil

Anexa Nr. 1 La Partea I

Teren

Nr cadastral	Suprafaţa (mp)*	Observaţii / Referinţe
21795	Din acte: 3.700 Masurata: 3.808	

* Suprafaţa este determinată in planul de proiecţie Stereo 70.

DETALII LINIARE IMOBIL

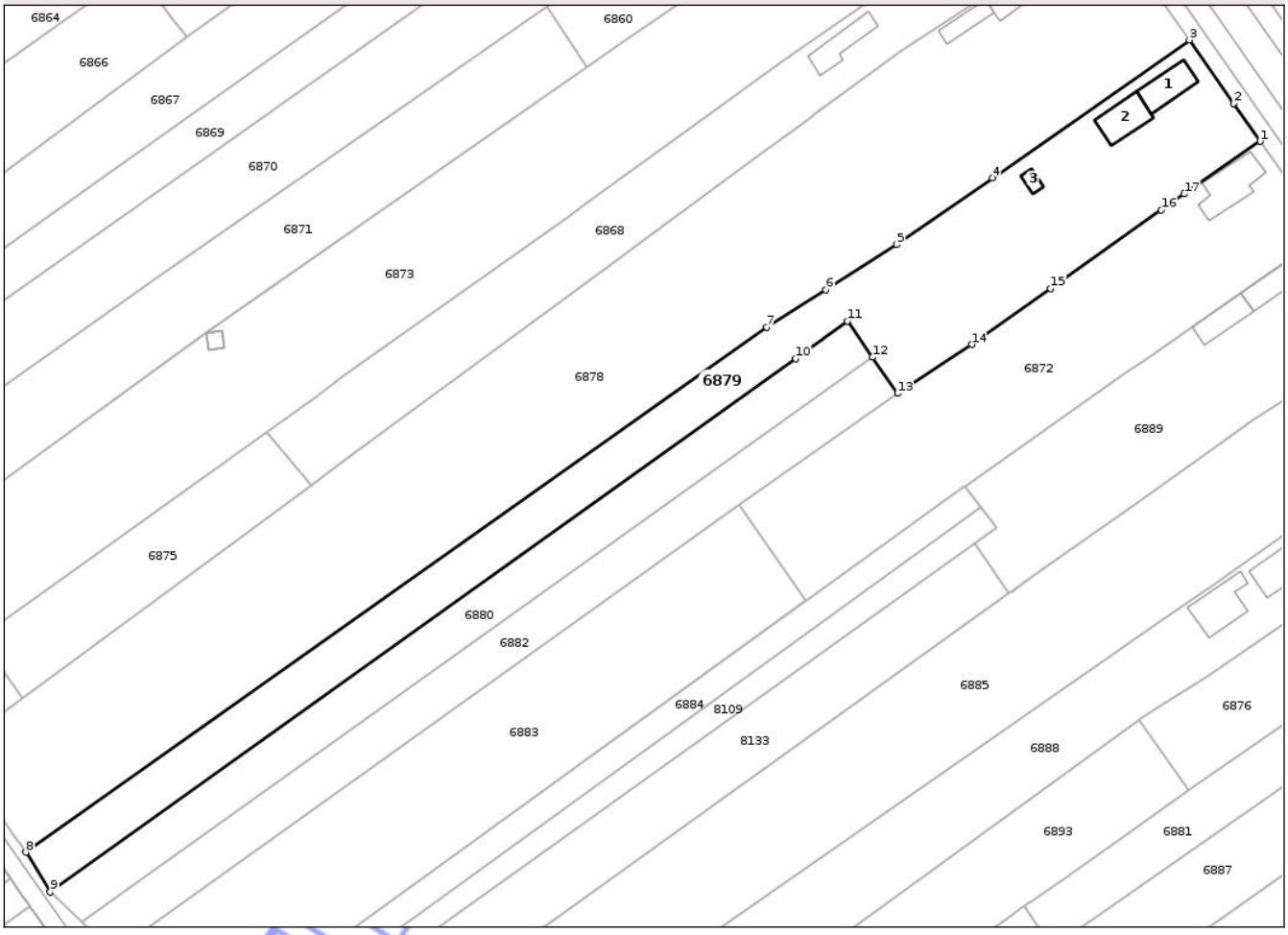

Date referitoare la teren

Crt	Categorie folosinţă	Intra vilan	Suprafaţa (mp)	Tarla	Parcelă	Nr. topo	Observaţii / Referinţe
1	curti constructii	DA	627	13	901/1,901/2, 901/3	-	
2	arabil	DA	1.677	13	901/1,901/2, 901/3	-	
3	livada	DA	1.504	13	901/1,901/2, 901/3	-	

Date referitoare la construcţii

Crt	Număr	Destinaţie construcţie	Supraf. (mp)	Situaţie juridică	Observaţii / Referinţe
A1.1	21795-C1	constructii de locuinte	59	Cu acte	Nr. niveluri:1; S. construita la sol:59 mp; S. construita desfasurata:59 mp; LOCUINTA
A1.2	21795-C2	constructii anexa	62	Cu acte	Nr. niveluri:1; S. construita la sol:62 mp; S. construita desfasurata:62 mp; ANEXA
A1.3	21795-C3	constructii anexa	11	Cu acte	Nr. niveluri:1; S. construita la sol:11 mp; S. construita desfasurata:11 mp; ANEXA

Document care conţine date cu caracter personal, protejat de prevederile Regulamentului (UE) nr. 679/2016 şi Legii 190/2018

Lungime Segmente
1) Valorile lungimilor segmentelor sunt obţinute din proiecţie în plan.

Punct început	X / Y	Punct sfârşit	X / Y	Lungime segment (** (m)
1	482.164,645 258.956,499	2	482.159,383 258.963,944	9.117
2	482.159,383 258.963,944	3	482.150,67 258.976,457	15.248
3	482.150,67 258.976,457	4	482.111,804 258.949,299	47.415
4	482.111,804 258.949,299	5	482.092,901 258.936,09	23.06
5	482.092,901 258.936,09	6	482.078,912 258.927,2	16.575
6	482.078,912 258.927,2	7	482.067,296 258.919,817	13.764
7	482.067,296 258.919,817	8	481.921,153 258.816,273	179.106
8	481.921,153 258.816,273	9	481.925,941 258.808,43	9.189
9	481.925,941 258.808,43	10	482.072,989 258.913,656	180.819
10	482.072,989 258.913,656	11	482.083,183 258.921,057	12.597
11	482.083,183 258.921,057	12	482.088,15 258.913,914	8.7
12	482.088,15 258.913,914	13	482.093,116 258.906,77	8.7
13	482.093,116 258.906,77	14	482.107,74 258.916,423	17.523
14	482.107,74 258.916,423	15	482.123,28 258.927,492	19.079
15	482.123,28 258.927,492	16	482.145,151 258.942,938	26.776
16	482.145,151 258.942,938	17	482.149,64 258.946,108	5.495
17	482.149,64 258.946,108	1	482.164,645 258.956,499	18.252

**** Lungimile segmentelor sunt determinate în planul de proiecţie Stereo 70 şi sunt rotunjite la 1 milimetru.**
***** Distanţa dintre puncte este formată din segmente cumulate ce sunt mai mici decât valoarea 1 milimetru.**

Neutilizabil în circuitul civil

DATE DESPRE IMOBILUL NR. 7292

Oficiul de Cadastru şi Publicitate Imobiliară TELEORMAN
Biroul de Cadastru şi Publicitate Imobiliară Alexandria

A. Partea I. Descrierea imobilului

TEREN Extravilan

Adresa: Jud. Teleorman

Nr. Crt	Nr cadastral Nr. topografic	Suprafaţa* (mp)	Observaţii / Referinţe
A1		2.100	Sector cadastral:15 Teren neimprejmuit;

B. Partea II. Proprietari şi acte

Inscrieri privitoare la dreptul de proprietate şi alte drepturi reale		Referinţe
/		
Act Administrativ nr. 4200833, din 29/08/2002 emis de CJSDPT Teleorman;		
B1	Intabulare, drept de PROPRIETATE, dobandit prin Reconstituire, cota actuala 1/1, cota initiala 1/1	A1
	1) **CARBUNARU TACHE**	

C. Partea III. SARCINI .

Inscrieri privind dezmembramintele dreptului de proprietate, drepturi reale de garanţie şi sarcini	Referinţe
NU SUNT	

Neutilizabil în circuitul civil

Anexa Nr. 1 La Partea I

Teren

Nr cadastral	Suprafaţa (mp)*	Observaţii / Referinţe
	2.100	

* Suprafaţa este determinată in planul de proiecţie Stereo 70.

DETALII LINIARE IMOBIL

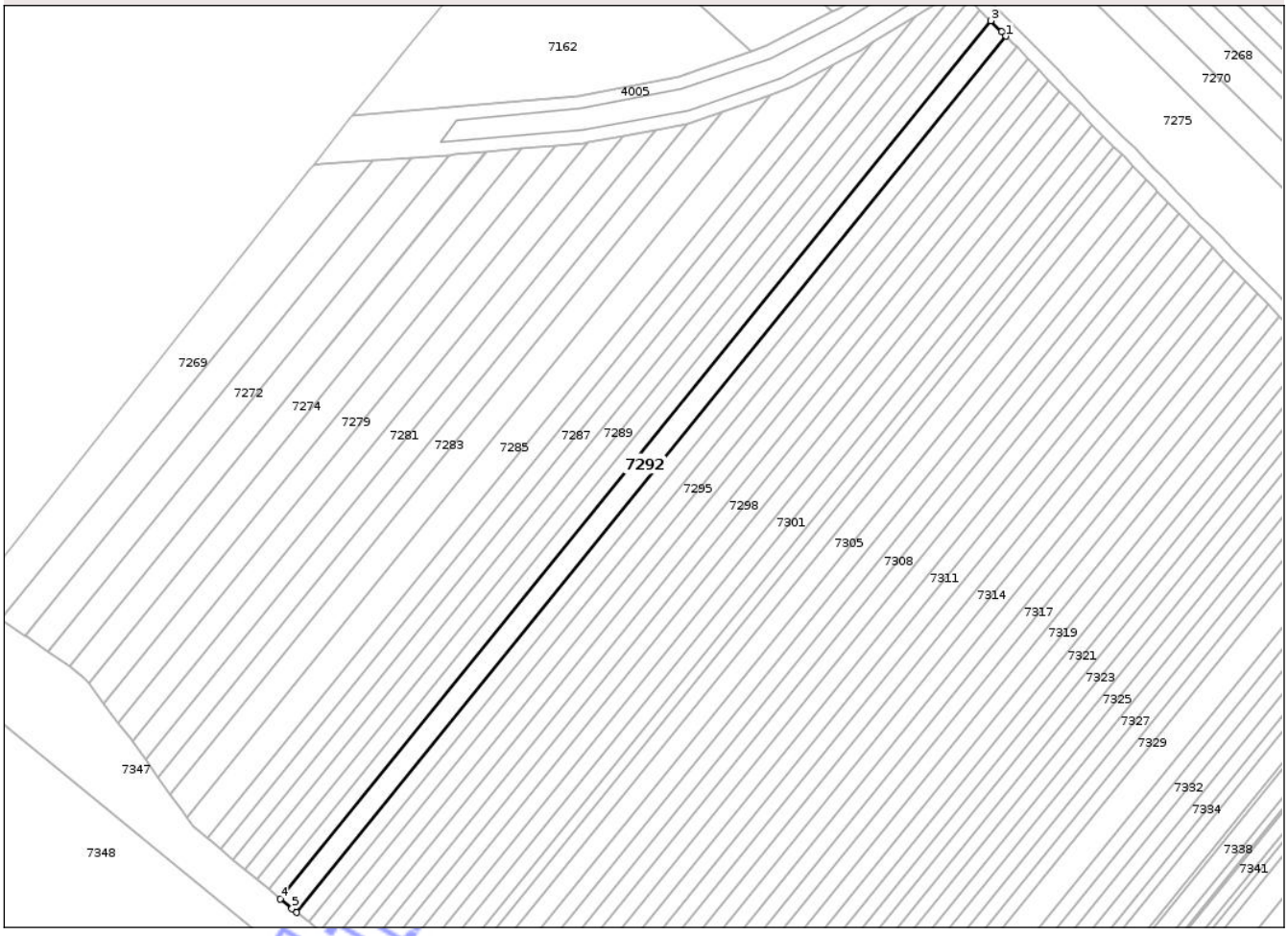

Date referitoare la teren

Crt	Categorie folosinţă	Intra vilan	Suprafaţa (mp)	Tarla	Parcelă	Nr. topo	Observaţii / Referinţe
1	arabil	NU	2.100	56B	18	-	

Lungime Segmente
1) Valorile lungimilor segmentelor sunt obţinute din proiecţie în plan.

Punct început	X / Y	Punct sfârşit	X / Y	Lungime segment (** (m)
1	480.052,689 259.065,84	2	480.051,419 259.067,139	1.817
2	480.051,419 259.067,139	3	480.048,247 259.070,382	4.537
3	480.048,247 259.070,382	4	479.838,554 258.811,609	333.069
4	479.838,554 258.811,609	5	479.842,026 258.808,736	4.507
5	479.842,026 258.808,736	6	479.843,417 258.807,586	1.805

Document care conţine date cu caracter personal, protejat de prevederile Regulamentului (UE) nr. 679/2016 şi Legii 190/2018

Punct început	X / Y	Punct sfârşit	X / Y	Lungime segment (** (m)
6	479.843,417 258.807,586	1	480.052,689 259.065,84	332.401

**** Lungimile segmentelor sunt determinate în planul de proiecţie Stereo 70 şi sunt rotunjite la 1 milimetru.**
***** Distanţa dintre puncte este formată din segmente cumulate ce sunt mai mici decât valoarea 1 milimetru.**

Neutilizabil in circuitul civil

DATE DESPRE IMOBILUL NR. 7401

Oficiul de Cadastru şi Publicitate Imobiliară TELEORMAN
Biroul de Cadastru şi Publicitate Imobiliară Alexandria

A. Partea I. Descrierea imobilului

TEREN Extravilan

Adresa: Jud. Teleorman

Nr. Crt	Nr cadastral Nr. topografic	Suprafaţa* (mp)	Observaţii / Referinţe
A1		1.437	Sector cadastral:17 Teren neimprejmuit;

B. Partea II. Proprietari şi acte

Inscrieri privitoare la dreptul de proprietate şi alte drepturi reale		Referinţe
/		
Act Administrativ nr. 4200451, din 14/02/1996 emis de CJSDPT Teleorman;		
B1	Intabulare, drept de PROPRIETATE, dobandit prin Reconstituire, cota actuala 1/1, cota initiala 1/1	A1
	1) **CĂZĂNARU PANAIT**	

C. Partea III. SARCINI .

Inscrieri privind dezmembramintele dreptului de proprietate, drepturi reale de garanţie şi sarcini	Referinţe
NU SUNT	

Neutilizabil în circuitul civil

Anexa Nr. 1 La Partea I

Teren

Nr cadastral	Suprafaţa (mp)*	Observaţii / Referinţe
	1.437	

* Suprafaţa este determinată in planul de proiecţie Stereo 70.

DETALII LINIARE IMOBIL



Date referitoare la teren

Crt	Categorie folosinţă	Intra vilan	Suprafaţa (mp)	Tarla	Parcelă	Nr. topo	Observaţii / Referinţe
1	arabil	NU	1.437	58	23	-	

Lungime Segmente
1) Valorile lungimilor segmentelor sunt obţinute din proiecţie în plan.

Punct început	X / Y	Punct sfârşit	X / Y	Lungime segment (** (m)
1	481.229,099 259.106,285	2	480.923,433 258.845,181	402.004
2	480.923,433 258.845,181	3	480.923,595 258.844,992	0.249
3	480.923,595 258.844,992	4	480.924,727 258.843,666	1.744
4	480.924,727 258.843,666	5	480.925,762 258.842,455	1.593
5	480.925,762 258.842,455	6	481.229,427 259.101,85	399.373

Document care conţine date cu caracter personal, protejat de prevederile Regulamentului (UE) nr. 679/2016 şi Legii 190/2018

Punct început	X / Y	Punct sfârşit	X / Y	Lungime segment (** (m)
6	481.229,427 259.101,85	7	481.229,231 259.103,286	1.449
7	481.229,231 259.103,286	8	481.229,306 259.103,842	0.561
8	481.229,306 259.103,842	9	481.229,541 259.105,594	1.768
9	481.229,541 259.105,594	10	481.229,234 259.106,074	0.569
10	481.229,234 259.106,074	1	481.229,099 259.106,285	0.251

**** Lungimile segmentelor sunt determinate în planul de proiecţie Stereo 70 şi sunt rotunjite la 1 milimetru.**
***** Distanţa dintre puncte este formată din segmente cumulate ce sunt mai mici decât valoarea 1 milimetru.**

Neutilizabil in circuitul civil

DATE DESPRE IMOBILUL NR. 6793

Oficiul de Cadastru şi Publicitate Imobiliară TELEORMAN
Biroul de Cadastru şi Publicitate Imobiliară Alexandria

A. Partea I. Descrierea imobilului

TEREN Intravilan

Adresa: Loc. Lunca, Jud. Teleorman

Nr. Crt	Nr cadastral Nr. topografic	Suprafaţa* (mp)	Observaţii / Referinţe
A1		9	Sector cadastral:11 Teren neimprejmuit;

B. Partea II. Proprietari şi acte

Inscrieri privitoare la dreptul de proprietate şi alte drepturi reale		Referinţe
/		
Act Administrativ nr. 7225, din 13/12/2024 emis de PRIMARIA COMUNEI LUNCA;		
B1	Inscrierea posesiei, drept de PROPRIETATE, dobandit prin Lege, cota actuala 1/1, cota initiala 1/1	A1
	1) **NEIDENTIFICAT NEIDENTIFICAT**	
Act Normativ nr. 7, din 13/03/1996 emis de PARLAMENTUL ROMANIEI (Art. 13);		
B2	Se noteaza mențiunea de proprietar neidentificat.	A1

C. Partea III. SARCINI .

Inscrieri privind dezmembramintele dreptului de proprietate, drepturi reale de garanţie şi sarcini	Referinţe
NU SUNT	

Neutilizabil în circuitul civil

Anexa Nr. 1 La Partea I

Teren

Nr cadastral	Suprafaţa (mp)*	Observaţii / Referinţe
	9	

* Suprafaţa este determinată in planul de proiecţie Stereo 70.

DETALII LINIARE IMOBIL

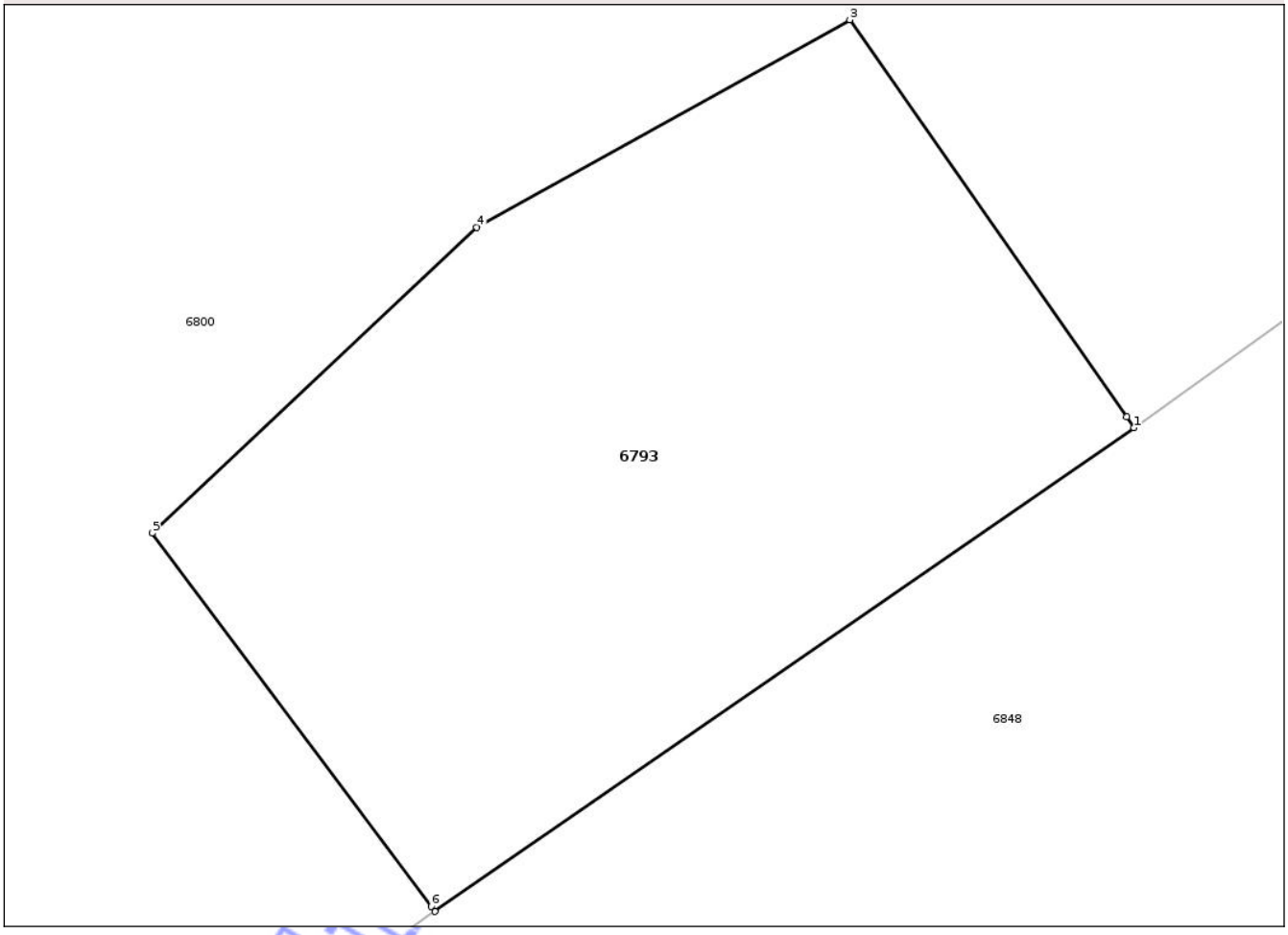

Date referitoare la teren

Crt	Categorie folosinţă	Intra vilan	Suprafaţa (mp)	Tarla	Parcelă	Nr. topo	Observaţii / Referinţe
1	curti constructii	DA	9	-	-	-	PUNCT TRANSFORMARE

Lungime Segmente
1) Valorile lungimilor segmentelor sunt obţinute din proiecţie în plan.

Punct început	X / Y	Punct sfârşit	X / Y	Lungime segment (** (m)
1	481.949,203 259.258,794	2	481.949,168 259.258,844	0.061
2	481.949,168 259.258,844	3	481.947,896 259.260,667	2.223
3	481.947,896 259.260,667	4	481.946,183 259.259,714	1.96
4	481.946,183 259.259,714	5	481.944,69 259.258,311	2.049
5	481.944,69 259.258,311	6	481.945,972 259.256,598	2.14

Document care conţine date cu caracter personal, protejat de prevederile Regulamentului (UE) nr. 679/2016 şi Legii 190/2018

Punct început	X / Y	Punct sfârşit	X / Y	Lungime segment (** (m)
6	481.945,972 259.256,598	7	481.945,99 259.256,575	0.029
7	481.945,99 259.256,575	1	481.949,203 259.258,794	3.905

**** Lungimile segmentelor sunt determinate în planul de proiecţie Stereo 70 şi sunt rotunjite la 1 milimetru.**
***** Distanţa dintre puncte este formată din segmente cumulate ce sunt mai mici decât valoarea 1 milimetru.**

Neutilizabil in circuitul civil

DATE DESPRE IMOBILUL NR. 6812

Oficiul de Cadastru şi Publicitate Imobiliară TELEORMAN
Biroul de Cadastru şi Publicitate Imobiliară Alexandria

A. Partea I. Descrierea imobilului

TEREN Intravilan

Adresa: Loc. Lunca, Str Morarului, Nr. 13, Jud. Teleorman

Nr. Crt	Nr cadastral Nr. topografic	Suprafaţa* (mp)	Observaţii / Referinţe
A1		Din acte: 2.217 Masurata: 2.337	Sector cadastral:11 Teren neimprejmuit;

Construcţii

Crt	Nr cadastral Nr. topografic	Adresa	Observaţii / Referinţe
A1.1		Loc. Lunca, Str Morarului, Nr. 13, Jud. Teleorman	Nr. niveluri:1; S. construita la sol:58 mp; S. construita desfasurata:58 mp;
A1.2		Loc. Lunca, Str Morarului, Nr. 13, Jud. Teleorman	Nr. niveluri:1; S. construita la sol:66 mp; S. construita desfasurata:66 mp;
A1.3		Loc. Lunca, Str Morarului, Nr. 13, Jud. Teleorman	Nr. niveluri:1; S. construita la sol:10 mp; S. construita desfasurata:10 mp;
A1.4		Loc. Lunca, Str Morarului, Nr. 13, Jud. Teleorman	Nr. niveluri:1; S. construita la sol:28 mp; S. construita desfasurata:28 mp;

B. Partea II. Proprietari şi acte

Inscrieri privitoare la dreptul de proprietate şi alte drepturi reale		Referinţe
/		
Act Administrativ nr. 4200733, din 31/01/2001 emis de CJSDPT Teleorman;		
B1	Intabulare, drept de PROPRIETATE, dobandit prin Reconstituire, cota actuala 1/1, cota initiala 1/1	A1
	1) **STINGA IULIAN**	
Act Normativ nr. 7, din 13/03/1996 emis de PARLAMENTUL ROMANIEI;		
B2	Intabulare, drept de PROPRIETATE, dobandit prin Lege, cota actuala 1/1, cota initiala 1/1	A1.1, A1.2, A1.3, A1.4
	1) **STINGA IULIAN**, Lipsa CNP	

C. Partea III. SARCINI .

Inscrieri privind dezmembramintele dreptului de proprietate, drepturi reale de garanţie şi sarcini	Referinţe
NU SUNT	

Neutilizabil în circuitul civil

Anexa Nr. 1 La Partea I

Teren

Nr cadastral	Suprafaţa (mp)*	Observaţii / Referinţe
	Din acte: 2.217 Masurata: 2.337	

* Suprafaţa este determinată in planul de proiecţie Stereo 70.

DETALII LINIARE IMOBIL

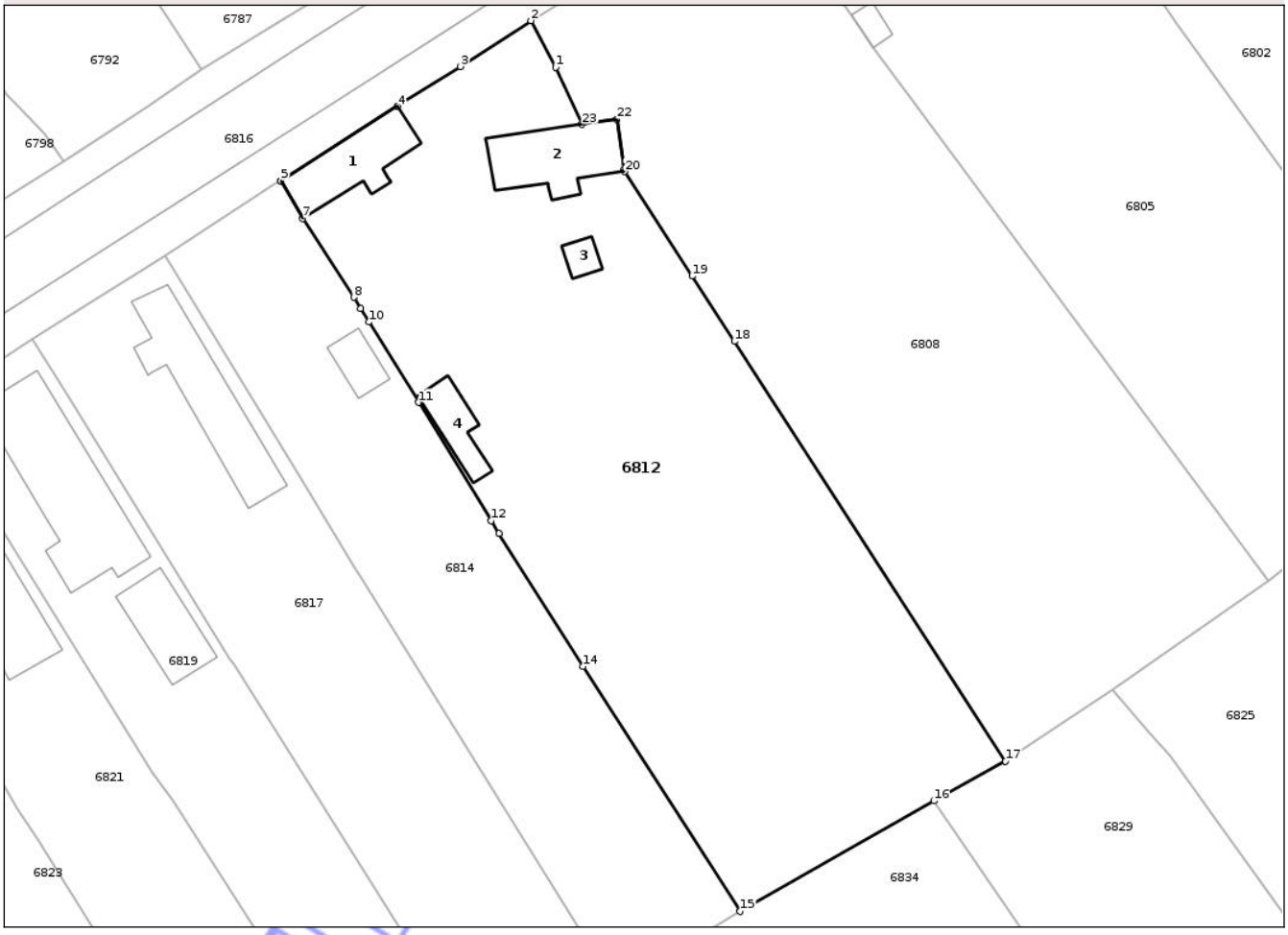

Date referitoare la teren

Crt	Categorie folosinţă	Intra vilan	Suprafaţa (mp)	Tarla	Parcelă	Nr. topo	Observaţii / Referinţe
1	curti constructii	DA	1.036	14	1181,1182	-	
2	arabil	DA	1.301	14	1181,1182	-	

Date referitoare la construcţii

Crt	Număr	Destinaţie construcţie	Supraf. (mp)	Situaţie juridică	Observaţii / Referinţe
A1.1		constructii de locuinte	58	Cu acte	Nr. niveluri:1; S. construita la sol:58 mp; S. construita desfasurata:58 mp;
A1.2		constructii de locuinte	66	Cu acte	Nr. niveluri:1; S. construita la sol:66 mp; S. construita desfasurata:66 mp;
A1.3		constructii anexa	10	Cu acte	Nr. niveluri:1; S. construita la sol:10 mp; S. construita desfasurata:10 mp;
A1.4		constructii anexa	28	Cu acte	Nr. niveluri:1; S. construita la sol:28 mp; S. construita desfasurata:28 mp;

Lungime Segmente

1) Valorile lungimilor segmentelor sunt obţinute din proiecţie în plan.

Punct început	X / Y	Punct sfârşit	X / Y	Lungime segment (** (m)

Punct început	X / Y	Punct sfârşit	X / Y	Lungime segment (** (m)

Document care conţine date cu caracter personal, protejat de prevederile Regulamentului (UE) nr. 679/2016 şi Legii 190/2018

Punct început	X / Y	Punct sfârşit	X / Y	Lungime segment (** (m)
1	481.696,459 259.269,38	2	481.694,107 259.273,761	4.972
3	481.687,465 259.269,436	4	481.681,496 259.265,679	7.053
5	481.670,499 259.258,616	6	481.670,484 259.258,606	0.018
7	481.672,558 259.255,081	8	481.677,384 259.247,641	8.868
9	481.678,04 259.246,575	10	481.678,818 259.245,312	1.484
11	481.683,498 259.237,713	12	481.690,372 259.226,549	13.111
13	481.691,116 259.225,341	14	481.699,035 259.212,792	14.839
15	481.713,885 259.189,661	16	481.732,155 259.200,104	21.044
17	481.738,932 259.203,85	18	481.713,328 259.243,475	47.177
19	481.709,341 259.249,645	20	481.702,962 259.259,517	11.754
21	481.702,933 259.259,724	22	481.702,249 259.264,454	4.779
23	481.698,943 259.263,976	1	481.696,459 259.269,38	5.948

Punct început	X / Y	Punct sfârşit	X / Y	Lungime segment (** (m)
2	481.694,107 259.273,761	3	481.687,465 259.269,436	7.926
4	481.681,496 259.265,679	5	481.670,499 259.258,616	13.069
6	481.670,484 259.258,606	7	481.672,558 259.255,081	4.09
8	481.677,384 259.247,641	9	481.678,04 259.246,575	1.252
10	481.678,818 259.245,312	11	481.683,498 259.237,713	8.924
12	481.690,372 259.226,549	13	481.691,116 259.225,341	1.419
14	481.699,035 259.212,792	15	481.713,885 259.189,661	27.488
16	481.732,155 259.200,104	17	481.738,932 259.203,85	7.743
18	481.713,328 259.243,475	19	481.709,341 259.249,645	7.346
20	481.702,962 259.259,517	21	481.702,933 259.259,724	0.209
22	481.702,249 259.264,454	23	481.698,943 259.263,976	3.34

**** Lungimile segmentelor sunt determinate în planul de proiecţie Stereo 70 şi sunt rotunjite la 1 milimetru.**
***** Distanţa dintre puncte este formată din segmente cumulate ce sunt mai mici decât valoarea 1 milimetru.**

Neutilizabil în circuitul civil

DATE DESPRE IMOBILUL NR. 7222

Oficiul de Cadastru şi Publicitate Imobiliară TELEORMAN
Biroul de Cadastru şi Publicitate Imobiliară Alexandria

A. Partea I. Descrierea imobilului

TEREN Extravilan

Adresa: Jud. Teleorman

Nr. Crt	Nr cadastral Nr. topografic	Suprafaţa* (mp)	Observaţii / Referinţe
A1		1.500	Sector cadastral:15 Teren neimprejmuit;

B. Partea II. Proprietari şi acte

Inscrieri privitoare la dreptul de proprietate şi alte drepturi reale		Referinţe
/		
Act Administrativ nr. 4200156, din 23/06/1995 emis de CJSDPT Teleorman;		
B1	Intabulare, drept de PROPRIETATE, dobandit prin Reconstituire, cota actuala 1/1, cota initiala 1/1	A1
	1) **GÎTSTRÎMB FLOAREA**	

C. Partea III. SARCINI .

Inscrieri privind dezmembramintele dreptului de proprietate, drepturi reale de garanţie şi sarcini	Referinţe
NU SUNT	

Neutilizabil în circuitul civil

Anexa Nr. 1 La Partea I

Teren

Nr cadastral	Suprafaţa (mp)*	Observaţii / Referinţe
	1.500	

* Suprafaţa este determinată in planul de proiecţie Stereo 70.

DETALII LINIARE IMOBIL

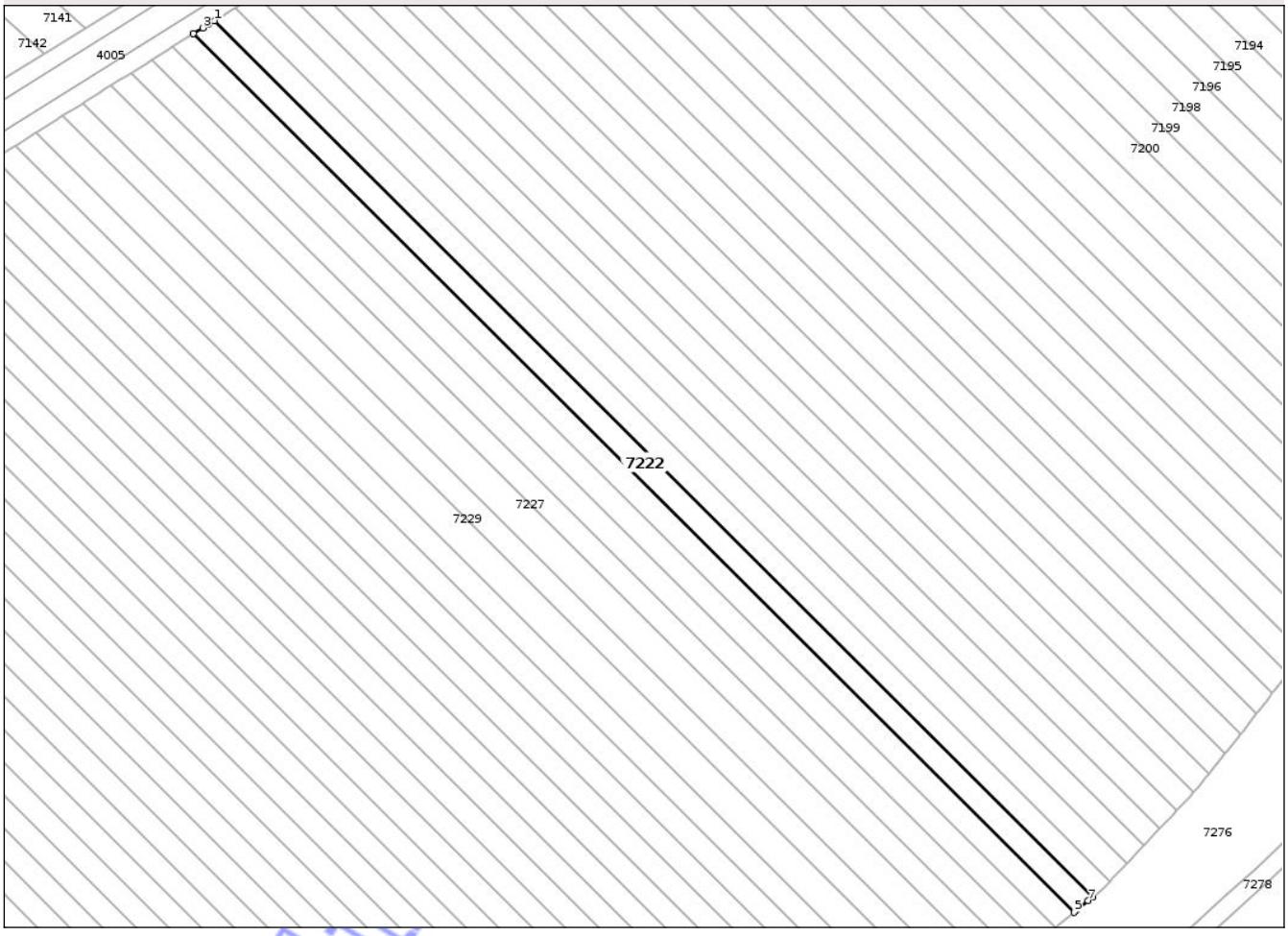

Date referitoare la teren

Crt	Categorie folosinţă	Intra vilan	Suprafaţa (mp)	Tarla	Parcelă	Nr. topo	Observaţii / Referinţe
1	arabil	NU	1.500	56A	65	-	In act T55D

Lungime Segmente
1) Valorile lungimilor segmentelor sunt obţinute din proiecţie în plan.

Punct început	X / Y	Punct sfârşit	X / Y	Lungime segment (** (m)
1	480.290,36 259.237,559	2	480.289,094 259.236,764	1.495
2	480.289,094 259.236,764	3	480.287,822 259.235,966	1.502
3	480.287,822 259.235,966	4	480.285,692 259.234,629	2.515
4	480.285,692 259.234,629	5	480.483,717 259.037,258	279.588
5	480.483,717 259.037,258	6	480.484,35 259.037,769	0.813

Document care conţine date cu caracter personal, protejat de prevederile Regulamentului (UE) nr. 679/2016 şi Legii 190/2018

Punct început	X / Y	Punct sfârşit	X / Y	Lungime segment (** (m)
6	480.484,35 259.037,769	7	480.486,96 259.039,874	3.353
7	480.486,96 259.039,874	8	480.487,923 259.040,65	1.236
8	480.487,923 259.040,65	1	480.290,36 259.237,559	278.934

** Lungimile segmentelor sunt determinate în planul de proiecţie Stereo 70 şi sunt rotunjite la 1 milimetru.
*** Distanţa dintre puncte este formată din segmente cumulate ce sunt mai mici decât valoarea 1 milimetru.

Neutilizabil in circuitul civil

DATE DESPRE IMOBILUL NR. 7090

Oficiul de Cadastru şi Publicitate Imobiliară TELEORMAN
Biroul de Cadastru şi Publicitate Imobiliară Alexandria

A. Partea I. Descrierea imobilului

TEREN Necunoscut

Adresa: Loc. Lunca, Jud. Teleorman

Nr. Crt	Nr cadastral Nr. topografic	Suprafaţa* (mp)	Observaţii / Referinţe
A1		1.500	Sector cadastral:14 Teren neimprejmuit;

B. Partea II. Proprietari şi acte

Inscrieri privitoare la dreptul de proprietate şi alte drepturi reale		Referinţe
/		
Act Administrativ nr. 4200621, din 06/11/1996 emis de CJSDPT Teleorman;		
B1	Intabulare, drept de PROPRIETATE, dobandit prin Reconstituire, cota actuala 1/1, cota initiala 1/1	A1
	1) **PRUCEA C NIŢA**, Lipsa CNP	

C. Partea III. SARCINI .

Inscrieri privind dezmembramintele dreptului de proprietate, drepturi reale de garanţie şi sarcini	Referinţe
NU SUNT	

Neutilizabil în circuitul civil

Anexa Nr. 1 La Partea I

Teren

Nr cadastral	Suprafaţa (mp)*	Observaţii / Referinţe
	1.500	

* Suprafaţa este determinată in planul de proiecţie Stereo 70.

DETALII LINIARE IMOBIL

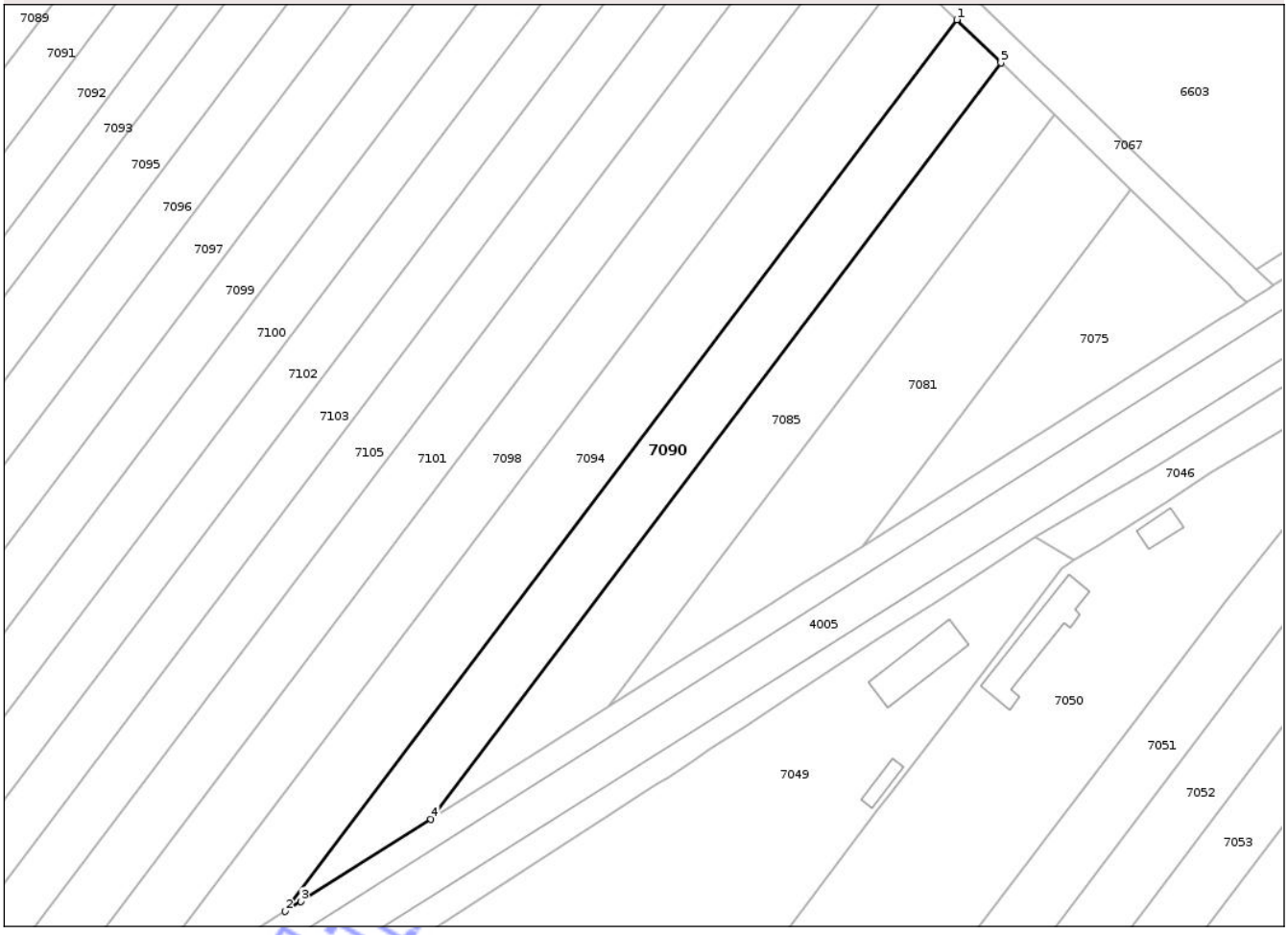

Date referitoare la teren

Crt	Categorie folosinţă	Intra vilan	Suprafaţa (mp)	Tarla	Parcelă	Nr. topo	Observaţii / Referinţe
1	arabil	DA	1.195	55A	42	-	
2	arabil	NU	305	55A	42	-	

Lungime Segmente
1) Valorile lungimilor segmentelor sunt obţinute din proiecţie în plan.

Punct început	X / Y	Punct sfârşit	X / Y	Lungime segment (** (m)
1	480.748,494 259.614,28	2	480.644,581 259.476,485	172.584
2	480.644,581 259.476,485	3	480.646,97 259.477,997	2.827
3	480.646,97 259.477,997	4	480.667,107 259.490,738	23.83
4	480.667,107 259.490,738	5	480.755,28 259.607,662	146.443

Document care conţine date cu caracter personal, protejat de prevederile Regulamentului (UE) nr. 679/2016 şi Legii 190/2018

Punct început	X / Y	Punct sfârşit	X / Y	Lungime segment (** (m)
5	480.755,28 259.607,662	1	480.748,494 259.614,28	9.48

** Lungimile segmentelor sunt determinate în planul de proiecţie Stereo 70 şi sunt rotunjite la 1 milimetru.
*** Distanţa dintre puncte este formată din segmente cumulate ce sunt mai mici decât valoarea 1 milimetru.

Neutilizabil in circuitul civil

DATE DESPRE IMOBILUL NR. 7427

Oficiul de Cadastru şi Publicitate Imobiliară TELEORMAN
Biroul de Cadastru şi Publicitate Imobiliară Alexandria

A. Partea I. Descrierea imobilului

TEREN Extravilan

Adresa: Jud. Teleorman

Nr. Crt	Nr cadastral Nr. topografic	Suprafaţa* (mp)	Observaţii / Referinţe
A1		1.524	Sector cadastral:17 Teren neimprejmuit;

B. Partea II. Proprietari şi acte

Inscrieri privitoare la dreptul de proprietate şi alte drepturi reale		Referinţe
/		
Act Administrativ nr. 4200347, din 10/01/1996 emis de CJSDPT Teleorman;		
B1	Intabulare, drept de PROPRIETATE, dobandit prin Reconstituire, cota actuala 1/1, cota initiala 1/1	A1
	1) **AMZA MARIN** 2) **AMZA FLORICEL**	

C. Partea III. SARCINI .

Inscrieri privind dezmembramintele dreptului de proprietate, drepturi reale de garanţie şi sarcini	Referinţe
NU SUNT	

Neutilizabil în circuitul civil

Anexa Nr. 1 La Partea I

Teren

Nr cadastral	Suprafaţa (mp)*	Observaţii / Referinţe
	1.524	

* Suprafaţa este determinată in planul de proiecţie Stereo 70.

DETALII LINIARE IMOBIL

Date referitoare la teren

Crt	Categorie folosinţă	Intra vilan	Suprafaţa (mp)	Tarla	Parcelă	Nr. topo	Observaţii / Referinţe
1	arabil	NU	1.524	58	51	-	

Lungime Segmente

1) Valorile lungimilor segmentelor sunt obţinute din proiecţie în plan.

Punct început	X / Y	Punct sfârşit	X / Y	Lungime segment (** (m)
1	481.265,492 259.059,02	2	480.961,545 258.799,383	399.743
2	480.961,545 258.799,383	3	480.961,784 258.799,134	0.346
3	480.961,784 258.799,134	4	480.961,824 258.799,092	0.058
4	480.961,824 258.799,092	5	480.963,172 258.797,688	1.947
5	480.963,172 258.797,688	6	480.963,309 258.797,545	0.198

Document care conţine date cu caracter personal, protejat de prevederile Regulamentului (UE) nr. 679/2016 şi Legii 190/2018

Punct început	X / Y	Punct sfârşit	X / Y	Lungime segment (** (m)
6	480.963,309 258.797,545	7	480.964,189 258.796,629	1.27
7	480.964,189 258.796,629	8	481.268,256 259.056,368	399.901
8	481.268,256 259.056,368	9	481.267,336 259.057,25	1.274
9	481.267,336 259.057,25	10	481.267,193 259.057,387	0.199
10	481.267,193 259.057,387	11	481.265,784 259.058,739	1.953
11	481.265,784 259.058,739	12	481.265,742 259.058,779	0.058
12	481.265,742 259.058,779	1	481.265,492 259.059,02	0.347

**** Lungimile segmentelor sunt determinate în planul de proiecţie Stereo 70 şi sunt rotunjite la 1 milimetru.**
***** Distanţa dintre puncte este formată din segmente cumulate ce sunt mai mici decât valoarea 1 milimetru.**

Neutilizabil in circuitul civil

DATE DESPRE IMOBILUL NR. 7543

Oficiul de Cadastru şi Publicitate Imobiliară TELEORMAN
Biroul de Cadastru şi Publicitate Imobiliară Alexandria

A. Partea I. Descrierea imobilului

TEREN Extravilan

Adresa: Jud. Teleorman

Nr. Crt	Nr cadastral Nr. topografic	Suprafaţa* (mp)	Observaţii / Referinţe
A1		694	Sector cadastral:17 Teren neimprejmuit;

B. Partea II. Proprietari şi acte

Inscrieri privitoare la dreptul de proprietate şi alte drepturi reale		Referinţe
/		
Act Administrativ nr. 4200255, din 20/09/1995 emis de CJSDPT Teleorman;		
B1	Intabulare, drept de PROPRIETATE, dobandit prin Reconstituire, cota actuala 1/1, cota initiala 1/1	A1
	1) **CIOBANU MARIA** 2) **SPERIATU MIŢA**	

C. Partea III. SARCINI .

Inscrieri privind dezmembramintele dreptului de proprietate, drepturi reale de garanţie şi sarcini	Referinţe
NU SUNT	

Neutilizabil în circuitul civil

Anexa Nr. 1 La Partea I

Teren

Nr cadastral	Suprafaţa (mp)*	Observaţii / Referinţe
	694	

* Suprafaţa este determinată in planul de proiecţie Stereo 70.

DETALII LINIARE IMOBIL



Date referitoare la teren

Crt	Categorie folosinţă	Intra vilan	Suprafaţa (mp)	Tarla	Parcelă	Nr. topo	Observaţii / Referinţe
1	arabil	NU	694	58	185	-	

Lungime Segmente

1) Valorile lungimilor segmentelor sunt obţinute din proiecţie în plan.

Punct început	X / Y	Punct sfârşit	X / Y	Lungime segment (** (m)
1	481.489,243 258.779,208	2	481.220,745 258.549,852	353.122
2	481.220,745 258.549,852	3	481.221,064 258.549,574	0.424
3	481.221,064 258.549,574	4	481.222,242 258.548,545	1.564
4	481.222,242 258.548,545	5	481.490,422 258.777,628	352.703
5	481.490,422 258.777,628	6	481.489,863 258.778,342	0.906

Document care conţine date cu caracter personal, protejat de prevederile Regulamentului (UE) nr. 679/2016 şi Legii 190/2018

Punct început	X / Y	Punct sfârşit	X / Y	Lungime segment (** (m)
6	481.489,863 258.778,342	7	481.489,488 258.778,866	0.645
7	481.489,488 258.778,866	1	481.489,243 258.779,208	0.421

**** Lungimile segmentelor sunt determinate în planul de proiecţie Stereo 70 şi sunt rotunjite la 1 milimetru.**
***** Distanţa dintre puncte este formată din segmente cumulate ce sunt mai mici decât valoarea 1 milimetru.**

Neutilizabil in circuitul civil

DATE DESPRE IMOBILUL NR. 6873

Oficiul de Cadastru şi Publicitate Imobiliară TELEORMAN
Biroul de Cadastru şi Publicitate Imobiliară Alexandria

A. Partea I. Descrierea imobilului

TEREN Intravilan

Adresa: Loc. Lunca, Str Principala, Nr. 33, Jud. Teleorman

Nr. Crt	Nr cadastral Nr. topografic	Suprafaţa* (mp)	Observaţii / Referinţe
A1		Din acte: 6.000 Masurata: 6.135	Sector cadastral:11 Teren neimprejmuit;

Construcţii

Crt	Nr cadastral Nr. topografic	Adresa	Observaţii / Referinţe
A1.1		Loc. Lunca, Str Principală, Nr. 33, Jud. Teleorman	Nr. niveluri:1; S. construita la sol:56 mp; S. construita desfasurata:56 mp;

B. Partea II. Proprietari şi acte

Inscrieri privitoare la dreptul de proprietate şi alte drepturi reale		Referinţe
/		
Act Administrativ nr. 4200226, din 18/09/1995 emis de CJSDPT Teleorman;		
B1	Intabulare, drept de PROPRIETATE, dobandit prin Reconstituire, cota actuala 1/1, cota initiala 1/1	A1
	1) **DULGHERU GHEORGHE**	
Act Normativ nr. 7, din 13/03/1996 emis de PARLAMENTUL ROMANIEI;		
B2	Intabulare, drept de PROPRIETATE, dobandit prin Lege, cota actuala 1/1, cota initiala 1/1	A1.1
	1) **DULGHERU GHEORGHE**, Lipsa CNP	

C. Partea III. SARCINI .

Inscrieri privind dezmembramintele dreptului de proprietate, drepturi reale de garanţie şi sarcini	Referinţe
NU SUNT	

Neutilizabil în circuitul civil

Anexa Nr. 1 La Partea I

Teren

Nr cadastral	Suprafaţa (mp)*	Observaţii / Referinţe
	Din acte: 6.000 Masurata: 6.135	

* Suprafaţa este determinată in planul de proiecţie Stereo 70.

DETALII LINIARE IMOBIL

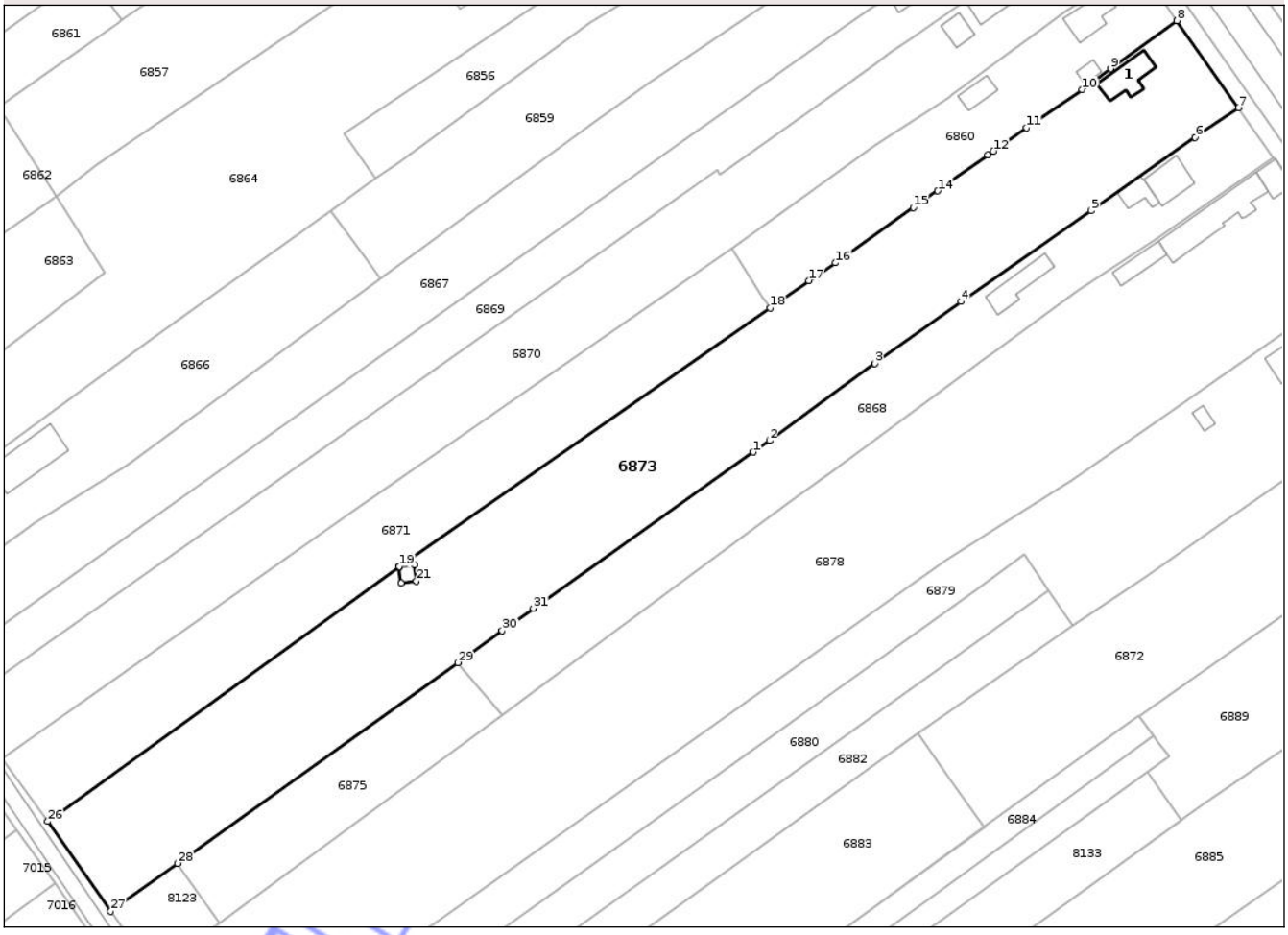

Date referitoare la teren

Crt	Categorie folosinţă	Intra vilan	Suprafaţa (mp)	Tarla	Parcelă	Nr. topo	Observaţii / Referinţe
1	curti constructii	DA	783	13	904,905,906, 907	-	
2	arabil	DA	5.352	13	904,905,906, 907	-	

Date referitoare la construcţii

Crt	Număr	Destinaţie construcţie	Supraf. (mp)	Situaţie juridică	Observaţii / Referinţe
A1.1		constructii de locuinte	56	Cu acte	Nr. niveluri:1; S. construita la sol:56 mp; S. construita desfasurata:56 mp;

Lungime Segmente

1) Valorile lungimilor segmentelor sunt obţinute din proiecţie în plan.

Punct început	X / Y	Punct sfârşit	X / Y	Lungime segment (** (m)
1	482.028,404 258.941,847	2	482.031,668 258.944,165	4.003
3	482.052,992 258.959,753	4	482.070,438 258.972,269	21.471

Punct început	X / Y	Punct sfârşit	X / Y	Lungime segment (** (m)
2	482.031,668 258.944,165	3	482.052,992 258.959,753	26.414
4	482.070,438 258.972,269	5	482.096,724 258.990,649	32.075

Document care conţine date cu caracter personal, protejat de prevederile Regulamentului (UE) nr. 679/2016 şi Legii 190/2018

Punct început	X / Y	Punct sfârşit	X / Y	Lungime segment (** (m)
5	482.096,724 258.990,649	6	482.117,813 259.005,457	25.769
7	482.126,576 259.011,49	8	482.114,149 259.029,096	21.55
9	482.100,742 259.019,357	10	482.094,943 259.015,186	7.143
11	482.083,732 259.007,412	12	482.076,996 259.002,715	8.212
13	482.075,88 259.001,937	14	482.065,757 258.994,671	12.461
15	482.060,754 258.991,315	16	482.045,012 258.980,119	19.317
17	482.039,638 258.976,544	18	482.031,799 258.971,032	9.583
19	481.956,751 258.918,664	20	481.959,771 258.919,04	3.044
21	481.960,222 258.915,697	22	481.957,196 258.915,279	3.055
23	481.956,707 258.918,571	24	481.956,699 258.918,628	0.058
25	481.956,595 258.918,555	26	481.885,626 258.867,093	87.664
27	481.898,389 258.848,906	28	481.911,952 258.858,624	16.685
29	481.968,618 258.899,222	30	481.977,611 258.905,66	11.06
31	481.983,898 258.910,235	1	482.028,404 258.941,847	54.59

Punct început	X / Y	Punct sfârşit	X / Y	Lungime segment (** (m)
6	482.117,813 259.005,457	7	482.126,576 259.011,49	10.639
8	482.114,149 259.029,096	9	482.100,742 259.019,357	16.571
10	482.094,943 259.015,186	11	482.083,732 259.007,412	13.643
12	482.076,996 259.002,715	13	482.075,88 259.001,937	1.361
14	482.065,757 258.994,671	15	482.060,754 258.991,315	6.024
16	482.045,012 258.980,119	17	482.039,638 258.976,544	6.454
18	482.031,799 258.971,032	19	481.956,751 258.918,664	91.513
20	481.959,771 258.919,04	21	481.960,222 258.915,697	3.373
22	481.957,196 258.915,279	23	481.956,707 258.918,571	3.328
24	481.956,699 258.918,628	25	481.956,595 258.918,555	0.127
26	481.885,626 258.867,093	27	481.898,389 258.848,906	22.218
28	481.911,952 258.858,624	29	481.968,618 258.899,222	69.708
30	481.977,611 258.905,66	31	481.983,898 258.910,235	7.775

**** Lungimile segmentelor sunt determinate în planul de proiecţie Stereo 70 şi sunt rotunjite la 1 milimetru.**
***** Distanţa dintre puncte este formată din segmente cumulate ce sunt mai mici decât valoarea 1 milimetru.**

Neutilizabil în circuitul civil

DATE DESPRE IMOBILUL NR. 6719

Oficiul de Cadastru şi Publicitate Imobiliară TELEORMAN
Biroul de Cadastru şi Publicitate Imobiliară Alexandria

A. Partea I. Descrierea imobilului

Nr. CF vechi:56
Nr. cadastral vechi:99

TEREN Intravilan

Adresa: Loc. Lunca, Str Principală, Nr. 93, Jud. Teleorman

Nr. Crt	Nr cadastral Nr. topografic	Suprafaţa* (mp)	Observaţii / Referinţe
A1	21757	Din acte: 1.427 Masurata: 1.069	Sector cadastral:11 Teren imprejmuit;

Construcţii

Crt	Nr cadastral Nr. topografic	Adresa	Observaţii / Referinţe
A1.1	21757-C1	Loc. Lunca, Str Principală, Nr. 93, Jud. Teleorman	Nr. niveluri:1; S. construita la sol:91 mp; S. construita desfasurata:91 mp; C1-locuinta in sc de 91 mp

B. Partea II. Proprietari şi acte

Inscrieri privitoare la dreptul de proprietate şi alte drepturi reale		Referinţe
64491 / 12/10/2020		
Act Notarial nr. Contract de vanzare aut.nr.633, din 12/10/2020 emis de BIN Petrisor Marta Florica;		
B2	Intabulare, drept de PROPRIETATEcu titlu de drept cumparare, bun propriu, dobandit prin Conventie, cota actuala 1/2, cota initiala 1/2	A1, A1.1
	1) **DRAGAN VITU IONUT**	
B3	Intabulare, drept de PROPRIETATEcu titlu de drept cumparare, bun propriu, dobandit prin Conventie, cota actuala 1/2, cota initiala 1/2	A1, A1.1
	1) **MIREA NATALIA FLORINA**	

C. Partea III. SARCINI .

Inscrieri privind dezmembramintele dreptului de proprietate, drepturi reale de garanţie şi sarcini	Referinţe
NU SUNT	

Neutilizabil în circuitul civil

Anexa Nr. 1 La Partea I

Teren

Nr cadastral	Suprafaţa (mp)*	Observaţii / Referinţe
21757	Din acte: 1.427 Masurata: 1.069	

* Suprafaţa este determinată in planul de proiecţie Stereo 70.

DETALII LINIARE IMOBIL

Date referitoare la teren

Crt	Categorie folosinţă	Intra vilan	Suprafaţa (mp)	Tarla	Parcelă	Nr. topo	Observaţii / Referinţe
1	curti constructii	DA	1.069	15	1104,1105	-	

Date referitoare la construcţii

Crt	Număr	Destinaţie construcţie	Supraf. (mp)	Situaţie juridică	Observaţii / Referinţe
A1.1	21757-C1	constructii de locuinte	91	Cu acte	Nr. niveluri:1; S. construita la sol:91 mp; S. construita desfasurata:91 mp; C1-locuinta in sc de 91 mp

Lungime Segmente
1) Valorile lungimilor segmentelor sunt obţinute din proiecţie în plan.

Punct început	X / Y	Punct sfârşit	X / Y	Lungime segment (** (m)
1	481.761,896 259.473,878	2	481.769,01 259.479,189	8.877
2	481.769,01 259.479,189	3	481.794,546 259.496,044	30.598
3	481.794,546 259.496,044	4	481.788,957 259.504,228	9.91

Document care conţine date cu caracter personal, protejat de prevederile Regulamentului (UE) nr. 679/2016 şi Legii 190/2018

Punct început	X / Y	Punct sfârşit	X / Y	Lungime segment (** (m)
4	481.788,957 259.504,228	5	481.779,409 259.518,298	17.004
5	481.779,409 259.518,298	6	481.747,012 259.497,679	38.402
6	481.747,012 259.497,679	7	481.750,299 259.491,473	7.023
7	481.750,299 259.491,473	8	481.761,215 259.474,909	19.837
8	481.761,215 259.474,909	1	481.761,896 259.473,878	1.236

**** Lungimile segmentelor sunt determinate în planul de proiecţie Stereo 70 şi sunt rotunjite la 1 milimetru.**
***** Distanţa dintre puncte este formată din segmente cumulate ce sunt mai mici decât valoarea 1 milimetru.**

Neutilizabil in circuitul civil

DATE DESPRE IMOBILUL NR. 6849

Oficiul de Cadastru şi Publicitate Imobiliară TELEORMAN
Biroul de Cadastru şi Publicitate Imobiliară Alexandria

A. Partea I. Descrierea imobilului

TEREN Intravilan

Adresa: Loc. Lunca, Str Principala, Jud. Teleorman

Nr. Crt	Nr cadastral Nr. topografic	Suprafaţa* (mp)	Observaţii / Referinţe
A1		793	Sector cadastral:11 Teren neimprejmuit;

B. Partea II. Proprietari şi acte

Inscrieri privitoare la dreptul de proprietate şi alte drepturi reale		Referinţe
/		
Act Administrativ nr. 4200465, din 14/02/1996 emis de CJSDPT Teleorman;		
B1	Intabulare, drept de PROPRIETATE, dobandit prin Reconstituire, cota actuala 1/1, cota initiala 1/1	A1
	1) **GOGOAŞĂ SEVASTIAN** 2) **GOGOAŞĂ EMILIAN**, Lipsa CNP 3) **GOGOAŞĂ TITUS**	

C. Partea III. SARCINI .

Inscrieri privind dezmembramintele dreptului de proprietate, drepturi reale de garanţie şi sarcini	Referinţe
NU SUNT	

Neutilizabil în circuitul civil

Anexa Nr. 1 La Partea I

Teren

Nr cadastral	Suprafaţa (mp)*	Observaţii / Referinţe
	793	

* Suprafaţa este determinată in planul de proiecţie Stereo 70.

DETALII LINIARE IMOBIL

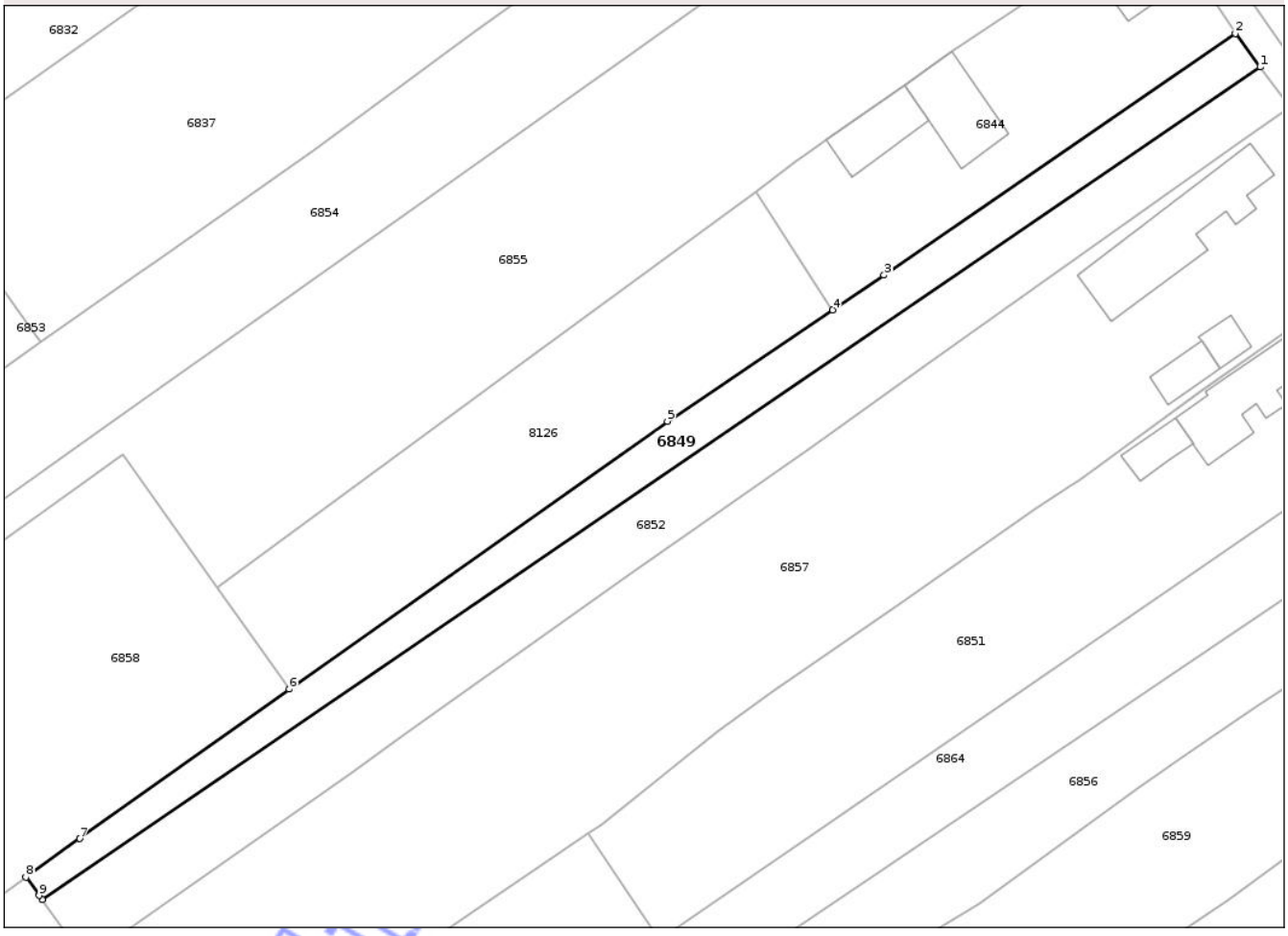

Date referitoare la teren

Crt	Categorie folosinţă	Intra vilan	Suprafaţa (mp)	Tarla	Parcelă	Nr. topo	Observaţii / Referinţe
1	arabil	DA	793	13	937	-	

Lungime Segmente
1) Valorile lungimilor segmentelor sunt obţinute din proiecţie în plan.

Punct început	X / Y	Punct sfârşit	X / Y	Lungime segment (** (m)
1	482.040,598 259.135,249	2	482.037,637 259.139,236	4.966
2	482.037,637 259.139,236	3	481.995,814 259.110,498	50.745
3	481.995,814 259.110,498	4	481.989,688 259.106,379	7.382
4	481.989,688 259.106,379	5	481.970,01 259.093,147	23.713
5	481.970,01 259.093,147	6	481.924,997 259.061,277	55.153

Document care conţine date cu caracter personal, protejat de prevederile Regulamentului (UE) nr. 679/2016 şi Legii 190/2018

Punct început	X / Y	Punct sfârşit	X / Y	Lungime segment (** (m)
6	481.924,997 259.061,277	7	481.900,087 259.043,509	30.598
7	481.900,087 259.043,509	8	481.893,654 259.038,92	7.902
8	481.893,654 259.038,92	9	481.895,217 259.036,758	2.668
9	481.895,217 259.036,758	10	481.895,572 259.036,268	0.605
10	481.895,572 259.036,268	1	482.040,598 259.135,249	175.584

**** Lungimile segmentelor sunt determinate în planul de proiecţie Stereo 70 şi sunt rotunjite la 1 milimetru.**
***** Distanţa dintre puncte este formată din segmente cumulate ce sunt mai mici decât valoarea 1 milimetru.**

Neutilizabil in circuitul civil

DATE DESPRE IMOBILUL NR. 7451

Oficiul de Cadastru şi Publicitate Imobiliară TELEORMAN
Biroul de Cadastru şi Publicitate Imobiliară Alexandria

A. Partea I. Descrierea imobilului

TEREN Extravilan

Adresa: Jud. Teleorman

Nr. Crt	Nr cadastral Nr. topografic	Suprafaţa* (mp)	Observaţii / Referinţe
A1		1.025	Sector cadastral:17 Teren neimprejmuit;

B. Partea II. Proprietari şi acte

Inscrieri privitoare la dreptul de proprietate şi alte drepturi reale		Referinţe
/		
Act Administrativ nr. 4200232, din 18/09/1995 emis de CJSDPT Teleorman;		
B1	Intabulare, drept de PROPRIETATE, dobandit prin Reconstituire, cota actuala 1/1, cota initiala 1/1	A1
	1) **TUTUNARU ALECU**	

C. Partea III. SARCINI .

Inscrieri privind dezmembramintele dreptului de proprietate, drepturi reale de garanţie şi sarcini	Referinţe
NU SUNT	

Neutilizabil în circuitul civil

Anexa Nr. 1 La Partea I

Teren

Nr cadastral	Suprafaţa (mp)*	Observaţii / Referinţe
	1.025	

* Suprafaţa este determinată in planul de proiecţie Stereo 70.

DETALII LINIARE IMOBIL

Date referitoare la teren

Crt	Categorie folosinţă	Intra vilan	Suprafaţa (mp)	Tarla	Parcelă	Nr. topo	Observaţii / Referinţe
1	arabil	NU	1.025	58	73	-	

Lungime Segmente
1) Valorile lungimilor segmentelor sunt obţinute din proiecţie în plan.

Punct început	X / Y	Punct sfârşit	X / Y	Lungime segment (** (m)
1	481.301,619 259.015,956	2	481.000,214 258.758,491	396.4
2	481.000,214 258.758,491	3	481.001,615 258.756,936	2.093
3	481.001,615 258.756,936	4	481.001,946 258.756,568	0.495
4	481.001,946 258.756,568	5	481.303,038 259.013,766	395.989
5	481.303,038 259.013,766	6	481.302,767 259.014,185	0.499

Document care conţine date cu caracter personal, protejat de prevederile Regulamentului (UE) nr. 679/2016 şi Legii 190/2018

Punct început	X / Y	Punct sfârşit	X / Y	Lungime segment (** (m)
6	481.302,767 259.014,185	1	481.301,619 259.015,956	2.111

** Lungimile segmentelor sunt determinate în planul de proiecţie Stereo 70 şi sunt rotunjite la 1 milimetru.
*** Distanţa dintre puncte este formată din segmente cumulate ce sunt mai mici decât valoarea 1 milimetru.

Neutilizabil in circuitul civil

DATE DESPRE IMOBILUL NR. 7293

Oficiul de Cadastru şi Publicitate Imobiliară TELEORMAN
Biroul de Cadastru şi Publicitate Imobiliară Alexandria

A. Partea I. Descrierea imobilului

TEREN Extravilan

Adresa: Jud. Teleorman

Nr. Crt	Nr cadastral Nr. topografic	Suprafaţa* (mp)	Observaţii / Referinţe
A1		1.500	Sector cadastral:15 Teren neimprejmuit;

B. Partea II. Proprietari şi acte

Inscrieri privitoare la dreptul de proprietate şi alte drepturi reale		Referinţe
/		
Act Administrativ nr. 4200454, din 14/02/1996 emis de CJSDPT Teleorman;		
B1	Intabulare, drept de PROPRIETATE, dobandit prin Reconstituire, cota actuala 1/1, cota initiala 1/1	A1
	1) **IVANA VASILE**	

C. Partea III. SARCINI .

Inscrieri privind dezmembramintele dreptului de proprietate, drepturi reale de garanţie şi sarcini	Referinţe
NU SUNT	

Neutilizabil în circuitul civil

Anexa Nr. 1 La Partea I

Teren

Nr cadastral	Suprafaţa (mp)*	Observaţii / Referinţe
	1.500	

* Suprafaţa este determinată in planul de proiecţie Stereo 70.

DETALII LINIARE IMOBIL

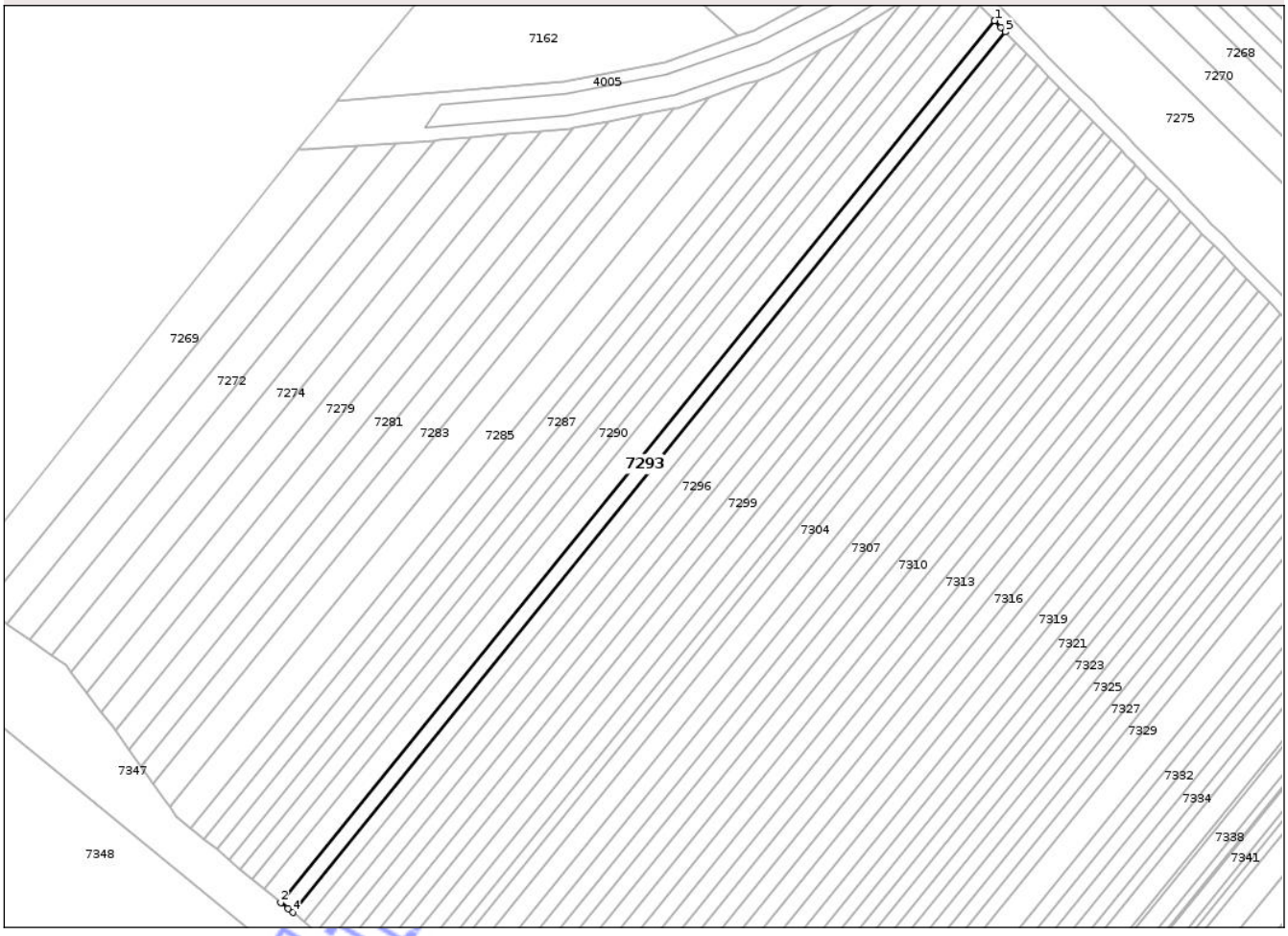

Date referitoare la teren

Crt	Categorie folosinţă	Intra vilan	Suprafaţa (mp)	Tarla	Parcelă	Nr. topo	Observaţii / Referinţe
1	arabil	NU	1.500	56B	18	-	

Lungime Segmente
1) Valorile lungimilor segmentelor sunt obţinute din proiecţie în plan.

Punct început	X / Y	Punct sfârşit	X / Y	Lungime segment (** (m)
1	480.052,689 259.065,84	2	479.843,417 258.807,586	332.401
2	479.843,417 258.807,586	3	479.845,504 258.805,859	2.709
3	479.845,504 258.805,859	4	479.846,896 258.804,708	1.807
4	479.846,896 258.804,708	5	480.055,868 259.062,591	331.923
5	480.055,868 259.062,591	6	480.054,596 259.063,891	1.819

Document care conţine date cu caracter personal, protejat de prevederile Regulamentului (UE) nr. 679/2016 şi Legii 190/2018

Punct început	X / Y	Punct sfârşit	X / Y	Lungime segment (** (m)
6	480.054,596 259.063,891	1	480.052,689 259.065,84	2.727

**** Lungimile segmentelor sunt determinate în planul de proiecţie Stereo 70 şi sunt rotunjite la 1 milimetru.**
***** Distanţa dintre puncte este formată din segmente cumulate ce sunt mai mici decât valoarea 1 milimetru.**

Neutilizabil in circuitul civil

DATE DESPRE IMOBILUL NR. 7600

Oficiul de Cadastru şi Publicitate Imobiliară TELEORMAN
Biroul de Cadastru şi Publicitate Imobiliară Alexandria

A. Partea I. Descrierea imobilului

TEREN Extravilan

Adresa: Jud. Teleorman

Nr. Crt	Nr cadastral Nr. topografic	Suprafaţa* (mp)	Observaţii / Referinţe
A1		1.200	Sector cadastral:17 Teren neimprejmuit;

B. Partea II. Proprietari şi acte

Inscrieri privitoare la dreptul de proprietate şi alte drepturi reale		Referinţe
/		
Act Administrativ nr. 4200345, din 30/11/1995 emis de CJSDPT Teleorman;		
B1	Intabulare, drept de PROPRIETATE, dobandit prin Reconstituire, cota actuala 1/1, cota initiala 1/1	A1
	1) **COMAN MARIN**	

C. Partea III. SARCINI .

Inscrieri privind dezmembramintele dreptului de proprietate, drepturi reale de garanţie şi sarcini	Referinţe
NU SUNT	

Neutilizabil în circuitul civil

Anexa Nr. 1 La Partea I

Teren

Nr cadastral	Suprafaţa (mp)*	Observaţii / Referinţe
	1.200	

* Suprafaţa este determinată in planul de proiecţie Stereo 70.

DETALII LINIARE IMOBIL



Date referitoare la teren

Crt	Categorie folosinţă	Intra vilan	Suprafaţa (mp)	Tarla	Parcelă	Nr. topo	Observaţii / Referinţe
1	arabil	NU	1.200	58	274	-	

Lungime Segmente
1) Valorile lungimilor segmentelor sunt obţinute din proiecţie în plan.

Punct început	X / Y	Punct sfârşit	X / Y	Lungime segment (** (m)
1	481.582,332 258.627,783	2	481.311,159 258.396,143	356.639
2	481.311,159 258.396,143	3	481.311,16 258.396,139	0.004
3	481.311,16 258.396,139	4	481.311,481 258.394,398	1.77
4	481.311,481 258.394,398	5	481.311,862 258.392,329	2.104
5	481.311,862 258.392,329	6	481.584,367 258.625,107	358.392

Document care conţine date cu caracter personal, protejat de prevederile Regulamentului (UE) nr. 679/2016 şi Legii 190/2018

Punct început	X / Y	Punct sfârşit	X / Y	Lungime segment (** (m)
6	481.584,367 258.625,107	1	481.582,332 258.627,783	3.362

** Lungimile segmentelor sunt determinate în planul de proiecţie Stereo 70 şi sunt rotunjite la 1 milimetru.
*** Distanţa dintre puncte este formată din segmente cumulate ce sunt mai mici decât valoarea 1 milimetru.

Neutilizabil in circuitul civil

DATE DESPRE IMOBILUL NR. 7429

Oficiul de Cadastru şi Publicitate Imobiliară TELEORMAN
Biroul de Cadastru şi Publicitate Imobiliară Alexandria

A. Partea I. Descrierea imobilului

TEREN Extravilan

Adresa: Jud. Teleorman

Nr. Crt	Nr cadastral Nr. topografic	Suprafaţa* (mp)	Observaţii / Referinţe
A1		1.000	Sector cadastral:17 Teren neimprejmuit;

B. Partea II. Proprietari şi acte

Inscrieri privitoare la dreptul de proprietate şi alte drepturi reale		Referinţe
/		
Act Administrativ nr. 4200961, din 12/11/2002 emis de CJSDPT Teleorman;		
B1	Intabulare, drept de PROPRIETATE, dobandit prin Reconstituire, cota actuala 1/1, cota initiala 1/1	A1
	1) **COJOCARU IOANA**	

C. Partea III. SARCINI .

Inscrieri privind dezmembramintele dreptului de proprietate, drepturi reale de garanţie şi sarcini	Referinţe
NU SUNT	

Neutilizabil în circuitul civil

Anexa Nr. 1 La Partea I

Teren

Nr cadastral	Suprafaţa (mp)*	Observaţii / Referinţe
	1.000	

* Suprafaţa este determinată in planul de proiecţie Stereo 70.

DETALII LINIARE IMOBIL

Date referitoare la teren

Crt	Categorie folosinţă	Intra vilan	Suprafaţa (mp)	Tarla	Parcelă	Nr. topo	Observaţii / Referinţe
1	arabil	NU	1.000	58	53	-	

Lungime Segmente
1) Valorile lungimilor segmentelor sunt obţinute din proiecţie în plan.

Punct început	X / Y	Punct sfârşit	X / Y	Lungime segment (** (m)
1	480.965,249 258.795,525	2	480.966,348 258.794,379	1.588
2	480.966,348 258.794,379	3	480.966,521 258.794,199	0.25
3	480.966,521 258.794,199	4	480.966,983 258.793,718	0.666
4	480.966,983 258.793,718	5	481.271,176 259.053,566	400.068
5	481.271,176 259.053,566	6	481.270,694 259.054,028	0.668

Document care conţine date cu caracter personal, protejat de prevederile Regulamentului (UE) nr. 679/2016 şi Legii 190/2018

Punct început	X / Y	Punct sfârşit	X / Y	Lungime segment (** (m)
6	481.270,694 259.054,028	7	481.270,513 259.054,202	0.251
7	481.270,513 259.054,202	8	481.269,364 259.055,305	1.593
8	481.269,364 259.055,305	1	480.965,249 258.795,525	399.964

** Lungimile segmentelor sunt determinate în planul de proiecţie Stereo 70 şi sunt rotunjite la 1 milimetru.
*** Distanţa dintre puncte este formată din segmente cumulate ce sunt mai mici decât valoarea 1 milimetru.

Neutilizabil in circuitul civil

DATE DESPRE IMOBILUL NR. 7316

Oficiul de Cadastru şi Publicitate Imobiliară TELEORMAN
Biroul de Cadastru şi Publicitate Imobiliară Alexandria

A. Partea I. Descrierea imobilului

TEREN Extravilan

Adresa: Jud. Teleorman

Nr. Crt	Nr cadastral Nr. topografic	Suprafaţa* (mp)	Observaţii / Referinţe
A1		1.500	Sector cadastral:15 Teren neimprejmuit;

B. Partea II. Proprietari şi acte

Inscrieri privitoare la dreptul de proprietate şi alte drepturi reale		Referinţe
/		
Act Administrativ nr. 4200648, din 30/01/1997 emis de CJSDPT Teleorman;		
B1	Intabulare, drept de PROPRIETATE, dobandit prin Reconstituire, cota actuala 1/1, cota initiala 1/1	A1
	1) **ROBITU GHERGHINA** 2) **GHEORGHITA CRISTINA** 3) **ROBITU FLOAREA**	

C. Partea III. SARCINI .

Inscrieri privind dezmembramintele dreptului de proprietate, drepturi reale de garanţie şi sarcini	Referinţe
NU SUNT	

Neutilizabil în circuitul civil

Anexa Nr. 1 La Partea I

Teren

Nr cadastral	Suprafaţa (mp)*	Observaţii / Referinţe
	1.500	

* Suprafaţa este determinată in planul de proiecţie Stereo 70.

DETALII LINIARE IMOBIL

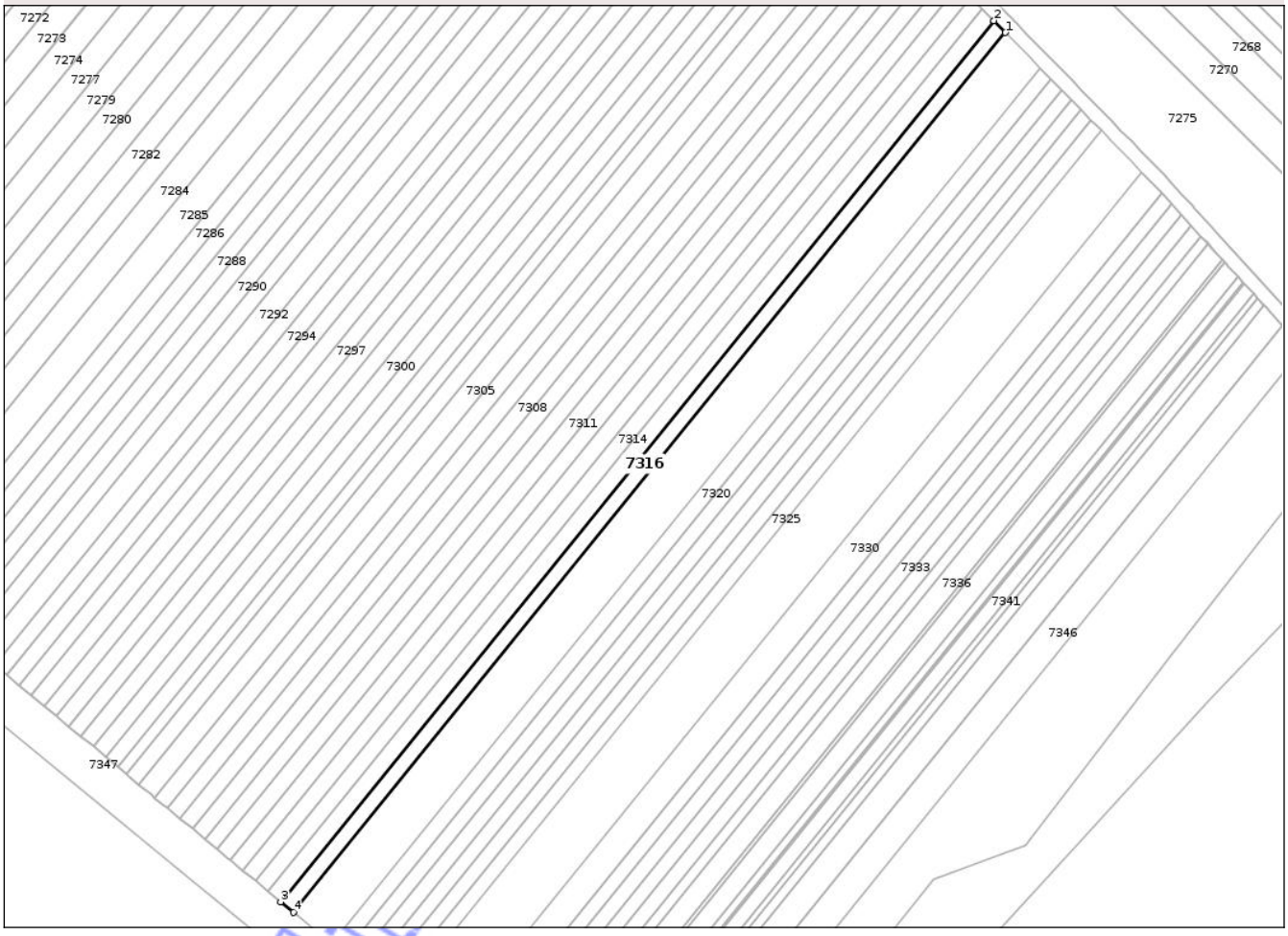

Date referitoare la teren

Crt	Categorie folosinţă	Intra vilan	Suprafaţa (mp)	Tarla	Parcelă	Nr. topo	Observaţii / Referinţe
1	arabil	NU	1.500	56B	41	-	

Lungime Segmente

1) Valorile lungimilor segmentelor sunt obţinute din proiecţie în plan.

Punct început	X / Y	Punct sfârşit	X / Y	Lungime segment (** (m)
1	480.130,069 258.986,729	2	480.126,78 258.990,092	4.704
2	480.126,78 258.990,092	3	479.924,52 258.740,492	321.262
3	479.924,52 258.740,492	4	479.928,121 258.737,514	4.673
4	479.928,121 258.737,514	1	480.130,069 258.986,729	320.767

**** Lungimile segmentelor sunt determinate în planul de proiecţie Stereo 70 şi sunt rotunjite la 1 milimetru.**

Document care conţine date cu caracter personal, protejat de prevederile Regulamentului (UE) nr. 679/2016 şi Legii 190/2018

***** Distanţa dintre puncte este formată din segmente cumulate ce sunt mai mici decât valoarea 1 milimetru.**

Neutilizabil in circuitul civil

DATE DESPRE IMOBILUL NR. 7588

Oficiul de Cadastru şi Publicitate Imobiliară TELEORMAN
Biroul de Cadastru şi Publicitate Imobiliară Alexandria

A. Partea I. Descrierea imobilului

TEREN Extravilan

Adresa: Jud. Teleorman

Nr. Crt	Nr cadastral Nr. topografic	Suprafaţa* (mp)	Observaţii / Referinţe
A1		424	Sector cadastral:17 Teren neimprejmuit;

B. Partea II. Proprietari şi acte

Inscrieri privitoare la dreptul de proprietate şi alte drepturi reale		Referinţe
/		
Act Notarial nr. Certificat de mostenitor 136, din 21/06/2019 emis de NP PAUN PICU;		
B1	Intabulare, drept de PROPRIETATE, dobandit prin Succesiune, cota actuala 1/1, cota initiala 1/1	A1
	1) **GILCEAVA MARITA**	

C. Partea III. SARCINI .

Inscrieri privind dezmembramintele dreptului de proprietate, drepturi reale de garanţie şi sarcini	Referinţe
NU SUNT	

Neutilizabil în circuitul civil

Anexa Nr. 1 La Partea I

Teren

Nr cadastral	Suprafaţa (mp)*	Observaţii / Referinţe
	424	

* Suprafaţa este determinată in planul de proiecţie Stereo 70.

DETALII LINIARE IMOBIL

Date referitoare la teren

Crt	Categorie folosinţă	Intra vilan	Suprafaţa (mp)	Tarla	Parcelă	Nr. topo	Observaţii / Referinţe
1	arabil	NU	424	58	257	-	

Lungime Segmente
1) Valorile lungimilor segmentelor sunt obţinute din proiecţie în plan.

Punct început	X / Y	Punct sfârşit	X / Y	Lungime segment (** (m)
1	481.562,151 258.654,315	2	481.301,08 258.431,305	343.353
2	481.301,08 258.431,305	3	481.301,369 258.430,64	0.725
3	481.301,369 258.430,64	4	481.301,595 258.430,121	0.566
4	481.301,595 258.430,121	5	481.562,899 258.653,332	343.661
5	481.562,899 258.653,332	6	481.562,571 258.653,763	0.542

Document care conţine date cu caracter personal, protejat de prevederile Regulamentului (UE) nr. 679/2016 şi Legii 190/2018

Punct început	X / Y	Punct sfârşit	X / Y	Lungime segment (** (m)
6	481.562,571 258.653,763	1	481.562,151 258.654,315	0.694

** Lungimile segmentelor sunt determinate în planul de proiecţie Stereo 70 şi sunt rotunjite la 1 milimetru.
*** Distanţa dintre puncte este formată din segmente cumulate ce sunt mai mici decât valoarea 1 milimetru.

Neutilizabil in circuitul civil

DATE DESPRE IMOBILUL NR. 6895

Oficiul de Cadastru şi Publicitate Imobiliară TELEORMAN
Biroul de Cadastru şi Publicitate Imobiliară Alexandria

A. Partea I. Descrierea imobilului

TEREN Intravilan

Adresa: Loc. Lunca, Jud. Teleorman

Nr. Crt	Nr cadastral Nr. topografic	Suprafaţa* (mp)	Observaţii / Referinţe
A1		361	Sector cadastral:11 Teren neimprejmuit;

B. Partea II. Proprietari şi acte

Inscrieri privitoare la dreptul de proprietate şi alte drepturi reale		Referinţe
/		
Act Administrativ nr. 7225, din 13/12/2024 emis de PRIMARIA COMUNEI LUNCA;		
B1	Inscrierea posesiei, drept de PROPRIETATE, dobandit prin Lege, cota actuala 1/1, cota initiala 1/1	A1
	1) **NEIDENTIFICAT NEIDENTIFICAT**	
Act Normativ nr. 7, din 13/03/1996 emis de PARLAMENTUL ROMANIEI (Art. 13);		
B2	Se noteaza mențiunea de proprietar neidentificat.	A1

C. Partea III. SARCINI .

Inscrieri privind dezmembramintele dreptului de proprietate, drepturi reale de garanţie şi sarcini	Referinţe
NU SUNT	

Neutilizabil în circuitul civil

Anexa Nr. 1 La Partea I

Teren

Nr cadastral	Suprafaţa (mp)*	Observaţii / Referinţe
	361	

* Suprafaţa este determinată in planul de proiecţie Stereo 70.

DETALII LINIARE IMOBIL

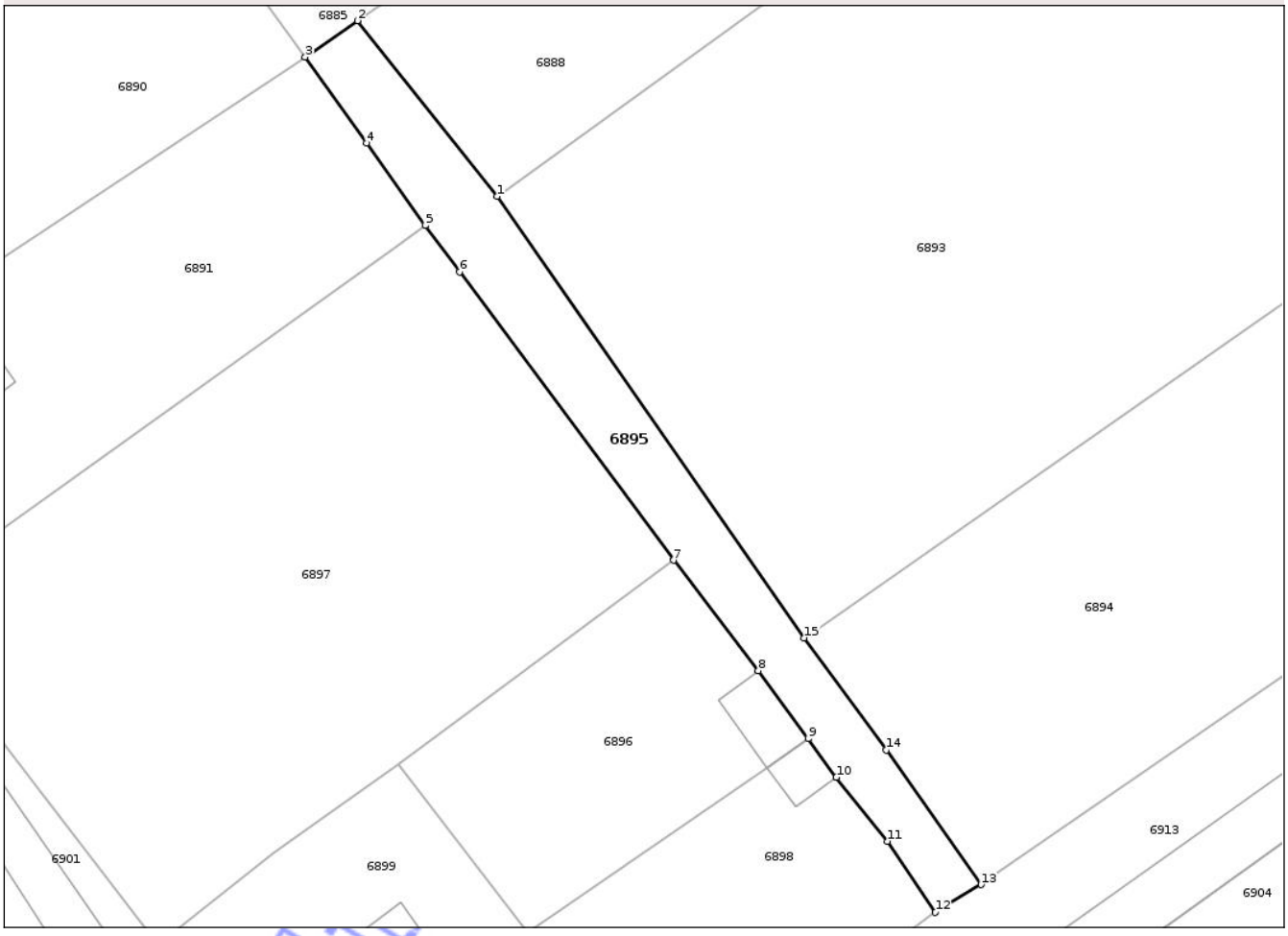

Date referitoare la teren

Crt	Categorie folosinţă	Intra vilan	Suprafaţa (mp)	Tarla	Parcelă	Nr. topo	Observaţii / Referinţe
1	drum	DA	361	-	-	-	

Lungime Segmente

1) Valorile lungimilor segmentelor sunt obţinute din proiecţie în plan.

Punct început	X / Y	Punct sfârşit	X / Y	Lungime segment (** (m)
1	482.030,081 258.762,159	2	482.019,87 258.774,962	16.376
2	482.019,87 258.774,962	3	482.016,058 258.772,315	4.641
3	482.016,058 258.772,315	4	482.020,537 258.766,038	7.711
4	482.020,537 258.766,038	5	482.024,823 258.760,032	7.379
5	482.024,823 258.760,032	6	482.027,327 258.756,659	4.2

Document care conţine date cu caracter personal, protejat de prevederile Regulamentului (UE) nr. 679/2016 şi Legii 190/2018

Punct început	X / Y	Punct sfârşit	X / Y	Lungime segment (** (m)
6	482.027,327 258.756,659	7	482.042,932 258.735,639	26.18
7	482.042,932 258.735,639	8	482.049,135 258.727,605	10.15
8	482.049,135 258.727,605	9	482.052,76 258.722,641	6.147
9	482.052,76 258.722,641	10	482.054,816 258.719,826	3.485
10	482.054,816 258.719,826	11	482.058,555 258.715,164	5.976
11	482.058,555 258.715,164	12	482.062,038 258.709,98	6.246
12	482.062,038 258.709,98	13	482.065,374 258.712,003	3.901
13	482.065,374 258.712,003	14	482.058,44 258.721,799	12.002
14	482.058,44 258.721,799	15	482.052,456 258.729,979	10.135
15	482.052,456 258.729,979	1	482.030,081 258.762,159	39.194

**** Lungimile segmentelor sunt determinate în planul de proiecţie Stereo 70 şi sunt rotunjite la 1 milimetru.**
***** Distanţa dintre puncte este formată din segmente cumulate ce sunt mai mici decât valoarea 1 milimetru.**

Neutilizabil în circuitul civil

DATE DESPRE IMOBILUL NR. 7432

Oficiul de Cadastru şi Publicitate Imobiliară TELEORMAN
Biroul de Cadastru şi Publicitate Imobiliară Alexandria

A. Partea I. Descrierea imobilului

TEREN Extravilan

Adresa: Jud. Teleorman

Nr. Crt	Nr cadastral Nr. topografic	Suprafaţa* (mp)	Observaţii / Referinţe
A1		789	Sector cadastral:17 Teren neimprejmuit;

B. Partea II. Proprietari şi acte

Inscrieri privitoare la dreptul de proprietate şi alte drepturi reale		Referinţe
/		
Act Notarial nr. Act de partaj voluntar 734, din 07/05/2019 emis de NP PAUN PICU;		
B1	Intabulare, drept de PROPRIETATE, dobandit prin Iesire Din Indiviziune, cota actuala 1/1, cota initiala 1/1	A1
	1) **LITA VALENTIN**	

C. Partea III. SARCINI .

Inscrieri privind dezmembramintele dreptului de proprietate, drepturi reale de garanţie şi sarcini	Referinţe
NU SUNT	

Neutilizabil în circuitul civil

Anexa Nr. 1 La Partea I

Teren

Nr cadastral	Suprafaţa (mp)*	Observaţii / Referinţe
	789	

* Suprafaţa este determinată in planul de proiecţie Stereo 70.

DETALII LINIARE IMOBIL

Date referitoare la teren

Crt	Categorie folosinţă	Intra vilan	Suprafaţa (mp)	Tarla	Parcelă	Nr. topo	Observaţii / Referinţe
1	arabil	NU	789	58	58	-	

Lungime Segmente
1) Valorile lungimilor segmentelor sunt obţinute din proiecţie în plan.

Punct început	X / Y	Punct sfârşit	X / Y	Lungime segment (** (m)
1	481.274,369 259.050,261	2	480.970,164 258.790,404	400.083
2	480.970,164 258.790,404	3	480.970,223 258.790,343	0.085
3	480.970,223 258.790,343	4	480.970,551 258.790,001	0.473
4	480.970,551 258.790,001	5	480.971,532 258.788,979	1.417
5	480.971,532 258.788,979	6	481.275,725 259.048,826	400.068

Document care conţine date cu caracter personal, protejat de prevederile Regulamentului (UE) nr. 679/2016 şi Legii 190/2018

Punct început	X / Y	Punct sfârşit	X / Y	Lungime segment (** (m)
6	481.275,725 259.048,826	7	481.275,403 259.049,167	0.469
7	481.275,403 259.049,167	8	481.274,753 259.049,855	0.947
8	481.274,753 259.049,855	9	481.274,428 259.050,199	0.473
9	481.274,428 259.050,199	1	481.274,369 259.050,261	0.085

**** Lungimile segmentelor sunt determinate în planul de proiecţie Stereo 70 şi sunt rotunjite la 1 milimetru.**
***** Distanţa dintre puncte este formată din segmente cumulate ce sunt mai mici decât valoarea 1 milimetru.**

Neutilizabil in circuitul civil

DATE DESPRE IMOBILUL NR. 7213

Oficiul de Cadastru şi Publicitate Imobiliară TELEORMAN
Biroul de Cadastru şi Publicitate Imobiliară Alexandria

A. Partea I. Descrierea imobilului

TEREN Extravilan

Adresa: Jud. Teleorman

Nr. Crt	Nr cadastral Nr. topografic	Suprafaţa* (mp)	Observaţii / Referinţe
A1		1.500	Sector cadastral:15 Teren neimprejmuit;

B. Partea II. Proprietari şi acte

Inscrieri privitoare la dreptul de proprietate şi alte drepturi reale		Referinţe
/		
Act Administrativ nr. 4200653, din 30/01/1997 emis de CJSDPT Teleorman;		
B1	Intabulare, drept de PROPRIETATE, dobandit prin Reconstituire, cota actuala 1/1, cota initiala 1/1	A1
	1) **LIŢA MIŢA** 2) **BOZEANU FLOREA**	

C. Partea III. SARCINI .

Inscrieri privind dezmembramintele dreptului de proprietate, drepturi reale de garanţie şi sarcini	Referinţe
NU SUNT	

Neutilizabil în circuitul civil

Anexa Nr. 1 La Partea I

Teren

Nr cadastral	Suprafaţa (mp)*	Observaţii / Referinţe
	1.500	

* Suprafaţa este determinată in planul de proiecţie Stereo 70.

DETALII LINIARE IMOBIL

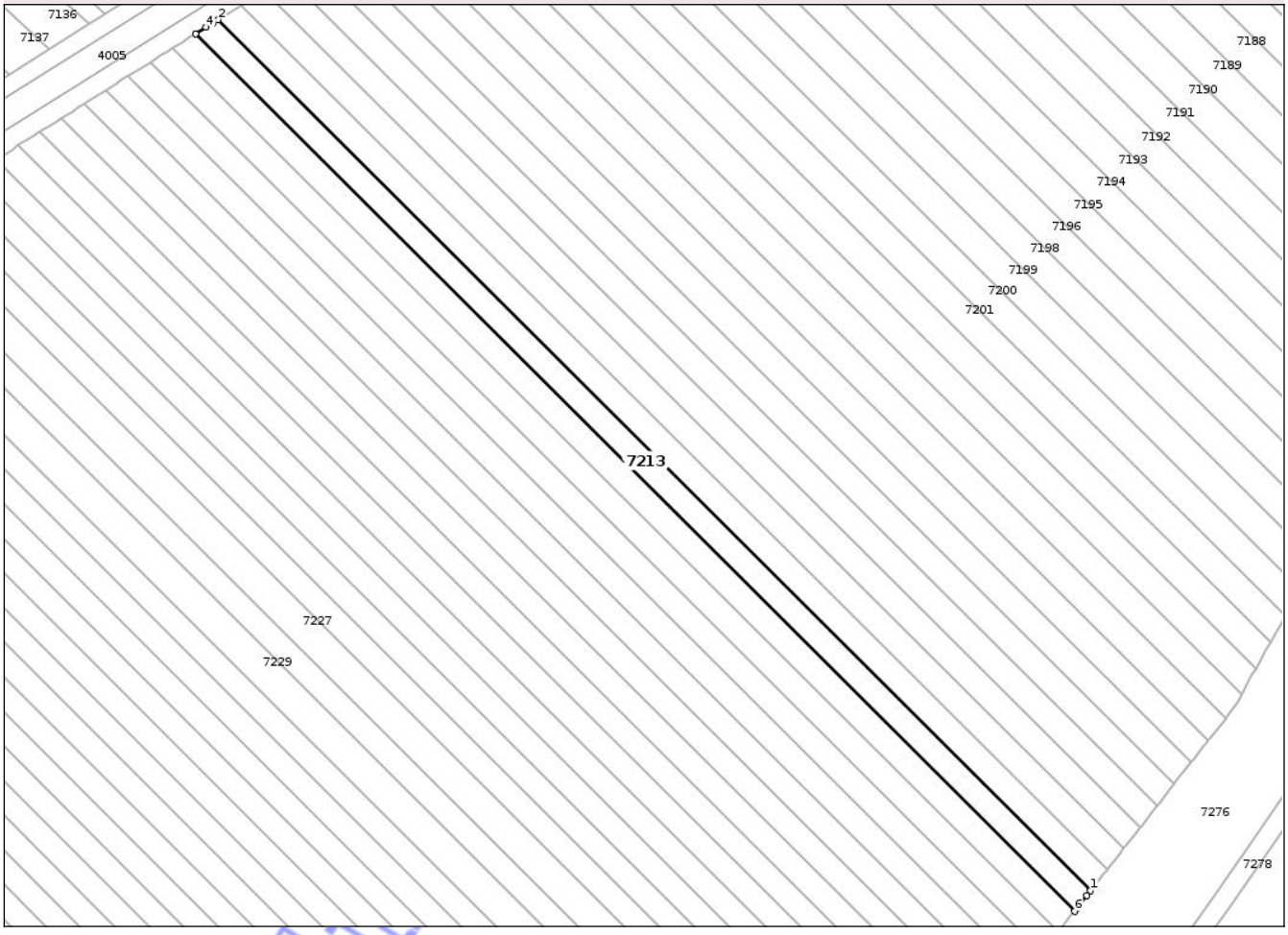

Date referitoare la teren

Crt	Categorie folosinţă	Intra vilan	Suprafaţa (mp)	Tarla	Parcelă	Nr. topo	Observaţii / Referinţe
1	arabil	NU	1.500	56A	56	-	

Lungime Segmente
1) Valorile lungimilor segmentelor sunt obţinute din proiecţie în plan.

Punct început	X / Y	Punct sfârşit	X / Y	Lungime segment (** (m)
1	480.521,183 259.077,39	2	480.333,387 259.264,565	265.145
2	480.333,387 259.264,565	3	480.332,155 259.263,791	1.455
3	480.332,155 259.263,791	4	480.330,792 259.262,936	1.609
4	480.330,792 259.262,936	5	480.328,488 259.261,49	2.72
5	480.328,488 259.261,49	6	480.517,683 259.072,92	267.121

Document care conţine date cu caracter personal, protejat de prevederile Regulamentului (UE) nr. 679/2016 şi Legii 190/2018

Punct început	X / Y	Punct sfârşit	X / Y	Lungime segment (** (m)
6	480.517,683 259.072,92	7	480.518,144 259.073,508	0.747
7	480.518,144 259.073,508	8	480.520,329 259.076,299	3.544
8	480.520,329 259.076,299	1	480.521,183 259.077,39	1.386

** Lungimile segmentelor sunt determinate în planul de proiecţie Stereo 70 şi sunt rotunjite la 1 milimetru.
*** Distanţa dintre puncte este formată din segmente cumulate ce sunt mai mici decât valoarea 1 milimetru.

Neutilizabil in circuitul civil

DATE DESPRE IMOBILUL NR. 7186

Oficiul de Cadastru şi Publicitate Imobiliară TELEORMAN
Biroul de Cadastru şi Publicitate Imobiliară Alexandria

A. Partea I. Descrierea imobilului

TEREN Intravilan

Adresa: Loc. Lunca, Cvartal 58,P.1, Jud. Teleorman

Nr. Crt	Nr cadastral Nr. topografic	Suprafaţa* (mp)	Observaţii / Referinţe
A1	23442	7.000	Sector cadastral:15 Teren neimprejmuit;

B. Partea II. Proprietari şi acte

Inscrieri privitoare la dreptul de proprietate şi alte drepturi reale		Referinţe
42796 / 22/05/2023		
Act Administrativ nr. Hotarare nr.22, din 12/04/2023 emis de CONSILIUL LOCAL LUNCA (act administrativ nr Hotarare nr.7 din 17.04.2001, emis de CONSILIUL LOCAL LUNCA;act administrativ nr ADEVERINTA NR.2593 din 30.05.2023, emis de COMUNA LUNCA);		
B1	Intabulare, drept de PROPRIETATEdomeniul public, dobandit prin Lege, cota actuala 1/1, cota initiala 1/1	A1
	1) **COMUNA LUNCA**, CIF:9999999999999, Lipsa CUI	
B2	Intabulare, drept de ADMINISTRARE, dobandit prin Lege, cota actuala 1/1, cota initiala 1/1	A1
	1) **CONSILIUL LOCAL LUNCA**, CIF:9999999999999, Lipsa CUI	

C. Partea III. SARCINI .

Inscrieri privind dezmembramintele dreptului de proprietate, drepturi reale de garanţie şi sarcini	Referinţe
NU SUNT	

Neutilizabil în circuitul civil

Anexa Nr. 1 La Partea I

Teren

Nr cadastral	Suprafaţa (mp)*	Observaţii / Referinţe
23442	7.000	

* Suprafaţa este determinată in planul de proiecţie Stereo 70.

DETALII LINIARE IMOBIL

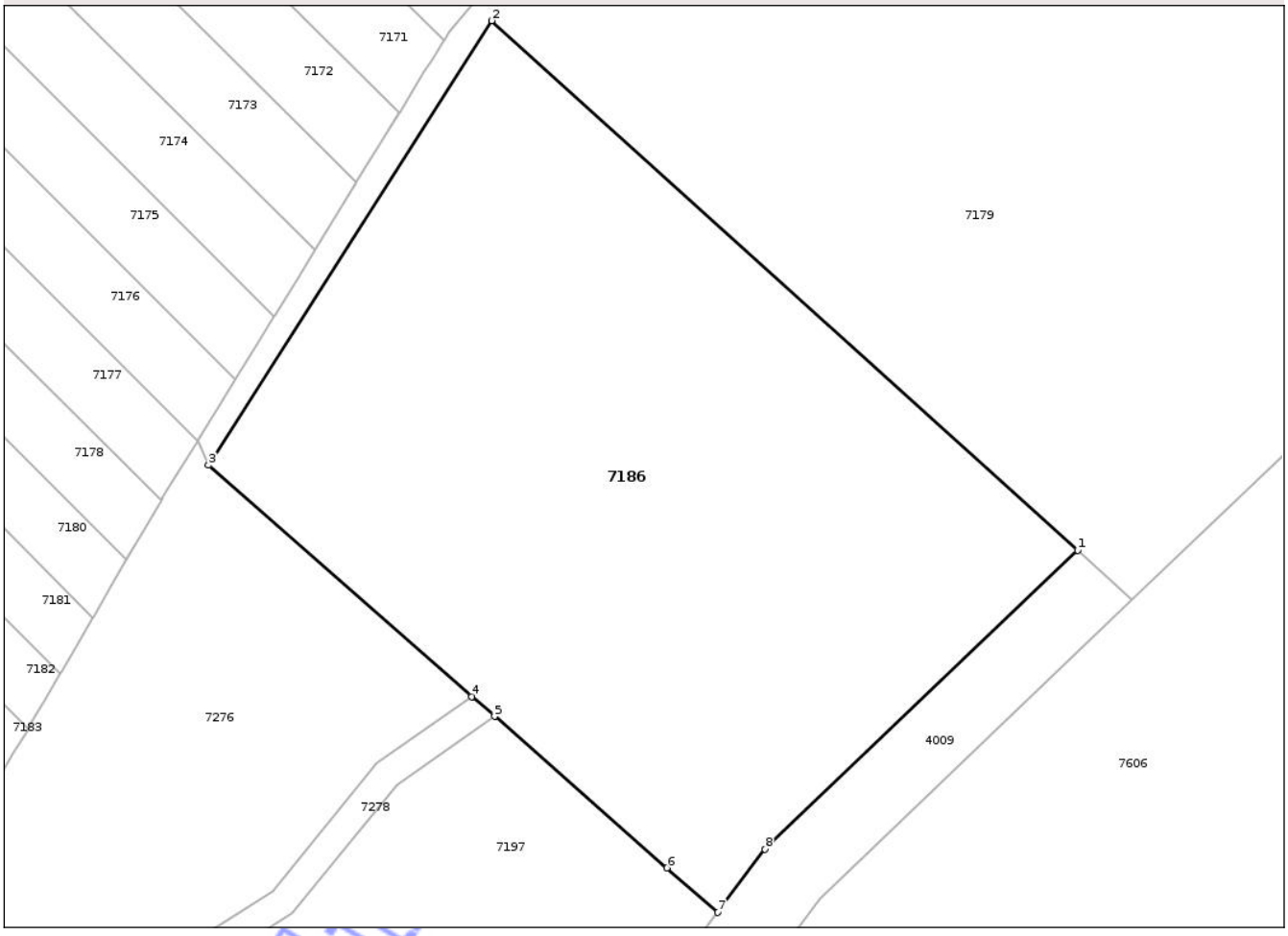

Date referitoare la teren

Crt	Categorie folosinţă	Intra vilan	Suprafaţa (mp)	Tarla	Parcelă	Nr. topo	Observaţii / Referinţe
1	curti constructii	DA	7.000	58	1	-	

Lungime Segmente
1) Valorile lungimilor segmentelor sunt obţinute din proiecţie în plan.

Punct început	X / Y	Punct sfârşit	X / Y	Lungime segment (** (m)
1	480.766,853 259.263,193	2	480.686,767 259.335,476	107.882
2	480.686,767 259.335,476	3	480.648,041 259.274,786	71.993
3	480.648,041 259.274,786	4	480.684,038 259.243,222	47.876
4	480.684,038 259.243,222	5	480.687,133 259.240,508	4.116
5	480.687,133 259.240,508	6	480.710,703 259.219,841	31.348

Document care conţine date cu caracter personal, protejat de prevederile Regulamentului (UE) nr. 679/2016 şi Legii 190/2018

Punct început	X / Y	Punct sfârşit	X / Y	Lungime segment (** (m)
6	480.710,703 259.219,841	7	480.717,64 259.213,758	9.226
7	480.717,64 259.213,758	8	480.724,123 259.222,371	10.78
8	480.724,123 259.222,371	1	480.766,853 259.263,193	59.096

** Lungimile segmentelor sunt determinate în planul de proiecţie Stereo 70 şi sunt rotunjite la 1 milimetru.
*** Distanţa dintre puncte este formată din segmente cumulate ce sunt mai mici decât valoarea 1 milimetru.

Neutilizabil in circuitul civil

DATE DESPRE IMOBILUL NR. 7209

Oficiul de Cadastru şi Publicitate Imobiliară TELEORMAN
Biroul de Cadastru şi Publicitate Imobiliară Alexandria

A. Partea I. Descrierea imobilului

TEREN Extravilan

Adresa: Jud. Teleorman

Nr. Crt	Nr cadastral Nr. topografic	Suprafaţa* (mp)	Observaţii / Referinţe
A1		1.500	Sector cadastral:15 Teren neimprejmuit;

B. Partea II. Proprietari şi acte

Inscrieri privitoare la dreptul de proprietate şi alte drepturi reale		Referinţe
/		
Act Notarial nr. Act de partaj voluntar 1584, din 12/07/2021 emis de NP RADU MARIAN;		
B1	Intabulare, drept de PROPRIETATE, dobandit prin Conventie, cota actuala 1/1, cota initiala 1/1	A1
	1) **CAPLAGEA ANTON**	

C. Partea III. SARCINI .

Inscrieri privind dezmembramintele dreptului de proprietate, drepturi reale de garanţie şi sarcini	Referinţe
NU SUNT	

Neutilizabil în circuitul civil

Anexa Nr. 1 La Partea I

Teren

Nr cadastral	Suprafaţa (mp)*	Observaţii / Referinţe
	1.500	

* Suprafaţa este determinată in planul de proiecţie Stereo 70.

DETALII LINIARE IMOBIL

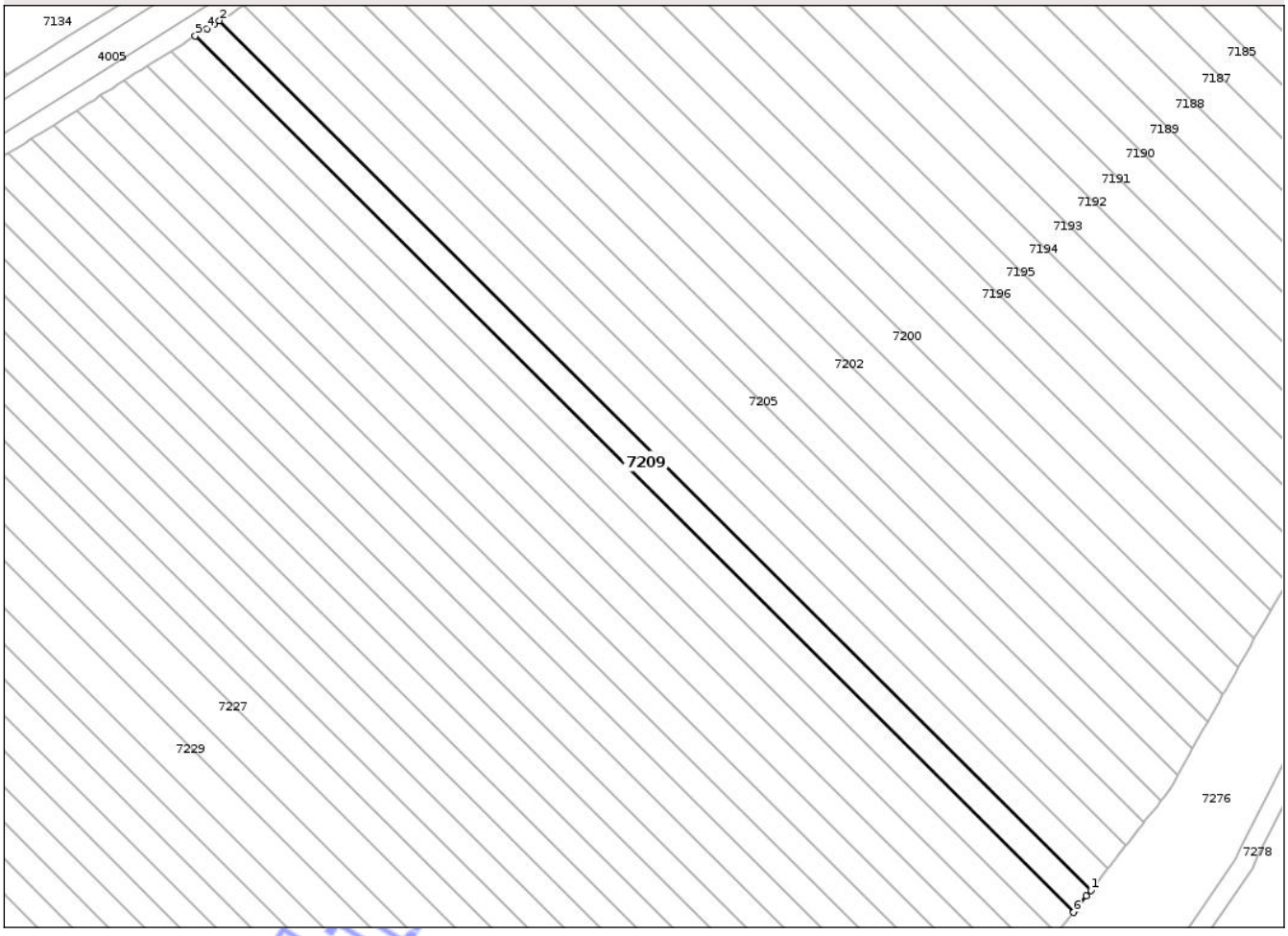

Date referitoare la teren

Crt	Categorie folosinţă	Intra vilan	Suprafaţa (mp)	Tarla	Parcelă	Nr. topo	Observaţii / Referinţe
1	arabil	NU	1.500	56A	52	-	

Lungime Segmente

1) Valorile lungimilor segmentelor sunt obţinute din proiecţie în plan.

Punct început	X / Y	Punct sfârşit	X / Y	Lungime segment (** (m)
1	480.535,452 259.095,61	2	480.353,36 259.277,101	257.092
2	480.353,36 259.277,101	3	480.352,146 259.276,339	1.433
3	480.352,146 259.276,339	4	480.350,726 259.275,448	1.676
4	480.350,726 259.275,448	5	480.348,308 259.273,93	2.855
5	480.348,308 259.273,93	6	480.531,843 259.091,002	259.129

Document care conţine date cu caracter personal, protejat de prevederile Regulamentului (UE) nr. 679/2016 şi Legii 190/2018

Punct început	X / Y	Punct sfârşit	X / Y	Lungime segment (** (m)
6	480.531,843 259.091,002	7	480.532,277 259.091,556	0.704
7	480.532,277 259.091,556	8	480.534,54 259.094,446	3.671
8	480.534,54 259.094,446	1	480.535,452 259.095,61	1.479

** Lungimile segmentelor sunt determinate în planul de proiecţie Stereo 70 şi sunt rotunjite la 1 milimetru.
*** Distanţa dintre puncte este formată din segmente cumulate ce sunt mai mici decât valoarea 1 milimetru.

Neutilizabil in circuitul civil

DATE DESPRE IMOBILUL NR. 7565

Oficiul de Cadastru şi Publicitate Imobiliară TELEORMAN
Biroul de Cadastru şi Publicitate Imobiliară Alexandria

A. Partea I. Descrierea imobilului

TEREN Extravilan

Adresa: Jud. Teleorman

Nr. Crt	Nr cadastral Nr. topografic	Suprafaţa* (mp)	Observaţii / Referinţe
A1		655	Sector cadastral:17 Teren neimprejmuit;

B. Partea II. Proprietari şi acte

Inscrieri privitoare la dreptul de proprietate şi alte drepturi reale		Referinţe
/		
Act Notarial nr. Certificat de mostenitor 74, din 30/04/2024 emis de NP PAUN PICU;		
B1	Intabulare, drept de PROPRIETATE, dobandit prin Succesiune, cota actuala 1/2, cota initiala 1/2	A1
	1) **CHERANA MARIN**	
B2	Intabulare, drept de PROPRIETATE, dobandit prin Succesiune, cota actuala 1/4, cota initiala 1/4	A1
	1) **CHERANA EMILIAN**	
B3	Intabulare, drept de PROPRIETATE, dobandit prin Succesiune, cota actuala 1/4, cota initiala 1/4	A1
	1) **CHERANA IONEL**	

C. Partea III. SARCINI .

Inscrieri privind dezmembramintele dreptului de proprietate, drepturi reale de garanţie şi sarcini	Referinţe
NU SUNT	

Neutilizabil în circuitul civil

Anexa Nr. 1 La Partea I

Teren

Nr cadastral	Suprafaţa (mp)*	Observaţii / Referinţe
	655	

* Suprafaţa este determinată in planul de proiecţie Stereo 70.

DETALII LINIARE IMOBIL

Date referitoare la teren

Crt	Categorie folosinţă	Intra vilan	Suprafaţa (mp)	Tarla	Parcelă	Nr. topo	Observaţii / Referinţe
1	arabil	NU	655	58	212	-	

Lungime Segmente

1) Valorile lungimilor segmentelor sunt obţinute din proiecţie în plan.

Punct început	X / Y	Punct sfârşit	X / Y	Lungime segment (** (m)
1	481.526,446 258.724,65	2	481.526,062 258.725,737	1.153
2	481.526,062 258.725,737	3	481.525,767 258.726,574	0.887
3	481.525,767 258.726,574	4	481.264,063 258.503,022	344.187
4	481.264,063 258.503,022	5	481.264,508 258.502,336	0.818
5	481.264,508 258.502,336	6	481.264,518 258.502,322	0.018

Document care conţine date cu caracter personal, protejat de prevederile Regulamentului (UE) nr. 679/2016 şi Legii 190/2018

Punct început	X / Y	Punct sfârşit	X / Y	Lungime segment (** (m)
6	481.264,518 258.502,322	7	481.265,109 258.501,412	1.085
7	481.265,109 258.501,412	1	481.526,446 258.724,65	343.704

** Lungimile segmentelor sunt determinate în planul de proiecţie Stereo 70 şi sunt rotunjite la 1 milimetru.
*** Distanţa dintre puncte este formată din segmente cumulate ce sunt mai mici decât valoarea 1 milimetru.

Neutilizabil in circuitul civil

DATE DESPRE IMOBILUL NR. 7110

Oficiul de Cadastru şi Publicitate Imobiliară TELEORMAN
Biroul de Cadastru şi Publicitate Imobiliară Alexandria

A. Partea I. Descrierea imobilului

TEREN Extravilan

Adresa: Jud. Teleorman

Nr. Crt	Nr cadastral Nr. topografic	Suprafaţa* (mp)	Observaţii / Referinţe
A1		2.100	Sector cadastral:14 Teren neimprejmuit;

B. Partea II. Proprietari şi acte

Inscrieri privitoare la dreptul de proprietate şi alte drepturi reale		Referinţe
/		
Act Administrativ nr. 4200236, din 18/09/1995 emis de CJSDPT Teleorman;		
B1	Intabulare, drept de PROPRIETATE, dobandit prin Reconstituire, cota actuala 1/1, cota initiala 1/1	A1
	1) **PARASCHIVA TANASE** 2) **PARASCHIVA PETRE**	

C. Partea III. SARCINI .

Inscrieri privind dezmembramintele dreptului de proprietate, drepturi reale de garanţie şi sarcini	Referinţe
NU SUNT	

Neutilizabil în circuitul civil

Anexa Nr. 1 La Partea I

Teren

Nr cadastral	Suprafaţa (mp)*	Observaţii / Referinţe
	2.100	

* Suprafaţa este determinată in planul de proiecţie Stereo 70.

DETALII LINIARE IMOBIL

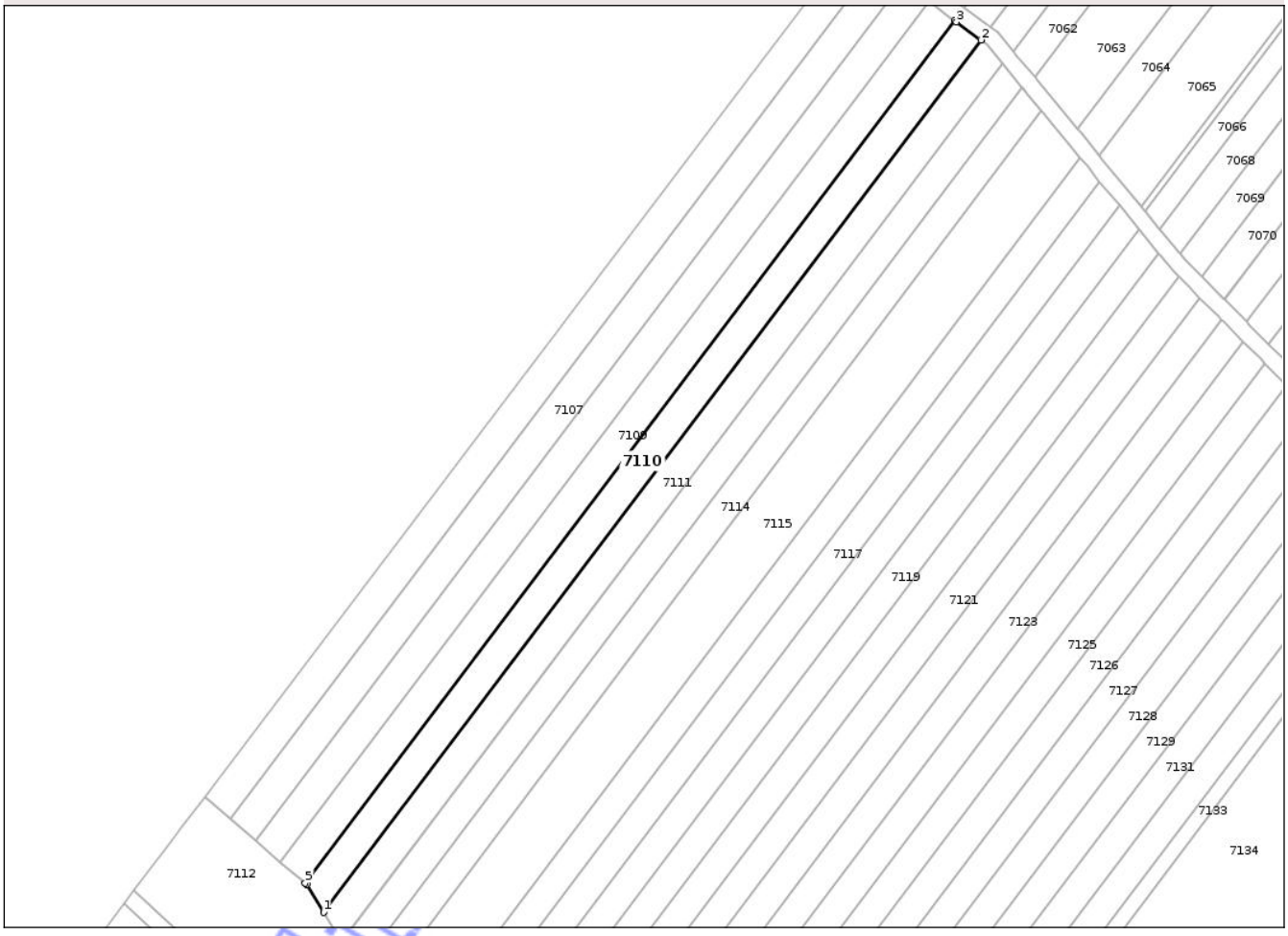

Date referitoare la teren

Crt	Categorie folosinţă	Intra vilan	Suprafaţa (mp)	Tarla	Parcelă	Nr. topo	Observaţii / Referinţe
1	arabil	NU	2.100	55B	6	-	

Lungime Segmente
1) Valorile lungimilor segmentelor sunt obţinute din proiecţie în plan.

Punct început	X / Y	Punct sfârşit	X / Y	Lungime segment (** (m)
1	480.193,404 259.408,725	2	480.354,06 259.621,766	266.827
2	480.354,06 259.621,766	3	480.348,08 259.626,159	7.42
3	480.348,08 259.626,159	4	480.347,678 259.626,455	0.499
4	480.347,678 259.626,455	5	480.188,903 259.415,908	263.704
5	480.188,903 259.415,908	6	480.189,301 259.415,568	0.524

Document care conţine date cu caracter personal, protejat de prevederile Regulamentului (UE) nr. 679/2016 şi Legii 190/2018

Punct început	X / Y	Punct sfârşit	X / Y	Lungime segment (** (m)
6	480.189,301 259.415,568	1	480.193,404 259.408,725	7.979

** Lungimile segmentelor sunt determinate în planul de proiecţie Stereo 70 şi sunt rotunjite la 1 milimetru.
*** Distanţa dintre puncte este formată din segmente cumulate ce sunt mai mici decât valoarea 1 milimetru.

Neutilizabil in circuitul civil

DATE DESPRE IMOBILUL NR. 7530

Oficiul de Cadastru şi Publicitate Imobiliară TELEORMAN
Biroul de Cadastru şi Publicitate Imobiliară Alexandria

A. Partea I. Descrierea imobilului

TEREN Extravilan

Adresa: Jud. Teleorman

Nr. Crt	Nr cadastral Nr. topografic	Suprafaţa* (mp)	Observaţii / Referinţe
A1		1.198	Sector cadastral:17 Teren neimprejmuit;

B. Partea II. Proprietari şi acte

Inscrieri privitoare la dreptul de proprietate şi alte drepturi reale		Referinţe
/		
Act Notarial nr. Act de partaj 1499, din 04/08/2011 emis de NP RADU MARIAN;		
B1	Intabulare, drept de PROPRIETATE, dobandit prin Conventie, cota actuala 1/1, cota initiala 1/1	A1
	1) **DUMBRAVA FANE**	

C. Partea III. SARCINI .

Inscrieri privind dezmembramintele dreptului de proprietate, drepturi reale de garanţie şi sarcini	Referinţe
NU SUNT	

Neutilizabil în circuitul civil

Anexa Nr. 1 La Partea I

Teren

Nr cadastral	Suprafaţa (mp)*	Observaţii / Referinţe
	1.198	

* Suprafaţa este determinată in planul de proiecţie Stereo 70.

DETALII LINIARE IMOBIL

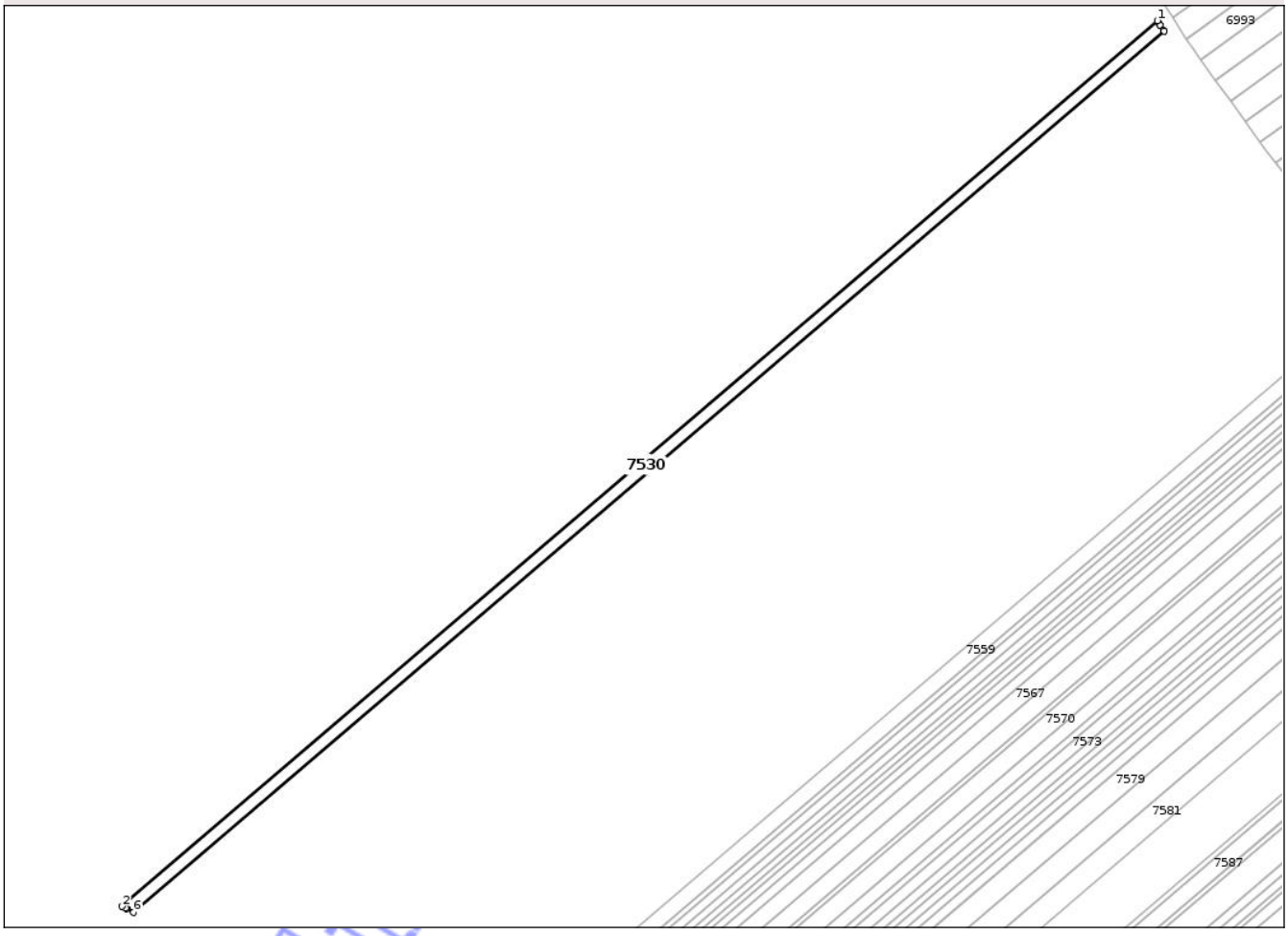

Date referitoare la teren

Crt	Categorie folosinţă	Intra vilan	Suprafaţa (mp)	Tarla	Parcelă	Nr. topo	Observaţii / Referinţe
1	arabil	NU	1.198	58	172	-	

Lungime Segmente
1) Valorile lungimilor segmentelor sunt obţinute din proiecţie în plan.

Punct început	X / Y	Punct sfârşit	X / Y	Lungime segment (** (m)
1	481.463,711 258.815,829	2	481.182,932 258.575,984	369.273
2	481.182,932 258.575,984	3	481.183,832 258.575,516	1.014
3	481.183,832 258.575,516	4	481.183,907 258.575,477	0.085
4	481.183,907 258.575,477	5	481.184,178 258.575,336	0.305
5	481.184,178 258.575,336	6	481.186,045 258.574,366	2.105

Document care conţine date cu caracter personal, protejat de prevederile Regulamentului (UE) nr. 679/2016 şi Legii 190/2018

Punct început	X / Y	Punct sfârşit	X / Y	Lungime segment (** (m)
6	481.186,045 258.574,366	7	481.465,489 258.813,071	367.517
7	481.465,489 258.813,071	8	481.465,405 258.813,2	0.153
8	481.465,405 258.813,2	9	481.464,422 258.814,726	1.815
9	481.464,422 258.814,726	10	481.464,225 258.815,032	0.364
10	481.464,225 258.815,032	1	481.463,711 258.815,829	0.949

**** Lungimile segmentelor sunt determinate în planul de proiecţie Stereo 70 şi sunt rotunjite la 1 milimetru.**
***** Distanţa dintre puncte este formată din segmente cumulate ce sunt mai mici decât valoarea 1 milimetru.**

Neutilizabil in circuitul civil

DATE DESPRE IMOBILUL NR. 6815

Oficiul de Cadastru şi Publicitate Imobiliară TELEORMAN
Biroul de Cadastru şi Publicitate Imobiliară Alexandria

A. Partea I. Descrierea imobilului

TEREN Intravilan

Adresa: Loc. Lunca, Str Manica, Nr. 8, Jud. Teleorman

Nr. Crt	Nr cadastral Nr. topografic	Suprafaţa* (mp)	Observaţii / Referinţe
A1		Din acte: 2.048 Masurata: 2.103	Sector cadastral:11 Teren imprejmuit;

Construcţii

Crt	Nr cadastral Nr. topografic	Adresa	Observaţii / Referinţe
A1.1		Loc. Lunca, Str Manica, Nr. 8, Jud. Teleorman	Nr. niveluri:1; S. construita la sol:128 mp; S. construita desfasurata:128 mp;
A1.2		Loc. Lunca, Str Manica, Nr. 8, Jud. Teleorman	Nr. niveluri:1; S. construita la sol:99 mp; S. construita desfasurata:99 mp;

B. Partea II. Proprietari şi acte

Inscrieri privitoare la dreptul de proprietate şi alte drepturi reale		Referinţe
/		
Act Administrativ nr. 4200599, din 12/07/2010 emis de CJSDPT Teleorman;		
B1	Intabulare, drept de PROPRIETATE, dobandit prin Reconstituire, cota actuala 1/1, cota initiala 1/1	A1
	1) **ALAN MARIN** 2) **ALAN FLOREA**, Lipsa CNP	
Act Normativ nr. 7, din 13/03/1996 emis de PARLAMENTUL ROMANIEI;		
B2	Intabulare, drept de PROPRIETATE, dobandit prin Lege, cota actuala 1/1, cota initiala 1/1	A1.1, A1.2
	1) **ALAN MARIN** 2) **ALAN FLOREA**, Lipsa CNP	

C. Partea III. SARCINI .

Inscrieri privind dezmembramintele dreptului de proprietate, drepturi reale de garanţie şi sarcini	Referinţe
NU SUNT	

Neutilizabil în circuitul civil

Anexa Nr. 1 La Partea I

Teren

Nr cadastral	Suprafaţa (mp)*	Observaţii / Referinţe
	Din acte: 2.048 Masurata: 2.103	

* Suprafaţa este determinată in planul de proiecţie Stereo 70.

DETALII LINIARE IMOBIL

Date referitoare la teren

Crt	Categorie folosinţă	Intra vilan	Suprafaţa (mp)	Tarla	Parcelă	Nr. topo	Observaţii / Referinţe
1	curti constructii	DA	1.050	14	1036,1037	-	
2	arabil	DA	1.053	14	1036,1037	-	

Date referitoare la construcţii

Crt	Număr	Destinaţie construcţie	Supraf. (mp)	Situaţie juridică	Observaţii / Referinţe
A1.1		constructii de locuinte	128	Cu acte	Nr. niveluri:1; S. construita la sol:128 mp; S. construita desfasurata:128 mp;
A1.2		constructii de locuinte	99	Cu acte	Nr. niveluri:1; S. construita la sol:99 mp; S. construita desfasurata:99 mp;

Lungime Segmente

1) Valorile lungimilor segmentelor sunt obţinute din proiecţie în plan.

Punct început	X / Y	Punct sfârşit	X / Y	Lungime segment (** (m)
1	481.847,951 259.187,697	2	481.862,974 259.198,185	18.322
3	481.860,219 259.202,382	4	481.854,808 259.209,426	8.882

Punct început	X / Y	Punct sfârşit	X / Y	Lungime segment (** (m)
2	481.862,974 259.198,185	3	481.860,219 259.202,382	5.02
4	481.854,808 259.209,426	5	481.845,603 259.222,063	15.634

Document care conţine date cu caracter personal, protejat de prevederile Regulamentului (UE) nr. 679/2016 şi Legii 190/2018

Punct început	X / Y	Punct sfârşit	X / Y	Lungime segment (** (m)
5	481.845,603 259.222,063	6	481.839,457 259.229,956	10.004
7	481.834,642 259.236,563	8	481.824,744 259.250,142	16.804
9	481.818,908 259.258,148	10	481.815,755 259.255,719	3.981
11	481.812,814 259.253,687	12	481.806,757 259.249,503	7.362
13	481.804,326 259.248,001	14	481.795,388 259.241,379	11.124
15	481.799,557 259.235,901	16	481.815,302 259.215,212	25.999
17	481.820,974 259.207,741	18	481.826,362 259.200,644	8.911
19	481.827,367 259.199,321	20	481.834,254 259.190,249	11.39
21	481.839,85 259.182,28	1	481.847,951 259.187,697	9.745

Punct început	X / Y	Punct sfârşit	X / Y	Lungime segment (** (m)
6	481.839,457 259.229,956	7	481.834,642 259.236,563	8.175
8	481.824,744 259.250,142	9	481.818,908 259.258,148	9.907
10	481.815,755 259.255,719	11	481.812,814 259.253,687	3.575
12	481.806,757 259.249,503	13	481.804,326 259.248,001	2.858
14	481.795,388 259.241,379	15	481.799,557 259.235,901	6.884
16	481.815,302 259.215,212	17	481.820,974 259.207,741	9.38
18	481.826,362 259.200,644	19	481.827,367 259.199,321	1.661
20	481.834,254 259.190,249	21	481.839,85 259.182,28	9.738

**** Lungimile segmentelor sunt determinate în planul de proiecţie Stereo 70 şi sunt rotunjite la 1 milimetru.**
***** Distanţa dintre puncte este formată din segmente cumulate ce sunt mai mici decât valoarea 1 milimetru.**

Neutilizabil in circuitul civil

DATE DESPRE IMOBILUL NR. 7176

Oficiul de Cadastru şi Publicitate Imobiliară TELEORMAN
Biroul de Cadastru şi Publicitate Imobiliară Alexandria

A. Partea I. Descrierea imobilului

TEREN Extravilan

Adresa: Jud. Teleorman

Nr. Crt	Nr cadastral Nr. topografic	Suprafaţa* (mp)	Observaţii / Referinţe
A1		1.500	Sector cadastral:15 Teren neimprejmuit;

B. Partea II. Proprietari şi acte

Inscrieri privitoare la dreptul de proprietate şi alte drepturi reale		Referinţe
/		
Act Administrativ nr. 4200959, din 23/08/2010 emis de CJSDPT Teleorman;		
B1	Intabulare, drept de PROPRIETATE, dobandit prin Reconstituire, cota actuala 1/1, cota initiala 1/1	A1
	1) **SAFTERE ILIE** 2) **CIUCIUMIŞ VIORICA** 3) **SAFTERE PETRE** 4) **SAFTERE MIHAI**	

C. Partea III. SARCINI .

Inscrieri privind dezmembramintele dreptului de proprietate, drepturi reale de garanţie şi sarcini	Referinţe
NU SUNT	

Neutilizabil în circuitul civil

Anexa Nr. 1 La Partea I

Teren

Nr cadastral	Suprafaţa (mp)*	Observaţii / Referinţe
	1.500	

* Suprafaţa este determinată in planul de proiecţie Stereo 70.

DETALII LINIARE IMOBIL

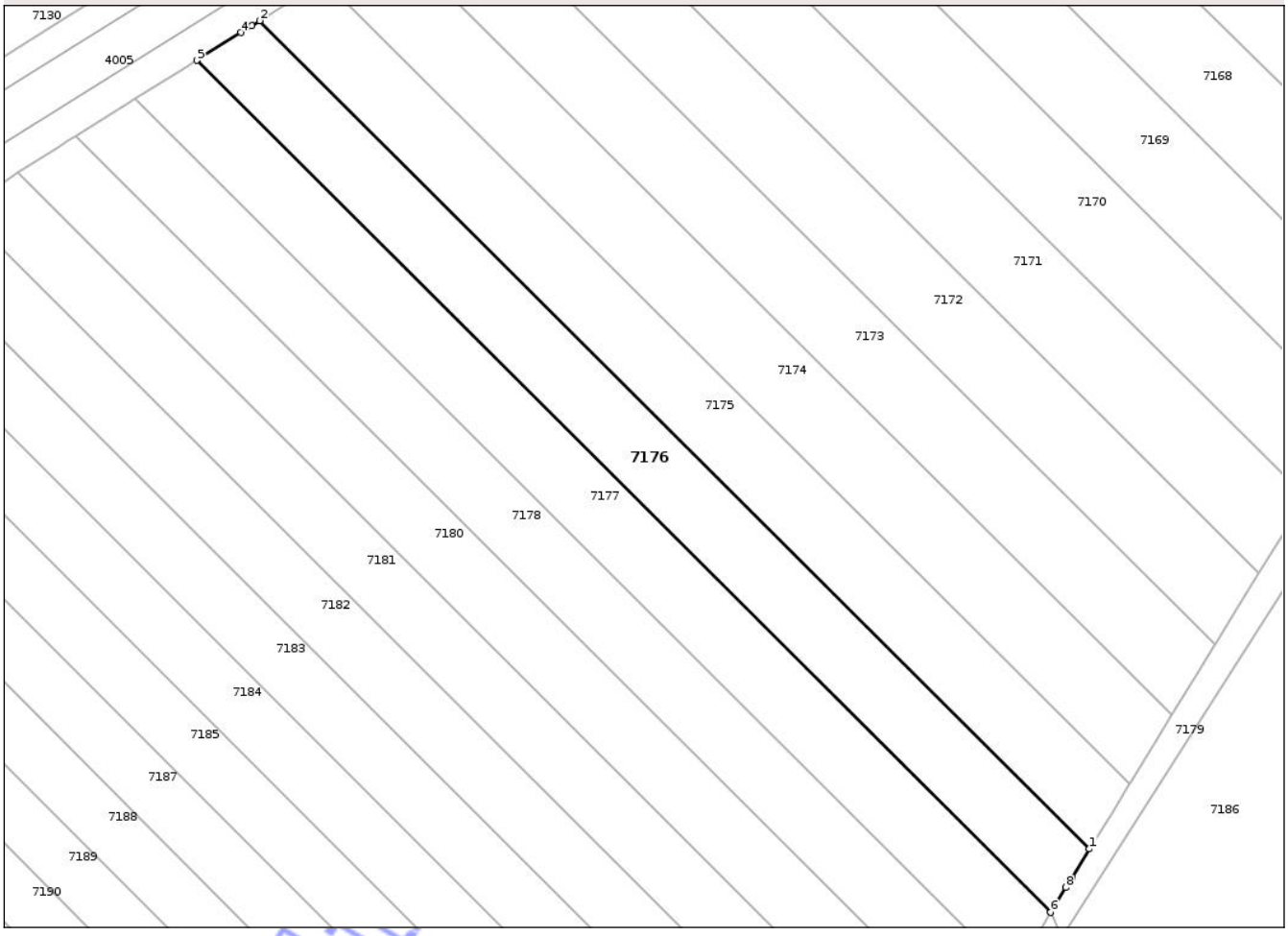

Date referitoare la teren

Crt	Categorie folosinţă	Intra vilan	Suprafaţa (mp)	Tarla	Parcelă	Nr. topo	Observaţii / Referinţe
1	arabil	NU	1.500	56A	20	-	

Lungime Segmente

1) Valorile lungimilor segmentelor sunt obţinute din proiecţie în plan.

Punct început	X / Y	Punct sfârşit	X / Y	Lungime segment (** (m)
1	480.651,714 259.286,5	2	480.542,217 259.395,636	154.598
2	480.542,217 259.395,636	3	480.541,161 259.394,974	1.247
3	480.541,161 259.394,974	4	480.539,733 259.394,077	1.686
4	480.539,733 259.394,077	5	480.533,903 259.390,418	6.882
5	480.533,903 259.390,418	6	480.646,566 259.278,128	159.066

Document care conţine date cu caracter personal, protejat de prevederile Regulamentului (UE) nr. 679/2016 şi Legii 190/2018

Punct început	X / Y	Punct sfârşit	X / Y	Lungime segment (** (m)
6	480.646,566 259.278,128	7	480.646,605 259.278,193	0.076
7	480.646,605 259.278,193	8	480.648,576 259.281,396	3.761
8	480.648,576 259.281,396	9	480.649,432 259.282,789	1.635
9	480.649,432 259.282,789	1	480.651,714 259.286,5	4.357

**** Lungimile segmentelor sunt determinate în planul de proiecţie Stereo 70 şi sunt rotunjite la 1 milimetru.**
***** Distanţa dintre puncte este formată din segmente cumulate ce sunt mai mici decât valoarea 1 milimetru.**

Neutilizabil in circuitul civil

DATE DESPRE IMOBILUL NR. 7580

Oficiul de Cadastru şi Publicitate Imobiliară TELEORMAN
Biroul de Cadastru şi Publicitate Imobiliară Alexandria

A. Partea I. Descrierea imobilului

TEREN Extravilan

Adresa: Jud. Teleorman

Nr. Crt	Nr cadastral Nr. topografic	Suprafaţa* (mp)	Observaţii / Referinţe
A1		2.200	Sector cadastral:17 Teren neimprejmuit;

B. Partea II. Proprietari şi acte

Inscrieri privitoare la dreptul de proprietate şi alte drepturi reale		Referinţe
/		
Act Administrativ nr. 4200634, din 06/11/1996 emis de CJSDPT Teleorman;		
B1	Intabulare, drept de PROPRIETATE, dobandit prin Reconstituire, cota actuala 1/1, cota initiala 1/1	A1
	1) **MATEI ELENA**	

C. Partea III. SARCINI .

Inscrieri privind dezmembramintele dreptului de proprietate, drepturi reale de garanţie şi sarcini	Referinţe
NU SUNT	

Neutilizabil în circuitul civil

Anexa Nr. 1 La Partea I

Teren

Nr cadastral	Suprafaţa (mp)*	Observaţii / Referinţe
	2.200	

* Suprafaţa este determinată in planul de proiecţie Stereo 70.

DETALII LINIARE IMOBIL



Date referitoare la teren

Crt	Categorie folosinţă	Intra vilan	Suprafaţa (mp)	Tarla	Parcelă	Nr. topo	Observaţii / Referinţe
1	arabil	NU	2.200	58	239	-	

Lungime Segmente
1) Valorile lungimilor segmentelor sunt obţinute din proiecţie în plan.

Punct început	X / Y	Punct sfârşit	X / Y	Lungime segment (** (m)
1	481.544,21 258.682,934	2	481.286,914 258.463,148	338.39
2	481.286,914 258.463,148	3	481.288,068 258.460,876	2.548
3	481.288,068 258.460,876	4	481.289,221 258.458,607	2.545
4	481.289,221 258.458,607	5	481.289,521 258.457,916	0.753
5	481.289,521 258.457,916	6	481.289,868 258.457,116	0.872

Document care conţine date cu caracter personal, protejat de prevederile Regulamentului (UE) nr. 679/2016 şi Legii 190/2018

Punct început	X / Y	Punct sfârşit	X / Y	Lungime segment (** (m)
6	481.289,868 258.457,116	7	481.546,941 258.676,712	338.096
7	481.546,941 258.676,712	8	481.545,884 258.679,122	2.632
8	481.545,884 258.679,122	9	481.545,25 258.680,565	1.576
9	481.545,25 258.680,565	10	481.544,419 258.682,459	2.068
10	481.544,419 258.682,459	1	481.544,21 258.682,934	0.52

**** Lungimile segmentelor sunt determinate în planul de proiecţie Stereo 70 şi sunt rotunjite la 1 milimetru.**
***** Distanţa dintre puncte este formată din segmente cumulate ce sunt mai mici decât valoarea 1 milimetru.**

Neutilizabil in circuitul civil

DATE DESPRE IMOBILUL NR. 7043

Oficiul de Cadastru şi Publicitate Imobiliară TELEORMAN
Biroul de Cadastru şi Publicitate Imobiliară Alexandria

A. Partea I. Descrierea imobilului

TEREN Intravilan

Adresa: Loc. Lunca, Str Soseaua Izbiceni, Nr. 29, Jud. Teleorman

Nr. Crt	Nr cadastral Nr. topografic	Suprafaţa* (mp)	Observaţii / Referinţe
A1		Din acte: 2.500 Masurata: 3.552	Sector cadastral:13 Teren imprejmuit;

Construcţii

Crt	Nr cadastral Nr. topografic	Adresa	Observaţii / Referinţe
A1.1		Loc. Lunca, Str Soseaua Izbiceni, Nr. 29, Jud. Teleorman	Nr. niveluri:1; S. construita la sol:107 mp; S. construita desfasurata:107 mp;
A1.2		Loc. Lunca, Str Soseaua Izbiceni, Nr. 29, Jud. Teleorman	Nr. niveluri:1; S. construita la sol:128 mp; S. construita desfasurata:128 mp;
A1.3		Loc. Lunca, Str Soseaua Izbiceni, Nr. 29, Jud. Teleorman	Nr. niveluri:1; S. construita la sol:203 mp; S. construita desfasurata:203 mp;

B. Partea II. Proprietari şi acte

Inscrieri privitoare la dreptul de proprietate şi alte drepturi reale		Referinţe
/		
Act Administrativ nr. 4200568, din 10/06/1996 emis de CJSDPT Teleorman;		
B1	Intabulare, drept de PROPRIETATE, dobandit prin Reconstituire, cota actuala 1/1, cota initiala 1/1	A1
	1) **CĂZĂNARU I ST MARIN** DEFUNCT:Da	
Act Normativ nr. 7, din 13/03/1996 emis de PARLAMENTUL ROMANIEI;		
B2	Intabulare, drept de PROPRIETATE, dobandit prin Lege, cota actuala 1/1, cota initiala 1/1	A1.1, A1.2, A1.3
	1) **CĂZĂNARU I ST MARIN** DEFUNCT:Da	

C. Partea III. SARCINI .

Inscrieri privind dezmembramintele dreptului de proprietate, drepturi reale de garanţie şi sarcini	Referinţe
NU SUNT	

Neutilizabil în circuitul civil

Anexa Nr. 1 La Partea I

Teren

Nr cadastral	Suprafaţa (mp)*	Observaţii / Referinţe
	Din acte: 2.500 Masurata: 3.552	

* Suprafaţa este determinată in planul de proiecţie Stereo 70.

DETALII LINIARE IMOBIL

Date referitoare la teren

Crt	Categorie folosinţă	Intra vilan	Suprafaţa (mp)	Tarla	Parcelă	Nr. topo	Observaţii / Referinţe
1	curti constructii	DA	3.552	56/A	-	-	

Date referitoare la construcţii

Crt	Număr	Destinaţie construcţie	Supraf. (mp)	Situaţie juridică	Observaţii / Referinţe
A1.1		constructii de locuinte	107	Cu acte	Nr. niveluri:1; S. construita la sol:107 mp; S. construita desfasurata:107 mp;
A1.2		constructii de locuinte	128	Cu acte	Nr. niveluri:1; S. construita la sol:128 mp; S. construita desfasurata:128 mp;
A1.3		constructii anexa	203	Cu acte	Nr. niveluri:1; S. construita la sol:203 mp; S. construita desfasurata:203 mp;

Lungime Segmente

1) Valorile lungimilor segmentelor sunt obţinute din proiecţie în plan.

Punct început	X / Y	Punct sfârşit	X / Y	Lungime segment (** (m)
1	480.923,045 259.635,898	2	480.923,117 259.635,654	0.254

Punct început	X / Y	Punct sfârşit	X / Y	Lungime segment (** (m)
2	480.923,117 259.635,654	3	480.923,848 259.633,178	2.582

Document care conţine date cu caracter personal, protejat de prevederile Regulamentului (UE) nr. 679/2016 şi Legii 190/2018

Punct început	X / Y	Punct sfârşit	X / Y	Lungime segment (** (m)
3	480.923,848 259.633,178	4	480.924,651 259.630,459	2.836
5	480.921,282 259.628,266	6	480.912,95 259.622,843	9.941
7	480.893,591 259.611,024	8	480.881,221 259.603,05	14.717
9	480.889,673 259.594,82	10	480.906,504 259.578,981	23.112
11	480.915,998 259.570,074	12	480.921,13 259.564,535	7.551
13	480.931,125 259.571,688	14	480.943,207 259.580,52	14.966
15	480.953,187 259.588,157	16	480.965,231 259.597,317	15.132
17	480.964,638 259.601,769	18	480.962,985 259.607,406	5.874
19	480.957,8 259.620,191	20	480.955,496 259.625,131	5.451
21	480.951,761 259.632,893	22	480.945,129 259.646,205	14.873
23	480.930,335 259.637,072	24	480.926,26 259.637,745	4.13
25	480.925,055 259.636,896	26	480.923,577 259.636,175	1.644
27	480.923,171 259.635,977	1	480.923,045 259.635,898	0.148

Punct început	X / Y	Punct sfârşit	X / Y	Lungime segment (** (m)
4	480.924,651 259.630,459	5	480.921,282 259.628,266	4.02
6	480.912,95 259.622,843	7	480.893,591 259.611,024	22.682
8	480.881,221 259.603,05	9	480.889,673 259.594,82	11.797
10	480.906,504 259.578,981	11	480.915,998 259.570,074	13.018
12	480.921,13 259.564,535	13	480.931,125 259.571,688	12.291
14	480.943,207 259.580,52	15	480.953,187 259.588,157	12.567
16	480.965,231 259.597,317	17	480.964,638 259.601,769	4.491
18	480.962,985 259.607,406	19	480.957,8 259.620,191	13.796
20	480.955,496 259.625,131	21	480.951,761 259.632,893	8.614
22	480.945,129 259.646,205	23	480.930,335 259.637,072	17.386
24	480.926,26 259.637,745	25	480.925,055 259.636,896	1.474
26	480.923,577 259.636,175	27	480.923,171 259.635,977	0.452

**** Lungimile segmentelor sunt determinate în planul de proiecţie Stereo 70 şi sunt rotunjite la 1 milimetru.**
***** Distanţa dintre puncte este formată din segmente cumulate ce sunt mai mici decât valoarea 1 milimetru.**

Neutilizabil în circuitul civil

DATE DESPRE IMOBILUL NR. 6814

Oficiul de Cadastru şi Publicitate Imobiliară TELEORMAN
Biroul de Cadastru şi Publicitate Imobiliară Alexandria

A. Partea I. Descrierea imobilului

Nr. CF vechi:61
Nr. cadastral vechi:111

TEREN Intravilan

Adresa: Loc. Lunca, Str Morarului, Jud. Teleorman

Nr. Crt	Nr cadastral Nr. topografic	Suprafaţa* (mp)	Observaţii / Referinţe
A1	21758	Din acte: 1.045 Masurata: 1.083	Sector cadastral:11 Teren neimprejmuit;

Construcţii

Crt	Nr cadastral Nr. topografic	Adresa	Observaţii / Referinţe
A1.2	21758-C2	Loc. Lunca, Str Morarului, Jud. Teleorman	Nr. niveluri:1; S. construita la sol:20 mp; S. construita desfasurata:20 mp; C2-anexa in sc de 20 mp

B. Partea II. Proprietari şi acte

Inscrieri privitoare la dreptul de proprietate şi alte drepturi reale		Referinţe
844 / 06/06/2003		
Contract De Intretinere nr. 955, din 20/05/2003 emis de NP Marta Petrisor;		
B1	Intabulare, drept de PROPRIETATEcu titlu de intretinere, bun comun, dobandit prin Conventie, cota actuala 1/1, cota initiala 1/1	A1, A1.2
	1) **STINGA LILIANA**, casatorita, Lipsa CNP	

C. Partea III. SARCINI

Inscrieri privind dezmembramintele dreptului de proprietate, drepturi reale de garanţie şi sarcini		Referinţe
844 / 06/06/2003		
Contract De Intretinere nr. 955, din 20/05/2003 emis de NP Marta Petrisor;		
C1	Intabulare, drept de IPOTECA LEGALA, Valoare:30000000 LEIreprezentand plata rentei in bani corespunzatoare intretinerii neexecutate, dobandit prin Conventie, cota actuala 1/1, cota initiala 1/1	A1, A1.2
	1) **ROBITU ARISTITA**, Lipsa CNP	

Neutilizabil în circuitul civil

Anexa Nr. 1 La Partea I

Teren

Nr cadastral	Suprafaţa (mp)*	Observaţii / Referinţe
21758	Din acte: 1.045 Masurata: 1.083	

* Suprafaţa este determinată in planul de proiecţie Stereo 70.

DETALII LINIARE IMOBIL

Date referitoare la teren

Crt	Categorie folosinţă	Intra vilan	Suprafaţa (mp)	Tarla	Parcelă	Nr. topo	Observaţii / Referinţe
1	curti constructii	DA	321	14	1079,1080	-	
2	arabil	DA	762	14	1079,1080	-	

Date referitoare la construcţii

Crt	Număr	Destinaţie construcţie	Supraf. (mp)	Situaţie juridică	Observaţii / Referinţe
A1.2	21758-C2	constructii anexa	20	Cu acte	Nr. niveluri:1; S. construita la sol:20 mp; S. construita desfasurata:20 mp; C2-anexa in sc de 20 mp

Lungime Segmente

1) Valorile lungimilor segmentelor sunt obţinute din proiecţie în plan.

Punct început	X / Y	Punct sfârşit	X / Y	Lungime segment (** (m)
1	481.703,871 259.183,648	2	481.713,885 259.189,661	11.68
2	481.713,885 259.189,661	3	481.699,035 259.212,792	27.488

Document care conţine date cu caracter personal, protejat de prevederile Regulamentului (UE) nr. 679/2016 şi Legii 190/2018

Punct început	X / Y	Punct sfârşit	X / Y	Lungime segment (** (m)
3	481.699,035 259.212,792	4	481.691,116 259.225,341	14.839
4	481.691,116 259.225,341	5	481.690,372 259.226,549	1.419
5	481.690,372 259.226,549	6	481.683,498 259.237,713	13.111
6	481.683,498 259.237,713	7	481.678,818 259.245,312	8.924
7	481.678,818 259.245,312	8	481.678,04 259.246,575	1.484
8	481.678,04 259.246,575	9	481.677,384 259.247,641	1.252
9	481.677,384 259.247,641	10	481.672,558 259.255,081	8.868
10	481.672,558 259.255,081	11	481.670,484 259.258,606	4.09
11	481.670,484 259.258,606	12	481.670,499 259.258,616	0.018
12	481.670,499 259.258,616	13	481.670,45 259.258,701	0.098
13	481.670,45 259.258,701	14	481.669,83 259.258,346	0.714
14	481.669,83 259.258,346	15	481.659,562 259.251,595	12.289
15	481.659,562 259.251,595	16	481.672,191 259.230,837	24.298
16	481.672,191 259.230,837	17	481.677,652 259.221,86	10.508
17	481.677,652 259.221,86	18	481.678,075 259.221,181	0.8
18	481.678,075 259.221,181	19	481.702,131 259.182,603	45.464
19	481.702,131 259.182,603	1	481.703,871 259.183,648	2.03

**** Lungimile segmentelor sunt determinate în planul de proiecţie Stereo 70 şi sunt rotunjite la 1 milimetru.**
***** Distanţa dintre puncte este formată din segmente cumulate ce sunt mai mici decât valoarea 1 milimetru.**

Neutilizabil în circuitul civil

DATE DESPRE IMOBILUL NR. 6914

Oficiul de Cadastru şi Publicitate Imobiliară TELEORMAN
Biroul de Cadastru şi Publicitate Imobiliară Alexandria

A. Partea I. Descrierea imobilului

TEREN Intravilan

Adresa: Loc. Lunca, Jud. Teleorman

Nr. Crt	Nr cadastral Nr. topografic	Suprafaţa* (mp)	Observaţii / Referinţe
A1		884	Sector cadastral:11 Teren neimprejmuit;

B. Partea II. Proprietari şi acte

Inscrieri privitoare la dreptul de proprietate şi alte drepturi reale		Referinţe
/		
Act Administrativ nr. 7225, din 13/12/2024 emis de PRIMARIA COMUNEI LUNCA;		
B1	Inscrierea posesiei, drept de PROPRIETATE, dobandit prin Lege, cota actuala 1/1, cota initiala 1/1	A1
	1) **NEIDENTIFICAT NEIDENTIFICAT**	
Act Normativ nr. 7, din 13/03/1996 emis de PARLAMENTUL ROMANIEI (Art. 13);		
B2	Se noteaza mențiunea de proprietar neidentificat.	A1

C. Partea III. SARCINI .

Inscrieri privind dezmembramintele dreptului de proprietate, drepturi reale de garanţie şi sarcini	Referinţe
NU SUNT	

Neutilizabil în circuitul civil

Anexa Nr. 1 La Partea I

Teren

Nr cadastral	Suprafaţa (mp)*	Observaţii / Referinţe
	884	

* Suprafaţa este determinată in planul de proiecţie Stereo 70.

DETALII LINIARE IMOBIL

Date referitoare la teren

Crt	Categorie folosinţă	Intra vilan	Suprafaţa (mp)	Tarla	Parcelă	Nr. topo	Observaţii / Referinţe
1	drum	DA	884	57	-	-	

Lungime Segmente

1) Valorile lungimilor segmentelor sunt obţinute din proiecţie în plan.

Punct început	X / Y	Punct sfârşit	X / Y	Lungime segment
1	481.458,807 258.412,196	2	481.543,482 258.469,817	102.421
4	481.636,641 258.533,211	5	481.638,492 258.534,47	2.239
7	481.667,67 258.554,166	8	481.723,957 258.592,16	67.91
10	481.762,061 258.617,881	11	481.782,543 258.631,707	24.712
13	481.774,174 258.627,516	14	481.762,808 258.620,302	13.462
16	481.756,667 258.616,154	17	481.751,075 258.612,403	6.733

Punct început	X / Y	Punct sfârşit	X / Y	Lungime segment
2	481.543,482 258.469,817	3	481.573,054 258.489,94	35.769
5	481.638,492 258.534,47	6	481.664,995 258.552,361	31.977
8	481.723,957 258.592,16	9	481.725,878 258.593,457	2.317
11	481.782,543 258.631,707	12	481.810,446 258.650,541	33.665
14	481.762,808 258.620,302	15	481.758,937 258.617,687	4.671
17	481.751,075 258.612,403	18	481.740,0 258.604,973	13.337

Punct început	X / Y	Punct sfârşit	X / Y	Lungime segment
3	481.573,054 258.489,94	4	481.636,641 258.533,211	76.913
6	481.664,995 258.552,361	7	481.667,67 258.554,166	3.227
9	481.725,878 258.593,457	10	481.762,061 258.617,881	43.655
12	481.810,446 258.650,541	13	481.774,174 258.627,516	42.963
15	481.758,937 258.617,687	16	481.756,667 258.616,154	2.74
18	481.740,0 258.604,973	19	481.686,453 258.569,052	64.48

Document care conţine date cu caracter personal, protejat de prevederile Regulamentului (UE) nr. 679/2016 şi Legii 190/2018

Punct început	X / Y	Punct sfârşit	X / Y	Lungime segment
19	481.686,453 258.569,052	20	481.681,426 258.565,724	6.028
22	481.649,566 258.544,631	23	481.637,637 258.536,304	14.547
25	481.628,588 258.529,987	26	481.617,573 258.522,299	13.433
28	481.601,2 258.510,87	29	481.595,749 258.507,257	6.54
31	481.573,953 258.492,812	32	481.556,326 258.481,13	21.146
34	481.537,893 258.469,062	35	481.533,59 258.466,245	5.143
37	481.510,374 258.452,366	38	481.509,066 258.451,439	1.603
40	481.473,409 258.426,176	41	481.469,326 258.423,426	4.923
43	481.459,585 258.416,867	44	481.456,94 258.415,086	3.189

Punct început	X / Y	Punct sfârşit	X / Y	Lungime segment
20	481.681,426 258.565,724	21	481.675,458 258.561,772	7.158
23	481.637,637 258.536,304	24	481.631,841 258.532,258	7.068
26	481.617,573 258.522,299	27	481.617,004 258.521,902	0.693
29	481.595,749 258.507,257	30	481.579,901 258.496,754	19.012
32	481.556,326 258.481,13	33	481.547,697 258.475,481	10.314
35	481.533,59 258.466,245	36	481.525,333 258.460,839	9.87
38	481.509,066 258.451,439	39	481.499,09 258.444,371	12.226
41	481.469,326 258.423,426	42	481.467,933 258.422,489	1.678
44	481.456,94 258.415,086	45	481.457,874 258.413,641	1.72

Punct început	X / Y	Punct sfârşit	X / Y	Lungime segment
21	481.675,458 258.561,772	22	481.649,566 258.544,631	31.052
24	481.631,841 258.532,258	25	481.628,588 258.529,987	3.968
27	481.617,004 258.521,902	28	481.601,2 258.510,87	19.274
30	481.579,901 258.496,754	31	481.573,953 258.492,812	7.136
33	481.547,697 258.475,481	34	481.537,893 258.469,062	11.718
36	481.525,333 258.460,839	37	481.510,374 258.452,366	17.192
39	481.499,09 258.444,371	40	481.473,409 258.426,176	31.473
42	481.467,933 258.422,489	43	481.459,585 258.416,867	10.065
45	481.457,874 258.413,641	1	481.458,807 258.412,196	1.72

**** Lungimile segmentelor sunt determinate în planul de proiecţie Stereo 70 şi sunt rotunjite la 1 milimetru.**
***** Distanţa dintre puncte este formată din segmente cumulate ce sunt mai mici decât valoarea 1 milimetru.**

Neutilizabil în circuitul civil

DATE DESPRE IMOBILUL NR. 6891

Oficiul de Cadastru şi Publicitate Imobiliară TELEORMAN
Biroul de Cadastru şi Publicitate Imobiliară Alexandria

A. Partea I. Descrierea imobilului

TEREN Intravilan

Adresa: Loc. Lunca, Str Agronomului, Nr. 8, Jud. Teleorman

Nr. Crt	Nr cadastral Nr. topografic	Suprafaţa* (mp)	Observaţii / Referinţe
A1		Din acte: 336 Masurata: 746	Sector cadastral:11 Teren imprejmuit;

Construcţii

Crt	Nr cadastral Nr. topografic	Adresa	Observaţii / Referinţe
A1.1		Loc. Lunca, Str Agronomului, Nr. 8, Jud. Teleorman	Nr. niveluri:1; S. construita la sol:63 mp; S. construita desfasurata:63 mp;
A1.2		Loc. Lunca, Str Agronomului, Nr. 8, Jud. Teleorman	Nr. niveluri:1; S. construita la sol:27 mp; S. construita desfasurata:27 mp;

B. Partea II. Proprietari şi acte

Inscrieri privitoare la dreptul de proprietate şi alte drepturi reale		Referinţe
/		
Act Notarial nr. Contract de vanzare cumparare 767, din 15/03/2003 emis de NP PAUN PICU;		
B1	Intabulare, drept de PROPRIETATE, dobandit prin Conventie, cota actuala 1/1, cota initiala 1/1	A1
	1) **BUGEAN DANIEL**	
Act Normativ nr. 7, din 13/03/1996 emis de PARLAMENTUL ROMANIEI;		
B2	Intabulare, drept de PROPRIETATE, dobandit prin Lege, cota actuala 1/1, cota initiala 1/1	A1.1, A1.2
	1) **BUGEAN DANIEL**	

C. Partea III. SARCINI .

Inscrieri privind dezmembramintele dreptului de proprietate, drepturi reale de garanţie şi sarcini	Referinţe
NU SUNT	

Neutilizabil în circuitul civil

Anexa Nr. 1 La Partea I

Teren

Nr cadastral	Suprafaţa (mp)*	Observaţii / Referinţe
	Din acte: 336 Masurata: 746	

* Suprafaţa este determinată in planul de proiecţie Stereo 70.

DETALII LINIARE IMOBIL

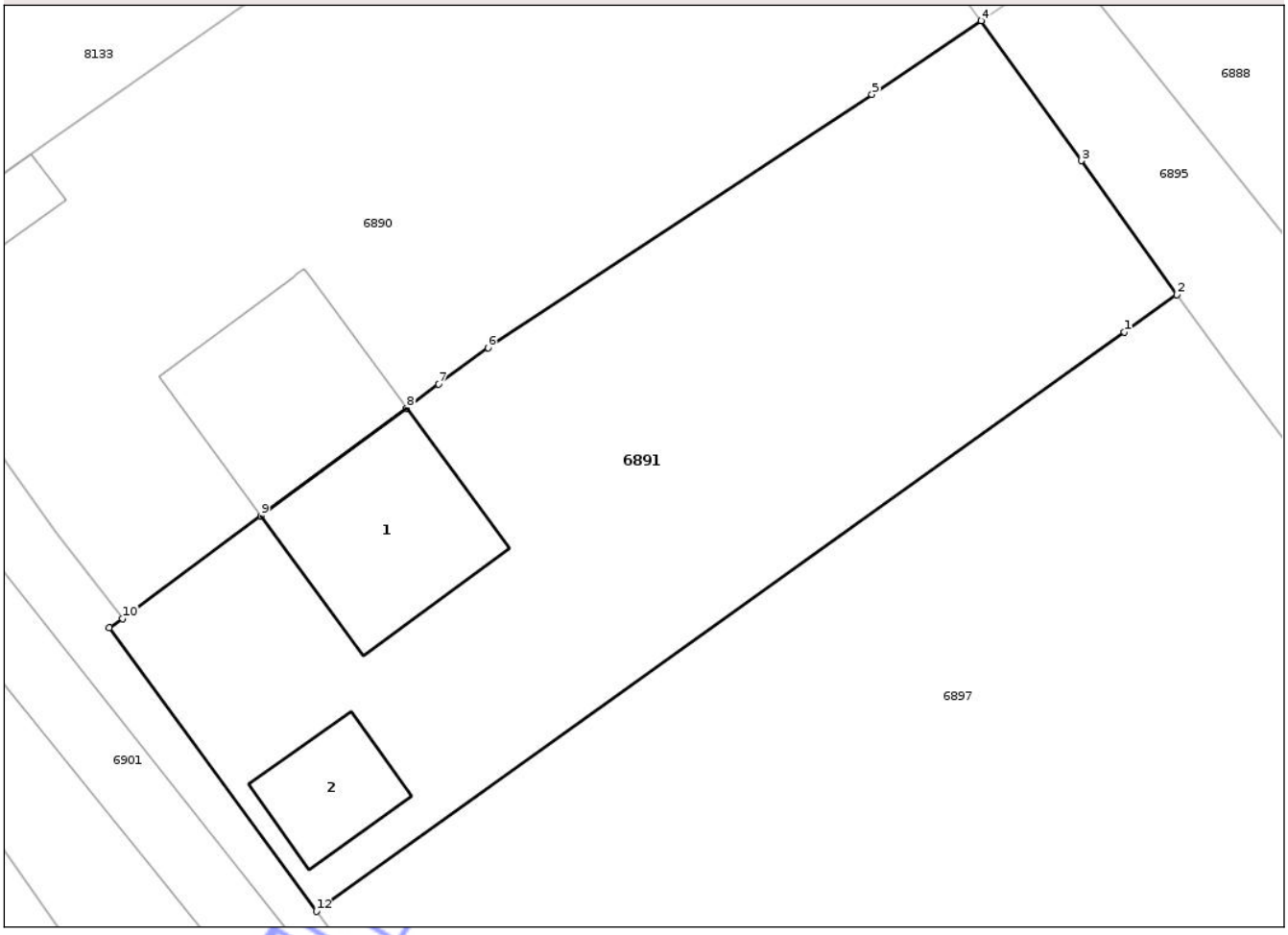

Date referitoare la teren

Crt	Categorie folosinţă	Intravilan	Suprafaţa (mp)	Tarla	Parcelă	Nr. topo	Observaţii / Referinţe
1	curti constructii	DA	507	-	-	-	
2	livada	DA	239	-	-	-	

Date referitoare la construcţii

Crt	Număr	Destinaţie construcţie	Supraf. (mp)	Situaţie juridică	Observaţii / Referinţe
A1.1		constructii de locuinte	63	Cu acte	Nr. niveluri:1; S. construita la sol:63 mp; S. construita desfasurata:63 mp;
A1.2		constructii anexa	27	Cu acte	Nr. niveluri:1; S. construita la sol:27 mp; S. construita desfasurata:27 mp;

Lungime Segmente

1) Valorile lungimilor segmentelor sunt obţinute din proiecţie în plan.

Punct început	X / Y	Punct sfârşit	X / Y	Lungime segment (** (m)
1	482.022,481 258.758,354	2	482.024,823 258.760,032	2.881
2	482.024,823 258.760,032	3	482.020,537 258.766,038	7.379

Document care conţine date cu caracter personal, protejat de prevederile Regulamentului (UE) nr. 679/2016 şi Legii 190/2018

Punct început	X / Y	Punct sfârşit	X / Y	Lungime segment (** (m)
3	482.020,537 258.766,038	4	482.016,058 258.772,315	7.711
4	482.016,058 258.772,315	5	482.011,159 258.769,01	5.91
5	482.011,159 258.769,01	6	481.993,944 258.757,66	20.62
6	481.993,944 258.757,66	7	481.991,74 258.756,026	2.743
7	481.991,74 258.756,026	8	481.990,296 258.754,956	1.798
8	481.990,296 258.754,956	9	481.983,767 258.750,116	8.127
9	481.983,767 258.750,116	10	481.977,561 258.745,515	7.725
10	481.977,561 258.745,515	11	481.976,975 258.745,109	0.713
11	481.976,975 258.745,109	12	481.986,248 258.732,396	15.736
12	481.986,248 258.732,396	1	482.022,481 258.758,354	44.572

**** Lungimile segmentelor sunt determinate în planul de proiecţie Stereo 70 şi sunt rotunjite la 1 milimetru.**
***** Distanţa dintre puncte este formată din segmente cumulate ce sunt mai mici decât valoarea 1 milimetru.**

Neutilizabil în circuitul civil

DATE DESPRE IMOBILUL NR. 7299

Oficiul de Cadastru şi Publicitate Imobiliară TELEORMAN
Biroul de Cadastru şi Publicitate Imobiliară Alexandria

A. Partea I. Descrierea imobilului

TEREN Extravilan

Adresa: Jud. Teleorman

Nr. Crt	Nr cadastral Nr. topografic	Suprafaţa* (mp)	Observaţii / Referinţe
A1		1.500	Sector cadastral:15 Teren neimprejmuit;

B. Partea II. Proprietari şi acte

Inscrieri privitoare la dreptul de proprietate şi alte drepturi reale		Referinţe
/		
Act Notarial nr. Contract de partaj voluntar 3236, din 17/12/1997 emis de NP BOCAI IOANA;		
B1	Intabulare, drept de PROPRIETATE, dobandit prin Conventie, cota actuala 1/1, cota initiala 1/1	A1
	1) **CINCA PANDELE**	

C. Partea III. SARCINI .

Inscrieri privind dezmembramintele dreptului de proprietate, drepturi reale de garanţie şi sarcini	Referinţe
NU SUNT	

Neutilizabil în circuitul civil

Anexa Nr. 1 La Partea I

Teren

Nr cadastral	Suprafaţa (mp)*	Observaţii / Referinţe
	1.500	

* Suprafaţa este determinată in planul de proiecţie Stereo 70.

DETALII LINIARE IMOBIL

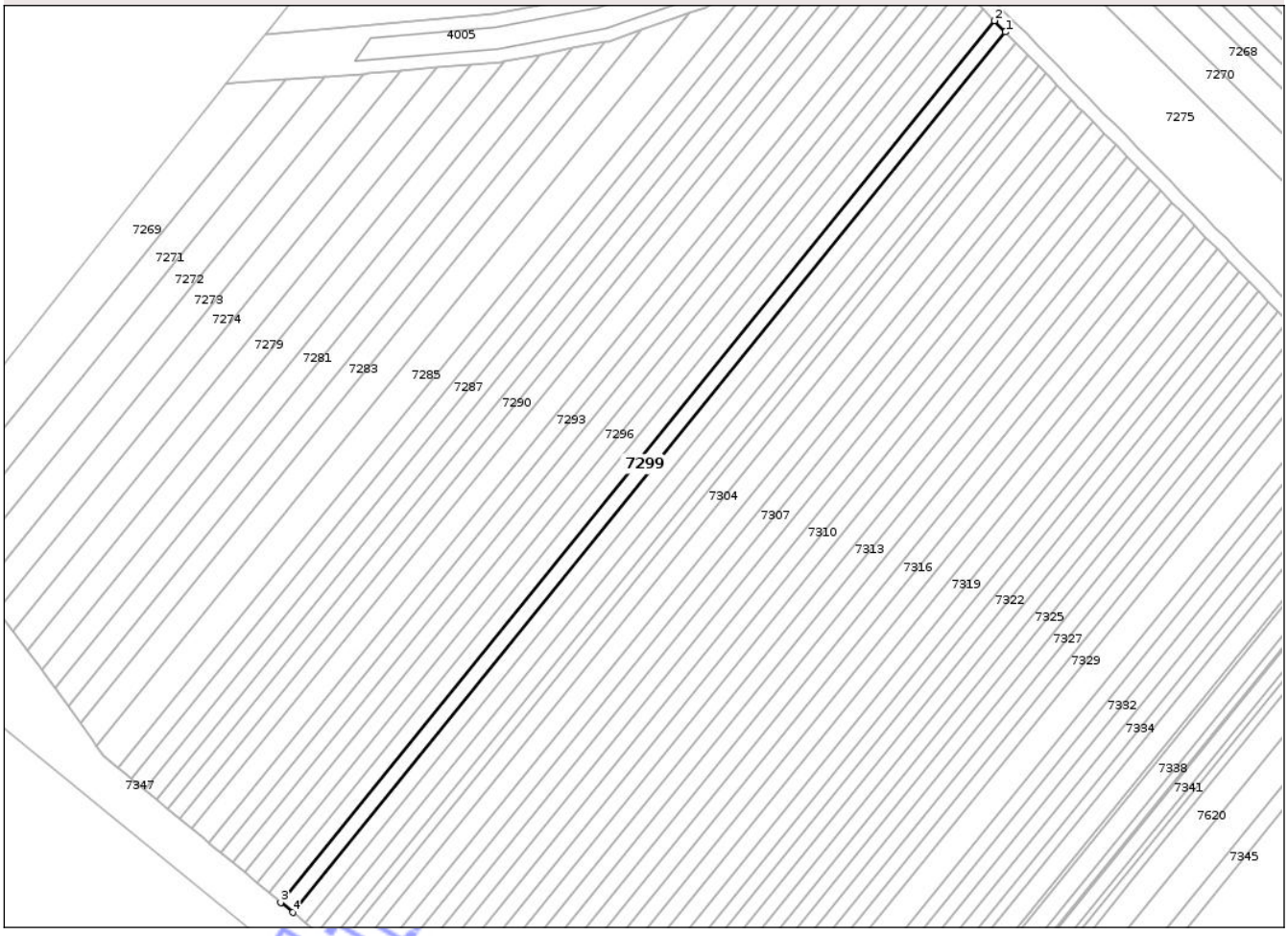

Date referitoare la teren

Crt	Categorie folosinţă	Intra vilan	Suprafaţa (mp)	Tarla	Parcelă	Nr. topo	Observaţii / Referinţe
1	arabil	NU	1.500	56B	22a	-	In act parcela 23a

Lungime Segmente

1) Valorile lungimilor segmentelor sunt obţinute din proiecţie în plan.

Punct început	X / Y	Punct sfârşit	X / Y	Lungime segment (** (m)
1	480.075,038 259.042,992	2	480.071,832 259.046,27	4.586
2	480.071,832 259.046,27	3	479.864,371 258.790,252	329.523
3	479.864,371 258.790,252	4	479.867,881 258.787,348	4.556
4	479.867,881 258.787,348	1	480.075,038 259.042,992	329.041

**** Lungimile segmentelor sunt determinate în planul de proiecţie Stereo 70 şi sunt rotunjite la 1 milimetru.**

Document care conţine date cu caracter personal, protejat de prevederile Regulamentului (UE) nr. 679/2016 şi Legii 190/2018

***** Distanţa dintre puncte este formată din segmente cumulate ce sunt mai mici decât valoarea 1 milimetru.**

Neutilizabil in circuitul civil

DATE DESPRE IMOBILUL NR. 6716

Oficiul de Cadastru şi Publicitate Imobiliară TELEORMAN
Biroul de Cadastru şi Publicitate Imobiliară Alexandria

A. Partea I. Descrierea imobilului

TEREN Intravilan

Adresa: Loc. Lunca, Str Dumbravei, Nr. 36, Jud. Teleorman

Nr. Crt	Nr cadastral Nr. topografic	Suprafaţa* (mp)	Observaţii / Referinţe
A1		Din acte: 1.527 Masurata: 1.571	Sector cadastral:11 Teren neimprejmuit;

Construcţii

Crt	Nr cadastral Nr. topografic	Adresa	Observaţii / Referinţe
A1.1		Loc. Lunca, Str Dumbravei, Nr. 36, Jud. Teleorman	Nr. niveluri:1; S. construita la sol:70 mp; S. construita desfasurata:70 mp;
A1.2		Loc. Lunca, Str Dumbravei, Nr. 36, Jud. Teleorman	Nr. niveluri:1; S. construita la sol:41 mp; S. construita desfasurata:41 mp;
A1.3		Loc. Lunca, Str Dumbravei, Nr. 36, Jud. Teleorman	Nr. niveluri:1; S. construita la sol:48 mp; S. construita desfasurata:48 mp;

B. Partea II. Proprietari şi acte

Inscrieri privitoare la dreptul de proprietate şi alte drepturi reale		Referinţe
/		
Act Notarial nr. Certificat de mostenitor 196, din 25/07/2024 emis de NP RADU MARIAN;		
B1	Intabulare, drept de PROPRIETATE, dobandit prin Succesiune, cota actuala 1/1, cota initiala 1/1	A1, A1.1, A1.3
	1) **GITSTRIMB ION**	
Act Normativ nr. 7, din 13/03/1996 emis de PARLAMENTUL ROMANIEI;		
B2	Intabulare, drept de PROPRIETATE, dobandit prin Lege, cota actuala 1/1, cota initiala 1/1	A1.2
	1) **GITSTRIMB ION**	

C. Partea III. SARCINI .

Inscrieri privind dezmembramintele dreptului de proprietate, drepturi reale de garanţie şi sarcini	Referinţe
NU SUNT	

Neutilizabil în circuitul civil

Anexa Nr. 1 La Partea I

Teren

Nr cadastral	Suprafaţa (mp)*	Observaţii / Referinţe
	Din acte: 1.527 Masurata: 1.571	

* Suprafaţa este determinată in planul de proiecţie Stereo 70.

DETALII LINIARE IMOBIL

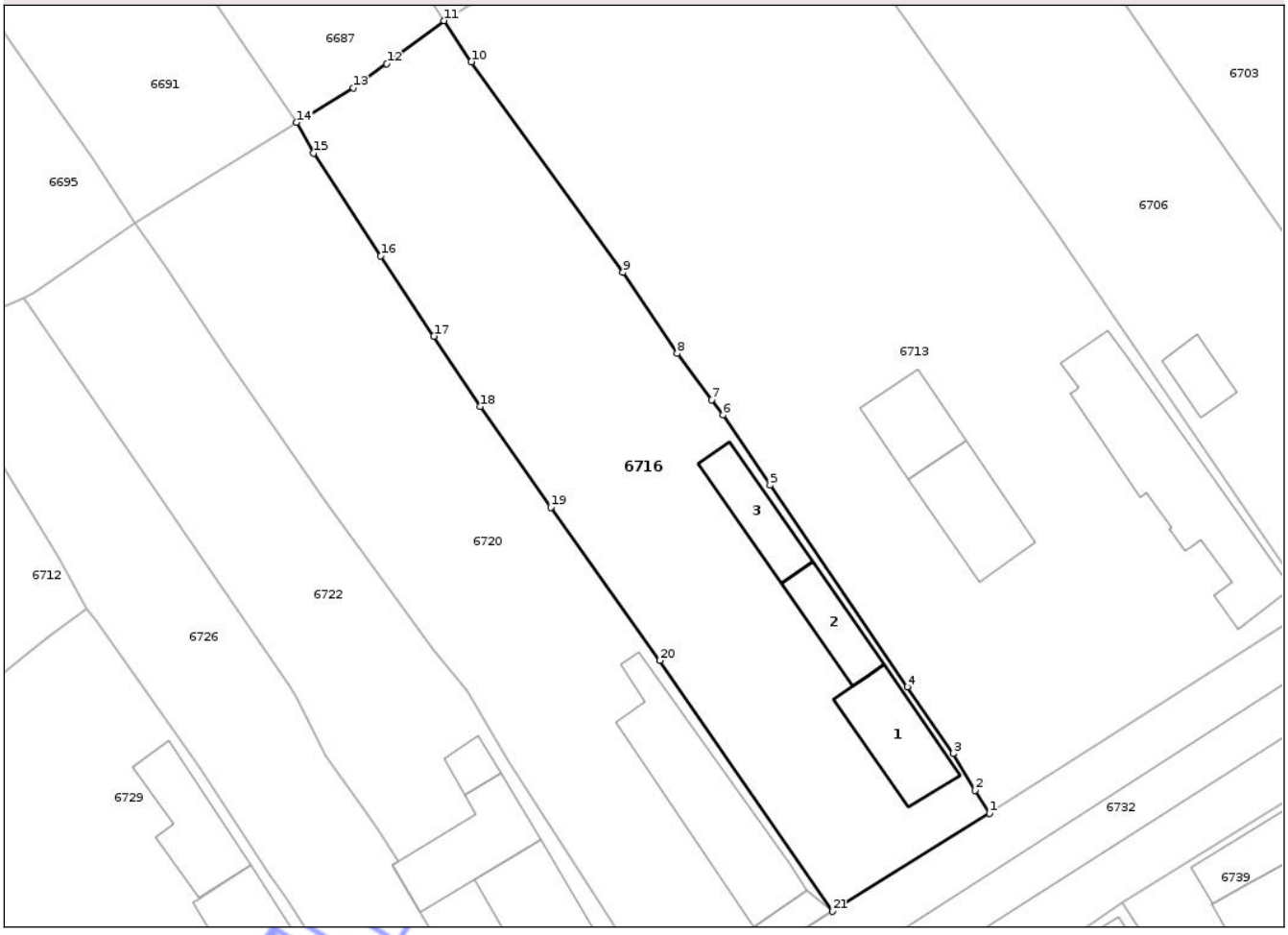

Date referitoare la teren

Crt	Categorie folosinţă	Intra vilan	Suprafaţa (mp)	Tarla	Parcelă	Nr. topo	Observaţii / Referinţe
1	curti constructii	DA	817	17	1388,1389	-	
2	arabil	DA	754	17	1388,1389	-	

Date referitoare la construcţii

Crt	Număr	Destinaţie construcţie	Supraf. (mp)	Situaţie juridică	Observaţii / Referinţe
A1.1		constructii de locuinte	70	Cu acte	Nr. niveluri:1; S. construita la sol:70 mp; S. construita desfasurata:70 mp;
A1.2		constructii de locuinte	41	Cu acte	Nr. niveluri:1; S. construita la sol:41 mp; S. construita desfasurata:41 mp;
A1.3		constructii anexa	48	Cu acte	Nr. niveluri:1; S. construita la sol:48 mp; S. construita desfasurata:48 mp;

Lungime Segmente

1) Valorile lungimilor segmentelor sunt obţinute din proiecţie în plan.

Punct început	X / Y	Punct sfârşit	X / Y	Lungime segment (** (m)
1	481.362,318 259.490,369	2	481.360,972 259.492,517	2.535

Punct început	X / Y	Punct sfârşit	X / Y	Lungime segment (** (m)
2	481.360,972 259.492,517	3	481.358,917 259.495,931	3.985

Document care conţine date cu caracter personal, protejat de prevederile Regulamentului (UE) nr. 679/2016 şi Legii 190/2018

Punct început	X / Y	Punct sfârşit	X / Y	Lungime segment (** (m)
3	481.358,917 259.495,931	4	481.354,657 259.502,155	7.542
5	481.341,862 259.520,938	6	481.337,488 259.527,471	7.862
7	481.336,426 259.528,903	8	481.333,21 259.533,241	5.4
9	481.328,154 259.540,764	10	481.314,012 259.560,401	24.199
11	481.311,476 259.564,232	12	481.306,127 259.560,213	6.691
13	481.302,999 259.557,971	14	481.297,738 259.554,746	6.171
15	481.299,299 259.551,874	16	481.305,586 259.542,325	11.433
17	481.310,541 259.534,826	18	481.314,861 259.528,289	7.836
19	481.321,417 259.518,871	20	481.331,602 259.504,615	17.52
21	481.347,682 259.481,235	1	481.362,318 259.490,369	17.252

Punct început	X / Y	Punct sfârşit	X / Y	Lungime segment (** (m)
4	481.354,657 259.502,155	5	481.341,862 259.520,938	22.727
6	481.337,488 259.527,471	7	481.336,426 259.528,903	1.782
8	481.333,21 259.533,241	9	481.328,154 259.540,764	9.064
10	481.314,012 259.560,401	11	481.311,476 259.564,232	4.594
12	481.306,127 259.560,213	13	481.302,999 259.557,971	3.848
14	481.297,738 259.554,746	15	481.299,299 259.551,874	3.269
16	481.305,586 259.542,325	17	481.310,541 259.534,826	8.988
18	481.314,861 259.528,289	19	481.321,417 259.518,871	11.475
20	481.331,602 259.504,615	21	481.347,682 259.481,235	28.376

**** Lungimile segmentelor sunt determinate în planul de proiecţie Stereo 70 şi sunt rotunjite la 1 milimetru.**
***** Distanţa dintre puncte este formată din segmente cumulate ce sunt mai mici decât valoarea 1 milimetru.**

Neutilizabil în circuitul civil

DATE DESPRE IMOBILUL NR. 6949

Oficiul de Cadastru şi Publicitate Imobiliară TELEORMAN
Biroul de Cadastru şi Publicitate Imobiliară Alexandria

A. Partea I. Descrierea imobilului

TEREN Intravilan

Adresa: Loc. Lunca, Jud. Teleorman

Nr. Crt	Nr cadastral Nr. topografic	Suprafaţa* (mp)	Observaţii / Referinţe
A1		4.000	Sector cadastral:12 Teren neimprejmuit;

B. Partea II. Proprietari şi acte

Inscrieri privitoare la dreptul de proprietate şi alte drepturi reale		Referinţe
/		
Act Notarial nr. Act de partaj voluntar 1622, din 12/09/2024 emis de NP RADU MARIAN;		
B1	Intabulare, drept de PROPRIETATE, dobandit prin Conventie, cota actuala 1/1, cota initiala 1/1	A1
	1) **BODIRCA MOISE**	

C. Partea III. SARCINI .

Inscrieri privind dezmembramintele dreptului de proprietate, drepturi reale de garanţie şi sarcini	Referinţe
NU SUNT	

Neutilizabil în circuitul civil

Anexa Nr. 1 La Partea I

Teren

Nr cadastral	Suprafaţa (mp)*	Observaţii / Referinţe
	4.000	

* Suprafaţa este determinată in planul de proiecţie Stereo 70.

DETALII LINIARE IMOBIL

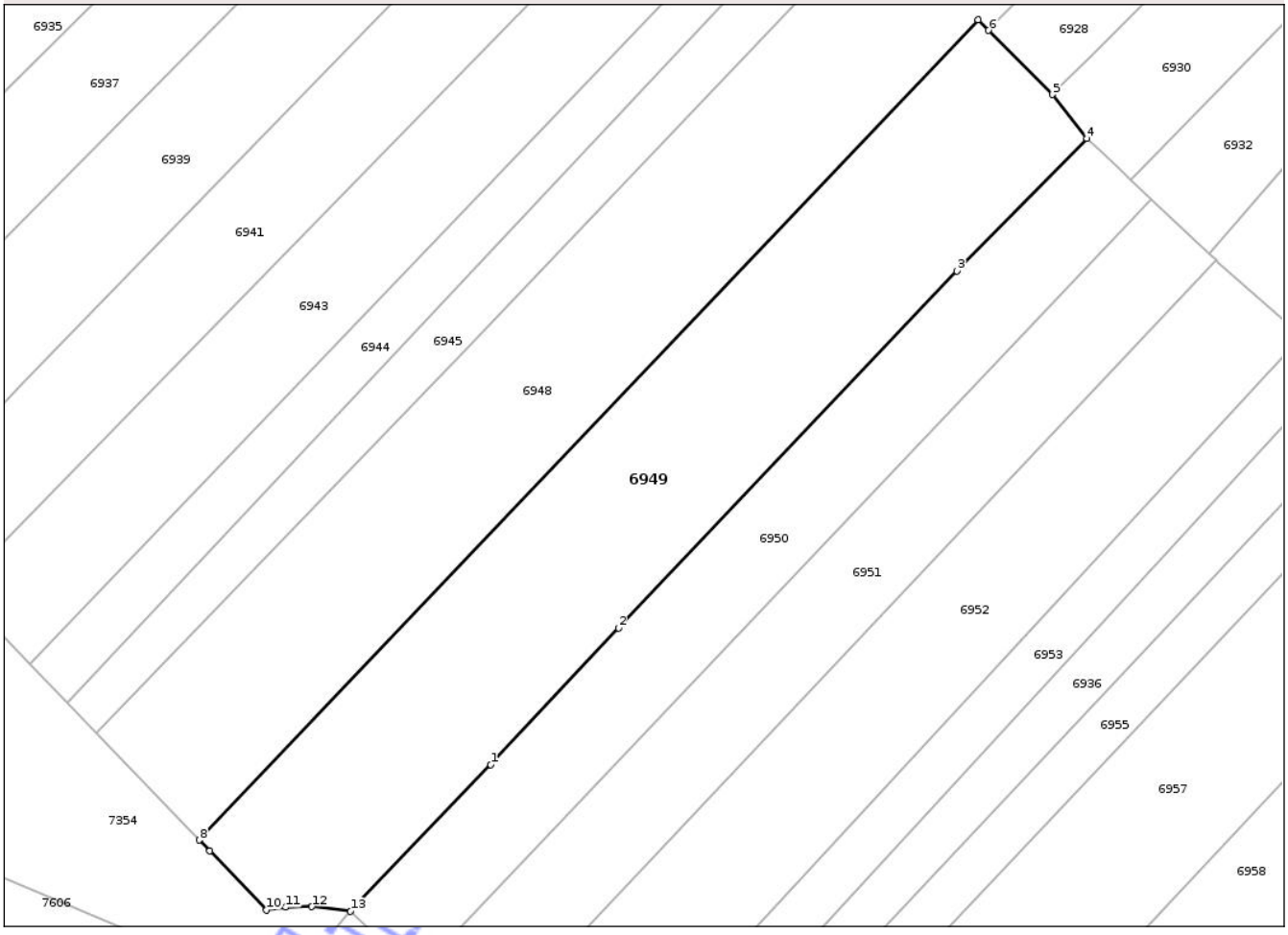

Date referitoare la teren

Crt	Categorie folosinţă	Intra vilan	Suprafaţa (mp)	Tarla	Parcelă	Nr. topo	Observaţii / Referinţe
1	arabil	DA	4.000	58	59	-	

Lungime Segmente
1) Valorile lungimilor segmentelor sunt obţinute din proiecţie în plan.

Punct început	X / Y	Punct sfârşit	X / Y	Lungime segment (** (m)
1	481.154,917 259.240,966	2	481.174,112 259.261,492	28.103
2	481.174,112 259.261,492	3	481.225,01 259.315,103	73.924
3	481.225,01 259.315,103	4	481.244,545 259.335,0	27.884
4	481.244,545 259.335,0	5	481.239,391 259.341,591	8.367
5	481.239,391 259.341,591	6	481.229,785 259.351,231	13.609

Document care conţine date cu caracter personal, protejat de prevederile Regulamentului (UE) nr. 679/2016 şi Legii 190/2018

Punct început	X / Y	Punct sfârşit	X / Y	Lungime segment (** (m)
6	481.229,785 259.351,231	7	481.228,19 259.352,832	2.26
7	481.228,19 259.352,832	8	481.111,103 259.229,615	169.976
8	481.111,103 259.229,615	9	481.112,673 259.227,988	2.261
9	481.112,673 259.227,988	10	481.121,212 259.219,144	12.294
10	481.121,212 259.219,144	11	481.124,105 259.219,538	2.919
11	481.124,105 259.219,538	12	481.128,008 259.219,621	3.904
12	481.128,008 259.219,621	13	481.133,84 259.218,917	5.875
13	481.133,84 259.218,917	1	481.154,917 259.240,966	30.502

**** Lungimile segmentelor sunt determinate în planul de proiecţie Stereo 70 şi sunt rotunjite la 1 milimetru.**
***** Distanţa dintre puncte este formată din segmente cumulate ce sunt mai mici decât valoarea 1 milimetru.**

Neutilizabil in circuitul civil

DATE DESPRE IMOBILUL NR. 7111

Oficiul de Cadastru şi Publicitate Imobiliară TELEORMAN
Biroul de Cadastru şi Publicitate Imobiliară Alexandria

A. Partea I. Descrierea imobilului

TEREN Extravilan

Adresa: Jud. Teleorman

Nr. Crt	Nr cadastral Nr. topografic	Suprafaţa* (mp)	Observaţii / Referinţe
A1		2.100	Sector cadastral:14 Teren neimprejmuit;

B. Partea II. Proprietari şi acte

Inscrieri privitoare la dreptul de proprietate şi alte drepturi reale		Referinţe
/		
Act Administrativ nr. 4200760, din 18/03/2002 emis de CJSDPT Teleorman;		
B1	Intabulare, drept de PROPRIETATE, dobandit prin Reconstituire, cota actuala 1/1, cota initiala 1/1	A1
	1) **CIUCIUMIS F FLOREA** DEFUNCT:Da	

C. Partea III. SARCINI .

Inscrieri privind dezmembramintele dreptului de proprietate, drepturi reale de garanţie şi sarcini	Referinţe
NU SUNT	

Neutilizabil în circuitul civil

Anexa Nr. 1 La Partea I

Teren

Nr cadastral	Suprafaţa (mp)*	Observaţii / Referinţe
	2.100	

* Suprafaţa este determinată in planul de proiecţie Stereo 70.

DETALII LINIARE IMOBIL

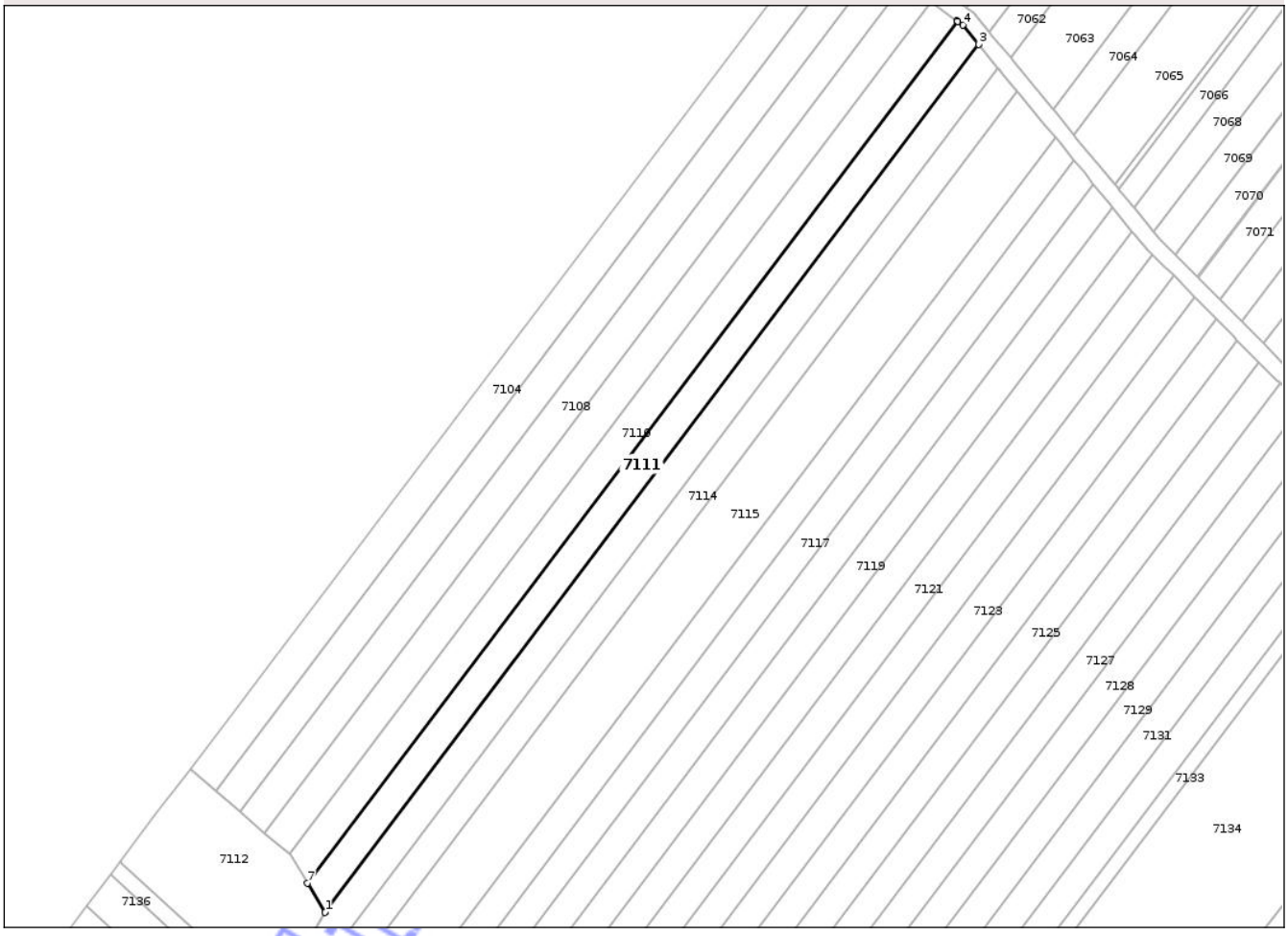

Date referitoare la teren

Crt	Categorie folosinţă	Intra vilan	Suprafaţa (mp)	Tarla	Parcelă	Nr. topo	Observaţii / Referinţe
1	arabil	NU	2.100	55B	8	-	

Lungime Segmente
1) Valorile lungimilor segmentelor sunt obţinute din proiecţie în plan.

Punct început	X / Y	Punct sfârşit	X / Y	Lungime segment (** (m)
1	480.197,753 259.401,471	2	480.197,846 259.401,594	0.154
2	480.197,846 259.401,594	3	480.359,459 259.615,906	268.418
3	480.359,459 259.615,906	4	480.355,506 259.620,703	6.216
4	480.355,506 259.620,703	5	480.354,262 259.621,617	1.544
5	480.354,262 259.621,617	6	480.354,06 259.621,766	0.252

Document care conţine date cu caracter personal, protejat de prevederile Regulamentului (UE) nr. 679/2016 şi Legii 190/2018

Punct început	X / Y	Punct sfârşit	X / Y	Lungime segment (** (m)
6	480.354,06 259.621,766	7	480.193,404 259.408,725	266.827
7	480.193,404 259.408,725	1	480.197,753 259.401,471	8.457

** Lungimile segmentelor sunt determinate în planul de proiecţie Stereo 70 şi sunt rotunjite la 1 milimetru.
*** Distanţa dintre puncte este formată din segmente cumulate ce sunt mai mici decât valoarea 1 milimetru.

Neutilizabil in circuitul civil

DATE DESPRE IMOBILUL NR. 7270

Oficiul de Cadastru şi Publicitate Imobiliară TELEORMAN
Biroul de Cadastru şi Publicitate Imobiliară Alexandria

A. Partea I. Descrierea imobilului

TEREN Extravilan

Adresa: Jud. Teleorman

Nr. Crt	Nr cadastral Nr. topografic	Suprafaţa* (mp)	Observaţii / Referinţe
A1		2.869	Sector cadastral:15 Teren neimprejmuit;

B. Partea II. Proprietari şi acte

Inscrieri privitoare la dreptul de proprietate şi alte drepturi reale		Referinţe
/		
Act Administrativ nr. 4200454, din 14/02/1996 emis de CJSDPT Teleorman;		
B1	Intabulare, drept de PROPRIETATE, dobandit prin Reconstituire, cota actuala 1/1, cota initiala 1/1	A1
	1) **IVANA VASILE**	

C. Partea III. SARCINI .

Inscrieri privind dezmembramintele dreptului de proprietate, drepturi reale de garanţie şi sarcini	Referinţe
NU SUNT	

Neutilizabil în circuitul civil

Anexa Nr. 1 La Partea I

Teren

Nr cadastral	Suprafaţa (mp)*	Observaţii / Referinţe
	2.869	

* Suprafaţa este determinată in planul de proiecţie Stereo 70.

DETALII LINIARE IMOBIL

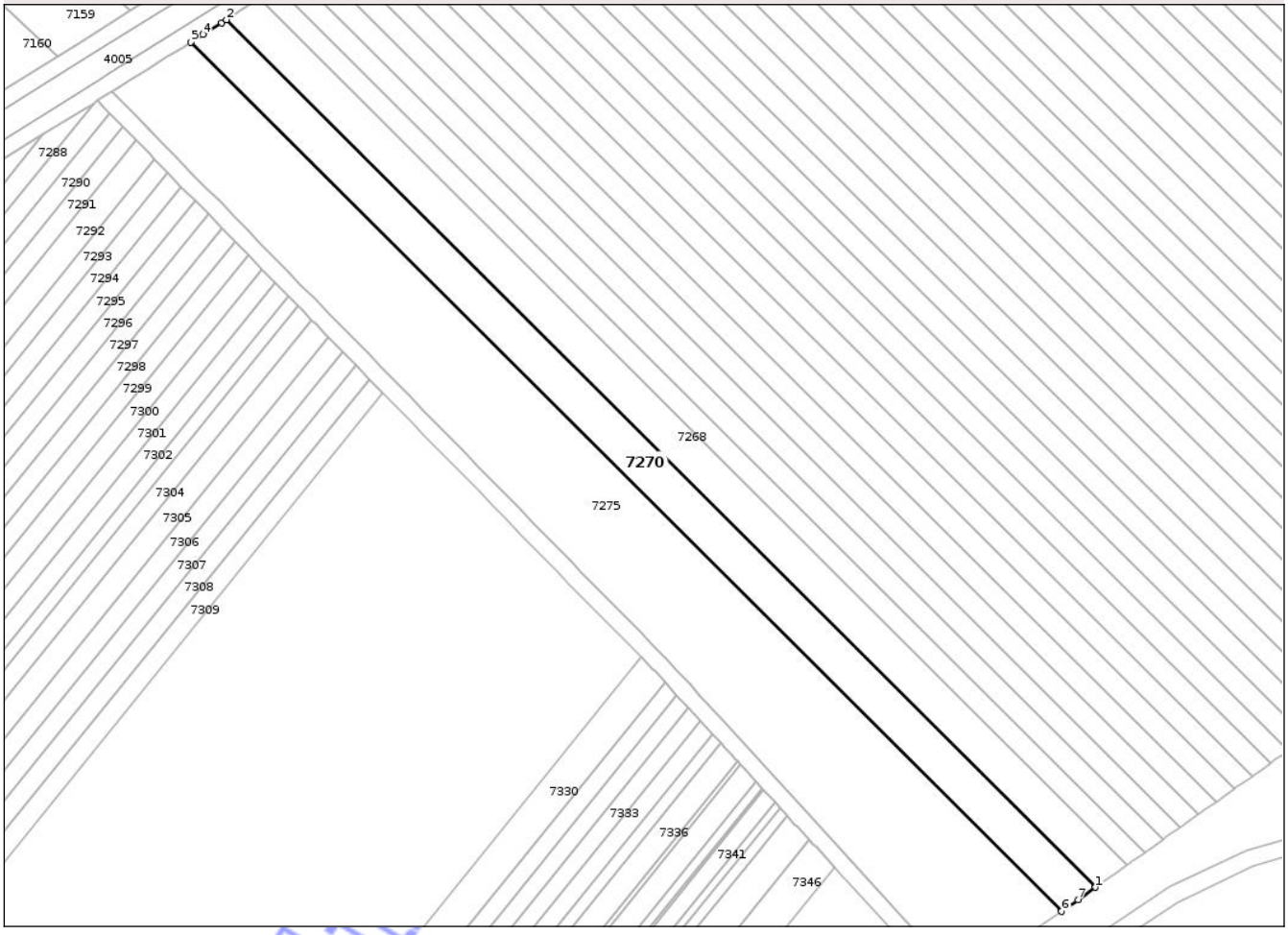

Date referitoare la teren

Crt	Categorie folosinţă	Intra vilan	Suprafaţa (mp)	Tarla	Parcelă	Nr. topo	Observaţii / Referinţe
1	arabil	NU	2.869	56A	33	-	In act T58

Lungime Segmente
1) Valorile lungimilor segmentelor sunt obţinute din proiecţie în plan.

Punct început	X / Y	Punct sfârşit	X / Y	Lungime segment (** (m)
1	480.277,021 258.892,487	2	480.069,737 259.099,085	292.66
2	480.069,737 259.099,085	3	480.068,593 259.098,368	1.35
3	480.068,593 259.098,368	4	480.064,145 259.095,576	5.252
4	480.064,145 259.095,576	5	480.061,224 259.093,742	3.449
5	480.061,224 259.093,742	6	480.268,908 258.886,745	293.225

Document care conţine date cu caracter personal, protejat de prevederile Regulamentului (UE) nr. 679/2016 şi Legii 190/2018

Punct început	X / Y	Punct sfârşit	X / Y	Lungime segment (** (m)
6	480.268,908 258.886,745	7	480.272,856 258.889,539	4.836
7	480.272,856 258.889,539	1	480.277,021 258.892,487	5.103

** Lungimile segmentelor sunt determinate în planul de proiecţie Stereo 70 şi sunt rotunjite la 1 milimetru.
*** Distanţa dintre puncte este formată din segmente cumulate ce sunt mai mici decât valoarea 1 milimetru.

Neutilizabil in circuitul civil

DATE DESPRE IMOBILUL NR. 7342

Oficiul de Cadastru şi Publicitate Imobiliară TELEORMAN
Biroul de Cadastru şi Publicitate Imobiliară Alexandria

A. Partea I. Descrierea imobilului

TEREN Extravilan

Adresa: Jud. Teleorman

Nr. Crt	Nr cadastral Nr. topografic	Suprafaţa* (mp)	Observaţii / Referinţe
A1		600	Sector cadastral:15 Teren neimprejmuit;

B. Partea II. Proprietari şi acte

Inscrieri privitoare la dreptul de proprietate şi alte drepturi reale		Referinţe
/		
Act Administrativ nr. 4200397, din 10/01/1996 emis de CJSDPT Teleorman;		
B1	Intabulare, drept de PROPRIETATE, dobandit prin Reconstituire, cota actuala 1/1, cota initiala 1/1	A1
	1) **TĂNASE F LEONIDA**	

C. Partea III. SARCINI .

Inscrieri privind dezmembramintele dreptului de proprietate, drepturi reale de garanţie şi sarcini	Referinţe
NU SUNT	

Neutilizabil în circuitul civil

Anexa Nr. 1 La Partea I

Teren

Nr cadastral	Suprafaţa (mp)*	Observaţii / Referinţe
	600	

* Suprafaţa este determinată in planul de proiecţie Stereo 70.

DETALII LINIARE IMOBIL

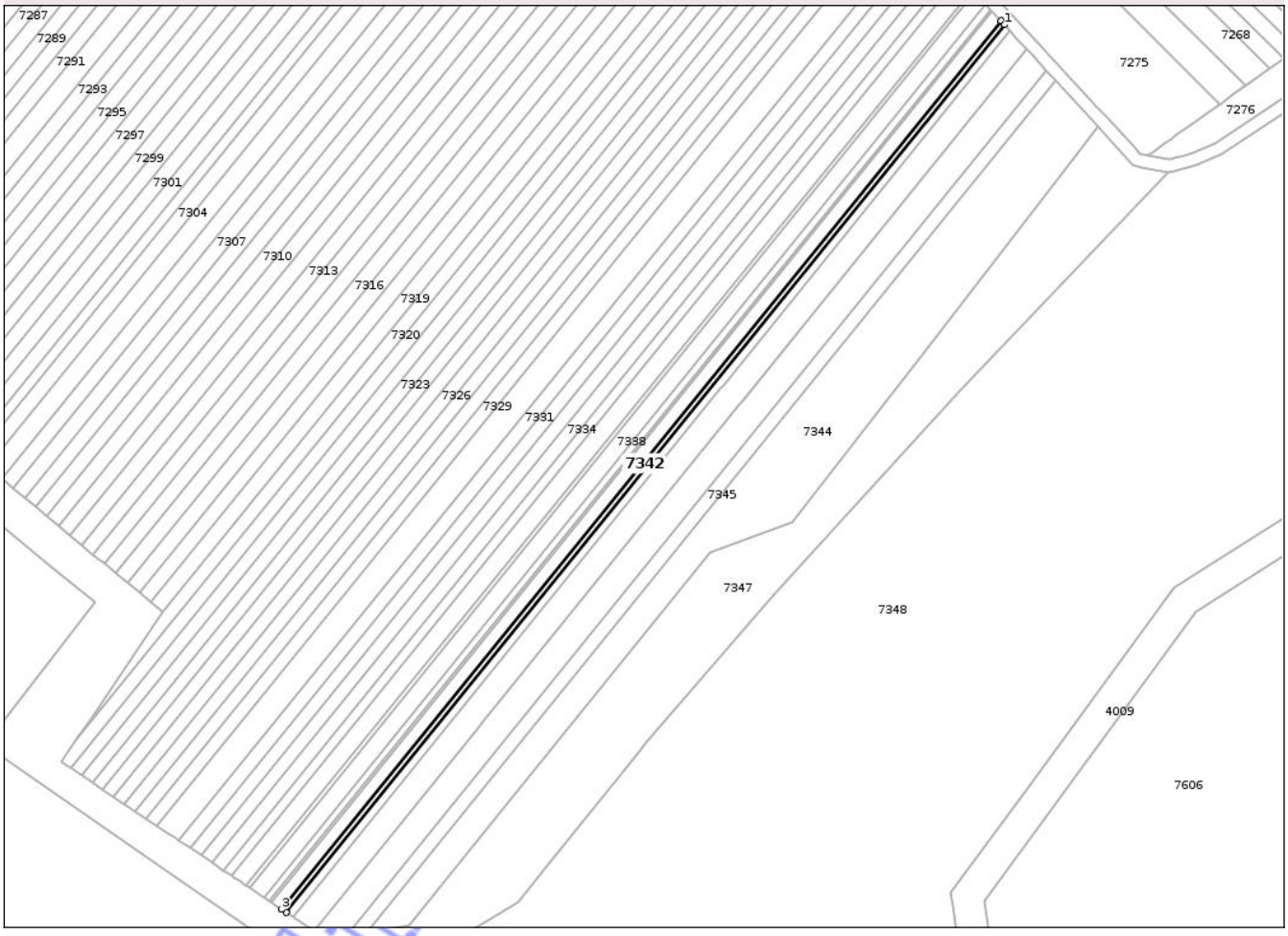

Date referitoare la teren

Crt	Categorie folosinţă	Intra vilan	Suprafaţa (mp)	Tarla	Parcelă	Nr. topo	Observaţii / Referinţe
1	arabil	NU	600	56B	344	-	In act T58

Lungime Segmente

1) Valorile lungimilor segmentelor sunt obţinute din proiecţie în plan.

Punct început	X / Y	Punct sfârşit	X / Y	Lungime segment (** (m)
1	480.201,693 258.911,455	2	480.200,542 258.912,71	1.703
2	480.200,542 258.912,71	3	479.976,172 258.635,824	356.381
3	479.976,172 258.635,824	4	479.977,578 258.634,884	1.692
4	479.977,578 258.634,884	1	480.201,693 258.911,455	355.976

**** Lungimile segmentelor sunt determinate în planul de proiecţie Stereo 70 şi sunt rotunjite la 1 milimetru.**

Document care conţine date cu caracter personal, protejat de prevederile Regulamentului (UE) nr. 679/2016 şi Legii 190/2018

***** Distanţa dintre puncte este formată din segmente cumulate ce sunt mai mici decât valoarea 1 milimetru.**

Neutilizabil in circuitul civil

DATE DESPRE IMOBILUL NR. 6782

Oficiul de Cadastru şi Publicitate Imobiliară TELEORMAN
Biroul de Cadastru şi Publicitate Imobiliară Alexandria

A. Partea I. Descrierea imobilului

TEREN Intravilan

Adresa: Loc. Lunca, Str Morarului, Nr. 8A, Jud. Teleorman

Nr. Crt	Nr cadastral Nr. topografic	Suprafaţa* (mp)	Observaţii / Referinţe
A1	20419	523	Sector cadastral:11 Teren imprejmuit;

B. Partea II. Proprietari şi acte

Inscrieri privitoare la dreptul de proprietate şi alte drepturi reale		Referinţe
2712 / 18/01/2019		
Hotarare Judecatoreasca nr. sentinta civila nr. 1130, din 02/07/2001 emis de JUDECATORIA TURNU MAGURELE in dosar nr.623/2001 (act administrativ nr adeverinta nr. 4563 din 29.11.2018, emis de PRIMARIA COMUNEI LUNCA);		
B1	Intabulare, drept de PROPRIETATEcu titlu de partaj,bun propriu, dobandit prin Hotarare Judecatoreasca, cota actuala 1/1, cota initiala 1/1	A1
	1) **NICHIFOR VICTORIA**	

C. Partea III. SARCINI .

Inscrieri privind dezmembramintele dreptului de proprietate, drepturi reale de garanţie şi sarcini	Referinţe
NU SUNT	

Neutilizabil în circuitul civil

Anexa Nr. 1 La Partea I

Teren

Nr cadastral	Suprafaţa (mp)*	Observaţii / Referinţe
20419	523	

* Suprafaţa este determinată in planul de proiecţie Stereo 70.

DETALII LINIARE IMOBIL

Date referitoare la teren

Crt	Categorie folosinţă	Intra vilan	Suprafaţa (mp)	Tarla	Parcelă	Nr. topo	Observaţii / Referinţe
1	arabil	DA	523	15	1137	-	

Lungime Segmente
1) Valorile lungimilor segmentelor sunt obţinute din proiecţie în plan.

Punct început	X / Y	Punct sfârşit	X / Y	Lungime segment (** (m)
1	481.691,312 259.286,733	2	481.696,773 259.290,219	6.478
2	481.696,773 259.290,219	3	481.650,199 259.356,087	80.671
3	481.650,199 259.356,087	4	481.644,889 259.352,495	6.411
4	481.644,889 259.352,495	5	481.659,287 259.331,943	25.094
5	481.659,287 259.331,943	1	481.691,312 259.286,733	55.403

Document care conţine date cu caracter personal, protejat de prevederile Regulamentului (UE) nr. 679/2016 şi Legii 190/2018

**** Lungimile segmentelor sunt determinate în planul de proiecţie Stereo 70 şi sunt rotunjite la 1 milimetru.**
***** Distanţa dintre puncte este formată din segmente cumulate ce sunt mai mici decât valoarea 1 milimetru.**

Neutilizabil in circuitul civil

DATE DESPRE IMOBILUL NR. 6736

Oficiul de Cadastru şi Publicitate Imobiliară TELEORMAN
Biroul de Cadastru şi Publicitate Imobiliară Alexandria

A. Partea I. Descrierea imobilului

TEREN Intravilan

Adresa: Loc. Lunca, Str Dumbravei, Nr. 23, Jud. Teleorman

Nr. Crt	Nr cadastral Nr. topografic	Suprafaţa* (mp)	Observaţii / Referinţe
A1		Din acte: 1.584 Masurata: 1.555	Sector cadastral:11 Teren neimprejmuit;

Construcţii

Crt	Nr cadastral Nr. topografic	Adresa	Observaţii / Referinţe
A1.1		Loc. Lunca, Str Dumbravei, Nr. 23, Jud. Teleorman	Nr. niveluri:1; S. construita la sol:150 mp; S. construita desfasurata:150 mp;
A1.2		Loc. Lunca, Str Dumbravei, Nr. 23, Jud. Teleorman	Nr. niveluri:1; S. construita la sol:25 mp; S. construita desfasurata:25 mp;

B. Partea II. Proprietari şi acte

Inscrieri privitoare la dreptul de proprietate şi alte drepturi reale		Referinţe
/		
Act Administrativ nr. 4200959, din 23/08/2010 emis de CJSDPT Teleorman;		
B1	Intabulare, drept de PROPRIETATE, dobandit prin Reconstituire, cota actuala 1/1, cota initiala 1/1	A1
	1) **SAFTERE ILIE** 2) **CIUCIUMIŞ VIORICA** 3) **SAFTERE PETRE** 4) **SAFTERE MIHAI**	
Act Normativ nr. 7, din 13/03/1996 emis de PARLAMENTUL ROMANIEI;		
B2	Intabulare, drept de PROPRIETATE, dobandit prin Lege, cota actuala 1/1, cota initiala 1/1	A1.1, A1.2
	1) **SAFTERE ILIE** 2) **CIUCIUMIŞ VIORICA**, Lipsa CNP 3) **SAFTERE PETRE**, Lipsa CNP 4) **SAFTERE MIHAI**, Lipsa CNP	

C. Partea III. SARCINI .

Inscrieri privind dezmembramintele dreptului de proprietate, drepturi reale de garanţie şi sarcini	Referinţe
NU SUNT	

Neautorizabil în circuitul civil

Anexa Nr. 1 La Partea I

Teren

Nr cadastral	Suprafaţa (mp)*	Observaţii / Referinţe
	Din acte: 1.584 Masurata: 1.555	

* Suprafaţa este determinată in planul de proiecţie Stereo 70.

DETALII LINIARE IMOBIL

Date referitoare la teren

Crt	Categorie folosinţă	Intra vilan	Suprafaţa (mp)	Tarla	Parcelă	Nr. topo	Observaţii / Referinţe
1	curti constructii	DA	702	16	1290,1291,1292	-	
2	arabil	DA	853	16	1290,1291,1292	-	

Date referitoare la construcţii

Crt	Număr	Destinaţie construcţie	Supraf. (mp)	Situaţie juridică	Observaţii / Referinţe
A1.1		constructii de locuinte	150	Cu acte	Nr. niveluri:1; S. construita la sol:150 mp; S. construita desfasurata:150 mp;
A1.2		constructii anexa	25	Cu acte	Nr. niveluri:1; S. construita la sol:25 mp; S. construita desfasurata:25 mp;

Lungime Segmente

1) Valorile lungimilor segmentelor sunt obţinute din proiecţie în plan.

Punct început	X / Y	Punct sfârşit	X / Y	Lungime segment (** (m)
1	481.451,651 259.435,031	2	481.451,889 259.435,211	0.299

Punct început	X / Y	Punct sfârşit	X / Y	Lungime segment (** (m)
2	481.451,889 259.435,211	3	481.451,994 259.435,29	0.131

Document care conţine date cu caracter personal, protejat de prevederile Regulamentului (UE) nr. 679/2016 şi Legii 190/2018

Punct început	X / Y	Punct sfârşit	X / Y	Lungime segment (** (m)
3	481.451,994 259.435,29	4	481.447,172 259.442,567	8.73
5	481.445,212 259.445,961	6	481.440,703 259.453,184	8.515
7	481.435,403 259.461,781	8	481.431,078 259.468,018	7.59
9	481.428,178 259.472,642	10	481.424,339 259.478,161	6.723
11	481.410,688 259.498,767	12	481.408,329 259.503,103	4.936
13	481.403,733 259.500,225	14	481.397,099 259.496,018	7.855
15	481.391,616 259.492,59	16	481.397,538 259.483,79	10.607
17	481.398,23 259.482,763	18	481.412,076 259.462,191	24.798
19	481.413,305 259.460,365	20	481.415,32 259.457,371	3.609
21	481.422,582 259.445,258	22	481.424,678 259.441,994	3.879
23	481.432,233 259.430,232	24	481.435,289 259.425,143	5.936

Punct început	X / Y	Punct sfârşit	X / Y	Lungime segment (** (m)
4	481.447,172 259.442,567	5	481.445,212 259.445,961	3.919
6	481.440,703 259.453,184	7	481.435,403 259.461,781	10.099
8	481.431,078 259.468,018	9	481.428,178 259.472,642	5.458
10	481.424,339 259.478,161	11	481.410,688 259.498,767	24.718
12	481.408,329 259.503,103	13	481.403,733 259.500,225	5.423
14	481.397,099 259.496,018	15	481.391,616 259.492,59	6.466
16	481.397,538 259.483,79	17	481.398,23 259.482,763	1.238
18	481.412,076 259.462,191	19	481.413,305 259.460,365	2.202
20	481.415,32 259.457,371	21	481.422,582 259.445,258	14.123
22	481.424,678 259.441,994	23	481.432,233 259.430,232	13.979
24	481.435,289 259.425,143	1	481.451,651 259.435,031	19.117

**** Lungimile segmentelor sunt determinate în planul de proiecţie Stereo 70 şi sunt rotunjite la 1 milimetru.**
***** Distanţa dintre puncte este formată din segmente cumulate ce sunt mai mici decât valoarea 1 milimetru.**

Neutilizabil în circuitul civil

DATE DESPRE IMOBILUL NR. 7360

Oficiul de Cadastru şi Publicitate Imobiliară TELEORMAN
Biroul de Cadastru şi Publicitate Imobiliară Alexandria

A. Partea I. Descrierea imobilului

TEREN Extravilan

Adresa: Jud. Teleorman

Nr. Crt	Nr cadastral Nr. topografic	Suprafaţa* (mp)	Observaţii / Referinţe
A1		800	Sector cadastral:17 Teren neimprejmuit;

B. Partea II. Proprietari şi acte

Inscrieri privitoare la dreptul de proprietate şi alte drepturi reale		Referinţe
/		
Act Administrativ nr. 4200280, din 24/10/1995 emis de CJSDPT Teleorman;		
B1	Intabulare, drept de PROPRIETATE, dobandit prin Reconstituire, cota actuala 1/1, cota initiala 1/1	A1
	1) **CĂZĂNARU M MARIN**	

C. Partea III. SARCINI .

Inscrieri privind dezmembramintele dreptului de proprietate, drepturi reale de garanţie şi sarcini	Referinţe
NU SUNT	

Neutilizabil în circuitul civil

Anexa Nr. 1 La Partea I

Teren

Nr cadastral	Suprafaţa (mp)*	Observaţii / Referinţe
	800	

* Suprafaţa este determinată in planul de proiecţie Stereo 70.

DETALII LINIARE IMOBIL



Date referitoare la teren

Crt	Categorie folosinţă	Intra vilan	Suprafaţa (mp)	Tarla	Parcelă	Nr. topo	Observaţii / Referinţe
1	arabil	NU	800	58	3	-	

Lungime Segmente

1) Valorile lungimilor segmentelor sunt obţinute din proiecţie în plan.

Punct început	X / Y	Punct sfârşit	X / Y	Lungime segment (** (m)
1	480.848,083 258.936,409	2	480.849,201 258.934,73	2.017
2	480.849,201 258.934,73	3	481.153,074 259.194,303	399.646
3	481.153,074 259.194,303	4	481.151,688 259.195,753	2.006
4	481.151,688 259.195,753	1	480.848,083 258.936,409	399.294

**** Lungimile segmentelor sunt determinate în planul de proiecţie Stereo 70 şi sunt rotunjite la 1 milimetru.**

Document care conţine date cu caracter personal, protejat de prevederile Regulamentului (UE) nr. 679/2016 şi Legii 190/2018

***** Distanţa dintre puncte este formată din segmente cumulate ce sunt mai mici decât valoarea 1 milimetru.**

Neutilizabil in circuitul civil

DATE DESPRE IMOBILUL NR. 7498

Oficiul de Cadastru şi Publicitate Imobiliară TELEORMAN
Biroul de Cadastru şi Publicitate Imobiliară Alexandria

A. Partea I. Descrierea imobilului

TEREN Extravilan

Adresa: Jud. Teleorman

Nr. Crt	Nr cadastral Nr. topografic	Suprafaţa* (mp)	Observaţii / Referinţe
A1		1.311	Sector cadastral:17 Teren neimprejmuit;

B. Partea II. Proprietari şi acte

Inscrieri privitoare la dreptul de proprietate şi alte drepturi reale		Referinţe
/		
Act Notarial nr. Certificat de mostenitor 260, din 08/10/2024 emis de NP RADU MARIAN;		
B1	Intabulare, drept de PROPRIETATE, dobandit prin Succesiune, cota actuala 1/2, cota initiala 1/2	A1
	1) **CRIVATU GHEORGHITA**	
Act Notarial nr. 260, din 08/10/2024 emis de NP RADU MARIAN;		
B2	Intabulare, drept de PROPRIETATE, dobandit prin Succesiune, cota actuala 1/2, cota initiala 1/2	A1
	1) **BANTA LENUTA**	

C. Partea III. SARCINI .

Inscrieri privind dezmembramintele dreptului de proprietate, drepturi reale de garanţie şi sarcini	Referinţe
NU SUNT	

Neutilizabil în circuitul civil

Anexa Nr. 1 La Partea I

Teren

Nr cadastral	Suprafaţa (mp)*	Observaţii / Referinţe
	1.311	

* Suprafaţa este determinată in planul de proiecţie Stereo 70.

DETALII LINIARE IMOBIL

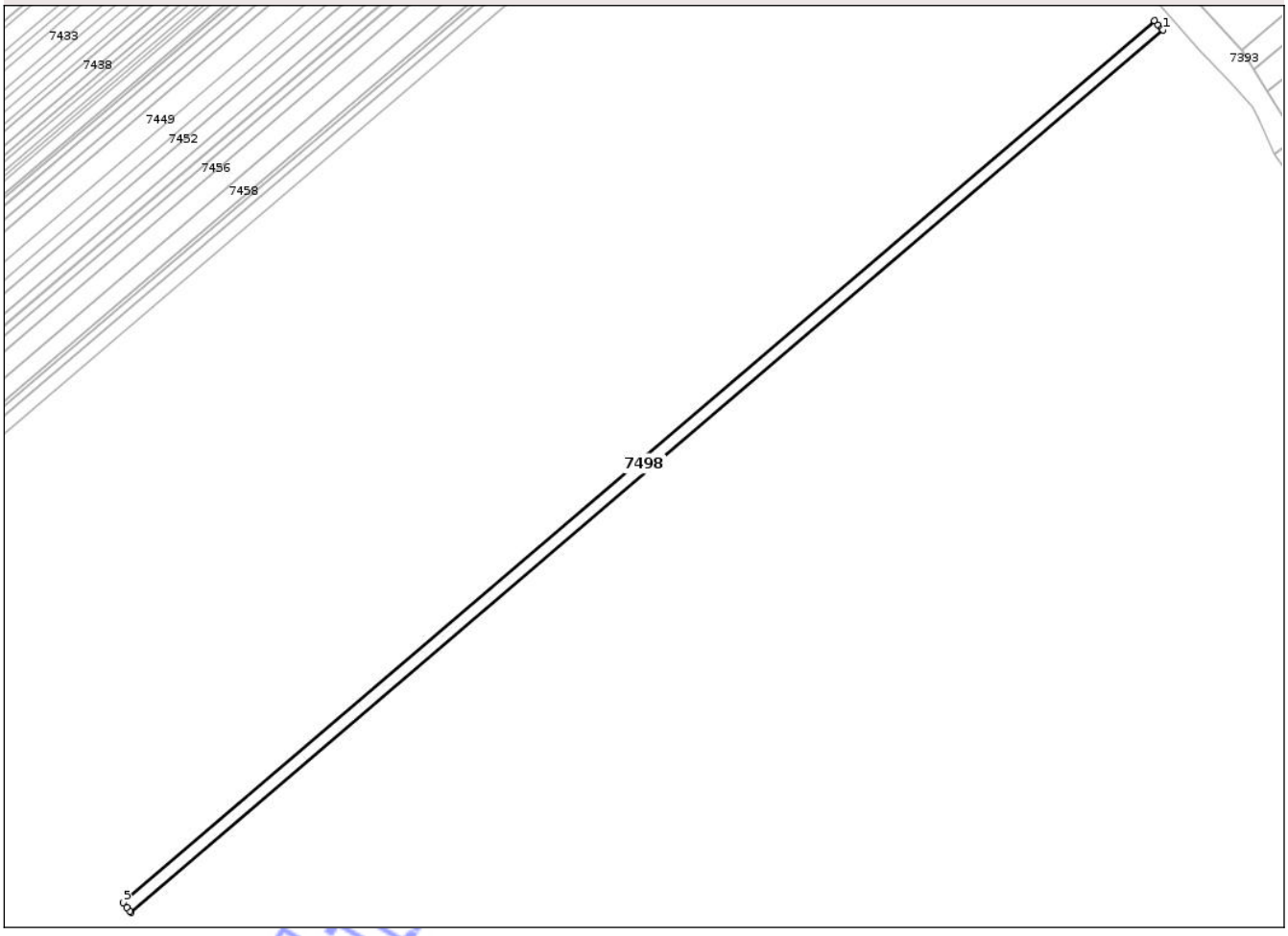

Date referitoare la teren

Crt	Categorie folosinţă	Intra vilan	Suprafaţa (mp)	Tarla	Parcelă	Nr. topo	Observaţii / Referinţe
1	arabil	NU	1.311	58	130	-	

Lungime Segmente
1) Valorile lungimilor segmentelor sunt obţinute din proiecţie în plan.

Punct început	X / Y	Punct sfârşit	X / Y	Lungime segment (** (m)
1	481.406,443 258.894,936	2	481.406,125 258.895,284	0.472
2	481.406,125 258.895,284	3	481.405,201 258.896,297	1.371
3	481.405,201 258.896,297	4	481.404,113 258.897,49	1.614
4	481.404,113 258.897,49	5	481.115,737 258.651,154	379.265
5	481.115,737 258.651,154	6	481.116,719 258.649,872	1.616

Document care conţine date cu caracter personal, protejat de prevederile Regulamentului (UE) nr. 679/2016 şi Legii 190/2018

Punct început	X / Y	Punct sfârşit	X / Y	Lungime segment (** (m)
6	481.116,719 258.649,872	7	481.117,554 258.648,782	1.372
7	481.117,554 258.648,782	8	481.117,841 258.648,407	0.472
8	481.117,841 258.648,407	1	481.406,443 258.894,936	379.562

** Lungimile segmentelor sunt determinate în planul de proiecţie Stereo 70 şi sunt rotunjite la 1 milimetru.
*** Distanţa dintre puncte este formată din segmente cumulate ce sunt mai mici decât valoarea 1 milimetru.

Neutilizabil in circuitul civil

DATE DESPRE IMOBILUL NR. 6801

Oficiul de Cadastru şi Publicitate Imobiliară TELEORMAN
Biroul de Cadastru şi Publicitate Imobiliară Alexandria

A. Partea I. Descrierea imobilului

TEREN Intravilan

Adresa: Loc. Lunca, Cvartal 15,P.1146,1147, Str Morarului, Nr. 16, Jud. Teleorman

Nr. Crt	Nr cadastral Nr. topografic	Suprafaţa* (mp)	Observaţii / Referinţe
A1	20057	Din acte: 1.284 Masurata: 1.211	Sector cadastral:11 Teren imprejmuit;

Construcţii

Crt	Nr cadastral Nr. topografic	Adresa	Observaţii / Referinţe
A1.1	20057-C1	Loc. Lunca, Cvartal 15,P.1146,1147, Str Morarului, Nr. 16, Jud. Teleorman	Nr. niveluri:1; S. construita la sol:94 mp; S. construita desfasurata:94 mp; LOCUINTA
A1.2	20057-C2	Loc. Lunca, Cvartal 15,P.1146,1147, Str Morarului, Nr. 16, Jud. Teleorman	Nr. niveluri:1; S. construita la sol:17 mp; S. construita desfasurata:17 mp; ANEXA

B. Partea II. Proprietari şi acte

Inscrieri privitoare la dreptul de proprietate şi alte drepturi reale		Referinţe
3975 / 24/02/2011		
Act Notarial nr. Contract de vânzare cumpărare aut. nr.336 din, din 22/02/2011 emis de BNP RADU MARIAN;		
B4	Intabulare, drept de PROPRIETATEcu titlu de cumpărare, ca bun comun, dobandit prin Conventie, cota actuala 1/1, cota initiala 1/1	A1, A1.1, A1.2
	1) **TOMULEASA CONSTANTIN**, Lipsa CNP 2) **TOMULEASA ELENA**, soti, Lipsa CNP	

C. Partea III. SARCINI .

Inscrieri privind dezmembramintele dreptului de proprietate, drepturi reale de garanţie şi sarcini	Referinţe
NU SUNT	

Neutilizabil în circuitul civil

Anexa Nr. 1 La Partea I

Teren

Nr cadastral	Suprafaţa (mp)*	Observaţii / Referinţe
20057	Din acte: 1.284 Masurata: 1.211	

* Suprafaţa este determinată in planul de proiecţie Stereo 70.

DETALII LINIARE IMOBIL

Date referitoare la teren

Crt	Categorie folosinţă	Intra vilan	Suprafaţa (mp)	Tarla	Parcelă	Nr. topo	Observaţii / Referinţe
1	curti constructii	DA	498	15	1146,1147	-	
2	arabil	DA	485	15	1146,1147	-	
3	livada	DA	228	15	1146,1147	-	

Date referitoare la construcţii

Crt	Număr	Destinaţie construcţie	Supraf. (mp)	Situaţie juridică	Observaţii / Referinţe
A1.1	20057-C1	constructii de locuinte	94	Cu acte	Nr. niveluri:1; S. construita la sol:94 mp; S. construita desfasurata:94 mp; LOCUINTA
A1.2	20057-C2	constructii anexa	17	Cu acte	Nr. niveluri:1; S. construita la sol:17 mp; S. construita desfasurata:17 mp; ANEXA

Lungime Segmente

1) Valorile lungimilor segmentelor sunt obţinute din proiecţie în plan.

Punct început	X / Y	Punct sfârşit	X / Y	Lungime segment (** (m)
1	481.629,884 259.247,879	2	481.627,281 259.251,838	4.738

Document care conţine date cu caracter personal, protejat de prevederile Regulamentului (UE) nr. 679/2016 şi Legii 190/2018

Punct început	X / Y	Punct sfârşit	X / Y	Lungime segment (** (m)
2	481.627,281 259.251,838	3	481.617,139 259.266,77	18.051
3	481.617,139 259.266,77	4	481.616,406 259.267,849	1.305
4	481.616,406 259.267,849	5	481.612,591 259.272,9	6.33
5	481.612,591 259.272,9	6	481.609,58 259.276,888	4.997
6	481.609,58 259.276,888	7	481.604,138 259.284,347	9.233
7	481.604,138 259.284,347	8	481.599,428 259.290,802	7.991
8	481.599,428 259.290,802	9	481.583,126 259.313,702	28.11
9	481.583,126 259.313,702	10	481.582,444 259.312,805	1.127
10	481.582,444 259.312,805	11	481.570,995 259.305,462	13.601
11	481.570,995 259.305,462	12	481.575,337 259.299,367	7.483
12	481.575,337 259.299,367	13	481.580,331 259.292,211	8.726
13	481.580,331 259.292,211	14	481.585,89 259.284,355	9.624
14	481.585,89 259.284,355	15	481.594,767 259.271,579	15.557
15	481.594,767 259.271,579	16	481.597,609 259.267,618	4.875
16	481.597,609 259.267,618	17	481.605,552 259.256,172	13.932
17	481.605,552 259.256,172	18	481.611,398 259.247,901	10.128
18	481.611,398 259.247,901	19	481.617,006 259.239,654	9.973
19	481.617,006 259.239,654	1	481.629,884 259.247,879	15.28

**** Lungimile segmentelor sunt determinate în planul de proiecţie Stereo 70 şi sunt rotunjite la 1 milimetru.**
***** Distanţa dintre puncte este formată din segmente cumulate ce sunt mai mici decât valoarea 1 milimetru.**

Neutilizabil în circuitul civil

DATE DESPRE IMOBILUL NR. 7145

Oficiul de Cadastru şi Publicitate Imobiliară TELEORMAN
Biroul de Cadastru şi Publicitate Imobiliară Alexandria

A. Partea I. Descrierea imobilului

TEREN Extravilan

Adresa: Jud. Teleorman

Nr. Crt	Nr cadastral Nr. topografic	Suprafaţa* (mp)	Observaţii / Referinţe
A1		2.100	Sector cadastral:14 Teren neimprejmuit;

B. Partea II. Proprietari şi acte

Inscrieri privitoare la dreptul de proprietate şi alte drepturi reale		Referinţe
/		
Act Administrativ nr. 4200056, din 13/03/1995 emis de CJSDPT Teleorman;		
B1	Intabulare, drept de PROPRIETATE, dobandit prin Reconstituire, cota actuala 1/1, cota initiala 1/1	A1
	1) **CICIUMIS I PAULINA**	

C. Partea III. SARCINI .

Inscrieri privind dezmembramintele dreptului de proprietate, drepturi reale de garanţie şi sarcini	Referinţe
NU SUNT	

Neutilizabil în circuitul civil

Anexa Nr. 1 La Partea I

Teren

Nr cadastral	Suprafaţa (mp)*	Observaţii / Referinţe
	2.100	

* Suprafaţa este determinată in planul de proiecţie Stereo 70.

DETALII LINIARE IMOBIL

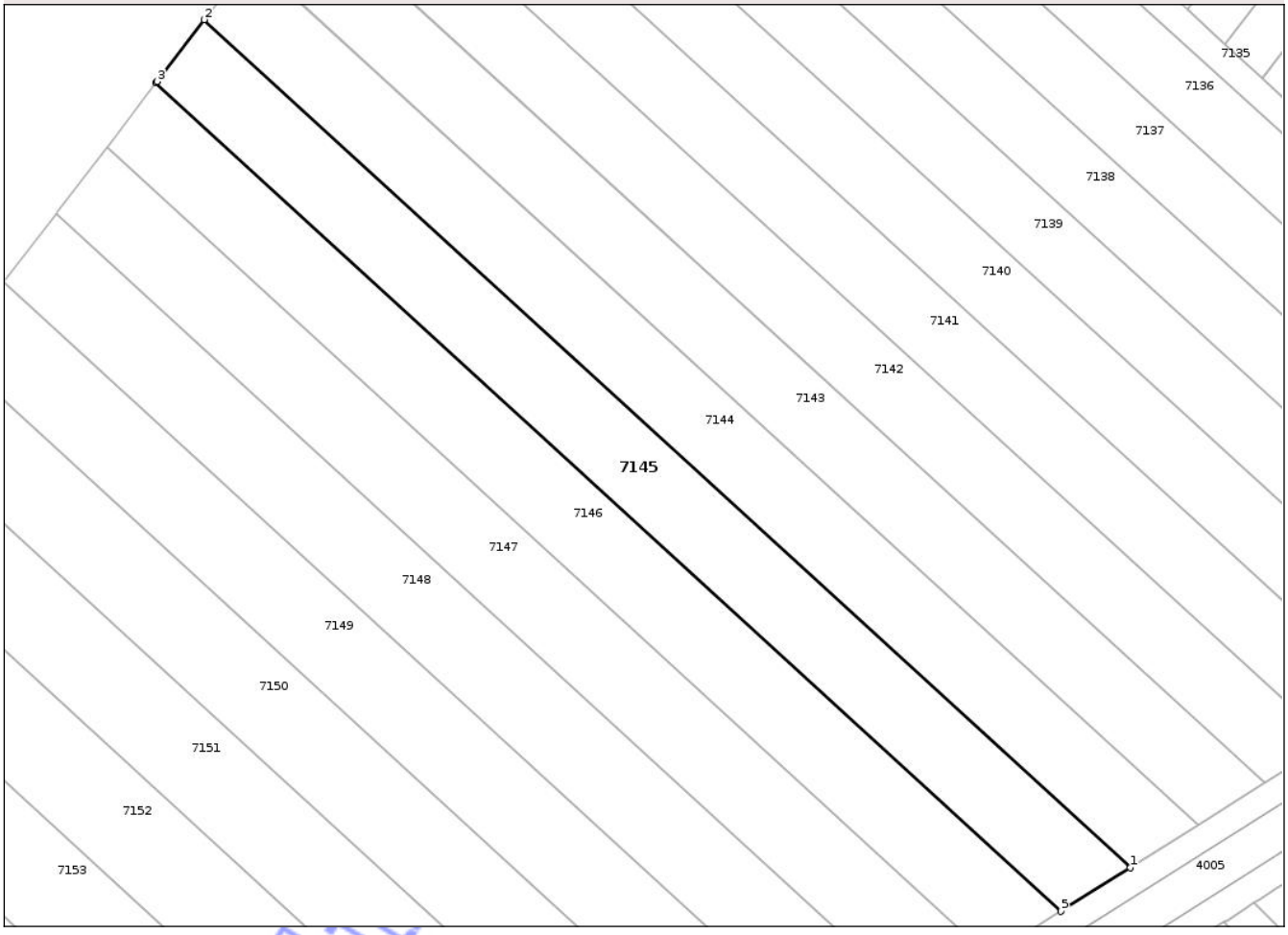

Date referitoare la teren

Crt	Categorie folosinţă	Intra vilan	Suprafaţa (mp)	Tarla	Parcelă	Nr. topo	Observaţii / Referinţe
1	arabil	NU	2.100	55C	9	-	

Lungime Segmente
1) Valorile lungimilor segmentelor sunt obţinute din proiecţie în plan.

Punct început	X / Y	Punct sfârşit	X / Y	Lungime segment (** (m)
1	480.222,803 259.211,686	2	480.087,383 259.335,556	183.528
2	480.087,383 259.335,556	3	480.080,478 259.326,536	11.359
3	480.080,478 259.326,536	4	480.080,319 259.326,329	0.26
4	480.080,319 259.326,329	5	480.212,632 259.205,302	179.316
5	480.212,632 259.205,302	1	480.222,803 259.211,686	12.008

Document care conţine date cu caracter personal, protejat de prevederile Regulamentului (UE) nr. 679/2016 şi Legii 190/2018

**** Lungimile segmentelor sunt determinate în planul de proiecţie Stereo 70 şi sunt rotunjite la 1 milimetru.**
***** Distanţa dintre puncte este formată din segmente cumulate ce sunt mai mici decât valoarea 1 milimetru.**

Neutilizabil in circuitul civil

DATE DESPRE IMOBILUL NR. 6731

Oficiul de Cadastru şi Publicitate Imobiliară TELEORMAN
Biroul de Cadastru şi Publicitate Imobiliară Alexandria

A. Partea I. Descrierea imobilului

TEREN Intravilan

Adresa: Loc. Lunca, Str Ghioceilor, Nr. 14, Jud. Teleorman

Nr. Crt	Nr cadastral Nr. topografic	Suprafaţa* (mp)	Observaţii / Referinţe
A1		Din acte: 1.600 Masurata: 1.645	Sector cadastral:11 Teren imprejmuit;

Construcţii

Crt	Nr cadastral Nr. topografic	Adresa	Observaţii / Referinţe
A1.1		Loc. Lunca, Str Ghioceilor, Nr. 14, Jud. Teleorman	Nr. niveluri:1; S. construita la sol:96 mp; S. construita desfasurata:96 mp;
A1.2		Loc. Lunca, Str Ghioceilor, Nr. 14, Jud. Teleorman	Nr. niveluri:1; S. construita la sol:27 mp; S. construita desfasurata:27 mp;
A1.3		Loc. Lunca, Str Ghioceilor, Nr. 14, Jud. Teleorman	Nr. niveluri:1; S. construita la sol:35 mp; S. construita desfasurata:35 mp;

B. Partea II. Proprietari şi acte

Inscrieri privitoare la dreptul de proprietate şi alte drepturi reale		Referinţe
/		
Act Notarial nr. Contract de donatie 1026, din 19/03/1992 emis de NS PAUN PICU;		
B1	Intabulare, drept de PROPRIETATE, dobandit prin Conventie, cota actuala 1/1, cota initiala 1/1	A1, A1.1, A1.2, A1.3
	1) **DRAGHICI MARIAN** 2) **DRAGHICI LINU** 3) **CIRMIS IOANA**	

C. Partea III. SARCINI .

Inscrieri privind dezmembramintele dreptului de proprietate, drepturi reale de garanţie şi sarcini	Referinţe
NU SUNT	

Neutilizabil în circuitul civil

Anexa Nr. 1 La Partea I

Teren

Nr cadastral	Suprafaţa (mp)*	Observaţii / Referinţe
	Din acte: 1.600 Masurata: 1.645	

* Suprafaţa este determinată in planul de proiecţie Stereo 70.

DETALII LINIARE IMOBIL

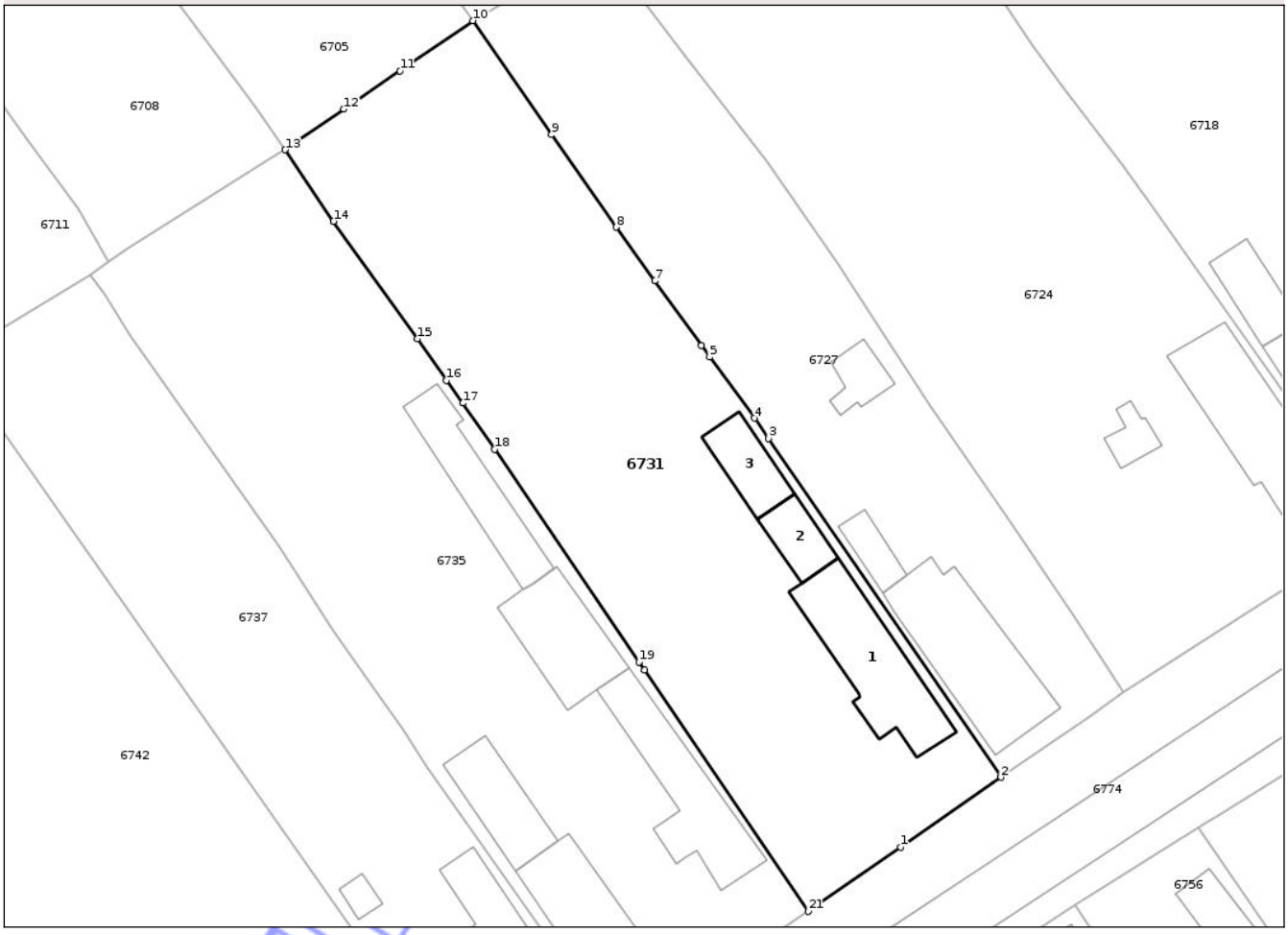

Date referitoare la teren

Crt	Categorie folosinţă	Intra vilan	Suprafaţa (mp)	Tarla	Parcelă	Nr. topo	Observaţii / Referinţe
1	curti constructii	DA	735	16	1239,1240,1241	-	
2	arabil	DA	240	17	1239,1240,1241	-	
3	livada	DA	382	17	1239,1240,1241	-	
4	arabil	DA	288	17	1239,1240,1241	-	

Date referitoare la construcţii

Crt	Număr	Destinaţie construcţie	Supraf. (mp)	Situaţie juridică	Observaţii / Referinţe
A1.1		constructii de locuinte	96	Cu acte	Nr. niveluri:1; S. construita la sol:96 mp; S. construita desfasurata:96 mp;
A1.2		constructii anexa	27	Cu acte	Nr. niveluri:1; S. construita la sol:27 mp; S. construita desfasurata:27 mp;
A1.3		constructii anexa	35	Cu acte	Nr. niveluri:1; S. construita la sol:35 mp; S. construita desfasurata:35 mp;

Document care conţine date cu caracter personal, protejat de prevederile Regulamentului (UE) nr. 679/2016 şi Legii 190/2018

Lungime Segmente
1) Valorile lungimilor segmentelor sunt obţinute din proiecţie în plan.

Punct început	X / Y	Punct sfârşit	X / Y	Lungime segment (** (m)
1	481.622,155 259.449,325	2	481.630,983 259.455,469	10.755
3	481.610,573 259.485,227	4	481.609,313 259.487,004	2.178
5	481.605,402 259.492,392	6	481.604,673 259.493,395	1.24
7	481.600,557 259.499,065	8	481.597,185 259.503,778	5.795
9	481.591,506 259.511,917	10	481.584,573 259.521,919	12.17
11	481.578,18 259.517,527	12	481.573,266 259.514,151	5.962
13	481.568,095 259.510,582	14	481.572,36 259.504,303	7.591
15	481.579,696 259.493,98	16	481.582,28 259.490,344	4.46
17	481.583,723 259.488,343	18	481.586,486 259.484,275	4.917
19	481.599,179 259.465,591	20	481.599,651 259.464,897	0.839
21	481.614,063 259.443,694	1	481.622,155 259.449,325	9.859

Punct început	X / Y	Punct sfârşit	X / Y	Lungime segment (** (m)
2	481.630,983 259.455,469	3	481.610,573 259.485,227	36.085
4	481.609,313 259.487,004	5	481.605,402 259.492,392	6.658
6	481.604,673 259.493,395	7	481.600,557 259.499,065	7.006
8	481.597,185 259.503,778	9	481.591,506 259.511,917	9.924
10	481.584,573 259.521,919	11	481.578,18 259.517,527	7.756
12	481.573,266 259.514,151	13	481.568,095 259.510,582	6.283
14	481.572,36 259.504,303	15	481.579,696 259.493,98	12.664
16	481.582,28 259.490,344	17	481.583,723 259.488,343	2.467
18	481.586,486 259.484,275	19	481.599,179 259.465,591	22.588
20	481.599,651 259.464,897	21	481.614,063 259.443,694	25.637

**** Lungimile segmentelor sunt determinate în planul de proiecţie Stereo 70 şi sunt rotunjite la 1 milimetru.**
***** Distanţa dintre puncte este formată din segmente cumulate ce sunt mai mici decât valoarea 1 milimetru.**

Neutilizabil în circuitul civil

DATE DESPRE IMOBILUL NR. 6918

Oficiul de Cadastru şi Publicitate Imobiliară TELEORMAN
Biroul de Cadastru şi Publicitate Imobiliară Alexandria

A. Partea I. Descrierea imobilului

TEREN Necunoscut

Adresa: Loc. Lunca, Jud. Teleorman

Nr. Crt	Nr cadastral Nr. topografic	Suprafaţa* (mp)	Observaţii / Referinţe
A1		1.646	Sector cadastral:11 Teren neimprejmuit;

B. Partea II. Proprietari şi acte

Inscrieri privitoare la dreptul de proprietate şi alte drepturi reale		Referinţe
/		
Act Administrativ nr. 7225, din 13/12/2024 emis de PRIMARIA COMUNEI LUNCA;		
B1	Inscrierea posesiei, drept de PROPRIETATE, dobandit prin Lege, cota actuala 1/1, cota initiala 1/1	A1
	1) **NEIDENTIFICAT NEIDENTIFICAT**	
Act Normativ nr. 7, din 13/03/1996 emis de PARLAMENTUL ROMANIEI (Art. 13);		
B2	Se noteaza mențiunea de proprietar neidentificat.	A1

C. Partea III. SARCINI .

Inscrieri privind dezmembramintele dreptului de proprietate, drepturi reale de garanţie şi sarcini	Referinţe
NU SUNT	

Neutilizabil în circuitul civil

Anexa Nr. 1 La Partea I

Teren

Nr cadastral	Suprafaţa (mp)*	Observaţii / Referinţe
	1.646	

* Suprafaţa este determinată in planul de proiecţie Stereo 70.

DETALII LINIARE IMOBIL

Date referitoare la teren

Crt	Categorie folosinţă	Intra vilan	Suprafaţa (mp)	Tarla	Parcelă	Nr. topo	Observaţii / Referinţe
1	neproductiv	DA	1.134	57	-	-	
2	neproductiv	NU	512	-	-	-	

Lungime Segmente

1) Valorile lungimilor segmentelor sunt obţinute din proiecţie în plan.

Punct început	X / Y	Punct sfârşit	X / Y	Lungime segment (** (m)
1	482.093,245 258.569,691	2	482.091,878 258.570,994	1.889
2	482.091,878 258.570,994	3	482.087,532 258.567,851	5.364
3	482.087,532 258.567,851	4	482.049,486 258.541,459	46.304
4	482.049,486 258.541,459	5	482.029,91 258.528,052	23.727

Document care conţine date cu caracter personal, protejat de prevederile Regulamentului (UE) nr. 679/2016 şi Legii 190/2018

Punct început	X / Y	Punct sfârşit	X / Y	Lungime segment (** (m)
5	482.029,91 258.528,052	6	482.018,124 258.519,958	14.298
6	482.018,124 258.519,958	7	481.859,259 258.406,247	195.367
7	481.859,259 258.406,247	8	481.854,94 258.403,435	5.153
8	481.854,94 258.403,435	9	481.717,465 258.306,15	168.416
9	481.717,465 258.306,15	10	481.635,126 258.249,212	100.108
10	481.635,126 258.249,212	11	481.594,274 258.219,79	50.344
11	481.594,274 258.219,79	12	481.599,885 258.219,433	5.622
12	481.599,885 258.219,433	13	481.877,136 258.416,266	340.017
13	481.877,136 258.416,266	14	482.035,884 258.528,968	194.686
14	482.035,884 258.528,968	1	482.093,245 258.569,691	70.347

**** Lungimile segmentelor sunt determinate în planul de proiecţie Stereo 70 şi sunt rotunjite la 1 milimetru.**
***** Distanţa dintre puncte este formată din segmente cumulate ce sunt mai mici decât valoarea 1 milimetru.**

Neutilizabil în circuitul civil

DATE DESPRE IMOBILUL NR. 7254

Oficiul de Cadastru şi Publicitate Imobiliară TELEORMAN
Biroul de Cadastru şi Publicitate Imobiliară Alexandria

A. Partea I. Descrierea imobilului

TEREN Extravilan

Adresa: Jud. Teleorman

Nr. Crt	Nr cadastral Nr. topografic	Suprafaţa* (mp)	Observaţii / Referinţe
A1		1.500	Sector cadastral:15 Teren neimprejmuit;

B. Partea II. Proprietari şi acte

Inscrieri privitoare la dreptul de proprietate şi alte drepturi reale		Referinţe
/		
Act Notarial nr. Certificat de mostenitor 02, din 05/01/2021 emis de NP RADU MARIAN;		
B1	Intabulare, drept de PROPRIETATE, dobandit prin Succesiune, cota actuala 1/1, cota initiala 1/1	A1
	1) **HUIDU ECATERINA**	

C. Partea III. SARCINI .

Inscrieri privind dezmembramintele dreptului de proprietate, drepturi reale de garanţie şi sarcini	Referinţe
NU SUNT	

Neutilizabil în circuitul civil

Anexa Nr. 1 La Partea I

Teren

Nr cadastral	Suprafaţa (mp)*	Observaţii / Referinţe
	1.500	

* Suprafaţa este determinată in planul de proiecţie Stereo 70.

DETALII LINIARE IMOBIL

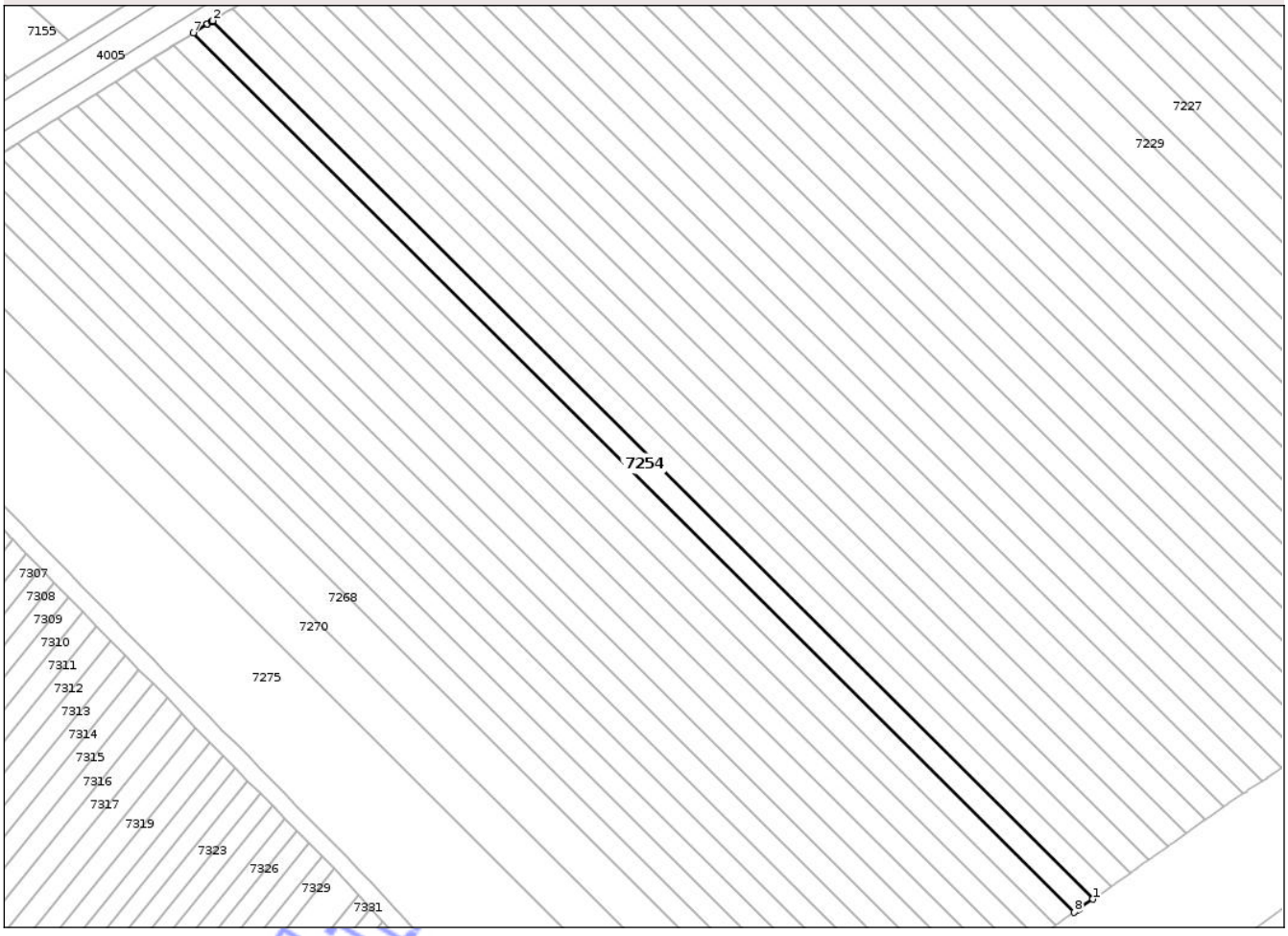

Date referitoare la teren

Crt	Categorie folosinţă	Intra vilan	Suprafaţa (mp)	Tarla	Parcelă	Nr. topo	Observaţii / Referinţe
1	arabil	NU	1.500	56A	101	-	

Lungime Segmente

1) Valorile lungimilor segmentelor sunt obţinute din proiecţie în plan.

Punct început	X / Y	Punct sfârşit	X / Y	Lungime segment (** (m)
1	480.344,504 258.940,249	2	480.140,549 259.143,53	287.96
2	480.140,549 259.143,53	3	480.140,387 259.143,429	0.191
3	480.140,387 259.143,429	4	480.140,298 259.143,373	0.105
4	480.140,298 259.143,373	5	480.139,286 259.142,738	1.195
5	480.139,286 259.142,738	6	480.139,259 259.142,721	0.032

Document care conţine date cu caracter personal, protejat de prevederile Regulamentului (UE) nr. 679/2016 şi Legii 190/2018

Punct început	X / Y	Punct sfârşit	X / Y	Lungime segment (** (m)
6	480.139,259 259.142,721	7	480.136,023 259.140,69	3.82
7	480.136,023 259.140,69	8	480.340,191 258.937,197	288.261
8	480.340,191 258.937,197	9	480.340,899 258.937,698	0.867
9	480.340,899 258.937,698	10	480.341,325 258.937,999	0.522
10	480.341,325 258.937,999	11	480.341,395 258.938,049	0.086
11	480.341,395 258.938,049	1	480.344,504 258.940,249	3.809

**** Lungimile segmentelor sunt determinate în planul de proiecţie Stereo 70 şi sunt rotunjite la 1 milimetru.**
***** Distanţa dintre puncte este formată din segmente cumulate ce sunt mai mici decât valoarea 1 milimetru.**

Neutilizabil in circuitul civil

DATE DESPRE IMOBILUL NR. 7181

Oficiul de Cadastru şi Publicitate Imobiliară TELEORMAN
Biroul de Cadastru şi Publicitate Imobiliară Alexandria

A. Partea I. Descrierea imobilului

TEREN Extravilan

Adresa: Jud. Teleorman

Nr. Crt	Nr cadastral Nr. topografic	Suprafaţa* (mp)	Observaţii / Referinţe
A1		1.500	Sector cadastral:15 Teren neimprejmuit;

B. Partea II. Proprietari şi acte

Inscrieri privitoare la dreptul de proprietate şi alte drepturi reale		Referinţe
/		
Act Administrativ nr. 4200110, din 11/04/1995 emis de CJSDPT Teleorman;		
B1	Intabulare, drept de PROPRIETATE, dobandit prin Reconstituire, cota actuala 1/1, cota initiala 1/1	A1
	1) **AMZA ELENA** 2) **AMZA ŞTEFAN**	

C. Partea III. SARCINI .

Inscrieri privind dezmembramintele dreptului de proprietate, drepturi reale de garanţie şi sarcini	Referinţe
NU SUNT	

Neutilizabil în circuitul civil

Anexa Nr. 1 La Partea I

Teren

Nr cadastral	Suprafaţa (mp)*	Observaţii / Referinţe
	1.500	

* Suprafaţa este determinată in planul de proiecţie Stereo 70.

DETALII LINIARE IMOBIL

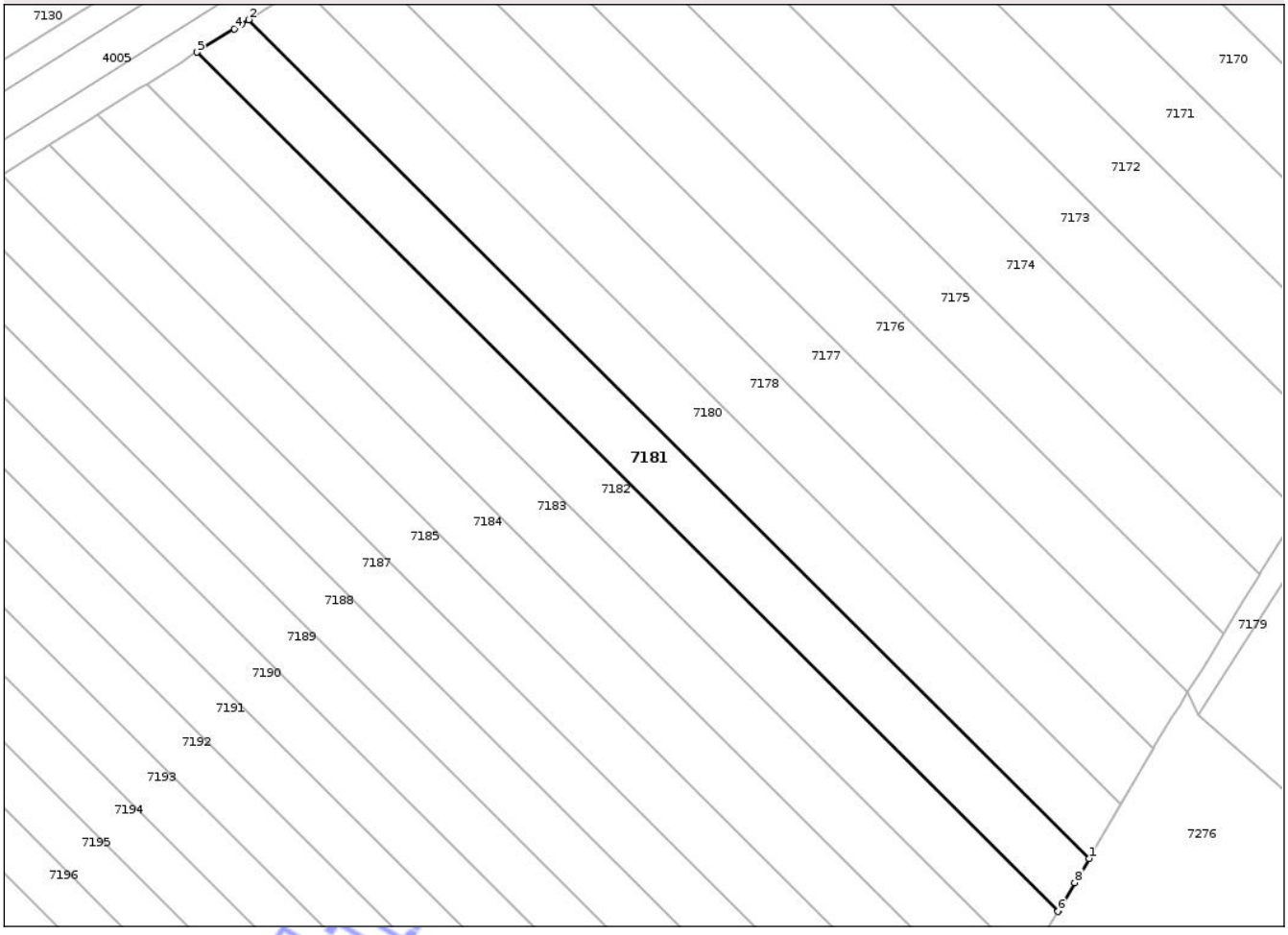

Date referitoare la teren

Crt	Categorie folosinţă	Intra vilan	Suprafaţa (mp)	Tarla	Parcelă	Nr. topo	Observaţii / Referinţe
1	arabil	NU	1.500	56A	25	-	

Lungime Segmente

1) Valorile lungimilor segmentelor sunt obţinute din proiecţie în plan.

Punct început	X / Y	Punct sfârşit	X / Y	Lungime segment (** (m)
1	480.632,25 259.254,023	2	480.510,279 259.375,591	172.208
2	480.510,279 259.375,591	3	480.509,213 259.374,922	1.258
3	480.509,213 259.374,922	4	480.508,175 259.374,27	1.225
4	480.508,175 259.374,27	5	480.502,799 259.370,896	6.347
5	480.502,799 259.370,896	6	480.627,765 259.246,343	176.437

Document care conţine date cu caracter personal, protejat de prevederile Regulamentului (UE) nr. 679/2016 şi Legii 190/2018

Punct început	X / Y	Punct sfârşit	X / Y	Lungime segment (** (m)
6	480.627,765 259.246,343	7	480.627,87 259.246,522	0.207
7	480.627,87 259.246,522	8	480.630,187 259.250,491	4.596
8	480.630,187 259.250,491	1	480.632,25 259.254,023	4.09

** Lungimile segmentelor sunt determinate în planul de proiecţie Stereo 70 şi sunt rotunjite la 1 milimetru.
*** Distanţa dintre puncte este formată din segmente cumulate ce sunt mai mici decât valoarea 1 milimetru.

Neutilizabil in circuitul civil

DATE DESPRE IMOBILUL NR. 7267

Oficiul de Cadastru şi Publicitate Imobiliară TELEORMAN
Biroul de Cadastru şi Publicitate Imobiliară Alexandria

A. Partea I. Descrierea imobilului

TEREN Extravilan

Adresa: Jud. Teleorman

Nr. Crt	Nr cadastral Nr. topografic	Suprafaţa* (mp)	Observaţii / Referinţe
A1		1.500	Sector cadastral:15 Teren neimprejmuit;

B. Partea II. Proprietari şi acte

Inscrieri privitoare la dreptul de proprietate şi alte drepturi reale		Referinţe
/		
Act Notarial nr. Act de partaj voluntar 2482, din 02/12/2013 emis de NP RADU MARIAN;		
B1	Intabulare, drept de PROPRIETATE, dobandit prin Conventie, cota actuala 1/1, cota initiala 1/1	A1
	1) **IAGARU MIHAIL**	

C. Partea III. SARCINI .

Inscrieri privind dezmembramintele dreptului de proprietate, drepturi reale de garanţie şi sarcini	Referinţe
NU SUNT	

Neutilizabil în circuitul civil

Anexa Nr. 1 La Partea I

Teren

Nr cadastral	Suprafaţa (mp)*	Observaţii / Referinţe
	1.500	

* Suprafaţa este determinată in planul de proiecţie Stereo 70.

DETALII LINIARE IMOBIL

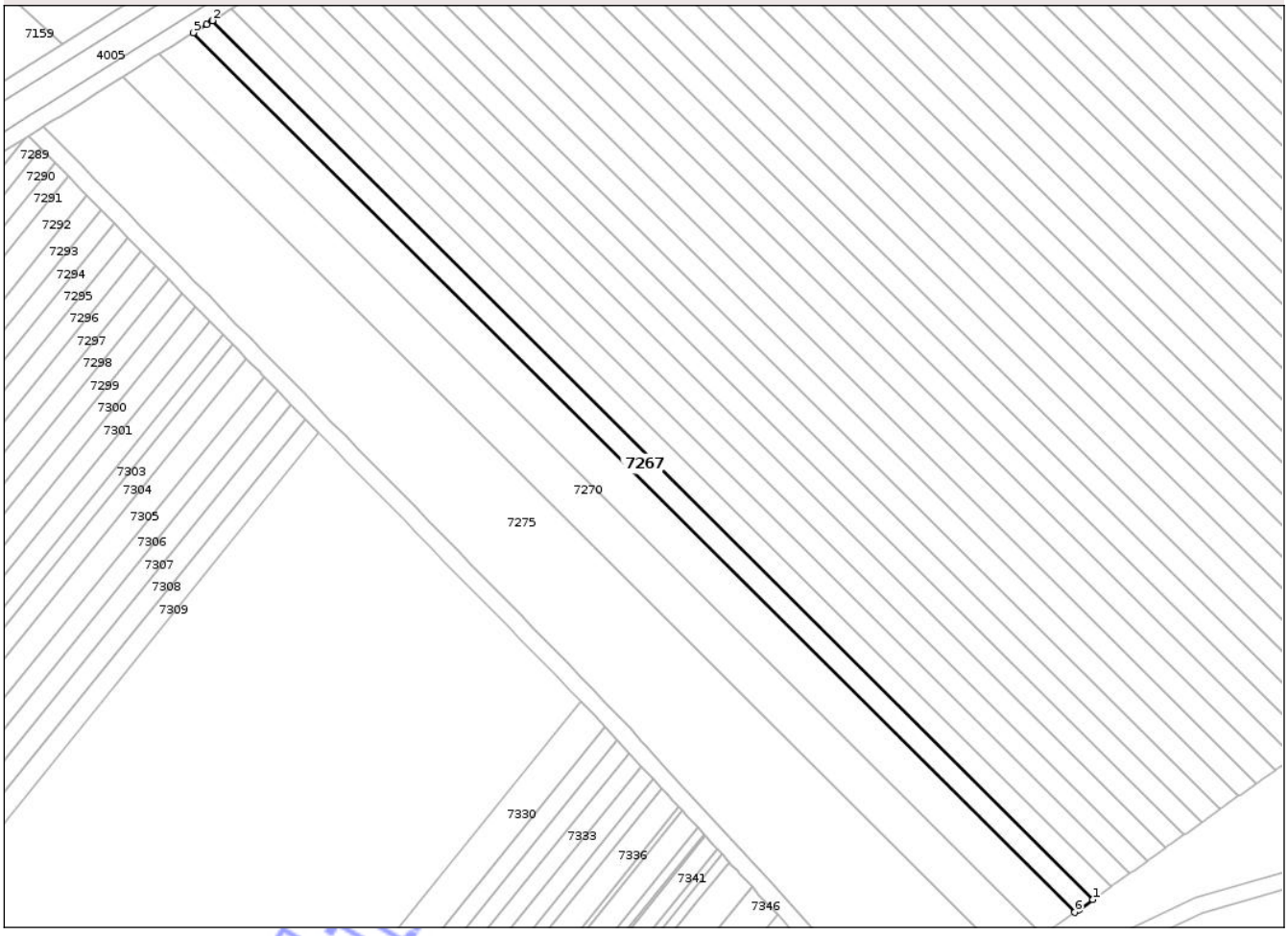

Date referitoare la teren

Crt	Categorie folosinţă	Intra vilan	Suprafaţa (mp)	Tarla	Parcelă	Nr. topo	Observaţii / Referinţe
1	arabil	NU	1.500	56A	133	-	

Lungime Segmente
1) Valorile lungimilor segmentelor sunt obţinute din proiecţie în plan.

Punct început	X / Y	Punct sfârşit	X / Y	Lungime segment (** (m)
1	480.288,786 258.900,814	2	480.082,082 259.106,834	291.84
2	480.082,082 259.106,834	3	480.081,965 259.106,761	0.138
3	480.081,965 259.106,761	4	480.080,783 259.106,019	1.396
4	480.080,783 259.106,019	5	480.077,617 259.104,032	3.738
5	480.077,617 259.104,032	6	480.284,531 258.897,802	292.137

Document care conţine date cu caracter personal, protejat de prevederile Regulamentului (UE) nr. 679/2016 şi Legii 190/2018

Punct început	X / Y	Punct sfârşit	X / Y	Lungime segment (** (m)
6	480.284,531 258.897,802	7	480.285,254 258.898,314	0.887
7	480.285,254 258.898,314	8	480.285,608 258.898,565	0.434
8	480.285,608 258.898,565	9	480.285,635 258.898,584	0.033
9	480.285,635 258.898,584	1	480.288,786 258.900,814	3.86

**** Lungimile segmentelor sunt determinate în planul de proiecţie Stereo 70 şi sunt rotunjite la 1 milimetru.**
***** Distanţa dintre puncte este formată din segmente cumulate ce sunt mai mici decât valoarea 1 milimetru.**

Neutilizabil in circuitul civil

DATE DESPRE IMOBILUL NR. 7016

Oficiul de Cadastru şi Publicitate Imobiliară TELEORMAN
Biroul de Cadastru şi Publicitate Imobiliară Alexandria

A. Partea I. Descrierea imobilului

TEREN Necunoscut

Adresa: Loc. Lunca, Str Agronomului, Jud. Teleorman

Nr. Crt	Nr cadastral Nr. topografic	Suprafaţa* (mp)	Observaţii / Referinţe
A1		5.000	Sector cadastral:12 Teren neimprejmuit;

B. Partea II. Proprietari şi acte

Inscrieri privitoare la dreptul de proprietate şi alte drepturi reale		Referinţe
/		
Act Notarial nr. Act de partaj voluntar 1407, din 06/07/2017 emis de NP RADU MARIAN;		
B1	Intabulare, drept de PROPRIETATE, dobandit prin Conventie, cota actuala 1/1, cota initiala 1/1	A1
	1) **MANICA MARIANA**	

C. Partea III. SARCINI .

Inscrieri privind dezmembramintele dreptului de proprietate, drepturi reale de garanţie şi sarcini	Referinţe
NU SUNT	

Neutilizabil în circuitul civil

Anexa Nr. 1 La Partea I

Teren

Nr cadastral	Suprafaţa (mp)*	Observaţii / Referinţe
	5.000	

* Suprafaţa este determinată in planul de proiecţie Stereo 70.

DETALII LINIARE IMOBIL

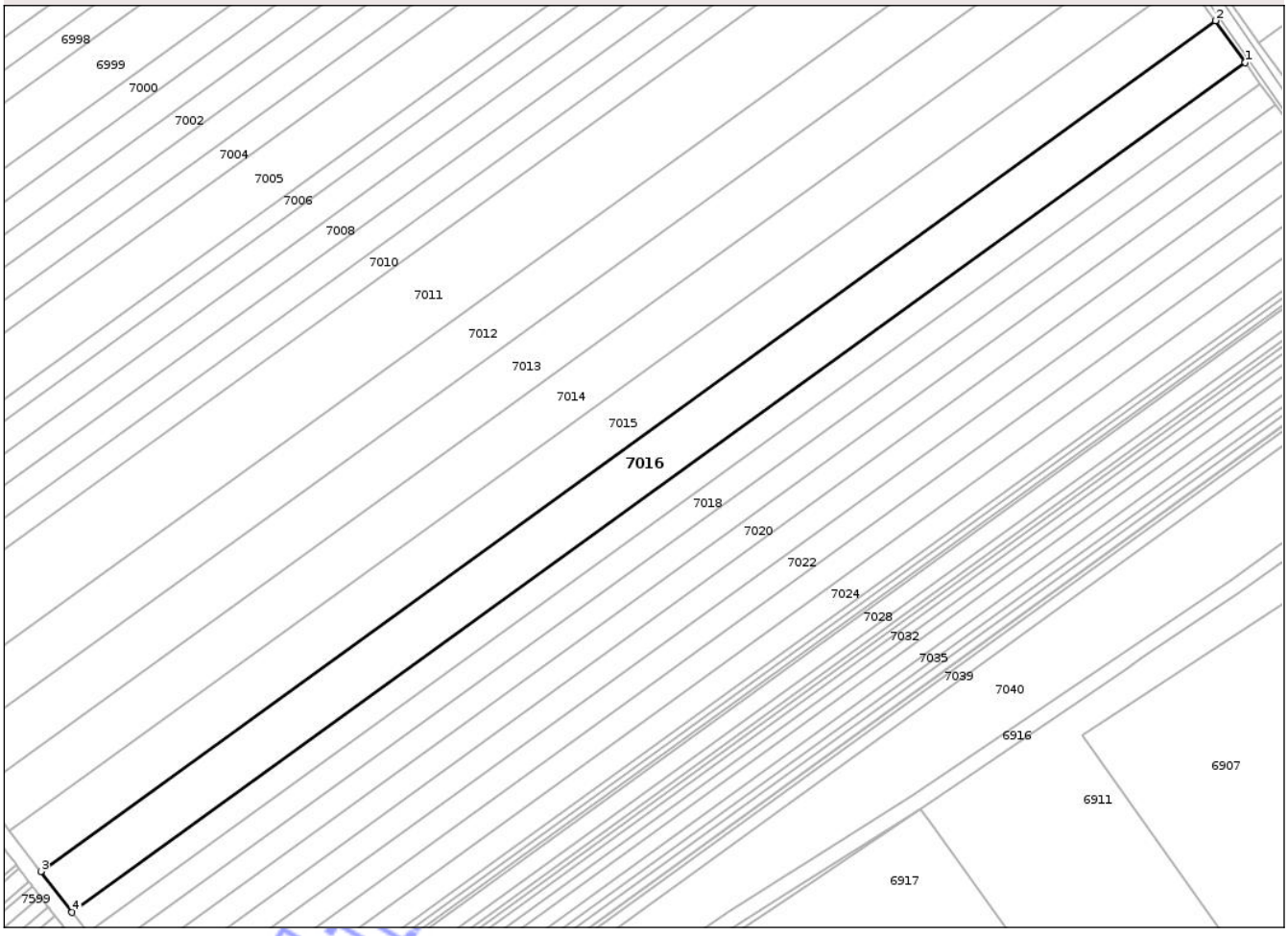

Date referitoare la teren

Crt	Categorie folosinţă	Intra vilan	Suprafaţa (mp)	Tarla	Parcelă	Nr. topo	Observaţii / Referinţe
1	arabil	DA	1.087	57	34	-	
2	arabil	NU	3.913	57	34	-	

Lungime Segmente

1) Valorile lungimilor segmentelor sunt obţinute din proiecţie în plan.

Punct început	X / Y	Punct sfârşit	X / Y	Lungime segment (** (m)
1	481.894,789 258.843,705	2	481.887,06 258.854,538	13.308
2	481.887,06 258.854,538	3	481.582,445 258.634,242	375.927
3	481.582,445 258.634,242	4	481.590,503 258.623,646	13.312
4	481.590,503 258.623,646	1	481.894,789 258.843,705	375.521

Document care conţine date cu caracter personal, protejat de prevederile Regulamentului (UE) nr. 679/2016 şi Legii 190/2018

**** Lungimile segmentelor sunt determinate în planul de proiecţie Stereo 70 şi sunt rotunjite la 1 milimetru.**
***** Distanţa dintre puncte este formată din segmente cumulate ce sunt mai mici decât valoarea 1 milimetru.**

Neutilizabil in circuitul civil

DATE DESPRE IMOBILUL NR. 7149

Oficiul de Cadastru şi Publicitate Imobiliară TELEORMAN
Biroul de Cadastru şi Publicitate Imobiliară Alexandria

A. Partea I. Descrierea imobilului

TEREN Extravilan

Adresa: Jud. Teleorman

Nr. Crt	Nr cadastral Nr. topografic	Suprafaţa* (mp)	Observaţii / Referinţe
A1		2.100	Sector cadastral:14 Teren neimprejmuit;

B. Partea II. Proprietari şi acte

Inscrieri privitoare la dreptul de proprietate şi alte drepturi reale		Referinţe
/		
Act Administrativ nr. 4200026, din 03/01/1995 emis de CJSDPT Teleorman;		
B1	Intabulare, drept de PROPRIETATE, dobandit prin Reconstituire, cota actuala 1/1, cota initiala 1/1	A1
	1) **IVANA MARIA**	

C. Partea III. SARCINI .

Inscrieri privind dezmembramintele dreptului de proprietate, drepturi reale de garanţie şi sarcini	Referinţe
NU SUNT	

Neutilizabil în circuitul civil

Anexa Nr. 1 La Partea I

Teren

Nr cadastral	Suprafaţa (mp)*	Observaţii / Referinţe
	2.100	

* Suprafaţa este determinată in planul de proiecţie Stereo 70.

DETALII LINIARE IMOBIL

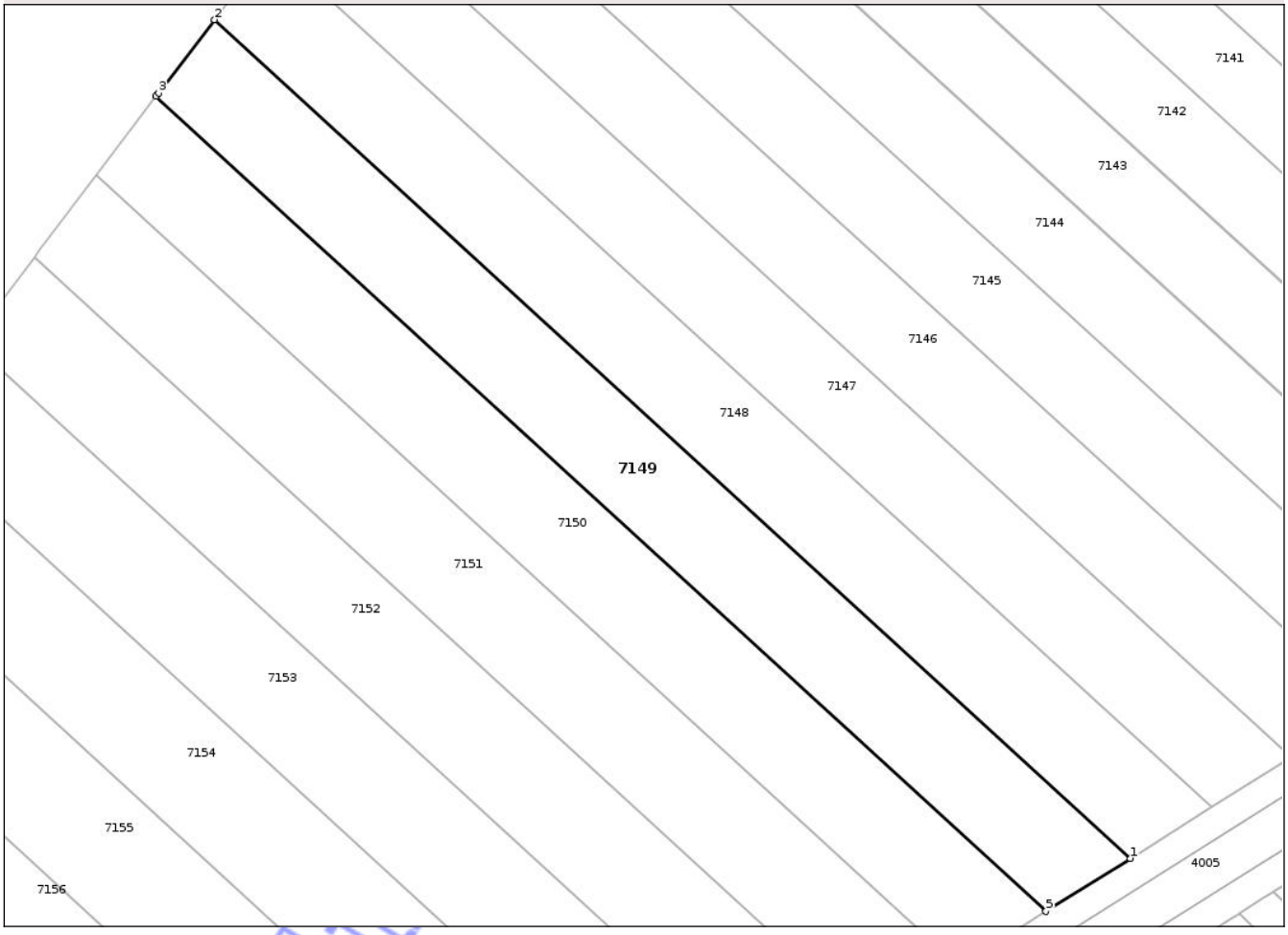

Date referitoare la teren

Crt	Categorie folosinţă	Intra vilan	Suprafaţa (mp)	Tarla	Parcelă	Nr. topo	Observaţii / Referinţe
1	arabil	NU	2.100	55C	13	-	

Lungime Segmente
1) Valorile lungimilor segmentelor sunt obţinute din proiecţie în plan.

Punct început	X / Y	Punct sfârşit	X / Y	Lungime segment (** (m)
1	480.180,574 259.185,181	2	480.058,056 259.297,249	166.042
2	480.058,056 259.297,249	3	480.050,584 259.287,488	12.293
3	480.050,584 259.287,488	4	480.050,228 259.287,024	0.584
4	480.050,228 259.287,024	5	480.169,303 259.178,106	161.375
5	480.169,303 259.178,106	1	480.180,574 259.185,181	13.308

Document care conţine date cu caracter personal, protejat de prevederile Regulamentului (UE) nr. 679/2016 şi Legii 190/2018

**** Lungimile segmentelor sunt determinate în planul de proiecţie Stereo 70 şi sunt rotunjite la 1 milimetru.**
***** Distanţa dintre puncte este formată din segmente cumulate ce sunt mai mici decât valoarea 1 milimetru.**

Neutilizabil in circuitul civil

DATE DESPRE IMOBILUL NR. 6755

Oficiul de Cadastru şi Publicitate Imobiliară TELEORMAN
Biroul de Cadastru şi Publicitate Imobiliară Alexandria

A. Partea I. Descrierea imobilului

TEREN Intravilan

Adresa: Loc. Lunca, Str Ghioceilor, Nr. 13, Jud. Teleorman

Nr. Crt	Nr cadastral Nr. topografic	Suprafaţa* (mp)	Observaţii / Referinţe
A1		Din acte: 966 Masurata: 865	Sector cadastral:11 Teren neimprejmuit;

Construcţii

Crt	Nr cadastral Nr. topografic	Adresa	Observaţii / Referinţe
A1.1		Loc. Lunca, Str Ghioceilor, Nr. 13, Jud. Teleorman	Nr. niveluri:1; S. construita la sol:63 mp; S. construita desfasurata:63 mp;

B. Partea II. Proprietari şi acte

Inscrieri privitoare la dreptul de proprietate şi alte drepturi reale		Referinţe
/		
Act Administrativ nr. 4201095, din 03/12/2002 emis de CJSDPT Teleorman;		
B1	Intabulare, drept de PROPRIETATE, dobandit prin Reconstituire, cota actuala 1/1, cota initiala 1/1	A1
	1) **GEABOU M GHEORGHE**, Lipsa CNP	
Act Normativ nr. 7, din 13/03/1996 emis de PARLAMENTUL ROMANIEI;		
B2	Intabulare, drept de PROPRIETATE, dobandit prin Lege, cota actuala 1/1, cota initiala 1/1	A1.1
	1) **GEABOU M GHEORGHE**, Lipsa CNP	

C. Partea III. SARCINI .

Inscrieri privind dezmembramintele dreptului de proprietate, drepturi reale de garanţie şi sarcini	Referinţe
NU SUNT	

Neutilizabil în circuitul civil

Anexa Nr. 1 La Partea I

Teren

Nr cadastral	Suprafaţa (mp)*	Observaţii / Referinţe
	Din acte: 966 Masurata: 865	

* Suprafaţa este determinată in planul de proiecţie Stereo 70.

DETALII LINIARE IMOBIL

Date referitoare la teren

Crt	Categorie folosinţă	Intra vilan	Suprafaţa (mp)	Tarla	Parcelă	Nr. topo	Observaţii / Referinţe
1	curti constructii	DA	370	15	1185,1186	-	
2	arabil	DA	495	15	1185,1186	-	

Date referitoare la construcţii

Crt	Număr	Destinaţie construcţie	Supraf. (mp)	Situaţie juridică	Observaţii / Referinţe
A1.1		constructii anexa	63	Cu acte	Nr. niveluri:1; S. construita la sol:63 mp; S. construita desfasurata:63 mp;

Lungime Segmente

1) Valorile lungimilor segmentelor sunt obţinute din proiecţie în plan.

Punct început	X / Y	Punct sfârşit	X / Y	Lungime segment (** (m)
1	481.695,299 259.383,634	2	481.695,806 259.383,961	0.603
2	481.695,806 259.383,961	3	481.696,63 259.384,492	0.98
3	481.696,63 259.384,492	4	481.697,714 259.385,191	1.29

Document care conţine date cu caracter personal, protejat de prevederile Regulamentului (UE) nr. 679/2016 şi Legii 190/2018

Punct început	X / Y	Punct sfârşit	X / Y	Lungime segment (** (m)
4	481.697,714 259.385,191	5	481.703,924 259.389,316	7.455
5	481.703,924 259.389,316	6	481.691,663 259.406,608	21.198
6	481.691,663 259.406,608	7	481.681,551 259.421,767	18.222
7	481.681,551 259.421,767	8	481.678,79 259.425,534	4.671
8	481.678,79 259.425,534	9	481.677,365 259.427,478	2.41
9	481.677,365 259.427,478	10	481.675,926 259.429,441	2.434
10	481.675,926 259.429,441	11	481.660,15 259.452,474	27.918
11	481.660,15 259.452,474	12	481.657,24 259.456,565	5.02
12	481.657,24 259.456,565	13	481.649,958 259.452,047	8.57
13	481.649,958 259.452,047	14	481.649,148 259.451,545	0.953
14	481.649,148 259.451,545	15	481.648,337 259.451,042	0.953
15	481.648,337 259.451,042	16	481.694,96 259.383,416	82.14
16	481.694,96 259.383,416	1	481.695,299 259.383,634	0.403

**** Lungimile segmentelor sunt determinate în planul de proiecţie Stereo 70 şi sunt rotunjite la 1 milimetru.**
***** Distanţa dintre puncte este formată din segmente cumulate ce sunt mai mici decât valoarea 1 milimetru.**

Neutilizabil în circuitul civil

DATE DESPRE IMOBILUL NR. 7250

Oficiul de Cadastru şi Publicitate Imobiliară TELEORMAN
Biroul de Cadastru şi Publicitate Imobiliară Alexandria

A. Partea I. Descrierea imobilului

TEREN Extravilan

Adresa: Jud. Teleorman

Nr. Crt	Nr cadastral Nr. topografic	Suprafaţa* (mp)	Observaţii / Referinţe
A1		1.500	Sector cadastral:15 Teren neimprejmuit;

B. Partea II. Proprietari şi acte

Inscrieri privitoare la dreptul de proprietate şi alte drepturi reale		Referinţe
/		
Act Administrativ nr. 4200291, din 24/10/1995 emis de CJSDPT Teleorman;		
B1	Intabulare, drept de PROPRIETATE, dobandit prin Reconstituire, cota actuala 1/1, cota initiala 1/1	A1
	1) **BODÎRCĂ IORDAN**	

C. Partea III. SARCINI .

Inscrieri privind dezmembramintele dreptului de proprietate, drepturi reale de garanţie şi sarcini	Referinţe
NU SUNT	

Neutilizabil în circuitul civil

Anexa Nr. 1 La Partea I

Teren

Nr cadastral	Suprafaţa (mp)*	Observaţii / Referinţe
	1.500	

* Suprafaţa este determinată in planul de proiecţie Stereo 70.

DETALII LINIARE IMOBIL

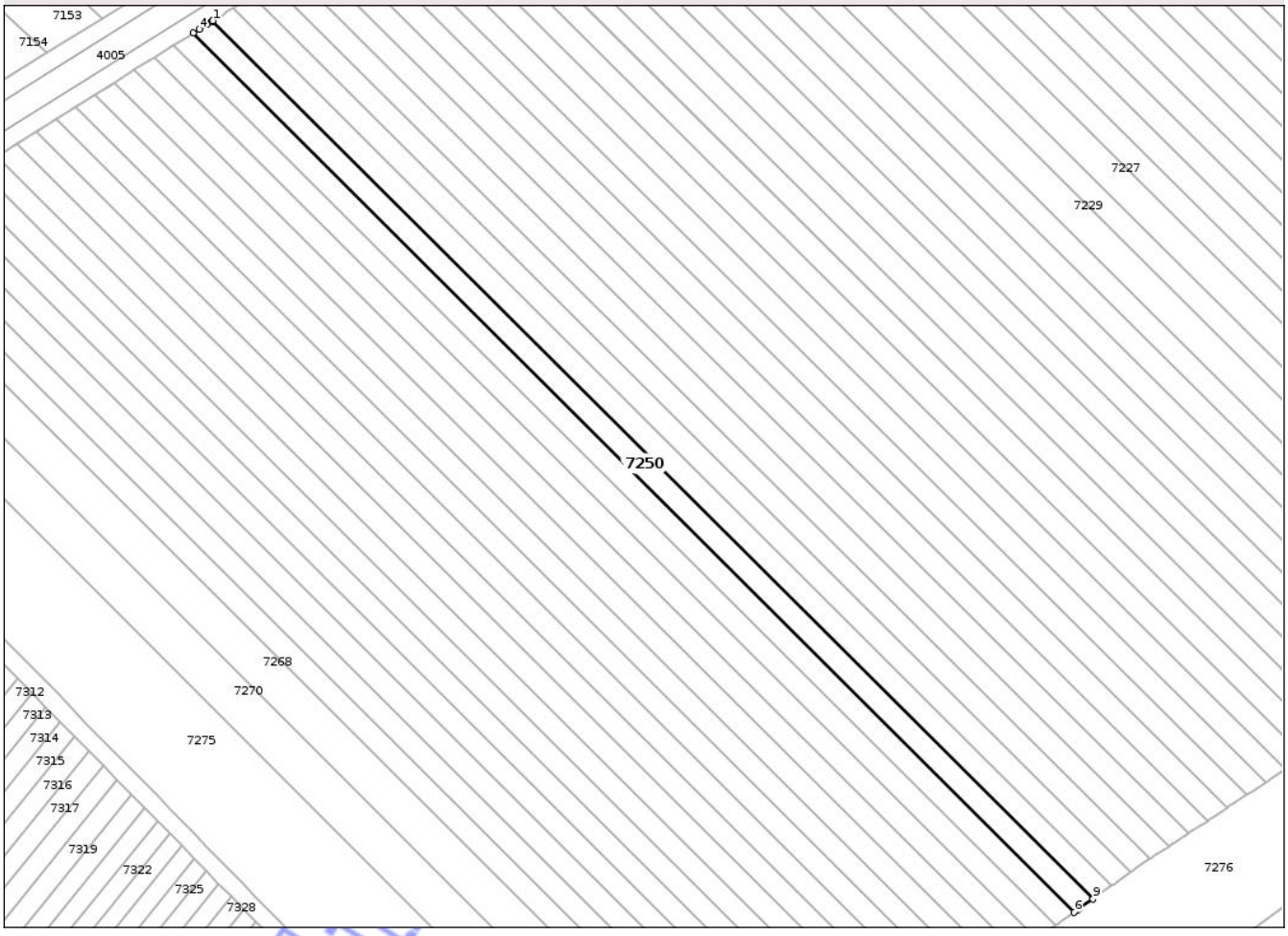

Date referitoare la teren

Crt	Categorie folosinţă	Intra vilan	Suprafaţa (mp)	Tarla	Parcelă	Nr. topo	Observaţii / Referinţe
1	arabil	NU	1.500	56A	97	-	

Lungime Segmente

1) Valorile lungimilor segmentelor sunt obţinute din proiecţie în plan.

Punct început	X / Y	Punct sfârşit	X / Y	Lungime segment (** (m)
1	480.158,697 259.154,922	2	480.158,522 259.154,811	0.208
2	480.158,522 259.154,811	3	480.157,411 259.154,114	1.311
3	480.157,411 259.154,114	4	480.155,573 259.152,96	2.17
4	480.155,573 259.152,96	5	480.154,153 259.152,069	1.676
5	480.154,153 259.152,069	6	480.357,469 258.949,425	287.058

Document care conţine date cu caracter personal, protejat de prevederile Regulamentului (UE) nr. 679/2016 şi Legii 190/2018

Punct început	X / Y	Punct sfârşit	X / Y	Lungime segment (** (m)
6	480.357,469 258.949,425	7	480.358,171 258.949,922	0.86
7	480.358,171 258.949,922	8	480.358,62 258.950,24	0.55
8	480.358,62 258.950,24	9	480.361,8 258.952,49	3.896
9	480.361,8 258.952,49	1	480.158,697 259.154,922	286.756

**** Lungimile segmentelor sunt determinate în planul de proiecţie Stereo 70 şi sunt rotunjite la 1 milimetru.**
***** Distanţa dintre puncte este formată din segmente cumulate ce sunt mai mici decât valoarea 1 milimetru.**

Neutilizabil in circuitul civil

DATE DESPRE IMOBILUL NR. 6750

Oficiul de Cadastru şi Publicitate Imobiliară TELEORMAN
Biroul de Cadastru şi Publicitate Imobiliară Alexandria

A. Partea I. Descrierea imobilului

TEREN Intravilan

Adresa: Loc. Lunca, Str Dumbravei, Nr. 31, Jud. Teleorman

Nr. Crt	Nr cadastral Nr. topografic	Suprafaţa* (mp)	Observaţii / Referinţe
A1		958	Sector cadastral:11 Teren imprejmuit;

Construcţii

Crt	Nr cadastral Nr. topografic	Adresa	Observaţii / Referinţe
A1.1		Loc. Lunca, Str Dumbravei, Nr. 31, Jud. Teleorman	Nr. niveluri:1; S. construita la sol:156 mp; S. construita desfasurata:156 mp;
A1.2		Loc. Lunca, Str Dumbravei, Nr. 31, Jud. Teleorman	Nr. niveluri:1; S. construita la sol:24 mp; S. construita desfasurata:24 mp;
A1.3		Loc. Lunca, Str Dumbravei, Nr. 31, Jud. Teleorman	Nr. niveluri:1; S. construita la sol:28 mp; S. construita desfasurata:28 mp;

B. Partea II. Proprietari şi acte

Inscrieri privitoare la dreptul de proprietate şi alte drepturi reale		Referinţe
/		
Act Administrativ nr. 4200601, din 07/10/1996 emis de CJSDPT Teleorman;		
B1	Intabulare, drept de PROPRIETATE, dobandit prin Reconstituire, cota actuala 1/1, cota initiala 1/1	A1
	1) **LIXANDRU GHE**, Lipsa CNP 2) **LIXANDRU FANICA**	
Act Normativ nr. 7, din 13/03/1996 emis de PARLAMENTUL ROMANIEI;		
B2	Intabulare, drept de PROPRIETATE, dobandit prin Lege, cota actuala 1/1, cota initiala 1/1	A1.1, A1.2, A1.3
	1) **LIXANDRU GHE**, Lipsa CNP 2) **LIXANDRU FANICA**, Lipsa CNP	

C. Partea III. SARCINI .

Inscrieri privind dezmembramintele dreptului de proprietate, drepturi reale de garanţie şi sarcini	Referinţe
NU SUNT	

Neutilizabil în circuitul civil

Anexa Nr. 1 La Partea I

Teren

Nr cadastral	Suprafaţa (mp)*	Observaţii / Referinţe
	958	

* Suprafaţa este determinată in planul de proiecţie Stereo 70.

DETALII LINIARE IMOBIL

Date referitoare la teren

Crt	Categorie folosinţă	Intra vilan	Suprafaţa (mp)	Tarla	Parcelă	Nr. topo	Observaţii / Referinţe
1	curti constructii	DA	478	16	1280,1281,1282	-	
2	arabil	DA	480	16	1280,1281,1282	-	

Date referitoare la construcţii

Crt	Număr	Destinaţie construcţie	Supraf. (mp)	Situaţie juridică	Observaţii / Referinţe
A1.1		constructii de locuinte	156	Cu acte	Nr. niveluri:1; S. construita la sol:156 mp; S. construita desfasurata:156 mp;
A1.2		constructii anexa	24	Cu acte	Nr. niveluri:1; S. construita la sol:24 mp; S. construita desfasurata:24 mp;
A1.3		constructii anexa	28	Cu acte	Nr. niveluri:1; S. construita la sol:28 mp; S. construita desfasurata:28 mp;

Lungime Segmente

1) Valorile lungimilor segmentelor sunt obţinute din proiecţie în plan.

Punct început	X / Y	Punct sfârşit	X / Y	Lungime segment (** (m)
1	481.392,686 259.396,806	2	481.395,115 259.399,446	3.588

Punct început	X / Y	Punct sfârşit	X / Y	Lungime segment (** (m)
2	481.395,115 259.399,446	3	481.395,272 259.399,617	0.232

Document care conţine date cu caracter personal, protejat de prevederile Regulamentului (UE) nr. 679/2016 şi Legii 190/2018

Punct început	X / Y	Punct sfârşit	X / Y	Lungime segment (** (m)
3	481.395,272 259.399,617	4	481.392,498 259.403,789	5.01
5	481.391,393 259.405,429	6	481.390,576 259.406,644	1.464
7	481.390,552 259.406,679	8	481.389,813 259.407,776	1.323
9	481.381,295 259.420,39	10	481.378,438 259.424,819	5.271
11	481.377,077 259.426,928	12	481.375,359 259.429,651	3.22
13	481.374,41 259.431,065	14	481.361,848 259.449,816	22.57
15	481.358,705 259.455,117	16	481.352,733 259.462,883	9.797
17	481.350,525 259.466,013	18	481.350,184 259.465,841	0.382
19	481.345,156 259.462,558	20	481.340,7 259.459,423	5.448
21	481.345,15 259.453,26	22	481.350,415 259.445,149	9.67
23	481.352,975 259.441,16	24	481.360,695 259.430,507	13.156
25	481.360,926 259.430,16	26	481.371,396 259.414,482	18.853
27	481.377,84 259.404,217	28	481.385,315 259.392,815	13.634

Punct început	X / Y	Punct sfârşit	X / Y	Lungime segment (** (m)
4	481.392,498 259.403,789	5	481.391,393 259.405,429	1.978
6	481.390,576 259.406,644	7	481.390,552 259.406,679	0.042
8	481.389,813 259.407,776	9	481.381,295 259.420,39	15.221
10	481.378,438 259.424,819	11	481.377,077 259.426,928	2.51
12	481.375,359 259.429,651	13	481.374,41 259.431,065	1.703
14	481.361,848 259.449,816	15	481.358,705 259.455,117	6.163
16	481.352,733 259.462,883	17	481.350,525 259.466,013	3.83
18	481.350,184 259.465,841	19	481.345,156 259.462,558	6.005
20	481.340,7 259.459,423	21	481.345,15 259.453,26	7.602
22	481.350,415 259.445,149	23	481.352,975 259.441,16	4.74
24	481.360,695 259.430,507	25	481.360,926 259.430,16	0.417
26	481.371,396 259.414,482	27	481.377,84 259.404,217	12.12
28	481.385,315 259.392,815	1	481.392,686 259.396,806	8.382

**** Lungimile segmentelor sunt determinate în planul de proiecţie Stereo 70 şi sunt rotunjite la 1 milimetru.**
***** Distanţa dintre puncte este formată din segmente cumulate ce sunt mai mici decât valoarea 1 milimetru.**

Neutilizabil în circuitul civil

DATE DESPRE IMOBILUL NR. 7457

Oficiul de Cadastru şi Publicitate Imobiliară TELEORMAN
Biroul de Cadastru şi Publicitate Imobiliară Alexandria

A. Partea I. Descrierea imobilului

TEREN Extravilan

Adresa: Jud. Teleorman

Nr. Crt	Nr cadastral Nr. topografic	Suprafaţa* (mp)	Observaţii / Referinţe
A1		2.300	Sector cadastral:17 Teren neimprejmuit;

B. Partea II. Proprietari şi acte

Inscrieri privitoare la dreptul de proprietate şi alte drepturi reale		Referinţe
/		
Act Notarial nr. Act de partaj voluntar 354, din 15/02/2018 emis de NP RADU MARIAN;		
B1	Intabulare, drept de PROPRIETATE, dobandit prin Conventie, cota actuala 1/1, cota initiala 1/1	A1
	1) **MINDROC ZAHARIA**	

C. Partea III. SARCINI .

Inscrieri privind dezmembramintele dreptului de proprietate, drepturi reale de garanţie şi sarcini	Referinţe
NU SUNT	

Neutilizabil în circuitul civil

Anexa Nr. 1 La Partea I

Teren

Nr cadastral	Suprafaţa (mp)*	Observaţii / Referinţe
	2.300	

* Suprafaţa este determinată in planul de proiecţie Stereo 70.

DETALII LINIARE IMOBIL

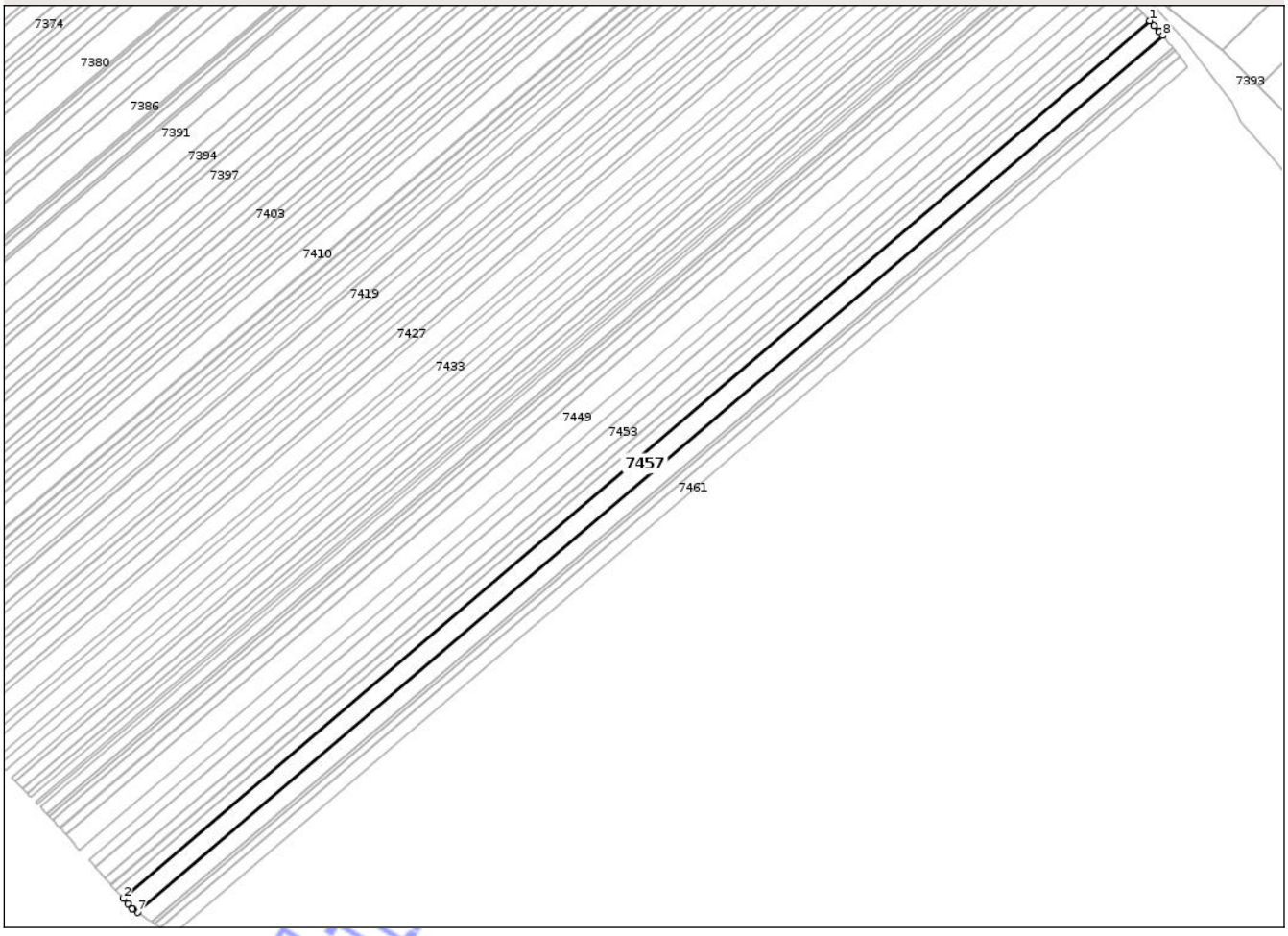

Date referitoare la teren

Crt	Categorie folosinţă	Intra vilan	Suprafaţa (mp)	Tarla	Parcelă	Nr. topo	Observaţii / Referinţe
1	arabil	NU	2.300	58	80	-	

Lungime Segmente
1) Valorile lungimilor segmentelor sunt obţinute din proiecţie în plan.

Punct început	X / Y	Punct sfârşit	X / Y	Lungime segment (** (m)
1	481.312,953 259.002,301	2	481.012,094 258.745,303	395.681
2	481.012,094 258.745,303	3	481.013,424 258.743,827	1.987
3	481.013,424 258.743,827	4	481.014,749 258.742,356	1.98
4	481.014,749 258.742,356	5	481.014,867 258.742,225	0.177
5	481.014,867 258.742,225	6	481.014,956 258.742,163	0.108

Document care conţine date cu caracter personal, protejat de prevederile Regulamentului (UE) nr. 679/2016 şi Legii 190/2018

Punct început	X / Y	Punct sfârşit	X / Y	Lungime segment (** (m)
6	481.014,956 258.742,163	7	481.016,286 258.741,238	1.621
7	481.016,286 258.741,238	8	481.316,819 258.997,958	395.254
8	481.316,819 258.997,958	9	481.315,777 258.999,129	1.568
9	481.315,777 258.999,129	10	481.315,59 258.999,339	0.281
10	481.315,59 258.999,339	11	481.314,274 259.000,817	1.979
11	481.314,274 259.000,817	1	481.312,953 259.002,301	1.987

**** Lungimile segmentelor sunt determinate în planul de proiecţie Stereo 70 şi sunt rotunjite la 1 milimetru.**
***** Distanţa dintre puncte este formată din segmente cumulate ce sunt mai mici decât valoarea 1 milimetru.**

Neutilizabil in circuitul civil

DATE DESPRE IMOBILUL NR. 7045

Oficiul de Cadastru şi Publicitate Imobiliară TELEORMAN
Biroul de Cadastru şi Publicitate Imobiliară Alexandria

A. Partea I. Descrierea imobilului

TEREN Intravilan

Adresa: Loc. Lunca, Str Soseaua Izbiceni, Nr. 31, Jud. Teleorman

Nr. Crt	Nr cadastral Nr. topografic	Suprafaţa* (mp)	Observaţii / Referinţe
A1	23355	2.106	Sector cadastral:13 Teren imprejmuit;

Construcţii

Crt	Nr cadastral Nr. topografic	Adresa	Observaţii / Referinţe
A1.1	23355-C1	Loc. Lunca, Str Soseaua Izbiceni, Nr. 31, Jud. Teleorman	Nr. niveluri:1; S. construita la sol:62 mp; S. construita desfasurata:62 mp; C1=Dispensar veterinar

B. Partea II. Proprietari şi acte

Inscrieri privitoare la dreptul de proprietate şi alte drepturi reale		Referinţe
77565 / 13/07/2021		
Act Administrativ nr. HCL Nr. 26, din 27/05/2021 emis de CONSILIUL LOCAL LUNCA (act administrativ nr 3144 din 08.07.2021, emis de PRIMARIA COMUNEI LUNCA si Anexa Nr. 41-Inventarul Bunurilor care apartin domeniului public al comunei LUNCA);		
B1	Intabulare, drept de PROPRIETATEdomeniu public, dobandit prin Lege, cota actuala 1/1, cota initiala 1/1	A1, A1.1
	1) **COMUNA LUNCA**, CIF:4568608	
B2	Intabulare, drept de ADMINISTRARE, dobandit prin Lege, cota actuala 1/1, cota initiala 1/1	A1, A1.1
	1) **CONSILIUL LOCAL LUNCA**, CIF:9999999999999, Lipsa CUI	

C. Partea III. SARCINI .

Inscrieri privind dezmembramintele dreptului de proprietate, drepturi reale de garanţie şi sarcini	Referinţe
NU SUNT	

Neutilizabil în circuitul civil

Anexa Nr. 1 La Partea I

Teren

Nr cadastral	Suprafaţa (mp)*	Observaţii / Referinţe
23355	2.106	

* Suprafaţa este determinată in planul de proiecţie Stereo 70.

DETALII LINIARE IMOBIL

Date referitoare la teren

Crt	Categorie folosinţă	Intra vilan	Suprafaţa (mp)	Tarla	Parcelă	Nr. topo	Observaţii / Referinţe
1	curti constructii	DA	467	-	-	-	
2	arabil	DA	1.639	-	-	-	

Date referitoare la construcţii

Crt	Număr	Destinaţie construcţie	Supraf. (mp)	Situaţie juridică	Observaţii / Referinţe
A1.1	23355-C1	constructii industriale si edilitare	62	Cu acte	Nr. niveluri:1; S. construita la sol:62 mp; S. construita desfasurata:62 mp; C1=Dispensar veterinar

Lungime Segmente

1) Valorile lungimilor segmentelor sunt obţinute din proiecţie în plan.

Punct început	X / Y	Punct sfârşit	X / Y	Lungime segment (** (m)
1	480.878,733 259.540,066	2	480.888,855 259.548,257	13.021
2	480.888,855 259.548,257	3	480.906,148 259.562,143	22.178

Document care conţine date cu caracter personal, protejat de prevederile Regulamentului (UE) nr. 679/2016 şi Legii 190/2018

Punct început	X / Y	Punct sfârşit	X / Y	Lungime segment (** (m)
3	480.906,148 259.562,143	4	480.915,998 259.570,074	12.646
4	480.915,998 259.570,074	5	480.906,504 259.578,981	13.018
5	480.906,504 259.578,981	6	480.889,673 259.594,82	23.112
6	480.889,673 259.594,82	7	480.881,221 259.603,05	11.797
7	480.881,221 259.603,05	8	480.870,113 259.595,813	13.257
8	480.870,113 259.595,813	9	480.862,642 259.590,945	8.917
9	480.862,642 259.590,945	10	480.859,585 259.589,011	3.618
10	480.859,585 259.589,011	11	480.849,798 259.582,819	11.581
11	480.849,798 259.582,819	12	480.849,408 259.582,573	0.461
12	480.849,408 259.582,573	1	480.878,733 259.540,066	51.641

** Lungimile segmentelor sunt determinate în planul de proiecţie Stereo 70 şi sunt rotunjite la 1 milimetru.
*** Distanţa dintre puncte este formată din segmente cumulate ce sunt mai mici decât valoarea 1 milimetru.

Neutilizabil în circuitul civil

DATE DESPRE IMOBILUL NR. 7093

Oficiul de Cadastru şi Publicitate Imobiliară TELEORMAN
Biroul de Cadastru şi Publicitate Imobiliară Alexandria

A. Partea I. Descrierea imobilului

TEREN Necunoscut

Adresa: Loc. Lunca, Jud. Teleorman

Nr. Crt	Nr cadastral Nr. topografic	Suprafaţa* (mp)	Observaţii / Referinţe
A1		1.500	Sector cadastral:14 Teren neimprejmuit;

B. Partea II. Proprietari şi acte

Inscrieri privitoare la dreptul de proprietate şi alte drepturi reale		Referinţe
/		
Act Administrativ nr. 4200202, din 18/09/1995 emis de CJSDPT Teleorman;		
B1	Intabulare, drept de PROPRIETATE, dobandit prin Reconstituire, cota actuala 1/1, cota initiala 1/1	A1
	1) **CĂZĂNARU GHEORGHE** DEFUNCT:Da 2) **CĂZĂNARU FLOREA** DEFUNCT:Da	

C. Partea III. SARCINI .

Inscrieri privind dezmembramintele dreptului de proprietate, drepturi reale de garanţie şi sarcini	Referinţe
NU SUNT	

Neutilizabil în circuitul civil

Anexa Nr. 1 La Partea I

Teren

Nr cadastral	Suprafaţa (mp)*	Observaţii / Referinţe
	1.500	

* Suprafaţa este determinată in planul de proiecţie Stereo 70.

DETALII LINIARE IMOBIL

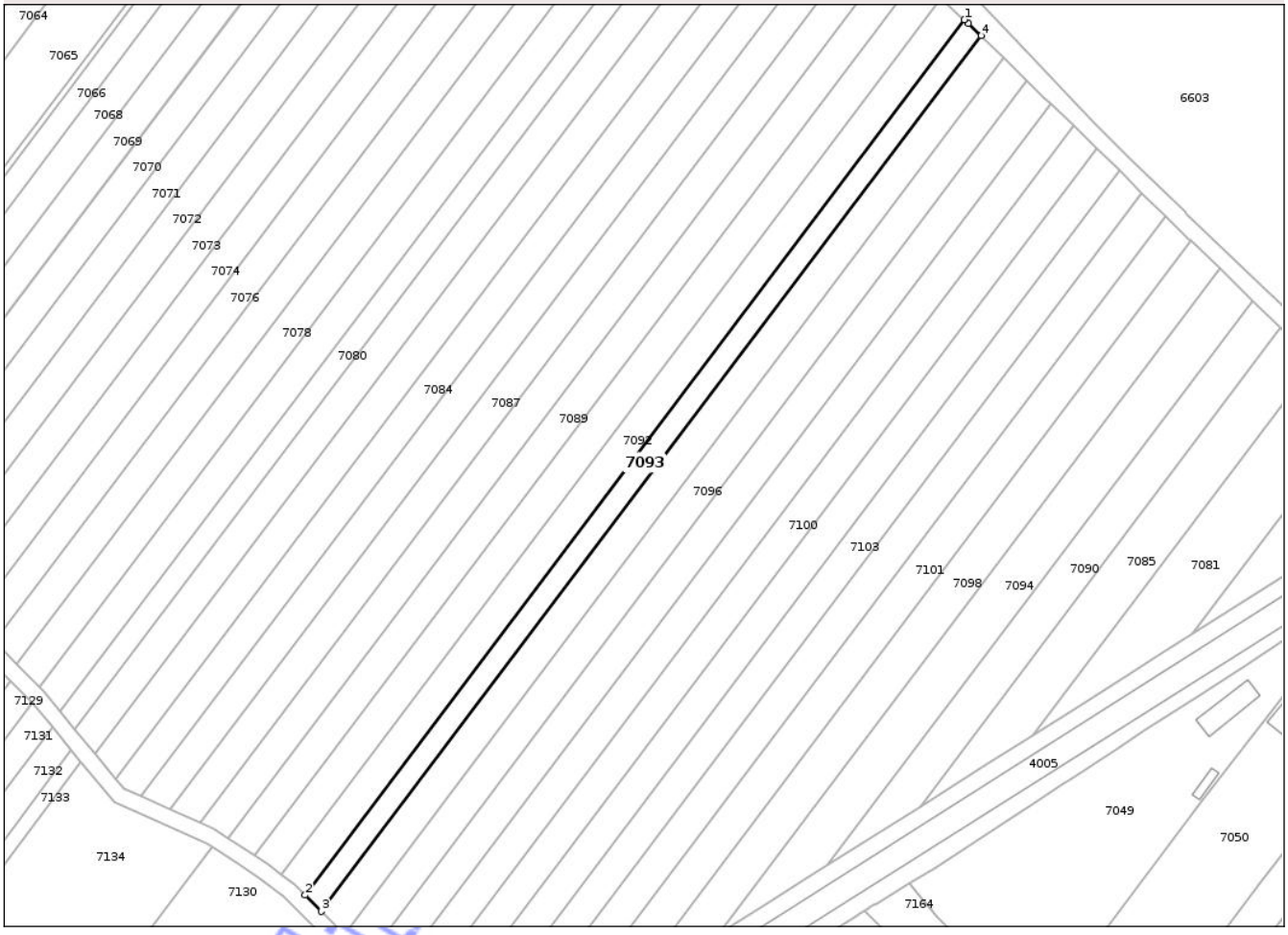

Date referitoare la teren

Crt	Categorie folosinţă	Intra vilan	Suprafaţa (mp)	Tarla	Parcelă	Nr. topo	Observaţii / Referinţe
1	arabil	DA	706	55A	31	-	In act T55D
2	arabil	NU	794	55A	31	-	In act T55D

Lungime Segmente

1) Valorile lungimilor segmentelor sunt obţinute din proiecţie în plan.

Punct început	X / Y	Punct sfârşit	X / Y	Lungime segment (** (m)
1	480.677,997 259.682,955	2	480.516,724 259.469,095	267.853
2	480.516,724 259.469,095	3	480.520,751 259.465,136	5.647
3	480.520,751 259.465,136	4	480.682,069 259.679,055	267.927
4	480.682,069 259.679,055	5	480.678,985 259.682,062	4.307

Document care conţine date cu caracter personal, protejat de prevederile Regulamentului (UE) nr. 679/2016 şi Legii 190/2018

Punct început	X / Y	Punct sfârşit	X / Y	Lungime segment (** (m)
5	480.678,985 259.682,062	1	480.677,997 259.682,955	1.331

**** Lungimile segmentelor sunt determinate în planul de proiecţie Stereo 70 şi sunt rotunjite la 1 milimetru.**
***** Distanţa dintre puncte este formată din segmente cumulate ce sunt mai mici decât valoarea 1 milimetru.**

Neutilizabil in circuitul civil

DATE DESPRE IMOBILUL NR. 7442

Oficiul de Cadastru şi Publicitate Imobiliară TELEORMAN
Biroul de Cadastru şi Publicitate Imobiliară Alexandria

A. Partea I. Descrierea imobilului

TEREN Extravilan

Adresa: Jud. Teleorman

Nr. Crt	Nr cadastral Nr. topografic	Suprafaţa* (mp)	Observaţii / Referinţe
A1		466	Sector cadastral:17 Teren neimprejmuit;

B. Partea II. Proprietari şi acte

Inscrieri privitoare la dreptul de proprietate şi alte drepturi reale		Referinţe
/		
Act Administrativ nr. 4200332, din 30/11/1995 emis de CJSDPT Teleorman;		
B1	Intabulare, drept de PROPRIETATE, dobandit prin Reconstituire, cota actuala 1/1, cota initiala 1/1	A1
	1) **CĂLINESCU MARIOARA** 2) **CĂLINESCU COSTICĂ** 3) **CĂLINESCU ALEXANDRU**	

C. Partea III. SARCINI .

Inscrieri privind dezmembramintele dreptului de proprietate, drepturi reale de garanţie şi sarcini	Referinţe
NU SUNT	

Neutilizabil în circuitul civil

Anexa Nr. 1 La Partea I

Teren

Nr cadastral	Suprafaţa (mp)*	Observaţii / Referinţe
	466	

* Suprafaţa este determinată in planul de proiecţie Stereo 70.

DETALII LINIARE IMOBIL



Date referitoare la teren

Crt	Categorie folosinţă	Intra vilan	Suprafaţa (mp)	Tarla	Parcelă	Nr. topo	Observaţii / Referinţe
1	arabil	NU	466	58	64	-	

Lungime Segmente
1) Valorile lungimilor segmentelor sunt obţinute din proiecţie în plan.

Punct început	X / Y	Punct sfârşit	X / Y	Lungime segment (** (m)
1	481.289,642 259.032,748	2	480.986,281 258.773,612	398.973
2	480.986,281 258.773,612	3	480.986,827 258.773,043	0.788
3	480.986,827 258.773,043	4	480.987,091 258.772,768	0.382
4	480.987,091 258.772,768	5	481.290,371 259.031,834	398.866
5	481.290,371 259.031,834	6	481.290,133 259.032,132	0.381

Document care conţine date cu caracter personal, protejat de prevederile Regulamentului (UE) nr. 679/2016 şi Legii 190/2018

Punct început	X / Y	Punct sfârşit	X / Y	Lungime segment (** (m)
6	481.290,133 259.032,132	1	481.289,642 259.032,748	0.788

** Lungimile segmentelor sunt determinate în planul de proiecţie Stereo 70 şi sunt rotunjite la 1 milimetru.
*** Distanţa dintre puncte este formată din segmente cumulate ce sunt mai mici decât valoarea 1 milimetru.

Neutilizabil in circuitul civil

DATE DESPRE IMOBILUL NR. 6856

Oficiul de Cadastru şi Publicitate Imobiliară TELEORMAN
Biroul de Cadastru şi Publicitate Imobiliară Alexandria

A. Partea I. Descrierea imobilului

TEREN Intravilan

Adresa: Loc. Lunca, Str Principala, Nr. 45, Jud. Teleorman

Nr. Crt	Nr cadastral Nr. topografic	Suprafaţa* (mp)	Observaţii / Referinţe
A1		Din acte: 4.700 Masurata: 1.433	Sector cadastral:11 Teren neimprejmuit;

Construcţii

Crt	Nr cadastral Nr. topografic	Adresa	Observaţii / Referinţe
A1.1		Loc. Lunca, Str Principală, Nr. 45, Jud. Teleorman	Nr. niveluri:1; S. construita la sol:84 mp; S. construita desfasurata:84 mp;

B. Partea II. Proprietari şi acte

Inscrieri privitoare la dreptul de proprietate şi alte drepturi reale		Referinţe
/		
Act Administrativ nr. 4200962, din 12/11/2002 emis de CJSDPT Teleorman;		
B1	Intabulare, drept de PROPRIETATE, dobandit prin Reconstituire, cota actuala 1/1, cota initiala 1/1	A1
	1) **STRECHE GHEORGHE**	
Act Normativ nr. 7, din 13/03/1996 emis de PARLAMENTUL ROMANIEI;		
B2	Intabulare, drept de PROPRIETATE, dobandit prin Lege, cota actuala 1/1, cota initiala 1/1	A1.1
	1) **STRECHE GHEORGHE**, Lipsa CNP	

C. Partea III. SARCINI .

Inscrieri privind dezmembramintele dreptului de proprietate, drepturi reale de garanţie şi sarcini	Referinţe
NU SUNT	

Neutilizabil în circuitul civil

Anexa Nr. 1 La Partea I

Teren

Nr cadastral	Suprafaţa (mp)*	Observaţii / Referinţe
	Din acte: 4.700 Masurata: 1.433	

* Suprafaţa este determinată in planul de proiecţie Stereo 70.

DETALII LINIARE IMOBIL

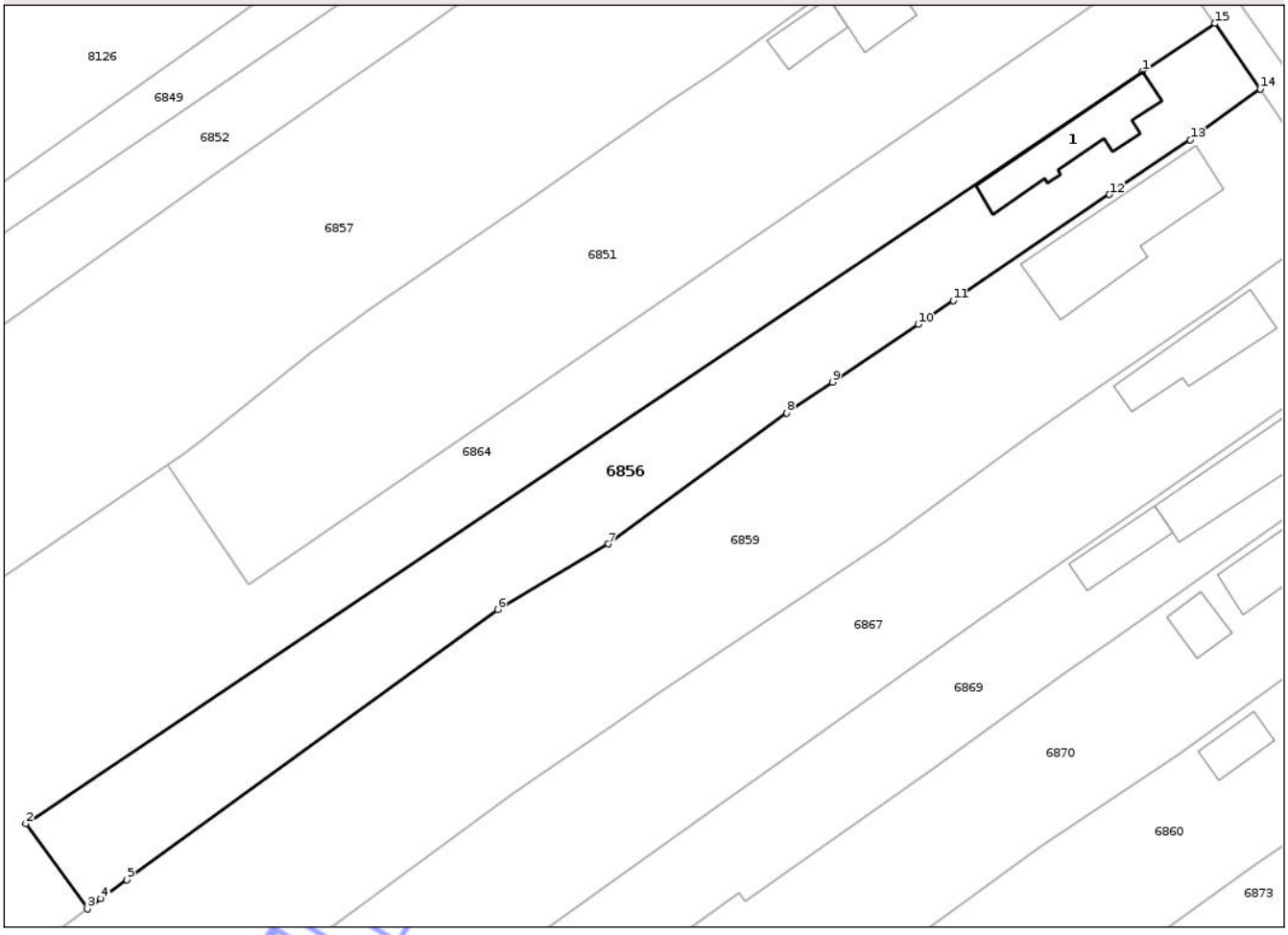

Date referitoare la teren

Crt	Categorie folosinţă	Intra vilan	Suprafaţa (mp)	Tarla	Parcelă	Nr. topo	Observaţii / Referinţe
1	curti constructii	DA	479	13	926,927	-	
2	arabil	DA	954	13	926,927	-	

Date referitoare la construcţii

Crt	Număr	Destinaţie construcţie	Supraf. (mp)	Situaţie juridică	Observaţii / Referinţe
A1.1		constructii de locuinte	84	Cu acte	Nr. niveluri:1; S. construita la sol:84 mp; S. construita desfasurata:84 mp;

Lungime Segmente

1) Valorile lungimilor segmentelor sunt obţinute din proiecţie în plan.

Punct început	X / Y	Punct sfârşit	X / Y	Lungime segment (** (m)
1	482.063,787 259.085,824	2	481.945,562 259.006,195	142.541
2	481.945,562 259.006,195	3	481.952,058 258.997,183	11.109

Document care conţine date cu caracter personal, protejat de prevederile Regulamentului (UE) nr. 679/2016 şi Legii 190/2018

Punct început	X / Y	Punct sfârşit	X / Y	Lungime segment (** (m)
3	481.952,058 258.997,183	4	481.953,498 258.998,233	1.782
4	481.953,498 258.998,233	5	481.956,269 259.000,252	3.429
5	481.956,269 259.000,252	6	481.995,527 259.028,855	48.573
6	481.995,527 259.028,855	7	482.007,246 259.035,798	13.621
7	482.007,246 259.035,798	8	482.026,121 259.049,671	23.425
8	482.026,121 259.049,671	9	482.030,958 259.052,936	5.836
9	482.030,958 259.052,936	10	482.040,035 259.059,063	10.951
10	482.040,035 259.059,063	11	482.043,758 259.061,577	4.492
11	482.043,758 259.061,577	12	482.060,301 259.072,8	19.991
12	482.060,301 259.072,8	13	482.068,862 259.078,572	10.325
13	482.068,862 259.078,572	14	482.076,271 259.083,979	9.172
14	482.076,271 259.083,979	15	482.071,463 259.090,916	8.44
15	482.071,463 259.090,916	1	482.063,787 259.085,824	9.212

**** Lungimile segmentelor sunt determinate în planul de proiecţie Stereo 70 şi sunt rotunjite la 1 milimetru.**
***** Distanţa dintre puncte este formată din segmente cumulate ce sunt mai mici decât valoarea 1 milimetru.**

Neutilizabil în circuitul civil

DATE DESPRE IMOBILUL NR. 7537

Oficiul de Cadastru şi Publicitate Imobiliară TELEORMAN
Biroul de Cadastru şi Publicitate Imobiliară Alexandria

A. Partea I. Descrierea imobilului

TEREN Extravilan

Adresa: Jud. Teleorman

Nr. Crt	Nr cadastral Nr. topografic	Suprafaţa* (mp)	Observaţii / Referinţe
A1		1.844	Sector cadastral:17 Teren neimprejmuit;

B. Partea II. Proprietari şi acte

Inscrieri privitoare la dreptul de proprietate şi alte drepturi reale		Referinţe
/		
Act Administrativ nr. 4200238, din 25/03/2008 emis de CJSDPT Teleorman;		
B1	Intabulare, drept de PROPRIETATE, dobandit prin Reconstituire, cota actuala 1/1, cota initiala 1/1	A1
	1) **SATRAN ION**	

C. Partea III. SARCINI .

Inscrieri privind dezmembramintele dreptului de proprietate, drepturi reale de garanţie şi sarcini	Referinţe
NU SUNT	

Neutilizabil în circuitul civil

Anexa Nr. 1 La Partea I

Teren

Nr cadastral	Suprafaţa (mp)*	Observaţii / Referinţe
	1.844	

* Suprafaţa este determinată in planul de proiecţie Stereo 70.

DETALII LINIARE IMOBIL



Date referitoare la teren

Crt	Categorie folosinţă	Intra vilan	Suprafaţa (mp)	Tarla	Parcelă	Nr. topo	Observaţii / Referinţe
1	arabil	NU	1.844	58	179	-	

Lungime Segmente
1) Valorile lungimilor segmentelor sunt obţinute din proiecţie în plan.

Punct început	X / Y	Punct sfârşit	X / Y	Lungime segment (** (m)
1	481.475,899 258.797,827	2	481.203,339 258.565,002	358.463
2	481.203,339 258.565,002	3	481.203,523 258.564,898	0.211
3	481.203,523 258.564,898	4	481.203,644 258.564,829	0.14
4	481.203,644 258.564,829	5	481.204,616 258.563,975	1.294
5	481.204,616 258.563,975	6	481.206,084 258.562,684	1.954

Document care conţine date cu caracter personal, protejat de prevederile Regulamentului (UE) nr. 679/2016 şi Legii 190/2018

Punct început	X / Y	Punct sfârşit	X / Y	Lungime segment (** (m)
6	481.206,084 258.562,684	7	481.207,304 258.561,611	1.625
7	481.207,304 258.561,611	8	481.478,912 258.793,623	357.211
8	481.478,912 258.793,623	9	481.478,534 258.794,15	0.648
9	481.478,534 258.794,15	10	481.477,971 258.794,935	0.966
10	481.477,971 258.794,935	11	481.477,199 258.796,013	1.326
11	481.477,199 258.796,013	12	481.476,841 258.796,513	0.615
12	481.476,841 258.796,513	13	481.476,015 258.797,665	1.418
13	481.476,015 258.797,665	1	481.475,899 258.797,827	0.199

**** Lungimile segmentelor sunt determinate în planul de proiecţie Stereo 70 şi sunt rotunjite la 1 milimetru.**
***** Distanţa dintre puncte este formată din segmente cumulate ce sunt mai mici decât valoarea 1 milimetru.**

Neutilizabil in circuitul civil

DATE DESPRE IMOBILUL NR. 6862

Oficiul de Cadastru şi Publicitate Imobiliară TELEORMAN
Biroul de Cadastru şi Publicitate Imobiliară Alexandria

A. Partea I. Descrierea imobilului

TEREN Intravilan

Adresa: Loc. Lunca, Str Agronomului, Nr. 16, Jud. Teleorman

Nr. Crt	Nr cadastral Nr. topografic	Suprafaţa* (mp)	Observaţii / Referinţe
A1		Din acte: 1.300 Masurata: 1.480	Sector cadastral:11 Teren imprejmuit;

Construcţii

Crt	Nr cadastral Nr. topografic	Adresa	Observaţii / Referinţe
A1.1		Loc. Lunca, Str Agronomului, Nr. 16, Jud. Teleorman	Nr. niveluri:1; S. construita la sol:103 mp; S. construita desfasurata:103 mp;
A1.2		Loc. Lunca, Str Agronomului, Nr. 16, Jud. Teleorman	Nr. niveluri:1; S. construita la sol:82 mp; S. construita desfasurata:82 mp;
A1.3		Loc. Lunca, Str Agronomului, Nr. 16, Jud. Teleorman	Nr. niveluri:1; S. construita la sol:30 mp; S. construita desfasurata:30 mp;

B. Partea II. Proprietari şi acte

Inscrieri privitoare la dreptul de proprietate şi alte drepturi reale		Referinţe
/		
Act Notarial nr. Certificat de mostenitor 112, din 21/12/2009 emis de NP PAUN PICU;		
B1	Intabulare, drept de PROPRIETATE, dobandit prin Succesiune, cota actuala 1/1, cota initiala 1/1	A1, A1.1, A1.2, A1.3
	1) **CHITU GEORGEL**	

C. Partea III. SARCINI .

Inscrieri privind dezmembramintele dreptului de proprietate, drepturi reale de garanţie şi sarcini	Referinţe
NU SUNT	

Neutilizabil în circuitul civil

Anexa Nr. 1 La Partea I

Teren

Nr cadastral	Suprafaţa (mp)*	Observaţii / Referinţe
	Din acte: 1.300 Masurata: 1.480	

* Suprafaţa este determinată in planul de proiecţie Stereo 70.

DETALII LINIARE IMOBIL

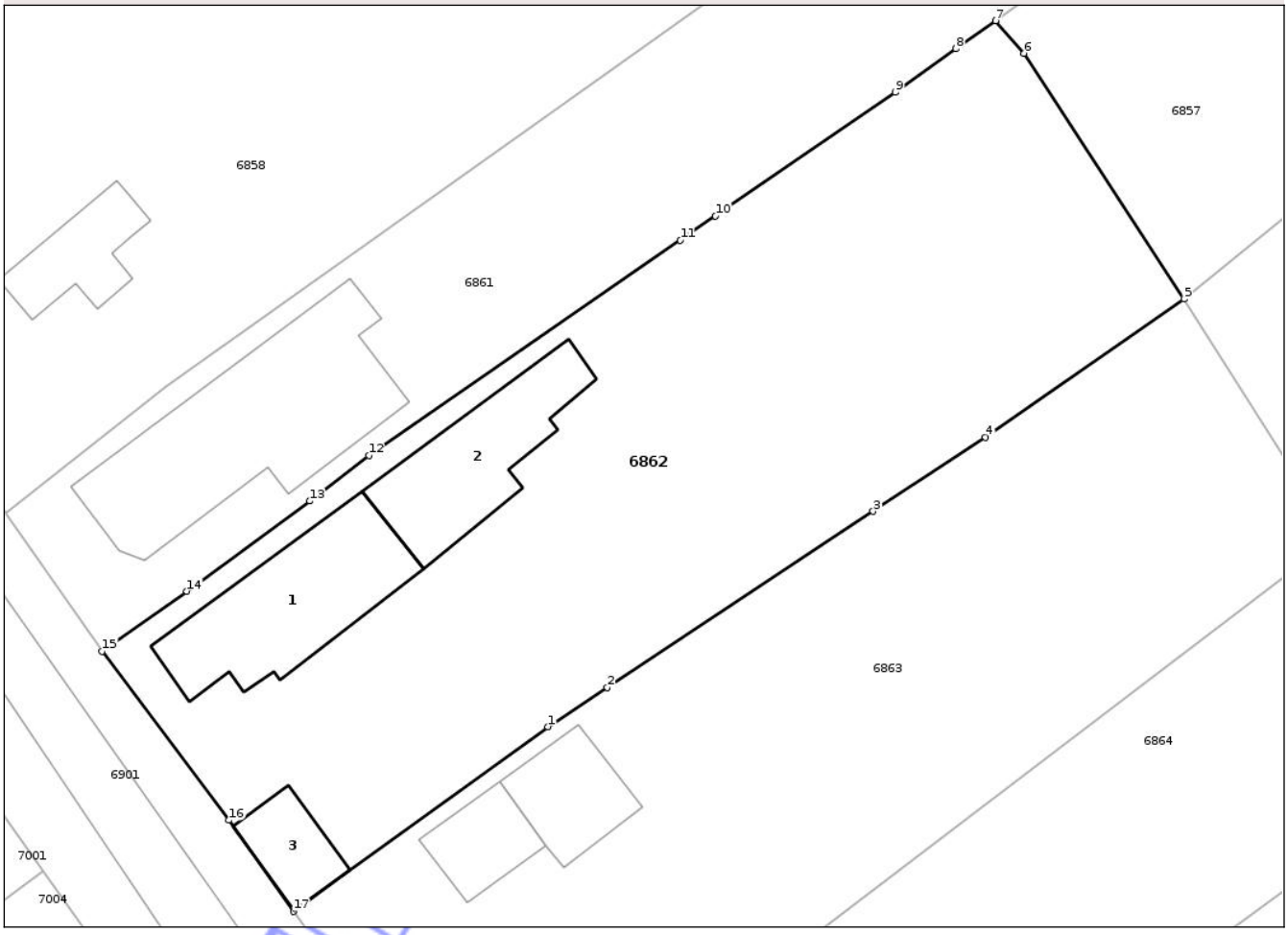

Date referitoare la teren

Crt	Categorie folosinţă	Intra vilan	Suprafaţa (mp)	Tarla	Parcelă	Nr. topo	Observaţii / Referinţe
1	curti constructii	DA	951	13	985,986	-	
2	arabil	DA	529	13	985,986	-	

Date referitoare la construcţii

Crt	Număr	Destinaţie construcţie	Supraf. (mp)	Situaţie juridică	Observaţii / Referinţe
A1.1		constructii de locuinte	103	Cu acte	Nr. niveluri:1; S. construita la sol:103 mp; S. construita desfasurata:103 mp;
A1.2		constructii de locuinte	82	Cu acte	Nr. niveluri:1; S. construita la sol:82 mp; S. construita desfasurata:82 mp;
A1.3		constructii anexa	30	Cu acte	Nr. niveluri:1; S. construita la sol:30 mp; S. construita desfasurata:30 mp;

Lungime Segmente

1) Valorile lungimilor segmentelor sunt obţinute din proiecţie în plan.

Punct început	X / Y	Punct sfârşit	X / Y	Lungime segment (** (m)
1	481.846,605 258.966,037	2	481.850,419 258.968,561	4.573

Document care conţine date cu caracter personal, protejat de prevederile Regulamentului (UE) nr. 679/2016 şi Legii 190/2018

Punct început	X / Y	Punct sfârşit	X / Y	Lungime segment (** (m)
2	481.850,419 258.968,561	3	481.867,521 258.979,878	20.508
3	481.867,521 258.979,878	4	481.874,734 258.984,651	8.649
4	481.874,734 258.984,651	5	481.887,498 258.993,524	15.545
5	481.887,498 258.993,524	6	481.877,21 259.009,332	18.861
6	481.877,21 259.009,332	7	481.875,404 259.011,42	2.761
7	481.875,404 259.011,42	8	481.872,833 259.009,619	3.139
8	481.872,833 259.009,619	9	481.868,929 259.006,819	4.804
9	481.868,929 259.006,819	10	481.857,385 258.998,855	14.024
10	481.857,385 258.998,855	11	481.855,129 258.997,299	2.74
11	481.855,129 258.997,299	12	481.835,087 258.983,473	24.349
12	481.835,087 258.983,473	13	481.831,285 258.980,541	4.801
13	481.831,285 258.980,541	14	481.823,391 258.974,742	9.795
14	481.823,391 258.974,742	15	481.817,952 258.970,894	6.663
15	481.817,952 258.970,894	16	481.826,098 258.960,023	13.584
16	481.826,098 258.960,023	17	481.830,243 258.954,158	7.182
17	481.830,243 258.954,158	1	481.846,605 258.966,037	20.219

**** Lungimile segmentelor sunt determinate în planul de proiecţie Stereo 70 şi sunt rotunjite la 1 milimetru.**
***** Distanţa dintre puncte este formată din segmente cumulate ce sunt mai mici decât valoarea 1 milimetru.**

Neutilizabil în circuitul civil

DATE DESPRE IMOBILUL NR. 7317

Oficiul de Cadastru şi Publicitate Imobiliară TELEORMAN
Biroul de Cadastru şi Publicitate Imobiliară Alexandria

A. Partea I. Descrierea imobilului

TEREN Extravilan

Adresa: Jud. Teleorman

Nr. Crt	Nr cadastral Nr. topografic	Suprafaţa* (mp)	Observaţii / Referinţe
A1		1.500	Sector cadastral:15 Teren neimprejmuit;

B. Partea II. Proprietari şi acte

Inscrieri privitoare la dreptul de proprietate şi alte drepturi reale		Referinţe
/		
Act Administrativ nr. 4200066, din 13/03/1995 emis de CJSDPT Teleorman;		
B1	Intabulare, drept de PROPRIETATE, dobandit prin Reconstituire, cota actuala 1/1, cota initiala 1/1	A1
	1) **DRAGULEASA STAN**	

C. Partea III. SARCINI .

Inscrieri privind dezmembramintele dreptului de proprietate, drepturi reale de garanţie şi sarcini	Referinţe
NU SUNT	

Neutilizabil în circuitul civil

Anexa Nr. 1 La Partea I

Teren

Nr cadastral	Suprafaţa (mp)*	Observaţii / Referinţe
	1.500	

* Suprafaţa este determinată in planul de proiecţie Stereo 70.

DETALII LINIARE IMOBIL

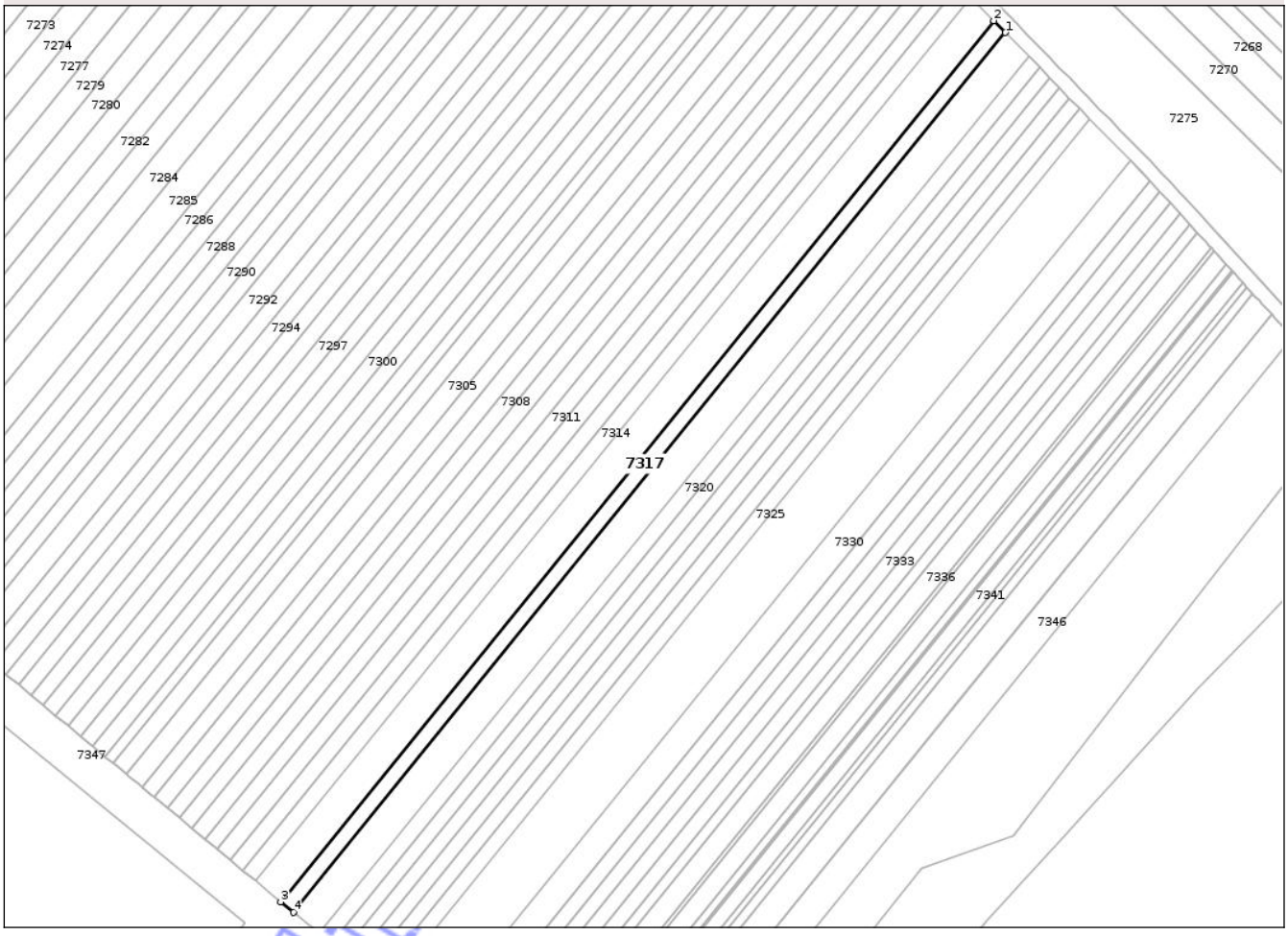

Date referitoare la teren

Crt	Categorie folosinţă	Intra vilan	Suprafaţa (mp)	Tarla	Parcelă	Nr. topo	Observaţii / Referinţe
1	arabil	NU	1.500	56B	43	-	

Lungime Segmente

1) Valorile lungimilor segmentelor sunt obţinute din proiecţie în plan.

Punct început	X / Y	Punct sfârşit	X / Y	Lungime segment (** (m)
1	480.133,363 258.983,361	2	480.130,069 258.986,729	4.711
2	480.130,069 258.986,729	3	479.928,121 258.737,514	320.767
3	479.928,121 258.737,514	4	479.931,727 258.734,531	4.68
4	479.931,727 258.734,531	1	480.133,363 258.983,361	320.272

**** Lungimile segmentelor sunt determinate în planul de proiecţie Stereo 70 şi sunt rotunjite la 1 milimetru.**

Document care conţine date cu caracter personal, protejat de prevederile Regulamentului (UE) nr. 679/2016 şi Legii 190/2018

***** Distanţa dintre puncte este formată din segmente cumulate ce sunt mai mici decât valoarea 1 milimetru.**

Neutilizabil in circuitul civil

DATE DESPRE IMOBILUL NR. 6770

Oficiul de Cadastru şi Publicitate Imobiliară TELEORMAN
Biroul de Cadastru şi Publicitate Imobiliară Alexandria

A. Partea I. Descrierea imobilului

Nr. CF vechi:24
Nr. cadastral vechi:50

TEREN Intravilan

Adresa: Loc. Lunca, Str Morarului, Jud. Teleorman, Com. Lunca

Nr. Crt	Nr cadastral Nr. topografic	Suprafaţa* (mp)	Observaţii / Referinţe
A1	21755	Din acte: 872 Masurata: 880	Sector cadastral:11 Teren imprejmuit;

B. Partea II. Proprietari şi acte

Inscrieri privitoare la dreptul de proprietate şi alte drepturi reale		Referinţe
1068 / 16/10/2001		
Contract De Vânzare-Cumpărare nr. aut. nr. 1399, din 29/08/2001 emis de BNP BOCAI IOANA;		
B1	Intabulare, drept de PROPRIETATEcu titlu de cumparare, bun comun, dobandit prin Conventie, cota actuala 1/1, cota initiala 1/1	A1
	1) **LIŢĂ IULICĂ-SPIREA**, Lipsa CNP 2) **LIŢĂ ELENA**, Lipsa CNP	

C. Partea III. SARCINI .

Inscrieri privind dezmembramintele dreptului de proprietate, drepturi reale de garanţie şi sarcini	Referinţe
NU SUNT	

Neutilizabil în circuitul civil

Anexa Nr. 1 La Partea I

Teren

Nr cadastral	Suprafaţa (mp)*	Observaţii / Referinţe
21755	Din acte: 872 Masurata: 880	

* Suprafaţa este determinată in planul de proiecţie Stereo 70.

DETALII LINIARE IMOBIL

Date referitoare la teren

Crt	Categorie folosinţă	Intra vilan	Suprafaţa (mp)	Tarla	Parcelă	Nr. topo	Observaţii / Referinţe
1	arabil	DA	880	-	-	-	

Lungime Segmente
1) Valorile lungimilor segmentelor sunt obţinute din proiecţie în plan.

Punct început	X / Y	Punct sfârşit	X / Y	Lungime segment (** (m)
1	481.845,122 259.321,147	2	481.859,792 259.331,206	17.787
2	481.859,792 259.331,206	3	481.859,932 259.331,298	0.167
3	481.859,932 259.331,298	4	481.836,219 259.365,82	41.882
4	481.836,219 259.365,82	5	481.836,079 259.365,728	0.167
5	481.836,079 259.365,728	6	481.823,546 259.357,419	15.037

Document care conţine date cu caracter personal, protejat de prevederile Regulamentului (UE) nr. 679/2016 şi Legii 190/2018

Punct început	X / Y	Punct sfârşit	X / Y	Lungime segment (** (m)
6	481.823,546 259.357,419	7	481.818,968 259.354,454	5.454
7	481.818,968 259.354,454	8	481.820,549 259.351,975	2.94
8	481.820,549 259.351,975	9	481.820,87 259.351,473	0.596
9	481.820,87 259.351,473	10	481.822,358 259.349,448	2.513
10	481.822,358 259.349,448	11	481.826,26 259.343,608	7.024
11	481.826,26 259.343,608	12	481.831,493 259.335,731	9.457
12	481.831,493 259.335,731	13	481.836,912 259.327,608	9.765
13	481.836,912 259.327,608	14	481.842,028 259.319,497	9.59
14	481.842,028 259.319,497	1	481.845,122 259.321,147	3.506

**** Lungimile segmentelor sunt determinate în planul de proiecţie Stereo 70 şi sunt rotunjite la 1 milimetru.**
***** Distanţa dintre puncte este formată din segmente cumulate ce sunt mai mici decât valoarea 1 milimetru.**

Neutilizabil in circuitul civil

DATE DESPRE IMOBILUL NR. 7239

Oficiul de Cadastru şi Publicitate Imobiliară TELEORMAN
Biroul de Cadastru şi Publicitate Imobiliară Alexandria

A. Partea I. Descrierea imobilului

TEREN Extravilan

Adresa: Jud. Teleorman

Nr. Crt	Nr cadastral Nr. topografic	Suprafaţa* (mp)	Observaţii / Referinţe
A1		1.500	Sector cadastral:15 Teren neimprejmuit;

B. Partea II. Proprietari şi acte

Inscrieri privitoare la dreptul de proprietate şi alte drepturi reale		Referinţe
/		
Act Administrativ nr. 4200826, din 28/08/2002 emis de CJSDPT Teleorman;		
B1	Intabulare, drept de PROPRIETATE, dobandit prin Reconstituire, cota actuala 1/1, cota initiala 1/1	A1
	1) **COJOCARU DUMITRU**	

C. Partea III. SARCINI .

Inscrieri privind dezmembramintele dreptului de proprietate, drepturi reale de garanţie şi sarcini	Referinţe
NU SUNT	

Neutilizabil în circuitul civil

Anexa Nr. 1 La Partea I

Teren

Nr cadastral	Suprafaţa (mp)*	Observaţii / Referinţe
	1.500	

* Suprafaţa este determinată in planul de proiecţie Stereo 70.

DETALII LINIARE IMOBIL

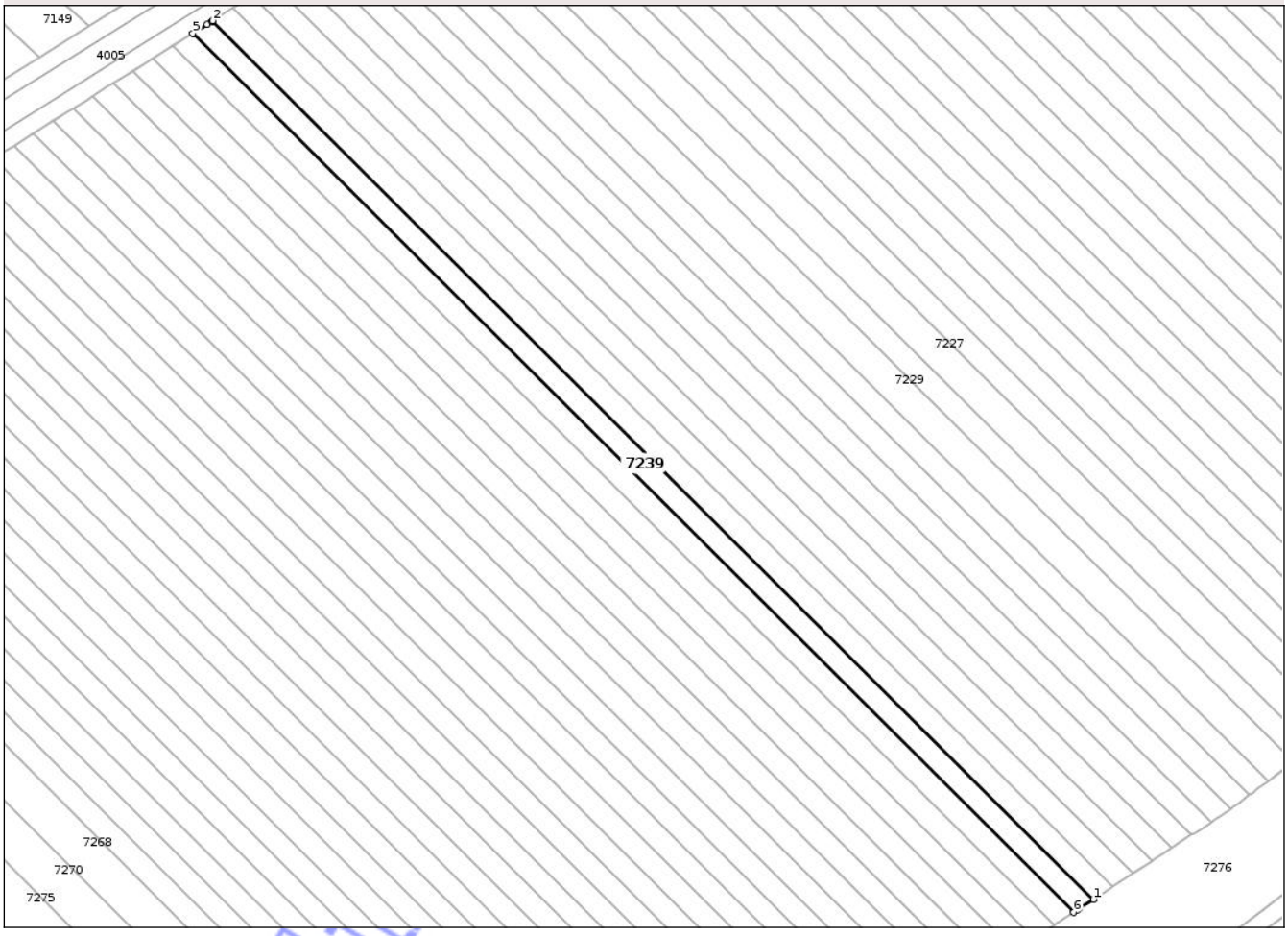

Date referitoare la teren

Crt	Categorie folosinţă	Intra vilan	Suprafaţa (mp)	Tarla	Parcelă	Nr. topo	Observaţii / Referinţe
1	arabil	NU	1.500	56A	86	-	

Lungime Segmente
1) Valorile lungimilor segmentelor sunt obţinute din proiecţie în plan.

Punct început	X / Y	Punct sfârşit	X / Y	Lungime segment (** (m)
1	480.410,695 258.985,318	2	480.208,909 259.186,437	284.896
2	480.208,909 259.186,437	3	480.208,711 259.186,312	0.234
3	480.208,711 259.186,312	4	480.207,628 259.185,632	1.279
4	480.207,628 259.185,632	5	480.204,334 259.183,565	3.889
5	480.204,334 259.183,565	6	480.406,204 258.982,362	285.016

Document care conţine date cu caracter personal, protejat de prevederile Regulamentului (UE) nr. 679/2016 şi Legii 190/2018

Punct început	X / Y	Punct sfârşit	X / Y	Lungime segment (** (m)
6	480.406,204 258.982,362	7	480.406,918 258.982,833	0.855
7	480.406,918 258.982,833	8	480.407,419 258.983,162	0.6
8	480.407,419 258.983,162	1	480.410,695 258.985,318	3.922

** Lungimile segmentelor sunt determinate în planul de proiecţie Stereo 70 şi sunt rotunjite la 1 milimetru.
*** Distanţa dintre puncte este formată din segmente cumulate ce sunt mai mici decât valoarea 1 milimetru.

Neutilizabil in circuitul civil

DATE DESPRE IMOBILUL NR. 6930

Oficiul de Cadastru şi Publicitate Imobiliară TELEORMAN
Biroul de Cadastru şi Publicitate Imobiliară Alexandria

A. Partea I. Descrierea imobilului

TEREN Intravilan

Adresa: Loc. Lunca, Str Marginea, Nr. 51, Jud. Teleorman

Nr. Crt	Nr cadastral Nr. topografic	Suprafaţa* (mp)	Observaţii / Referinţe
A1		Din acte: 1.400 Masurata: 1.661	Sector cadastral:12 Teren imprejmuit;

Construcţii

Crt	Nr cadastral Nr. topografic	Adresa	Observaţii / Referinţe
A1.1		Loc. Lunca, Str Marginea, Nr. 51, Jud. Teleorman	Nr. niveluri:1; S. construita la sol:204 mp; S. construita desfasurata:204 mp;

B. Partea II. Proprietari şi acte

Inscrieri privitoare la dreptul de proprietate şi alte drepturi reale		Referinţe
/		
Act Notarial nr. Act de partaj voluntar 1073, din 13/05/1997 emis de NP BOCAI IOANA;		
B1	Intabulare, drept de PROPRIETATE, dobandit prin Conventie, cota actuala 1/1, cota initiala 1/1	A1
	1) **GATSTRIMB PASCU**, Lipsa CNP	
Act Normativ nr. 7, din 13/03/1996 emis de PARLAMENTUL ROMANIEI;		
B2	Intabulare, drept de PROPRIETATE, dobandit prin Lege, cota actuala 1/1, cota initiala 1/1	A1.1
	1) **GATSTRIMB PASCU**, Lipsa CNP	

C. Partea III. SARCINI .

Inscrieri privind dezmembramintele dreptului de proprietate, drepturi reale de garanţie şi sarcini	Referinţe
NU SUNT	

Neutilizabil în circuitul civil

Anexa Nr. 1 La Partea I

Teren

Nr cadastral	Suprafaţa (mp)*	Observaţii / Referinţe
	Din acte: 1.400 Masurata: 1.661	

* Suprafaţa este determinată in planul de proiecţie Stereo 70.

DETALII LINIARE IMOBIL

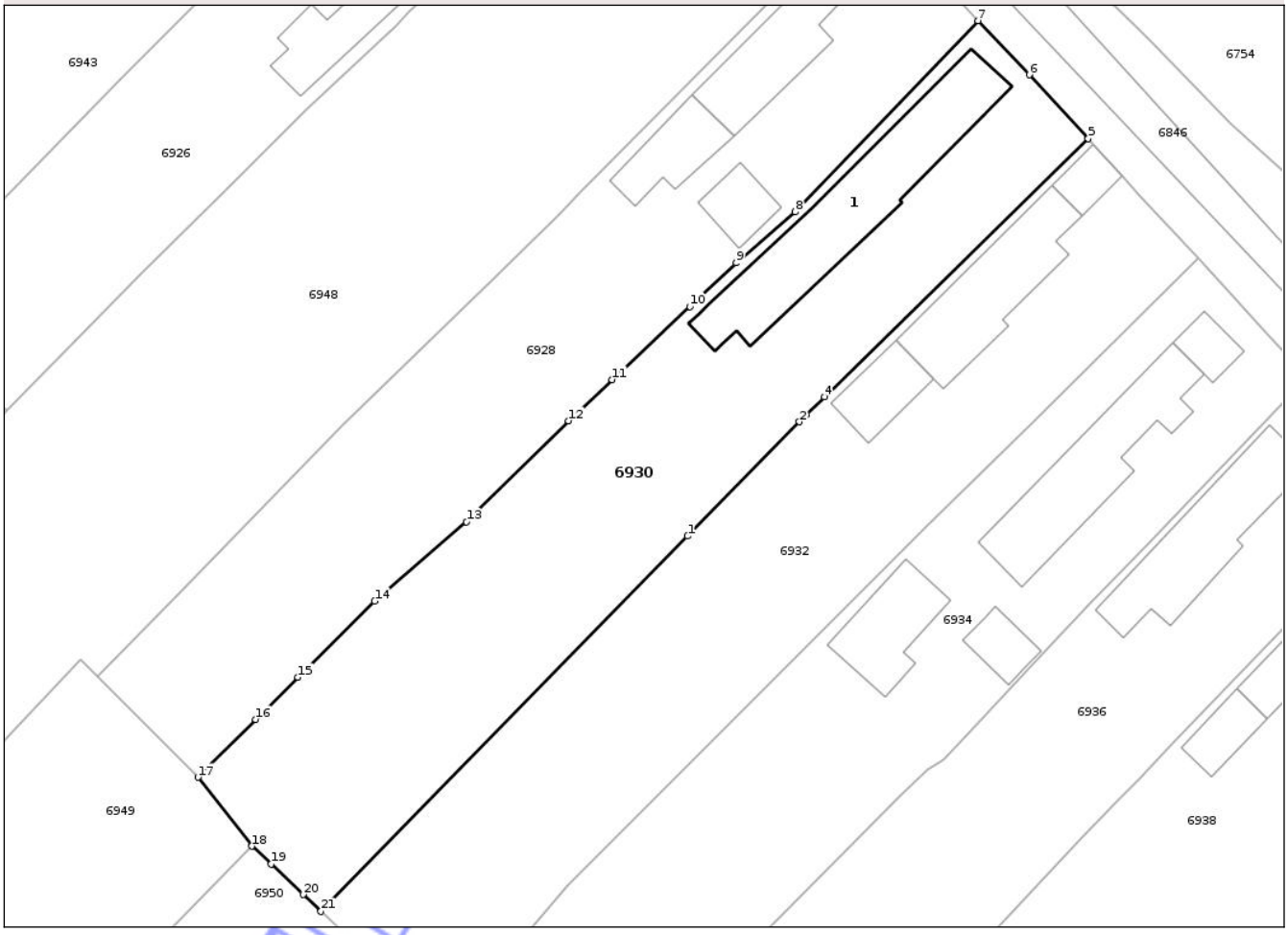

Date referitoare la teren

Crt	Categorie folosinţă	Intra vilan	Suprafaţa (mp)	Tarla	Parcelă	Nr. topo	Observaţii / Referinţe
1	curti constructii	DA	1.661	26	2194,2195,2176	-	

Date referitoare la construcţii

Crt	Număr	Destinaţie construcţie	Supraf. (mp)	Situaţie juridică	Observaţii / Referinţe
A1.1		constructii de locuinte	204	Cu acte	Nr. niveluri:1; S. construita la sol:204 mp; S. construita desfasurata:204 mp;

Lungime Segmente

1) Valorile lungimilor segmentelor sunt obţinute din proiecţie în plan.

Punct început	X / Y	Punct sfârşit	X / Y	Lungime segment (** (m)
1	481.286,252 259.364,665	2	481.296,938 259.375,6	15.29
3	481.297,593 259.376,27	4	481.299,341 259.377,981	2.446
5	481.324,578 259.402,694	6	481.318,935 259.408,8	8.314

Punct început	X / Y	Punct sfârşit	X / Y	Lungime segment (** (m)
2	481.296,938 259.375,6	3	481.297,593 259.376,27	0.937
4	481.299,341 259.377,981	5	481.324,578 259.402,694	35.322
6	481.318,935 259.408,8	7	481.314,028 259.413,973	7.13

Document care conţine date cu caracter personal, protejat de prevederile Regulamentului (UE) nr. 679/2016 şi Legii 190/2018

Punct început	X / Y	Punct sfârşit	X / Y	Lungime segment (** (m)
7	481.314,028 259.413,973	8	481.296,553 259.395,678	25.3
9	481.290,902 259.390,805	10	481.286,459 259.386,619	6.104
11	481.279,036 259.379,625	12	481.274,866 259.375,696	5.729
13	481.265,1 259.366,026	14	481.256,307 259.358,44	11.613
15	481.248,965 259.351,157	16	481.244,92 259.347,115	5.719
17	481.239,391 259.341,591	18	481.244,545 259.335,0	8.367
19	481.246,38 259.333,27	20	481.249,457 259.330,37	4.228
21	481.251,166 259.328,759	1	481.286,252 259.364,665	50.202

Punct început	X / Y	Punct sfârşit	X / Y	Lungime segment (** (m)
8	481.296,553 259.395,678	9	481.290,902 259.390,805	7.462
10	481.286,459 259.386,619	11	481.279,036 259.379,625	10.199
12	481.274,866 259.375,696	13	481.265,1 259.366,026	13.743
14	481.256,307 259.358,44	15	481.248,965 259.351,157	10.342
16	481.244,92 259.347,115	17	481.239,391 259.341,591	7.816
18	481.244,545 259.335,0	19	481.246,38 259.333,27	2.522
20	481.249,457 259.330,37	21	481.251,166 259.328,759	2.349

**** Lungimile segmentelor sunt determinate în planul de proiecţie Stereo 70 şi sunt rotunjite la 1 milimetru.**
***** Distanţa dintre puncte este formată din segmente cumulate ce sunt mai mici decât valoarea 1 milimetru.**

Neutilizabil in circuitul civil

DATE DESPRE IMOBILUL NR. 7416

Oficiul de Cadastru şi Publicitate Imobiliară TELEORMAN
Biroul de Cadastru şi Publicitate Imobiliară Alexandria

A. Partea I. Descrierea imobilului

TEREN Extravilan

Adresa: Jud. Teleorman

Nr. Crt	Nr cadastral Nr. topografic	Suprafaţa* (mp)	Observaţii / Referinţe
A1		747	Sector cadastral:17 Teren neimprejmuit;

B. Partea II. Proprietari şi acte

Inscrieri privitoare la dreptul de proprietate şi alte drepturi reale		Referinţe
/		
Act Administrativ nr. 4201127, din 20/12/2002 emis de CJSDPT Teleorman;		
B1	Intabulare, drept de PROPRIETATE, dobandit prin Reconstituire, cota actuala 1/1, cota initiala 1/1	A1
	1) **TOMULEASA GHERGHINA**	

C. Partea III. SARCINI .

Inscrieri privind dezmembramintele dreptului de proprietate, drepturi reale de garanţie şi sarcini	Referinţe
NU SUNT	

Neutilizabil în circuitul civil

Anexa Nr. 1 La Partea I

Teren

Nr cadastral	Suprafaţa (mp)*	Observaţii / Referinţe
	747	

* Suprafaţa este determinată in planul de proiecţie Stereo 70.

DETALII LINIARE IMOBIL

Date referitoare la teren

Crt	Categorie folosinţă	Intra vilan	Suprafaţa (mp)	Tarla	Parcelă	Nr. topo	Observaţii / Referinţe
1	arabil	NU	747	58	34	-	

Lungime Segmente
1) Valorile lungimilor segmentelor sunt obţinute din proiecţie în plan.

Punct început	X / Y	Punct sfârşit	X / Y	Lungime segment (** (m)
1	481.247,358 259.075,757	2	480.944,548 258.817,092	398.248
2	480.944,548 258.817,092	3	480.945,849 258.815,736	1.878
3	480.945,849 258.815,736	4	481.248,775 259.074,501	398.401
4	481.248,775 259.074,501	1	481.247,358 259.075,757	1.893

**** Lungimile segmentelor sunt determinate în planul de proiecţie Stereo 70 şi sunt rotunjite la 1 milimetru.**

Document care conţine date cu caracter personal, protejat de prevederile Regulamentului (UE) nr. 679/2016 şi Legii 190/2018

***** Distanţa dintre puncte este formată din segmente cumulate ce sunt mai mici decât valoarea 1 milimetru.**

Neutilizabil in circuitul civil

DATE DESPRE IMOBILUL NR. 7138

Oficiul de Cadastru şi Publicitate Imobiliară TELEORMAN
Biroul de Cadastru şi Publicitate Imobiliară Alexandria

A. Partea I. Descrierea imobilului

TEREN Extravilan

Adresa: Jud. Teleorman

Nr. Crt	Nr cadastral Nr. topografic	Suprafaţa* (mp)	Observaţii / Referinţe
A1		2.100	Sector cadastral:14 Teren neimprejmuit;

B. Partea II. Proprietari şi acte

Inscrieri privitoare la dreptul de proprietate şi alte drepturi reale		Referinţe
/		
Act Notarial nr. Act de partaj voluntar 1051, din 04/11/2016 emis de NP PAUN PICU;		
B1	Intabulare, drept de PROPRIETATE, dobandit prin Conventie, cota actuala 1/1, cota initiala 1/1	A1
	1) **BANCILA PACHITA**	

C. Partea III. SARCINI .

Inscrieri privind dezmembramintele dreptului de proprietate, drepturi reale de garanţie şi sarcini	Referinţe
NU SUNT	

Neutilizabil în circuitul civil

Anexa Nr. 1 La Partea I

Teren

Nr cadastral	Suprafaţa (mp)*	Observaţii / Referinţe
	2.100	

* Suprafaţa este determinată in planul de proiecţie Stereo 70.

DETALII LINIARE IMOBIL

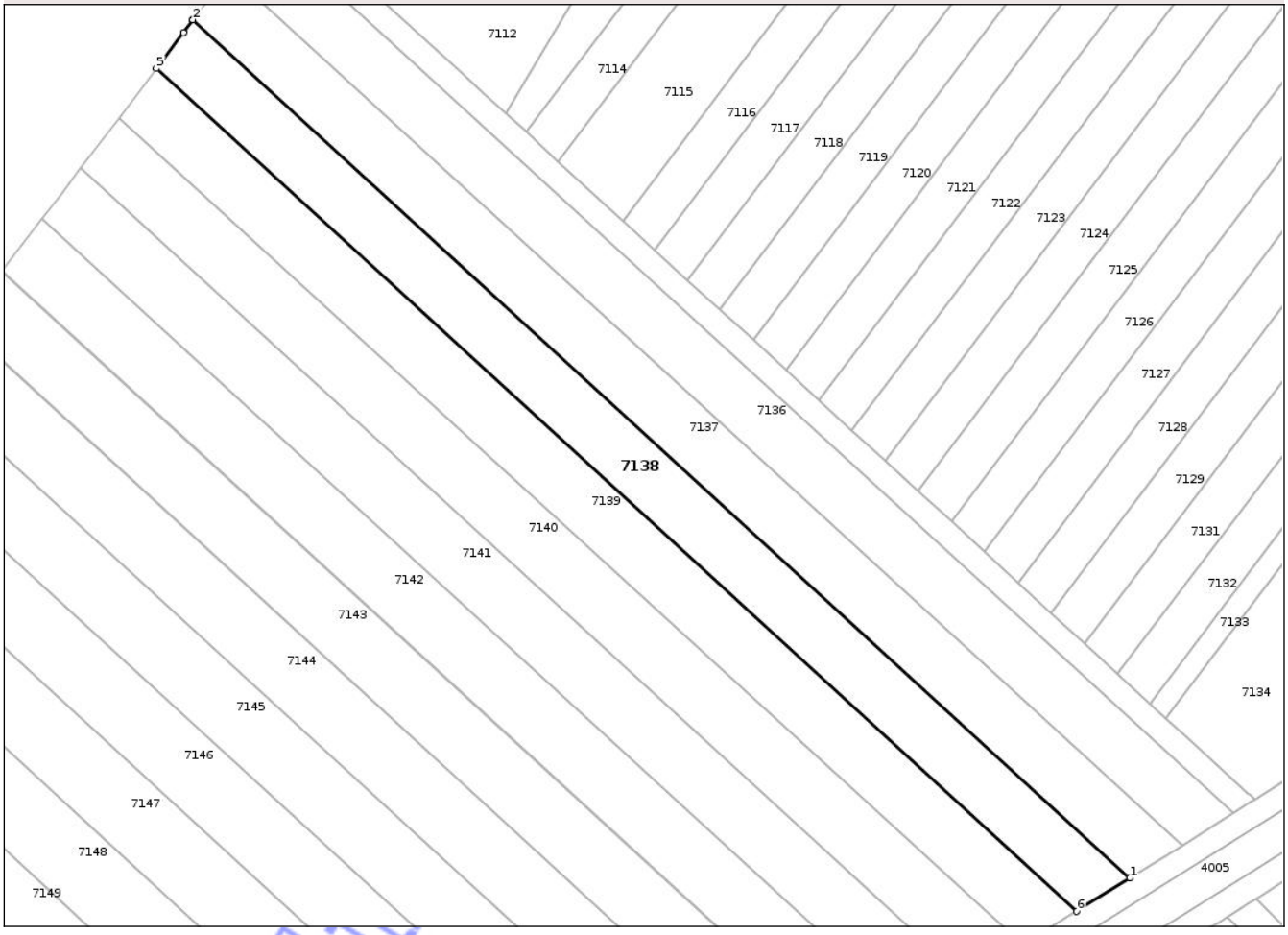

Date referitoare la teren

Crt	Categorie folosinţă	Intra vilan	Suprafaţa (mp)	Tarla	Parcelă	Nr. topo	Observaţii / Referinţe
1	arabil	NU	2.100	55C	3	-	

Lungime Segmente
1) Valorile lungimilor segmentelor sunt obţinute din proiecţie în plan.

Punct început	X / Y	Punct sfârşit	X / Y	Lungime segment (** (m)
1	480.288,323 259.252,81	2	480.132,738 259.395,124	210.856
2	480.132,738 259.395,124	3	480.132,72 259.395,1	0.03
3	480.132,72 259.395,1	4	480.131,15 259.393,027	2.601
4	480.131,15 259.393,027	5	480.126,647 259.387,078	7.461
5	480.126,647 259.387,078	6	480.279,494 259.247,268	207.145

Document care conţine date cu caracter personal, protejat de prevederile Regulamentului (UE) nr. 679/2016 şi Legii 190/2018

Punct început	X / Y	Punct sfârşit	X / Y	Lungime segment (** (m)
6	480.279,494 259.247,268	1	480.288,323 259.252,81	10.424

** Lungimile segmentelor sunt determinate în planul de proiecţie Stereo 70 şi sunt rotunjite la 1 milimetru.
*** Distanţa dintre puncte este formată din segmente cumulate ce sunt mai mici decât valoarea 1 milimetru.

Neutilizabil in circuitul civil

DATE DESPRE IMOBILUL NR. 7175

Oficiul de Cadastru şi Publicitate Imobiliară TELEORMAN
Biroul de Cadastru şi Publicitate Imobiliară Alexandria

A. Partea I. Descrierea imobilului

TEREN Extravilan

Adresa: Jud. Teleorman

Nr. Crt	Nr cadastral Nr. topografic	Suprafaţa* (mp)	Observaţii / Referinţe
A1		1.500	Sector cadastral:15 Teren neimprejmuit;

B. Partea II. Proprietari şi acte

Inscrieri privitoare la dreptul de proprietate şi alte drepturi reale		Referinţe
/		
Act Administrativ nr. 42-00740, din 11/02/2002 emis de CJSDPT Teleorman;		
B1	Intabulare, drept de PROPRIETATE, dobandit prin Reconstituire, cota actuala 1/1, cota initiala 1/1	A1
	1) **LIŢĂ COSTICĂ** DEFUNCT:Da	

C. Partea III. SARCINI .

Inscrieri privind dezmembramintele dreptului de proprietate, drepturi reale de garanţie şi sarcini	Referinţe
NU SUNT	

Neutilizabil în circuitul civil

Anexa Nr. 1 La Partea I

Teren

Nr cadastral	Suprafaţa (mp)*	Observaţii / Referinţe
	1.500	

* Suprafaţa este determinată in planul de proiecţie Stereo 70.

DETALII LINIARE IMOBIL

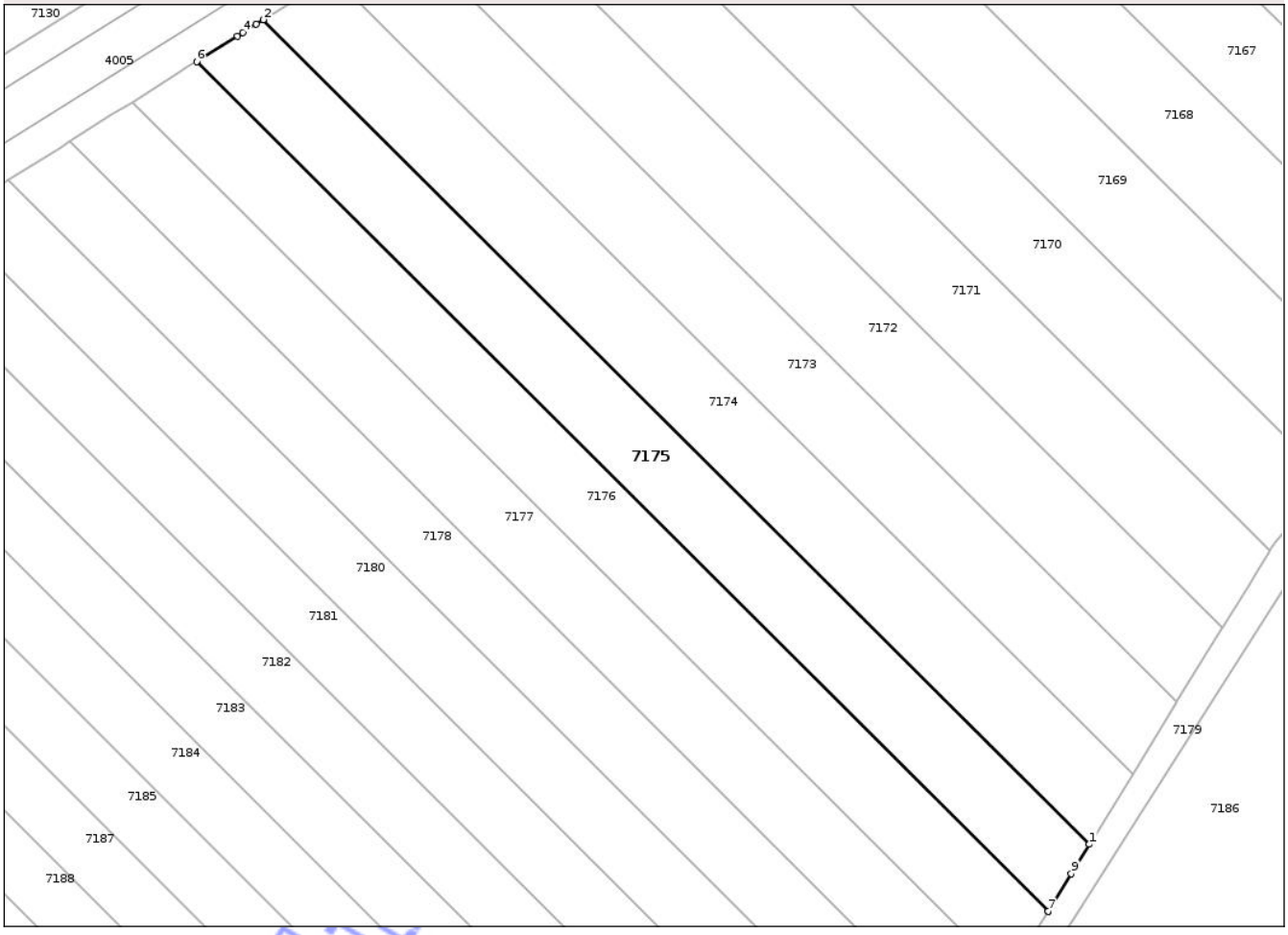

Date referitoare la teren

Crt	Categorie folosinţă	Intra vilan	Suprafaţa (mp)	Tarla	Parcelă	Nr. topo	Observaţii / Referinţe
1	arabil	NU	1.500	56A	19	-	

Lungime Segmente

1) Valorile lungimilor segmentelor sunt obţinute din proiecţie în plan.

Punct început	X / Y	Punct sfârşit	X / Y	Lungime segment (** (m)
1	480.657,016 259.295,122	2	480.550,778 259.401,01	149.997
2	480.550,778 259.401,01	3	480.549,879 259.400,445	1.061
3	480.549,879 259.400,445	4	480.548,182 259.399,381	2.003
4	480.548,182 259.399,381	5	480.547,46 259.398,928	0.852
5	480.547,46 259.398,928	6	480.542,217 259.395,636	6.191

Document care conţine date cu caracter personal, protejat de prevederile Regulamentului (UE) nr. 679/2016 şi Legii 190/2018

Punct început	X / Y	Punct sfârşit	X / Y	Lungime segment (** (m)
6	480.542,217 259.395,636	7	480.651,714 259.286,5	154.598
7	480.651,714 259.286,5	8	480.651,736 259.286,535	0.04
8	480.651,736 259.286,535	9	480.654,687 259.291,334	5.634
9	480.654,687 259.291,334	1	480.657,016 259.295,122	4.447

**** Lungimile segmentelor sunt determinate în planul de proiecţie Stereo 70 şi sunt rotunjite la 1 milimetru.**
***** Distanţa dintre puncte este formată din segmente cumulate ce sunt mai mici decât valoarea 1 milimetru.**

Neutilizabil in circuitul civil

DATE DESPRE IMOBILUL NR. 7335

Oficiul de Cadastru şi Publicitate Imobiliară TELEORMAN
Biroul de Cadastru şi Publicitate Imobiliară Alexandria

A. Partea I. Descrierea imobilului

TEREN Extravilan

Adresa: Jud. Teleorman

Nr. Crt	Nr cadastral Nr. topografic	Suprafaţa* (mp)	Observaţii / Referinţe
A1		1.062	Sector cadastral:15 Teren neimprejmuit;

B. Partea II. Proprietari şi acte

Inscrieri privitoare la dreptul de proprietate şi alte drepturi reale		Referinţe
/		
Act Administrativ nr. 4200359, din 10/01/1996 emis de CJSDPT Teleorman;		
B1	Intabulare, drept de PROPRIETATE, dobandit prin Reconstituire, cota actuala 1/1, cota initiala 1/1	A1
	1) **IZBICEANU COSTICĂ**	

C. Partea III. SARCINI .

Inscrieri privind dezmembramintele dreptului de proprietate, drepturi reale de garanţie şi sarcini	Referinţe
NU SUNT	

Neutilizabil în circuitul civil

Anexa Nr. 1 La Partea I

Teren

Nr cadastral	Suprafaţa (mp)*	Observaţii / Referinţe
	1.062	

* Suprafaţa este determinată in planul de proiecţie Stereo 70.

DETALII LINIARE IMOBIL



Date referitoare la teren

Crt	Categorie folosinţă	Intra vilan	Suprafaţa (mp)	Tarla	Parcelă	Nr. topo	Observaţii / Referinţe
1	arabil	NU	1.062	56B	323	-	In act T58

Lungime Segmente
1) Valorile lungimilor segmentelor sunt obţinute din proiecţie în plan.

Punct început	X / Y	Punct sfârşit	X / Y	Lungime segment (** (m)
1	479.957,939 258.648,019	2	479.960,087 258.646,582	2.585
2	479.960,087 258.646,582	3	479.960,393 258.646,378	0.367
3	479.960,393 258.646,378	4	480.187,627 258.926,798	360.931
4	480.187,627 258.926,798	5	480.187,378 258.927,071	0.37
5	480.187,378 258.927,071	6	480.185,619 258.928,989	2.602

Document care conţine date cu caracter personal, protejat de prevederile Regulamentului (UE) nr. 679/2016 şi Legii 190/2018

Punct început	X / Y	Punct sfârşit	X / Y	Lungime segment (** (m)
6	480.185,619 258.928,989	1	479.957,939 258.648,019	361.639

**** Lungimile segmentelor sunt determinate în planul de proiecţie Stereo 70 şi sunt rotunjite la 1 milimetru.**
***** Distanţa dintre puncte este formată din segmente cumulate ce sunt mai mici decât valoarea 1 milimetru.**

Neutilizabil in circuitul civil

DATE DESPRE IMOBILUL NR. 7496

Oficiul de Cadastru şi Publicitate Imobiliară TELEORMAN
Biroul de Cadastru şi Publicitate Imobiliară Alexandria

A. Partea I. Descrierea imobilului

TEREN Extravilan

Adresa: Jud. Teleorman

Nr. Crt	Nr cadastral Nr. topografic	Suprafaţa* (mp)	Observaţii / Referinţe
A1		637	Sector cadastral:17 Teren neimprejmuit;

B. Partea II. Proprietari şi acte

Inscrieri privitoare la dreptul de proprietate şi alte drepturi reale		Referinţe
/		
Act Administrativ nr. 4200638, din 30/01/1997 emis de CJSDPT Teleorman;		
B1	Intabulare, drept de PROPRIETATE, dobandit prin Reconstituire, cota actuala 1/1, cota initiala 1/1	A1
	1) **DRĂGHICI AUREL**	

C. Partea III. SARCINI .

Inscrieri privind dezmembramintele dreptului de proprietate, drepturi reale de garanţie şi sarcini	Referinţe
NU SUNT	

Neutilizabil în circuitul civil

Anexa Nr. 1 La Partea I

Teren

Nr cadastral	Suprafaţa (mp)*	Observaţii / Referinţe
	637	

* Suprafaţa este determinată in planul de proiecţie Stereo 70.

DETALII LINIARE IMOBIL

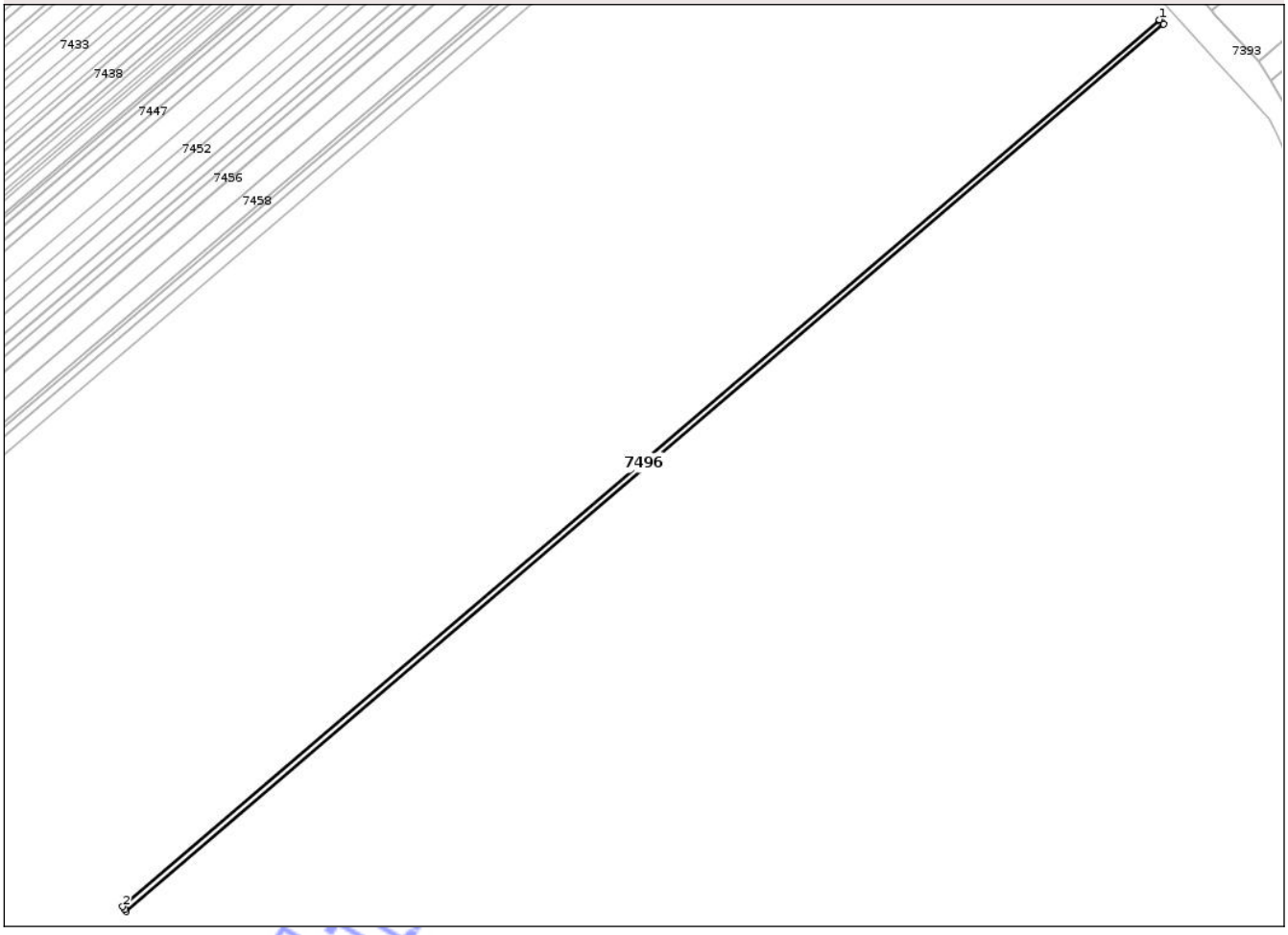

Date referitoare la teren

Crt	Categorie folosinţă	Intra vilan	Suprafaţa (mp)	Tarla	Parcelă	Nr. topo	Observaţii / Referinţe
1	arabil	NU	637	58	128	-	

Lungime Segmente
1) Valorile lungimilor segmentelor sunt obţinute din proiecţie în plan.

Punct început	X / Y	Punct sfârşit	X / Y	Lungime segment (** (m)
1	481.401,022 258.900,876	2	481.112,946 258.654,797	378.87
2	481.112,946 258.654,797	3	481.113,562 258.653,994	1.012
3	481.113,562 258.653,994	4	481.113,97 258.653,461	0.671
4	481.113,97 258.653,461	5	481.402,156 258.899,634	379.015
5	481.402,156 258.899,634	6	481.401,704 258.900,129	0.67

Document care conţine date cu caracter personal, protejat de prevederile Regulamentului (UE) nr. 679/2016 şi Legii 190/2018

Punct început	X / Y	Punct sfârşit	X / Y	Lungime segment (** (m)
6	481.401,704 258.900,129	1	481.401,022 258.900,876	1.011

**** Lungimile segmentelor sunt determinate în planul de proiecţie Stereo 70 şi sunt rotunjite la 1 milimetru.**
***** Distanţa dintre puncte este formată din segmente cumulate ce sunt mai mici decât valoarea 1 milimetru.**

Neutilizabil in circuitul civil

DATE DESPRE IMOBILUL NR. 6938

Oficiul de Cadastru şi Publicitate Imobiliară TELEORMAN
Biroul de Cadastru şi Publicitate Imobiliară Alexandria

A. Partea I. Descrierea imobilului

TEREN Intravilan

Adresa: Loc. Lunca, Str Marginea, Nr. 43, Jud. Teleorman

Nr. Crt	Nr cadastral Nr. topografic	Suprafaţa* (mp)	Observaţii / Referinţe
A1		Din acte: 2.800 Masurata: 2.875	Sector cadastral:12 Teren neimprejmuit;

Construcţii

Crt	Nr cadastral Nr. topografic	Adresa	Observaţii / Referinţe
A1.1		Loc. Lunca, Str Marginea, Nr. 43, Jud. Teleorman	Nr. niveluri:1; S. construita la sol:97 mp; S. construita desfasurata:97 mp;
A1.2		Loc. Lunca, Str Marginea, Nr. 43, Jud. Teleorman	Nr. niveluri:1; S. construita la sol:31 mp; S. construita desfasurata:31 mp;
A1.3		Loc. Lunca, Str Marginea, Nr. 43, Jud. Teleorman	Nr. niveluri:1; S. construita la sol:45 mp; S. construita desfasurata:45 mp;

B. Partea II. Proprietari şi acte

Inscrieri privitoare la dreptul de proprietate şi alte drepturi reale		Referinţe
/		
Act Administrativ nr. 4201167, din 02/02/2011 emis de CJSDPT Teleorman;		
B1	Intabulare, drept de PROPRIETATE, dobandit prin Reconstituire, cota actuala 1/1, cota initiala 1/1	A1
	1) **BĂDICI IORDAN**, Lipsa CNP 2) **BĂDICI MARIN**, Lipsa CNP 3) **BĂDICI FLOREA**	
Act Normativ nr. 7, din 13/03/1996 emis de PARLAMENTUL ROMANIEI;		
B2	Intabulare, drept de PROPRIETATE, dobandit prin Lege, cota actuala 1/1, cota initiala 1/1	A1.1, A1.2, A1.3
	1) **BĂDICI IORDAN**, Lipsa CNP 2) **BĂDICI MARIN**, Lipsa CNP 3) **BĂDICI FLOREA**	

C. Partea III. SARCINI .

Inscrieri privind dezmembramintele dreptului de proprietate, drepturi reale de garanţie şi sarcini	Referinţe
NU SUNT	

Neutilizabil în circuitul civil

Anexa Nr. 1 La Partea I

Teren

Nr cadastral	Suprafaţa (mp)*	Observaţii / Referinţe
	Din acte: 2.800 Masurata: 2.875	

* Suprafaţa este determinată in planul de proiecţie Stereo 70.

DETALII LINIARE IMOBIL

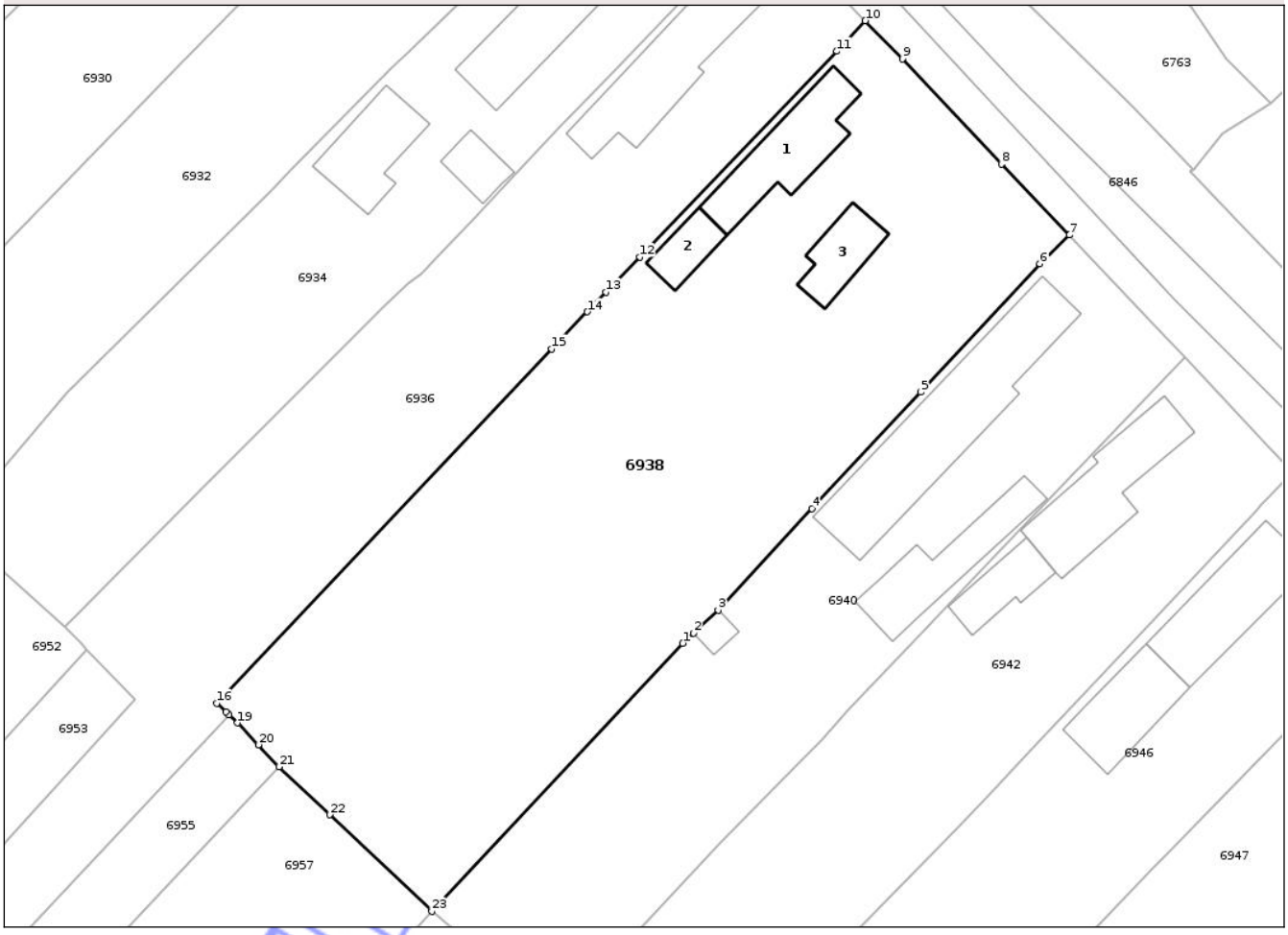

Date referitoare la teren

Crt	Categorie folosinţă	Intra vilan	Suprafaţa (mp)	Tarla	Parcelă	Nr. topo	Observaţii / Referinţe
1	curti constructii	DA	919	26	2182,2183	-	
2	arabil	DA	708	26	2182,2183	-	
3	vie	DA	620	26	2182,2183	-	
4	arabil	DA	628	26	2182,2183	-	

Date referitoare la construcţii

Crt	Număr	Destinaţie construcţie	Supraf. (mp)	Situaţie juridică	Observaţii / Referinţe
A1.1		constructii de locuinte	97	Cu acte	Nr. niveluri:1; S. construita la sol:97 mp; S. construita desfasurata:97 mp;
A1.2		constructii anexa	31	Cu acte	Nr. niveluri:1; S. construita la sol:31 mp; S. construita desfasurata:31 mp;
A1.3		constructii anexa	45	Cu acte	Nr. niveluri:1; S. construita la sol:45 mp; S. construita desfasurata:45 mp;

Document care conţine date cu caracter personal, protejat de prevederile Regulamentului (UE) nr. 679/2016 şi Legii 190/2018

Lungime Segmente
1) Valorile lungimilor segmentelor sunt obţinute din proiecţie în plan.

Punct început	X / Y	Punct sfârşit	X / Y	Lungime segment (** (m)
1	481.337,19 259.305,781	2	481.338,291 259.306,807	1.505
3	481.340,788 259.309,17	4	481.350,344 259.319,446	14.033
5	481.361,361 259.331,293	6	481.373,478 259.344,323	17.794
7	481.376,476 259.347,238	8	481.369,573 259.354,438	9.975
9	481.359,529 259.365,128	10	481.355,728 259.369,004	5.429
11	481.352,85 259.365,904	12	481.332,84 259.345,021	28.922
13	481.329,418 259.341,449	14	481.327,506 259.339,455	2.763
15	481.323,895 259.335,686	16	481.289,856 259.299,697	49.536
17	481.290,81 259.298,809	18	481.291,126 259.298,514	0.433
19	481.291,99 259.297,709	20	481.294,093 259.295,481	3.064
21	481.296,195 259.293,252	22	481.301,351 259.288,375	7.097
23	481.311,718 259.278,568	1	481.337,19 259.305,781	37.274

Punct început	X / Y	Punct sfârşit	X / Y	Lungime segment (** (m)
2	481.338,291 259.306,807	3	481.340,788 259.309,17	3.438
4	481.350,344 259.319,446	5	481.361,361 259.331,293	16.177
6	481.373,478 259.344,323	7	481.376,476 259.347,238	4.182
8	481.369,573 259.354,438	9	481.359,529 259.365,128	14.668
10	481.355,728 259.369,004	11	481.352,85 259.365,904	4.23
12	481.332,84 259.345,021	13	481.329,418 259.341,449	4.947
14	481.327,506 259.339,455	15	481.323,895 259.335,686	5.219
16	481.289,856 259.299,697	17	481.290,81 259.298,809	1.303
18	481.291,126 259.298,514	19	481.291,99 259.297,709	1.181
20	481.294,093 259.295,481	21	481.296,195 259.293,252	3.064
22	481.301,351 259.288,375	23	481.311,718 259.278,568	14.271

** Lungimile segmentelor sunt determinate în planul de proiecţie Stereo 70 şi sunt rotunjite la 1 milimetru.
*** Distanţa dintre puncte este formată din segmente cumulate ce sunt mai mici decât valoarea 1 milimetru.

Neutilizabil în circuitul civil

DATE DESPRE IMOBILUL NR. 7084

Oficiul de Cadastru şi Publicitate Imobiliară TELEORMAN
Biroul de Cadastru şi Publicitate Imobiliară Alexandria

A. Partea I. Descrierea imobilului

TEREN Necunoscut

Adresa: Loc. Lunca, Jud. Teleorman

Nr. Crt	Nr cadastral Nr. topografic	Suprafaţa* (mp)	Observaţii / Referinţe
A1		2.100	Sector cadastral:14 Teren neimprejmuit;

B. Partea II. Proprietari şi acte

Inscrieri privitoare la dreptul de proprietate şi alte drepturi reale		Referinţe
/		
Act Administrativ nr. 4200966, din 12/11/2002 emis de CJSDPT Teleorman;		
B1	Intabulare, drept de PROPRIETATE, dobandit prin Reconstituire, cota actuala 1/1, cota initiala 1/1	A1
	1) **PURCEA N ION**, Lipsa CNP	

C. Partea III. SARCINI .

Inscrieri privind dezmembramintele dreptului de proprietate, drepturi reale de garanţie şi sarcini	Referinţe
NU SUNT	

Neutilizabil în circuitul civil

Anexa Nr. 1 La Partea I

Teren

Nr cadastral	Suprafaţa (mp)*	Observaţii / Referinţe
	2.100	

* Suprafaţa este determinată in planul de proiecţie Stereo 70.

DETALII LINIARE IMOBIL

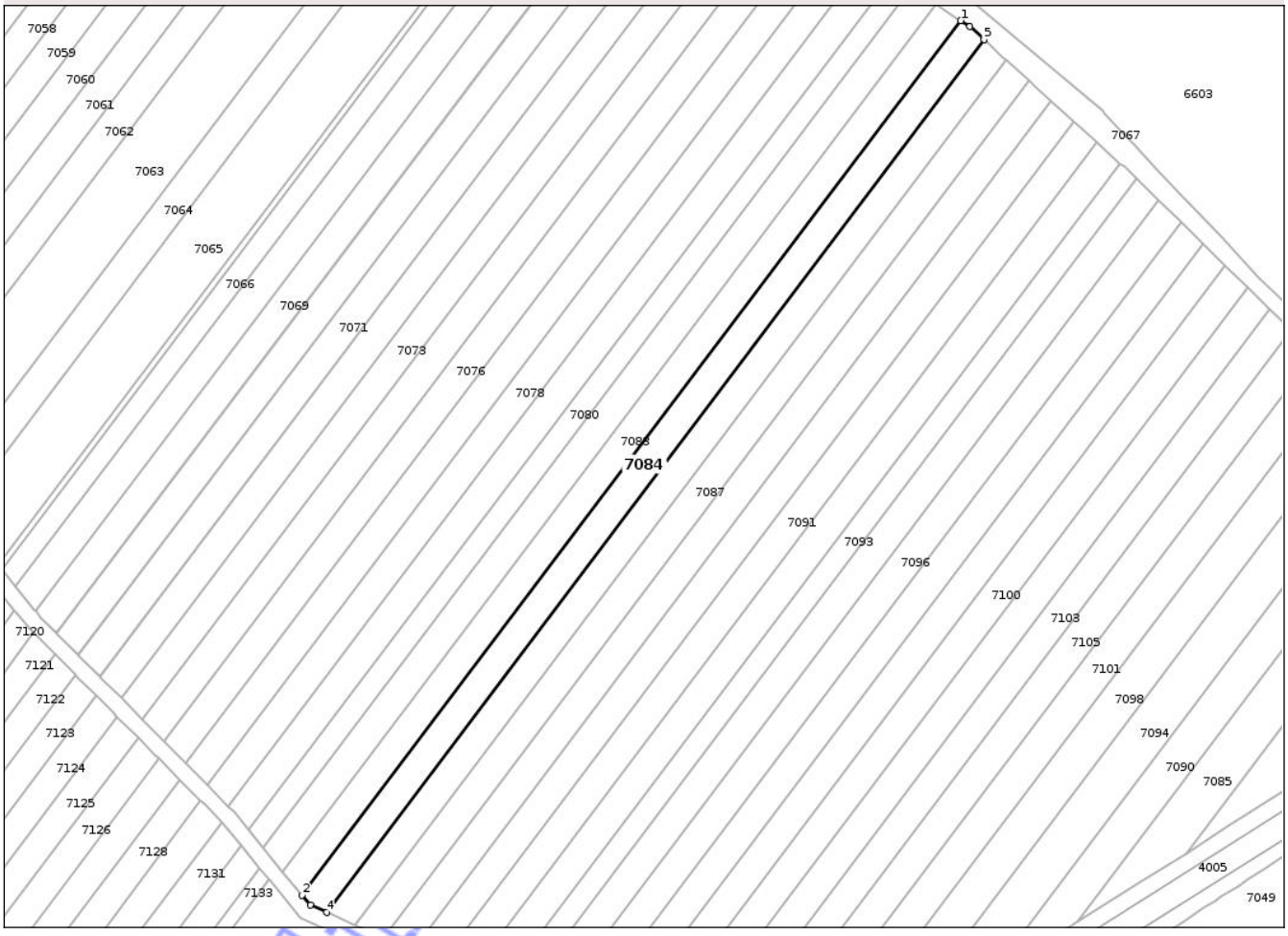

Date referitoare la teren

Crt	Categorie folosinţă	Intra vilan	Suprafaţa (mp)	Tarla	Parcelă	Nr. topo	Observaţii / Referinţe
1	arabil	DA	934	55A	24	-	
2	arabil	NU	1.166	55A	24	-	

Lungime Segmente

1) Valorile lungimilor segmentelor sunt obţinute din proiecţie în plan.

Punct început	X / Y	Punct sfârşit	X / Y	Lungime segment (** (m)
1	480.637,536 259.719,107	2	480.470,431 259.497,515	277.537
2	480.470,431 259.497,515	3	480.472,473 259.495,023	3.221
3	480.472,473 259.495,023	4	480.476,644 259.493,199	4.552
4	480.476,644 259.493,199	5	480.643,412 259.714,347	276.979

Document care conţine date cu caracter personal, protejat de prevederile Regulamentului (UE) nr. 679/2016 şi Legii 190/2018

Punct început	X / Y	Punct sfârşit	X / Y	Lungime segment (** (m)
5	480.643,412 259.714,347	6	480.639,826 259.717,622	4.856
6	480.639,826 259.717,622	1	480.637,536 259.719,107	2.73

** Lungimile segmentelor sunt determinate în planul de proiecţie Stereo 70 şi sunt rotunjite la 1 milimetru.
*** Distanţa dintre puncte este formată din segmente cumulate ce sunt mai mici decât valoarea 1 milimetru.

Neutilizabil in circuitul civil

DATE DESPRE IMOBILUL NR. 7579

Oficiul de Cadastru şi Publicitate Imobiliară TELEORMAN
Biroul de Cadastru şi Publicitate Imobiliară Alexandria

A. Partea I. Descrierea imobilului

TEREN Extravilan

Adresa: Jud. Teleorman

Nr. Crt	Nr cadastral Nr. topografic	Suprafaţa* (mp)	Observaţii / Referinţe
A1		2.031	Sector cadastral:17 Teren neimprejmuit;

B. Partea II. Proprietari şi acte

Inscrieri privitoare la dreptul de proprietate şi alte drepturi reale		Referinţe
/		
Act Administrativ nr. 4200335, din 30/11/1995 emis de CJSDPT Teleorman;		
B1	Intabulare, drept de PROPRIETATE, dobandit prin Reconstituire, cota actuala 1/1, cota initiala 1/1	A1
	1) **CIOBANU TUDORA** 2) **TERCI FLOAREA**	

C. Partea III. SARCINI .

Inscrieri privind dezmembramintele dreptului de proprietate, drepturi reale de garanţie şi sarcini	Referinţe
NU SUNT	

Neutilizabil în circuitul civil

Anexa Nr. 1 La Partea I

Teren

Nr cadastral	Suprafaţa (mp)*	Observaţii / Referinţe
	2.031	

* Suprafaţa este determinată in planul de proiecţie Stereo 70.

DETALII LINIARE IMOBIL



Date referitoare la teren

Crt	Categorie folosinţă	Intra vilan	Suprafaţa (mp)	Tarla	Parcelă	Nr. topo	Observaţii / Referinţe
1	arabil	NU	2.031	58	237	-	

Lungime Segmente
1) Valorile lungimilor segmentelor sunt obţinute din proiecţie în plan.

Punct început	X / Y	Punct sfârşit	X / Y	Lungime segment (** (m)
1	481.541,692 258.688,672	2	481.284,119 258.468,65	338.753
2	481.284,119 258.468,65	3	481.284,815 258.467,28	1.537
3	481.284,815 258.467,28	4	481.285,778 258.465,383	2.127
4	481.285,778 258.465,383	5	481.286,556 258.463,853	1.716
5	481.286,556 258.463,853	6	481.286,626 258.463,715	0.155

Document care conţine date cu caracter personal, protejat de prevederile Regulamentului (UE) nr. 679/2016 şi Legii 190/2018

Punct început	X / Y	Punct sfârşit	X / Y	Lungime segment (** (m)
6	481.286,626 258.463,715	7	481.286,728 258.463,514	0.226
7	481.286,728 258.463,514	8	481.286,914 258.463,148	0.41
8	481.286,914 258.463,148	9	481.544,21 258.682,934	338.39
9	481.544,21 258.682,934	10	481.544,043 258.683,316	0.417
10	481.544,043 258.683,316	11	481.543,73 258.684,029	0.778
11	481.543,73 258.684,029	12	481.543,216 258.685,2	1.279
12	481.543,216 258.685,2	13	481.543,187 258.685,266	0.072
13	481.543,187 258.685,266	14	481.542,802 258.686,142	0.956
14	481.542,802 258.686,142	15	481.542,319 258.687,243	1.203
15	481.542,319 258.687,243	1	481.541,692 258.688,672	1.56

**** Lungimile segmentelor sunt determinate în planul de proiecţie Stereo 70 şi sunt rotunjite la 1 milimetru.**
***** Distanţa dintre puncte este formată din segmente cumulate ce sunt mai mici decât valoarea 1 milimetru.**

Neutilizabil în circuitul civil

DATE DESPRE IMOBILUL NR. 7178

Oficiul de Cadastru şi Publicitate Imobiliară TELEORMAN
Biroul de Cadastru şi Publicitate Imobiliară Alexandria

A. Partea I. Descrierea imobilului

TEREN Extravilan

Adresa: Jud. Teleorman

Nr. Crt	Nr cadastral Nr. topografic	Suprafaţa* (mp)	Observaţii / Referinţe
A1		1.500	Sector cadastral:15 Teren neimprejmuit;

B. Partea II. Proprietari şi acte

Inscrieri privitoare la dreptul de proprietate şi alte drepturi reale		Referinţe
/		
Act Administrativ nr. 4201265, din 30/07/2004 emis de CJSDPT Teleorman;		
B1	Intabulare, drept de PROPRIETATE, dobandit prin Reconstituire, cota actuala 1/1, cota initiala 1/1	A1
	1) **TOMULEASA NICOLAE**	

C. Partea III. SARCINI .

Inscrieri privind dezmembramintele dreptului de proprietate, drepturi reale de garanţie şi sarcini	Referinţe
NU SUNT	

Neutilizabil în circuitul civil

Anexa Nr. 1 La Partea I

Teren

Nr cadastral	Suprafaţa (mp)*	Observaţii / Referinţe
	1.500	

* Suprafaţa este determinată in planul de proiecţie Stereo 70.

DETALII LINIARE IMOBIL

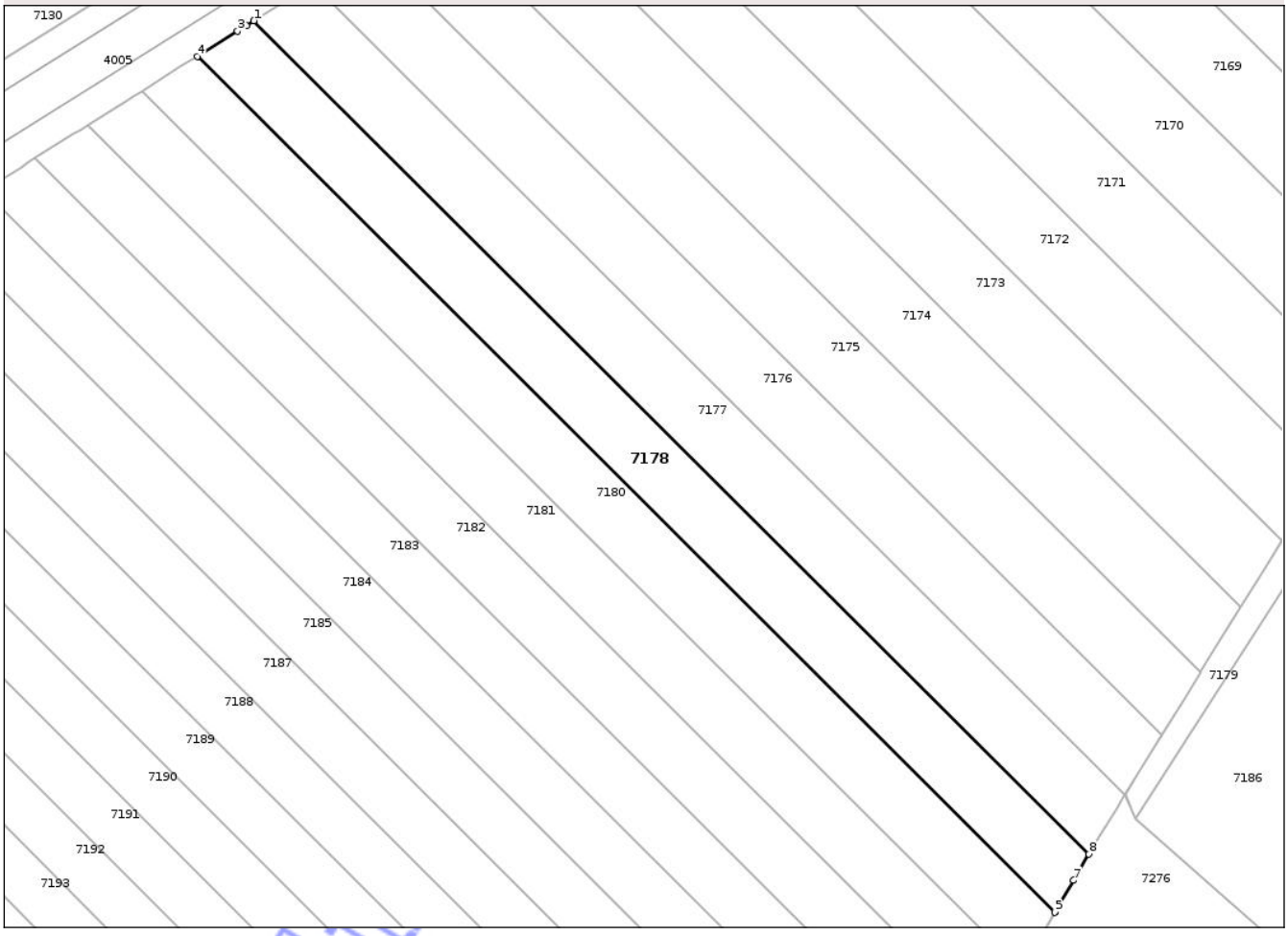

Date referitoare la teren

Crt	Categorie folosinţă	Intra vilan	Suprafaţa (mp)	Tarla	Parcelă	Nr. topo	Observaţii / Referinţe
1	arabil	NU	1.500	56A	22	-	

Lungime Segmente
1) Valorile lungimilor segmentelor sunt obţinute din proiecţie în plan.

Punct început	X / Y	Punct sfârşit	X / Y	Lungime segment (** (m)
1	480.525,817 259.385,343	2	480.524,758 259.384,678	1.251
2	480.524,758 259.384,678	3	480.523,533 259.383,909	1.446
3	480.523,533 259.383,909	4	480.517,946 259.380,403	6.596
4	480.517,946 259.380,403	5	480.636,847 259.261,895	167.874
5	480.636,847 259.261,895	6	480.636,92 259.262,019	0.144

Document care conţine date cu caracter personal, protejat de prevederile Regulamentului (UE) nr. 679/2016 şi Legii 190/2018

Punct început	X / Y	Punct sfârşit	X / Y	Lungime segment (** (m)
6	480.636,92 259.262,019	7	480.639,436 259.266,328	4.989
7	480.639,436 259.266,328	8	480.641,566 259.269,976	4.225
8	480.641,566 259.269,976	1	480.525,817 259.385,343	163.424

**** Lungimile segmentelor sunt determinate în planul de proiecţie Stereo 70 şi sunt rotunjite la 1 milimetru.**
***** Distanţa dintre puncte este formată din segmente cumulate ce sunt mai mici decât valoarea 1 milimetru.**

Neutilizabil in circuitul civil

DATE DESPRE IMOBILUL NR. 7199

Oficiul de Cadastru şi Publicitate Imobiliară TELEORMAN
Biroul de Cadastru şi Publicitate Imobiliară Alexandria

A. Partea I. Descrierea imobilului

TEREN Extravilan

Adresa: Jud. Teleorman

Nr. Crt	Nr cadastral Nr. topografic	Suprafaţa* (mp)	Observaţii / Referinţe
A1		1.500	Sector cadastral:15 Teren neimprejmuit;

B. Partea II. Proprietari şi acte

Inscrieri privitoare la dreptul de proprietate şi alte drepturi reale		Referinţe
/		
Act Notarial nr. Contract de donatie 2935, din 25/09/2003 emis de NP PAUN PICU;		
B1	Intabulare, drept de PROPRIETATE, dobandit prin Conventie, cota actuala 1/1, cota initiala 1/1	A1
	1) **CATANA PETRA**	

C. Partea III. SARCINI .

Inscrieri privind dezmembramintele dreptului de proprietate, drepturi reale de garanţie şi sarcini	Referinţe
NU SUNT	

Neutilizabil în circuitul civil

Anexa Nr. 1 La Partea I

Teren

Nr cadastral	Suprafaţa (mp)*	Observaţii / Referinţe
	1.500	

* Suprafaţa este determinată in planul de proiecţie Stereo 70.

DETALII LINIARE IMOBIL

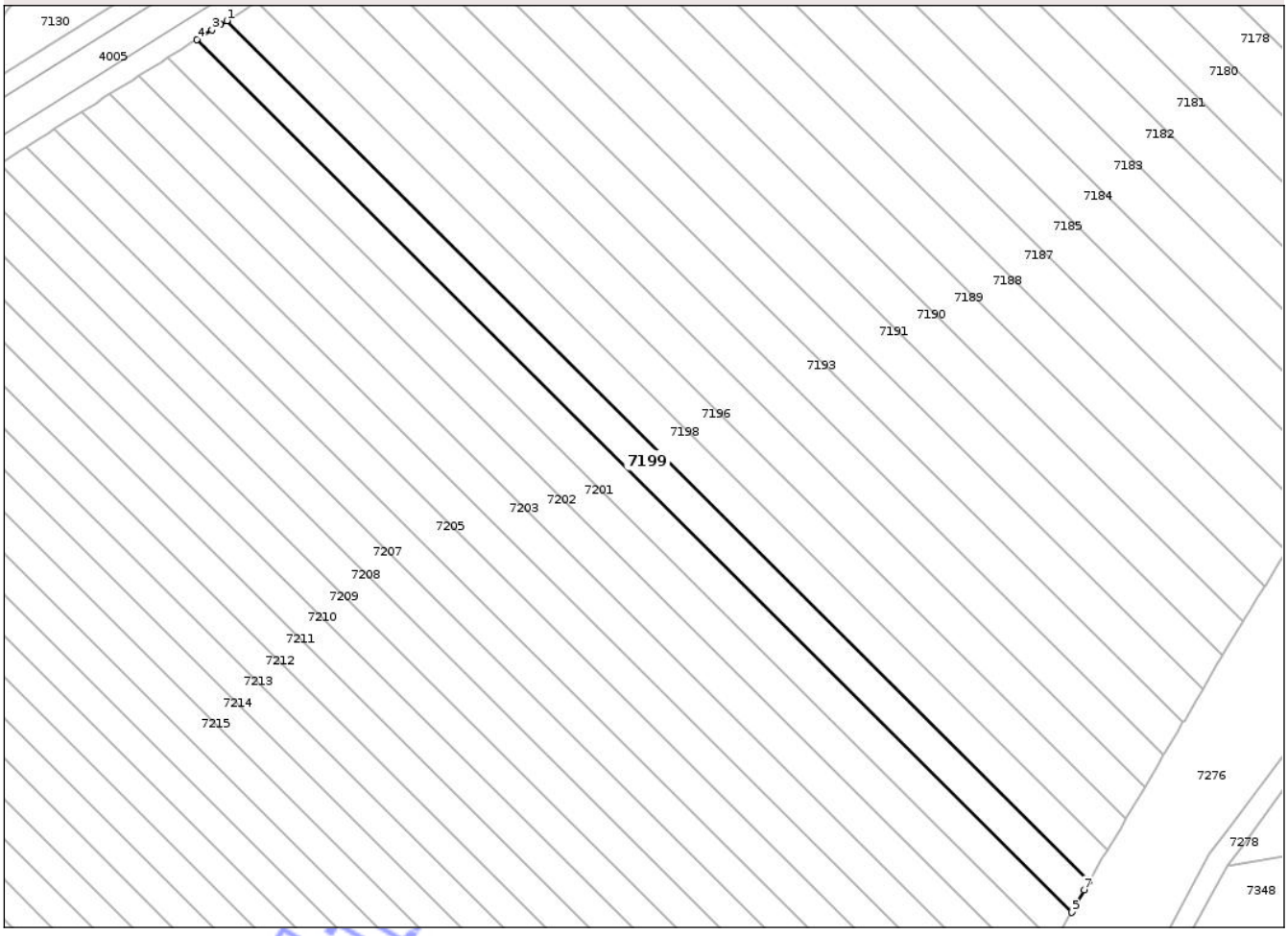

Date referitoare la teren

Crt	Categorie folosinţă	Intra vilan	Suprafaţa (mp)	Tarla	Parcelă	Nr. topo	Observaţii / Referinţe
1	arabil	NU	1.500	56A	44	-	

Lungime Segmente

1) Valorile lungimilor segmentelor sunt obţinute din proiecţie în plan.

Punct început	X / Y	Punct sfârşit	X / Y	Lungime segment (** (m)
1	480.406,619 259.310,529	2	480.405,465 259.309,804	1.363
2	480.405,465 259.309,804	3	480.403,829 259.308,778	1.931
3	480.403,829 259.308,778	4	480.400,993 259.306,998	3.348
4	480.400,993 259.306,998	5	480.566,301 259.142,237	233.394
5	480.566,301 259.142,237	6	480.566,582 259.142,74	0.577

Document care conţine date cu caracter personal, protejat de prevederile Regulamentului (UE) nr. 679/2016 şi Legii 190/2018

Punct început	X / Y	Punct sfârşit	X / Y	Lungime segment (** (m)
6	480.566,582 259.142,74	7	480.568,665 259.146,464	4.266
7	480.568,665 259.146,464	8	480.569,583 259.148,104	1.88
8	480.569,583 259.148,104	1	480.406,619 259.310,529	230.085

** Lungimile segmentelor sunt determinate în planul de proiecţie Stereo 70 şi sunt rotunjite la 1 milimetru.
*** Distanţa dintre puncte este formată din segmente cumulate ce sunt mai mici decât valoarea 1 milimetru.

Neutilizabil in circuitul civil

DATE DESPRE IMOBILUL NR. 7568

Oficiul de Cadastru şi Publicitate Imobiliară TELEORMAN
Biroul de Cadastru şi Publicitate Imobiliară Alexandria

A. Partea I. Descrierea imobilului

TEREN Extravilan

Adresa: Jud. Teleorman

Nr. Crt	Nr cadastral Nr. topografic	Suprafaţa* (mp)	Observaţii / Referinţe
A1		1.600	Sector cadastral:17 Teren neimprejmuit;

B. Partea II. Proprietari şi acte

Inscrieri privitoare la dreptul de proprietate şi alte drepturi reale		Referinţe
/		
Act Notarial nr. Act de partaj voluntar 2358, din 02/11/2017 emis de NP RADU MARIAN;		
B1	Intabulare, drept de PROPRIETATE, dobandit prin Conventie, cota actuala 1/1, cota initiala 1/1	A1
	1) **CHIRITA IOAN**	

C. Partea III. SARCINI .

Inscrieri privind dezmembramintele dreptului de proprietate, drepturi reale de garanţie şi sarcini	Referinţe
NU SUNT	

Neutilizabil în circuitul civil

Anexa Nr. 1 La Partea I

Teren

Nr cadastral	Suprafaţa (mp)*	Observaţii / Referinţe
	1.600	

* Suprafaţa este determinată in planul de proiecţie Stereo 70.

DETALII LINIARE IMOBIL

Date referitoare la teren

Crt	Categorie folosinţă	Intra vilan	Suprafaţa (mp)	Tarla	Parcelă	Nr. topo	Observaţii / Referinţe
1	arabil	NU	1.600	58	219	-	

Lungime Segmente
1) Valorile lungimilor segmentelor sunt obţinute din proiecţie în plan.

Punct început	X / Y	Punct sfârşit	X / Y	Lungime segment (** (m)
1	481.528,971 258.717,653	2	481.268,927 258.495,519	342.003
2	481.268,927 258.495,519	3	481.269,695 258.494,317	1.426
3	481.269,695 258.494,317	4	481.270,973 258.492,317	2.373
4	481.270,973 258.492,317	5	481.271,122 258.492,086	0.275
5	481.271,122 258.492,086	6	481.271,474 258.491,535	0.654

Document care conţine date cu caracter personal, protejat de prevederile Regulamentului (UE) nr. 679/2016 şi Legii 190/2018

Punct început	X / Y	Punct sfârşit	X / Y	Lungime segment (** (m)
6	481.271,474 258.491,535	7	481.530,938 258.713,173	341.24
7	481.530,938 258.713,173	8	481.530,681 258.713,757	0.638
8	481.530,681 258.713,757	9	481.530,666 258.713,792	0.039
9	481.530,666 258.713,792	10	481.530,598 258.713,946	0.167
10	481.530,598 258.713,946	11	481.529,732 258.715,92	2.156
11	481.529,732 258.715,92	12	481.529,564 258.716,302	0.417
12	481.529,564 258.716,302	13	481.529,102 258.717,355	1.15
13	481.529,102 258.717,355	1	481.528,971 258.717,653	0.325

**** Lungimile segmentelor sunt determinate în planul de proiecţie Stereo 70 şi sunt rotunjite la 1 milimetru.**
***** Distanţa dintre puncte este formată din segmente cumulate ce sunt mai mici decât valoarea 1 milimetru.**

Neutilizabil in circuitul civil

DATE DESPRE IMOBILUL NR. 7225

Oficiul de Cadastru şi Publicitate Imobiliară TELEORMAN
Biroul de Cadastru şi Publicitate Imobiliară Alexandria

A. Partea I. Descrierea imobilului

TEREN Extravilan

Adresa: Jud. Teleorman

Nr. Crt	Nr cadastral Nr. topografic	Suprafaţa* (mp)	Observaţii / Referinţe
A1		1.500	Sector cadastral:15 Teren neimprejmuit;

B. Partea II. Proprietari şi acte

Inscrieri privitoare la dreptul de proprietate şi alte drepturi reale		Referinţe
/		
Act Administrativ nr. 4200772, din 19/08/2010 emis de CJSDPT Teleorman;		
B1	Intabulare, drept de PROPRIETATE, dobandit prin Reconstituire, cota actuala 1/1, cota initiala 1/1	A1
	1) **ROŞU AURICA** 2) **LALE MARIN**	

C. Partea III. SARCINI .

Inscrieri privind dezmembramintele dreptului de proprietate, drepturi reale de garanţie şi sarcini	Referinţe
NU SUNT	

Neutilizabil în circuitul civil

Anexa Nr. 1 La Partea I

Teren

Nr cadastral	Suprafaţa (mp)*	Observaţii / Referinţe
	1.500	

* Suprafaţa este determinată in planul de proiecţie Stereo 70.

DETALII LINIARE IMOBIL

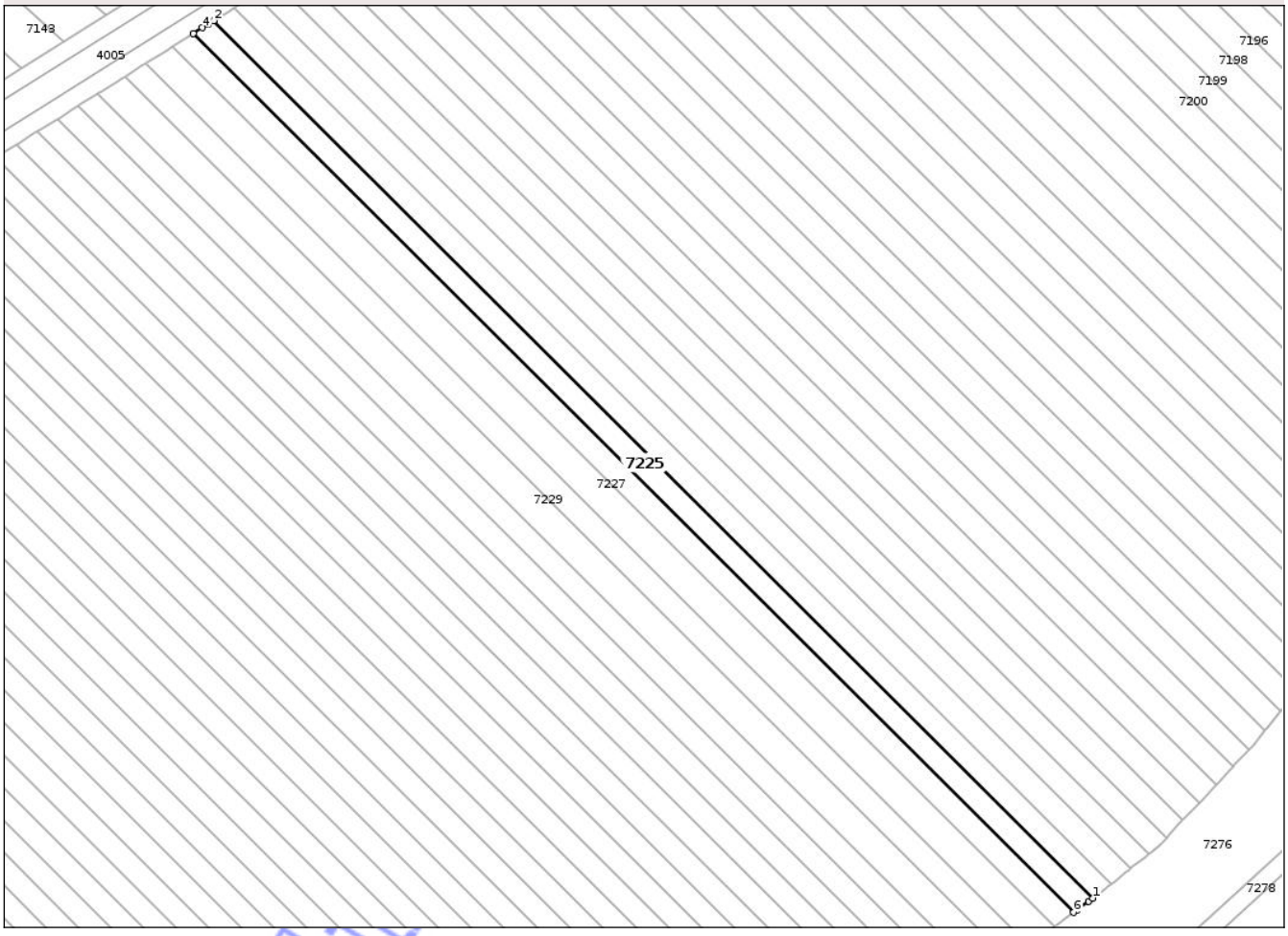

Date referitoare la teren

Crt	Categorie folosință	Intra vilan	Suprafaţa (mp)	Tarla	Parcelă	Nr. topo	Observaţii / Referinţe
1	arabil	NU	1.500	56A	70	-	

Lungime Segmente
1) Valorile lungimilor segmentelor sunt obţinute din proiecţie în plan.

Punct început	X / Y	Punct sfârşit	X / Y	Lungime segment (** (m)
1	480.475,237 259.030,595	2	480.276,386 259.228,788	280.753
2	480.276,386 259.228,788	3	480.275,115 259.227,991	1.501
3	480.275,115 259.227,991	4	480.273,854 259.227,199	1.488
4	480.273,854 259.227,199	5	480.271,745 259.225,876	2.489
5	480.271,745 259.225,876	6	480.470,904 259.027,376	281.188

Document care conține date cu caracter personal, protejat de prevederile Regulamentului (UE) nr. 679/2016 și Legii 190/2018

Punct început	X / Y	Punct sfârşit	X / Y	Lungime segment (** (m)
6	480.470,904 259.027,376	7	480.471,567 259.027,868	0.826
7	480.471,567 259.027,868	8	480.474,254 259.029,865	3.348
8	480.474,254 259.029,865	1	480.475,237 259.030,595	1.224

**** Lungimile segmentelor sunt determinate în planul de proiecţie Stereo 70 şi sunt rotunjite la 1 milimetru.**
***** Distanţa dintre puncte este formată din segmente cumulate ce sunt mai mici decât valoarea 1 milimetru.**

Neutilizabil in circuitul civil

DATE DESPRE IMOBILUL NR. 7458

Oficiul de Cadastru şi Publicitate Imobiliară TELEORMAN
Biroul de Cadastru şi Publicitate Imobiliară Alexandria

A. Partea I. Descrierea imobilului

TEREN Extravilan

Adresa: Jud. Teleorman

Nr. Crt	Nr cadastral Nr. topografic	Suprafaţa* (mp)	Observaţii / Referinţe
A1		1.900	Sector cadastral:17 Teren neimprejmuit;

B. Partea II. Proprietari şi acte

Inscrieri privitoare la dreptul de proprietate şi alte drepturi reale		Referinţe
/		
Act Administrativ nr. 4200209, din 18/09/1995 emis de CJSDPT Teleorman;		
B1	Intabulare, drept de PROPRIETATE, dobandit prin Reconstituire, cota actuala 1/1, cota initiala 1/1	A1
	1) **SOARE COSTICĂ**	

C. Partea III. SARCINI .

Inscrieri privind dezmembramintele dreptului de proprietate, drepturi reale de garanţie şi sarcini	Referinţe
NU SUNT	

Neutilizabil în circuitul civil

Anexa Nr. 1 La Partea I

Teren

Nr cadastral	Suprafaţa (mp)*	Observaţii / Referinţe
	1.900	

* Suprafaţa este determinată in planul de proiecţie Stereo 70.

DETALII LINIARE IMOBIL

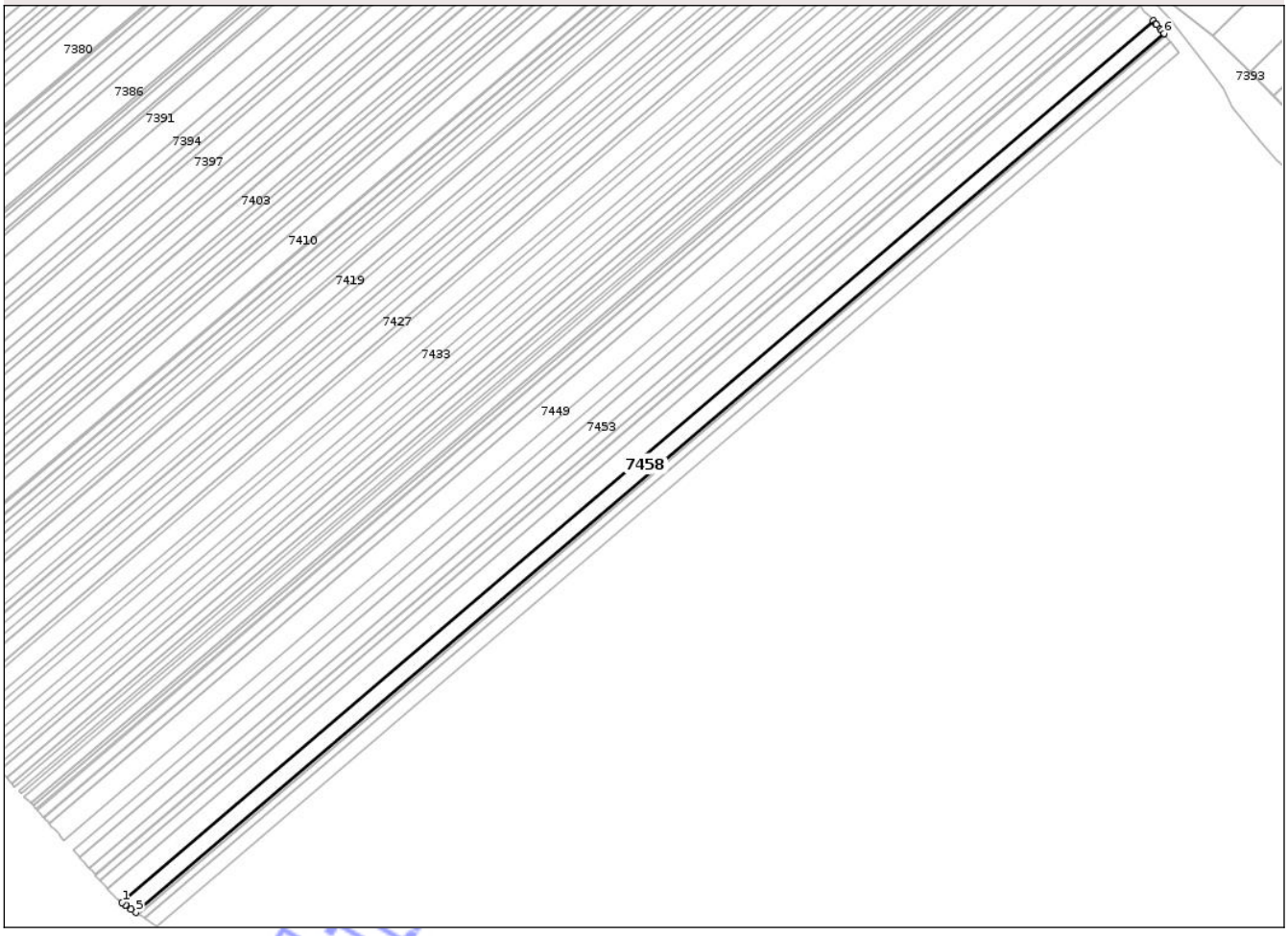

Date referitoare la teren

Crt	Categorie folosinţă	Intra vilan	Suprafaţa (mp)	Tarla	Parcelă	Nr. topo	Observaţii / Referinţe
1	arabil	NU	1.900	58	81	-	

Lungime Segmente
1) Valorile lungimilor segmentelor sunt obţinute din proiecţie în plan.

Punct început	X / Y	Punct sfârşit	X / Y	Lungime segment (** (m)
1	481.016,286 258.741,238	2	481.017,257 258.740,562	1.182
2	481.017,257 258.740,562	3	481.017,508 258.740,387	0.306
3	481.017,508 258.740,387	4	481.018,94 258.739,391	1.744
4	481.018,94 258.739,391	5	481.020,371 258.738,396	1.743
5	481.020,371 258.738,396	6	481.319,964 258.994,313	394.017

Document care conţine date cu caracter personal, protejat de prevederile Regulamentului (UE) nr. 679/2016 şi Legii 190/2018

Punct început	X / Y	Punct sfârşit	X / Y	Lungime segment (** (m)
6	481.319,964 258.994,313	7	481.319,355 258.995,111	1.004
7	481.319,355 258.995,111	8	481.318,9 258.995,622	0.684
8	481.318,9 258.995,622	9	481.317,777 258.996,882	1.688
9	481.317,777 258.996,882	10	481.317,58 258.997,104	0.296
10	481.317,58 258.997,104	11	481.316,819 258.997,958	1.144
11	481.316,819 258.997,958	1	481.016,286 258.741,238	395.254

**** Lungimile segmentelor sunt determinate în planul de proiecţie Stereo 70 şi sunt rotunjite la 1 milimetru.**
***** Distanţa dintre puncte este formată din segmente cumulate ce sunt mai mici decât valoarea 1 milimetru.**

Neutilizabil in circuitul civil

DATE DESPRE IMOBILUL NR. 7310

Oficiul de Cadastru şi Publicitate Imobiliară TELEORMAN
Biroul de Cadastru şi Publicitate Imobiliară Alexandria

A. Partea I. Descrierea imobilului

TEREN Extravilan

Adresa: Jud. Teleorman

Nr. Crt	Nr cadastral Nr. topografic	Suprafaţa* (mp)	Observaţii / Referinţe
A1		1.500	Sector cadastral:15 Teren neimprejmuit;

B. Partea II. Proprietari şi acte

Inscrieri privitoare la dreptul de proprietate şi alte drepturi reale		Referinţe
/		
Act Administrativ nr. 4200858, din 04/10/2002 emis de CJSDPT Teleorman;		
B1	Intabulare, drept de PROPRIETATE, dobandit prin Reconstituire, cota actuala 1/1, cota initiala 1/1	A1
	1) **DRAGUSIN MARIA**	

C. Partea III. SARCINI .

Inscrieri privind dezmembramintele dreptului de proprietate, drepturi reale de garanţie şi sarcini	Referinţe
NU SUNT	

Neutilizabil în circuitul civil

Anexa Nr. 1 La Partea I

Teren

Nr cadastral	Suprafaţa (mp)*	Observaţii / Referinţe
	1.500	

* Suprafaţa este determinată in planul de proiecţie Stereo 70.

DETALII LINIARE IMOBIL



Date referitoare la teren

Crt	Categorie folosinţă	Intra vilan	Suprafaţa (mp)	Tarla	Parcelă	Nr. topo	Observaţii / Referinţe
1	arabil	NU	1.500	56B	33	-	

Lungime Segmente

1) Valorile lungimilor segmentelor sunt obţinute din proiecţie în plan.

Punct început	X / Y	Punct sfârşit	X / Y	Lungime segment (** (m)
1	480.110,409 259.006,829	2	480.107,15 259.010,161	4.661
2	480.107,15 259.010,161	3	479.903,032 258.758,269	324.213
3	479.903,032 258.758,269	4	479.906,6 258.755,317	4.63
4	479.906,6 258.755,317	1	480.110,409 259.006,829	323.723

**** Lungimile segmentelor sunt determinate în planul de proiecţie Stereo 70 şi sunt rotunjite la 1 milimetru.**

Document care conţine date cu caracter personal, protejat de prevederile Regulamentului (UE) nr. 679/2016 şi Legii 190/2018

***** Distanţa dintre puncte este formată din segmente cumulate ce sunt mai mici decât valoarea 1 milimetru.**

Neutilizabil in circuitul civil

DATE DESPRE IMOBILUL NR. 6952

Oficiul de Cadastru şi Publicitate Imobiliară TELEORMAN
Biroul de Cadastru şi Publicitate Imobiliară Alexandria

A. Partea I. Descrierea imobilului

TEREN Extravilan

Adresa: Jud. Teleorman

Nr. Crt	Nr cadastral Nr. topografic	Suprafaţa* (mp)	Observaţii / Referinţe
A1		Din acte: 3.200 Masurata: 2.918	Sector cadastral:12 Teren neimprejmuit;

B. Partea II. Proprietari şi acte

Inscrieri privitoare la dreptul de proprietate şi alte drepturi reale		Referinţe
/		
Act Administrativ nr. 4200186, din 23/06/1995 emis de CJSDPT Teleorman;		
B1	Intabulare, drept de PROPRIETATE, dobandit prin Reconstituire, cota actuala 1/1, cota initiala 1/1	A1
	1) **CIOCĂNITU GHEORGHE**	

C. Partea III. SARCINI .

Inscrieri privind dezmembramintele dreptului de proprietate, drepturi reale de garanţie şi sarcini	Referinţe
NU SUNT	

Neutilizabil în circuitul civil

Anexa Nr. 1 La Partea I

Teren

Nr cadastral	Suprafaţa (mp)*	Observaţii / Referinţe
	Din acte: 3.200 Masurata: 2.918	

* Suprafaţa este determinată in planul de proiecţie Stereo 70.

DETALII LINIARE IMOBIL

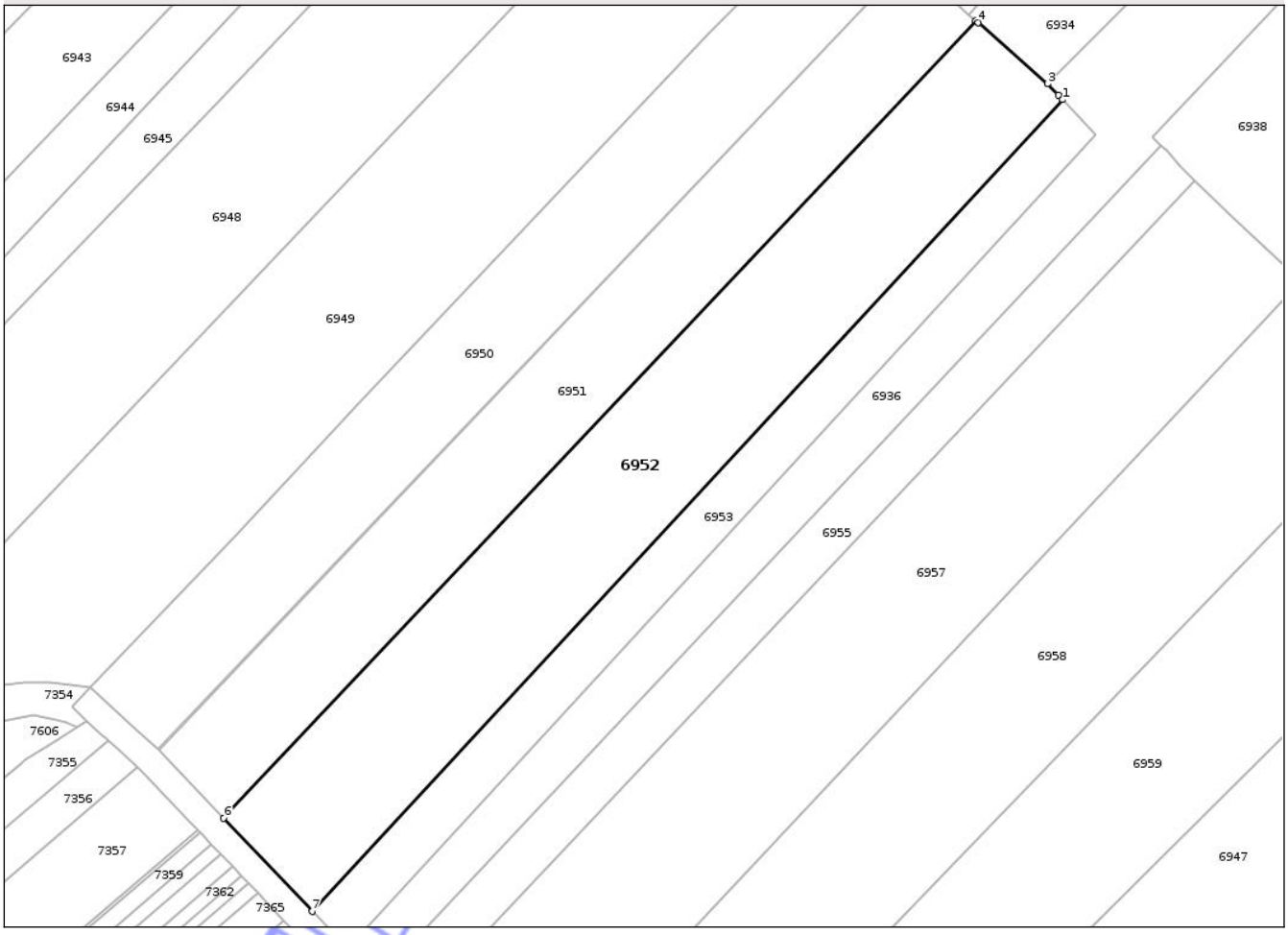

Date referitoare la teren

Crt	Categorie folosinţă	Intra vilan	Suprafaţa (mp)	Tarla	Parcelă	Nr. topo	Observaţii / Referinţe
1	arabil	NU	2.918	58	56	-	

Lungime Segmente

1) Valorile lungimilor segmentelor sunt obţinute din proiecţie în plan.

Punct început	X / Y	Punct sfârşit	X / Y	Lungime segment (** (m)
1	481.276,711 259.305,176	2	481.276,082 259.305,835	0.911
2	481.276,082 259.305,835	3	481.274,492 259.307,501	2.303
3	481.274,492 259.307,501	4	481.264,308 259.316,485	13.58
4	481.264,308 259.316,485	5	481.263,972 259.316,781	0.448
5	481.263,972 259.316,781	6	481.153,462 259.199,617	161.059

Neautentic

Punct început	X / Y	Punct sfârşit	X / Y	Lungime segment (** (m)
6	481.153,462 259.199,617	7	481.166,444 259.185,939	18.858
7	481.166,444 259.185,939	1	481.276,711 259.305,176	162.408

**** Lungimile segmentelor sunt determinate în planul de proiecţie Stereo 70 şi sunt rotunjite la 1 milimetru.**
***** Distanţa dintre puncte este formată din segmente cumulate ce sunt mai mici decât valoarea 1 milimetru.**

Neutilizabil in circuitul civil

DATE DESPRE IMOBILUL NR. 7050

Oficiul de Cadastru şi Publicitate Imobiliară TELEORMAN
Biroul de Cadastru şi Publicitate Imobiliară Alexandria

A. Partea I. Descrierea imobilului

Nr. CF vechi:115
Nr. cadastral vechi:198

TEREN Necunoscut

Adresa: Loc. Lunca, Str Soseaua Izbiceni, Nr. 37, Jud. Teleorman

Nr. Crt	Nr cadastral Nr. topografic	Suprafaţa* (mp)	Observaţii / Referinţe
A1	21714	Din acte: 2.939 Masurata: 3.313	Sector cadastral:13 Teren neimprejmuit;

Construcţii

Crt	Nr cadastral Nr. topografic	Adresa	Observaţii / Referinţe
A1.1	21714-C1	Loc. Lunca, Str Soseaua Izbiceni, Nr. 37, Jud. Teleorman	Nr. niveluri:1; S. construita la sol:96 mp; S. construita desfasurata:96 mp; C1-locuință în suprafață construită de 96,34 mp
A1.2	21714-C2	Loc. Lunca, Str Soseaua Izbiceni, Nr. 37, Jud. Teleorman	Nr. niveluri:1; S. construita la sol:22 mp; S. construita desfasurata:22 mp; C2-anexă în suprafață construită de 22 mp

B. Partea II. Proprietari şi acte

Inscrieri privitoare la dreptul de proprietate şi alte drepturi reale		Referinţe
14297 / 21/11/2005		
Act nr. Contract de vânzare-cumpărare cu clauză de întreținere aut.nr.3629, din 21/11/2005 emis de NP Paun Picu;		
B1	Intabulare, drept de PROPRIETATEcu titlu de cumpărare, bun comun, dobandit prin Conventie, cota actuala 1/1, cota initiala 1/1	A1, A1.1, A1.2
	1) **BĂDICI MIHAELA-IRINA** 2) **BĂDICI GIGI**, Lipsa CNP	

C. Partea III. SARCINI .

Inscrieri privind dezmembramintele dreptului de proprietate, drepturi reale de garanţie şi sarcini	Referinţe
NU SUNT	

Neutilizabil în circuitul civil

Anexa Nr. 1 La Partea I

Teren

Nr cadastral	Suprafaţa (mp)*	Observaţii / Referinţe
21714	Din acte: 2.939 Masurata: 3.313	

* Suprafaţa este determinată in planul de proiecţie Stereo 70.

DETALII LINIARE IMOBIL

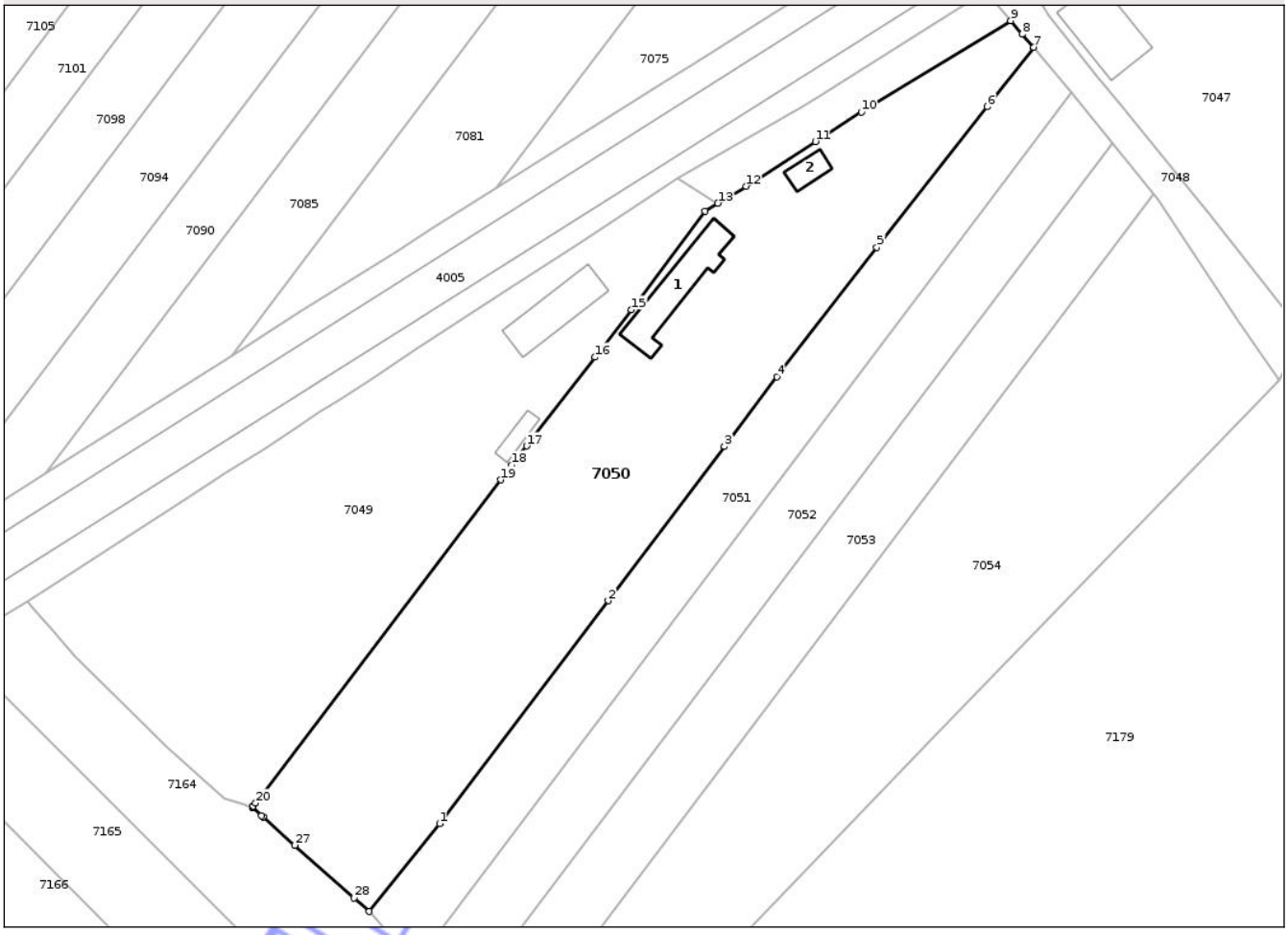

Date referitoare la teren

Crt	Categorie folosinţă	Intra vilan	Suprafaţa (mp)	Tarla	Parcelă	Nr. topo	Observaţii / Referinţe
1	curti constructii	DA	1.323	56	-	-	
2	arabil	DA	1.230	56	-	-	
3	arabil	NU	760	56	-	-	

Date referitoare la construcţii

Crt	Număr	Destinaţie construcţie	Supraf. (mp)	Situaţie juridică	Observaţii / Referinţe
A1.1	21714-C1	constructii de locuinte	96	Cu acte	Nr. niveluri:1; S. construita la sol:96 mp; S. construita desfasurata:96 mp; C1-locuință în suprafață construită de 96,34 mp
A1.2	21714-C2	constructii anexa	22	Cu acte	Nr. niveluri:1; S. construita la sol:22 mp; S. construita desfasurata:22 mp; C2-anexă în suprafață construită de 22 mp

Lungime Segmente

1) Valorile lungimilor segmentelor sunt obţinute din proiecţie în plan.

Punct început	X / Y	Punct sfârşit	X / Y	Lungime segment (** (m)

Punct început	X / Y	Punct sfârşit	X / Y	Lungime segment (** (m)

Document care conţine date cu caracter personal, protejat de prevederile Regulamentului (UE) nr. 679/2016 şi Legii 190/2018

Punct început	X / Y	Punct sfârşit	X / Y	Lungime segment (** (m)
1	480.725,426 259.439,038	2	480.750,356 259.471,974	41.307
3	480.767,527 259.494,749	4	480.775,295 259.505,053	12.904
5	480.790,042 259.524,21	6	480.806,383 259.544,98	26.428
7	480.813,266 259.553,728	8	480.811,549 259.555,707	2.62
9	480.809,832 259.557,686	10	480.787,758 259.544,193	25.871
11	480.780,963 259.539,818	12	480.770,72 259.533,222	12.183
13	480.766,567 259.530,705	14	480.764,69 259.529,53	2.214
15	480.753,77 259.514,949	16	480.748,396 259.507,965	8.812
17	480.738,284 259.494,824	18	480.736,118 259.492,009	3.552
19	480.734,44 259.489,828	20	480.698,224 259.442,071	59.936
21	480.697,883 259.441,621	22	480.697,81 259.441,524	0.121
23	480.697,763 259.441,463	24	480.697,736 259.441,428	0.044
25	480.699,14 259.440,236	26	480.699,341 259.440,057	0.269
27	480.704,049 259.435,862	28	480.712,811 259.428,054	11.736
29	480.715,046 259.426,063	1	480.725,426 259.439,038	16.616

Punct început	X / Y	Punct sfârşit	X / Y	Lungime segment (** (m)
2	480.750,356 259.471,974	3	480.767,527 259.494,749	28.523
4	480.775,295 259.505,053	5	480.790,042 259.524,21	24.176
6	480.806,383 259.544,98	7	480.813,266 259.553,728	11.131
8	480.811,549 259.555,707	9	480.809,832 259.557,686	2.62
10	480.787,758 259.544,193	11	480.780,963 259.539,818	8.082
12	480.770,72 259.533,222	13	480.766,567 259.530,705	4.856
14	480.764,69 259.529,53	15	480.753,77 259.514,949	18.217
16	480.748,396 259.507,965	17	480.738,284 259.494,824	16.582
18	480.736,118 259.492,009	19	480.734,44 259.489,828	2.752
20	480.698,224 259.442,071	21	480.697,883 259.441,621	0.565
22	480.697,81 259.441,524	23	480.697,763 259.441,463	0.077
24	480.697,736 259.441,428	25	480.699,14 259.440,236	1.841
26	480.699,341 259.440,057	27	480.704,049 259.435,862	6.307
28	480.712,811 259.428,054	29	480.715,046 259.426,063	2.993

**** Lungimile segmentelor sunt determinate în planul de proiecţie Stereo 70 şi sunt rotunjite la 1 milimetru.**
***** Distanţa dintre puncte este formată din segmente cumulate ce sunt mai mici decât valoarea 1 milimetru.**

Neutilizabil în circuitul civil

DATE DESPRE IMOBILUL NR. 7150

Oficiul de Cadastru şi Publicitate Imobiliară TELEORMAN
Biroul de Cadastru şi Publicitate Imobiliară Alexandria

A. Partea I. Descrierea imobilului

TEREN Extravilan

Adresa: Jud. Teleorman

Nr. Crt	Nr cadastral Nr. topografic	Suprafaţa* (mp)	Observaţii / Referinţe
A1		2.100	Sector cadastral:14 Teren neimprejmuit;

B. Partea II. Proprietari şi acte

Inscrieri privitoare la dreptul de proprietate şi alte drepturi reale		Referinţe
/		
Act Notarial nr. Certificat de mostenitor 199, din 15/11/2007 emis de NP RADU MARIAN;		
B1	Intabulare, drept de PROPRIETATE, dobandit prin Succesiune, cota actuala 1/1, cota initiala 1/1	A1
	1) **TERCI NICOLAE**	

C. Partea III. SARCINI .

Inscrieri privind dezmembramintele dreptului de proprietate, drepturi reale de garanţie şi sarcini	Referinţe
NU SUNT	

Neutilizabil în circuitul civil

Anexa Nr. 1 La Partea I

Teren

Nr cadastral	Suprafaţa (mp)*	Observaţii / Referinţe
	2.100	

* Suprafaţa este determinată in planul de proiecţie Stereo 70.

DETALII LINIARE IMOBIL

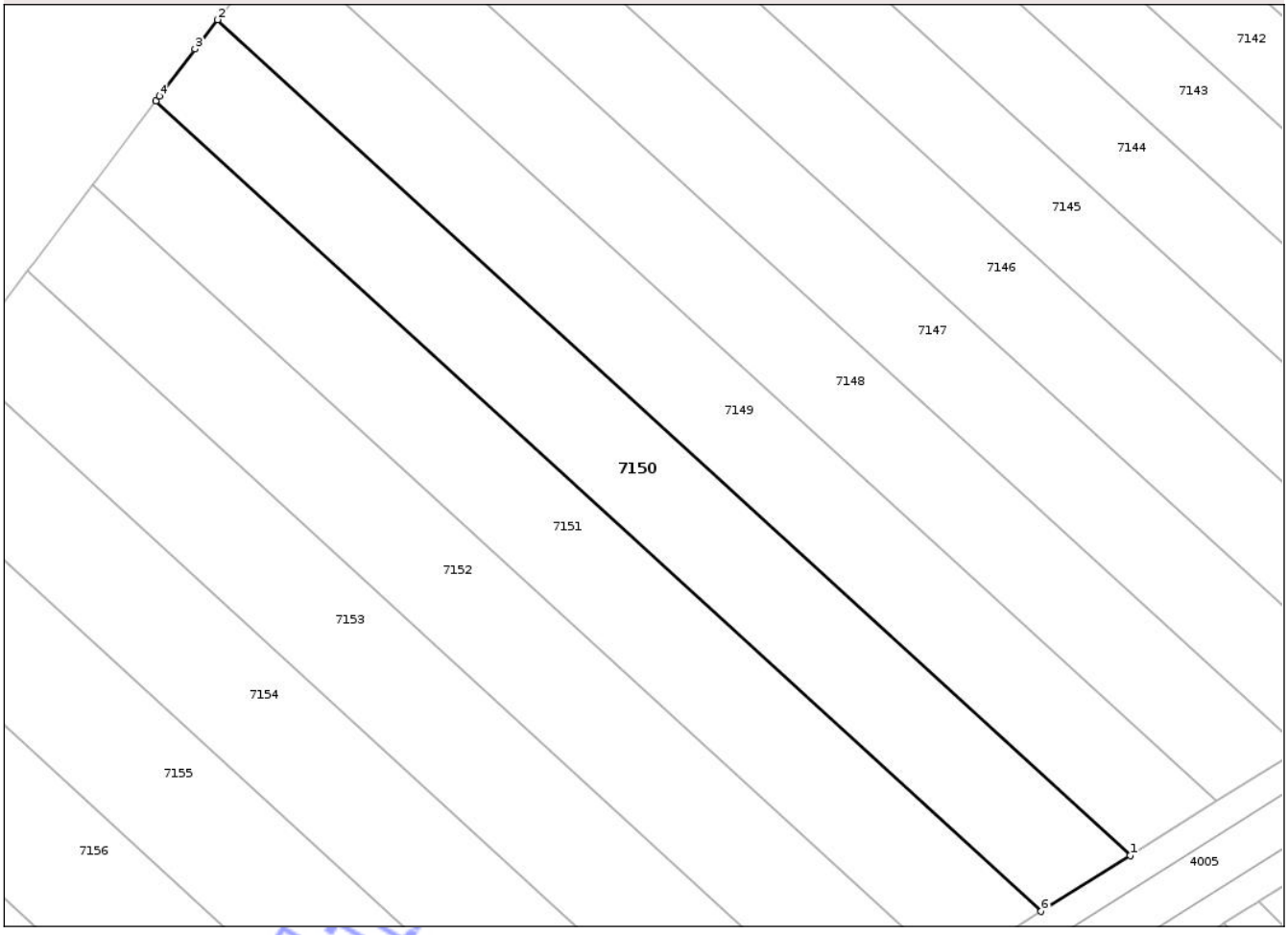

Date referitoare la teren

Crt	Categorie folosinţă	Intra vilan	Suprafaţa (mp)	Tarla	Parcelă	Nr. topo	Observaţii / Referinţe
1	arabil	NU	2.100	55C	14	-	

Lungime Segmente
1) Valorile lungimilor segmentelor sunt obţinute din proiecţie în plan.

Punct început	X / Y	Punct sfârşit	X / Y	Lungime segment (** (m)
1	480.169,303 259.178,106	2	480.050,228 259.287,024	161.375
2	480.050,228 259.287,024	3	480.047,296 259.283,194	4.824
3	480.047,296 259.283,194	4	480.042,657 259.277,071	7.681
4	480.042,657 259.277,071	5	480.042,198 259.276,465	0.76
5	480.042,198 259.276,465	6	480.157,694 259.170,821	156.525

Document care conţine date cu caracter personal, protejat de prevederile Regulamentului (UE) nr. 679/2016 şi Legii 190/2018

Punct început	X / Y	Punct sfârşit	X / Y	Lungime segment (** (m)
6	480.157,694 259.170,821	1	480.169,303 259.178,106	13.706

** Lungimile segmentelor sunt determinate în planul de proiecţie Stereo 70 şi sunt rotunjite la 1 milimetru.
*** Distanţa dintre puncte este formată din segmente cumulate ce sunt mai mici decât valoarea 1 milimetru.

Neutilizabil in circuitul civil

DATE DESPRE IMOBILUL NR. 7311

Oficiul de Cadastru şi Publicitate Imobiliară TELEORMAN
Biroul de Cadastru şi Publicitate Imobiliară Alexandria

A. Partea I. Descrierea imobilului

TEREN Extravilan

Adresa: Jud. Teleorman

Nr. Crt	Nr cadastral Nr. topografic	Suprafaţa* (mp)	Observaţii / Referinţe
A1		1.500	Sector cadastral:15 Teren neimprejmuit;

B. Partea II. Proprietari şi acte

Inscrieri privitoare la dreptul de proprietate şi alte drepturi reale		Referinţe
/		
Act Notarial nr. Act de partaj voluntar 2013, din 29/10/2019 emis de NP RADU MARIAN;		
B1	Intabulare, drept de PROPRIETATE, dobandit prin Conventie, cota actuala 1/1, cota initiala 1/1	A1
	1) **MARCU EMILIEAN**	

C. Partea III. SARCINI .

Inscrieri privind dezmembramintele dreptului de proprietate, drepturi reale de garanţie şi sarcini	Referinţe
NU SUNT	

Neutilizabil în circuitul civil

Anexa Nr. 1 La Partea I

Teren

Nr cadastral	Suprafaţa (mp)*	Observaţii / Referinţe
	1.500	

* Suprafaţa este determinată in planul de proiecţie Stereo 70.

DETALII LINIARE IMOBIL



Date referitoare la teren

Crt	Categorie folosinţă	Intra vilan	Suprafaţa (mp)	Tarla	Parcelă	Nr. topo	Observaţii / Referinţe
1	arabil	NU	1.500	56B	34	-	

Lungime Segmente
1) Valorile lungimilor segmentelor sunt obţinute din proiecţie în plan.

Punct început	X / Y	Punct sfârşit	X / Y	Lungime segment (** (m)
1	480.113,673 259.003,492	2	480.110,409 259.006,829	4.668
2	480.110,409 259.006,829	3	479.906,6 258.755,317	323.723
3	479.906,6 258.755,317	4	479.909,603 258.752,832	3.898
4	479.909,603 258.752,832	5	479.910,173 258.752,361	0.739
5	479.910,173 258.752,361	1	480.113,673 259.003,492	323.232

Document care conţine date cu caracter personal, protejat de prevederile Regulamentului (UE) nr. 679/2016 şi Legii 190/2018

**** Lungimile segmentelor sunt determinate în planul de proiecţie Stereo 70 şi sunt rotunjite la 1 milimetru.**
***** Distanţa dintre puncte este formată din segmente cumulate ce sunt mai mici decât valoarea 1 milimetru.**

Neutilizabil in circuitul civil

DATE DESPRE IMOBILUL NR. 6861

Oficiul de Cadastru şi Publicitate Imobiliară TELEORMAN
Biroul de Cadastru şi Publicitate Imobiliară Alexandria

A. Partea I. Descrierea imobilului

TEREN Intravilan

Adresa: Loc. Lunca, Str Agronomului, Nr. 18, Jud. Teleorman

Nr. Crt	Nr cadastral Nr. topografic	Suprafaţa* (mp)	Observaţii / Referinţe
A1		1.170	Sector cadastral:11 Teren neimprejmuit;

Construcţii

Crt	Nr cadastral Nr. topografic	Adresa	Observaţii / Referinţe
A1.1		Loc. Lunca, Str Agronomului, Nr. 18, Jud. Teleorman	Nr. niveluri:1; S. construita la sol:161 mp; S. construita desfasurata:161 mp;

B. Partea II. Proprietari şi acte

Inscrieri privitoare la dreptul de proprietate şi alte drepturi reale		Referinţe
/		
Act Administrativ nr. 4200410, din 11/01/1996 emis de CJSDPT Teleorman;		
B1	Intabulare, drept de PROPRIETATE, dobandit prin Reconstituire, cota actuala 1/1, cota initiala 1/1	A1
	1) **STRECHE RADU**	
Act Normativ nr. 7, din 13/03/1996 emis de PARLAMENTUL ROMANIEI;		
B2	Intabulare, drept de PROPRIETATE, dobandit prin Lege, cota actuala 1/1, cota initiala 1/1	A1.1
	1) **STRECHE RADU**, Lipsa CNP	

C. Partea III. SARCINI .

Inscrieri privind dezmembramintele dreptului de proprietate, drepturi reale de garanţie şi sarcini	Referinţe
NU SUNT	

Neutilizabil în circuitul civil

Anexa Nr. 1 La Partea I

Teren

Nr cadastral	Suprafaţa (mp)*	Observaţii / Referinţe
	1.170	

* Suprafaţa este determinată in planul de proiecţie Stereo 70.

DETALII LINIARE IMOBIL

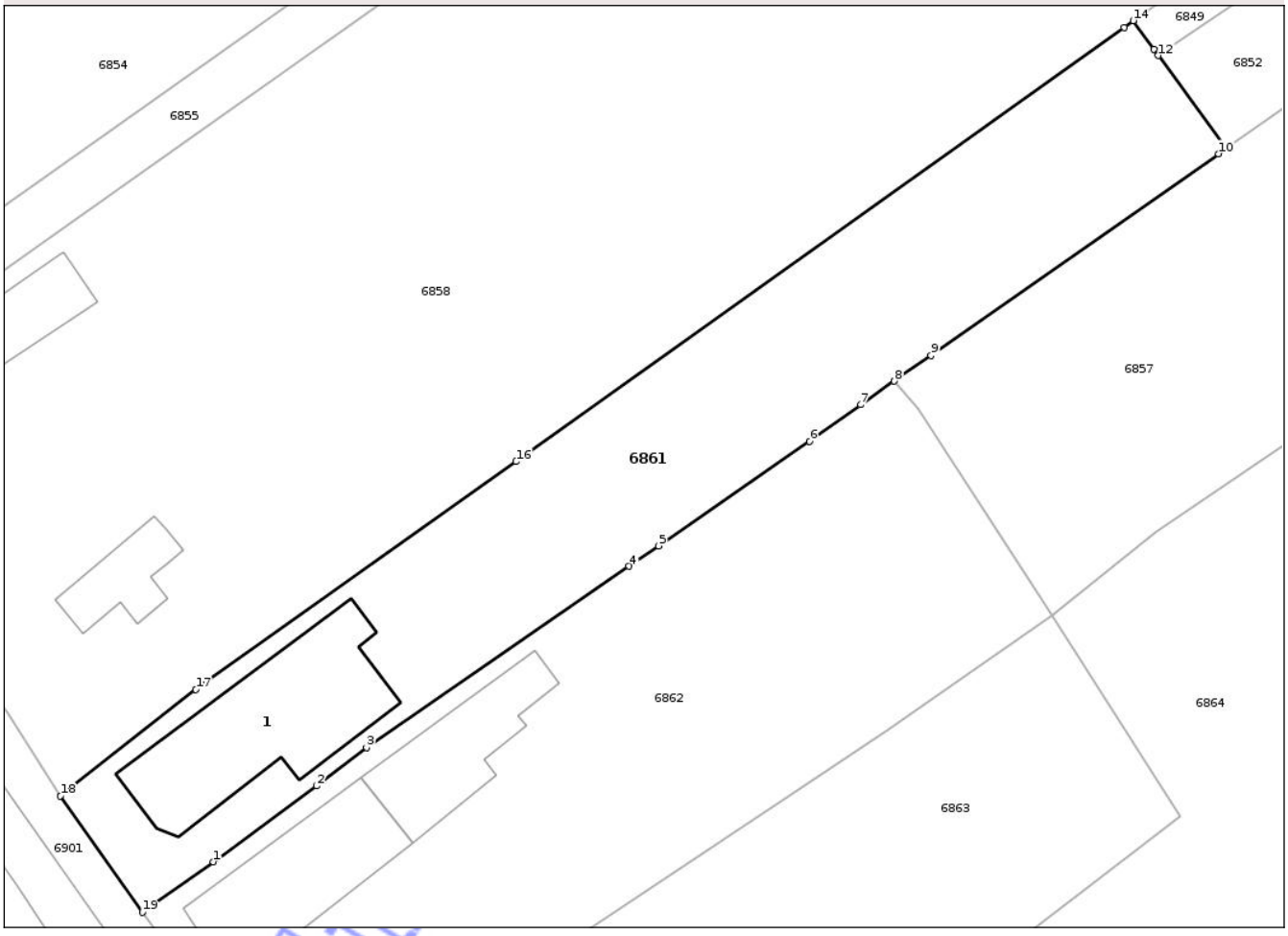

Date referitoare la teren

Crt	Categorie folosinţă	Intra vilan	Suprafaţa (mp)	Tarla	Parcelă	Nr. topo	Observaţii / Referinţe
1	curti constructii	DA	538	13	983,984	-	
2	arabil	DA	632	13	983,984	-	

Date referitoare la construcţii

Crt	Număr	Destinaţie construcţie	Supraf. (mp)	Situaţie juridică	Observaţii / Referinţe
A1.1		constructii de locuinte	161	Cu acte	Nr. niveluri:1; S. construita la sol:161 mp; S. construita desfasurata:161 mp;

Lungime Segmente
1) Valorile lungimilor segmentelor sunt obţinute din proiecţie în plan.

Punct început	X / Y	Punct sfârşit	X / Y	Lungime segment (** (m)
1	481.823,391 258.974,742	2	481.831,285 258.980,541	9.795
2	481.831,285 258.980,541	3	481.835,087 258.983,473	4.801
3	481.835,087 258.983,473	4	481.855,129 258.997,299	24.349

Document care conţine date cu caracter personal, protejat de prevederile Regulamentului (UE) nr. 679/2016 şi Legii 190/2018

Punct început	X / Y	Punct sfârşit	X / Y	Lungime segment (** (m)
4	481.855,129 258.997,299	5	481.857,385 258.998,855	2.74
5	481.857,385 258.998,855	6	481.868,929 259.006,819	14.024
6	481.868,929 259.006,819	7	481.872,833 259.009,619	4.804
7	481.872,833 259.009,619	8	481.875,404 259.011,42	3.139
8	481.875,404 259.011,42	9	481.878,208 259.013,385	3.424
9	481.878,208 259.013,385	10	481.900,171 259.028,775	26.818
10	481.900,171 259.028,775	11	481.900,714 259.029,156	0.664
11	481.900,714 259.029,156	12	481.895,572 259.036,268	8.776
12	481.895,572 259.036,268	13	481.895,217 259.036,758	0.605
13	481.895,217 259.036,758	14	481.893,654 259.038,92	2.668
14	481.893,654 259.038,92	15	481.892,952 259.038,42	0.862
15	481.892,952 259.038,42	16	481.846,506 259.005,289	57.051
16	481.846,506 259.005,289	17	481.822,047 258.987,889	30.017
17	481.822,047 258.987,889	18	481.811,705 258.979,789	13.136
18	481.811,705 258.979,789	19	481.817,952 258.970,894	10.87
19	481.817,952 258.970,894	1	481.823,391 258.974,742	6.663

**** Lungimile segmentelor sunt determinate în planul de proiecţie Stereo 70 şi sunt rotunjite la 1 milimetru.**
***** Distanţa dintre puncte este formată din segmente cumulate ce sunt mai mici decât valoarea 1 milimetru.**

Neutilizabil în circuitul civil

DATE DESPRE IMOBILUL NR. 7376

Oficiul de Cadastru şi Publicitate Imobiliară TELEORMAN
Biroul de Cadastru şi Publicitate Imobiliară Alexandria

A. Partea I. Descrierea imobilului

TEREN Extravilan

Adresa: Jud. Teleorman

Nr. Crt	Nr cadastral Nr. topografic	Suprafaţa* (mp)	Observaţii / Referinţe
A1		700	Sector cadastral:17 Teren neimprejmuit;

B. Partea II. Proprietari şi acte

Inscrieri privitoare la dreptul de proprietate şi alte drepturi reale		Referinţe
/		
Act Administrativ nr. 4200207, din 18/09/1995 emis de CJSDPT Teleorman;		
B1	Intabulare, drept de PROPRIETATE, dobandit prin Reconstituire, cota actuala 1/1, cota initiala 1/1	A1
	1) **COJOCARU GHE TUDOR**, Lipsa CNP DEFUNCT:Da	

C. Partea III. SARCINI .

Inscrieri privind dezmembramintele dreptului de proprietate, drepturi reale de garanţie şi sarcini	Referinţe
NU SUNT	

Neutilizabil în circuitul civil

Anexa Nr. 1 La Partea I

Teren

Nr cadastral	Suprafaţa (mp)*	Observaţii / Referinţe
	700	

* Suprafaţa este determinată in planul de proiecţie Stereo 70.

DETALII LINIARE IMOBIL



Date referitoare la teren

Crt	Categorie folosinţă	Intra vilan	Suprafaţa (mp)	Tarla	Parcelă	Nr. topo	Observaţii / Referinţe
1	arabil	NU	700	58	12	-	

Lungime Segmente
1) Valorile lungimilor segmentelor sunt obţinute din proiecţie în plan.

Punct început	X / Y	Punct sfârşit	X / Y	Lungime segment (** (m)
1	481.182,756 259.163,363	2	480.875,691 258.901,063	403.845
2	480.875,691 258.901,063	3	480.875,852 258.900,875	0.248
3	480.875,852 258.900,875	4	480.876,816 258.899,745	1.485
4	480.876,816 258.899,745	5	481.184,014 259.162,159	404.019
5	481.184,014 259.162,159	6	481.182,936 259.163,191	1.493

Document care conţine date cu caracter personal, protejat de prevederile Regulamentului (UE) nr. 679/2016 şi Legii 190/2018

Punct început	X / Y	Punct sfârşit	X / Y	Lungime segment (** (m)
6	481.182,936 259.163,191	1	481.182,756 259.163,363	0.249

** Lungimile segmentelor sunt determinate în planul de proiecţie Stereo 70 şi sunt rotunjite la 1 milimetru.
*** Distanţa dintre puncte este formată din segmente cumulate ce sunt mai mici decât valoarea 1 milimetru.

Neutilizabil in circuitul civil

DATE DESPRE IMOBILUL NR. 7203

Oficiul de Cadastru şi Publicitate Imobiliară TELEORMAN
Biroul de Cadastru şi Publicitate Imobiliară Alexandria

A. Partea I. Descrierea imobilului

TEREN Extravilan

Adresa: Jud. Teleorman

Nr. Crt	Nr cadastral Nr. topografic	Suprafaţa* (mp)	Observaţii / Referinţe
A1		1.500	Sector cadastral:15 Teren neimprejmuit;

B. Partea II. Proprietari şi acte

Inscrieri privitoare la dreptul de proprietate şi alte drepturi reale		Referinţe
/		
Act Administrativ nr. 4200493, din 03/04/1996 emis de CJSDPT Teleorman;		
B1	Intabulare, drept de PROPRIETATE, dobandit prin Reconstituire, cota actuala 1/1, cota initiala 1/1	A1
	1) **CĂLINESCU TUDORACHE**	

C. Partea III. SARCINI .

Inscrieri privind dezmembramintele dreptului de proprietate, drepturi reale de garanţie şi sarcini	Referinţe
NU SUNT	

Neutilizabil în circuitul civil

Anexa Nr. 1 La Partea I

Teren

Nr cadastral	Suprafaţa (mp)*	Observaţii / Referinţe
	1.500	

* Suprafaţa este determinată in planul de proiecţie Stereo 70.

DETALII LINIARE IMOBIL

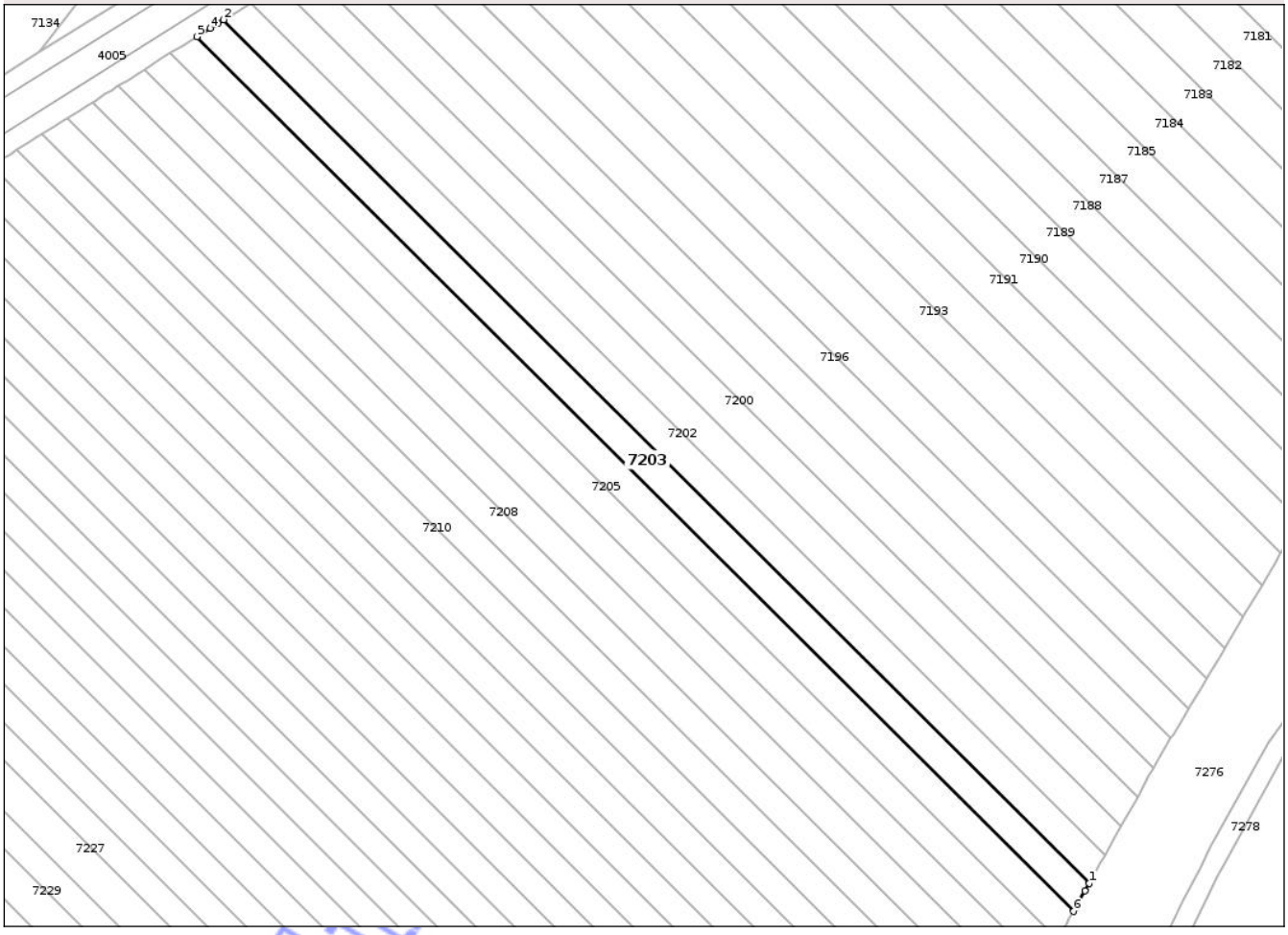

Date referitoare la teren

Crt	Categorie folosinţă	Intra vilan	Suprafaţa (mp)	Tarla	Parcelă	Nr. topo	Observaţii / Referinţe
1	arabil	NU	1.500	56A	47	-	

Lungime Segmente

1) Valorile lungimilor segmentelor sunt obţinute din proiecţie în plan.

Punct început	X / Y	Punct sfârşit	X / Y	Lungime segment (** (m)
1	480.556,722 259.125,113	2	480.384,574 259.296,692	243.052
2	480.384,574 259.296,692	3	480.383,392 259.295,951	1.395
3	480.383,392 259.295,951	4	480.381,866 259.294,992	1.802
4	480.381,866 259.294,992	5	480.379,244 259.293,347	3.095
5	480.379,244 259.293,347	6	480.553,612 259.119,555	246.187

Document care conţine date cu caracter personal, protejat de prevederile Regulamentului (UE) nr. 679/2016 şi Legii 190/2018

Punct început	X / Y	Punct sfârşit	X / Y	Lungime segment (** (m)
6	480.553,612 259.119,555	7	480.553,931 259.120,124	0.652
7	480.553,931 259.120,124	8	480.555,891 259.123,629	4.017
8	480.555,891 259.123,629	1	480.556,722 259.125,113	1.701

** Lungimile segmentelor sunt determinate în planul de proiecţie Stereo 70 şi sunt rotunjite la 1 milimetru.
*** Distanţa dintre puncte este formată din segmente cumulate ce sunt mai mici decât valoarea 1 milimetru.

Neutilizabil in circuitul civil

DATE DESPRE IMOBILUL NR. 7516

Oficiul de Cadastru şi Publicitate Imobiliară TELEORMAN
Biroul de Cadastru şi Publicitate Imobiliară Alexandria

A. Partea I. Descrierea imobilului

TEREN Extravilan

Adresa: Jud. Teleorman

Nr. Crt	Nr cadastral Nr. topografic	Suprafaţa* (mp)	Observaţii / Referinţe
A1		663	Sector cadastral:17 Teren neimprejmuit;

B. Partea II. Proprietari şi acte

Inscrieri privitoare la dreptul de proprietate şi alte drepturi reale		Referinţe
/		
Act Notarial nr. Contract de partaj voluntar 3236, din 17/12/1997 emis de NP BOCAI IOANA;		
B1	Intabulare, drept de PROPRIETATE, dobandit prin Conventie, cota actuala 1/1, cota initiala 1/1	A1
	1) **MAICAN GEORGETA**, Lipsa CNP	

C. Partea III. SARCINI .

Inscrieri privind dezmembramintele dreptului de proprietate, drepturi reale de garanţie şi sarcini	Referinţe
NU SUNT	

Neutilizabil în circuitul civil

Anexa Nr. 1 La Partea I

Teren

Nr cadastral	Suprafaţa (mp)*	Observaţii / Referinţe
	663	

* Suprafaţa este determinată in planul de proiecţie Stereo 70.

DETALII LINIARE IMOBIL

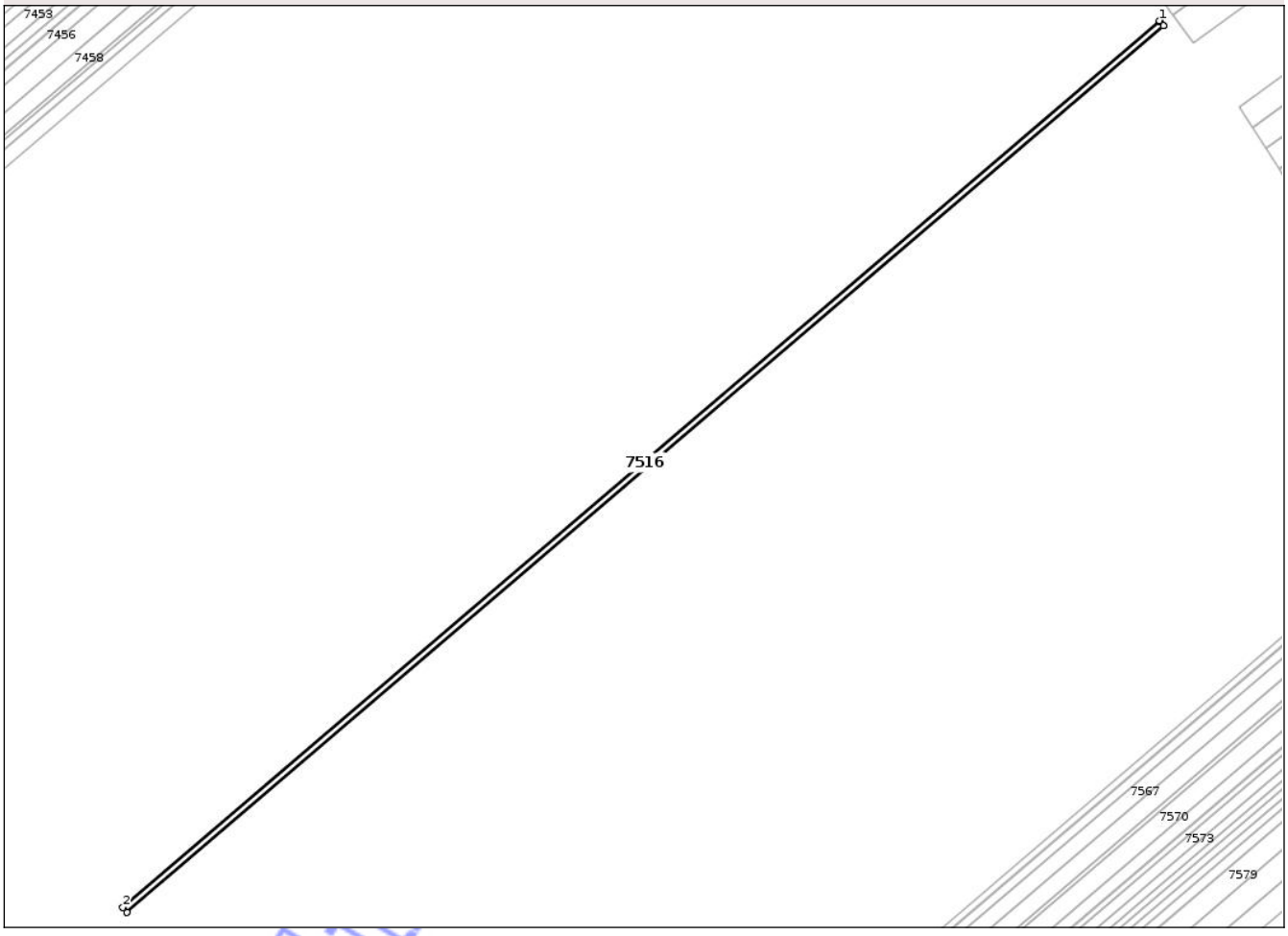

Date referitoare la teren

Crt	Categorie folosinţă	Intra vilan	Suprafaţa (mp)	Tarla	Parcelă	Nr. topo	Observaţii / Referinţe
1	arabil	NU	663	58	152	-	

Lungime Segmente
1) Valorile lungimilor segmentelor sunt obţinute din proiecţie în plan.

Punct început	X / Y	Punct sfârşit	X / Y	Lungime segment (** (m)
1	481.438,257 258.852,243	2	481.149,493 258.605,576	379.775
2	481.149,493 258.605,576	3	481.149,598 258.605,448	0.166
3	481.149,598 258.605,448	4	481.150,588 258.604,242	1.559
4	481.150,588 258.604,242	5	481.150,601 258.604,226	0.021
5	481.150,601 258.604,226	6	481.439,297 258.850,835	379.685

Document care conţine date cu caracter personal, protejat de prevederile Regulamentului (UE) nr. 679/2016 şi Legii 190/2018

Punct început	X / Y	Punct sfârşit	X / Y	Lungime segment (** (m)
6	481.439,297 258.850,835	7	481.439,284 258.850,852	0.021
7	481.439,284 258.850,852	8	481.438,356 258.852,109	1.563
8	481.438,356 258.852,109	1	481.438,257 258.852,243	0.166

**** Lungimile segmentelor sunt determinate în planul de proiecţie Stereo 70 şi sunt rotunjite la 1 milimetru.**
***** Distanţa dintre puncte este formată din segmente cumulate ce sunt mai mici decât valoarea 1 milimetru.**

Neutilizabil in circuitul civil

DATE DESPRE IMOBILUL NR. 7011

Oficiul de Cadastru şi Publicitate Imobiliară TELEORMAN
Biroul de Cadastru şi Publicitate Imobiliară Alexandria

A. Partea I. Descrierea imobilului

TEREN Necunoscut

Adresa: Loc. Lunca, Str Agronomului, Jud. Teleorman

Nr. Crt	Nr cadastral Nr. topografic	Suprafaţa* (mp)	Observaţii / Referinţe
A1		7.500	Sector cadastral:12 Teren neimprejmuit;

B. Partea II. Proprietari şi acte

Inscrieri privitoare la dreptul de proprietate şi alte drepturi reale		Referinţe
/		
Act Administrativ nr. 4200048, din 03/03/1995 emis de CJSDPT Teleorman;		
B1	Intabulare, drept de PROPRIETATE, dobandit prin Reconstituire, cota actuala 1/1, cota initiala 1/1	A1
	1) **GHEORGHITA TUDOR**, Lipsa CNP	

C. Partea III. SARCINI .

Inscrieri privind dezmembramintele dreptului de proprietate, drepturi reale de garanţie şi sarcini	Referinţe
NU SUNT	

Neutilizabil în circuitul civil

Anexa Nr. 1 La Partea I

Teren

Nr cadastral	Suprafaţa (mp)*	Observaţii / Referinţe
	7.500	

* Suprafaţa este determinată in planul de proiecţie Stereo 70.

DETALII LINIARE IMOBIL



Date referitoare la teren

Crt	Categorie folosinţă	Intra vilan	Suprafaţa (mp)	Tarla	Parcelă	Nr. topo	Observaţii / Referinţe
1	arabil	DA	1.582	57	23	-	
2	arabil	NU	5.918	57	23	-	

Lungime Segmente

1) Valorile lungimilor segmentelor sunt obţinute din proiecţie în plan.

Punct început	X / Y	Punct sfârşit	X / Y	Lungime segment (** (m)
1	481.856,224 258.897,76	2	481.844,591 258.914,067	20.031
2	481.844,591 258.914,067	3	481.542,895 258.695,882	372.323
3	481.542,895 258.695,882	4	481.551,131 258.677,119	20.492
4	481.551,131 258.677,119	1	481.856,224 258.897,76	376.516

Document care conţine date cu caracter personal, protejat de prevederile Regulamentului (UE) nr. 679/2016 şi Legii 190/2018

**** Lungimile segmentelor sunt determinate în planul de proiecţie Stereo 70 şi sunt rotunjite la 1 milimetru.**
***** Distanţa dintre puncte este formată din segmente cumulate ce sunt mai mici decât valoarea 1 milimetru.**

Neutilizabil in circuitul civil

DATE DESPRE IMOBILUL NR. 6865

Oficiul de Cadastru şi Publicitate Imobiliară TELEORMAN
Biroul de Cadastru şi Publicitate Imobiliară Alexandria

A. Partea I. Descrierea imobilului

TEREN Extravilan

Adresa: Jud. Teleorman

Nr. Crt	Nr cadastral Nr. topografic	Suprafaţa* (mp)	Observaţii / Referinţe
A1		10	Sector cadastral:11 Teren neimprejmuit;

B. Partea II. Proprietari şi acte

Inscrieri privitoare la dreptul de proprietate şi alte drepturi reale		Referinţe
/		
Act Administrativ nr. 7225, din 13/12/2024 emis de PRIMARIA COMUNEI LUNCA;		
B1	Inscrierea posesiei, drept de PROPRIETATE, dobandit prin Lege, cota actuala 1/1, cota initiala 1/1	A1
	1) **NEIDENTIFICAT NEIDENTIFICAT**	
Act Normativ nr. 7, din 13/03/1996 emis de PARLAMENTUL ROMANIEI (Art. 13);		
B2	Se noteaza mențiunea de proprietar neidentificat.	A1

C. Partea III. SARCINI .

Inscrieri privind dezmembramintele dreptului de proprietate, drepturi reale de garanţie şi sarcini	Referinţe
NU SUNT	

Neutilizabil în circuitul civil

Anexa Nr. 1 La Partea I

Teren

Nr cadastral	Suprafaţa (mp)*	Observaţii / Referinţe
	10	

* Suprafaţa este determinată in planul de proiecţie Stereo 70.

DETALII LINIARE IMOBIL



Date referitoare la teren

Crt	Categorie folosinţă	Intra vilan	Suprafaţa (mp)	Tarla	Parcelă	Nr. topo	Observaţii / Referinţe
1	curti constructii	NU	10	-	-	-	Stalp

Date referitoare la construcţii

Crt	Număr	Destinaţie construcţie	Supraf. (mp)	Situaţie juridică	Observaţii / Referinţe
A1.1		constructii administrative si social culturale	10	Fara acte	Nr. niveluri:1; S. construita la sol:10 mp; S. construita desfasurata:10 mp; Stalp

Lungime Segmente
1) Valorile lungimilor segmentelor sunt obţinute din proiecţie în plan.

Punct început	X / Y	Punct sfârşit	X / Y	Lungime segment (** (m)
1	481.960,222 258.915,697	2	481.959,771 258.919,04	3.373
2	481.959,771 258.919,04	3	481.956,751 258.918,664	3.044
3	481.956,751 258.918,664	4	481.956,699 258.918,628	0.063

Document care conţine date cu caracter personal, protejat de prevederile Regulamentului (UE) nr. 679/2016 şi Legii 190/2018

Punct început	X / Y	Punct sfârşit	X / Y	Lungime segment (** (m)
4	481.956,699 258.918,628	5	481.956,707 258.918,571	0.058
5	481.956,707 258.918,571	6	481.957,196 258.915,279	3.328
6	481.957,196 258.915,279	1	481.960,222 258.915,697	3.055

**** Lungimile segmentelor sunt determinate în planul de proiecţie Stereo 70 şi sunt rotunjite la 1 milimetru.**
***** Distanţa dintre puncte este formată din segmente cumulate ce sunt mai mici decât valoarea 1 milimetru.**

Neutilizabil in circuitul civil

DATE DESPRE IMOBILUL NR. 7520

Oficiul de Cadastru şi Publicitate Imobiliară TELEORMAN
Biroul de Cadastru şi Publicitate Imobiliară Alexandria

A. Partea I. Descrierea imobilului

TEREN Extravilan

Adresa: Jud. Teleorman

Nr. Crt	Nr cadastral Nr. topografic	Suprafaţa* (mp)	Observaţii / Referinţe
A1		551	Sector cadastral:17 Teren neimprejmuit;

B. Partea II. Proprietari şi acte

Inscrieri privitoare la dreptul de proprietate şi alte drepturi reale		Referinţe
/		
Act Administrativ nr. 4200246, din 20/09/1995 emis de CJSDPT Teleorman;		
B1	Intabulare, drept de PROPRIETATE, dobandit prin Reconstituire, cota actuala 1/1, cota initiala 1/1	A1
	1) **CÎRJAN MARIAN** DEFUNCT:Da	

C. Partea III. SARCINI .

Inscrieri privind dezmembramintele dreptului de proprietate, drepturi reale de garanţie şi sarcini	Referinţe
NU SUNT	

Neutilizabil în circuitul civil

Anexa Nr. 1 La Partea I

Teren

Nr cadastral	Suprafaţa (mp)*	Observaţii / Referinţe
	551	

* Suprafaţa este determinată in planul de proiecţie Stereo 70.

DETALII LINIARE IMOBIL

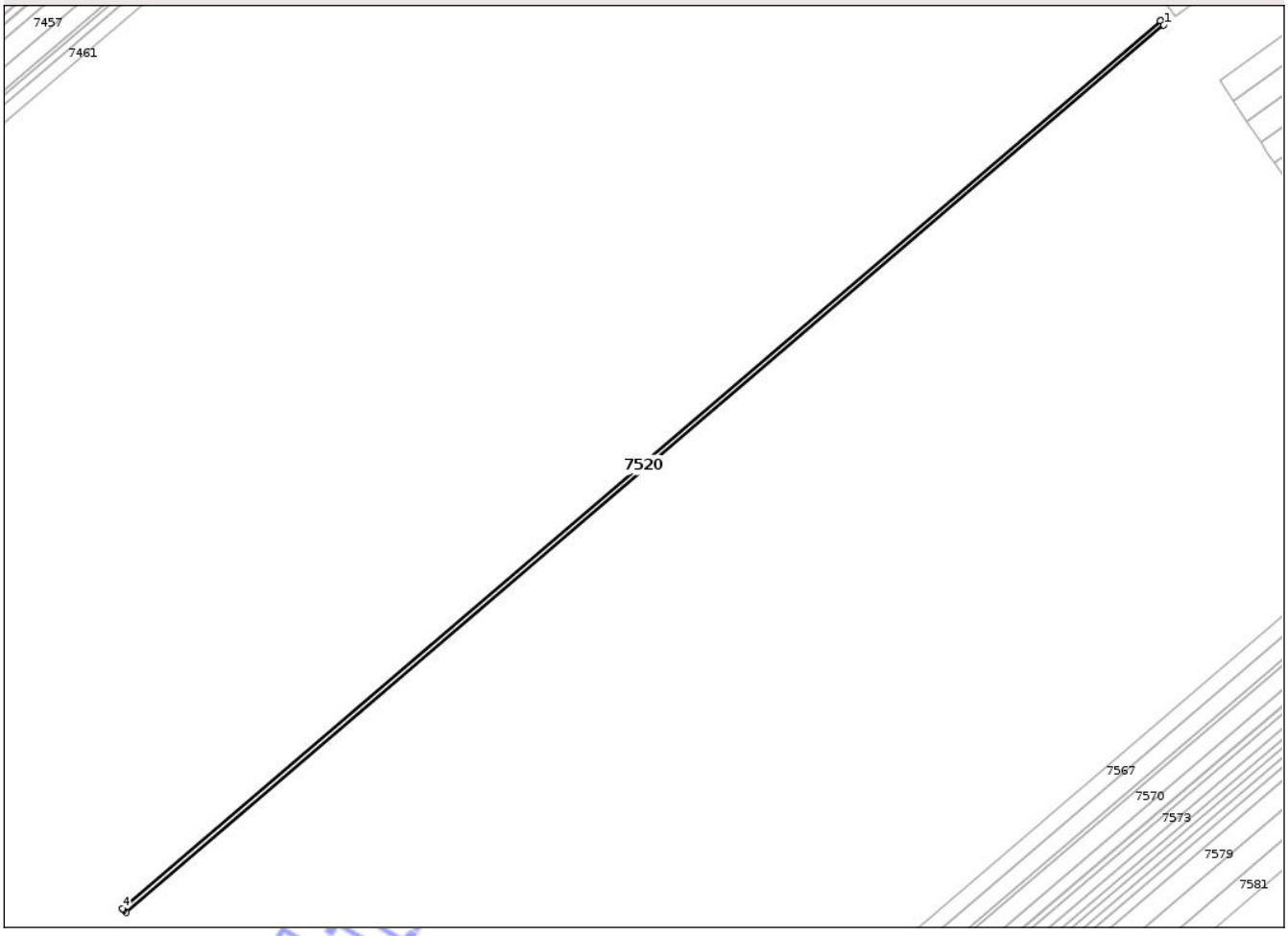

Date referitoare la teren

Crt	Categorie folosinţă	Intra vilan	Suprafaţa (mp)	Tarla	Parcelă	Nr. topo	Observaţii / Referinţe
1	arabil	NU	551	58	157	-	

Lungime Segmente
1) Valorile lungimilor segmentelor sunt obţinute din proiecţie în plan.

Punct început	X / Y	Punct sfârşit	X / Y	Lungime segment (** (m)
1	481.444,663 258.843,561	2	481.443,808 258.844,721	1.441
2	481.443,808 258.844,721	3	481.443,797 258.844,734	0.017
3	481.443,797 258.844,734	4	481.155,399 258.598,38	379.294
4	481.155,399 258.598,38	5	481.155,41 258.598,367	0.017
5	481.155,41 258.598,367	6	481.155,738 258.597,967	0.517

Document care conţine date cu caracter personal, protejat de prevederile Regulamentului (UE) nr. 679/2016 şi Legii 190/2018

Punct început	X / Y	Punct sfârşit	X / Y	Lungime segment (** (m)
6	481.155,738 258.597,967	7	481.156,418 258.597,338	0.926
7	481.156,418 258.597,338	1	481.444,663 258.843,561	379.092

** Lungimile segmentelor sunt determinate în planul de proiecţie Stereo 70 şi sunt rotunjite la 1 milimetru.
*** Distanţa dintre puncte este formată din segmente cumulate ce sunt mai mici decât valoarea 1 milimetru.

Neutilizabil in circuitul civil

DATE DESPRE IMOBILUL NR. 7249

Oficiul de Cadastru şi Publicitate Imobiliară TELEORMAN
Biroul de Cadastru şi Publicitate Imobiliară Alexandria

A. Partea I. Descrierea imobilului

TEREN Extravilan

Adresa: Jud. Teleorman

Nr. Crt	Nr cadastral Nr. topografic	Suprafaţa* (mp)	Observaţii / Referinţe
A1		1.500	Sector cadastral:15 Teren neimprejmuit;

B. Partea II. Proprietari şi acte

Inscrieri privitoare la dreptul de proprietate şi alte drepturi reale		Referinţe
/		
Act Administrativ nr. 4201167, din 02/02/2011 emis de CJSDPT Teleorman;		
B1	Intabulare, drept de PROPRIETATE, dobandit prin Reconstituire, cota actuala 1/1, cota initiala 1/1	A1
	1) **BĂDICI IORDAN** 2) **BĂDICI MARIN** 3) **BĂDICI FLOREA**	

C. Partea III. SARCINI .

Inscrieri privind dezmembramintele dreptului de proprietate, drepturi reale de garanţie şi sarcini	Referinţe
NU SUNT	

Neutilizabil în circuitul civil

Anexa Nr. 1 La Partea I

Teren

Nr cadastral	Suprafaţa (mp)*	Observaţii / Referinţe
	1.500	

* Suprafaţa este determinată in planul de proiecţie Stereo 70.

DETALII LINIARE IMOBIL

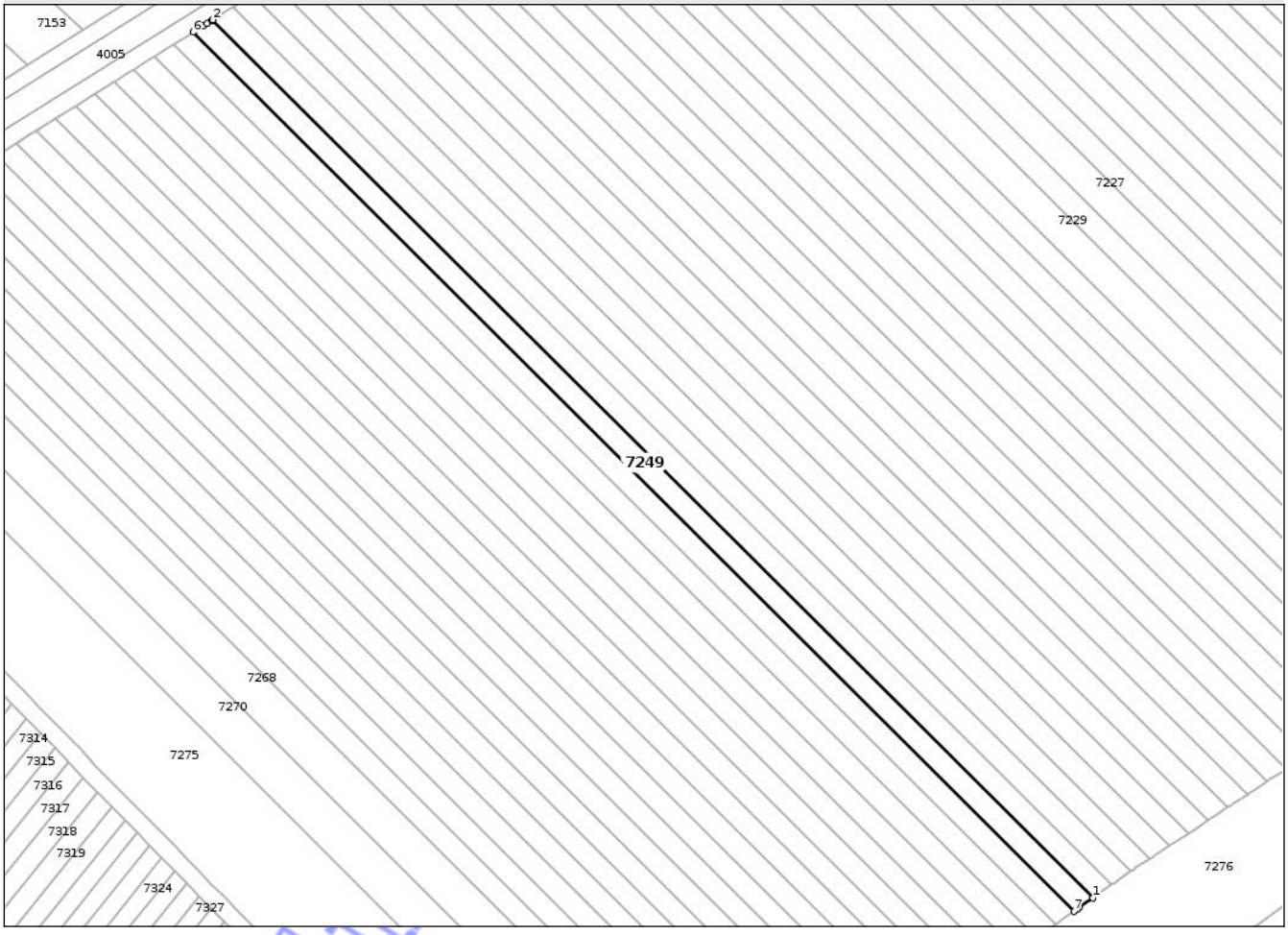

Date referitoare la teren

Crt	Categorie folosinţă	Intra vilan	Suprafaţa (mp)	Tarla	Parcelă	Nr. topo	Observaţii / Referinţe
1	arabil	NU	1.500	56A	96	-	

Lungime Segmente

1) Valorile lungimilor segmentelor sunt obţinute din proiecţie în plan.

Punct început	X / Y	Punct sfârşit	X / Y	Lungime segment (** (m)
1	480.366,135 258.955,559	2	480.163,246 259.157,777	286.454
2	480.163,246 259.157,777	3	480.163,067 259.157,664	0.212
3	480.163,067 259.157,664	4	480.161,961 259.156,97	1.306
4	480.161,961 259.156,97	5	480.160,953 259.156,338	1.19
5	480.160,953 259.156,338	6	480.158,697 259.154,922	2.664

Document care conţine date cu caracter personal, protejat de prevederile Regulamentului (UE) nr. 679/2016 şi Legii 190/2018

Punct început	X / Y	Punct sfârşit	X / Y	Lungime segment (** (m)
6	480.158,697 259.154,922	7	480.361,8 258.952,49	286.756
7	480.361,8 258.952,49	8	480.362,501 258.952,986	0.859
8	480.362,501 258.952,986	9	480.362,955 258.953,308	0.556
9	480.362,955 258.953,308	1	480.366,135 258.955,559	3.896

** Lungimile segmentelor sunt determinate în planul de proiecţie Stereo 70 şi sunt rotunjite la 1 milimetru.
*** Distanţa dintre puncte este formată din segmente cumulate ce sunt mai mici decât valoarea 1 milimetru.

Neutilizabil in circuitul civil

DATE DESPRE IMOBILUL NR. 7500

Oficiul de Cadastru şi Publicitate Imobiliară TELEORMAN
Biroul de Cadastru şi Publicitate Imobiliară Alexandria

A. Partea I. Descrierea imobilului

TEREN Extravilan

Adresa: Jud. Teleorman

Nr. Crt	Nr cadastral Nr. topografic	Suprafaţa* (mp)	Observaţii / Referinţe
A1		1.902	Sector cadastral:17 Teren neimprejmuit;

B. Partea II. Proprietari şi acte

Inscrieri privitoare la dreptul de proprietate şi alte drepturi reale		Referinţe
/		
Act Administrativ nr. 4200446, din 13/02/1996 emis de CJSDPT Teleorman;		
B1	Intabulare, drept de PROPRIETATE, dobandit prin Constituire, cota actuala 1/1, cota initiala 1/1	A1
	1) **GOGOAŞĂ OCTAVIAN**	

C. Partea III. SARCINI .

Inscrieri privind dezmembramintele dreptului de proprietate, drepturi reale de garanţie şi sarcini	Referinţe
NU SUNT	

Neutilizabil în circuitul civil

Anexa Nr. 1 La Partea I

Teren

Nr cadastral	Suprafaţa (mp)*	Observaţii / Referinţe
	1.902	

* Suprafaţa este determinată in planul de proiecţie Stereo 70.

DETALII LINIARE IMOBIL

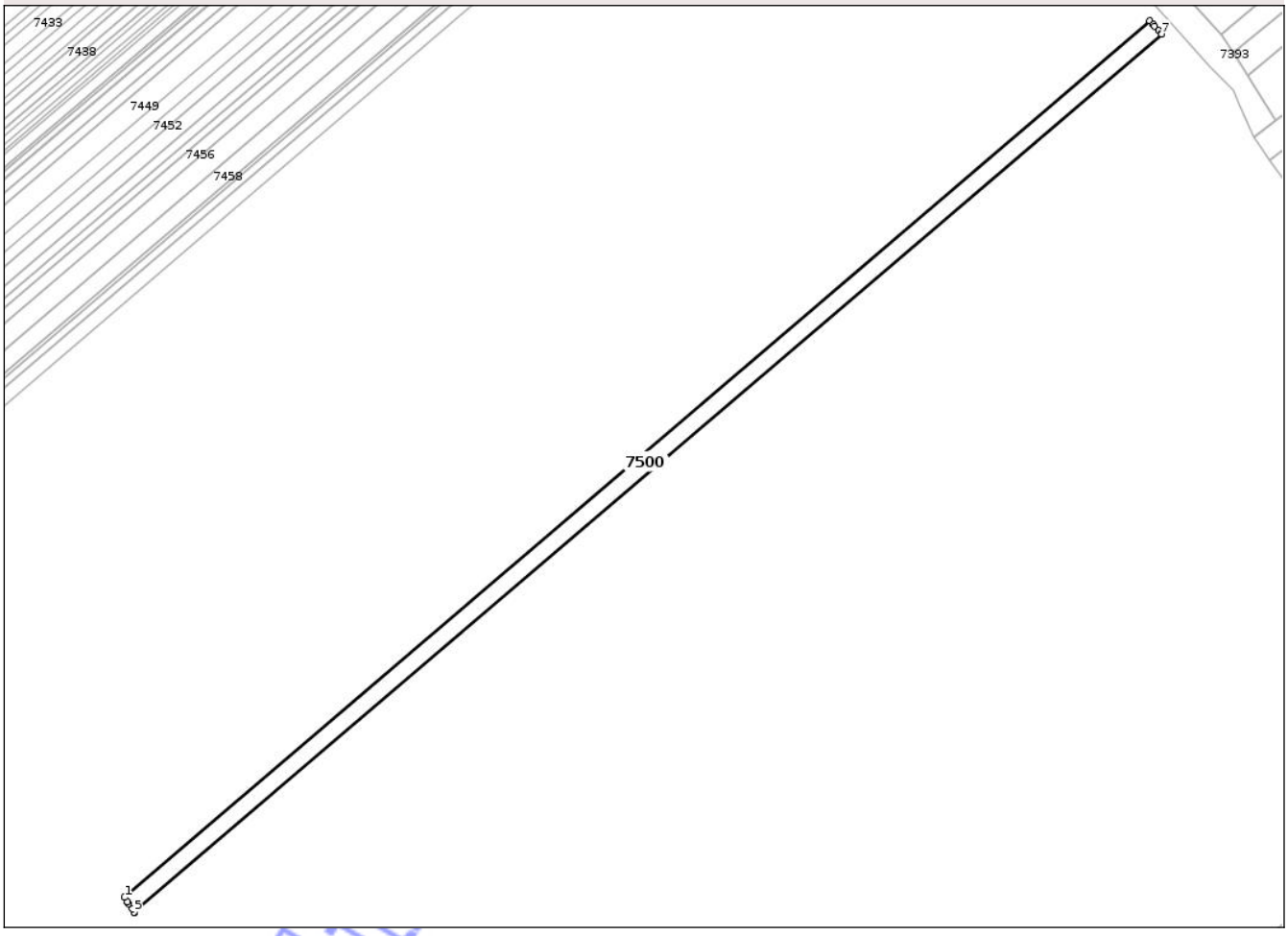

Date referitoare la teren

Crt	Categorie folosinţă	Intra vilan	Suprafaţa (mp)	Tarla	Parcelă	Nr. topo	Observaţii / Referinţe
1	arabil	NU	1.902	58	135	-	

Lungime Segmente
1) Valorile lungimilor segmentelor sunt obţinute din proiecţie în plan.

Punct început	X / Y	Punct sfârşit	X / Y	Lungime segment (** (m)
1	481.119,337 258.646,222	2	481.120,146 258.644,982	1.48
2	481.120,146 258.644,982	3	481.120,478 258.644,473	0.607
3	481.120,478 258.644,473	4	481.121,401 258.643,06	1.688
4	481.121,401 258.643,06	5	481.122,046 258.642,073	1.179
5	481.122,046 258.642,073	6	481.122,094 258.642,0	0.087

Document care conţine date cu caracter personal, protejat de prevederile Regulamentului (UE) nr. 679/2016 şi Legii 190/2018

Punct început	X / Y	Punct sfârşit	X / Y	Lungime segment (** (m)
6	481.122,094 258.642,0	7	481.411,592 258.889,294	380.741
7	481.411,592 258.889,294	8	481.411,534 258.889,358	0.087
8	481.411,534 258.889,358	9	481.410,745 258.890,222	1.17
9	481.410,745 258.890,222	10	481.409,616 258.891,46	1.675
10	481.409,616 258.891,46	11	481.409,21 258.891,905	0.603
11	481.409,21 258.891,905	12	481.408,219 258.892,99	1.469
12	481.408,219 258.892,99	1	481.119,337 258.646,222	379.931

**** Lungimile segmentelor sunt determinate în planul de proiecţie Stereo 70 şi sunt rotunjite la 1 milimetru.**
***** Distanţa dintre puncte este formată din segmente cumulate ce sunt mai mici decât valoarea 1 milimetru.**

Neutilizabil in circuitul civil

DATE DESPRE IMOBILUL NR. 7453

Oficiul de Cadastru şi Publicitate Imobiliară TELEORMAN
Biroul de Cadastru şi Publicitate Imobiliară Alexandria

A. Partea I. Descrierea imobilului

TEREN Extravilan

Adresa: Jud. Teleorman

Nr. Crt	Nr cadastral Nr. topografic	Suprafaţa* (mp)	Observaţii / Referinţe
A1		1.683	Sector cadastral:17 Teren neimprejmuit;

B. Partea II. Proprietari şi acte

Inscrieri privitoare la dreptul de proprietate şi alte drepturi reale		Referinţe
/		
Act Administrativ nr. 4200964, din 12/11/2002 emis de CJSDPT Teleorman;		
B1	Intabulare, drept de PROPRIETATE, dobandit prin Reconstituire, cota actuala 1/1, cota initiala 1/1	A1
	1) **CIOBANU I DUMITRU**	

C. Partea III. SARCINI .

Inscrieri privind dezmembramintele dreptului de proprietate, drepturi reale de garanţie şi sarcini	Referinţe
NU SUNT	

Neutilizabil în circuitul civil

Anexa Nr. 1 La Partea I

Teren

Nr cadastral	Suprafaţa (mp)*	Observaţii / Referinţe
	1.683	

* Suprafaţa este determinată in planul de proiecţie Stereo 70.

DETALII LINIARE IMOBIL

Date referitoare la teren

Crt	Categorie folosinţă	Intra vilan	Suprafaţa (mp)	Tarla	Parcelă	Nr. topo	Observaţii / Referinţe
1	arabil	NU	1.683	58	76	-	

Lungime Segmente

1) Valorile lungimilor segmentelor sunt obţinute din proiecţie în plan.

Punct început	X / Y	Punct sfârşit	X / Y	Lungime segment (** (m)
1	481.003,909 258.754,39	2	481.004,21 258.754,056	0.45
2	481.004,21 258.754,056	3	481.005,066 258.753,105	1.279
3	481.005,066 258.753,105	4	481.006,756 258.751,229	2.525
4	481.006,756 258.751,229	5	481.307,649 259.008,257	395.727
5	481.307,649 259.008,257	6	481.305,97 259.010,143	2.525

Document care conţine date cu caracter personal, protejat de prevederile Regulamentului (UE) nr. 679/2016 şi Legii 190/2018

Punct început	X / Y	Punct sfârşit	X / Y	Lungime segment (** (m)
6	481.305,97 259.010,143	7	481.305,12 259.011,098	1.279
7	481.305,12 259.011,098	8	481.304,821 259.011,434	0.45
8	481.304,821 259.011,434	1	481.003,909 258.754,39	395.752

**** Lungimile segmentelor sunt determinate în planul de proiecţie Stereo 70 şi sunt rotunjite la 1 milimetru.**
***** Distanţa dintre puncte este formată din segmente cumulate ce sunt mai mici decât valoarea 1 milimetru.**

Neutilizabil in circuitul civil

DATE DESPRE IMOBILUL NR. 7075

Oficiul de Cadastru şi Publicitate Imobiliară TELEORMAN
Biroul de Cadastru şi Publicitate Imobiliară Alexandria

A. Partea I. Descrierea imobilului

TEREN Intravilan

Adresa: Loc. Lunca, Jud. Teleorman

Nr. Crt	Nr cadastral Nr. topografic	Suprafaţa* (mp)	Observaţii / Referinţe
A1		857	Sector cadastral:14 Teren neimprejmuit;

B. Partea II. Proprietari şi acte

Inscrieri privitoare la dreptul de proprietate şi alte drepturi reale		Referinţe
/		
Act Administrativ nr. 7225, din 13/12/2024 emis de PRIMARIA COMUNEI LUNCA;		
B1	Inscrierea posesiei, drept de PROPRIETATE, dobandit prin Lege, cota actuala 1/1, cota initiala 1/1	A1
	1) **NEIDENTIFICAT NEIDENTIFICAT**	
Act Normativ nr. 7, din 13/03/1996 emis de PARLAMENTUL ROMANIEI (Art. 13);		
B2	Se noteaza mențiunea de proprietar neidentificat.	A1

C. Partea III. SARCINI .

Inscrieri privind dezmembramintele dreptului de proprietate, drepturi reale de garanţie şi sarcini	Referinţe
NU SUNT	

Neutilizabil în circuitul civil

Anexa Nr. 1 La Partea I

Teren

Nr cadastral	Suprafaţa (mp)*	Observaţii / Referinţe
	857	

* Suprafaţa este determinată in planul de proiecţie Stereo 70.

DETALII LINIARE IMOBIL

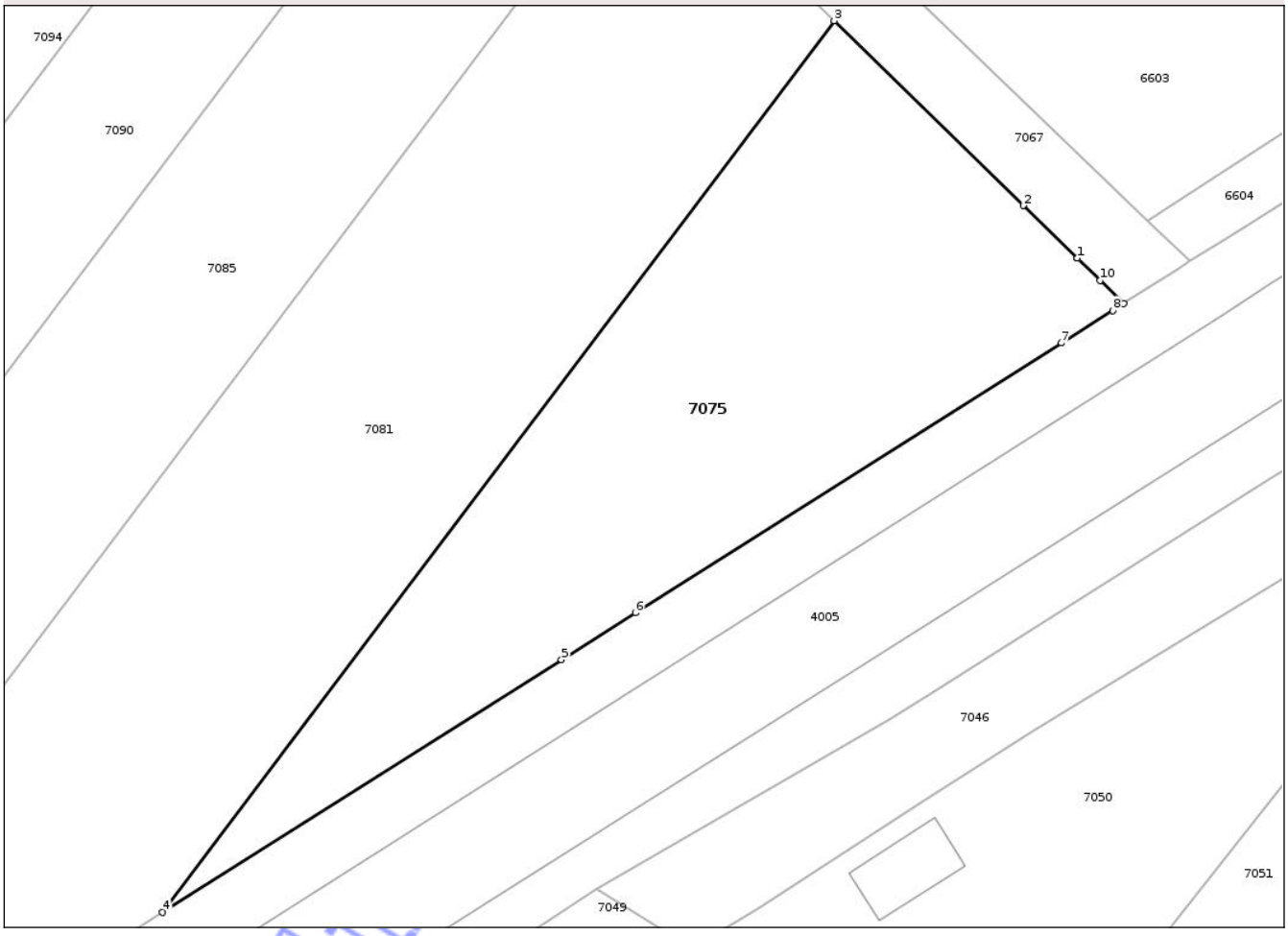

Date referitoare la teren

Crt	Categorie folosinţă	Intra vilan	Suprafaţa (mp)	Tarla	Parcelă	Nr. topo	Observaţii / Referinţe
1	arabil	DA	857	55A	80/1	-	

Lungime Segmente
1) Valorile lungimilor segmentelor sunt obţinute din proiecţie în plan.

Punct început	X / Y	Punct sfârşit	X / Y	Lungime segment (** (m)
1	480.790,429 259.573,387	2	480.787,094 259.576,639	4.659
2	480.787,094 259.576,639	3	480.775,376 259.588,065	16.366
3	480.775,376 259.588,065	4	480.733,808 259.532,942	69.04
4	480.733,808 259.532,942	5	480.758,499 259.548,565	29.219
5	480.758,499 259.548,565	6	480.763,071 259.551,458	5.41

Document care conţine date cu caracter personal, protejat de prevederile Regulamentului (UE) nr. 679/2016 şi Legii 190/2018

Punct început	X / Y	Punct sfârşit	X / Y	Lungime segment (** (m)
6	480.763,071 259.551,458	7	480.789,439 259.568,142	31.203
7	480.789,439 259.568,142	8	480.792,614 259.570,151	3.757
8	480.792,614 259.570,151	9	480.793,289 259.570,578	0.798
9	480.793,289 259.570,578	10	480.791,84 259.572,011	2.038
10	480.791,84 259.572,011	11	480.790,437 259.573,38	1.96
11	480.790,437 259.573,38	1	480.790,429 259.573,387	0.01

**** Lungimile segmentelor sunt determinate în planul de proiecţie Stereo 70 şi sunt rotunjite la 1 milimetru.**
***** Distanţa dintre puncte este formată din segmente cumulate ce sunt mai mici decât valoarea 1 milimetru.**

Neutilizabil in circuitul civil

DATE DESPRE IMOBILUL NR. 7035

Oficiul de Cadastru şi Publicitate Imobiliară TELEORMAN
Biroul de Cadastru şi Publicitate Imobiliară Alexandria

A. Partea I. Descrierea imobilului

TEREN Necunoscut

Adresa: Loc. Lunca, Str Agronomului, Jud. Teleorman

Nr. Crt	Nr cadastral Nr. topografic	Suprafaţa* (mp)	Observaţii / Referinţe
A1		930	Sector cadastral:12 Teren neimprejmuit;

B. Partea II. Proprietari şi acte

Inscrieri privitoare la dreptul de proprietate şi alte drepturi reale		Referinţe
/		
Act Administrativ nr. 4200410, din 11/01/1996 emis de CJSDPT Teleorman;		
B1	Intabulare, drept de PROPRIETATE, dobandit prin Reconstituire, cota actuala 1/1, cota initiala 1/1	A1
	1) **STRECHE RADU**, Lipsa CNP	

C. Partea III. SARCINI .

Inscrieri privind dezmembramintele dreptului de proprietate, drepturi reale de garanţie şi sarcini	Referinţe
NU SUNT	

Neutilizabil în circuitul civil

Anexa Nr. 1 La Partea I

Teren

Nr cadastral	Suprafaţa (mp)*	Observaţii / Referinţe
	930	

* Suprafaţa este determinată in planul de proiecţie Stereo 70.

DETALII LINIARE IMOBIL

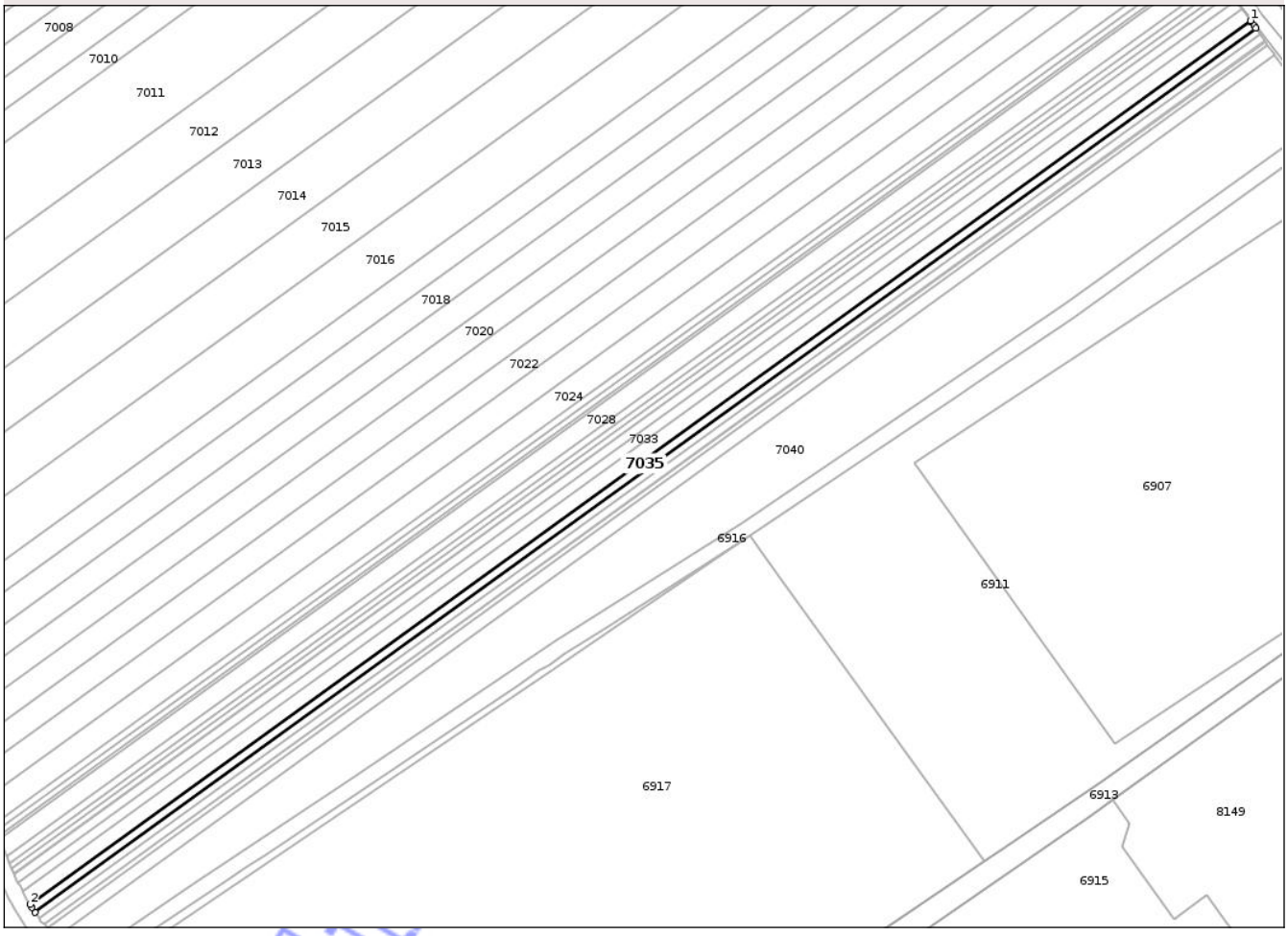

Date referitoare la teren

Crt	Categorie folosinţă	Intra vilan	Suprafaţa (mp)	Tarla	Parcelă	Nr. topo	Observaţii / Referinţe
1	arabil	DA	205	57	312	-	In act T58
2	arabil	NU	725	57	312	-	In act T58

Lungime Segmente

1) Valorile lungimilor segmentelor sunt obţinute din proiecţie în plan.

Punct început	X / Y	Punct sfârşit	X / Y	Lungime segment (** (m)
1	481.938,572 258.782,335	2	481.626,064 258.556,331	385.667
2	481.626,064 258.556,331	3	481.626,51 258.555,617	0.842
3	481.626,51 258.555,617	4	481.627,343 258.554,28	1.575
4	481.627,343 258.554,28	5	481.939,973 258.780,373	385.818

Document care conţine date cu caracter personal, protejat de prevederile Regulamentului (UE) nr. 679/2016 şi Legii 190/2018

Punct început	X / Y	Punct sfârşit	X / Y	Lungime segment (** (m)
5	481.939,973 258.780,373	6	481.939,526 258.780,998	0.768
6	481.939,526 258.780,998	7	481.938,656 258.782,218	1.498
7	481.938,656 258.782,218	1	481.938,572 258.782,335	0.144

**** Lungimile segmentelor sunt determinate în planul de proiecţie Stereo 70 şi sunt rotunjite la 1 milimetru.**
***** Distanţa dintre puncte este formată din segmente cumulate ce sunt mai mici decât valoarea 1 milimetru.**

Neutilizabil in circuitul civil

DATE DESPRE IMOBILUL NR. 6991

Oficiul de Cadastru şi Publicitate Imobiliară TELEORMAN
Biroul de Cadastru şi Publicitate Imobiliară Alexandria

A. Partea I. Descrierea imobilului

TEREN Necunoscut

Adresa: Loc. Lunca, Str Agronomului, Jud. Teleorman

Nr. Crt	Nr cadastral Nr. topografic	Suprafaţa* (mp)	Observaţii / Referinţe
A1		2.500	Sector cadastral:12 Teren neimprejmuit;

B. Partea II. Proprietari şi acte

Inscrieri privitoare la dreptul de proprietate şi alte drepturi reale		Referinţe
/		
Act Administrativ nr. 4200424, din 13/02/1996 emis de CJSDPT Teleorman;		
B1	Intabulare, drept de PROPRIETATE, dobandit prin Reconstituire, cota actuala 1/1, cota initiala 1/1	A1
	1) **BODÎRCĂ A FLOREA**, Lipsa CNP 2) **MIRCEA MARIA**, Lipsa CNP 3) **BUZALĂ IOANA**, Lipsa CNP	

C. Partea III. SARCINI .

Inscrieri privind dezmembramintele dreptului de proprietate, drepturi reale de garanţie şi sarcini	Referinţe
NU SUNT	

Neutilizabil în circuitul civil

Anexa Nr. 1 La Partea I

Teren

Nr cadastral	Suprafaţa (mp)*	Observaţii / Referinţe
	2.500	

* Suprafaţa este determinată in planul de proiecţie Stereo 70.

DETALII LINIARE IMOBIL

Date referitoare la teren

Crt	Categorie folosinţă	Intra vilan	Suprafaţa (mp)	Tarla	Parcelă	Nr. topo	Observaţii / Referinţe
1	arabil	DA	502	57	5	-	
2	arabil	NU	1.998	57	5	-	

Lungime Segmente
1) Valorile lungimilor segmentelor sunt obţinute din proiecţie în plan.

Punct început	X / Y	Punct sfârşit	X / Y	Lungime segment (** (m)
1	481.762,173 259.029,589	2	481.758,174 259.035,194	6.886
2	481.758,174 259.035,194	3	481.464,114 258.822,531	362.901
3	481.464,114 258.822,531	4	481.467,86 258.816,742	6.895
4	481.467,86 258.816,742	1	481.762,173 259.029,589	363.213

Document care conţine date cu caracter personal, protejat de prevederile Regulamentului (UE) nr. 679/2016 şi Legii 190/2018

**** Lungimile segmentelor sunt determinate în planul de proiecţie Stereo 70 şi sunt rotunjite la 1 milimetru.**
***** Distanţa dintre puncte este formată din segmente cumulate ce sunt mai mici decât valoarea 1 milimetru.**

Neutilizabil in circuitul civil

DATE DESPRE IMOBILUL NR. 7033

Oficiul de Cadastru şi Publicitate Imobiliară TELEORMAN
Biroul de Cadastru şi Publicitate Imobiliară Alexandria

A. Partea I. Descrierea imobilului

TEREN Necunoscut

Adresa: Loc. Lunca, Str Agronomului, Jud. Teleorman

Nr. Crt	Nr cadastral Nr. topografic	Suprafaţa* (mp)	Observaţii / Referinţe
A1		984	Sector cadastral:12 Teren neimprejmuit;

B. Partea II. Proprietari şi acte

Inscrieri privitoare la dreptul de proprietate şi alte drepturi reale		Referinţe
/		
Act Administrativ nr. 4200266, din 24/10/1995 emis de CJSDPT Teleorman;		
B1	Intabulare, drept de PROPRIETATE, dobandit prin Reconstituire, cota actuala 1/1, cota initiala 1/1	A1
	1) **ROBITU I MARIA** DEFUNCT:Da	

C. Partea III. SARCINI .

Inscrieri privind dezmembramintele dreptului de proprietate, drepturi reale de garanţie şi sarcini	Referinţe
NU SUNT	

Neutilizabil în circuitul civil

Anexa Nr. 1 La Partea I

Teren

Nr cadastral	Suprafaţa (mp)*	Observaţii / Referinţe
	984	

* Suprafaţa este determinată in planul de proiecţie Stereo 70.

DETALII LINIARE IMOBIL

Date referitoare la teren

Crt	Categorie folosinţă	Intra vilan	Suprafaţa (mp)	Tarla	Parcelă	Nr. topo	Observaţii / Referinţe
1	arabil	DA	216	57	308	-	In act T58
2	arabil	NU	768	57	308	-	In act T58

Lungime Segmente
1) Valorile lungimilor segmentelor sunt obţinute din proiecţie în plan.

Punct început	X / Y	Punct sfârşit	X / Y	Lungime segment (** (m)
1	481.934,901 258.787,482	2	481.623,011 258.561,924	384.905
2	481.623,011 258.561,924	3	481.623,345 258.561,259	0.744
3	481.623,345 258.561,259	4	481.624,025 258.559,906	1.514
4	481.624,025 258.559,906	5	481.624,173 258.559,611	0.33

Document care conţine date cu caracter personal, protejat de prevederile Regulamentului (UE) nr. 679/2016 şi Legii 190/2018

Punct început	X / Y	Punct sfârşit	X / Y	Lungime segment (** (m)
5	481.624,173 258.559,611	6	481.936,385 258.785,402	385.302
6	481.936,385 258.785,402	1	481.934,901 258.787,482	2.555

** Lungimile segmentelor sunt determinate în planul de proiecţie Stereo 70 şi sunt rotunjite la 1 milimetru.
*** Distanţa dintre puncte este formată din segmente cumulate ce sunt mai mici decât valoarea 1 milimetru.

Neutilizabil in circuitul civil

DATE DESPRE IMOBILUL NR. 7406

Oficiul de Cadastru şi Publicitate Imobiliară TELEORMAN
Biroul de Cadastru şi Publicitate Imobiliară Alexandria

A. Partea I. Descrierea imobilului

TEREN Extravilan

Adresa: Jud. Teleorman

Nr. Crt	Nr cadastral Nr. topografic	Suprafaţa* (mp)	Observaţii / Referinţe
A1		1.033	Sector cadastral:17 Teren neimprejmuit;

B. Partea II. Proprietari şi acte

Inscrieri privitoare la dreptul de proprietate şi alte drepturi reale		Referinţe
/		
Act Notarial nr. Act de partaj voluntar 685, din 15/04/2015 emis de NP RADU MARIAN;		
B1	Intabulare, drept de PROPRIETATE, dobandit prin Conventie, cota actuala 1/1, cota initiala 1/1	A1
	1) **ISBICEANU GHEORGHE**	

C. Partea III. SARCINI .

Inscrieri privind dezmembramintele dreptului de proprietate, drepturi reale de garanţie şi sarcini	Referinţe
NU SUNT	

Neutilizabil în circuitul civil

Anexa Nr. 1 La Partea I

Teren

Nr cadastral	Suprafaţa (mp)*	Observaţii / Referinţe
	1.033	

* Suprafaţa este determinată in planul de proiecţie Stereo 70.

DETALII LINIARE IMOBIL

Date referitoare la teren

Crt	Categorie folosinţă	Intra vilan	Suprafaţa (mp)	Tarla	Parcelă	Nr. topo	Observaţii / Referinţe
1	arabil	NU	1.033	58	27	-	

Lungime Segmente
1) Valorile lungimilor segmentelor sunt obţinute din proiecţie în plan.

Punct început	X / Y	Punct sfârşit	X / Y	Lungime segment (** (m)
1	480.931,465 258.834,289	2	480.932,55 258.832,553	2.047
2	480.932,55 258.832,553	3	480.932,866 258.832,048	0.596
3	480.932,866 258.832,048	4	481.233,536 259.088,885	395.434
4	481.233,536 259.088,885	5	481.233,141 259.089,323	0.589
5	481.233,141 259.089,323	6	481.231,785 259.090,827	2.025

Document care conţine date cu caracter personal, protejat de prevederile Regulamentului (UE) nr. 679/2016 şi Legii 190/2018

Punct început	X / Y	Punct sfârşit	X / Y	Lungime segment (** (m)
6	481.231,785 259.090,827	1	480.931,465 258.834,289	394.973

** Lungimile segmentelor sunt determinate în planul de proiecţie Stereo 70 şi sunt rotunjite la 1 milimetru.
*** Distanţa dintre puncte este formată din segmente cumulate ce sunt mai mici decât valoarea 1 milimetru.

Neutilizabil in circuitul civil

DATE DESPRE IMOBILUL NR. 7251

Oficiul de Cadastru şi Publicitate Imobiliară TELEORMAN
Biroul de Cadastru şi Publicitate Imobiliară Alexandria

A. Partea I. Descrierea imobilului

TEREN Extravilan

Adresa: Jud. Teleorman

Nr. Crt	Nr cadastral Nr. topografic	Suprafaţa* (mp)	Observaţii / Referinţe
A1		1.500	Sector cadastral:15 Teren neimprejmuit;

B. Partea II. Proprietari şi acte

Inscrieri privitoare la dreptul de proprietate şi alte drepturi reale		Referinţe
/		
Act Administrativ nr. 4200647, din 30/01/1997 emis de CJSDPT Teleorman;		
B1	Intabulare, drept de PROPRIETATE, dobandit prin Reconstituire, cota actuala 1/1, cota initiala 1/1	A1
	1) **TERCI TUDOR**	

C. Partea III. SARCINI .

Inscrieri privind dezmembramintele dreptului de proprietate, drepturi reale de garanţie şi sarcini	Referinţe
NU SUNT	

Neutilizabil în circuitul civil

Anexa Nr. 1 La Partea I

Teren

Nr cadastral	Suprafaţa (mp)*	Observaţii / Referinţe
	1.500	

* Suprafaţa este determinată in planul de proiecţie Stereo 70.

DETALII LINIARE IMOBIL

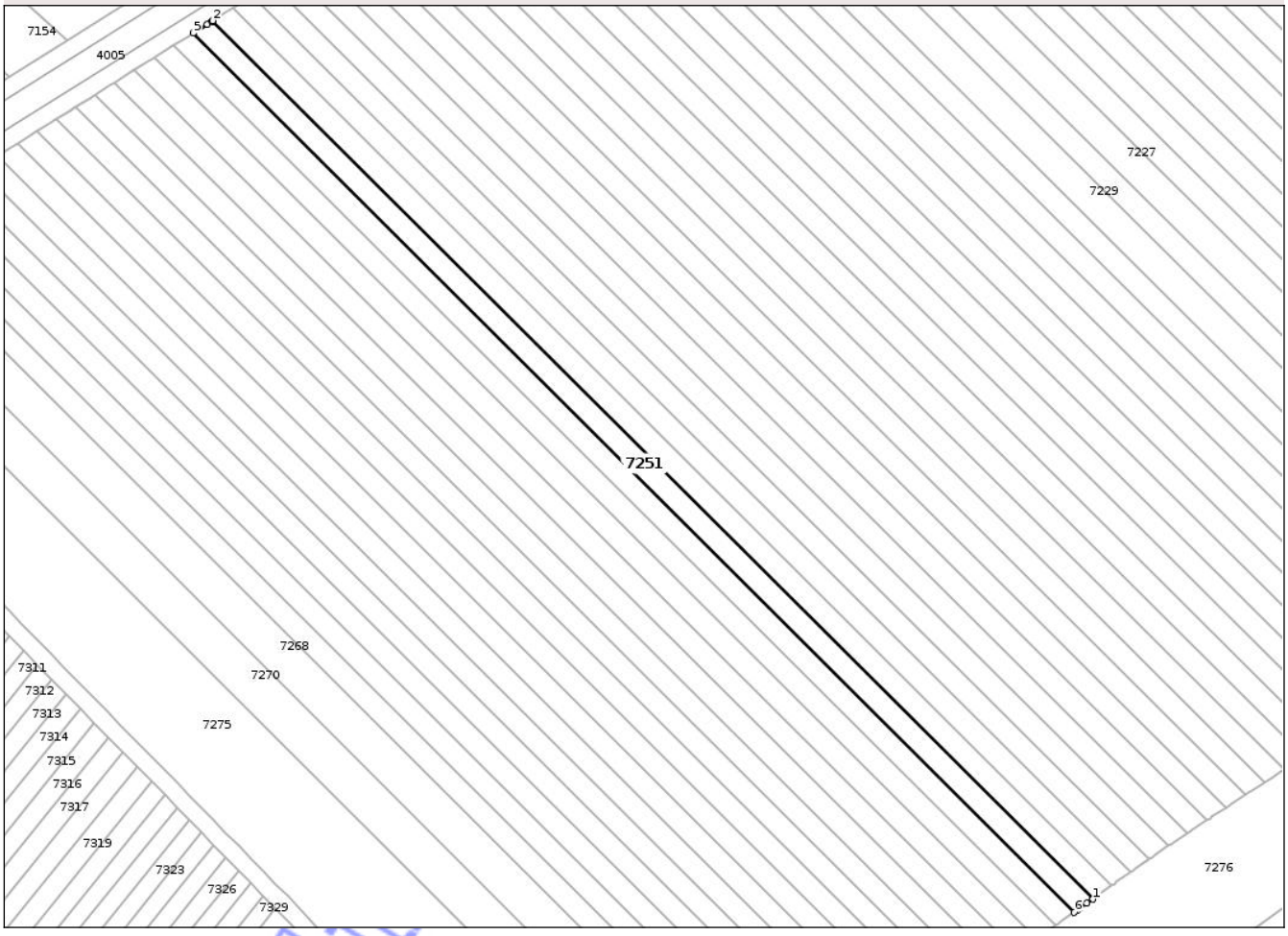

Date referitoare la teren

Crt	Categorie folosinţă	Intra vilan	Suprafaţa (mp)	Tarla	Parcelă	Nr. topo	Observaţii / Referinţe
1	arabil	NU	1.500	56A	98	-	

Lungime Segmente
1) Valorile lungimilor segmentelor sunt obţinute din proiecţie în plan.

Punct început	X / Y	Punct sfârşit	X / Y	Lungime segment (** (m)
1	480.357,469 258.949,425	2	480.154,153 259.152,069	287.058
2	480.154,153 259.152,069	3	480.153,981 259.151,961	0.203
3	480.153,981 259.151,961	4	480.152,866 259.151,262	1.316
4	480.152,866 259.151,262	5	480.149,613 259.149,22	3.84
5	480.149,613 259.149,22	6	480.353,143 258.946,363	287.359

Document care conţine date cu caracter personal, protejat de prevederile Regulamentului (UE) nr. 679/2016 şi Legii 190/2018

Punct început	X / Y	Punct sfârşit	X / Y	Lungime segment (** (m)
6	480.353,143 258.946,363	7	480.353,846 258.946,861	0.862
7	480.353,846 258.946,861	8	480.354,289 258.947,175	0.543
8	480.354,289 258.947,175	9	480.356,113 258.948,466	2.235
9	480.356,113 258.948,466	1	480.357,469 258.949,425	1.661

**** Lungimile segmentelor sunt determinate în planul de proiecţie Stereo 70 şi sunt rotunjite la 1 milimetru.**
***** Distanţa dintre puncte este formată din segmente cumulate ce sunt mai mici decât valoarea 1 milimetru.**

Neutilizabil in circuitul civil

DATE DESPRE IMOBILUL NR. 7135

Oficiul de Cadastru şi Publicitate Imobiliară TELEORMAN
Biroul de Cadastru şi Publicitate Imobiliară Alexandria

A. Partea I. Descrierea imobilului

TEREN Extravilan

Adresa: Jud. Teleorman

Nr. Crt	Nr cadastral Nr. topografic	Suprafaţa* (mp)	Observaţii / Referinţe
A1		875	Sector cadastral:14 Teren neimprejmuit; Imobil traversat de limita unităților administrativ - teritoriale SAELELE și LUNCA

B. Partea II. Proprietari şi acte

Inscrieri privitoare la dreptul de proprietate şi alte drepturi reale		Referinţe
/		
Act Administrativ nr. 7225, din 13/12/2024 emis de PRIMARIA COMUNEI LUNCA;		
B1	Inscrierea posesiei, drept de PROPRIETATE, dobandit prin Lege, cota actuala 1/1, cota initiala 1/1	A1
	1) **NEIDENTIFICAT NEIDENTIFICAT**	
Act Normativ nr. 7, din 13/03/1996 emis de PARLAMENTUL ROMANIEI (Art. 13);		
B2	Se noteaza mențiunea de proprietar neidentificat.	A1

C. Partea III. SARCINI .

Inscrieri privind dezmembramintele dreptului de proprietate, drepturi reale de garanţie şi sarcini	Referinţe
NU SUNT	

Neutilizabil în circuitul civil

Anexa Nr. 1 La Partea I

Teren

Nr cadastral	Suprafaţa (mp)*	Observaţii / Referinţe
	875	Imobil traversat de limita unităţilor administrativ - teritoriale SAELELE și LUNCA

* Suprafaţa este determinată in planul de proiecţie Stereo 70.

DETALII LINIARE IMOBIL

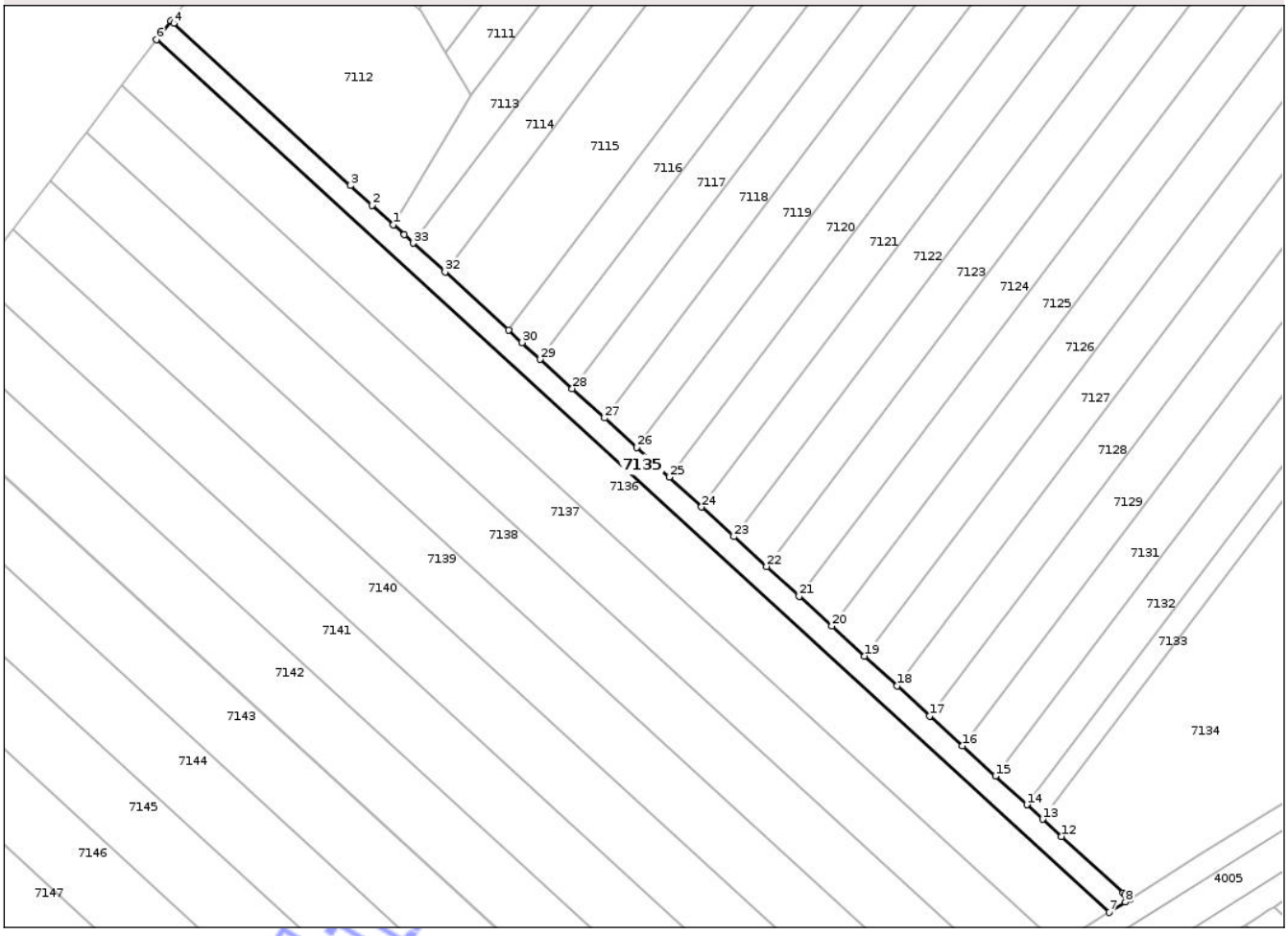

Date referitoare la teren

Crt	Categorie folosinţă	Intra vilan	Suprafaţa (mp)	Tarla	Parcelă	Nr. topo	Observaţii / Referinţe
1	drum	NU	875	-	-	-	DE

Lungime Segmente

1) Valorile lungimilor segmentelor sunt obţinute din proiecţie în plan.

Punct început	X / Y	Punct sfârşit	X / Y	Lungime segment (** (m)
1	480.184,662 259.379,59	2	480.181,059 259.382,886	4.884
3	480.177,411 259.386,223	4	480.147,538 259.413,547	40.485
5	480.147,033 259.414,009	6	480.144,609 259.410,806	4.017
7	480.305,531 259.263,61	8	480.308,301 259.265,348	3.271
9	480.309,03 259.265,806	10	480.308,23 259.266,561	1.1

Punct început	X / Y	Punct sfârşit	X / Y	Lungime segment (** (m)
2	480.181,059 259.382,886	3	480.177,411 259.386,223	4.944
4	480.147,538 259.413,547	5	480.147,033 259.414,009	0.684
6	480.144,609 259.410,806	7	480.305,531 259.263,61	218.089
8	480.308,301 259.265,348	9	480.309,03 259.265,806	0.861
10	480.308,23 259.266,561	11	480.307,892 259.266,87	0.458

Document care conține date cu caracter personal, protejat de prevederile Regulamentului (UE) nr. 679/2016 și Legii 190/2018

Punct început	X / Y	Punct sfârşit	X / Y	Lungime segment (** (m)
11	480.307,892 259.266,87	12	480.297,458 259.276,415	14.142
13	480.294,28 259.279,322	14	480.291,62 259.281,754	3.605
15	480.286,316 259.286,606	16	480.280,768 259.291,681	7.519
17	480.275,234 259.296,743	18	480.269,707 259.301,799	7.49
19	480.264,188 259.306,848	20	480.258,675 259.311,89	7.471
21	480.253,169 259.316,926	22	480.247,671 259.321,955	7.452
23	480.242,179 259.326,979	24	480.236,694 259.331,995	7.433
25	480.231,217 259.337,006	26	480.225,75 259.342,006	7.409
27	480.220,304 259.346,988	28	480.214,877 259.351,952	7.354
29	480.209,471 259.356,897	30	480.206,372 259.359,732	4.199
31	480.204,084 259.361,825	32	480.193,369 259.371,626	14.522
33	480.188,04 259.376,5	34	480.186,5 259.377,909	2.087

Punct început	X / Y	Punct sfârşit	X / Y	Lungime segment (** (m)
12	480.297,458 259.276,415	13	480.294,28 259.279,322	4.306
14	480.291,62 259.281,754	15	480.286,316 259.286,606	7.189
16	480.280,768 259.291,681	17	480.275,234 259.296,743	7.5
18	480.269,707 259.301,799	19	480.264,188 259.306,848	7.481
20	480.258,675 259.311,89	21	480.253,169 259.316,926	7.461
22	480.247,671 259.321,955	23	480.242,179 259.326,979	7.442
24	480.236,694 259.331,995	25	480.231,217 259.337,006	7.424
26	480.225,75 259.342,006	27	480.220,304 259.346,988	7.382
28	480.214,877 259.351,952	29	480.209,471 259.356,897	7.327
30	480.206,372 259.359,732	31	480.204,084 259.361,825	3.101
32	480.193,369 259.371,626	33	480.188,04 259.376,5	7.222
34	480.186,5 259.377,909	1	480.184,662 259.379,59	2.49

**** Lungimile segmentelor sunt determinate în planul de proiecţie Stereo 70 şi sunt rotunjite la 1 milimetru.**
***** Distanţa dintre puncte este formată din segmente cumulate ce sunt mai mici decât valoarea 1 milimetru.**

Neutilizabil în circuitul civil

DATE DESPRE IMOBILUL NR. 7452

Oficiul de Cadastru şi Publicitate Imobiliară TELEORMAN
Biroul de Cadastru şi Publicitate Imobiliară Alexandria

A. Partea I. Descrierea imobilului

TEREN Extravilan

Adresa: Jud. Teleorman

Nr. Crt	Nr cadastral Nr. topografic	Suprafaţa* (mp)	Observaţii / Referinţe
A1		1.160	Sector cadastral:17 Teren neimprejmuit;

B. Partea II. Proprietari şi acte

Inscrieri privitoare la dreptul de proprietate şi alte drepturi reale		Referinţe
/		
Act Administrativ nr. 4200293, din 15/10/2008 emis de CJSDPT Teleorman;		
B1	Intabulare, drept de PROPRIETATE, dobandit prin Reconstituire, cota actuala 1/1, cota initiala 1/1	A1
	1) **CAZANARU I FLOAREA**	

C. Partea III. SARCINI .

Inscrieri privind dezmembramintele dreptului de proprietate, drepturi reale de garanţie şi sarcini	Referinţe
NU SUNT	

Neutilizabil în circuitul civil

Anexa Nr. 1 La Partea I

Teren

Nr cadastral	Suprafaţa (mp)*	Observaţii / Referinţe
	1.160	

* Suprafaţa este determinată in planul de proiecţie Stereo 70.

DETALII LINIARE IMOBIL

Date referitoare la teren

Crt	Categorie folosinţă	Intra vilan	Suprafaţa (mp)	Tarla	Parcelă	Nr. topo	Observaţii / Referinţe
1	arabil	NU	1.160	58	74	-	

Lungime Segmente

1) Valorile lungimilor segmentelor sunt obţinute din proiecţie în plan.

Punct început	X / Y	Punct sfârşit	X / Y	Lungime segment (** (m)
1	481.303,038 259.013,766	2	481.001,946 258.756,568	395.989
2	481.001,946 258.756,568	3	481.002,142 258.756,351	0.293
3	481.002,142 258.756,351	4	481.003,306 258.755,058	1.739
4	481.003,306 258.755,058	5	481.003,909 258.754,39	0.9
5	481.003,909 258.754,39	6	481.304,821 259.011,434	395.752

Document care conţine date cu caracter personal, protejat de prevederile Regulamentului (UE) nr. 679/2016 şi Legii 190/2018

Punct început	X / Y	Punct sfârşit	X / Y	Lungime segment (** (m)
6	481.304,821 259.011,434	7	481.304,222 259.012,106	0.9
7	481.304,222 259.012,106	8	481.303,825 259.012,552	0.597
8	481.303,825 259.012,552	1	481.303,038 259.013,766	1.447

**** Lungimile segmentelor sunt determinate în planul de proiecţie Stereo 70 şi sunt rotunjite la 1 milimetru.**
***** Distanţa dintre puncte este formată din segmente cumulate ce sunt mai mici decât valoarea 1 milimetru.**

Neutilizabil in circuitul civil

DATE DESPRE IMOBILUL NR. 7309

Oficiul de Cadastru şi Publicitate Imobiliară TELEORMAN
Biroul de Cadastru şi Publicitate Imobiliară Alexandria

A. Partea I. Descrierea imobilului

TEREN Extravilan

Adresa: Jud. Teleorman

Nr. Crt	Nr cadastral Nr. topografic	Suprafaţa* (mp)	Observaţii / Referinţe
A1		1.500	Sector cadastral:15 Teren neimprejmuit;

B. Partea II. Proprietari şi acte

Inscrieri privitoare la dreptul de proprietate şi alte drepturi reale		Referinţe
/		
Act Administrativ nr. 4200756, din 18/03/2002 emis de CJSDPT Teleorman;		
B1	Intabulare, drept de PROPRIETATE, dobandit prin Reconstituire, cota actuala 1/1, cota initiala 1/1	A1
	1) **GHELDIU GHEORGHE** DEFUNCT:Da	

C. Partea III. SARCINI .

Inscrieri privind dezmembramintele dreptului de proprietate, drepturi reale de garanţie şi sarcini	Referinţe
NU SUNT	

Neutilizabil în circuitul civil

Anexa Nr. 1 La Partea I

Teren

Nr cadastral	Suprafaţa (mp)*	Observaţii / Referinţe
	1.500	

* Suprafaţa este determinată in planul de proiecţie Stereo 70.

DETALII LINIARE IMOBIL



Date referitoare la teren

Crt	Categorie folosinţă	Intra vilan	Suprafaţa (mp)	Tarla	Parcelă	Nr. topo	Observaţii / Referinţe
1	arabil	NU	1.500	56B	32	-	

Lungime Segmente

1) Valorile lungimilor segmentelor sunt obţinute din proiecţie în plan.

Punct început	X / Y	Punct sfârşit	X / Y	Lungime segment (** (m)
1	480.107,15 259.010,161	2	480.103,896 259.013,489	4.654
2	480.103,896 259.013,489	3	479.899,47 258.761,216	324.702
3	479.899,47 258.761,216	4	479.903,032 258.758,269	4.623
4	479.903,032 258.758,269	1	480.107,15 259.010,161	324.213

**** Lungimile segmentelor sunt determinate în planul de proiecţie Stereo 70 şi sunt rotunjite la 1 milimetru.**

Document care conţine date cu caracter personal, protejat de prevederile Regulamentului (UE) nr. 679/2016 şi Legii 190/2018

***** Distanţa dintre puncte este formată din segmente cumulate ce sunt mai mici decât valoarea 1 milimetru.**

Neutilizabil in circuitul civil

DATE DESPRE IMOBILUL NR. 6906

Oficiul de Cadastru şi Publicitate Imobiliară TELEORMAN
Biroul de Cadastru şi Publicitate Imobiliară Alexandria

A. Partea I. Descrierea imobilului

TEREN Intravilan

Adresa: Loc. Lunca, Cvartal 12, P 877,878,879, Str Principală, Nr. 7, Jud. Teleorman

Nr. Crt	Nr cadastral Nr. topografic	Suprafaţa* (mp)	Observaţii / Referinţe
A1	20001	Din acte: 6.400 Masurata: 6.331	Sector cadastral:11 Teren neimprejmuit;

Construcţii

Crt	Nr cadastral Nr. topografic	Adresa	Observaţii / Referinţe
A1.1	20001-C1	Loc. Lunca, Cvartal 12, P 877,878,879, Str Principală, Nr. 7, Jud. Teleorman	Nr. niveluri:1; S. construita la sol:77 mp; S. construita desfasurata:77 mp; LOCUINTA
A1.2	20001-C2	Loc. Lunca, Cvartal 12, P 877,878,879, Str Principală, Nr. 7, Jud. Teleorman	Nr. niveluri:1; S. construita la sol:37 mp; S. construita desfasurata:37 mp; ANEXA

B. Partea II. Proprietari şi acte

Inscrieri privitoare la dreptul de proprietate şi alte drepturi reale		Referinţe
6021 / 21/03/2011		
Act Notarial nr. 466, din 18/03/2011 emis de BNP RADU MARIAN;		
B2	Intabulare, drept de PROPRIETATEbun propriu cu titlu de cumparare, dobandit prin Conventie, cota actuala 1/1, cota initiala 1/1	A1, A1.1, A1.2
	1) **VADU VASILE IONEL**, necasatorit, Lipsa CNP	

C. Partea III. SARCINI .

Inscrieri privind dezmembramintele dreptului de proprietate, drepturi reale de garanţie şi sarcini	Referinţe
NU SUNT	

Neutilizabil în circuitul civil

Anexa Nr. 1 La Partea I

Teren

Nr cadastral	Suprafaţa (mp)*	Observaţii / Referinţe
20001	Din acte: 6.400 Masurata: 6.331	

* Suprafaţa este determinată in planul de proiecţie Stereo 70.

DETALII LINIARE IMOBIL

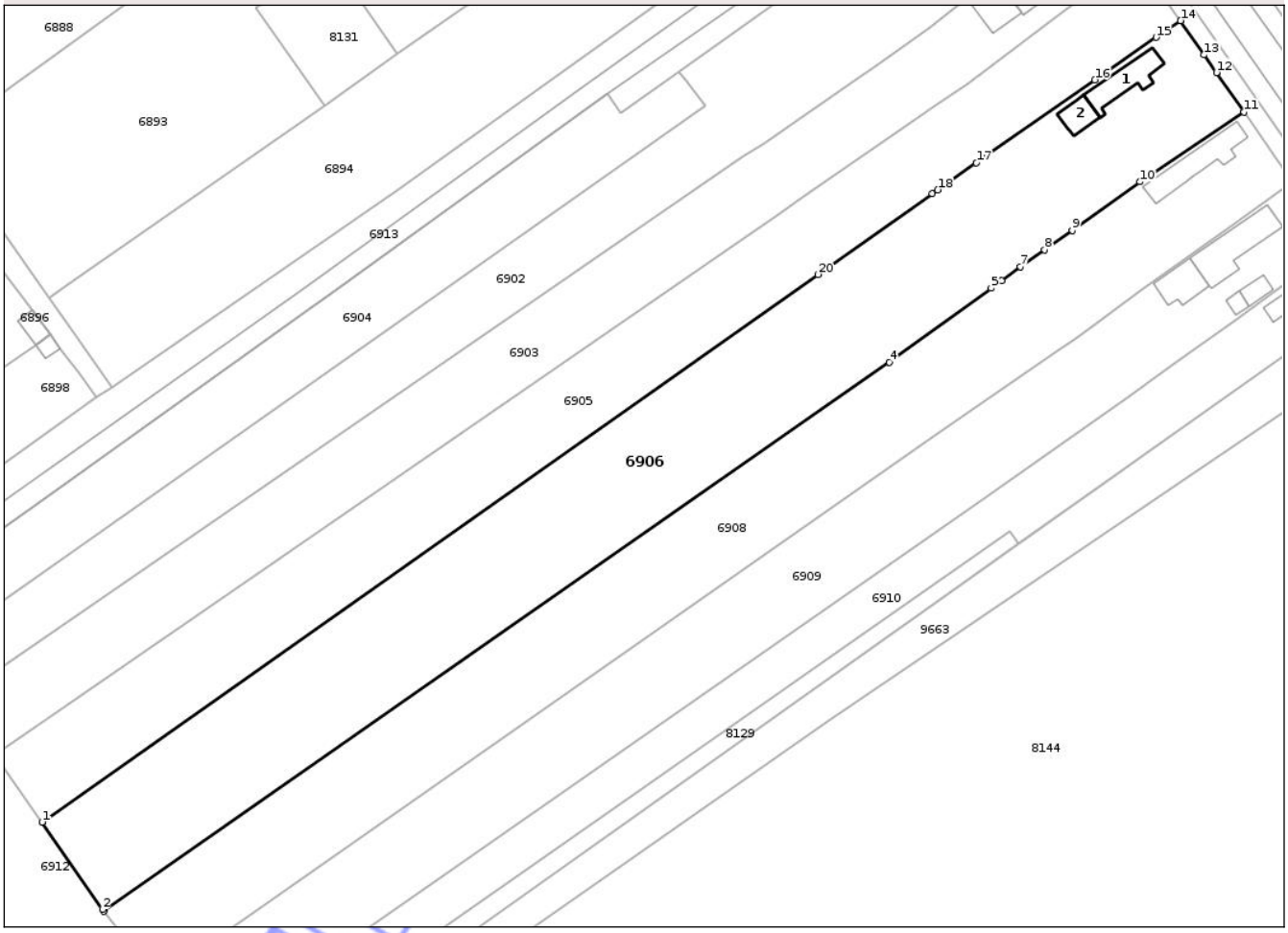

Date referitoare la teren

Crt	Categorie folosinţă	Intra vilan	Suprafaţa (mp)	Tarla	Parcelă	Nr. topo	Observaţii / Referinţe
1	curti constructii	DA	1.137	12	877, 878, 879	-	
2	livada	DA	145	12	877, 878, 879	-	
3	arabil	DA	5.049	12	877, 878, 879	-	

Date referitoare la construcţii

Crt	Număr	Destinaţie construcţie	Supraf. (mp)	Situaţie juridică	Observaţii / Referinţe
A1.1	20001-C1	constructii de locuinte	77	Cu acte	Nr. niveluri:1; S. construita la sol:77 mp; S. construita desfasurata:77 mp; LOCUINTA
A1.2	20001-C2	constructii anexa	37	Cu acte	Nr. niveluri:1; S. construita la sol:37 mp; S. construita desfasurata:37 mp; ANEXA

Lungime Segmente

1) Valorile lungimilor segmentelor sunt obţinute din proiecţie în plan.

Punct început	X / Y	Punct sfârşit	X / Y	Lungime segment (** (m)

Document care conţine date cu caracter personal, protejat de prevederile Regulamentului (UE) nr. 679/2016 şi Legii 190/2018

Punct început	X / Y	Punct sfârşit	X / Y	Lungime segment (** (m)
1	482.051,12 258.623,798	2	482.063,341 258.606,125	21.487
2	482.063,341 258.606,125	3	482.063,67 258.605,719	0.523
3	482.063,67 258.605,719	4	482.222,839 258.717,047	194.238
4	482.222,839 258.717,047	5	482.243,511 258.732,022	25.526
5	482.243,511 258.732,022	6	482.245,617 258.733,565	2.611
6	482.245,617 258.733,565	7	482.249,462 258.736,384	4.768
7	482.249,462 258.736,384	8	482.254,346 258.739,826	5.975
8	482.254,346 258.739,826	9	482.259,937 258.743,766	6.84
9	482.259,937 258.743,766	10	482.273,689 258.753,594	16.903
10	482.273,689 258.753,594	11	482.294,791 258.767,723	25.395
11	482.294,791 258.767,723	12	482.289,214 258.775,739	9.765
12	482.289,214 258.775,739	13	482.286,725 258.779,321	4.362
13	482.286,725 258.779,321	14	482.281,946 258.786,249	8.416
14	482.281,946 258.786,249	15	482.276,96 258.782,884	6.016
15	482.276,96 258.782,884	16	482.264,527 258.774,243	15.141
16	482.264,527 258.774,243	17	482.240,519 258.757,432	29.309
17	482.240,519 258.757,432	18	482.232,701 258.751,957	9.545
18	482.232,701 258.751,957	19	482.231,593 258.751,175	1.356
19	482.231,593 258.751,175	20	482.208,369 258.734,784	28.426
20	482.208,369 258.734,784	1	482.051,12 258.623,798	192.472

**** Lungimile segmentelor sunt determinate în planul de proiecţie Stereo 70 şi sunt rotunjite la 1 milimetru.**
***** Distanţa dintre puncte este formată din segmente cumulate ce sunt mai mici decât valoarea 1 milimetru.**

Neutilizabil în circuitul civil

DATE DESPRE IMOBILUL NR. 7061

Oficiul de Cadastru şi Publicitate Imobiliară TELEORMAN
Biroul de Cadastru şi Publicitate Imobiliară Alexandria

A. Partea I. Descrierea imobilului

TEREN Necunoscut

Adresa: Loc. Lunca, Jud. Teleorman

Nr. Crt	Nr cadastral Nr. topografic	Suprafaţa* (mp)	Observaţii / Referinţe
A1		2.100	Sector cadastral:14 Teren neimprejmuit;

B. Partea II. Proprietari şi acte

Inscrieri privitoare la dreptul de proprietate şi alte drepturi reale		Referinţe
/		
Act Administrativ nr. 4200339, din 30/11/1995 emis de CJSDPT Teleorman;		
B1	Intabulare, drept de PROPRIETATE, dobandit prin Reconstituire, cota actuala 1/1, cota initiala 1/1	A1
	1) **GHENA ANICA**, Lipsa CNP 2) **DUDĂU MARIA**, Lipsa CNP	

C. Partea III. SARCINI .

Inscrieri privind dezmembramintele dreptului de proprietate, drepturi reale de garanţie şi sarcini	Referinţe
NU SUNT	

Neutilizabil în circuitul civil

Anexa Nr. 1 La Partea I

Teren

Nr cadastral	Suprafaţa (mp)*	Observaţii / Referinţe
	2.100	

* Suprafaţa este determinată in planul de proiecţie Stereo 70.

DETALII LINIARE IMOBIL

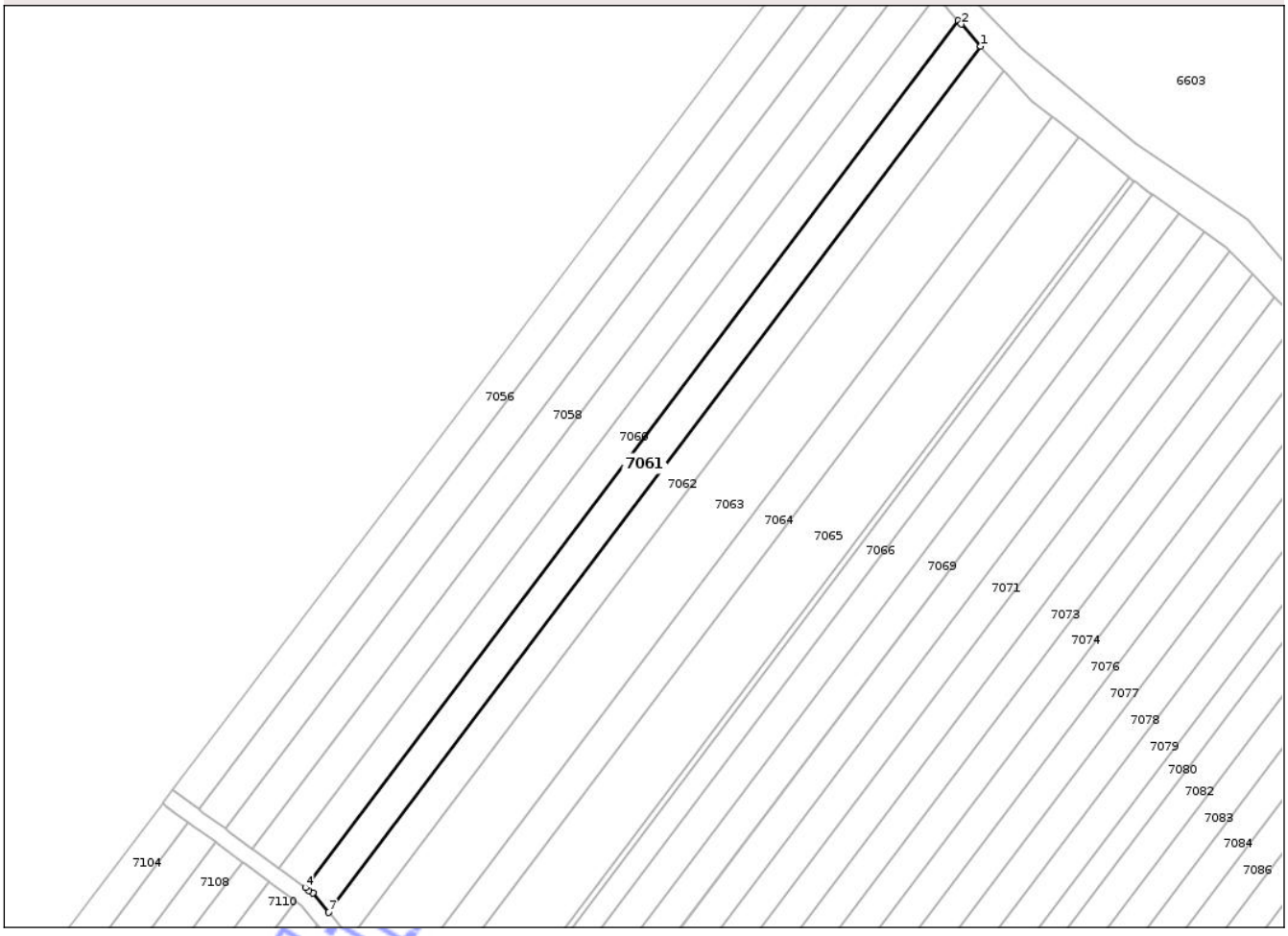

Date referitoare la teren

Crt	Categorie folosinţă	Intra vilan	Suprafaţa (mp)	Tarla	Parcelă	Nr. topo	Observaţii / Referinţe
1	arabil	DA	944	55A	6	-	
2	arabil	NU	1.156	55A	6	-	

Lungime Segmente
1) Valorile lungimilor segmentelor sunt obţinute din proiecţie în plan.

Punct început	X / Y	Punct sfârşit	X / Y	Lungime segment (** (m)
1	480.519,293 259.827,486	2	480.514,591 259.832,833	7.12
2	480.514,591 259.832,833	3	480.513,869 259.833,654	1.094
3	480.513,869 259.833,654	4	480.356,483 259.624,949	261.397
4	480.356,483 259.624,949	5	480.357,346 259.624,314	1.072

Document care conţine date cu caracter personal, protejat de prevederile Regulamentului (UE) nr. 679/2016 şi Legii 190/2018

Punct început	X / Y	Punct sfârşit	X / Y	Lungime segment (** (m)
5	480.357,346 259.624,314	6	480.358,276 259.623,631	1.154
6	480.358,276 259.623,631	7	480.362,082 259.619,013	5.984
7	480.362,082 259.619,013	1	480.519,293 259.827,486	261.106

**** Lungimile segmentelor sunt determinate în planul de proiecţie Stereo 70 şi sunt rotunjite la 1 milimetru.**
***** Distanţa dintre puncte este formată din segmente cumulate ce sunt mai mici decât valoarea 1 milimetru.**

Neutilizabil in circuitul civil

DATE DESPRE IMOBILUL NR. 6810

Oficiul de Cadastru şi Publicitate Imobiliară TELEORMAN
Biroul de Cadastru şi Publicitate Imobiliară Alexandria

A. Partea I. Descrierea imobilului

TEREN Intravilan

Adresa: Loc. Lunca, Str Morarului, Nr. 22, Jud. Teleorman

Nr. Crt	Nr cadastral Nr. topografic	Suprafaţa* (mp)	Observaţii / Referinţe
A1		Din acte: 3.926 Masurata: 4.212	Sector cadastral:11 Teren imprejmuit;

Construcţii

Crt	Nr cadastral Nr. topografic	Adresa	Observaţii / Referinţe
A1.1		Loc. Lunca, Str Morarului, Nr. 22, Jud. Teleorman	Nr. niveluri:1; S. construita la sol:61 mp; S. construita desfasurata:61 mp;
A1.2		Loc. Lunca, Str Morarului, Nr. 22, Jud. Teleorman	Nr. niveluri:1; S. construita la sol:64 mp; S. construita desfasurata:64 mp;

B. Partea II. Proprietari şi acte

Inscrieri privitoare la dreptul de proprietate şi alte drepturi reale		Referinţe
/		
Act Administrativ nr. 4200989, din 12/11/2002 emis de CJSDPT Teleorman;		
B1	Intabulare, drept de PROPRIETATE, dobandit prin Reconstituire, cota actuala 1/1, cota initiala 1/1	A1
	1) **STROIE MITRA** 2) **BADICI COSTICA** 3) **BOZEANU GHIA**, Lipsa CNP	
Act Normativ nr. 7, din 13/03/1996 emis de PARLAMENTUL ROMANIEI;		
B2	Intabulare, drept de PROPRIETATE, dobandit prin Lege, cota actuala 1/1, cota initiala 1/1	A1.1, A1.2
	1) **STROIE MITRA**, Lipsa CNP 2) **BADICI COSTICA**, Lipsa CNP 3) **BOZEANU GHIA**, Lipsa CNP	

C. Partea III. SARCINI .

Inscrieri privind dezmembramintele dreptului de proprietate, drepturi reale de garanţie şi sarcini	Referinţe
NU SUNT	

Neutilizabil în circuitul civil

Anexa Nr. 1 La Partea I

Teren

Nr cadastral	Suprafaţa (mp)*	Observaţii / Referinţe
	Din acte: 3.926 Masurata: 4.212	

* Suprafaţa este determinată in planul de proiecţie Stereo 70.

DETALII LINIARE IMOBIL

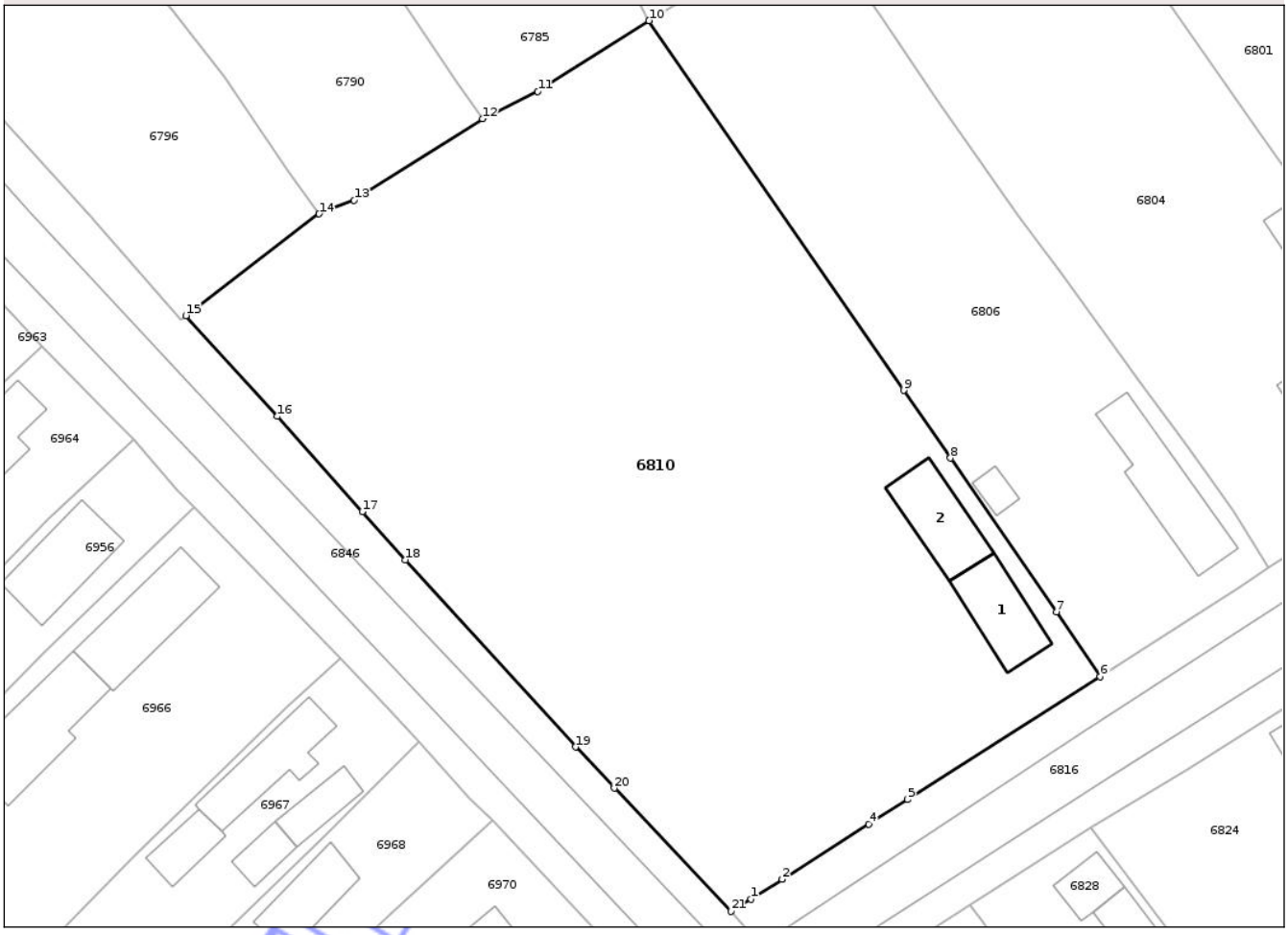

Date referitoare la teren

Crt	Categorie folosinţă	Intra vilan	Suprafaţa (mp)	Tarla	Parcelă	Nr. topo	Observaţii / Referinţe
1	curti constructii	DA	732	15	1153,1154	-	
2	arabil	DA	3.480	15	1153,1154	-	

Date referitoare la construcţii

Crt	Număr	Destinaţie construcţie	Supraf. (mp)	Situaţie juridică	Observaţii / Referinţe
A1.1		constructii de locuinte	61	Cu acte	Nr. niveluri:1; S. construita la sol:61 mp; S. construita desfasurata:61 mp;
A1.2		constructii anexa	64	Cu acte	Nr. niveluri:1; S. construita la sol:64 mp; S. construita desfasurata:64 mp;

Lungime Segmente

1) Valorile lungimilor segmentelor sunt obţinute din proiecţie în plan.

Punct început	X / Y	Punct sfârşit	X / Y	Lungime segment (** (m)
1	481.542,674 259.192,352	2	481.545,868 259.194,385	3.785
3	481.545,873 259.194,388	4	481.554,779 259.200,056	10.557

Punct început	X / Y	Punct sfârşit	X / Y	Lungime segment (** (m)
2	481.545,868 259.194,385	3	481.545,873 259.194,388	0.006
4	481.554,779 259.200,056	5	481.558,744 259.202,58	4.7

Document care conţine date cu caracter personal, protejat de prevederile Regulamentului (UE) nr. 679/2016 şi Legii 190/2018

Punct început	X / Y	Punct sfârşit	X / Y	Lungime segment (** (m)
5	481.558,744 259.202,58	6	481.578,633 259.215,238	23.575
7	481.574,103 259.221,902	8	481.563,196 259.237,734	19.225
9	481.558,388 259.244,712	10	481.532,167 259.282,77	46.216
11	481.520,694 259.275,507	12	481.514,996 259.272,671	6.365
13	481.501,803 259.264,285	14	481.498,181 259.262,876	3.886
15	481.484,457 259.252,403	16	481.493,883 259.242,041	14.008
17	481.502,638 259.232,217	18	481.507,043 259.227,274	6.621
19	481.524,582 259.207,993	20	481.528,586 259.203,762	5.826
21	481.540,596 259.191,072	1	481.542,674 259.192,352	2.441

Punct început	X / Y	Punct sfârşit	X / Y	Lungime segment (** (m)
6	481.578,633 259.215,238	7	481.574,103 259.221,902	8.058
8	481.563,196 259.237,734	9	481.558,388 259.244,712	8.474
10	481.532,167 259.282,77	11	481.520,694 259.275,507	13.579
12	481.514,996 259.272,671	13	481.501,803 259.264,285	15.633
14	481.498,181 259.262,876	15	481.484,457 259.252,403	17.264
16	481.493,883 259.242,041	17	481.502,638 259.232,217	13.159
18	481.507,043 259.227,274	19	481.524,582 259.207,993	26.065
20	481.528,586 259.203,762	21	481.540,596 259.191,072	17.472

**** Lungimile segmentelor sunt determinate în planul de proiecţie Stereo 70 şi sunt rotunjite la 1 milimetru.**
***** Distanţa dintre puncte este formată din segmente cumulate ce sunt mai mici decât valoarea 1 milimetru.**

Neutilizabil in circuitul civil

DATE DESPRE IMOBILUL NR. 6996

Oficiul de Cadastru şi Publicitate Imobiliară TELEORMAN
Biroul de Cadastru şi Publicitate Imobiliară Alexandria

A. Partea I. Descrierea imobilului

TEREN Necunoscut

Adresa: Loc. Lunca, Str Agronomului, Jud. Teleorman

Nr. Crt	Nr cadastral Nr. topografic	Suprafaţa* (mp)	Observaţii / Referinţe
A1		2.500	Sector cadastral:12 Teren neimprejmuit;

B. Partea II. Proprietari şi acte

Inscrieri privitoare la dreptul de proprietate şi alte drepturi reale		Referinţe
/		
Act Administrativ nr. 4201167, din 02/02/2011 emis de CJSDPT Teleorman;		
B1	Intabulare, drept de PROPRIETATE, dobandit prin Reconstituire, cota actuala 1/1, cota initiala 1/1	A1
	1) **BĂDICI IORDAN**, Lipsa CNP 2) **BĂDICI MARIN** 3) **BĂDICI FLOREA**	

C. Partea III. SARCINI .

Inscrieri privind dezmembramintele dreptului de proprietate, drepturi reale de garanţie şi sarcini	Referinţe
NU SUNT	

Neutilizabil în circuitul civil

Anexa Nr. 1 La Partea I

Teren

Nr cadastral	Suprafaţa (mp)*	Observaţii / Referinţe
	2.500	

* Suprafaţa este determinată in planul de proiecţie Stereo 70.

DETALII LINIARE IMOBIL

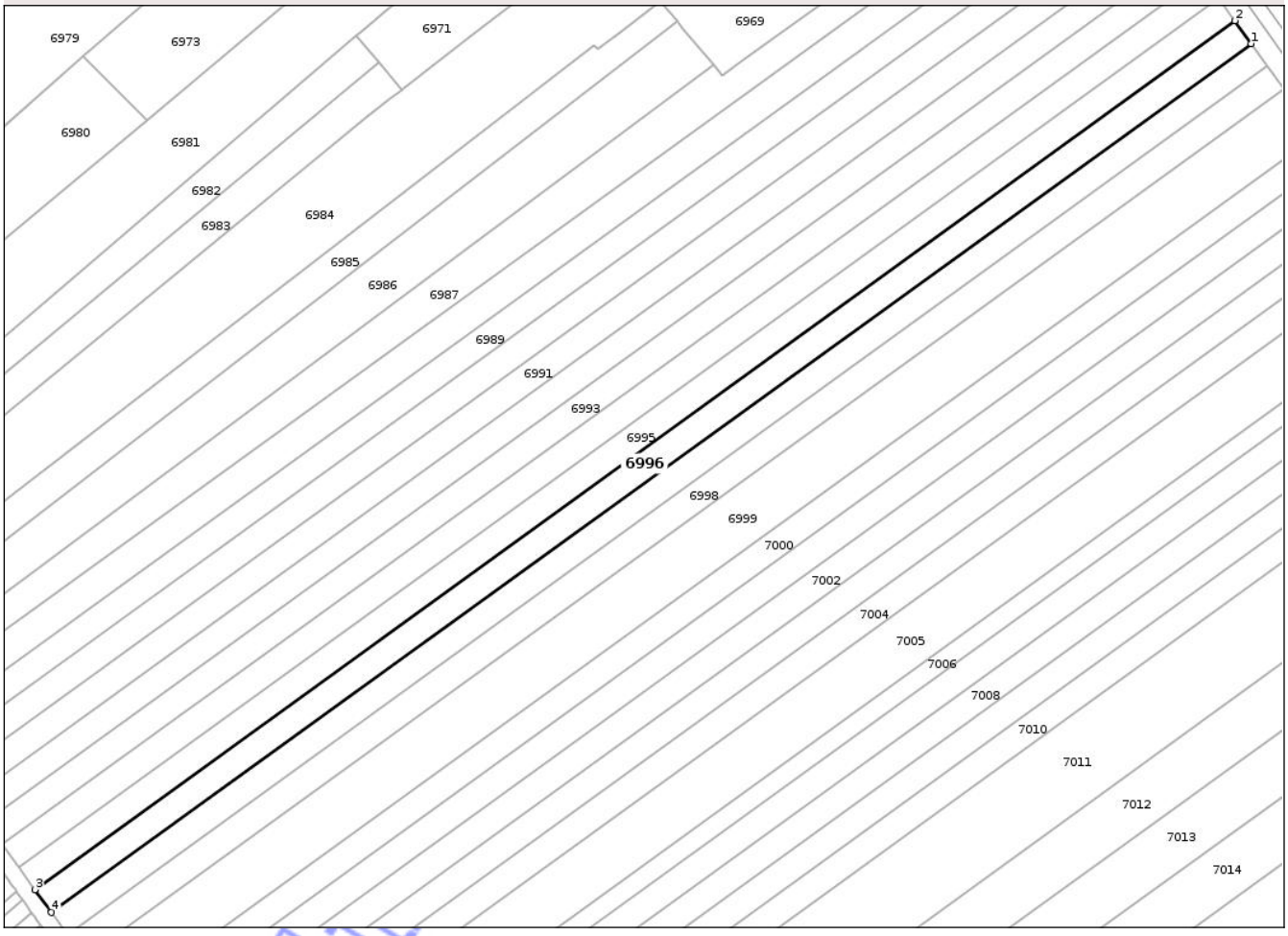

Date referitoare la teren

Crt	Categorie folosinţă	Intra vilan	Suprafaţa (mp)	Tarla	Parcelă	Nr. topo	Observaţii / Referinţe
1	arabil	DA	511	57	10	-	
2	arabil	NU	1.989	57	10	-	

Lungime Segmente
1) Valorile lungimilor segmentelor sunt obţinute din proiecţie în plan.

Punct început	X / Y	Punct sfârşit	X / Y	Lungime segment (** (m)
1	481.782,141 259.001,601	2	481.778,148 259.007,198	6.875
2	481.778,148 259.007,198	3	481.483,489 258.794,102	363.639
3	481.483,489 258.794,102	4	481.487,494 258.788,514	6.875
4	481.487,494 258.788,514	1	481.782,141 259.001,601	363.624

Document care conţine date cu caracter personal, protejat de prevederile Regulamentului (UE) nr. 679/2016 şi Legii 190/2018

**** Lungimile segmentelor sunt determinate în planul de proiecţie Stereo 70 şi sunt rotunjite la 1 milimetru.**
***** Distanţa dintre puncte este formată din segmente cumulate ce sunt mai mici decât valoarea 1 milimetru.**

Neutilizabil in circuitul civil

DATE DESPRE IMOBILUL NR. 7094

Oficiul de Cadastru şi Publicitate Imobiliară TELEORMAN
Biroul de Cadastru şi Publicitate Imobiliară Alexandria

A. Partea I. Descrierea imobilului

TEREN Necunoscut

Adresa: Loc. Lunca, Jud. Teleorman

Nr. Crt	Nr cadastral Nr. topografic	Suprafaţa* (mp)	Observaţii / Referinţe
A1		2.100	Sector cadastral:14 Teren neimprejmuit;

B. Partea II. Proprietari şi acte

Inscrieri privitoare la dreptul de proprietate şi alte drepturi reale		Referinţe
/		
Act Administrativ nr. 4200636, din 06/11/1996 emis de CJSDPT Teleorman;		
B1	Intabulare, drept de PROPRIETATE, dobandit prin Reconstituire, cota actuala 1/1, cota initiala 1/1	A1
	1) **SĂRĂCEANU PASCA** DEFUNCT:Da	

C. Partea III. SARCINI .

Inscrieri privind dezmembramintele dreptului de proprietate, drepturi reale de garanţie şi sarcini	Referinţe
NU SUNT	

Neutilizabil în circuitul civil

Anexa Nr. 1 La Partea I

Teren

Nr cadastral	Suprafaţa (mp)*	Observaţii / Referinţe
	2.100	

* Suprafaţa este determinată in planul de proiecţie Stereo 70.

DETALII LINIARE IMOBIL

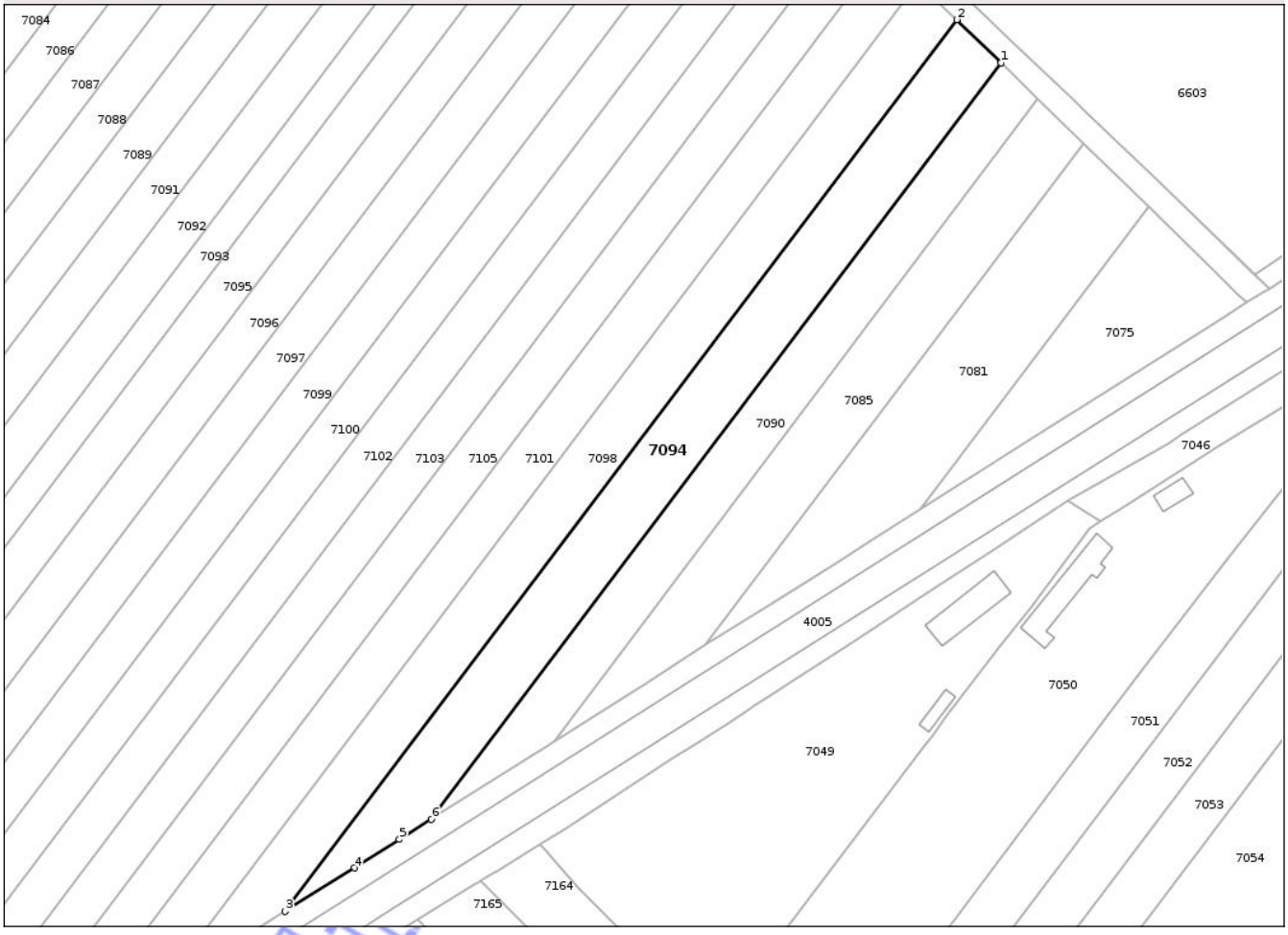

Date referitoare la teren

Crt	Categorie folosinţă	Intra vilan	Suprafaţa (mp)	Tarla	Parcelă	Nr. topo	Observaţii / Referinţe
1	arabil	DA	1.416	55A	41	-	
2	arabil	NU	684	55A	41	-	

Lungime Segmente

1) Valorile lungimilor segmentelor sunt obţinute din proiecţie în plan.

Punct început	X / Y	Punct sfârşit	X / Y	Lungime segment (** (m)
1	480.748,494 259.614,28	2	480.740,435 259.622,139	11.256
2	480.740,435 259.622,139	3	480.617,926 259.459,684	203.47
3	480.617,926 259.459,684	4	480.630,556 259.467,611	14.912
4	480.630,556 259.467,611	5	480.638,763 259.472,804	9.712

Document care conţine date cu caracter personal, protejat de prevederile Regulamentului (UE) nr. 679/2016 şi Legii 190/2018

Punct început	X / Y	Punct sfârşit	X / Y	Lungime segment (** (m)
5	480.638,763 259.472,804	6	480.644,581 259.476,485	6.885
6	480.644,581 259.476,485	1	480.748,494 259.614,28	172.584

**** Lungimile segmentelor sunt determinate în planul de proiecţie Stereo 70 şi sunt rotunjite la 1 milimetru.**
***** Distanţa dintre puncte este formată din segmente cumulate ce sunt mai mici decât valoarea 1 milimetru.**

Neutilizabil in circuitul civil

DATE DESPRE IMOBILUL NR. 7371

Oficiul de Cadastru şi Publicitate Imobiliară TELEORMAN
Biroul de Cadastru şi Publicitate Imobiliară Alexandria

A. Partea I. Descrierea imobilului

TEREN Extravilan

Adresa: Jud. Teleorman

Nr. Crt	Nr cadastral Nr. topografic	Suprafaţa* (mp)	Observaţii / Referinţe
A1		2.180	Sector cadastral:17 Teren neimprejmuit;

B. Partea II. Proprietari şi acte

Inscrieri privitoare la dreptul de proprietate şi alte drepturi reale		Referinţe
/		
Act Administrativ nr. 4200644, din 30/01/1997 emis de CJSDPT Teleorman;		
B1	Intabulare, drept de PROPRIETATE, dobandit prin Reconstituire, cota actuala 1/1, cota initiala 1/1	A1
	1) **TERCI FLORINA** 2) **AMZA SCARLAT MARIN**	

C. Partea III. SARCINI .

Inscrieri privind dezmembramintele dreptului de proprietate, drepturi reale de garanţie şi sarcini	Referinţe
NU SUNT	

Neutilizabil în circuitul civil

Anexa Nr. 1 La Partea I

Teren

Nr cadastral	Suprafaţa (mp)*	Observaţii / Referinţe
	2.180	

* Suprafaţa este determinată in planul de proiecţie Stereo 70.

DETALII LINIARE IMOBIL



Date referitoare la teren

Crt	Categorie folosinţă	Intra vilan	Suprafaţa (mp)	Tarla	Parcelă	Nr. topo	Observaţii / Referinţe
1	arabil	NU	2.180	58	9	-	

Lungime Segmente
1) Valorile lungimilor segmentelor sunt obţinute din proiecţie în plan.

Punct început	X / Y	Punct sfârşit	X / Y	Lungime segment (** (m)
1	481.171,051 259.175,494	2	480.864,761 258.913,856	402.825
2	480.864,761 258.913,856	3	480.868,275 258.909,743	5.41
3	480.868,275 258.909,743	4	481.174,75 259.171,539	403.069
4	481.174,75 259.171,539	5	481.173,167 259.173,28	2.353
5	481.173,167 259.173,28	1	481.171,051 259.175,494	3.063

Document care conţine date cu caracter personal, protejat de prevederile Regulamentului (UE) nr. 679/2016 şi Legii 190/2018

**** Lungimile segmentelor sunt determinate în planul de proiecţie Stereo 70 şi sunt rotunjite la 1 milimetru.**
***** Distanţa dintre puncte este formată din segmente cumulate ce sunt mai mici decât valoarea 1 milimetru.**

Neutilizabil in circuitul civil

DATE DESPRE IMOBILUL NR. 7048

Oficiul de Cadastru şi Publicitate Imobiliară TELEORMAN
Biroul de Cadastru şi Publicitate Imobiliară Alexandria

A. Partea I. Descrierea imobilului

TEREN Intravilan

Adresa: Loc. Lunca, Str Izbiceni, Nr. 35, Jud. Teleorman

Nr. Crt	Nr cadastral Nr. topografic	Suprafaţa* (mp)	Observaţii / Referinţe
A1		365	Sector cadastral:13 Teren neimprejmuit;

B. Partea II. Proprietari şi acte

Inscrieri privitoare la dreptul de proprietate şi alte drepturi reale		Referinţe
/		
Act Administrativ nr. 7225, din 13/12/2024 emis de PRIMARIA COMUNEI LUNCA;		
B1	Inscrierea posesiei, drept de PROPRIETATE, dobandit prin Lege, cota actuala 1/1, cota initiala 1/1	A1
	1) **NEIDENTIFICAT NEIDENTIFICAT**	
Act Normativ nr. 7, din 13/03/1996 emis de PARLAMENTUL ROMANIEI (Art. 13);		
B2	Se noteaza mențiunea de proprietar neidentificat.	A1

C. Partea III. SARCINI .

Inscrieri privind dezmembramintele dreptului de proprietate, drepturi reale de garanţie şi sarcini	Referinţe
NU SUNT	

Neutilizabil în circuitul civil

Anexa Nr. 1 La Partea I

Teren

Nr cadastral	Suprafaţa (mp)*	Observaţii / Referinţe
	365	

* Suprafaţa este determinată in planul de proiecţie Stereo 70.

DETALII LINIARE IMOBIL

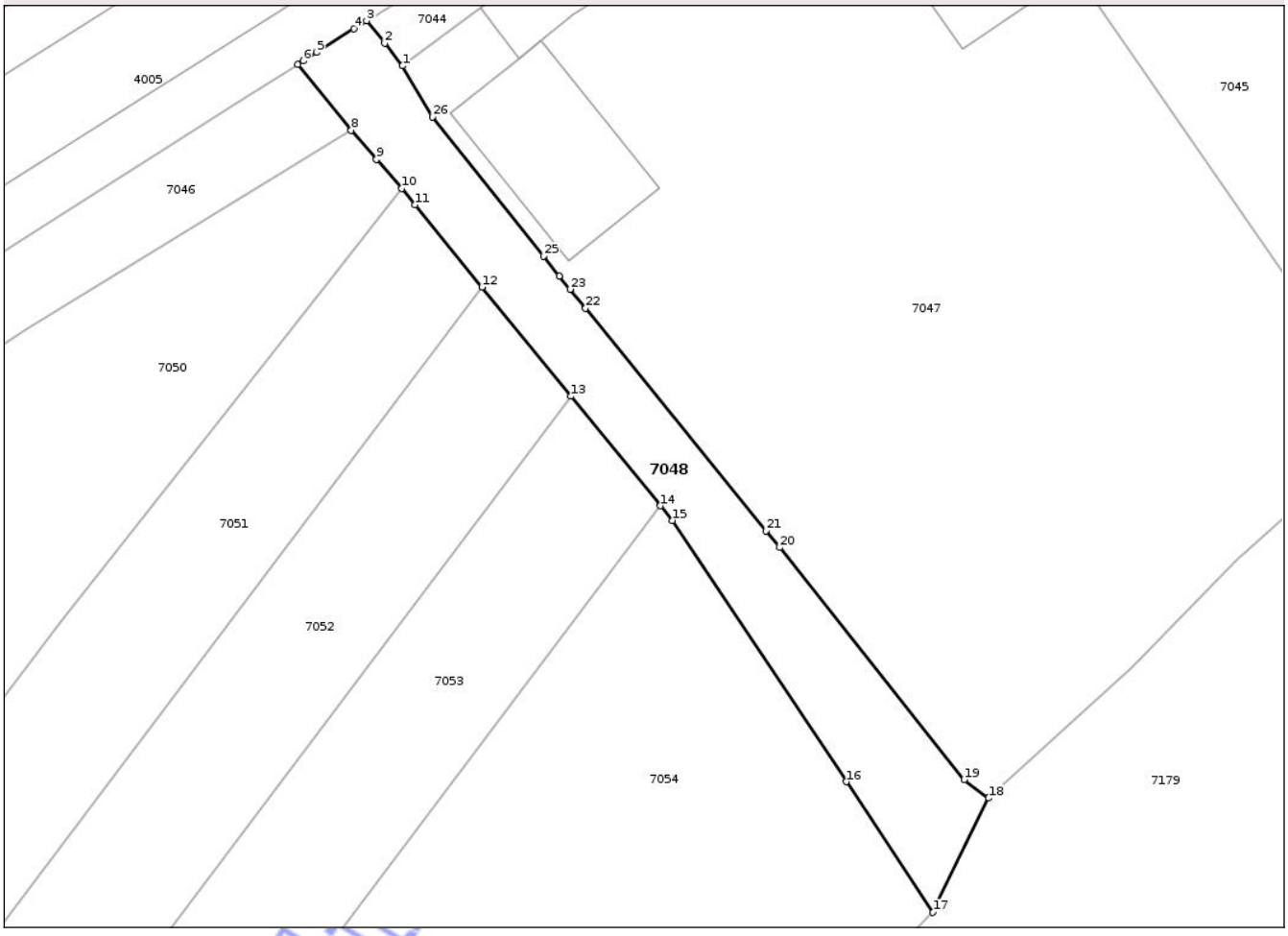

Date referitoare la teren

Crt	Categorie folosinţă	Intra vilan	Suprafaţa (mp)	Tarla	Parcelă	Nr. topo	Observaţii / Referinţe
1	drum	DA	365	-	-	-	

Lungime Segmente

1) Valorile lungimilor segmentelor sunt obţinute din proiecţie în plan.

Punct început	X / Y	Punct sfârşit	X / Y	Lungime segment (** (m)
1	480.813,328 259.562,074	2	480.812,104 259.563,608	1.962
3	480.810,88 259.565,142	4	480.810,015 259.564,594	1.024
5	480.807,455 259.562,975	6	480.806,572 259.562,416	1.045
7	480.806,175 259.562,165	8	480.809,832 259.557,686	5.782
9	480.811,549 259.555,707	10	480.813,266 259.553,728	2.62

Punct început	X / Y	Punct sfârşit	X / Y	Lungime segment (** (m)
2	480.812,104 259.563,608	3	480.810,88 259.565,142	1.962
4	480.810,015 259.564,594	5	480.807,455 259.562,975	3.029
6	480.806,572 259.562,416	7	480.806,175 259.562,165	0.47
8	480.809,832 259.557,686	9	480.811,549 259.555,707	2.62
10	480.813,266 259.553,728	11	480.814,174 259.552,615	1.436

Document care conţine date cu caracter personal, protejat de prevederile Regulamentului (UE) nr. 679/2016 şi Legii 190/2018

Punct început	X / Y	Punct sfârşit	X / Y	Lungime segment (** (m)
11	480.814,174 259.552,615	12	480.818,739 259.547,026	7.217
13	480.824,804 259.539,598	14	480.830,887 259.532,148	9.617
15	480.831,706 259.531,145	16	480.843,537 259.513,385	21.34
17	480.849,453 259.504,502	18	480.853,239 259.512,277	8.647
19	480.851,561 259.513,521	20	480.839,005 259.529,312	20.175
21	480.838,094 259.530,458	22	480.825,78 259.545,589	19.508
23	480.824,729 259.546,879	24	480.823,999 259.547,777	1.157
25	480.822,92 259.549,13	26	480.815,375 259.558,585	12.096

Punct început	X / Y	Punct sfârşit	X / Y	Lungime segment (** (m)
12	480.818,739 259.547,026	13	480.824,804 259.539,598	9.59
14	480.830,887 259.532,148	15	480.831,706 259.531,145	1.295
16	480.843,537 259.513,385	17	480.849,453 259.504,502	10.673
18	480.853,239 259.512,277	19	480.851,561 259.513,521	2.089
20	480.839,005 259.529,312	21	480.838,094 259.530,458	1.464
22	480.825,78 259.545,589	23	480.824,729 259.546,879	1.664
24	480.823,999 259.547,777	25	480.822,92 259.549,13	1.731
26	480.815,375 259.558,585	1	480.813,328 259.562,074	4.045

**** Lungimile segmentelor sunt determinate în planul de proiecţie Stereo 70 şi sunt rotunjite la 1 milimetru.**
***** Distanţa dintre puncte este formată din segmente cumulate ce sunt mai mici decât valoarea 1 milimetru.**

Neutilizabil in circuitul civil

DATE DESPRE IMOBILUL NR. 7190

Oficiul de Cadastru şi Publicitate Imobiliară TELEORMAN
Biroul de Cadastru şi Publicitate Imobiliară Alexandria

A. Partea I. Descrierea imobilului

TEREN Extravilan

Adresa: Jud. Teleorman

Nr. Crt	Nr cadastral Nr. topografic	Suprafaţa* (mp)	Observaţii / Referinţe
A1		1.500	Sector cadastral:15 Teren neimprejmuit;

B. Partea II. Proprietari şi acte

Inscrieri privitoare la dreptul de proprietate şi alte drepturi reale		Referinţe
/		
Act Administrativ nr. 4200330, din 30/11/1995 emis de CJSDPT Teleorman;		
B1	Intabulare, drept de PROPRIETATE, dobandit prin Reconstituire, cota actuala 1/1, cota initiala 1/1	A1
	1) **TERCI DUMITRU** 2) **TERCI RADU** 3) **TERCI IULIAN**	

C. Partea III. SARCINI .

Inscrieri privind dezmembramintele dreptului de proprietate, drepturi reale de garanţie şi sarcini	Referinţe
NU SUNT	

Neutilizabil în circuitul civil

Anexa Nr. 1 La Partea I

Teren

Nr cadastral	Suprafaţa (mp)*	Observaţii / Referinţe
	1.500	

* Suprafaţa este determinată in planul de proiecţie Stereo 70.

DETALII LINIARE IMOBIL

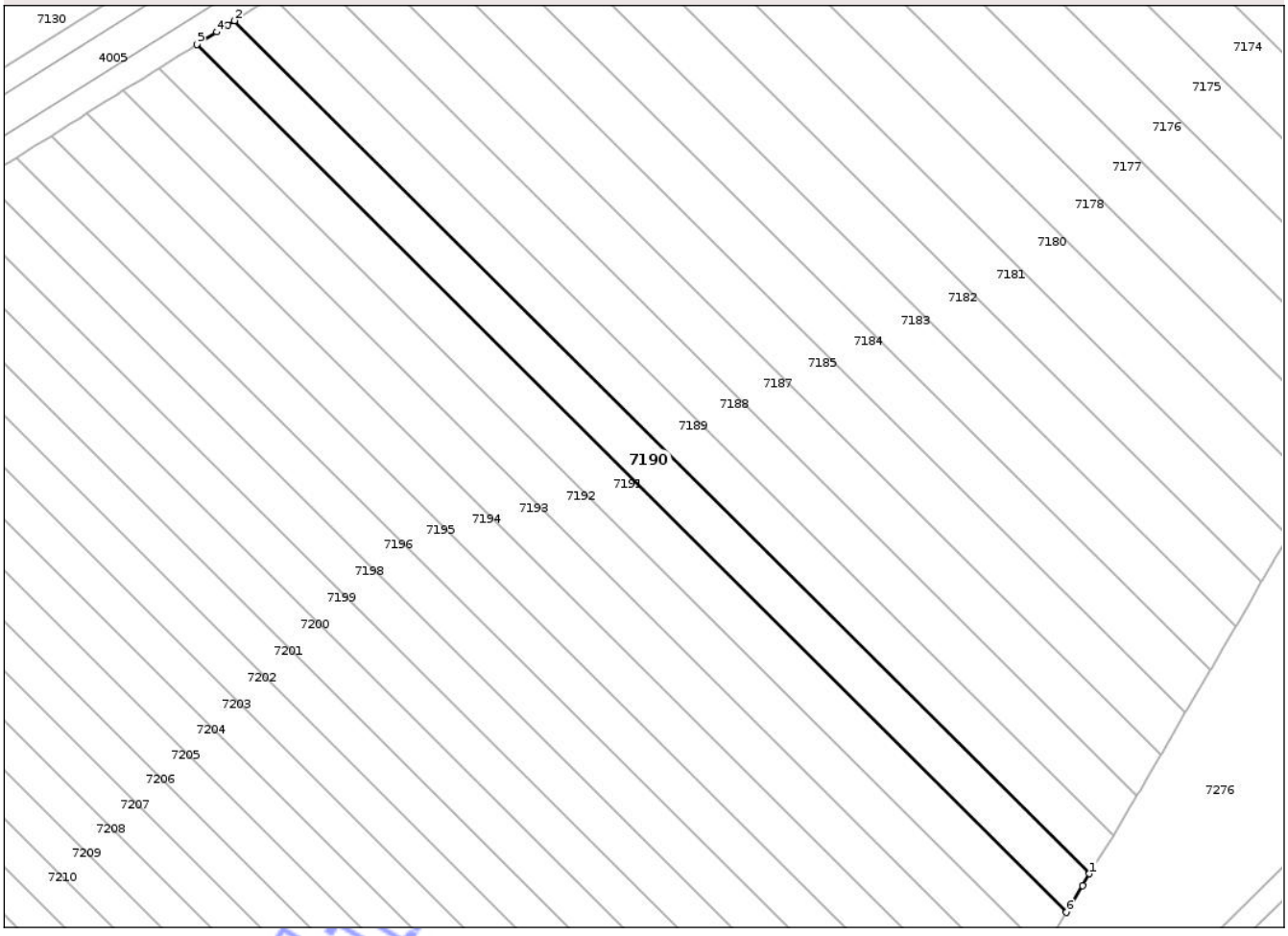

Date referitoare la teren

Crt	Categorie folosinţă	Intra vilan	Suprafaţa (mp)	Tarla	Parcelă	Nr. topo	Observaţii / Referinţe
1	arabil	NU	1.500	56A	35	-	ATENTIE:56A

Lungime Segmente
1) Valorile lungimilor segmentelor sunt obţinute din proiecţie în plan.

Punct început	X / Y	Punct sfârşit	X / Y	Lungime segment (** (m)
1	480.598,73 259.197,251	2	480.454,76 259.340,745	203.268
2	480.454,76 259.340,745	3	480.453,655 259.340,051	1.305
3	480.453,655 259.340,051	4	480.451,754 259.338,858	2.244
4	480.451,754 259.338,858	5	480.448,401 259.336,754	3.959
5	480.448,401 259.336,754	6	480.594,877 259.190,762	206.806

Document care conţine date cu caracter personal, protejat de prevederile Regulamentului (UE) nr. 679/2016 şi Legii 190/2018

Punct început	X / Y	Punct sfârşit	X / Y	Lungime segment (** (m)
6	480.594,877 259.190,762	7	480.595,087 259.191,115	0.411
7	480.595,087 259.191,115	8	480.597,561 259.195,282	4.846
8	480.597,561 259.195,282	1	480.598,73 259.197,251	2.29

** Lungimile segmentelor sunt determinate în planul de proiecţie Stereo 70 şi sunt rotunjite la 1 milimetru.
*** Distanţa dintre puncte este formată din segmente cumulate ce sunt mai mici decât valoarea 1 milimetru.

Neutilizabil în circuitul civil

DATE DESPRE IMOBILUL NR. 7390

Oficiul de Cadastru şi Publicitate Imobiliară TELEORMAN
Biroul de Cadastru şi Publicitate Imobiliară Alexandria

A. Partea I. Descrierea imobilului

TEREN Extravilan

Adresa: Jud. Teleorman

Nr. Crt	Nr cadastral Nr. topografic	Suprafaţa* (mp)	Observaţii / Referinţe
A1		400	Sector cadastral:17 Teren neimprejmuit;

B. Partea II. Proprietari şi acte

Inscrieri privitoare la dreptul de proprietate şi alte drepturi reale		Referinţe
/		
Act Administrativ nr. 4200292, din 24/10/1995 emis de CJSDPT Teleorman;		
B1	Intabulare, drept de PROPRIETATE, dobandit prin Reconstituire, cota actuala 1/1, cota initiala 1/1	A1
	1) ŢOLE IVAN	

C. Partea III. SARCINI .

Inscrieri privind dezmembramintele dreptului de proprietate, drepturi reale de garanţie şi sarcini	Referinţe
NU SUNT	

Neutilizabil în circuitul civil

Anexa Nr. 1 La Partea I

Teren

Nr cadastral	Suprafaţa (mp)*	Observaţii / Referinţe
	400	

* Suprafaţa este determinată in planul de proiecţie Stereo 70.

DETALII LINIARE IMOBIL



Date referitoare la teren

Crt	Categorie folosinţă	Intra vilan	Suprafaţa (mp)	Tarla	Parcelă	Nr. topo	Observaţii / Referinţe
1	arabil	NU	400	58	17	-	

Lungime Segmente

1) Valorile lungimilor segmentelor sunt obţinute din proiecţie în plan.

Punct început	X / Y	Punct sfârşit	X / Y	Lungime segment (** (m)
1	481.211,24 259.132,918	2	480.902,745 258.869,396	405.725
2	480.902,745 258.869,396	3	480.903,385 258.868,646	0.986
3	480.903,385 258.868,646	4	481.211,768 259.132,072	405.577
4	481.211,768 259.132,072	1	481.211,24 259.132,918	0.997

**** Lungimile segmentelor sunt determinate în planul de proiecţie Stereo 70 şi sunt rotunjite la 1 milimetru.**

Document care conţine date cu caracter personal, protejat de prevederile Regulamentului (UE) nr. 679/2016 şi Legii 190/2018

***** Distanţa dintre puncte este formată din segmente cumulate ce sunt mai mici decât valoarea 1 milimetru.**

Neutilizabil in circuitul civil

DATE DESPRE IMOBILUL NR. 6992

Oficiul de Cadastru şi Publicitate Imobiliară TELEORMAN
Biroul de Cadastru şi Publicitate Imobiliară Alexandria

A. Partea I. Descrierea imobilului

TEREN Necunoscut

Adresa: Loc. Lunca, Str Agronomului, Jud. Teleorman

Nr. Crt	Nr cadastral Nr. topografic	Suprafaţa* (mp)	Observaţii / Referinţe
A1		2.500	Sector cadastral:12 Teren neimprejmuit;

B. Partea II. Proprietari şi acte

Inscrieri privitoare la dreptul de proprietate şi alte drepturi reale		Referinţe
/		
Act Administrativ nr. 4201127, din 20/12/2002 emis de CJSDPT Teleorman;		
B1	Intabulare, drept de PROPRIETATE, dobandit prin Reconstituire, cota actuala 1/1, cota initiala 1/1	A1
	1) **TOMULEASA GHERGHINA**, Lipsa CNP	

C. Partea III. SARCINI .

Inscrieri privind dezmembramintele dreptului de proprietate, drepturi reale de garanţie şi sarcini	Referinţe
NU SUNT	

Neutilizabil în circuitul civil

Anexa Nr. 1 La Partea I

Teren

Nr cadastral	Suprafaţa (mp)*	Observaţii / Referinţe
	2.500	

* Suprafaţa este determinată in planul de proiecţie Stereo 70.

DETALII LINIARE IMOBIL

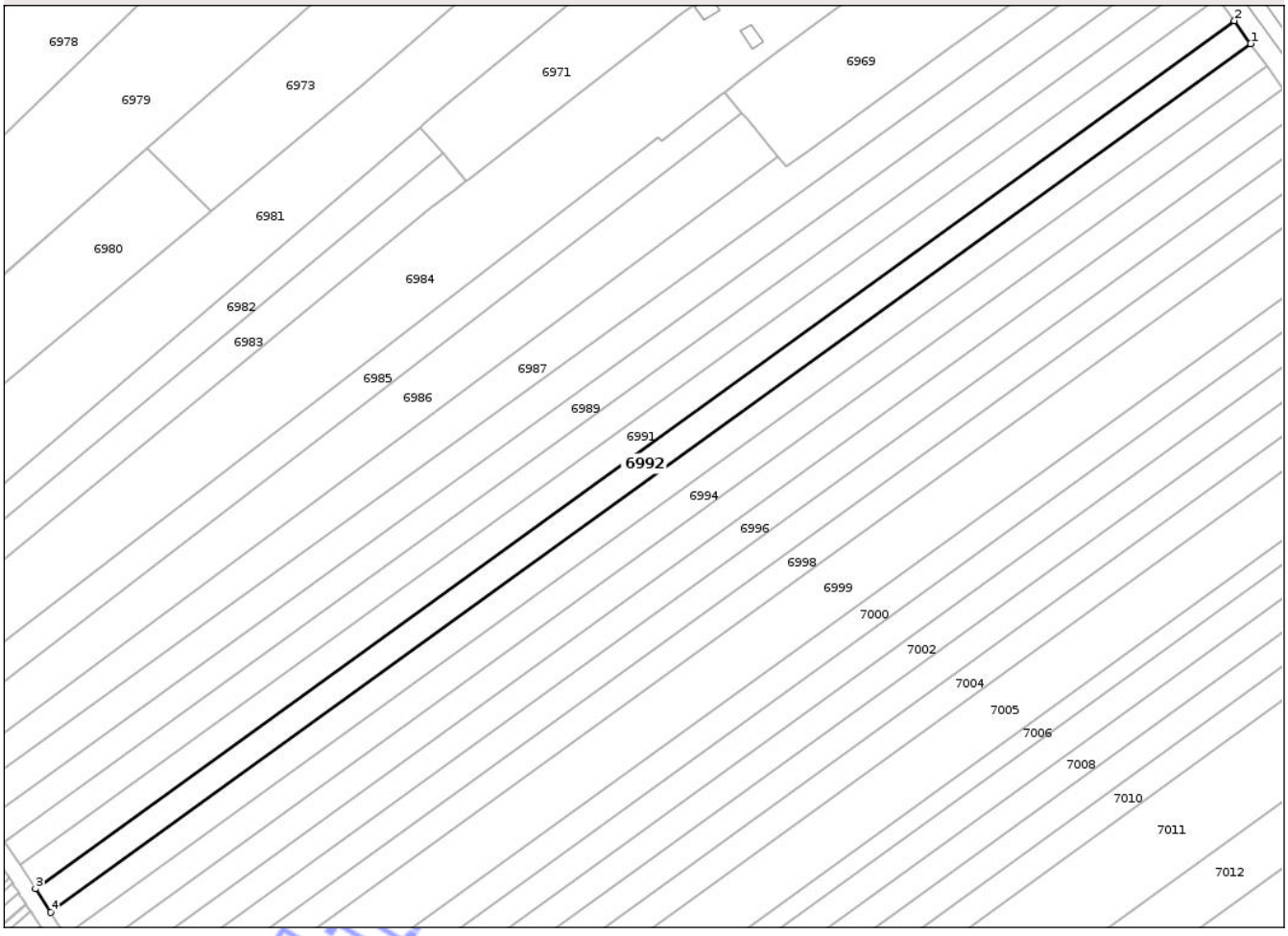

Date referitoare la teren

Crt	Categorie folosinţă	Intra vilan	Suprafaţa (mp)	Tarla	Parcelă	Nr. topo	Observaţii / Referinţe
1	arabil	DA	504	57	6	-	
2	arabil	NU	1.996	57	6	-	

Lungime Segmente
1) Valorile lungimilor segmentelor sunt obţinute din proiecţie în plan.

Punct început	X / Y	Punct sfârşit	X / Y	Lungime segment (** (m)
1	481.766,169 259.023,988	2	481.762,173 259.029,589	6.88
2	481.762,173 259.029,589	3	481.467,86 258.816,742	363.213
3	481.467,86 258.816,742	4	481.471,603 258.810,959	6.889
4	481.471,603 258.810,959	1	481.766,169 259.023,988	363.526

Document care conţine date cu caracter personal, protejat de prevederile Regulamentului (UE) nr. 679/2016 şi Legii 190/2018

**** Lungimile segmentelor sunt determinate în planul de proiecţie Stereo 70 şi sunt rotunjite la 1 milimetru.**
***** Distanţa dintre puncte este formată din segmente cumulate ce sunt mai mici decât valoarea 1 milimetru.**

Neutilizabil in circuitul civil

DATE DESPRE IMOBILUL NR. 7228

Oficiul de Cadastru şi Publicitate Imobiliară TELEORMAN
Biroul de Cadastru şi Publicitate Imobiliară Alexandria

A. Partea I. Descrierea imobilului

TEREN Extravilan

Adresa: Jud. Teleorman

Nr. Crt	Nr cadastral Nr. topografic	Suprafaţa* (mp)	Observaţii / Referinţe
A1		1.500	Sector cadastral:15 Teren neimprejmuit;

B. Partea II. Proprietari şi acte

Inscrieri privitoare la dreptul de proprietate şi alte drepturi reale		Referinţe
/		
Act Administrativ nr. 42-00153, din 03/05/1999 emis de CJSDPT Teleorman;		
B1	Intabulare, drept de PROPRIETATE, dobandit prin Reconstituire, cota actuala 1/1, cota initiala 1/1	A1
	1) **CATANA MARIA** 2) **VĂLEANU COSTICĂ** 3) **IASILCOVSCHI FLORINA**	

C. Partea III. SARCINI .

Inscrieri privind dezmembramintele dreptului de proprietate, drepturi reale de garanţie şi sarcini	Referinţe
NU SUNT	

Neutilizabil în circuitul civil

Anexa Nr. 1 La Partea I

Teren

Nr cadastral	Suprafaţa (mp)*	Observaţii / Referinţe
	1.500	

* Suprafaţa este determinată in planul de proiecţie Stereo 70.

DETALII LINIARE IMOBIL

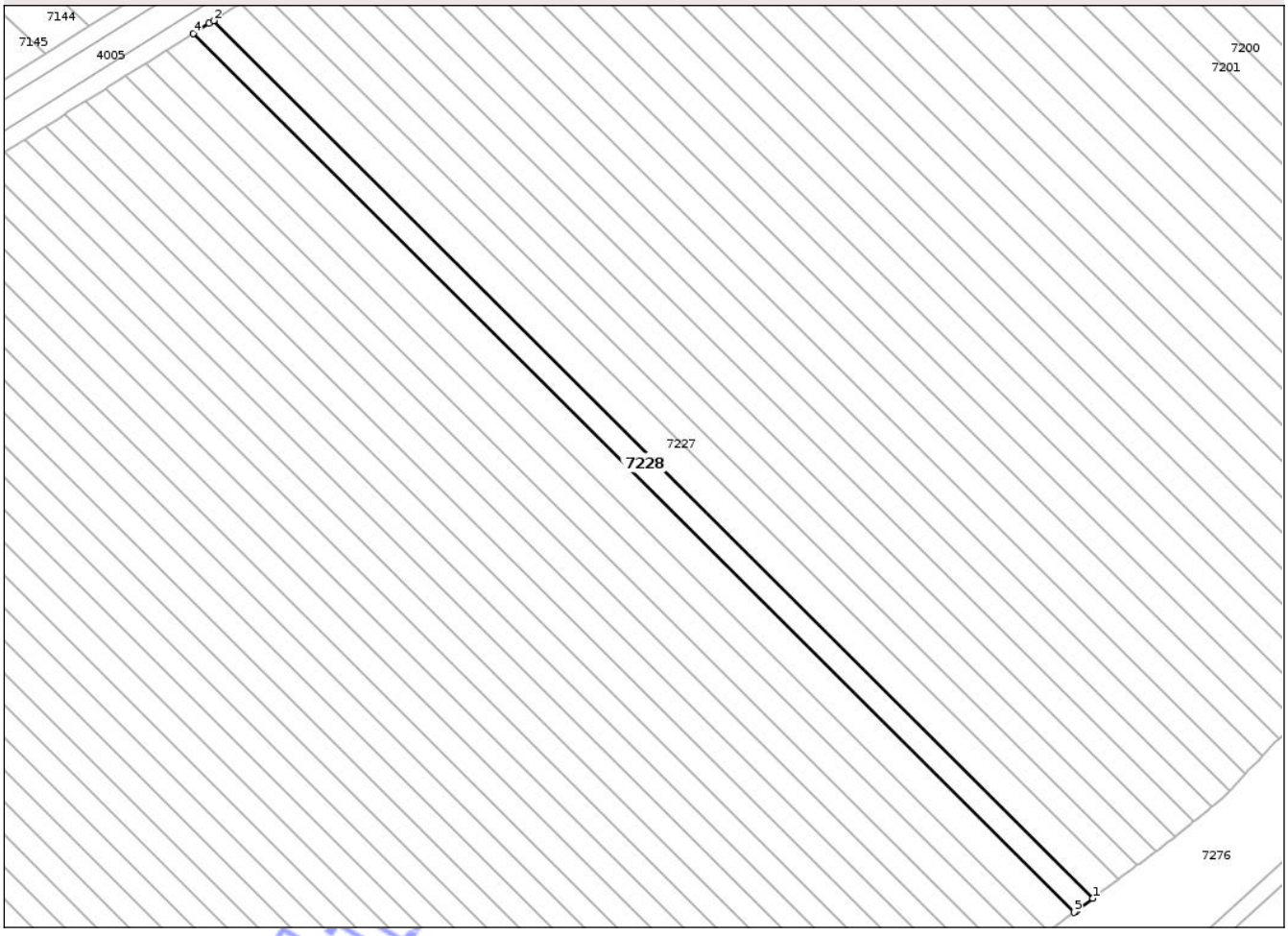

Date referitoare la teren

Crt	Categorie folosinţă	Intra vilan	Suprafaţa (mp)	Tarla	Parcelă	Nr. topo	Observaţii / Referinţe
1	arabil	NU	1.500	56A	72	-	In act T55D

Lungime Segmente
1) Valorile lungimilor segmentelor sunt obţinute din proiecţie în plan.

Punct început	X / Y	Punct sfârşit	X / Y	Lungime segment (** (m)
1	480.460,82 259.019,884	2	480.260,946 259.219,098	282.198
2	480.260,946 259.219,098	3	480.259,959 259.218,478	1.165
3	480.259,959 259.218,478	4	480.256,329 259.216,2	4.286
4	480.256,329 259.216,2	5	480.456,51 259.016,681	282.63
5	480.456,51 259.016,681	6	480.456,978 259.017,029	0.583

Document care conţine date cu caracter personal, protejat de prevederile Regulamentului (UE) nr. 679/2016 şi Legii 190/2018

Punct început	X / Y	Punct sfârşit	X / Y	Lungime segment (** (m)
6	480.456,978 259.017,029	7	480.457,179 259.017,178	0.25
7	480.457,179 259.017,178	1	480.460,82 259.019,884	4.536

**** Lungimile segmentelor sunt determinate în planul de proiecţie Stereo 70 şi sunt rotunjite la 1 milimetru.**
***** Distanţa dintre puncte este formată din segmente cumulate ce sunt mai mici decât valoarea 1 milimetru.**

Neutilizabil in circuitul civil

DATE DESPRE IMOBILUL NR. 7162

Oficiul de Cadastru şi Publicitate Imobiliară TELEORMAN
Biroul de Cadastru şi Publicitate Imobiliară Alexandria

A. Partea I. Descrierea imobilului

TEREN Extravilan

Adresa: Jud. Teleorman

Nr. Crt	Nr cadastral Nr. topografic	Suprafaţa* (mp)	Observaţii / Referinţe
A1		4.054	Sector cadastral:14 Teren neimprejmuit; Imobil traversat de limita unităților administrativ - teritoriale SAELELE și LUNCA

B. Partea II. Proprietari şi acte

Inscrieri privitoare la dreptul de proprietate şi alte drepturi reale		Referinţe
/		
Act Administrativ nr. 7225, din 13/12/2024 emis de PRIMARIA COMUNEI LUNCA;		
B1	Inscrierea posesiei, drept de PROPRIETATE, dobandit prin Lege, cota actuala 1/1, cota initiala 1/1	A1
	1) **NEIDENTIFICAT NEIDENTIFICAT**	
Act Normativ nr. 7, din 13/03/1996 emis de PARLAMENTUL ROMANIEI (Art. 13);		
B2	Se noteaza mențiunea de proprietar neidentificat.	A1

C. Partea III. SARCINI .

Inscrieri privind dezmembramintele dreptului de proprietate, drepturi reale de garanţie şi sarcini	Referinţe
NU SUNT	

Neutilizabil în circuitul civil

Anexa Nr. 1 La Partea I

Teren

Nr cadastral	Suprafaţa (mp)*	Observaţii / Referinţe
	4.054	Imobil traversat de limita unităţilor administrativ - teritoriale SAELELE și LUNCA

* Suprafaţa este determinată in planul de proiecţie Stereo 70.

DETALII LINIARE IMOBIL

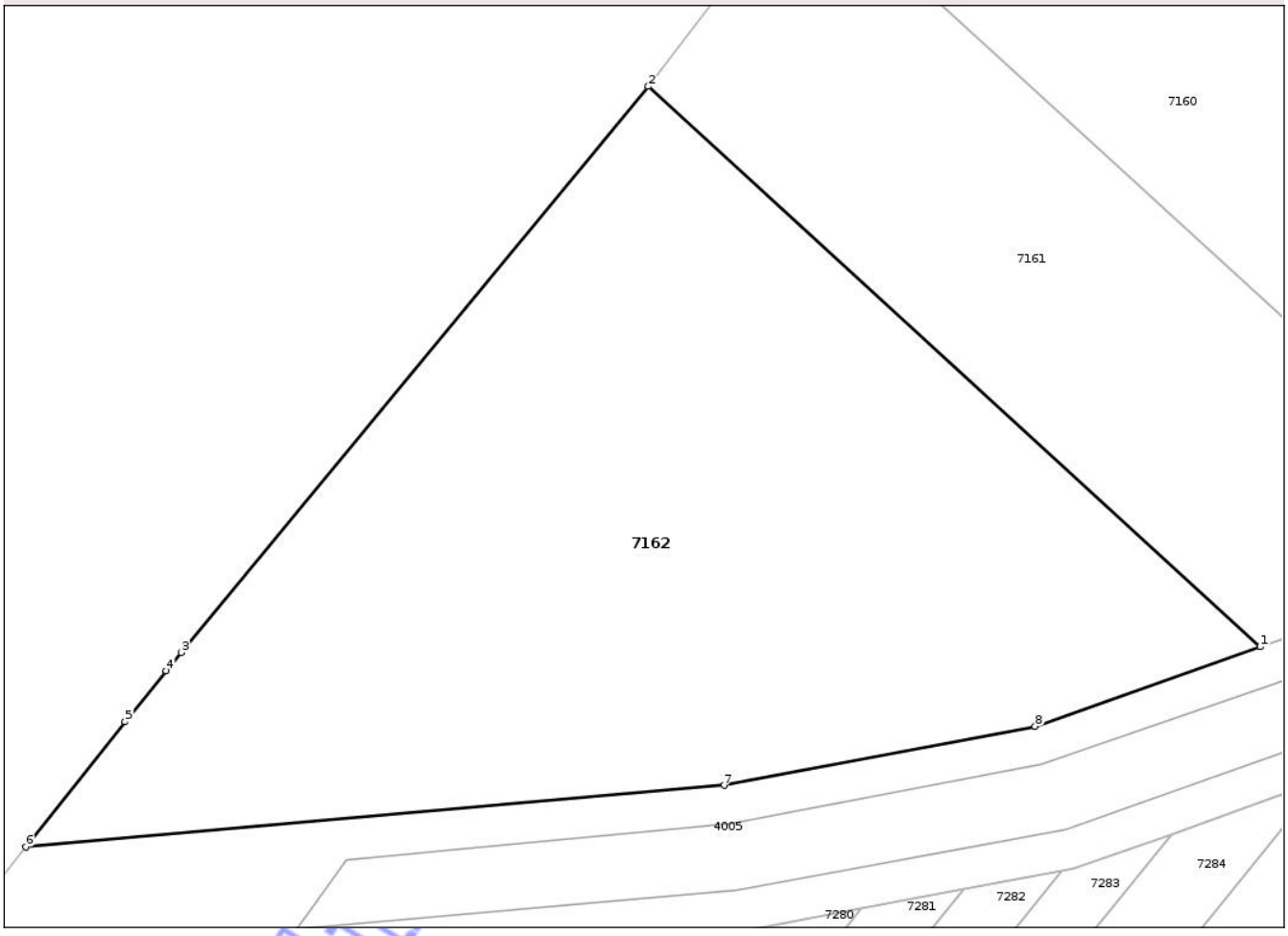

Date referitoare la teren

Crt	Categorie folosinţă	Intra vilan	Suprafaţa (mp)	Tarla	Parcelă	Nr. topo	Observaţii / Referinţe
1	arabil	NU	4.054	55C	27	-	

Lungime Segmente
1) Valorile lungimilor segmentelor sunt obţinute din proiecţie în plan.

Punct început	X / Y	Punct sfârşit	X / Y	Lungime segment (** (m)
1	479.977,616 259.061,361	2	479.919,239 259.114,758	79.115
2	479.919,239 259.114,758	3	479.874,696 259.060,831	69.944
3	479.874,696 259.060,831	4	479.873,24 259.059,068	2.287
4	479.873,24 259.059,068	5	479.869,327 259.054,233	6.22
5	479.869,327 259.054,233	6	479.859,867 259.042,317	15.215

Document care conține date cu caracter personal, protejat de prevederile Regulamentului (UE) nr. 679/2016 și Legii 190/2018

Punct început	X / Y	Punct sfârşit	X / Y	Lungime segment (** (m)
6	479.859,867 259.042,317	7	479.926,474 259.048,168	66.863
7	479.926,474 259.048,168	8	479.956,14 259.053,8	30.196
8	479.956,14 259.053,8	1	479.977,616 259.061,361	22.768

** Lungimile segmentelor sunt determinate în planul de proiecţie Stereo 70 şi sunt rotunjite la 1 milimetru.
*** Distanţa dintre puncte este formată din segmente cumulate ce sunt mai mici decât valoarea 1 milimetru.

Neutilizabil in circuitul civil

DATE DESPRE IMOBILUL NR. 7127

Oficiul de Cadastru şi Publicitate Imobiliară TELEORMAN
Biroul de Cadastru şi Publicitate Imobiliară Alexandria

A. Partea I. Descrierea imobilului

TEREN Extravilan

Adresa: Jud. Teleorman

Nr. Crt	Nr cadastral Nr. topografic	Suprafaţa* (mp)	Observaţii / Referinţe
A1		2.100	Sector cadastral:14 Teren neimprejmuit;

B. Partea II. Proprietari şi acte

Inscrieri privitoare la dreptul de proprietate şi alte drepturi reale		Referinţe
/		
Act Administrativ nr. 4200129, din 21/04/1995 emis de CJSDPT Teleorman;		
B1	Intabulare, drept de PROPRIETATE, dobandit prin Reconstituire, cota actuala 1/1, cota initiala 1/1	A1
	1) **VELEA A TĂNASE**	

C. Partea III. SARCINI .

Inscrieri privind dezmembramintele dreptului de proprietate, drepturi reale de garanţie şi sarcini	Referinţe
NU SUNT	

Neutilizabil în circuitul civil

Anexa Nr. 1 La Partea I

Teren

Nr cadastral	Suprafaţa (mp)*	Observaţii / Referinţe
	2.100	

* Suprafaţa este determinată in planul de proiecţie Stereo 70.

DETALII LINIARE IMOBIL

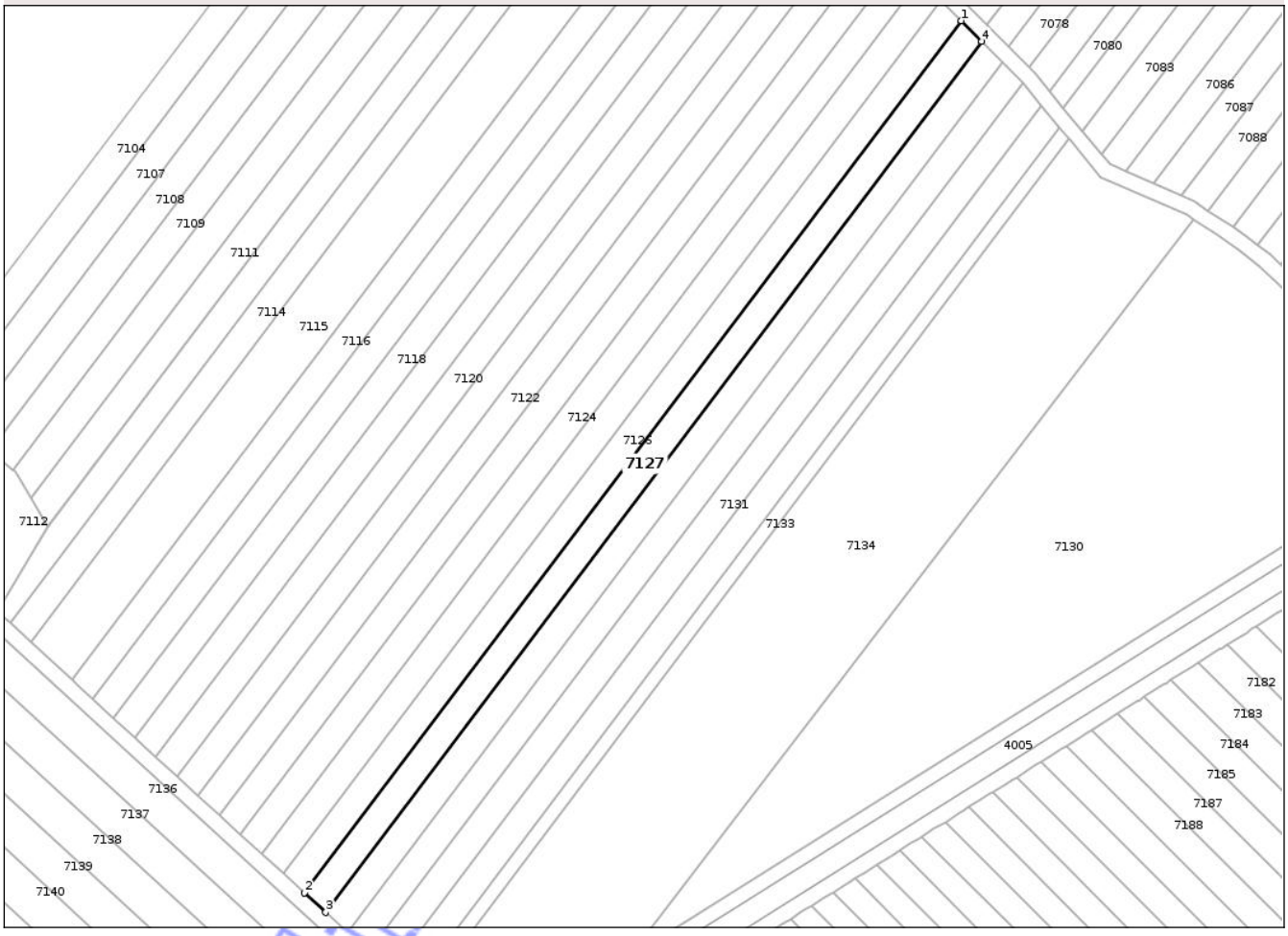

Date referitoare la teren

Crt	Categorie folosinţă	Intra vilan	Suprafaţa (mp)	Tarla	Parcelă	Nr. topo	Observaţii / Referinţe
1	arabil	NU	2.100	55B	23A	-	

Lungime Segmente

1) Valorile lungimilor segmentelor sunt obţinute din proiecţie în plan.

Punct început	X / Y	Punct sfârşit	X / Y	Lungime segment (** (m)
1	480.434,084 259.532,142	2	480.264,188 259.306,848	282.175
2	480.264,188 259.306,848	3	480.269,707 259.301,799	7.481
3	480.269,707 259.301,799	4	480.439,386 259.526,804	281.813
4	480.439,386 259.526,804	1	480.434,084 259.532,142	7.523

**** Lungimile segmentelor sunt determinate în planul de proiecţie Stereo 70 şi sunt rotunjite la 1 milimetru.**

Document care conţine date cu caracter personal, protejat de prevederile Regulamentului (UE) nr. 679/2016 şi Legii 190/2018

***** Distanţa dintre puncte este formată din segmente cumulate ce sunt mai mici decât valoarea 1 milimetru.**

Neutilizabil in circuitul civil

DATE DESPRE IMOBILUL NR. 7296

Oficiul de Cadastru şi Publicitate Imobiliară TELEORMAN
Biroul de Cadastru şi Publicitate Imobiliară Alexandria

A. Partea I. Descrierea imobilului

TEREN Extravilan

Adresa: Jud. Teleorman

Nr. Crt	Nr cadastral Nr. topografic	Suprafaţa* (mp)	Observaţii / Referinţe
A1		1.500	Sector cadastral:15 Teren neimprejmuit;

B. Partea II. Proprietari şi acte

Inscrieri privitoare la dreptul de proprietate şi alte drepturi reale		Referinţe
/		
Act Notarial nr. Act de partaj voluntar 682, din 22/05/2015 emis de NP PAUN PICU;		
B1	Intabulare, drept de PROPRIETATE, dobandit prin Iesire Din Indiviziune, cota actuala 1/1, cota initiala 1/1	A1
	1) **CONSTANTIN IONEL**	

C. Partea III. SARCINI .

Inscrieri privind dezmembramintele dreptului de proprietate, drepturi reale de garanţie şi sarcini	Referinţe
NU SUNT	

Neutilizabil în circuitul civil

Anexa Nr. 1 La Partea I

Teren

Nr cadastral	Suprafaţa (mp)*	Observaţii / Referinţe
	1.500	

* Suprafaţa este determinată in planul de proiecţie Stereo 70.

DETALII LINIARE IMOBIL

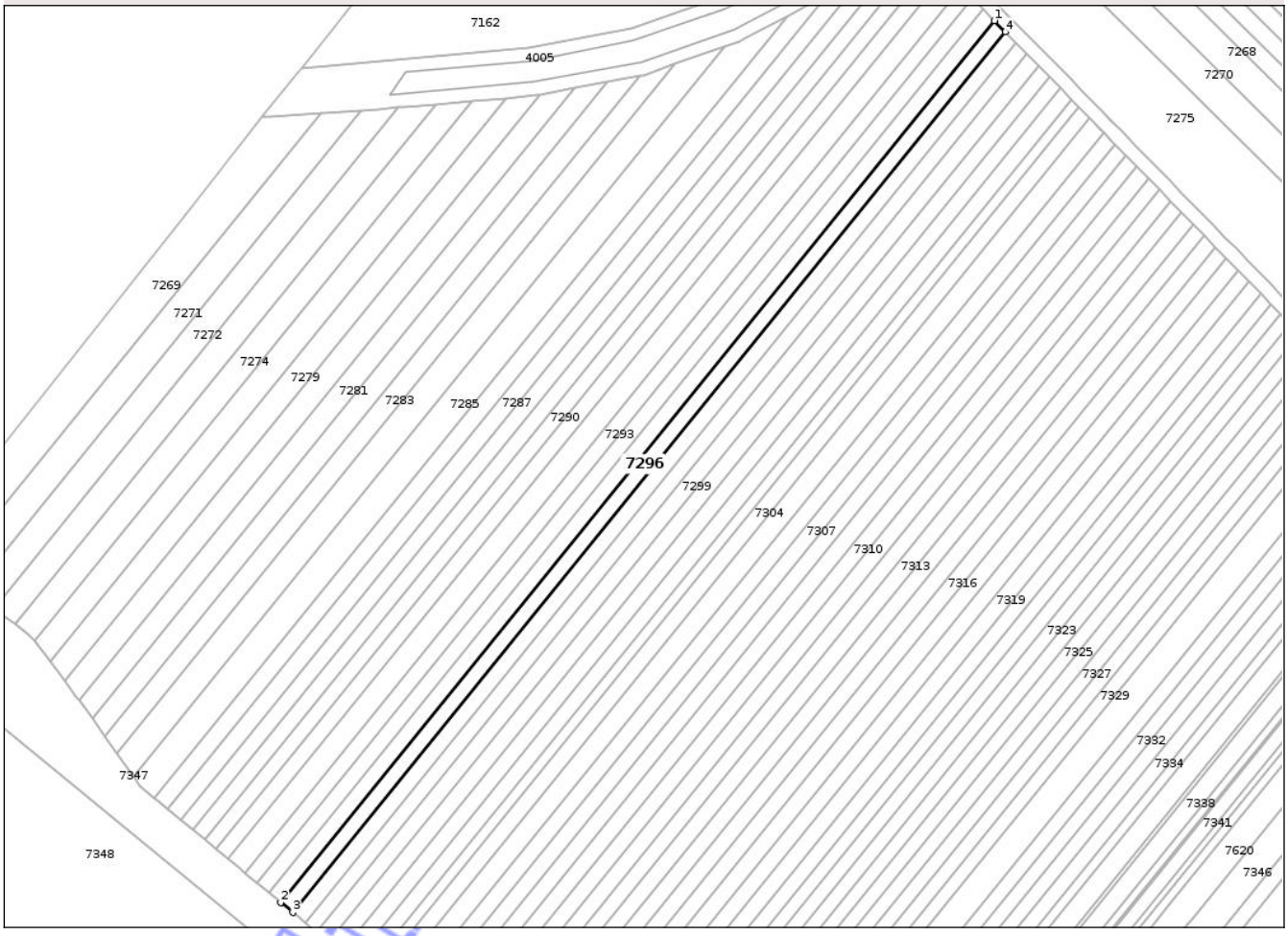

Date referitoare la teren

Crt	Categorie folosinţă	Intra vilan	Suprafaţa (mp)	Tarla	Parcelă	Nr. topo	Observaţii / Referinţe
1	arabil	NU	1.500	56B	21	-	

Lungime Segmente

1) Valorile lungimilor segmentelor sunt obţinute din proiecţie în plan.

Punct început	X / Y	Punct sfârşit	X / Y	Lungime segment (** (m)
1	480.062,24 259.056,076	2	479.853,871 258.798,938	330.965
2	479.853,871 258.798,938	3	479.857,366 258.796,047	4.536
3	479.857,366 258.796,047	4	480.065,432 259.052,812	330.485
4	480.065,432 259.052,812	1	480.062,24 259.056,076	4.566

**** Lungimile segmentelor sunt determinate în planul de proiecţie Stereo 70 şi sunt rotunjite la 1 milimetru.**

Document care conţine date cu caracter personal, protejat de prevederile Regulamentului (UE) nr. 679/2016 şi Legii 190/2018

***** Distanţa dintre puncte este formată din segmente cumulate ce sunt mai mici decât valoarea 1 milimetru.**

Neutilizabil in circuitul civil

DATE DESPRE IMOBILUL NR. 7034

Oficiul de Cadastru şi Publicitate Imobiliară TELEORMAN
Biroul de Cadastru şi Publicitate Imobiliară Alexandria

A. Partea I. Descrierea imobilului

TEREN Necunoscut

Adresa: Loc. Lunca, Jud. Teleorman

Nr. Crt	Nr cadastral Nr. topografic	Suprafaţa* (mp)	Observaţii / Referinţe
A1		1.452	Sector cadastral:12 Teren neimprejmuit;

B. Partea II. Proprietari şi acte

Inscrieri privitoare la dreptul de proprietate şi alte drepturi reale		Referinţe
/		
Act Administrativ nr. 4201246, din 20/01/2004 emis de CJSDPT Teleorman;		
B1	Intabulare, drept de PROPRIETATE, dobandit prin Reconstituire, cota actuala 1/1, cota initiala 1/1	A1
	1) **MILCICA FLORENTINA**, Lipsa CNP 2) **IVANA IOANA**, Lipsa CNP 3) **IVANA FILEA**, Lipsa CNP	

C. Partea III. SARCINI .

Inscrieri privind dezmembramintele dreptului de proprietate, drepturi reale de garanţie şi sarcini	Referinţe
NU SUNT	

Neutilizabil în circuitul civil

Anexa Nr. 1 La Partea I

Teren

Nr cadastral	Suprafaţa (mp)*	Observaţii / Referinţe
	1.452	

* Suprafaţa este determinată in planul de proiecţie Stereo 70.

DETALII LINIARE IMOBIL

Date referitoare la teren

Crt	Categorie folosinţă	Intra vilan	Suprafaţa (mp)	Tarla	Parcelă	Nr. topo	Observaţii / Referinţe
1	arabil	DA	319	57	309	-	In act T58
2	arabil	NU	1.133	57	309	-	In act T58

Lungime Segmente
1) Valorile lungimilor segmentelor sunt obţinute din proiecţie în plan.

Punct început	X / Y	Punct sfârşit	X / Y	Lungime segment (** (m)
1	481.936,385 258.785,402	2	481.624,173 258.559,611	385.302
2	481.624,173 258.559,611	3	481.624,806 258.558,35	1.411
3	481.624,806 258.558,35	4	481.625,158 258.557,786	0.665
4	481.625,158 258.557,786	5	481.626,064 258.556,331	1.714

Document care conţine date cu caracter personal, protejat de prevederile Regulamentului (UE) nr. 679/2016 şi Legii 190/2018

Punct început	X / Y	Punct sfârşit	X / Y	Lungime segment (** (m)
5	481.626,064 258.556,331	6	481.938,572 258.782,335	385.667
6	481.938,572 258.782,335	7	481.937,849 258.783,349	1.246
7	481.937,849 258.783,349	8	481.936,726 258.784,924	1.934
8	481.936,726 258.784,924	1	481.936,385 258.785,402	0.587

**** Lungimile segmentelor sunt determinate în planul de proiecţie Stereo 70 şi sunt rotunjite la 1 milimetru.**
***** Distanţa dintre puncte este formată din segmente cumulate ce sunt mai mici decât valoarea 1 milimetru.**

Neutilizabil in circuitul civil

DATE DESPRE IMOBILUL NR. 7363

Oficiul de Cadastru şi Publicitate Imobiliară TELEORMAN
Biroul de Cadastru şi Publicitate Imobiliară Alexandria

A. Partea I. Descrierea imobilului

TEREN Extravilan

Adresa: Jud. Teleorman

Nr. Crt	Nr cadastral Nr. topografic	Suprafaţa* (mp)	Observaţii / Referinţe
A1		600	Sector cadastral:17 Teren neimprejmuit;

B. Partea II. Proprietari şi acte

Inscrieri privitoare la dreptul de proprietate şi alte drepturi reale		Referinţe
/		
Act Notarial nr. Certificat de mostenitor 118, din 19/06/2019 emis de NP RADU MARIAN;		
B1	Intabulare, drept de PROPRIETATE, dobandit prin Succesiune, cota actuala 1/1, cota initiala 1/1	A1
	1) **DUMBRAVA MARIA**	

C. Partea III. SARCINI .

Inscrieri privind dezmembramintele dreptului de proprietate, drepturi reale de garanţie şi sarcini	Referinţe
NU SUNT	

Neutilizabil în circuitul civil

Anexa Nr. 1 La Partea I

Teren

Nr cadastral	Suprafaţa (mp)*	Observaţii / Referinţe
	600	

* Suprafaţa este determinată in planul de proiecţie Stereo 70.

DETALII LINIARE IMOBIL

Date referitoare la teren

Crt	Categorie folosinţă	Intra vilan	Suprafaţa (mp)	Tarla	Parcelă	Nr. topo	Observaţii / Referinţe
1	arabil	NU	600	58	6	-	

Lungime Segmente

1) Valorile lungimilor segmentelor sunt obţinute din proiecţie în plan.

Punct început	X / Y	Punct sfârşit	X / Y	Lungime segment (** (m)
1	480.851,633 258.931,08	2	480.852,469 258.929,824	1.509
2	480.852,469 258.929,824	3	481.157,124 259.190,065	400.675
3	481.157,124 259.190,065	4	481.156,088 259.191,15	1.5
4	481.156,088 259.191,15	1	480.851,633 258.931,08	400.412

**** Lungimile segmentelor sunt determinate în planul de proiecţie Stereo 70 şi sunt rotunjite la 1 milimetru.**

Document care conţine date cu caracter personal, protejat de prevederile Regulamentului (UE) nr. 679/2016 şi Legii 190/2018

***** Distanţa dintre puncte este formată din segmente cumulate ce sunt mai mici decât valoarea 1 milimetru.**

Neutilizabil in circuitul civil

DATE DESPRE IMOBILUL NR. 6741

Oficiul de Cadastru şi Publicitate Imobiliară TELEORMAN
Biroul de Cadastru şi Publicitate Imobiliară Alexandria

A. Partea I. Descrierea imobilului

TEREN Intravilan

Adresa: Loc. Lunca, Str Ghioceilor, Nr. 5, Jud. Teleorman

Nr. Crt	Nr cadastral Nr. topografic	Suprafaţa* (mp)	Observaţii / Referinţe
A1		Din acte: 1.221 Masurata: 1.187	Sector cadastral:11 Teren imprejmuit;

Construcţii

Crt	Nr cadastral Nr. topografic	Adresa	Observaţii / Referinţe
A1.1		Loc. Lunca, Str Ghioceilor, Nr. 5, Jud. Teleorman	Nr. niveluri:1; S. construita la sol:108 mp; S. construita desfasurata:108 mp;

B. Partea II. Proprietari şi acte

Inscrieri privitoare la dreptul de proprietate şi alte drepturi reale		Referinţe
/		
Act Administrativ nr. 4200338, din 30/11/1995 emis de CJSDPT Teleorman;		
B1	Intabulare, drept de PROPRIETATE, dobandit prin Reconstituire, cota actuala 1/1, cota initiala 1/1	A1
	1) **GEABOU GHEORGHE** 2) **GEABOU CRISTEA**	
Act Normativ nr. 7, din 13/03/1996 emis de PARLAMENTUL ROMANIEI;		
B2	Intabulare, drept de PROPRIETATE, dobandit prin Lege, cota actuala 1/1, cota initiala 1/1	A1.1
	1) **GEABOU GHEORGHE**, Lipsa CNP 2) **GEABOU CRISTEA**, Lipsa CNP	

C. Partea III. SARCINI .

Inscrieri privind dezmembramintele dreptului de proprietate, drepturi reale de garanţie şi sarcini	Referinţe
NU SUNT	

Neutilizabil în circuitul civil

Anexa Nr. 1 La Partea I

Teren

Nr cadastral	Suprafaţa (mp)*	Observaţii / Referinţe
	Din acte: 1.221 Masurata: 1.187	

* Suprafaţa este determinată in planul de proiecţie Stereo 70.

DETALII LINIARE IMOBIL

Date referitoare la teren

Crt	Categorie folosinţă	Intra vilan	Suprafaţa (mp)	Tarla	Parcelă	Nr. topo	Observaţii / Referinţe
1	curti constructii	DA	424	15	1195,1196	-	
2	arabil	DA	763	15	1195,1196	-	

Date referitoare la construcţii

Crt	Număr	Destinaţie construcţie	Supraf. (mp)	Situaţie juridică	Observaţii / Referinţe
A1.1		constructii de locuinte	108	Cu acte	Nr. niveluri:1; S. construita la sol:108 mp; S. construita desfasurata:108 mp;

Lungime Segmente

1) Valorile lungimilor segmentelor sunt obţinute din proiecţie în plan.

Punct început	X / Y	Punct sfârşit	X / Y	Lungime segment (** (m)
1	481.743,777 259.415,695	2	481.750,975 259.419,834	8.303
2	481.750,975 259.419,834	3	481.743,501 259.429,735	12.405

Document care conţine date cu caracter personal, protejat de prevederile Regulamentului (UE) nr. 679/2016 şi Legii 190/2018

Punct început	X / Y	Punct sfârşit	X / Y	Lungime segment (** (m)
3	481.743,501 259.429,735	4	481.739,44 259.436,509	7.898
4	481.739,44 259.436,509	5	481.728,794 259.451,816	18.645
5	481.728,794 259.451,816	6	481.721,014 259.463,002	13.626
6	481.721,014 259.463,002	7	481.718,875 259.466,077	3.746
7	481.718,875 259.466,077	8	481.715,756 259.470,764	5.63
8	481.715,756 259.470,764	9	481.707,064 259.483,823	15.687
9	481.707,064 259.483,823	10	481.704,897 259.486,367	3.342
10	481.704,897 259.486,367	11	481.697,849 259.481,992	8.295
11	481.697,849 259.481,992	12	481.692,341 259.478,331	6.614
12	481.692,341 259.478,331	13	481.694,364 259.475,81	3.232
13	481.694,364 259.475,81	14	481.708,868 259.454,789	25.54
14	481.708,868 259.454,789	15	481.716,652 259.443,508	13.705
15	481.716,652 259.443,508	16	481.718,636 259.440,56	3.553
16	481.718,636 259.440,56	17	481.719,738 259.438,971	1.934
17	481.719,738 259.438,971	18	481.729,317 259.425,153	16.814
18	481.729,317 259.425,153	19	481.734,048 259.418,17	8.435
19	481.734,048 259.418,17	20	481.737,848 259.412,403	6.906
20	481.737,848 259.412,403	1	481.743,777 259.415,695	6.782

**** Lungimile segmentelor sunt determinate în planul de proiecţie Stereo 70 şi sunt rotunjite la 1 milimetru.**
***** Distanţa dintre puncte este formată din segmente cumulate ce sunt mai mici decât valoarea 1 milimetru.**

Neutilizabil în circuitul civil

DATE DESPRE IMOBILUL NR. 7280

Oficiul de Cadastru şi Publicitate Imobiliară TELEORMAN
Biroul de Cadastru şi Publicitate Imobiliară Alexandria

A. Partea I. Descrierea imobilului

TEREN Extravilan

Adresa: Jud. Teleorman

Nr. Crt	Nr cadastral Nr. topografic	Suprafaţa* (mp)	Observaţii / Referinţe
A1		1.500	Sector cadastral:15 Teren neimprejmuit;

B. Partea II. Proprietari şi acte

Inscrieri privitoare la dreptul de proprietate şi alte drepturi reale		Referinţe
/		
Act Notarial nr. Certificat de mostenitor 278, din 15/12/2023 emis de NP PAUN PICU;		
B1	Intabulare, drept de PROPRIETATE, dobandit prin Succesiune, cota actuala 1/1, cota initiala 1/1	A1
	1) **DUMBRAVA SORINEL-MARINEL**	

C. Partea III. SARCINI .

Inscrieri privind dezmembramintele dreptului de proprietate, drepturi reale de garanţie şi sarcini	Referinţe
NU SUNT	

Neutilizabil în circuitul civil

Anexa Nr. 1 La Partea I

Teren

Nr cadastral	Suprafaţa (mp)*	Observaţii / Referinţe
	1.500	

* Suprafaţa este determinată in planul de proiecţie Stereo 70.

DETALII LINIARE IMOBIL

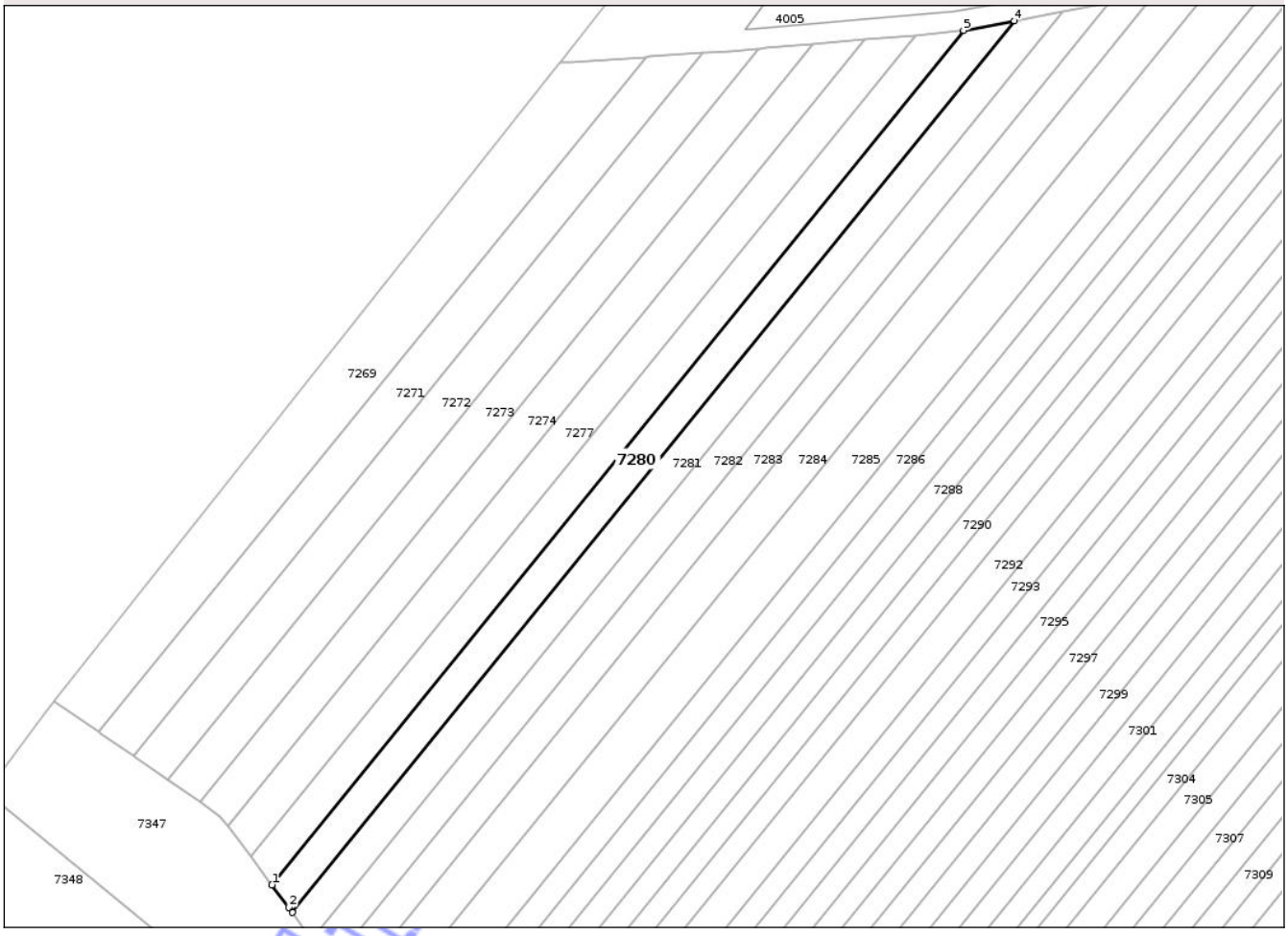

Date referitoare la teren

Crt	Categorie folosinţă	Intra vilan	Suprafaţa (mp)	Tarla	Parcelă	Nr. topo	Observaţii / Referinţe
1	arabil	NU	1.500	56B	7	-	

Lungime Segmente
1) Valorile lungimilor segmentelor sunt obţinute din proiecţie în plan.

Punct început	X / Y	Punct sfârşit	X / Y	Lungime segment (** (m)
1	479.790,8 258.863,413	2	479.794,157 258.858,94	5.593
2	479.794,157 258.858,94	3	479.794,908 258.857,892	1.29
3	479.794,908 258.857,892	4	479.939,562 259.036,404	229.764
4	479.939,562 259.036,404	5	479.929,42 259.034,478	10.324
5	479.929,42 259.034,478	1	479.790,8 258.863,413	220.179

Document care conţine date cu caracter personal, protejat de prevederile Regulamentului (UE) nr. 679/2016 şi Legii 190/2018

**** Lungimile segmentelor sunt determinate în planul de proiecţie Stereo 70 şi sunt rotunjite la 1 milimetru.**
***** Distanţa dintre puncte este formată din segmente cumulate ce sunt mai mici decât valoarea 1 milimetru.**

Neutilizabil in circuitul civil

DATE DESPRE IMOBILUL NR. 6985

Oficiul de Cadastru şi Publicitate Imobiliară TELEORMAN
Biroul de Cadastru şi Publicitate Imobiliară Alexandria

A. Partea I. Descrierea imobilului

TEREN Necunoscut

Adresa: Loc. Lunca, Jud. Teleorman

Nr. Crt	Nr cadastral Nr. topografic	Suprafaţa* (mp)	Observaţii / Referinţe
A1		1.920	Sector cadastral:12 Teren neimprejmuit;

B. Partea II. Proprietari şi acte

Inscrieri privitoare la dreptul de proprietate şi alte drepturi reale		Referinţe
/		
Act Administrativ nr. 4200506, din 29/05/1996 emis de CJSDPT Teleorman;		
B1	Intabulare, drept de PROPRIETATE, dobandit prin Reconstituire, cota actuala 1/1, cota initiala 1/1	A1
	1) **IVANA M AL-DRU**, Lipsa CNP	

C. Partea III. SARCINI .

Inscrieri privind dezmembramintele dreptului de proprietate, drepturi reale de garanţie şi sarcini	Referinţe
NU SUNT	

Neutilizabil în circuitul civil

Anexa Nr. 1 La Partea I

Teren

Nr cadastral	Suprafaţa (mp)*	Observaţii / Referinţe
	1.920	

* Suprafaţa este determinată in planul de proiecţie Stereo 70.

DETALII LINIARE IMOBIL

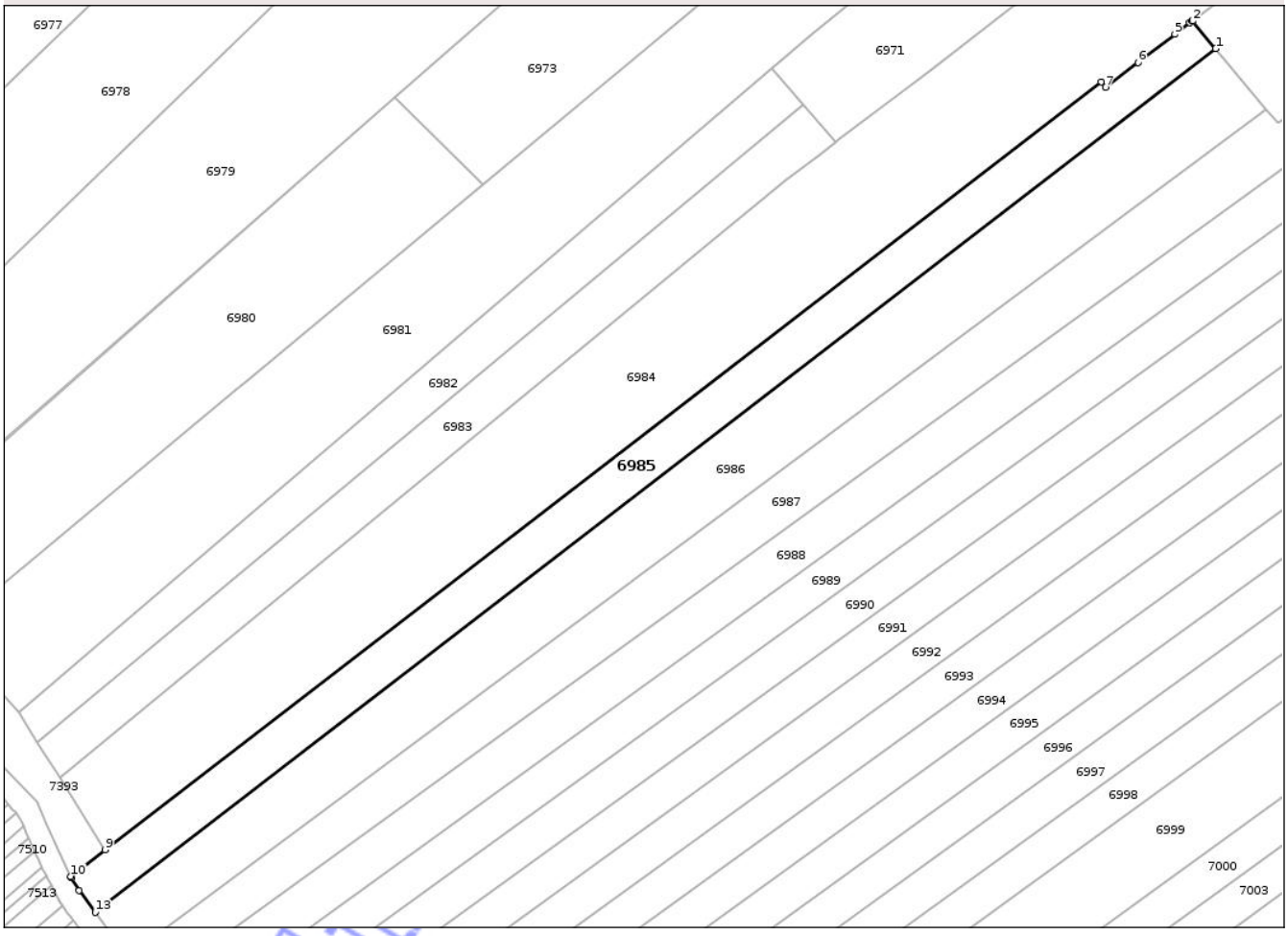

Date referitoare la teren

Crt	Categorie folosinţă	Intra vilan	Suprafaţa (mp)	Tarla	Parcelă	Nr. topo	Observaţii / Referinţe
1	arabil	DA	314	57	45	-	In act T58
2	arabil	NU	1.606	57	45	-	In act T58

Lungime Segmente

1) Valorile lungimilor segmentelor sunt obţinute din proiecţie în plan.

Punct început	X / Y	Punct sfârşit	X / Y	Lungime segment (** (m)
1	481.641,138 259.006,992	2	481.637,038 259.011,888	6.386
2	481.637,038 259.011,888	3	481.636,981 259.011,957	0.089
3	481.636,981 259.011,957	4	481.636,528 259.011,61	0.57
4	481.636,528 259.011,61	5	481.633,915 259.009,563	3.319

Document care conţine date cu caracter personal, protejat de prevederile Regulamentului (UE) nr. 679/2016 şi Legii 190/2018

Punct început	X / Y	Punct sfârşit	X / Y	Lungime segment (** (m)
5	481.633,915 259.009,563	6	481.627,347 259.004,566	8.253
6	481.627,347 259.004,566	7	481.621,564 259.000,167	7.266
7	481.621,564 259.000,167	8	481.620,827 259.001,135	1.217
8	481.620,827 259.001,135	9	481.443,843 258.864,858	223.372
9	481.443,843 258.864,858	10	481.437,712 258.860,137	7.738
10	481.437,712 258.860,137	11	481.437,872 258.859,877	0.305
11	481.437,872 258.859,877	12	481.439,234 258.857,657	2.604
12	481.439,234 258.857,657	13	481.442,118 258.853,748	4.859
13	481.442,118 258.853,748	1	481.641,138 259.006,992	251.183

**** Lungimile segmentelor sunt determinate în planul de proiecţie Stereo 70 şi sunt rotunjite la 1 milimetru.**
***** Distanţa dintre puncte este formată din segmente cumulate ce sunt mai mici decât valoarea 1 milimetru.**

Neutilizabil in circuitul civil

DATE DESPRE IMOBILUL NR. 6943

Oficiul de Cadastru şi Publicitate Imobiliară TELEORMAN
Biroul de Cadastru şi Publicitate Imobiliară Alexandria

A. Partea I. Descrierea imobilului

TEREN Intravilan

Adresa: Loc. Lunca, Str Marginea, Nr. 57, Jud. Teleorman

Nr. Crt	Nr cadastral Nr. topografic	Suprafaţa* (mp)	Observaţii / Referinţe
A1	23409	4.100	Sector cadastral:12 Teren neimprejmuit;

Construcţii

Crt	Nr cadastral Nr. topografic	Adresa	Observaţii / Referinţe
A1.1	23409-C1	Loc. Lunca, Str Marginea, Nr. 57, Jud. Teleorman	Nr. niveluri:1; S. construita la sol:153 mp; S. construita desfasurata:153 mp; AN CONSTRUIRE 1995
A1.2	23409-C2	Loc. Lunca, Str Marginea, Nr. 57, Jud. Teleorman	Nr. niveluri:1; S. construita la sol:79 mp; S. construita desfasurata:79 mp; AN CONSTRUIRE 1995
A1.3	23409-C3	Loc. Lunca, Str Marginea, Nr. 57, Jud. Teleorman	Nr. niveluri:1; S. construita la sol:39 mp; S. construita desfasurata:39 mp; AN CONSTRUIRE 1995

B. Partea II. Proprietari şi acte

Inscrieri privitoare la dreptul de proprietate şi alte drepturi reale		Referinţe
54356 / 01/09/2022		
Act Notarial nr. Act de partaj voluntar aut.nr.2635, din 16/12/2011 emis de BNP RADU MARIAN (act administrativ nr ADEVERINTA NR.4704 din 31.08.2022, emis de PRIMARIA COMUNEI LUNCA);		
B1	Intabulare, drept de PROPRIETATEcu titlu de partaj,bun propriu, dobandit prin Iesire Din Indiviziune, cota actuala 1/1, cota initiala 1/1	A1, A1.1, A1.2, A1.3
	1) **MITROI COSTEL**	

C. Partea III. SARCINI .

Inscrieri privind dezmembramintele dreptului de proprietate, drepturi reale de garanţie şi sarcini	Referinţe
NU SUNT	

Neutilizabil în circuitul civil

Anexa Nr. 1 La Partea I

Teren

Nr cadastral	Suprafaţa (mp)*	Observaţii / Referinţe
23409	4.100	

* Suprafaţa este determinată in planul de proiecţie Stereo 70.

DETALII LINIARE IMOBIL

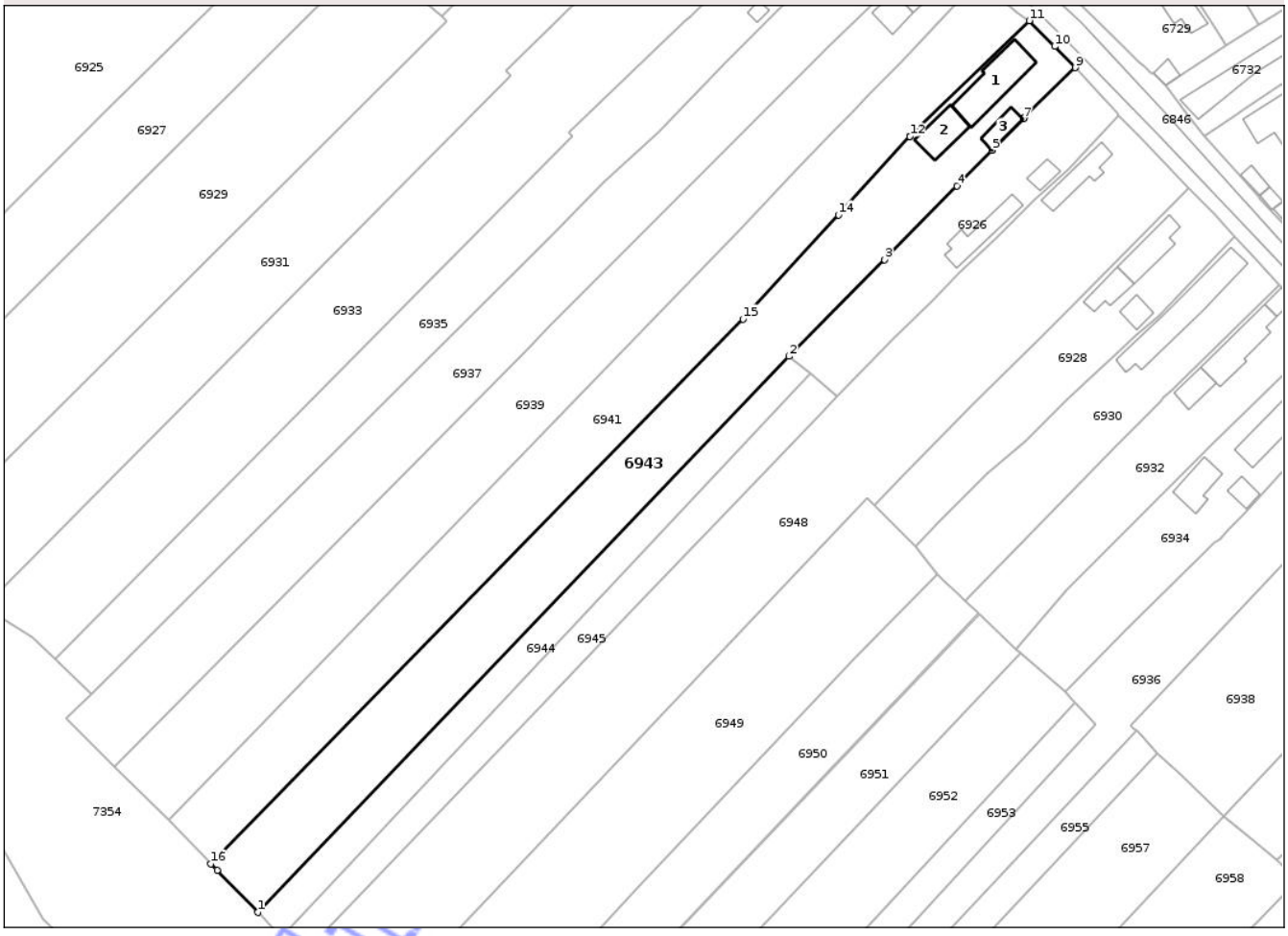

Date referitoare la teren

Crt	Categorie folosinţă	Intra vilan	Suprafaţa (mp)	Tarla	Parcelă	Nr. topo	Observaţii / Referinţe
1	curti constructii	DA	984	26	2206,2207	-	
2	livada	DA	470	26	2206,2207	-	
3	arabil	DA	2.646	26	2206,2207	-	

Date referitoare la construcţii

Crt	Număr	Destinaţie construcţie	Supraf. (mp)	Situaţie juridică	Observaţii / Referinţe
A1.1	23409-C1	constructii de locuinte	153	Cu acte	Nr. niveluri:1; S. construita la sol:153 mp; S. construita desfasurata:153 mp; AN CONSTRUIRE 1995
A1.2	23409-C2	constructii anexa	79	Cu acte	Nr. niveluri:1; S. construita la sol:79 mp; S. construita desfasurata:79 mp; AN CONSTRUIRE 1995
A1.3	23409-C3	constructii anexa	39	Cu acte	Nr. niveluri:1; S. construita la sol:39 mp; S. construita desfasurata:39 mp; AN CONSTRUIRE 1995

Document care conţine date cu caracter personal, protejat de prevederile Regulamentului (UE) nr. 679/2016 şi Legii 190/2018

Lungime Segmente
1) Valorile lungimilor segmentelor sunt obţinute din proiecţie în plan.

Punct început	X / Y	Punct sfârşit	X / Y	Lungime segment (** (m)
1	481.085,606 259.256,025	2	481.209,932 259.385,946	179.824
2	481.209,932 259.385,946	3	481.232,262 259.408,558	31.779
3	481.232,262 259.408,558	4	481.249,179 259.425,817	24.168
4	481.249,179 259.425,817	5	481.257,337 259.434,139	11.654
5	481.257,337 259.434,139	6	481.257,423 259.434,227	0.123
6	481.257,423 259.434,227	7	481.264,714 259.441,442	10.257
7	481.264,714 259.441,442	8	481.265,091 259.441,815	0.53
8	481.265,091 259.441,815	9	481.276,849 259.453,437	16.533
9	481.276,849 259.453,437	10	481.272,063 259.458,352	6.86
10	481.272,063 259.458,352	11	481.266,131 259.464,385	8.461
11	481.266,131 259.464,385	12	481.238,232 259.437,328	38.864
12	481.238,232 259.437,328	13	481.238,193 259.437,291	0.054
13	481.238,193 259.437,291	14	481.221,453 259.419,032	24.771
14	481.221,453 259.419,032	15	481.199,15 259.394,706	33.003
15	481.199,15 259.394,706	16	481.074,659 259.267,364	178.084
16	481.074,659 259.267,364	17	481.076,1 259.265,871	2.075
17	481.076,1 259.265,871	1	481.085,606 259.256,025	13.685

**** Lungimile segmentelor sunt determinate în planul de proiecţie Stereo 70 şi sunt rotunjite la 1 milimetru.**
***** Distanţa dintre puncte este formată din segmente cumulate ce sunt mai mici decât valoarea 1 milimetru.**

Neutilizabil în circuitul civil

DATE DESPRE IMOBILUL NR. 7576

Oficiul de Cadastru şi Publicitate Imobiliară TELEORMAN
Biroul de Cadastru şi Publicitate Imobiliară Alexandria

A. Partea I. Descrierea imobilului

TEREN Extravilan

Adresa: Jud. Teleorman

Nr. Crt	Nr cadastral Nr. topografic	Suprafaţa* (mp)	Observaţii / Referinţe
A1		700	Sector cadastral:17 Teren neimprejmuit;

B. Partea II. Proprietari şi acte

Inscrieri privitoare la dreptul de proprietate şi alte drepturi reale		Referinţe
/		
Act Notarial nr. Act de partaj voluntar 1364, din 06/08/2019 emis de NP RADU MARIAN;		
B1	Intabulare, drept de PROPRIETATE, dobandit prin Conventie, cota actuala 1/1, cota initiala 1/1	A1
	1) **LAZAR NICU**	

C. Partea III. SARCINI .

Inscrieri privind dezmembramintele dreptului de proprietate, drepturi reale de garanţie şi sarcini	Referinţe
NU SUNT	

Neutilizabil în circuitul civil

Anexa Nr. 1 La Partea I

Teren

Nr cadastral	Suprafaţa (mp)*	Observaţii / Referinţe
	700	

* Suprafaţa este determinată in planul de proiecţie Stereo 70.

DETALII LINIARE IMOBIL

Date referitoare la teren

Crt	Categorie folosinţă	Intra vilan	Suprafaţa (mp)	Tarla	Parcelă	Nr. topo	Observaţii / Referinţe
1	arabil	NU	700	58	234	-	

Lungime Segmente
1) Valorile lungimilor segmentelor sunt obţinute din proiecţie în plan.

Punct început	X / Y	Punct sfârşit	X / Y	Lungime segment (** (m)
1	481.538,765 258.695,341	2	481.280,871 258.475,044	339.175
2	481.280,871 258.475,044	3	481.281,447 258.473,911	1.271
3	481.281,447 258.473,911	4	481.281,49 258.473,825	0.096
4	481.281,49 258.473,825	5	481.281,833 258.473,151	0.756
5	481.281,833 258.473,151	6	481.539,631 258.693,366	339.05

Document care conţine date cu caracter personal, protejat de prevederile Regulamentului (UE) nr. 679/2016 şi Legii 190/2018

Punct început	X / Y	Punct sfârşit	X / Y	Lungime segment (** (m)
6	481.539,631 258.693,366	7	481.539,424 258.693,839	0.516
7	481.539,424 258.693,839	8	481.539,284 258.694,159	0.349
8	481.539,284 258.694,159	1	481.538,765 258.695,341	1.291

** Lungimile segmentelor sunt determinate în planul de proiecţie Stereo 70 şi sunt rotunjite la 1 milimetru.
*** Distanţa dintre puncte este formată din segmente cumulate ce sunt mai mici decât valoarea 1 milimetru.

Neutilizabil in circuitul civil

DATE DESPRE IMOBILUL NR. 7578

Oficiul de Cadastru şi Publicitate Imobiliară TELEORMAN
Biroul de Cadastru şi Publicitate Imobiliară Alexandria

A. Partea I. Descrierea imobilului

TEREN Extravilan

Adresa: Jud. Teleorman

Nr. Crt	Nr cadastral Nr. topografic	Suprafaţa* (mp)	Observaţii / Referinţe
A1		973	Sector cadastral:17 Teren neimprejmuit;

B. Partea II. Proprietari şi acte

Inscrieri privitoare la dreptul de proprietate şi alte drepturi reale		Referinţe
/		
Act Notarial nr. Certificat de mostenitor 196, din 25/07/2024 emis de NP RADU MARIAN;		
B1	Intabulare, drept de PROPRIETATE, dobandit prin Succesiune, cota actuala 1/1, cota initiala 1/1	A1
	1) **GITSTRIMB ION**	

C. Partea III. SARCINI .

Inscrieri privind dezmembramintele dreptului de proprietate, drepturi reale de garanţie şi sarcini	Referinţe
NU SUNT	

Neutilizabil în circuitul civil

Anexa Nr. 1 La Partea I

Teren

Nr cadastral	Suprafaţa (mp)*	Observaţii / Referinţe
	973	

* Suprafaţa este determinată in planul de proiecţie Stereo 70.

DETALII LINIARE IMOBIL

Date referitoare la teren

Crt	Categorie folosinţă	Intra vilan	Suprafaţa (mp)	Tarla	Parcelă	Nr. topo	Observaţii / Referinţe
1	arabil	NU	973	58	236	-	

Lungime Segmente

1) Valorile lungimilor segmentelor sunt obţinute din proiecţie în plan.

Punct început	X / Y	Punct sfârşit	X / Y	Lungime segment (** (m)
1	481.540,486 258.691,419	2	481.282,781 258.471,284	338.927
2	481.282,781 258.471,284	3	481.282,89 258.471,07	0.24
3	481.282,89 258.471,07	4	481.283,775 258.469,328	1.953
4	481.283,775 258.469,328	5	481.283,99 258.468,904	0.476
5	481.283,99 258.468,904	6	481.284,119 258.468,65	0.285

Document care conţine date cu caracter personal, protejat de prevederile Regulamentului (UE) nr. 679/2016 şi Legii 190/2018

Punct început	X / Y	Punct sfârşit	X / Y	Lungime segment (** (m)
6	481.284,119 258.468,65	7	481.541,692 258.688,672	338.753
7	481.541,692 258.688,672	8	481.541,575 258.688,938	0.29
8	481.541,575 258.688,938	9	481.541,25 258.689,678	0.809
9	481.541,25 258.689,678	10	481.540,789 258.690,728	1.147
10	481.540,789 258.690,728	11	481.540,584 258.691,196	0.511
11	481.540,584 258.691,196	1	481.540,486 258.691,419	0.243

**** Lungimile segmentelor sunt determinate în planul de proiecţie Stereo 70 şi sunt rotunjite la 1 milimetru.**
***** Distanţa dintre puncte este formată din segmente cumulate ce sunt mai mici decât valoarea 1 milimetru.**

Neutilizabil in circuitul civil

DATE DESPRE IMOBILUL NR. 7089

Oficiul de Cadastru şi Publicitate Imobiliară TELEORMAN
Biroul de Cadastru şi Publicitate Imobiliară Alexandria

A. Partea I. Descrierea imobilului

TEREN Necunoscut

Adresa: Loc. Lunca, Jud. Teleorman, T55A, P28

Nr. Crt	Nr cadastral Nr. topografic	Suprafaţa* (mp)	Observaţii / Referinţe
A1	20619	2.100	Sector cadastral:14 Teren neimprejmuit;

B. Partea II. Proprietari şi acte

Inscrieri privitoare la dreptul de proprietate şi alte drepturi reale		Referinţe
57730 / 09/09/2020		
Act Notarial nr. Contract de vanzare aut.nr.552, din 09/09/2020 emis de BIN Petrisor Marta Florica (act notarial nr AVIZ NR.T2-1639 din 21.02.2020, emis de MAN -STATUL MAJOR AL APĂRĂRII-Unitatea Militară 02700 BUCUREȘTI);		
B4	Intabulare, drept de PROPRIETATEcu titlu de drept cumparare, bun propriu, dobandit prin Conventie, cota actuala 1/1, cota initiala 1/1	A1
	1) **CONSTANTIN NICUŞOR-MARIN**	

C. Partea III. SARCINI .

Inscrieri privind dezmembramintele dreptului de proprietate, drepturi reale de garanţie şi sarcini	Referinţe
NU SUNT	

Neutilizabil în circuitul civil

Anexa Nr. 1 La Partea I

Teren

Nr cadastral	Suprafaţa (mp)*	Observaţii / Referinţe
20619	2.100	

* Suprafaţa este determinată in planul de proiecţie Stereo 70.

DETALII LINIARE IMOBIL

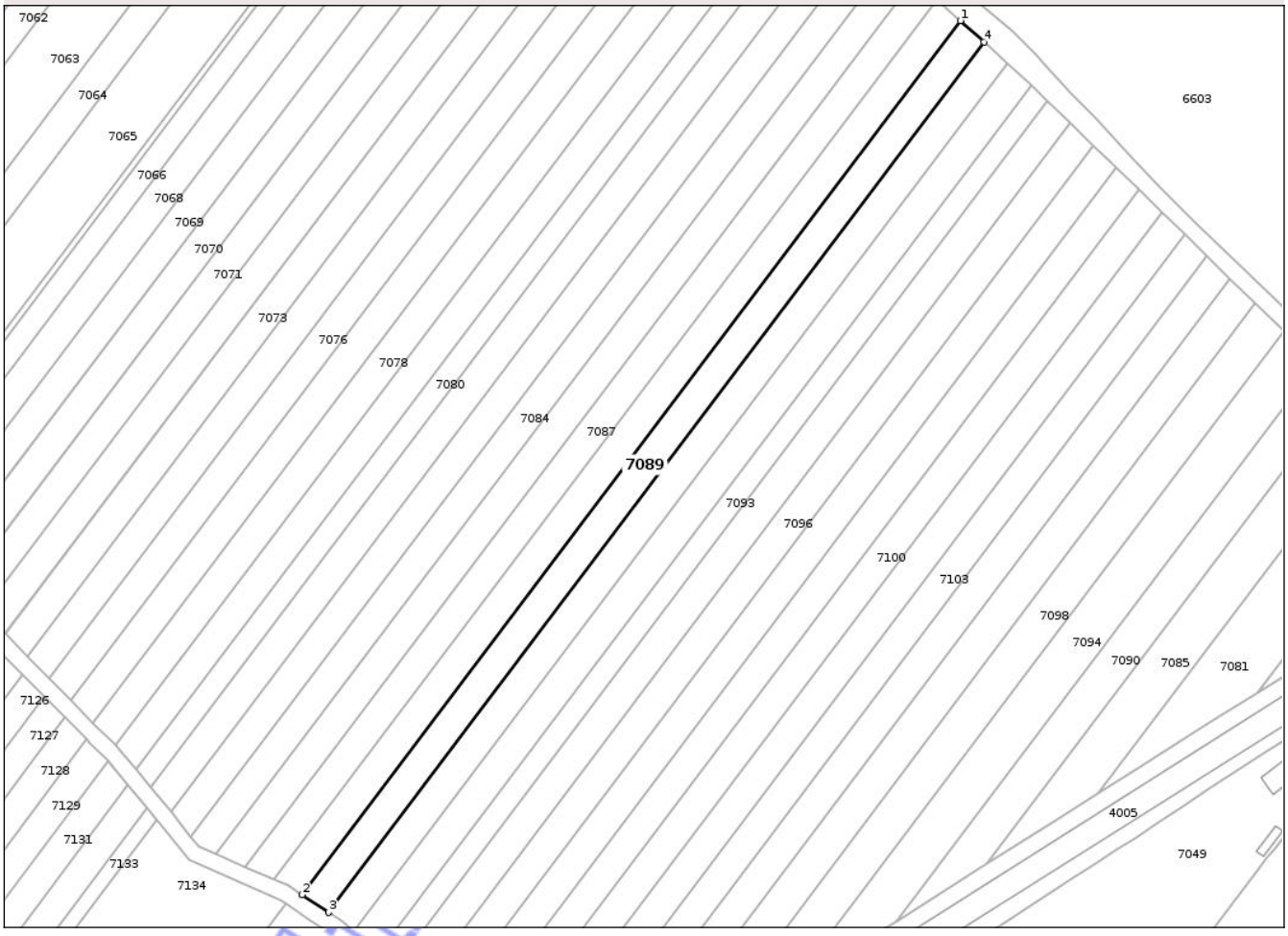

Date referitoare la teren

Crt	Categorie folosinţă	Intra vilan	Suprafaţa (mp)	Tarla	Parcelă	Nr. topo	Observaţii / Referinţe
1	arabil	DA	974	55A	28	-	
2	arabil	NU	1.126	55A	28	-	

Lungime Segmente

1) Valorile lungimilor segmentelor sunt obţinute din proiecţie în plan.

Punct început	X / Y	Punct sfârşit	X / Y	Lungime segment (** (m)
1	480.660,527 259.698,745	2	480.497,903 259.483,094	270.096
2	480.497,903 259.483,094	3	480.504,397 259.478,765	7.805
3	480.504,397 259.478,765	4	480.666,33 259.693,5	268.948
4	480.666,33 259.693,5	1	480.660,527 259.698,745	7.822

Document care conţine date cu caracter personal, protejat de prevederile Regulamentului (UE) nr. 679/2016 şi Legii 190/2018

**** Lungimile segmentelor sunt determinate în planul de proiecţie Stereo 70 şi sunt rotunjite la 1 milimetru.**
***** Distanţa dintre puncte este formată din segmente cumulate ce sunt mai mici decât valoarea 1 milimetru.**

Neutilizabil in circuitul civil

DATE DESPRE IMOBILUL NR. 7385

Oficiul de Cadastru şi Publicitate Imobiliară TELEORMAN
Biroul de Cadastru şi Publicitate Imobiliară Alexandria

A. Partea I. Descrierea imobilului

TEREN Extravilan

Adresa: Jud. Teleorman

Nr. Crt	Nr cadastral Nr. topografic	Suprafaţa* (mp)	Observaţii / Referinţe
A1		922	Sector cadastral:17 Teren neimprejmuit;

B. Partea II. Proprietari şi acte

Inscrieri privitoare la dreptul de proprietate şi alte drepturi reale		Referinţe
/		
Act Administrativ nr. 4201287, din 27/01/2005 emis de CJSDPT Teleorman;		
B1	Intabulare, drept de PROPRIETATE, dobandit prin Reconstituire, cota actuala 1/1, cota initiala 1/1	A1
	1) **NETOI IORDAN**	

C. Partea III. SARCINI .

Inscrieri privind dezmembramintele dreptului de proprietate, drepturi reale de garanţie şi sarcini	Referinţe
NU SUNT	

Neutilizabil în circuitul civil

Anexa Nr. 1 La Partea I

Teren

Nr cadastral	Suprafaţa (mp)*	Observaţii / Referinţe
	922	

* Suprafaţa este determinată in planul de proiecţie Stereo 70.

DETALII LINIARE IMOBIL



Date referitoare la teren

Crt	Categorie folosinţă	Intra vilan	Suprafaţa (mp)	Tarla	Parcelă	Nr. topo	Observaţii / Referinţe
1	arabil	NU	922	58	15	-	

Lungime Segmente
1) Valorile lungimilor segmentelor sunt obţinute din proiecţie în plan.

Punct început	X / Y	Punct sfârşit	X / Y	Lungime segment (** (m)
1	481.202,446 259.144,221	2	480.893,452 258.880,273	406.381
2	480.893,452 258.880,273	3	480.894,73 258.878,777	1.968
3	480.894,73 258.878,777	4	480.894,895 258.878,584	0.254
4	480.894,895 258.878,584	5	480.894,925 258.878,549	0.046
5	480.894,925 258.878,549	6	481.204,058 259.142,614	406.563

Document care conţine date cu caracter personal, protejat de prevederile Regulamentului (UE) nr. 679/2016 şi Legii 190/2018

Punct început	X / Y	Punct sfârşit	X / Y	Lungime segment (** (m)
6	481.204,058 259.142,614	7	481.203,844 259.142,827	0.301
7	481.203,844 259.142,827	1	481.202,446 259.144,221	1.975

** Lungimile segmentelor sunt determinate în planul de proiecţie Stereo 70 şi sunt rotunjite la 1 milimetru.
*** Distanţa dintre puncte este formată din segmente cumulate ce sunt mai mici decât valoarea 1 milimetru.

Neutilizabil in circuitul civil

DATE DESPRE IMOBILUL NR. 7212

Oficiul de Cadastru şi Publicitate Imobiliară TELEORMAN
Biroul de Cadastru şi Publicitate Imobiliară Alexandria

A. Partea I. Descrierea imobilului

TEREN Extravilan

Adresa: Jud. Teleorman

Nr. Crt	Nr cadastral Nr. topografic	Suprafaţa* (mp)	Observaţii / Referinţe
A1		1.500	Sector cadastral:15 Teren neimprejmuit;

B. Partea II. Proprietari şi acte

Inscrieri privitoare la dreptul de proprietate şi alte drepturi reale		Referinţe
/		
Act Administrativ nr. 4200641, din 30/01/1997 emis de CJSDPT Teleorman;		
B1	Intabulare, drept de PROPRIETATE, dobandit prin Reconstituire, cota actuala 1/1, cota initiala 1/1	A1
	1) **DRĂGHICI ZINA** 2) **MEIROSU FLORINA** 3) **CAZANARU STEFANIA** 4) **GEAMĂNU FLOAREA**	

C. Partea III. SARCINI .

Inscrieri privind dezmembramintele dreptului de proprietate, drepturi reale de garanţie şi sarcini	Referinţe
NU SUNT	

Neutilizabil în circuitul civil

Anexa Nr. 1 La Partea I

Teren

Nr cadastral	Suprafaţa (mp)*	Observaţii / Referinţe
	1.500	

* Suprafaţa este determinată in planul de proiecţie Stereo 70.

DETALII LINIARE IMOBIL

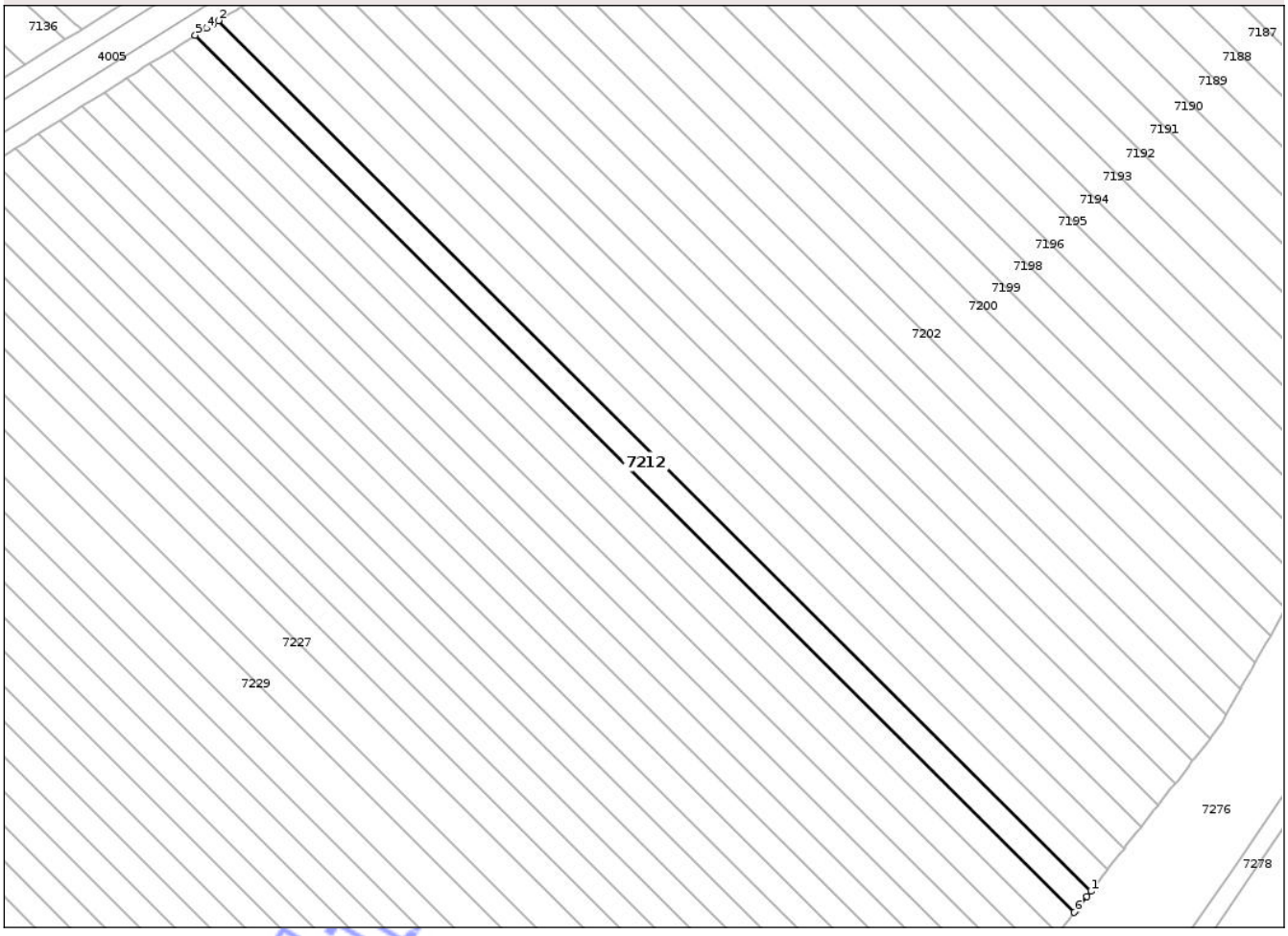

Date referitoare la teren

Crt	Categorie folosinţă	Intra vilan	Suprafaţa (mp)	Tarla	Parcelă	Nr. topo	Observaţii / Referinţe
1	arabil	NU	1.500	56A	54	-	

Lungime Segmente

1) Valorile lungimilor segmentelor sunt obţinute din proiecţie în plan.

Punct început	X / Y	Punct sfârşit	X / Y	Lungime segment (** (m)
1	480.524,709 259.081,892	2	480.338,323 259.267,663	263.155
2	480.338,323 259.267,663	3	480.337,095 259.266,892	1.449
3	480.337,095 259.266,892	4	480.335,719 259.266,028	1.625
4	480.335,719 259.266,028	5	480.333,387 259.264,565	2.753
5	480.333,387 259.264,565	6	480.521,183 259.077,39	265.145

Document care conţine date cu caracter personal, protejat de prevederile Regulamentului (UE) nr. 679/2016 şi Legii 190/2018

Punct început	X / Y	Punct sfârşit	X / Y	Lungime segment (** (m)
6	480.521,183 259.077,39	7	480.521,637 259.077,969	0.737
7	480.521,637 259.077,969	8	480.523,841 259.080,784	3.574
8	480.523,841 259.080,784	1	480.524,709 259.081,892	1.408

**** Lungimile segmentelor sunt determinate în planul de proiecţie Stereo 70 şi sunt rotunjite la 1 milimetru.**
***** Distanţa dintre puncte este formată din segmente cumulate ce sunt mai mici decât valoarea 1 milimetru.**

Neutilizabil in circuitul civil

DATE DESPRE IMOBILUL NR. 7445

Oficiul de Cadastru şi Publicitate Imobiliară TELEORMAN
Biroul de Cadastru şi Publicitate Imobiliară Alexandria

A. Partea I. Descrierea imobilului

TEREN Extravilan

Adresa: Jud. Teleorman

Nr. Crt	Nr cadastral Nr. topografic	Suprafaţa* (mp)	Observaţii / Referinţe
A1		368	Sector cadastral:17 Teren neimprejmuit;

B. Partea II. Proprietari şi acte

Inscrieri privitoare la dreptul de proprietate şi alte drepturi reale		Referinţe
/		
Act Administrativ nr. Titlu de proprietate 4200212, din 18/09/1995 emis de CJSDPT Teleorman (Adeverinta de notorietate nr.6147/01.11.2024, emisa de Primaria Comunei Lunca);		
B1	Intabulare, drept de PROPRIETATE, dobandit prin Reconstituire, cota actuala 1/1, cota initiala 1/1	A1
	1) **MAZILU VIRGINIA**, Lipsa CNP DEFUNCT:Da 2) **JIANU LINA**, Lipsa CNP 3) **MOHORA ANTONETA** 4) **ZAHARIA IVAN** DEFUNCT:Da 5) **CALINESCU FLOAREA** DEFUNCT:Da	

C. Partea III. SARCINI .

Inscrieri privind dezmembramintele dreptului de proprietate, drepturi reale de garanţie şi sarcini	Referinţe
NU SUNT	

Neutilizabil în circuitul civil

Anexa Nr. 1 La Partea I

Teren

Nr cadastral	Suprafaţa (mp)*	Observaţii / Referinţe
	368	

* Suprafaţa este determinată in planul de proiecţie Stereo 70.

DETALII LINIARE IMOBIL



Date referitoare la teren

Crt	Categorie folosinţă	Intra vilan	Suprafaţa (mp)	Tarla	Parcelă	Nr. topo	Observaţii / Referinţe
1	arabil	NU	368	58	66	-	

Lungime Segmente
1) Valorile lungimilor segmentelor sunt obţinute din proiecţie în plan.

Punct început	X / Y	Punct sfârşit	X / Y	Lungime segment (** (m)
1	480.989,64 258.770,113	2	480.989,959 258.769,781	0.46
2	480.989,959 258.769,781	3	480.990,28 258.769,445	0.465
3	480.990,28 258.769,445	4	481.293,241 259.028,239	398.446
4	481.293,241 259.028,239	5	481.292,951 259.028,602	0.465
5	481.292,951 259.028,602	6	481.292,664 259.028,961	0.459

Document care conţine date cu caracter personal, protejat de prevederile Regulamentului (UE) nr. 679/2016 şi Legii 190/2018

Punct început	X / Y	Punct sfârşit	X / Y	Lungime segment (** (m)
6	481.292,664 259.028,961	1	480.989,64 258.770,113	398.53

** Lungimile segmentelor sunt determinate în planul de proiecţie Stereo 70 şi sunt rotunjite la 1 milimetru.
*** Distanţa dintre puncte este formată din segmente cumulate ce sunt mai mici decât valoarea 1 milimetru.

Neutilizabil in circuitul civil

DATE DESPRE IMOBILUL NR. 7555

Oficiul de Cadastru şi Publicitate Imobiliară TELEORMAN
Biroul de Cadastru şi Publicitate Imobiliară Alexandria

A. Partea I. Descrierea imobilului

TEREN Extravilan

Adresa: Jud. Teleorman

Nr. Crt	Nr cadastral Nr. topografic	Suprafaţa* (mp)	Observaţii / Referinţe
A1		820	Sector cadastral:17 Teren neimprejmuit;

B. Partea II. Proprietari şi acte

Inscrieri privitoare la dreptul de proprietate şi alte drepturi reale		Referinţe
/		
Act Administrativ nr. 4200291, din 24/10/1995 emis de CJSDPT Teleorman;		
B1	Intabulare, drept de PROPRIETATE, dobandit prin Reconstituire, cota actuala 1/1, cota initiala 1/1	A1
	1) **BODÎRCĂ IORDAN**	

C. Partea III. SARCINI .

Inscrieri privind dezmembramintele dreptului de proprietate, drepturi reale de garanţie şi sarcini	Referinţe
NU SUNT	

Neutilizabil în circuitul civil

Anexa Nr. 1 La Partea I

Teren

Nr cadastral	Suprafaţa (mp)*	Observaţii / Referinţe
	820	

* Suprafaţa este determinată in planul de proiecţie Stereo 70.

DETALII LINIARE IMOBIL



Date referitoare la teren

Crt	Categorie folosinţă	Intra vilan	Suprafaţa (mp)	Tarla	Parcelă	Nr. topo	Observaţii / Referinţe
1	arabil	NU	820	58	201	-	

Lungime Segmente
1) Valorile lungimilor segmentelor sunt obţinute din proiecţie în plan.

Punct început	X / Y	Punct sfârşit	X / Y	Lungime segment (** (m)
1	481.513,071 258.748,683	2	481.512,415 258.749,521	1.065
2	481.512,415 258.749,521	3	481.511,947 258.750,119	0.758
3	481.511,947 258.750,119	4	481.511,658 258.750,488	0.469
4	481.511,658 258.750,488	5	481.511,624 258.750,532	0.055
5	481.511,624 258.750,532	6	481.245,69 258.523,367	349.749

Document care conţine date cu caracter personal, protejat de prevederile Regulamentului (UE) nr. 679/2016 şi Legii 190/2018

Punct început	X / Y	Punct sfârşit	X / Y	Lungime segment (** (m)
6	481.245,69 258.523,367	7	481.246,032 258.523,038	0.474
7	481.246,032 258.523,038	8	481.247,354 258.521,764	1.836
8	481.247,354 258.521,764	9	481.247,387 258.521,732	0.046
9	481.247,387 258.521,732	1	481.513,071 258.748,683	349.42

** Lungimile segmentelor sunt determinate în planul de proiecţie Stereo 70 şi sunt rotunjite la 1 milimetru.
*** Distanţa dintre puncte este formată din segmente cumulate ce sunt mai mici decât valoarea 1 milimetru.

Neutilizabil in circuitul civil

DATE DESPRE IMOBILUL NR. 6753

Oficiul de Cadastru şi Publicitate Imobiliară TELEORMAN
Biroul de Cadastru şi Publicitate Imobiliară Alexandria

A. Partea I. Descrierea imobilului

TEREN Intravilan

Adresa: Loc. Lunca, Str Principala, Nr. 83, Jud. Teleorman

Nr. Crt	Nr cadastral Nr. topografic	Suprafaţa* (mp)	Observaţii / Referinţe
A1		Din acte: 800 Masurata: 1.976	Sector cadastral:11 Teren imprejmuit;

Construcţii

Crt	Nr cadastral Nr. topografic	Adresa	Observaţii / Referinţe
A1.1		Loc. Lunca, Str Principală, Nr. 83, Jud. Teleorman	Nr. niveluri:1; S. construita la sol:141 mp; S. construita desfasurata:141 mp;

B. Partea II. Proprietari şi acte

Inscrieri privitoare la dreptul de proprietate şi alte drepturi reale		Referinţe
/		
Act Notarial nr. Act de vanzare cumparare 6799, din 09/07/1973 emis de Notariatul de Stat Local Turnu Magurele;		
B1	Intabulare, drept de PROPRIETATE, dobandit prin Conventie, cota actuala 1/1, cota initiala 1/1	A1, A1.1
	1) **IZBICEANU TANASE GHEORGHE**, Lipsa CNP 2) **IZBICEANU CRISTINA**, Lipsa CNP	

C. Partea III. SARCINI .

Inscrieri privind dezmembramintele dreptului de proprietate, drepturi reale de garanţie şi sarcini	Referinţe
NU SUNT	

Neutilizabil în circuitul civil

Anexa Nr. 1 La Partea I

Teren

Nr cadastral	Suprafaţa (mp)*	Observaţii / Referinţe
	Din acte: 800 Masurata: 1.976	

* Suprafaţa este determinată in planul de proiecţie Stereo 70.

DETALII LINIARE IMOBIL

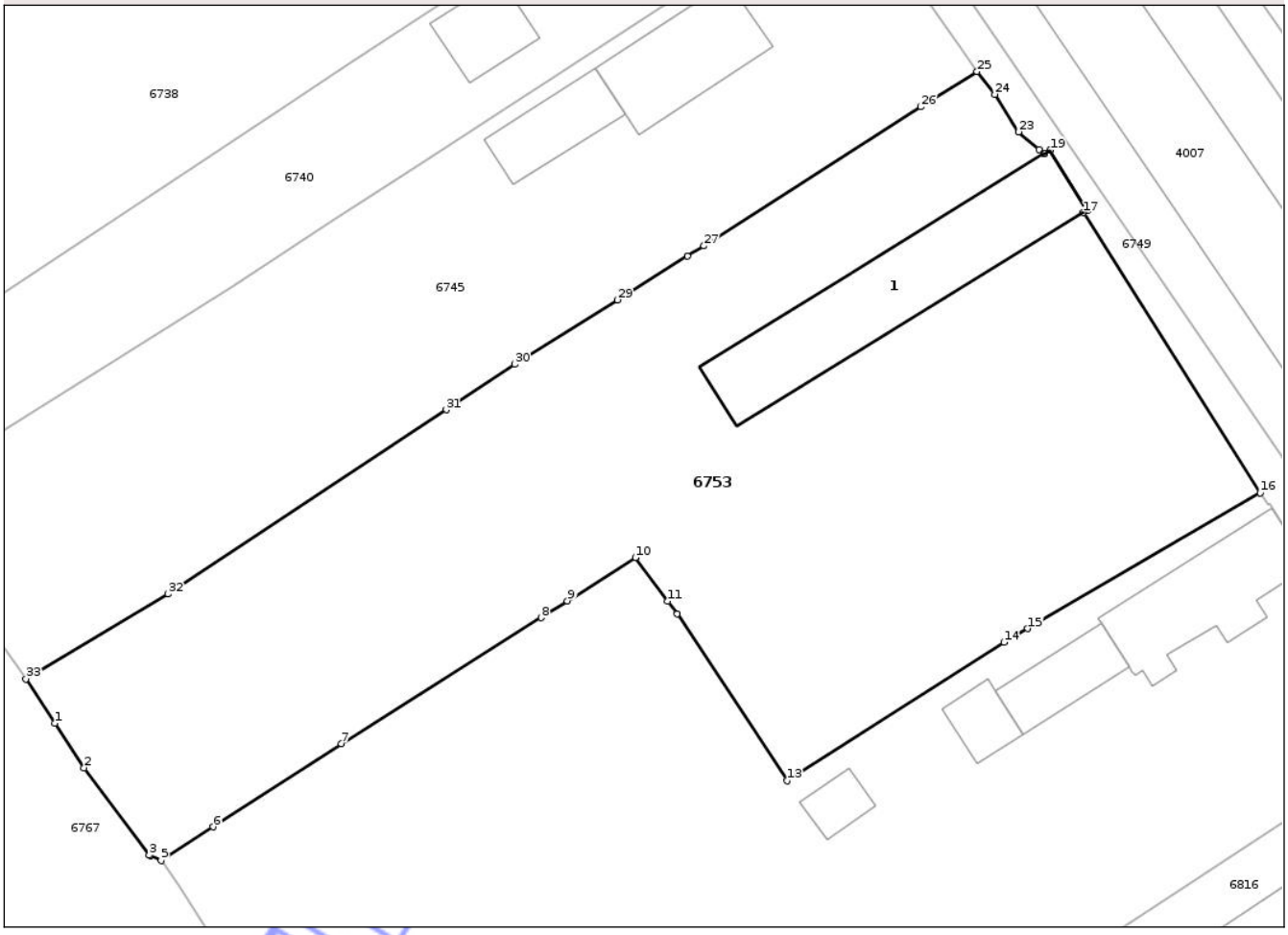

Date referitoare la teren

Crt	Categorie folosinţă	Intra vilan	Suprafaţa (mp)	Tarla	Parcelă	Nr. topo	Observaţii / Referinţe
1	curti constructii	DA	1.150	15	1117,1118,1119	-	
2	arabil	DA	535	15	1117,1118,1119	-	
3	livada	DA	291	15	1117,1118,1119	-	

Date referitoare la construcţii

Crt	Număr	Destinaţie construcţie	Supraf. (mp)	Situaţie juridică	Observaţii / Referinţe
A1.1		constructii de locuinte	141	Cu acte	Nr. niveluri:1; S. construita la sol:141 mp; S. construita desfasurata:141 mp;

Lungime Segmente

1) Valorile lungimilor segmentelor sunt obţinute din proiecţie în plan.

Punct început	X / Y	Punct sfârşit	X / Y	Lungime segment (** (m)
1	481.766,552 259.397,758	2	481.768,579 259.394,66	3.703

Punct început	X / Y	Punct sfârşit	X / Y	Lungime segment (** (m)
2	481.768,579 259.394,66	3	481.773,11 259.388,585	7.579

Document care conţine date cu caracter personal, protejat de prevederile Regulamentului (UE) nr. 679/2016 şi Legii 190/2018

Punct început	X / Y	Punct sfârşit	X / Y	Lungime segment (** (m)
3	481.773,11 259.388,585	4	481.773,174 259.388,556	0.07
5	481.773,948 259.388,206	6	481.777,565 259.390,547	4.308
7	481.786,499 259.396,329	8	481.800,409 259.405,12	16.455
9	481.802,245 259.406,288	10	481.806,98 259.409,3	5.612
11	481.809,235 259.406,265	12	481.809,881 259.405,395	1.083
13	481.817,536 259.393,763	14	481.832,644 259.403,405	17.923
15	481.834,284 259.404,361	16	481.850,501 259.413,807	18.767
17	481.838,188 259.433,318	18	481.838,452 259.433,48	0.31
19	481.835,859 259.437,663	20	481.835,468 259.437,422	0.46
21	481.835,442 259.437,406	22	481.835,087 259.437,714	0.47
23	481.833,67 259.438,94	24	481.832,013 259.441,555	3.096
25	481.830,77 259.443,145	26	481.826,86 259.440,687	4.618
27	481.811,752 259.431,01	28	481.810,61 259.430,294	1.348
29	481.805,733 259.427,237	30	481.798,576 259.422,751	8.447
31	481.793,801 259.419,591	32	481.774,424 259.406,766	23.236
33	481.764,525 259.400,857	1	481.766,552 259.397,758	3.703

Punct început	X / Y	Punct sfârşit	X / Y	Lungime segment (** (m)
4	481.773,174 259.388,556	5	481.773,948 259.388,206	0.85
6	481.777,565 259.390,547	7	481.786,499 259.396,329	10.642
8	481.800,409 259.405,12	9	481.802,245 259.406,288	2.176
10	481.806,98 259.409,3	11	481.809,235 259.406,265	3.781
12	481.809,881 259.405,395	13	481.817,536 259.393,763	13.925
14	481.832,644 259.403,405	15	481.834,284 259.404,361	1.899
16	481.850,501 259.413,807	17	481.838,188 259.433,318	23.071
18	481.838,452 259.433,48	19	481.835,859 259.437,663	4.922
20	481.835,468 259.437,422	21	481.835,442 259.437,406	0.03
22	481.835,087 259.437,714	23	481.833,67 259.438,94	1.874
24	481.832,013 259.441,555	25	481.830,77 259.443,145	2.018
26	481.826,86 259.440,687	27	481.811,752 259.431,01	17.941
28	481.810,61 259.430,294	29	481.805,733 259.427,237	5.756
30	481.798,576 259.422,751	31	481.793,801 259.419,591	5.726
32	481.774,424 259.406,766	33	481.764,525 259.400,857	11.529

**** Lungimile segmentelor sunt determinate în planul de proiecţie Stereo 70 şi sunt rotunjite la 1 milimetru.**
***** Distanţa dintre puncte este formată din segmente cumulate ce sunt mai mici decât valoarea 1 milimetru.**

Neutilizabil în circuitul civil

DATE DESPRE IMOBILUL NR. 6804

Oficiul de Cadastru şi Publicitate Imobiliară TELEORMAN
Biroul de Cadastru şi Publicitate Imobiliară Alexandria

A. Partea I. Descrierea imobilului

TEREN Intravilan

Adresa: Loc. Lunca, Str Morarului, Nr. 18, Jud. Teleorman

Nr. Crt	Nr cadastral Nr. topografic	Suprafaţa* (mp)	Observaţii / Referinţe
A1		Din acte: 1.987 Masurata: 2.005	Sector cadastral:11 Teren imprejmuit;

Construcţii

Crt	Nr cadastral Nr. topografic	Adresa	Observaţii / Referinţe
A1.1		Loc. Lunca, Str Morarului, Nr. 18, Jud. Teleorman	Nr. niveluri:1; S. construita la sol:130 mp; S. construita desfasurata:130 mp;

B. Partea II. Proprietari şi acte

Inscrieri privitoare la dreptul de proprietate şi alte drepturi reale		Referinţe
/		
Act Administrativ nr. 4200833, din 29/08/2002 emis de CJSDPT Teleorman;		
B1	Intabulare, drept de PROPRIETATE, dobandit prin Reconstituire, cota actuala 1/1, cota initiala 1/1	A1
	1) **CARBUNARU TACHE**	
Act Normativ nr. 7, din 13/03/1996 emis de PARLAMENTUL ROMANIEI;		
B2	Intabulare, drept de PROPRIETATE, dobandit prin Lege, cota actuala 1/1, cota initiala 1/1	A1.1
	1) **CARBUNARU TACHE**, Lipsa CNP	

C. Partea III. SARCINI .

Inscrieri privind dezmembramintele dreptului de proprietate, drepturi reale de garanţie şi sarcini	Referinţe
NU SUNT	

Neutilizabil în circuitul civil

Anexa Nr. 1 La Partea I

Teren

Nr cadastral	Suprafaţa (mp)*	Observaţii / Referinţe
	Din acte: 1.987 Masurata: 2.005	

* Suprafaţa este determinată in planul de proiecţie Stereo 70.

DETALII LINIARE IMOBIL

Date referitoare la teren

Crt	Categorie folosinţă	Intra vilan	Suprafaţa (mp)	Tarla	Parcelă	Nr. topo	Observaţii / Referinţe
1	curti constructii	DA	936	15	1148,1149	-	
2	arabil	DA	1.069	15	1148,1149	-	

Date referitoare la construcţii

Crt	Număr	Destinaţie construcţie	Supraf. (mp)	Situaţie juridică	Observaţii / Referinţe
A1.1		constructii de locuinte	130	Cu acte	Nr. niveluri:1; S. construita la sol:130 mp; S. construita desfasurata:130 mp;

Lungime Segmente

1) Valorile lungimilor segmentelor sunt obţinute din proiecţie în plan.

Punct început	X / Y	Punct sfârşit	X / Y	Lungime segment (** (m)
1	481.606,531 259.233,452	2	481.607,043 259.233,755	0.595
3	481.617,006 259.239,654	4	481.611,398 259.247,901	9.973

Punct început	X / Y	Punct sfârşit	X / Y	Lungime segment (** (m)
2	481.607,043 259.233,755	3	481.617,006 259.239,654	11.579
4	481.611,398 259.247,901	5	481.605,552 259.256,172	10.128

Document care conţine date cu caracter personal, protejat de prevederile Regulamentului (UE) nr. 679/2016 şi Legii 190/2018

Punct început	X / Y	Punct sfârşit	X / Y	Lungime segment (** (m)
5	481.605,552 259.256,172	6	481.597,609 259.267,618	13.932
7	481.594,767 259.271,579	8	481.585,89 259.284,355	15.557
9	481.580,331 259.292,211	10	481.575,337 259.299,367	8.726
11	481.570,995 259.305,462	12	481.553,042 259.294,552	21.008
13	481.549,349 259.292,915	14	481.550,935 259.290,619	2.791
15	481.556,41 259.282,743	16	481.561,739 259.274,818	9.55
17	481.570,212 259.262,727	18	481.574,616 259.256,751	7.423
19	481.582,802 259.245,503	20	481.586,004 259.241,102	5.443
21	481.587,698 259.238,749	22	481.592,329 259.232,317	7.926
23	481.595,925 259.226,501	1	481.606,531 259.233,452	12.681

Punct început	X / Y	Punct sfârşit	X / Y	Lungime segment (** (m)
6	481.597,609 259.267,618	7	481.594,767 259.271,579	4.875
8	481.585,89 259.284,355	9	481.580,331 259.292,211	9.624
10	481.575,337 259.299,367	11	481.570,995 259.305,462	7.483
12	481.553,042 259.294,552	13	481.549,349 259.292,915	4.04
14	481.550,935 259.290,619	15	481.556,41 259.282,743	9.592
16	481.561,739 259.274,818	17	481.570,212 259.262,727	14.764
18	481.574,616 259.256,751	19	481.582,802 259.245,503	13.911
20	481.586,004 259.241,102	21	481.587,698 259.238,749	2.899
22	481.592,329 259.232,317	23	481.595,925 259.226,501	6.838

**** Lungimile segmentelor sunt determinate în planul de proiecţie Stereo 70 şi sunt rotunjite la 1 milimetru.**
***** Distanţa dintre puncte este formată din segmente cumulate ce sunt mai mici decât valoarea 1 milimetru.**

Neutilizabil în circuitul civil

DATE DESPRE IMOBILUL NR. 7393

Oficiul de Cadastru şi Publicitate Imobiliară TELEORMAN
Biroul de Cadastru şi Publicitate Imobiliară Alexandria

A. Partea I. Descrierea imobilului

TEREN Extravilan

Adresa: Nr. FN, Jud. Teleorman

Nr. Crt	Nr cadastral Nr. topografic	Suprafaţa* (mp)	Observaţii / Referinţe
A1		2.148	Sector cadastral:17 Teren neimprejmuit;

B. Partea II. Proprietari şi acte

Inscrieri privitoare la dreptul de proprietate şi alte drepturi reale		Referinţe
/		
Act Administrativ nr. 7225, din 13/12/2024 emis de PRIMARIA COMUNEI LUNCA;		
B1	Inscrierea posesiei, drept de PROPRIETATE, dobandit prin Lege, cota actuala 1/1, cota initiala 1/1	A1
	1) **NEIDENTIFICAT NEIDENTIFICAT**	
Act Normativ nr. 7, din 13/03/1996 emis de PARLAMENTUL ROMANIEI (Art. 13);		
B2	Se noteaza mențiunea de proprietar neidentificat.	A1

C. Partea III. SARCINI .

Inscrieri privind dezmembramintele dreptului de proprietate, drepturi reale de garanţie şi sarcini	Referinţe
NU SUNT	

Neutilizabil în circuitul civil

Anexa Nr. 1 La Partea I

Teren

Nr cadastral	Suprafaţa (mp)*	Observaţii / Referinţe
	2.148	

* Suprafaţa este determinată in planul de proiecţie Stereo 70.

DETALII LINIARE IMOBIL

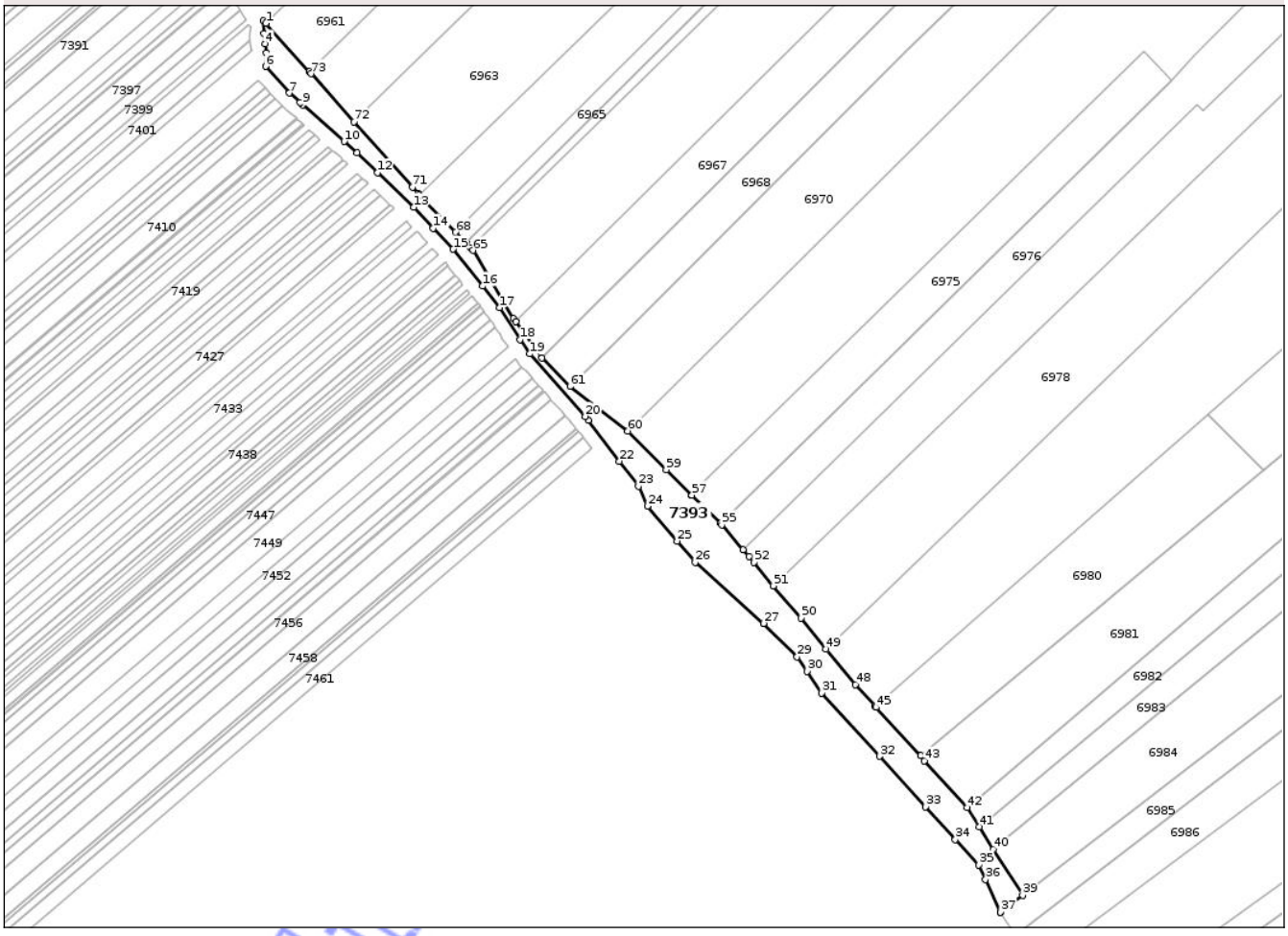

Date referitoare la teren

Crt	Categorie folosinţă	Intra vilan	Suprafaţa (mp)	Tarla	Parcelă	Nr. topo	Observaţii / Referinţe
1	neproductiv	NU	2.148	25	2169/1	-	

Lungime Segmente

1) Valorile lungimilor segmentelor sunt obţinute din proiecţie în plan.

Punct început	X / Y	Punct sfârşit	X / Y	Lungime segment
1	481.233,782 259.106,68	2	481.233,14 259.107,392	0.959
4	481.233,591 259.100,919	5	481.233,929 259.098,445	2.498
7	481.240,314 259.087,342	8	481.243,25 259.084,741	3.923
10	481.255,501 259.073,885	11	481.259,072 259.070,722	4.771
13	481.274,773 259.055,658	14	481.280,244 259.049,868	7.966
16	481.293,92 259.033,801	17	481.298,711 259.027,797	7.681

Punct început	X / Y	Punct sfârşit	X / Y	Lungime segment
2	481.233,14 259.107,392	3	481.233,195 259.103,827	3.566
5	481.233,929 259.098,445	6	481.233,658 259.094,722	3.733
8	481.243,25 259.084,741	9	481.243,985 259.084,09	0.982
11	481.259,072 259.070,722	12	481.264,767 259.065,258	7.892
14	481.280,244 259.049,868	15	481.285,738 259.044,052	8.001
17	481.298,711 259.027,797	18	481.304,415 259.018,997	10.487

Punct început	X / Y	Punct sfârşit	X / Y	Lungime segment
3	481.233,195 259.103,827	4	481.233,591 259.100,919	2.934
6	481.233,658 259.094,722	7	481.240,314 259.087,342	9.938
9	481.243,985 259.084,09	10	481.255,501 259.073,885	15.387
12	481.264,767 259.065,258	13	481.274,773 259.055,658	13.866
15	481.285,738 259.044,052	16	481.293,92 259.033,801	13.116
18	481.304,415 259.018,997	19	481.307,016 259.014,984	4.782

Document care conţine date cu caracter personal, protejat de prevederile Regulamentului (UE) nr. 679/2016 şi Legii 190/2018

Punct început	X / Y	Punct sfârşit	X / Y	Lungime segment
19	481.307,016 259.014,984	20	481.322,442 258.997,658	23.198
20	481.322,442 258.997,658	21	481.323,27 258.996,574	1.364
21	481.323,27 258.996,574	22	481.331,933 258.985,227	14.276
22	481.331,933 258.985,227	23	481.337,237 258.978,281	8.739
23	481.337,237 258.978,281	24	481.339,674 258.972,776	6.02
24	481.339,674 258.972,776	25	481.347,967 258.963,078	12.76
25	481.347,967 258.963,078	26	481.352,97 258.957,226	7.699
26	481.352,97 258.957,226	27	481.371,947 258.940,288	25.437
27	481.371,947 258.940,288	28	481.372,12 258.940,133	0.233
28	481.372,12 258.940,133	29	481.381,262 258.930,991	12.928
29	481.381,262 258.930,991	30	481.384,012 258.926,962	4.879
30	481.384,012 258.926,962	31	481.388,114 258.920,952	7.276
31	481.388,114 258.920,952	32	481.404,108 258.903,428	23.726
32	481.404,108 258.903,428	33	481.416,895 258.889,417	18.968
33	481.416,895 258.889,417	34	481.425,179 258.880,341	12.288
34	481.425,179 258.880,341	35	481.431,747 258.873,335	9.604
35	481.431,747 258.873,335	36	481.433,58 258.869,271	4.458
36	481.433,58 258.869,271	37	481.437,663 258.860,218	9.931
37	481.437,663 258.860,218	38	481.437,712 258.860,137	0.095
38	481.437,712 258.860,137	39	481.443,843 258.864,858	7.738
39	481.443,843 258.864,858	40	481.435,756 258.877,64	15.126
40	481.435,756 258.877,64	41	481.431,798 258.883,894	7.402
41	481.431,798 258.883,894	42	481.428,457 258.889,175	6.249
42	481.428,457 258.889,175	43	481.416,665 258.902,186	17.56
43	481.416,665 258.902,186	44	481.415,495 258.903,558	1.803
44	481.415,495 258.903,558	45	481.403,212 258.916,974	18.19
45	481.403,212 258.916,974	46	481.402,943 258.917,268	0.398
46	481.402,943 258.917,268	47	481.402,791 258.917,434	0.224
47	481.402,791 258.917,434	48	481.397,396 258.923,327	7.99
48	481.397,396 258.923,327	49	481.389,277 258.933,099	12.705
49	481.389,277 258.933,099	50	481.382,339 258.941,788	11.119
50	481.382,339 258.941,788	51	481.374,696 258.950,705	11.744
51	481.374,696 258.950,705	52	481.369,235 258.957,223	8.503
52	481.369,235 258.957,223	53	481.367,873 258.958,811	2.092
53	481.367,873 258.958,811	54	481.366,274 258.960,674	2.455
54	481.366,274 258.960,674	55	481.360,329 258.967,604	9.13
55	481.360,329 258.967,604	56	481.359,982 258.968,009	0.533
56	481.359,982 258.968,009	57	481.352,074 258.975,848	11.135
57	481.352,074 258.975,848	58	481.351,893 258.976,027	0.255
58	481.351,893 258.976,027	59	481.344,94 258.982,921	9.792
59	481.344,94 258.982,921	60	481.334,219 258.993,627	15.15
60	481.334,219 258.993,627	61	481.318,232 259.005,997	20.214
61	481.318,232 259.005,997	62	481.310,452 259.013,851	11.055
62	481.310,452 259.013,851	63	481.303,128 259.023,996	12.512
63	481.303,128 259.023,996	64	481.302,502 259.024,863	1.07
64	481.302,502 259.024,863	65	481.291,306 259.043,704	21.917
65	481.291,306 259.043,704	66	481.290,647 259.044,385	0.948
66	481.290,647 259.044,385	67	481.289,357 259.045,717	1.854
67	481.289,357 259.045,717	68	481.286,444 259.048,724	4.187
68	481.286,444 259.048,724	69	481.276,42 259.059,074	14.408
69	481.276,42 259.059,074	70	481.276,025 259.059,482	0.568
70	481.276,025 259.059,482	71	481.274,43 259.061,27	2.396
71	481.274,43 259.061,27	72	481.258,26 259.079,396	24.29
72	481.258,26 259.079,396	73	481.246,374 259.092,72	17.855
73	481.246,374 259.092,72	74	481.245,857 259.093,294	0.773
74	481.245,857 259.093,294	1	481.233,782 259.106,68	18.027

**** Lungimile segmentelor sunt determinate în planul de proiecţie Stereo 70 şi sunt rotunjite la 1 milimetru.**
***** Distanţa dintre puncte este formată din segmente cumulate ce sunt mai mici decât valoarea 1 milimetru.**

Neautorizat Inscripţionat

DATE DESPRE IMOBILUL NR. 6882

Oficiul de Cadastru şi Publicitate Imobiliară TELEORMAN
Biroul de Cadastru şi Publicitate Imobiliară Alexandria

A. Partea I. Descrierea imobilului

TEREN Intravilan

Adresa: Loc. Lunca, Jud. Teleorman

Nr. Crt	Nr cadastral Nr. topografic	Suprafaţa* (mp)	Observaţii / Referinţe
A1		Din acte: 1.600 Masurata: 1.606	Sector cadastral:11 Teren neimprejmuit;

B. Partea II. Proprietari şi acte

Inscrieri privitoare la dreptul de proprietate şi alte drepturi reale		Referinţe
/		
Act Notarial nr. Certificat de mostenitor 176, din 02/09/2014 emis de NP RADU MARIAN;		
B1	Intabulare, drept de PROPRIETATE, dobandit prin Succesiune, cota actuala 1/1, cota initiala 1/1	A1
	1) **ALAN GHERGHINA**	

C. Partea III. SARCINI .

Inscrieri privind dezmembramintele dreptului de proprietate, drepturi reale de garanţie şi sarcini	Referinţe
NU SUNT	

Neutilizabil în circuitul civil

Anexa Nr. 1 La Partea I

Teren

Nr cadastral	Suprafaţa (mp)*	Observaţii / Referinţe
	Din acte: 1.600 Masurata: 1.606	

* Suprafaţa este determinată in planul de proiecţie Stereo 70.

DETALII LINIARE IMOBIL

Date referitoare la teren

Crt	Categorie folosinţă	Intra vilan	Suprafaţa (mp)	Tarla	Parcelă	Nr. topo	Observaţii / Referinţe
1	arabil	DA	1.606	58	47	-	

Lungime Segmente
1) Valorile lungimilor segmentelor sunt obţinute din proiecţie în plan.

Punct început	X / Y	Punct sfârşit	X / Y	Lungime segment (** (m)
1	481.932,188 258.802,522	2	481.938,434 258.796,614	8.598
2	481.938,434 258.796,614	3	482.061,832 258.884,865	151.708
3	482.061,832 258.884,865	4	482.093,116 258.906,77	38.191
4	482.093,116 258.906,77	5	482.088,15 258.913,914	8.7
5	482.088,15 258.913,914	1	481.932,188 258.802,522	191.656

Neoficial

**** Lungimile segmentelor sunt determinate în planul de proiecţie Stereo 70 şi sunt rotunjite la 1 milimetru.**
***** Distanţa dintre puncte este formată din segmente cumulate ce sunt mai mici decât valoarea 1 milimetru.**

Neutilizabil in circuitul civil

DATE DESPRE IMOBILUL NR. 7019

Oficiul de Cadastru şi Publicitate Imobiliară TELEORMAN
Biroul de Cadastru şi Publicitate Imobiliară Alexandria

A. Partea I. Descrierea imobilului

TEREN Necunoscut

Adresa: Loc. Lunca, Str Agronomului, Jud. Teleorman

Nr. Crt	Nr cadastral Nr. topografic	Suprafaţa* (mp)	Observaţii / Referinţe
A1		2.500	Sector cadastral:12 Teren neimprejmuit;

B. Partea II. Proprietari şi acte

Inscrieri privitoare la dreptul de proprietate şi alte drepturi reale		Referinţe
/		
Act Administrativ nr. 4200309, din 24/11/1995 emis de CJSDPT Teleorman;		
B1	Intabulare, drept de PROPRIETATE, dobandit prin Reconstituire, cota actuala 1/1, cota initiala 1/1	A1
	1) **MOGOŞ MARIOARA**, Lipsa CNP 2) **LIXANDRU VOICU**, Lipsa CNP	

C. Partea III. SARCINI .

Inscrieri privind dezmembramintele dreptului de proprietate, drepturi reale de garanţie şi sarcini	Referinţe
NU SUNT	

Neutilizabil în circuitul civil

Anexa Nr. 1 La Partea I

Teren

Nr cadastral	Suprafaţa (mp)*	Observaţii / Referinţe
	2.500	

* Suprafaţa este determinată in planul de proiecţie Stereo 70.

DETALII LINIARE IMOBIL



Date referitoare la teren

Crt	Categorie folosinţă	Intra vilan	Suprafaţa (mp)	Tarla	Parcelă	Nr. topo	Observaţii / Referinţe
1	arabil	DA	550	57	37	-	
2	arabil	NU	1.950	57	37	-	

Lungime Segmente

1) Valorile lungimilor segmentelor sunt obţinute din proiecţie în plan.

Punct început	X / Y	Punct sfârşit	X / Y	Lungime segment (** (m)
1	481.906,399 258.827,432	2	481.902,527 258.832,859	6.667
2	481.902,527 258.832,859	3	481.598,57 258.613,04	375.114
3	481.598,57 258.613,04	4	481.601,138 258.609,664	4.242
4	481.601,138 258.609,664	5	481.602,807 258.607,875	2.446

Document care conţine date cu caracter personal, protejat de prevederile Regulamentului (UE) nr. 679/2016 şi Legii 190/2018

Punct început	X / Y	Punct sfârşit	X / Y	Lungime segment (** (m)
5	481.602,807 258.607,875	1	481.906,399 258.827,432	374.664

**** Lungimile segmentelor sunt determinate în planul de proiecţie Stereo 70 şi sunt rotunjite la 1 milimetru.**
***** Distanţa dintre puncte este formată din segmente cumulate ce sunt mai mici decât valoarea 1 milimetru.**

Neutilizabil in circuitul civil

DATE DESPRE IMOBILUL NR. 7143

Oficiul de Cadastru şi Publicitate Imobiliară TELEORMAN
Biroul de Cadastru şi Publicitate Imobiliară Alexandria

A. Partea I. Descrierea imobilului

TEREN Extravilan

Adresa: Jud. Teleorman

Nr. Crt	Nr cadastral Nr. topografic	Suprafaţa* (mp)	Observaţii / Referinţe
A1		2.100	Sector cadastral:14 Teren neimprejmuit;

B. Partea II. Proprietari şi acte

Inscrieri privitoare la dreptul de proprietate şi alte drepturi reale		Referinţe
/		
Act Administrativ nr. 4200061, din 13/03/1995 emis de CJSDPT Teleorman;		
B1	Intabulare, drept de PROPRIETATE, dobandit prin Reconstituire, cota actuala 1/1, cota initiala 1/1	A1
	1) **CIUCIUMIS ANDREI** DEFUNCT:Da 2) **CIUCIUMIS RADA**, Lipsa CNP DEFUNCT:Da	

C. Partea III. SARCINI .

Inscrieri privind dezmembramintele dreptului de proprietate, drepturi reale de garanţie şi sarcini	Referinţe
NU SUNT	

Neutilizabil în circuitul civil

Anexa Nr. 1 La Partea I

Teren

Nr cadastral	Suprafaţa (mp)*	Observaţii / Referinţe
	2.100	

* Suprafaţa este determinată in planul de proiecţie Stereo 70.

DETALII LINIARE IMOBIL

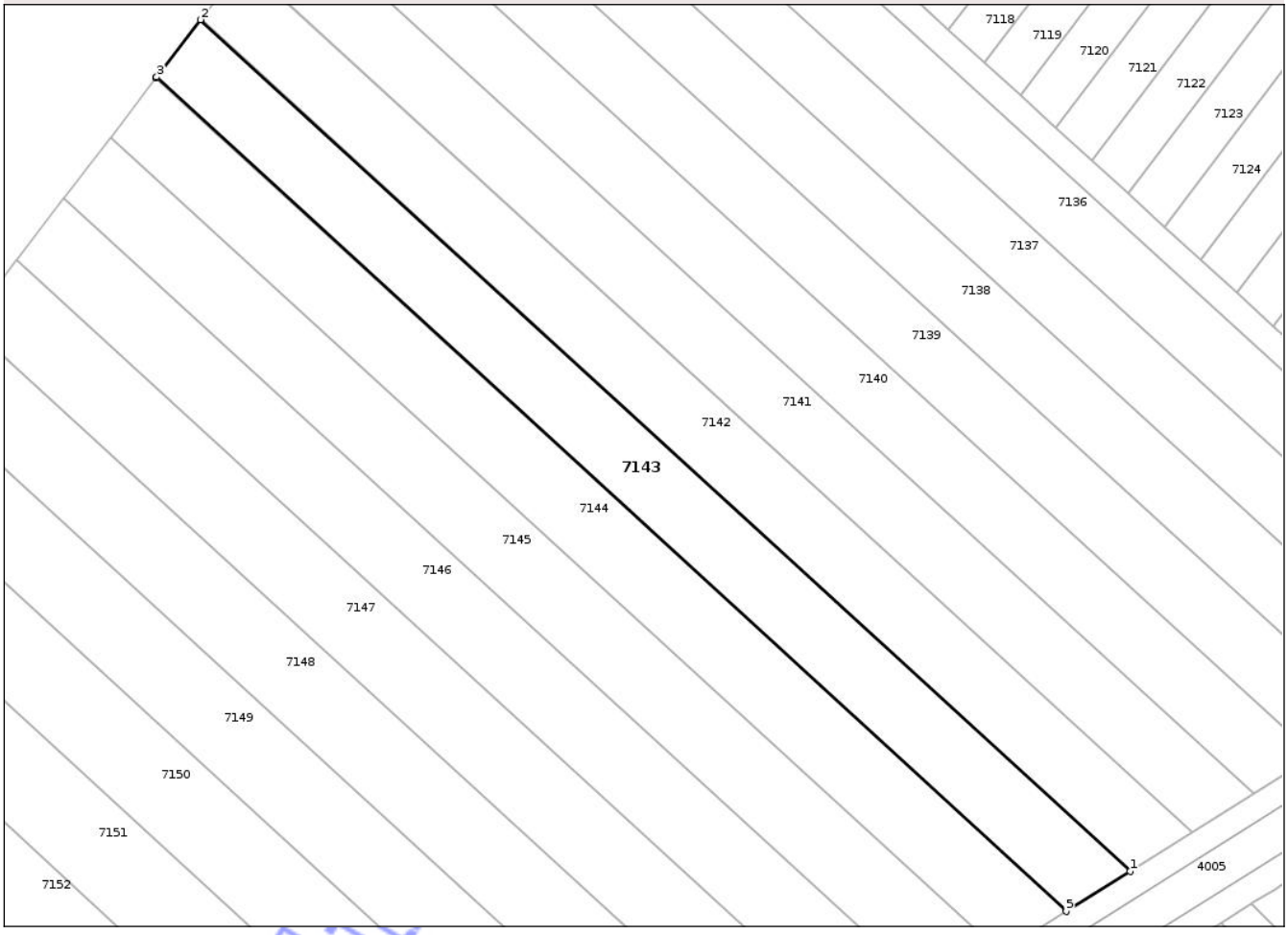

Date referitoare la teren

Crt	Categorie folosinţă	Intra vilan	Suprafaţa (mp)	Tarla	Parcelă	Nr. topo	Observaţii / Referinţe
1	arabil	NU	2.100	55C	8	-	

Lungime Segmente
1) Valorile lungimilor segmentelor sunt obţinute din proiecţie în plan.

Punct început	X / Y	Punct sfârşit	X / Y	Lungime segment (** (m)
1	480.242,475 259.224,033	2	480.101,044 259.353,401	191.673
2	480.101,044 259.353,401	3	480.094,382 259.344,698	10.96
3	480.094,382 259.344,698	4	480.094,288 259.344,575	0.155
4	480.094,288 259.344,575	5	480.232,746 259.217,926	187.645
5	480.232,746 259.217,926	1	480.242,475 259.224,033	11.487

Document care conţine date cu caracter personal, protejat de prevederile Regulamentului (UE) nr. 679/2016 şi Legii 190/2018

**** Lungimile segmentelor sunt determinate în planul de proiecţie Stereo 70 şi sunt rotunjite la 1 milimetru.**
***** Distanţa dintre puncte este formată din segmente cumulate ce sunt mai mici decât valoarea 1 milimetru.**

Neutilizabil in circuitul civil

DATE DESPRE IMOBILUL NR. 7410

Oficiul de Cadastru şi Publicitate Imobiliară TELEORMAN
Biroul de Cadastru şi Publicitate Imobiliară Alexandria

A. Partea I. Descrierea imobilului

TEREN Extravilan

Adresa: Jud. Teleorman

Nr. Crt	Nr cadastral Nr. topografic	Suprafaţa* (mp)	Observaţii / Referinţe
A1		2.088	Sector cadastral:17 Teren neimprejmuit;

B. Partea II. Proprietari şi acte

Inscrieri privitoare la dreptul de proprietate şi alte drepturi reale		Referinţe
/		
Act Administrativ nr. 4200246, din 20/09/1995 emis de CJSDPT Teleorman;		
B1	Intabulare, drept de PROPRIETATE, dobandit prin Reconstituire, cota actuala 1/1, cota initiala 1/1	A1
	1) **CÎRJAN MARIAN** DEFUNCT:Da	

C. Partea III. SARCINI .

Inscrieri privind dezmembramintele dreptului de proprietate, drepturi reale de garanţie şi sarcini	Referinţe
NU SUNT	

Neutilizabil în circuitul civil

Anexa Nr. 1 La Partea I

Teren

Nr cadastral	Suprafaţa (mp)*	Observaţii / Referinţe
	2.088	

* Suprafaţa este determinată in planul de proiecţie Stereo 70.

DETALII LINIARE IMOBIL

Date referitoare la teren

Crt	Categorie folosinţă	Intra vilan	Suprafaţa (mp)	Tarla	Parcelă	Nr. topo	Observaţii / Referinţe
1	arabil	NU	2.088	58	31	-	

Lungime Segmente

1) Valorile lungimilor segmentelor sunt obţinute din proiecţie în plan.

Punct început	X / Y	Punct sfârşit	X / Y	Lungime segment (** (m)
1	481.238,243 259.083,833	2	480.936,562 258.826,133	396.763
2	480.936,562 258.826,133	3	480.937,642 258.824,405	2.037
3	480.937,642 258.824,405	4	480.937,854 258.824,066	0.401
4	480.937,854 258.824,066	5	480.939,827 258.822,011	2.848
5	480.939,827 258.822,011	6	481.242,214 259.080,315	397.692

Document care conţine date cu caracter personal, protejat de prevederile Regulamentului (UE) nr. 679/2016 şi Legii 190/2018

Punct început	X / Y	Punct sfârşit	X / Y	Lungime segment (** (m)
6	481.242,214 259.080,315	7	481.239,765 259.082,484	3.271
7	481.239,765 259.082,484	8	481.238,735 259.083,398	1.377
8	481.238,735 259.083,398	1	481.238,243 259.083,833	0.657

**** Lungimile segmentelor sunt determinate în planul de proiecţie Stereo 70 şi sunt rotunjite la 1 milimetru.**
***** Distanţa dintre puncte este formată din segmente cumulate ce sunt mai mici decât valoarea 1 milimetru.**

Neutilizabil in circuitul civil

DATE DESPRE IMOBILUL NR. 7593

Oficiul de Cadastru şi Publicitate Imobiliară TELEORMAN
Biroul de Cadastru şi Publicitate Imobiliară Alexandria

A. Partea I. Descrierea imobilului

TEREN Extravilan

Adresa: Jud. Teleorman

Nr. Crt	Nr cadastral Nr. topografic	Suprafaţa* (mp)	Observaţii / Referinţe
A1		961	Sector cadastral:17 Teren neimprejmuit;

B. Partea II. Proprietari şi acte

Inscrieri privitoare la dreptul de proprietate şi alte drepturi reale		Referinţe
/		
Act Notarial nr. Certificat de mostenitor 157, din 18/08/2021 emis de NP PAUN PICU;		
B1	Intabulare, drept de PROPRIETATE, dobandit prin Succesiune, cota actuala 1/1, cota initiala 1/1	A1
	1) **CAZACU MIHAI-LAURENTIU**	

C. Partea III. SARCINI .

Inscrieri privind dezmembramintele dreptului de proprietate, drepturi reale de garanţie şi sarcini	Referinţe
NU SUNT	

Neutilizabil în circuitul civil

Anexa Nr. 1 La Partea I

Teren

Nr cadastral	Suprafaţa (mp)*	Observaţii / Referinţe
	961	

* Suprafaţa este determinată in planul de proiecţie Stereo 70.

DETALII LINIARE IMOBIL



Date referitoare la teren

Crt	Categorie folosinţă	Intra vilan	Suprafaţa (mp)	Tarla	Parcelă	Nr. topo	Observaţii / Referinţe
1	arabil	NU	961	58	265	-	

Lungime Segmente
1) Valorile lungimilor segmentelor sunt obţinute din proiecţie în plan.

Punct început	X / Y	Punct sfârşit	X / Y	Lungime segment (** (m)
1	481.571,053 258.642,612	2	481.306,527 258.416,651	347.897
2	481.306,527 258.416,651	3	481.306,863 258.415,723	0.986
3	481.306,863 258.415,723	4	481.307,343 258.414,394	1.414
4	481.307,343 258.414,394	5	481.307,53 258.413,878	0.548
5	481.307,53 258.413,878	6	481.572,726 258.640,413	348.779

Document care conţine date cu caracter personal, protejat de prevederile Regulamentului (UE) nr. 679/2016 şi Legii 190/2018

Punct început	X / Y	Punct sfârşit	X / Y	Lungime segment (** (m)
6	481.572,726 258.640,413	7	481.572,414 258.640,822	0.514
7	481.572,414 258.640,822	1	481.571,053 258.642,612	2.249

**** Lungimile segmentelor sunt determinate în planul de proiecţie Stereo 70 şi sunt rotunjite la 1 milimetru.**
***** Distanţa dintre puncte este formată din segmente cumulate ce sunt mai mici decât valoarea 1 milimetru.**

Neutilizabil in circuitul civil

DATE DESPRE IMOBILUL NR. 6842

Oficiul de Cadastru şi Publicitate Imobiliară TELEORMAN
Biroul de Cadastru şi Publicitate Imobiliară Alexandria

A. Partea I. Descrierea imobilului

TEREN Intravilan

Adresa: Loc. Lunca, Str Manica, Nr. 5B, Jud. Teleorman

Nr. Crt	Nr cadastral Nr. topografic	Suprafaţa* (mp)	Observaţii / Referinţe
A1		1.504	Sector cadastral:11 Teren neimprejmuit;

B. Partea II. Proprietari şi acte

Inscrieri privitoare la dreptul de proprietate şi alte drepturi reale		Referinţe
/		
Act Administrativ nr. 7225, din 13/12/2024 emis de PRIMARIA COMUNEI LUNCA;		
B1	Inscrierea posesiei, drept de PROPRIETATE, dobandit prin Lege, cota actuala 1/1, cota initiala 1/1	A1
	1) **NEIDENTIFICAT NEIDENTIFICAT**	
Act Normativ nr. 7, din 13/03/1996 emis de PARLAMENTUL ROMANIEI (Art. 13);		
B2	Se noteaza mențiunea de proprietar neidentificat.	A1

C. Partea III. SARCINI .

Inscrieri privind dezmembramintele dreptului de proprietate, drepturi reale de garanţie şi sarcini	Referinţe
NU SUNT	

Neutilizabil în circuitul civil

Anexa Nr. 1 La Partea I

Teren

Nr cadastral	Suprafaţa (mp)*	Observaţii / Referinţe
	1.504	

* Suprafaţa este determinată in planul de proiecţie Stereo 70.

DETALII LINIARE IMOBIL

Date referitoare la teren

Crt	Categorie folosinţă	Intra vilan	Suprafaţa (mp)	Tarla	Parcelă	Nr. topo	Observaţii / Referinţe
1	arabil	DA	1.504	-	-	-	

Lungime Segmente
1) Valorile lungimilor segmentelor sunt obţinute din proiecţie în plan.

Punct început	X / Y	Punct sfârşit	X / Y	Lungime segment (** (m)
1	481.834,62 259.140,621	2	481.829,706 259.147,766	8.672
2	481.829,706 259.147,766	3	481.825,255 259.155,492	8.916
3	481.825,255 259.155,492	4	481.820,994 259.152,338	5.301
4	481.820,994 259.152,338	5	481.824,625 259.146,916	6.526
5	481.824,625 259.146,916	6	481.838,479 259.126,429	24.732

Document care conţine date cu caracter personal, protejat de prevederile Regulamentului (UE) nr. 679/2016 şi Legii 190/2018

Punct început	X / Y	Punct sfârşit	X / Y	Lungime segment (** (m)
6	481.838,479 259.126,429	7	481.824,105 259.116,06	17.724
7	481.824,105 259.116,06	8	481.811,841 259.107,253	15.099
8	481.811,841 259.107,253	9	481.812,41 259.106,358	1.06
9	481.812,41 259.106,358	10	481.805,479 259.101,812	8.289
10	481.805,479 259.101,812	11	481.800,641 259.098,791	5.704
11	481.800,641 259.098,791	12	481.798,94 259.097,674	2.035
12	481.798,94 259.097,674	13	481.798,791 259.097,576	0.178
13	481.798,791 259.097,576	14	481.804,797 259.088,714	10.705
14	481.804,797 259.088,714	15	481.812,479 259.077,043	13.972
15	481.812,479 259.077,043	16	481.857,025 259.108,331	54.436
16	481.857,025 259.108,331	17	481.849,8 259.118,549	12.515
17	481.849,8 259.118,549	18	481.841,795 259.130,189	14.127
18	481.841,795 259.130,189	1	481.834,62 259.140,621	12.661

**** Lungimile segmentelor sunt determinate în planul de proiecţie Stereo 70 şi sunt rotunjite la 1 milimetru.**
***** Distanţa dintre puncte este formată din segmente cumulate ce sunt mai mici decât valoarea 1 milimetru.**

Neutilizabil în circuitul civil

DATE DESPRE IMOBILUL NR. 7480

Oficiul de Cadastru şi Publicitate Imobiliară TELEORMAN
Biroul de Cadastru şi Publicitate Imobiliară Alexandria

A. Partea I. Descrierea imobilului

TEREN Extravilan

Adresa: Jud. Teleorman

Nr. Crt	Nr cadastral Nr. topografic	Suprafaţa* (mp)	Observaţii / Referinţe
A1		2.663	Sector cadastral:17 Teren neimprejmuit;

B. Partea II. Proprietari şi acte

Inscrieri privitoare la dreptul de proprietate şi alte drepturi reale		Referinţe
/		
Act Administrativ nr. 4200346, din 30/11/1995 emis de CJSDPT Teleorman;		
B1	Intabulare, drept de PROPRIETATE, dobandit prin Reconstituire, cota actuala 1/1, cota initiala 1/1	A1
	1) **PANAIT PAULINA**	

C. Partea III. SARCINI .

Inscrieri privind dezmembramintele dreptului de proprietate, drepturi reale de garanţie şi sarcini	Referinţe
NU SUNT	

Neutilizabil în circuitul civil

Anexa Nr. 1 La Partea I

Teren

Nr cadastral	Suprafaţa (mp)*	Observaţii / Referinţe
	2.663	

* Suprafaţa este determinată in planul de proiecţie Stereo 70.

DETALII LINIARE IMOBIL



Date referitoare la teren

Crt	Categorie folosinţă	Intra vilan	Suprafaţa (mp)	Tarla	Parcelă	Nr. topo	Observaţii / Referinţe
1	arabil	NU	2.663	58	108	-	

Lungime Segmente
1) Valorile lungimilor segmentelor sunt obţinute din proiecţie în plan.

Punct început	X / Y	Punct sfârşit	X / Y	Lungime segment (** (m)
1	481.360,758 258.944,913	2	481.071,666 258.697,966	380.207
2	481.071,666 258.697,966	3	481.071,725 258.697,916	0.077
3	481.071,725 258.697,916	4	481.072,808 258.696,998	1.42
4	481.072,808 258.696,998	5	481.073,009 258.696,827	0.264
5	481.073,009 258.696,827	6	481.074,156 258.695,855	1.503

Document care conţine date cu caracter personal, protejat de prevederile Regulamentului (UE) nr. 679/2016 şi Legii 190/2018

Punct început	X / Y	Punct sfârşit	X / Y	Lungime segment (** (m)
6	481.074,156 258.695,855	7	481.075,172 258.694,994	1.333
7	481.075,172 258.694,994	8	481.077,006 258.693,439	2.404
8	481.077,006 258.693,439	9	481.077,079 258.693,377	0.096
9	481.077,079 258.693,377	10	481.366,032 258.940,205	380.024
10	481.366,032 258.940,205	11	481.365,961 258.940,269	0.096
11	481.365,961 258.940,269	12	481.364,174 258.941,864	2.395
12	481.364,174 258.941,864	13	481.363,184 258.942,748	1.328
13	481.363,184 258.942,748	14	481.362,067 258.943,745	1.497
14	481.362,067 258.943,745	15	481.361,871 258.943,92	0.263
15	481.361,871 258.943,92	16	481.360,815 258.944,862	1.415
16	481.360,815 258.944,862	1	481.360,758 258.944,913	0.077

**** Lungimile segmentelor sunt determinate în planul de proiecţie Stereo 70 şi sunt rotunjite la 1 milimetru.**
***** Distanţa dintre puncte este formată din segmente cumulate ce sunt mai mici decât valoarea 1 milimetru.**

Neutilizabil în circuitul civil

DATE DESPRE IMOBILUL NR. 6942

Oficiul de Cadastru şi Publicitate Imobiliară TELEORMAN
Biroul de Cadastru şi Publicitate Imobiliară Alexandria

A. Partea I. Descrierea imobilului

TEREN Intravilan

Adresa: Loc. Lunca, Str Marginea, Nr. 39, Jud. Teleorman

Nr. Crt	Nr cadastral Nr. topografic	Suprafaţa* (mp)	Observaţii / Referinţe
A1		Din acte: 1.400 Masurata: 1.490	Sector cadastral:12 Teren neimprejmuit;

Construcţii

Crt	Nr cadastral Nr. topografic	Adresa	Observaţii / Referinţe
A1.1		Loc. Lunca, Str Marginea, Nr. 39, Jud. Teleorman	Nr. niveluri:1; S. construita la sol:112 mp; S. construita desfasurata:112 mp;
A1.2		Loc. Lunca, Str Marginea, Nr. 39, Jud. Teleorman	Nr. niveluri:1; S. construita la sol:44 mp; S. construita desfasurata:44 mp;

B. Partea II. Proprietari şi acte

Inscrieri privitoare la dreptul de proprietate şi alte drepturi reale		Referinţe
/		
Act Administrativ nr. 4200648, din 30/01/1997 emis de CJSDPT Teleorman;		
B1	Intabulare, drept de PROPRIETATE, dobandit prin Reconstituire, cota actuala 1/1, cota initiala 1/1	A1
	1) **ROBITU GHERGHINA** 2) **GHEORGHITA CRISTINA** 3) **ROBITU FLOAREA**	
Act Normativ nr. 7, din 13/03/1996 emis de PARLAMENTUL ROMANIEI;		
B2	Intabulare, drept de PROPRIETATE, dobandit prin Lege, cota actuala 1/1, cota initiala 1/1	A1.1, A1.2
	1) **ROBITU GHERGHINA**, Lipsa CNP 2) **GHEORGHITA CRISTINA**, Lipsa CNP 3) **ROBITU FLOAREA**, Lipsa CNP	

C. Partea III. SARCINI .

Inscrieri privind dezmembramintele dreptului de proprietate, drepturi reale de garanţie şi sarcini	Referinţe
NU SUNT	

Neutilizabil în circuitul civil

Anexa Nr. 1 La Partea I

Teren

Nr cadastral	Suprafaţa (mp)*	Observaţii / Referinţe
	Din acte: 1.400 Masurata: 1.490	

* Suprafaţa este determinată in planul de proiecţie Stereo 70.

DETALII LINIARE IMOBIL

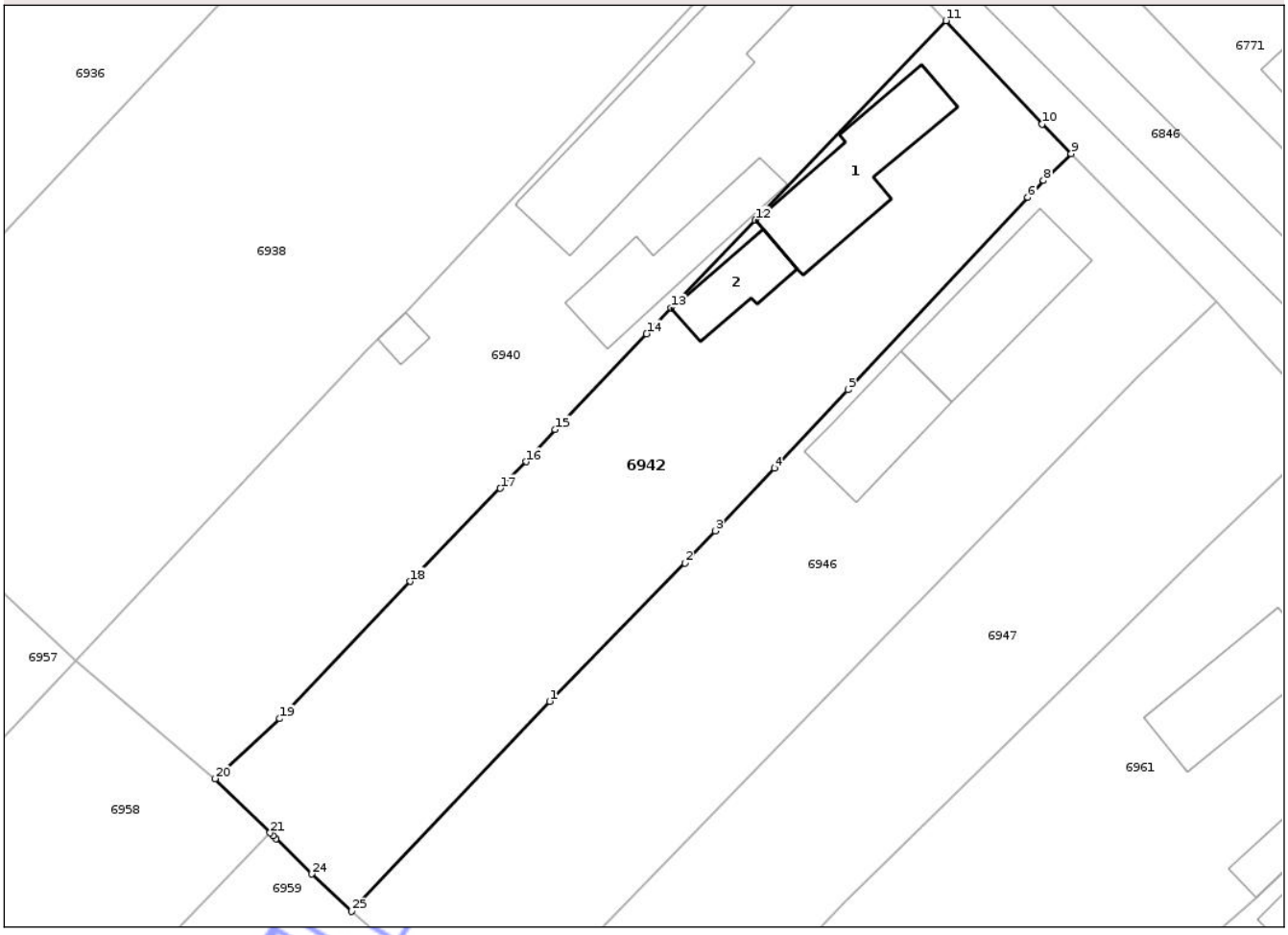

Date referitoare la teren

Crt	Categorie folosinţă	Intra vilan	Suprafaţa (mp)	Tarla	Parcelă	Nr. topo	Observaţii / Referinţe
1	curti constructii	DA	799	26	2177,2178,2179	-	
2	arabil	DA	691	26	2177,2178,2179	-	

Date referitoare la construcţii

Crt	Număr	Destinaţie construcţie	Supraf. (mp)	Situaţie juridică	Observaţii / Referinţe
A1.1		constructii de locuinte	112	Cu acte	Nr. niveluri:1; S. construita la sol:112 mp; S. construita desfasurata:112 mp;
A1.2		constructii anexa	44	Cu acte	Nr. niveluri:1; S. construita la sol:44 mp; S. construita desfasurata:44 mp;

Lungime Segmente

1) Valorile lungimilor segmentelor sunt obţinute din proiecţie în plan.

Punct început	X / Y	Punct sfârşit	X / Y	Lungime segment (** (m)
1	481.353,393 259.275,036	2	481.365,271 259.287,17	16.98

Punct început	X / Y	Punct sfârşit	X / Y	Lungime segment (** (m)
2	481.365,271 259.287,17	3	481.367,935 259.290,002	3.888

Document care conţine date cu caracter personal, protejat de prevederile Regulamentului (UE) nr. 679/2016 şi Legii 190/2018

Punct început	X / Y	Punct sfârşit	X / Y	Lungime segment (** (m)
3	481.367,935 259.290,002	4	481.373,112 259.295,506	7.556
5	481.379,586 259.302,388	6	481.395,389 259.319,282	23.133
7	481.395,875 259.319,801	8	481.396,766 259.320,754	1.304
9	481.399,181 259.323,121	10	481.396,623 259.325,718	3.645
11	481.388,199 259.334,798	12	481.371,443 259.317,288	24.235
13	481.364,061 259.309,574	14	481.361,89 259.307,306	3.14
15	481.353,854 259.298,908	16	481.351,339 259.296,081	3.784
17	481.349,062 259.293,736	18	481.341,133 259.285,569	11.383
19	481.329,676 259.273,525	20	481.324,001 259.268,24	7.755
21	481.328,829 259.263,487	22	481.329,079 259.263,241	0.35
23	481.329,343 259.262,981	24	481.332,502 259.259,871	4.433
25	481.335,996 259.256,595	1	481.353,393 259.275,036	25.352

Punct început	X / Y	Punct sfârşit	X / Y	Lungime segment (** (m)
4	481.373,112 259.295,506	5	481.379,586 259.302,388	9.448
6	481.395,389 259.319,282	7	481.395,875 259.319,801	0.711
8	481.396,766 259.320,754	9	481.399,181 259.323,121	3.382
10	481.396,623 259.325,718	11	481.388,199 259.334,798	12.386
12	481.371,443 259.317,288	13	481.364,061 259.309,574	10.678
14	481.361,89 259.307,306	15	481.353,854 259.298,908	11.623
16	481.351,339 259.296,081	17	481.349,062 259.293,736	3.268
18	481.341,133 259.285,569	19	481.329,676 259.273,525	16.623
20	481.324,001 259.268,24	21	481.328,829 259.263,487	6.775
22	481.329,079 259.263,241	23	481.329,343 259.262,981	0.371
24	481.332,502 259.259,871	25	481.335,996 259.256,595	4.79

**** Lungimile segmentelor sunt determinate în planul de proiecţie Stereo 70 şi sunt rotunjite la 1 milimetru.**
***** Distanţa dintre puncte este formată din segmente cumulate ce sunt mai mici decât valoarea 1 milimetru.**

Neutilizabil în circuitul civil

DATE DESPRE IMOBILUL NR. 7260

Oficiul de Cadastru şi Publicitate Imobiliară TELEORMAN
Biroul de Cadastru şi Publicitate Imobiliară Alexandria

A. Partea I. Descrierea imobilului

TEREN Extravilan

Adresa: Jud. Teleorman

Nr. Crt	Nr cadastral Nr. topografic	Suprafaţa* (mp)	Observaţii / Referinţe
A1		1.500	Sector cadastral:15 Teren neimprejmuit;

B. Partea II. Proprietari şi acte

Inscrieri privitoare la dreptul de proprietate şi alte drepturi reale		Referinţe
/		
Act Notarial nr. Certificat de mostenitor 278, din 27/09/2023 emis de NP RADU MARIAN (Certificat de mostenitor nr.277/27.09.2023, emis de NP Radu Marian);		
B1	Intabulare, drept de PROPRIETATE, dobandit prin Succesiune, cota actuala 1/1, cota initiala 1/1	A1
	1) **CARBUNARU VASILE**	

C. Partea III. SARCINI .

Inscrieri privind dezmembramintele dreptului de proprietate, drepturi reale de garanţie şi sarcini	Referinţe
NU SUNT	

Neutilizabil în circuitul civil

Anexa Nr. 1 La Partea I

Teren

Nr cadastral	Suprafaţa (mp)*	Observaţii / Referinţe
	1.500	

* Suprafaţa este determinată in planul de proiecţie Stereo 70.

DETALII LINIARE IMOBIL

Date referitoare la teren

Crt	Categorie folosinţă	Intra vilan	Suprafaţa (mp)	Tarla	Parcelă	Nr. topo	Observaţii / Referinţe
1	arabil	NU	1.500	56A	108	-	

Lungime Segmente

1) Valorile lungimilor segmentelor sunt obţinute din proiecţie în plan.

Punct început	X / Y	Punct sfârşit	X / Y	Lungime segment (** (m)
1	480.318,695 258.921,983	2	480.113,467 259.126,533	289.758
2	480.113,467 259.126,533	3	480.113,326 259.126,444	0.166
3	480.113,326 259.126,444	4	480.112,253 259.125,771	1.267
4	480.112,253 259.125,771	5	480.112,173 259.125,72	0.094
5	480.112,173 259.125,72	6	480.108,97 259.123,71	3.782

Document care conţine date cu caracter personal, protejat de prevederile Regulamentului (UE) nr. 679/2016 şi Legii 190/2018

Punct început	X / Y	Punct sfârşit	X / Y	Lungime segment (** (m)
6	480.108,97 259.123,71	7	480.314,409 258.918,949	290.056
7	480.314,409 258.918,949	8	480.315,124 258.919,455	0.876
8	480.315,124 258.919,455	9	480.315,517 258.919,733	0.481
9	480.315,517 258.919,733	10	480.315,567 258.919,769	0.061
10	480.315,567 258.919,769	1	480.318,695 258.921,983	3.832

**** Lungimile segmentelor sunt determinate în planul de proiecţie Stereo 70 şi sunt rotunjite la 1 milimetru.**
***** Distanţa dintre puncte este formată din segmente cumulate ce sunt mai mici decât valoarea 1 milimetru.**

Neutilizabil in circuitul civil

DATE DESPRE IMOBILUL NR. 7013

Oficiul de Cadastru şi Publicitate Imobiliară TELEORMAN
Biroul de Cadastru şi Publicitate Imobiliară Alexandria

A. Partea I. Descrierea imobilului

TEREN Necunoscut

Adresa: Loc. Lunca, Str Agronomului, Jud. Teleorman, T 57, P 27-28

Nr. Crt	Nr cadastral Nr. topografic	Suprafaţa* (mp)	Observaţii / Referinţe
A1	23471	5.000	Sector cadastral:12 Teren neimprejmuit;

B. Partea II. Proprietari şi acte

Inscrieri privitoare la dreptul de proprietate şi alte drepturi reale		Referinţe
97613 / 15/11/2023		
Act Notarial nr. Certificat de mostenitor nr.243, din 31/10/2023 emis de BIN PAUN PICU;		
B1	Intabulare, drept de PROPRIETATEcu titlul de drept mostenire,bun propriu, dobandit prin Succesiune, cota actuala 1/1, cota initiala 1/1	A1
	1) **LIȚĂ MARIUS GABRIEL**	

C. Partea III. SARCINI .

Inscrieri privind dezmembramintele dreptului de proprietate, drepturi reale de garanţie şi sarcini	Referinţe
NU SUNT	

Neutilizabil în circuitul civil

Anexa Nr. 1 La Partea I

Teren

Nr cadastral	Suprafaţa (mp)*	Observaţii / Referinţe
23471	5.000	

* Suprafaţa este determinată in planul de proiecţie Stereo 70.

DETALII LINIARE IMOBIL



Date referitoare la teren

Crt	Categorie folosinţă	Intra vilan	Suprafaţa (mp)	Tarla	Parcelă	Nr. topo	Observaţii / Referinţe
1	arabil	DA	1.063	57	27-28	-	
2	arabil	NU	3.937	57	27-28	-	

Lungime Segmente

1) Valorile lungimilor segmentelor sunt obţinute din proiecţie în plan.

Punct început	X / Y	Punct sfârşit	X / Y	Lungime segment (** (m)
1	481.871,628 258.876,17	2	481.863,924 258.886,968	13.265
2	481.863,924 258.886,968	3	481.558,322 258.665,959	377.145
3	481.558,322 258.665,959	4	481.566,354 258.655,398	13.268
4	481.566,354 258.655,398	1	481.871,628 258.876,17	376.739

Document care conţine date cu caracter personal, protejat de prevederile Regulamentului (UE) nr. 679/2016 şi Legii 190/2018

**** Lungimile segmentelor sunt determinate în planul de proiecţie Stereo 70 şi sunt rotunjite la 1 milimetru.**
***** Distanţa dintre puncte este formată din segmente cumulate ce sunt mai mici decât valoarea 1 milimetru.**

Neutilizabil in circuitul civil

DATE DESPRE IMOBILUL NR. 7602

Oficiul de Cadastru şi Publicitate Imobiliară TELEORMAN
Biroul de Cadastru şi Publicitate Imobiliară Alexandria

A. Partea I. Descrierea imobilului

TEREN Extravilan

Adresa: Jud. Teleorman

Nr. Crt	Nr cadastral Nr. topografic	Suprafaţa* (mp)	Observaţii / Referinţe
A1		1.300	Sector cadastral:17 Teren neimprejmuit;

B. Partea II. Proprietari şi acte

Inscrieri privitoare la dreptul de proprietate şi alte drepturi reale		Referinţe
/		
Act Administrativ nr. 4200833, din 29/08/2002 emis de CJSDPT Teleorman;		
B1	Intabulare, drept de PROPRIETATE, dobandit prin Reconstituire, cota actuala 1/1, cota initiala 1/1	A1
	1) **CARBUNARU TACHE**	

C. Partea III. SARCINI .

Inscrieri privind dezmembramintele dreptului de proprietate, drepturi reale de garanţie şi sarcini	Referinţe
NU SUNT	

Neutilizabil în circuitul civil

Anexa Nr. 1 La Partea I

Teren

Nr cadastral	Suprafaţa (mp)*	Observaţii / Referinţe
	1.300	

* Suprafaţa este determinată in planul de proiecţie Stereo 70.

DETALII LINIARE IMOBIL



Date referitoare la teren

Crt	Categorie folosinţă	Intra vilan	Suprafaţa (mp)	Tarla	Parcelă	Nr. topo	Observaţii / Referinţe
1	arabil	NU	1.300	58	276	-	

Lungime Segmente
1) Valorile lungimilor segmentelor sunt obţinute din proiecţie în plan.

Punct început	X / Y	Punct sfârşit	X / Y	Lungime segment (** (m)
1	481.586,073 258.622,865	2	481.312,451 258.389,134	359.86
2	481.312,451 258.389,134	3	481.312,482 258.388,969	0.167
3	481.312,482 258.388,969	4	481.312,794 258.387,274	1.724
4	481.312,794 258.387,274	5	481.313,206 258.385,04	2.272
5	481.313,206 258.385,04	6	481.588,257 258.619,993	361.74

Document care conţine date cu caracter personal, protejat de prevederile Regulamentului (UE) nr. 679/2016 şi Legii 190/2018

Punct început	X / Y	Punct sfârşit	X / Y	Lungime segment (** (m)
6	481.588,257 258.619,993	7	481.588,126 258.620,166	0.217
7	481.588,126 258.620,166	8	481.586,754 258.621,969	2.266
8	481.586,754 258.621,969	9	481.586,16 258.622,75	0.981
9	481.586,16 258.622,75	1	481.586,073 258.622,865	0.145

** Lungimile segmentelor sunt determinate în planul de proiecţie Stereo 70 şi sunt rotunjite la 1 milimetru.
*** Distanţa dintre puncte este formată din segmente cumulate ce sunt mai mici decât valoarea 1 milimetru.

Neutilizabil in circuitul civil

DATE DESPRE IMOBILUL NR. 7278

Oficiul de Cadastru şi Publicitate Imobiliară TELEORMAN
Biroul de Cadastru şi Publicitate Imobiliară Alexandria

A. Partea I. Descrierea imobilului

TEREN Extravilan

Adresa: Jud. Teleorman

Nr. Crt	Nr cadastral Nr. topografic	Suprafaţa* (mp)	Observaţii / Referinţe
A1		3.555	Sector cadastral:15 Teren neimprejmuit;

B. Partea II. Proprietari şi acte

Inscrieri privitoare la dreptul de proprietate şi alte drepturi reale		Referinţe
/		
Act Administrativ nr. 7225, din 13/12/2024 emis de PRIMARIA COMUNEI LUNCA;		
B1	Inscrierea posesiei, drept de PROPRIETATE, dobandit prin Lege, cota actuala 1/1, cota initiala 1/1	A1
	1) **NEIDENTIFICAT NEIDENTIFICAT**	
Act Normativ nr. 7, din 13/03/1996 emis de PARLAMENTUL ROMANIEI (Art. 13);		
B2	Se noteaza mențiunea de proprietar neidentificat.	A1

C. Partea III. SARCINI .

Inscrieri privind dezmembramintele dreptului de proprietate, drepturi reale de garanţie şi sarcini	Referinţe
NU SUNT	

Neutilizabil în circuitul civil

Anexa Nr. 1 La Partea I

Teren

Nr cadastral	Suprafaţa (mp)*	Observaţii / Referinţe
	3.555	

* Suprafaţa este determinată in planul de proiecţie Stereo 70.

DETALII LINIARE IMOBIL

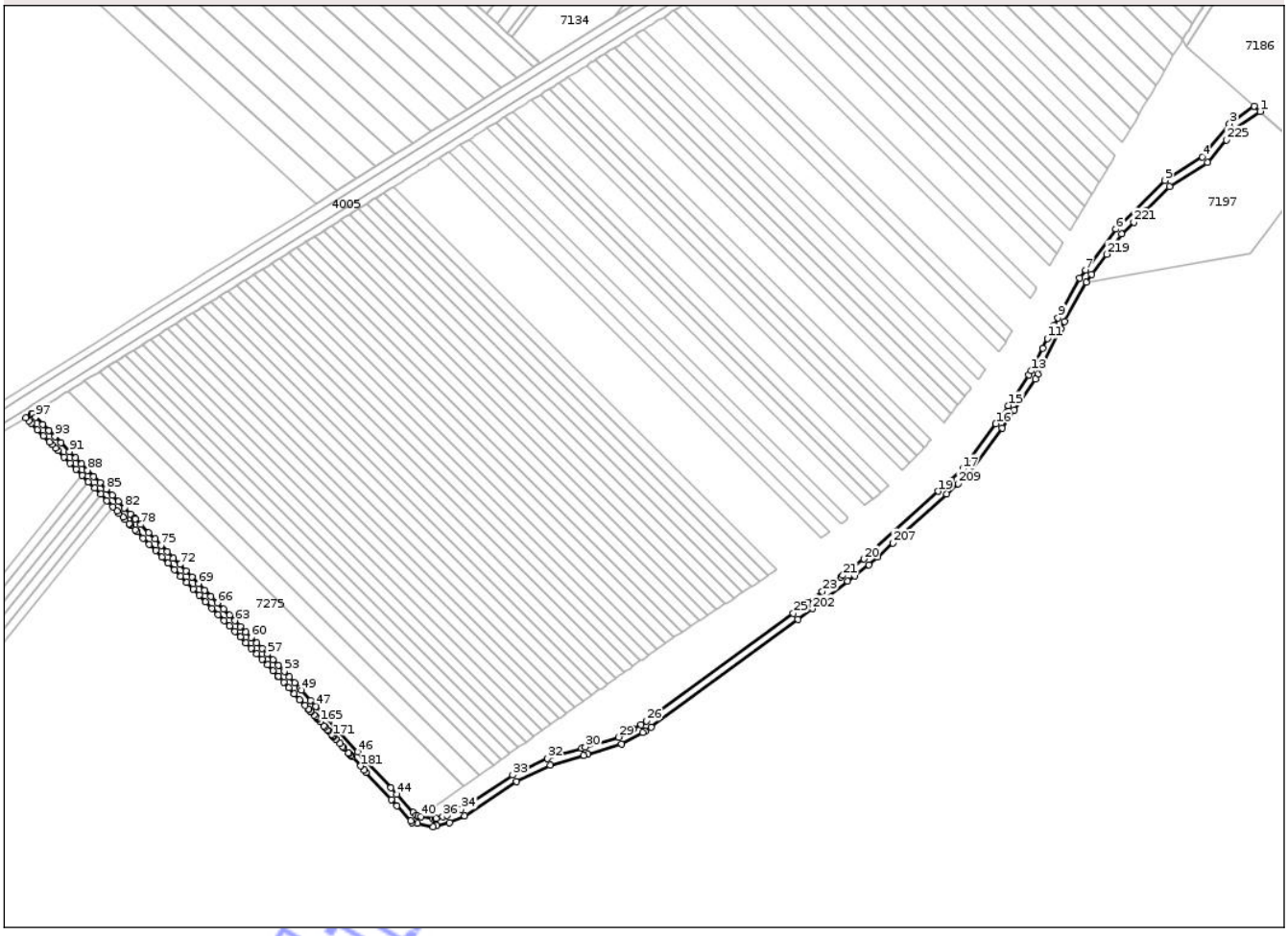

Date referitoare la teren

Crt	Categorie folosinţă	Intra vilan	Suprafaţa (mp)	Tarla	Parcelă	Nr. topo	Observaţii / Referinţe
1	drum	NU	3.555	-	-	-	DE

Lungime Segmente

1) Valorile lungimilor segmentelor sunt obţinute din proiecţie în plan.

Punct început	X / Y	Punct sfârşit	X / Y	Lungime segment
1	480.687,133 259.240,508	2	480.684,038 259.243,222	4.116
4	480.656,818 259.216,692	5	480.637,139 259.204,233	23.291
7	480.595,38 259.157,308	8	480.592,316 259.153,179	5.142
10	480.578,812 259.128,401	11	480.575,35 259.121,476	7.742
13	480.566,819 259.104,414	14	480.565,727 259.102,23	2.441
16	480.548,295 259.076,789	17	480.530,947 259.053,033	29.416

Punct început	X / Y	Punct sfârşit	X / Y	Lungime segment
2	480.684,038 259.243,222	3	480.671,043 259.234,077	15.891
5	480.637,139 259.204,233	6	480.611,32 259.178,787	36.251
8	480.592,316 259.153,179	9	480.580,948 259.132,321	23.755
11	480.575,35 259.121,476	12	480.572,815 259.116,407	5.667
14	480.565,727 259.102,23	15	480.554,802 259.086,286	19.328
17	480.530,947 259.053,033	18	480.524,629 259.047,272	8.55

Punct început	X / Y	Punct sfârşit	X / Y	Lungime segment
3	480.671,043 259.234,077	4	480.656,818 259.216,692	22.463
6	480.611,32 259.178,787	7	480.595,38 259.157,308	26.747
9	480.580,948 259.132,321	10	480.578,812 259.128,401	4.464
12	480.572,815 259.116,407	13	480.566,819 259.104,414	13.409
15	480.554,802 259.086,286	16	480.548,295 259.076,789	11.513
18	480.524,629 259.047,272	19	480.518,051 259.041,274	8.902

Document care conţine date cu caracter personal, protejat de prevederile Regulamentului (UE) nr. 679/2016 şi Legii 190/2018

Punct început	X / Y	Punct sfârşit	X / Y	Lungime segment
19	480.518,051 259.041,274	20	480.479,133 259.005,786	52.668
22	480.466,916 258.996,313	23	480.457,205 258.988,784	12.288
25	480.441,923 258.977,265	26	480.364,919 258.920,869	95.447
28	480.357,982 258.916,594	29	480.350,124 258.912,376	8.918
31	480.330,76 258.906,501	32	480.312,919 258.901,28	18.589
34	480.267,508 258.874,551	35	480.260,177 258.871,325	8.009
37	480.254,458 258.869,843	38	480.253,801 258.869,672	0.678
40	480.246,339 258.870,772	41	480.244,939 258.871,064	1.43
43	480.242,478 258.872,885	44	480.233,817 258.882,332	12.817
46	480.213,297 258.904,716	47	480.191,405 258.928,597	32.396
49	480.183,799 258.936,894	50	480.182,916 258.937,857	1.307
52	480.177,295 258.943,989	53	480.174,684 258.946,837	3.864
55	480.171,522 258.950,069	56	480.168,652 258.953,004	4.105
58	480.162,931 258.958,853	59	480.160,08 258.961,767	4.077
61	480.154,398 258.967,577	62	480.151,567 258.970,472	4.049
64	480.145,917 258.976,247	65	480.142,827 258.979,407	4.419
67	480.136,223 258.986,158	68	480.132,929 258.989,526	4.711
70	480.126,355 258.996,247	71	480.123,076 258.999,599	4.689
73	480.116,533 259.006,289	74	480.113,269 259.009,626	4.668
76	480.106,755 259.016,286	77	480.103,506 259.019,608	4.647
79	480.096,402 259.026,87	80	480.096,158 259.027,119	0.348
82	480.090,772 259.032,627	83	480.087,546 259.035,924	4.613
85	480.081,109 259.042,505	86	480.077,898 259.045,788	4.593
88	480.071,489 259.052,341	89	480.068,292 259.055,609	4.573
91	480.061,911 259.062,133	92	480.057,456 259.066,688	6.372
94	480.051,106 259.073,179	95	480.051,029 259.073,258	0.11
97	480.044,159 259.080,282	98	480.042,492 259.081,986	2.383
100	480.039,017 259.079,819	101	480.040,466 259.078,337	2.073
103	480.045,079 259.073,621	104	480.048,247 259.070,382	4.53
106	480.052,689 259.065,84	107	480.054,596 259.063,891	2.727
109	480.059,052 259.059,336	110	480.062,24 259.056,076	4.559
112	480.068,63 259.049,543	113	480.071,832 259.046,27	4.579
115	480.078,25 259.039,708	116	480.081,466 259.036,42	4.599

Punct început	X / Y	Punct sfârşit	X / Y	Lungime segment
20	480.479,133 259.005,786	21	480.468,046 258.997,19	14.029
23	480.457,205 258.988,784	24	480.449,617 258.982,899	9.603
26	480.364,919 258.920,869	27	480.362,097 258.918,803	3.497
29	480.350,124 258.912,376	30	480.332,807 258.907,1	18.103
32	480.312,919 258.901,28	33	480.294,602 258.892,466	20.327
35	480.260,177 258.871,325	36	480.257,931 258.870,743	2.321
38	480.253,801 258.869,672	39	480.252,822 258.869,418	1.012
41	480.244,939 258.871,064	42	480.243,959 258.871,269	1.001
44	480.233,817 258.882,332	45	480.230,608 258.885,832	4.748
47	480.191,405 258.928,597	48	480.188,568 258.931,692	4.199
50	480.182,916 258.937,857	51	480.180,101 258.940,927	4.165
53	480.174,684 258.946,837	54	480.174,399 258.947,128	0.407
56	480.168,652 258.953,004	57	480.165,788 258.955,932	4.096
59	480.160,08 258.961,767	60	480.157,236 258.964,675	4.068
62	480.151,567 258.970,472	63	480.148,741 258.973,36	4.04
65	480.142,827 258.979,407	66	480.139,523 258.982,785	4.726
68	480.132,929 258.989,526	69	480.129,64 258.992,889	4.704
71	480.123,076 258.999,599	72	480.119,802 259.002,947	4.682
74	480.113,269 259.009,626	75	480.110,01 259.012,958	4.661
77	480.103,506 259.019,608	78	480.099,397 259.023,809	5.876
80	480.096,158 259.027,119	81	480.094,002 259.029,324	3.084
83	480.087,546 259.035,924	84	480.084,325 259.039,217	4.606
86	480.077,898 259.045,788	87	480.074,691 259.049,067	4.586
89	480.068,292 259.055,609	90	480.065,099 259.058,873	4.566
92	480.057,456 259.066,688	93	480.054,279 259.069,936	4.544
95	480.051,029 259.073,258	96	480.047,938 259.076,418	4.42
98	480.042,492 259.081,986	99	480.042,021 259.081,69	0.557
101	480.040,466 259.078,337	102	480.041,915 259.076,856	2.073
104	480.048,247 259.070,382	105	480.051,419 259.067,139	4.537
107	480.054,596 259.063,891	108	480.055,868 259.062,591	1.819
110	480.062,24 259.056,076	111	480.065,432 259.052,812	4.566
113	480.071,832 259.046,27	114	480.075,038 259.042,992	4.586
116	480.081,466 259.036,42	117	480.084,687 259.033,127	4.606

Punct început	X / Y	Punct sfârşit	X / Y	Lungime segment
21	480.468,046 258.997,19	22	480.466,916 258.996,313	1.43
24	480.449,617 258.982,899	25	480.441,923 258.977,265	9.536
27	480.362,097 258.918,803	28	480.357,982 258.916,594	4.671
30	480.332,807 258.907,1	31	480.330,76 258.906,501	2.133
33	480.294,602 258.892,466	34	480.267,508 258.874,551	32.482
36	480.257,931 258.870,743	37	480.254,458 258.869,843	3.588
39	480.252,822 258.869,418	40	480.246,339 258.870,772	6.622
42	480.243,959 258.871,269	43	480.242,478 258.872,885	2.192
45	480.230,608 258.885,832	46	480.213,297 258.904,716	25.618
48	480.188,568 258.931,692	49	480.183,799 258.936,894	7.057
51	480.180,101 258.940,927	52	480.177,295 258.943,989	4.154
54	480.174,399 258.947,128	55	480.171,522 258.950,069	4.115
57	480.165,788 258.955,932	58	480.162,931 258.958,853	4.086
60	480.157,236 258.964,675	61	480.154,398 258.967,577	4.059
63	480.148,741 258.973,36	64	480.145,917 258.976,247	4.039
66	480.139,523 258.982,785	67	480.136,223 258.986,158	4.719
69	480.129,64 258.992,889	70	480.126,355 258.996,247	4.697
72	480.119,802 259.002,947	73	480.116,533 259.006,289	4.675
75	480.110,01 259.012,958	76	480.106,755 259.016,286	4.654
78	480.099,397 259.023,809	79	480.096,402 259.026,87	4.283
81	480.094,002 259.029,324	82	480.090,772 259.032,627	4.62
84	480.084,325 259.039,217	85	480.081,109 259.042,505	4.599
87	480.074,691 259.049,067	88	480.071,489 259.052,341	4.579
90	480.065,099 259.058,873	91	480.061,911 259.062,133	4.559
93	480.054,279 259.069,936	94	480.051,106 259.073,179	4.537
96	480.047,938 259.076,418	97	480.044,159 259.080,282	5.405
99	480.042,021 259.081,69	100	480.039,017 259.079,819	3.539
102	480.041,915 259.076,856	103	480.045,079 259.073,621	4.524
105	480.051,419 259.067,139	106	480.052,689 259.065,84	1.817
108	480.055,868 259.062,591	109	480.059,052 259.059,336	4.553
111	480.065,432 259.052,812	112	480.068,63 259.049,543	4.573
114	480.075,038 259.042,992	115	480.078,25 259.039,708	4.593
117	480.084,687 259.033,127	118	480.086,836 259.030,929	3.074

Verificat cu aplicația eTerra3 © GEOSYSCAD SRL

Punct început	X / Y	Punct sfârşit	X / Y	Lungime segment
118	480.086,836 259.030,929	119	480.087,912 259.029,83	1.539
121	480.091,142 259.026,527	122	480.093,299 259.024,322	3.084
124	480.094,162 259.023,44	125	480.096,537 259.021,012	3.397
127	480.100,646 259.016,811	128	480.103,896 259.013,489	4.647
130	480.110,409 259.006,829	131	480.113,673 259.003,492	4.668
133	480.120,217 258.996,802	134	480.123,496 258.993,45	4.69
136	480.130,069 258.986,729	137	480.133,363 258.983,361	4.711
139	480.139,968 258.976,61	140	480.143,058 258.973,45	4.419
142	480.148,707 258.967,675	143	480.151,538 258.964,78	4.049
145	480.157,221 258.958,97	146	480.160,071 258.956,056	4.077
148	480.165,792 258.950,207	149	480.168,663 258.947,272	4.105
151	480.171,779 258.944,086	152	480.174,346 258.941,286	3.798
154	480.179,967 258.935,154	155	480.182,789 258.932,076	4.176
157	480.187,378 258.927,071	158	480.187,627 258.926,798	0.37
160	480.188,703 258.925,625	161	480.190,22 258.923,97	2.245
163	480.191,61 258.922,454	164	480.192,371 258.921,624	1.125
166	480.195,475 258.918,238	167	480.195,99 258.917,676	0.762
169	480.197,841 258.915,657	170	480.199,489 258.913,859	2.438
172	480.200,542 258.912,71	173	480.201,693 258.911,455	1.703
175	480.205,383 258.907,43	176	480.205,768 258.907,009	0.57
178	480.208,75 258.903,757	179	480.209,651 258.902,774	1.333
181	480.214,719 258.897,245	182	480.216,809 258.894,966	3.092
184	480.230,869 258.879,629	185	480.233,869 258.876,356	4.44
187	480.241,881 258.867,616	188	480.244,546 258.867,06	2.723
190	480.254,805 258.865,8	191	480.261,493 258.867,534	6.909
193	480.296,582 258.888,98	194	480.314,358 258.897,534	19.727
196	480.333,952 258.903,267	197	480.351,668 258.908,665	18.521
199	480.364,235 258.915,411	200	480.367,282 258.917,642	3.777
202	480.452,024 258.979,705	203	480.470,497 258.994,029	23.376
205	480.481,71 259.002,723	206	480.486,333 259.006,938	6.255
208	480.522,502 259.039,919	209	480.528,463 259.045,355	8.068
211	480.551,561 259.074,479	212	480.558,102 259.084,026	11.573
214	480.570,396 259.102,625	215	480.582,358 259.126,549	26.747

Punct început	X / Y	Punct sfârşit	X / Y	Lungime segment
119	480.087,912 259.029,83	120	480.090,065 259.027,628	3.079
122	480.093,299 259.024,322	123	480.093,543 259.024,073	0.349
125	480.096,537 259.021,012	126	480.097,402 259.020,128	1.236
128	480.103,896 259.013,489	129	480.107,15 259.010,161	4.654
131	480.113,673 259.003,492	132	480.116,942 259.000,15	4.675
134	480.123,496 258.993,45	135	480.126,78 258.990,092	4.697
137	480.133,363 258.983,361	138	480.136,663 258.979,988	4.719
140	480.143,058 258.973,45	141	480.145,882 258.970,563	4.039
143	480.151,538 258.964,78	144	480.154,376 258.961,878	4.058
146	480.160,071 258.956,056	147	480.162,929 258.953,135	4.086
149	480.168,663 258.947,272	150	480.171,54 258.944,331	4.114
152	480.174,346 258.941,286	153	480.177,153 258.938,224	4.154
155	480.182,789 258.932,076	156	480.185,619 258.928,989	4.188
158	480.187,627 258.926,798	159	480.188,457 258.925,894	1.228
161	480.190,22 258.923,97	162	480.191,169 258.922,935	1.405
164	480.192,371 258.921,624	165	480.193,451 258.920,445	1.599
167	480.195,99 258.917,676	168	480.197,459 258.916,074	2.173
170	480.199,489 258.913,859	171	480.200,255 258.913,024	1.134
173	480.201,693 258.911,455	174	480.203,903 258.909,044	3.27
176	480.205,768 258.907,009	177	480.208,491 258.904,039	4.029
179	480.209,651 258.902,774	180	480.210,348 258.902,013	1.032
182	480.216,809 258.894,966	183	480.217,762 258.893,926	1.41
185	480.233,869 258.876,356	186	480.241,084 258.868,486	10.677
188	480.244,546 258.867,06	189	480.252,92 258.865,312	8.555
191	480.261,493 258.867,534	192	480.269,431 258.871,027	8.672
194	480.314,358 258.897,534	195	480.331,883 258.902,662	18.26
197	480.351,668 258.908,665	198	480.362,819 258.914,65	12.656
200	480.367,282 258.917,642	201	480.444,286 258.974,038	95.447
203	480.470,497 258.994,029	204	480.474,247 258.996,936	4.745
206	480.486,333 259.006,938	207	480.494,224 259.014,134	10.68
209	480.528,463 259.045,355	210	480.533,939 259.050,348	7.411
212	480.558,102 259.084,026	213	480.569,182 259.100,196	19.602
215	480.582,358 259.126,549	216	480.584,461 259.130,407	4.394

Punct început	X / Y	Punct sfârşit	X / Y	Lungime segment
120	480.090,065 259.027,628	121	480.091,142 259.026,527	1.541
123	480.093,543 259.024,073	124	480.094,162 259.023,44	0.885
126	480.097,402 259.020,128	127	480.100,646 259.016,811	4.64
129	480.107,15 259.010,161	130	480.110,409 259.006,829	4.661
132	480.116,942 259.000,15	133	480.120,217 258.996,802	4.682
135	480.126,78 258.990,092	136	480.130,069 258.986,729	4.704
138	480.136,663 258.979,988	139	480.139,968 258.976,61	4.726
141	480.145,882 258.970,563	142	480.148,707 258.967,675	4.04
144	480.154,376 258.961,878	145	480.157,221 258.958,97	4.068
147	480.162,929 258.953,135	148	480.165,792 258.950,207	4.096
150	480.171,54 258.944,331	151	480.171,779 258.944,086	0.342
153	480.177,153 258.938,224	154	480.179,967 258.935,154	4.165
156	480.185,619 258.928,989	157	480.187,378 258.927,071	2.602
159	480.188,457 258.925,894	160	480.188,703 258.925,625	0.364
162	480.191,169 258.922,935	163	480.191,61 258.922,454	0.652
165	480.193,451 258.920,445	166	480.195,475 258.918,238	2.995
168	480.197,459 258.916,074	169	480.197,841 258.915,657	0.566
171	480.200,255 258.913,024	172	480.200,542 258.912,71	0.425
174	480.203,903 258.909,044	175	480.205,383 258.907,43	2.19
177	480.208,491 258.904,039	178	480.208,75 258.903,757	0.383
180	480.210,348 258.902,013	181	480.214,719 258.897,245	6.468
183	480.217,762 258.893,926	184	480.230,869 258.879,629	19.396
186	480.241,084 258.868,486	187	480.241,881 258.867,616	1.18
189	480.252,92 258.865,312	190	480.254,805 258.865,8	1.947
192	480.269,431 258.871,027	193	480.296,582 258.888,98	32.55
195	480.331,883 258.902,662	196	480.333,952 258.903,267	2.155
198	480.362,819 258.914,65	199	480.364,235 258.915,411	1.607
201	480.444,286 258.974,038	202	480.452,024 258.979,705	9.591
204	480.474,247 258.996,936	205	480.481,71 259.002,723	9.444
207	480.494,224 259.014,134	208	480.522,502 259.039,919	38.268
210	480.533,939 259.050,348	211	480.551,561 259.074,479	29.879
213	480.569,182 259.100,196	214	480.570,396 259.102,625	2.716
216	480.584,461 259.130,407	217	480.595,695 259.151,02	23.476

Reproducere interzisă

Punct început	X / Y	Punct sfârşit	X / Y	Lungime segment
217	480.595,695 259.151,02	218	480.598,593 259.154,925	4.863
220	480.614,348 259.176,155	221	480.620,692 259.182,408	8.908
223	480.639,641 259.201,083	224	480.659,505 259.213,658	23.509
226	480.673,792 259.231,12	1	480.687,133 259.240,508	16.313

Punct început	X / Y	Punct sfârşit	X / Y	Lungime segment
218	480.598,593 259.154,925	219	480.606,47 259.165,54	13.219
221	480.620,692 259.182,408	222	480.627,037 259.188,661	8.908
224	480.659,505 259.213,658	225	480.669,278 259.225,604	15.435

Punct început	X / Y	Punct sfârşit	X / Y	Lungime segment
219	480.606,47 259.165,54	220	480.614,348 259.176,155	13.219
222	480.627,037 259.188,661	223	480.639,641 259.201,083	17.696
225	480.669,278 259.225,604	226	480.673,792 259.231,12	7.128

**** Lungimile segmentelor sunt determinate în planul de proiecţie Stereo 70 şi sunt rotunjite la 1 milimetru.**
***** Distanţa dintre puncte este formată din segmente cumulate ce sunt mai mici decât valoarea 1 milimetru.**

Neutilizabil in circuitul civil

DATE DESPRE IMOBILUL NR. 6821

Oficiul de Cadastru şi Publicitate Imobiliară TELEORMAN
Biroul de Cadastru şi Publicitate Imobiliară Alexandria

A. Partea I. Descrierea imobilului

TEREN Intravilan

Adresa: Loc. Lunca, Str Morarului, Nr. 19, Jud. Teleorman

Nr. Crt	Nr cadastral Nr. topografic	Suprafaţa* (mp)	Observaţii / Referinţe
A1		Din acte: 1.052 Masurata: 1.037	Sector cadastral:11 Teren imprejmuit;

Construcţii

Crt	Nr cadastral Nr. topografic	Adresa	Observaţii / Referinţe
A1.1		Loc. Lunca, Str Morarului, Nr. 19, Jud. Teleorman	Nr. niveluri:1; S. construita la sol:93 mp; S. construita desfasurata:93 mp;

B. Partea II. Proprietari şi acte

Inscrieri privitoare la dreptul de proprietate şi alte drepturi reale		Referinţe
/		
Act Administrativ nr. 4200267, din 28/11/2008 emis de CJSDPT Teleorman;		
B1	Intabulare, drept de PROPRIETATE, dobandit prin Reconstituire, cota actuala 1/1, cota initiala 1/1	A1
	1) **GEABOU GHITA**	
Act Normativ nr. 7, din 13/03/1996 emis de PARLAMENTUL ROMANIEI;		
B2	Intabulare, drept de PROPRIETATE, dobandit prin Lege, cota actuala 1/1, cota initiala 1/1	A1.1
	1) **GEABOU GHITA**, Lipsa CNP	

C. Partea III. SARCINI .

Inscrieri privind dezmembramintele dreptului de proprietate, drepturi reale de garanţie şi sarcini	Referinţe
NU SUNT	

Neutilizabil în circuitul civil

Anexa Nr. 1 La Partea I

Teren

Nr cadastral	Suprafaţa (mp)*	Observaţii / Referinţe
	Din acte: 1.052 Masurata: 1.037	

* Suprafaţa este determinată in planul de proiecţie Stereo 70.

DETALII LINIARE IMOBIL

Date referitoare la teren

Crt	Categorie folosinţă	Intra vilan	Suprafaţa (mp)	Tarla	Parcelă	Nr. topo	Observaţii / Referinţe
1	curti constructii	DA	547	14	1073,1074	-	
2	arabil	DA	490	14	1073,1074	-	

Date referitoare la construcţii

Crt	Număr	Destinaţie construcţie	Supraf. (mp)	Situaţie juridică	Observaţii / Referinţe
A1.1		constructii de locuinte	93	Cu acte	Nr. niveluri:1; S. construita la sol:93 mp; S. construita desfasurata:93 mp;

Lungime Segmente

1) Valorile lungimilor segmentelor sunt obţinute din proiecţie în plan.

Punct început	X / Y	Punct sfârşit	X / Y	Lungime segment (** (m)
1	481.679,943 259.169,433	2	481.660,257 259.200,23	36.551
3	481.658,374 259.202,884	4	481.657,349 259.204,328	1.771

Punct început	X / Y	Punct sfârşit	X / Y	Lungime segment (** (m)
2	481.660,257 259.200,23	3	481.658,374 259.202,884	3.254
4	481.657,349 259.204,328	5	481.650,936 259.214,814	12.292

Document care conţine date cu caracter personal, protejat de prevederile Regulamentului (UE) nr. 679/2016 şi Legii 190/2018

Punct început	X / Y	Punct sfârşit	X / Y	Lungime segment (** (m)
5	481.650,936 259.214,814	6	481.645,509 259.223,438	10.189
7	481.639,977 259.232,363	8	481.637,173 259.237,169	5.564
9	481.630,275 259.232,816	10	481.626,045 259.230,301	4.921
11	481.630,61 259.222,851	12	481.633,718 259.217,917	5.831
13	481.637,756 259.211,861	14	481.641,247 259.206,726	6.209
15	481.645,681 259.199,301	16	481.647,674 259.196,237	3.655
17	481.649,22 259.193,77	18	481.655,132 259.184,341	11.129
19	481.661,247 259.174,254	20	481.666,478 259.165,477	10.218
21	481.668,608 259.161,903	1	481.679,943 259.169,433	13.608

Punct început	X / Y	Punct sfârşit	X / Y	Lungime segment (** (m)
6	481.645,509 259.223,438	7	481.639,977 259.232,363	10.5
8	481.637,173 259.237,169	9	481.630,275 259.232,816	8.157
10	481.626,045 259.230,301	11	481.630,61 259.222,851	8.737
12	481.633,718 259.217,917	13	481.637,756 259.211,861	7.279
14	481.641,247 259.206,726	15	481.645,681 259.199,301	8.648
16	481.647,674 259.196,237	17	481.649,22 259.193,77	2.911
18	481.655,132 259.184,341	19	481.661,247 259.174,254	11.796
20	481.666,478 259.165,477	21	481.668,608 259.161,903	4.161

**** Lungimile segmentelor sunt determinate în planul de proiecţie Stereo 70 şi sunt rotunjite la 1 milimetru.**
***** Distanţa dintre puncte este formată din segmente cumulate ce sunt mai mici decât valoarea 1 milimetru.**

Neutilizabil in circuitul civil

DATE DESPRE IMOBILUL NR. 7114

Oficiul de Cadastru şi Publicitate Imobiliară TELEORMAN
Biroul de Cadastru şi Publicitate Imobiliară Alexandria

A. Partea I. Descrierea imobilului

TEREN Extravilan

Adresa: Jud. Teleorman

Nr. Crt	Nr cadastral Nr. topografic	Suprafaţa* (mp)	Observaţii / Referinţe
A1		2.100	Sector cadastral:14 Teren neimprejmuit;

B. Partea II. Proprietari şi acte

Inscrieri privitoare la dreptul de proprietate şi alte drepturi reale		Referinţe
/		
Act Administrativ nr. 4201254, din 21/01/2004 emis de CJSDPT Teleorman;		
B1	Intabulare, drept de PROPRIETATE, dobandit prin Reconstituire, cota actuala 1/1, cota initiala 1/1	A1
	1) **DINU FLORIAN** 2) **CAZANARU A STAN** 3) **SUICA MITRA** 4) **CĂZĂNARU A GHEORGHE** 5) **ARSU FLOAREA** 6) **COJOCARU ZOICA** 7) **MITRICĂ MARIOARA** 8) **DINU CONSTANTIN** 9) **PURCEA MARIA**	

C. Partea III. SARCINI .

Inscrieri privind dezmembramintele dreptului de proprietate, drepturi reale de garanţie şi sarcini	Referinţe
NU SUNT	

Neutilizabil in circuitul civil

Anexa Nr. 1 La Partea I

Teren

Nr cadastral	Suprafaţa (mp)*	Observaţii / Referinţe
	2.100	

* Suprafaţa este determinată in planul de proiecţie Stereo 70.

DETALII LINIARE IMOBIL

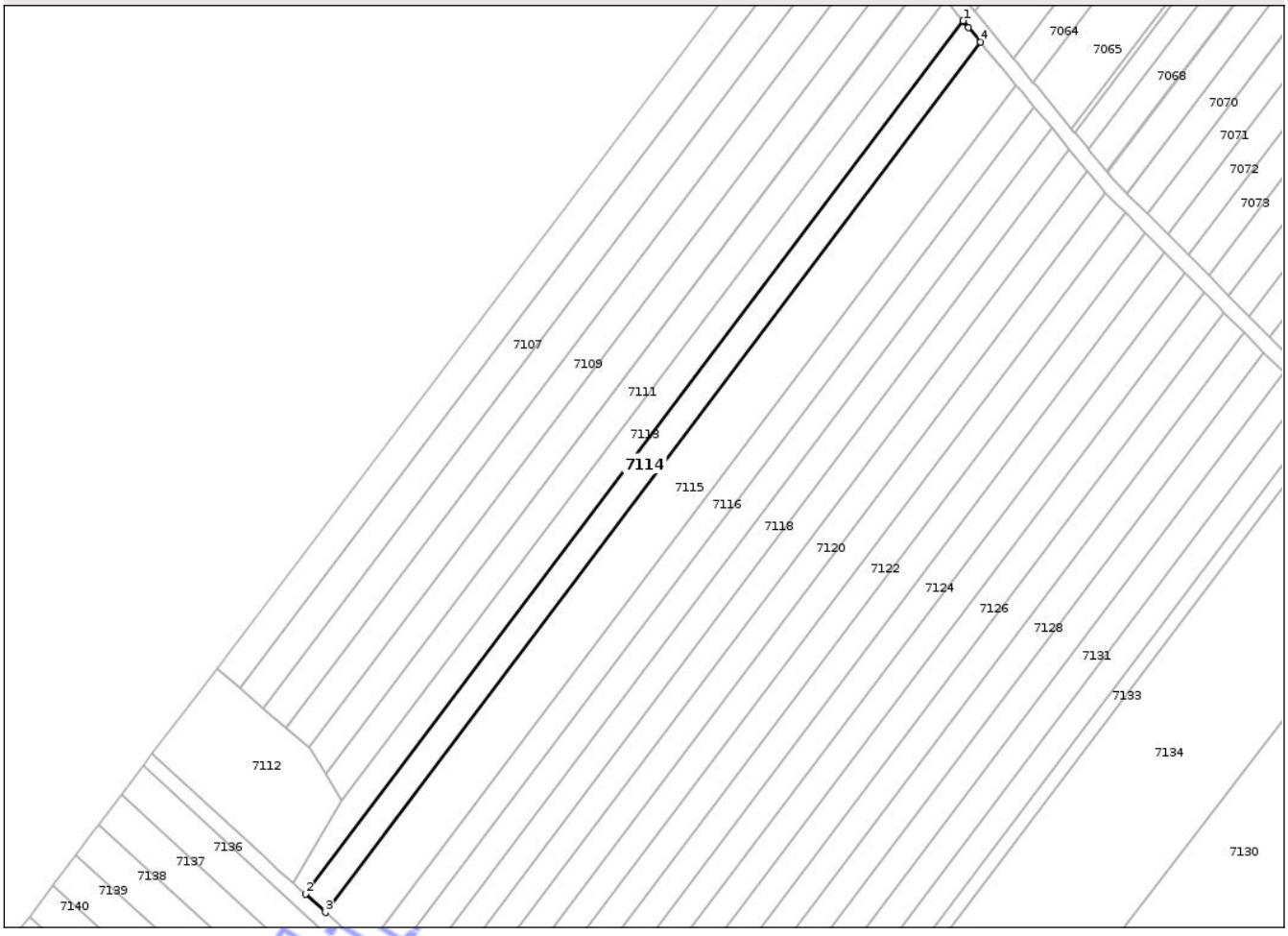

Date referitoare la teren

Crt	Categorie folosinţă	Intra vilan	Suprafaţa (mp)	Tarla	Parcelă	Nr. topo	Observaţii / Referinţe
1	arabil	NU	2.100	55B	12	-	

Lungime Segmente

1) Valorile lungimilor segmentelor sunt obţinute din proiecţie în plan.

Punct început	X / Y	Punct sfârşit	X / Y	Lungime segment (** (m)
1	480.364,22 259.610,129	2	480.188,04 259.376,5	292.612
2	480.188,04 259.376,5	3	480.193,369 259.371,626	7.222
3	480.193,369 259.371,626	4	480.368,922 259.604,423	291.571
4	480.368,922 259.604,423	5	480.365,698 259.608,336	5.07
5	480.365,698 259.608,336	6	480.364,317 259.610,012	2.172

Document care conţine date cu caracter personal, protejat de prevederile Regulamentului (UE) nr. 679/2016 şi Legii 190/2018

Punct început	X / Y	Punct sfârşit	X / Y	Lungime segment (** (m)
6	480.364,317 259.610,012	1	480.364,22 259.610,129	0.151

** Lungimile segmentelor sunt determinate în planul de proiecţie Stereo 70 şi sunt rotunjite la 1 milimetru.
*** Distanţa dintre puncte este formată din segmente cumulate ce sunt mai mici decât valoarea 1 milimetru.

Neutilizabil in circuitul civil

DATE DESPRE IMOBILUL NR. 7131

Oficiul de Cadastru şi Publicitate Imobiliară TELEORMAN
Biroul de Cadastru şi Publicitate Imobiliară Alexandria

A. Partea I. Descrierea imobilului

TEREN Extravilan

Adresa: Jud. Teleorman

Nr. Crt	Nr cadastral Nr. topografic	Suprafaţa* (mp)	Observaţii / Referinţe
A1		2.100	Sector cadastral:14 Teren neimprejmuit;

B. Partea II. Proprietari şi acte

Inscrieri privitoare la dreptul de proprietate şi alte drepturi reale		Referinţe
/		
Act Administrativ nr. 4200204, din 18/09/1995 emis de CJSDPT Teleorman;		
B1	Intabulare, drept de PROPRIETATE, dobandit prin Reconstituire, cota actuala 1/1, cota initiala 1/1	A1
	1) **BUGEANU PETRE**	

C. Partea III. SARCINI .

Inscrieri privind dezmembramintele dreptului de proprietate, drepturi reale de garanţie şi sarcini	Referinţe
NU SUNT	

Neutilizabil în circuitul civil

Anexa Nr. 1 La Partea I

Teren

Nr cadastral	Suprafaţa (mp)*	Observaţii / Referinţe
	2.100	

* Suprafaţa este determinată in planul de proiecţie Stereo 70.

DETALII LINIARE IMOBIL

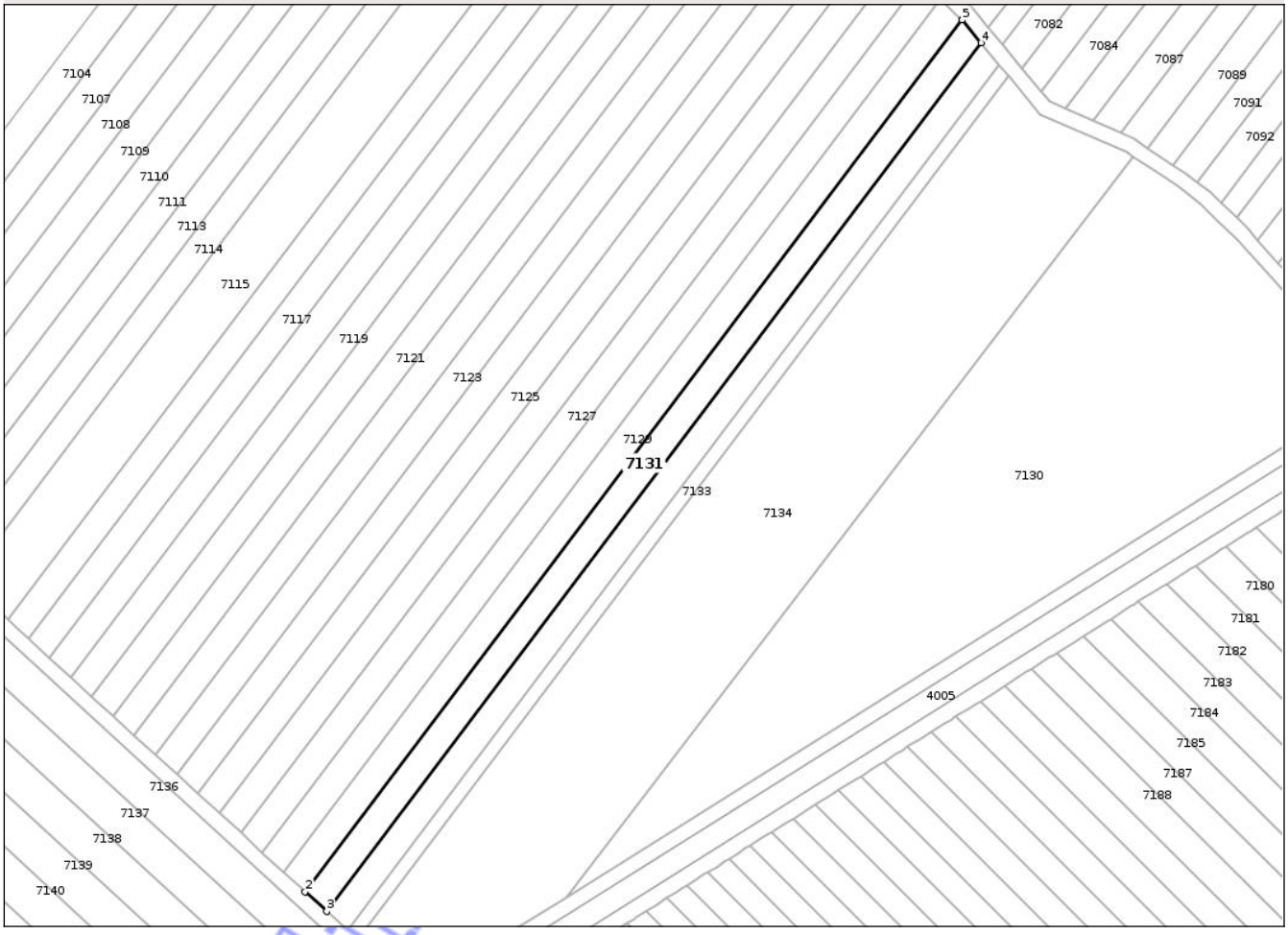

Date referitoare la teren

Crt	Categorie folosinţă	Intra vilan	Suprafaţa (mp)	Tarla	Parcelă	Nr. topo	Observaţii / Referinţe
1	arabil	NU	2.100	55B	26	-	

Lungime Segmente

1) Valorile lungimilor segmentelor sunt obţinute din proiecţie în plan.

Punct început	X / Y	Punct sfârşit	X / Y	Lungime segment (** (m)
1	480.450,01 259.516,108	2	480.280,768 259.291,681	281.088
2	480.280,768 259.291,681	3	480.286,316 259.286,606	7.519
3	480.286,316 259.286,606	4	480.454,9 259.510,16	279.994
4	480.454,9 259.510,16	5	480.450,104 259.516,014	7.567
5	480.450,104 259.516,014	1	480.450,01 259.516,108	0.133

Document care conţine date cu caracter personal, protejat de prevederile Regulamentului (UE) nr. 679/2016 şi Legii 190/2018

**** Lungimile segmentelor sunt determinate în planul de proiecţie Stereo 70 şi sunt rotunjite la 1 milimetru.**
***** Distanţa dintre puncte este formată din segmente cumulate ce sunt mai mici decât valoarea 1 milimetru.**

Neutilizabil în circuitul civil

DATE DESPRE IMOBILUL NR. 7028

Oficiul de Cadastru şi Publicitate Imobiliară TELEORMAN
Biroul de Cadastru şi Publicitate Imobiliară Alexandria

A. Partea I. Descrierea imobilului

TEREN Necunoscut

Adresa: Loc. Lunca, Str Agronomului, Jud. Teleorman

Nr. Crt	Nr cadastral Nr. topografic	Suprafaţa* (mp)	Observaţii / Referinţe
A1		1.700	Sector cadastral:12 Teren neimprejmuit;

B. Partea II. Proprietari şi acte

Inscrieri privitoare la dreptul de proprietate şi alte drepturi reale		Referinţe
/		
Act Administrativ nr. 4200309, din 24/11/1995 emis de CJSDPT Teleorman;		
B1	Intabulare, drept de PROPRIETATE, dobandit prin Reconstituire, cota actuala 1/1, cota initiala 1/1	A1
	1) **MOGOŞ MARIOARA**, Lipsa CNP 2) **LIXANDRU VOICU**, Lipsa CNP	

C. Partea III. SARCINI .

Inscrieri privind dezmembramintele dreptului de proprietate, drepturi reale de garanţie şi sarcini	Referinţe
NU SUNT	

Neutilizabil în circuitul civil

Anexa Nr. 1 La Partea I

Teren

Nr cadastral	Suprafaţa (mp)*	Observaţii / Referinţe
	1.700	

* Suprafaţa este determinată in planul de proiecţie Stereo 70.

DETALII LINIARE IMOBIL

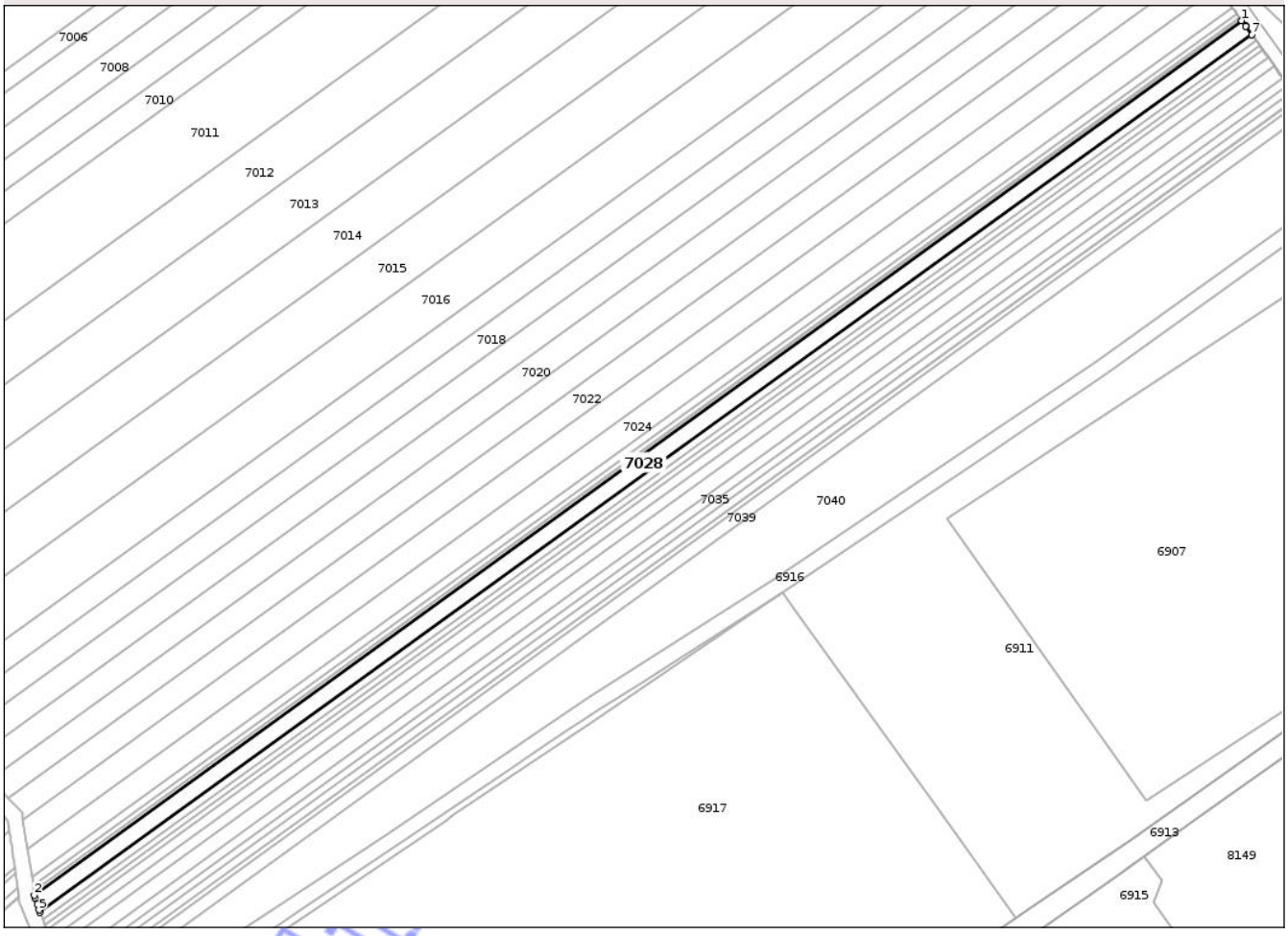

Date referitoare la teren

Crt	Categorie folosinţă	Intra vilan	Suprafaţa (mp)	Tarla	Parcelă	Nr. topo	Observaţii / Referinţe
1	arabil	DA	374	57	296	-	In act T58
2	arabil	NU	1.326	57	296	-	

Lungime Segmente

1) Valorile lungimilor segmentelor sunt obţinute din proiecţie în plan.

Punct început	X / Y	Punct sfârşit	X / Y	Lungime segment (** (m)
1	481.928,126 258.796,979	2	481.618,589 258.573,123	382.0
2	481.618,589 258.573,123	3	481.618,682 258.572,364	0.765
3	481.618,682 258.572,364	4	481.619,304 258.570,696	1.78
4	481.619,304 258.570,696	5	481.619,825 258.569,302	1.489

Document care conţine date cu caracter personal, protejat de prevederile Regulamentului (UE) nr. 679/2016 şi Legii 190/2018

Punct început	X / Y	Punct sfârşit	X / Y	Lungime segment (** (m)
5	481.619,825 258.569,302	6	481.620,05 258.568,699	0.644
6	481.620,05 258.568,699	7	481.930,705 258.793,363	383.381
7	481.930,705 258.793,363	8	481.929,15 258.795,543	2.678
8	481.929,15 258.795,543	9	481.929,082 258.795,638	0.116
9	481.929,082 258.795,638	1	481.928,126 258.796,979	1.647

**** Lungimile segmentelor sunt determinate în planul de proiecţie Stereo 70 şi sunt rotunjite la 1 milimetru.**
***** Distanţa dintre puncte este formată din segmente cumulate ce sunt mai mici decât valoarea 1 milimetru.**

Neutilizabil in circuitul civil

DATE DESPRE IMOBILUL NR. 7467

Oficiul de Cadastru şi Publicitate Imobiliară TELEORMAN
Biroul de Cadastru şi Publicitate Imobiliară Alexandria

A. Partea I. Descrierea imobilului

TEREN Extravilan

Adresa: Jud. Teleorman

Nr. Crt	Nr cadastral Nr. topografic	Suprafaţa* (mp)	Observaţii / Referinţe
A1		2.000	Sector cadastral:17 Teren neimprejmuit;

B. Partea II. Proprietari şi acte

Inscrieri privitoare la dreptul de proprietate şi alte drepturi reale		Referinţe
/		
Act Administrativ nr. 4200218, din 18/09/1995 emis de CJSDPT Teleorman;		
B1	Intabulare, drept de PROPRIETATE, dobandit prin Reconstituire, cota actuala 1/1, cota initiala 1/1	A1
	1) **SINDILA GHEORGHE**	

C. Partea III. SARCINI .

Inscrieri privind dezmembramintele dreptului de proprietate, drepturi reale de garanţie şi sarcini	Referinţe
NU SUNT	

Neutilizabil în circuitul civil

Anexa Nr. 1 La Partea I

Teren

Nr cadastral	Suprafaţa (mp)*	Observaţii / Referinţe
	2.000	

* Suprafaţa este determinată in planul de proiecţie Stereo 70.

DETALII LINIARE IMOBIL



Date referitoare la teren

Crt	Categorie folosinţă	Intra vilan	Suprafaţa (mp)	Tarla	Parcelă	Nr. topo	Observaţii / Referinţe
1	arabil	NU	2.000	58	95	-	

Lungime Segmente

1) Valorile lungimilor segmentelor sunt obţinute din proiecţie în plan.

Punct început	X / Y	Punct sfârşit	X / Y	Lungime segment (** (m)
1	481.333,977 258.975,763	2	481.039,173 258.723,938	387.718
2	481.039,173 258.723,938	3	481.039,522 258.723,554	0.519
3	481.039,522 258.723,554	4	481.040,734 258.722,218	1.803
4	481.040,734 258.722,218	5	481.041,433 258.721,448	1.04
5	481.041,433 258.721,448	6	481.042,477 258.720,298	1.554

Document care conţine date cu caracter personal, protejat de prevederile Regulamentului (UE) nr. 679/2016 şi Legii 190/2018

Punct început	X / Y	Punct sfârşit	X / Y	Lungime segment (** (m)
6	481.042,477 258.720,298	7	481.042,65 258.720,108	0.257
7	481.042,65 258.720,108	8	481.336,161 258.970,83	386.019
8	481.336,161 258.970,83	9	481.336,053 258.971,075	0.268
9	481.336,053 258.971,075	10	481.335,397 258.972,557	1.621
10	481.335,397 258.972,557	11	481.334,958 258.973,549	1.085
11	481.334,958 258.973,549	12	481.334,196 258.975,269	1.881
12	481.334,196 258.975,269	1	481.333,977 258.975,763	0.541

**** Lungimile segmentelor sunt determinate în planul de proiecţie Stereo 70 şi sunt rotunjite la 1 milimetru.**
***** Distanţa dintre puncte este formată din segmente cumulate ce sunt mai mici decât valoarea 1 milimetru.**

Neutilizabil in circuitul civil

DATE DESPRE IMOBILUL NR. 7245

Oficiul de Cadastru şi Publicitate Imobiliară TELEORMAN
Biroul de Cadastru şi Publicitate Imobiliară Alexandria

A. Partea I. Descrierea imobilului

TEREN Extravilan

Adresa: Jud. Teleorman

Nr. Crt	Nr cadastral Nr. topografic	Suprafaţa* (mp)	Observaţii / Referinţe
A1		1.500	Sector cadastral:15 Teren neimprejmuit;

B. Partea II. Proprietari şi acte

Inscrieri privitoare la dreptul de proprietate şi alte drepturi reale		Referinţe
/		
Act Administrativ nr. 4200286, din 24/10/1995 emis de CJSDPT Teleorman;		
B1	Intabulare, drept de PROPRIETATE, dobandit prin Reconstituire, cota actuala 1/1, cota initiala 1/1	A1
	1) **GHEORGHIŢĂ MARIAN**	

C. Partea III. SARCINI .

Inscrieri privind dezmembramintele dreptului de proprietate, drepturi reale de garanţie şi sarcini	Referinţe
NU SUNT	

Neutilizabil în circuitul civil

Anexa Nr. 1 La Partea I

Teren

Nr cadastral	Suprafaţa (mp)*	Observaţii / Referinţe
	1.500	

* Suprafaţa este determinată in planul de proiecţie Stereo 70.

DETALII LINIARE IMOBIL

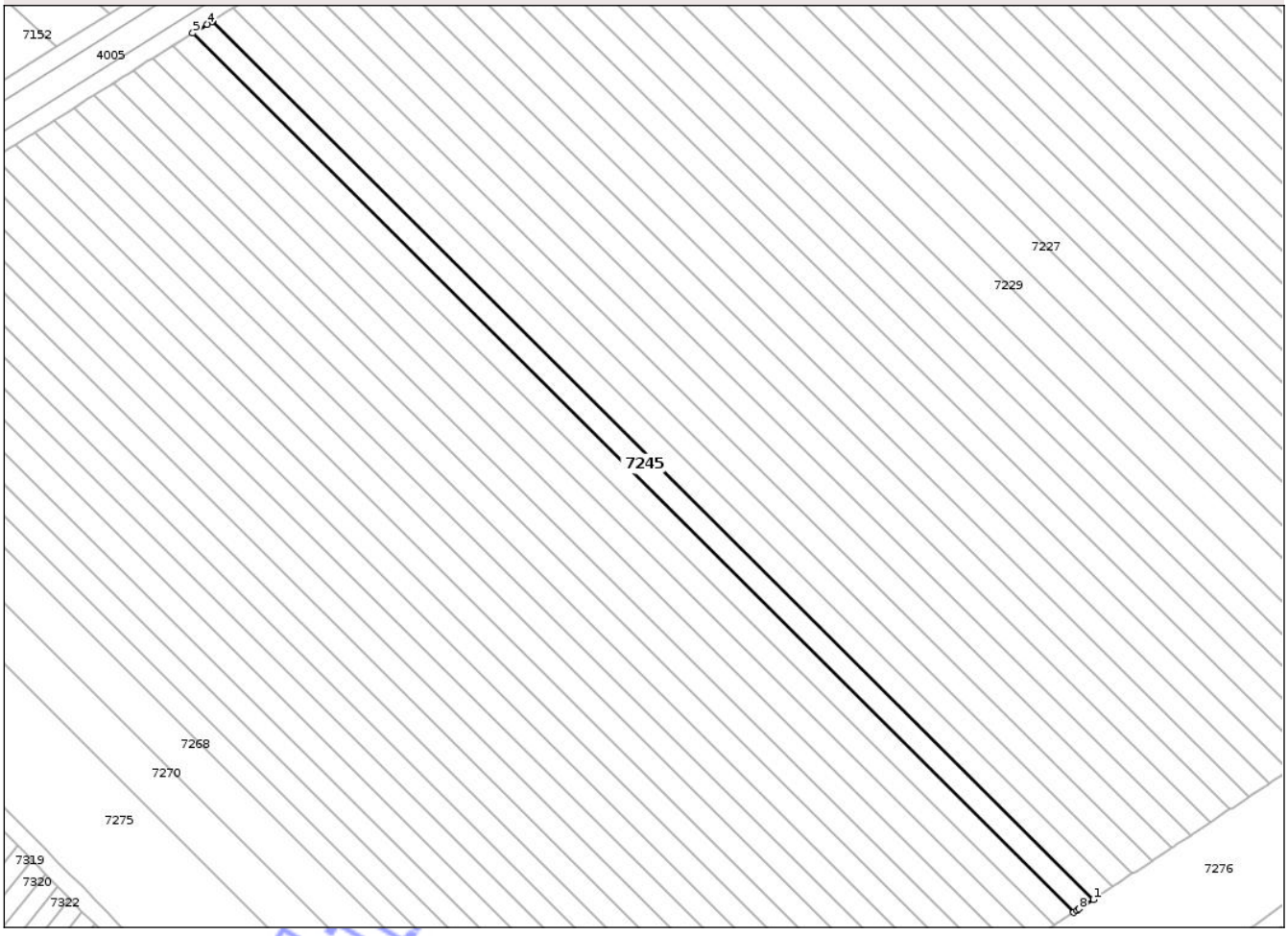

Date referitoare la teren

Crt	Categorie folosinţă	Intra vilan	Suprafaţa (mp)	Tarla	Parcelă	Nr. topo	Observaţii / Referinţe
1	arabil	NU	1.500	56A	92	-	ATENTIE:56A

Lungime Segmente
1) Valorile lungimilor segmentelor sunt obţinute din proiecţie în plan.

Punct început	X / Y	Punct sfârşit	X / Y	Lungime segment (** (m)
1	480.383,777 258.967,601	2	480.181,485 259.169,224	285.612
2	480.181,485 259.169,224	3	480.181,295 259.169,105	0.224
3	480.181,295 259.169,105	4	480.180,202 259.168,419	1.291
4	480.180,202 259.168,419	5	480.176,921 259.166,36	3.873
5	480.176,921 259.166,36	6	480.379,298 258.964,652	285.731

Document care conţine date cu caracter personal, protejat de prevederile Regulamentului (UE) nr. 679/2016 şi Legii 190/2018

Punct început	X / Y	Punct sfârşit	X / Y	Lungime segment (** (m)
6	480.379,298 258.964,652	7	480.380,015 258.965,124	0.859
7	480.380,015 258.965,124	8	480.380,502 258.965,445	0.583
8	480.380,502 258.965,445	1	480.383,777 258.967,601	3.921

** Lungimile segmentelor sunt determinate în planul de proiecţie Stereo 70 şi sunt rotunjite la 1 milimetru.
*** Distanţa dintre puncte este formată din segmente cumulate ce sunt mai mici decât valoarea 1 milimetru.

Neutilizabil in circuitul civil

DATE DESPRE IMOBILUL NR. 7408

Oficiul de Cadastru şi Publicitate Imobiliară TELEORMAN
Biroul de Cadastru şi Publicitate Imobiliară Alexandria

A. Partea I. Descrierea imobilului

TEREN Extravilan

Adresa: Jud. Teleorman

Nr. Crt	Nr cadastral Nr. topografic	Suprafaţa* (mp)	Observaţii / Referinţe
A1		700	Sector cadastral:17 Teren neimprejmuit;

B. Partea II. Proprietari şi acte

Inscrieri privitoare la dreptul de proprietate şi alte drepturi reale		Referinţe
/		
Act Administrativ nr. 4200578, din 19/07/1996 emis de CJSDPT Teleorman;		
B1	Intabulare, drept de PROPRIETATE, dobandit prin Reconstituire, cota actuala 1/1, cota initiala 1/1	A1
	1) **CREŢU GHIŢA** 2) **CREŢU ANTON**	

C. Partea III. SARCINI .

Inscrieri privind dezmembramintele dreptului de proprietate, drepturi reale de garanţie şi sarcini	Referinţe
NU SUNT	

Neutilizabil în circuitul civil

Anexa Nr. 1 La Partea I

Teren

Nr cadastral	Suprafaţa (mp)*	Observaţii / Referinţe
	700	

* Suprafaţa este determinată in planul de proiecţie Stereo 70.

DETALII LINIARE IMOBIL

Date referitoare la teren

Crt	Categorie folosinţă	Intra vilan	Suprafaţa (mp)	Tarla	Parcelă	Nr. topo	Observaţii / Referinţe
1	arabil	NU	700	58	29	-	

Lungime Segmente

1) Valorile lungimilor segmentelor sunt obţinute din proiecţie în plan.

Punct început	X / Y	Punct sfârşit	X / Y	Lungime segment (** (m)
1	480.934,082 258.830,102	2	480.935,029 258.828,586	1.787
2	480.935,029 258.828,586	3	481.236,241 259.085,886	396.146
3	481.236,241 259.085,886	4	481.235,057 259.087,199	1.768
4	481.235,057 259.087,199	1	480.934,082 258.830,102	395.835

**** Lungimile segmentelor sunt determinate în planul de proiecţie Stereo 70 şi sunt rotunjite la 1 milimetru.**

Document care conţine date cu caracter personal, protejat de prevederile Regulamentului (UE) nr. 679/2016 şi Legii 190/2018

***** Distanţa dintre puncte este formată din segmente cumulate ce sunt mai mici decât valoarea 1 milimetru.**

Neutilizabil in circuitul civil

DATE DESPRE IMOBILUL NR. 6799

Oficiul de Cadastru şi Publicitate Imobiliară TELEORMAN
Biroul de Cadastru şi Publicitate Imobiliară Alexandria

A. Partea I. Descrierea imobilului

TEREN Intravilan

Adresa: Loc. Lunca, Str Principala, Nr. 69, Jud. Teleorman

Nr. Crt	Nr cadastral Nr. topografic	Suprafaţa* (mp)	Observaţii / Referinţe
A1		Din acte: 720 Masurata: 636	Sector cadastral:11 Teren imprejmuit;

Construcţii

Crt	Nr cadastral Nr. topografic	Adresa	Observaţii / Referinţe
A1.1		Loc. Lunca, Str Principală, Nr. 69, Jud. Teleorman	Nr. niveluri:1; S. construita la sol:40 mp; S. construita desfasurata:40 mp;

B. Partea II. Proprietari şi acte

Inscrieri privitoare la dreptul de proprietate şi alte drepturi reale		Referinţe
/		
Act Notarial nr. Contract de vanzare cumparare 5169, din 23/09/1993 emis de NS PAUN PICU;		
B1	Intabulare, drept de PROPRIETATE, dobandit prin Conventie, cota actuala 1/1, cota initiala 1/1	A1, A1.1
	1) **PURCEA LUCIEAN**	

C. Partea III. SARCINI .

Inscrieri privind dezmembramintele dreptului de proprietate, drepturi reale de garanţie şi sarcini	Referinţe
NU SUNT	

Neutilizabil în circuitul civil

Anexa Nr. 1 La Partea I

Teren

Nr cadastral	Suprafaţa (mp)*	Observaţii / Referinţe
	Din acte: 720 Masurata: 636	

* Suprafaţa este determinată in planul de proiecţie Stereo 70.

DETALII LINIARE IMOBIL

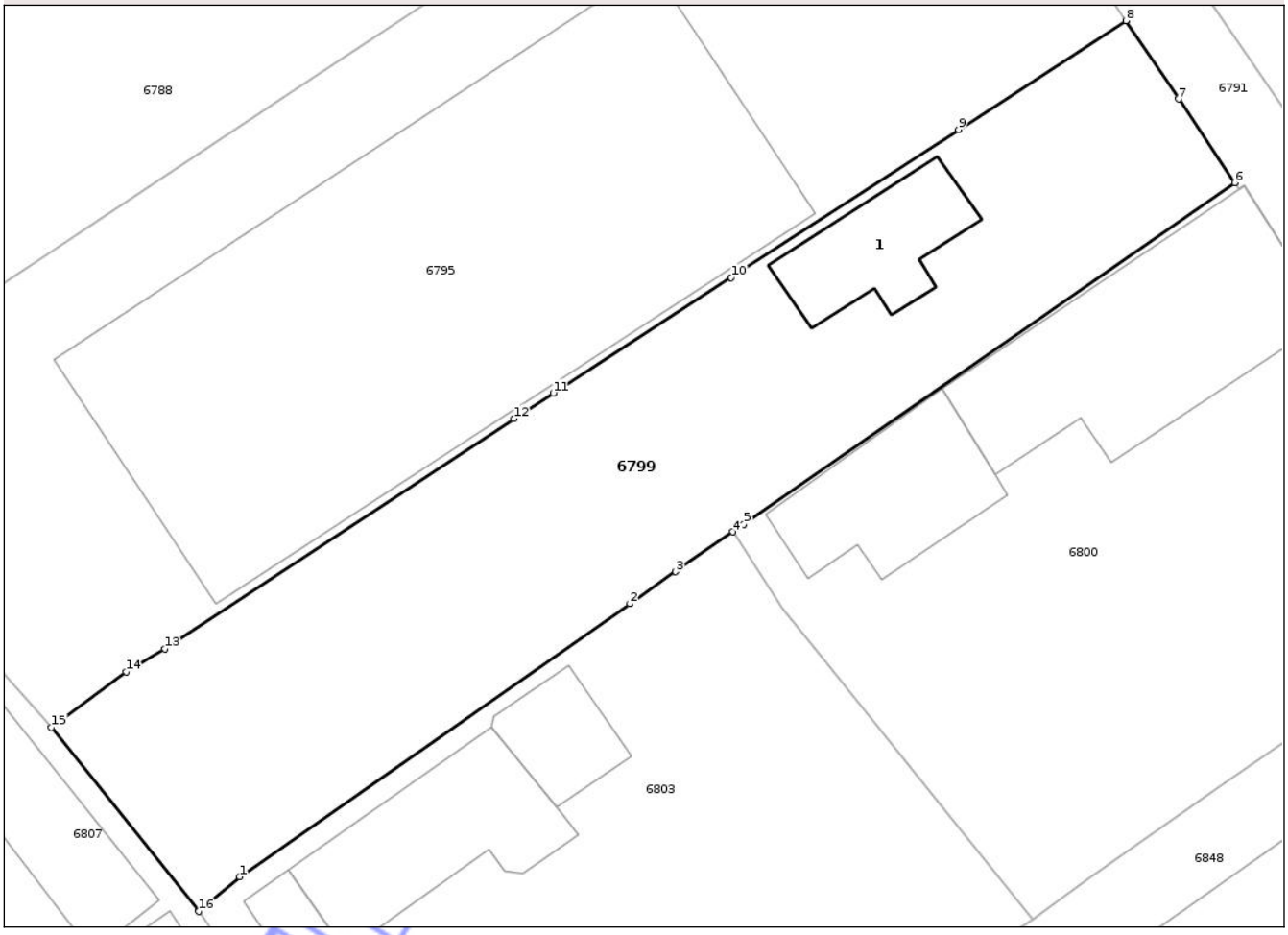

Date referitoare la teren

Crt	Categorie folosinţă	Intra vilan	Suprafaţa (mp)	Tarla	Parcelă	Nr. topo	Observaţii / Referinţe
1	curti constructii	DA	281	14	1026,1027	-	
2	arabil	DA	45	14	1026,1027	-	
3	arabil	DA	310	14	1026,1027	-	

Date referitoare la construcţii

Crt	Număr	Destinaţie construcţie	Supraf. (mp)	Situaţie juridică	Observaţii / Referinţe
A1.1		constructii de locuinte	40	Cu acte	Nr. niveluri:1; S. construita la sol:40 mp; S. construita desfasurata:40 mp;

Lungime Segmente
1) Valorile lungimilor segmentelor sunt obţinute din proiecţie în plan.

Punct început	X / Y	Punct sfârşit	X / Y	Lungime segment (** (m)
1	481.891,848 259.247,373	2	481.910,634 259.260,522	22.931
2	481.910,634 259.260,522	3	481.912,841 259.262,064	2.692

Document care conţine date cu caracter personal, protejat de prevederile Regulamentului (UE) nr. 679/2016 şi Legii 190/2018

Punct început	X / Y	Punct sfârşit	X / Y	Lungime segment (** (m)
3	481.912,841 259.262,064	4	481.915,592 259.263,986	3.356
4	481.915,592 259.263,986	5	481.916,123 259.264,357	0.648
5	481.916,123 259.264,357	6	481.939,771 259.280,802	28.804
6	481.939,771 259.280,802	7	481.937,065 259.284,833	4.855
7	481.937,065 259.284,833	8	481.934,535 259.288,601	4.539
8	481.934,535 259.288,601	9	481.926,472 259.283,358	9.618
9	481.926,472 259.283,358	10	481.915,519 259.276,236	13.064
10	481.915,519 259.276,236	11	481.906,942 259.270,666	10.227
11	481.906,942 259.270,666	12	481.905,047 259.269,436	2.259
12	481.905,047 259.269,436	13	481.888,231 259.258,345	20.144
13	481.888,231 259.258,345	14	481.886,372 259.257,256	2.154
14	481.886,372 259.257,256	15	481.882,775 259.254,573	4.487
15	481.882,775 259.254,573	16	481.889,875 259.245,708	11.358
16	481.889,875 259.245,708	1	481.891,848 259.247,373	2.582

**** Lungimile segmentelor sunt determinate în planul de proiecţie Stereo 70 şi sunt rotunjite la 1 milimetru.**
***** Distanţa dintre puncte este formată din segmente cumulate ce sunt mai mici decât valoarea 1 milimetru.**

Neutilizabil în circuitul civil

DATE DESPRE IMOBILUL NR. 6723

Oficiul de Cadastru şi Publicitate Imobiliară TELEORMAN
Biroul de Cadastru şi Publicitate Imobiliară Alexandria

A. Partea I. Descrierea imobilului

TEREN Intravilan

Adresa: Loc. Lunca, Str Ghioceilor, Nr. 1, Jud. Teleorman

Nr. Crt	Nr cadastral Nr. topografic	Suprafaţa* (mp)	Observaţii / Referinţe
A1		Din acte: 897 Masurata: 880	Sector cadastral:11 Teren imprejmuit;

Construcţii

Crt	Nr cadastral Nr. topografic	Adresa	Observaţii / Referinţe
A1.1		Loc. Lunca, Str Ghioceilor, Nr. 1, Jud. Teleorman	Nr. niveluri:1; S. construita la sol:75 mp; S. construita desfasurata:75 mp;
A1.2		Loc. Lunca, Str Ghioceilor, Nr. 1, Jud. Teleorman	Nr. niveluri:1; S. construita la sol:61 mp; S. construita desfasurata:61 mp; In constructie

B. Partea II. Proprietari şi acte

Inscrieri privitoare la dreptul de proprietate şi alte drepturi reale		Referinţe
/		
Act Administrativ nr. 4200346, din 30/11/1995 emis de CJSDPT Teleorman;		
B1	Intabulare, drept de PROPRIETATE, dobandit prin Reconstituire, cota actuala 1/1, cota initiala 1/1	A1
	1) **PANAIT PAULINA**	
Act Normativ nr. 7, din 13/03/1996 emis de PARLAMENTUL ROMANIEI;		
B2	Intabulare, drept de PROPRIETATE, dobandit prin Lege, cota actuala 1/1, cota initiala 1/1	A1.1, A1.2
	1) **PANAIT PAULINA**, Lipsa CNP	

C. Partea III. SARCINI .

Inscrieri privind dezmembramintele dreptului de proprietate, drepturi reale de garanţie şi sarcini	Referinţe
NU SUNT	

Neautorizat în circuitul civil

Anexa Nr. 1 La Partea I

Teren

Nr cadastral	Suprafaţa (mp)*	Observaţii / Referinţe
	Din acte: 897 Masurata: 880	

* Suprafaţa este determinată in planul de proiecţie Stereo 70.

DETALII LINIARE IMOBIL

Date referitoare la teren

Crt	Categorie folosinţă	Intra vilan	Suprafaţa (mp)	Tarla	Parcelă	Nr. topo	Observaţii / Referinţe
1	curti constructii	DA	613	15	1200,1201	-	
2	arabil	DA	267	15	1200,1201	-	

Date referitoare la construcţii

Crt	Număr	Destinaţie construcţie	Supraf. (mp)	Situaţie juridică	Observaţii / Referinţe
A1.1		constructii de locuinte	75	Cu acte	Nr. niveluri:1; S. construita la sol:75 mp; S. construita desfasurata:75 mp;
A1.2		constructii anexa	61	Cu acte	Nr. niveluri:1; S. construita la sol:61 mp; S. construita desfasurata:61 mp; In constructie

Lungime Segmente

1) Valorile lungimilor segmentelor sunt obţinute din proiecţie în plan.

Punct început	X / Y	Punct sfârşit	X / Y	Lungime segment (** (m)
1	481.754,108 259.468,989	2	481.758,103 259.471,469	4.702
2	481.758,103 259.471,469	3	481.761,896 259.473,878	4.493

Document care conţine date cu caracter personal, protejat de prevederile Regulamentului (UE) nr. 679/2016 şi Legii 190/2018

Punct început	X / Y	Punct sfârşit	X / Y	Lungime segment (** (m)
3	481.761,896 259.473,878	4	481.761,215 259.474,909	1.236
4	481.761,215 259.474,909	5	481.750,299 259.491,473	19.837
5	481.750,299 259.491,473	6	481.747,012 259.497,679	7.023
6	481.747,012 259.497,679	7	481.741,042 259.505,828	10.102
7	481.741,042 259.505,828	8	481.738,418 259.509,588	4.585
8	481.738,418 259.509,588	9	481.721,139 259.497,393	21.149
9	481.721,139 259.497,393	10	481.730,274 259.484,074	16.151
10	481.730,274 259.484,074	11	481.732,121 259.481,38	3.266
11	481.732,121 259.481,38	12	481.740,426 259.469,271	14.683
12	481.740,426 259.469,271	13	481.744,691 259.463,143	7.466
13	481.744,691 259.463,143	1	481.754,108 259.468,989	11.084

**** Lungimile segmentelor sunt determinate în planul de proiecţie Stereo 70 şi sunt rotunjite la 1 milimetru.**
***** Distanţa dintre puncte este formată din segmente cumulate ce sunt mai mici decât valoarea 1 milimetru.**

Neutilizabil în circuitul civil

DATE DESPRE IMOBILUL NR. 7070

Oficiul de Cadastru şi Publicitate Imobiliară TELEORMAN
Biroul de Cadastru şi Publicitate Imobiliară Alexandria

A. Partea I. Descrierea imobilului

TEREN Necunoscut

Adresa: Loc. Lunca, Jud. Teleorman

Nr. Crt	Nr cadastral Nr. topografic	Suprafaţa* (mp)	Observaţii / Referinţe
A1		2.100	Sector cadastral:14 Teren neimprejmuit;

B. Partea II. Proprietari şi acte

Inscrieri privitoare la dreptul de proprietate şi alte drepturi reale		Referinţe
/		
Act Notarial nr. Act de partaj voluntar 1451, din 01/07/2022 emis de NP RADU MARIAN;		
B1	Intabulare, drept de PROPRIETATE, dobandit prin Conventie, cota actuala 1/1, cota initiala 1/1	A1
	1) **SMADICI TEODORA**	

C. Partea III. SARCINI .

Inscrieri privind dezmembramintele dreptului de proprietate, drepturi reale de garanţie şi sarcini	Referinţe
NU SUNT	

Neutilizabil în circuitul civil

Anexa Nr. 1 La Partea I

Teren

Nr cadastral	Suprafaţa (mp)*	Observaţii / Referinţe
	2.100	

* Suprafaţa este determinată in planul de proiecţie Stereo 70.

DETALII LINIARE IMOBIL

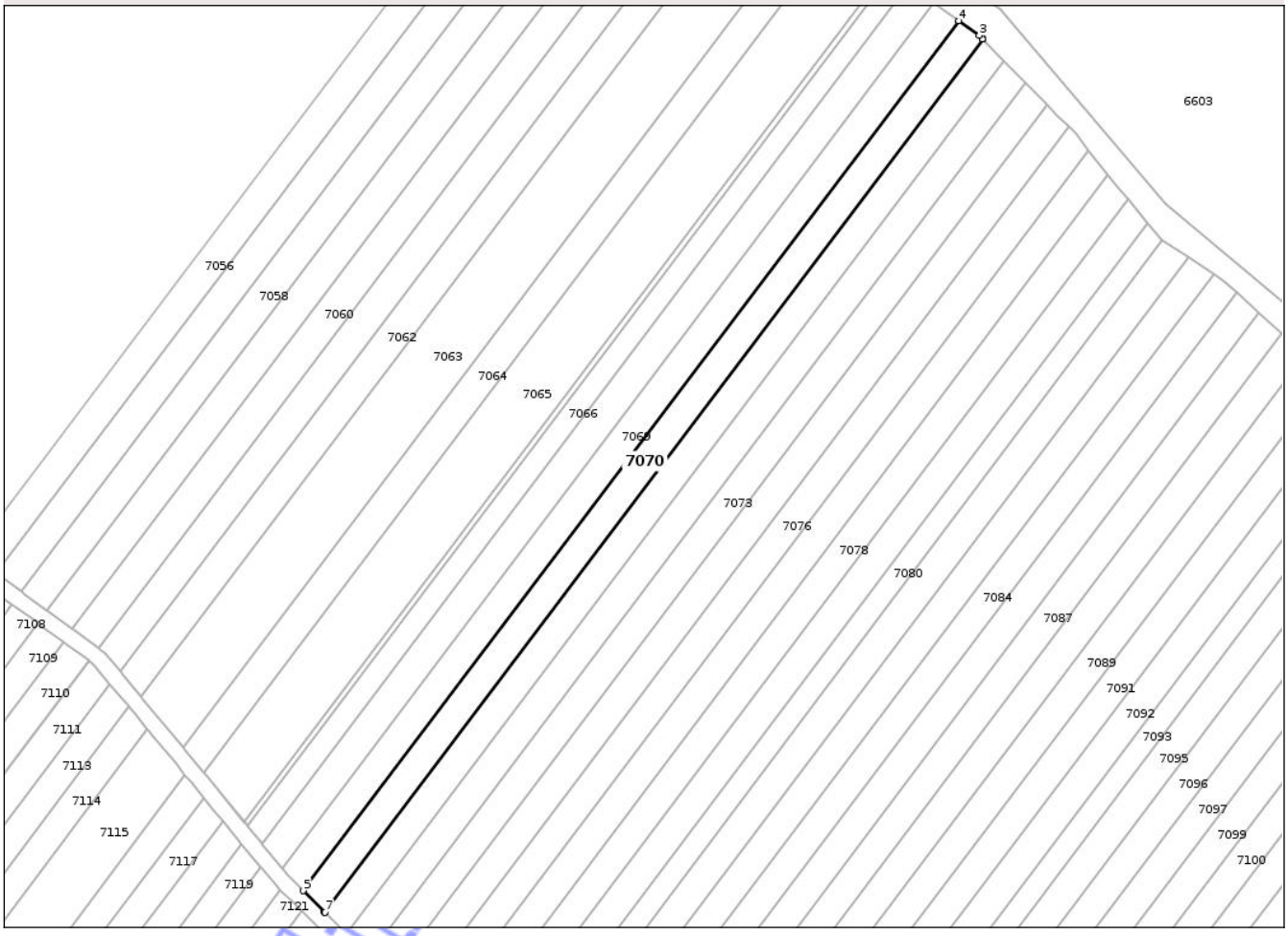

Date referitoare la teren

Crt	Categorie folosinţă	Intra vilan	Suprafaţa (mp)	Tarla	Parcelă	Nr. topo	Observaţii / Referinţe
1	arabil	DA	926	55A	13	-	
2	arabil	NU	1.174	55A	13	-	

Lungime Segmente
1) Valorile lungimilor segmentelor sunt obţinute din proiecţie în plan.

Punct început	X / Y	Punct sfârşit	X / Y	Lungime segment (** (m)
1	480.579,367 259.778,145	2	480.579,274 259.778,24	0.132
2	480.579,274 259.778,24	3	480.578,518 259.779,012	1.081
3	480.578,518 259.779,012	4	480.573,283 259.782,768	6.443
4	480.573,283 259.782,768	5	480.408,21 259.563,868	274.165

Document care conţine date cu caracter personal, protejat de prevederile Regulamentului (UE) nr. 679/2016 şi Legii 190/2018

Punct început	X / Y	Punct sfârşit	X / Y	Lungime segment (** (m)
5	480.408,21 259.563,868	6	480.413,556 259.558,485	7.587
6	480.413,556 259.558,485	7	480.413,649 259.558,392	0.132
7	480.413,649 259.558,392	1	480.579,367 259.778,145	275.234

** Lungimile segmentelor sunt determinate în planul de proiecţie Stereo 70 şi sunt rotunjite la 1 milimetru.
*** Distanţa dintre puncte este formată din segmente cumulate ce sunt mai mici decât valoarea 1 milimetru.

Neutilizabil in circuitul civil

DATE DESPRE IMOBILUL NR. 7308

Oficiul de Cadastru şi Publicitate Imobiliară TELEORMAN
Biroul de Cadastru şi Publicitate Imobiliară Alexandria

A. Partea I. Descrierea imobilului

TEREN Extravilan

Adresa: Jud. Teleorman

Nr. Crt	Nr cadastral Nr. topografic	Suprafaţa* (mp)	Observaţii / Referinţe
A1		1.500	Sector cadastral:15 Teren neimprejmuit;

B. Partea II. Proprietari şi acte

Inscrieri privitoare la dreptul de proprietate şi alte drepturi reale		Referinţe
/		
Act Notarial nr. Act de partaj voluntar 1038, din 29/06/2023 emis de NP RADU MARIAN;		
B1	Intabulare, drept de PROPRIETATE, dobandit prin Conventie, cota actuala 1/1, cota initiala 1/1	A1
	1) **CRIVATU GHERGHINA**	

C. Partea III. SARCINI .

Inscrieri privind dezmembramintele dreptului de proprietate, drepturi reale de garanţie şi sarcini	Referinţe
NU SUNT	

Neutilizabil în circuitul civil

Anexa Nr. 1 La Partea I

Teren

Nr cadastral	Suprafaţa (mp)*	Observaţii / Referinţe
	1.500	

* Suprafaţa este determinată in planul de proiecţie Stereo 70.

DETALII LINIARE IMOBIL



Date referitoare la teren

Crt	Categorie folosinţă	Intra vilan	Suprafaţa (mp)	Tarla	Parcelă	Nr. topo	Observaţii / Referinţe
1	arabil	NU	1.500	56 B	31	-	

Lungime Segmente

1) Valorile lungimilor segmentelor sunt obţinute din proiecţie în plan.

Punct început	X / Y	Punct sfârşit	X / Y	Lungime segment (** (m)
1	480.103,896 259.013,489	2	480.100,646 259.016,811	4.647
2	480.100,646 259.016,811	3	479.895,913 258.764,158	325.191
3	479.895,913 258.764,158	4	479.899,47 258.761,216	4.616
4	479.899,47 258.761,216	1	480.103,896 259.013,489	324.702

**** Lungimile segmentelor sunt determinate în planul de proiecţie Stereo 70 şi sunt rotunjite la 1 milimetru.**

Document care conţine date cu caracter personal, protejat de prevederile Regulamentului (UE) nr. 679/2016 şi Legii 190/2018

***** Distanţa dintre puncte este formată din segmente cumulate ce sunt mai mici decât valoarea 1 milimetru.**

Neutilizabil in circuitul civil

DATE DESPRE IMOBILUL NR. 7575

Oficiul de Cadastru şi Publicitate Imobiliară TELEORMAN
Biroul de Cadastru şi Publicitate Imobiliară Alexandria

A. Partea I. Descrierea imobilului

TEREN Extravilan

Adresa: Jud. Teleorman

Nr. Crt	Nr cadastral Nr. topografic	Suprafaţa* (mp)	Observaţii / Referinţe
A1		600	Sector cadastral:17 Teren neimprejmuit;

B. Partea II. Proprietari şi acte

Inscrieri privitoare la dreptul de proprietate şi alte drepturi reale		Referinţe
/		
Act Notarial nr. Act de partaj 2549, din 12/11/1998 emis de NP BOCAI IOANA;		
B1	Intabulare, drept de PROPRIETATE, dobandit prin Conventie, cota actuala 1/1, cota initiala 1/1	A1
	1) **PARASCHIVA SEVASTA**, Lipsa CNP	

C. Partea III. SARCINI .

Inscrieri privind dezmembramintele dreptului de proprietate, drepturi reale de garanţie şi sarcini	Referinţe
NU SUNT	

Neutilizabil în circuitul civil

Anexa Nr. 1 La Partea I

Teren

Nr cadastral	Suprafaţa (mp)*	Observaţii / Referinţe
	600	

* Suprafaţa este determinată in planul de proiecţie Stereo 70.

DETALII LINIARE IMOBIL

Date referitoare la teren

Crt	Categorie folosinţă	Intra vilan	Suprafaţa (mp)	Tarla	Parcelă	Nr. topo	Observaţii / Referinţe
1	arabil	NU	600	58	233	-	

Lungime Segmente
1) Valorile lungimilor segmentelor sunt obţinute din proiecţie în plan.

Punct început	X / Y	Punct sfârşit	X / Y	Lungime segment (** (m)
1	481.538,022 258.697,032	2	481.280,047 258.476,666	339.282
2	481.280,047 258.476,666	3	481.280,527 258.475,722	1.06
3	481.280,527 258.475,722	4	481.280,726 258.475,331	0.438
4	481.280,726 258.475,331	5	481.280,871 258.475,044	0.321
5	481.280,871 258.475,044	6	481.538,765 258.695,341	339.175

Document care conţine date cu caracter personal, protejat de prevederile Regulamentului (UE) nr. 679/2016 şi Legii 190/2018

Punct început	X / Y	Punct sfârşit	X / Y	Lungime segment (** (m)
6	481.538,765 258.695,341	7	481.538,634 258.695,64	0.327
7	481.538,634 258.695,64	8	481.538,328 258.696,337	0.761
8	481.538,328 258.696,337	1	481.538,022 258.697,032	0.76

** Lungimile segmentelor sunt determinate în planul de proiecţie Stereo 70 şi sunt rotunjite la 1 milimetru.
*** Distanţa dintre puncte este formată din segmente cumulate ce sunt mai mici decât valoarea 1 milimetru.

Neutilizabil in circuitul civil

DATE DESPRE IMOBILUL NR. 6961

Oficiul de Cadastru şi Publicitate Imobiliară TELEORMAN
Biroul de Cadastru şi Publicitate Imobiliară Alexandria

A. Partea I. Descrierea imobilului

TEREN Necunoscut

Adresa: Loc. Lunca, Str Marginea, Nr. 35, Jud. Teleorman

Nr. Crt	Nr cadastral Nr. topografic	Suprafaţa* (mp)	Observaţii / Referinţe
A1		5.500	Sector cadastral:12 Teren neimprejmuit;

Construcţii

Crt	Nr cadastral Nr. topografic	Adresa	Observaţii / Referinţe
A1.1		Loc. Lunca, Str Marginea, Nr. 35, Jud. Teleorman	Nr. niveluri:1; S. construita la sol:59 mp; S. construita desfasurata:59 mp;
A1.2		Loc. Lunca, Str Marginea, Nr. 35, Jud. Teleorman	Nr. niveluri:1; S. construita la sol:94 mp; S. construita desfasurata:94 mp;
A1.3		Loc. Lunca, Str Marginea, Nr. 35, Jud. Teleorman	Nr. niveluri:1; S. construita la sol:50 mp; S. construita desfasurata:50 mp;

B. Partea II. Proprietari şi acte

Inscrieri privitoare la dreptul de proprietate şi alte drepturi reale		Referinţe
/		
Act Notarial nr. Act de partaj voluntar 409, din 09/03/2012 emis de NP RADU MARIAN;		
B1	Intabulare, drept de PROPRIETATE, dobandit prin Conventie, cota actuala 1/1, cota initiala 1/1	A1
	1) **ROBITU MARIN**	
Act Notarial nr. Certificat de mostenitor 47, din 09/03/2012 emis de NP RADU MARIAN;		
B2	Intabulare, drept de PROPRIETATE, dobandit prin Succesiune, cota actuala 1/1, cota initiala 1/1	A1.1, A1.2, A1.3
	1) **ROBITU MARIN**	

C. Partea III. SARCINI .

Inscrieri privind dezmembramintele dreptului de proprietate, drepturi reale de garanţie şi sarcini	Referinţe
NU SUNT	

Neutilizabil în circuitul civil

Anexa Nr. 1 La Partea I

Teren

Nr cadastral	Suprafaţa (mp)*	Observaţii / Referinţe
	5.500	

* Suprafaţa este determinată in planul de proiecţie Stereo 70.

DETALII LINIARE IMOBIL

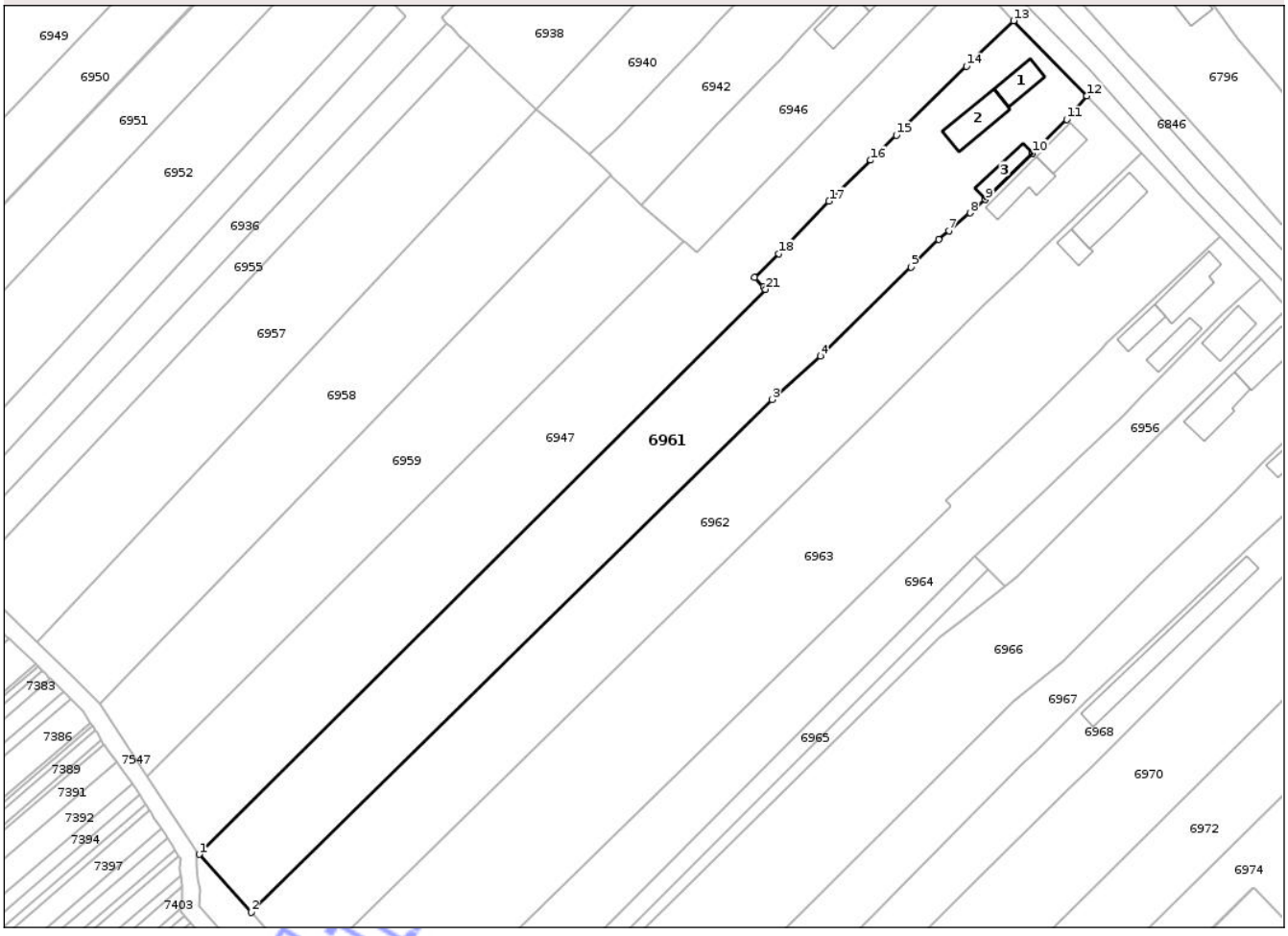

Date referitoare la teren

Crt	Categorie folosinţă	Intra vilan	Suprafaţa (mp)	Tarla	Parcelă	Nr. topo	Observaţii / Referinţe
1	curti constructii	DA	1.126	25	2170,2171,2172	-	
2	vie	DA	565	25	2170,2171,2172	-	
3	arabil	DA	529	25	2170,2171,2172	-	
4	livada	NU	3.280	25	2170,2171,2172	-	

Date referitoare la construcţii

Crt	Număr	Destinaţie construcţie	Supraf. (mp)	Situaţie juridică	Observaţii / Referinţe
A1.1		constructii de locuinte	59	Cu acte	Nr. niveluri:1; S. construita la sol:59 mp; S. construita desfasurata:59 mp;
A1.2		constructii anexa	94	Cu acte	Nr. niveluri:1; S. construita la sol:94 mp; S. construita desfasurata:94 mp;
A1.3		constructii anexa	50	Cu acte	Nr. niveluri:1; S. construita la sol:50 mp; S. construita desfasurata:50 mp;

Document care conţine date cu caracter personal, protejat de prevederile Regulamentului (UE) nr. 679/2016 şi Legii 190/2018

Lungime Segmente
1) Valorile lungimilor segmentelor sunt obţinute din proiecţie în plan.

Punct început	X / Y	Punct sfârşit	X / Y	Lungime segment (** (m)
1	481.233,782 259.106,68	2	481.245,857 259.093,294	18.027
3	481.366,148 259.211,668	4	481.377,345 259.221,691	15.028
5	481.398,243 259.242,215	6	481.404,713 259.248,569	9.068
7	481.407,043 259.250,566	8	481.411,896 259.254,726	6.392
9	481.415,452 259.257,775	10	481.426,338 259.268,474	15.264
11	481.434,283 259.276,278	12	481.438,946 259.281,714	7.162
13	481.421,971 259.299,07	14	481.411,126 259.288,548	15.11
15	481.394,864 259.272,635	16	481.388,966 259.266,864	8.251
17	481.379,308 259.257,413	18	481.367,679 259.245,336	16.766
19	481.362,185 259.239,839	20	481.364,153 259.237,647	2.946
21	481.364,685 259.237,054	1	481.233,782 259.106,68	184.751

Punct început	X / Y	Punct sfârşit	X / Y	Lungime segment (** (m)
2	481.245,857 259.093,294	3	481.366,148 259.211,668	168.768
4	481.377,345 259.221,691	5	481.398,243 259.242,215	29.291
6	481.404,713 259.248,569	7	481.407,043 259.250,566	3.069
8	481.411,896 259.254,726	9	481.415,452 259.257,775	4.684
10	481.426,338 259.268,474	11	481.434,283 259.276,278	11.137
12	481.438,946 259.281,714	13	481.421,971 259.299,07	24.277
14	481.411,126 259.288,548	15	481.394,864 259.272,635	22.753
16	481.388,966 259.266,864	17	481.379,308 259.257,413	13.513
18	481.367,679 259.245,336	19	481.362,185 259.239,839	7.772
20	481.364,153 259.237,647	21	481.364,685 259.237,054	0.796

** Lungimile segmentelor sunt determinate în planul de proiecţie Stereo 70 şi sunt rotunjite la 1 milimetru.
*** Distanţa dintre puncte este formată din segmente cumulate ce sunt mai mici decât valoarea 1 milimetru.

Neutilizabil în circuitul civil

DATE DESPRE IMOBILUL NR. 7211

Oficiul de Cadastru şi Publicitate Imobiliară TELEORMAN
Biroul de Cadastru şi Publicitate Imobiliară Alexandria

A. Partea I. Descrierea imobilului

TEREN Extravilan

Adresa: Jud. Teleorman

Nr. Crt	Nr cadastral Nr. topografic	Suprafaţa* (mp)	Observaţii / Referinţe
A1		1.500	Sector cadastral:15 Teren neimprejmuit;

B. Partea II. Proprietari şi acte

Inscrieri privitoare la dreptul de proprietate şi alte drepturi reale		Referinţe
/		
Act Administrativ nr. 4200356, din 10/01/1996 emis de CJSDPT Teleorman;		
B1	Intabulare, drept de PROPRIETATE, dobandit prin Reconstituire, cota actuala 1/1, cota initiala 1/1	A1
	1) **GEANTĂ T MARIN**	

C. Partea III. SARCINI .

Inscrieri privind dezmembramintele dreptului de proprietate, drepturi reale de garanţie şi sarcini	Referinţe
NU SUNT	

Neutilizabil în circuitul civil

Anexa Nr. 1 La Partea I

Teren

Nr cadastral	Suprafaţa (mp)*	Observaţii / Referinţe
	1.500	

* Suprafaţa este determinată in planul de proiecţie Stereo 70.

DETALII LINIARE IMOBIL

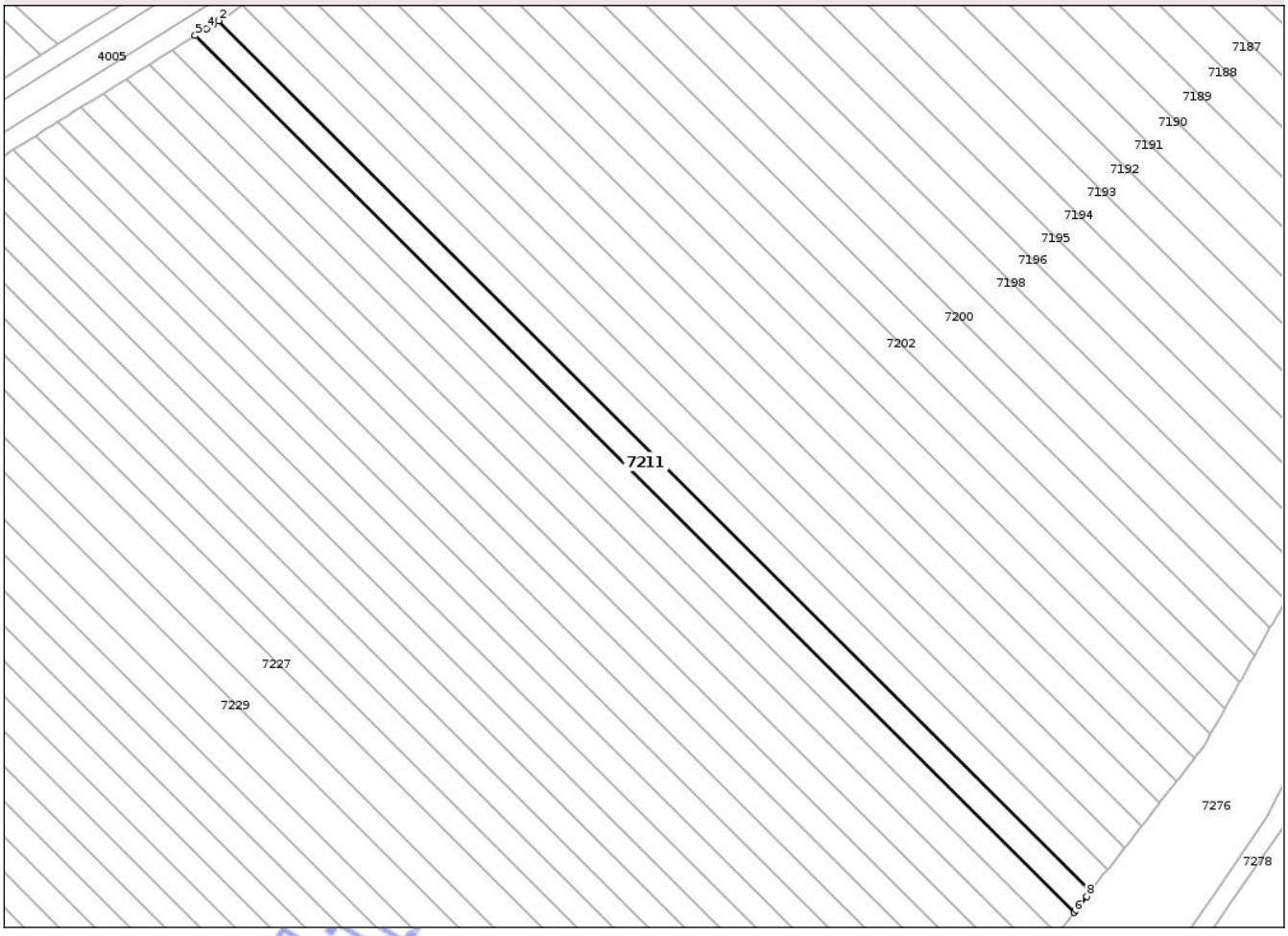

Date referitoare la teren

Crt	Categorie folosinţă	Intra vilan	Suprafaţa (mp)	Tarla	Parcelă	Nr. topo	Observaţii / Referinţe
1	arabil	NU	1.500	56A	53	-	

Lungime Segmente
1) Valorile lungimilor segmentelor sunt obţinute din proiecţie în plan.

Punct început	X / Y	Punct sfârşit	X / Y	Lungime segment (** (m)
1	480.528,262 259.086,43	2	480.343,296 259.270,784	261.15
2	480.343,296 259.270,784	3	480.342,074 259.270,017	1.444
3	480.342,074 259.270,017	4	480.340,683 259.269,144	1.642
4	480.340,683 259.269,144	5	480.338,323 259.267,663	2.786
5	480.338,323 259.267,663	6	480.524,709 259.081,892	263.155

Document care conţine date cu caracter personal, protejat de prevederile Regulamentului (UE) nr. 679/2016 şi Legii 190/2018

Punct început	X / Y	Punct sfârşit	X / Y	Lungime segment (** (m)
6	480.524,709 259.081,892	7	480.525,157 259.082,464	0.726
7	480.525,157 259.082,464	8	480.527,38 259.085,303	3.606
8	480.527,38 259.085,303	1	480.528,262 259.086,43	1.431

**** Lungimile segmentelor sunt determinate în planul de proiecţie Stereo 70 şi sunt rotunjite la 1 milimetru.**
***** Distanţa dintre puncte este formată din segmente cumulate ce sunt mai mici decât valoarea 1 milimetru.**

Neutilizabil in circuitul civil

DATE DESPRE IMOBILUL NR. 7470

Oficiul de Cadastru şi Publicitate Imobiliară TELEORMAN
Biroul de Cadastru şi Publicitate Imobiliară Alexandria

A. Partea I. Descrierea imobilului

TEREN Extravilan

Adresa: Jud. Teleorman

Nr. Crt	Nr cadastral Nr. topografic	Suprafaţa* (mp)	Observaţii / Referinţe
A1		858	Sector cadastral:17 Teren neimprejmuit;

B. Partea II. Proprietari şi acte

Inscrieri privitoare la dreptul de proprietate şi alte drepturi reale		Referinţe
/		
Act Administrativ nr. 4200203, din 18/09/1995 emis de CJSDPT Teleorman;		
B1	Intabulare, drept de PROPRIETATE, dobandit prin Reconstituire, cota actuala 1/1, cota initiala 1/1	A1
	1) **CĂRBUNARU NICOLAE**	

C. Partea III. SARCINI .

Inscrieri privind dezmembramintele dreptului de proprietate, drepturi reale de garanţie şi sarcini	Referinţe
NU SUNT	

Neutilizabil în circuitul civil

Anexa Nr. 1 La Partea I

Teren

Nr cadastral	Suprafaţa (mp)*	Observaţii / Referinţe
	858	

* Suprafaţa este determinată in planul de proiecţie Stereo 70.

DETALII LINIARE IMOBIL

Date referitoare la teren

Crt	Categorie folosinţă	Intra vilan	Suprafaţa (mp)	Tarla	Parcelă	Nr. topo	Observaţii / Referinţe
1	arabil	NU	858	58	99	-	

Lungime Segmente
1) Valorile lungimilor segmentelor sunt obţinute din proiecţie în plan.

Punct început	X / Y	Punct sfârşit	X / Y	Lungime segment (** (m)
1	481.045,731 258.716,714	2	481.045,903 258.716,524	0.257
2	481.045,903 258.716,524	3	481.047,226 258.715,067	1.968
3	481.047,226 258.715,067	4	481.340,534 258.965,615	385.751
4	481.340,534 258.965,615	5	481.339,256 258.967,111	1.967
5	481.339,256 258.967,111	6	481.339,089 258.967,306	0.257

Document care conţine date cu caracter personal, protejat de prevederile Regulamentului (UE) nr. 679/2016 şi Legii 190/2018

Punct început	X / Y	Punct sfârşit	X / Y	Lungime segment (** (m)
6	481.339,089 258.967,306	1	481.045,731 258.716,714	385.818

** Lungimile segmentelor sunt determinate în planul de proiecţie Stereo 70 şi sunt rotunjite la 1 milimetru.
*** Distanţa dintre puncte este formată din segmente cumulate ce sunt mai mici decât valoarea 1 milimetru.

Neutilizabil in circuitul civil

DATE DESPRE IMOBILUL NR. 7303

Oficiul de Cadastru şi Publicitate Imobiliară TELEORMAN
Biroul de Cadastru şi Publicitate Imobiliară Alexandria

A. Partea I. Descrierea imobilului

TEREN Extravilan

Adresa: Jud. Teleorman

Nr. Crt	Nr cadastral Nr. topografic	Suprafaţa* (mp)	Observaţii / Referinţe
A1		1.000	Sector cadastral:15 Teren neimprejmuit;

B. Partea II. Proprietari şi acte

Inscrieri privitoare la dreptul de proprietate şi alte drepturi reale		Referinţe
/		
Act Administrativ nr. 4200593, din 07/10/1996 emis de CJSDPT Teleorman;		
B1	Intabulare, drept de PROPRIETATE, dobandit prin Reconstituire, cota actuala 1/1, cota initiala 1/1	A1
	1) **BROTAC MARIŢA** 2) **JIANU ELENA** DEFUNCT:Da 3) **STRECHE PETRA**, Lipsa CNP DEFUNCT:Da 4) **CATANA FLORINA** DEFUNCT:Da	

C. Partea III. SARCINI .

Inscrieri privind dezmembramintele dreptului de proprietate, drepturi reale de garanţie şi sarcini	Referinţe
NU SUNT	

Neutilizabil în circuitul civil

Anexa Nr. 1 La Partea I

Teren

Nr cadastral	Suprafaţa (mp)*	Observaţii / Referinţe
	1.000	

* Suprafaţa este determinată in planul de proiecţie Stereo 70.

DETALII LINIARE IMOBIL

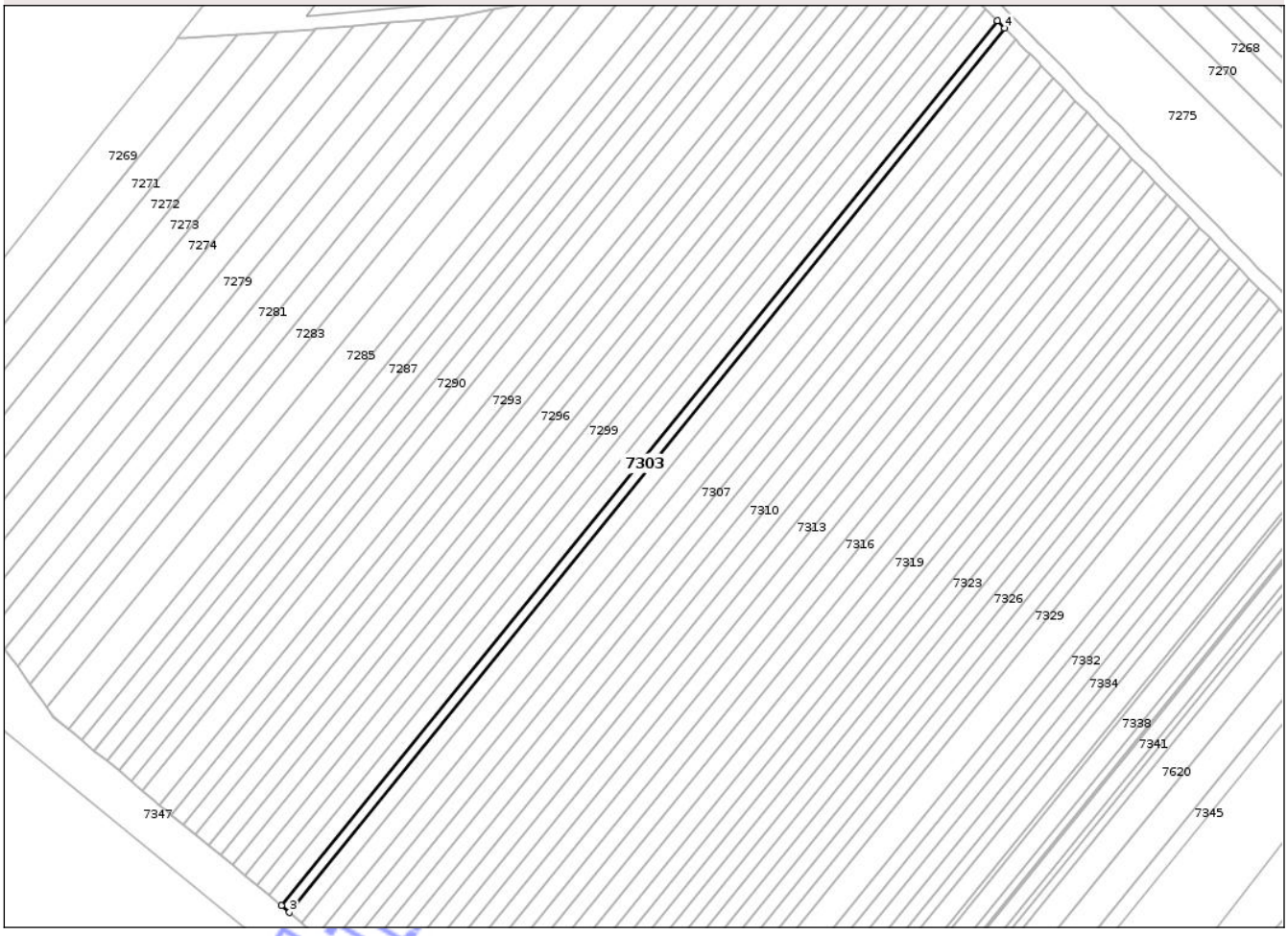

Date referitoare la teren

Crt	Categorie folosinţă	Intra vilan	Suprafaţa (mp)	Tarla	Parcelă	Nr. topo	Observaţii / Referinţe
1	arabil	NU	1.000	56B	27	-	

Lungime Segmente

1) Valorile lungimilor segmentelor sunt obţinute din proiecţie în plan.

Punct început	X / Y	Punct sfârşit	X / Y	Lungime segment (** (m)
1	480.084,687 259.033,127	2	479.878,442 258.778,611	327.59
2	479.878,442 258.778,611	3	479.880,796 258.776,664	3.054
3	479.880,796 258.776,664	4	480.086,836 259.030,929	327.267
4	480.086,836 259.030,929	1	480.084,687 259.033,127	3.074

**** Lungimile segmentelor sunt determinate în planul de proiecţie Stereo 70 şi sunt rotunjite la 1 milimetru.**

Document care conţine date cu caracter personal, protejat de prevederile Regulamentului (UE) nr. 679/2016 şi Legii 190/2018

***** Distanţa dintre puncte este formată din segmente cumulate ce sunt mai mici decât valoarea 1 milimetru.**

Neutilizabil in circuitul civil

DATE DESPRE IMOBILUL NR. 7140

Oficiul de Cadastru şi Publicitate Imobiliară TELEORMAN
Biroul de Cadastru şi Publicitate Imobiliară Alexandria

A. Partea I. Descrierea imobilului

TEREN Extravilan

Adresa: Jud. Teleorman

Nr. Crt	Nr cadastral Nr. topografic	Suprafaţa* (mp)	Observaţii / Referinţe
A1		2.100	Sector cadastral:14 Teren neimprejmuit;

B. Partea II. Proprietari şi acte

Inscrieri privitoare la dreptul de proprietate şi alte drepturi reale		Referinţe
/		
Act Notarial nr. Act de partaj voluntar 1073, din 07/06/2013 emis de NP RADU MARIAN;		
B1	Intabulare, drept de PROPRIETATE, dobandit prin Conventie, cota actuala 1/1, cota initiala 1/1	A1
	1) **CRETU GEORGETA**	

C. Partea III. SARCINI .

Inscrieri privind dezmembramintele dreptului de proprietate, drepturi reale de garanţie şi sarcini	Referinţe
NU SUNT	

Neutilizabil în circuitul civil

Anexa Nr. 1 La Partea I

Teren

Nr cadastral	Suprafaţa (mp)*	Observaţii / Referinţe
	2.100	

* Suprafaţa este determinată in planul de proiecţie Stereo 70.

DETALII LINIARE IMOBIL

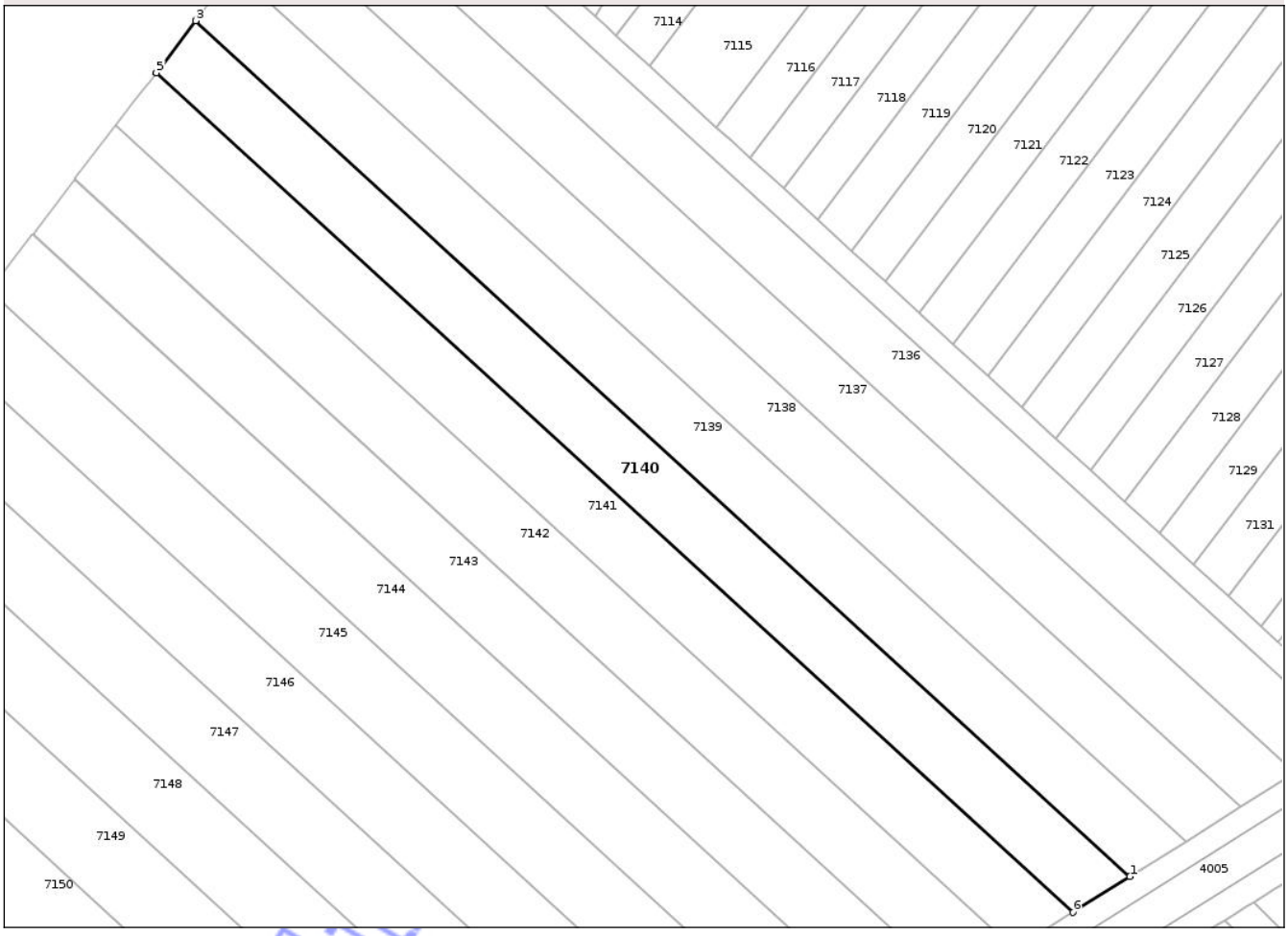

Date referitoare la teren

Crt	Categorie folosinţă	Intra vilan	Suprafaţa (mp)	Tarla	Parcelă	Nr. topo	Observaţii / Referinţe
1	arabil	NU	2.100	55 C	5	-	

Lungime Segmente
1) Valorile lungimilor segmentelor sunt obţinute din proiecţie în plan.

Punct început	X / Y	Punct sfârşit	X / Y	Lungime segment (** (m)
1	480.270,505 259.241,626	2	480.120,445 259.378,885	203.367
2	480.120,445 259.378,885	3	480.120,438 259.378,876	0.012
3	480.120,438 259.378,876	4	480.114,138 259.370,553	10.439
4	480.114,138 259.370,553	5	480.114,126 259.370,537	0.019
5	480.114,126 259.370,537	6	480.261,344 259.235,876	199.516

Document care conţine date cu caracter personal, protejat de prevederile Regulamentului (UE) nr. 679/2016 şi Legii 190/2018

Punct început	X / Y	Punct sfârşit	X / Y	Lungime segment (** (m)
6	480.261,344 259.235,876	1	480.270,505 259.241,626	10.815

** Lungimile segmentelor sunt determinate în planul de proiecţie Stereo 70 şi sunt rotunjite la 1 milimetru.
*** Distanţa dintre puncte este formată din segmente cumulate ce sunt mai mici decât valoarea 1 milimetru.

Neutilizabil in circuitul civil

DATE DESPRE IMOBILUL NR. 7072

Oficiul de Cadastru şi Publicitate Imobiliară TELEORMAN
Biroul de Cadastru şi Publicitate Imobiliară Alexandria

A. Partea I. Descrierea imobilului

TEREN Necunoscut

Adresa: Loc. Lunca, Jud. Teleorman

Nr. Crt	Nr cadastral Nr. topografic	Suprafaţa* (mp)	Observaţii / Referinţe
A1		2.100	Sector cadastral:14 Teren neimprejmuit;

B. Partea II. Proprietari şi acte

Inscrieri privitoare la dreptul de proprietate şi alte drepturi reale		Referinţe
/		
Act Administrativ nr. 4200294, din 24/10/1995 emis de CJSDPT Teleorman;		
B1	Intabulare, drept de PROPRIETATE, dobandit prin Reconstituire, cota actuala 1/1, cota initiala 1/1	A1
	1) **DRĂGHICI FLOAREA**, Lipsa CNP 2) **TURCU GHEORGHE**, Lipsa CNP	

C. Partea III. SARCINI .

Inscrieri privind dezmembramintele dreptului de proprietate, drepturi reale de garanţie şi sarcini	Referinţe
NU SUNT	

Neutilizabil în circuitul civil

Anexa Nr. 1 La Partea I

Teren

Nr cadastral	Suprafaţa (mp)*	Observaţii / Referinţe
	2.100	

* Suprafaţa este determinată in planul de proiecţie Stereo 70.

DETALII LINIARE IMOBIL

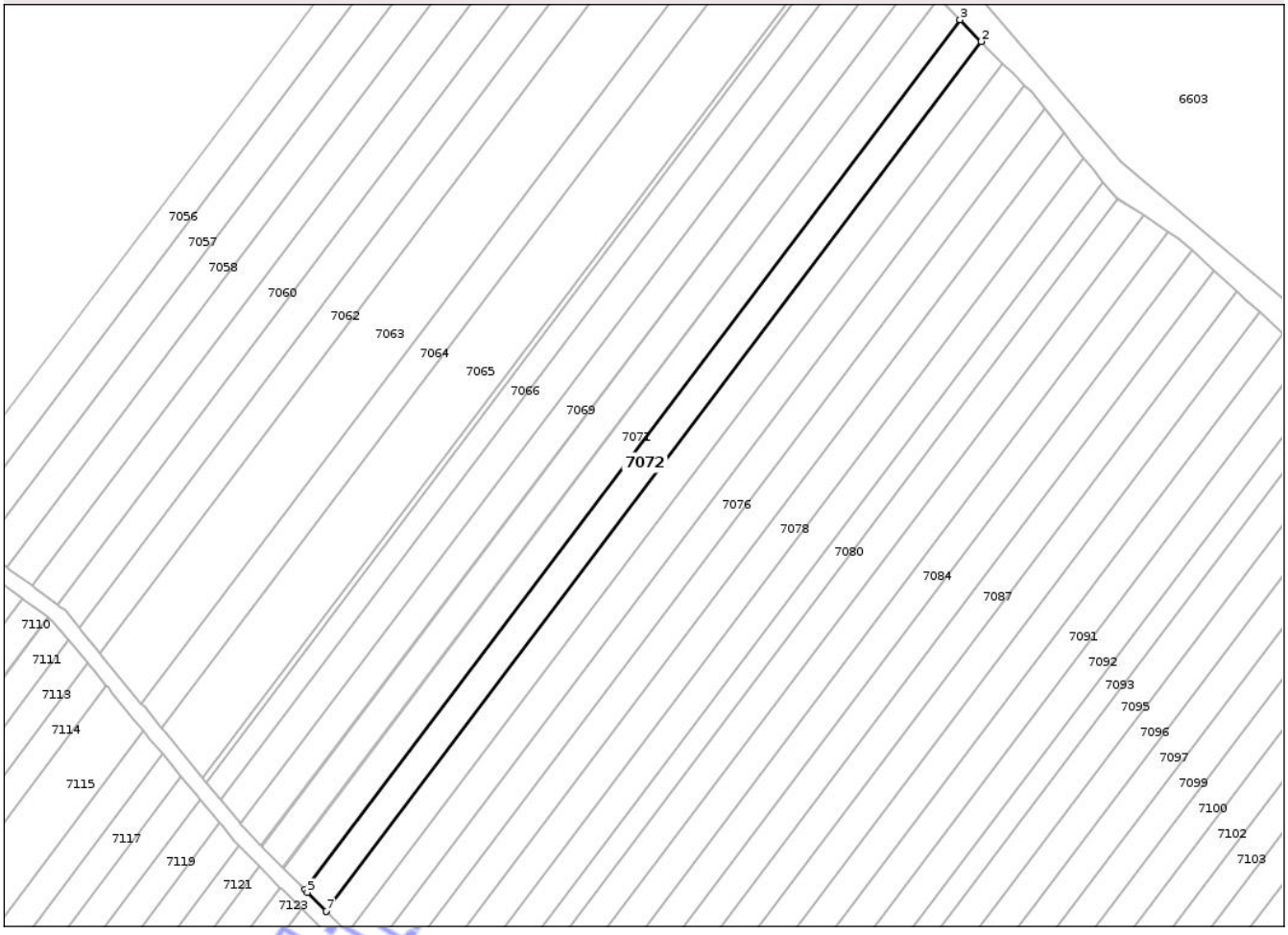

Date referitoare la teren

Crt	Categorie folosinţă	Intra vilan	Suprafaţa (mp)	Tarla	Parcelă	Nr. topo	Observaţii / Referinţe
1	arabil	DA	940	55A	15	-	
2	arabil	NU	1.160	55A	15	-	

Lungime Segmente

1) Valorile lungimilor segmentelor sunt obţinute din proiecţie în plan.

Punct început	X / Y	Punct sfârşit	X / Y	Lungime segment (** (m)
1	480.590,171 259.767,12	2	480.590,153 259.767,139	0.026
2	480.590,153 259.767,139	3	480.584,767 259.772,634	7.694
3	480.584,767 259.772,634	4	480.419,082 259.552,922	275.182
4	480.419,082 259.552,922	5	480.419,749 259.552,25	0.947

Document care conţine date cu caracter personal, protejat de prevederile Regulamentului (UE) nr. 679/2016 şi Legii 190/2018

Punct început	X / Y	Punct sfârşit	X / Y	Lungime segment (** (m)
5	480.419,749 259.552,25	6	480.424,498 259.547,469	6.739
6	480.424,498 259.547,469	7	480.424,516 259.547,451	0.026
7	480.424,516 259.547,451	1	480.590,171 259.767,12	275.129

**** Lungimile segmentelor sunt determinate în planul de proiecţie Stereo 70 şi sunt rotunjite la 1 milimetru.**
***** Distanţa dintre puncte este formată din segmente cumulate ce sunt mai mici decât valoarea 1 milimetru.**

Neutilizabil in circuitul civil

DATE DESPRE IMOBILUL NR. 6811

Oficiul de Cadastru şi Publicitate Imobiliară TELEORMAN
Biroul de Cadastru şi Publicitate Imobiliară Alexandria

A. Partea I. Descrierea imobilului

TEREN Intravilan

Adresa: Loc. Lunca, Str Principală, Nr. 65, Jud. Teleorman, Cv.13, P.955,956

Nr. Crt	Nr cadastral Nr. topografic	Suprafaţa* (mp)	Observaţii / Referinţe
A1	23365	Din acte: 1.090 Masurata: 1.114	Sector cadastral:11 Teren imprejmuit;

Construcţii

Crt	Nr cadastral Nr. topografic	Adresa	Observaţii / Referinţe
A1.4	23365-C4	Loc. Lunca, Str Principală, Nr. 65, Jud. Teleorman, Cv.13, P.955,956	Nr. niveluri:1; S. construita la sol:19 mp; S. construita desfasurata:19 mp; C4=ANEXA
A1.5		Loc. Lunca, Str Principală, Nr. 65, Jud. Teleorman, Cv.13, P.955,956	Nr. niveluri:2; S. construita la sol:146 mp; S. construita desfasurata:292 mp;

B. Partea II. Proprietari şi acte

Inscrieri privitoare la dreptul de proprietate şi alte drepturi reale		Referinţe
129836 / 09/11/2021		
Act Notarial nr. Contract de vânzare aut. nr. 2877, din 09/11/2021 emis de BIN Radu Marian;		
B2	Intabulare, drept de PROPRIETATEcu titlu de cumparare,bun propriu, dobandit prin Conventie, cota actuala 1/1, cota initiala 1/1	A1, A1.4
	1) **ANGHEL COSTEL-MARIUS**	
/		
Act Normativ nr. 7, din 13/03/1996 emis de PARLAMENTUL ROMANIEI;		
B3	Intabulare, drept de PROPRIETATE, dobandit prin Lege, cota actuala 1/1, cota initiala 1/1	A1.5
	1) **ANGHEL COSTEL-MARIUS**	

C. Partea III. SARCINI .

Inscrieri privind dezmembramintele dreptului de proprietate, drepturi reale de garanţie şi sarcini	Referinţe
NU SUNT	

Neutilizabil în circuitul civil

Anexa Nr. 1 La Partea I

Teren

Nr cadastral	Suprafaţa (mp)*	Observaţii / Referinţe
23365	Din acte: 1.090 Masurata: 1.114	

* Suprafaţa este determinată in planul de proiecţie Stereo 70.

DETALII LINIARE IMOBIL

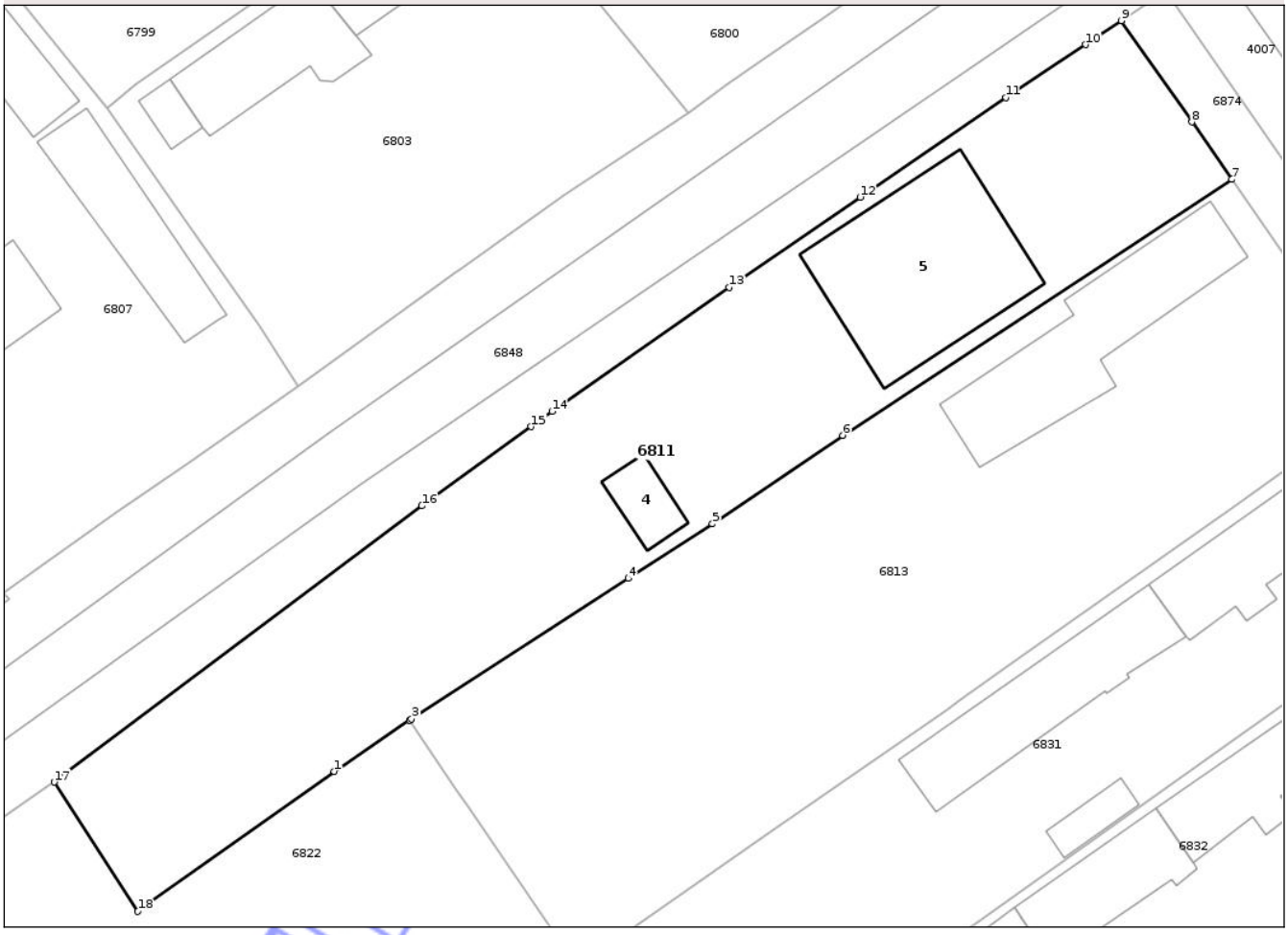

Date referitoare la teren

Crt	Categorie folosinţă	Intra vilan	Suprafaţa (mp)	Tarla	Parcelă	Nr. topo	Observaţii / Referinţe
1	curti constructii	DA	647	13	955,956	-	
2	arabil	DA	467	13	955,956	-	

Date referitoare la construcţii

Crt	Număr	Destinaţie construcţie	Supraf. (mp)	Situaţie juridică	Observaţii / Referinţe
A1.4	23365-C4	constructii anexa	19	Cu acte	Nr. niveluri:1; S. construita la sol:19 mp; S. construita desfasurata:19 mp; C4=ANEXA
A1.5		constructii de locuinte	146	Cu acte	Nr. niveluri:2; S. construita la sol:146 mp; S. construita desfasurata:292 mp;

Lungime Segmente

1) Valorile lungimilor segmentelor sunt obţinute din proiecţie în plan.

Punct început	X / Y	Punct sfârşit	X / Y	Lungime segment (** (m)
1	481.905,574 259.199,891	2	481.910,767 259.203,428	6.283
2	481.910,767 259.203,428	3	481.910,915 259.203,524	0.177

Document care conţine date cu caracter personal, protejat de prevederile Regulamentului (UE) nr. 679/2016 şi Legii 190/2018

Punct început	X / Y	Punct sfârşit	X / Y	Lungime segment (** (m)
3	481.910,915 259.203,524	4	481.925,895 259.213,223	17.846
4	481.925,895 259.213,223	5	481.931,704 259.216,984	6.92
5	481.931,704 259.216,984	6	481.940,703 259.223,112	10.887
6	481.940,703 259.223,112	7	481.967,605 259.240,794	32.193
7	481.967,605 259.240,794	8	481.964,829 259.244,759	4.84
8	481.964,829 259.244,759	9	481.959,967 259.251,754	8.519
9	481.959,967 259.251,754	10	481.957,476 259.250,101	2.99
10	481.957,476 259.250,101	11	481.951,97 259.246,447	6.608
11	481.951,97 259.246,447	12	481.941,92 259.239,561	12.183
12	481.941,92 259.239,561	13	481.932,868 259.233,334	10.987
13	481.932,868 259.233,334	14	481.920,612 259.224,764	14.955
14	481.920,612 259.224,764	15	481.919,162 259.223,71	1.793
15	481.919,162 259.223,71	16	481.911,621 259.218,228	9.323
16	481.911,621 259.218,228	17	481.886,219 259.199,15	31.768
17	481.886,219 259.199,15	18	481.892,001 259.190,215	10.643
18	481.892,001 259.190,215	1	481.905,574 259.199,891	16.669

**** Lungimile segmentelor sunt determinate în planul de proiecţie Stereo 70 şi sunt rotunjite la 1 milimetru.**
***** Distanţa dintre puncte este formată din segmente cumulate ce sunt mai mici decât valoarea 1 milimetru.**

Neutilizabil în circuitul civil

DATE DESPRE IMOBILUL NR. 7204

Oficiul de Cadastru şi Publicitate Imobiliară TELEORMAN
Biroul de Cadastru şi Publicitate Imobiliară Alexandria

A. Partea I. Descrierea imobilului

TEREN Extravilan

Adresa: Jud. Teleorman

Nr. Crt	Nr cadastral Nr. topografic	Suprafaţa* (mp)	Observaţii / Referinţe
A1		1.500	Sector cadastral:15 Teren neimprejmuit;

B. Partea II. Proprietari şi acte

Inscrieri privitoare la dreptul de proprietate şi alte drepturi reale		Referinţe
/		
Act Notarial nr. Act de partaj voluntar 2668, din 28/11/2016 emis de NP RADU MARIAN;		
B1	Intabulare, drept de PROPRIETATE, dobandit prin Conventie, cota actuala 1/1, cota initiala 1/1	A1
	1) **PENTOIU PETRE**	

C. Partea III. SARCINI .

Inscrieri privind dezmembramintele dreptului de proprietate, drepturi reale de garanţie şi sarcini	Referinţe
NU SUNT	

Neutilizabil în circuitul civil

Anexa Nr. 1 La Partea I

Teren

Nr cadastral	Suprafaţa (mp)*	Observaţii / Referinţe
	1.500	

* Suprafaţa este determinată in planul de proiecţie Stereo 70.

DETALII LINIARE IMOBIL

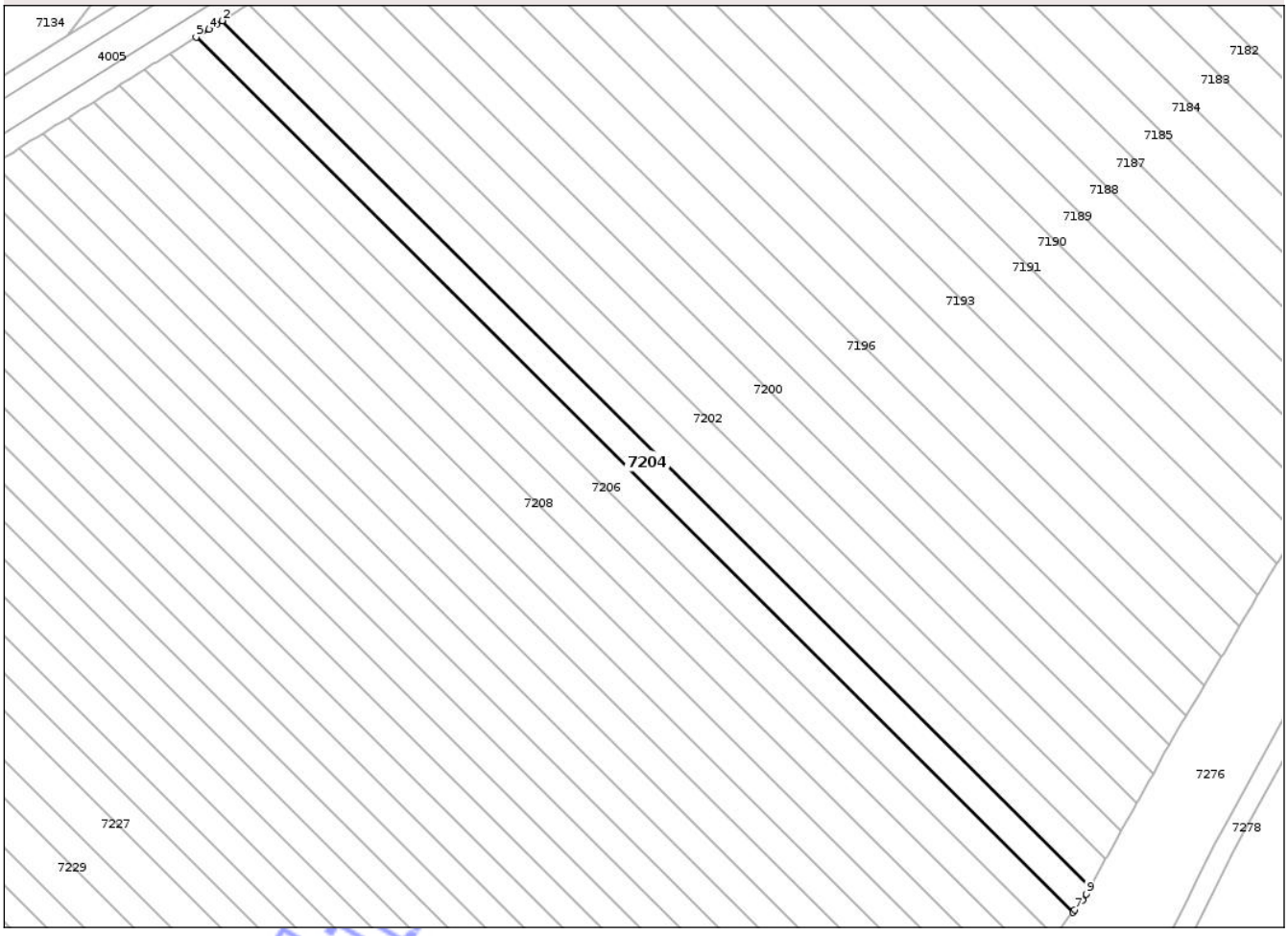

Date referitoare la teren

Crt	Categorie folosinţă	Intra vilan	Suprafaţa (mp)	Tarla	Parcelă	Nr. topo	Observaţii / Referinţe
1	arabil	NU	1.500	56A	48	-	

Lungime Segmente

1) Valorile lungimilor segmentelor sunt obţinute din proiecţie în plan.

Punct început	X / Y	Punct sfârşit	X / Y	Lungime segment (** (m)
1	480.553,612 259.119,555	2	480.379,244 259.293,347	246.187
2	480.379,244 259.293,347	3	480.378,056 259.292,601	1.403
3	480.378,056 259.292,601	4	480.376,554 259.291,659	1.773
4	480.376,554 259.291,659	5	480.373,978 259.290,042	3.041
5	480.373,978 259.290,042	6	480.550,182 259.114,421	248.778

Document care conţine date cu caracter personal, protejat de prevederile Regulamentului (UE) nr. 679/2016 şi Legii 190/2018

Punct început	X / Y	Punct sfârşit	X / Y	Lungime segment (** (m)
6	480.550,182 259.114,421	7	480.550,581 259.114,931	0.647
7	480.550,581 259.114,931	8	480.552,137 259.116,918	2.525
8	480.552,137 259.116,918	9	480.552,802 259.118,107	1.362
9	480.552,802 259.118,107	1	480.553,612 259.119,555	1.66

** Lungimile segmentelor sunt determinate în planul de proiecţie Stereo 70 şi sunt rotunjite la 1 milimetru.
*** Distanţa dintre puncte este formată din segmente cumulate ce sunt mai mici decât valoarea 1 milimetru.

Neutilizabil in circuitul civil

DATE DESPRE IMOBILUL NR. 6720

Oficiul de Cadastru şi Publicitate Imobiliară TELEORMAN
Biroul de Cadastru şi Publicitate Imobiliară Alexandria

A. Partea I. Descrierea imobilului

TEREN Intravilan

Adresa: Loc. Lunca, Str Dumbravei, Nr. 38, Jud. Teleorman

Nr. Crt	Nr cadastral Nr. topografic	Suprafaţa* (mp)	Observaţii / Referinţe
A1		Din acte: 1.591 Masurata: 1.522	Sector cadastral:11 Teren imprejmuit;

Construcţii

Crt	Nr cadastral Nr. topografic	Adresa	Observaţii / Referinţe
A1.1		Loc. Lunca, Str Dumbravei, Nr. 38, Jud. Teleorman	Nr. niveluri:1; S. construita la sol:142 mp; S. construita desfasurata:142 mp;
A1.2		Loc. Lunca, Str Dumbravei, Nr. 38, Jud. Teleorman	Nr. niveluri:1; S. construita la sol:18 mp; S. construita desfasurata:18 mp;

B. Partea II. Proprietari şi acte

Inscrieri privitoare la dreptul de proprietate şi alte drepturi reale		Referinţe
/		
Act Administrativ nr. 4200156, din 23/06/1995 emis de CJSDPT Teleorman;		
B1	Intabulare, drept de PROPRIETATE, dobandit prin Reconstituire, cota actuala 1/1, cota initiala 1/1	A1
	1) **GÎTSTRÎMB FLOAREA**	
Act Normativ nr. 7, din 13/03/1996 emis de PARLAMENTUL ROMANIEI;		
B2	Intabulare, drept de PROPRIETATE, dobandit prin Lege, cota actuala 1/1, cota initiala 1/1	A1.1, A1.2
	1) **GÎTSTRÎMB FLOAREA**, Lipsa CNP	

C. Partea III. SARCINI .

Inscrieri privind dezmembramintele dreptului de proprietate, drepturi reale de garanţie şi sarcini	Referinţe
NU SUNT	

Neautorizat în circuitul civil

Anexa Nr. 1 La Partea I

Teren

Nr cadastral	Suprafaţa (mp)*	Observaţii / Referinţe
	Din acte: 1.591 Masurata: 1.522	

* Suprafaţa este determinată in planul de proiecţie Stereo 70.

DETALII LINIARE IMOBIL

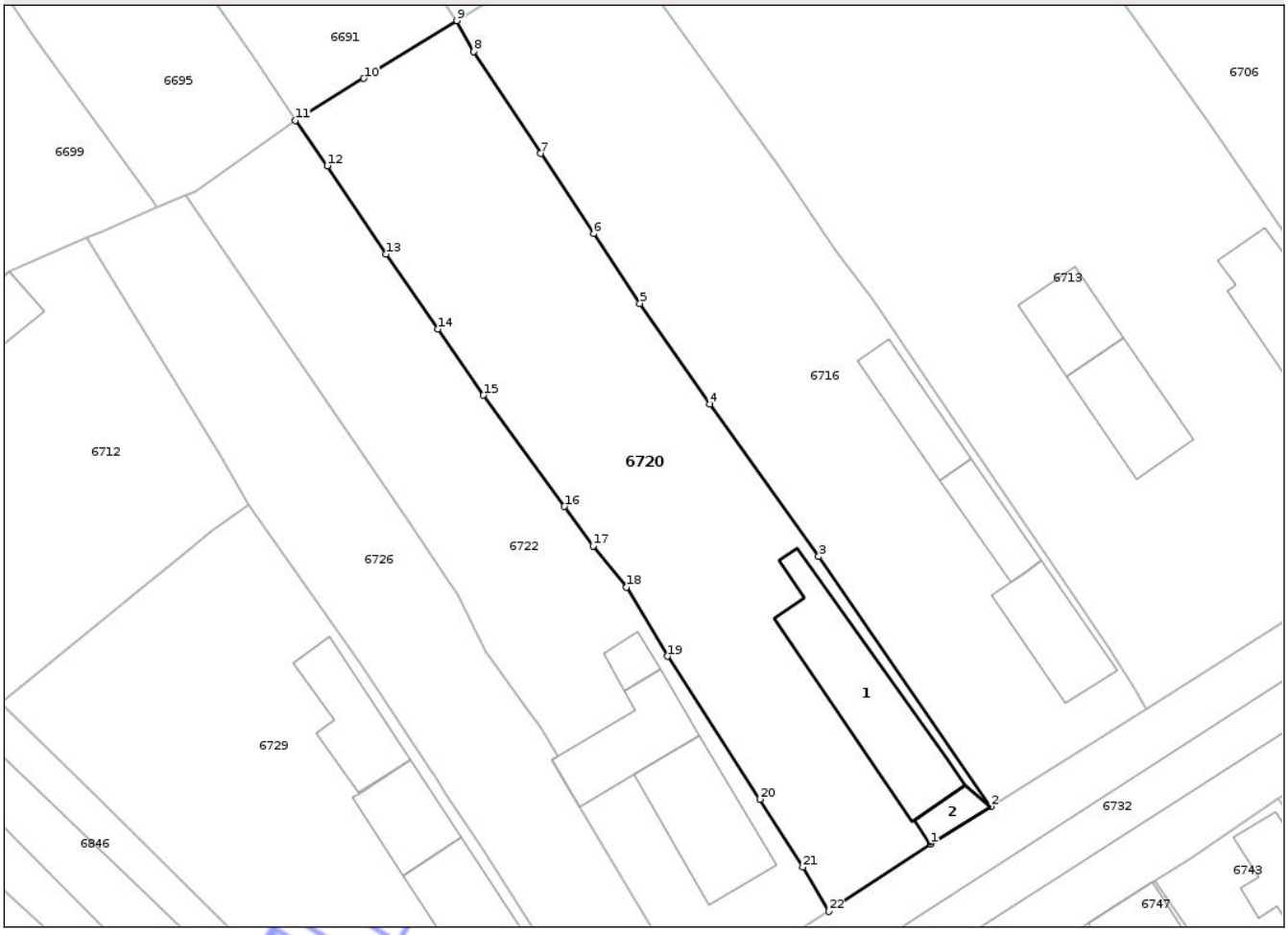

Date referitoare la teren

Crt	Categorie folosinţă	Intra vilan	Suprafaţa (mp)	Tarla	Parcelă	Nr. topo	Observaţii / Referinţe
1	curti constructii	DA	643	17	1391,1392,1393	-	
2	arabil	DA	470	17	1391,1392,1393	-	
3	livada	DA	409	17	1391,1392,1393	-	

Date referitoare la construcţii

Crt	Număr	Destinaţie construcţie	Supraf. (mp)	Situaţie juridică	Observaţii / Referinţe
A1.1		constructii de locuinte	142	Cu acte	Nr. niveluri:1; S. construita la sol:142 mp; S. construita desfasurata:142 mp;
A1.2		constructii anexa	18	Cu acte	Nr. niveluri:1; S. construita la sol:18 mp; S. construita desfasurata:18 mp;

Lungime Segmente

1) Valorile lungimilor segmentelor sunt obţinute din proiecţie în plan.

Punct început	X / Y	Punct sfârşit	X / Y	Lungime segment (** (m)

Punct început	X / Y	Punct sfârşit	X / Y	Lungime segment (** (m)

Document care conţine date cu caracter personal, protejat de prevederile Regulamentului (UE) nr. 679/2016 şi Legii 190/2018

Punct început	X / Y	Punct sfârşit	X / Y	Lungime segment (** (m)
1	481.342,049 259.477,719	2	481.347,682 259.481,235	6.64
3	481.331,602 259.504,615	4	481.321,417 259.518,871	17.52
5	481.314,861 259.528,289	6	481.310,541 259.534,826	7.836
7	481.305,586 259.542,325	8	481.299,299 259.551,874	11.433
9	481.297,738 259.554,746	10	481.289,03 259.549,346	10.246
11	481.282,647 259.545,428	12	481.285,619 259.541,178	5.186
13	481.291,13 259.532,902	14	481.295,964 259.525,896	8.512
15	481.300,234 259.519,708	16	481.307,796 259.509,295	12.869
17	481.310,479 259.505,6	18	481.313,606 259.501,744	4.965
19	481.317,427 259.495,263	20	481.326,083 259.481,895	15.926
21	481.330,112 259.475,546	22	481.332,533 259.471,412	4.791

Punct început	X / Y	Punct sfârşit	X / Y	Lungime segment (** (m)
2	481.347,682 259.481,235	3	481.331,602 259.504,615	28.376
4	481.321,417 259.518,871	5	481.314,861 259.528,289	11.475
6	481.310,541 259.534,826	7	481.305,586 259.542,325	8.988
8	481.299,299 259.551,874	9	481.297,738 259.554,746	3.269
10	481.289,03 259.549,346	11	481.282,647 259.545,428	7.49
12	481.285,619 259.541,178	13	481.291,13 259.532,902	9.943
14	481.295,964 259.525,896	15	481.300,234 259.519,708	7.518
16	481.307,796 259.509,295	17	481.310,479 259.505,6	4.566
18	481.313,606 259.501,744	19	481.317,427 259.495,263	7.524
20	481.326,083 259.481,895	21	481.330,112 259.475,546	7.519
22	481.332,533 259.471,412	1	481.342,049 259.477,719	11.416

**** Lungimile segmentelor sunt determinate în planul de proiecţie Stereo 70 şi sunt rotunjite la 1 milimetru.**
***** Distanţa dintre puncte este formată din segmente cumulate ce sunt mai mici decât valoarea 1 milimetru.**

Neutilizabil în circuitul civil

DATE DESPRE IMOBILUL NR. 6831

Oficiul de Cadastru şi Publicitate Imobiliară TELEORMAN
Biroul de Cadastru şi Publicitate Imobiliară Alexandria

A. Partea I. Descrierea imobilului

Nr. CF vechi:83
Nr. cadastral vechi:152

TEREN Intravilan

Adresa: Loc. Lunca, Str Principală, Nr. 61, Jud. Teleorman

Nr. Crt	Nr cadastral Nr. topografic	Suprafaţa* (mp)	Observaţii / Referinţe
A1	21724	Din acte: 1.701 Masurata: 1.878	Sector cadastral:11 Teren neimprejmuit;

Construcţii

Crt	Nr cadastral Nr. topografic	Adresa	Observaţii / Referinţe
A1.1	21724-C1	Loc. Lunca, Str Principală, Nr. 61, Jud. Teleorman	Nr. niveluri:1; S. construita la sol:101 mp; S. construita desfasurata:101 mp; C1- locuinta in sc de 101,29 mp
A1.2	21724-C2	Loc. Lunca, Str Principală, Nr. 61, Jud. Teleorman	Nr. niveluri:1; S. construita la sol:92 mp; S. construita desfasurata:92 mp; C2-anexa in sc de 92 mp
A1.3	21724-C3	Loc. Lunca, Str Principală, Nr. 61, Jud. Teleorman	Nr. niveluri:1; S. construita la sol:14 mp; S. construita desfasurata:14 mp; C3-anexa in sc de 14 mp

B. Partea II. Proprietari şi acte

Inscrieri privitoare la dreptul de proprietate şi alte drepturi reale		Referinţe
311 / 19/03/2004		
Contract De Vanzare Cumparare nr. cu clauza de intretinere aut.nr.934, din 04/03/2004 emis de NP Marta Petrisor (decalaratie autentificata nr 932 din 04.03.2004, emis de NP Marta Petrisor);		
B1	Intabulare, drept de PROPRIETATEcu titlu de cumparare si intretinere, bun propriu, dobandit prin Conventie, cota actuala 1/1, cota initiala 1/1	A1, A1.1, A1.2, A1.3
	1) **IVANA CIPRIAN VALENTIN**	

C. Partea III. SARCINI

Inscrieri privind dezmembramintele dreptului de proprietate, drepturi reale de garanţie şi sarcini		Referinţe
311 / 19/03/2004		
Contract De Vanzare Cumparare nr. cu clauza de intretinere aut.nr.934, din 04/03/2004 emis de NP Marta Petrisor (declaratie autentica nr 932 din 04.03.2004, emis de NP Marta Petrisor);		
C1	Intabulare, drept de IPOTECA LEGALA, Valoare:10000000 LEIreprezentand plata rentei in bani corespunzatoare intretinerii neexecutate, dobandit prin Conventie, cota actuala 1/1, cota initiala 1/1	A1, A1.1, A1.2, A1.3
	1) **IVANA AURELIAN**	

Neautorizat în circuitul civil

Anexa Nr. 1 La Partea I

Teren

Nr cadastral	Suprafaţa (mp)*	Observaţii / Referinţe
21724	Din acte: 1.701 Masurata: 1.878	

* Suprafaţa este determinată in planul de proiecţie Stereo 70.

DETALII LINIARE IMOBIL

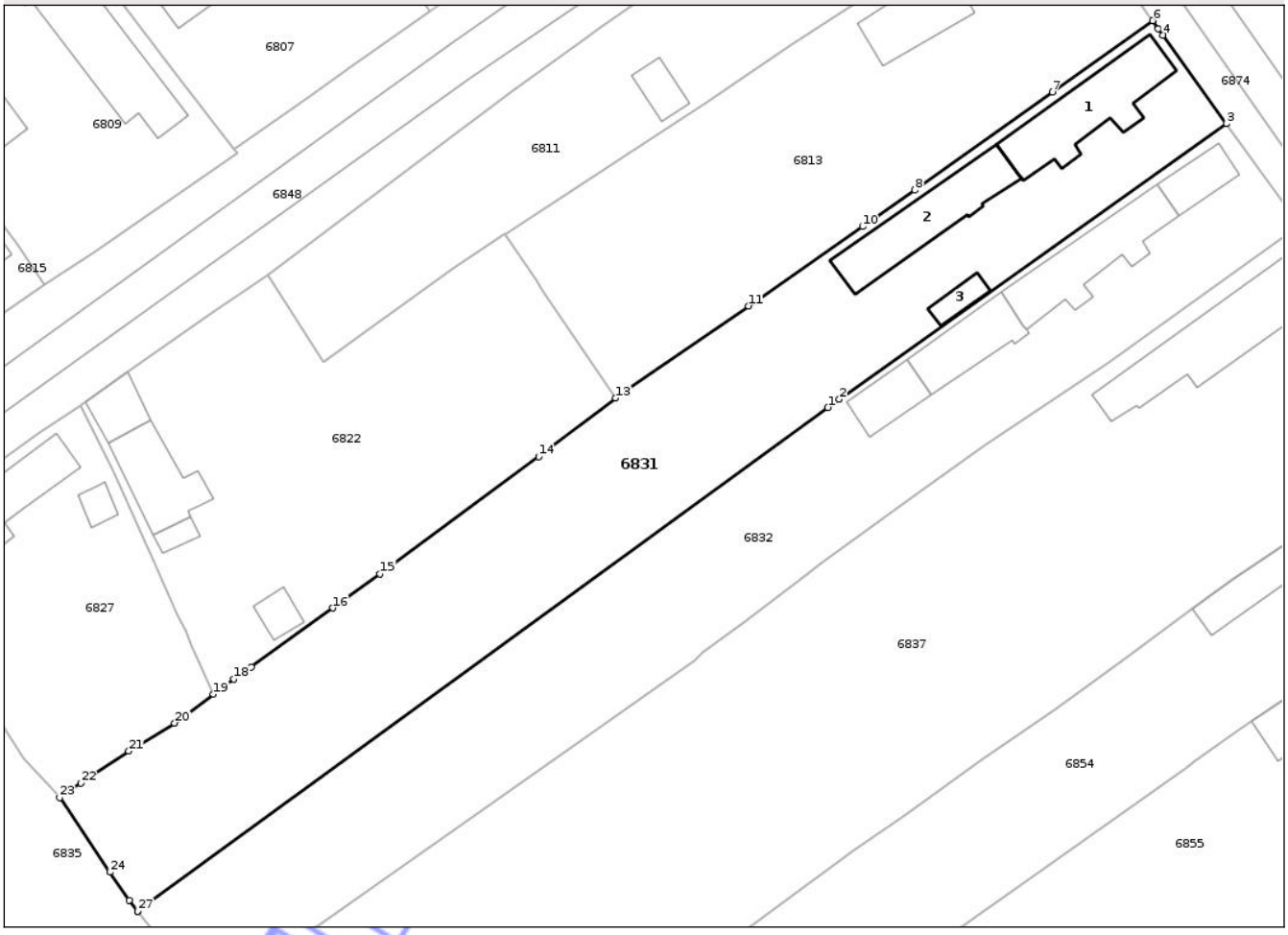

Date referitoare la teren

Crt	Categorie folosinţă	Intra vilan	Suprafaţa (mp)	Tarla	Parcelă	Nr. topo	Observaţii / Referinţe
1	curti constructii	DA	673	13	950,951	-	
2	arabil	DA	1.205	13	950,951	-	

Date referitoare la construcţii

Crt	Număr	Destinaţie construcţie	Supraf. (mp)	Situaţie juridică	Observaţii / Referinţe
A1.1	21724-C1	constructii de locuinte	101	Cu acte	Nr. niveluri:1; S. construita la sol:101 mp; S. construita desfasurata:101 mp; C1- locuinta in sc de 101,29 mp
A1.2	21724-C2	constructii anexa	92	Cu acte	Nr. niveluri:1; S. construita la sol:92 mp; S. construita desfasurata:92 mp; C2-anexa in sc de 92 mp
A1.3	21724-C3	constructii anexa	14	Cu acte	Nr. niveluri:1; S. construita la sol:14 mp; S. construita desfasurata:14 mp; C3-anexa in sc de 14 mp

Document care conţine date cu caracter personal, protejat de prevederile Regulamentului (UE) nr. 679/2016 şi Legii 190/2018

Lungime Segmente
1) Valorile lungimilor segmentelor sunt obţinute din proiecţie în plan.

Punct început	X / Y	Punct sfârşit	X / Y	Lungime segment (** (m)
1	481.944,368 259.185,444	2	481.945,558 259.186,312	1.473
3	481.985,754 259.214,91	4	481.979,168 259.224,108	11.313
5	481.978,686 259.224,781	6	481.978,103 259.225,595	1.002
7	481.967,69 259.218,183	8	481.953,382 259.207,998	17.562
9	481.948,715 259.204,752	10	481.947,96 259.204,227	0.92
11	481.936,123 259.195,997	12	481.923,174 259.186,994	15.772
13	481.922,35 259.186,421	14	481.914,338 259.180,339	10.059
15	481.897,856 259.168,186	16	481.892,952 259.164,638	6.053
17	481.884,508 259.158,529	18	481.882,716 259.157,269	2.191
19	481.880,587 259.155,69	20	481.876,552 259.152,696	5.024
21	481.871,797 259.149,779	22	481.866,847 259.146,452	5.964
23	481.864,622 259.144,956	24	481.869,859 259.137,212	9.349
25	481.871,824 259.134,306	26	481.872,738 259.133,162	1.465
27	481.872,75 259.133,147	1	481.944,368 259.185,444	88.68

Punct început	X / Y	Punct sfârşit	X / Y	Lungime segment (** (m)
2	481.945,558 259.186,312	3	481.985,754 259.214,91	49.331
4	481.979,168 259.224,108	5	481.978,686 259.224,781	0.827
6	481.978,103 259.225,595	7	481.967,69 259.218,183	12.782
8	481.953,382 259.207,998	9	481.948,715 259.204,752	5.684
10	481.947,96 259.204,227	11	481.936,123 259.195,997	14.417
12	481.923,174 259.186,994	13	481.922,35 259.186,421	1.003
14	481.914,338 259.180,339	15	481.897,856 259.168,186	20.478
16	481.892,952 259.164,638	17	481.884,508 259.158,529	10.422
18	481.882,716 259.157,269	19	481.880,587 259.155,69	2.651
20	481.876,552 259.152,696	21	481.871,797 259.149,779	5.578
22	481.866,847 259.146,452	23	481.864,622 259.144,956	2.681
24	481.869,859 259.137,212	25	481.871,824 259.134,306	3.508
26	481.872,738 259.133,162	27	481.872,75 259.133,147	0.019

**** Lungimile segmentelor sunt determinate în planul de proiecţie Stereo 70 şi sunt rotunjite la 1 milimetru.**
***** Distanţa dintre puncte este formată din segmente cumulate ce sunt mai mici decât valoarea 1 milimetru.**

Neutilizabil în circuitul civil

DATE DESPRE IMOBILUL NR. 7147

Oficiul de Cadastru şi Publicitate Imobiliară TELEORMAN
Biroul de Cadastru şi Publicitate Imobiliară Alexandria

A. Partea I. Descrierea imobilului

TEREN Extravilan

Adresa: Jud. Teleorman

Nr. Crt	Nr cadastral Nr. topografic	Suprafaţa* (mp)	Observaţii / Referinţe
A1		2.100	Sector cadastral:14 Teren neimprejmuit;

B. Partea II. Proprietari şi acte

Inscrieri privitoare la dreptul de proprietate şi alte drepturi reale		Referinţe
/		
Act Administrativ nr. 4200182, din 23/06/1995 emis de CJSDPT Teleorman;		
B1	Intabulare, drept de PROPRIETATE, dobandit prin Reconstituire, cota actuala 1/1, cota initiala 1/1	A1
	1) **CĂZĂNARU PARASCHIVA**, Lipsa CNP DEFUNCT:Da	

C. Partea III. SARCINI .

Inscrieri privind dezmembramintele dreptului de proprietate, drepturi reale de garanţie şi sarcini	Referinţe
NU SUNT	

Neutilizabil în circuitul civil

Anexa Nr. 1 La Partea I

Teren

Nr cadastral	Suprafaţa (mp)*	Observaţii / Referinţe
	2.100	

* Suprafaţa este determinată in planul de proiecţie Stereo 70.

DETALII LINIARE IMOBIL

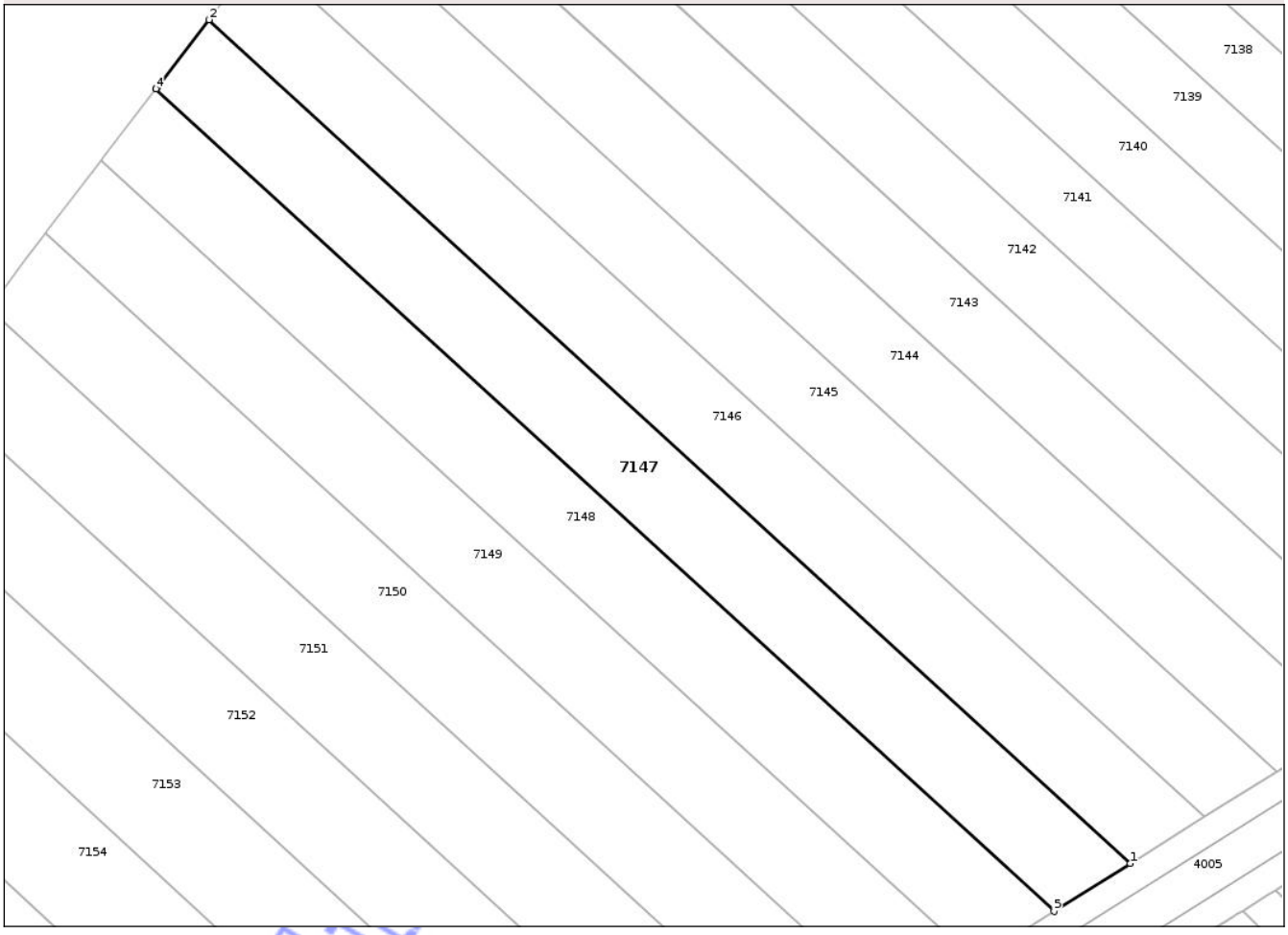

Date referitoare la teren

Crt	Categorie folosinţă	Intra vilan	Suprafaţa (mp)	Tarla	Parcelă	Nr. topo	Observaţii / Referinţe
1	arabil	NU	2.100	55C	11	-	

Lungime Segmente
1) Valorile lungimilor segmentelor sunt obţinute din proiecţie în plan.

Punct început	X / Y	Punct sfârşit	X / Y	Lungime segment (** (m)
1	480.202,216 259.198,765	2	480.073,086 259.316,881	175.003
2	480.073,086 259.316,881	3	480.065,902 259.307,497	11.818
3	480.065,902 259.307,497	4	480.065,67 259.307,194	0.382
4	480.065,67 259.307,194	5	480.191,538 259.192,062	170.581
5	480.191,538 259.192,062	1	480.202,216 259.198,765	12.608

Document care conţine date cu caracter personal, protejat de prevederile Regulamentului (UE) nr. 679/2016 şi Legii 190/2018

**** Lungimile segmentelor sunt determinate în planul de proiecţie Stereo 70 şi sunt rotunjite la 1 milimetru.**
***** Distanţa dintre puncte este formată din segmente cumulate ce sunt mai mici decât valoarea 1 milimetru.**

Neutilizabil in circuitul civil

DATE DESPRE IMOBILUL NR. 7275

Oficiul de Cadastru şi Publicitate Imobiliară TELEORMAN
Biroul de Cadastru şi Publicitate Imobiliară Alexandria

A. Partea I. Descrierea imobilului

TEREN Extravilan

Adresa: Jud. Teleorman

Nr. Crt	Nr cadastral Nr. topografic	Suprafaţa* (mp)	Observaţii / Referinţe
A1		7.058	Sector cadastral:15 Teren neimprejmuit;

B. Partea II. Proprietari şi acte

Inscrieri privitoare la dreptul de proprietate şi alte drepturi reale		Referinţe
/		
Act Administrativ nr. 7225, din 13/12/2024 emis de PRIMARIA COMUNEI LUNCA;		
B1	Inscrierea posesiei, drept de PROPRIETATE, dobandit prin Lege, cota actuala 1/1, cota initiala 1/1	A1
	1) **NEIDENTIFICAT NEIDENTIFICAT**	
Act Normativ nr. 7, din 13/03/1996 emis de PARLAMENTUL ROMANIEI (Art. 13);		
B2	Se noteaza mențiunea de proprietar neidentificat.	A1

C. Partea III. SARCINI .

Inscrieri privind dezmembramintele dreptului de proprietate, drepturi reale de garanţie şi sarcini	Referinţe
NU SUNT	

Neutilizabil în circuitul civil

Anexa Nr. 1 La Partea I

Teren

Nr cadastral	Suprafaţa (mp)*	Observaţii / Referinţe
	7.058	

* Suprafaţa este determinată in planul de proiecţie Stereo 70.

DETALII LINIARE IMOBIL

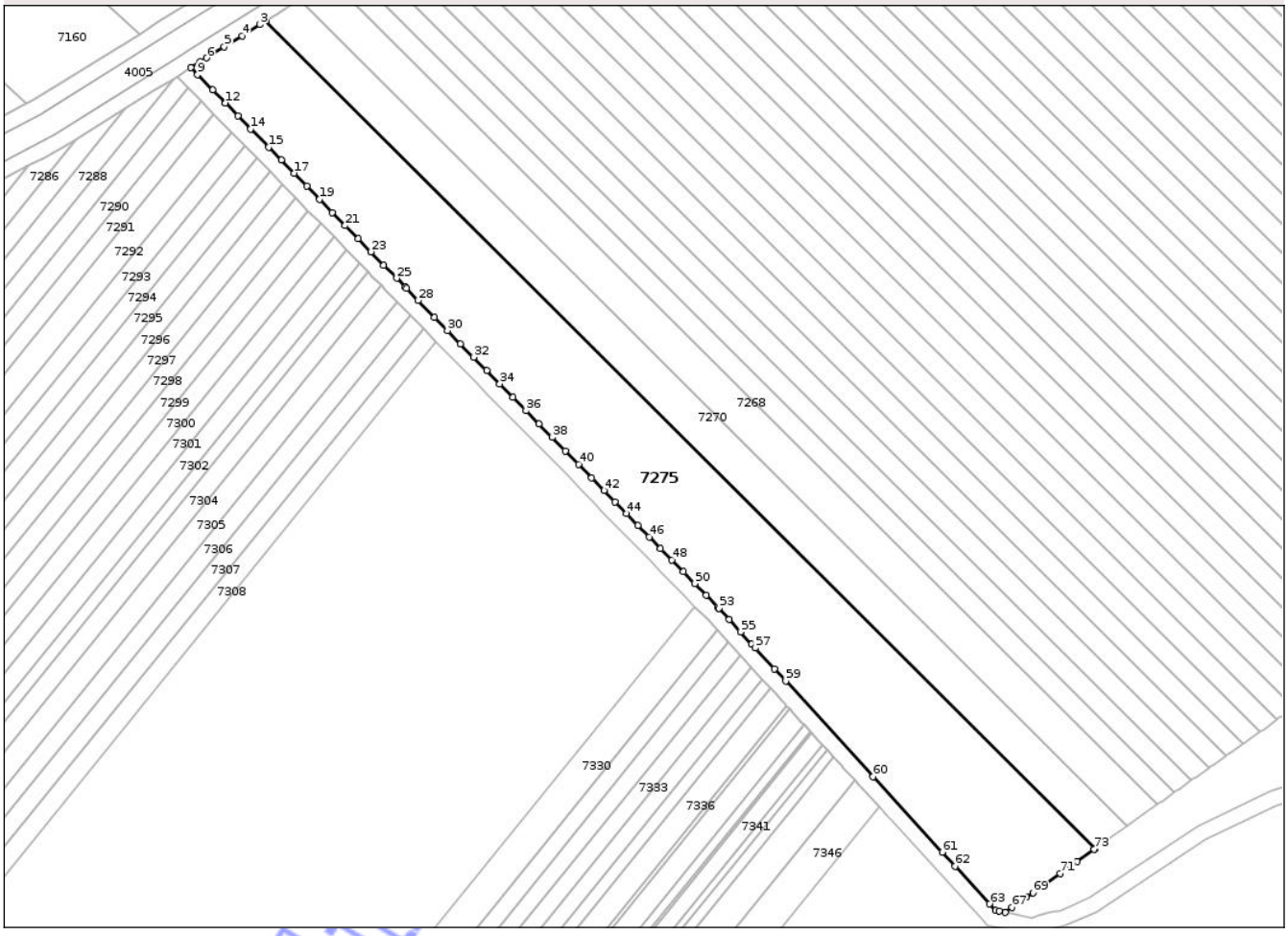

Date referitoare la teren

Crt	Categorie folosinţă	Intra vilan	Suprafaţa (mp)	Tarla	Parcelă	Nr. topo	Observaţii / Referinţe
1	arabil	NU	7.058	56A	-	-	

Lungime Segmente

1) Valorile lungimilor segmentelor sunt obţinute din proiecţie în plan.

Punct început	X / Y	Punct sfârşit	X / Y	Lungime segment
1	480.268,908 258.886,745	2	480.061,224 259.093,742	293.225
4	480.055,262 259.090,0	5	480.050,826 259.087,217	5.236
7	480.044,744 259.083,399	8	480.042,492 259.081,986	2.658
10	480.047,938 259.076,418	11	480.051,029 259.073,258	4.42
13	480.054,279 259.069,936	14	480.057,456 259.066,688	4.544
16	480.065,099 259.058,873	17	480.068,292 259.055,609	4.566

Punct început	X / Y	Punct sfârşit	X / Y	Lungime segment
2	480.061,224 259.093,742	3	480.059,701 259.092,787	1.798
5	480.050,826 259.087,217	6	480.046,396 259.084,436	5.231
8	480.042,492 259.081,986	9	480.044,159 259.080,282	2.383
11	480.051,029 259.073,258	12	480.051,106 259.073,179	0.11
14	480.057,456 259.066,688	15	480.061,911 259.062,133	6.372
17	480.068,292 259.055,609	18	480.071,489 259.052,341	4.573

Punct început	X / Y	Punct sfârşit	X / Y	Lungime segment
3	480.059,701 259.092,787	4	480.055,262 259.090,0	5.241
6	480.046,396 259.084,436	7	480.044,744 259.083,399	1.95
9	480.044,159 259.080,282	10	480.047,938 259.076,418	5.405
12	480.051,106 259.073,179	13	480.054,279 259.069,936	4.537
15	480.061,911 259.062,133	16	480.065,099 259.058,873	4.559
18	480.071,489 259.052,341	19	480.074,691 259.049,067	4.579

Document care conţine date cu caracter personal, protejat de prevederile Regulamentului (UE) nr. 679/2016 şi Legii 190/2018

Punct început	X / Y	Punct sfârşit	X / Y	Lungime segment
19	480.074,691 259.049,067	20	480.077,898 259.045,788	4.586
20	480.077,898 259.045,788	21	480.081,109 259.042,505	4.593
21	480.081,109 259.042,505	22	480.084,325 259.039,217	4.599
22	480.084,325 259.039,217	23	480.087,546 259.035,924	4.606
23	480.087,546 259.035,924	24	480.090,772 259.032,627	4.613
24	480.090,772 259.032,627	25	480.094,002 259.029,324	4.62
25	480.094,002 259.029,324	26	480.096,158 259.027,119	3.084
26	480.096,158 259.027,119	27	480.096,402 259.026,87	0.348
27	480.096,402 259.026,87	28	480.099,397 259.023,809	4.283
28	480.099,397 259.023,809	29	480.103,506 259.019,608	5.876
29	480.103,506 259.019,608	30	480.106,755 259.016,286	4.647
30	480.106,755 259.016,286	31	480.110,01 259.012,958	4.654
31	480.110,01 259.012,958	32	480.113,269 259.009,626	4.661
32	480.113,269 259.009,626	33	480.116,533 259.006,289	4.668
33	480.116,533 259.006,289	34	480.119,802 259.002,947	4.675
34	480.119,802 259.002,947	35	480.123,076 258.999,599	4.682
35	480.123,076 258.999,599	36	480.126,355 258.996,247	4.689
36	480.126,355 258.996,247	37	480.129,64 258.992,889	4.697
37	480.129,64 258.992,889	38	480.132,929 258.989,526	4.704
38	480.132,929 258.989,526	39	480.136,223 258.986,158	4.711
39	480.136,223 258.986,158	40	480.139,523 258.982,785	4.719
40	480.139,523 258.982,785	41	480.142,827 258.979,407	4.726
41	480.142,827 258.979,407	42	480.145,917 258.976,247	4.419
42	480.145,917 258.976,247	43	480.148,741 258.973,36	4.039
43	480.148,741 258.973,36	44	480.151,567 258.970,472	4.04
44	480.151,567 258.970,472	45	480.154,398 258.967,577	4.049
45	480.154,398 258.967,577	46	480.157,236 258.964,675	4.059
46	480.157,236 258.964,675	47	480.160,08 258.961,767	4.068
47	480.160,08 258.961,767	48	480.162,931 258.958,853	4.077
48	480.162,931 258.958,853	49	480.165,788 258.955,932	4.086
49	480.165,788 258.955,932	50	480.168,652 258.953,004	4.096
50	480.168,652 258.953,004	51	480.171,522 258.950,069	4.105
51	480.171,522 258.950,069	52	480.174,399 258.947,128	4.115
52	480.174,399 258.947,128	53	480.174,684 258.946,837	0.407
53	480.174,684 258.946,837	54	480.177,295 258.943,989	3.864
54	480.177,295 258.943,989	55	480.180,101 258.940,927	4.154
55	480.180,101 258.940,927	56	480.182,916 258.937,857	4.165
56	480.182,916 258.937,857	57	480.183,799 258.936,894	1.307
57	480.183,799 258.936,894	58	480.188,568 258.931,692	7.057
58	480.188,568 258.931,692	59	480.191,405 258.928,597	4.199
59	480.191,405 258.928,597	60	480.213,297 258.904,716	32.396
60	480.213,297 258.904,716	61	480.230,608 258.885,832	25.618
61	480.230,608 258.885,832	62	480.233,817 258.882,332	4.748
62	480.233,817 258.882,332	63	480.242,478 258.872,885	12.817
63	480.242,478 258.872,885	64	480.243,959 258.871,269	2.192
64	480.243,959 258.871,269	65	480.244,939 258.871,064	1.001
65	480.244,939 258.871,064	66	480.246,339 258.870,772	1.43
66	480.246,339 258.870,772	67	480.248,083 258.872,006	2.136
67	480.248,083 258.872,006	68	480.251,686 258.874,556	4.415
68	480.251,686 258.874,556	69	480.253,315 258.875,709	1.995
69	480.253,315 258.875,709	70	480.255,912 258.877,547	3.181
70	480.255,912 258.877,547	71	480.260,141 258.880,54	5.182
71	480.260,141 258.880,54	72	480.264,375 258.883,537	5.187
72	480.264,375 258.883,537	73	480.268,613 258.886,536	5.192
73	480.268,613 258.886,536	1	480.268,908 258.886,745	0.361

**** Lungimile segmentelor sunt determinate în planul de proiecţie Stereo 70 şi sunt rotunjite la 1 milimetru.**
***** Distanţa dintre puncte este formată din segmente cumulate ce sunt mai mici decât valoarea 1 milimetru.**

Neautorizat Inscripționat

DATE DESPRE IMOBILUL NR. 6792

Oficiul de Cadastru şi Publicitate Imobiliară TELEORMAN
Biroul de Cadastru şi Publicitate Imobiliară Alexandria

A. Partea I. Descrierea imobilului

TEREN Intravilan

Adresa: Loc. Lunca, Str Morarului, Nr. 12, Jud. Teleorman

Nr. Crt	Nr cadastral Nr. topografic	Suprafaţa* (mp)	Observaţii / Referinţe
A1		Din acte: 1.146 Masurata: 1.295	Sector cadastral:11 Teren imprejmuit;

Construcţii

Crt	Nr cadastral Nr. topografic	Adresa	Observaţii / Referinţe
A1.1		Loc. Lunca, Str Morarului, Nr. 12, Jud. Teleorman	Nr. niveluri:1; S. construita la sol:112 mp; S. construita desfasurata:112 mp;

B. Partea II. Proprietari şi acte

Inscrieri privitoare la dreptul de proprietate şi alte drepturi reale		Referinţe
/		
Act Notarial nr. Act de partaj voluntar 657, din 09/04/2024 emis de NP RADU MARIAN;		
B1	Intabulare, drept de PROPRIETATE, dobandit prin Conventie, cota actuala 1/1, cota initiala 1/1	A1
	1) **BOZEANU FLOREA**	
Act Normativ nr. 7, din 13/03/1996 emis de PARLAMENTUL ROMANIEI;		
B2	Intabulare, drept de PROPRIETATE, dobandit prin Lege, cota actuala 1/1, cota initiala 1/1	A1.1
	1) **BOZEANU FLOREA**	

C. Partea III. SARCINI .

Inscrieri privind dezmembramintele dreptului de proprietate, drepturi reale de garanţie şi sarcini	Referinţe
NU SUNT	

Neutilizabil în circuitul civil

Anexa Nr. 1 La Partea I

Teren

Nr cadastral	Suprafaţa (mp)*	Observaţii / Referinţe
	Din acte: 1.146 Masurata: 1.295	

* Suprafaţa este determinată in planul de proiecţie Stereo 70.

DETALII LINIARE IMOBIL

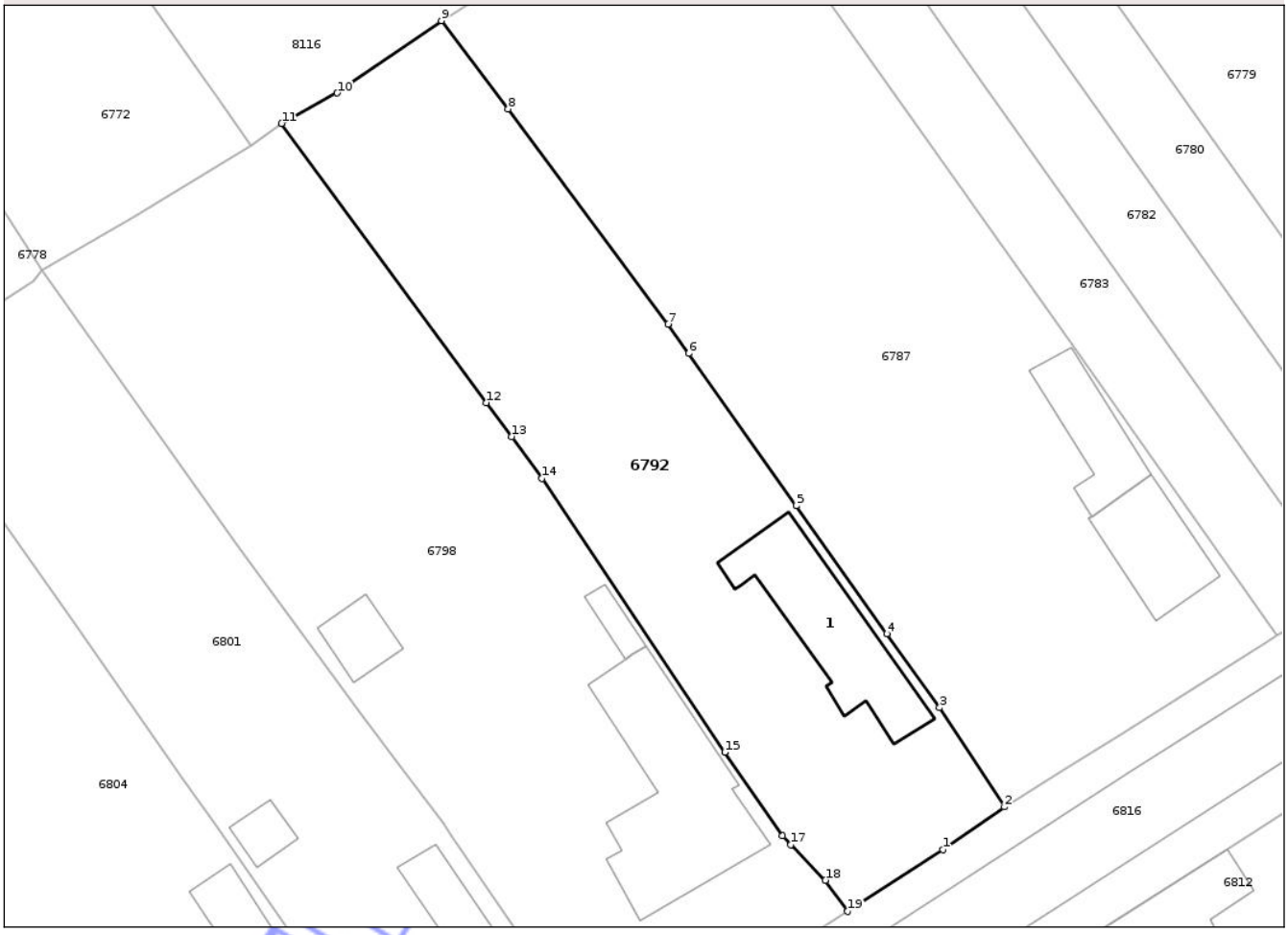

Date referitoare la teren

Crt	Categorie folosinţă	Intra vilan	Suprafaţa (mp)	Tarla	Parcelă	Nr. topo	Observaţii / Referinţe
1	curti constructii	DA	792	15	1141,1142	-	
2	arabil	DA	503	15	1141,1142	-	

Date referitoare la construcţii

Crt	Număr	Destinaţie construcţie	Supraf. (mp)	Situaţie juridică	Observaţii / Referinţe
A1.1		constructii de locuinte	112	Cu acte	Nr. niveluri:1; S. construita la sol:112 mp; S. construita desfasurata:112 mp;

Lungime Segmente

1) Valorile lungimilor segmentelor sunt obţinute din proiecţie în plan.

Punct început	X / Y	Punct sfârşit	X / Y	Lungime segment (** (m)
1	481.657,892 259.265,61	2	481.663,019 259.269,151	6.231
2	481.663,019 259.269,151	3	481.657,628 259.277,381	9.838

Document care conţine date cu caracter personal, protejat de prevederile Regulamentului (UE) nr. 679/2016 şi Legii 190/2018

Punct început	X / Y	Punct sfârşit	X / Y	Lungime segment (** (m)
3	481.657,628 259.277,381	4	481.653,271 259.283,529	7.535
4	481.653,271 259.283,529	5	481.645,747 259.294,147	13.014
5	481.645,747 259.294,147	6	481.636,801 259.306,771	15.473
6	481.636,801 259.306,771	7	481.635,079 259.309,201	2.978
7	481.635,079 259.309,201	8	481.621,837 259.327,073	22.243
8	481.621,837 259.327,073	9	481.616,286 259.334,381	9.177
9	481.616,286 259.334,381	10	481.607,646 259.328,384	10.517
10	481.607,646 259.328,384	11	481.603,023 259.325,866	5.264
11	481.603,023 259.325,866	12	481.620,029 259.302,698	28.739
12	481.620,029 259.302,698	13	481.622,102 259.299,874	3.504
13	481.622,102 259.299,874	14	481.624,639 259.296,418	4.287
14	481.624,639 259.296,418	15	481.639,807 259.273,693	27.322
15	481.639,807 259.273,693	16	481.644,594 259.266,743	8.439
16	481.644,594 259.266,743	17	481.645,29 259.266,025	1.0
17	481.645,29 259.266,025	18	481.648,151 259.263,077	4.108
18	481.648,151 259.263,077	19	481.650,009 259.260,488	3.187
19	481.650,009 259.260,488	1	481.657,892 259.265,61	9.401

**** Lungimile segmentelor sunt determinate în planul de proiecţie Stereo 70 şi sunt rotunjite la 1 milimetru.**
***** Distanţa dintre puncte este formată din segmente cumulate ce sunt mai mici decât valoarea 1 milimetru.**

Neutilizabil în circuitul civil

DATE DESPRE IMOBILUL NR. 6771

Oficiul de Cadastru şi Publicitate Imobiliară TELEORMAN
Biroul de Cadastru şi Publicitate Imobiliară Alexandria

A. Partea I. Descrierea imobilului

TEREN Intravilan

Adresa: Loc. Lunca, Str Ghioceilor, Nr. 34, Jud. Teleorman

Nr. Crt	Nr cadastral Nr. topografic	Suprafaţa* (mp)	Observaţii / Referinţe
A1		Din acte: 1.960 Masurata: 2.098	Sector cadastral:11 Teren imprejmuit;

Construcţii

Crt	Nr cadastral Nr. topografic	Adresa	Observaţii / Referinţe
A1.1		Loc. Lunca, Str Ghioceilor, Nr. 34, Jud. Teleorman	Nr. niveluri:1; S. construita la sol:108 mp; S. construita desfasurata:108 mp;
A1.2		Loc. Lunca, Str Ghioceilor, Nr. 34, Jud. Teleorman	Nr. niveluri:1; S. construita la sol:41 mp; S. construita desfasurata:41 mp;
A1.3		Loc. Lunca, Str Ghioceilor, Nr. 34, Jud. Teleorman	Nr. niveluri:1; S. construita la sol:21 mp; S. construita desfasurata:21 mp;
A1.4		Loc. Lunca, Str Ghioceilor, Nr. 34, Jud. Teleorman	Nr. niveluri:1; S. construita la sol:16 mp; S. construita desfasurata:16 mp;

B. Partea II. Proprietari şi acte

Inscrieri privitoare la dreptul de proprietate şi alte drepturi reale		Referinţe
/		
Act Administrativ nr. 4200391, din 10/01/1996 emis de CJSDPT Teleorman;		
B1	Intabulare, drept de PROPRIETATE, dobandit prin Reconstituire, cota actuala 1/1, cota initiala 1/1	A1
	1) **CIUCIUMIŞ MARIA**	
Act Normativ nr. 7, din 13/03/1996 emis de PARLAMENTUL ROMANIEI;		
B2	Intabulare, drept de PROPRIETATE, dobandit prin Lege, cota actuala 1/1, cota initiala 1/1	A1.1, A1.2, A1.3, A1.4
	1) **CIUCIUMIŞ MARIA**, Lipsa CNP	

C. Partea III. SARCINI .

Inscrieri privind dezmembramintele dreptului de proprietate, drepturi reale de garanţie şi sarcini	Referinţe
NU SUNT	

Neutilizabil în circuitul civil

Anexa Nr. 1 La Partea I

Teren

Nr cadastral	Suprafaţa (mp)*	Observaţii / Referinţe
	Din acte: 1.960 Masurata: 2.098	

* Suprafaţa este determinată in planul de proiecţie Stereo 70.

DETALII LINIARE IMOBIL

Date referitoare la teren

Crt	Categorie folosinţă	Intra vilan	Suprafaţa (mp)	Tarla	Parcelă	Nr. topo	Observaţii / Referinţe
1	curti constructii	DA	822	16	1271,1273	-	
2	arabil	DA	1.276	17	1271,1273	-	

Date referitoare la construcţii

Crt	Număr	Destinaţie construcţie	Supraf. (mp)	Situaţie juridică	Observaţii / Referinţe
A1.1		constructii de locuinte	108	Cu acte	Nr. niveluri:1; S. construita la sol:108 mp; S. construita desfasurata:108 mp;
A1.2		constructii de locuinte	41	Cu acte	Nr. niveluri:1; S. construita la sol:41 mp; S. construita desfasurata:41 mp;
A1.3		constructii anexa	21	Cu acte	Nr. niveluri:1; S. construita la sol:21 mp; S. construita desfasurata:21 mp;
A1.4		constructii anexa	16	Cu acte	Nr. niveluri:1; S. construita la sol:16 mp; S. construita desfasurata:16 mp;

Lungime Segmente

1) Valorile lungimilor segmentelor sunt obţinute din proiecţie în plan.

Punct început	X / Y	Punct sfârşit	X / Y	Lungime segment (** (m)

Punct început	X / Y	Punct sfârşit	X / Y	Lungime segment (** (m)

Document care conţine date cu caracter personal, protejat de prevederile Regulamentului (UE) nr. 679/2016 şi Legii 190/2018

Punct început	X / Y	Punct sfârşit	X / Y	Lungime segment (** (m)
1	481.446,214 259.333,905	2	481.446,153 259.333,969	0.088
3	481.443,805 259.337,1	4	481.436,803 259.346,827	11.985
5	481.416,724 259.375,601	6	481.399,288 259.401,369	31.113
7	481.395,272 259.399,617	8	481.395,115 259.399,446	0.232
9	481.392,686 259.396,806	10	481.385,315 259.392,815	8.382
11	481.391,113 259.384,963	12	481.397,307 259.376,25	10.69
13	481.403,986 259.366,401	14	481.399,524 259.363,127	5.534
15	481.396,866 259.360,649	16	481.392,038 259.357,495	5.767
17	481.389,002 259.353,898	18	481.388,749 259.353,702	0.32
19	481.393,678 259.348,402	20	481.402,471 259.339,319	12.642
21	481.411,354 259.330,109	22	481.412,614 259.328,803	1.815
23	481.422,541 259.318,608	24	481.423,794 259.319,471	1.521
25	481.428,098 259.322,256	26	481.429,242 259.322,888	1.307
27	481.429,793 259.323,249	28	481.440,752 259.330,427	13.101

Punct început	X / Y	Punct sfârşit	X / Y	Lungime segment (** (m)
2	481.446,153 259.333,969	3	481.443,805 259.337,1	3.914
4	481.436,803 259.346,827	5	481.416,724 259.375,601	35.087
6	481.399,288 259.401,369	7	481.395,272 259.399,617	4.382
8	481.395,115 259.399,446	9	481.392,686 259.396,806	3.588
10	481.385,315 259.392,815	11	481.391,113 259.384,963	9.761
12	481.397,307 259.376,25	13	481.403,986 259.366,401	11.9
14	481.399,524 259.363,127	15	481.396,866 259.360,649	3.634
16	481.392,038 259.357,495	17	481.389,002 259.353,898	4.707
18	481.388,749 259.353,702	19	481.393,678 259.348,402	7.238
20	481.402,471 259.339,319	21	481.411,354 259.330,109	12.796
22	481.412,614 259.328,803	23	481.422,541 259.318,608	14.23
24	481.423,794 259.319,471	25	481.428,098 259.322,256	5.126
26	481.429,242 259.322,888	27	481.429,793 259.323,249	0.659
28	481.440,752 259.330,427	1	481.446,214 259.333,905	6.475

**** Lungimile segmentelor sunt determinate în planul de proiecţie Stereo 70 şi sunt rotunjite la 1 milimetru.**
***** Distanţa dintre puncte este formată din segmente cumulate ce sunt mai mici decât valoarea 1 milimetru.**

Neutilizabil în circuitul civil

DATE DESPRE IMOBILUL NR. 7156

Oficiul de Cadastru şi Publicitate Imobiliară TELEORMAN
Biroul de Cadastru şi Publicitate Imobiliară Alexandria

A. Partea I. Descrierea imobilului

TEREN Extravilan

Adresa: Jud. Teleorman

Nr. Crt	Nr cadastral Nr. topografic	Suprafaţa* (mp)	Observaţii / Referinţe
A1		2.100	Sector cadastral:14 Teren neimprejmuit;

B. Partea II. Proprietari şi acte

Inscrieri privitoare la dreptul de proprietate şi alte drepturi reale		Referinţe
/		
Act Administrativ nr. 4200424, din 13/02/1996 emis de CJSDPT Teleorman;		
B1	Intabulare, drept de PROPRIETATE, dobandit prin Reconstituire, cota actuala 1/1, cota initiala 1/1	A1
	1) **BODÎRCĂ A FLOREA** 2) **MIRCEA MARIA** 3) **BUZALĂ IOANA**	

C. Partea III. SARCINI .

Inscrieri privind dezmembramintele dreptului de proprietate, drepturi reale de garanţie şi sarcini	Referinţe
NU SUNT	

Neutilizabil în circuitul civil

Anexa Nr. 1 La Partea I

Teren

Nr cadastral	Suprafaţa (mp)*	Observaţii / Referinţe
	2.100	

* Suprafaţa este determinată in planul de proiecţie Stereo 70.

DETALII LINIARE IMOBIL

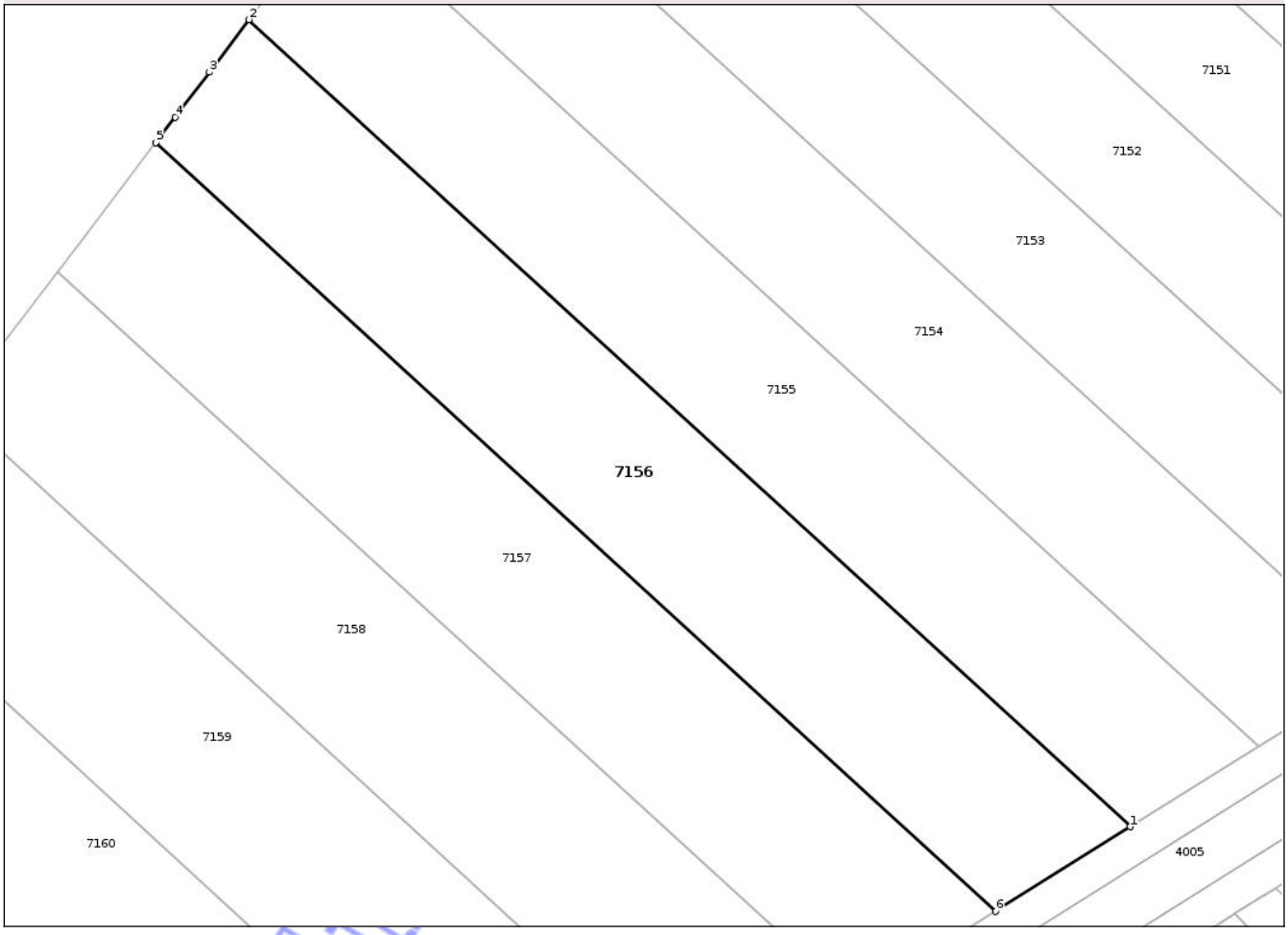

Date referitoare la teren

Crt	Categorie folosinţă	Intra vilan	Suprafaţa (mp)	Tarla	Parcelă	Nr. topo	Observaţii / Referinţe
1	arabil	NU	2.100	55C	22	-	

Lungime Segmente
1) Valorile lungimilor segmentelor sunt obţinute din proiecţie în plan.

Punct început	X / Y	Punct sfârşit	X / Y	Lungime segment (** (m)
1	480.093,166 259.130,32	2	479.997,66 259.217,68	129.434
2	479.997,66 259.217,68	3	479.993,36 259.212,004	7.121
3	479.993,36 259.212,004	4	479.989,662 259.207,15	6.102
4	479.989,662 259.207,15	5	479.987,563 259.204,396	3.463
5	479.987,563 259.204,396	6	480.078,565 259.121,155	123.33

Document care conţine date cu caracter personal, protejat de prevederile Regulamentului (UE) nr. 679/2016 şi Legii 190/2018

Punct început	X / Y	Punct sfârşit	X / Y	Lungime segment (** (m)
6	480.078,565 259.121,155	1	480.093,166 259.130,32	17.239

** Lungimile segmentelor sunt determinate în planul de proiecţie Stereo 70 şi sunt rotunjite la 1 milimetru.
*** Distanţa dintre puncte este formată din segmente cumulate ce sunt mai mici decât valoarea 1 milimetru.

Neutilizabil in circuitul civil

DATE DESPRE IMOBILUL NR. 7487

Oficiul de Cadastru şi Publicitate Imobiliară TELEORMAN
Biroul de Cadastru şi Publicitate Imobiliară Alexandria

A. Partea I. Descrierea imobilului

TEREN Extravilan

Adresa: Jud. Teleorman

Nr. Crt	Nr cadastral Nr. topografic	Suprafaţa* (mp)	Observaţii / Referinţe
A1		1.154	Sector cadastral:17 Teren neimprejmuit;

B. Partea II. Proprietari şi acte

Inscrieri privitoare la dreptul de proprietate şi alte drepturi reale		Referinţe
/		
Act Notarial nr. Act de partaj voluntar 1716, din 26/09/2019 emis de NP RADU MARIAN;		
B1	Intabulare, drept de PROPRIETATE, dobandit prin Conventie, cota actuala 1/1, cota initiala 1/1	A1
	1) **BROTAC TUDORA**	

C. Partea III. SARCINI .

Inscrieri privind dezmembramintele dreptului de proprietate, drepturi reale de garanţie şi sarcini	Referinţe
NU SUNT	

Neutilizabil în circuitul civil

Anexa Nr. 1 La Partea I

Teren

Nr cadastral	Suprafaţa (mp)*	Observaţii / Referinţe
	1.154	

* Suprafaţa este determinată in planul de proiecţie Stereo 70.

DETALII LINIARE IMOBIL

Date referitoare la teren

Crt	Categorie folosinţă	Intra vilan	Suprafaţa (mp)	Tarla	Parcelă	Nr. topo	Observaţii / Referinţe
1	arabil	NU	1.154	58	114	-	

Lungime Segmente
1) Valorile lungimilor segmentelor sunt obţinute din proiecţie în plan.

Punct început	X / Y	Punct sfârşit	X / Y	Lungime segment (** (m)
1	481.380,762 258.924,628	2	481.380,751 258.924,645	0.021
2	481.380,751 258.924,645	3	481.379,844 258.925,973	1.608
3	481.379,844 258.925,973	4	481.379,032 258.927,164	1.441
4	481.379,032 258.927,164	5	481.091,266 258.681,35	378.462
5	481.091,266 258.681,35	6	481.092,374 258.680,411	1.452

Document care conţine date cu caracter personal, protejat de prevederile Regulamentului (UE) nr. 679/2016 şi Legii 190/2018

Punct început	X / Y	Punct sfârşit	X / Y	Lungime segment (** (m)
6	481.092,374 258.680,411	7	481.093,609 258.679,364	1.619
7	481.093,609 258.679,364	8	481.093,625 258.679,35	0.021
8	481.093,625 258.679,35	1	481.380,762 258.924,628	377.636

**** Lungimile segmentelor sunt determinate în planul de proiecţie Stereo 70 şi sunt rotunjite la 1 milimetru.**
***** Distanţa dintre puncte este formată din segmente cumulate ce sunt mai mici decât valoarea 1 milimetru.**

Neutilizabil in circuitul civil

DATE DESPRE IMOBILUL NR. 7165

Oficiul de Cadastru şi Publicitate Imobiliară TELEORMAN
Biroul de Cadastru şi Publicitate Imobiliară Alexandria

A. Partea I. Descrierea imobilului

TEREN Extravilan

Adresa: Jud. Teleorman

Nr. Crt	Nr cadastral Nr. topografic	Suprafaţa* (mp)	Observaţii / Referinţe
A1		1.500	Sector cadastral:15 Teren neimprejmuit;

B. Partea II. Proprietari şi acte

Inscrieri privitoare la dreptul de proprietate şi alte drepturi reale		Referinţe
/		
Act Administrativ nr. 4200758, din 18/03/2002 emis de CJSDPT Teleorman;		
B1	Intabulare, drept de PROPRIETATE, dobandit prin Reconstituire, cota actuala 1/1, cota initiala 1/1	A1
	1) **POPA ECATERINA** 2) **PLOPEANU FANICA**	

C. Partea III. SARCINI .

Inscrieri privind dezmembramintele dreptului de proprietate, drepturi reale de garanţie şi sarcini	Referinţe
NU SUNT	

Neutilizabil în circuitul civil

Anexa Nr. 1 La Partea I

Teren

Nr cadastral	Suprafaţa (mp)*	Observaţii / Referinţe
	1.500	

* Suprafaţa este determinată in planul de proiecţie Stereo 70.

DETALII LINIARE IMOBIL

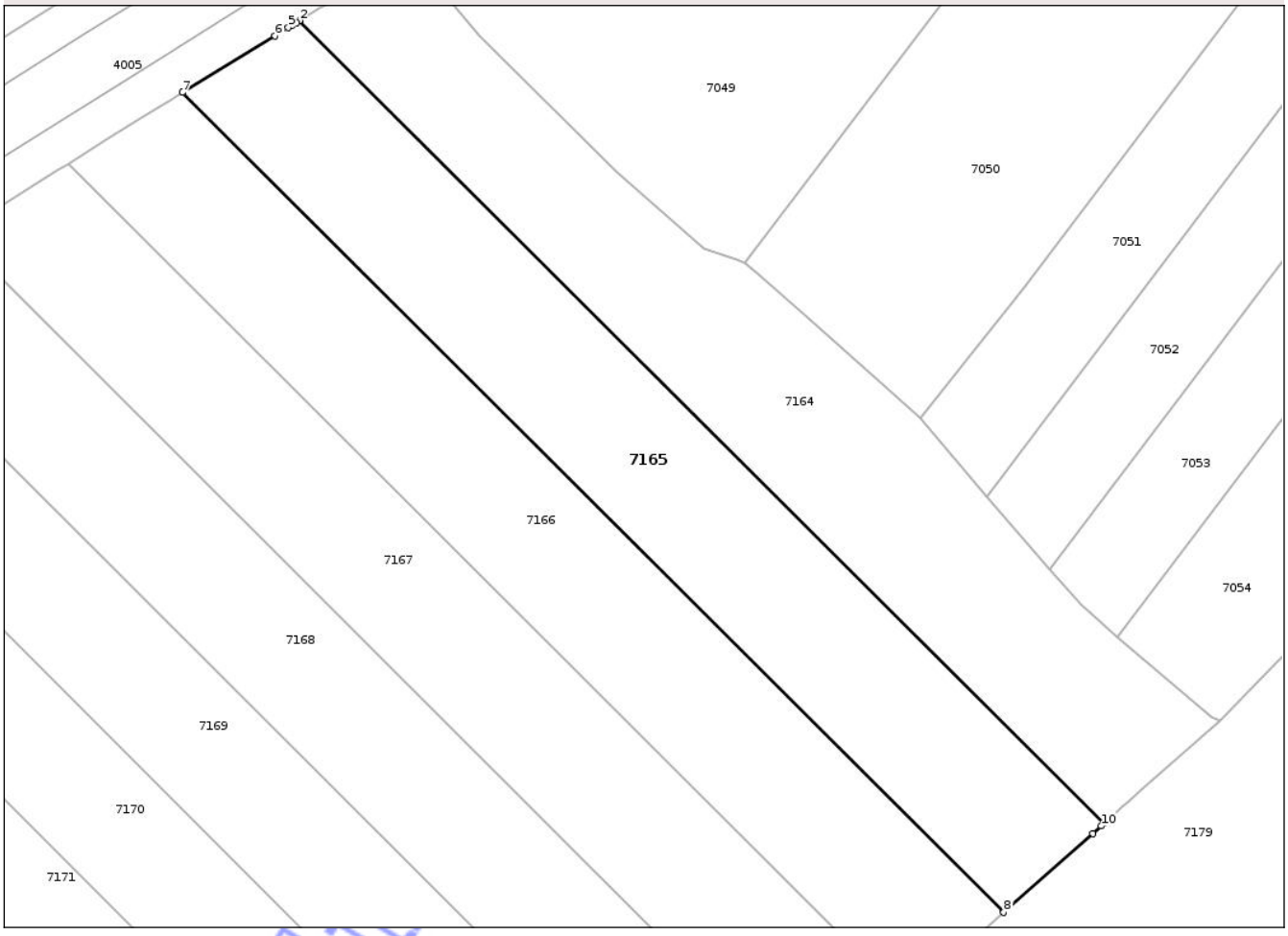

Date referitoare la teren

Crt	Categorie folosinţă	Intra vilan	Suprafaţa (mp)	Tarla	Parcelă	Nr. topo	Observaţii / Referinţe
1	arabil	NU	1.500	56A	8	-	

Lungime Segmente
1) Valorile lungimilor segmentelor sunt obţinute din proiecţie în plan.

Punct început	X / Y	Punct sfârşit	X / Y	Lungime segment (** (m)
1	480.733,249 259.386,02	2	480.653,668 259.465,338	112.359
2	480.653,668 259.465,338	3	480.653,369 259.465,155	0.35
3	480.653,369 259.465,155	4	480.652,984 259.464,92	0.451
4	480.652,984 259.464,92	5	480.652,558 259.464,659	0.5
5	480.652,558 259.464,659	6	480.651,246 259.463,856	1.538

Document care conţine date cu caracter personal, protejat de prevederile Regulamentului (UE) nr. 679/2016 şi Legii 190/2018

Punct început	X / Y	Punct sfârşit	X / Y	Lungime segment (** (m)
6	480.651,246 259.463,856	7	480.642,071 259.458,245	10.755
7	480.642,071 259.458,245	8	480.723,341 259.377,244	114.743
8	480.723,341 259.377,244	9	480.732,136 259.385,034	11.75
9	480.732,136 259.385,034	10	480.732,984 259.385,786	1.133
10	480.732,984 259.385,786	1	480.733,249 259.386,02	0.353

**** Lungimile segmentelor sunt determinate în planul de proiecţie Stereo 70 şi sunt rotunjite la 1 milimetru.**
***** Distanţa dintre puncte este formată din segmente cumulate ce sunt mai mici decât valoarea 1 milimetru.**

Neutilizabil in circuitul civil

DATE DESPRE IMOBILUL NR. 6877

Oficiul de Cadastru şi Publicitate Imobiliară TELEORMAN
Biroul de Cadastru şi Publicitate Imobiliară Alexandria

A. Partea I. Descrierea imobilului

TEREN Extravilan

Adresa: Nr. FN, Jud. Teleorman

Nr. Crt	Nr cadastral Nr. topografic	Suprafaţa* (mp)	Observaţii / Referinţe
A1		6	Sector cadastral:11 Teren neimprejmuit;

B. Partea II. Proprietari şi acte

Inscrieri privitoare la dreptul de proprietate şi alte drepturi reale		Referinţe
/		
Act Administrativ nr. 7225, din 13/12/2024 emis de PRIMARIA COMUNEI LUNCA;		
B1	Inscrierea posesiei, drept de PROPRIETATE, dobandit prin Lege, cota actuala 1/1, cota initiala 1/1	A1
	1) **NEIDENTIFICAT NEIDENTIFICAT**	
Act Normativ nr. 7, din 13/03/1996 emis de PARLAMENTUL ROMANIEI (Art. 13);		
B2	Se noteaza mențiunea de proprietar neidentificat.	A1

C. Partea III. SARCINI .

Inscrieri privind dezmembramintele dreptului de proprietate, drepturi reale de garanţie şi sarcini	Referinţe
NU SUNT	

Neutilizabil în circuitul civil

Anexa Nr. 1 La Partea I

Teren

Nr cadastral	Suprafaţa (mp)*	Observaţii / Referinţe
	6	

* Suprafaţa este determinată in planul de proiecţie Stereo 70.

DETALII LINIARE IMOBIL

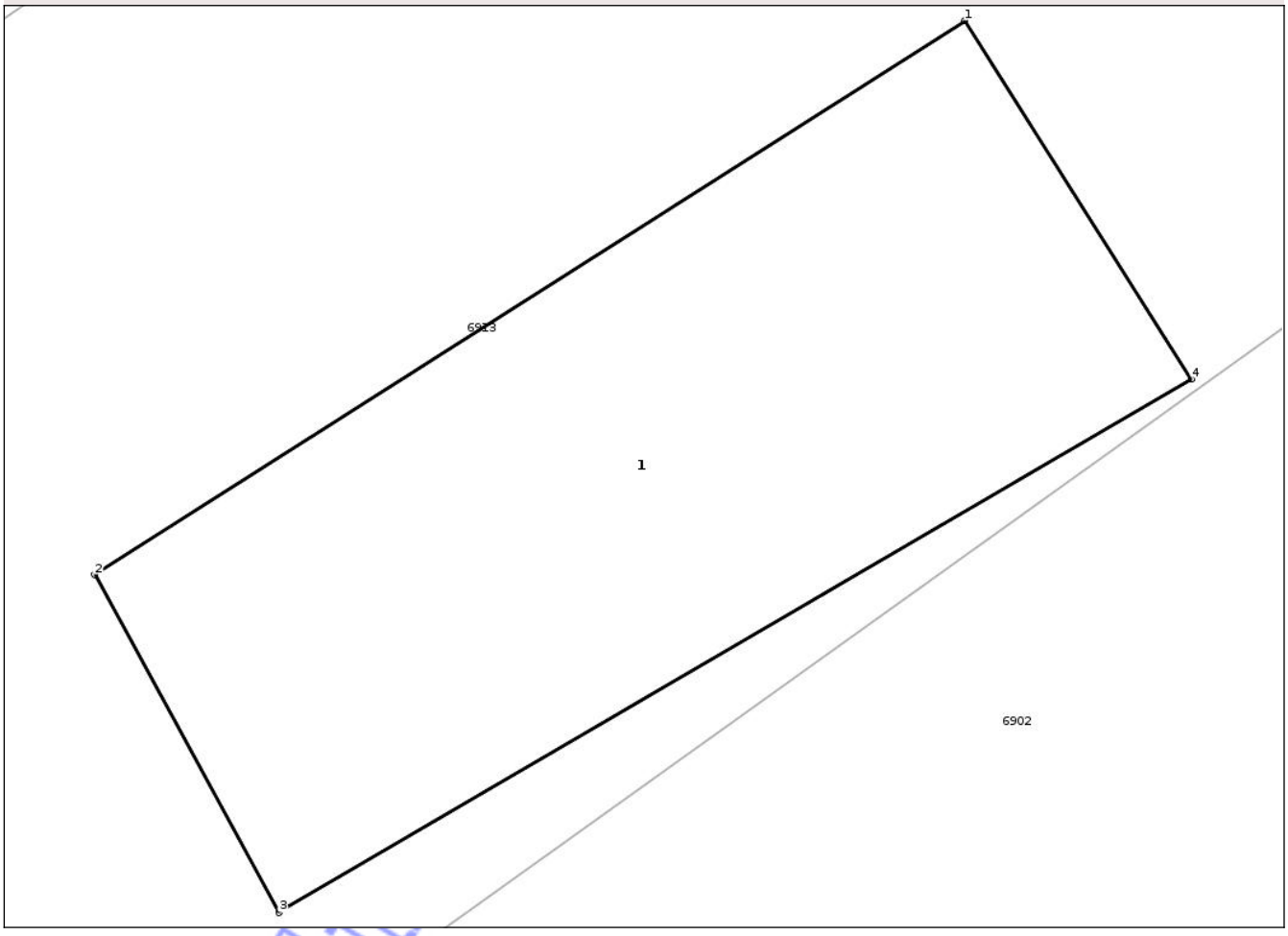

Date referitoare la teren

Crt	Categorie folosinţă	Intra vilan	Suprafaţa (mp)	Tarla	Parcelă	Nr. topo	Observaţii / Referinţe
1	curti constructii	NU	6	-	-	-	

Date referitoare la construcţii

Crt	Număr	Destinaţie construcţie	Supraf. (mp)	Situaţie juridică	Observaţii / Referinţe
A1.1		constructii administrative si social culturale	6	Fara acte	Nr. niveluri:1; S. construita la sol:6 mp; S. construita desfasurata:6 mp; POST TRANSFORMARE

Lungime Segmente
1) Valorile lungimilor segmentelor sunt obţinute din proiecţie în plan.

Punct început	X / Y	Punct sfârşit	X / Y	Lungime segment (** (m)
1	482.244,157 258.823,695	2	482.240,813 258.821,569	3.963
2	482.240,813 258.821,569	3	482.241,521 258.820,274	1.476
3	482.241,521 258.820,274	4	482.245,028 258.822,32	4.06

Document care conţine date cu caracter personal, protejat de prevederile Regulamentului (UE) nr. 679/2016 şi Legii 190/2018

Punct început	X / Y	Punct sfârşit	X / Y	Lungime segment (** (m)
4	482.245,028 258.822,32	1	482.244,157 258.823,695	1.628

** Lungimile segmentelor sunt determinate în planul de proiecţie Stereo 70 şi sunt rotunjite la 1 milimetru.
*** Distanţa dintre puncte este formată din segmente cumulate ce sunt mai mici decât valoarea 1 milimetru.

Neutilizabil in circuitul civil

DATE DESPRE IMOBILUL NR. 7547

Oficiul de Cadastru şi Publicitate Imobiliară TELEORMAN
Biroul de Cadastru şi Publicitate Imobiliară Alexandria

A. Partea I. Descrierea imobilului

TEREN Extravilan

Adresa: Nr. FN, Jud. Teleorman

Nr. Crt	Nr cadastral Nr. topografic	Suprafaţa* (mp)	Observaţii / Referinţe
A1		3.411	Sector cadastral:17 Teren neimprejmuit;

B. Partea II. Proprietari şi acte

Inscrieri privitoare la dreptul de proprietate şi alte drepturi reale		Referinţe
/		
Act Administrativ nr. 7225, din 13/12/2024 emis de PRIMARIA COMUNEI LUNCA;		
B1	Inscrierea posesiei, drept de PROPRIETATE, dobandit prin Lege, cota actuala 1/1, cota initiala 1/1	A1
	1) **NEIDENTIFICAT NEIDENTIFICAT**	
Act Normativ nr. 7, din 13/03/1996 emis de PARLAMENTUL ROMANIEI (Art. 13);		
B2	Se noteaza mențiunea de proprietar neidentificat.	A1

C. Partea III. SARCINI .

Inscrieri privind dezmembramintele dreptului de proprietate, drepturi reale de garanţie şi sarcini	Referinţe
NU SUNT	

Neutilizabil în circuitul civil

Anexa Nr. 1 La Partea I

Teren

Nr cadastral	Suprafaţa (mp)*	Observaţii / Referinţe
	3.411	

* Suprafaţa este determinată in planul de proiecţie Stereo 70.

DETALII LINIARE IMOBIL

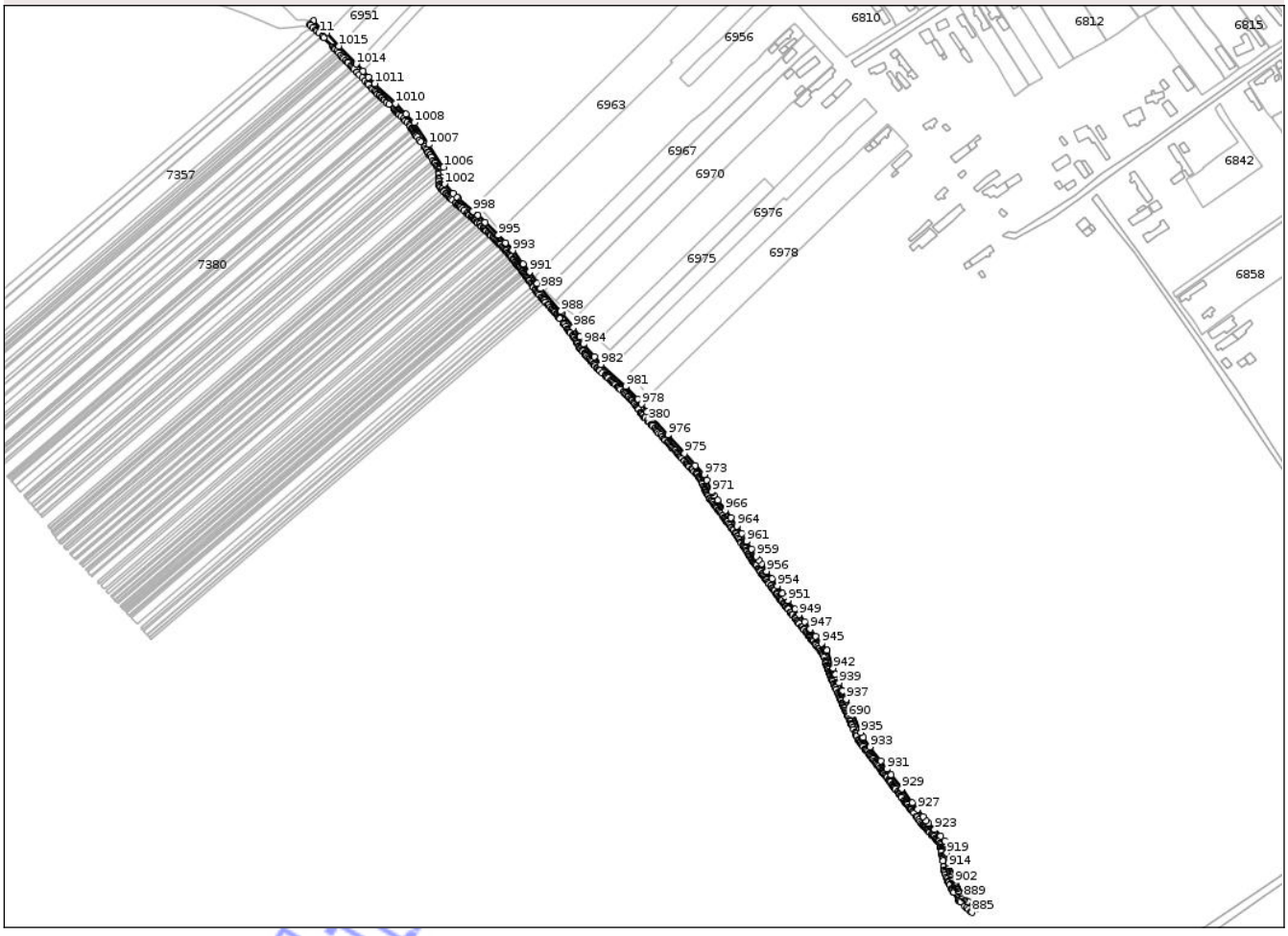

Date referitoare la teren

Crt	Categorie folosinţă	Intra vilan	Suprafaţa (mp)	Tarla	Parcelă	Nr. topo	Observaţii / Referinţe
1	drum	NU	3.411	-	-	-	DE 959

Lungime Segmente

1) Valorile lungimilor segmentelor sunt obţinute din proiecţie în plan.

Punct început	X / Y	Punct sfârşit	X / Y	Lungime segment
1	481.143,894 259.209,697	2	481.143,819 259.209,776	0.109
4	481.133,84 259.218,917	5	481.131,132 259.215,973	4.0
7	481.133,411 259.213,877	8	481.135,69 259.211,781	3.096
10	481.136,448 259.211,084	11	481.138,112 259.209,554	2.261
13	481.141,026 259.206,909	14	481.141,894 259.206,001	1.257
16	481.149,606 259.197,932	17	481.149,954 259.197,568	0.503

Punct început	X / Y	Punct sfârşit	X / Y	Lungime segment
2	481.143,819 259.209,776	3	481.140,81 259.212,507	4.064
5	481.131,132 259.215,973	6	481.131,741 259.215,413	0.827
8	481.135,69 259.211,781	9	481.136,108 259.211,397	0.568
11	481.138,112 259.209,554	12	481.140,834 259.207,083	3.677
14	481.141,894 259.206,001	15	481.148,631 259.198,952	9.75
17	481.149,954 259.197,568	18	481.150,348 259.197,155	0.571

Punct început	X / Y	Punct sfârşit	X / Y	Lungime segment
3	481.140,81 259.212,507	4	481.133,84 259.218,917	9.469
6	481.131,741 259.215,413	7	481.133,411 259.213,877	2.269
9	481.136,108 259.211,397	10	481.136,448 259.211,084	0.462
12	481.140,834 259.207,083	13	481.141,026 259.206,909	0.258
15	481.148,631 259.198,952	16	481.149,606 259.197,932	1.411
18	481.150,348 259.197,155	19	481.151,688 259.195,753	1.94

Document care conţine date cu caracter personal, protejat de prevederile Regulamentului (UE) nr. 679/2016 şi Legii 190/2018

Punct început	X / Y	Punct sfârşit	X / Y	Lungime segment
19	481.151,688 259.195,753	20	481.153,074 259.194,303	2.006
22	481.156,088 259.191,15	23	481.157,124 259.190,065	1.5
25	481.159,766 259.187,302	26	481.159,95 259.187,109	0.267
28	481.163,039 259.183,877	29	481.164,059 259.182,81	1.477
31	481.166,9 259.179,837	32	481.167,028 259.179,704	0.185
34	481.171,051 259.175,494	35	481.173,167 259.173,28	3.063
37	481.175,734 259.170,458	38	481.178,326 259.167,607	3.854
40	481.180,419 259.165,602	41	481.181,498 259.164,569	1.494
43	481.182,936 259.163,191	44	481.184,014 259.162,159	1.493
46	481.185,451 259.160,782	47	481.185,99 259.160,267	0.746
49	481.188,039 259.158,304	50	481.189,474 259.156,929	1.987
52	481.191,266 259.155,212	53	481.195,202 259.151,442	5.45
55	481.196,504 259.150,145	56	481.197,453 259.149,199	1.34
58	481.197,904 259.148,748	59	481.198,434 259.148,221	0.747
61	481.199,473 259.147,185	62	481.200,872 259.145,79	1.976
64	481.203,844 259.142,827	65	481.204,058 259.142,614	0.301
67	481.207,057 259.139,624	68	481.207,799 259.138,435	1.402
70	481.208,813 259.136,808	71	481.209,131 259.136,299	0.6
73	481.209,734 259.135,332	74	481.209,79 259.135,243	0.105
76	481.210,185 259.134,609	77	481.210,779 259.133,656	1.123
79	481.211,24 259.132,918	80	481.211,768 259.132,072	0.997
82	481.212,334 259.131,258	83	481.212,919 259.130,46	0.989
85	481.215,844 259.126,468	86	481.218,332 259.123,071	4.211
88	481.219,419 259.121,399	89	481.220,093 259.120,348	1.248
91	481.221,503 259.118,146	92	481.222,417 259.116,718	1.695
94	481.223,496 259.115,033	95	481.225,08 259.112,56	2.937
97	481.226,452 259.110,418	98	481.227,534 259.108,729	2.006
100	481.229,099 259.106,285	101	481.229,234 259.106,074	0.251
103	481.229,306 259.103,842	104	481.229,231 259.103,286	0.561
106	481.229,75 259.099,487	107	481.229,795 259.099,153	0.337
109	481.229,776 259.096,487	110	481.229,608 259.094,179	2.314
112	481.230,346 259.092,422	113	481.230,488 259.092,264	0.213
115	481.231,785 259.090,827	116	481.233,141 259.089,323	2.025

Punct început	X / Y	Punct sfârşit	X / Y	Lungime segment
20	481.153,074 259.194,303	21	481.154,805 259.192,492	2.505
23	481.157,124 259.190,065	24	481.158,506 259.188,62	1.999
26	481.159,95 259.187,109	27	481.162,285 259.184,666	3.38
29	481.164,059 259.182,81	30	481.164,964 259.181,863	1.31
32	481.167,028 259.179,704	33	481.168,975 259.177,666	2.819
35	481.173,167 259.173,28	36	481.174,75 259.171,539	2.353
38	481.178,326 259.167,607	39	481.178,98 259.166,981	0.905
41	481.181,498 259.164,569	42	481.182,756 259.163,363	1.742
44	481.184,014 259.162,159	45	481.184,194 259.161,987	0.249
47	481.185,99 259.160,267	48	481.187,425 259.158,891	1.988
50	481.189,474 259.156,929	51	481.189,832 259.156,586	0.497
53	481.195,202 259.151,442	54	481.196,052 259.150,595	1.2
56	481.197,453 259.149,199	57	481.197,547 259.149,104	0.134
59	481.198,434 259.148,221	60	481.198,948 259.147,708	0.725
62	481.200,872 259.145,79	63	481.202,446 259.144,221	2.222
65	481.204,058 259.142,614	66	481.205,455 259.141,221	1.974
68	481.207,799 259.138,435	69	481.208,681 259.137,021	1.667
71	481.209,131 259.136,299	72	481.209,67 259.135,435	1.018
74	481.209,79 259.135,243	75	481.209,828 259.135,182	0.072
77	481.210,779 259.133,656	78	481.210,844 259.133,552	0.123
80	481.211,768 259.132,072	81	481.211,936 259.131,801	0.318
83	481.212,919 259.130,46	84	481.214,674 259.128,065	2.969
86	481.218,332 259.123,071	87	481.218,459 259.122,898	0.214
89	481.220,093 259.120,348	90	481.221,17 259.118,665	1.998
92	481.222,417 259.116,718	93	481.222,582 259.116,461	0.305
95	481.225,08 259.112,56	96	481.226,161 259.110,872	2.005
98	481.227,534 259.108,729	99	481.228,151 259.107,765	1.144
101	481.229,234 259.106,074	102	481.229,541 259.105,594	0.569
104	481.229,231 259.103,286	105	481.229,427 259.101,85	1.449
107	481.229,795 259.099,153	108	481.229,909 259.098,318	0.842
110	481.229,608 259.094,179	111	481.229,545 259.093,31	0.872
113	481.230,488 259.092,264	114	481.231,703 259.090,917	1.814
116	481.233,141 259.089,323	117	481.233,536 259.088,885	0.589

Punct început	X / Y	Punct sfârşit	X / Y	Lungime segment
21	481.154,805 259.192,492	22	481.156,088 259.191,15	1.857
24	481.158,506 259.188,62	25	481.159,766 259.187,302	1.824
27	481.162,285 259.184,666	28	481.163,039 259.183,877	1.091
30	481.164,964 259.181,863	31	481.166,9 259.179,837	2.802
33	481.168,975 259.177,666	34	481.171,051 259.175,494	3.004
36	481.174,75 259.171,539	37	481.175,734 259.170,458	1.462
39	481.178,98 259.166,981	40	481.180,419 259.165,602	1.993
42	481.182,756 259.163,363	43	481.182,936 259.163,191	0.249
45	481.184,194 259.161,987	46	481.185,451 259.160,782	1.741
48	481.187,425 259.158,891	49	481.188,039 259.158,304	0.85
51	481.189,832 259.156,586	52	481.191,266 259.155,212	1.986
54	481.196,052 259.150,595	55	481.196,504 259.150,145	0.638
57	481.197,547 259.149,104	58	481.197,904 259.148,748	0.504
60	481.198,948 259.147,708	61	481.199,473 259.147,185	0.741
63	481.202,446 259.144,221	64	481.203,844 259.142,827	1.975
66	481.205,455 259.141,221	67	481.207,057 259.139,624	2.261
69	481.208,681 259.137,021	70	481.208,813 259.136,808	0.251
72	481.209,67 259.135,435	73	481.209,734 259.135,332	0.122
75	481.209,828 259.135,182	76	481.210,185 259.134,609	0.675
78	481.210,844 259.133,552	79	481.211,24 259.132,918	0.748
81	481.211,936 259.131,801	82	481.212,334 259.131,258	0.673
84	481.214,674 259.128,065	85	481.215,844 259.126,468	1.98
87	481.218,459 259.122,898	88	481.219,419 259.121,399	1.78
90	481.221,17 259.118,665	91	481.221,503 259.118,146	0.617
93	481.222,582 259.116,461	94	481.223,496 259.115,033	1.696
96	481.226,161 259.110,872	97	481.226,452 259.110,418	0.539
99	481.228,151 259.107,765	100	481.229,099 259.106,285	1.757
102	481.229,541 259.105,594	103	481.229,306 259.103,842	1.768
105	481.229,427 259.101,85	106	481.229,75 259.099,487	2.385
108	481.229,909 259.098,318	109	481.229,776 259.096,487	1.836
111	481.229,545 259.093,31	112	481.230,346 259.092,422	1.195
114	481.231,703 259.090,917	115	481.231,785 259.090,827	0.122
117	481.233,536 259.088,885	118	481.234,891 259.087,383	2.023

Verificat în aplicația eTM

Punct început	X / Y	Punct sfârşit	X / Y	Lungime segment
118	481.234,891 259.087,383	119	481.235,057 259.087,199	0.248
121	481.236,41 259.085,698	122	481.237,494 259.084,497	1.618
124	481.238,243 259.083,833	125	481.238,735 259.083,398	0.657
127	481.242,214 259.080,315	128	481.242,434 259.080,119	0.294
130	481.243,954 259.078,773	131	481.244,144 259.078,604	0.254
133	481.245,126 259.077,734	134	481.245,663 259.077,258	0.717
136	481.245,853 259.077,09	137	481.247,273 259.075,832	1.897
139	481.248,775 259.074,501	140	481.251,111 259.072,431	3.121
142	481.252,139 259.071,521	143	481.252,713 259.071,012	0.767
145	481.254,213 259.069,682	146	481.254,314 259.069,593	0.134
148	481.255,164 259.068,84	149	481.255,809 259.068,339	0.816
151	481.256,762 259.067,376	152	481.257,469 259.066,642	1.019
154	481.258,77 259.065,468	155	481.258,976 259.065,271	0.285
157	481.260,423 259.063,882	158	481.260,536 259.063,774	0.156
160	481.261,875 259.062,489	161	481.262,131 259.062,244	0.355
163	481.263,481 259.060,948	164	481.263,859 259.060,586	0.523
166	481.264,933 259.059,556	167	481.265,492 259.059,02	0.774
169	481.265,784 259.058,739	170	481.267,193 259.057,387	1.953
172	481.268,256 259.056,368	173	481.268,787 259.055,858	0.736
175	481.269,364 259.055,305	176	481.270,513 259.054,202	1.593
178	481.271,176 259.053,566	179	481.271,933 259.052,84	1.048
181	481.272,975 259.051,736	182	481.273,378 259.051,311	0.586
184	481.274,428 259.050,199	185	481.274,753 259.049,855	0.473
187	481.275,725 259.048,826	188	481.275,803 259.048,744	0.113
190	481.277,522 259.046,925	191	481.277,907 259.046,517	0.561
193	481.279,282 259.045,062	194	481.279,301 259.045,042	0.028
196	481.280,657 259.043,606	197	481.280,676 259.043,586	0.028
199	481.282,032 259.042,151	200	481.282,716 259.041,427	0.996
202	481.283,492 259.040,455	203	481.284,399 259.039,318	1.454
205	481.284,744 259.038,886	206	481.285,994 259.037,32	2.003
208	481.286,29 259.036,948	209	481.286,314 259.036,919	0.038
211	481.287,606 259.035,299	212	481.287,973 259.034,839	0.589
214	481.288,882 259.033,701	215	481.289,224 259.033,271	0.549

Punct început	X / Y	Punct sfârşit	X / Y	Lungime segment
119	481.235,057 259.087,199	120	481.236,241 259.085,886	1.768
122	481.237,494 259.084,497	123	481.237,606 259.084,397	0.15
125	481.238,735 259.083,398	126	481.239,765 259.082,484	1.377
128	481.242,434 259.080,119	129	481.243,734 259.078,968	1.736
131	481.244,144 259.078,604	132	481.244,334 259.078,436	0.254
134	481.245,663 259.077,258	135	481.245,754 259.077,178	0.122
137	481.247,273 259.075,832	138	481.247,358 259.075,757	0.114
140	481.251,111 259.072,431	141	481.251,197 259.072,355	0.114
143	481.252,713 259.071,012	144	481.252,798 259.070,936	0.114
146	481.254,314 259.069,593	147	481.254,978 259.069,005	0.888
149	481.255,809 259.068,339	150	481.256,54 259.067,608	1.034
152	481.257,469 259.066,642	153	481.258,273 259.065,945	1.065
155	481.258,976 259.065,271	156	481.259,125 259.065,128	0.206
158	481.260,536 259.063,774	159	481.261,75 259.062,609	1.683
161	481.262,131 259.062,244	162	481.263,202 259.061,216	1.484
164	481.263,859 259.060,586	165	481.264,332 259.060,132	0.656
167	481.265,492 259.059,02	168	481.265,742 259.058,779	0.347
170	481.267,193 259.057,387	171	481.267,336 259.057,25	0.199
173	481.268,787 259.055,858	174	481.269,063 259.055,594	0.382
176	481.270,513 259.054,202	177	481.270,694 259.054,028	0.251
179	481.271,933 259.052,84	180	481.272,133 259.052,628	0.292
182	481.273,378 259.051,311	183	481.274,369 259.050,261	1.444
185	481.274,753 259.049,855	186	481.275,403 259.049,167	0.947
188	481.275,803 259.048,744	189	481.276,147 259.048,38	0.501
191	481.277,907 259.046,517	192	481.278,47 259.045,92	0.821
194	481.279,301 259.045,042	195	481.280,017 259.044,283	1.044
197	481.280,676 259.043,586	198	481.281,745 259.042,455	1.557
200	481.282,716 259.041,427	201	481.283,339 259.040,646	0.999
203	481.284,399 259.039,318	204	481.284,588 259.039,081	0.303
206	481.285,994 259.037,32	207	481.286,069 259.037,225	0.121
209	481.286,314 259.036,919	210	481.287,564 259.035,352	2.004
212	481.287,973 259.034,839	213	481.288,461 259.034,228	0.782
215	481.289,224 259.033,271	216	481.289,642 259.032,748	0.67

Punct început	X / Y	Punct sfârşit	X / Y	Lungime segment
120	481.236,241 259.085,886	121	481.236,41 259.085,698	0.252
123	481.237,606 259.084,397	124	481.238,243 259.083,833	0.85
126	481.239,765 259.082,484	127	481.242,214 259.080,315	3.271
129	481.243,734 259.078,968	130	481.243,954 259.078,773	0.294
132	481.244,334 259.078,436	133	481.245,126 259.077,734	1.058
135	481.245,754 259.077,178	136	481.245,853 259.077,09	0.132
138	481.247,358 259.075,757	139	481.248,775 259.074,501	1.893
141	481.251,197 259.072,355	142	481.252,139 259.071,521	1.259
144	481.252,798 259.070,936	145	481.254,213 259.069,682	1.891
147	481.254,978 259.069,005	148	481.255,164 259.068,84	0.249
150	481.256,54 259.067,608	151	481.256,762 259.067,376	0.321
153	481.258,273 259.065,945	154	481.258,77 259.065,468	0.689
156	481.259,125 259.065,128	157	481.260,423 259.063,882	1.799
159	481.261,75 259.062,609	160	481.261,875 259.062,489	0.174
162	481.263,202 259.061,216	163	481.263,481 259.060,948	0.387
165	481.264,332 259.060,132	166	481.264,933 259.059,556	0.832
168	481.265,742 259.058,779	169	481.265,784 259.058,739	0.058
171	481.267,336 259.057,25	172	481.268,256 259.056,368	1.274
174	481.269,063 259.055,594	175	481.269,364 259.055,305	0.417
177	481.270,694 259.054,028	178	481.271,176 259.053,566	0.668
180	481.272,133 259.052,628	181	481.272,975 259.051,736	1.226
183	481.274,369 259.050,261	184	481.274,428 259.050,199	0.085
186	481.275,403 259.049,167	187	481.275,725 259.048,826	0.469
189	481.276,147 259.048,38	190	481.277,522 259.046,925	2.002
192	481.278,47 259.045,92	193	481.279,282 259.045,062	1.181
195	481.280,017 259.044,283	196	481.280,657 259.043,606	0.931
198	481.281,745 259.042,455	199	481.282,032 259.042,151	0.418
201	481.283,339 259.040,646	202	481.283,492 259.040,455	0.245
204	481.284,588 259.039,081	205	481.284,744 259.038,886	0.25
207	481.286,069 259.037,225	208	481.286,29 259.036,948	0.355
210	481.287,564 259.035,352	211	481.287,606 259.035,299	0.068
213	481.288,461 259.034,228	214	481.288,882 259.033,701	0.674
216	481.289,642 259.032,748	217	481.290,133 259.032,132	0.788

Document generat din aplicația eTerra3 cu ANCPI

Punct început	X / Y	Punct sfârşit	X / Y	Lungime segment
217	481.290,133 259.032,132	218	481.290,371 259.031,834	0.381
220	481.290,997 259.031,05	221	481.292,029 259.029,758	1.654
223	481.292,664 259.028,961	224	481.292,951 259.028,602	0.459
226	481.293,347 259.028,105	227	481.294,134 259.027,12	1.261
229	481.294,337 259.026,864	230	481.294,864 259.026,205	0.844
232	481.295,461 259.025,456	233	481.295,487 259.025,416	0.047
235	481.296,085 259.024,493	236	481.296,59 259.023,715	0.928
238	481.297,465 259.022,364	239	481.298,06 259.021,448	1.092
241	481.298,568 259.020,664	242	481.299,535 259.019,172	1.778
244	481.300,919 259.017,036	245	481.301,147 259.016,684	0.42
247	481.301,619 259.015,956	248	481.302,767 259.014,185	2.111
250	481.303,825 259.012,552	251	481.304,222 259.012,106	0.597
253	481.305,12 259.011,098	254	481.305,97 259.010,143	1.279
256	481.307,693 259.008,208	257	481.308,424 259.007,387	1.099
259	481.309,451 259.006,233	260	481.309,643 259.006,018	0.288
262	481.310,998 259.004,497	263	481.312,472 259.002,841	2.217
265	481.312,953 259.002,301	266	481.314,274 259.000,817	1.987
268	481.315,777 258.999,129	269	481.316,819 258.997,958	1.568
271	481.317,777 258.996,882	272	481.318,9 258.995,622	1.688
274	481.319,964 258.994,313	275	481.320,581 258.993,504	1.017
277	481.321,46 258.992,353	278	481.321,817 258.991,885	0.588
280	481.324,402 258.988,499	281	481.324,505 258.988,365	0.169
283	481.326,267 258.986,058	284	481.327,459 258.984,496	1.965
286	481.328,082 258.983,679	287	481.328,642 258.982,946	0.923
289	481.329,89 258.981,312	290	481.331,611 258.979,058	2.836
292	481.332,396 258.978,03	293	481.332,551 258.977,827	0.255
295	481.333,977 258.975,763	296	481.334,196 258.975,269	0.541
298	481.335,397 258.972,557	299	481.336,053 258.971,075	1.621
301	481.336,254 258.970,621	302	481.336,393 258.970,459	0.214
304	481.337,575 258.969,076	305	481.338,245 258.968,292	1.031
307	481.339,256 258.967,111	308	481.340,534 258.965,615	1.967
310	481.340,944 258.965,136	311	481.341,545 258.964,433	0.926
313	481.343,161 258.962,543	314	481.343,924 258.961,651	1.173

Punct început	X / Y	Punct sfârşit	X / Y	Lungime segment
218	481.290,371 259.031,834	219	481.290,776 259.031,327	0.65
221	481.292,029 259.029,758	222	481.292,094 259.029,675	0.105
224	481.292,951 259.028,602	225	481.293,241 259.028,239	0.465
227	481.294,134 259.027,12	228	481.294,204 259.027,031	0.113
230	481.294,864 259.026,205	231	481.295,387 259.025,549	0.839
233	481.295,487 259.025,416	234	481.296,038 259.024,565	1.014
236	481.296,59 259.023,715	237	481.296,955 259.023,151	0.672
239	481.298,06 259.021,448	240	481.298,429 259.020,877	0.68
242	481.299,535 259.019,172	243	481.300,046 259.018,382	0.94
245	481.301,147 259.016,684	246	481.301,429 259.016,248	0.519
248	481.302,767 259.014,185	249	481.303,038 259.013,766	0.499
251	481.304,222 259.012,106	252	481.304,821 259.011,434	0.9
254	481.305,97 259.010,143	255	481.307,649 259.008,257	2.525
257	481.308,424 259.007,387	258	481.309,275 259.006,432	1.279
260	481.309,643 259.006,018	261	481.310,767 259.004,755	1.691
263	481.312,472 259.002,841	264	481.312,948 259.002,307	0.715
266	481.314,274 259.000,817	267	481.315,59 258.999,339	1.979
269	481.316,819 258.997,958	270	481.317,58 258.997,104	1.144
272	481.318,9 258.995,622	273	481.319,355 258.995,111	0.684
275	481.320,581 258.993,504	276	481.320,944 258.993,029	0.598
278	481.321,817 258.991,885	279	481.324,179 258.988,792	3.892
281	481.324,505 258.988,365	282	481.325,023 258.987,686	0.854
284	481.327,459 258.984,496	285	481.327,911 258.983,904	0.745
287	481.328,642 258.982,946	288	481.329,331 258.982,044	1.134
290	481.331,611 258.979,058	291	481.331,716 258.978,92	0.173
293	481.332,551 258.977,827	294	481.333,771 258.976,229	2.01
296	481.334,196 258.975,269	297	481.334,958 258.973,549	1.881
299	481.336,053 258.971,075	300	481.336,161 258.970,83	0.268
302	481.336,393 258.970,459	303	481.337,236 258.969,472	1.298
305	481.338,245 258.968,292	306	481.339,089 258.967,306	1.298
308	481.340,534 258.965,615	309	481.340,887 258.965,203	0.542
311	481.341,545 258.964,433	312	481.342,069 258.963,82	0.806
314	481.343,924 258.961,651	315	481.344,258 258.961,26	0.514

Punct început	X / Y	Punct sfârşit	X / Y	Lungime segment
219	481.290,776 259.031,327	220	481.290,997 259.031,05	0.354
222	481.292,094 259.029,675	223	481.292,664 259.028,961	0.914
225	481.293,241 259.028,239	226	481.293,347 259.028,105	0.171
228	481.294,204 259.027,031	229	481.294,337 259.026,864	0.214
231	481.295,387 259.025,549	232	481.295,461 259.025,456	0.119
234	481.296,038 259.024,565	235	481.296,085 259.024,493	0.086
237	481.296,955 259.023,151	238	481.297,465 259.022,364	0.937
240	481.298,429 259.020,877	241	481.298,568 259.020,664	0.254
243	481.300,046 259.018,382	244	481.300,919 259.017,036	1.604
246	481.301,429 259.016,248	247	481.301,619 259.015,956	0.349
249	481.303,038 259.013,766	250	481.303,825 259.012,552	1.447
252	481.304,821 259.011,434	253	481.305,12 259.011,098	0.45
255	481.307,649 259.008,257	256	481.307,693 259.008,208	0.066
258	481.309,275 259.006,432	259	481.309,451 259.006,233	0.265
261	481.310,767 259.004,755	262	481.310,998 259.004,497	0.346
264	481.312,948 259.002,307	265	481.312,953 259.002,301	0.008
267	481.315,59 258.999,339	268	481.315,777 258.999,129	0.281
270	481.317,58 258.997,104	271	481.317,777 258.996,882	0.296
273	481.319,355 258.995,111	274	481.319,964 258.994,313	1.004
276	481.320,944 258.993,029	277	481.321,46 258.992,353	0.85
279	481.324,179 258.988,792	280	481.324,402 258.988,499	0.368
282	481.325,023 258.987,686	283	481.326,267 258.986,058	2.049
285	481.327,911 258.983,904	286	481.328,082 258.983,679	0.283
288	481.329,331 258.982,044	289	481.329,89 258.981,312	0.922
291	481.331,716 258.978,92	292	481.332,396 258.978,03	1.12
294	481.333,771 258.976,229	295	481.333,977 258.975,763	0.509
297	481.334,958 258.973,549	298	481.335,397 258.972,557	1.085
300	481.336,161 258.970,83	301	481.336,254 258.970,621	0.229
303	481.337,236 258.969,472	304	481.337,575 258.969,076	0.521
306	481.339,089 258.967,306	307	481.339,256 258.967,111	0.257
309	481.340,887 258.965,203	310	481.340,944 258.965,136	0.088
312	481.342,069 258.963,82	313	481.343,161 258.962,543	1.681
315	481.344,258 258.961,26	316	481.345,374 258.959,955	1.716

Verificat de specialist OCPI

Punct început	X / Y	Punct sfârşit	X / Y	Lungime segment
316	481.345,374 258.959,955	317	481.345,387 258.959,94	0.021
317	481.345,387 258.959,94	318	481.345,502 258.959,805	0.177
318	481.345,502 258.959,805	319	481.346,389 258.958,768	1.364
319	481.346,389 258.958,768	320	481.347,249 258.957,762	1.324
320	481.347,249 258.957,762	321	481.348,014 258.956,867	1.177
321	481.348,014 258.956,867	322	481.348,705 258.956,059	1.063
322	481.348,705 258.956,059	323	481.349,724 258.954,867	1.569
323	481.349,724 258.954,867	324	481.350,105 258.954,422	0.586
324	481.350,105 258.954,422	325	481.350,411 258.954,149	0.41
325	481.350,411 258.954,149	326	481.351,256 258.953,394	1.134
326	481.351,256 258.953,394	327	481.351,554 258.953,128	0.399
327	481.351,554 258.953,128	328	481.352,308 258.952,456	1.01
328	481.352,308 258.952,456	329	481.354,29 258.950,687	2.657
329	481.354,29 258.950,687	330	481.356,387 258.948,815	2.811
330	481.356,387 258.948,815	331	481.356,639 258.948,59	0.338
331	481.356,639 258.948,59	332	481.356,923 258.948,336	0.381
332	481.356,923 258.948,336	333	481.357,503 258.947,819	0.777
333	481.357,503 258.947,819	334	481.357,978 258.947,394	0.637
334	481.357,978 258.947,394	335	481.358,492 258.946,935	0.69
335	481.358,492 258.946,935	336	481.360,758 258.944,913	3.036
336	481.360,758 258.944,913	337	481.360,815 258.944,862	0.077
337	481.360,815 258.944,862	338	481.361,871 258.943,92	1.415
338	481.361,871 258.943,92	339	481.362,067 258.943,745	0.263
339	481.362,067 258.943,745	340	481.363,184 258.942,748	1.497
340	481.363,184 258.942,748	341	481.364,174 258.941,864	1.328
341	481.364,174 258.941,864	342	481.365,961 258.940,269	2.395
342	481.365,961 258.940,269	343	481.366,032 258.940,205	0.096
343	481.366,032 258.940,205	344	481.366,306 258.939,961	0.366
344	481.366,306 258.939,961	345	481.366,436 258.939,837	0.18
345	481.366,436 258.939,837	346	481.366,969 258.939,327	0.738
346	481.366,969 258.939,327	347	481.367,052 258.939,248	0.114
347	481.367,052 258.939,248	348	481.368,008 258.938,334	1.323
348	481.368,008 258.938,334	349	481.370,196 258.936,242	3.028
349	481.370,196 258.936,242	350	481.371,155 258.935,326	1.326
350	481.371,155 258.935,326	351	481.371,53 258.934,967	0.519
351	481.371,53 258.934,967	352	481.372,459 258.934,08	1.284
352	481.372,459 258.934,08	353	481.373,428 258.933,153	1.34
353	481.373,428 258.933,153	354	481.373,775 258.932,821	0.48
354	481.373,775 258.932,821	355	481.375,259 258.931,337	2.099
355	481.375,259 258.931,337	356	481.376,022 258.930,574	1.079
356	481.376,022 258.930,574	357	481.376,166 258.930,43	0.204
357	481.376,166 258.930,43	358	481.376,582 258.930,015	0.587
358	481.376,582 258.930,015	359	481.376,67 258.929,927	0.124
359	481.376,67 258.929,927	360	481.378,169 258.928,427	2.12
360	481.378,169 258.928,427	361	481.378,676 258.927,684	0.9
361	481.378,676 258.927,684	362	481.379,032 258.927,164	0.63
362	481.379,032 258.927,164	363	481.379,844 258.925,973	1.441
363	481.379,844 258.925,973	364	481.380,751 258.924,645	1.608
364	481.380,751 258.924,645	365	481.380,762 258.924,628	0.021
365	481.380,762 258.924,628	366	481.381,27 258.923,884	0.901
366	481.381,27 258.923,884	367	481.381,626 258.923,362	0.632
367	481.381,626 258.923,362	368	481.381,808 258.923,096	0.323
368	481.381,808 258.923,096	369	481.383,341 258.920,85	2.718
369	481.383,341 258.920,85	370	481.383,706 258.920,315	0.648
370	481.383,706 258.920,315	371	481.383,776 258.920,213	0.123
371	481.383,776 258.920,213	372	481.384,227 258.919,552	0.801
372	481.384,227 258.919,552	373	481.384,97 258.918,464	1.317
373	481.384,97 258.918,464	374	481.385,097 258.918,324	0.19
374	481.385,097 258.918,324	375	481.386,343 258.916,959	1.848
375	481.386,343 258.916,959	376	481.386,55 258.916,732	0.308
376	481.386,55 258.916,732	377	481.386,77 258.916,491	0.326
377	481.386,77 258.916,491	378	481.388,614 258.914,471	2.735
378	481.388,614 258.914,471	379	481.388,682 258.914,396	0.101
379	481.388,682 258.914,396	380	481.388,916 258.914,14	0.347
380	481.388,916 258.914,14	381	481.389,858 258.913,108	1.397
381	481.389,858 258.913,108	382	481.391,178 258.911,661	1.959
382	481.391,178 258.911,661	383	481.391,898 258.910,872	1.068
383	481.391,898 258.910,872	384	481.392,195 258.910,548	0.44
384	481.392,195 258.910,548	385	481.394,04 258.908,525	2.738
385	481.394,04 258.908,525	386	481.395,023 258.907,449	1.457
386	481.395,023 258.907,449	387	481.395,407 258.907,028	0.57
387	481.395,407 258.907,028	388	481.396,299 258.906,051	1.323
388	481.396,299 258.906,051	389	481.396,593 258.905,729	0.436
389	481.396,593 258.905,729	390	481.397,547 258.904,684	1.415
390	481.397,547 258.904,684	391	481.398,553 258.903,581	1.493
391	481.398,553 258.903,581	392	481.399,802 258.902,212	1.852
392	481.399,802 258.902,212	393	481.401,022 258.900,876	1.809
393	481.401,022 258.900,876	394	481.401,704 258.900,129	1.011
394	481.401,704 258.900,129	395	481.402,156 258.899,634	0.67
395	481.402,156 258.899,634	396	481.403,661 258.897,984	2.233
396	481.403,661 258.897,984	397	481.404,113 258.897,49	0.67
397	481.404,113 258.897,49	398	481.405,201 258.896,297	1.614
398	481.405,201 258.896,297	399	481.406,125 258.895,284	1.371
399	481.406,125 258.895,284	400	481.406,443 258.894,936	0.472
400	481.406,443 258.894,936	401	481.407,156 258.894,155	1.057
401	481.407,156 258.894,155	402	481.407,257 258.894,044	0.15
402	481.407,257 258.894,044	403	481.408,219 258.892,99	1.428
403	481.408,219 258.892,99	404	481.409,21 258.891,905	1.469
404	481.409,21 258.891,905	405	481.409,616 258.891,46	0.603
405	481.409,616 258.891,46	406	481.410,745 258.890,222	1.675
406	481.410,745 258.890,222	407	481.411,534 258.889,358	1.17
407	481.411,534 258.889,358	408	481.411,592 258.889,294	0.087
408	481.411,592 258.889,294	409	481.412,694 258.888,087	1.634
409	481.412,694 258.888,087	410	481.413,304 258.887,418	0.906
410	481.413,304 258.887,418	411	481.414,046 258.886,606	1.1
411	481.414,046 258.886,606	412	481.415,013 258.885,546	1.435
412	481.415,013 258.885,546	413	481.416,667 258.883,734	2.453
413	481.416,667 258.883,734	414	481.416,78 258.883,61	0.168
414	481.416,78 258.883,61	415	481.417,967 258.882,31	1.761

Vederea acestui document este gratuită

Punct început	X / Y	Punct sfârşit	X / Y	Lungime segment
415	481.417,967 258.882,31	416	481.418,682 258.881,526	1.061
416	481.418,682 258.881,526	417	481.418,975 258.881,205	0.434
417	481.418,975 258.881,205	418	481.419,112 258.881,055	0.204
418	481.419,112 258.881,055	419	481.420,135 258.879,935	1.516
419	481.420,135 258.879,935	420	481.420,621 258.879,402	0.721
420	481.420,621 258.879,402	421	481.422,242 258.877,625	2.405
421	481.422,242 258.877,625	422	481.422,58 258.877,265	0.494
422	481.422,58 258.877,265	423	481.422,821 258.877,008	0.352
423	481.422,821 258.877,008	424	481.424,053 258.875,694	1.801
424	481.424,053 258.875,694	425	481.425,676 258.873,962	2.374
425	481.425,676 258.873,962	426	481.425,719 258.873,917	0.063
426	481.425,719 258.873,917	427	481.426,568 258.873,011	1.241
427	481.426,568 258.873,011	428	481.427,56 258.871,954	1.45
428	481.427,56 258.871,954	429	481.427,939 258.871,549	0.555
429	481.427,939 258.871,549	430	481.428,06 258.871,419	0.177
430	481.428,06 258.871,419	431	481.428,374 258.871,085	0.459
431	481.428,374 258.871,085	432	481.428,906 258.869,905	1.294
432	481.428,906 258.869,905	433	481.429,33 258.868,964	1.032
433	481.429,33 258.868,964	434	481.429,888 258.867,729	1.356
434	481.429,888 258.867,729	435	481.430,205 258.867,025	0.772
435	481.430,205 258.867,025	436	481.430,297 258.866,821	0.223
436	481.430,297 258.866,821	437	481.430,447 258.866,489	0.365
437	481.430,447 258.866,489	438	481.431,276 258.864,65	2.017
438	481.431,276 258.864,65	439	481.431,384 258.864,411	0.262
439	481.431,384 258.864,411	440	481.432,089 258.862,848	1.715
440	481.432,089 258.862,848	441	481.432,195 258.862,612	0.259
441	481.432,195 258.862,612	442	481.432,577 258.861,873	0.832
442	481.432,577 258.861,873	443	481.432,588 258.861,851	0.024
443	481.432,588 258.861,851	444	481.432,696 258.861,643	0.234
444	481.432,696 258.861,643	445	481.433,376 258.860,327	1.481
445	481.433,376 258.860,327	446	481.433,546 258.859,999	0.369
446	481.433,546 258.859,999	447	481.433,732 258.859,64	0.404
447	481.433,732 258.859,64	448	481.434,289 258.858,562	1.213
448	481.434,289 258.858,562	449	481.434,731 258.857,707	0.963
449	481.434,731 258.857,707	450	481.435,011 258.857,165	0.61
450	481.435,011 258.857,165	451	481.435,913 258.855,42	1.964
451	481.435,913 258.855,42	452	481.436,001 258.855,301	0.148
452	481.436,001 258.855,301	453	481.436,203 258.855,027	0.34
453	481.436,203 258.855,027	454	481.436,227 258.854,995	0.04
454	481.436,227 258.854,995	455	481.437,201 258.853,675	1.641
455	481.437,201 258.853,675	456	481.437,5 258.853,269	0.504
456	481.437,5 258.853,269	457	481.438,257 258.852,243	1.275
457	481.438,257 258.852,243	458	481.438,356 258.852,109	0.166
458	481.438,356 258.852,109	459	481.439,284 258.850,852	1.563
459	481.439,284 258.850,852	460	481.439,297 258.850,835	0.021
460	481.439,297 258.850,835	461	481.440,283 258.849,498	1.661
461	481.440,283 258.849,498	462	481.440,723 258.848,901	0.742
462	481.440,723 258.848,901	463	481.441,283 258.848,142	0.943
463	481.441,283 258.848,142	464	481.441,438 258.847,931	0.262
464	481.441,438 258.847,931	465	481.442,525 258.846,459	1.83
465	481.442,525 258.846,459	466	481.442,756 258.846,146	0.389
466	481.442,756 258.846,146	467	481.442,879 258.845,98	0.206
467	481.442,879 258.845,98	468	481.443,797 258.844,734	1.547
468	481.443,797 258.844,734	469	481.443,808 258.844,721	0.017
469	481.443,808 258.844,721	470	481.444,663 258.843,561	1.441
470	481.444,663 258.843,561	471	481.445,786 258.842,039	1.892
471	481.445,786 258.842,039	472	481.445,843 258.841,962	0.095
472	481.445,843 258.841,962	473	481.446,885 258.840,549	1.756
473	481.446,885 258.840,549	474	481.447,385 258.839,871	0.843
474	481.447,385 258.839,871	475	481.447,807 258.839,3	0.71
475	481.447,807 258.839,3	476	481.448,308 258.838,621	0.843
476	481.448,308 258.838,621	477	481.448,88 258.837,846	0.963
477	481.448,88 258.837,846	478	481.449,176 258.837,444	0.499
478	481.449,176 258.837,444	479	481.449,276 258.837,308	0.169
479	481.449,276 258.837,308	480	481.450,483 258.835,672	2.033
480	481.450,483 258.835,672	481	481.451,408 258.834,419	1.558
481	481.451,408 258.834,419	482	481.452,279 258.833,239	1.466
482	481.452,279 258.833,239	483	481.452,332 258.833,166	0.09
483	481.452,332 258.833,166	484	481.452,468 258.832,982	0.229
484	481.452,468 258.832,982	485	481.453,504 258.831,578	1.744
485	481.453,504 258.831,578	486	481.453,935 258.830,995	0.725
486	481.453,935 258.830,995	487	481.455,321 258.828,844	2.559
487	481.455,321 258.828,844	488	481.455,635 258.828,356	0.581
488	481.455,635 258.828,356	489	481.455,916 258.827,921	0.518
489	481.455,916 258.827,921	490	481.456,762 258.826,608	1.562
490	481.456,762 258.826,608	491	481.457,124 258.826,047	0.668
491	481.457,124 258.826,047	492	481.457,918 258.824,815	1.466
492	481.457,918 258.824,815	493	481.458,842 258.823,382	1.705
493	481.458,842 258.823,382	494	481.459,635 258.822,152	1.464
494	481.459,635 258.822,152	495	481.459,825 258.821,857	0.351
495	481.459,825 258.821,857	496	481.460,193 258.821,286	0.678
496	481.460,193 258.821,286	497	481.461,322 258.819,534	2.085
497	481.461,322 258.819,534	498	481.461,353 258.819,486	0.057
498	481.461,353 258.819,486	499	481.461,499 258.819,26	0.269
499	481.461,499 258.819,26	500	481.461,663 258.819,005	0.303
500	481.461,663 258.819,005	501	481.462,276 258.818,055	1.131
501	481.462,276 258.818,055	502	481.462,714 258.817,375	0.809
502	481.462,714 258.817,375	503	481.463,055 258.816,846	0.63
503	481.463,055 258.816,846	504	481.463,711 258.815,829	1.209
504	481.463,711 258.815,829	505	481.464,225 258.815,032	0.949
505	481.464,225 258.815,032	506	481.464,422 258.814,726	0.364
506	481.464,422 258.814,726	507	481.465,405 258.813,2	1.815
507	481.465,405 258.813,2	508	481.465,489 258.813,071	0.153
508	481.465,489 258.813,071	509	481.465,597 258.812,903	0.2
509	481.465,597 258.812,903	510	481.465,972 258.812,321	0.692
510	481.465,972 258.812,321	511	481.466,531 258.811,453	1.032
511	481.466,531 258.811,453	512	481.466,681 258.811,222	0.275
512	481.466,681 258.811,222	513	481.467,35 258.810,184	1.235
513	481.467,35 258.810,184	514	481.467,983 258.809,202	1.168

Vederea/descărcarea acestui document este supusă unei taxe

Punct început	X / Y	Punct sfârşit	X / Y	Lungime segment
514	481.467,983 258.809,202	515	481.468,449 258.808,479	0.861
515	481.468,449 258.808,479	516	481.468,534 258.808,346	0.157
516	481.468,534 258.808,346	517	481.469,076 258.807,506	1.0
517	481.469,076 258.807,506	518	481.469,144 258.807,4	0.125
518	481.469,144 258.807,4	519	481.469,476 258.806,885	0.613
519	481.469,476 258.806,885	520	481.469,781 258.806,412	0.564
520	481.469,781 258.806,412	521	481.470,096 258.805,923	0.581
521	481.470,096 258.805,923	522	481.470,525 258.805,325	0.736
522	481.470,525 258.805,325	523	481.470,997 258.804,666	0.811
523	481.470,997 258.804,666	524	481.471,049 258.804,594	0.089
524	481.471,049 258.804,594	525	481.471,357 258.804,164	0.529
525	481.471,357 258.804,164	526	481.472,935 258.801,962	2.708
526	481.472,935 258.801,962	527	481.473,195 258.801,6	0.446
527	481.473,195 258.801,6	528	481.473,296 258.801,458	0.175
528	481.473,296 258.801,458	529	481.473,639 258.800,98	0.588
529	481.473,639 258.800,98	530	481.474,233 258.800,151	1.02
530	481.474,233 258.800,151	531	481.474,529 258.799,738	0.508
531	481.474,529 258.799,738	532	481.474,596 258.799,645	0.114
532	481.474,596 258.799,645	533	481.475,899 258.797,827	2.237
533	481.475,899 258.797,827	534	481.476,015 258.797,665	0.199
534	481.476,015 258.797,665	535	481.476,841 258.796,513	1.418
535	481.476,841 258.796,513	536	481.477,199 258.796,013	0.615
536	481.477,199 258.796,013	537	481.477,971 258.794,935	1.326
537	481.477,971 258.794,935	538	481.478,534 258.794,15	0.966
538	481.478,534 258.794,15	539	481.478,912 258.793,623	0.648
539	481.478,912 258.793,623	540	481.479,228 258.793,182	0.542
540	481.479,228 258.793,182	541	481.479,28 258.793,109	0.09
541	481.479,28 258.793,109	542	481.480,391 258.791,559	1.907
542	481.480,391 258.791,559	543	481.480,591 258.791,28	0.344
543	481.480,591 258.791,28	544	481.481,191 258.790,442	1.031
544	481.481,191 258.790,442	545	481.481,203 258.790,425	0.021
545	481.481,203 258.790,425	546	481.482,505 258.788,609	2.234
546	481.482,505 258.788,609	547	481.482,539 258.788,562	0.058
547	481.482,539 258.788,562	548	481.482,636 258.788,426	0.167
548	481.482,636 258.788,426	549	481.483,62 258.787,054	1.688
549	481.483,62 258.787,054	550	481.483,821 258.786,773	0.345
550	481.483,821 258.786,773	551	481.484,749 258.785,478	1.594
551	481.484,749 258.785,478	552	481.485,107 258.784,979	0.614
552	481.485,107 258.784,979	553	481.485,208 258.784,837	0.174
553	481.485,208 258.784,837	554	481.486,544 258.782,973	2.293
554	481.486,544 258.782,973	555	481.486,86 258.782,532	0.543
555	481.486,86 258.782,532	556	481.487,268 258.781,963	0.7
556	481.487,268 258.781,963	557	481.487,364 258.781,829	0.165
557	481.487,364 258.781,829	558	481.487,366 258.781,826	0.003
558	481.487,366 258.781,826	559	481.488,352 258.780,45	1.694
559	481.488,352 258.780,45	560	481.489,213 258.779,249	1.477
560	481.489,213 258.779,249	561	481.489,243 258.779,208	0.051
561	481.489,243 258.779,208	562	481.489,488 258.778,866	0.421
562	481.489,488 258.778,866	563	481.489,863 258.778,342	0.645
563	481.489,863 258.778,342	564	481.490,422 258.777,628	0.906
564	481.490,422 258.777,628	565	481.490,659 258.777,324	0.386
565	481.490,659 258.777,324	566	481.490,694 258.777,28	0.056
566	481.490,694 258.777,28	567	481.492,139 258.775,434	2.344
567	481.492,139 258.775,434	568	481.492,435 258.775,056	0.48
568	481.492,435 258.775,056	569	481.492,908 258.774,451	0.768
569	481.492,908 258.774,451	570	481.493,515 258.773,676	0.985
570	481.493,515 258.773,676	571	481.494,051 258.772,99	0.87
571	481.494,051 258.772,99	572	481.494,232 258.772,759	0.293
572	481.494,232 258.772,759	573	481.494,937 258.771,857	1.145
573	481.494,937 258.771,857	574	481.495,45 258.771,202	0.832
574	481.495,45 258.771,202	575	481.495,587 258.771,027	0.222
575	481.495,587 258.771,027	576	481.495,775 258.770,787	0.305
576	481.495,775 258.770,787	577	481.497,472 258.768,618	2.754
577	481.497,472 258.768,618	578	481.497,687 258.768,344	0.348
578	481.497,687 258.768,344	579	481.497,753 258.768,259	0.107
579	481.497,753 258.768,259	580	481.498,909 258.766,782	1.876
580	481.498,909 258.766,782	581	481.499,096 258.766,543	0.303
581	481.499,096 258.766,543	582	481.499,141 258.766,485	0.074
582	481.499,141 258.766,485	583	481.499,185 258.766,429	0.07
583	481.499,185 258.766,429	584	481.500,827 258.764,33	2.666
584	481.500,827 258.764,33	585	481.500,937 258.764,19	0.178
585	481.500,937 258.764,19	586	481.501,454 258.763,529	0.839
586	481.501,454 258.763,529	587	481.502,565 258.762,109	1.803
587	481.502,565 258.762,109	588	481.502,769 258.761,849	0.33
588	481.502,769 258.761,849	589	481.503,435 258.760,997	1.082
589	481.503,435 258.760,997	590	481.504,209 258.760,009	1.255
590	481.504,209 258.760,009	591	481.504,302 258.759,889	0.152
591	481.504,302 258.759,889	592	481.504,324 258.759,862	0.034
592	481.504,324 258.759,862	593	481.506,24 258.757,413	3.11
593	481.506,24 258.757,413	594	481.506,317 258.757,315	0.124
594	481.506,317 258.757,315	595	481.506,529 258.757,043	0.344
595	481.506,529 258.757,043	596	481.507,687 258.755,564	1.879
596	481.507,687 258.755,564	597	481.507,844 258.755,363	0.255
597	481.507,844 258.755,363	598	481.509,38 258.753,399	2.493
598	481.509,38 258.753,399	599	481.509,396 258.753,379	0.026
599	481.509,396 258.753,379	600	481.510,12 258.752,454	1.175
600	481.510,12 258.752,454	601	481.510,489 258.751,983	0.598
601	481.510,489 258.751,983	602	481.511,382 258.750,841	1.45
602	481.511,382 258.750,841	603	481.511,624 258.750,532	0.392
603	481.511,624 258.750,532	604	481.511,658 258.750,488	0.055
604	481.511,658 258.750,488	605	481.511,947 258.750,119	0.469
605	481.511,947 258.750,119	606	481.512,415 258.749,521	0.758
606	481.512,415 258.749,521	607	481.513,071 258.748,683	1.065
607	481.513,071 258.748,683	608	481.513,684 258.747,899	0.995
608	481.513,684 258.747,899	609	481.514,168 258.747,281	0.785
609	481.514,168 258.747,281	610	481.514,443 258.746,929	0.447
610	481.514,443 258.746,929	611	481.514,741 258.746,548	0.484
611	481.514,741 258.746,548	612	481.516,16 258.744,735	2.302
612	481.516,16 258.744,735	613	481.516,692 258.744,055	0.864

Vizualizare Imagine Cadastrală

Punct început	X / Y	Punct sfârşit	X / Y	Lungime segment
613	481.516,692 258.744,055	614	481.516,792 258.743,926	0.163
614	481.516,792 258.743,926	615	481.518,144 258.742,2	2.193
615	481.518,144 258.742,2	616	481.518,997 258.741,109	1.385
616	481.518,997 258.741,109	617	481.519,244 258.740,793	0.4
617	481.519,244 258.740,793	618	481.520,411 258.739,302	1.893
618	481.520,411 258.739,302	619	481.520,474 258.739,222	0.103
619	481.520,474 258.739,222	620	481.521,243 258.738,239	1.248
620	481.521,243 258.738,239	621	481.521,978 258.737,3	1.193
621	481.521,978 258.737,3	622	481.522,094 258.736,971	0.348
622	481.522,094 258.736,971	623	481.522,258 258.736,505	0.495
623	481.522,258 258.736,505	624	481.522,57 258.735,623	0.936
624	481.522,57 258.735,623	625	481.523,095 258.734,138	1.575
625	481.523,095 258.734,138	626	481.523,895 258.731,874	2.401
626	481.523,895 258.731,874	627	481.524,025 258.731,505	0.391
627	481.524,025 258.731,505	628	481.524,207 258.730,99	0.546
628	481.524,207 258.730,99	629	481.524,564 258.729,978	1.074
629	481.524,564 258.729,978	630	481.524,633 258.729,784	0.206
630	481.524,633 258.729,784	631	481.524,677 258.729,659	0.133
631	481.524,677 258.729,659	632	481.525,223 258.728,112	1.641
632	481.525,223 258.728,112	633	481.525,249 258.728,041	0.075
633	481.525,249 258.728,041	634	481.525,47 258.727,414	0.665
634	481.525,47 258.727,414	635	481.525,534 258.727,231	0.194
635	481.525,534 258.727,231	636	481.525,767 258.726,574	0.697
636	481.525,767 258.726,574	637	481.526,062 258.725,737	0.887
637	481.526,062 258.725,737	638	481.526,446 258.724,65	1.153
638	481.526,446 258.724,65	639	481.526,454 258.724,628	0.023
639	481.526,454 258.724,628	640	481.526,867 258.723,459	1.24
640	481.526,867 258.723,459	641	481.527,277 258.722,299	1.23
641	481.527,277 258.722,299	642	481.527,378 258.722,013	0.303
642	481.527,378 258.722,013	643	481.527,61 258.721,356	0.697
643	481.527,61 258.721,356	644	481.527,902 258.720,531	0.876
644	481.527,902 258.720,531	645	481.528,203 258.719,676	0.907
645	481.528,203 258.719,676	646	481.528,229 258.719,602	0.078
646	481.528,229 258.719,602	647	481.528,7 258.718,271	1.411
647	481.528,7 258.718,271	648	481.528,76 258.718,134	0.15
648	481.528,76 258.718,134	649	481.528,971 258.717,653	0.525
649	481.528,971 258.717,653	650	481.529,102 258.717,355	0.325
650	481.529,102 258.717,355	651	481.529,564 258.716,302	1.15
651	481.529,564 258.716,302	652	481.529,732 258.715,92	0.417
652	481.529,732 258.715,92	653	481.530,598 258.713,946	2.156
653	481.530,598 258.713,946	654	481.530,666 258.713,792	0.167
654	481.530,666 258.713,792	655	481.530,681 258.713,757	0.039
655	481.530,681 258.713,757	656	481.530,938 258.713,173	0.638
656	481.530,938 258.713,173	657	481.531,452 258.712,001	1.28
657	481.531,452 258.712,001	658	481.531,646 258.711,56	0.482
658	481.531,646 258.711,56	659	481.531,99 258.710,775	0.857
659	481.531,99 258.710,775	660	481.532,5 258.709,613	1.269
660	481.532,5 258.709,613	661	481.533,606 258.707,092	2.753
661	481.533,606 258.707,092	662	481.533,758 258.706,748	0.376
662	481.533,758 258.706,748	663	481.534,376 258.705,338	1.539
663	481.534,376 258.705,338	664	481.534,451 258.705,169	0.185
664	481.534,451 258.705,169	665	481.534,474 258.705,115	0.059
665	481.534,474 258.705,115	666	481.534,991 258.703,938	1.285
666	481.534,991 258.703,938	667	481.535,085 258.703,724	0.234
667	481.535,085 258.703,724	668	481.535,32 258.703,188	0.585
668	481.535,32 258.703,188	669	481.535,734 258.702,245	1.03
669	481.535,734 258.702,245	670	481.536,158 258.701,279	1.055
670	481.536,158 258.701,279	671	481.536,19 258.701,205	0.08
671	481.536,19 258.701,205	672	481.536,916 258.699,551	1.806
672	481.536,916 258.699,551	673	481.537,032 258.699,287	0.289
673	481.537,032 258.699,287	674	481.537,152 258.699,014	0.298
674	481.537,152 258.699,014	675	481.537,245 258.698,802	0.231
675	481.537,245 258.698,802	676	481.537,527 258.698,16	0.701
676	481.537,527 258.698,16	677	481.538,022 258.697,032	1.232
677	481.538,022 258.697,032	678	481.538,328 258.696,337	0.76
678	481.538,328 258.696,337	679	481.538,634 258.695,64	0.761
679	481.538,634 258.695,64	680	481.538,765 258.695,341	0.327
680	481.538,765 258.695,341	681	481.539,284 258.694,159	1.291
681	481.539,284 258.694,159	682	481.539,424 258.693,839	0.349
682	481.539,424 258.693,839	683	481.539,631 258.693,366	0.516
683	481.539,631 258.693,366	684	481.540,029 258.692,46	0.99
684	481.540,029 258.692,46	685	481.540,486 258.691,419	1.137
685	481.540,486 258.691,419	686	481.540,584 258.691,196	0.243
686	481.540,584 258.691,196	687	481.540,789 258.690,728	0.511
687	481.540,789 258.690,728	688	481.541,25 258.689,678	1.147
688	481.541,25 258.689,678	689	481.541,575 258.688,938	0.809
689	481.541,575 258.688,938	690	481.541,692 258.688,672	0.29
690	481.541,692 258.688,672	691	481.542,319 258.687,243	1.56
691	481.542,319 258.687,243	692	481.542,802 258.686,142	1.203
692	481.542,802 258.686,142	693	481.543,187 258.685,266	0.956
693	481.543,187 258.685,266	694	481.543,216 258.685,2	0.072
694	481.543,216 258.685,2	695	481.543,73 258.684,029	1.279
695	481.543,73 258.684,029	696	481.544,043 258.683,316	0.778
696	481.544,043 258.683,316	697	481.544,21 258.682,934	0.417
697	481.544,21 258.682,934	698	481.544,419 258.682,459	0.52
698	481.544,419 258.682,459	699	481.545,25 258.680,565	2.068
699	481.545,25 258.680,565	700	481.545,884 258.679,122	1.576
700	481.545,884 258.679,122	701	481.546,941 258.676,712	2.632
701	481.546,941 258.676,712	702	481.547,152 258.676,232	0.525
702	481.547,152 258.676,232	703	481.547,361 258.675,755	0.52
703	481.547,361 258.675,755	704	481.547,772 258.674,82	1.022
704	481.547,772 258.674,82	705	481.547,984 258.674,337	0.527
705	481.547,984 258.674,337	706	481.548,01 258.674,277	0.066
706	481.548,01 258.674,277	707	481.549,309 258.671,319	3.23
707	481.549,309 258.671,319	708	481.549,431 258.671,04	0.305
708	481.549,431 258.671,04	709	481.549,725 258.670,653	0.486
709	481.549,725 258.670,653	710	481.550,656 258.669,429	1.538
710	481.550,656 258.669,429	711	481.550,71 258.669,358	0.089
711	481.550,71 258.669,358	712	481.550,979 258.669,005	0.444

Verificat Primăria Lunca

Punct început	X / Y	Punct sfârşit	X / Y	Lungime segment
712	481.550,979 258.669,005	713	481.551,804 258.667,92	1.363
715	481.553,062 258.666,266	716	481.553,078 258.666,244	0.028
718	481.554,67 258.664,152	719	481.554,852 258.663,912	0.302
721	481.555,34 258.663,271	722	481.556,101 258.662,271	1.256
724	481.557,492 258.660,442	725	481.558,168 258.659,552	1.117
727	481.558,685 258.658,872	728	481.559,484 258.657,823	1.319
730	481.560,401 258.656,617	731	481.560,433 258.656,575	0.053
733	481.562,151 258.654,315	734	481.562,571 258.653,763	0.694
736	481.563,742 258.652,223	737	481.563,753 258.652,209	0.018
739	481.565,684 258.649,671	740	481.566,646 258.648,405	1.59
742	481.567,405 258.647,408	743	481.567,653 258.647,081	0.41
745	481.567,974 258.646,659	746	481.568,43 258.646,06	0.753
748	481.569,458 258.644,709	749	481.570,176 258.643,766	1.185
751	481.571,053 258.642,612	752	481.572,414 258.640,822	2.249
754	481.573,273 258.639,693	755	481.573,481 258.639,419	0.344
757	481.575,163 258.637,208	758	481.575,427 258.636,862	0.435
760	481.576,032 258.636,065	761	481.576,212 258.635,829	0.298
763	481.576,606 258.635,311	764	481.576,755 258.635,115	0.246
766	481.577,507 258.634,126	767	481.577,688 258.633,889	0.299
769	481.580,09 258.630,73	770	481.580,346 258.630,393	0.423
772	481.581,535 258.628,831	773	481.581,975 258.628,252	0.727
775	481.582,332 258.627,783	776	481.584,367 258.625,107	3.362
778	481.585,351 258.623,813	779	481.585,44 258.623,697	0.147
781	481.585,992 258.622,971	782	481.586,073 258.622,865	0.132
784	481.586,754 258.621,969	785	481.588,126 258.620,166	2.266
787	481.588,711 258.619,396	788	481.589,005 258.619,01	0.484
790	481.589,671 258.618,134	791	481.590,651 258.616,846	1.618
793	481.591,109 258.616,243	794	481.591,614 258.615,58	0.833
796	481.593,626 258.612,933	797	481.594,12 258.612,285	0.815
799	481.595,279 258.610,76	800	481.596,601 258.609,021	2.185
802	481.598,076 258.607,082	803	481.598,61 258.606,51	0.783
805	481.599,075 258.606,011	806	481.599,441 258.605,62	0.535
808	481.600,449 258.604,54	809	481.601,248 258.603,683	1.172

Punct început	X / Y	Punct sfârşit	X / Y	Lungime segment
713	481.551,804 258.667,92	714	481.552,38 258.667,162	0.952
716	481.553,078 258.666,244	717	481.554,334 258.664,594	2.073
719	481.554,852 258.663,912	720	481.555,148 258.663,523	0.489
722	481.556,101 258.662,271	723	481.557,405 258.660,556	2.154
725	481.558,168 258.659,552	726	481.558,67 258.658,892	0.829
728	481.559,484 258.657,823	729	481.559,78 258.657,432	0.49
731	481.560,433 258.656,575	732	481.561,417 258.655,281	1.626
734	481.562,571 258.653,763	735	481.562,899 258.653,332	0.542
737	481.563,753 258.652,209	738	481.564,551 258.651,16	1.318
740	481.566,646 258.648,405	741	481.567,2 258.647,678	0.915
743	481.567,653 258.647,081	744	481.567,943 258.646,701	0.478
746	481.568,43 258.646,06	747	481.568,806 258.645,567	0.62
749	481.570,176 258.643,766	750	481.570,993 258.642,691	1.35
752	481.572,414 258.640,822	753	481.572,726 258.640,413	0.514
755	481.573,481 258.639,419	756	481.573,804 258.638,995	0.533
758	481.575,427 258.636,862	759	481.576,019 258.636,084	0.978
761	481.576,212 258.635,829	762	481.576,469 258.635,491	0.424
764	481.576,755 258.635,115	765	481.577,42 258.634,24	1.099
767	481.577,688 258.633,889	768	481.579,365 258.631,684	2.769
770	481.580,346 258.630,393	771	481.580,84 258.629,745	0.815
773	481.581,975 258.628,252	774	481.582,221 258.627,928	0.406
776	481.584,367 258.625,107	777	481.584,516 258.624,912	0.245
779	481.585,44 258.623,697	780	481.585,565 258.623,532	0.207
782	481.586,073 258.622,865	783	481.586,16 258.622,75	0.145
785	481.588,126 258.620,166	786	481.588,257 258.619,993	0.217
788	481.589,005 258.619,01	789	481.589,597 258.618,232	0.979
791	481.590,651 258.616,846	792	481.590,68 258.616,807	0.048
794	481.591,614 258.615,58	795	481.593,606 258.612,959	3.292
797	481.594,12 258.612,285	798	481.595,274 258.610,766	1.908
800	481.596,601 258.609,021	801	481.597,407 258.607,962	1.33
803	481.598,61 258.606,51	804	481.598,791 258.606,315	0.266
806	481.599,441 258.605,62	807	481.600,124 258.604,887	1.002
809	481.601,248 258.603,683	810	481.601,267 258.603,663	0.028

Punct început	X / Y	Punct sfârşit	X / Y	Lungime segment
714	481.552,38 258.667,162	715	481.553,062 258.666,266	1.126
717	481.554,334 258.664,594	718	481.554,67 258.664,152	0.555
720	481.555,148 258.663,523	721	481.555,34 258.663,271	0.318
723	481.557,405 258.660,556	724	481.557,492 258.660,442	0.144
726	481.558,67 258.658,892	727	481.558,685 258.658,872	0.025
729	481.559,78 258.657,432	730	481.560,401 258.656,617	1.025
732	481.561,417 258.655,281	733	481.562,151 258.654,315	1.213
735	481.562,899 258.653,332	736	481.563,742 258.652,223	1.392
738	481.564,551 258.651,16	739	481.565,684 258.649,671	1.872
741	481.567,2 258.647,678	742	481.567,405 258.647,408	0.339
744	481.567,943 258.646,701	745	481.567,974 258.646,659	0.052
747	481.568,806 258.645,567	748	481.569,458 258.644,709	1.077
750	481.570,993 258.642,691	751	481.571,053 258.642,612	0.099
753	481.572,726 258.640,413	754	481.573,273 258.639,693	0.904
756	481.573,804 258.638,995	757	481.575,163 258.637,208	2.244
759	481.576,019 258.636,084	760	481.576,032 258.636,065	0.023
762	481.576,469 258.635,491	763	481.576,606 258.635,311	0.227
765	481.577,42 258.634,24	766	481.577,507 258.634,126	0.143
768	481.579,365 258.631,684	769	481.580,09 258.630,73	1.199
771	481.580,84 258.629,745	772	481.581,535 258.628,831	1.149
774	481.582,221 258.627,928	775	481.582,332 258.627,783	0.183
777	481.584,516 258.624,912	778	481.585,351 258.623,813	1.381
780	481.585,565 258.623,532	781	481.585,992 258.622,971	0.705
783	481.586,16 258.622,75	784	481.586,754 258.621,969	0.981
786	481.588,257 258.619,993	787	481.588,711 258.619,396	0.75
789	481.589,597 258.618,232	790	481.589,671 258.618,134	0.123
792	481.590,68 258.616,807	793	481.591,109 258.616,243	0.709
795	481.593,606 258.612,959	796	481.593,626 258.612,933	0.032
798	481.595,274 258.610,766	799	481.595,279 258.610,76	0.007
801	481.597,407 258.607,962	802	481.598,076 258.607,082	1.106
804	481.598,791 258.606,315	805	481.599,075 258.606,011	0.416
807	481.600,124 258.604,887	808	481.600,449 258.604,54	0.476
810	481.601,267 258.603,663	811	481.601,333 258.603,592	0.096

Vizualizat în cadrul Platformei eTM

Punct început	X / Y	Punct sfârşit	X / Y	Lungime segment
811	481.601,333 258.603,592	812	481.601,692 258.603,207	0.526
814	481.602,381 258.602,468	815	481.602,481 258.602,362	0.146
817	481.603,487 258.601,284	818	481.603,733 258.601,02	0.361
820	481.605,722 258.598,888	821	481.605,823 258.598,78	0.148
823	481.606,386 258.598,177	824	481.607,084 258.597,429	1.023
826	481.608,606 258.595,798	827	481.609,01 258.595,365	0.592
829	481.609,929 258.594,38	830	481.609,964 258.594,343	0.051
832	481.610,469 258.593,802	833	481.611,685 258.592,498	1.783
835	481.611,865 258.591,379	836	481.612,146 258.589,621	1.78
838	481.612,155 258.589,564	839	481.612,251 258.588,964	0.608
841	481.612,445 258.587,755	842	481.612,465 258.587,632	0.124
844	481.612,69 258.586,225	845	481.612,699 258.586,169	0.058
847	481.613,252 258.582,716	848	481.613,331 258.582,224	0.498
850	481.613,523 258.581,024	851	481.613,565 258.580,759	0.269
853	481.613,637 258.580,31	854	481.613,797 258.579,308	1.014
856	481.614,36 258.574,732	857	481.614,639 258.572,47	2.28
859	481.614,77 258.571,407	860	481.615,242 258.570,141	1.352
862	481.616,423 258.566,976	863	481.616,456 258.566,889	0.093
865	481.617,664 258.563,652	866	481.618,121 258.562,765	0.998
868	481.618,203 258.562,605	869	481.618,912 258.561,229	1.547
871	481.620,462 258.558,222	872	481.620,832 258.557,505	0.807
874	481.621,229 258.556,527	875	481.621,936 258.555,394	1.335
877	481.625,623 258.549,477	878	481.626,338 258.548,812	0.976
880	481.627,284 258.547,932	881	481.630,601 258.544,847	4.529
883	481.633,368 258.542,274	884	481.635,162 258.540,605	2.451
886	481.639,224 258.542,29	887	481.632,969 258.548,107	8.542
889	481.629,676 258.551,17	890	481.628,736 258.552,044	1.283
892	481.628,304 258.552,737	893	481.627,343 258.554,28	1.818
895	481.626,064 258.556,331	896	481.625,158 258.557,786	1.714
898	481.624,173 258.559,611	899	481.624,025 258.559,906	0.33
901	481.623,011 258.561,924	902	481.622,714 258.562,514	0.66
904	481.621,836 258.564,261	905	481.621,328 258.565,273	1.133
907	481.620,753 258.566,814	908	481.620,134 258.568,473	1.771

Punct început	X / Y	Punct sfârşit	X / Y	Lungime segment
812	481.601,692 258.603,207	813	481.602,368 258.602,483	0.991
815	481.602,481 258.602,362	816	481.603,452 258.601,321	1.423
818	481.603,733 258.601,02	819	481.605,25 258.599,395	2.223
821	481.605,823 258.598,78	822	481.605,863 258.598,737	0.059
824	481.607,084 258.597,429	825	481.608,012 258.596,435	1.361
827	481.609,01 258.595,365	828	481.609,019 258.595,356	0.013
830	481.609,964 258.594,343	831	481.610,409 258.593,866	0.652
833	481.611,685 258.592,498	834	481.611,775 258.591,94	0.565
836	481.612,146 258.589,621	837	481.612,152 258.589,585	0.037
839	481.612,251 258.588,964	840	481.612,337 258.588,431	0.54
842	481.612,465 258.587,632	843	481.612,591 258.586,844	0.798
845	481.612,699 258.586,169	846	481.613,144 258.583,391	2.813
848	481.613,331 258.582,224	849	481.613,346 258.582,129	0.096
851	481.613,565 258.580,759	852	481.613,631 258.580,35	0.414
854	481.613,797 258.579,308	855	481.614,332 258.574,968	4.374
857	481.614,639 258.572,47	858	481.614,734 258.571,697	0.778
860	481.615,242 258.570,141	861	481.615,895 258.568,391	1.868
863	481.616,456 258.566,889	864	481.617,043 258.565,313	1.682
866	481.618,121 258.562,765	867	481.618,163 258.562,683	0.092
869	481.618,912 258.561,229	870	481.619,074 258.560,915	0.353
872	481.620,832 258.557,505	873	481.621,204 258.556,589	0.989
875	481.621,936 258.555,394	876	481.621,975 258.555,33	0.075
878	481.626,338 258.548,812	879	481.626,641 258.548,53	0.414
881	481.630,601 258.544,847	882	481.632,065 258.543,486	2.0
884	481.635,162 258.540,605	885	481.635,869 258.539,948	0.965
887	481.632,969 258.548,107	888	481.630,644 258.550,27	3.176
890	481.628,736 258.552,044	891	481.628,503 258.552,418	0.442
893	481.627,343 258.554,28	894	481.626,51 258.555,617	1.575
896	481.625,158 258.557,786	897	481.624,806 258.558,35	0.665
899	481.624,025 258.559,906	900	481.623,345 258.561,259	1.514
902	481.622,714 258.562,514	903	481.621,923 258.564,089	1.762
905	481.621,328 258.565,273	906	481.621,258 258.565,46	0.2
908	481.620,134 258.568,473	909	481.620,05 258.568,699	0.241

Punct început	X / Y	Punct sfârşit	X / Y	Lungime segment
813	481.602,368 258.602,483	814	481.602,381 258.602,468	0.02
816	481.603,452 258.601,321	817	481.603,487 258.601,284	0.051
819	481.605,25 258.599,395	820	481.605,722 258.598,888	0.692
822	481.605,863 258.598,737	823	481.606,386 258.598,177	0.766
825	481.608,012 258.596,435	826	481.608,606 258.595,798	0.871
828	481.609,019 258.595,356	829	481.609,929 258.594,38	1.335
831	481.610,409 258.593,866	832	481.610,469 258.593,802	0.087
834	481.611,775 258.591,94	835	481.611,865 258.591,379	0.568
837	481.612,152 258.589,585	838	481.612,155 258.589,564	0.021
840	481.612,337 258.588,431	841	481.612,445 258.587,755	0.685
843	481.612,591 258.586,844	844	481.612,69 258.586,225	0.627
846	481.613,144 258.583,391	847	481.613,252 258.582,716	0.683
849	481.613,346 258.582,129	850	481.613,523 258.581,024	1.119
852	481.613,631 258.580,35	853	481.613,637 258.580,31	0.041
855	481.614,332 258.574,968	856	481.614,36 258.574,732	0.237
858	481.614,734 258.571,697	859	481.614,77 258.571,407	0.292
861	481.615,895 258.568,391	862	481.616,423 258.566,976	1.51
864	481.617,043 258.565,313	865	481.617,664 258.563,652	1.774
867	481.618,163 258.562,683	868	481.618,203 258.562,605	0.088
870	481.619,074 258.560,915	871	481.620,462 258.558,222	3.029
873	481.621,204 258.556,589	874	481.621,229 258.556,527	0.067
876	481.621,975 258.555,33	877	481.625,623 258.549,477	6.897
879	481.626,641 258.548,53	880	481.627,284 258.547,932	0.879
882	481.632,065 258.543,486	883	481.633,368 258.542,274	1.779
885	481.635,869 258.539,948	886	481.639,224 258.542,29	4.092
888	481.630,644 258.550,27	889	481.629,676 258.551,17	1.322
891	481.628,503 258.552,418	892	481.628,304 258.552,737	0.375
894	481.626,51 258.555,617	895	481.626,064 258.556,331	0.842
897	481.624,806 258.558,35	898	481.624,173 258.559,611	1.411
900	481.623,345 258.561,259	901	481.623,011 258.561,924	0.744
903	481.621,923 258.564,089	904	481.621,836 258.564,261	0.193
906	481.621,258 258.565,46	907	481.620,753 258.566,814	1.445
909	481.620,05 258.568,699	910	481.619,825 258.569,302	0.644

Vizualizare Document Cadastral

Punct început	X / Y	Punct sfârşit	X / Y	Lungime segment
910	481.619,825 258.569,302	911	481.619,304 258.570,696	1.489
913	481.618,589 258.573,123	914	481.618,469 258.574,097	0.981
916	481.618,302 258.575,456	917	481.618,26 258.575,733	0.28
919	481.616,854 258.585,014	920	481.615,73 258.592,433	7.504
922	481.612,005 258.598,019	923	481.607,4 258.602,953	6.749
925	481.601,138 258.609,664	926	481.598,57 258.613,04	4.242
928	481.590,503 258.623,646	929	481.582,445 258.634,242	13.312
931	481.571,158 258.649,081	932	481.566,354 258.655,398	7.936
934	481.552,903 258.673,083	935	481.551,131 258.677,119	4.407
937	481.540,129 258.702,184	938	481.537,353 258.708,51	6.908
940	481.532,422 258.719,743	941	481.531,869 258.721,309	1.66
943	481.525,531 258.739,249	944	481.525,432 258.739,376	0.162
946	481.516,904 258.750,275	947	481.512,646 258.755,717	6.91
949	481.504,14 258.766,587	950	481.500,903 258.770,724	5.253
952	481.493,066 258.780,74	953	481.491,499 258.782,926	2.689
955	481.483,489 258.794,102	956	481.479,484 258.799,69	6.875
958	481.473,405 258.808,173	959	481.471,603 258.810,959	3.317
961	481.464,114 258.822,531	962	481.460,365 258.828,325	6.901
964	481.456,602 258.834,117	965	481.452,014 258.840,335	7.728
967	481.442,118 258.853,748	968	481.439,234 258.857,657	4.859
970	481.437,712 258.860,137	971	481.437,663 258.860,218	0.095
973	481.431,747 258.873,335	974	481.425,179 258.880,341	9.604
976	481.404,108 258.903,428	977	481.388,114 258.920,952	23.726
979	481.381,262 258.930,991	980	481.372,12 258.940,133	12.928
982	481.352,97 258.957,226	983	481.347,967 258.963,078	7.699
985	481.337,237 258.978,281	986	481.331,933 258.985,227	8.739
988	481.322,442 258.997,658	989	481.307,016 259.014,984	23.198
991	481.298,711 259.027,797	992	481.293,92 259.033,801	7.681
994	481.280,244 259.049,868	995	481.274,773 259.055,658	7.966
997	481.259,072 259.070,722	998	481.255,501 259.073,885	4.771
1000	481.243,25 259.084,741	1001	481.240,314 259.087,342	3.923
1003	481.233,929 259.098,445	1004	481.233,591 259.100,919	2.498
1006	481.233,14 259.107,392	1007	481.221,732 259.124,674	20.708

Punct început	X / Y	Punct sfârşit	X / Y	Lungime segment
911	481.619,304 258.570,696	912	481.618,682 258.572,364	1.78
914	481.618,469 258.574,097	915	481.618,429 258.574,417	0.323
917	481.618,26 258.575,733	918	481.617,968 258.577,66	1.949
920	481.615,73 258.592,433	921	481.615,442 258.594,335	1.924
923	481.607,4 258.602,953	924	481.602,807 258.607,875	6.733
926	481.598,57 258.613,04	927	481.594,536 258.618,345	6.665
929	481.582,445 258.634,242	930	481.574,395 258.644,825	13.297
932	481.566,354 258.655,398	933	481.558,322 258.665,959	13.268
935	481.551,131 258.677,119	936	481.542,895 258.695,882	20.492
938	481.537,353 258.708,51	939	481.534,565 258.714,86	6.935
941	481.531,869 258.721,309	942	481.530,255 258.725,876	4.844
944	481.525,432 258.739,376	945	481.521,166 258.744,828	6.922
947	481.512,646 258.755,717	948	481.508,391 258.761,154	6.904
950	481.500,903 258.770,724	951	481.495,648 258.777,44	8.527
953	481.491,499 258.782,926	954	481.487,494 258.788,514	6.875
956	481.479,484 258.799,69	957	481.475,48 258.805,278	6.875
959	481.471,603 258.810,959	960	481.467,86 258.816,742	6.889
962	481.460,365 258.828,325	963	481.456,723 258.833,953	6.704
965	481.452,014 258.840,335	966	481.447,832 258.846,003	7.044
968	481.439,234 258.857,657	969	481.437,872 258.859,877	2.604
971	481.437,663 258.860,218	972	481.433,58 258.869,271	9.931
974	481.425,179 258.880,341	975	481.416,895 258.889,417	12.288
977	481.388,114 258.920,952	978	481.384,012 258.926,962	7.276
980	481.372,12 258.940,133	981	481.371,947 258.940,288	0.233
983	481.347,967 258.963,078	984	481.339,674 258.972,776	12.76
986	481.331,933 258.985,227	987	481.323,27 258.996,574	14.276
989	481.307,016 259.014,984	990	481.304,415 259.018,997	4.782
992	481.293,92 259.033,801	993	481.285,738 259.044,052	13.116
995	481.274,773 259.055,658	996	481.264,767 259.065,258	13.866
998	481.255,501 259.073,885	999	481.243,985 259.084,09	15.387
1001	481.240,314 259.087,342	1002	481.233,658 259.094,722	9.938
1004	481.233,591 259.100,919	1005	481.233,195 259.103,827	2.934
1007	481.221,732 259.124,674	1008	481.210,723 259.141,35	19.982

Punct început	X / Y	Punct sfârşit	X / Y	Lungime segment
912	481.618,682 258.572,364	913	481.618,589 258.573,123	0.765
915	481.618,429 258.574,417	916	481.618,302 258.575,456	1.047
918	481.617,968 258.577,66	919	481.616,854 258.585,014	7.438
921	481.615,442 258.594,335	922	481.612,005 258.598,019	5.038
924	481.602,807 258.607,875	925	481.601,138 258.609,664	2.446
927	481.594,536 258.618,345	928	481.590,503 258.623,646	6.661
930	481.574,395 258.644,825	931	481.571,158 258.649,081	5.347
933	481.558,322 258.665,959	934	481.552,903 258.673,083	8.951
936	481.542,895 258.695,882	937	481.540,129 258.702,184	6.882
939	481.534,565 258.714,86	940	481.532,422 258.719,743	5.333
942	481.530,255 258.725,876	943	481.525,531 258.739,249	14.183
945	481.521,166 258.744,828	946	481.516,904 258.750,275	6.916
948	481.508,391 258.761,154	949	481.504,14 258.766,587	6.899
951	481.495,648 258.777,44	952	481.493,066 258.780,74	4.191
954	481.487,494 258.788,514	955	481.483,489 258.794,102	6.875
957	481.475,48 258.805,278	958	481.473,405 258.808,173	3.562
960	481.467,86 258.816,742	961	481.464,114 258.822,531	6.895
963	481.456,723 258.833,953	964	481.456,602 258.834,117	0.203
966	481.447,832 258.846,003	967	481.442,118 258.853,748	9.624
969	481.437,872 258.859,877	970	481.437,712 258.860,137	0.305
972	481.433,58 258.869,271	973	481.431,747 258.873,335	4.458
975	481.416,895 258.889,417	976	481.404,108 258.903,428	18.968
978	481.384,012 258.926,962	979	481.381,262 258.930,991	4.879
981	481.371,947 258.940,288	982	481.352,97 258.957,226	25.437
984	481.339,674 258.972,776	985	481.337,237 258.978,281	6.02
987	481.323,27 258.996,574	988	481.322,442 258.997,658	1.364
990	481.304,415 259.018,997	991	481.298,711 259.027,797	10.487
993	481.285,738 259.044,052	994	481.280,244 259.049,868	8.001
996	481.264,767 259.065,258	997	481.259,072 259.070,722	7.892
999	481.243,985 259.084,09	1000	481.243,25 259.084,741	0.982
1002	481.233,658 259.094,722	1003	481.233,929 259.098,445	3.733
1005	481.233,195 259.103,827	1006	481.233,14 259.107,392	3.566
1008	481.210,723 259.141,35	1009	481.204,553 259.147,762	8.898

Verificat de pe site-ul ANCPI

Punct început	X / Y	Punct sfârşit	X / Y	Lungime segment
1009	481.204,553 259.147,762	1010	481.196,344 259.155,659	11.391
1012	481.175,954 259.175,919	1013	481.171,617 259.180,489	6.3
1015	481.153,462 259.199,617	1	481.143,894 259.209,697	13.897

Punct început	X / Y	Punct sfârşit	X / Y	Lungime segment
1010	481.196,344 259.155,659	1011	481.180,637 259.170,986	21.946
1013	481.171,617 259.180,489	1014	481.166,444 259.185,939	7.514

Punct început	X / Y	Punct sfârşit	X / Y	Lungime segment
1011	481.180,637 259.170,986	1012	481.175,954 259.175,919	6.802
1014	481.166,444 259.185,939	1015	481.153,462 259.199,617	18.858

**** Lungimile segmentelor sunt determinate în planul de proiecţie Stereo 70 şi sunt rotunjite la 1 milimetru.**
***** Distanţa dintre puncte este formată din segmente cumulate ce sunt mai mici decât valoarea 1 milimetru.**

Neutilizabil in circuitul civil

DATE DESPRE IMOBILUL NR. 7007

Oficiul de Cadastru şi Publicitate Imobiliară TELEORMAN
Biroul de Cadastru şi Publicitate Imobiliară Alexandria

A. Partea I. Descrierea imobilului

TEREN Necunoscut

Adresa: Loc. Lunca, Jud. Teleorman

Nr. Crt	Nr cadastral Nr. topografic	Suprafaţa* (mp)	Observaţii / Referinţe
A1		2.500	Sector cadastral:12 Teren neimprejmuit;

B. Partea II. Proprietari şi acte

Inscrieri privitoare la dreptul de proprietate şi alte drepturi reale		Referinţe
/		
Act Administrativ nr. 4200102, din 11/04/1995 emis de CJSDPT Teleorman;		
B1	Intabulare, drept de PROPRIETATE, dobandit prin Reconstituire, cota actuala 1/1, cota initiala 1/1	A1
	1) **BUGEAN ALEXANDRINA**, Lipsa CNP 2) **DRĂGHICI GHIŢĂ**, Lipsa CNP 3) **DRĂGHICI COSTICĂ**, Lipsa CNP 4) **DRĂGHICI ISTRATE**, Lipsa CNP	

C. Partea III. SARCINI .

Inscrieri privind dezmembramintele dreptului de proprietate, drepturi reale de garanţie şi sarcini	Referinţe
NU SUNT	

Neutilizabil în circuitul civil

Anexa Nr. 1 La Partea I

Teren

Nr cadastral	Suprafaţa (mp)*	Observaţii / Referinţe
	2.500	

* Suprafaţa este determinată in planul de proiecţie Stereo 70.

DETALII LINIARE IMOBIL

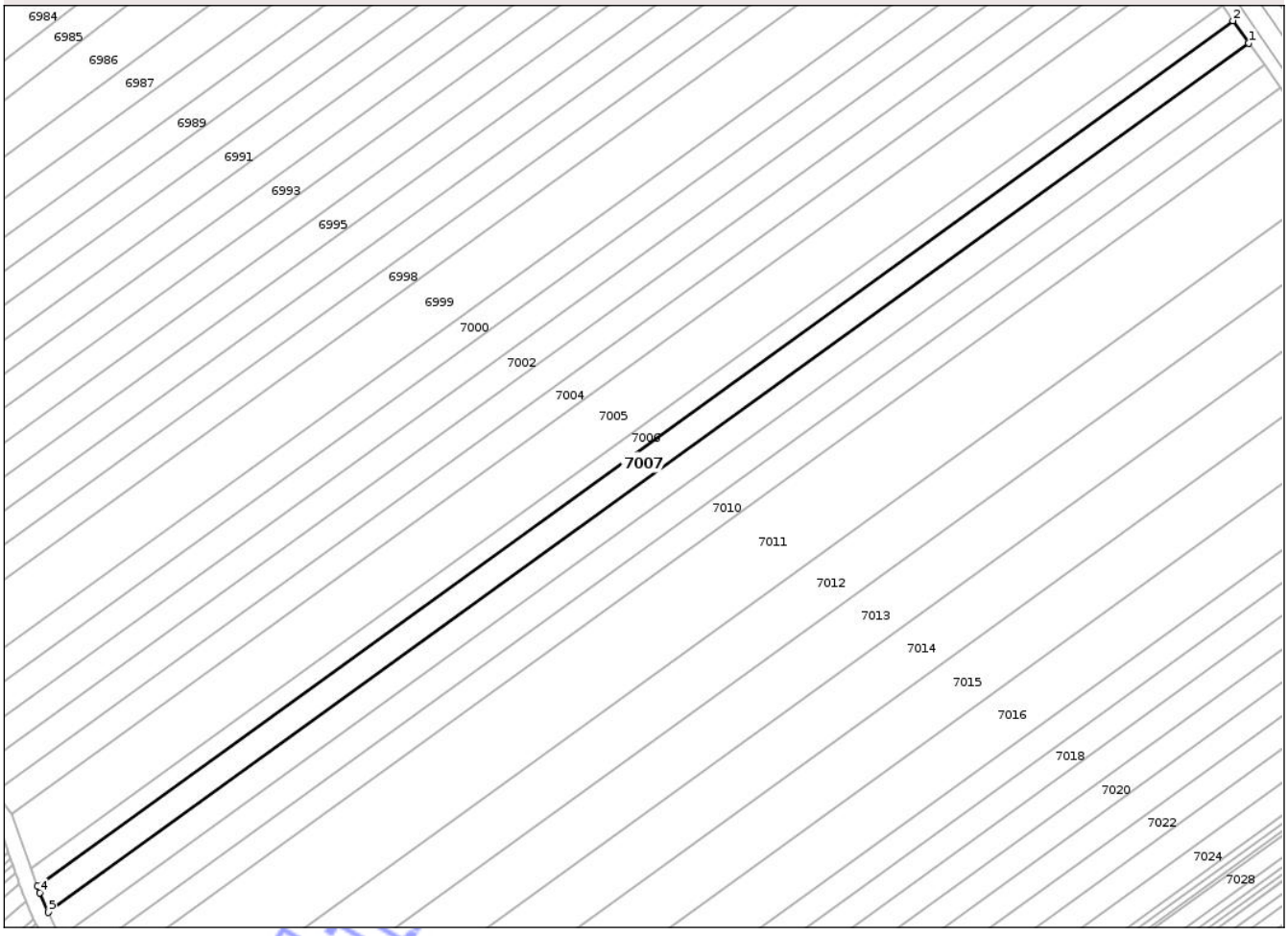

Date referitoare la teren

Crt	Categorie folosinţă	Intra vilan	Suprafaţa (mp)	Tarla	Parcelă	Nr. topo	Observaţii / Referinţe
1	arabil	DA	528	57	19	-	
2	arabil	NU	1.972	57	19	-	

Lungime Segmente
1) Valorile lungimilor segmentelor sunt obţinute din proiecţie în plan.

Punct început	X / Y	Punct sfârşit	X / Y	Lungime segment (** (m)
1	481.832,824 258.930,559	2	481.828,872 258.936,1	6.806
2	481.828,872 258.936,1	3	481.531,869 258.721,309	366.532
3	481.531,869 258.721,309	4	481.532,422 258.719,743	1.66
4	481.532,422 258.719,743	5	481.534,565 258.714,86	5.333

Document care conţine date cu caracter personal, protejat de prevederile Regulamentului (UE) nr. 679/2016 şi Legii 190/2018

Punct început	X / Y	Punct sfârşit	X / Y	Lungime segment (** (m)
5	481.534,565 258.714,86	1	481.832,824 258.930,559	368.082

**** Lungimile segmentelor sunt determinate în planul de proiecţie Stereo 70 şi sunt rotunjite la 1 milimetru.**
***** Distanţa dintre puncte este formată din segmente cumulate ce sunt mai mici decât valoarea 1 milimetru.**

Neutilizabil in circuitul civil

DATE DESPRE IMOBILUL NR. 7472

Oficiul de Cadastru şi Publicitate Imobiliară TELEORMAN
Biroul de Cadastru şi Publicitate Imobiliară Alexandria

A. Partea I. Descrierea imobilului

TEREN Extravilan

Adresa: Jud. Teleorman

Nr. Crt	Nr cadastral Nr. topografic	Suprafaţa* (mp)	Observaţii / Referinţe
A1		959	Sector cadastral:17 Teren neimprejmuit;

B. Partea II. Proprietari şi acte

Inscrieri privitoare la dreptul de proprietate şi alte drepturi reale		Referinţe
/		
Act Administrativ nr. 4200625, din 06/11/1996 emis de CJSDPT Teleorman;		
B1	Intabulare, drept de PROPRIETATE, dobandit prin Reconstituire, cota actuala 1/2, cota initiala 1/2	A1
	1) **STANIA C-TIN**, Lipsa CNP	
Act Notarial nr. Certificat de mostenitor 162, din 25/09/2007 emis de NP RADU MARIAN;		
B2	Intabulare, drept de PROPRIETATE, dobandit prin Succesiune, cota actuala 1/2, cota initiala 1/2	A1
	1) **STANIA MARIN** DEFUNCT:Da	

C. Partea III. SARCINI .

Inscrieri privind dezmembramintele dreptului de proprietate, drepturi reale de garanţie şi sarcini	Referinţe
NU SUNT	

Neutilizabil în circuitul civil

Anexa Nr. 1 La Partea I

Teren

Nr cadastral	Suprafaţa (mp)*	Observaţii / Referinţe
	959	

* Suprafaţa este determinată in planul de proiecţie Stereo 70.

DETALII LINIARE IMOBIL

Date referitoare la teren

Crt	Categorie folosinţă	Intra vilan	Suprafaţa (mp)	Tarla	Parcelă	Nr. topo	Observaţii / Referinţe
1	arabil	NU	959	58	101	-	

Lungime Segmente
1) Valorile lungimilor segmentelor sunt obţinute din proiecţie în plan.

Punct început	X / Y	Punct sfârşit	X / Y	Lungime segment (** (m)
1	481.343,161 258.962,543	2	481.342,069 258.963,82	1.681
2	481.342,069 258.963,82	3	481.341,545 258.964,433	0.806
3	481.341,545 258.964,433	4	481.048,272 258.713,915	385.705
4	481.048,272 258.713,915	5	481.048,815 258.713,317	0.807
5	481.048,815 258.713,317	6	481.049,27 258.712,815	0.678

Document care conţine date cu caracter personal, protejat de prevederile Regulamentului (UE) nr. 679/2016 şi Legii 190/2018

Punct început	X / Y	Punct sfârşit	X / Y	Lungime segment (** (m)
6	481.049,27 258.712,815	7	481.050,155 258.712,252	1.049
7	481.050,155 258.712,252	1	481.343,161 258.962,543	385.354

** Lungimile segmentelor sunt determinate în planul de proiecţie Stereo 70 şi sunt rotunjite la 1 milimetru.
*** Distanţa dintre puncte este formată din segmente cumulate ce sunt mai mici decât valoarea 1 milimetru.

Neutilizabil in circuitul civil

DATE DESPRE IMOBILUL NR. 7519

Oficiul de Cadastru şi Publicitate Imobiliară TELEORMAN
Biroul de Cadastru şi Publicitate Imobiliară Alexandria

A. Partea I. Descrierea imobilului

TEREN Extravilan

Adresa: Jud. Teleorman

Nr. Crt	Nr cadastral Nr. topografic	Suprafaţa* (mp)	Observaţii / Referinţe
A1		586	Sector cadastral:17 Teren neimprejmuit;

B. Partea II. Proprietari şi acte

Inscrieri privitoare la dreptul de proprietate şi alte drepturi reale		Referinţe
/		
Act Administrativ nr. 4200206, din 18/09/1995 emis de CJSDPT Teleorman;		
B1	Intabulare, drept de PROPRIETATE, dobandit prin Reconstituire, cota actuala 1/1, cota initiala 1/1	A1
	1) **BROTAC I NICOLAIE**	

C. Partea III. SARCINI .

Inscrieri privind dezmembramintele dreptului de proprietate, drepturi reale de garanţie şi sarcini	Referinţe
NU SUNT	

Neutilizabil în circuitul civil

Anexa Nr. 1 La Partea I

Teren

Nr cadastral	Suprafaţa (mp)*	Observaţii / Referinţe
	586	

* Suprafaţa este determinată in planul de proiecţie Stereo 70.

DETALII LINIARE IMOBIL

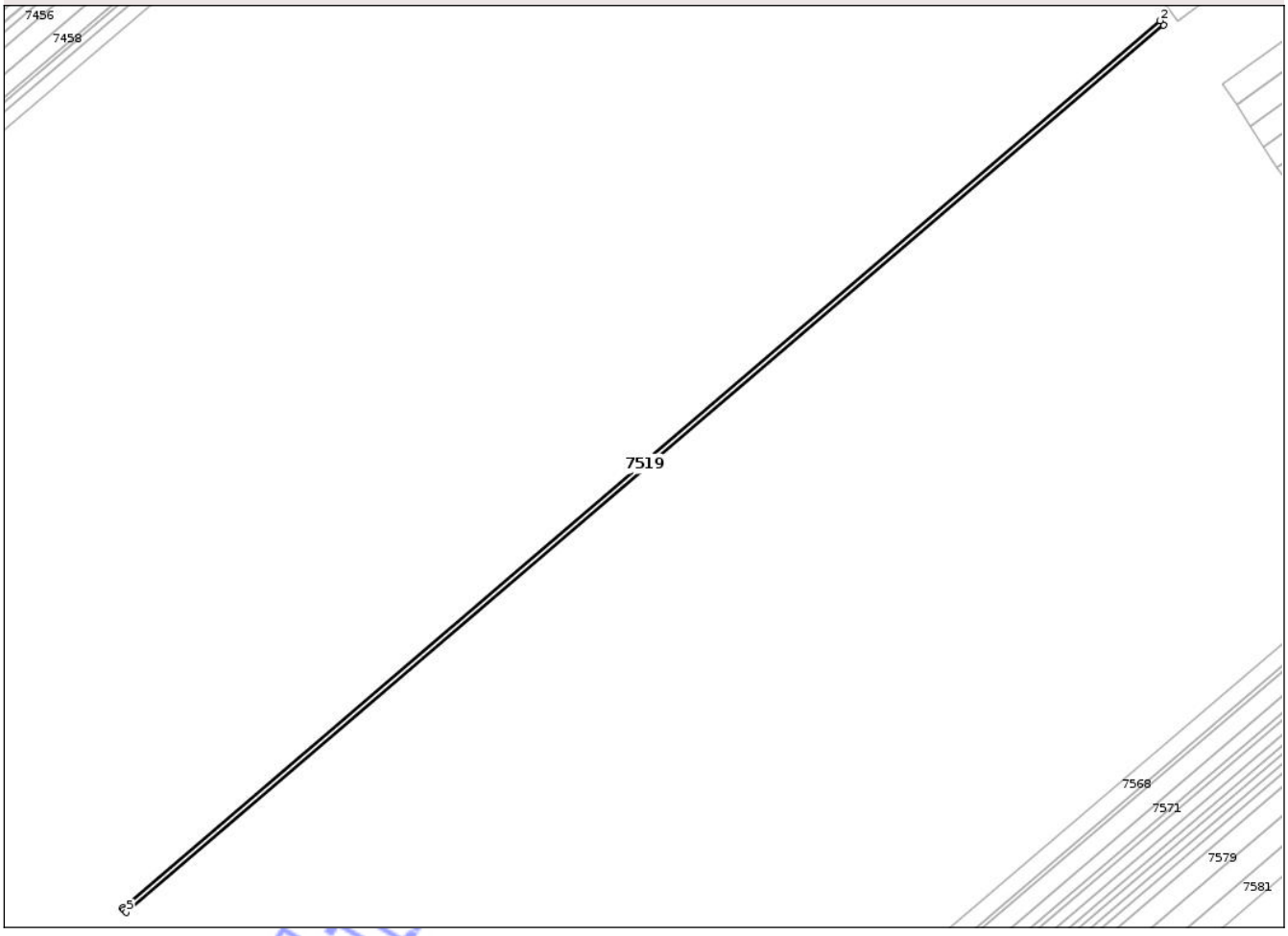

Date referitoare la teren

Crt	Categorie folosinţă	Intra vilan	Suprafaţa (mp)	Tarla	Parcelă	Nr. topo	Observaţii / Referinţe
1	arabil	NU	586	58	156	-	

Lungime Segmente
1) Valorile lungimilor segmentelor sunt obţinute din proiecţie în plan.

Punct început	X / Y	Punct sfârşit	X / Y	Lungime segment (** (m)
1	481.443,797 258.844,734	2	481.442,879 258.845,98	1.547
2	481.442,879 258.845,98	3	481.154,42 258.599,574	379.374
3	481.154,42 258.599,574	4	481.154,806 258.599,034	0.663
4	481.154,806 258.599,034	5	481.155,399 258.598,38	0.883
5	481.155,399 258.598,38	1	481.443,797 258.844,734	379.294

Document care conţine date cu caracter personal, protejat de prevederile Regulamentului (UE) nr. 679/2016 şi Legii 190/2018

**** Lungimile segmentelor sunt determinate în planul de proiecţie Stereo 70 şi sunt rotunjite la 1 milimetru.**
***** Distanţa dintre puncte este formată din segmente cumulate ce sunt mai mici decât valoarea 1 milimetru.**

Neutilizabil in circuitul civil

DATE DESPRE IMOBILUL NR. 7529

Oficiul de Cadastru şi Publicitate Imobiliară TELEORMAN
Biroul de Cadastru şi Publicitate Imobiliară Alexandria

A. Partea I. Descrierea imobilului

TEREN Extravilan

Adresa: Jud. Teleorman

Nr. Crt	Nr cadastral Nr. topografic	Suprafaţa* (mp)	Observaţii / Referinţe
A1		971	Sector cadastral:17 Teren neimprejmuit;

B. Partea II. Proprietari şi acte

Inscrieri privitoare la dreptul de proprietate şi alte drepturi reale		Referinţe
/		
Act Notarial nr. Act de partaj voluntar 495, din 19/03/2015 emis de NP RADU MARIAN;		
B1	Intabulare, drept de PROPRIETATE, dobandit prin Conventie, cota actuala 1/1, cota initiala 1/1	A1
	1) **MOHORA MARIN**	

C. Partea III. SARCINI .

Inscrieri privind dezmembramintele dreptului de proprietate, drepturi reale de garanţie şi sarcini	Referinţe
NU SUNT	

Neutilizabil în circuitul civil

Anexa Nr. 1 La Partea I

Teren

Nr cadastral	Suprafaţa (mp)*	Observaţii / Referinţe
	971	

* Suprafaţa este determinată in planul de proiecţie Stereo 70.

DETALII LINIARE IMOBIL

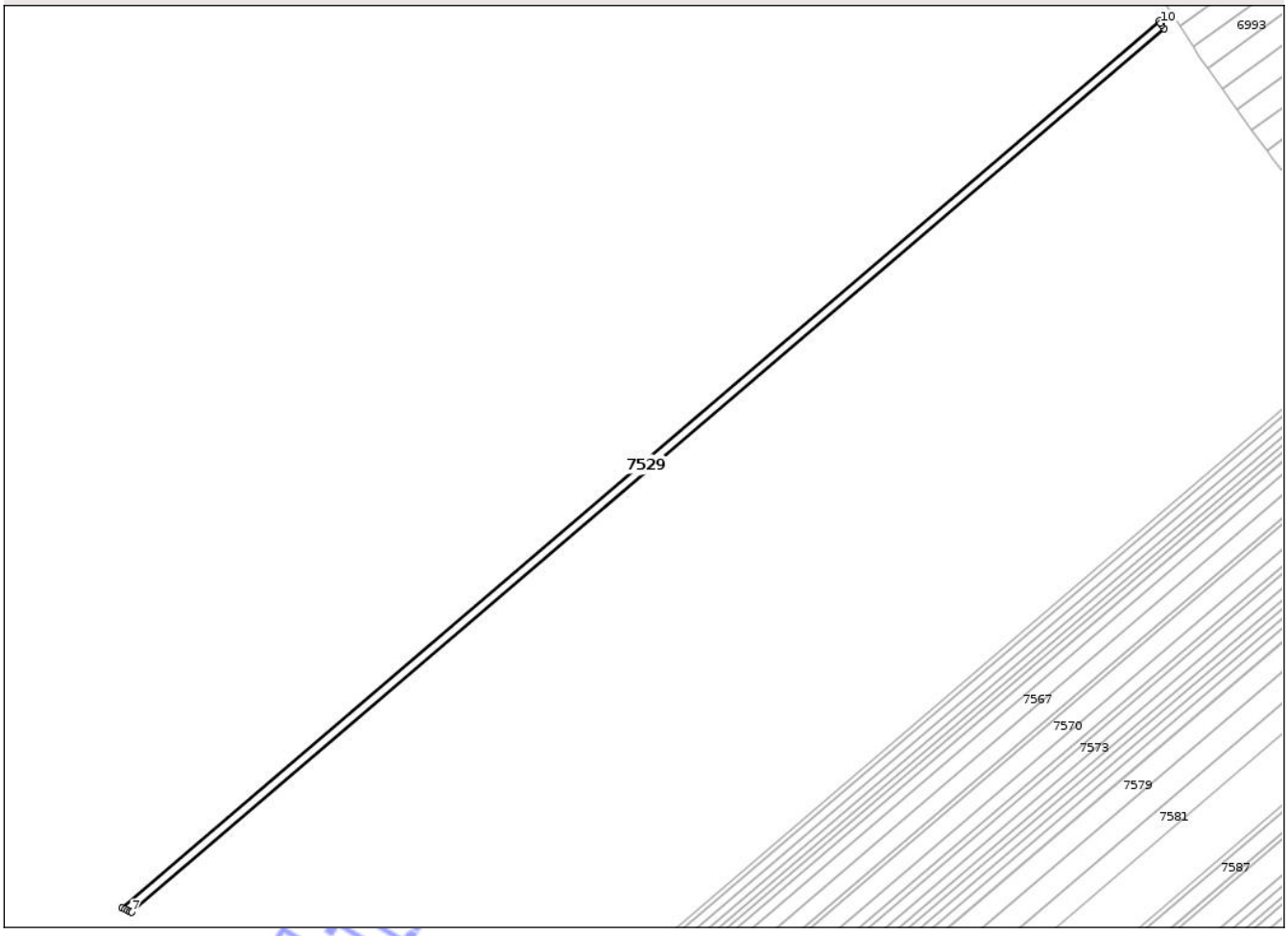

Date referitoare la teren

Crt	Categorie folosinţă	Intra vilan	Suprafaţa (mp)	Tarla	Parcelă	Nr. topo	Observaţii / Referinţe
1	arabil	NU	971	58	171	-	

Lungime Segmente
1) Valorile lungimilor segmentelor sunt obţinute din proiecţie în plan.

Punct început	X / Y	Punct sfârşit	X / Y	Lungime segment (** (m)
1	481.462,276 258.818,055	2	481.180,256 258.577,148	370.906
2	481.180,256 258.577,148	3	481.181,086 258.576,804	0.899
3	481.181,086 258.576,804	4	481.181,732 258.576,535	0.7
4	481.181,732 258.576,535	5	481.182,423 258.576,248	0.748
5	481.182,423 258.576,248	6	481.182,525 258.576,195	0.115

Document care conţine date cu caracter personal, protejat de prevederile Regulamentului (UE) nr. 679/2016 şi Legii 190/2018

Punct început	X / Y	Punct sfârşit	X / Y	Lungime segment (** (m)
6	481.182,525 258.576,195	7	481.182,932 258.575,984	0.458
7	481.182,932 258.575,984	8	481.463,711 258.815,829	369.273
8	481.463,711 258.815,829	9	481.463,055 258.816,846	1.209
9	481.463,055 258.816,846	10	481.462,714 258.817,375	0.63
10	481.462,714 258.817,375	1	481.462,276 258.818,055	0.809

**** Lungimile segmentelor sunt determinate în planul de proiecţie Stereo 70 şi sunt rotunjite la 1 milimetru.**
***** Distanţa dintre puncte este formată din segmente cumulate ce sunt mai mici decât valoarea 1 milimetru.**

Neutilizabil in circuitul civil

DATE DESPRE IMOBILUL NR. 7355

Oficiul de Cadastru şi Publicitate Imobiliară TELEORMAN
Biroul de Cadastru şi Publicitate Imobiliară Alexandria

A. Partea I. Descrierea imobilului

TEREN Extravilan

Adresa: Jud. Teleorman

Nr. Crt	Nr cadastral Nr. topografic	Suprafaţa* (mp)	Observaţii / Referinţe
A1		2.200	Sector cadastral:17 Teren neimprejmuit;

B. Partea II. Proprietari şi acte

Inscrieri privitoare la dreptul de proprietate şi alte drepturi reale		Referinţe
/		
Act Administrativ nr. 4200290, din 24/10/1995 emis de CJSDPT Teleorman;		
B1	Intabulare, drept de PROPRIETATE, dobandit prin Reconstituire, cota actuala 1/1, cota initiala 1/1	A1
	1) **GĂURAN COSTICĂ**	

C. Partea III. SARCINI .

Inscrieri privind dezmembramintele dreptului de proprietate, drepturi reale de garanţie şi sarcini	Referinţe
NU SUNT	

Neutilizabil în circuitul civil

Anexa Nr. 1 La Partea I

Teren

Nr cadastral	Suprafaţa (mp)*	Observaţii / Referinţe
	2.200	

* Suprafaţa este determinată in planul de proiecţie Stereo 70.

DETALII LINIARE IMOBIL



Date referitoare la teren

Crt	Categorie folosinţă	Intra vilan	Suprafaţa (mp)	Tarla	Parcelă	Nr. topo	Observaţii / Referinţe
1	arabil	NU	2.200	58	1	-	

Lungime Segmente

1) Valorile lungimilor segmentelor sunt obţinute din proiecţie în plan.

Punct început	X / Y	Punct sfârşit	X / Y	Lungime segment (** (m)
1	481.123,679 259.207,678	2	481.121,756 259.206,036	2.529
2	481.121,756 259.206,036	3	481.072,852 259.164,261	64.318
3	481.072,852 259.164,261	4	480.858,738 258.981,361	281.597
4	480.858,738 258.981,361	5	480.852,628 258.976,142	8.035
5	480.852,628 258.976,142	6	480.838,998 258.964,499	17.926

Document care conţine date cu caracter personal, protejat de prevederile Regulamentului (UE) nr. 679/2016 şi Legii 190/2018

Punct început	X / Y	Punct sfârşit	X / Y	Lungime segment (** (m)
6	480.838,998 258.964,499	7	480.839,508 258.962,87	1.708
7	480.839,508 258.962,87	8	480.840,015 258.961,25	1.697
8	480.840,015 258.961,25	9	480.840,705 258.959,047	2.309
9	480.840,705 258.959,047	10	480.840,851 258.958,581	0.489
10	480.840,851 258.958,581	11	481.136,448 259.211,084	388.761
11	481.136,448 259.211,084	12	481.136,108 259.211,397	0.462
12	481.136,108 259.211,397	13	481.135,69 259.211,781	0.568
13	481.135,69 259.211,781	14	481.133,411 259.213,877	3.096
14	481.133,411 259.213,877	15	481.131,988 259.212,988	1.678
15	481.131,988 259.212,988	16	481.128,8 259.210,995	3.76
16	481.128,8 259.210,995	17	481.124,189 259.208,114	5.437
17	481.124,189 259.208,114	1	481.123,679 259.207,678	0.671

**** Lungimile segmentelor sunt determinate în planul de proiecţie Stereo 70 şi sunt rotunjite la 1 milimetru.**
***** Distanţa dintre puncte este formată din segmente cumulate ce sunt mai mici decât valoarea 1 milimetru.**

Neutilizabil în circuitul civil

DATE DESPRE IMOBILUL NR. 6885

Oficiul de Cadastru şi Publicitate Imobiliară TELEORMAN
Biroul de Cadastru şi Publicitate Imobiliară Alexandria

A. Partea I. Descrierea imobilului

TEREN Intravilan

Adresa: Loc. Lunca, Str Principala, Nr. 21, Jud. Teleorman

Nr. Crt	Nr cadastral Nr. topografic	Suprafaţa* (mp)	Observaţii / Referinţe
A1		Din acte: 5.000 Masurata: 4.779	Sector cadastral:11 Teren neimprejmuit;

Construcţii

Crt	Nr cadastral Nr. topografic	Adresa	Observaţii / Referinţe
A1.1		Loc. Lunca, Str Principală, Nr. 21, Jud. Teleorman	Nr. niveluri:1; S. construita la sol:88 mp; S. construita desfasurata:88 mp;
A1.2		Loc. Lunca, Str Principală, Nr. 21, Jud. Teleorman	Nr. niveluri:1; S. construita la sol:19 mp; S. construita desfasurata:19 mp;

B. Partea II. Proprietari şi acte

Inscrieri privitoare la dreptul de proprietate şi alte drepturi reale		Referinţe
/		
Act Administrativ nr. 4200280, din 24/10/1995 emis de CJSDPT Teleorman;		
B1	Intabulare, drept de PROPRIETATE, dobandit prin Reconstituire, cota actuala 1/1, cota initiala 1/1	A1
	1) **CĂZĂNARU M MARIN**, Lipsa CNP	
Act Normativ nr. 7, din 13/03/1996 emis de PARLAMENTUL ROMANIEI;		
B2	Intabulare, drept de PROPRIETATE, dobandit prin Lege, cota actuala 1/1, cota initiala 1/1	A1.1, A1.2
	1) **CĂZĂNARU M MARIN**, Lipsa CNP	

C. Partea III. SARCINI .

Inscrieri privind dezmembramintele dreptului de proprietate, drepturi reale de garanţie şi sarcini	Referinţe
NU SUNT	

Neutilizabil în circuitul civil

Anexa Nr. 1 La Partea I

Teren

Nr cadastral	Suprafaţa (mp)*	Observaţii / Referinţe
	Din acte: 5.000 Masurata: 4.779	

* Suprafaţa este determinată in planul de proiecţie Stereo 70.

DETALII LINIARE IMOBIL

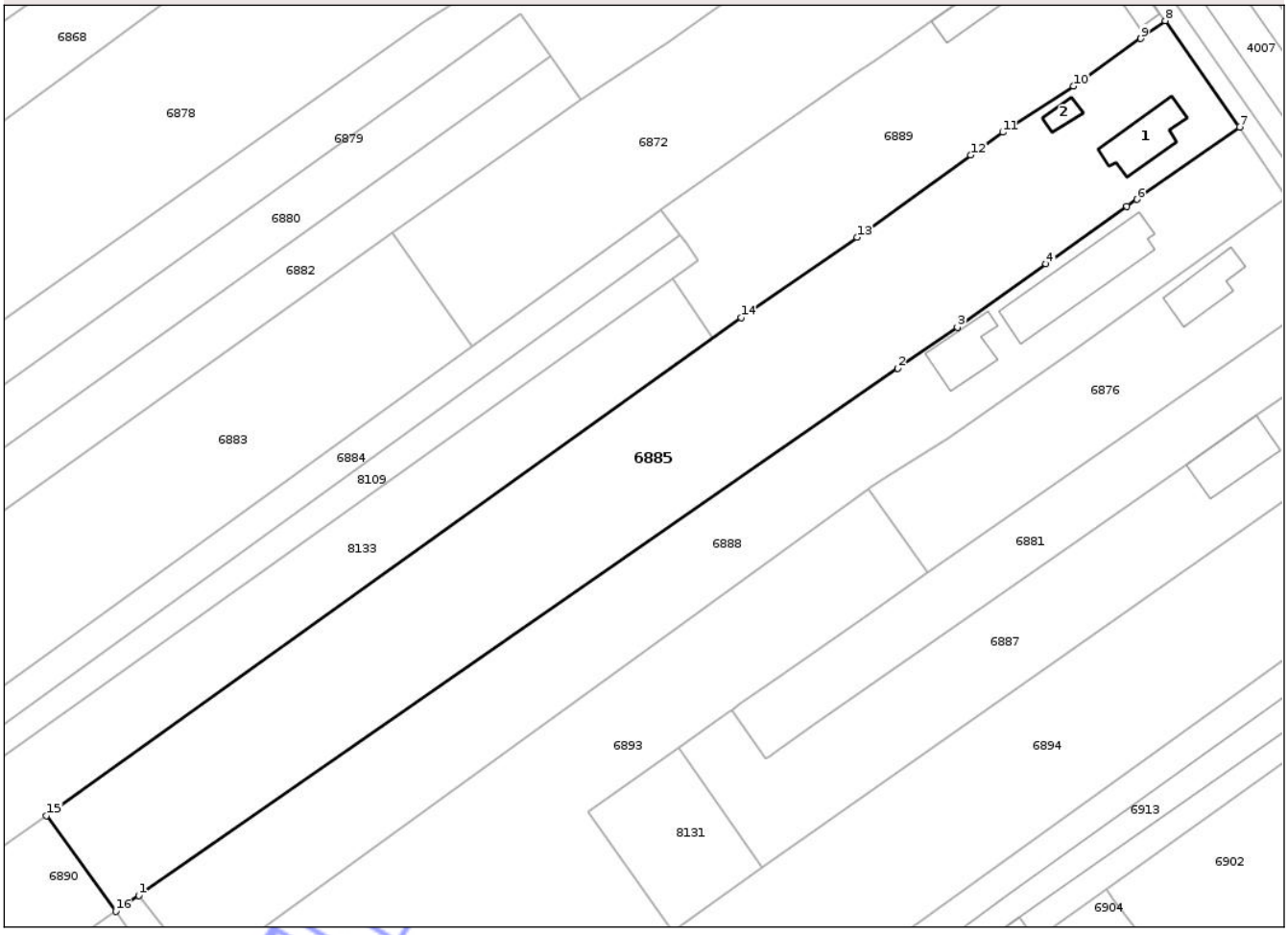

Date referitoare la teren

Crt	Categorie folosinţă	Intra vilan	Suprafaţa (mp)	Tarla	Parcelă	Nr. topo	Observaţii / Referinţe
1	curti constructii	DA	847	13	898/1,898/2	-	
2	arabil	DA	3.932	13	898/1,898/2	-	

Date referitoare la construcţii

Crt	Număr	Destinaţie construcţie	Supraf. (mp)	Situaţie juridică	Observaţii / Referinţe
A1.1		constructii de locuinte	88	Cu acte	Nr. niveluri:1; S. construita la sol:88 mp; S. construita desfasurata:88 mp;
A1.2		constructii anexa	19	Cu acte	Nr. niveluri:1; S. construita la sol:19 mp; S. construita desfasurata:19 mp;

Lungime Segmente

1) Valorile lungimilor segmentelor sunt obţinute din proiecţie în plan.

Punct început	X / Y	Punct sfârşit	X / Y	Lungime segment (** (m)
1	482.019,87 258.774,962	2	482.145,671 258.862,311	153.152
2	482.145,671 258.862,311	3	482.155,554 258.869,114	11.998

Document care conţine date cu caracter personal, protejat de prevederile Regulamentului (UE) nr. 679/2016 şi Legii 190/2018

Punct început	X / Y	Punct sfârşit	X / Y	Lungime segment (** (m)
3	482.155,554 258.869,114	4	482.170,239 258.879,57	18.027
4	482.170,239 258.879,57	5	482.183,656 258.889,124	16.471
5	482.183,656 258.889,124	6	482.185,299 258.890,283	2.01
6	482.185,299 258.890,283	7	482.202,318 258.902,293	20.83
7	482.202,318 258.902,293	8	482.189,98 258.919,891	21.492
8	482.189,98 258.919,891	9	482.185,959 258.916,926	4.996
9	482.185,959 258.916,926	10	482.174,771 258.909,045	13.685
10	482.174,771 258.909,045	11	482.163,076 258.901,411	13.966
11	482.163,076 258.901,411	12	482.157,816 258.897,622	6.483
12	482.157,816 258.897,622	13	482.138,925 258.884,012	23.283
13	482.138,925 258.884,012	14	482.119,708 258.870,683	23.387
14	482.119,708 258.870,683	15	482.004,606 258.788,201	141.604
15	482.004,606 258.788,201	16	482.016,058 258.772,315	19.583
16	482.016,058 258.772,315	1	482.019,87 258.774,962	4.641

**** Lungimile segmentelor sunt determinate în planul de proiecţie Stereo 70 şi sunt rotunjite la 1 milimetru.**
***** Distanţa dintre puncte este formată din segmente cumulate ce sunt mai mici decât valoarea 1 milimetru.**

Neutilizabil în circuitul civil

DATE DESPRE IMOBILUL NR. 7227

Oficiul de Cadastru şi Publicitate Imobiliară TELEORMAN
Biroul de Cadastru şi Publicitate Imobiliară Alexandria

A. Partea I. Descrierea imobilului

TEREN Extravilan

Adresa: Jud. Teleorman

Nr. Crt	Nr cadastral Nr. topografic	Suprafaţa* (mp)	Observaţii / Referinţe
A1		2.000	Sector cadastral:15 Teren neimprejmuit;

B. Partea II. Proprietari şi acte

Inscrieri privitoare la dreptul de proprietate şi alte drepturi reale		Referinţe
/		
Act Notarial nr. Act de partaj voluntar 2103, din 29/11/2023 emis de NP RADU MARIAN;		
B1	Intabulare, drept de PROPRIETATE, dobandit prin Conventie, cota actuala 1/1, cota initiala 1/1	A1
	1) **CATANA VICTOR**	

C. Partea III. SARCINI .

Inscrieri privind dezmembramintele dreptului de proprietate, drepturi reale de garanţie şi sarcini	Referinţe
NU SUNT	

Neutilizabil în circuitul civil

Anexa Nr. 1 La Partea I

Teren

Nr cadastral	Suprafaţa (mp)*	Observaţii / Referinţe
	2.000	

* Suprafaţa este determinată in planul de proiecţie Stereo 70.

DETALII LINIARE IMOBIL

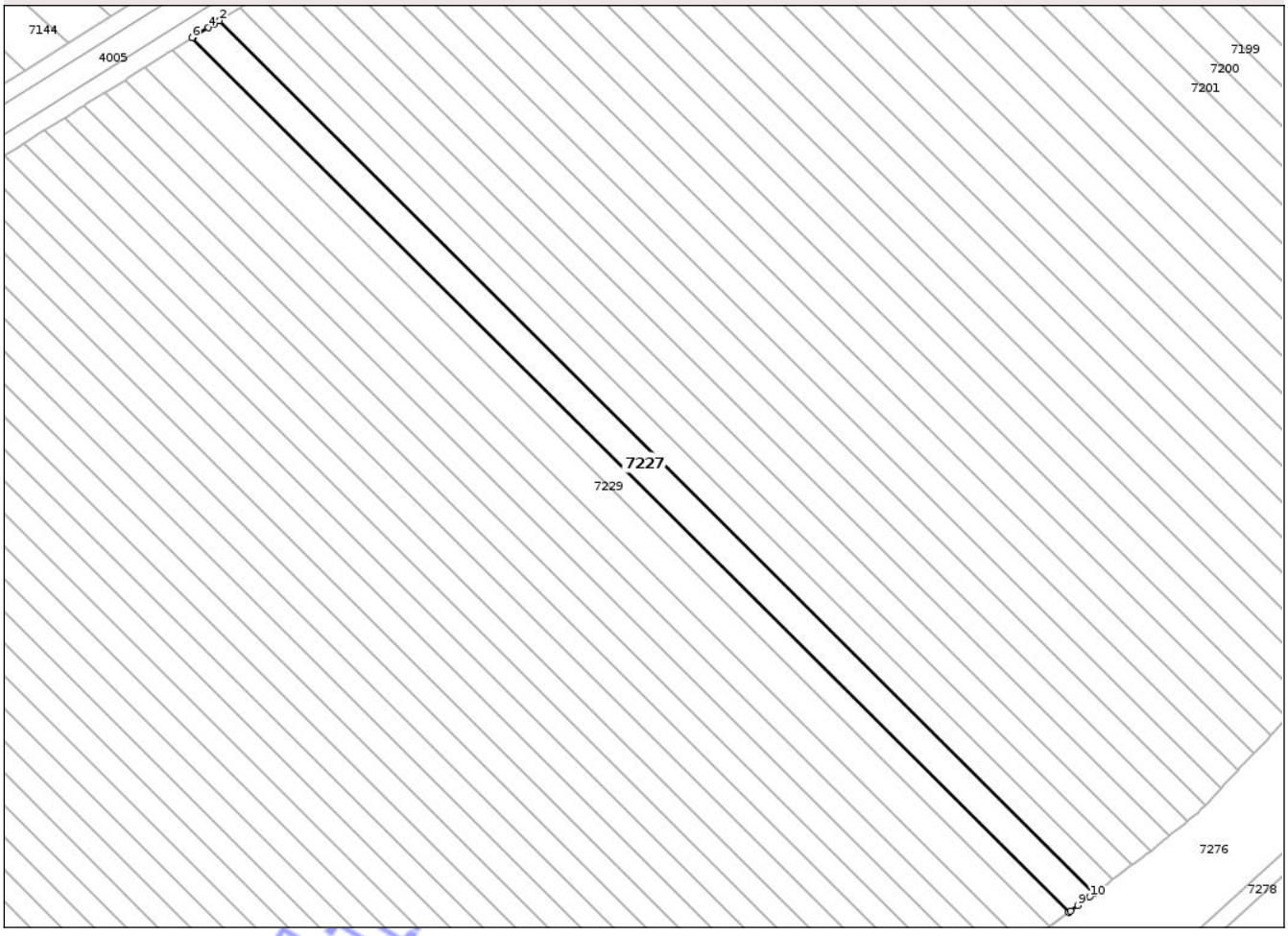

Date referitoare la teren

Crt	Categorie folosinţă	Intra vilan	Suprafaţa (mp)	Tarla	Parcelă	Nr. topo	Observaţii / Referinţe
1	arabil	NU	2.000	56A	72	-	

Lungime Segmente
1) Valorile lungimilor segmentelor sunt obţinute din proiecţie în plan.

Punct început	X / Y	Punct sfârşit	X / Y	Lungime segment (** (m)
1	480.466,578 259.024,161	2	480.267,112 259.222,968	281.621
2	480.267,112 259.222,968	3	480.265,839 259.222,169	1.503
3	480.265,839 259.222,169	4	480.264,584 259.221,381	1.482
4	480.264,584 259.221,381	5	480.261,212 259.219,265	3.981
5	480.261,212 259.219,265	6	480.260,946 259.219,098	0.314

Document care conţine date cu caracter personal, protejat de prevederile Regulamentului (UE) nr. 679/2016 şi Legii 190/2018

Punct început	X / Y	Punct sfârşit	X / Y	Lungime segment (** (m)
6	480.260,946 259.219,098	7	480.460,82 259.019,884	282.198
7	480.460,82 259.019,884	8	480.461,287 259.020,231	0.582
8	480.461,287 259.020,231	9	480.462,925 259.021,448	2.041
9	480.462,925 259.021,448	10	480.465,603 259.023,437	3.336
10	480.465,603 259.023,437	1	480.466,578 259.024,161	1.215

**** Lungimile segmentelor sunt determinate în planul de proiecţie Stereo 70 şi sunt rotunjite la 1 milimetru.**
***** Distanţa dintre puncte este formată din segmente cumulate ce sunt mai mici decât valoarea 1 milimetru.**

Neutilizabil in circuitul civil

DATE DESPRE IMOBILUL NR. 7326

Oficiul de Cadastru şi Publicitate Imobiliară TELEORMAN
Biroul de Cadastru şi Publicitate Imobiliară Alexandria

A. Partea I. Descrierea imobilului

TEREN Extravilan

Adresa: Jud. Teleorman

Nr. Crt	Nr cadastral Nr. topografic	Suprafaţa* (mp)	Observaţii / Referinţe
A1		1.500	Sector cadastral:15 Teren neimprejmuit;

B. Partea II. Proprietari şi acte

Inscrieri privitoare la dreptul de proprietate şi alte drepturi reale		Referinţe
/		
Act Administrativ nr. 4200110, din 11/04/1995 emis de CJSDPT Teleorman;		
B1	Intabulare, drept de PROPRIETATE, dobandit prin Reconstituire, cota actuala 1/1, cota initiala 1/1	A1
	1) **AMZA ELENA** 2) **AMZA ŞTEFAN**	

C. Partea III. SARCINI .

Inscrieri privind dezmembramintele dreptului de proprietate, drepturi reale de garanţie şi sarcini	Referinţe
NU SUNT	

Neutilizabil în circuitul civil

Anexa Nr. 1 La Partea I

Teren

Nr cadastral	Suprafaţa (mp)*	Observaţii / Referinţe
	1.500	

* Suprafaţa este determinată in planul de proiecţie Stereo 70.

DETALII LINIARE IMOBIL

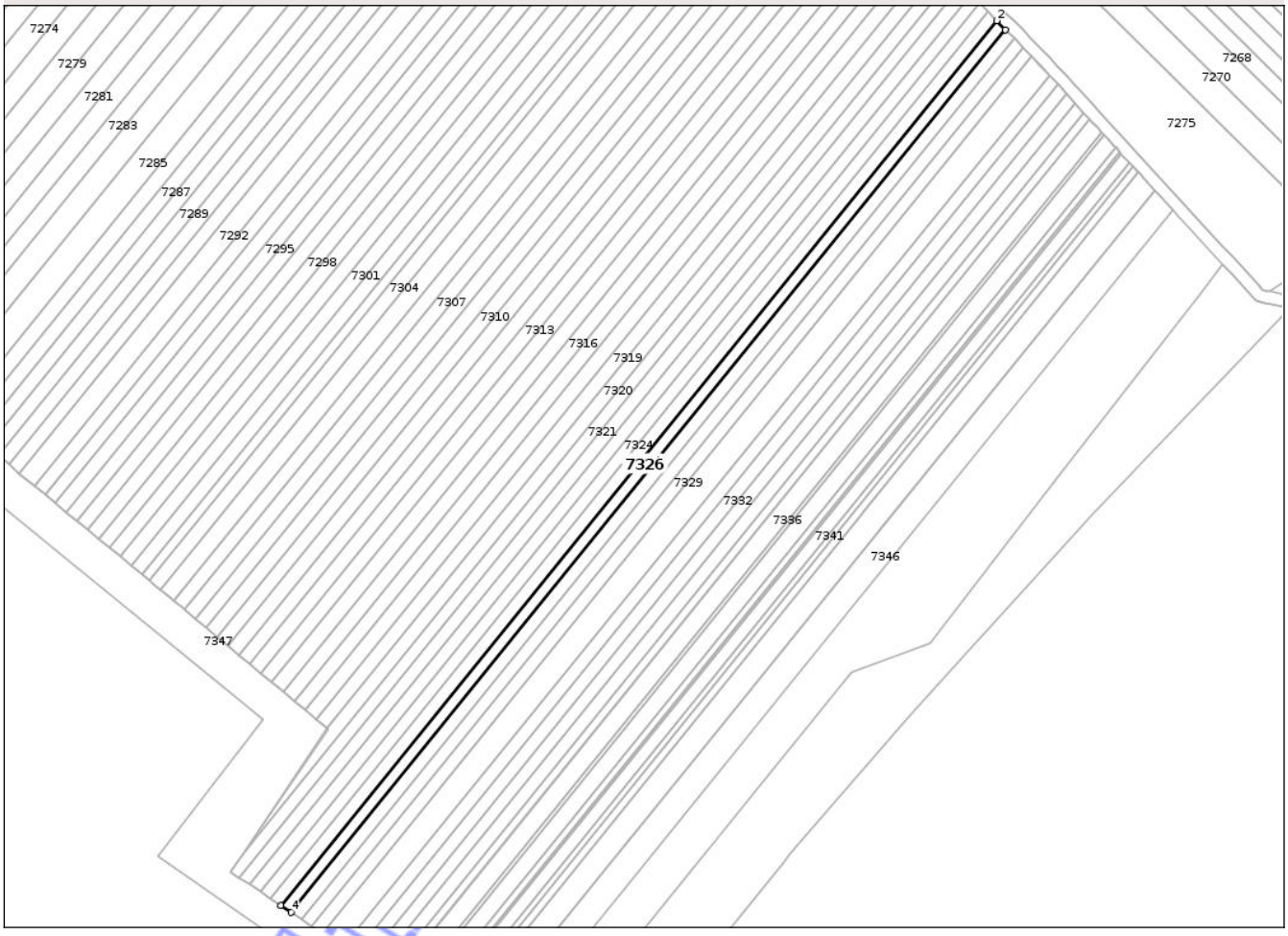

Date referitoare la teren

Crt	Categorie folosinţă	Intra vilan	Suprafaţa (mp)	Tarla	Parcelă	Nr. topo	Observaţii / Referinţe
1	arabil	NU	1.500	56B	58	-	

Lungime Segmente

1) Valorile lungimilor segmentelor sunt obţinute din proiecţie în plan.

Punct început	X / Y	Punct sfârşit	X / Y	Lungime segment (** (m)
1	480.160,071 258.956,056	2	480.157,221 258.958,97	4.077
2	480.157,221 258.958,97	3	479.923,766 258.670,874	370.811
3	479.923,766 258.670,874	4	479.927,146 258.668,613	4.067
4	479.927,146 258.668,613	1	480.160,071 258.956,056	369.97

**** Lungimile segmentelor sunt determinate în planul de proiecţie Stereo 70 şi sunt rotunjite la 1 milimetru.**

Document care conţine date cu caracter personal, protejat de prevederile Regulamentului (UE) nr. 679/2016 şi Legii 190/2018

***** Distanţa dintre puncte este formată din segmente cumulate ce sunt mai mici decât valoarea 1 milimetru.**

Neutilizabil in circuitul civil

DATE DESPRE IMOBILUL NR. 6931

Oficiul de Cadastru şi Publicitate Imobiliară TELEORMAN
Biroul de Cadastru şi Publicitate Imobiliară Alexandria

A. Partea I. Descrierea imobilului

Nr. CF vechi:127
Nr. cadastral vechi:203

TEREN Necunoscut

Adresa: Loc. Lunca, Str Marginea, Nr. 69, Jud. Teleorman

Nr. Crt	Nr cadastral Nr. topografic	Suprafaţa* (mp)	Observaţii / Referinţe
A1	21722	5.500	Sector cadastral:12 Teren neimprejmuit;

Construcţii

Crt	Nr cadastral Nr. topografic	Adresa	Observaţii / Referinţe
A1.1	21722-C1	Loc. Lunca, Str Marginea, Nr. 69, Jud. Teleorman	Nr. niveluri:1; S. construita la sol:68 mp; S. construita desfasurata:68 mp; C1-locuință în suprafață construită de 68 mp
A1.2	21722-C2	Loc. Lunca, Str Marginea, Nr. 69, Jud. Teleorman	Nr. niveluri:1; S. construita la sol:40 mp; S. construita desfasurata:40 mp; C2-anexă în suprafață construită de 40 mp
A1.3	21722-C3	Loc. Lunca, Str Marginea, Nr. 69, Jud. Teleorman	Nr. niveluri:1; S. construita la sol:51 mp; S. construita desfasurata:51 mp; C3-anexă în suprafață construită de 51 mp
A1.5	21722-C5	Loc. Lunca, Str Marginea, Nr. 69, Jud. Teleorman	Nr. niveluri:1; S. construita la sol:83 mp; S. construita desfasurata:83 mp; C5-anexă în suprafață construită de 83 mp

B. Partea II. Proprietari şi acte

Inscrieri privitoare la dreptul de proprietate şi alte drepturi reale		Referinţe
3674 / 22/03/2006		
Contract De Intretinere nr. aut.nr.704, din 22/03/2006 emis de NP Paun Picu;		
B1	Intabulare, drept de PROPRIETATEcu titlu de întreținere, bun comun, dobandit prin Conventie, cota actuala 1/1, cota initiala 1/1	A1, A1.1, A1.2, A1.3, A1.5
	1) **GÎTSTRÎMB DANA FLORINA**, Lipsa CNP 2) **GÎTSTRÎMB AUREL**, Lipsa CNP	

C. Partea III. SARCINI

Inscrieri privind dezmembramintele dreptului de proprietate, drepturi reale de garanţie şi sarcini		Referinţe
3674 / 22/03/2006		
Contract De Intretinere nr. aut.nr.704, din 22/03/2006 emis de NP Paun Picu;		
C1	Intabulare, drept de UZUFRUCT VIAGER, dobandit prin Conventie, cota actuala 1/1, cota initiala 1/1	A1, A1.1, A1.2, A1.3, A1.5
	1) **GĂURAN CONSTANTIN** 2) **GAURAN DUMITRA**	
C2	Se notează obligația de întreținere în favoarea:	A1, A1.1, A1.2, A1.3, A1.5
	1) **GĂURAN CONSTANTIN** 2) **GAURAN DUMITRA**	

Neutilizabil în circuitul civil

Anexa Nr. 1 La Partea I

Teren

Nr cadastral	Suprafaţa (mp)*	Observaţii / Referinţe
21722	5.500	

* Suprafaţa este determinată in planul de proiecţie Stereo 70.

DETALII LINIARE IMOBIL

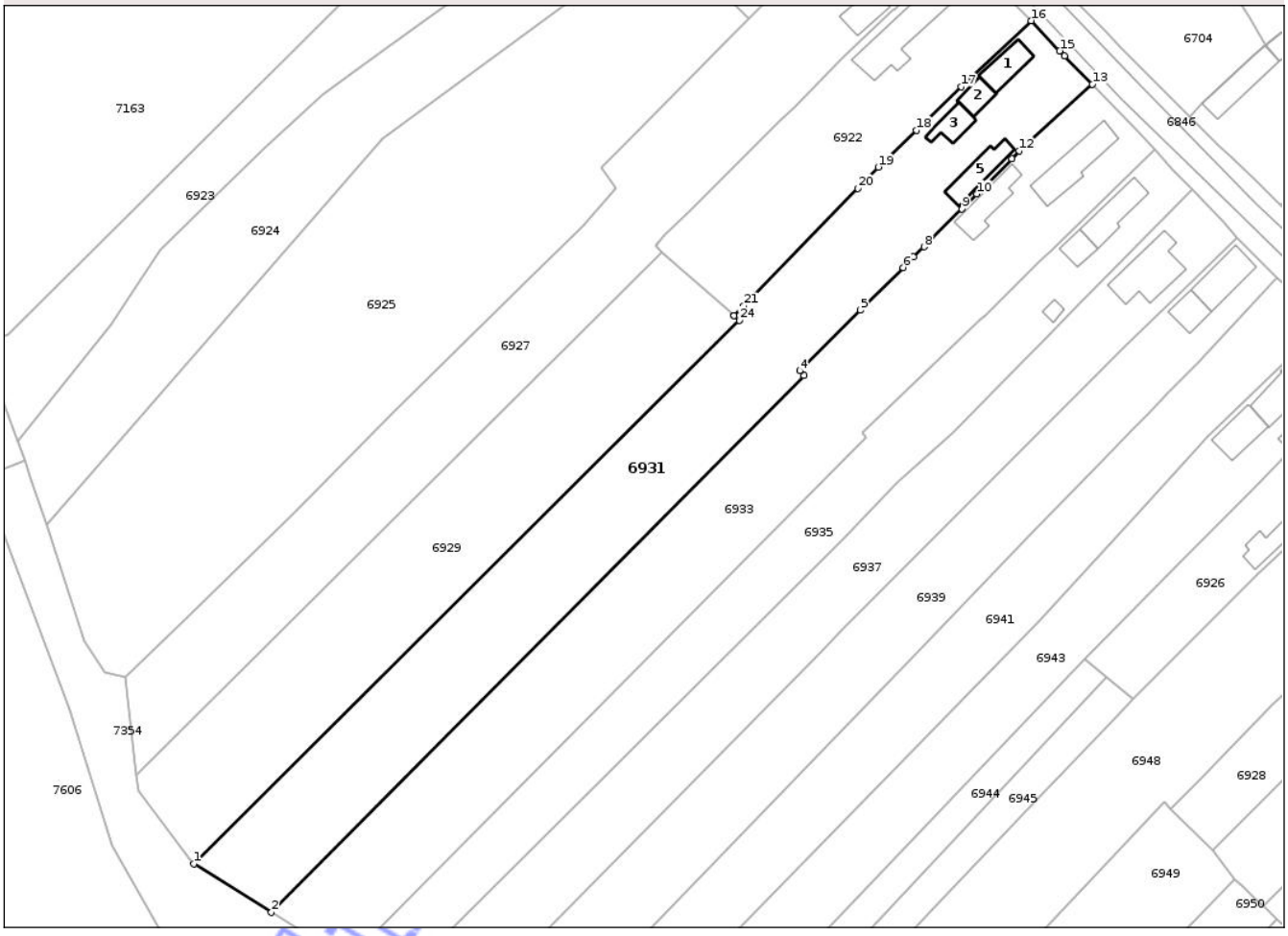

Date referitoare la teren

Crt	Categorie folosinţă	Intra vilan	Suprafaţa (mp)	Tarla	Parcelă	Nr. topo	Observaţii / Referinţe
1	curti constructii	DA	1.149	26	2218,2219	-	
2	livada	DA	330	26	2218,2219	-	
3	arabil	DA	380	26	2218,2219	-	
4	arabil	NU	3.641	26	2218,2219	-	

Date referitoare la construcţii

Crt	Număr	Destinaţie construcţie	Supraf. (mp)	Situaţie juridică	Observaţii / Referinţe
A1.1	21722-C1	constructii de locuinte	68	Cu acte	Nr. niveluri:1; S. construita la sol:68 mp; S. construita desfasurata:68 mp; C1-locuință în suprafață construită de 68 mp
A1.2	21722-C2	constructii anexa	40	Cu acte	Nr. niveluri:1; S. construita la sol:40 mp; S. construita desfasurata:40 mp; C2-anexă în suprafață construită de 40 mp
A1.3	21722-C3	constructii anexa	51	Cu acte	Nr. niveluri:1; S. construita la sol:51 mp; S. construita desfasurata:51 mp; C3-anexă în suprafață construită de 51 mp
A1.5	21722-C5	constructii anexa	83	Cu acte	Nr. niveluri:1; S. construita la sol:83 mp; S. construita desfasurata:83 mp; C5-anexă în suprafață construită de 83 mp

Document care conține date cu caracter personal, protejat de prevederile Regulamentului (UE) nr. 679/2016 și Legii 190/2018

Lungime Segmente

1) Valorile lungimilor segmentelor sunt obţinute din proiecţie în plan.

Punct început	X / Y	Punct sfârşit	X / Y	Lungime segment (** (m)
1	481.003,453 259.338,548	2	481.021,438 259.327,344	21.189
3	481.144,863 259.451,456	4	481.143,802 259.452,604	1.563
5	481.157,896 259.466,628	6	481.167,754 259.476,469	13.929
7	481.170,174 259.478,882	8	481.172,594 259.481,295	3.418
9	481.181,379 259.490,055	10	481.184,822 259.493,487	4.861
11	481.192,949 259.501,591	12	481.194,638 259.503,475	2.53
13	481.211,607 259.518,862	14	481.205,179 259.525,406	9.173
15	481.204,006 259.526,603	16	481.197,379 259.533,559	9.607
17	481.181,249 259.518,263	18	481.170,82 259.508,209	14.486
19	481.162,004 259.499,71	20	481.157,229 259.494,79	6.856
21	481.130,832 259.467,59	22	481.128,616 259.465,33	3.165
23	481.128,593 259.465,307	24	481.129,783 259.464,25	1.591

Punct început	X / Y	Punct sfârşit	X / Y	Lungime segment (** (m)
2	481.021,438 259.327,344	3	481.144,863 259.451,456	175.036
4	481.143,802 259.452,604	5	481.157,896 259.466,628	19.882
6	481.167,754 259.476,469	7	481.170,174 259.478,882	3.418
8	481.172,594 259.481,295	9	481.181,379 259.490,055	12.406
10	481.184,822 259.493,487	11	481.192,949 259.501,591	11.477
12	481.194,638 259.503,475	13	481.211,607 259.518,862	22.906
14	481.205,179 259.525,406	15	481.204,006 259.526,603	1.676
16	481.197,379 259.533,559	17	481.181,249 259.518,263	22.229
18	481.170,82 259.508,209	19	481.162,004 259.499,71	12.246
20	481.157,229 259.494,79	21	481.130,832 259.467,59	37.903
22	481.128,616 259.465,33	23	481.128,593 259.465,307	0.033
24	481.129,783 259.464,25	1	481.003,453 259.338,548	178.214

** Lungimile segmentelor sunt determinate în planul de proiecţie Stereo 70 şi sunt rotunjite la 1 milimetru.
*** Distanţa dintre puncte este formată din segmente cumulate ce sunt mai mici decât valoarea 1 milimetru.

Neutilizabil în circuitul civil

DATE DESPRE IMOBILUL NR. 7080

Oficiul de Cadastru şi Publicitate Imobiliară TELEORMAN
Biroul de Cadastru şi Publicitate Imobiliară Alexandria

A. Partea I. Descrierea imobilului

TEREN Necunoscut

Adresa: Loc. Lunca, Jud. Teleorman

Nr. Crt	Nr cadastral Nr. topografic	Suprafaţa* (mp)	Observaţii / Referinţe
A1		1.500	Sector cadastral:14 Teren neimprejmuit;

B. Partea II. Proprietari şi acte

Inscrieri privitoare la dreptul de proprietate şi alte drepturi reale		Referinţe
/		
Act Administrativ nr. 42-00690, din 23/02/1999 emis de CJSDPT Teleorman;		
B1	Intabulare, drept de PROPRIETATE, dobandit prin Reconstituire, cota actuala 3/4, cota initiala 3/4	A1
	1) **BODÎRCA F PETRE**, Lipsa CNP 2) **CAZANARU PANAIT**, Lipsa CNP 3) **JIANU FLOAREA**, Lipsa CNP	
Act Notarial nr. Certificat de mostenitor 199, din 15/11/2007 emis de NP RADU MARIAN;		
B2	Intabulare, drept de PROPRIETATE, dobandit prin Succesiune, cota actuala 1/4, cota initiala 1/4	A1
	1) **TERCI NICOLAE**	

C. Partea III. SARCINI .

Inscrieri privind dezmembramintele dreptului de proprietate, drepturi reale de garanţie şi sarcini	Referinţe
NU SUNT	

Neutilizabil în circuitul civil

Anexa Nr. 1 La Partea I

Teren

Nr cadastral	Suprafaţa (mp)*	Observaţii / Referinţe
	1.500	

* Suprafaţa este determinată in planul de proiecţie Stereo 70.

DETALII LINIARE IMOBIL

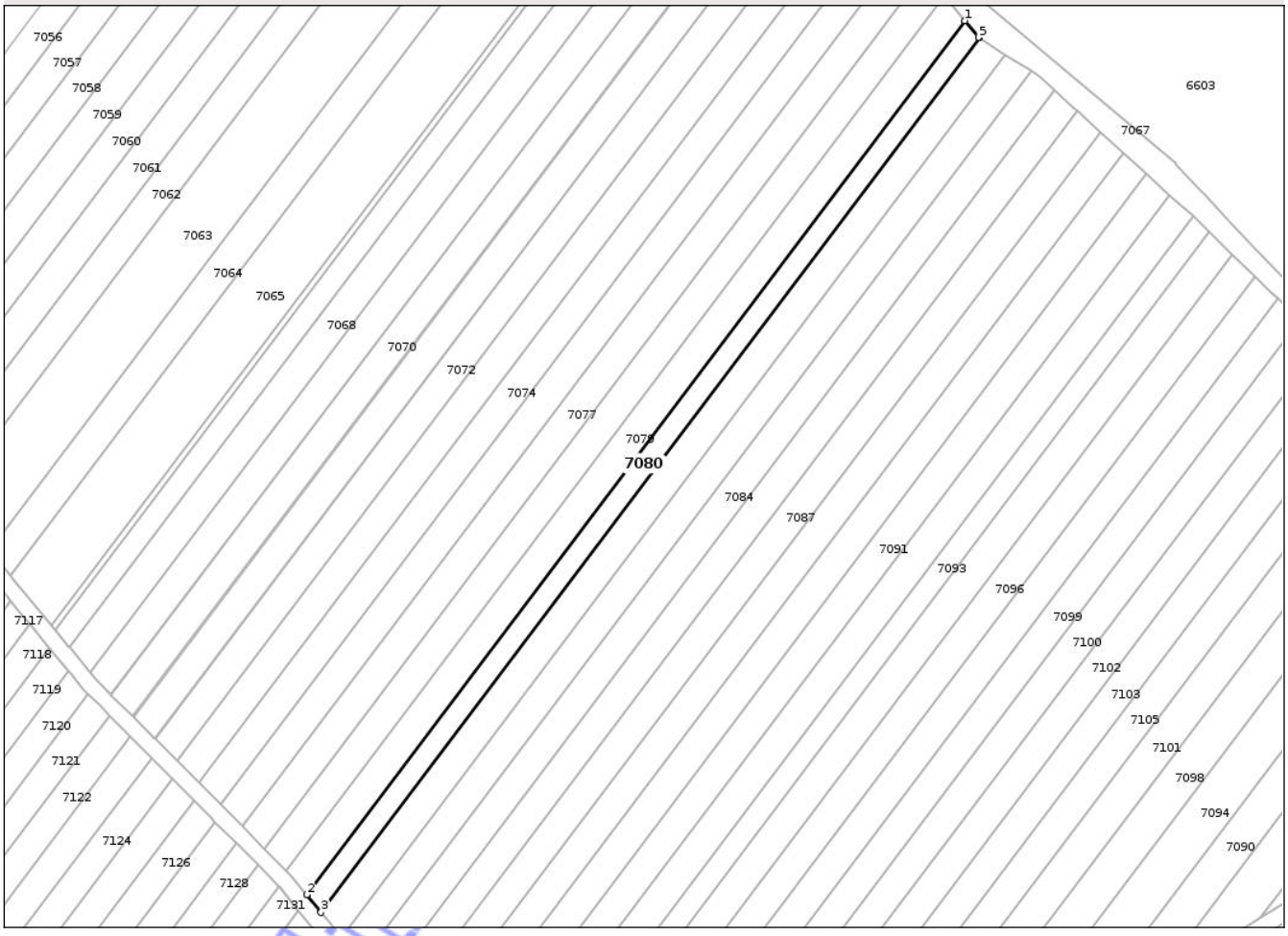

Date referitoare la teren

Crt	Categorie folosinţă	Intra vilan	Suprafaţa (mp)	Tarla	Parcelă	Nr. topo	Observaţii / Referinţe
1	arabil	DA	660	55A	21	-	
2	arabil	NU	840	55A	21	-	

Lungime Segmente

1) Valorile lungimilor segmentelor sunt obţinute din proiecţie în plan.

Punct început	X / Y	Punct sfârşit	X / Y	Lungime segment (** (m)
1	480.621,036 259.731,718	2	480.456,888 259.514,045	272.628
2	480.456,888 259.514,045	3	480.460,476 259.509,666	5.662
3	480.460,476 259.509,666	4	480.624,694 259.727,432	272.745
4	480.624,694 259.727,432	5	480.624,481 259.727,57	0.255

Document care conţine date cu caracter personal, protejat de prevederile Regulamentului (UE) nr. 679/2016 şi Legii 190/2018

Punct început	X / Y	Punct sfârşit	X / Y	Lungime segment (** (m)
5	480.624,481 259.727,57	1	480.621,036 259.731,718	5.391

** Lungimile segmentelor sunt determinate în planul de proiecţie Stereo 70 şi sunt rotunjite la 1 milimetru.
*** Distanţa dintre puncte este formată din segmente cumulate ce sunt mai mici decât valoarea 1 milimetru.

Neutilizabil in circuitul civil

DATE DESPRE IMOBILUL NR. 7345

Oficiul de Cadastru şi Publicitate Imobiliară TELEORMAN
Biroul de Cadastru şi Publicitate Imobiliară Alexandria

A. Partea I. Descrierea imobilului

TEREN Extravilan

Adresa: Jud. Teleorman

Nr. Crt	Nr cadastral Nr. topografic	Suprafaţa* (mp)	Observaţii / Referinţe
A1		1.535	Sector cadastral:15 Teren neimprejmuit;

B. Partea II. Proprietari şi acte

Inscrieri privitoare la dreptul de proprietate şi alte drepturi reale		Referinţe
/		
Act Administrativ nr. 4200367, din 10/01/1996 emis de CJSDPT Teleorman;		
B1	Intabulare, drept de PROPRIETATE, dobandit prin Reconstituire, cota actuala 1/1, cota initiala 1/1	A1
	1) **POLOG ILIE**	

C. Partea III. SARCINI .

Inscrieri privind dezmembramintele dreptului de proprietate, drepturi reale de garanţie şi sarcini	Referinţe
NU SUNT	

Neutilizabil în circuitul civil

Anexa Nr. 1 La Partea I

Teren

Nr cadastral	Suprafaţa (mp)*	Observaţii / Referinţe
	1.535	

* Suprafaţa este determinată in planul de proiecţie Stereo 70.

DETALII LINIARE IMOBIL

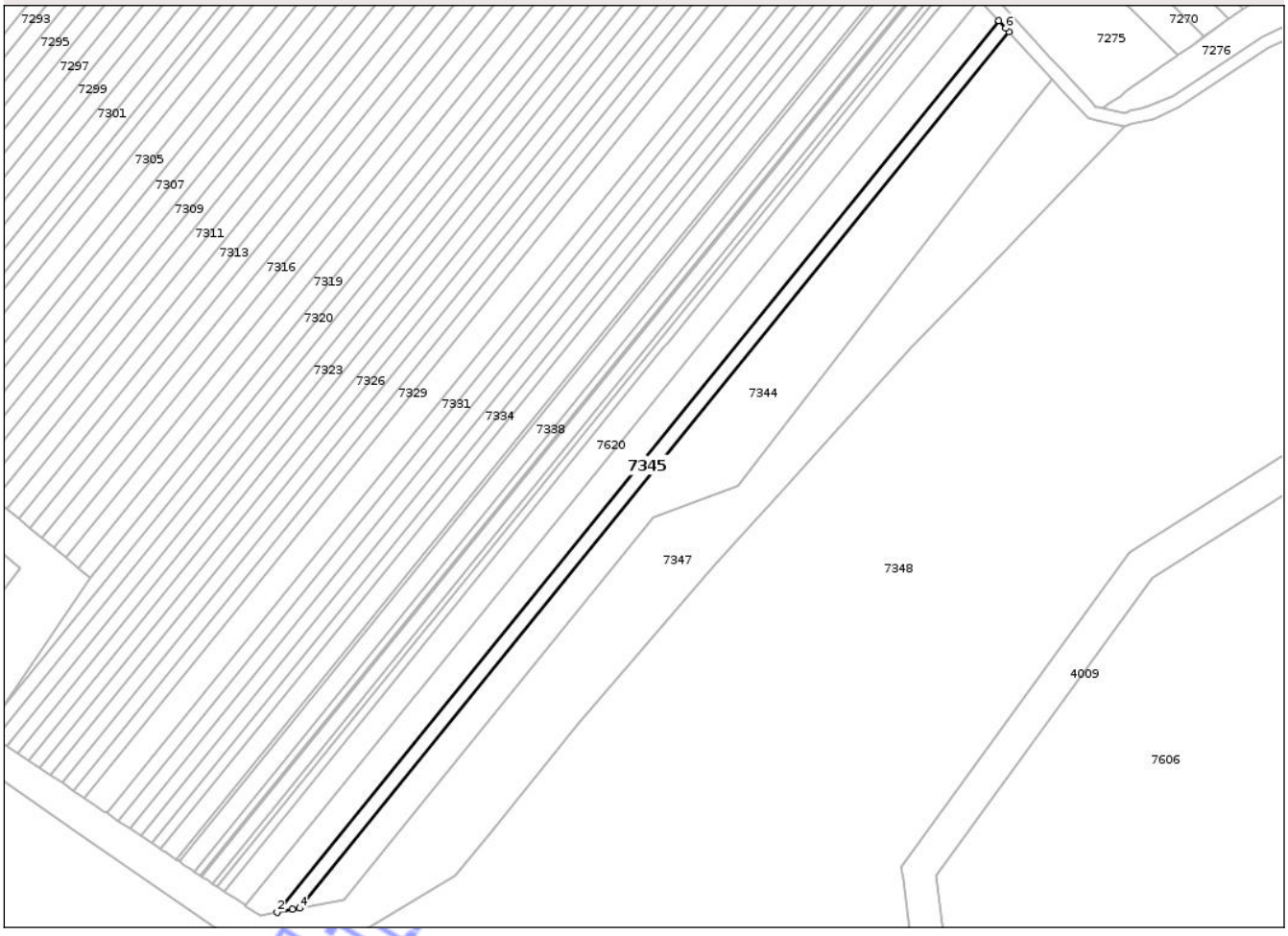

Date referitoare la teren

Crt	Categorie folosinţă	Intra vilan	Suprafaţa (mp)	Tarla	Parcelă	Nr. topo	Observaţii / Referinţe
1	arabil	NU	1.535	56B	348	-	In act T58

Lungime Segmente
1) Valorile lungimilor segmentelor sunt obţinute din proiecţie în plan.

Punct început	X / Y	Punct sfârşit	X / Y	Lungime segment (** (m)
1	480.214,719 258.897,245	2	479.995,84 258.627,135	347.66
2	479.995,84 258.627,135	3	480.000,481 258.628,006	4.722
3	480.000,481 258.628,006	4	480.002,598 258.628,403	2.154
4	480.002,598 258.628,403	5	480.217,762 258.893,926	341.758
5	480.217,762 258.893,926	6	480.216,809 258.894,966	1.41

Document care conţine date cu caracter personal, protejat de prevederile Regulamentului (UE) nr. 679/2016 şi Legii 190/2018

Punct început	X / Y	Punct sfârşit	X / Y	Lungime segment (** (m)
6	480.216,809 258.894,966	1	480.214,719 258.897,245	3.092

**** Lungimile segmentelor sunt determinate în planul de proiecţie Stereo 70 şi sunt rotunjite la 1 milimetru.**
***** Distanţa dintre puncte este formată din segmente cumulate ce sunt mai mici decât valoarea 1 milimetru.**

Neutilizabil in circuitul civil

DATE DESPRE IMOBILUL NR. 7257

Oficiul de Cadastru şi Publicitate Imobiliară TELEORMAN
Biroul de Cadastru şi Publicitate Imobiliară Alexandria

A. Partea I. Descrierea imobilului

TEREN Extravilan

Adresa: Jud. Teleorman

Nr. Crt	Nr cadastral Nr. topografic	Suprafaţa* (mp)	Observaţii / Referinţe
A1		1.500	Sector cadastral:15 Teren neimprejmuit;

B. Partea II. Proprietari şi acte

Inscrieri privitoare la dreptul de proprietate şi alte drepturi reale		Referinţe
/		
Act Administrativ nr. 4200576, din 19/07/1996 emis de CJSDPT Teleorman;		
B1	Intabulare, drept de PROPRIETATE, dobandit prin Reconstituire, cota actuala 1/1, cota initiala 1/1	A1
	1) **VLAD MARIOARA**, Lipsa CNP 2) **MAZILIU VIOREL** 3) **MAZILIU NICOLAE**, Lipsa CNP	

C. Partea III. SARCINI .

Inscrieri privind dezmembramintele dreptului de proprietate, drepturi reale de garanţie şi sarcini	Referinţe
NU SUNT	

Neutilizabil în circuitul civil

Anexa Nr. 1 La Partea I

Teren

Nr cadastral	Suprafaţa (mp)*	Observaţii / Referinţe
	1.500	

* Suprafaţa este determinată in planul de proiecţie Stereo 70.

DETALII LINIARE IMOBIL

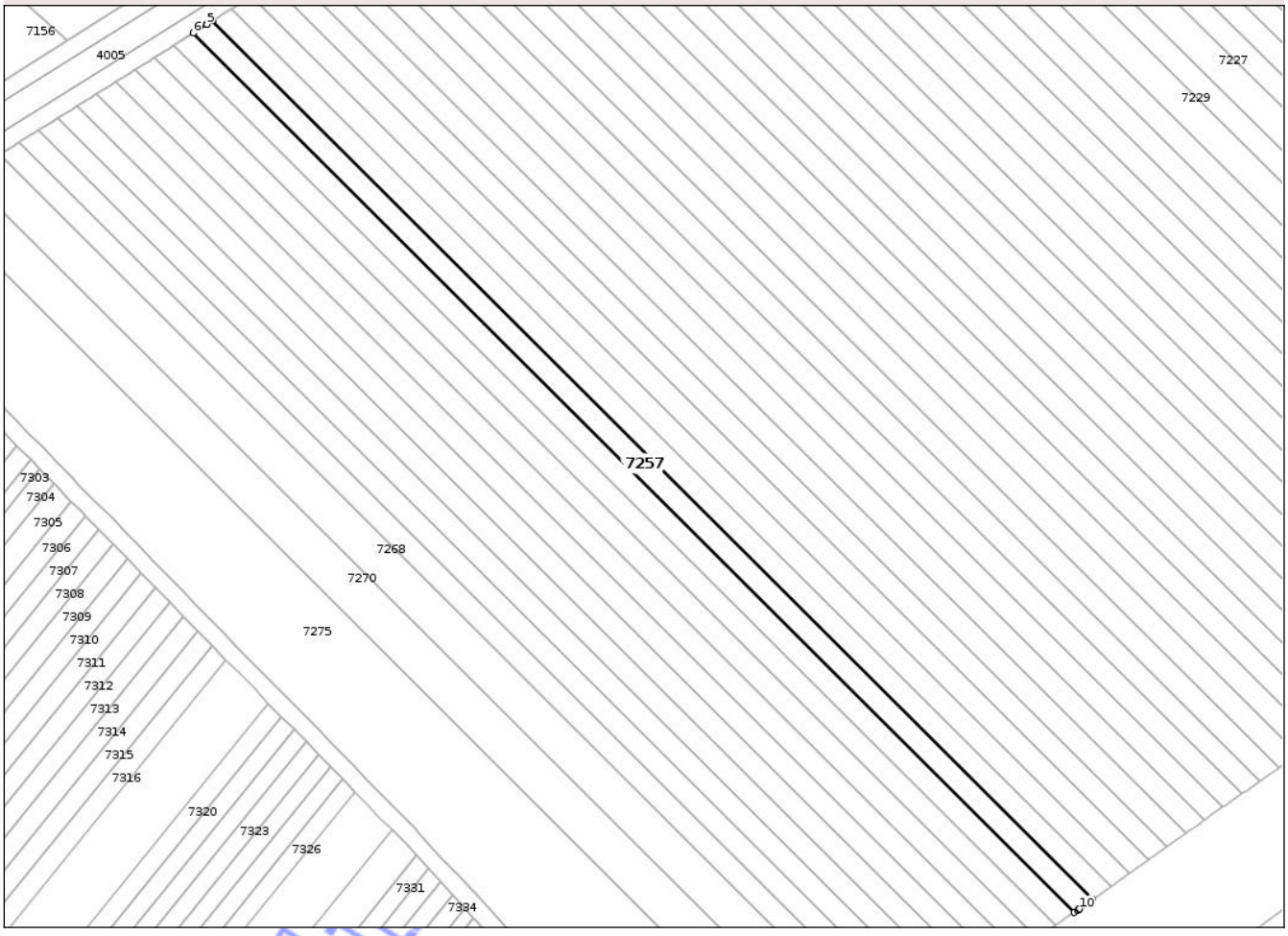

Date referitoare la teren

Crt	Categorie folosinţă	Intra vilan	Suprafaţa (mp)	Tarla	Parcelă	Nr. topo	Observaţii / Referinţe
1	arabil	NU	1.500	56A	104	-	

Lungime Segmente

1) Valorile lungimilor segmentelor sunt obţinute din proiecţie în plan.

Punct început	X / Y	Punct sfârşit	X / Y	Lungime segment (** (m)
1	480.331,58 258.931,102	2	480.126,987 259.135,018	288.86
2	480.126,987 259.135,018	3	480.126,835 259.134,923	0.179
3	480.126,835 259.134,923	4	480.125,748 259.134,241	1.283
4	480.125,748 259.134,241	5	480.125,695 259.134,208	0.063
5	480.125,695 259.134,208	6	480.122,475 259.132,187	3.801

Document care conţine date cu caracter personal, protejat de prevederile Regulamentului (UE) nr. 679/2016 şi Legii 190/2018

Punct început	X / Y	Punct sfârşit	X / Y	Lungime segment (** (m)
6	480.122,475 259.132,187	7	480.327,28 258.928,059	289.16
7	480.327,28 258.928,059	8	480.327,992 258.928,562	0.871
8	480.327,992 258.928,562	9	480.328,401 258.928,852	0.501
9	480.328,401 258.928,852	10	480.328,461 258.928,894	0.074
10	480.328,461 258.928,894	1	480.331,58 258.931,102	3.821

**** Lungimile segmentelor sunt determinate în planul de proiecţie Stereo 70 şi sunt rotunjite la 1 milimetru.**
***** Distanţa dintre puncte este formată din segmente cumulate ce sunt mai mici decât valoarea 1 milimetru.**

Neutilizabil in circuitul civil

DATE DESPRE IMOBILUL NR. 6919

Oficiul de Cadastru şi Publicitate Imobiliară TELEORMAN
Biroul de Cadastru şi Publicitate Imobiliară Alexandria

A. Partea I. Descrierea imobilului

TEREN Extravilan

Adresa: Jud. Teleorman

Nr. Crt	Nr cadastral Nr. topografic	Suprafaţa* (mp)	Observaţii / Referinţe
A1		1.962	Sector cadastral:11 Teren neimprejmuit;

B. Partea II. Proprietari şi acte

Inscrieri privitoare la dreptul de proprietate şi alte drepturi reale		Referinţe
/		
Act Administrativ nr. 7225, din 13/12/2024 emis de PRIMARIA COMUNEI LUNCA;		
B1	Inscrierea posesiei, drept de PROPRIETATE, dobandit prin Lege, cota actuala 1/1, cota initiala 1/1	A1
	1) **NEIDENTIFICAT NEIDENTIFICAT**	
Act Normativ nr. 7, din 13/03/1996 emis de PARLAMENTUL ROMANIEI (Art. 13);		
B2	Se noteaza mențiunea de proprietar neidentificat.	A1

C. Partea III. SARCINI .

Inscrieri privind dezmembramintele dreptului de proprietate, drepturi reale de garanţie şi sarcini	Referinţe
NU SUNT	

Neutilizabil în circuitul civil

Anexa Nr. 1 La Partea I

Teren

Nr cadastral	Suprafaţa (mp)*	Observaţii / Referinţe
	1.962	

* Suprafaţa este determinată in planul de proiecţie Stereo 70.

DETALII LINIARE IMOBIL

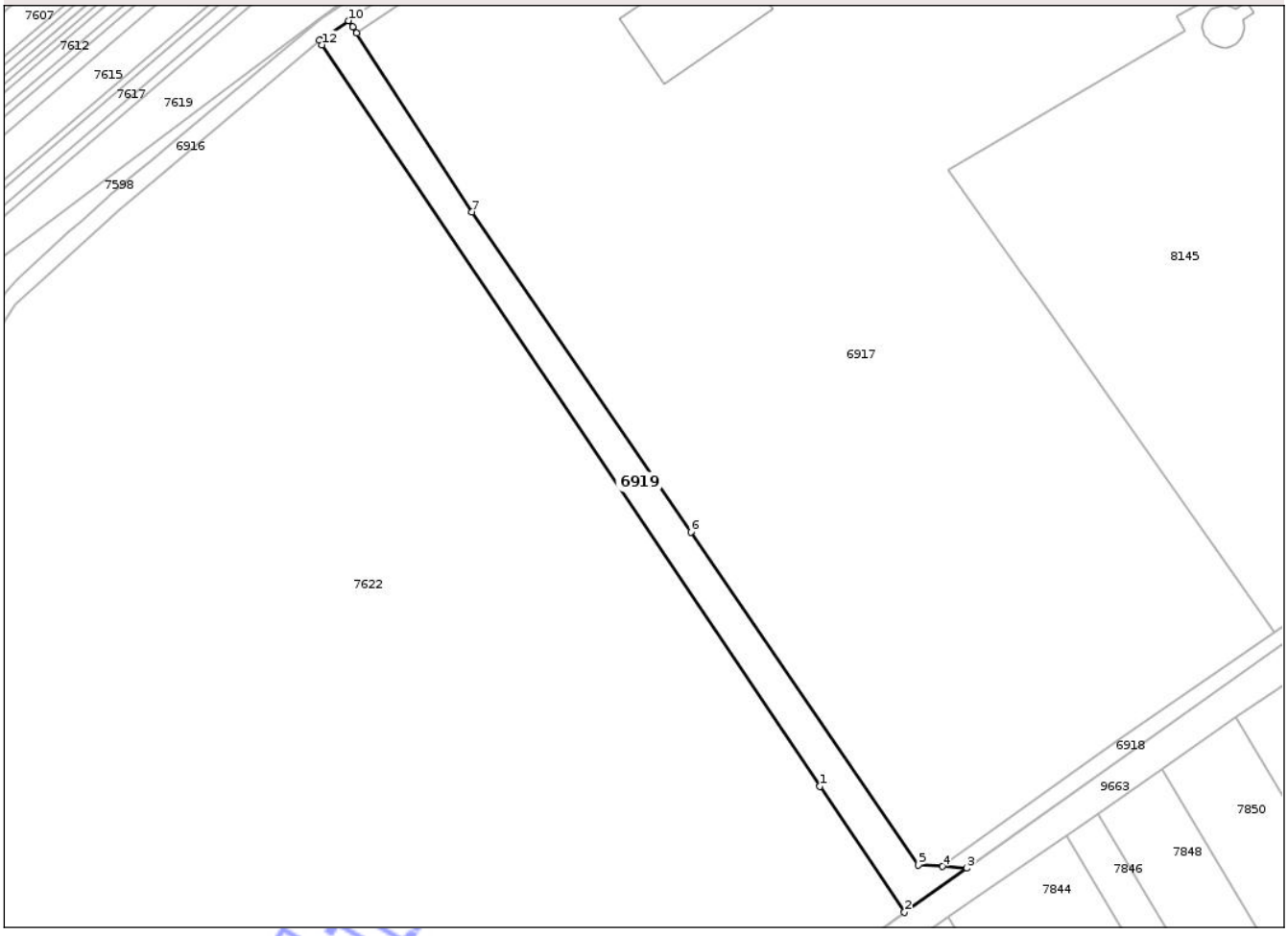

Date referitoare la teren

Crt	Categorie folosinţă	Intra vilan	Suprafaţa (mp)	Tarla	Parcelă	Nr. topo	Observaţii / Referinţe
1	drum	NU	1.962	-	-	-	DE

Lungime Segmente
1) Valorile lungimilor segmentelor sunt obţinute din proiecţie în plan.

Punct început	X / Y	Punct sfârşit	X / Y	Lungime segment (** (m)
1	481.565,914 258.238,312	2	481.585,479 258.209,206	35.071
2	481.585,479 258.209,206	3	481.599,885 258.219,433	17.667
3	481.599,885 258.219,433	4	481.594,274 258.219,79	5.622
4	481.594,274 258.219,79	5	481.588,703 258.220,145	5.583
5	481.588,703 258.220,145	6	481.536,066 258.297,049	93.193

Document care conţine date cu caracter personal, protejat de prevederile Regulamentului (UE) nr. 679/2016 şi Legii 190/2018

Punct început	X / Y	Punct sfârşit	X / Y	Lungime segment (** (m)
6	481.536,066 258.297,049	7	481.485,477 258.370,921	89.533
7	481.485,477 258.370,921	8	481.458,807 258.412,196	49.142
8	481.458,807 258.412,196	9	481.457,874 258.413,641	1.72
9	481.457,874 258.413,641	10	481.456,94 258.415,086	1.72
10	481.456,94 258.415,086	11	481.450,157 258.410,518	8.178
11	481.450,157 258.410,518	12	481.450,824 258.409,526	1.195
12	481.450,824 258.409,526	1	481.565,914 258.238,312	206.301

**** Lungimile segmentelor sunt determinate în planul de proiecţie Stereo 70 şi sunt rotunjite la 1 milimetru.**
***** Distanţa dintre puncte este formată din segmente cumulate ce sunt mai mici decât valoarea 1 milimetru.**

Neutilizabil in circuitul civil

DATE DESPRE IMOBILUL NR. 7066

Oficiul de Cadastru şi Publicitate Imobiliară TELEORMAN
Biroul de Cadastru şi Publicitate Imobiliară Alexandria

A. Partea I. Descrierea imobilului

TEREN Necunoscut

Adresa: Loc. Lunca, Jud. Teleorman

Nr. Crt	Nr cadastral Nr. topografic	Suprafaţa* (mp)	Observaţii / Referinţe
A1		1.500	Sector cadastral:14 Teren neimprejmuit;

B. Partea II. Proprietari şi acte

Inscrieri privitoare la dreptul de proprietate şi alte drepturi reale		Referinţe
/		
Act Notarial nr. Certificat de mostenitor 97, din 26/05/2016 emis de NP RADU MARIAN;		
B1	Intabulare, drept de PROPRIETATE, dobandit prin Succesiune, cota actuala 2/8, cota initiala 2/8	A1
	1) **NEDELEA VICTORIA**	
Act Notarial nr. 97, din 26/05/2016 emis de NP RADU MARIAN;		
B2	Intabulare, drept de PROPRIETATE, dobandit prin Succesiune, cota actuala 3/8, cota initiala 3/8	A1
	1) **NEDELEA CATALIN-ANDREI**	
B3	Intabulare, drept de PROPRIETATE, dobandit prin Succesiune, cota actuala 3/8, cota initiala 3/8	A1
	1) **NEDELEA LIVIU-CIPRIAN**	

C. Partea III. SARCINI .

Inscrieri privind dezmembramintele dreptului de proprietate, drepturi reale de garanţie şi sarcini	Referinţe
NU SUNT	

Neutilizabil în circuitul civil

Anexa Nr. 1 La Partea I

Teren

Nr cadastral	Suprafaţa (mp)*	Observaţii / Referinţe
	1.500	

* Suprafaţa este determinată in planul de proiecţie Stereo 70.

DETALII LINIARE IMOBIL

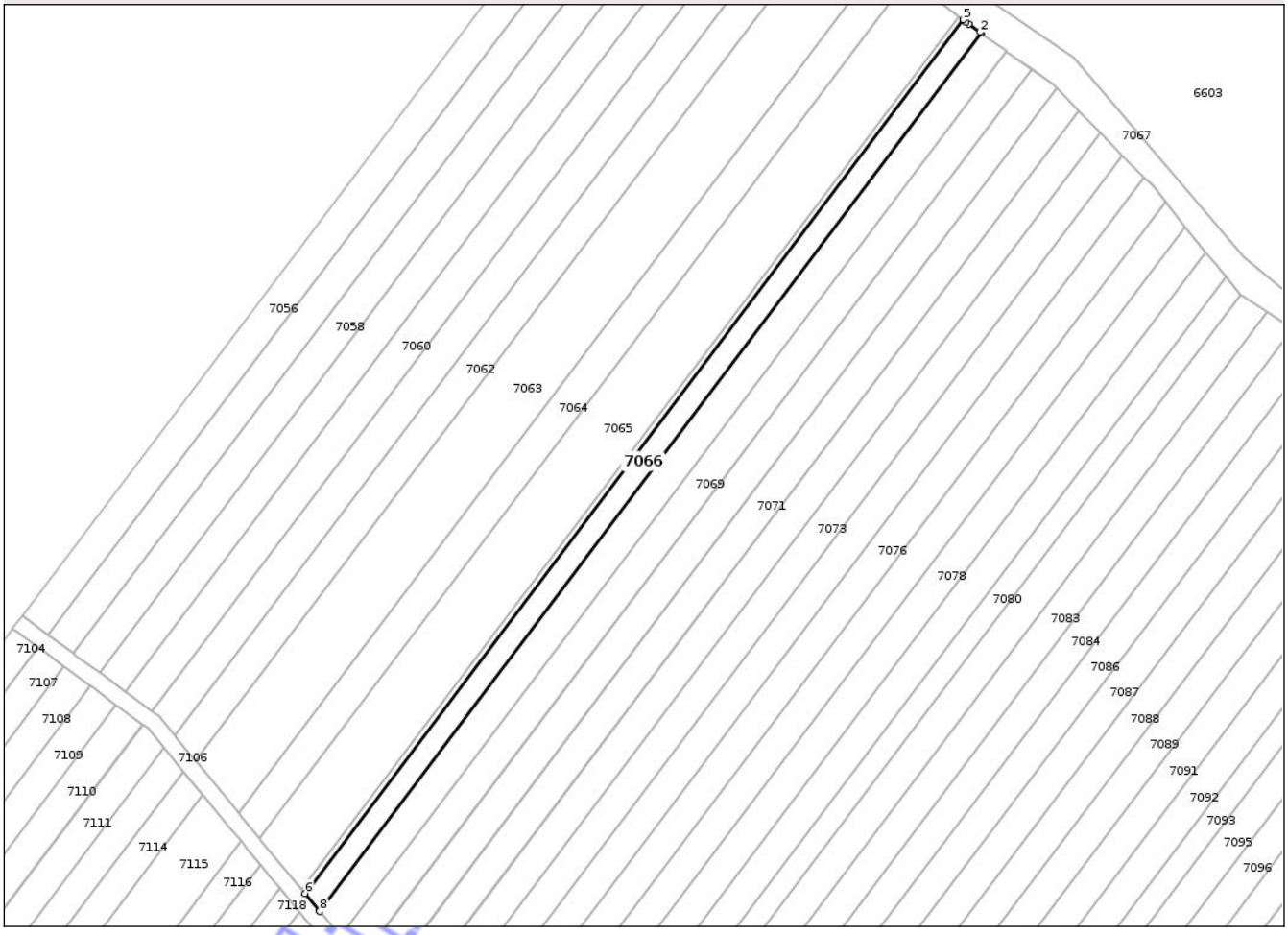

Date referitoare la teren

Crt	Categorie folosinţă	Intra vilan	Suprafaţa (mp)	Tarla	Parcelă	Nr. topo	Observaţii / Referinţe
1	arabil	DA	666	55A	11	-	
2	arabil	NU	834	55A	11	-	

Lungime Segmente

1) Valorile lungimilor segmentelor sunt obţinute din proiecţie în plan.

Punct început	X / Y	Punct sfârşit	X / Y	Lungime segment (** (m)
1	480.560,76 259.791,754	2	480.560,49 259.791,948	0.333
2	480.560,49 259.791,948	3	480.557,786 259.793,889	3.328
3	480.557,786 259.793,889	4	480.557,034 259.794,396	0.907
4	480.557,034 259.794,396	5	480.556,254 259.795,011	0.993

Document care conţine date cu caracter personal, protejat de prevederile Regulamentului (UE) nr. 679/2016 şi Legii 190/2018

Punct început	X / Y	Punct sfârşit	X / Y	Lungime segment (** (m)
5	480.556,254 259.795,011	6	480.394,17 259.580,076	269.198
6	480.394,17 259.580,076	7	480.397,588 259.575,929	5.374
7	480.397,588 259.575,929	8	480.397,806 259.575,665	0.342
8	480.397,806 259.575,665	1	480.560,76 259.791,754	270.645

** Lungimile segmentelor sunt determinate în planul de proiecţie Stereo 70 şi sunt rotunjite la 1 milimetru.
*** Distanţa dintre puncte este formată din segmente cumulate ce sunt mai mici decât valoarea 1 milimetru.

Neutilizabil in circuitul civil

DATE DESPRE IMOBILUL NR. 7344

Oficiul de Cadastru şi Publicitate Imobiliară TELEORMAN
Biroul de Cadastru şi Publicitate Imobiliară Alexandria

A. Partea I. Descrierea imobilului

TEREN Extravilan

Adresa: Jud. Teleorman

Nr. Crt	Nr cadastral Nr. topografic	Suprafaţa* (mp)	Observaţii / Referinţe
A1		5.022	Sector cadastral:15 Teren neimprejmuit;

B. Partea II. Proprietari şi acte

Inscrieri privitoare la dreptul de proprietate şi alte drepturi reale		Referinţe
/		
Act Administrativ nr. 7225, din 13/12/2024 emis de PRIMARIA COMUNEI LUNCA;		
B1	Inscrierea posesiei, drept de PROPRIETATE, dobandit prin Lege, cota actuala 1/1, cota initiala 1/1	A1
	1) **NEIDENTIFICAT NEIDENTIFICAT**	
Act Normativ nr. 7, din 13/03/1996 emis de PARLAMENTUL ROMANIEI (Art. 13);		
B2	Se noteaza mențiunea de proprietar neidentificat.	A1

C. Partea III. SARCINI .

Inscrieri privind dezmembramintele dreptului de proprietate, drepturi reale de garanţie şi sarcini	Referinţe
NU SUNT	

Neutilizabil în circuitul civil

Anexa Nr. 1 La Partea I

Teren

Nr cadastral	Suprafaţa (mp)*	Observaţii / Referinţe
	5.022	

* Suprafaţa este determinată in planul de proiecţie Stereo 70.

DETALII LINIARE IMOBIL

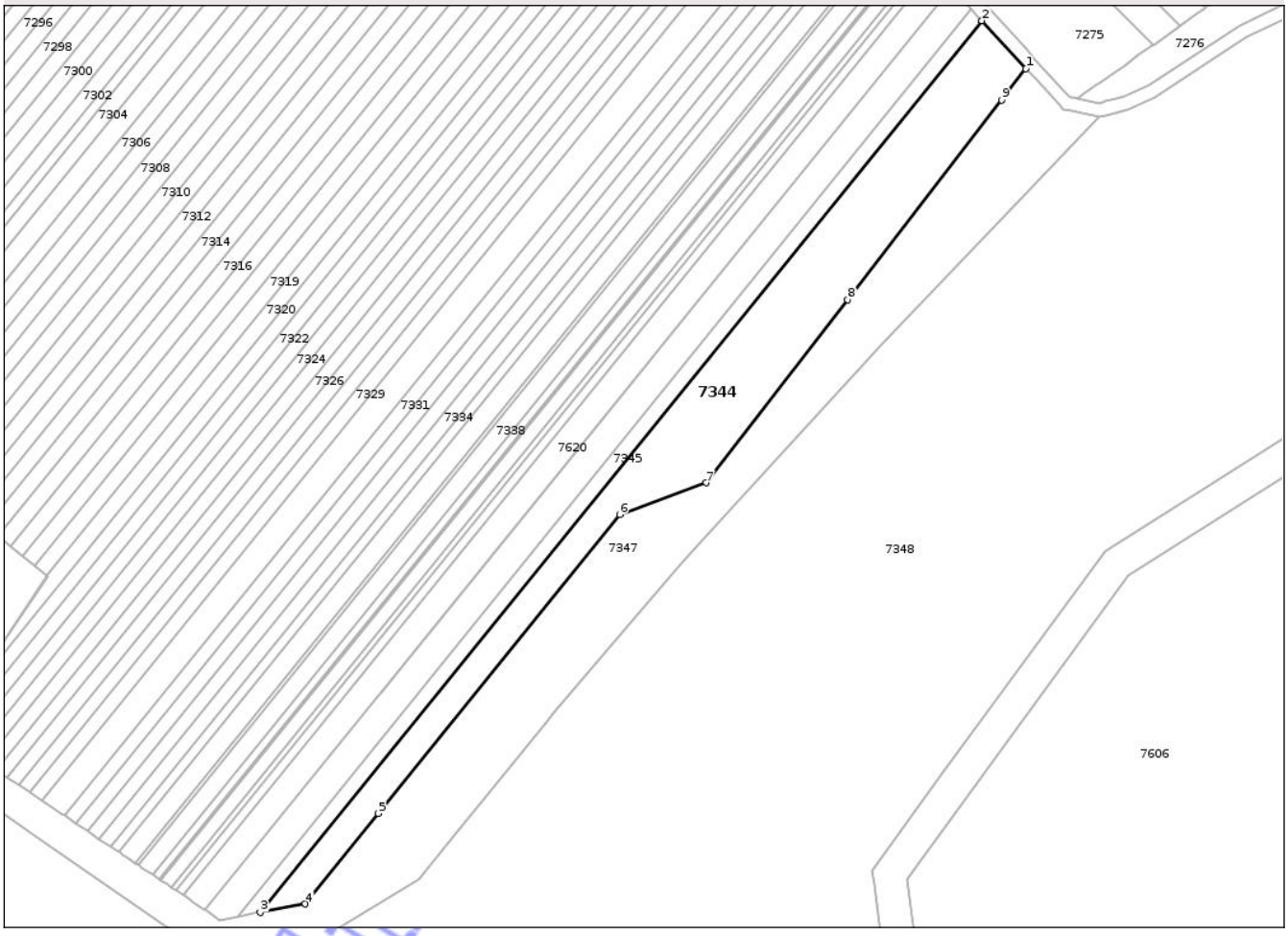

Date referitoare la teren

Crt	Categorie folosinţă	Intra vilan	Suprafaţa (mp)	Tarla	Parcelă	Nr. topo	Observaţii / Referinţe
1	arabil	NU	5.022	56B	349	-	

Lungime Segmente
1) Valorile lungimilor segmentelor sunt obţinute din proiecţie în plan.

Punct început	X / Y	Punct sfârşit	X / Y	Lungime segment (** (m)
1	480.230,869 258.879,629	2	480.217,762 258.893,926	19.396
2	480.217,762 258.893,926	3	480.002,598 258.628,403	341.758
3	480.002,598 258.628,403	4	480.016,026 258.630,92	13.662
4	480.016,026 258.630,92	5	480.037,816 258.657,876	34.661
5	480.037,816 258.657,876	6	480.109,737 258.746,85	114.407

Document care conţine date cu caracter personal, protejat de prevederile Regulamentului (UE) nr. 679/2016 şi Legii 190/2018

Punct început	X / Y	Punct sfârşit	X / Y	Lungime segment (** (m)
6	480.109,737 258.746,85	7	480.135,618 258.756,333	27.564
7	480.135,618 258.756,333	8	480.177,741 258.810,858	68.901
8	480.177,741 258.810,858	9	480.223,65 258.870,286	75.095
9	480.223,65 258.870,286	1	480.230,869 258.879,629	11.807

** Lungimile segmentelor sunt determinate în planul de proiecţie Stereo 70 şi sunt rotunjite la 1 milimetru.
*** Distanţa dintre puncte este formată din segmente cumulate ce sunt mai mici decât valoarea 1 milimetru.

Neutilizabil in circuitul civil

DATE DESPRE IMOBILUL NR. 7562

Oficiul de Cadastru şi Publicitate Imobiliară TELEORMAN
Biroul de Cadastru şi Publicitate Imobiliară Alexandria

A. Partea I. Descrierea imobilului

TEREN Extravilan

Adresa: Jud. Teleorman

Nr. Crt	Nr cadastral Nr. topografic	Suprafaţa* (mp)	Observaţii / Referinţe
A1		714	Sector cadastral:17 Teren neimprejmuit;

B. Partea II. Proprietari şi acte

Inscrieri privitoare la dreptul de proprietate şi alte drepturi reale		Referinţe
/		
Act Administrativ nr. 4200425, din 13/02/1996 emis de CJSDPT Teleorman;		
B1	Intabulare, drept de PROPRIETATE, dobandit prin Reconstituire, cota actuala 1/1, cota initiala 1/1	A1
	1) **CATANĂ ION** 2) **CREŢU IVANA** 3) **CATANĂ ELENA** 4) **CATANĂ MITRICĂ** 5) **DRĂGHICI ŞTEFANIA**	

C. Partea III. SARCINI .

Inscrieri privind dezmembramintele dreptului de proprietate, drepturi reale de garanţie şi sarcini	Referinţe
NU SUNT	

Neutilizabil în circuitul civil

Anexa Nr. 1 La Partea I

Teren

Nr cadastral	Suprafaţa (mp)*	Observaţii / Referinţe
	714	

* Suprafaţa este determinată in planul de proiecţie Stereo 70.

DETALII LINIARE IMOBIL

Date referitoare la teren

Crt	Categorie folosinţă	Intra vilan	Suprafaţa (mp)	Tarla	Parcelă	Nr. topo	Observaţii / Referinţe
1	arabil	NU	714	58	209	-	

Lungime Segmente
1) Valorile lungimilor segmentelor sunt obţinute din proiecţie în plan.

Punct început	X / Y	Punct sfârşit	X / Y	Lungime segment (** (m)
1	481.523,895 258.731,874	2	481.261,179 258.507,458	345.517
2	481.261,179 258.507,458	3	481.261,38 258.507,15	0.368
3	481.261,38 258.507,15	4	481.261,668 258.506,707	0.528
4	481.261,668 258.506,707	5	481.262,316 258.505,709	1.19
5	481.262,316 258.505,709	6	481.524,633 258.729,784	344.992

Document care conţine date cu caracter personal, protejat de prevederile Regulamentului (UE) nr. 679/2016 şi Legii 190/2018

Punct început	X / Y	Punct sfârşit	X / Y	Lungime segment (** (m)
6	481.524,633 258.729,784	7	481.524,564 258.729,978	0.206
7	481.524,564 258.729,978	8	481.524,207 258.730,99	1.074
8	481.524,207 258.730,99	9	481.524,025 258.731,505	0.546
9	481.524,025 258.731,505	1	481.523,895 258.731,874	0.391

**** Lungimile segmentelor sunt determinate în planul de proiecţie Stereo 70 şi sunt rotunjite la 1 milimetru.**
***** Distanţa dintre puncte este formată din segmente cumulate ce sunt mai mici decât valoarea 1 milimetru.**

Neutilizabil in circuitul civil

DATE DESPRE IMOBILUL NR. 7365

Oficiul de Cadastru şi Publicitate Imobiliară TELEORMAN
Biroul de Cadastru şi Publicitate Imobiliară Alexandria

A. Partea I. Descrierea imobilului

TEREN Extravilan

Adresa: Jud. Teleorman

Nr. Crt	Nr cadastral Nr. topografic	Suprafaţa* (mp)	Observaţii / Referinţe
A1		2.193	Sector cadastral:17 Teren neimprejmuit;

B. Partea II. Proprietari şi acte

Inscrieri privitoare la dreptul de proprietate şi alte drepturi reale		Referinţe
/		
Act Administrativ nr. 4200654, din 30/01/1997 emis de CJSDPT Teleorman;		
B1	Intabulare, drept de PROPRIETATE, dobandit prin Reconstituire, cota actuala 1/1, cota initiala 1/1	A1
	1) **GHENA TRANDAFIR** 2) **GRECEA SINICA** 3) **DRĂGHICI ANASTASIA**	

C. Partea III. SARCINI .

Inscrieri privind dezmembramintele dreptului de proprietate, drepturi reale de garanţie şi sarcini	Referinţe
NU SUNT	

Neutilizabil în circuitul civil

Anexa Nr. 1 La Partea I

Teren

Nr cadastral	Suprafaţa (mp)*	Observaţii / Referinţe
	2.193	

* Suprafaţa este determinată in planul de proiecţie Stereo 70.

DETALII LINIARE IMOBIL



Date referitoare la teren

Crt	Categorie folosinţă	Intra vilan	Suprafaţa (mp)	Tarla	Parcelă	Nr. topo	Observaţii / Referinţe
1	arabil	NU	2.193	58	7	-	

Lungime Segmente
1) Valorile lungimilor segmentelor sunt obţinute din proiecţie în plan.

Punct început	X / Y	Punct sfârşit	X / Y	Lungime segment (** (m)
1	480.853,584 258.928,151	2	480.856,633 258.923,573	5.501
2	480.856,633 258.923,573	3	481.162,285 259.184,666	401.986
3	481.162,285 259.184,666	4	481.159,95 259.187,109	3.38
4	481.159,95 259.187,109	5	481.159,766 259.187,302	0.267
5	481.159,766 259.187,302	6	481.158,506 259.188,62	1.824

Document care conţine date cu caracter personal, protejat de prevederile Regulamentului (UE) nr. 679/2016 şi Legii 190/2018

Punct început	X / Y	Punct sfârşit	X / Y	Lungime segment (** (m)
6	481.158,506 259.188,62	1	480.853,584 258.928,151	401.026

**** Lungimile segmentelor sunt determinate în planul de proiecţie Stereo 70 şi sunt rotunjite la 1 milimetru.**
***** Distanţa dintre puncte este formată din segmente cumulate ce sunt mai mici decât valoarea 1 milimetru.**

Neutilizabil in circuitul civil

DATE DESPRE IMOBILUL NR. 7000

Oficiul de Cadastru şi Publicitate Imobiliară TELEORMAN
Biroul de Cadastru şi Publicitate Imobiliară Alexandria

A. Partea I. Descrierea imobilului

TEREN Necunoscut

Adresa: Loc. Lunca, Str Agronomului, Jud. Teleorman

Nr. Crt	Nr cadastral Nr. topografic	Suprafaţa* (mp)	Observaţii / Referinţe
A1		2.500	Sector cadastral:12 Teren neimprejmuit;

B. Partea II. Proprietari şi acte

Inscrieri privitoare la dreptul de proprietate şi alte drepturi reale		Referinţe
/		
Act Notarial nr. Act de partaj voluntar 1779, din 06/10/2023 emis de NP RADU MARIAN;		
B1	Intabulare, drept de PROPRIETATE, dobandit prin Conventie, cota actuala 1/1, cota initiala 1/1	A1
	1) **POPESCU FLOAREA**	

C. Partea III. SARCINI .

Inscrieri privind dezmembramintele dreptului de proprietate, drepturi reale de garanţie şi sarcini	Referinţe
NU SUNT	

Neutilizabil în circuitul civil

Anexa Nr. 1 La Partea I

Teren

Nr cadastral	Suprafaţa (mp)*	Observaţii / Referinţe
	2.500	

* Suprafaţa este determinată in planul de proiecţie Stereo 70.

DETALII LINIARE IMOBIL

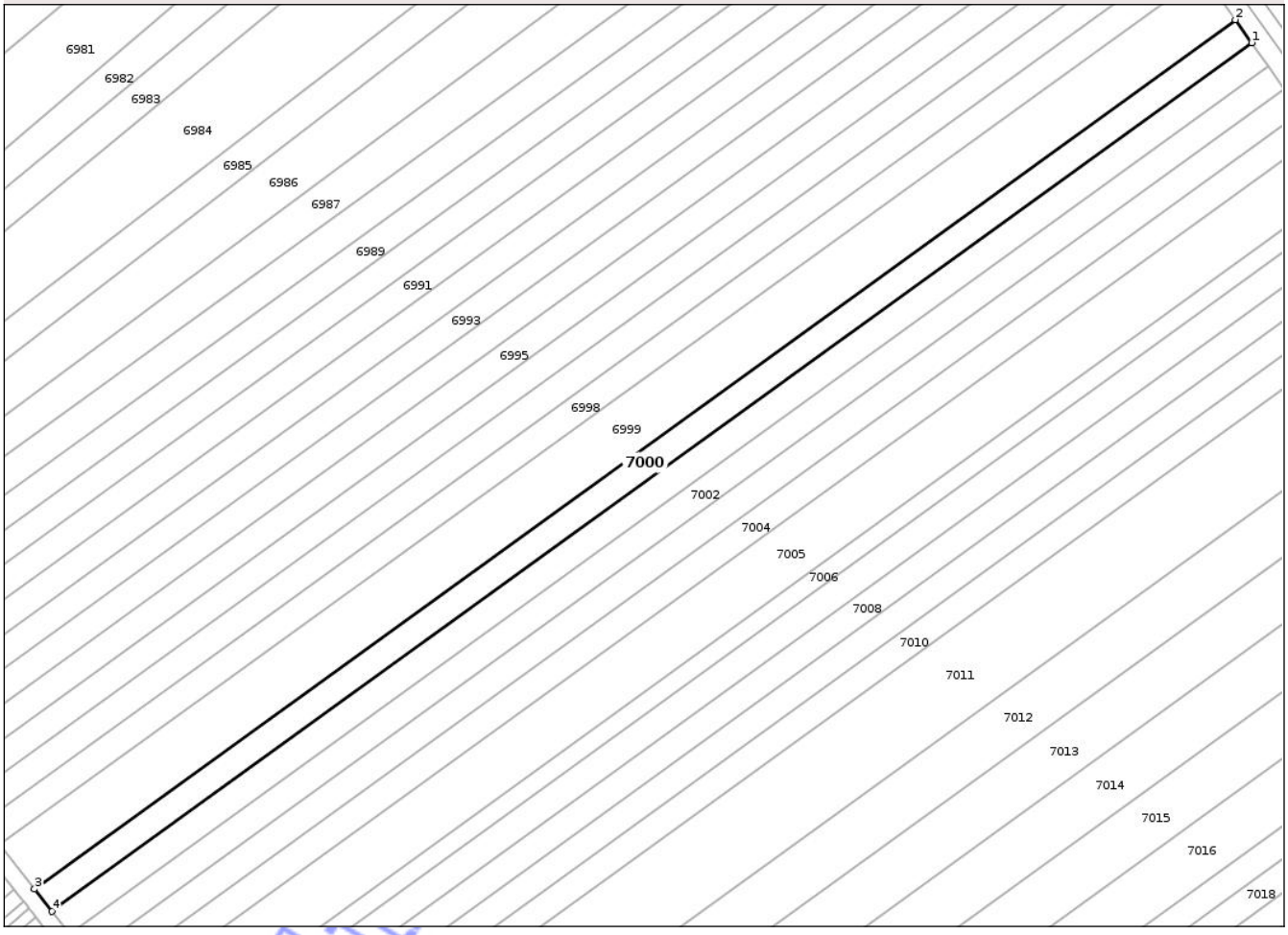

Date referitoare la teren

Crt	Categorie folosinţă	Intra vilan	Suprafaţa (mp)	Tarla	Parcelă	Nr. topo	Observaţii / Referinţe
1	arabil	DA	521	57	14	-	
2	arabil	NU	1.979	57	14	-	

Lungime Segmente

1) Valorile lungimilor segmentelor sunt obţinute din proiecţie în plan.

Punct început	X / Y	Punct sfârşit	X / Y	Lungime segment (** (m)
1	481.802,129 258.973,584	2	481.798,125 258.979,196	6.894
2	481.798,125 258.979,196	3	481.504,14 258.766,587	362.808
3	481.504,14 258.766,587	4	481.508,391 258.761,154	6.899
4	481.508,391 258.761,154	1	481.802,129 258.973,584	362.503

Document care conţine date cu caracter personal, protejat de prevederile Regulamentului (UE) nr. 679/2016 şi Legii 190/2018

**** Lungimile segmentelor sunt determinate în planul de proiecţie Stereo 70 şi sunt rotunjite la 1 milimetru.**
***** Distanţa dintre puncte este formată din segmente cumulate ce sunt mai mici decât valoarea 1 milimetru.**

Neutilizabil in circuitul civil

DATE DESPRE IMOBILUL NR. 6896

Oficiul de Cadastru şi Publicitate Imobiliară TELEORMAN
Biroul de Cadastru şi Publicitate Imobiliară Alexandria

A. Partea I. Descrierea imobilului

TEREN Intravilan

Adresa: Loc. Lunca, Jud. Teleorman

Nr. Crt	Nr cadastral Nr. topografic	Suprafaţa* (mp)	Observaţii / Referinţe
A1	20180	Din acte: 404 Masurata: 397	Sector cadastral:11 Teren neimprejmuit;

Construcţii

Crt	Nr cadastral Nr. topografic	Adresa	Observaţii / Referinţe
A1.1		Loc. Lunca, Jud. Teleorman	Nr. niveluri:1; S. construita la sol:22 mp; S. construita desfasurata:22 mp;

B. Partea II. Proprietari şi acte

Inscrieri privitoare la dreptul de proprietate şi alte drepturi reale		Referinţe
34510 / 24/06/2014		
Hotarare Judecatoreasca nr. SENTINTA CIVILA NR.29, din 13/01/2012 emis de JUDECATORIA TURNU MAGURELE (INCHEIEREA DIN 02.04.2014 A JUDECATORIEI TURNU MAGURELE IN DOSAR NR.3270/329/2011, ADRESA NR.3465/27.03.2014 EMISA DE ANAF);		
B1	Intabulare, drept de PROPRIETATECU TITLU DE CUMPARARE, dobandit prin Hotarare Judecatoreasca, cota actuala 1/1, cota initiala 1/1	A1
	1) **DONISAN DĂNUŢA** 2) **DONISAN CONSTANTIN**	
/		
Act Normativ nr. 7, din 13/03/1996 emis de PARLAMENTUL ROMANIEI;		
B2	Intabulare, drept de PROPRIETATE, dobandit prin Lege, cota actuala 1/1, cota initiala 1/1	A1.1
	1) **DONISAN DĂNUŢA** 2) **DONISAN CONSTANTIN**	

C. Partea III. SARCINI .

Inscrieri privind dezmembramintele dreptului de proprietate, drepturi reale de garanţie şi sarcini	Referinţe
NU SUNT	

Neutilizabil în circuitul civil

Anexa Nr. 1 La Partea I

Teren

Nr cadastral	Suprafaţa (mp)*	Observaţii / Referinţe
20180	Din acte: 404 Masurata: 397	

* Suprafaţa este determinată in planul de proiecţie Stereo 70.

DETALII LINIARE IMOBIL

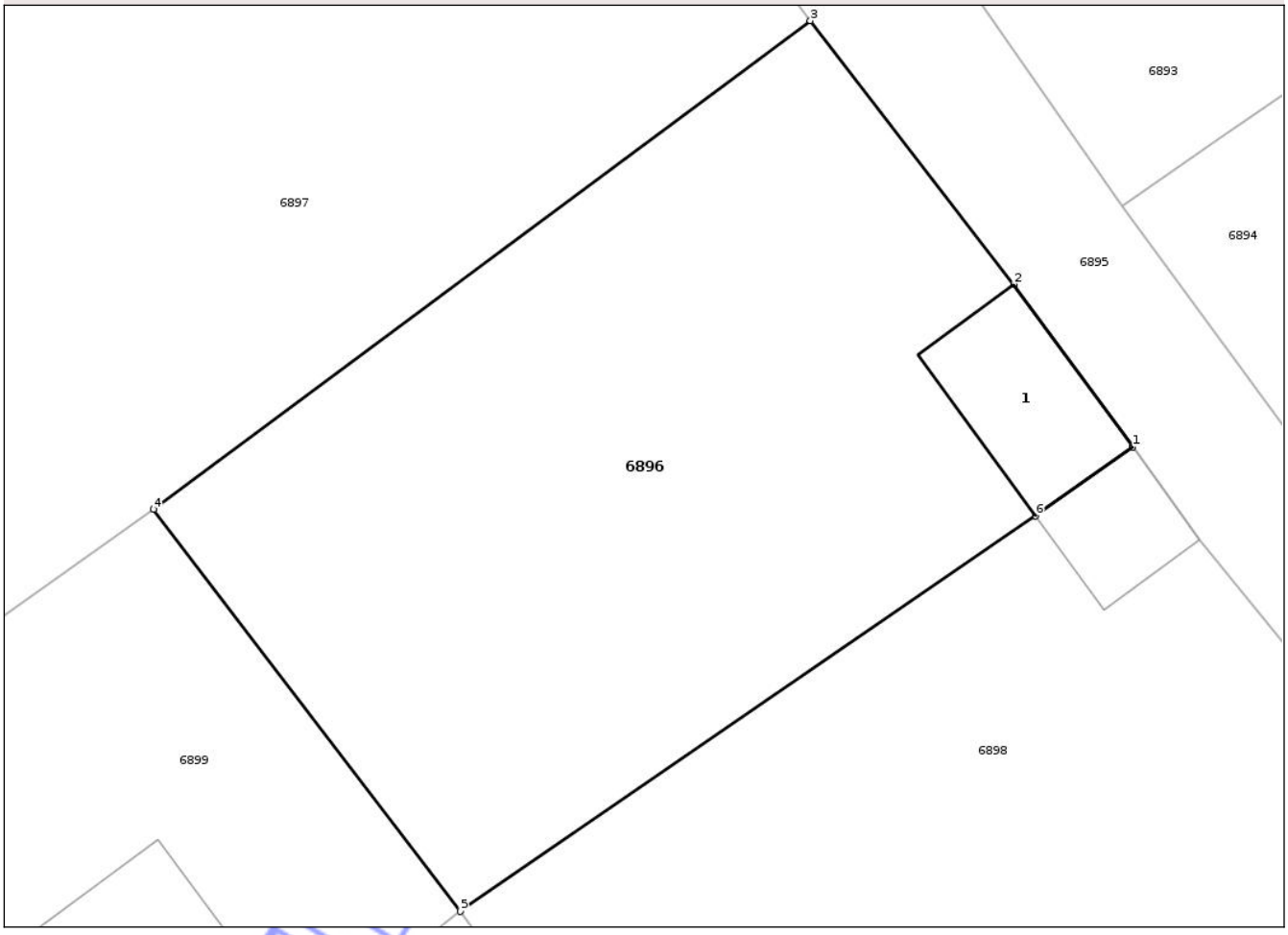

Date referitoare la teren

Crt	Categorie folosinţă	Intra vilan	Suprafaţa (mp)	Tarla	Parcelă	Nr. topo	Observaţii / Referinţe
1	curti constructii	DA	397	-	-	-	

Date referitoare la construcţii

Crt	Număr	Destinaţie construcţie	Supraf. (mp)	Situaţie juridică	Observaţii / Referinţe
A1.1		constructii anexa	22	Cu acte	Nr. niveluri:1; S. construita la sol:22 mp; S. construita desfasurata:22 mp;

Lungime Segmente

1) Valorile lungimilor segmentelor sunt obţinute din proiecţie în plan.

Punct început	X / Y	Punct sfârşit	X / Y	Lungime segment (** (m)
1	482.052,76 258.722,641	2	482.049,135 258.727,605	6.147
2	482.049,135 258.727,605	3	482.042,932 258.735,639	10.15
3	482.042,932 258.735,639	4	482.022,9 258.720,742	24.964

Document care conţine date cu caracter personal, protejat de prevederile Regulamentului (UE) nr. 679/2016 şi Legii 190/2018

Punct început	X / Y	Punct sfârşit	X / Y	Lungime segment (** (m)
4	482.022,9 258.720,742	5	482.032,258 258.708,482	15.423
5	482.032,258 258.708,482	6	482.049,798 258.720,544	21.287
6	482.049,798 258.720,544	1	482.052,76 258.722,641	3.629

**** Lungimile segmentelor sunt determinate în planul de proiecţie Stereo 70 şi sunt rotunjite la 1 milimetru.**
***** Distanţa dintre puncte este formată din segmente cumulate ce sunt mai mici decât valoarea 1 milimetru.**

Neutilizabil in circuitul civil

DATE DESPRE IMOBILUL NR. 6765

Oficiul de Cadastru şi Publicitate Imobiliară TELEORMAN
Biroul de Cadastru şi Publicitate Imobiliară Alexandria

A. Partea I. Descrierea imobilului

Nr. CF vechi:7
Nr. cadastral vechi:28

TEREN Intravilan

Adresa: Loc. Lunca, Str Ghioceilor, Nr. 19, Jud. Teleorman

Nr. Crt	Nr cadastral Nr. topografic	Suprafaţa* (mp)	Observaţii / Referinţe
A1	21736	Din acte: 1.367 Masurata: 1.599	Sector cadastral:11 Teren imprejmuit;

Construcţii

Crt	Nr cadastral Nr. topografic	Adresa	Observaţii / Referinţe
A1.1	21736-C1	Loc. Lunca, Str Ghioceilor, Nr. 19, Jud. Teleorman	Nr. niveluri:1; S. construita la sol:123 mp; S. construita desfasurata:123 mp; C1-LOCUINTA , IN SUPRAFATA CONSTRUITA DE 123 MP.
A1.2	21736-C2	Loc. Lunca, Str Ghioceilor, Nr. 19, Jud. Teleorman	Nr. niveluri:1; S. construita la sol:86 mp; S. construita desfasurata:86 mp; C2-REMIZA, IN SUPRAFATA CONSTRUITA DE 86 MP.
A1.3	21736-C3	Loc. Lunca, Str Ghioceilor, Nr. 19, Jud. Teleorman	Nr. niveluri:1; S. construita la sol:23 mp; S. construita desfasurata:23 mp; C3-GARAJ, IN SUPRAFATA CONSTRUITA DE 23,11 MP.
A1.5	21736-C5	Loc. Lunca, Str Ghioceilor, Nr. 19, Jud. Teleorman	Nr. niveluri:1; S. construita la sol:9 mp; S. construita desfasurata:9 mp; C5-MAGAZIE, IN SUPRAFATA CONSTRUITA DE 9 MP.

B. Partea II. Proprietari şi acte

Inscrieri privitoare la dreptul de proprietate şi alte drepturi reale		Referinţe
166 / 08/02/2001		
Contract De Vânzare-Cumpărare nr. AUT. NR.198, din 25/01/2001 emis de BNP PAUN PICU;		
B1	Intabulare, drept de PROPRIETATEcu titlu de cumparare, bun comun, dobandit prin Conventie, cota actuala 1/1, cota initiala 1/1	A1, A1.1
	1) **ALEXANDRU MARIN**, Lipsa CNP 2) **ALEXANDRU ADRIANA**, Lipsa CNP	
/		
Act Normativ nr. 7, din 13/03/1996 emis de PARLAMENTUL ROMANIEI;		
B2	Intabulare, drept de PROPRIETATE, dobandit prin Lege, cota actuala 1/1, cota initiala 1/1	A1.2, A1.3, A1.5
	1) **ALEXANDRU MARIN**, Lipsa CNP 2) **ALEXANDRU ADRIANA**, Lipsa CNP	

C. Partea III. SARCINI .

Inscrieri privind dezmembramintele dreptului de proprietate, drepturi reale de garanţie şi sarcini	Referinţe
NU SUNT	

Neautentificat în circuitul civil

Anexa Nr. 1 La Partea I

Teren

Nr cadastral	Suprafaţa (mp)*	Observaţii / Referinţe
21736	Din acte: 1.367 Masurata: 1.599	

* Suprafaţa este determinată in planul de proiecţie Stereo 70.

DETALII LINIARE IMOBIL

Date referitoare la teren

Crt	Categorie folosinţă	Intra vilan	Suprafaţa (mp)	Tarla	Parcelă	Nr. topo	Observaţii / Referinţe
1	curti constructii	DA	868	15	1176,1177	-	
2	arabil	DA	731	15	1176,1177	-	

Date referitoare la construcţii

Crt	Număr	Destinaţie construcţie	Supraf. (mp)	Situaţie juridică	Observaţii / Referinţe
A1.1	21736-C1	constructii de locuinte	123	Cu acte	Nr. niveluri:1; S. construita la sol:123 mp; S. construita desfasurata:123 mp; C1-LOCUINTA , IN SUPRAFATA CONSTRUITA DE 123 MP.
A1.2	21736-C2	constructii anexa	86	Cu acte	Nr. niveluri:1; S. construita la sol:86 mp; S. construita desfasurata:86 mp; C2-REMIZA, IN SUPRAFATA CONSTRUITA DE 86 MP.
A1.3	21736-C3	constructii anexa	23	Cu acte	Nr. niveluri:1; S. construita la sol:23 mp; S. construita desfasurata:23 mp; C3-GARAJ, IN SUPRAFATA CONSTRUITA DE 23,11 MP.
A1.5	21736-C5	constructii anexa	9	Cu acte	Nr. niveluri:1; S. construita la sol:9 mp; S. construita desfasurata:9 mp; C5-MAGAZIE, IN SUPRAFATA CONSTRUITA DE 9 MP.

Document care conţine date cu caracter personal, protejat de prevederile Regulamentului (UE) nr. 679/2016 şi Legii 190/2018

Lungime Segmente

1) Valorile lungimilor segmentelor sunt obţinute din proiecţie în plan.

Punct început	X / Y	Punct sfârşit	X / Y	Lungime segment (** (m)
1	481.639,49 259.348,608	2	481.644,889 259.352,495	6.653
3	481.650,199 259.356,087	4	481.650,739 259.356,546	0.709
5	481.649,611 259.358,321	6	481.637,635 259.374,116	19.822
7	481.633,479 259.379,653	8	481.630,863 259.383,137	4.357
9	481.627,374 259.388,413	10	481.622,517 259.395,405	8.513
11	481.615,536 259.405,455	12	481.611,135 259.412,064	7.94
13	481.606,785 259.418,815	14	481.604,064 259.422,384	4.488
15	481.587,989 259.411,824	16	481.594,738 259.401,418	12.403
17	481.598,861 259.395,128	18	481.605,539 259.385,483	11.732
19	481.606,939 259.383,461	20	481.615,156 259.371,679	14.364
21	481.618,971 259.366,209	22	481.631,759 259.347,9	22.333
23	481.633,891 259.345,063	1	481.639,49 259.348,608	6.627

Punct început	X / Y	Punct sfârşit	X / Y	Lungime segment (** (m)
2	481.644,889 259.352,495	3	481.650,199 259.356,087	6.411
4	481.650,739 259.356,546	5	481.649,611 259.358,321	2.103
6	481.637,635 259.374,116	7	481.633,479 259.379,653	6.923
8	481.630,863 259.383,137	9	481.627,374 259.388,413	6.325
10	481.622,517 259.395,405	11	481.615,536 259.405,455	12.237
12	481.611,135 259.412,064	13	481.606,785 259.418,815	8.031
14	481.604,064 259.422,384	15	481.587,989 259.411,824	19.233
16	481.594,738 259.401,418	17	481.598,861 259.395,128	7.521
18	481.605,539 259.385,483	19	481.606,939 259.383,461	2.459
20	481.615,156 259.371,679	21	481.618,971 259.366,209	6.669
22	481.631,759 259.347,9	23	481.633,891 259.345,063	3.549

**** Lungimile segmentelor sunt determinate în planul de proiecţie Stereo 70 şi sunt rotunjite la 1 milimetru.**

***** Distanţa dintre puncte este formată din segmente cumulate ce sunt mai mici decât valoarea 1 milimetru.**

Neutilizabil în circuitul civil

DATE DESPRE IMOBILUL NR. 7177

Oficiul de Cadastru şi Publicitate Imobiliară TELEORMAN
Biroul de Cadastru şi Publicitate Imobiliară Alexandria

A. Partea I. Descrierea imobilului

TEREN Extravilan

Adresa: Jud. Teleorman

Nr. Crt	Nr cadastral Nr. topografic	Suprafaţa* (mp)	Observaţii / Referinţe
A1		1.500	Sector cadastral:15 Teren neimprejmuit;

B. Partea II. Proprietari şi acte

Inscrieri privitoare la dreptul de proprietate şi alte drepturi reale		Referinţe
/		
Act Administrativ nr. 4200581, din 19/07/1996 emis de CJSDPT Teleorman;		
B1	Intabulare, drept de PROPRIETATE, dobandit prin Reconstituire, cota actuala 1/1, cota initiala 1/1	A1
	1) **CĂRBUNARU VASILE**	

C. Partea III. SARCINI .

Inscrieri privind dezmembramintele dreptului de proprietate, drepturi reale de garanţie şi sarcini	Referinţe
NU SUNT	

Neutilizabil în circuitul civil

Anexa Nr. 1 La Partea I

Teren

Nr cadastral	Suprafaţa (mp)*	Observaţii / Referinţe
	1.500	

* Suprafaţa este determinată in planul de proiecţie Stereo 70.

DETALII LINIARE IMOBIL

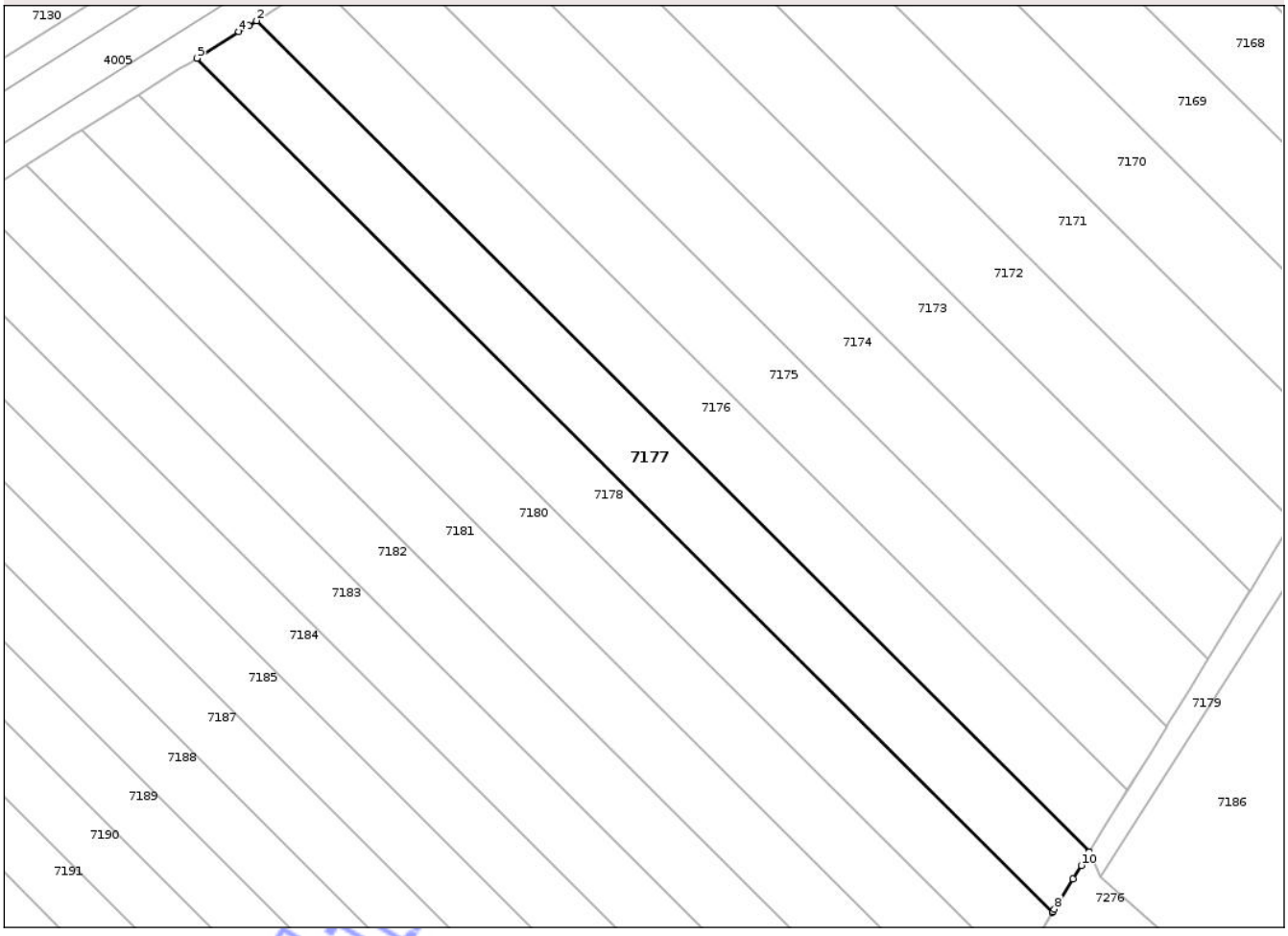

Date referitoare la teren

Crt	Categorie folosinţă	Intra vilan	Suprafaţa (mp)	Tarla	Parcelă	Nr. topo	Observaţii / Referinţe
1	arabil	NU	1.500	56A	21	-	

Lungime Segmente

1) Valorile lungimilor segmentelor sunt obţinute din proiecţie în plan.

Punct început	X / Y	Punct sfârşit	X / Y	Lungime segment (** (m)
1	480.646,566 259.278,128	2	480.533,903 259.390,418	159.066
2	480.533,903 259.390,418	3	480.532,846 259.389,755	1.248
3	480.532,846 259.389,755	4	480.531,522 259.388,924	1.563
4	480.531,522 259.388,924	5	480.525,817 259.385,343	6.735
5	480.525,817 259.385,343	6	480.641,566 259.269,976	163.424

Document care conţine date cu caracter personal, protejat de prevederile Regulamentului (UE) nr. 679/2016 şi Legii 190/2018

Punct început	X / Y	Punct sfârşit	X / Y	Lungime segment (** (m)
6	480.641,566 259.269,976	7	480.641,622 259.270,072	0.11
7	480.641,622 259.270,072	8	480.641,831 259.270,43	0.415
8	480.641,831 259.270,43	9	480.644,326 259.274,486	4.762
9	480.644,326 259.274,486	10	480.645,446 259.276,307	2.138
10	480.645,446 259.276,307	1	480.646,566 259.278,128	2.138

**** Lungimile segmentelor sunt determinate în planul de proiecţie Stereo 70 şi sunt rotunjite la 1 milimetru.**
***** Distanţa dintre puncte este formată din segmente cumulate ce sunt mai mici decât valoarea 1 milimetru.**

Neutilizabil in circuitul civil

DATE DESPRE IMOBILUL NR. 7460

Oficiul de Cadastru şi Publicitate Imobiliară TELEORMAN
Biroul de Cadastru şi Publicitate Imobiliară Alexandria

A. Partea I. Descrierea imobilului

TEREN Extravilan

Adresa: Jud. Teleorman

Nr. Crt	Nr cadastral Nr. topografic	Suprafaţa* (mp)	Observaţii / Referinţe
A1		800	Sector cadastral:17 Teren neimprejmuit;

B. Partea II. Proprietari şi acte

Inscrieri privitoare la dreptul de proprietate şi alte drepturi reale		Referinţe
/		
Act Notarial nr. Contract de vanzare 1493, din 07/08/2013 emis de NP RADU MARIAN;		
B1	Intabulare, drept de PROPRIETATE, dobandit prin Conventie, cota actuala 1/1, cota initiala 1/1	A1
	1) **AGRO INVEST SRL**, CIF:13272619	

C. Partea III. SARCINI .

Inscrieri privind dezmembramintele dreptului de proprietate, drepturi reale de garanţie şi sarcini	Referinţe
NU SUNT	

Neutilizabil în circuitul civil

Anexa Nr. 1 La Partea I

Teren

Nr cadastral	Suprafaţa (mp)*	Observaţii / Referinţe
	800	

* Suprafaţa este determinată in planul de proiecţie Stereo 70.

DETALII LINIARE IMOBIL



Date referitoare la teren

Crt	Categorie folosinţă	Intra vilan	Suprafaţa (mp)	Tarla	Parcelă	Nr. topo	Observaţii / Referinţe
1	arabil	NU	800	58	85	-	

Lungime Segmente

1) Valorile lungimilor segmentelor sunt obţinute din proiecţie în plan.

Punct început	X / Y	Punct sfârşit	X / Y	Lungime segment (** (m)
1	481.320,581 258.993,504	2	481.021,233 258.737,796	393.695
2	481.021,233 258.737,796	3	481.021,74 258.737,444	0.617
3	481.021,74 258.737,444	4	481.022,46 258.736,942	0.878
4	481.022,46 258.736,942	5	481.022,959 258.736,596	0.607
5	481.022,959 258.736,596	6	481.321,817 258.991,885	393.051

Document care conţine date cu caracter personal, protejat de prevederile Regulamentului (UE) nr. 679/2016 şi Legii 190/2018

Punct început	X / Y	Punct sfârşit	X / Y	Lungime segment (** (m)
6	481.321,817 258.991,885	7	481.321,46 258.992,353	0.588
7	481.321,46 258.992,353	8	481.320,944 258.993,029	0.85
8	481.320,944 258.993,029	1	481.320,581 258.993,504	0.598

**** Lungimile segmentelor sunt determinate în planul de proiecţie Stereo 70 şi sunt rotunjite la 1 milimetru.**
***** Distanţa dintre puncte este formată din segmente cumulate ce sunt mai mici decât valoarea 1 milimetru.**

Neutilizabil in circuitul civil

DATE DESPRE IMOBILUL NR. 7252

Oficiul de Cadastru şi Publicitate Imobiliară TELEORMAN
Biroul de Cadastru şi Publicitate Imobiliară Alexandria

A. Partea I. Descrierea imobilului

TEREN Extravilan

Adresa: Jud. Teleorman

Nr. Crt	Nr cadastral Nr. topografic	Suprafaţa* (mp)	Observaţii / Referinţe
A1		1.500	Sector cadastral:15 Teren neimprejmuit;

B. Partea II. Proprietari şi acte

Inscrieri privitoare la dreptul de proprietate şi alte drepturi reale		Referinţe
/		
Act Administrativ nr. 4201203, din 25/06/2003 emis de CJSDPT Teleorman;		
B1	Intabulare, drept de PROPRIETATE, dobandit prin Reconstituire, cota actuala 1/1, cota initiala 1/1	A1
	1) **SOARE TRAIAN**	

C. Partea III. SARCINI .

Inscrieri privind dezmembramintele dreptului de proprietate, drepturi reale de garanţie şi sarcini	Referinţe
NU SUNT	

Neutilizabil în circuitul civil

Anexa Nr. 1 La Partea I

Teren

Nr cadastral	Suprafaţa (mp)*	Observaţii / Referinţe
	1.500	

* Suprafaţa este determinată in planul de proiecţie Stereo 70.

DETALII LINIARE IMOBIL

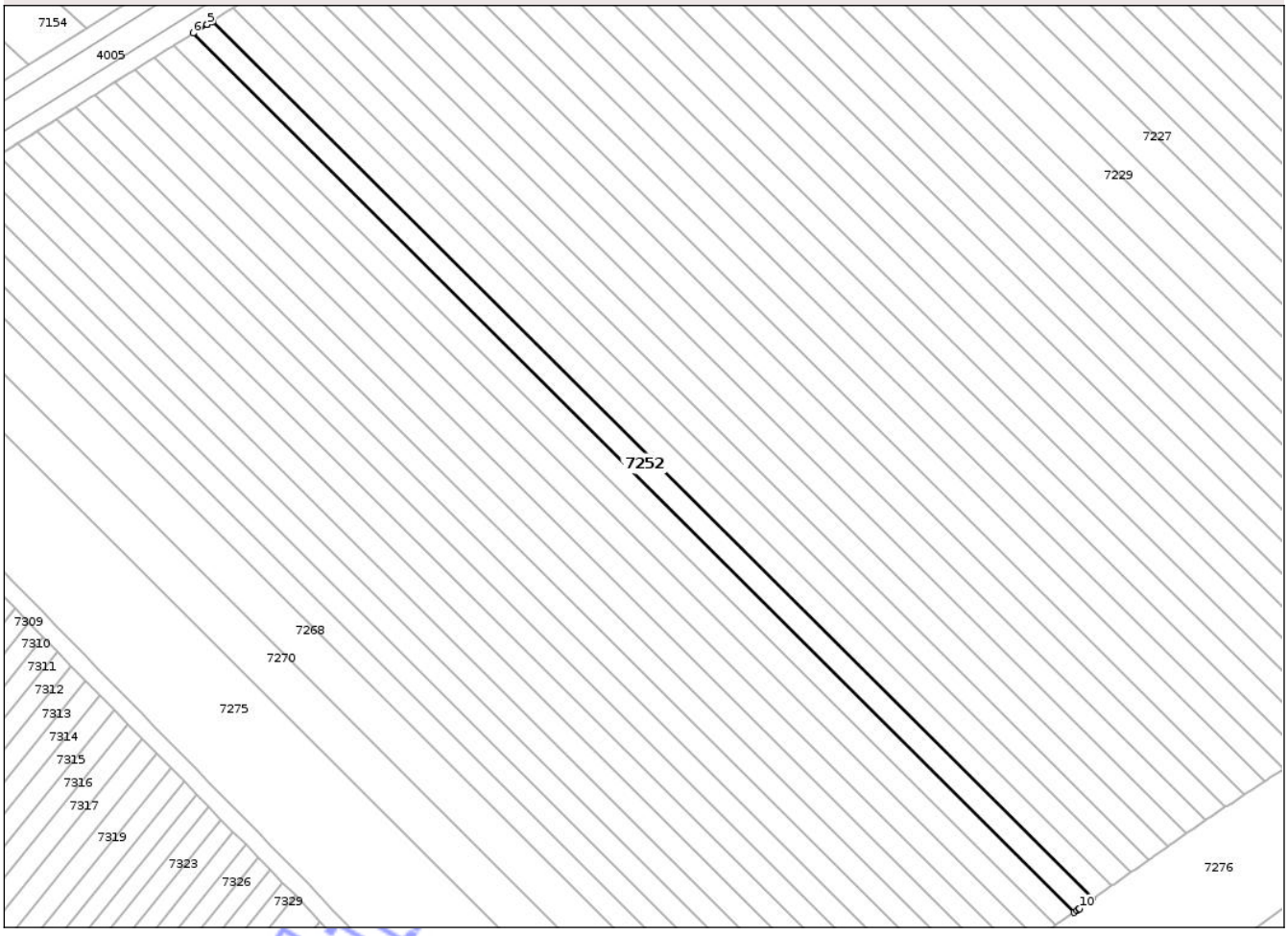

Date referitoare la teren

Crt	Categorie folosinţă	Intra vilan	Suprafaţa (mp)	Tarla	Parcelă	Nr. topo	Observaţii / Referinţe
1	arabil	NU	1.500	56A	99	-	

Lungime Segmente
1) Valorile lungimilor segmentelor sunt obţinute din proiecţie în plan.

Punct început	X / Y	Punct sfârşit	X / Y	Lungime segment (** (m)
1	480.353,143 258.946,363	2	480.149,613 259.149,22	287.359
2	480.149,613 259.149,22	3	480.149,445 259.149,114	0.199
3	480.149,445 259.149,114	4	480.148,334 259.148,417	1.311
4	480.148,334 259.148,417	5	480.148,326 259.148,412	0.011
5	480.148,326 259.148,412	6	480.145,079 259.146,374	3.834

Document care conţine date cu caracter personal, protejat de prevederile Regulamentului (UE) nr. 679/2016 şi Legii 190/2018

Punct început	X / Y	Punct sfârşit	X / Y	Lungime segment (** (m)
6	480.145,079 259.146,374	7	480.348,821 258.943,305	287.66
7	480.348,821 258.943,305	8	480.349,526 258.943,804	0.863
8	480.349,526 258.943,804	9	480.349,963 258.944,113	0.536
9	480.349,963 258.944,113	10	480.350,04 258.944,168	0.095
10	480.350,04 258.944,168	1	480.353,143 258.946,363	3.801

**** Lungimile segmentelor sunt determinate în planul de proiecţie Stereo 70 şi sunt rotunjite la 1 milimetru.**
***** Distanţa dintre puncte este formată din segmente cumulate ce sunt mai mici decât valoarea 1 milimetru.**

Neutilizabil in circuitul civil

DATE DESPRE IMOBILUL NR. 7475

Oficiul de Cadastru şi Publicitate Imobiliară TELEORMAN
Biroul de Cadastru şi Publicitate Imobiliară Alexandria

A. Partea I. Descrierea imobilului

TEREN Extravilan

Adresa: Jud. Teleorman

Nr. Crt	Nr cadastral Nr. topografic	Suprafaţa* (mp)	Observaţii / Referinţe
A1		533	Sector cadastral:17 Teren neimprejmuit;

B. Partea II. Proprietari şi acte

Inscrieri privitoare la dreptul de proprietate şi alte drepturi reale		Referinţe
/		
Act Administrativ nr. 4200582, din 19/07/1996 emis de CJSDPT Teleorman;		
B1	Intabulare, drept de PROPRIETATE, dobandit prin Reconstituire, cota actuala 1/1, cota initiala 1/1	A1
	1) **NEAŢU IOANA**	

C. Partea III. SARCINI .

Inscrieri privind dezmembramintele dreptului de proprietate, drepturi reale de garanţie şi sarcini	Referinţe
NU SUNT	

Neutilizabil în circuitul civil

Anexa Nr. 1 La Partea I

Teren

Nr cadastral	Suprafaţa (mp)*	Observaţii / Referinţe
	533	

* Suprafaţa este determinată in planul de proiecţie Stereo 70.

DETALII LINIARE IMOBIL

Date referitoare la teren

Crt	Categorie folosinţă	Intra vilan	Suprafaţa (mp)	Tarla	Parcelă	Nr. topo	Observaţii / Referinţe
1	arabil	NU	533	58	104	-	

Lungime Segmente

1) Valorile lungimilor segmentelor sunt obţinute din proiecţie în plan.

Punct început	X / Y	Punct sfârşit	X / Y	Lungime segment (** (m)
1	481.060,932 258.705,394	2	481.061,281 258.705,172	0.414
2	481.061,281 258.705,172	3	481.062,164 258.704,61	1.047
3	481.062,164 258.704,61	4	481.352,308 258.952,456	381.59
4	481.352,308 258.952,456	5	481.351,554 258.953,128	1.01
5	481.351,554 258.953,128	6	481.351,256 258.953,394	0.399

Document care conţine date cu caracter personal, protejat de prevederile Regulamentului (UE) nr. 679/2016 şi Legii 190/2018

Punct început	X / Y	Punct sfârşit	X / Y	Lungime segment (** (m)
6	481.351,256 258.953,394	1	481.060,932 258.705,394	381.827

** Lungimile segmentelor sunt determinate în planul de proiecţie Stereo 70 şi sunt rotunjite la 1 milimetru.
*** Distanţa dintre puncte este formată din segmente cumulate ce sunt mai mici decât valoarea 1 milimetru.

Neutilizabil in circuitul civil

DATE DESPRE IMOBILUL NR. 7040

Oficiul de Cadastru şi Publicitate Imobiliară TELEORMAN
Biroul de Cadastru şi Publicitate Imobiliară Alexandria

A. Partea I. Descrierea imobilului

TEREN Necunoscut

Adresa: Loc. Lunca, Jud. Teleorman

Nr. Crt	Nr cadastral Nr. topografic	Suprafaţa* (mp)	Observaţii / Referinţe
A1		5.982	Sector cadastral:12 Teren neimprejmuit;

B. Partea II. Proprietari şi acte

Inscrieri privitoare la dreptul de proprietate şi alte drepturi reale		Referinţe
/		
Act Administrativ nr. 7225, din 13/12/2024 emis de PRIMARIA COMUNEI LUNCA;		
B1	Inscrierea posesiei, drept de PROPRIETATE, dobandit prin Lege, cota actuala 1/1, cota initiala 1/1	A1
	1) **NEIDENTIFICAT NEIDENTIFICAT**	
Act Normativ nr. 7, din 13/03/1996 emis de PARLAMENTUL ROMANIEI (Art. 13);		
B2	Se noteaza mențiunea de proprietar neidentificat.	A1

C. Partea III. SARCINI .

Inscrieri privind dezmembramintele dreptului de proprietate, drepturi reale de garanţie şi sarcini	Referinţe
NU SUNT	

Neutilizabil în circuitul civil

Anexa Nr. 1 La Partea I

Teren

Nr cadastral	Suprafaţa (mp)*	Observaţii / Referinţe
	5.982	

* Suprafaţa este determinată in planul de proiecţie Stereo 70.

DETALII LINIARE IMOBIL

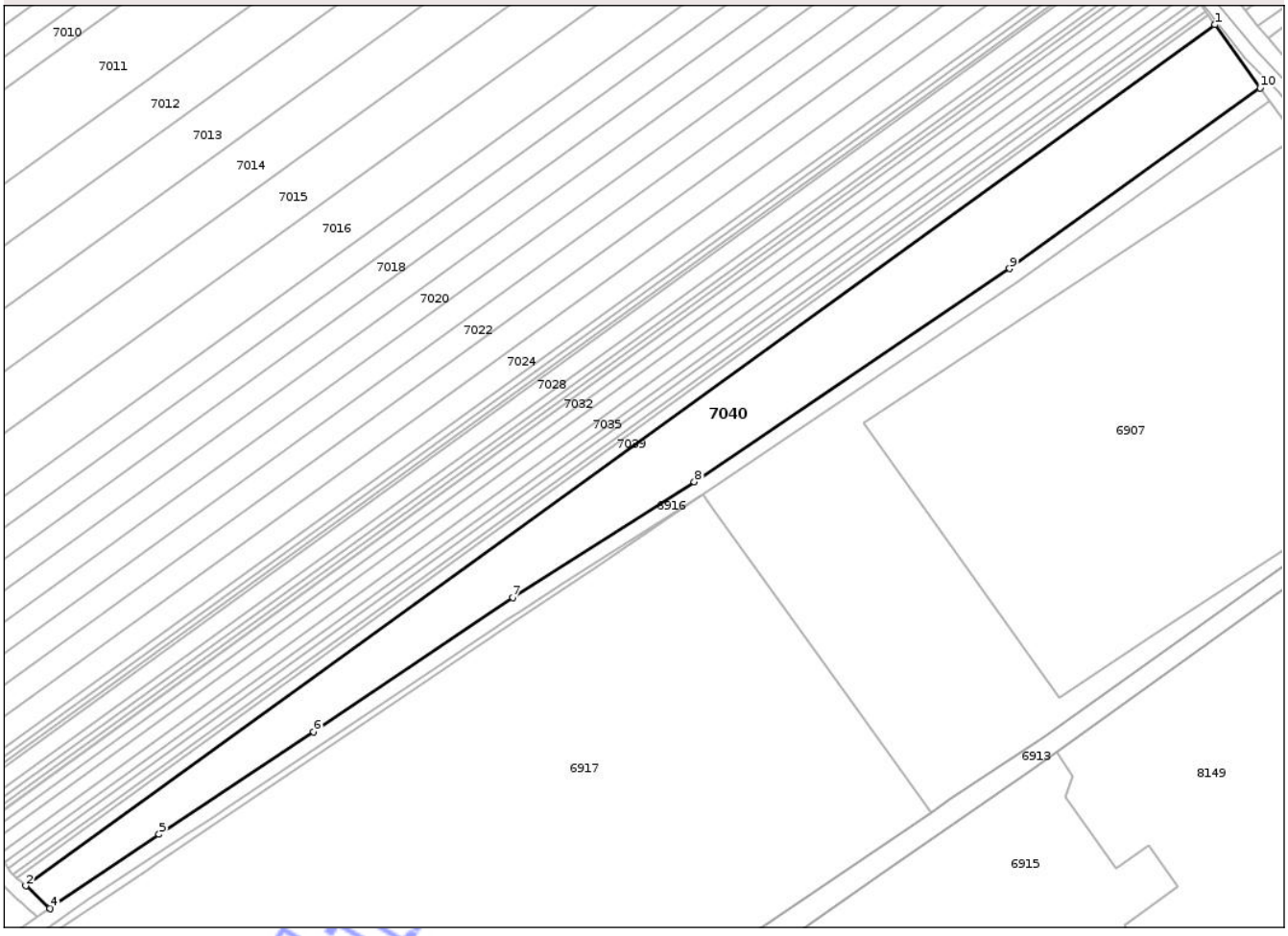

Date referitoare la teren

Crt	Categorie folosinţă	Intra vilan	Suprafaţa (mp)	Tarla	Parcelă	Nr. topo	Observaţii / Referinţe
1	arabil	DA	1.736	57	320	-	
2	arabil	NU	4.246	-	-	-	

Lungime Segmente

1) Valorile lungimilor segmentelor sunt obţinute din proiecţie în plan.

Punct început	X / Y	Punct sfârşit	X / Y	Lungime segment (** (m)
1	481.944,793 258.773,616	2	481.632,969 258.548,107	384.823
2	481.632,969 258.548,107	3	481.639,224 258.542,29	8.542
3	481.639,224 258.542,29	4	481.639,32 258.542,201	0.13
4	481.639,32 258.542,201	5	481.667,892 258.561,561	34.514

Document care conţine date cu caracter personal, protejat de prevederile Regulamentului (UE) nr. 679/2016 şi Legii 190/2018

Punct început	X / Y	Punct sfârşit	X / Y	Lungime segment (** (m)
5	481.667,892 258.561,561	6	481.708,408 258.588,384	48.59
6	481.708,408 258.588,384	7	481.760,616 258.623,648	63.002
7	481.760,616 258.623,648	8	481.808,254 258.653,887	56.425
8	481.808,254 258.653,887	9	481.890,906 258.709,758	99.764
9	481.890,906 258.709,758	10	481.956,633 258.757,021	80.955
10	481.956,633 258.757,021	1	481.944,793 258.773,616	20.386

**** Lungimile segmentelor sunt determinate în planul de proiecţie Stereo 70 şi sunt rotunjite la 1 milimetru.**
***** Distanţa dintre puncte este formată din segmente cumulate ce sunt mai mici decât valoarea 1 milimetru.**

Neutilizabil in circuitul civil

DATE DESPRE IMOBILUL NR. 7009

Oficiul de Cadastru şi Publicitate Imobiliară TELEORMAN
Biroul de Cadastru şi Publicitate Imobiliară Alexandria

A. Partea I. Descrierea imobilului

TEREN Necunoscut

Adresa: Loc. Lunca, Str Agronomului, Jud. Teleorman

Nr. Crt	Nr cadastral Nr. topografic	Suprafaţa* (mp)	Observaţii / Referinţe
A1		2.500	Sector cadastral:12 Teren neimprejmuit;

B. Partea II. Proprietari şi acte

Inscrieri privitoare la dreptul de proprietate şi alte drepturi reale		Referinţe
/		
Act Administrativ nr. 4200768, din 17/06/2002 emis de CJSDPT Teleorman;		
B1	Intabulare, drept de PROPRIETATE, dobandit prin Reconstituire, cota actuala 1/1, cota initiala 1/1	A1
	1) **DRAGHICI GHITA**, Lipsa CNP	

C. Partea III. SARCINI .

Inscrieri privind dezmembramintele dreptului de proprietate, drepturi reale de garanţie şi sarcini	Referinţe
NU SUNT	

Neutilizabil în circuitul civil

Anexa Nr. 1 La Partea I

Teren

Nr cadastral	Suprafaţa (mp)*	Observaţii / Referinţe
	2.500	

* Suprafaţa este determinată in planul de proiecţie Stereo 70.

DETALII LINIARE IMOBIL

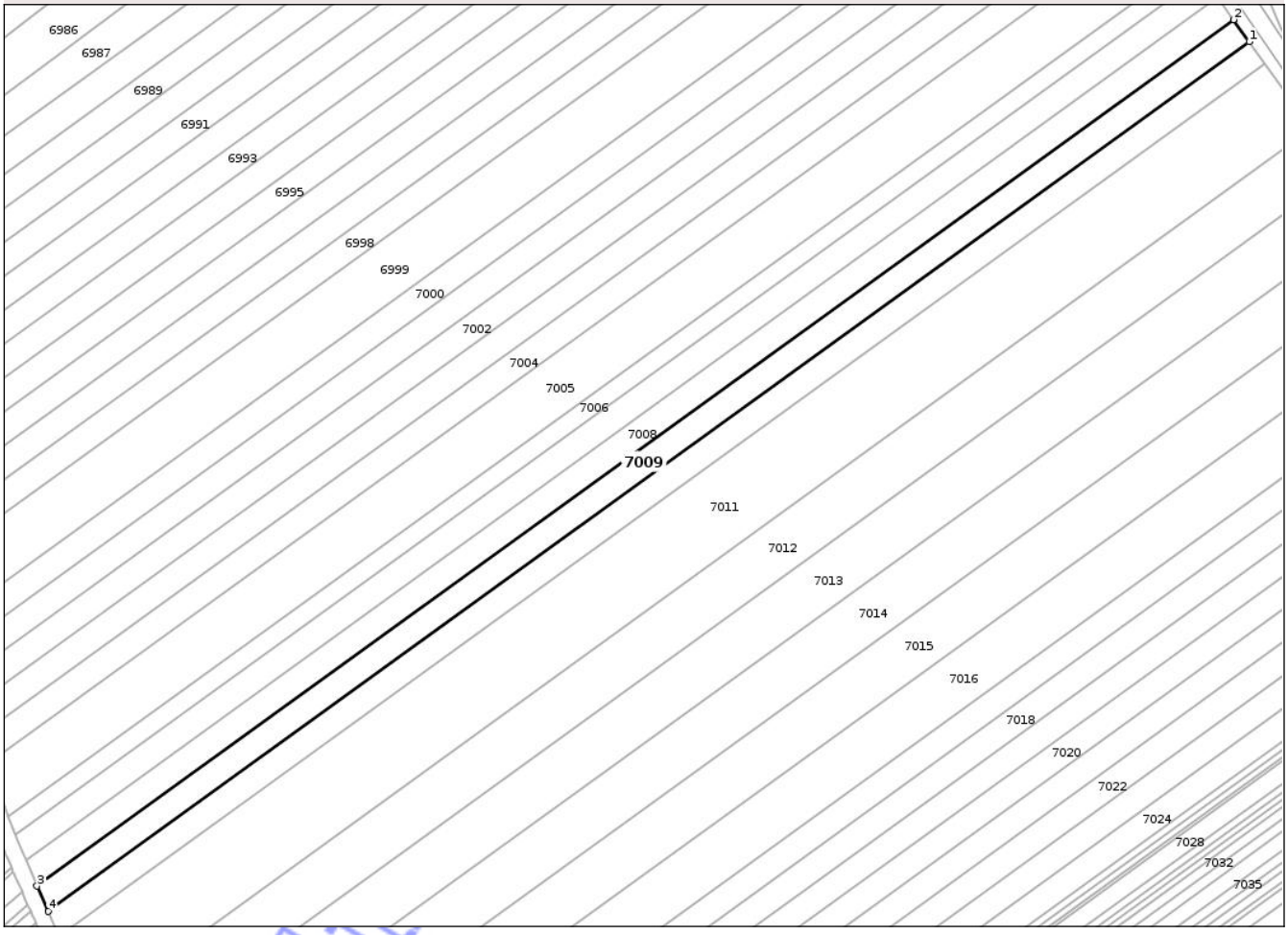

Date referitoare la teren

Crt	Categorie folosinţă	Intra vilan	Suprafaţa (mp)	Tarla	Parcelă	Nr. topo	Observaţii / Referinţe
1	arabil	DA	528	57	21	-	
2	arabil	NU	1.972	57	21	-	

Lungime Segmente

1) Valorile lungimilor segmentelor sunt obţinute din proiecţie în plan.

Punct început	X / Y	Punct sfârşit	X / Y	Lungime segment (** (m)
1	481.840,683 258.919,543	2	481.836,761 258.925,041	6.753
2	481.836,761 258.925,041	3	481.537,353 258.708,51	369.501
3	481.537,353 258.708,51	4	481.540,129 258.702,184	6.908
4	481.540,129 258.702,184	1	481.840,683 258.919,543	370.915

Document care conţine date cu caracter personal, protejat de prevederile Regulamentului (UE) nr. 679/2016 şi Legii 190/2018

**** Lungimile segmentelor sunt determinate în planul de proiecţie Stereo 70 şi sunt rotunjite la 1 milimetru.**
***** Distanţa dintre puncte este formată din segmente cumulate ce sunt mai mici decât valoarea 1 milimetru.**

Neutilizabil în circuitul civil

DATE DESPRE IMOBILUL NR. 6887

Oficiul de Cadastru şi Publicitate Imobiliară TELEORMAN
Biroul de Cadastru şi Publicitate Imobiliară Alexandria

A. Partea I. Descrierea imobilului

Nr. CF vechi:43
Nr. cadastral vechi:9

TEREN Intravilan

Adresa: Loc. Lunca, Str Principală, Nr. 15, Jud. Teleorman

Nr. Crt	Nr cadastral Nr. topografic	Suprafaţa* (mp)	Observaţii / Referinţe
A1	21759	Din acte: 1.764 Masurata: 2.018	Sector cadastral:11 Teren neimprejmuit;

Construcţii

Crt	Nr cadastral Nr. topografic	Adresa	Observaţii / Referinţe
A1.1	21759-C1	Loc. Lunca, Str Principală, Nr. 15, Jud. Teleorman	Nr. niveluri:1; S. construita la sol:103 mp; S. construita desfasurata:103 mp; C1-locuinta in suprafata masurata de 103 mp
A1.4		Loc. Lunca, Str Principală, Nr. 15, Jud. Teleorman	Nr. niveluri:1; S. construita la sol:97 mp; S. construita desfasurata:97 mp;

B. Partea II. Proprietari şi acte

Inscrieri privitoare la dreptul de proprietate şi alte drepturi reale		Referinţe
1407 / 25/10/2002		
Sentinta Civila nr. nr. 3121 in dosar nr. 367/1998, din 11/12/1998 emis de JUDECATORIA TURNU MAGURELE;		
B1	Intabulare, drept de PROPRIETATEcu titlu de partaj, bun propriu, dobandit prin Hotarare Judecatoreasca, cota actuala 1/1, cota initiala 1/1	A1, A1.1
	1) **TANASA MARIUS-OCTAVIAN**	
462 / 24/03/2003		
Contract De Ipoteca nr. aut. nr. 846, din 24/03/2003 emis de BNP PAUN PICU;		
B2	Se noteaza interdictia de instrainare	A1, A1.1
	1) **CEC SUCURSALA ALEXANDRIA**, CIF:9999999999999	
/		
Act Normativ nr. 7, din 13/03/1996 emis de PARLAMENTUL ROMANIEI;		
B3	Intabulare, drept de PROPRIETATE, dobandit prin Lege, cota actuala 1/1, cota initiala 1/1	A1.4
	1) **TANASA MARIUS-OCTAVIAN**	

C. Partea III. SARCINI

Inscrieri privind dezmembramintele dreptului de proprietate, drepturi reale de garanţie şi sarcini		Referinţe
462 / 24/03/2003		
Contract De Ipoteca nr. aut. nr. 846, din 24/03/2003 emis de BNP PAUN PICU;		
C1	Intabulare, drept de IPOTECA, Valoare:769000000 LEIsi celelalte obligatii de plata aferente creditului	A1, A1.1
	1) **CEC SUCURSALA ALEXANDRIA**, CIF:9999999999999, Lipsa CUI	

Neutilizabil în circuitul civil

Anexa Nr. 1 La Partea I

Teren

Nr cadastral	Suprafaţa (mp)*	Observaţii / Referinţe
21759	Din acte: 1.764 Masurata: 2.018	

* Suprafaţa este determinată in planul de proiecţie Stereo 70.

DETALII LINIARE IMOBIL

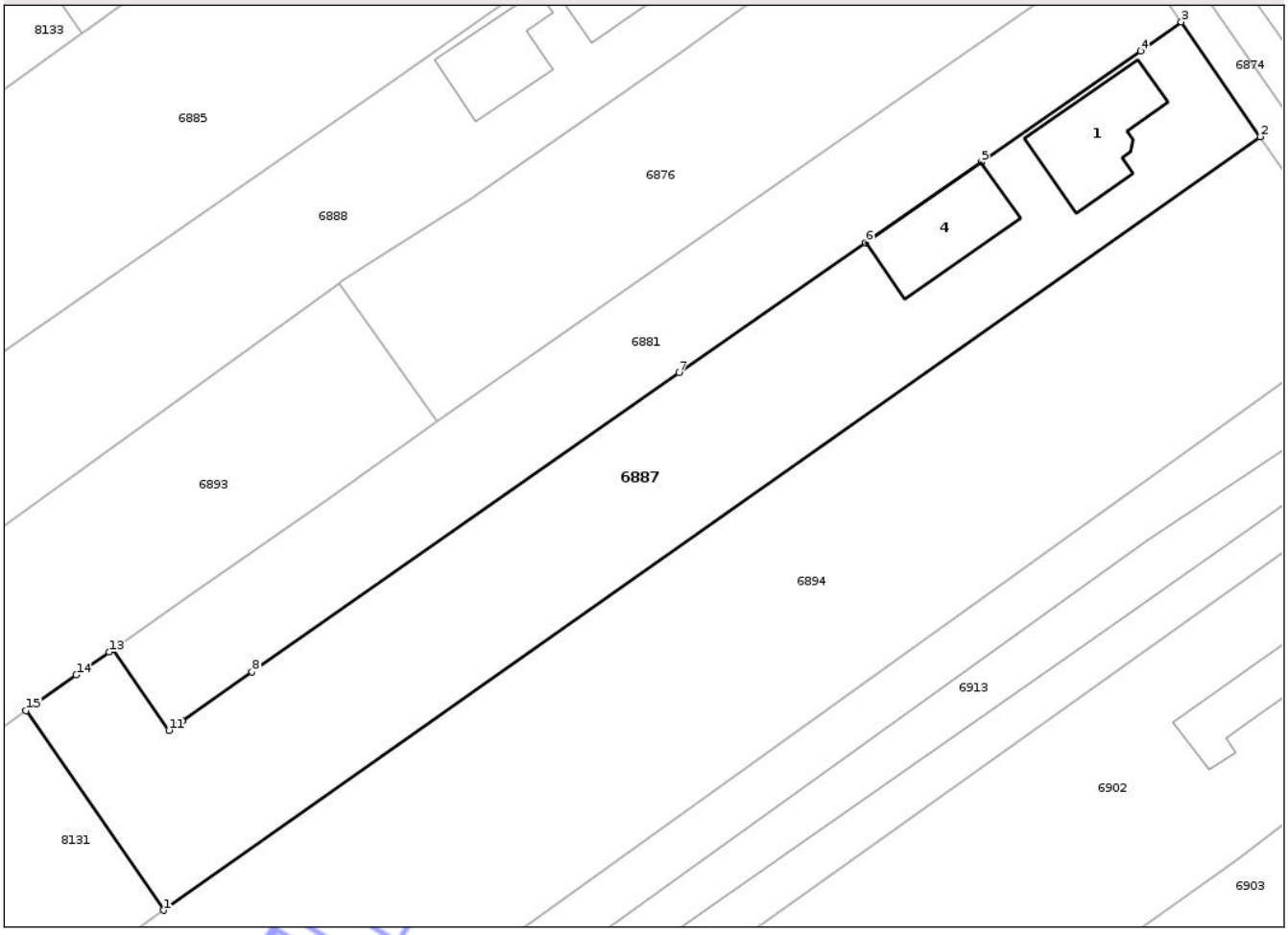

Date referitoare la teren

Crt	Categorie folosinţă	Intra vilan	Suprafaţa (mp)	Tarla	Parcelă	Nr. topo	Observaţii / Referinţe
1	curti constructii	DA	835	13	894/2,985/2	-	
2	livada	DA	1.183	13	894/2,985/2	-	

Date referitoare la construcţii

Crt	Număr	Destinaţie construcţie	Supraf. (mp)	Situaţie juridică	Observaţii / Referinţe
A1.1	21759-C1	constructii de locuinte	Din acte: 94 Masurata: 103	Cu acte	Nr. niveluri:1; S. construita la sol:103 mp; S. construita desfasurata:103 mp; C1-locuinta in suprafata masurata de 103 mp
A1.4		constructii de locuinte	97	Cu acte	Nr. niveluri:1; S. construita la sol:97 mp; S. construita desfasurata:97 mp;

Lungime Segmente
1) Valorile lungimilor segmentelor sunt obţinute din proiecţie în plan.

Punct început	X / Y	Punct sfârşit	X / Y	Lungime segment (** (m)
1	482.123,163 258.779,504	2	482.233,047 258.856,976	134.448

Document care conţine date cu caracter personal, protejat de prevederile Regulamentului (UE) nr. 679/2016 şi Legii 190/2018

Punct început	X / Y	Punct sfârşit	X / Y	Lungime segment (** (m)
2	482.233,047 258.856,976	3	482.225,14 258.868,49	13.968
3	482.225,14 258.868,49	4	482.221,07 258.865,567	5.01
4	482.221,07 258.865,567	5	482.205,106 258.854,453	19.453
5	482.205,106 258.854,453	6	482.193,503 258.846,375	14.138
6	482.193,503 258.846,375	7	482.174,821 258.833,368	22.764
7	482.174,821 258.833,368	8	482.132,032 258.803,369	52.257
8	482.132,032 258.803,369	9	482.125,041 258.798,468	8.538
9	482.125,041 258.798,468	10	482.124,755 258.798,267	0.349
10	482.124,755 258.798,267	11	482.123,701 258.797,528	1.288
11	482.123,701 258.797,528	12	482.118,093 258.805,629	9.852
12	482.118,093 258.805,629	13	482.117,722 258.805,369	0.454
13	482.117,722 258.805,369	14	482.114,432 258.803,066	4.016
14	482.114,432 258.803,066	15	482.109,38 258.799,494	6.187
15	482.109,38 258.799,494	1	482.123,163 258.779,504	24.281

**** Lungimile segmentelor sunt determinate în planul de proiecţie Stereo 70 şi sunt rotunjite la 1 milimetru.**
***** Distanţa dintre puncte este formată din segmente cumulate ce sunt mai mici decât valoarea 1 milimetru.**

Neutilizabil în circuitul civil

DATE DESPRE IMOBILUL NR. 6883

Oficiul de Cadastru şi Publicitate Imobiliară TELEORMAN
Biroul de Cadastru şi Publicitate Imobiliară Alexandria

A. Partea I. Descrierea imobilului

TEREN Intravilan

Adresa: Loc. Lunca, Jud. Teleorman

Nr. Crt	Nr cadastral Nr. topografic	Suprafaţa* (mp)	Observaţii / Referinţe
A1		Din acte: 3.100 Masurata: 3.555	Sector cadastral:11 Teren neimprejmuit;

B. Partea II. Proprietari şi acte

Inscrieri privitoare la dreptul de proprietate şi alte drepturi reale		Referinţe
/		
Act Administrativ nr. 4200273, din 24/10/1995 emis de CJSDPT Teleorman;		
B1	Intabulare, drept de PROPRIETATE, dobandit prin Reconstituire, cota actuala 1/1, cota initiala 1/1	A1
	1) **CĂZĂNARU STANCA**, Lipsa CNP 2) **POLOG FLOREA** DEFUNCT:Da 3) **NEŢOI STANA**	

C. Partea III. SARCINI .

Inscrieri privind dezmembramintele dreptului de proprietate, drepturi reale de garanţie şi sarcini	Referinţe
NU SUNT	

Neutilizabil în circuitul civil

Anexa Nr. 1 La Partea I

Teren

Nr cadastral	Suprafaţa (mp)*	Observaţii / Referinţe
	Din acte: 3.100 Masurata: 3.555	

* Suprafaţa este determinată in planul de proiecţie Stereo 70.

DETALII LINIARE IMOBIL

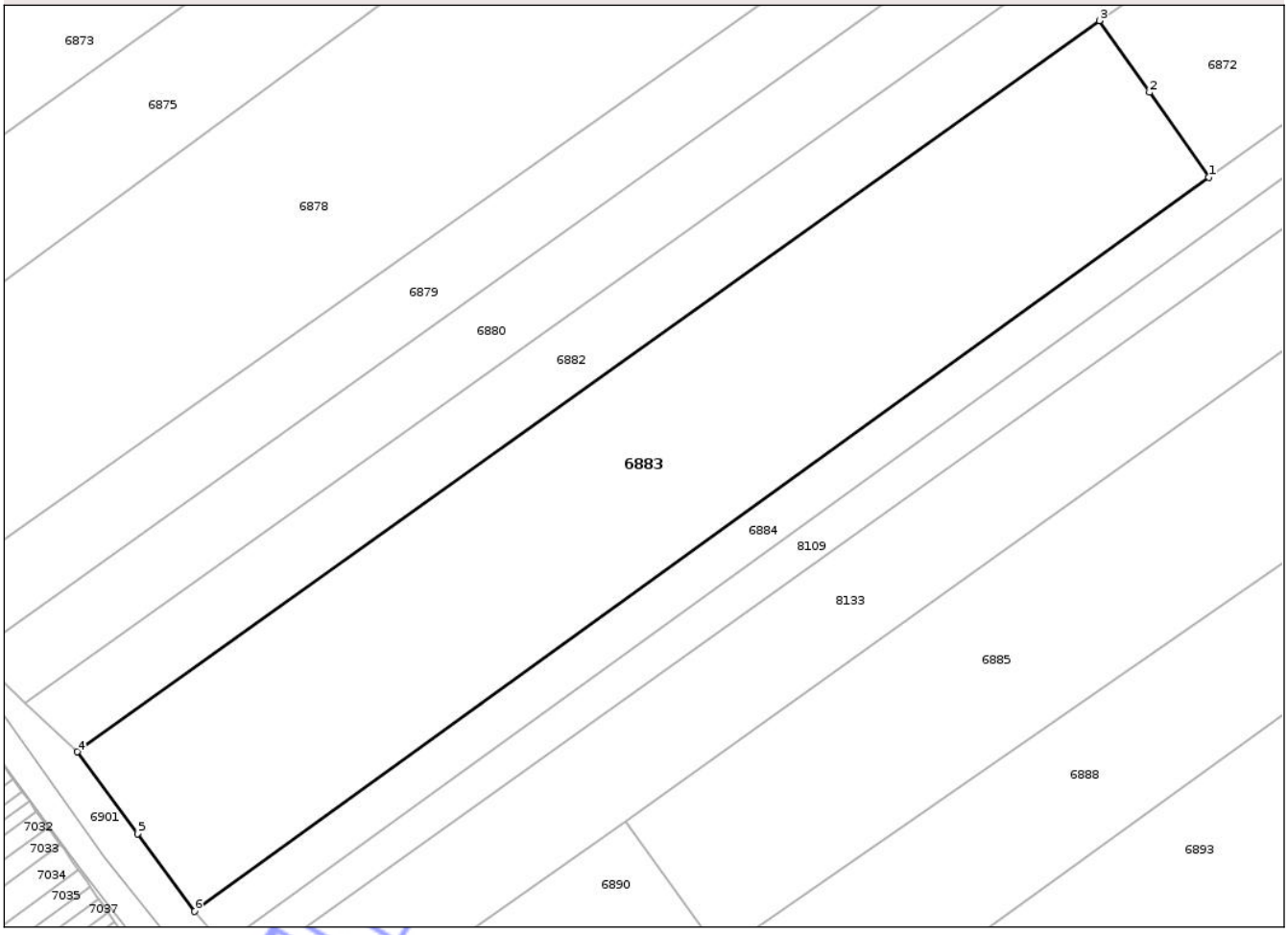

Date referitoare la teren

Crt	Categorie folosinţă	Intra vilan	Suprafaţa (mp)	Tarla	Parcelă	Nr. topo	Observaţii / Referinţe
1	arabil	DA	3.555	58	46	-	

Lungime Segmente
1) Valorile lungimilor segmentelor sunt obţinute din proiecţie în plan.

Punct început	X / Y	Punct sfârşit	X / Y	Lungime segment (** (m)
1	482.075,056 258.865,979	2	482.067,889 258.876,214	12.495
2	482.067,889 258.876,214	3	482.061,832 258.884,865	10.56
3	482.061,832 258.884,865	4	481.938,434 258.796,614	151.708
4	481.938,434 258.796,614	5	481.945,695 258.786,742	12.254
5	481.945,695 258.786,742	6	481.952,598 258.777,357	11.65

Document care conţine date cu caracter personal, protejat de prevederile Regulamentului (UE) nr. 679/2016 şi Legii 190/2018

Punct început	X / Y	Punct sfârşit	X / Y	Lungime segment (** (m)
6	481.952,598 258.777,357	1	482.075,056 258.865,979	151.161

** Lungimile segmentelor sunt determinate în planul de proiecţie Stereo 70 şi sunt rotunjite la 1 milimetru.
*** Distanţa dintre puncte este formată din segmente cumulate ce sunt mai mici decât valoarea 1 milimetru.

Neutilizabil in circuitul civil

DATE DESPRE IMOBILUL NR. 7312

Oficiul de Cadastru şi Publicitate Imobiliară TELEORMAN
Biroul de Cadastru şi Publicitate Imobiliară Alexandria

A. Partea I. Descrierea imobilului

TEREN Extravilan

Adresa: Jud. Teleorman

Nr. Crt	Nr cadastral Nr. topografic	Suprafaţa* (mp)	Observaţii / Referinţe
A1		1.500	Sector cadastral:15 Teren neimprejmuit;

B. Partea II. Proprietari şi acte

Inscrieri privitoare la dreptul de proprietate şi alte drepturi reale		Referinţe
/		
Act Administrativ nr. 4200996, din 12/11/2002 emis de CJSDPT Teleorman;		
B1	Intabulare, drept de PROPRIETATE, dobandit prin Reconstituire, cota actuala 1/1, cota initiala 1/1	A1
	1) **PETRESCU ION**	

C. Partea III. SARCINI .

Inscrieri privind dezmembramintele dreptului de proprietate, drepturi reale de garanţie şi sarcini	Referinţe
NU SUNT	

Neutilizabil în circuitul civil

Anexa Nr. 1 La Partea I

Teren

Nr cadastral	Suprafaţa (mp)*	Observaţii / Referinţe
	1.500	

* Suprafaţa este determinată in planul de proiecţie Stereo 70.

DETALII LINIARE IMOBIL

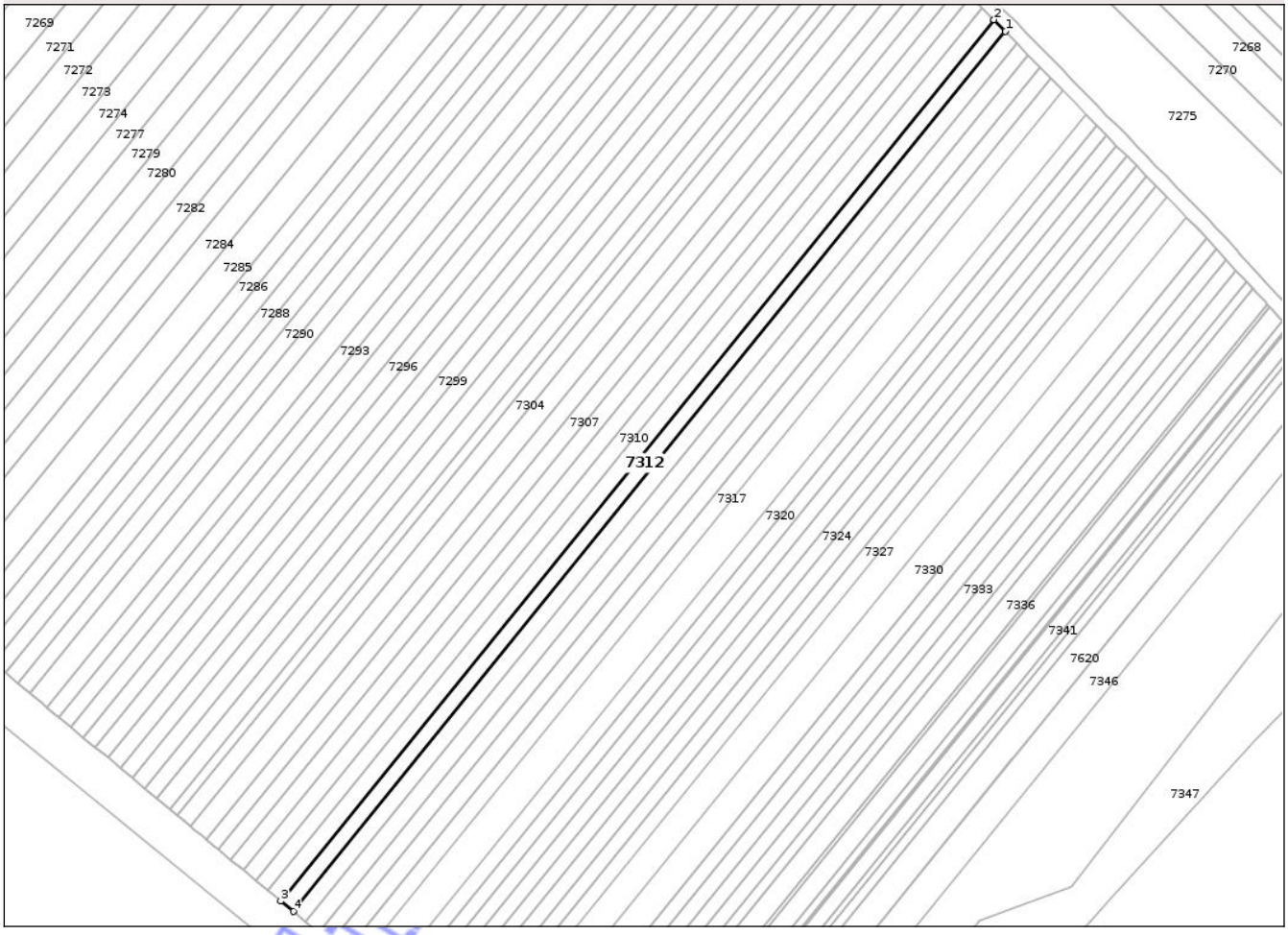

Date referitoare la teren

Crt	Categorie folosinţă	Intra vilan	Suprafaţa (mp)	Tarla	Parcelă	Nr. topo	Observaţii / Referinţe
1	arabil	NU	1.500	56B	35	-	In act T56D

Lungime Segmente

1) Valorile lungimilor segmentelor sunt obţinute din proiecţie în plan.

Punct început	X / Y	Punct sfârşit	X / Y	Lungime segment (** (m)
1	480.116,942 259.000,15	2	480.113,673 259.003,492	4.675
2	480.113,673 259.003,492	3	479.910,173 258.752,361	323.232
3	479.910,173 258.752,361	4	479.913,752 258.749,401	4.644
4	479.913,752 258.749,401	1	480.116,942 259.000,15	322.741

**** Lungimile segmentelor sunt determinate în planul de proiecţie Stereo 70 şi sunt rotunjite la 1 milimetru.**

Document care conţine date cu caracter personal, protejat de prevederile Regulamentului (UE) nr. 679/2016 şi Legii 190/2018

***** Distanţa dintre puncte este formată din segmente cumulate ce sunt mai mici decât valoarea 1 milimetru.**

Neutilizabil in circuitul civil

DATE DESPRE IMOBILUL NR. 7271

Oficiul de Cadastru şi Publicitate Imobiliară TELEORMAN
Biroul de Cadastru şi Publicitate Imobiliară Alexandria

A. Partea I. Descrierea imobilului

TEREN Extravilan

Adresa: Jud. Teleorman

Nr. Crt	Nr cadastral Nr. topografic	Suprafaţa* (mp)	Observaţii / Referinţe
A1		1.500	Sector cadastral:15 Teren neimprejmuit;

B. Partea II. Proprietari şi acte

Inscrieri privitoare la dreptul de proprietate şi alte drepturi reale		Referinţe
/		
Act Administrativ nr. 4200122, din 21/04/1995 emis de CJSDPT Teleorman;		
B1	Intabulare, drept de PROPRIETATE, dobandit prin Reconstituire, cota actuala 1/1, cota initiala 1/1	A1
	1) **FRUMOSU VOICU**	

C. Partea III. SARCINI .

Inscrieri privind dezmembramintele dreptului de proprietate, drepturi reale de garanţie şi sarcini	Referinţe
NU SUNT	

Neutilizabil în circuitul civil

Anexa Nr. 1 La Partea I

Teren

Nr cadastral	Suprafaţa (mp)*	Observaţii / Referinţe
	1.500	

* Suprafaţa este determinată in planul de proiecţie Stereo 70.

DETALII LINIARE IMOBIL

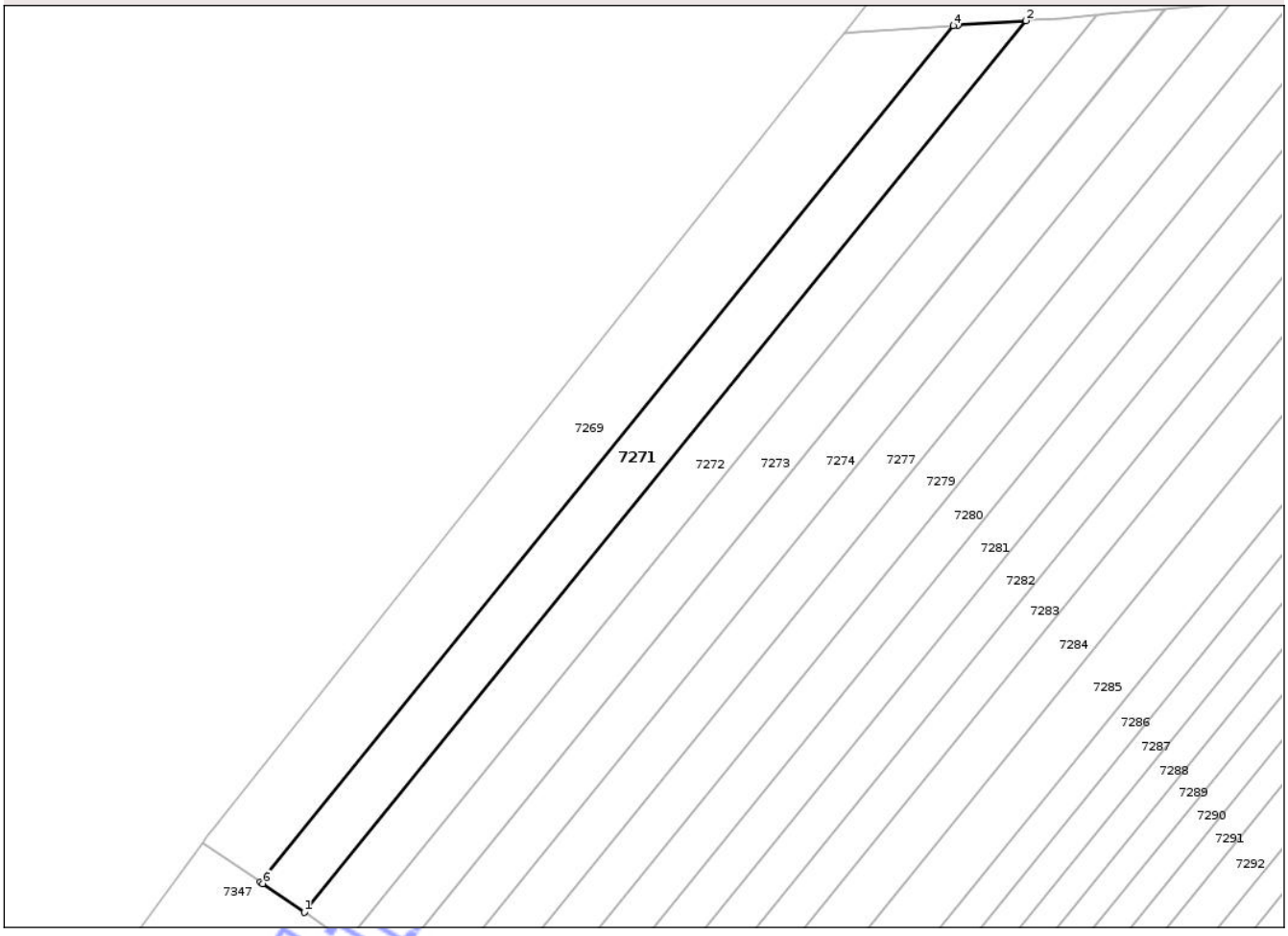

Date referitoare la teren

Crt	Categorie folosinţă	Intra vilan	Suprafaţa (mp)	Tarla	Parcelă	Nr. topo	Observaţii / Referinţe
1	arabil	NU	1.500	56B	2	-	

Lungime Segmente

1) Valorile lungimilor segmentelor sunt obţinute din proiecţie în plan.

Punct început	X / Y	Punct sfârşit	X / Y	Lungime segment (** (m)
1	479.763,126 258.889,146	2	479.877,233 259.029,903	181.198
2	479.877,233 259.029,903	3	479.866,46 259.029,182	10.797
3	479.866,46 259.029,182	4	479.865,749 259.029,134	0.712
4	479.865,749 259.029,134	5	479.756,148 258.893,964	174.021
5	479.756,148 258.893,964	6	479.756,579 258.893,667	0.524

Document care conţine date cu caracter personal, protejat de prevederile Regulamentului (UE) nr. 679/2016 şi Legii 190/2018

Punct început	X / Y	Punct sfârşit	X / Y	Lungime segment (** (m)
6	479.756,579 258.893,667	1	479.763,126 258.889,146	7.956

** Lungimile segmentelor sunt determinate în planul de proiecţie Stereo 70 şi sunt rotunjite la 1 milimetru.
*** Distanţa dintre puncte este formată din segmente cumulate ce sunt mai mici decât valoarea 1 milimetru.

Neutilizabil in circuitul civil

DATE DESPRE IMOBILUL NR. 6828

Oficiul de Cadastru şi Publicitate Imobiliară TELEORMAN
Biroul de Cadastru şi Publicitate Imobiliară Alexandria

A. Partea I. Descrierea imobilului

TEREN Intravilan

Adresa: Loc. Lunca, Cvartal 14, P.1064,1065, Str Morarului, Nr. 27, Jud. Teleorman

Nr. Crt	Nr cadastral Nr. topografic	Suprafaţa* (mp)	Observaţii / Referinţe
A1	23437	Din acte: 865 Masurata: 820	Sector cadastral:11 Teren imprejmuit;

Construcţii

Crt	Nr cadastral Nr. topografic	Adresa	Observaţii / Referinţe
A1.1	23437-C1	Loc. Lunca, Cvartal 14, P.1064,1065, Str Morarului, Nr. 27, Jud. Teleorman	Nr. niveluri:1; S. construita la sol:66 mp; S. construita desfasurata:66 mp; C1-LOCUINTA
A1.2	23437-C2	Loc. Lunca, Cvartal 14, P.1064,1065, Str Morarului, Nr. 27, Jud. Teleorman	Nr. niveluri:1; S. construita la sol:29 mp; S. construita desfasurata:29 mp; C2-ANEXA
A1.3	23437-C3	Loc. Lunca, Cvartal 14, P.1064,1065, Str Morarului, Nr. 27, Jud. Teleorman	Nr. niveluri:1; S. construita la sol:26 mp; S. construita desfasurata:26 mp; C3-ANEXA
A1.4	23437-C4	Loc. Lunca, Cvartal 14, P.1064,1065, Str Morarului, Nr. 27, Jud. Teleorman	Nr. niveluri:1; S. construita la sol:54 mp; S. construita desfasurata:54 mp; C4-ANEXA

B. Partea II. Proprietari şi acte

Inscrieri privitoare la dreptul de proprietate şi alte drepturi reale		Referinţe
35204 / 28/04/2023		
Act Notarial nr. Certificat de mostenitor nr.96, din 27/03/2023 emis de BIN RADU MARIAN;		
B1	Intabulare, drept de PROPRIETATEcu titlu de mostenire, bun propriu, dobandit prin Succesiune, cota actuala 1/1, cota initiala 1/1	A1, A1.1, A1.2, A1.3, A1.4
	1) **CUCU PETRIŞOR**	

C. Partea III. SARCINI .

Inscrieri privind dezmembramintele dreptului de proprietate, drepturi reale de garanţie şi sarcini	Referinţe
NU SUNT	

Neutilizabil în circuitul civil

Anexa Nr. 1 La Partea I

Teren

Nr cadastral	Suprafaţa (mp)*	Observaţii / Referinţe
23437	Din acte: 865 Masurata: 820	

* Suprafaţa este determinată in planul de proiecţie Stereo 70.

DETALII LINIARE IMOBIL

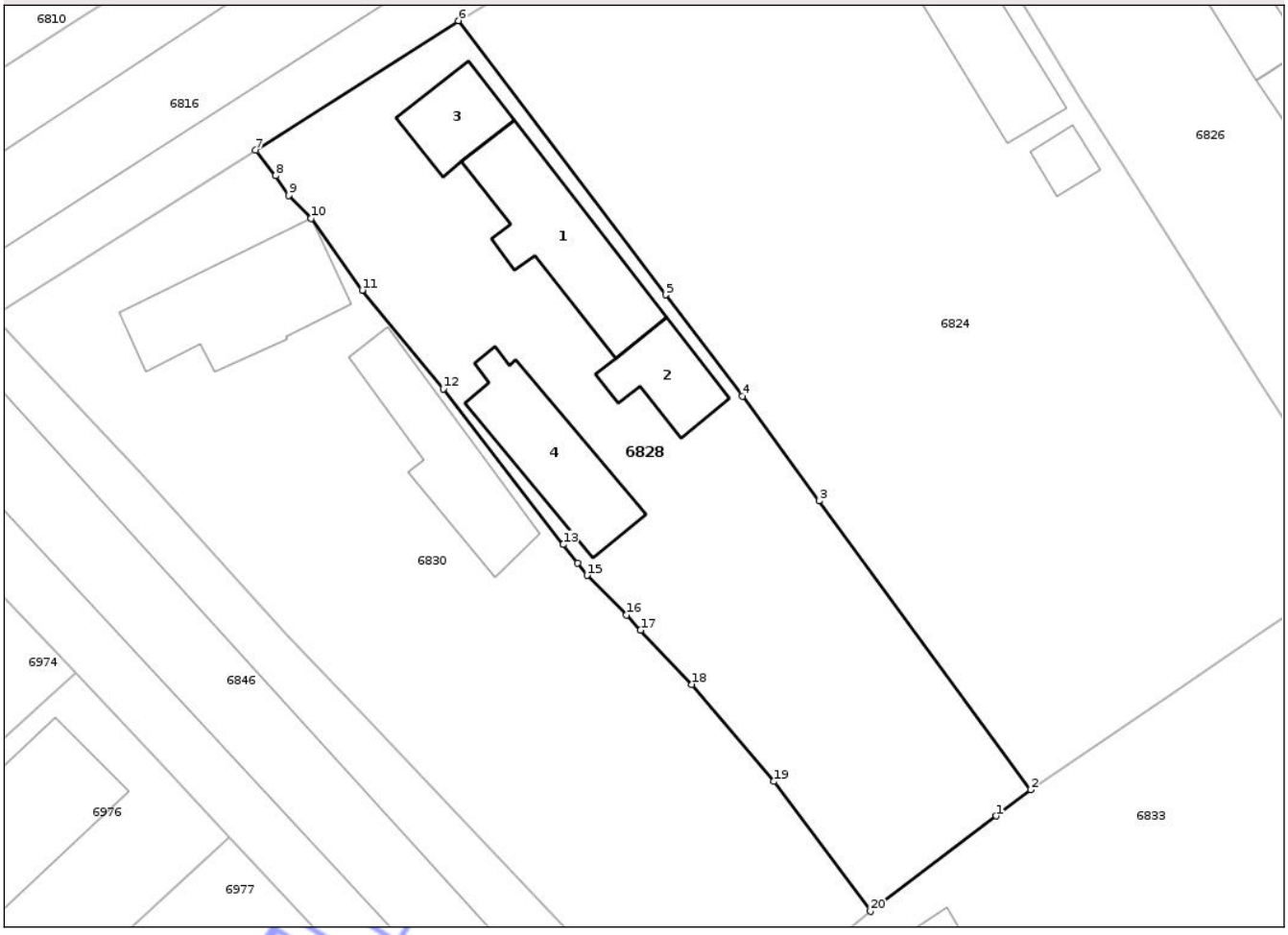

Date referitoare la teren

Crt	Categorie folosinţă	Intra vilan	Suprafaţa (mp)	Tarla	Parcelă	Nr. topo	Observaţii / Referinţe
1	curti constructii	DA	539	14	1064,1065	-	
2	arabil	DA	281	14	1064,1065	-	

Date referitoare la construcţii

Crt	Număr	Destinaţie construcţie	Supraf. (mp)	Situaţie juridică	Observaţii / Referinţe
A1.1	23437-C1	constructii de locuinte	66	Cu acte	Nr. niveluri:1; S. construita la sol:66 mp; S. construita desfasurata:66 mp; C1-LOCUINTA
A1.2	23437-C2	constructii anexa	29	Cu acte	Nr. niveluri:1; S. construita la sol:29 mp; S. construita desfasurata:29 mp; C2-ANEXA
A1.3	23437-C3	constructii anexa	26	Cu acte	Nr. niveluri:1; S. construita la sol:26 mp; S. construita desfasurata:26 mp; C3-ANEXA
A1.4	23437-C4	constructii anexa	54	Cu acte	Nr. niveluri:1; S. construita la sol:54 mp; S. construita desfasurata:54 mp; C4-ANEXA

Lungime Segmente
1) Valorile lungimilor segmentelor sunt obţinute din proiecţie în plan.

Punct început	X / Y	Punct sfârşit	X / Y	Lungime segment (** (m)

Punct început	X / Y	Punct sfârşit	X / Y	Lungime segment (** (m)
1	481.610,716 259.150,761	2	481.612,844 259.152,376	2.671
2	481.612,844 259.152,376	3	481.599,833 259.170,135	22.016
3	481.599,833 259.170,135	4	481.595,112 259.176,579	7.988
4	481.595,112 259.176,579	5	481.590,399 259.182,81	7.813
5	481.590,399 259.182,81	6	481.577,646 259.199,67	21.14
6	481.577,646 259.199,67	7	481.565,172 259.191,701	14.802
7	481.565,172 259.191,701	8	481.566,399 259.190,144	1.982
8	481.566,399 259.190,144	9	481.567,213 259.188,937	1.456
9	481.567,213 259.188,937	10	481.568,6 259.187,521	1.982
10	481.568,6 259.187,521	11	481.571,731 259.183,096	5.421
11	481.571,731 259.183,096	12	481.576,716 259.177,019	7.86
12	481.576,716 259.177,019	13	481.584,093 259.167,454	12.079
13	481.584,093 259.167,454	14	481.584,972 259.166,314	1.439
14	481.584,972 259.166,314	15	481.585,559 259.165,553	0.962
15	481.585,559 259.165,553	16	481.587,98 259.163,112	3.438
16	481.587,98 259.163,112	17	481.588,855 259.162,189	1.271
17	481.588,855 259.162,189	18	481.592,016 259.158,853	4.596
18	481.592,016 259.158,853	19	481.597,053 259.152,883	7.811
19	481.597,053 259.152,883	20	481.602,985 259.144,894	9.951
20	481.602,985 259.144,894	1	481.610,716 259.150,761	9.705

**** Lungimile segmentelor sunt determinate în planul de proiecţie Stereo 70 şi sunt rotunjite la 1 milimetru.**
***** Distanţa dintre puncte este formată din segmente cumulate ce sunt mai mici decât valoarea 1 milimetru.**

Neutilizabil în circuitul civil

DATE DESPRE IMOBILUL NR. 6941

Oficiul de Cadastru şi Publicitate Imobiliară TELEORMAN
Biroul de Cadastru şi Publicitate Imobiliară Alexandria

A. Partea I. Descrierea imobilului

TEREN Necunoscut

Adresa: Loc. Lunca, Str Marginea, Nr. 59, Jud. Teleorman

Nr. Crt	Nr cadastral Nr. topografic	Suprafaţa* (mp)	Observaţii / Referinţe
A1		4.000	Sector cadastral:12 Teren neimprejmuit;

B. Partea II. Proprietari şi acte

Inscrieri privitoare la dreptul de proprietate şi alte drepturi reale		Referinţe
/		
Act Notarial nr. Act de partaj voluntar 405, din 08/03/2012 emis de NP RADU MARIAN;		
B1	Intabulare, drept de PROPRIETATE, dobandit prin Conventie, cota actuala 1/1, cota initiala 1/1	A1
	1) **GEAMANU ILARION** DEFUNCT:Da	

C. Partea III. SARCINI .

Inscrieri privind dezmembramintele dreptului de proprietate, drepturi reale de garanţie şi sarcini	Referinţe
NU SUNT	

Neutilizabil în circuitul civil

Anexa Nr. 1 La Partea I

Teren

Nr cadastral	Suprafaţa (mp)*	Observaţii / Referinţe
	4.000	

* Suprafaţa este determinată in planul de proiecţie Stereo 70.

DETALII LINIARE IMOBIL

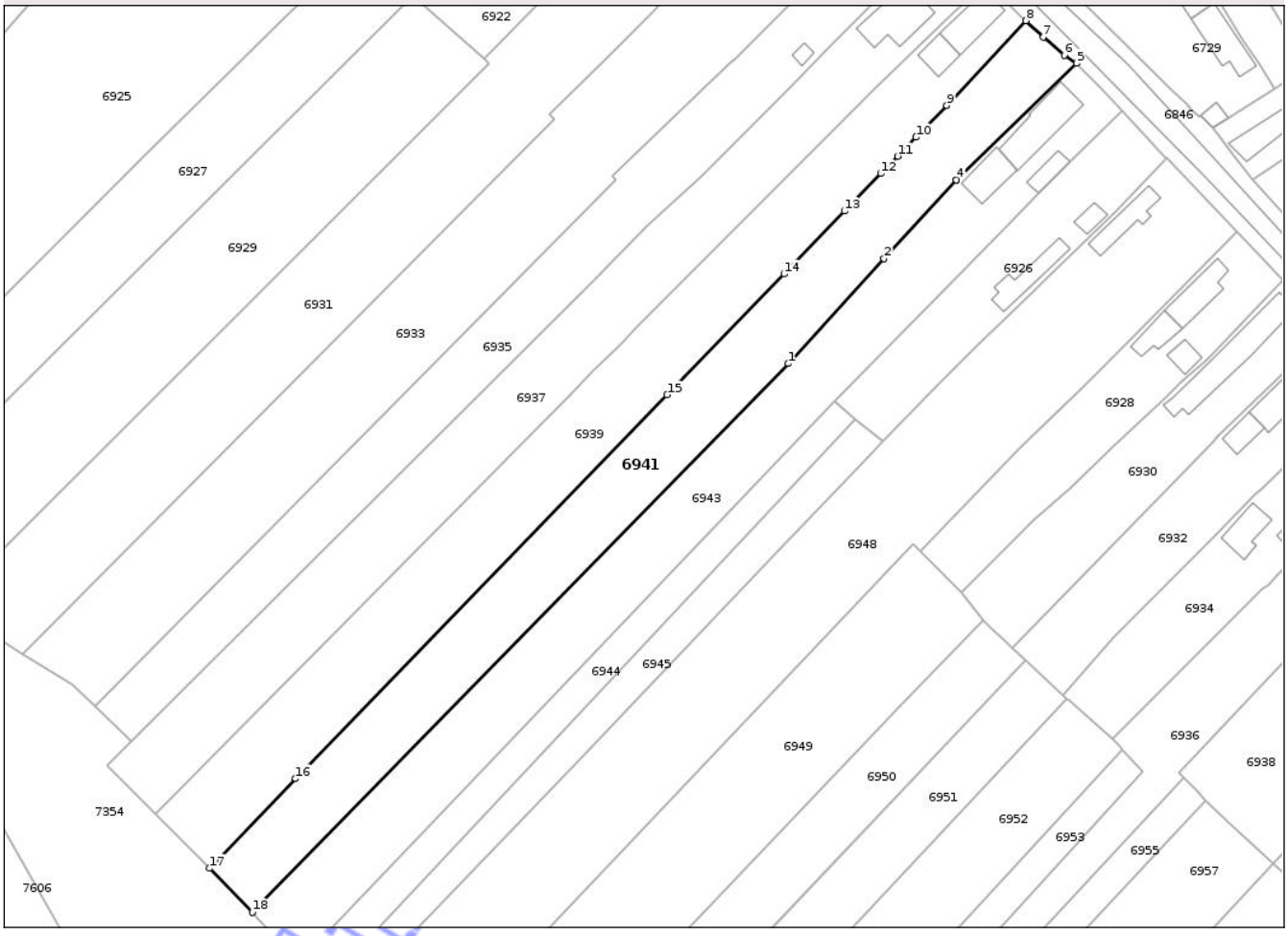

Date referitoare la teren

Crt	Categorie folosinţă	Intra vilan	Suprafaţa (mp)	Tarla	Parcelă	Nr. topo	Observaţii / Referinţe
1	arabil	DA	1.305	58	9	-	
2	arabil	NU	2.695	58	9	-	

Lungime Segmente

1) Valorile lungimilor segmentelor sunt obţinute din proiecţie în plan.

Punct început	X / Y	Punct sfârşit	X / Y	Lungime segment (** (m)
1	481.199,15 259.394,706	2	481.221,453 259.419,032	33.003
2	481.221,453 259.419,032	3	481.238,193 259.437,291	24.771
3	481.238,193 259.437,291	4	481.238,232 259.437,328	0.054
4	481.238,232 259.437,328	5	481.266,131 259.464,385	38.864

Document care conţine date cu caracter personal, protejat de prevederile Regulamentului (UE) nr. 679/2016 şi Legii 190/2018

Punct început	X / Y	Punct sfârşit	X / Y	Lungime segment (** (m)
5	481.266,131 259.464,385	6	481.263,29 259.466,251	3.399
6	481.263,29 259.466,251	7	481.258,414 259.470,495	6.464
7	481.258,414 259.470,495	8	481.254,389 259.474,243	5.5
8	481.254,389 259.474,243	9	481.235,981 259.454,619	26.906
9	481.235,981 259.454,619	10	481.228,832 259.447,212	10.295
10	481.228,832 259.447,212	11	481.224,6 259.442,827	6.094
11	481.224,6 259.442,827	12	481.220,678 259.438,764	5.647
12	481.220,678 259.438,764	13	481.212,216 259.430,065	12.136
13	481.212,216 259.430,065	14	481.198,167 259.415,48	20.251
14	481.198,167 259.415,48	15	481.171,048 259.387,451	39.001
15	481.171,048 259.387,451	16	481.084,739 259.298,382	124.027
16	481.084,739 259.298,382	17	481.064,769 259.277,608	28.816
17	481.064,769 259.277,608	18	481.074,659 259.267,364	14.239
18	481.074,659 259.267,364	1	481.199,15 259.394,706	178.084

**** Lungimile segmentelor sunt determinate în planul de proiecţie Stereo 70 şi sunt rotunjite la 1 milimetru.**
***** Distanţa dintre puncte este formată din segmente cumulate ce sunt mai mici decât valoarea 1 milimetru.**

Neutilizabil în circuitul civil

DATE DESPRE IMOBILUL NR. 7478

Oficiul de Cadastru şi Publicitate Imobiliară TELEORMAN
Biroul de Cadastru şi Publicitate Imobiliară Alexandria

A. Partea I. Descrierea imobilului

TEREN Extravilan

Adresa: Jud. Teleorman

Nr. Crt	Nr cadastral Nr. topografic	Suprafaţa* (mp)	Observaţii / Referinţe
A1		500	Sector cadastral:17 Teren neimprejmuit;

B. Partea II. Proprietari şi acte

Inscrieri privitoare la dreptul de proprietate şi alte drepturi reale		Referinţe
/		
Act Administrativ nr. 4200316, din 24/11/1995 emis de CJSDPT Teleorman;		
B1	Intabulare, drept de PROPRIETATE, dobandit prin Reconstituire, cota actuala 1/1, cota initiala 1/1	A1
	1) **ELS ADELINA** 2) **CĂRBUNARU MARIN** 3) **CĂZĂNARU MARIOARA**	

C. Partea III. SARCINI .

Inscrieri privind dezmembramintele dreptului de proprietate, drepturi reale de garanţie şi sarcini	Referinţe
NU SUNT	

Neutilizabil în circuitul civil

Anexa Nr. 1 La Partea I

Teren

Nr cadastral	Suprafaţa (mp)*	Observaţii / Referinţe
	500	

* Suprafaţa este determinată in planul de proiecţie Stereo 70.

DETALII LINIARE IMOBIL

Date referitoare la teren

Crt	Categorie folosinţă	Intra vilan	Suprafaţa (mp)	Tarla	Parcelă	Nr. topo	Observaţii / Referinţe
1	arabil	NU	500	58	106A	-	ATENTIE:106A

Lungime Segmente

1) Valorile lungimilor segmentelor sunt obţinute din proiecţie în plan.

Punct început	X / Y	Punct sfârşit	X / Y	Lungime segment (** (m)
1	481.357,503 258.947,819	2	481.068,252 258.700,736	380.415
2	481.068,252 258.700,736	3	481.068,809 258.700,382	0.66
3	481.068,809 258.700,382	4	481.068,839 258.700,363	0.035
4	481.068,839 258.700,363	5	481.069,341 258.699,937	0.658
5	481.069,341 258.699,937	6	481.358,492 258.946,935	380.285

Document care conţine date cu caracter personal, protejat de prevederile Regulamentului (UE) nr. 679/2016 şi Legii 190/2018

Punct început	X / Y	Punct sfârşit	X / Y	Lungime segment (** (m)
6	481.358,492 258.946,935	7	481.357,978 258.947,394	0.69
7	481.357,978 258.947,394	1	481.357,503 258.947,819	0.637

** Lungimile segmentelor sunt determinate în planul de proiecţie Stereo 70 şi sunt rotunjite la 1 milimetru.
*** Distanţa dintre puncte este formată din segmente cumulate ce sunt mai mici decât valoarea 1 milimetru.

Neutilizabil in circuitul civil

DATE DESPRE IMOBILUL NR. 7301

Oficiul de Cadastru şi Publicitate Imobiliară TELEORMAN
Biroul de Cadastru şi Publicitate Imobiliară Alexandria

A. Partea I. Descrierea imobilului

TEREN Extravilan

Adresa: Jud. Teleorman

Nr. Crt	Nr cadastral Nr. topografic	Suprafaţa* (mp)	Observaţii / Referinţe
A1		1.500	Sector cadastral:15 Teren neimprejmuit;

B. Partea II. Proprietari şi acte

Inscrieri privitoare la dreptul de proprietate şi alte drepturi reale		Referinţe
/		
Act Administrativ nr. 4200960, din 12/11/2002 emis de CJSDPT Teleorman;		
B1	Intabulare, drept de PROPRIETATE, dobandit prin Reconstituire, cota actuala 1/1, cota initiala 1/1	A1
	1) **MAZILIU MARIN** 2) **COMAN ECATERINA** 3) **TIRLEA FLORINA** 4) **MAZILIU GHEORGHE**	

C. Partea III. SARCINI .

Inscrieri privind dezmembramintele dreptului de proprietate, drepturi reale de garanţie şi sarcini	Referinţe
NU SUNT	

Neutilizabil în circuitul civil

Anexa Nr. 1 La Partea I

Teren

Nr cadastral	Suprafaţa (mp)*	Observaţii / Referinţe
	1.500	

* Suprafaţa este determinată in planul de proiecţie Stereo 70.

DETALII LINIARE IMOBIL

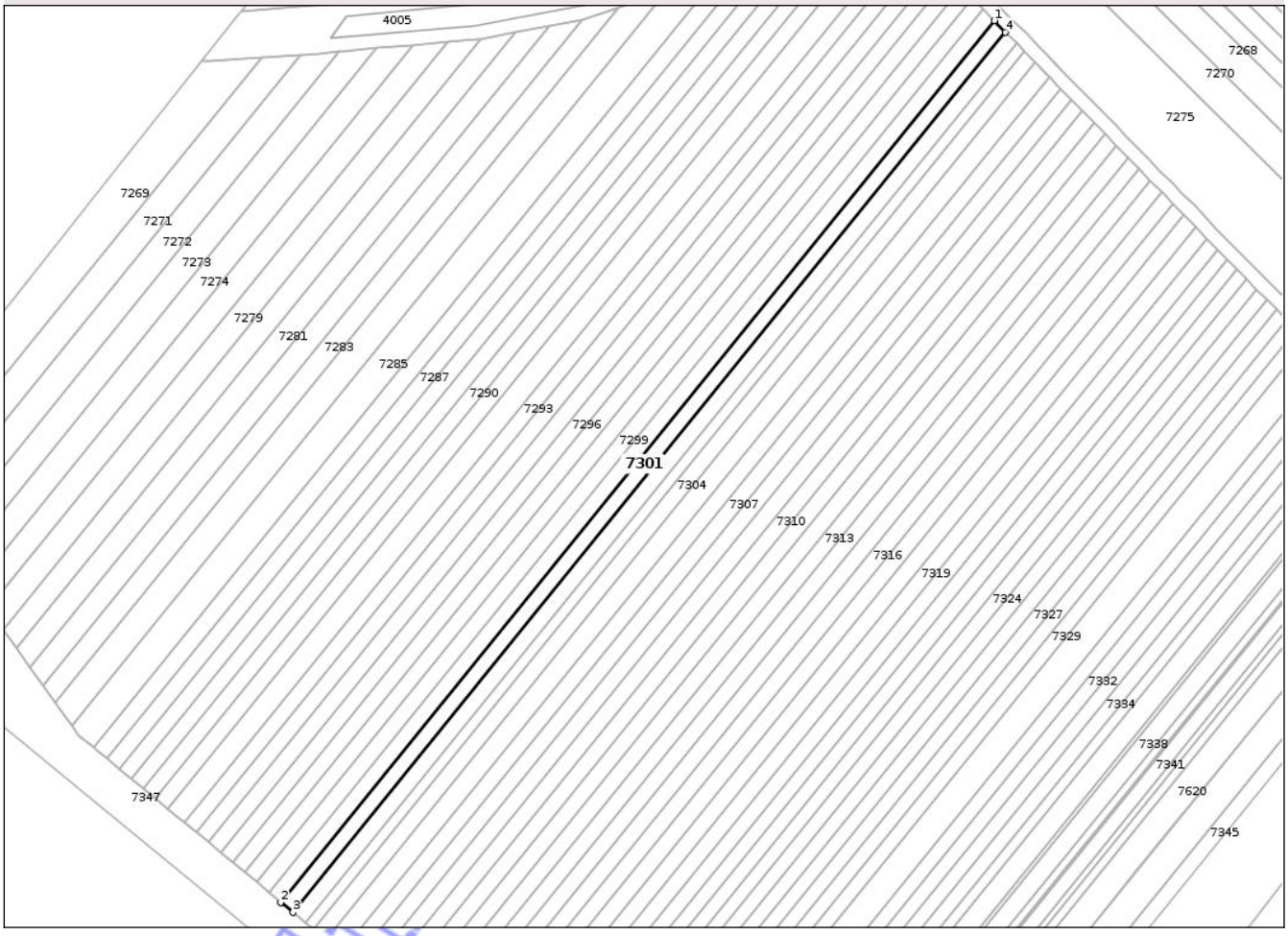

Date referitoare la teren

Crt	Categorie folosinţă	Intra vilan	Suprafaţa (mp)	Tarla	Parcelă	Nr. topo	Observaţii / Referinţe
1	arabil	NU	1.500	56B	24	-	

Lungime Segmente

1) Valorile lungimilor segmentelor sunt obţinute din proiecţie în plan.

Punct început	X / Y	Punct sfârşit	X / Y	Lungime segment (** (m)
1	480.078,25 259.039,708	2	479.871,396 258.784,44	328.558
2	479.871,396 258.784,44	3	479.874,917 258.781,527	4.569
3	479.874,917 258.781,527	4	480.081,466 259.036,42	328.075
4	480.081,466 259.036,42	1	480.078,25 259.039,708	4.599

**** Lungimile segmentelor sunt determinate în planul de proiecţie Stereo 70 şi sunt rotunjite la 1 milimetru.**

Document care conţine date cu caracter personal, protejat de prevederile Regulamentului (UE) nr. 679/2016 şi Legii 190/2018

***** Distanţa dintre puncte este formată din segmente cumulate ce sunt mai mici decât valoarea 1 milimetru.**

Neutilizabil in circuitul civil

DATE DESPRE IMOBILUL NR. 7399

Oficiul de Cadastru şi Publicitate Imobiliară TELEORMAN
Biroul de Cadastru şi Publicitate Imobiliară Alexandria

A. Partea I. Descrierea imobilului

TEREN Extravilan

Adresa: Jud. Teleorman

Nr. Crt	Nr cadastral Nr. topografic	Suprafaţa* (mp)	Observaţii / Referinţe
A1		1.256	Sector cadastral:17 Teren neimprejmuit;

B. Partea II. Proprietari şi acte

Inscrieri privitoare la dreptul de proprietate şi alte drepturi reale		Referinţe
/		
Act Administrativ nr. 4200506, din 29/05/1996 emis de CJSDPT Teleorman;		
B1	Intabulare, drept de PROPRIETATE, dobandit prin Reconstituire, cota actuala 1/1, cota initiala 1/1	A1
	1) **IVANA M AL-DRU**	

C. Partea III. SARCINI .

Inscrieri privind dezmembramintele dreptului de proprietate, drepturi reale de garanţie şi sarcini	Referinţe
NU SUNT	

Neutilizabil în circuitul civil

Anexa Nr. 1 La Partea I

Teren

Nr cadastral	Suprafaţa (mp)*	Observaţii / Referinţe
	1.256	

* Suprafaţa este determinată in planul de proiecţie Stereo 70.

DETALII LINIARE IMOBIL



Date referitoare la teren

Crt	Categorie folosinţă	Intra vilan	Suprafaţa (mp)	Tarla	Parcelă	Nr. topo	Observaţii / Referinţe
1	arabil	NU	1.256	58	22	-	

Lungime Segmente
1) Valorile lungimilor segmentelor sunt obţinute din proiecţie în plan.

Punct început	X / Y	Punct sfârşit	X / Y	Lungime segment (** (m)
1	481.226,452 259.110,418	2	480.920,275 258.848,877	402.676
2	480.920,275 258.848,877	3	480.921,566 258.847,366	1.987
3	480.921,566 258.847,366	4	480.922,302 258.846,504	1.133
4	480.922,302 258.846,504	5	481.228,151 259.107,765	402.245
5	481.228,151 259.107,765	6	481.227,534 259.108,729	1.144

Document care conţine date cu caracter personal, protejat de prevederile Regulamentului (UE) nr. 679/2016 şi Legii 190/2018

Punct început	X / Y	Punct sfârşit	X / Y	Lungime segment (** (m)
6	481.227,534 259.108,729	1	481.226,452 259.110,418	2.006

** Lungimile segmentelor sunt determinate în planul de proiecţie Stereo 70 şi sunt rotunjite la 1 milimetru.
*** Distanţa dintre puncte este formată din segmente cumulate ce sunt mai mici decât valoarea 1 milimetru.

Neutilizabil in circuitul civil

DATE DESPRE IMOBILUL NR. 6881

Oficiul de Cadastru şi Publicitate Imobiliară TELEORMAN
Biroul de Cadastru şi Publicitate Imobiliară Alexandria

A. Partea I. Descrierea imobilului

Nr. CF vechi:137
Nr. cadastral vechi:212

TEREN Intravilan

Adresa: Loc. Lunca, Str Principală, Jud. Teleorman

Nr. Crt	Nr cadastral Nr. topografic	Suprafaţa* (mp)	Observaţii / Referinţe
A1	20233	Din acte: 1.220 Masurata: 1.221	Sector cadastral:11 Teren neimprejmuit;

B. Partea II. Proprietari şi acte

Inscrieri privitoare la dreptul de proprietate şi alte drepturi reale		Referinţe
3506 / 07/03/2007		
Contract De Schimb nr. Contract de schimb aut.nr. 655, din 06/03/2007 emis de BNP Radu Marian;		
B1	Intabulare, drept de PROPRIETATEcu titlu de schimb , bun comun, dobandit prin Conventie, cota actuala 1/1, cota initiala 1/1	A1
	1) **TĂNASĂ CONSTANTIN**, Lipsa CNP 2) **TĂNASĂ IRINA**, soti, Lipsa CNP	
	OBSERVATII: (provenita din conversia CF 137)	

C. Partea III. SARCINI .

Inscrieri privind dezmembramintele dreptului de proprietate, drepturi reale de garanţie şi sarcini	Referinţe
NU SUNT	

Neutilizabil în circuitul civil

Anexa Nr. 1 La Partea I

Teren

Nr cadastral	Suprafaţa (mp)*	Observaţii / Referinţe
20233	Din acte: 1.220 Masurata: 1.221	

* Suprafaţa este determinată in planul de proiecţie Stereo 70.

DETALII LINIARE IMOBIL

Date referitoare la teren

Crt	Categorie folosinţă	Intra vilan	Suprafaţa (mp)	Tarla	Parcelă	Nr. topo	Observaţii / Referinţe
1	curti constructii	DA	357	13	895/1,895/2	-	
2	arabil	DA	864	13	895/1,895/2	-	

Lungime Segmente
1) Valorile lungimilor segmentelor sunt obţinute din proiecţie în plan.

Punct început	X / Y	Punct sfârşit	X / Y	Lungime segment (** (m)
1	482.225,14 258.868,49	2	482.219,566 258.876,606	9.846
2	482.219,566 258.876,606	3	482.185,467 258.852,801	41.586
3	482.185,467 258.852,801	4	482.150,624 258.828,477	42.493
4	482.150,624 258.828,477	5	482.139,531 258.820,636	13.584

Document care conţine date cu caracter personal, protejat de prevederile Regulamentului (UE) nr. 679/2016 şi Legii 190/2018

Punct început	X / Y	Punct sfârşit	X / Y	Lungime segment (** (m)
5	482.139,531 258.820,636	6	482.126,428 258.811,464	15.994
6	482.126,428 258.811,464	7	482.119,434 258.806,567	8.538
7	482.119,434 258.806,567	8	482.119,148 258.806,367	0.349
8	482.119,148 258.806,367	9	482.118,093 258.805,629	1.288
9	482.118,093 258.805,629	10	482.123,701 258.797,528	9.852
10	482.123,701 258.797,528	11	482.124,755 258.798,267	1.288
11	482.124,755 258.798,267	12	482.125,041 258.798,468	0.349
12	482.125,041 258.798,468	13	482.132,032 258.803,369	8.538
13	482.132,032 258.803,369	14	482.174,821 258.833,368	52.257
14	482.174,821 258.833,368	15	482.193,503 258.846,375	22.764
15	482.193,503 258.846,375	16	482.205,106 258.854,453	14.138
16	482.205,106 258.854,453	17	482.221,07 258.865,567	19.453
17	482.221,07 258.865,567	1	482.225,14 258.868,49	5.01

**** Lungimile segmentelor sunt determinate în planul de proiecţie Stereo 70 şi sunt rotunjite la 1 milimetru.**
***** Distanţa dintre puncte este formată din segmente cumulate ce sunt mai mici decât valoarea 1 milimetru.**

Neutilizabil în circuitul civil

DATE DESPRE IMOBILUL NR. 7331

Oficiul de Cadastru şi Publicitate Imobiliară TELEORMAN
Biroul de Cadastru şi Publicitate Imobiliară Alexandria

A. Partea I. Descrierea imobilului

TEREN Extravilan

Adresa: Jud. Teleorman, T 56 B, P 10 bis

Nr. Crt	Nr cadastral Nr. topografic	Suprafaţa* (mp)	Observaţii / Referinţe
A1	23515	1.500	Sector cadastral:15 Teren neimprejmuit;

B. Partea II. Proprietari şi acte

Inscrieri privitoare la dreptul de proprietate şi alte drepturi reale		Referinţe
82782 / 03/10/2024		
Act Notarial nr. act de partaj aut. nr. 2549, din 12/11/1998 emis de BNP BOCAI IOANA (act administrativ nr titlu de proprietate nr. 4200319 din 24.11.1995, emis de COMISIA PENTRU STABILIREA DREPTULUI DE PROPRIETATE TELEORMAN);		
B1	Intabulare, drept de PROPRIETATECu tiltu de partaj, bun propriu, dobandit prin Iesire Din Indiviziune, cota actuala 1/1, cota initiala 1/1	A1
	1) **JIANU LUCIA**	

C. Partea III. SARCINI .

Inscrieri privind dezmembramintele dreptului de proprietate, drepturi reale de garanţie şi sarcini	Referinţe
NU SUNT	

Neutilizabil în circuitul civil

Anexa Nr. 1 La Partea I

Teren

Nr cadastral	Suprafaţa (mp)*	Observaţii / Referinţe
23515	1.500	

* Suprafaţa este determinată in planul de proiecţie Stereo 70.

DETALII LINIARE IMOBIL

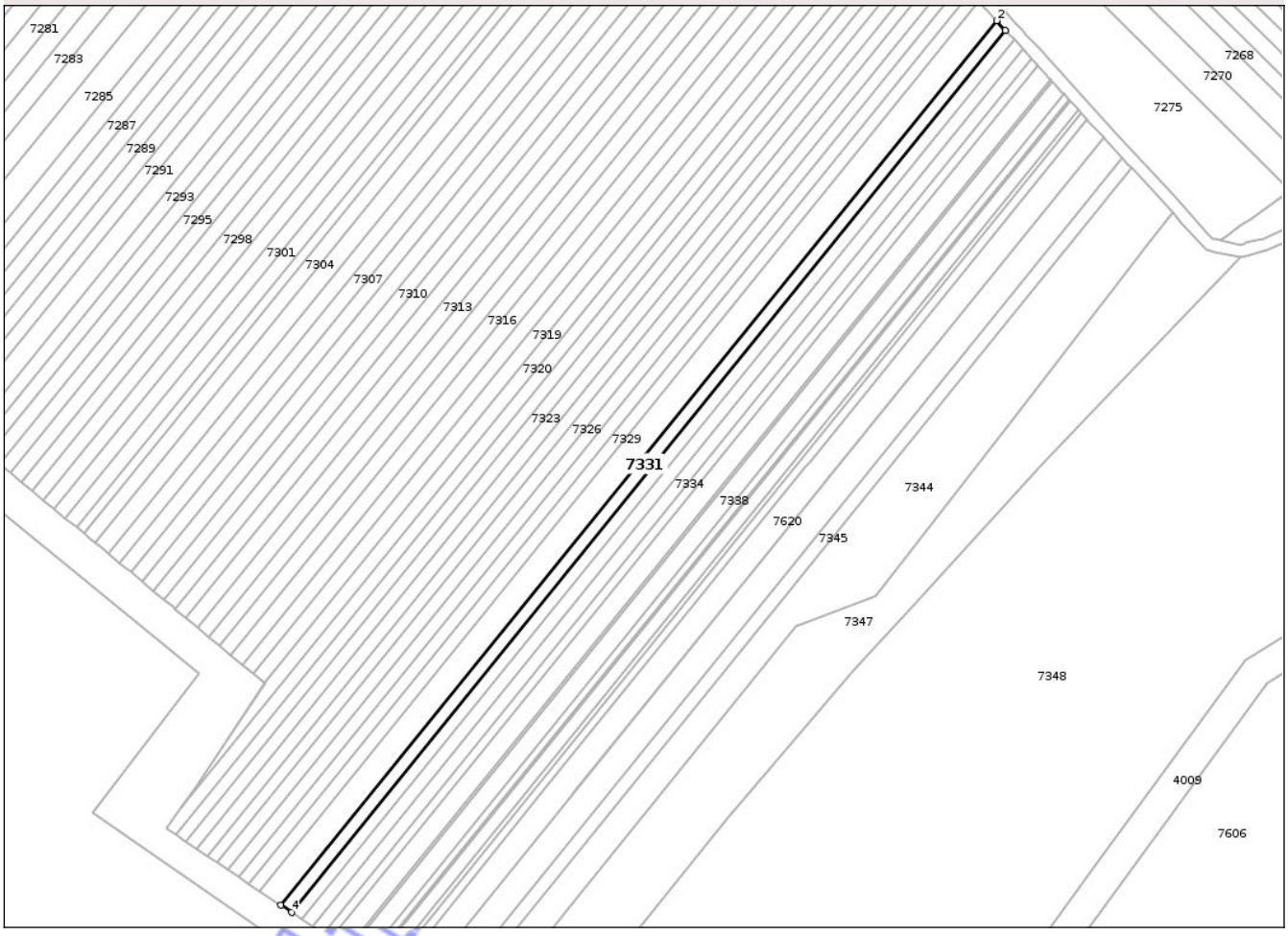

Date referitoare la teren

Crt	Categorie folosinţă	Intra vilan	Suprafaţa (mp)	Tarla	Parcelă	Nr. topo	Observaţii / Referinţe
1	arabil	NU	1.500	56B	10bis	-	

Lungime Segmente

1) Valorile lungimilor segmentelor sunt obţinute din proiecţie în plan.

Punct început	X / Y	Punct sfârşit	X / Y	Lungime segment (** (m)
1	480.177,153 258.938,224	2	480.174,346 258.941,286	4.154
2	480.174,346 258.941,286	3	479.944,166 258.657,23	365.61
3	479.944,166 258.657,23	4	479.947,595 258.654,937	4.126
4	479.947,595 258.654,937	1	480.177,153 258.938,224	364.621

**** Lungimile segmentelor sunt determinate în planul de proiecţie Stereo 70 şi sunt rotunjite la 1 milimetru.**

Document care conţine date cu caracter personal, protejat de prevederile Regulamentului (UE) nr. 679/2016 şi Legii 190/2018

***** Distanţa dintre puncte este formată din segmente cumulate ce sunt mai mici decât valoarea 1 milimetru.**

Neutilizabil in circuitul civil

DATE DESPRE IMOBILUL NR. 7023

Oficiul de Cadastru şi Publicitate Imobiliară TELEORMAN
Biroul de Cadastru şi Publicitate Imobiliară Alexandria

A. Partea I. Descrierea imobilului

TEREN Necunoscut

Adresa: Loc. Lunca, Str Agronomului, Jud. Teleorman

Nr. Crt	Nr cadastral Nr. topografic	Suprafaţa* (mp)	Observaţii / Referinţe
A1		2.500	Sector cadastral:12 Teren neimprejmuit;

B. Partea II. Proprietari şi acte

Inscrieri privitoare la dreptul de proprietate şi alte drepturi reale		Referinţe
/		
Act Notarial nr. Contract de vanzare cumparare 928, din 18/04/2008 emis de NP RADU MARIAN;		
B1	Intabulare, drept de PROPRIETATE, dobandit prin Conventie, cota actuala 1/1, cota initiala 1/1	A1
	1) **GHELDIU CORNELIA** 2) **GHELDIU ION**, Lipsa CNP	

C. Partea III. SARCINI .

Inscrieri privind dezmembramintele dreptului de proprietate, drepturi reale de garanţie şi sarcini	Referinţe
NU SUNT	

Neutilizabil în circuitul civil

Anexa Nr. 1 La Partea I

Teren

Nr cadastral	Suprafaţa (mp)*	Observaţii / Referinţe
	2.500	

* Suprafaţa este determinată in planul de proiecţie Stereo 70.

DETALII LINIARE IMOBIL

Date referitoare la teren

Crt	Categorie folosinţă	Intra vilan	Suprafaţa (mp)	Tarla	Parcelă	Nr. topo	Observaţii / Referinţe
1	arabil	DA	558	57	41	-	
2	arabil	NU	1.942	57	41	-	

Lungime Segmente

1) Valorile lungimilor segmentelor sunt obţinute din proiecţie în plan.

Punct început	X / Y	Punct sfârşit	X / Y	Lungime segment (** (m)
1	481.920,614 258.807,507	2	481.918,065 258.811,08	4.389
2	481.918,065 258.811,08	3	481.615,73 258.592,433	373.112
3	481.615,73 258.592,433	4	481.616,854 258.585,014	7.504
4	481.616,854 258.585,014	5	481.921,891 258.805,615	376.447

Document care conţine date cu caracter personal, protejat de prevederile Regulamentului (UE) nr. 679/2016 şi Legii 190/2018

Punct început	X / Y	Punct sfârşit	X / Y	Lungime segment (** (m)
5	481.921,891 258.805,615	6	481.921,435 258.806,291	0.816
6	481.921,435 258.806,291	7	481.920,738 258.807,324	1.246
7	481.920,738 258.807,324	1	481.920,614 258.807,507	0.221

**** Lungimile segmentelor sunt determinate în planul de proiecţie Stereo 70 şi sunt rotunjite la 1 milimetru.**
***** Distanţa dintre puncte este formată din segmente cumulate ce sunt mai mici decât valoarea 1 milimetru.**

Neutilizabil in circuitul civil

DATE DESPRE IMOBILUL NR. 7041

Oficiul de Cadastru şi Publicitate Imobiliară TELEORMAN
Biroul de Cadastru şi Publicitate Imobiliară Alexandria

A. Partea I. Descrierea imobilului

TEREN Intravilan

Adresa: Loc. Lunca, Str Soseaua Izbiceni, Nr. 27, Jud. Teleorman

Nr. Crt	Nr cadastral Nr. topografic	Suprafaţa* (mp)	Observaţii / Referinţe
A1		6.355	Sector cadastral:13 Teren imprejmuit;

B. Partea II. Proprietari şi acte

Inscrieri privitoare la dreptul de proprietate şi alte drepturi reale		Referinţe
/		
Act Administrativ nr. Hotarare 7, din 17/04/2001 emis de Consiliul Local al Comunei Lunca (Anexa nr.41-Inventarul bunurilor care apartin domeniului public al comunei Lunca, pozitia 167 Adeverinta nr.7295/17.12.2024, eliberata de Primaria Comunei Lunca);		
B1	Intabulare, drept de PROPRIETATE, dobandit prin Lege, cota actuala 1/1, cota initiala 1/1	A1
	1) **COMUNA LUNCA**, CIF:9999999999999, Domeniul public, Lipsa CUI	

C. Partea III. SARCINI .

Inscrieri privind dezmembramintele dreptului de proprietate, drepturi reale de garanţie şi sarcini	Referinţe
NU SUNT	

Neutilizabil în circuitul civil

Anexa Nr. 1 La Partea I

Teren

Nr cadastral	Suprafaţa (mp)*	Observaţii / Referinţe
	6.355	

* Suprafaţa este determinată in planul de proiecţie Stereo 70.

DETALII LINIARE IMOBIL

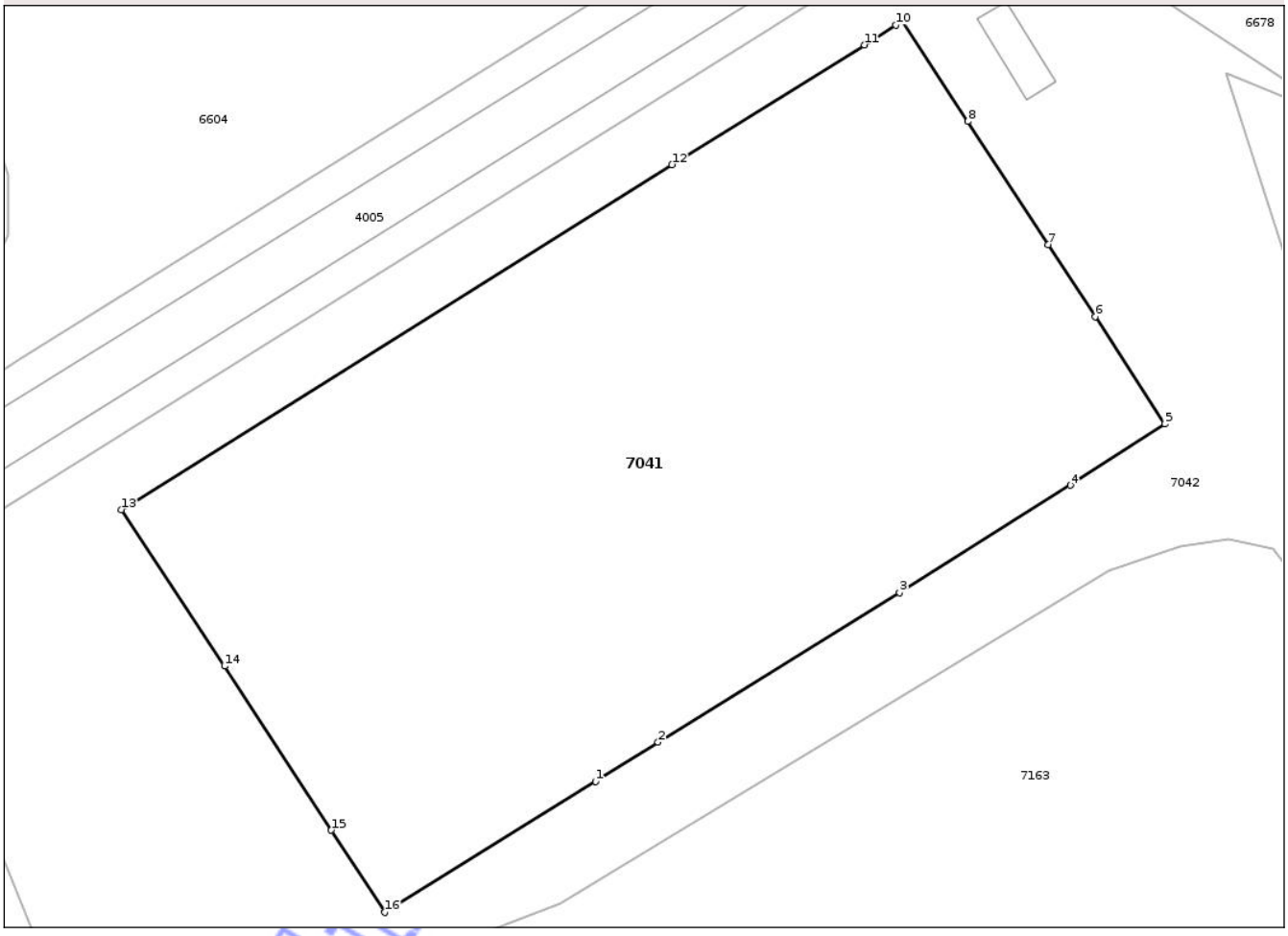

Date referitoare la teren

Crt	Categorie folosinţă	Intra vilan	Suprafaţa (mp)	Tarla	Parcelă	Nr. topo	Observaţii / Referinţe
1	curti constructii	DA	6.355	-	-	-	Teren baza sportiva

Lungime Segmente

1) Valorile lungimilor segmentelor sunt obţinute din proiecţie în plan.

Punct început	X / Y	Punct sfârşit	X / Y	Lungime segment (** (m)
1	481.030,084 259.625,851	2	481.037,576 259.630,521	8.828
2	481.037,576 259.630,521	3	481.066,483 259.648,413	33.996
3	481.066,483 259.648,413	4	481.086,9 259.661,246	24.115
4	481.086,9 259.661,246	5	481.098,235 259.668,552	13.486
5	481.098,235 259.668,552	6	481.089,909 259.681,403	15.312

Document care conţine date cu caracter personal, protejat de prevederile Regulamentului (UE) nr. 679/2016 şi Legii 190/2018

Punct început	X / Y	Punct sfârşit	X / Y	Lungime segment (** (m)
6	481.089,909 259.681,403	7	481.084,272 259.690,012	10.29
7	481.084,272 259.690,012	8	481.074,634 259.704,731	17.594
8	481.074,634 259.704,731	9	481.066,859 259.716,774	14.335
9	481.066,859 259.716,774	10	481.066,002 259.716,241	1.009
10	481.066,002 259.716,241	11	481.062,246 259.713,903	4.424
11	481.062,246 259.713,903	12	481.039,215 259.699,565	27.13
12	481.039,215 259.699,565	13	480.973,317 259.658,345	77.728
13	480.973,317 259.658,345	14	480.985,666 259.639,62	22.43
14	480.985,666 259.639,62	15	480.998,462 259.620,016	23.411
15	480.998,462 259.620,016	16	481.004,855 259.610,196	11.718
16	481.004,855 259.610,196	1	481.030,084 259.625,851	29.691

**** Lungimile segmentelor sunt determinate în planul de proiecţie Stereo 70 şi sunt rotunjite la 1 milimetru.**
***** Distanţa dintre puncte este formată din segmente cumulate ce sunt mai mici decât valoarea 1 milimetru.**

Neutilizabil în circuitul civil

DATE DESPRE IMOBILUL NR. 7163

Oficiul de Cadastru şi Publicitate Imobiliară TELEORMAN
Biroul de Cadastru şi Publicitate Imobiliară Alexandria

A. Partea I. Descrierea imobilului

TEREN Extravilan

Adresa: Jud. Teleorman

Nr. Crt	Nr cadastral Nr. topografic	Suprafaţa* (mp)	Observaţii / Referinţe
A1		15.300	Sector cadastral:15 Teren neimprejmuit;

B. Partea II. Proprietari şi acte

Inscrieri privitoare la dreptul de proprietate şi alte drepturi reale		Referinţe
/		
Act Administrativ nr. Hotarare 7, din 17/04/2001 emis de Consiliul Local al Comunei Lunca (Anexa nr.41-Inventarul bunurilor care apartin domeniului public al comunei Lunca, pozitia 169 Adeverinta nr.7295/17.12.2024, eliberata de Primaria Comunei Lunca);		
B1	Intabulare, drept de PROPRIETATE, dobandit prin Lege, cota actuala 1/1, cota initiala 1/1	A1
	1) **COMUNA LUNCA**, CIF:9999999999999, Domeniul public, Lipsa CUI	

C. Partea III. SARCINI .

Inscrieri privind dezmembramintele dreptului de proprietate, drepturi reale de garanţie şi sarcini	Referinţe
NU SUNT	

Neutilizabil în circuitul civil

Anexa Nr. 1 La Partea I

Teren

Nr cadastral	Suprafaţa (mp)*	Observaţii / Referinţe
	15.300	

* Suprafaţa este determinată in planul de proiecţie Stereo 70.

DETALII LINIARE IMOBIL

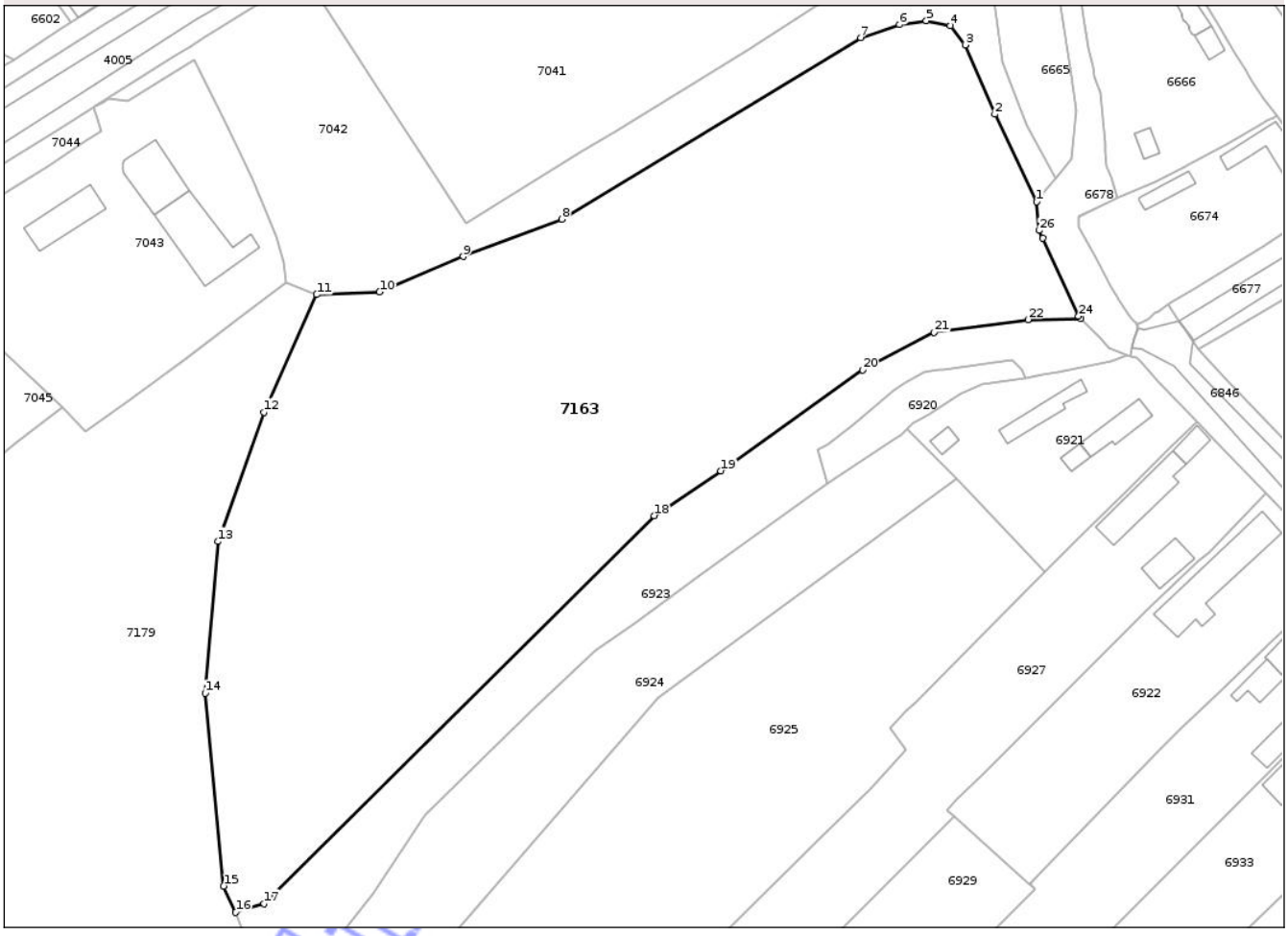

Date referitoare la teren

Crt	Categorie folosinţă	Intra vilan	Suprafaţa (mp)	Tarla	Parcelă	Nr. topo	Observaţii / Referinţe
1	arabil	NU	15.300	-	-	-	Teren situatat in punctul Valea Mare

Lungime Segmente

1) Valorile lungimilor segmentelor sunt obţinute din proiecţie în plan.

Punct început	X / Y	Punct sfârşit	X / Y	Lungime segment (** (m)
1	481.130,054 259.615,054	2	481.120,94 259.634,211	21.214
3	481.114,402 259.649,45	4	481.111,185 259.653,658	5.297
5	481.105,852 259.654,747	6	481.100,005 259.653,89	5.91
7	481.091,462 259.651,015	8	481.025,817 259.611,192	76.78
9	481.004,137 259.603,016	10	480.985,776 259.595,229	19.944

Punct început	X / Y	Punct sfârşit	X / Y	Lungime segment (** (m)
2	481.120,94 259.634,211	3	481.114,402 259.649,45	16.583
4	481.111,185 259.653,658	5	481.105,852 259.654,747	5.443
6	481.100,005 259.653,89	7	481.091,462 259.651,015	9.013
8	481.025,817 259.611,192	9	481.004,137 259.603,016	23.171
10	480.985,776 259.595,229	11	480.971,957 259.594,681	13.83

Document care conţine date cu caracter personal, protejat de prevederile Regulamentului (UE) nr. 679/2016 şi Legii 190/2018

Punct început	X / Y	Punct sfârşit	X / Y	Lungime segment (** (m)
11	480.971,957 259.594,681	12	480.960,315 259.568,884	28.302
13	480.950,33 259.540,492	14	480.947,446 259.507,202	33.414
15	480.951,532 259.464,899	16	480.954,176 259.459,13	6.346
17	480.960,425 259.461,053	18	481.046,048 259.546,183	120.741
19	481.060,77 259.555,977	20	481.091,885 259.578,096	38.176
21	481.107,596 259.586,38	22	481.128,205 259.589,166	20.796
23	481.139,861 259.589,376	24	481.139,333 259.589,916	0.755
25	481.131,486 259.606,995	26	481.130,693 259.608,721	1.899

Punct început	X / Y	Punct sfârşit	X / Y	Lungime segment (** (m)
12	480.960,315 259.568,884	13	480.950,33 259.540,492	30.097
14	480.947,446 259.507,202	15	480.951,532 259.464,899	42.5
16	480.954,176 259.459,13	17	480.960,425 259.461,053	6.538
18	481.046,048 259.546,183	19	481.060,77 259.555,977	17.682
20	481.091,885 259.578,096	21	481.107,596 259.586,38	17.761
22	481.128,205 259.589,166	23	481.139,861 259.589,376	11.658
24	481.139,333 259.589,916	25	481.131,486 259.606,995	18.796
26	481.130,693 259.608,721	1	481.130,054 259.615,054	6.365

**** Lungimile segmentelor sunt determinate în planul de proiecţie Stereo 70 şi sunt rotunjite la 1 milimetru.**
***** Distanţa dintre puncte este formată din segmente cumulate ce sunt mai mici decât valoarea 1 milimetru.**

Neutilizabil in circuitul civil

DATE DESPRE IMOBILUL NR. 7348

Oficiul de Cadastru şi Publicitate Imobiliară TELEORMAN
Biroul de Cadastru şi Publicitate Imobiliară Alexandria

A. Partea I. Descrierea imobilului

TEREN Extravilan

Adresa: Jud. Teleorman

Nr. Crt	Nr cadastral Nr. topografic	Suprafaţa* (mp)	Observaţii / Referinţe
A1		Din acte: 2.420.000 Masurata: 1.051.725	Sector cadastral:15 Teren neimprejmuit; Restul de suprafata se afla la ID 7350, 7622, 5941, 8106, 7606, 7349; Imobil traversat de limita unităţilor administrativ - teritoriale SAELELE şi LUNCA

B. Partea II. Proprietari şi acte

Inscrieri privitoare la dreptul de proprietate şi alte drepturi reale		Referinţe
/		
Act Administrativ nr. Titlu de proprietate 4200680, din 10/12/1997 emis de CJSDPT Teleorman (Anexa nr.16 Adeverinta nr.7295/17.12.2024, eliberata de Primaria Comunei Lunca);		
B1	Intabulare, drept de PROPRIETATE, dobandit prin Reconstituire, cota actuala 1/1, cota initiala 1/1	A1
	1) **CONSILIUL LOCAL LUNCA**	

C. Partea III. SARCINI .

Inscrieri privind dezmembramintele dreptului de proprietate, drepturi reale de garanţie şi sarcini	Referinţe
NU SUNT	

Neutilizabil în circuitul civil

Anexa Nr. 1 La Partea I

Teren

Nr cadastral	Suprafaţa (mp)*	Observaţii / Referinţe
	Din acte: 2.420.000 Masurata: 1.051.725	Restul de suprafata se afla la ID 7350, 7622, 5941, 8106, 7606, 7349; Imobil traversat de limita unităţilor administrativ - teritoriale SAELELE şi LUNCA

* Suprafaţa este determinată in planul de proiecţie Stereo 70.

DETALII LINIARE IMOBIL

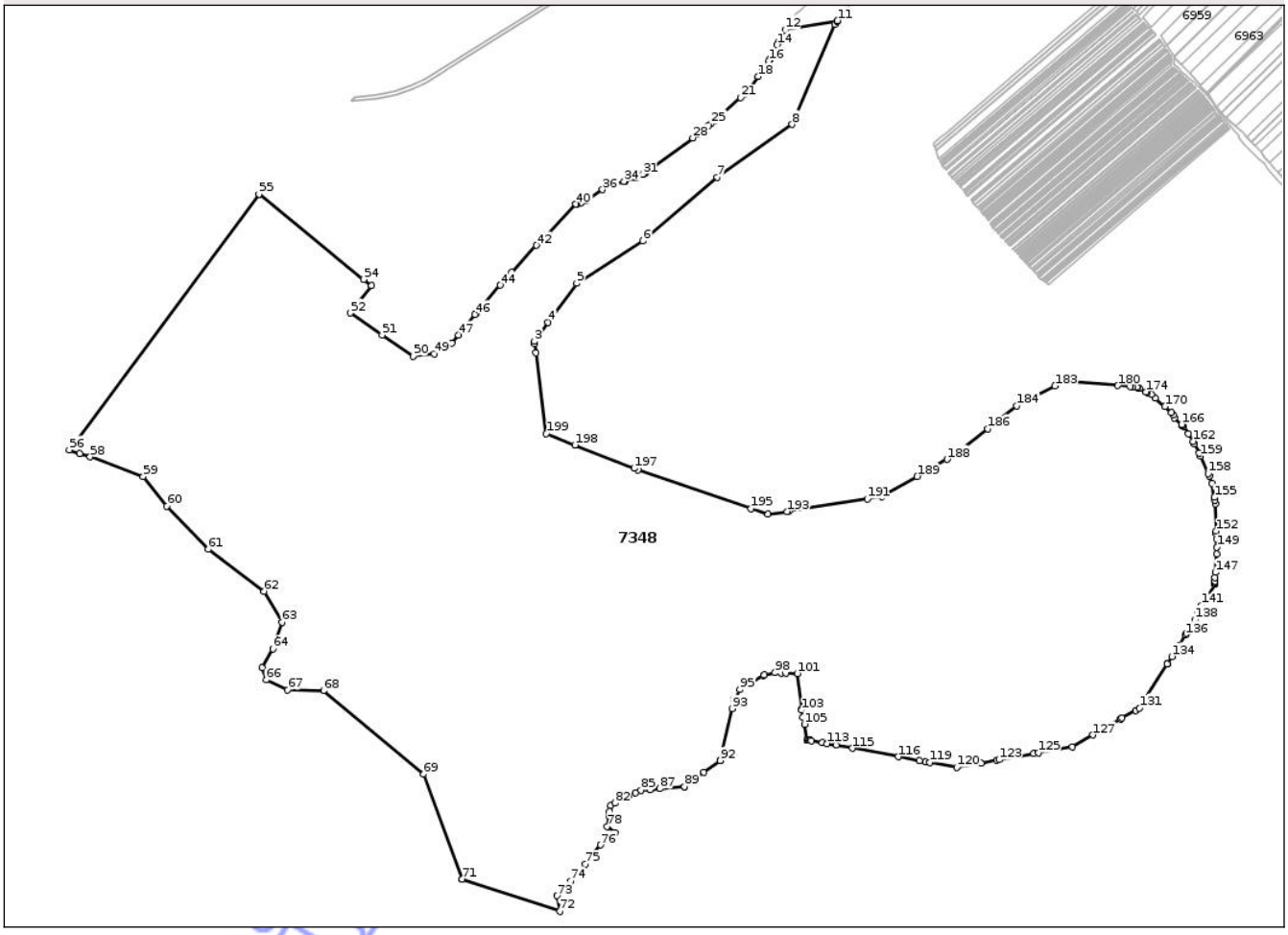

Date referitoare la teren

Crt	Categorie folosinţă	Intravilan	Suprafaţa (mp)	Tarla	Parcelă	Nr. topo	Observaţii / Referinţe
1	pasune	NU	1.051.725	56,58	-	-	902,904,905,910,909,907,914,920,916,921,927,918,936,933,931,939,935

Lungime Segmente

1) Valorile lungimilor segmentelor sunt obţinute din proiecţie în plan.

Punct început	X / Y	Punct sfârşit	X / Y	Lungime segment
1	480.187,576 258.621,93	2	480.185,651 258.636,99	15.183
4	480.207,524 258.671,734	5	480.254,478 258.736,006	79.596
7	480.484,659 258.909,535	8	480.607,179 258.995,922	149.913
10	480.680,83 259.164,855	11	480.681,598 259.165,876	1.278

Punct început	X / Y	Punct sfârşit	X / Y	Lungime segment
2	480.185,651 258.636,99	3	480.185,027 258.640,94	3.999
5	480.254,478 258.736,006	6	480.362,834 258.804,883	128.394
8	480.607,179 258.995,922	9	480.677,306 259.160,173	178.595
11	480.681,598 259.165,876	12	480.595,695 259.151,02	87.179

Punct început	X / Y	Punct sfârşit	X / Y	Lungime segment
3	480.185,027 258.640,94	4	480.207,524 258.671,734	38.137
6	480.362,834 258.804,883	7	480.484,659 258.909,535	160.603
9	480.677,306 259.160,173	10	480.680,83 259.164,855	5.86
12	480.595,695 259.151,02	13	480.584,461 259.130,407	23.476

Document care conţine date cu caracter personal, protejat de prevederile Regulamentului (UE) nr. 679/2016 şi Legii 190/2018

Punct început	X / Y	Punct sfârşit	X / Y	Lungime segment
13	480.584,461 259.130,407	14	480.582,358 259.126,549	4.394
14	480.582,358 259.126,549	15	480.570,396 259.102,625	26.747
15	480.570,396 259.102,625	16	480.569,182 259.100,196	2.716
16	480.569,182 259.100,196	17	480.558,102 259.084,026	19.602
17	480.558,102 259.084,026	18	480.551,561 259.074,479	11.573
18	480.551,561 259.074,479	19	480.533,939 259.050,348	29.879
19	480.533,939 259.050,348	20	480.528,463 259.045,355	7.411
20	480.528,463 259.045,355	21	480.522,502 259.039,919	8.068
21	480.522,502 259.039,919	22	480.494,224 259.014,134	38.268
22	480.494,224 259.014,134	23	480.486,333 259.006,938	10.68
23	480.486,333 259.006,938	24	480.481,71 259.002,723	6.255
24	480.481,71 259.002,723	25	480.474,247 258.996,936	9.444
25	480.474,247 258.996,936	26	480.470,497 258.994,029	4.745
26	480.470,497 258.994,029	27	480.452,024 258.979,705	23.376
27	480.452,024 258.979,705	28	480.444,286 258.974,038	9.591
28	480.444,286 258.974,038	29	480.367,282 258.917,642	95.447
29	480.367,282 258.917,642	30	480.364,235 258.915,411	3.777
30	480.364,235 258.915,411	31	480.362,819 258.914,65	1.607
31	480.362,819 258.914,65	32	480.351,668 258.908,665	12.656
32	480.351,668 258.908,665	33	480.333,952 258.903,267	18.521
33	480.333,952 258.903,267	34	480.331,883 258.902,662	2.155
34	480.331,883 258.902,662	35	480.314,358 258.897,534	18.26
35	480.314,358 258.897,534	36	480.296,582 258.888,98	19.727
36	480.296,582 258.888,98	37	480.269,431 258.871,027	32.55
37	480.269,431 258.871,027	38	480.261,493 258.867,534	8.672
38	480.261,493 258.867,534	39	480.254,805 258.865,8	6.909
39	480.254,805 258.865,8	40	480.252,92 258.865,312	1.947
40	480.252,92 258.865,312	41	480.204,729 258.815,25	69.488
41	480.204,729 258.815,25	42	480.188,137 258.798,015	23.924
42	480.188,137 258.798,015	43	480.147,919 258.753,864	59.723
43	480.147,919 258.753,864	44	480.128,606 258.732,663	28.679
44	480.128,606 258.732,663	45	480.089,977 258.687,683	59.29
45	480.089,977 258.687,683	46	480.087,65 258.684,822	3.688
46	480.087,65 258.684,822	47	480.060,372 258.651,262	43.248
47	480.060,372 258.651,262	48	480.049,76 258.638,206	16.824
48	480.049,76 258.638,206	49	480.020,655 258.620,479	34.078
49	480.020,655 258.620,479	50	479.986,155 258.616,307	34.752
50	479.986,155 258.616,307	51	479.935,472 258.651,262	61.568
51	479.935,472 258.651,262	52	479.883,606 258.687,032	63.004
52	479.883,606 258.687,032	53	479.917,89 258.731,528	56.172
53	479.917,89 258.731,528	54	479.904,886 258.742,137	16.782
54	479.904,886 258.742,137	55	479.733,58 258.881,891	221.082
55	479.733,58 258.881,891	56	479.422,718 258.463,015	521.625
56	479.422,718 258.463,015	57	479.440,228 258.457,185	18.455
57	479.440,228 258.457,185	58	479.457,31 258.451,497	18.004
58	479.457,31 258.451,497	59	479.543,963 258.419,439	92.393
59	479.543,963 258.419,439	60	479.582,709 258.371,061	61.981
60	479.582,709 258.371,061	61	479.650,439 258.300,265	97.977
61	479.650,439 258.300,265	62	479.742,33 258.231,228	114.935
62	479.742,33 258.231,228	63	479.771,218 258.180,512	58.366
63	479.771,218 258.180,512	64	479.756,339 258.136,77	46.203
64	479.756,339 258.136,77	65	479.738,729 258.105,811	35.617
65	479.738,729 258.105,811	66	479.745,87 258.086,057	21.005
66	479.745,87 258.086,057	67	479.780,591 258.069,383	38.517
67	479.780,591 258.069,383	68	479.839,444 258.068,589	58.858
68	479.839,444 258.068,589	69	480.003,639 257.931,469	213.92
69	480.003,639 257.931,469	70	480.066,29 257.760,053	182.507
70	480.066,29 257.760,053	71	480.066,633 257.759,908	0.372
71	480.066,633 257.759,908	72	480.226,688 257.707,009	168.57
72	480.226,688 257.707,009	73	480.222,198 257.732,497	25.88
73	480.222,198 257.732,497	74	480.244,241 257.757,179	33.092
74	480.244,241 257.757,179	75	480.268,801 257.784,552	36.776
75	480.268,801 257.784,552	76	480.293,637 257.815,827	39.937
76	480.293,637 257.815,827	77	480.316,606 257.836,123	30.651
77	480.316,606 257.836,123	78	480.304,156 257.846,283	16.069
78	480.304,156 257.846,283	79	480.307,303 257.863,495	17.498
79	480.307,303 257.863,495	80	480.308,527 257.870,188	6.803
80	480.308,527 257.870,188	81	480.310,45 257.880,708	10.695
81	480.310,45 257.880,708	82	480.317,273 257.884,469	7.791
82	480.317,273 257.884,469	83	480.338,314 257.894,999	23.529
83	480.338,314 257.894,999	84	480.350,216 257.900,955	13.309
84	480.350,216 257.900,955	85	480.359,356 257.905,529	10.221
85	480.359,356 257.905,529	86	480.374,84 257.906,711	15.529
86	480.374,84 257.906,711	87	480.390,324 257.907,893	15.529
87	480.390,324 257.907,893	88	480.430,445 257.911,452	40.279
88	480.430,445 257.911,452	89	480.430,679 257.911,62	0.288
89	480.430,679 257.911,62	90	480.462,889 257.934,741	39.649
90	480.462,889 257.934,741	91	480.489,547 257.953,876	32.815
91	480.489,547 257.953,876	92	480.489,582 257.954,034	0.161
92	480.489,582 257.954,034	93	480.508,598 258.039,15	87.214
93	480.508,598 258.039,15	94	480.512,058 258.054,634	15.866
94	480.512,058 258.054,634	95	480.521,579 258.070,125	18.183
95	480.521,579 258.070,125	96	480.560,044 258.093,118	44.813
96	480.560,044 258.093,118	97	480.561,683 258.094,098	1.91
97	480.561,683 258.094,098	98	480.579,081 258.097,935	17.816
98	480.579,081 258.097,935	99	480.589,24 258.097,534	10.167
99	480.589,24 258.097,534	100	480.597,292 258.097,216	8.059
100	480.597,292 258.097,216	101	480.615,503 258.096,498	18.225
101	480.615,503 258.096,498	102	480.622,343 258.039,15	57.755
102	480.622,343 258.039,15	103	480.622,656 258.036,523	2.645
103	480.622,656 258.036,523	104	480.625,11 258.024,999	11.782
104	480.625,11 258.024,999	105	480.627,564 258.013,475	11.782
105	480.627,564 258.013,475	106	480.631,658 257.988,696	25.115
106	480.631,658 257.988,696	107	480.631,812 257.987,766	0.942
107	480.631,812 257.987,766	108	480.631,834 257.987,762	0.023
108	480.631,834 257.987,762	109	480.634,587 257.987,259	2.799
109	480.634,587 257.987,259	110	480.636,463 257.986,916	1.906
110	480.636,463 257.986,916	111	480.638,338 257.986,574	1.906
111	480.638,338 257.986,574	112	480.656,272 257.983,295	18.231

Vederea publică a acestui document este interzisă

Punct început	X / Y	Punct sfârşit	X / Y	Lungime segment
112	480.656,272 257.983,295	113	480.664,158 257.981,853	8.017
113	480.664,158 257.981,853	114	480.679,398 257.979,067	15.492
114	480.679,398 257.979,067	115	480.705,802 257.974,24	26.841
115	480.705,802 257.974,24	116	480.781,302 257.960,438	76.752
116	480.781,302 257.960,438	117	480.815,966 257.954,101	35.239
117	480.815,966 257.954,101	118	480.826,135 257.952,242	10.337
118	480.826,135 257.952,242	119	480.832,891 257.951,007	6.868
119	480.832,891 257.951,007	120	480.877,026 257.942,938	44.867
120	480.877,026 257.942,938	121	480.916,633 257.950,037	40.238
121	480.916,633 257.950,037	122	480.942,661 257.954,702	26.442
122	480.942,661 257.954,702	123	480.946,408 257.955,374	3.807
123	480.946,408 257.955,374	124	481.003,152 257.965,545	57.649
124	481.003,152 257.965,545	125	481.010,585 257.966,877	7.551
125	481.010,585 257.966,877	126	481.066,213 257.976,847	56.514
126	481.066,213 257.976,847	127	481.099,725 257.996,042	38.62
127	481.099,725 257.996,042	128	481.145,736 258.022,395	53.023
128	481.145,736 258.022,395	129	481.147,904 258.023,637	2.499
129	481.147,904 258.023,637	130	481.170,057 258.036,325	25.529
130	481.170,057 258.036,325	131	481.176,412 258.039,965	7.324
131	481.176,412 258.039,965	132	481.221,465 258.112,026	84.985
132	481.221,465 258.112,026	133	481.221,512 258.112,101	0.088
133	481.221,512 258.112,101	134	481.229,186 258.124,376	14.477
134	481.229,186 258.124,376	135	481.240,286 258.142,13	20.939
135	481.240,286 258.142,13	136	481.251,386 258.159,884	20.939
136	481.251,386 258.159,884	137	481.252,874 258.162,264	2.807
137	481.252,874 258.162,264	138	481.266,942 258.184,764	26.536
138	481.266,942 258.184,764	139	481.272,415 258.199,178	15.418
139	481.272,415 258.199,178	140	481.274,904 258.203,158	4.694
140	481.274,904 258.203,158	141	481.278,175 258.208,39	6.17
141	481.278,175 258.208,39	142	481.299,479 258.242,466	40.188
142	481.299,479 258.242,466	143	481.299,537 258.243,517	1.053
143	481.299,537 258.243,517	144	481.299,647 258.245,528	2.014
144	481.299,647 258.245,528	145	481.299,79 258.248,126	2.602
145	481.299,79 258.248,126	146	481.300,124 258.254,209	6.092
146	481.300,124 258.254,209	147	481.300,575 258.262,433	8.237
147	481.300,575 258.262,433	148	481.303,303 258.292,699	30.388
148	481.303,303 258.292,699	149	481.302,892 258.303,379	10.688
149	481.302,892 258.303,379	150	481.302,382 258.316,643	13.275
150	481.302,382 258.316,643	151	481.302,014 258.326,215	9.579
151	481.302,014 258.326,215	152	481.301,872 258.329,908	3.696
152	481.301,872 258.329,908	153	481.301,228 258.374,597	44.694
153	481.301,228 258.374,597	154	481.299,881 258.380,096	5.661
154	481.299,881 258.380,096	155	481.298,963 258.385,077	5.066
155	481.298,963 258.385,077	156	481.294,706 258.408,171	23.483
156	481.294,706 258.408,171	157	481.290,516 258.419,761	12.324
157	481.290,516 258.419,761	158	481.288,953 258.424,083	4.596
158	481.288,953 258.424,083	159	481.276,548 258.452,642	31.137
159	481.276,548 258.452,642	160	481.273,959 258.457,739	5.717
160	481.273,959 258.457,739	161	481.266,552 258.472,32	16.354
161	481.266,552 258.472,32	162	481.264,28 258.476,795	5.019
162	481.264,28 258.476,795	163	481.256,422 258.489,089	14.591
163	481.256,422 258.489,089	164	481.248,596 258.501,129	14.36
164	481.248,596 258.501,129	165	481.246,879 258.502,782	2.383
165	481.246,879 258.502,782	166	481.245,025 258.504,569	2.575
166	481.245,025 258.504,569	167	481.233,924 258.515,262	15.413
167	481.233,924 258.515,262	168	481.231,169 258.520,083	5.553
168	481.231,169 258.520,083	169	481.228,783 258.524,258	4.809
169	481.228,783 258.524,258	170	481.217,872 258.533,777	14.479
170	481.217,872 258.533,777	171	481.202,244 258.547,418	20.744
171	481.202,244 258.547,418	172	481.195,485 258.553,361	9.0
172	481.195,485 258.553,361	173	481.188,809 258.557,144	7.673
173	481.188,809 258.557,144	174	481.187,132 258.558,018	1.891
174	481.187,132 258.558,018	175	481.176,573 258.563,518	11.907
175	481.176,573 258.563,518	176	481.172,96 258.565,019	3.912
176	481.172,96 258.565,019	177	481.172,006 258.565,415	1.033
177	481.172,006 258.565,415	178	481.165,281 258.566,012	6.751
178	481.165,281 258.566,012	179	481.160,841 258.566,405	4.457
179	481.160,841 258.566,405	180	481.140,907 258.568,172	20.013
180	481.140,907 258.568,172	181	481.062,564 258.575,116	78.65
181	481.062,564 258.575,116	182	481.053,638 258.575,907	8.961
182	481.053,638 258.575,907	183	481.037,708 258.567,587	17.972
183	481.037,708 258.567,587	184	480.975,375 258.535,033	70.322
184	480.975,375 258.535,033	185	480.950,423 258.515,33	31.793
185	480.950,423 258.515,33	186	480.927,63 258.497,332	29.042
186	480.927,63 258.497,332	187	480.873,336 258.454,458	69.181
187	480.873,336 258.454,458	188	480.861,105 258.447,439	14.102
188	480.861,105 258.447,439	189	480.812,164 258.419,354	56.428
189	480.812,164 258.419,354	190	480.754,672 258.386,361	66.286
190	480.754,672 258.386,361	191	480.730,672 258.382,622	24.289
191	480.730,672 258.382,622	192	480.601,587 258.362,511	130.641
192	480.601,587 258.362,511	193	480.598,627 258.362,05	2.996
193	480.598,627 258.362,05	194	480.567,841 258.357,254	31.157
194	480.567,841 258.357,254	195	480.539,857 258.366,808	29.57
195	480.539,857 258.366,808	196	480.354,714 258.430,021	195.637
196	480.354,714 258.430,021	197	480.348,232 258.432,583	6.97
197	480.348,232 258.432,583	198	480.251,4 258.470,856	104.122
198	480.251,4 258.470,856	199	480.204,513 258.489,388	50.417
199	480.204,513 258.489,388	1	480.187,576 258.621,93	133.619

**** Lungimile segmentelor sunt determinate în planul de proiecţie Stereo 70 şi sunt rotunjite la 1 milimetru.**
***** Distanţa dintre puncte este formată din segmente cumulate ce sunt mai mici decât valoarea 1 milimetru.**

Verificat Imagini Cadastrale

DATE DESPRE IMOBILUL NR. 7350

Oficiul de Cadastru şi Publicitate Imobiliară TELEORMAN
Biroul de Cadastru şi Publicitate Imobiliară Alexandria

A. Partea I. Descrierea imobilului

TEREN Extravilan

Adresa: Jud. Teleorman

Nr. Crt	Nr cadastral Nr. topografic	Suprafaţa* (mp)	Observaţii / Referinţe
A1		Din acte: 2.420.000 Masurata: 224.185	Sector cadastral:16 Teren neimprejmuit; Restul de suprafata se afla la ID 7606, 7622, 7348, 5941, 8106, 7349; Imobil traversat de limita unităţilor administrativ - teritoriale SAELELE şi LUNCA

B. Partea II. Proprietari şi acte

Inscrieri privitoare la dreptul de proprietate şi alte drepturi reale		Referinţe
/		
Act Administrativ nr. Titlu de proprietate 4200680, din 10/12/1997 emis de CJSDPT Teleorman (Anexa nr.16 Adeverinta nr.7295/17.12.2024, eliberata de Primaria Comunei Lunca);		
B1	Intabulare, drept de PROPRIETATE, dobandit prin Reconstituire, cota actuala 1/1, cota initiala 1/1	A1
	1) **CONSILIUL LOCAL LUNCA**	

C. Partea III. SARCINI .

Inscrieri privind dezmembramintele dreptului de proprietate, drepturi reale de garanţie şi sarcini	Referinţe
NU SUNT	

Neutilizabil în circuitul civil

Anexa Nr. 1 La Partea I

Teren

Nr cadastral	Suprafaţa (mp)*	Observaţii / Referinţe
	Din acte: 2.420.000 Masurata: 224.185	Restul de suprafata se afla la ID 7606, 7622, 7348, 5941, 8106, 7349; Imobil traversat de limita unităţilor administrativ - teritoriale SAELELE şi LUNCA

* Suprafaţa este determinată in planul de proiecţie Stereo 70.

DETALII LINIARE IMOBIL

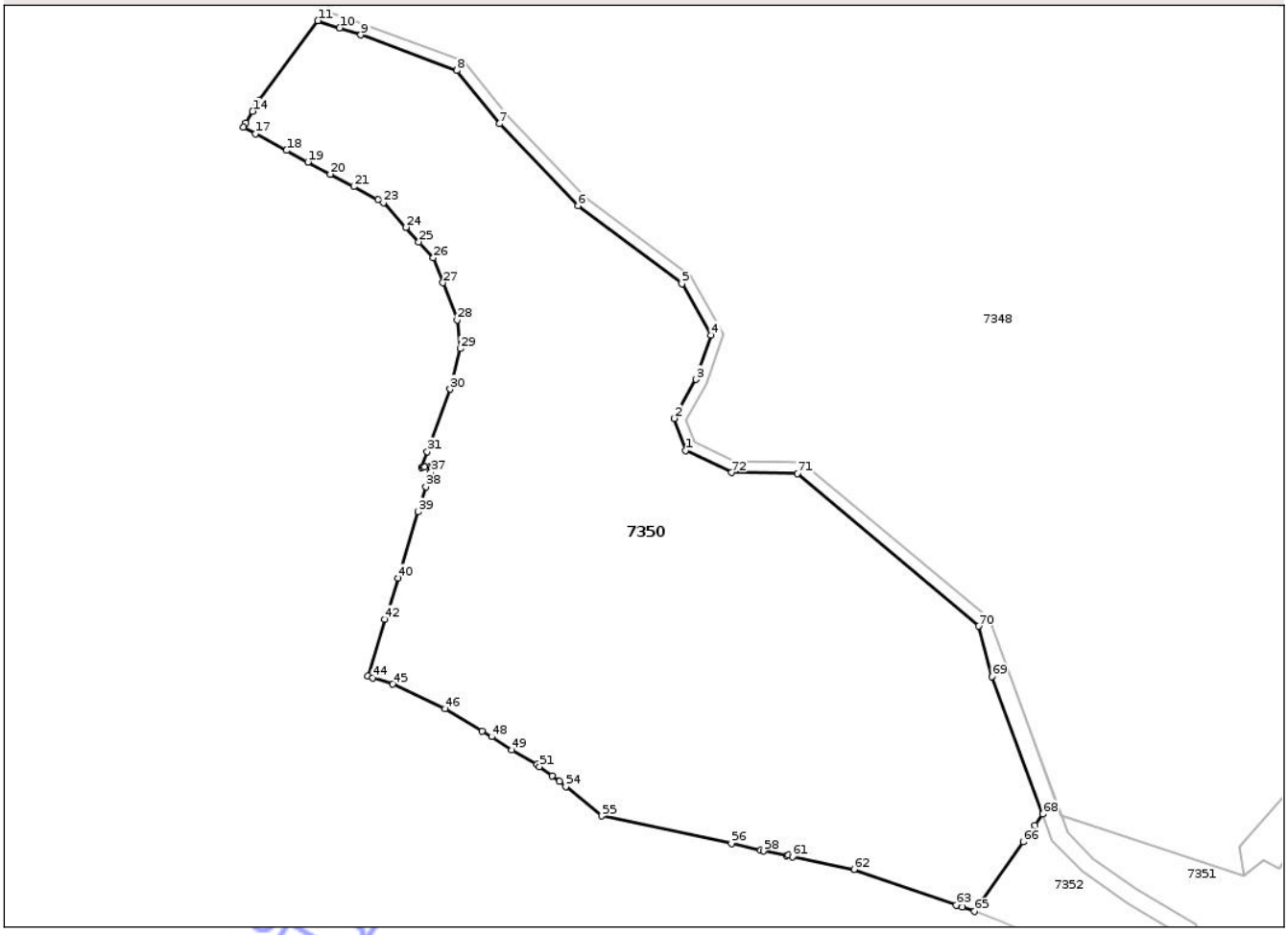

Date referitoare la teren

Crt	Categorie folosinţă	Intra vilan	Suprafaţa (mp)	Tarla	Parcelă	Nr. topo	Observaţii / Referinţe
1	pasune	NU	224.185	56	911,920/1	-	

Lungime Segmente

1) Valorile lungimilor segmentelor sunt obţinute din proiecţie în plan.

Punct început	X / Y	Punct sfârşit	X / Y	Lungime segment
1	479.737,855 258.078,813	2	479.727,757 258.106,747	29.703
4	479.760,302 258.179,472	5	479.734,667 258.224,477	51.794
7	479.575,179 258.364,466	8	479.537,892 258.411,023	59.648
10	479.435,438 258.448,24	11	479.416,446 258.454,563	20.017

Punct început	X / Y	Punct sfârşit	X / Y	Lungime segment
2	479.727,757 258.106,747	3	479.747,177 258.140,889	39.279
5	479.734,667 258.224,477	6	479.643,778 258.292,761	113.682
8	479.537,892 258.411,023	9	479.453,994 258.442,061	89.455
11	479.416,446 258.454,563	12	479.365,121 258.385,405	86.123

Punct început	X / Y	Punct sfârşit	X / Y	Lungime segment
3	479.747,177 258.140,889	4	479.760,302 258.179,472	40.754
6	479.643,778 258.292,761	7	479.575,179 258.364,466	99.234
9	479.453,994 258.442,061	10	479.435,438 258.448,24	19.558
12	479.365,121 258.385,405	13	479.362,853 258.381,496	4.519

Document care conţine date cu caracter personal, protejat de prevederile Regulamentului (UE) nr. 679/2016 şi Legii 190/2018

Punct început	X / Y	Punct sfârşit	X / Y	Lungime segment
13	479.362,853 258.381,496	14	479.359,31 258.375,39	7.06
14	479.359,31 258.375,39	15	479.353,378 258.365,164	11.822
15	479.353,378 258.365,164	16	479.351,167 258.361,352	4.407
16	479.351,167 258.361,352	17	479.361,931 258.355,567	12.22
17	479.361,931 258.355,567	18	479.388,813 258.341,12	30.518
18	479.388,813 258.341,12	19	479.407,652 258.330,996	21.387
19	479.407,652 258.330,996	20	479.427,32 258.320,426	22.328
20	479.427,32 258.320,426	21	479.447,741 258.309,452	23.183
21	479.447,741 258.309,452	22	479.468,961 258.298,047	24.091
22	479.468,961 258.298,047	23	479.473,642 258.295,531	5.314
23	479.473,642 258.295,531	24	479.493,304 258.273,799	29.307
24	479.493,304 258.273,799	25	479.504,734 258.261,166	17.036
25	479.504,734 258.261,166	26	479.517,307 258.247,268	18.741
26	479.517,307 258.247,268	27	479.525,765 258.225,429	23.42
27	479.525,765 258.225,429	28	479.538,31 258.193,034	34.739
28	479.538,31 258.193,034	29	479.540,759 258.167,867	25.286
29	479.540,759 258.167,867	30	479.532,021 258.132,417	36.511
30	479.532,021 258.132,417	31	479.512,087 258.077,819	58.123
31	479.512,087 258.077,819	32	479.507,044 258.064,007	14.703
32	479.507,044 258.064,007	33	479.508,76 258.064,17	1.723
33	479.508,76 258.064,17	34	479.509,56 258.064,199	0.8
34	479.509,56 258.064,199	35	479.514,68 258.064,38	5.123
35	479.514,68 258.064,38	36	479.515,74 258.063,53	1.359
36	479.515,74 258.063,53	37	479.515,31 258.059,72	3.834
37	479.515,31 258.059,72	38	479.510,85 258.047,02	13.46
38	479.510,85 258.047,02	39	479.504,189 258.025,009	22.997
39	479.504,189 258.025,009	40	479.486,715 257.967,262	60.333
40	479.486,715 257.967,262	41	479.477,28 257.936,08	32.578
41	479.477,28 257.936,08	42	479.474,94 257.931,0	5.593
42	479.474,94 257.931,0	43	479.460,31 257.881,66	51.463
43	479.460,31 257.881,66	44	479.464,3 257.879,97	4.333
44	479.464,3 257.879,97	45	479.481,86 257.874,46	18.404
45	479.481,86 257.874,46	46	479.527,56 257.853,04	50.471
46	479.527,56 257.853,04	47	479.559,887 257.833,47	37.789
47	479.559,887 257.833,47	48	479.568,18 257.828,45	9.694
48	479.568,18 257.828,45	49	479.585,95 257.816,79	21.254
49	479.585,95 257.816,79	50	479.607,95 257.804,07	25.413
50	479.607,95 257.804,07	51	479.610,181 257.802,464	2.749
51	479.610,181 257.802,464	52	479.621,49 257.794,32	13.936
52	479.621,49 257.794,32	53	479.627,674 257.789,337	7.941
53	479.627,674 257.789,337	54	479.633,23 257.784,86	7.136
54	479.633,23 257.784,86	55	479.664,64 257.759,15	40.59
55	479.664,64 257.759,15	56	479.778,08 257.735,14	115.953
56	479.778,08 257.735,14	57	479.803,48 257.729,19	26.088
57	479.803,48 257.729,19	58	479.806,229 257.728,628	2.806
58	479.806,229 257.728,628	59	479.826,34 257.724,52	20.526
59	479.826,34 257.724,52	60	479.828,03 257.724,94	1.742
60	479.828,03 257.724,94	61	479.831,41 257.723,67	3.611
61	479.831,41 257.723,67	62	479.885,28 257.712,58	55.0
62	479.885,28 257.712,58	63	479.974,511 257.681,38	94.529
63	479.974,511 257.681,38	64	479.980,168 257.679,402	5.993
64	479.980,168 257.679,402	65	479.990,496 257.675,79	10.941
65	479.990,496 257.675,79	66	480.033,231 257.736,461	74.21
66	480.033,231 257.736,461	67	480.043,579 257.751,152	17.97
67	480.043,579 257.751,152	68	480.050,427 257.760,874	11.892
68	480.050,427 257.760,874	69	480.005,834 257.881,217	128.339
69	480.005,834 257.881,217	70	479.994,208 257.925,174	45.468
70	479.994,208 257.925,174	71	479.835,736 258.058,638	207.186
71	479.835,736 258.058,638	72	479.778,25 258.059,414	57.491
72	479.778,25 258.059,414	1	479.737,855 258.078,813	44.812

**** Lungimile segmentelor sunt determinate în planul de proiecţie Stereo 70 şi sunt rotunjite la 1 milimetru.**
***** Distanţa dintre puncte este formată din segmente cumulate ce sunt mai mici decât valoarea 1 milimetru.**

Neautorizat Incercati contact

DATE DESPRE IMOBILUL NR. 7606

Oficiul de Cadastru şi Publicitate Imobiliară TELEORMAN
Biroul de Cadastru şi Publicitate Imobiliară Alexandria

A. Partea I. Descrierea imobilului

TEREN Extravilan

Adresa: Jud. Teleorman

Nr. Crt	Nr cadastral Nr. topografic	Suprafaţa* (mp)	Observaţii / Referinţe
A1		Din acte: 2.420.000 Masurata: 480.900	Sector cadastral:17 Teren neimprejmuit; Restul de suprafata se afla la ID 7350, 7622, 7348, 5941, 8106, 7349

B. Partea II. Proprietari şi acte

Inscrieri privitoare la dreptul de proprietate şi alte drepturi reale		Referinţe
/		
Act Administrativ nr. Titlu de proprietate 4200680, din 10/12/1997 emis de CJSDPT Teleorman (Anexa nr.16 Adeverinta nr.7295/17.12.2024, eliberata de Primaria Comunei Lunca);		
B1	Intabulare, drept de PROPRIETATE, dobandit prin Reconstituire, cota actuala 1/1, cota initiala 1/1	A1
	1) **CONSILIUL LOCAL LUNCA**	

C. Partea III. SARCINI .

Inscrieri privind dezmembramintele dreptului de proprietate, drepturi reale de garanţie şi sarcini	Referinţe
NU SUNT	

Neutilizabil în circuitul civil

Anexa Nr. 1 La Partea I

Teren

Nr cadastral	Suprafaţa (mp)*	Observaţii / Referinţe
	Din acte: 2.420.000 Masurata: 480.900	Restul de suprafata se afla la ID 7350, 7622, 7348, 5941, 8106, 7349

* Suprafaţa este determinată in planul de proiecţie Stereo 70.

DETALII LINIARE IMOBIL

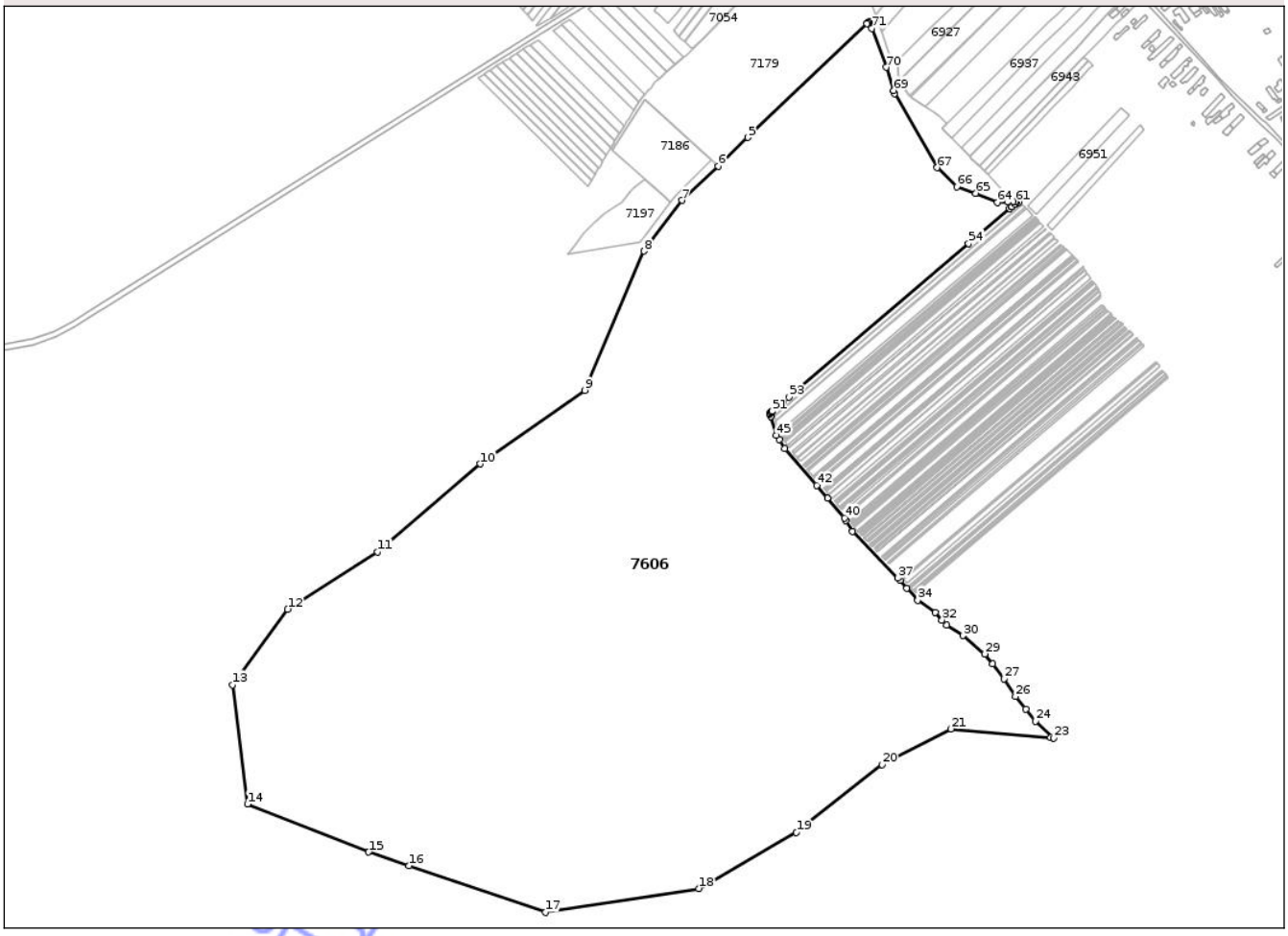

Date referitoare la teren

Crt	Categorie folosinţă	Intra vilan	Suprafaţa (mp)	Tarla	Parcelă	Nr. topo	Observaţii / Referinţe
1	pasune	NU	480.900	58	960	-	

Lungime Segmente

1) Valorile lungimilor segmentelor sunt obţinute din proiecţie în plan.

Punct început	X / Y	Punct sfârşit	X / Y	Lungime segment
1	480.954,466 259.427,885	2	480.954,268 259.428,411	0.562
4	480.951,74 259.425,995	5	480.809,955 259.290,54	196.09
7	480.731,622 259.215,705	8	480.686,026 259.155,13	75.818
10	480.490,813 258.901,638	11	480.368,805 258.796,829	160.844

Punct început	X / Y	Punct sfârşit	X / Y	Lungime segment
2	480.954,268 259.428,411	3	480.953,167 259.427,359	1.522
5	480.809,955 259.290,54	6	480.774,297 259.256,474	49.315
8	480.686,026 259.155,13	9	480.615,262 258.989,385	180.219
11	480.368,805 258.796,829	12	480.261,438 258.728,581	127.222

Punct început	X / Y	Punct sfârşit	X / Y	Lungime segment
3	480.953,167 259.427,359	4	480.951,74 259.425,995	1.975
6	480.774,297 259.256,474	7	480.731,622 259.215,705	59.019
9	480.615,262 258.989,385	10	480.490,813 258.901,638	152.273
12	480.261,438 258.728,581	13	480.195,553 258.638,396	111.688

Document care conţine date cu caracter personal, protejat de prevederile Regulamentului (UE) nr. 679/2016 şi Legii 190/2018

Punct început	X / Y	Punct sfârşit	X / Y	Lungime segment
13	480.195,553 258.638,396	14	480.213,683 258.496,516	143.033
14	480.213,683 258.496,516	15	480.358,17 258.439,408	155.363
15	480.358,17 258.439,408	16	480.406,066 258.423,055	50.612
16	480.406,066 258.423,055	17	480.568,739 258.367,514	171.892
17	480.568,739 258.367,514	18	480.751,301 258.395,957	184.765
18	480.751,301 258.395,957	19	480.867,718 258.462,764	134.224
19	480.867,718 258.462,764	20	480.969,914 258.543,462	130.216
20	480.969,914 258.543,462	21	481.051,604 258.586,126	92.16
21	481.051,604 258.586,126	22	481.170,407 258.575,596	119.269
22	481.170,407 258.575,596	23	481.174,421 258.575,24	4.03
23	481.174,421 258.575,24	24	481.152,821 258.595,217	29.422
24	481.152,821 258.595,217	25	481.140,958 258.609,67	18.698
25	481.140,958 258.609,67	26	481.128,585 258.624,745	19.503
26	481.128,585 258.624,745	27	481.115,038 258.645,488	24.775
27	481.115,038 258.645,488	28	481.101,304 258.663,418	22.586
28	481.101,304 258.663,418	29	481.092,178 258.675,333	15.008
29	481.092,178 258.675,333	30	481.066,461 258.697,135	33.715
30	481.066,461 258.697,135	31	481.046,67 258.709,729	23.458
31	481.046,67 258.709,729	32	481.041,188 258.715,768	8.156
32	481.041,188 258.715,768	33	481.033,123 258.724,652	11.998
33	481.033,123 258.724,652	34	481.012,204 258.739,205	25.483
34	481.012,204 258.739,205	35	480.999,17 258.753,673	19.474
35	480.999,17 258.753,673	36	480.991,13 258.762,599	12.013
36	480.991,13 258.762,599	37	480.988,419 258.765,609	4.05
37	480.988,419 258.765,609	38	480.934,682 258.821,595	77.602
38	480.934,682 258.821,595	39	480.926,782 258.834,234	14.905
39	480.926,782 258.834,234	40	480.924,76 258.837,47	3.815
40	480.924,76 258.837,47	41	480.904,636 258.861,024	30.981
41	480.904,636 258.861,024	42	480.891,854 258.875,986	19.678
42	480.891,854 258.875,986	43	480.854,053 258.920,232	58.195
43	480.854,053 258.920,232	44	480.847,231 258.930,472	12.304
44	480.847,231 258.930,472	45	480.843,892 258.935,486	6.024
45	480.843,892 258.935,486	46	480.836,888 258.957,852	23.437
46	480.836,888 258.957,852	47	480.835,874 258.961,091	3.395
47	480.835,874 258.961,091	48	480.835,691 258.961,674	0.611
48	480.835,691 258.961,674	49	480.837,017 258.962,807	1.744
49	480.837,017 258.962,807	50	480.838,344 258.963,941	1.745
50	480.838,344 258.963,941	51	480.838,998 258.964,499	0.86
51	480.838,998 258.964,499	52	480.852,628 258.976,142	17.926
52	480.852,628 258.976,142	53	480.858,738 258.981,361	8.035
53	480.858,738 258.981,361	54	481.072,852 259.164,261	281.597
54	481.072,852 259.164,261	55	481.121,756 259.206,036	64.318
55	481.121,756 259.206,036	56	481.123,679 259.207,678	2.529
56	481.123,679 259.207,678	57	481.124,189 259.208,114	0.671
57	481.124,189 259.208,114	58	481.128,8 259.210,995	5.437
58	481.128,8 259.210,995	59	481.131,988 259.212,988	3.76
59	481.131,988 259.212,988	60	481.130,286 259.213,674	1.835
60	481.130,286 259.213,674	61	481.128,936 259.213,986	1.386
61	481.128,936 259.213,986	62	481.125,583 259.214,759	3.44
62	481.125,583 259.214,759	63	481.119,055 259.213,539	6.641
63	481.119,055 259.213,539	64	481.107,195 259.213,105	11.868
64	481.107,195 259.213,105	65	481.081,338 259.224,059	28.081
65	481.081,338 259.224,059	66	481.058,842 259.232,023	23.864
66	481.058,842 259.232,023	67	481.035,275 259.254,44	32.526
67	481.035,275 259.254,44	68	480.984,543 259.342,883	101.96
68	480.984,543 259.342,883	69	480.983,408 259.346,505	3.795
69	480.983,408 259.346,505	70	480.974,754 259.374,104	28.925
70	480.974,754 259.374,104	71	480.957,341 259.420,263	49.334
71	480.957,341 259.420,263	1	480.954,466 259.427,885	8.146

**** Lungimile segmentelor sunt determinate în planul de proiecţie Stereo 70 şi sunt rotunjite la 1 milimetru.**
***** Distanţa dintre puncte este formată din segmente cumulate ce sunt mai mici decât valoarea 1 milimetru.**

Neautorizat Imobiliare.ro

DATE DESPRE IMOBILUL NR. 7046

Oficiul de Cadastru şi Publicitate Imobiliară TELEORMAN
Biroul de Cadastru şi Publicitate Imobiliară Alexandria

A. Partea I. Descrierea imobilului

TEREN Intravilan

Adresa: Loc. Lunca, Jud. Teleorman

Nr. Crt	Nr cadastral Nr. topografic	Suprafaţa* (mp)	Observaţii / Referinţe
A1		294	Sector cadastral:13 Teren neimprejmuit;

B. Partea II. Proprietari şi acte

Inscrieri privitoare la dreptul de proprietate şi alte drepturi reale		Referinţe
/		
Act Administrativ nr. 7225, din 13/12/2024 emis de PRIMARIA COMUNEI LUNCA;		
B1	Inscrierea posesiei, drept de PROPRIETATE, dobandit prin Lege, cota actuala 1/1, cota initiala 1/1	A1
	1) **NEIDENTIFICAT NEIDENTIFICAT**	
Act Normativ nr. 7, din 13/03/1996 emis de PARLAMENTUL ROMANIEI (Art. 13);		
B2	Se noteaza mențiunea de proprietar neidentificat.	A1

C. Partea III. SARCINI .

Inscrieri privind dezmembramintele dreptului de proprietate, drepturi reale de garanţie şi sarcini	Referinţe
NU SUNT	

Neutilizabil în circuitul civil

Anexa Nr. 1 La Partea I

Teren

Nr cadastral	Suprafaţa (mp)*	Observaţii / Referinţe
	294	

* Suprafaţa este determinată in planul de proiecţie Stereo 70.

DETALII LINIARE IMOBIL

Date referitoare la teren

Crt	Categorie folosinţă	Intra vilan	Suprafaţa (mp)	Tarla	Parcelă	Nr. topo	Observaţii / Referinţe
1	neproductiv	DA	294	-	886/1	-	

Lungime Segmente
1) Valorile lungimilor segmentelor sunt obţinute din proiecţie în plan.

Punct început	X / Y	Punct sfârşit	X / Y	Lungime segment (** (m)
1	480.809,832 259.557,686	2	480.806,175 259.562,165	5.782
2	480.806,175 259.562,165	3	480.802,506 259.559,843	4.342
3	480.802,506 259.559,843	4	480.781,301 259.546,426	25.093
4	480.781,301 259.546,426	5	480.778,913 259.544,916	2.825
5	480.778,913 259.544,916	6	480.760,633 259.534,41	21.084

Document care conţine date cu caracter personal, protejat de prevederile Regulamentului (UE) nr. 679/2016 şi Legii 190/2018

Punct început	X / Y	Punct sfârşit	X / Y	Lungime segment (** (m)
6	480.760,633 259.534,41	7	480.766,567 259.530,705	6.996
7	480.766,567 259.530,705	8	480.770,72 259.533,222	4.856
8	480.770,72 259.533,222	9	480.780,963 259.539,818	12.183
9	480.780,963 259.539,818	10	480.787,758 259.544,193	8.082
10	480.787,758 259.544,193	1	480.809,832 259.557,686	25.871

**** Lungimile segmentelor sunt determinate în planul de proiecţie Stereo 70 şi sunt rotunjite la 1 milimetru.**
***** Distanţa dintre puncte este formată din segmente cumulate ce sunt mai mici decât valoarea 1 milimetru.**

Neutilizabil in circuitul civil

DATE DESPRE IMOBILUL NR. 7081

Oficiul de Cadastru şi Publicitate Imobiliară TELEORMAN
Biroul de Cadastru şi Publicitate Imobiliară Alexandria

A. Partea I. Descrierea imobilului

TEREN Intravilan

Adresa: Loc. Lunca, Jud. Teleorman

Nr. Crt	Nr cadastral Nr. topografic	Suprafaţa* (mp)	Observaţii / Referinţe
A1		1.500	Sector cadastral:14 Teren neimprejmuit;

B. Partea II. Proprietari şi acte

Inscrieri privitoare la dreptul de proprietate şi alte drepturi reale		Referinţe
/		
Act Administrativ nr. Titlu de proprietate 4200166, din 23/06/1995 emis de CJSDPT Teleorman (Adeverinta de notorietate nr.6736/18.11.2024, emisa de Primaria Comunei Lunca);		
B1	Intabulare, drept de PROPRIETATE, dobandit prin Reconstituire, cota actuala 1/1, cota initiala 1/1	A1
	1) **LITA JOICA**	

C. Partea III. SARCINI .

Inscrieri privind dezmembramintele dreptului de proprietate, drepturi reale de garanţie şi sarcini	Referinţe
NU SUNT	

Neutilizabil în circuitul civil

Anexa Nr. 1 La Partea I

Teren

Nr cadastral	Suprafaţa (mp)*	Observaţii / Referinţe
	1.500	

* Suprafaţa este determinată in planul de proiecţie Stereo 70.

DETALII LINIARE IMOBIL

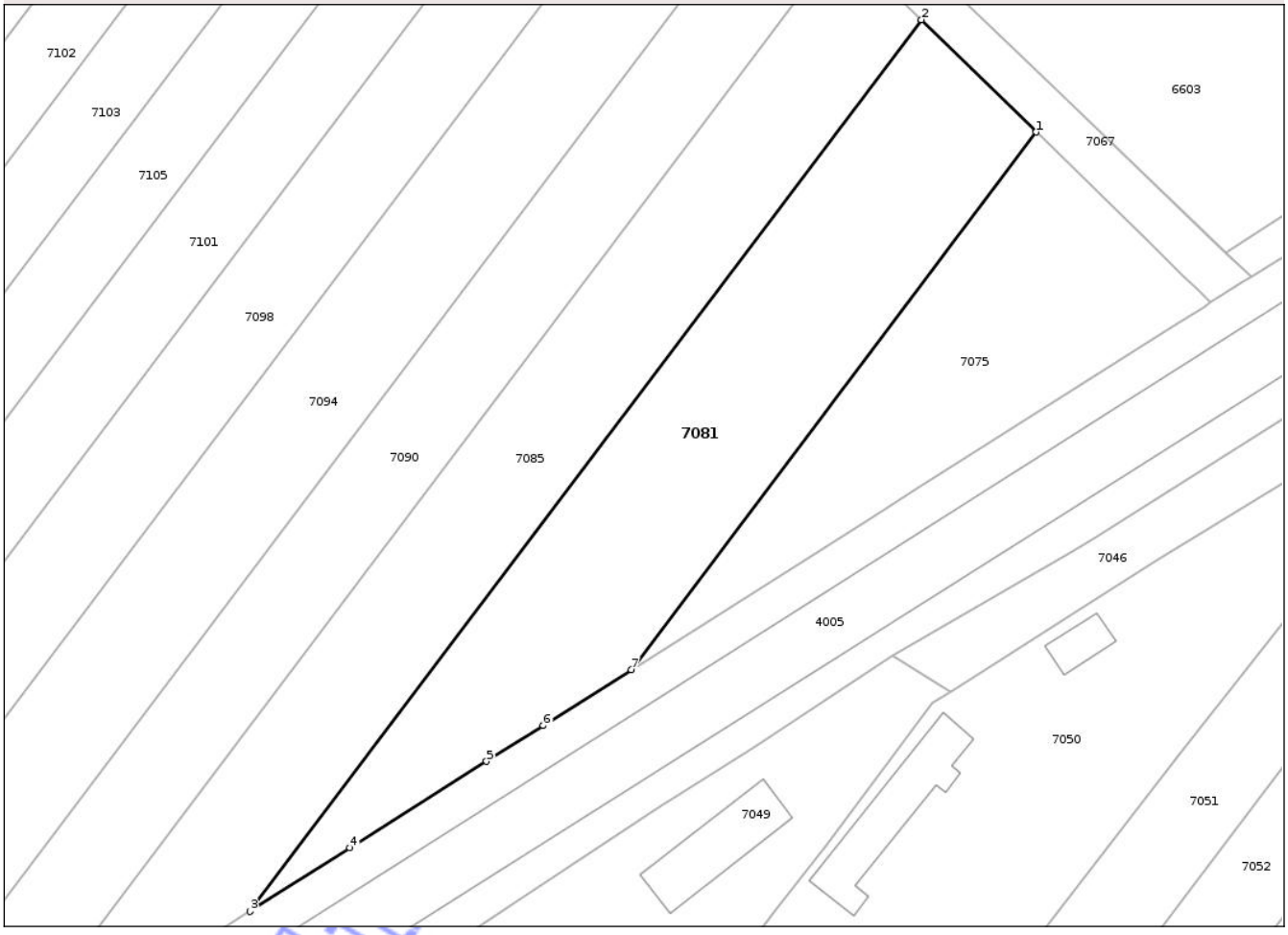

Date referitoare la teren

Crt	Categorie folosinţă	Intra vilan	Suprafaţa (mp)	Tarla	Parcelă	Nr. topo	Observaţii / Referinţe
1	arabil	DA	1.500	55A	80	-	

Lungime Segmente
1) Valorile lungimilor segmentelor sunt obţinute din proiecţie în plan.

Punct început	X / Y	Punct sfârşit	X / Y	Lungime segment (** (m)
1	480.775,376 259.588,065	2	480.763,578 259.599,57	16.479
2	480.763,578 259.599,57	3	480.694,65 259.508,165	114.482
3	480.694,65 259.508,165	4	480.704,92 259.514,664	12.153
4	480.704,92 259.514,664	5	480.718,944 259.523,538	16.596
5	480.718,944 259.523,538	6	480.724,763 259.527,22	6.886

Document care conţine date cu caracter personal, protejat de prevederile Regulamentului (UE) nr. 679/2016 şi Legii 190/2018

Punct început	X / Y	Punct sfârşit	X / Y	Lungime segment (** (m)
6	480.724,763 259.527,22	7	480.733,808 259.532,942	10.703
7	480.733,808 259.532,942	1	480.775,376 259.588,065	69.04

** Lungimile segmentelor sunt determinate în planul de proiecţie Stereo 70 şi sunt rotunjite la 1 milimetru.
*** Distanţa dintre puncte este formată din segmente cumulate ce sunt mai mici decât valoarea 1 milimetru.

Neutilizabil in circuitul civil

DATE DESPRE IMOBILUL NR. 7159

Oficiul de Cadastru şi Publicitate Imobiliară TELEORMAN
Biroul de Cadastru şi Publicitate Imobiliară Alexandria

A. Partea I. Descrierea imobilului

TEREN Extravilan

Adresa: Jud. Teleorman

Nr. Crt	Nr cadastral Nr. topografic	Suprafaţa* (mp)	Observaţii / Referinţe
A1		2.100	Sector cadastral:14 Teren neimprejmuit;

B. Partea II. Proprietari şi acte

Inscrieri privitoare la dreptul de proprietate şi alte drepturi reale		Referinţe
/		
Act Administrativ nr. 4200086, din 13/03/1995 emis de CJSDPT Teleorman;		
B1	Intabulare, drept de PROPRIETATE, dobandit prin Reconstituire, cota actuala 1/1, cota initiala 1/1	A1
	1) **OPREA TANASICA**	

C. Partea III. SARCINI .

Inscrieri privind dezmembramintele dreptului de proprietate, drepturi reale de garanţie şi sarcini	Referinţe
NU SUNT	

Neutilizabil în circuitul civil

Anexa Nr. 1 La Partea I

Teren

Nr cadastral	Suprafaţa (mp)*	Observaţii / Referinţe
	2.100	

* Suprafaţa este determinată in planul de proiecţie Stereo 70.

DETALII LINIARE IMOBIL

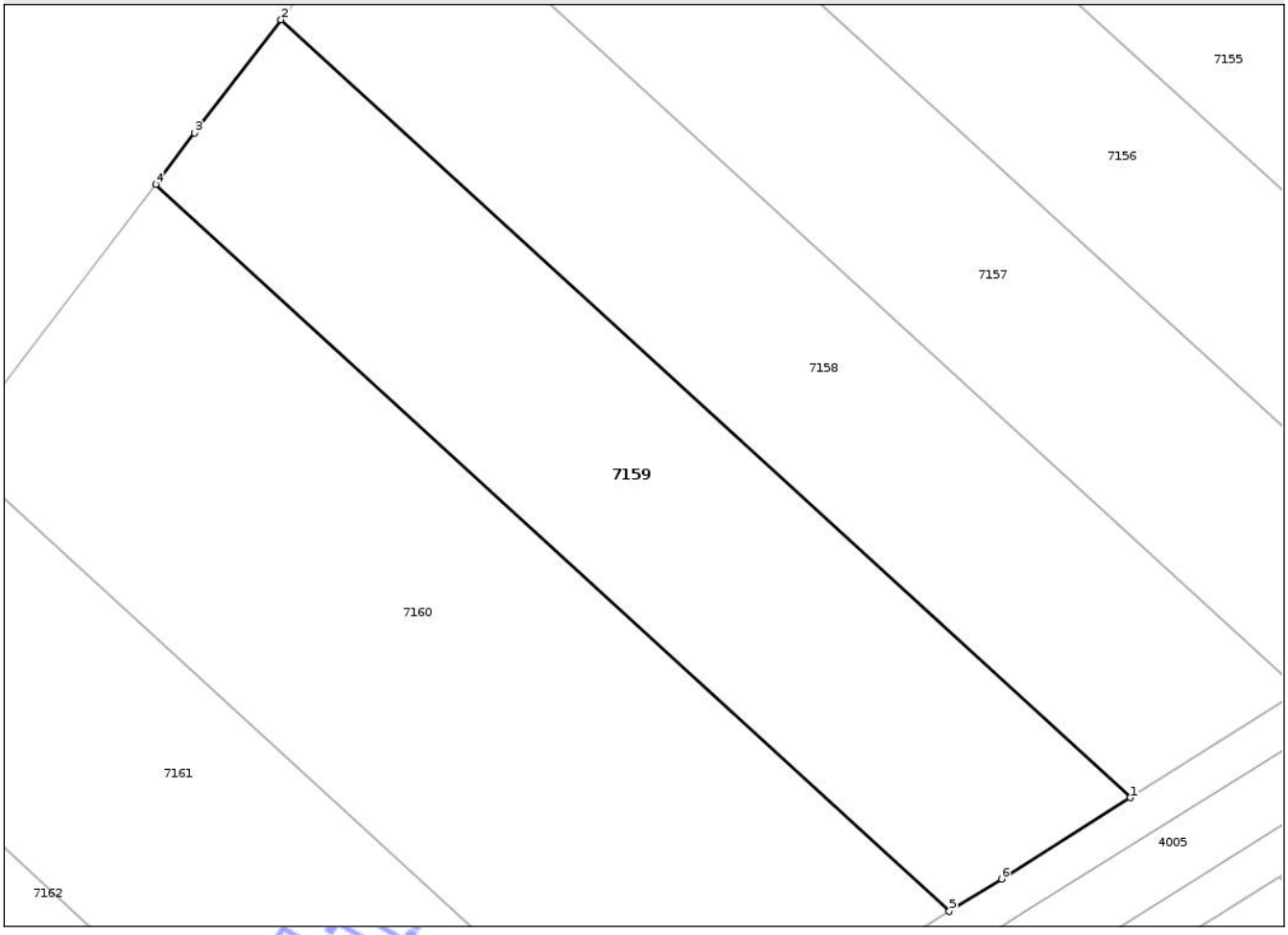

Date referitoare la teren

Crt	Categorie folosinţă	Intra vilan	Suprafaţa (mp)	Tarla	Parcelă	Nr. topo	Observaţii / Referinţe
1	arabil	NU	2.100	55C	24	-	

Lungime Segmente
1) Valorile lungimilor segmentelor sunt obţinute din proiecţie în plan.

Punct început	X / Y	Punct sfârşit	X / Y	Lungime segment (** (m)
1	480.046,953 259.101,314	2	479.965,671 259.175,663	110.157
2	479.965,671 259.175,663	3	479.957,419 259.164,832	13.617
3	479.957,419 259.164,832	4	479.953,678 259.159,922	6.172
4	479.953,678 259.159,922	5	480.029,619 259.090,458	102.919
5	480.029,619 259.090,458	6	480.034,599 259.093,56	5.867

Document care conţine date cu caracter personal, protejat de prevederile Regulamentului (UE) nr. 679/2016 şi Legii 190/2018

Punct început	X / Y	Punct sfârşit	X / Y	Lungime segment (** (m)
6	480.034,599 259.093,56	1	480.046,953 259.101,314	14.586

**** Lungimile segmentelor sunt determinate în planul de proiecţie Stereo 70 şi sunt rotunjite la 1 milimetru.**
***** Distanţa dintre puncte este formată din segmente cumulate ce sunt mai mici decât valoarea 1 milimetru.**

Neutilizabil in circuitul civil

DATE DESPRE IMOBILUL NR. 7102

Oficiul de Cadastru şi Publicitate Imobiliară TELEORMAN
Biroul de Cadastru şi Publicitate Imobiliară Alexandria

A. Partea I. Descrierea imobilului

TEREN Necunoscut

Adresa: Loc. Lunca, Jud. Teleorman

Nr. Crt	Nr cadastral Nr. topografic	Suprafaţa* (mp)	Observaţii / Referinţe
A1		2.100	Sector cadastral:14 Teren neimprejmuit;

B. Partea II. Proprietari şi acte

Inscrieri privitoare la dreptul de proprietate şi alte drepturi reale		Referinţe
/		
Act Administrativ nr. 4200052, din 03/03/1995 emis de CJSDPT Teleorman;		
B1	Intabulare, drept de PROPRIETATE, dobandit prin Reconstituire, cota actuala 1/1, cota initiala 1/1	A1
	1) **CIOCÎRLAN IOANA**, Lipsa CNP	

C. Partea III. SARCINI .

Inscrieri privind dezmembramintele dreptului de proprietate, drepturi reale de garanţie şi sarcini	Referinţe
NU SUNT	

Neutilizabil în circuitul civil

Anexa Nr. 1 La Partea I

Teren

Nr cadastral	Suprafaţa (mp)*	Observaţii / Referinţe
	2.100	

* Suprafaţa este determinată in planul de proiecţie Stereo 70.

DETALII LINIARE IMOBIL

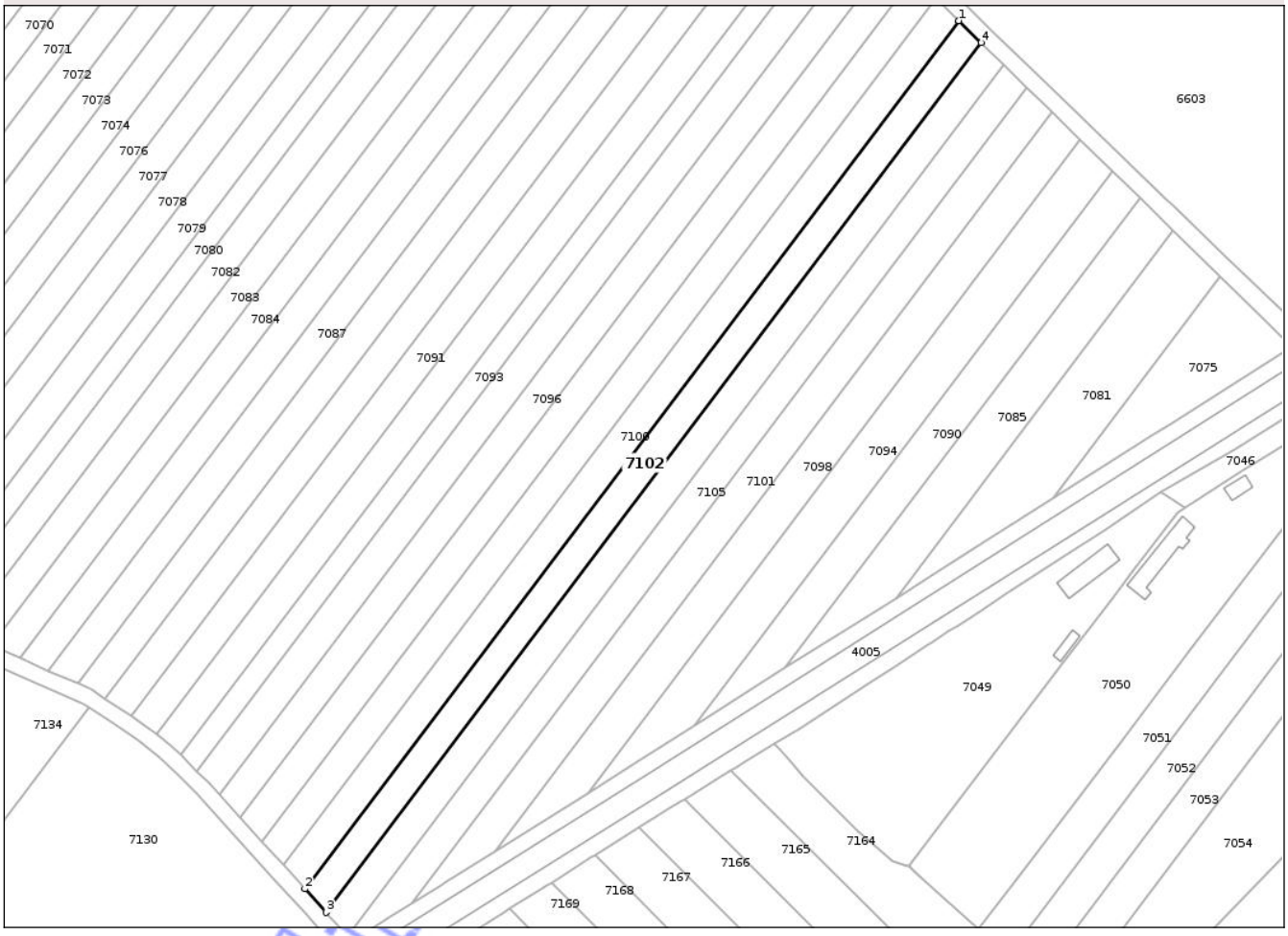

Date referitoare la teren

Crt	Categorie folosinţă	Intra vilan	Suprafaţa (mp)	Tarla	Parcelă	Nr. topo	Observaţii / Referinţe
1	arabil	DA	983	55A	35	-	
2	arabil	NU	1.117	55A	35	-	

Lungime Segmente

1) Valorile lungimilor segmentelor sunt obţinute din proiecţie în plan.

Punct început	X / Y	Punct sfârşit	X / Y	Lungime segment (** (m)
1	480.710,248 259.651,575	2	480.547,602 259.435,895	270.133
2	480.547,602 259.435,895	3	480.552,915 259.430,04	7.906
3	480.552,915 259.430,04	4	480.715,854 259.646,109	270.619
4	480.715,854 259.646,109	1	480.710,248 259.651,575	7.83

Document care conţine date cu caracter personal, protejat de prevederile Regulamentului (UE) nr. 679/2016 şi Legii 190/2018

**** Lungimile segmentelor sunt determinate în planul de proiecţie Stereo 70 şi sunt rotunjite la 1 milimetru.**
***** Distanţa dintre puncte este formată din segmente cumulate ce sunt mai mici decât valoarea 1 milimetru.**

Neutilizabil în circuitul civil

DATE DESPRE IMOBILUL NR. 6767

Oficiul de Cadastru şi Publicitate Imobiliară TELEORMAN
Biroul de Cadastru şi Publicitate Imobiliară Alexandria

A. Partea I. Descrierea imobilului

TEREN Intravilan

Adresa: Loc. Lunca, Str Morarului, Nr. 2, Jud. Teleorman

Nr. Crt	Nr cadastral Nr. topografic	Suprafaţa* (mp)	Observaţii / Referinţe
A1		Din acte: 3.271 Masurata: 3.259	Sector cadastral:11 Teren imprejmuit;

Construcţii

Crt	Nr cadastral Nr. topografic	Adresa	Observaţii / Referinţe
A1.1		Loc. Lunca, Str Morarului, Nr. 2, Jud. Teleorman	Nr. niveluri:1; S. construita la sol:176 mp; S. construita desfasurata:176 mp;
A1.2		Loc. Lunca, Str Morarului, Nr. 2, Jud. Teleorman	Nr. niveluri:1; S. construita la sol:82 mp; S. construita desfasurata:82 mp;
A1.3		Loc. Lunca, Str Morarului, Nr. 2, Jud. Teleorman	Nr. niveluri:1; S. construita la sol:16 mp; S. construita desfasurata:16 mp;

B. Partea II. Proprietari şi acte

Inscrieri privitoare la dreptul de proprietate şi alte drepturi reale		Referinţe
/		
Act Notarial nr. Certificat de mostenitor 487, din 25/09/1991 emis de Notariatul de Stat Local Turnu Magurele (Certificat suplimentar de mostenitor nr.200/19.10.2021, emis de NP Paun Picu);		
B1	Intabulare, drept de PROPRIETATE, dobandit prin Succesiune, cota actuala 1/1, cota initiala 1/1	A1, A1.1, A1.2
	1) **IONICI IULIAN**	
Act Normativ nr. 7, din 13/03/1996 emis de PARLAMENTUL ROMANIEI;		
B2	Intabulare, drept de PROPRIETATE, dobandit prin Lege, cota actuala 1/1, cota initiala 1/1	A1.3
	1) **IONICI IULIAN**	

C. Partea III. SARCINI .

Inscrieri privind dezmembramintele dreptului de proprietate, drepturi reale de garanţie şi sarcini	Referinţe
NU SUNT	

Neutilizabil în circuitul civil

Anexa Nr. 1 La Partea I

Teren

Nr cadastral	Suprafaţa (mp)*	Observaţii / Referinţe
	Din acte: 3.271 Masurata: 3.259	

* Suprafaţa este determinată in planul de proiecţie Stereo 70.

DETALII LINIARE IMOBIL

Date referitoare la teren

Crt	Categorie folosinţă	Intra vilan	Suprafaţa (mp)	Tarla	Parcelă	Nr. topo	Observaţii / Referinţe
1	curti constructii	DA	1.488	15	1125,1126,1127	-	
2	arabil	DA	1.771	15	1125,1126,1127	-	

Date referitoare la construcţii

Crt	Număr	Destinaţie construcţie	Supraf. (mp)	Situaţie juridică	Observaţii / Referinţe
A1.1		constructii de locuinte	176	Cu acte	Nr. niveluri:1; S. construita la sol:176 mp; S. construita desfasurata:176 mp;
A1.2		constructii anexa	82	Cu acte	Nr. niveluri:1; S. construita la sol:82 mp; S. construita desfasurata:82 mp;
A1.3		constructii anexa	16	Cu acte	Nr. niveluri:1; S. construita la sol:16 mp; S. construita desfasurata:16 mp;

Lungime Segmente

1) Valorile lungimilor segmentelor sunt obţinute din proiecţie în plan.

Punct început	X / Y	Punct sfârşit	X / Y	Lungime segment (** (m)
1	481.763,35 259.332,978	2	481.782,603 259.345,191	22.799

Punct început	X / Y	Punct sfârşit	X / Y	Lungime segment (** (m)
2	481.782,603 259.345,191	3	481.790,952 259.350,701	10.003

Document care conţine date cu caracter personal, protejat de prevederile Regulamentului (UE) nr. 679/2016 şi Legii 190/2018

Punct început	X / Y	Punct sfârşit	X / Y	Lungime segment (** (m)
3	481.790,952 259.350,701	4	481.796,199 259.354,164	6.287
5	481.792,793 259.359,607	6	481.788,046 259.366,531	8.395
7	481.778,732 259.380,978	8	481.777,579 259.382,704	2.076
9	481.775,213 259.386,368	10	481.773,948 259.388,206	2.231
11	481.773,174 259.388,556	12	481.773,11 259.388,585	0.07
13	481.768,579 259.394,66	14	481.766,552 259.397,758	3.703
15	481.764,525 259.400,857	16	481.755,538 259.413,522	15.53
17	481.751,832 259.418,294	18	481.750,975 259.419,834	1.762
19	481.743,777 259.415,695	20	481.737,848 259.412,403	6.782
21	481.734,044 259.409,701	22	481.731,897 259.408,393	2.514
23	481.727,617 259.405,05	24	481.717,215 259.398,115	12.502
25	481.735,784 259.371,061	26	481.748,499 259.352,408	22.574
27	481.754,245 259.343,979	28	481.758,658 259.337,358	7.957
29	481.762,147 259.332,215	1	481.763,35 259.332,978	1.425

Punct început	X / Y	Punct sfârşit	X / Y	Lungime segment (** (m)
4	481.796,199 259.354,164	5	481.792,793 259.359,607	6.421
6	481.788,046 259.366,531	7	481.778,732 259.380,978	17.189
8	481.777,579 259.382,704	9	481.775,213 259.386,368	4.362
10	481.773,948 259.388,206	11	481.773,174 259.388,556	0.85
12	481.773,11 259.388,585	13	481.768,579 259.394,66	7.579
14	481.766,552 259.397,758	15	481.764,525 259.400,857	3.703
16	481.755,538 259.413,522	17	481.751,832 259.418,294	6.042
18	481.750,975 259.419,834	19	481.743,777 259.415,695	8.303
20	481.737,848 259.412,403	21	481.734,044 259.409,701	4.666
22	481.731,897 259.408,393	23	481.727,617 259.405,05	5.431
24	481.717,215 259.398,115	25	481.735,784 259.371,061	32.814
26	481.748,499 259.352,408	27	481.754,245 259.343,979	10.201
28	481.758,658 259.337,358	29	481.762,147 259.332,215	6.215

**** Lungimile segmentelor sunt determinate în planul de proiecţie Stereo 70 şi sunt rotunjite la 1 milimetru.**
***** Distanţa dintre puncte este formată din segmente cumulate ce sunt mai mici decât valoarea 1 milimetru.**

Neutilizabil în circuitul civil

DATE DESPRE IMOBILUL NR. 7196

Oficiul de Cadastru şi Publicitate Imobiliară TELEORMAN
Biroul de Cadastru şi Publicitate Imobiliară Alexandria

A. Partea I. Descrierea imobilului

TEREN Extravilan

Adresa: Jud. Teleorman

Nr. Crt	Nr cadastral Nr. topografic	Suprafaţa* (mp)	Observaţii / Referinţe
A1		1.500	Sector cadastral:15 Teren neimprejmuit;

B. Partea II. Proprietari şi acte

Inscrieri privitoare la dreptul de proprietate şi alte drepturi reale		Referinţe
/		
Act Administrativ nr. 4200014, din 20/12/1994 emis de CJSDPT Teleorman;		
B1	Intabulare, drept de PROPRIETATE, dobandit prin Reconstituire, cota actuala 1/1, cota initiala 1/1	A1
	1) **BOZEANU T FLOREA**	

C. Partea III. SARCINI .

Inscrieri privind dezmembramintele dreptului de proprietate, drepturi reale de garanţie şi sarcini	Referinţe
NU SUNT	

Neutilizabil în circuitul civil

Anexa Nr. 1 La Partea I

Teren

Nr cadastral	Suprafaţa (mp)*	Observaţii / Referinţe
	1.500	

* Suprafaţa este determinată in planul de proiecţie Stereo 70.

DETALII LINIARE IMOBIL

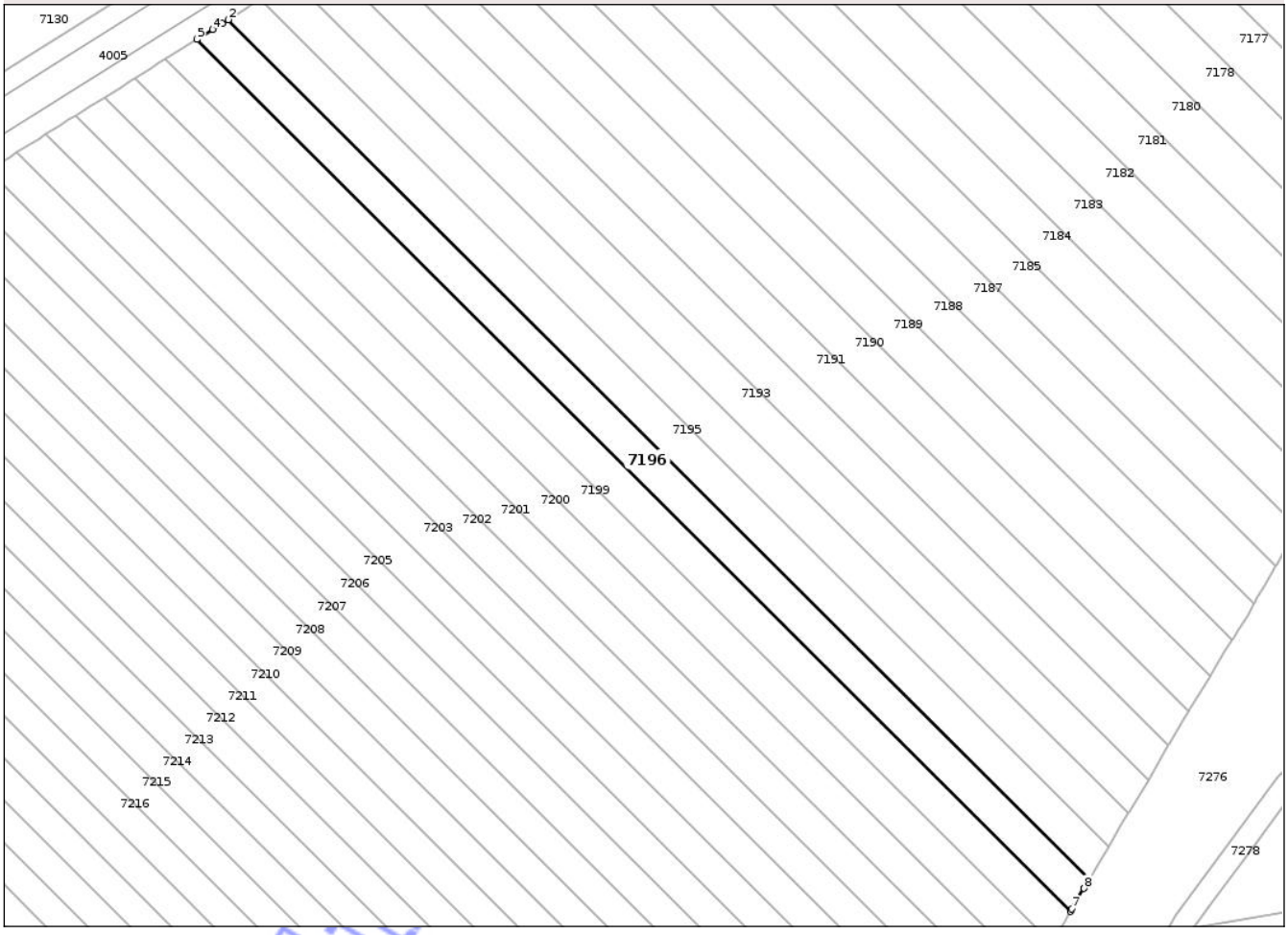

Date referitoare la teren

Crt	Categorie folosinţă	Intra vilan	Suprafaţa (mp)	Tarla	Parcelă	Nr. topo	Observaţii / Referinţe
1	arabil	NU	1.500	56A	43	-	

Lungime Segmente

1) Valorile lungimilor segmentelor sunt obţinute din proiecţie în plan.

Punct început	X / Y	Punct sfârşit	X / Y	Lungime segment (** (m)
1	480.576,528 259.159,853	2	480.418,113 259.317,743	223.662
2	480.418,113 259.317,743	3	480.416,972 259.317,027	1.348
3	480.416,972 259.317,027	4	480.415,278 259.315,964	2.0
4	480.415,278 259.315,964	5	480.412,326 259.314,111	3.485
5	480.412,326 259.314,111	6	480.573,021 259.153,946	226.882

Document care conţine date cu caracter personal, protejat de prevederile Regulamentului (UE) nr. 679/2016 şi Legii 190/2018

Punct început	X / Y	Punct sfârşit	X / Y	Lungime segment (** (m)
6	480.573,021 259.153,946	7	480.573,294 259.154,406	0.535
7	480.573,294 259.154,406	8	480.575,526 259.158,166	4.373
8	480.575,526 259.158,166	1	480.576,528 259.159,853	1.961

**** Lungimile segmentelor sunt determinate în planul de proiecţie Stereo 70 şi sunt rotunjite la 1 milimetru.**
***** Distanţa dintre puncte este formată din segmente cumulate ce sunt mai mici decât valoarea 1 milimetru.**

Neutilizabil in circuitul civil

DATE DESPRE IMOBILUL NR. 7104

Oficiul de Cadastru şi Publicitate Imobiliară TELEORMAN
Biroul de Cadastru şi Publicitate Imobiliară Alexandria

A. Partea I. Descrierea imobilului

TEREN Extravilan

Adresa: Jud. Teleorman

Nr. Crt	Nr cadastral Nr. topografic	Suprafaţa* (mp)	Observaţii / Referinţe
A1		2.100	Sector cadastral:14 Teren neimprejmuit; Imobil traversat de limita unităților administrativ - teritoriale SAELELE și LUNCA

B. Partea II. Proprietari şi acte

Inscrieri privitoare la dreptul de proprietate şi alte drepturi reale		Referinţe
/		
Act Administrativ nr. 4200223, din 18/09/1995 emis de CJSDPT Teleorman;		
B1	Intabulare, drept de PROPRIETATE, dobandit prin Reconstituire, cota actuala 1/1, cota initiala 1/1	A1
	1) **COTOI VICTOR**	

C. Partea III. SARCINI .

Inscrieri privind dezmembramintele dreptului de proprietate, drepturi reale de garanţie şi sarcini	Referinţe
NU SUNT	

Neutilizabil în circuitul civil

Anexa Nr. 1 La Partea I

Teren

Nr cadastral	Suprafaţa (mp)*	Observaţii / Referinţe
	2.100	Imobil traversat de limita unităţilor administrativ - teritoriale SAELELE și LUNCA

* Suprafaţa este determinată in planul de proiecţie Stereo 70.

DETALII LINIARE IMOBIL

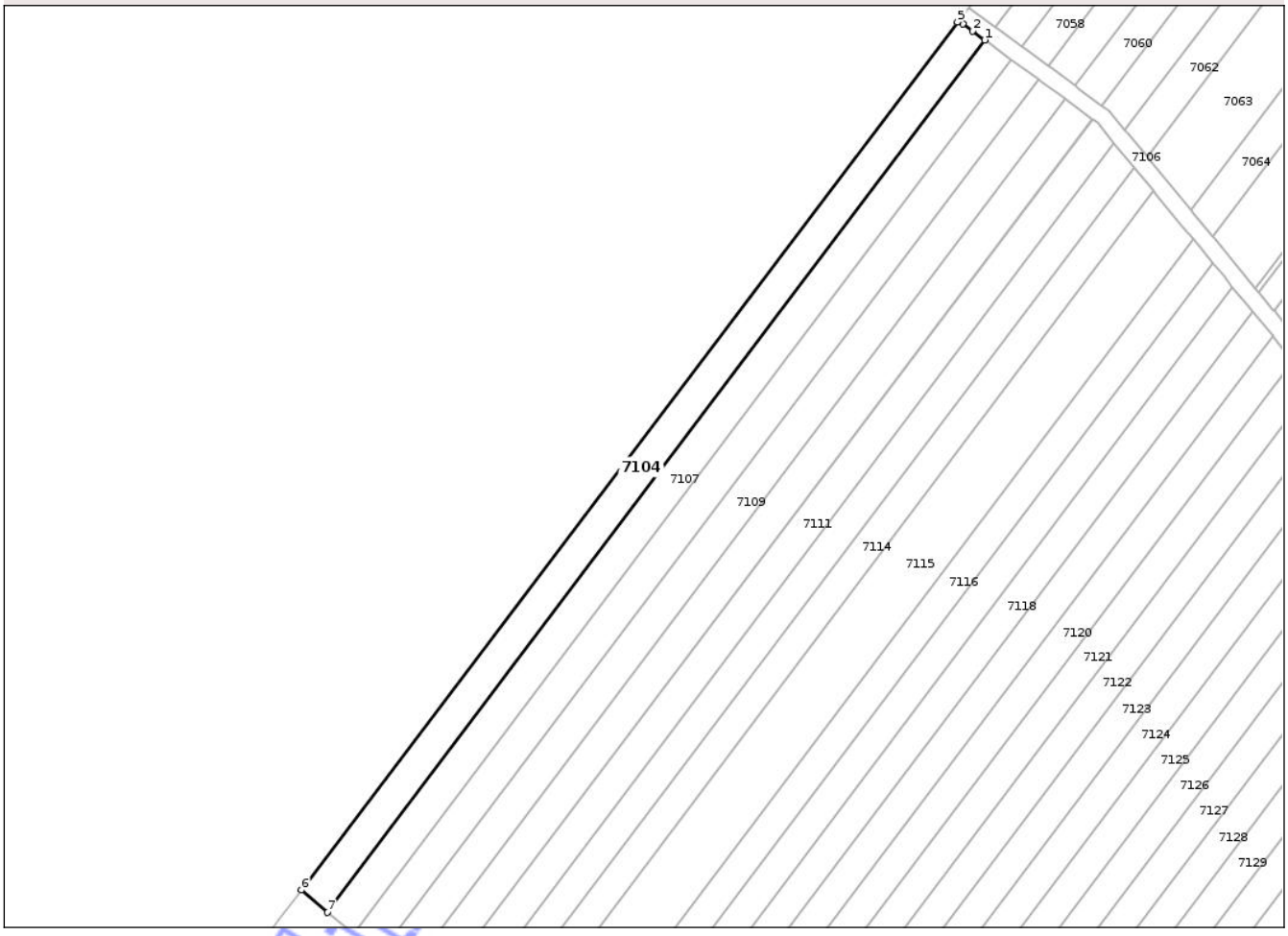

Date referitoare la teren

Crt	Categorie folosinţă	Intra vilan	Suprafaţa (mp)	Tarla	Parcelă	Nr. topo	Observaţii / Referinţe
1	arabil	NU	2.100	55B	1	-	

Lungime Segmente

1) Valorile lungimilor segmentelor sunt obţinute din proiecţie în plan.

Punct început	X / Y	Punct sfârşit	X / Y	Lungime segment (** (m)
1	480.328,361 259.640,65	2	480.325,419 259.642,812	3.651
2	480.325,419 259.642,812	3	480.323,123 259.644,499	2.849
3	480.323,123 259.644,499	4	480.322,086 259.645,261	1.287
4	480.322,086 259.645,261	5	480.321,801 259.644,885	0.472
5	480.321,801 259.644,885	6	480.164,336 259.436,867	260.896

Document care conține date cu caracter personal, protejat de prevederile Regulamentului (UE) nr. 679/2016 și Legii 190/2018

Punct început	X / Y	Punct sfârşit	X / Y	Lungime segment (** (m)
6	480.164,336 259.436,867	7	480.170,635 259.431,494	8.279
7	480.170,635 259.431,494	1	480.328,361 259.640,65	261.962

** Lungimile segmentelor sunt determinate în planul de proiecţie Stereo 70 şi sunt rotunjite la 1 milimetru.
*** Distanţa dintre puncte este formată din segmente cumulate ce sunt mai mici decât valoarea 1 milimetru.

Neutilizabil in circuitul civil

DATE DESPRE IMOBILUL NR. 6984

Oficiul de Cadastru şi Publicitate Imobiliară TELEORMAN
Biroul de Cadastru şi Publicitate Imobiliară Alexandria

A. Partea I. Descrierea imobilului

TEREN Necunoscut

Adresa: Loc. Lunca, Str Marginea, Nr. 1, Jud. Teleorman

Nr. Crt	Nr cadastral Nr. topografic	Suprafaţa* (mp)	Observaţii / Referinţe
A1		5.400	Sector cadastral:12 Teren neimprejmuit;

Construcţii

Crt	Nr cadastral Nr. topografic	Adresa	Observaţii / Referinţe
A1.1		Loc. Lunca, Str Marginea, Nr. 1, Jud. Teleorman	Nr. niveluri:1; S. construita la sol:100 mp; S. construita desfasurata:100 mp;
A1.2		Loc. Lunca, Str Marginea, Nr. 1, Jud. Teleorman	Nr. niveluri:1; S. construita la sol:20 mp; S. construita desfasurata:20 mp;
A1.3		Loc. Lunca, Str Marginea, Nr. 1, Jud. Teleorman	Nr. niveluri:1; S. construita la sol:16 mp; S. construita desfasurata:16 mp;

B. Partea II. Proprietari şi acte

Inscrieri privitoare la dreptul de proprietate şi alte drepturi reale		Referinţe
/		
Act Administrativ nr. 4201179, din 16/05/2003 emis de CJSDPT Teleorman;		
B1	Intabulare, drept de PROPRIETATE, dobandit prin Reconstituire, cota actuala 1/1, cota initiala 1/1	A1
	1) **MAZILU G ION**, Lipsa CNP 2) **IVANA VOICA**	
Act Normativ nr. 7, din 13/03/1996 emis de PARLAMENTUL ROMANIEI;		
B2	Intabulare, drept de PROPRIETATE, dobandit prin Lege, cota actuala 1/1, cota initiala 1/1	A1.1, A1.2, A1.3
	1) **MAZILU G ION**, Lipsa CNP 2) **IVANA VOICA**, Lipsa CNP	

C. Partea III. SARCINI .

Inscrieri privind dezmembramintele dreptului de proprietate, drepturi reale de garanţie şi sarcini	Referinţe
NU SUNT	

Neautentificabil în circuitul civil

Anexa Nr. 1 La Partea I

Teren

Nr cadastral	Suprafaţa (mp)*	Observaţii / Referinţe
	5.400	

* Suprafaţa este determinată in planul de proiecţie Stereo 70.

DETALII LINIARE IMOBIL

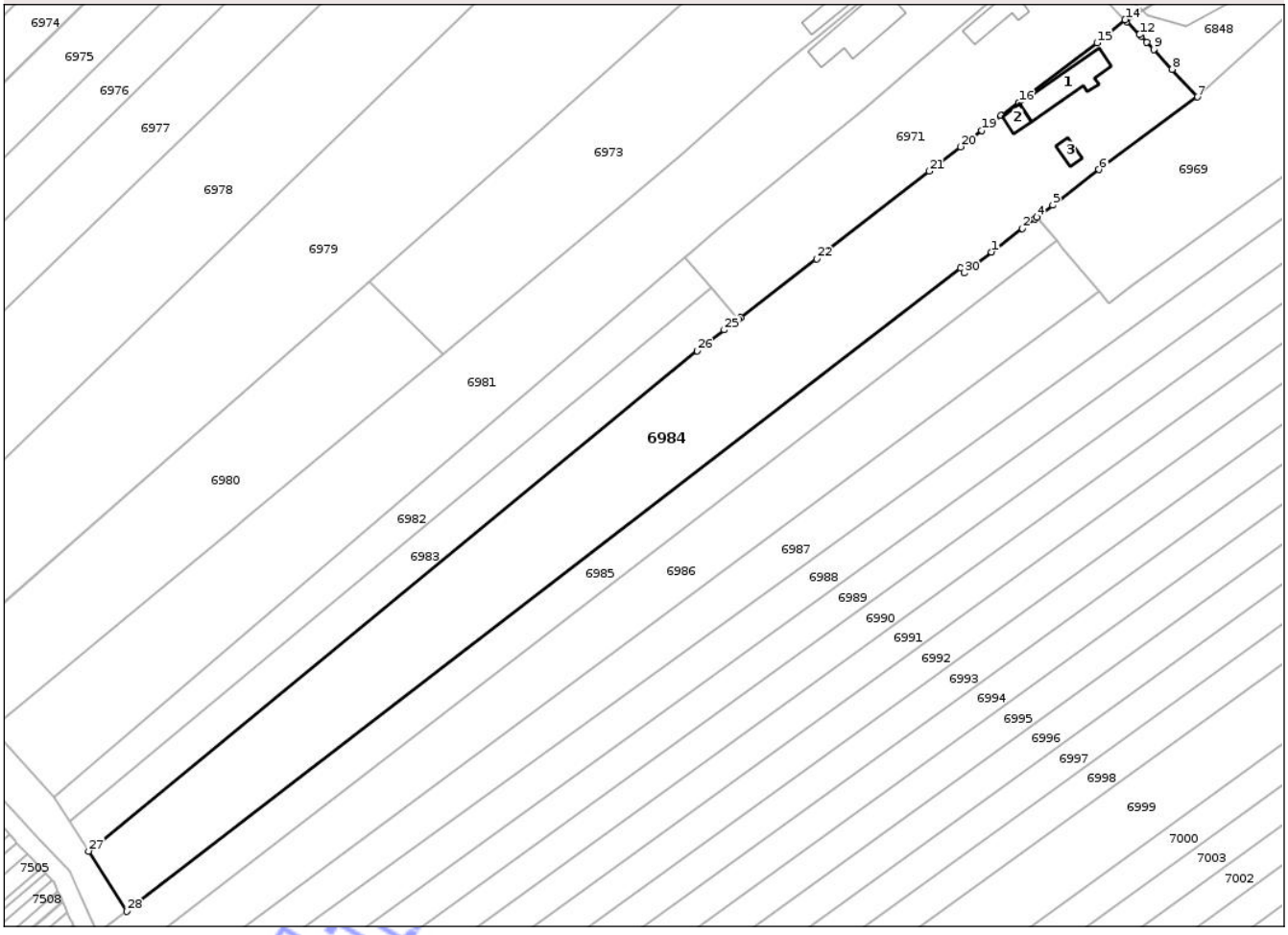

Date referitoare la teren

Crt	Categorie folosinţă	Intra vilan	Suprafaţa (mp)	Tarla	Parcelă	Nr. topo	Observaţii / Referinţe
1	curti constructii	DA	1.169	25	2122,2123	-	
2	arabil	DA	677	25	2122,2123	-	
3	arabil	NU	3.554	25	2122,2123	-	

Date referitoare la construcţii

Crt	Număr	Destinaţie construcţie	Supraf. (mp)	Situaţie juridică	Observaţii / Referinţe
A1.1		constructii de locuinte	100	Cu acte	Nr. niveluri:1; S. construita la sol:100 mp; S. construita desfasurata:100 mp;
A1.2		constructii anexa	20	Cu acte	Nr. niveluri:1; S. construita la sol:20 mp; S. construita desfasurata:20 mp;
A1.3		constructii anexa	16	Cu acte	Nr. niveluri:1; S. construita la sol:16 mp; S. construita desfasurata:16 mp;

Lungime Segmente

1) Valorile lungimilor segmentelor sunt obţinute din proiecţie în plan.

Punct început	X / Y	Punct sfârşit	X / Y	Lungime segment (** (m)

Punct început	X / Y	Punct sfârşit	X / Y	Lungime segment (** (m)

Document care conţine date cu caracter personal, protejat de prevederile Regulamentului (UE) nr. 679/2016 şi Legii 190/2018

Punct început	X / Y	Punct sfârşit	X / Y	Lungime segment (** (m)
1	481.627,347 259.004,566	2	481.633,915 259.009,563	8.253
3	481.636,528 259.011,61	4	481.636,981 259.011,957	0.57
5	481.640,339 259.014,526	6	481.650,157 259.022,038	12.362
7	481.671,1 259.037,449	8	481.665,705 259.043,29	7.951
9	481.661,783 259.047,493	10	481.660,264 259.049,068	2.188
11	481.659,128 259.050,245	12	481.658,744 259.050,642	0.553
13	481.656,101 259.053,381	14	481.655,705 259.053,792	0.571
15	481.649,75 259.048,898	16	481.633,104 259.036,247	20.908
17	481.629,422 259.033,449	18	481.626,418 259.031,166	3.773
19	481.625,313 259.030,326	20	481.620,806 259.026,901	5.661
21	481.614,148 259.021,705	22	481.590,312 259.003,101	30.237
23	481.574,16 258.990,74	24	481.573,604 258.990,315	0.699
25	481.570,669 258.988,068	26	481.564,878 258.983,664	7.275
27	481.435,756 258.877,64	28	481.443,843 258.864,858	15.126
29	481.620,827 259.001,135	30	481.621,564 259.000,167	1.217

Punct început	X / Y	Punct sfârşit	X / Y	Lungime segment (** (m)
2	481.633,915 259.009,563	3	481.636,528 259.011,61	3.319
4	481.636,981 259.011,957	5	481.640,339 259.014,526	4.229
6	481.650,157 259.022,038	7	481.671,1 259.037,449	26.002
8	481.665,705 259.043,29	9	481.661,783 259.047,493	5.749
10	481.660,264 259.049,068	11	481.659,128 259.050,245	1.635
12	481.658,744 259.050,642	13	481.656,101 259.053,381	3.806
14	481.655,705 259.053,792	15	481.649,75 259.048,898	7.708
16	481.633,104 259.036,247	17	481.629,422 259.033,449	4.625
18	481.626,418 259.031,166	19	481.625,313 259.030,326	1.388
20	481.620,806 259.026,901	21	481.614,148 259.021,705	8.446
22	481.590,312 259.003,101	23	481.574,16 258.990,74	20.34
24	481.573,604 258.990,315	25	481.570,669 258.988,068	3.696
26	481.564,878 258.983,664	27	481.435,756 258.877,64	167.074
28	481.443,843 258.864,858	29	481.620,827 259.001,135	223.372
30	481.621,564 259.000,167	1	481.627,347 259.004,566	7.266

**** Lungimile segmentelor sunt determinate în planul de proiecţie Stereo 70 şi sunt rotunjite la 1 milimetru.**
***** Distanţa dintre puncte este formată din segmente cumulate ce sunt mai mici decât valoarea 1 milimetru.**

Neutilizabil în circuitul civil

DATE DESPRE IMOBILUL NR. 7216

Oficiul de Cadastru şi Publicitate Imobiliară TELEORMAN
Biroul de Cadastru şi Publicitate Imobiliară Alexandria

A. Partea I. Descrierea imobilului

TEREN Extravilan

Adresa: Jud. Teleorman

Nr. Crt	Nr cadastral Nr. topografic	Suprafaţa* (mp)	Observaţii / Referinţe
A1		1.500	Sector cadastral:15 Teren neimprejmuit;

B. Partea II. Proprietari şi acte

Inscrieri privitoare la dreptul de proprietate şi alte drepturi reale		Referinţe
/		
Act Administrativ nr. 4200351, din 10/01/1996 emis de CJSDPT Teleorman;		
B1	Intabulare, drept de PROPRIETATE, dobandit prin Reconstituire, cota actuala 1/1, cota initiala 1/1	A1
	1) **BOZEANU IOANA** 2) **PURCEA MARIŢA**	

C. Partea III. SARCINI .

Inscrieri privind dezmembramintele dreptului de proprietate, drepturi reale de garanţie şi sarcini	Referinţe
NU SUNT	

Neutilizabil în circuitul civil

Anexa Nr. 1 La Partea I

Teren

Nr cadastral	Suprafaţa (mp)*	Observaţii / Referinţe
	1.500	

* Suprafaţa este determinată in planul de proiecţie Stereo 70.

DETALII LINIARE IMOBIL

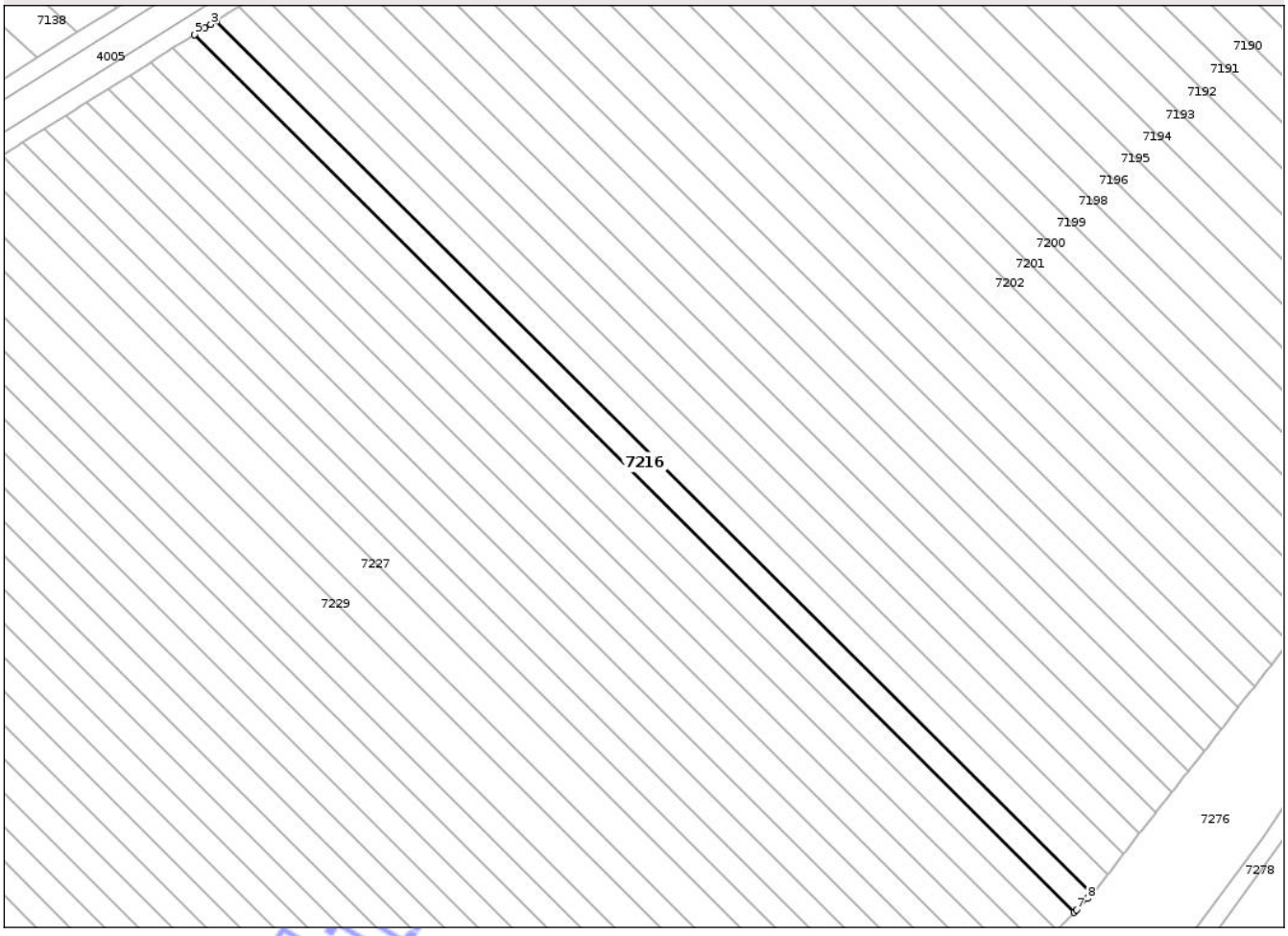

Date referitoare la teren

Crt	Categorie folosinţă	Intra vilan	Suprafaţa (mp)	Tarla	Parcelă	Nr. topo	Observaţii / Referinţe
1	arabil	NU	1.500	56A	59	-	ATENTIE:56A

Lungime Segmente

1) Valorile lungimilor segmentelor sunt obţinute din proiecţie în plan.

Punct început	X / Y	Punct sfârşit	X / Y	Lungime segment (** (m)
1	480.510,658 259.064,18	2	480.318,797 259.255,407	270.885
2	480.318,797 259.255,407	3	480.317,55 259.254,625	1.472
3	480.317,55 259.254,625	4	480.316,226 259.253,794	1.563
4	480.316,226 259.253,794	5	480.313,996 259.252,394	2.633
5	480.313,996 259.252,394	6	480.506,87 259.060,158	272.314

Document care conţine date cu caracter personal, protejat de prevederile Regulamentului (UE) nr. 679/2016 şi Legii 190/2018

Punct început	X / Y	Punct sfârşit	X / Y	Lungime segment (** (m)
6	480.506,87 259.060,158	7	480.507,398 259.060,719	0.77
7	480.507,398 259.060,719	8	480.509,757 259.063,224	3.441
8	480.509,757 259.063,224	1	480.510,658 259.064,18	1.314

** Lungimile segmentelor sunt determinate în planul de proiecţie Stereo 70 şi sunt rotunjite la 1 milimetru.
*** Distanţa dintre puncte este formată din segmente cumulate ce sunt mai mici decât valoarea 1 milimetru.

Neutilizabil in circuitul civil

DATE DESPRE IMOBILUL NR. 6762

Oficiul de Cadastru şi Publicitate Imobiliară TELEORMAN
Biroul de Cadastru şi Publicitate Imobiliară Alexandria

A. Partea I. Descrierea imobilului

Nr. CF vechi:152
Nr. cadastral vechi:224

TEREN Intravilan

Adresa: Loc. Lunca, Str Principală, Nr. 81, Jud. Teleorman, CV 15, P 1120, 1122, 1123

Nr. Crt	Nr cadastral Nr. topografic	Suprafaţa* (mp)	Observaţii / Referinţe
A1	20059	Din acte: 2.401 Masurata: 2.404	Sector cadastral:11 Teren imprejmuit;

Construcţii

Crt	Nr cadastral Nr. topografic	Adresa	Observaţii / Referinţe
A1.1	20059-C1	Loc. Lunca, Str Principală, Nr. 81, Jud. Teleorman, CV 15, P 1120, 1122, 1123	Nr. niveluri:1; S. construita la sol:76 mp; S. construita desfasurata:76 mp; C1-LOCUINTA, in supr. constr. de 76 mp.-mas
A1.2	20059-C2	Loc. Lunca, Str Principală, Nr. 81, Jud. Teleorman, CV 15, P 1120, 1122, 1123	Nr. niveluri:1; S. construita la sol:31 mp; S. construita desfasurata:31 mp; C2-ANEXA, in supr. constr. de 31 mp. -mas
A1.3	20059-C3	Loc. Lunca, Str Principală, Nr. 81, Jud. Teleorman, CV 15, P 1120, 1122, 1123	Nr. niveluri:1; S. construita la sol:17 mp; S. construita desfasurata:17 mp; C3-ANEXA, in supr. constr. de 17 mp. -mas
A1.4		Loc. Lunca, Str Principală, Nr. 81, Jud. Teleorman, CV 15, P 1120, 1122, 1123	Nr. niveluri:1; S. construita la sol:13 mp; S. construita desfasurata:13 mp;

B. Partea II. Proprietari şi acte

Inscrieri privitoare la dreptul de proprietate şi alte drepturi reale		Referinţe
10282 / 04/05/2011		
Act Notarial nr. Contract de vanzare cumparare aut 272 din, din 03/05/2011 emis de BNP MARTA PETRISOR;		
B2	Intabulare, drept de PROPRIETATEcu titlu de cumparare, bun comun, dobandit prin Conventie, cota actuala 1/1, cota initiala 1/1	A1, A1.1, A1.2, A1.3
	1) **TOBOLCEA MARICICA** 2) **PALCĂU LUCIAN**	
/		
Act Normativ nr. 7, din 13/03/1996 emis de PARLAMENTUL ROMANIEI;		
B4	Intabulare, drept de PROPRIETATE, dobandit prin Lege, cota actuala 1/1, cota initiala 1/1	A1.4
	1) **TOBOLCEA MARICICA** 2) **PALCĂU LUCIAN**	

C. Partea III. SARCINI .

Inscrieri privind dezmembramintele dreptului de proprietate, drepturi reale de garanţie şi sarcini	Referinţe
NU SUNT	

Neautorizat Oficiul de Cadastru CVTL

Anexa Nr. 1 La Partea I

Teren

Nr cadastral	Suprafaţa (mp)*	Observaţii / Referinţe
20059	Din acte: 2.401 Masurata: 2.404	

* Suprafaţa este determinată in planul de proiecţie Stereo 70.

DETALII LINIARE IMOBIL

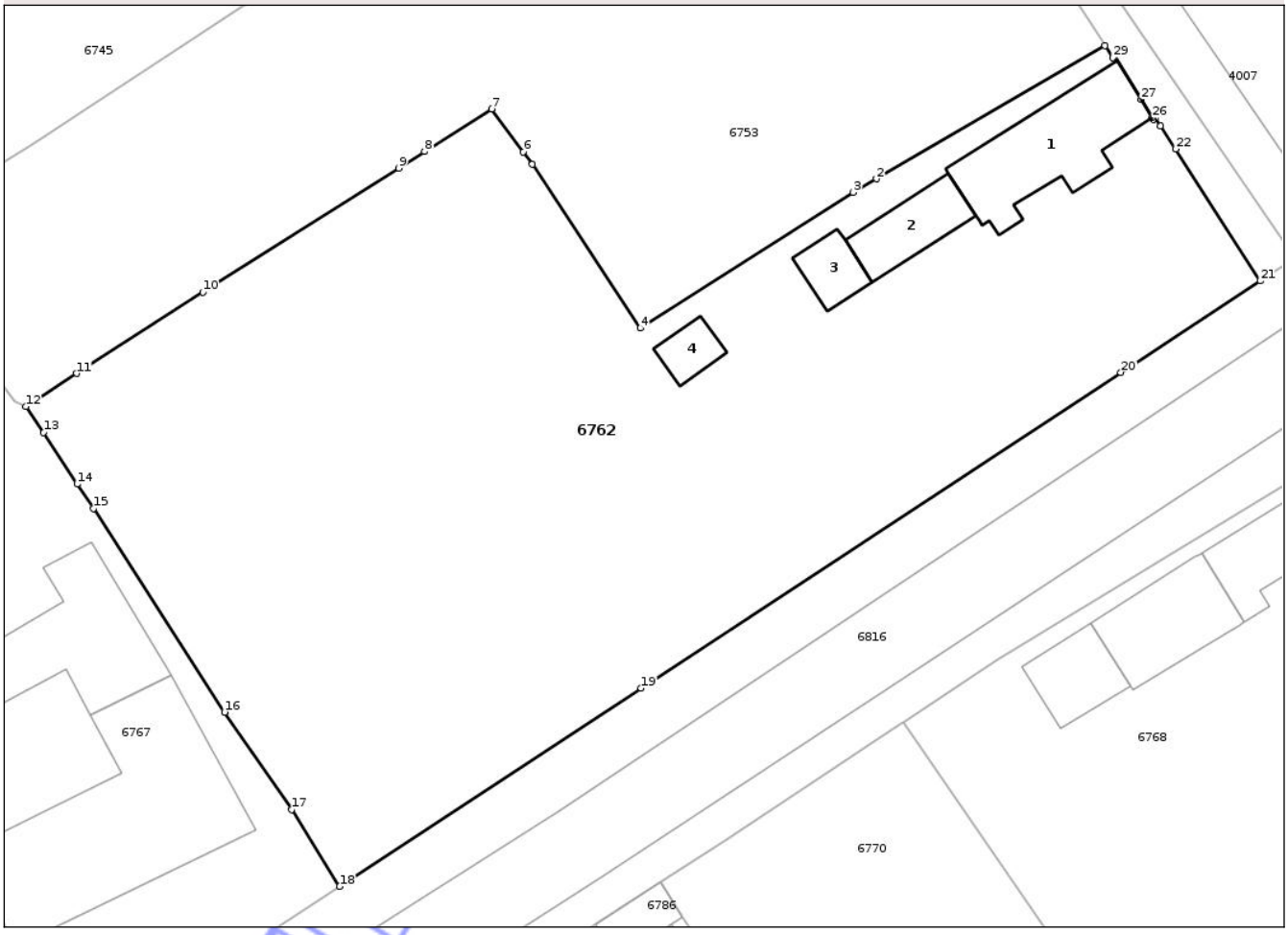

Date referitoare la teren

Crt	Categorie folosinţă	Intra vilan	Suprafaţa (mp)	Tarla	Parcelă	Nr. topo	Observaţii / Referinţe
1	curti constructii	DA	811	15	1120,1122,1123	-	
2	arabil	DA	1.460	15	1120,1122,1123	-	
3	arabil	DA	133	15	1120,1122,1123	-	

Date referitoare la construcţii

Crt	Număr	Destinaţie construcţie	Supraf. (mp)	Situaţie juridică	Observaţii / Referinţe
A1.1	20059-C1	constructii de locuinte	76	Cu acte	Nr. niveluri:1; S. construita la sol:76 mp; S. construita desfasurata:76 mp; C1-LOCUINTA, in supr. constr. de 76 mp.-mas
A1.2	20059-C2	constructii anexa	31	Cu acte	Nr. niveluri:1; S. construita la sol:31 mp; S. construita desfasurata:31 mp; C2-ANEXA, in supr. constr. de 31 mp.-mas
A1.3	20059-C3	constructii anexa	17	Cu acte	Nr. niveluri:1; S. construita la sol:17 mp; S. construita desfasurata:17 mp; C3-ANEXA, in supr. constr. de 17 mp.-mas
A1.4		constructii de locuinte	13	Cu acte	Nr. niveluri:1; S. construita la sol:13 mp; S. construita desfasurata:13 mp;

Document care conţine date cu caracter personal, protejat de prevederile Regulamentului (UE) nr. 679/2016 şi Legii 190/2018

Lungime Segmente
1) Valorile lungimilor segmentelor sunt obţinute din proiecţie în plan.

Punct început	X / Y	Punct sfârşit	X / Y	Lungime segment (** (m)
1	481.850,501 259.413,807	2	481.834,284 259.404,361	18.767
3	481.832,644 259.403,405	4	481.817,536 259.393,763	17.923
5	481.809,881 259.405,395	6	481.809,235 259.406,265	1.083
7	481.806,98 259.409,3	8	481.802,245 259.406,288	5.612
9	481.800,409 259.405,12	10	481.786,499 259.396,329	16.455
11	481.777,565 259.390,547	12	481.773,948 259.388,206	4.308
13	481.775,213 259.386,368	14	481.777,579 259.382,704	4.362
15	481.778,732 259.380,978	16	481.788,046 259.366,531	17.189
17	481.792,793 259.359,607	18	481.796,199 259.354,164	6.421
19	481.817,593 259.368,232	20	481.851,641 259.390,62	40.75
21	481.861,524 259.397,119	22	481.855,524 259.406,475	11.115
23	481.854,467 259.408,123	24	481.854,052 259.408,654	0.674
25	481.853,936 259.408,577	26	481.853,865 259.408,692	0.135
27	481.853,066 259.409,989	28	481.851,19 259.413,034	3.576
29	481.851,046 259.412,943	1	481.850,501 259.413,807	1.021

Punct început	X / Y	Punct sfârşit	X / Y	Lungime segment (** (m)
2	481.834,284 259.404,361	3	481.832,644 259.403,405	1.899
4	481.817,536 259.393,763	5	481.809,881 259.405,395	13.925
6	481.809,235 259.406,265	7	481.806,98 259.409,3	3.781
8	481.802,245 259.406,288	9	481.800,409 259.405,12	2.176
10	481.786,499 259.396,329	11	481.777,565 259.390,547	10.642
12	481.773,948 259.388,206	13	481.775,213 259.386,368	2.231
14	481.777,579 259.382,704	15	481.778,732 259.380,978	2.076
16	481.788,046 259.366,531	17	481.792,793 259.359,607	8.395
18	481.796,199 259.354,164	19	481.817,593 259.368,232	25.605
20	481.851,641 259.390,62	21	481.861,524 259.397,119	11.828
22	481.855,524 259.406,475	23	481.854,467 259.408,123	1.957
24	481.854,052 259.408,654	25	481.853,936 259.408,577	0.139
26	481.853,865 259.408,692	27	481.853,066 259.409,989	1.524
28	481.851,19 259.413,034	29	481.851,046 259.412,943	0.17

**** Lungimile segmentelor sunt determinate în planul de proiecţie Stereo 70 şi sunt rotunjite la 1 milimetru.**
***** Distanţa dintre puncte este formată din segmente cumulate ce sunt mai mici decât valoarea 1 milimetru.**

Neutilizabil în circuitul civil

DATE DESPRE IMOBILUL NR. 7171

Oficiul de Cadastru şi Publicitate Imobiliară TELEORMAN
Biroul de Cadastru şi Publicitate Imobiliară Alexandria

A. Partea I. Descrierea imobilului

TEREN Extravilan

Adresa: Jud. Teleorman

Nr. Crt	Nr cadastral Nr. topografic	Suprafaţa* (mp)	Observaţii / Referinţe
A1		1.500	Sector cadastral:15 Teren neimprejmuit;

B. Partea II. Proprietari şi acte

Inscrieri privitoare la dreptul de proprietate şi alte drepturi reale		Referinţe
/		
Act Administrativ nr. 4200146, din 09/05/1995 emis de CJSDPT Teleorman;		
B1	Intabulare, drept de PROPRIETATE, dobandit prin Constituire, cota actuala 1/1, cota initiala 1/1	A1
	1) **DINU FLORIAN** 2) **DINU CONSTANTIN**	

C. Partea III. SARCINI .

Inscrieri privind dezmembramintele dreptului de proprietate, drepturi reale de garanţie şi sarcini	Referinţe
NU SUNT	

Neutilizabil în circuitul civil

Anexa Nr. 1 La Partea I

Teren

Nr cadastral	Suprafaţa (mp)*	Observaţii / Referinţe
	1.500	

* Suprafaţa este determinată in planul de proiecţie Stereo 70.

DETALII LINIARE IMOBIL

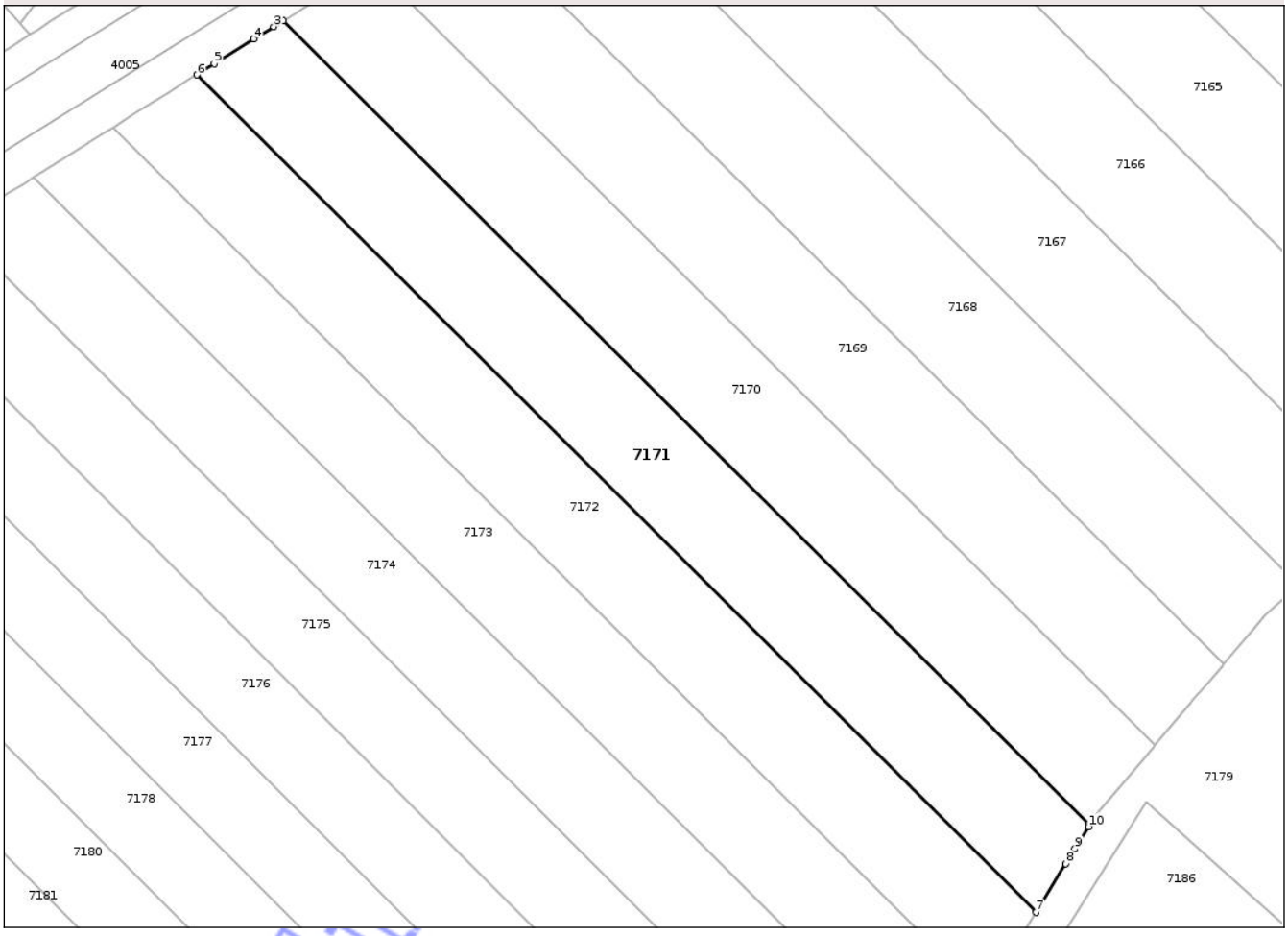

Date referitoare la teren

Crt	Categorie folosinţă	Intra vilan	Suprafaţa (mp)	Tarla	Parcelă	Nr. topo	Observaţii / Referinţe
1	arabil	NU	1.500	56A	14	-	

Lungime Segmente

1) Valorile lungimilor segmentelor sunt obţinute din proiecţie în plan.

Punct început	X / Y	Punct sfârşit	X / Y	Lungime segment (** (m)
1	480.680,202 259.332,822	2	480.588,214 259.424,506	129.877
2	480.588,214 259.424,506	3	480.587,148 259.423,837	1.258
3	480.587,148 259.423,837	4	480.584,879 259.422,413	2.678
4	480.584,879 259.422,413	5	480.580,379 259.419,589	5.313
5	480.580,379 259.419,589	6	480.578,375 259.418,331	2.366

Document care conţine date cu caracter personal, protejat de prevederile Regulamentului (UE) nr. 679/2016 şi Legii 190/2018

Punct început	X / Y	Punct sfârşit	X / Y	Lungime segment (** (m)
6	480.578,375 259.418,331	7	480.674,109 259.322,914	135.164
7	480.674,109 259.322,914	8	480.677,509 259.328,442	6.49
8	480.677,509 259.328,442	9	480.678,565 259.330,16	2.017
9	480.678,565 259.330,16	10	480.680,109 259.332,671	2.948
10	480.680,109 259.332,671	1	480.680,202 259.332,822	0.177

**** Lungimile segmentelor sunt determinate în planul de proiecţie Stereo 70 şi sunt rotunjite la 1 milimetru.**
***** Distanţa dintre puncte este formată din segmente cumulate ce sunt mai mici decât valoarea 1 milimetru.**

Neutilizabil in circuitul civil

DATE DESPRE IMOBILUL NR. 7433

Oficiul de Cadastru şi Publicitate Imobiliară TELEORMAN
Biroul de Cadastru şi Publicitate Imobiliară Alexandria

A. Partea I. Descrierea imobilului

TEREN Extravilan

Adresa: Jud. Teleorman

Nr. Crt	Nr cadastral Nr. topografic	Suprafaţa* (mp)	Observaţii / Referinţe
A1		1.597	Sector cadastral:17 Teren neimprejmuit;

B. Partea II. Proprietari şi acte

Inscrieri privitoare la dreptul de proprietate şi alte drepturi reale		Referinţe
/		
Act Administrativ nr. 4201156, din 16/05/2003 emis de CJSDPT Teleorman;		
B1	Intabulare, drept de PROPRIETATE, dobandit prin Reconstituire, cota actuala 1/1, cota initiala 1/1	A1
	1) **CAZANARU IOANA**	

C. Partea III. SARCINI .

Inscrieri privind dezmembramintele dreptului de proprietate, drepturi reale de garanţie şi sarcini	Referinţe
NU SUNT	

Neutilizabil în circuitul civil

Anexa Nr. 1 La Partea I

Teren

Nr cadastral	Suprafaţa (mp)*	Observaţii / Referinţe
	1.597	

* Suprafaţa este determinată in planul de proiecţie Stereo 70.

DETALII LINIARE IMOBIL

Date referitoare la teren

Crt	Categorie folosinţă	Intra vilan	Suprafaţa (mp)	Tarla	Parcelă	Nr. topo	Observaţii / Referinţe
1	arabil	NU	1.597	58	59	-	

Lungime Segmente

1) Valorile lungimilor segmentelor sunt obţinute din proiecţie în plan.

Punct început	X / Y	Punct sfârşit	X / Y	Lungime segment (** (m)
1	481.275,725 259.048,826	2	480.971,532 258.788,979	400.068
2	480.971,532 258.788,979	3	480.971,61 258.788,897	0.113
3	480.971,61 258.788,897	4	480.971,957 258.788,536	0.501
4	480.971,957 258.788,536	5	480.973,344 258.787,091	2.003
5	480.973,344 258.787,091	6	480.973,732 258.786,686	0.561

Document care conţine date cu caracter personal, protejat de prevederile Regulamentului (UE) nr. 679/2016 şi Legii 190/2018

Punct început	X / Y	Punct sfârşit	X / Y	Lungime segment (** (m)
6	480.973,732 258.786,686	7	480.974,301 258.786,094	0.821
7	480.974,301 258.786,094	8	481.278,47 259.045,92	400.036
8	481.278,47 259.045,92	9	481.277,907 259.046,517	0.821
9	481.277,907 259.046,517	10	481.277,522 259.046,925	0.561
10	481.277,522 259.046,925	11	481.276,147 259.048,38	2.002
11	481.276,147 259.048,38	12	481.275,803 259.048,744	0.501
12	481.275,803 259.048,744	1	481.275,725 259.048,826	0.113

**** Lungimile segmentelor sunt determinate în planul de proiecţie Stereo 70 şi sunt rotunjite la 1 milimetru.**
***** Distanţa dintre puncte este formată din segmente cumulate ce sunt mai mici decât valoarea 1 milimetru.**

Neutilizabil in circuitul civil

DATE DESPRE IMOBILUL NR. 6795

Oficiul de Cadastru şi Publicitate Imobiliară TELEORMAN
Biroul de Cadastru şi Publicitate Imobiliară Alexandria

A. Partea I. Descrierea imobilului

TEREN Intravilan

Adresa: Loc. Lunca, Cvartal 14, P 1024, 1025, Str Manica, Nr. 71, Jud. Teleorman

Nr. Crt	Nr cadastral Nr. topografic	Suprafaţa* (mp)	Observaţii / Referinţe
A1	20060	Din acte: 1.424 Masurata: 1.207	Sector cadastral:11 Teren imprejmuit;

Construcţii

Crt	Nr cadastral Nr. topografic	Adresa	Observaţii / Referinţe
A1.3		Loc. Lunca, Cvartal 14, P 1024, 1025, Str Manica, Nr. 71, Jud. Teleorman	Nr. niveluri:1; S. construita la sol:489 mp; S. construita desfasurata:489 mp;

B. Partea II. Proprietari şi acte

Inscrieri privitoare la dreptul de proprietate şi alte drepturi reale		Referinţe
24098 / 12/09/2011		
Act Notarial nr. Contract de vânzare cumpărare aut. nr.743 din, din 07/09/2011 emis de BNP PETRISOR MARTA FLORICA;		
B2	Intabulare, drept de PROPRIETATEcu titlu de cumpărare, bun comun, dobandit prin Conventie, cota actuala 1/1, cota initiala 1/1	A1
	1) **MĂNICA CRISTINEL** 2) **MĂNICA VALI**, soti	
/		
Act Normativ nr. 7, din 13/03/1996 emis de PARLAMENTUL ROMANIEI;		
B3	Intabulare, drept de PROPRIETATE, dobandit prin Lege, cota actuala 1/1, cota initiala 1/1	A1.3
	1) **MĂNICA CRISTINEL** 2) **MĂNICA VALI**	

C. Partea III. SARCINI .

Inscrieri privind dezmembramintele dreptului de proprietate, drepturi reale de garanţie şi sarcini	Referinţe
NU SUNT	

Neutilizabil în circuitul civil

Anexa Nr. 1 La Partea I

Teren

Nr cadastral	Suprafaţa (mp)*	Observaţii / Referinţe
20060	Din acte: 1.424 Masurata: 1.207	

* Suprafaţa este determinată in planul de proiecţie Stereo 70.

DETALII LINIARE IMOBIL

Date referitoare la teren

Crt	Categorie folosinţă	Intra vilan	Suprafaţa (mp)	Tarla	Parcelă	Nr. topo	Observaţii / Referinţe
1	curti constructii	DA	1.207	14	1024, 1025	-	

Date referitoare la construcţii

Crt	Număr	Destinaţie construcţie	Supraf. (mp)	Situaţie juridică	Observaţii / Referinţe
A1.3		constructii anexa	489	Cu acte	Nr. niveluri:1; S. construita la sol:489 mp; S. construita desfasurata:489 mp;

Lungime Segmente

1) Valorile lungimilor segmentelor sunt obţinute din proiecţie în plan.

Punct început	X / Y	Punct sfârşit	X / Y	Lungime segment (** (m)
1	481.886,372 259.257,256	2	481.888,231 259.258,345	2.154
2	481.888,231 259.258,345	3	481.905,047 259.269,436	20.144
3	481.905,047 259.269,436	4	481.906,942 259.270,666	2.259

Document care conţine date cu caracter personal, protejat de prevederile Regulamentului (UE) nr. 679/2016 şi Legii 190/2018

Punct început	X / Y	Punct sfârşit	X / Y	Lungime segment (** (m)
4	481.906,942 259.270,666	5	481.915,519 259.276,236	10.227
5	481.915,519 259.276,236	6	481.926,472 259.283,358	13.064
6	481.926,472 259.283,358	7	481.934,535 259.288,601	9.618
7	481.934,535 259.288,601	8	481.923,894 259.304,55	19.173
8	481.923,894 259.304,55	9	481.905,426 259.292,542	22.029
9	481.905,426 259.292,542	10	481.894,475 259.285,263	13.149
10	481.894,475 259.285,263	11	481.871,927 259.270,274	27.076
11	481.871,927 259.270,274	12	481.870,055 259.268,756	2.41
12	481.870,055 259.268,756	13	481.877,022 259.260,988	10.435
13	481.877,022 259.260,988	14	481.882,775 259.254,573	8.616
14	481.882,775 259.254,573	1	481.886,372 259.257,256	4.487

**** Lungimile segmentelor sunt determinate în planul de proiecţie Stereo 70 şi sunt rotunjite la 1 milimetru.**
***** Distanţa dintre puncte este formată din segmente cumulate ce sunt mai mici decât valoarea 1 milimetru.**

Neutilizabil în circuitul civil

DATE DESPRE IMOBILUL NR. 7054

Oficiul de Cadastru şi Publicitate Imobiliară TELEORMAN
Biroul de Cadastru şi Publicitate Imobiliară Alexandria

A. Partea I. Descrierea imobilului

TEREN Intravilan

Adresa: Loc. Lunca, Cvartal 56a,P.1, Sos Izbiceni, Nr. 35, Jud. Teleorman

Nr. Crt	Nr cadastral Nr. topografic	Suprafaţa* (mp)	Observaţii / Referinţe
A1	23465	3.500	Sector cadastral:13 Teren neimprejmuit;

B. Partea II. Proprietari şi acte

Inscrieri privitoare la dreptul de proprietate şi alte drepturi reale		Referinţe
4796 / 26/01/2024		
Act Notarial nr. Contract de vanzare cumparare aut.nr.82, din 25/01/2024 emis de Paun Picu;		
B2	Intabulare, drept de PROPRIETATEcu titlul de drept cumparare,bun propriu, dobandit prin Conventie, cota actuala 1/1, cota initiala 1/1	A1
	1) **IONEL MILIAN-BOGDAN**	

C. Partea III. SARCINI .

Inscrieri privind dezmembramintele dreptului de proprietate, drepturi reale de garanţie şi sarcini	Referinţe
NU SUNT	

Neutilizabil în circuitul civil

Anexa Nr. 1 La Partea I

Teren

Nr cadastral	Suprafaţa (mp)*	Observaţii / Referinţe
23465	3.500	

* Suprafaţa este determinată in planul de proiecţie Stereo 70.

DETALII LINIARE IMOBIL

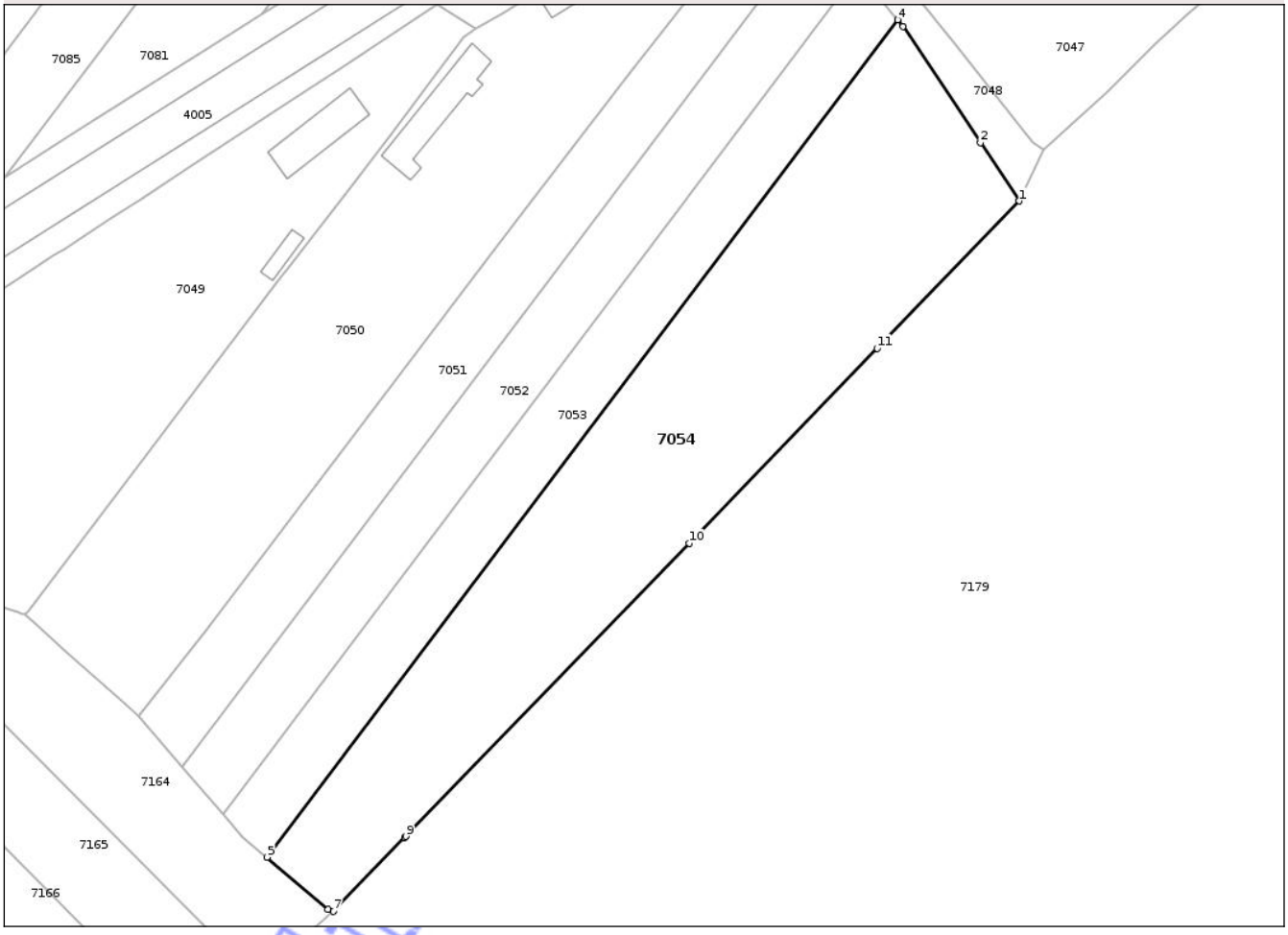

Date referitoare la teren

Crt	Categorie folosinţă	Intra vilan	Suprafaţa (mp)	Tarla	Parcelă	Nr. topo	Observaţii / Referinţe
1	arabil	DA	3.500	56A	1	-	

Lungime Segmente
1) Valorile lungimilor segmentelor sunt obţinute din proiecţie în plan.

Punct început	X / Y	Punct sfârşit	X / Y	Lungime segment (** (m)
1	480.849,453 259.504,502	2	480.843,537 259.513,385	10.673
2	480.843,537 259.513,385	3	480.831,706 259.531,145	21.34
3	480.831,706 259.531,145	4	480.830,887 259.532,148	1.295
4	480.830,887 259.532,148	5	480.734,631 259.404,475	159.892
5	480.734,631 259.404,475	6	480.743,946 259.396,507	12.258

Document care conţine date cu caracter personal, protejat de prevederile Regulamentului (UE) nr. 679/2016 şi Legii 190/2018

Punct început	X / Y	Punct sfârşit	X / Y	Lungime segment (** (m)
6	480.743,946 259.396,507	7	480.744,768 259.396,224	0.869
7	480.744,768 259.396,224	8	480.755,663 259.407,492	15.674
8	480.755,663 259.407,492	9	480.755,806 259.407,641	0.207
9	480.755,806 259.407,641	10	480.799,054 259.452,373	62.22
10	480.799,054 259.452,373	11	480.827,773 259.482,078	41.318
11	480.827,773 259.482,078	1	480.849,453 259.504,502	31.191

**** Lungimile segmentelor sunt determinate în planul de proiecţie Stereo 70 şi sunt rotunjite la 1 milimetru.**
***** Distanţa dintre puncte este formată din segmente cumulate ce sunt mai mici decât valoarea 1 milimetru.**

Neutilizabil in circuitul civil

DATE DESPRE IMOBILUL NR. 7036

Oficiul de Cadastru şi Publicitate Imobiliară TELEORMAN
Biroul de Cadastru şi Publicitate Imobiliară Alexandria

A. Partea I. Descrierea imobilului

TEREN Necunoscut

Adresa: Loc. Lunca, Str Agronomului, Jud. Teleorman

Nr. Crt	Nr cadastral Nr. topografic	Suprafaţa* (mp)	Observaţii / Referinţe
A1		700	Sector cadastral:12 Teren neimprejmuit;

B. Partea II. Proprietari şi acte

Inscrieri privitoare la dreptul de proprietate şi alte drepturi reale		Referinţe
/		
Act Notarial nr. Certificat de mostenitor 184, din 17/08/2023 emis de NP PAUN PICU;		
B1	Intabulare, drept de PROPRIETATE, dobandit prin Succesiune, cota actuala 1/1, cota initiala 1/1	A1
	1) **BODIRCA CRISTINA**	

C. Partea III. SARCINI .

Inscrieri privind dezmembramintele dreptului de proprietate, drepturi reale de garanţie şi sarcini	Referinţe
NU SUNT	

Neutilizabil în circuitul civil

Anexa Nr. 1 La Partea I

Teren

Nr cadastral	Suprafaţa (mp)*	Observaţii / Referinţe
	700	

* Suprafaţa este determinată in planul de proiecţie Stereo 70.

DETALII LINIARE IMOBIL

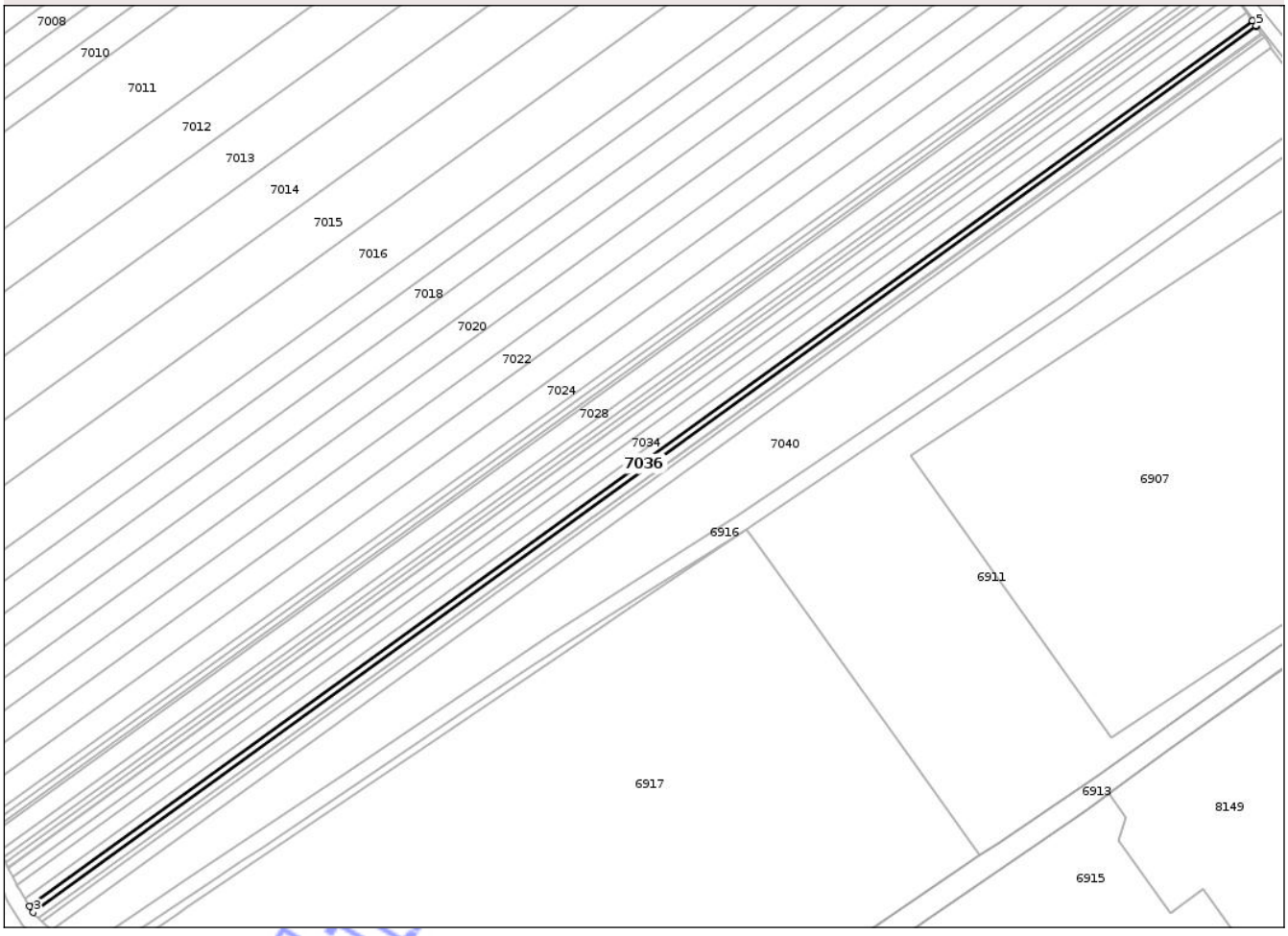

Date referitoare la teren

Crt	Categorie folosinţă	Intra vilan	Suprafaţa (mp)	Tarla	Parcelă	Nr. topo	Observaţii / Referinţe
1	arabil	DA	154	57	313	-	In act T58
2	arabil	NU	546	57	313	-	In act T58

Lungime Segmente

1) Valorile lungimilor segmentelor sunt obţinute din proiecţie în plan.

Punct început	X / Y	Punct sfârşit	X / Y	Lungime segment (** (m)
1	481.939,973 258.780,373	2	481.627,343 258.554,28	385.818
2	481.627,343 258.554,28	3	481.628,304 258.552,737	1.818
3	481.628,304 258.552,737	4	481.941,026 258.778,896	385.931
4	481.941,026 258.778,896	5	481.940,913 258.779,055	0.195

Document care conţine date cu caracter personal, protejat de prevederile Regulamentului (UE) nr. 679/2016 şi Legii 190/2018

Punct început	X / Y	Punct sfârşit	X / Y	Lungime segment (** (m)
5	481.940,913 258.779,055	1	481.939,973 258.780,373	1.619

** Lungimile segmentelor sunt determinate în planul de proiecţie Stereo 70 şi sunt rotunjite la 1 milimetru.
*** Distanţa dintre puncte este formată din segmente cumulate ce sunt mai mici decât valoarea 1 milimetru.

Neutilizabil in circuitul civil

DATE DESPRE IMOBILUL NR. 6892

Oficiul de Cadastru şi Publicitate Imobiliară TELEORMAN
Biroul de Cadastru şi Publicitate Imobiliară Alexandria

A. Partea I. Descrierea imobilului

TEREN Intravilan

Adresa: Loc. Lunca, Jud. Teleorman

Nr. Crt	Nr cadastral Nr. topografic	Suprafaţa* (mp)	Observaţii / Referinţe
A1		423	Sector cadastral:11 Teren neimprejmuit;

B. Partea II. Proprietari şi acte

Inscrieri privitoare la dreptul de proprietate şi alte drepturi reale		Referinţe
/		
Act Administrativ nr. 7225, din 13/12/2024 emis de PRIMARIA COMUNEI LUNCA;		
B1	Inscrierea posesiei, drept de PROPRIETATE, dobandit prin Lege, cota actuala 1/1, cota initiala 1/1	A1
	1) **NEIDENTIFICAT NEIDENTIFICAT**	
Act Normativ nr. 7, din 13/03/1996 emis de PARLAMENTUL ROMANIEI (Art. 13);		
B2	Se noteaza mențiunea de proprietar neidentificat.	A1

C. Partea III. SARCINI .

Inscrieri privind dezmembramintele dreptului de proprietate, drepturi reale de garanţie şi sarcini	Referinţe
NU SUNT	

Neutilizabil în circuitul civil

Anexa Nr. 1 La Partea I

Teren

Nr cadastral	Suprafaţa (mp)*	Observaţii / Referinţe
	423	

* Suprafaţa este determinată in planul de proiecţie Stereo 70.

DETALII LINIARE IMOBIL

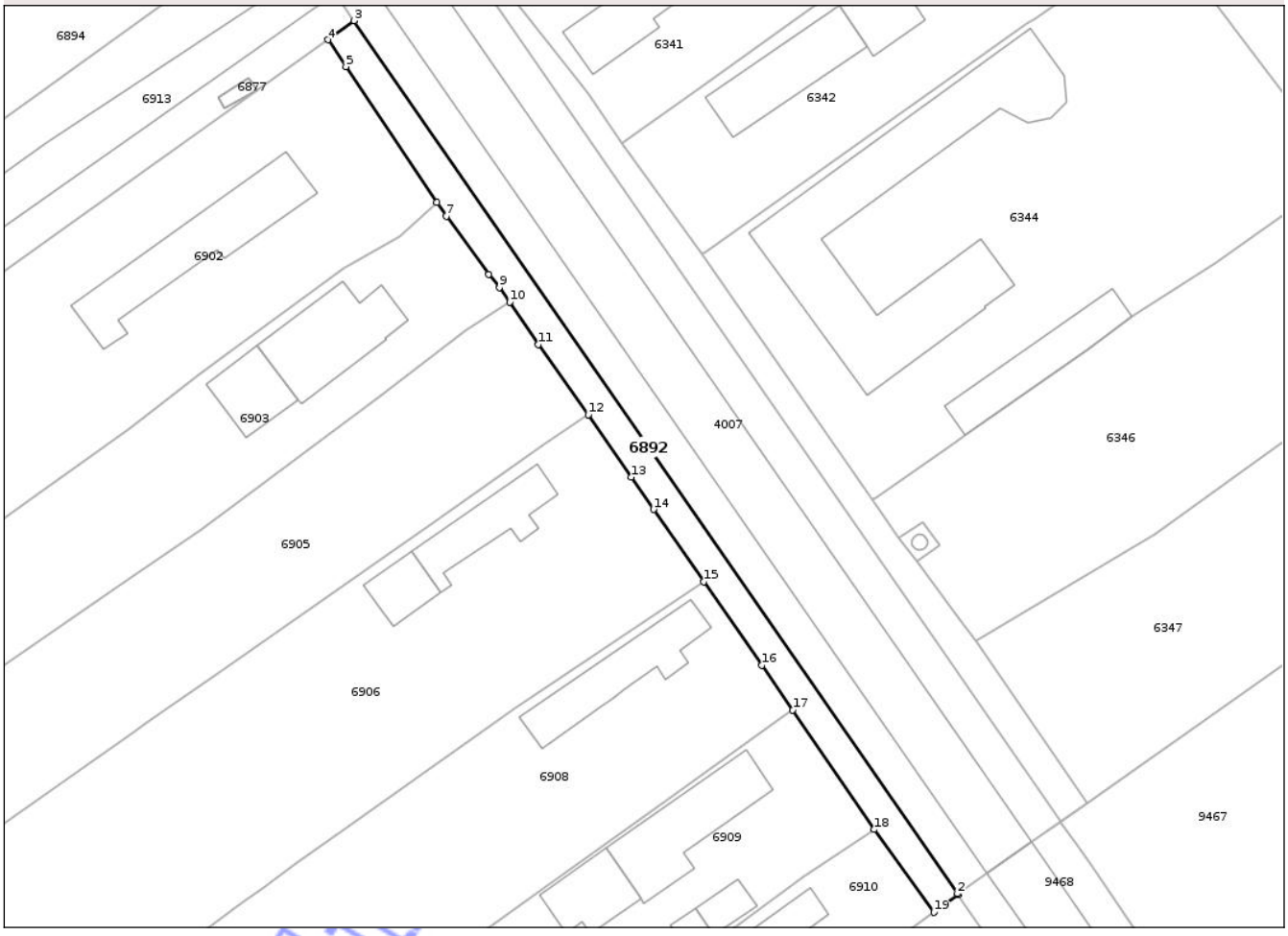

Date referitoare la teren

Crt	Categorie folosinţă	Intra vilan	Suprafaţa (mp)	Tarla	Parcelă	Nr. topo	Observaţii / Referinţe
1	neproductiv	DA	423	12	-	-	

Lungime Segmente

1) Valorile lungimilor segmentelor sunt obţinute din proiecţie în plan.

Punct început	X / Y	Punct sfârşit	X / Y	Lungime segment (** (m)
1	482.323,138 258.732,902	2	482.323,043 258.733,039	0.167
2	482.323,043 258.733,039	3	482.255,888 258.830,059	117.994
3	482.255,888 258.830,059	4	482.252,973 258.827,937	3.605
4	482.252,973 258.827,937	5	482.254,996 258.824,963	3.597
5	482.254,996 258.824,963	6	482.265,091 258.809,849	18.175

Document care conţine date cu caracter personal, protejat de prevederile Regulamentului (UE) nr. 679/2016 şi Legii 190/2018

Punct început	X / Y	Punct sfârşit	X / Y	Lungime segment (** (m)
6	482.265,091 258.809,849	7	482.266,158 258.808,317	1.867
7	482.266,158 258.808,317	8	482.270,892 258.801,889	7.983
8	482.270,892 258.801,889	9	482.272,057 258.800,415	1.879
9	482.272,057 258.800,415	10	482.273,215 258.798,794	1.992
10	482.273,215 258.798,794	11	482.276,409 258.794,075	5.698
11	482.276,409 258.794,075	12	482.281,946 258.786,249	9.587
12	482.281,946 258.786,249	13	482.286,725 258.779,321	8.416
13	482.286,725 258.779,321	14	482.289,214 258.775,739	4.362
14	482.289,214 258.775,739	15	482.294,791 258.767,723	9.765
15	482.294,791 258.767,723	16	482.301,261 258.758,414	11.337
16	482.301,261 258.758,414	17	482.304,71 258.753,451	6.044
17	482.304,71 258.753,451	18	482.313,763 258.740,168	16.075
18	482.313,763 258.740,168	19	482.320,411 258.730,966	11.352
19	482.320,411 258.730,966	1	482.323,138 258.732,902	3.345

**** Lungimile segmentelor sunt determinate în planul de proiecţie Stereo 70 şi sunt rotunjite la 1 milimetru.**
***** Distanţa dintre puncte este formată din segmente cumulate ce sunt mai mici decât valoarea 1 milimetru.**

Neutilizabil în circuitul civil

DATE DESPRE IMOBILUL NR. 6994

Oficiul de Cadastru şi Publicitate Imobiliară TELEORMAN
Biroul de Cadastru şi Publicitate Imobiliară Alexandria

A. Partea I. Descrierea imobilului

TEREN Necunoscut

Adresa: Loc. Lunca, Str Agronomului, Jud. Teleorman

Nr. Crt	Nr cadastral Nr. topografic	Suprafaţa* (mp)	Observaţii / Referinţe
A1		2.500	Sector cadastral:12 Teren neimprejmuit;

B. Partea II. Proprietari şi acte

Inscrieri privitoare la dreptul de proprietate şi alte drepturi reale		Referinţe
/		
Act Administrativ nr. 4200599, din 12/07/2010 emis de CJSDPT Teleorman;		
B1	Intabulare, drept de PROPRIETATE, dobandit prin Reconstituire, cota actuala 1/1, cota initiala 1/1	A1
	1) **ALAN MARIN** 2) **ALAN FLOREA**, Lipsa CNP	

C. Partea III. SARCINI .

Inscrieri privind dezmembramintele dreptului de proprietate, drepturi reale de garanţie şi sarcini	Referinţe
NU SUNT	

Neutilizabil în circuitul civil

Anexa Nr. 1 La Partea I

Teren

Nr cadastral	Suprafaţa (mp)*	Observaţii / Referinţe
	2.500	

* Suprafaţa este determinată in planul de proiecţie Stereo 70.

DETALII LINIARE IMOBIL

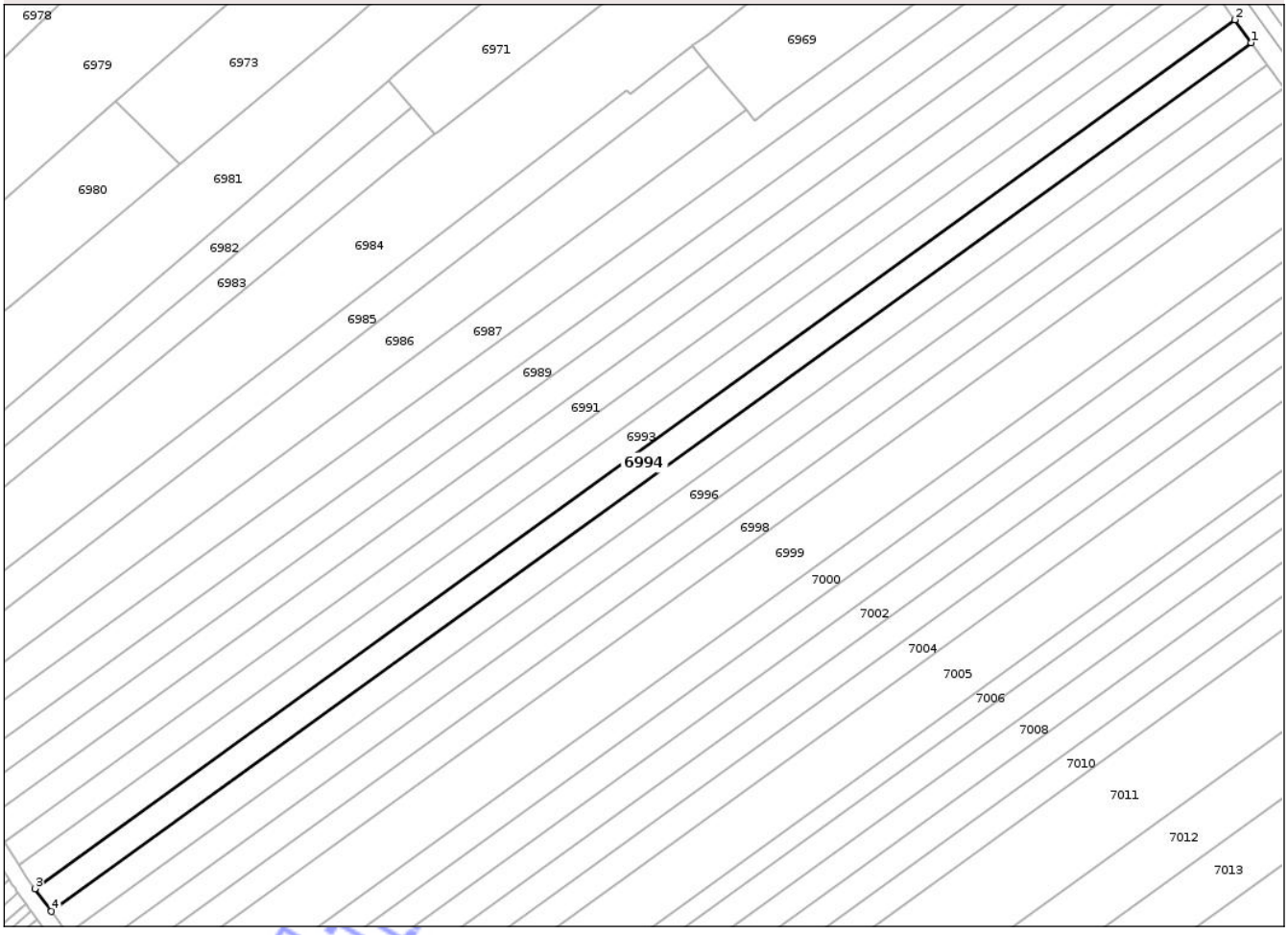

Date referitoare la teren

Crt	Categorie folosinţă	Intra vilan	Suprafaţa (mp)	Tarla	Parcelă	Nr. topo	Observaţii / Referinţe
1	arabil	DA	507	57	8	-	
2	arabil	NU	1.993	57	8	-	

Lungime Segmente

1) Valorile lungimilor segmentelor sunt obţinute din proiecţie în plan.

Punct început	X / Y	Punct sfârşit	X / Y	Lungime segment (** (m)
1	481.774,155 259.012,794	2	481.770,162 259.018,391	6.875
2	481.770,162 259.018,391	3	481.475,48 258.805,278	363.668
3	481.475,48 258.805,278	4	481.479,484 258.799,69	6.875
4	481.479,484 258.799,69	1	481.774,155 259.012,794	363.654

Document care conţine date cu caracter personal, protejat de prevederile Regulamentului (UE) nr. 679/2016 şi Legii 190/2018

**** Lungimile segmentelor sunt determinate în planul de proiecţie Stereo 70 şi sunt rotunjite la 1 milimetru.**
***** Distanţa dintre puncte este formată din segmente cumulate ce sunt mai mici decât valoarea 1 milimetru.**

Neutilizabil in circuitul civil

DATE DESPRE IMOBILUL NR. 6839

Oficiul de Cadastru şi Publicitate Imobiliară TELEORMAN
Biroul de Cadastru şi Publicitate Imobiliară Alexandria

A. Partea I. Descrierea imobilului

TEREN Intravilan

Adresa: Loc. Lunca, Str Marginea, Nr. 2, Jud. Teleorman

Nr. Crt	Nr cadastral Nr. topografic	Suprafaţa* (mp)	Observaţii / Referinţe
A1		Din acte: 1.573 Masurata: 1.591	Sector cadastral:11 Teren imprejmuit;

Construcţii

Crt	Nr cadastral Nr. topografic	Adresa	Observaţii / Referinţe
A1.1		Loc. Lunca, Str Marginea, Nr. 2, Jud. Teleorman	Nr. niveluri:1; S. construita la sol:90 mp; S. construita desfasurata:90 mp;
A1.2		Loc. Lunca, Str Marginea, Nr. 2, Jud. Teleorman	Nr. niveluri:1; S. construita la sol:47 mp; S. construita desfasurata:47 mp;
A1.3		Loc. Lunca, Str Marginea, Nr. 2, Jud. Teleorman	Nr. niveluri:1; S. construita la sol:21 mp; S. construita desfasurata:21 mp;
A1.4		Loc. Lunca, Str Marginea, Nr. 2, Jud. Teleorman	Nr. niveluri:1; S. construita la sol:90 mp; S. construita desfasurata:90 mp;

B. Partea II. Proprietari şi acte

Inscrieri privitoare la dreptul de proprietate şi alte drepturi reale		Referinţe
/		
Act Administrativ nr. 4200075, din 13/03/1995 emis de CJSDPT Teleorman;		
B1	Intabulare, drept de PROPRIETATE, dobandit prin Reconstituire, cota actuala 1/1, cota initiala 1/1	A1
	1) **LAZAR ECATERINA**	
Act Normativ nr. 7, din 13/03/1996 emis de PARLAMENTUL ROMANIEI;		
B2	Intabulare, drept de PROPRIETATE, dobandit prin Lege, cota actuala 1/1, cota initiala 1/1	A1.1, A1.2, A1.3, A1.4
	1) **LAZAR ECATERINA**, Lipsa CNP	

C. Partea III. SARCINI .

Inscrieri privind dezmembramintele dreptului de proprietate, drepturi reale de garanţie şi sarcini	Referinţe
NU SUNT	

Neutilizabil în circuitul civil

Anexa Nr. 1 La Partea I

Teren

Nr cadastral	Suprafaţa (mp)*	Observaţii / Referinţe
	Din acte: 1.573 Masurata: 1.591	

* Suprafaţa este determinată in planul de proiecţie Stereo 70.

DETALII LINIARE IMOBIL

Date referitoare la teren

Crt	Categorie folosinţă	Intra vilan	Suprafaţa (mp)	Tarla	Parcelă	Nr. topo	Observaţii / Referinţe
1	curti constructii	DA	1.243	14	1055,1056	-	
2	arabil	DA	348	14	1055,1056	-	

Date referitoare la construcţii

Crt	Număr	Destinaţie construcţie	Supraf. (mp)	Situaţie juridică	Observaţii / Referinţe
A1.1		constructii de locuinte	90	Cu acte	Nr. niveluri:1; S. construita la sol:90 mp; S. construita desfasurata:90 mp;
A1.2		constructii de locuinte	47	Cu acte	Nr. niveluri:1; S. construita la sol:47 mp; S. construita desfasurata:47 mp;
A1.3		constructii anexa	21	Cu acte	Nr. niveluri:1; S. construita la sol:21 mp; S. construita desfasurata:21 mp;
A1.4		constructii anexa	90	Cu acte	Nr. niveluri:1; S. construita la sol:90 mp; S. construita desfasurata:90 mp;

Lungime Segmente

1) Valorile lungimilor segmentelor sunt obţinute din proiecţie în plan.

Punct început	X / Y	Punct sfârşit	X / Y	Lungime segment (** (m)

Punct început	X / Y	Punct sfârşit	X / Y	Lungime segment (** (m)

Document care conţine date cu caracter personal, protejat de prevederile Regulamentului (UE) nr. 679/2016 şi Legii 190/2018

Punct început	X / Y	Punct sfârşit	X / Y	Lungime segment (** (m)
1	481.655,77 259.098,245	2	481.670,514 259.108,65	18.046
3	481.671,26 259.109,177	4	481.668,105 259.114,116	5.861
5	481.664,525 259.119,561	6	481.657,541 259.130,183	12.712
7	481.650,771 259.140,48	8	481.649,909 259.139,899	1.04
9	481.640,314 259.133,435	10	481.635,833 259.130,238	5.505
11	481.631,822 259.127,408	12	481.620,568 259.119,151	13.958
13	481.613,439 259.113,807	14	481.619,684 259.107,019	9.224
15	481.623,689 259.103,14	16	481.625,209 259.101,559	2.193
17	481.627,778 259.098,852	18	481.636,145 259.090,316	11.953
19	481.636,581 259.089,87	20	481.637,736 259.088,692	1.649
21	481.639,439 259.086,955	1	481.655,77 259.098,245	19.854

Punct început	X / Y	Punct sfârşit	X / Y	Lungime segment (** (m)
2	481.670,514 259.108,65	3	481.671,26 259.109,177	0.914
4	481.668,105 259.114,116	5	481.664,525 259.119,561	6.517
6	481.657,541 259.130,183	7	481.650,771 259.140,48	12.323
8	481.649,909 259.139,899	9	481.640,314 259.133,435	11.569
10	481.635,833 259.130,238	11	481.631,822 259.127,408	4.909
12	481.620,568 259.119,151	13	481.613,439 259.113,807	8.91
14	481.619,684 259.107,019	15	481.623,689 259.103,14	5.576
16	481.625,209 259.101,559	17	481.627,778 259.098,852	3.732
18	481.636,145 259.090,316	19	481.636,581 259.089,87	0.623
20	481.637,736 259.088,692	21	481.639,439 259.086,955	2.433

**** Lungimile segmentelor sunt determinate în planul de proiecţie Stereo 70 şi sunt rotunjite la 1 milimetru.**
***** Distanţa dintre puncte este formată din segmente cumulate ce sunt mai mici decât valoarea 1 milimetru.**

Neutilizabil în circuitul civil

DATE DESPRE IMOBILUL NR. 7092

Oficiul de Cadastru şi Publicitate Imobiliară TELEORMAN
Biroul de Cadastru şi Publicitate Imobiliară Alexandria

A. Partea I. Descrierea imobilului

TEREN Necunoscut

Adresa: Loc. Lunca, Jud. Teleorman

Nr. Crt	Nr cadastral Nr. topografic	Suprafaţa* (mp)	Observaţii / Referinţe
A1		2.100	Sector cadastral:14 Teren neimprejmuit;

B. Partea II. Proprietari şi acte

Inscrieri privitoare la dreptul de proprietate şi alte drepturi reale		Referinţe
/		
Act Administrativ nr. 4200068, din 13/03/1995 emis de CJSDPT Teleorman;		
B1	Intabulare, drept de PROPRIETATE, dobandit prin Reconstituire, cota actuala 1/1, cota initiala 1/1	A1
	1) **GHELDIU ANGHEL**, Lipsa CNP DEFUNCT:Da	

C. Partea III. SARCINI .

Inscrieri privind dezmembramintele dreptului de proprietate, drepturi reale de garanţie şi sarcini	Referinţe
NU SUNT	

Neutilizabil în circuitul civil

Anexa Nr. 1 La Partea I

Teren

Nr cadastral	Suprafaţa (mp)*	Observaţii / Referinţe
	2.100	

* Suprafaţa este determinată in planul de proiecţie Stereo 70.

DETALII LINIARE IMOBIL

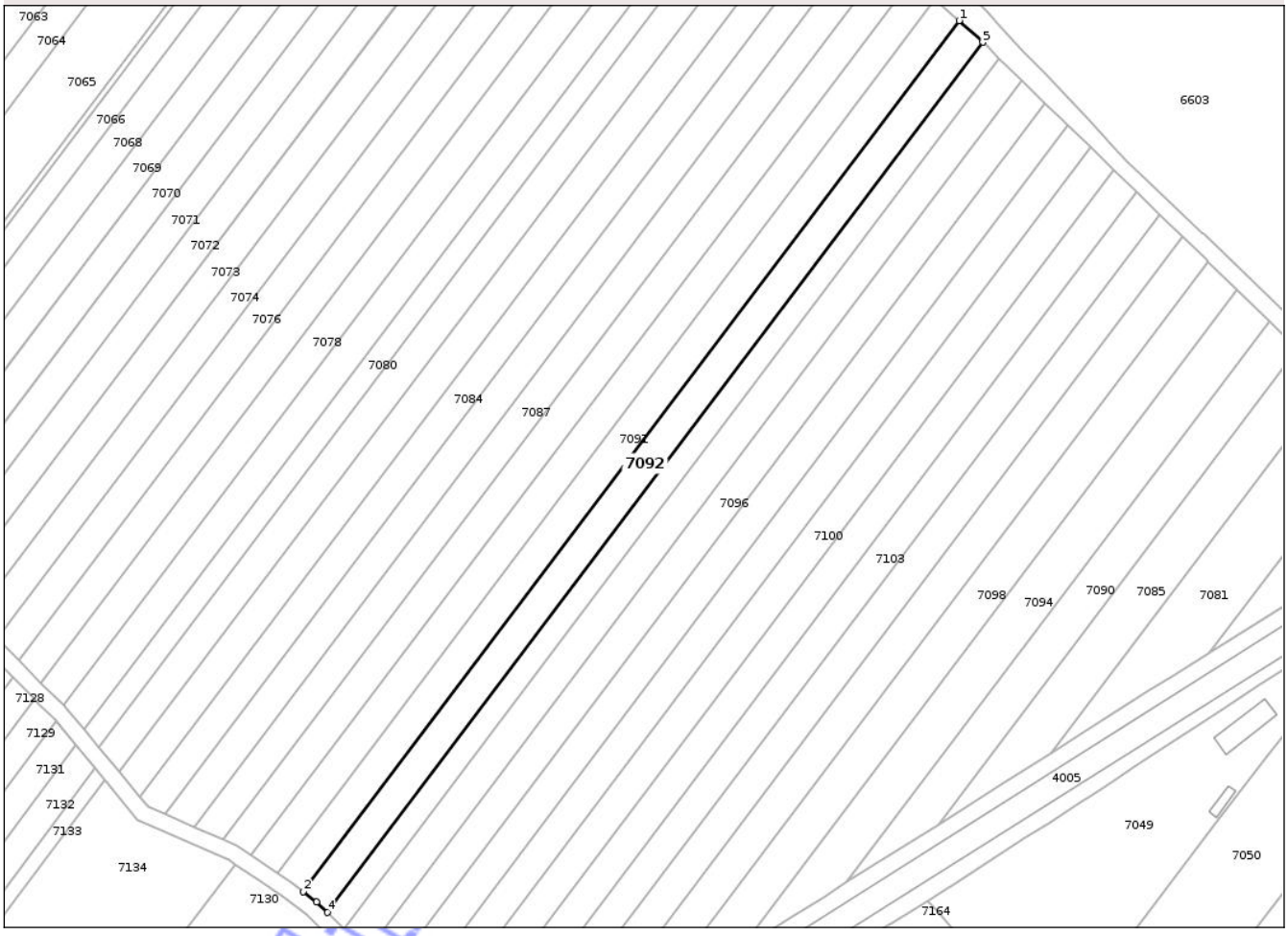

Date referitoare la teren

Crt	Categorie folosinţă	Intra vilan	Suprafaţa (mp)	Tarla	Parcelă	Nr. topo	Observaţii / Referinţe
1	arabil	DA	986	55A	30	-	
2	arabil	NU	1.114	55A	30	-	

Lungime Segmente

1) Valorile lungimilor segmentelor sunt obţinute din proiecţie în plan.

Punct început	X / Y	Punct sfârşit	X / Y	Lungime segment (** (m)
1	480.672,157 259.688,233	2	480.510,773 259.474,226	268.037
2	480.510,773 259.474,226	3	480.514,085 259.471,689	4.172
3	480.514,085 259.471,689	4	480.516,724 259.469,095	3.701
4	480.516,724 259.469,095	5	480.677,997 259.682,955	267.853

Document care conţine date cu caracter personal, protejat de prevederile Regulamentului (UE) nr. 679/2016 şi Legii 190/2018

Punct început	X / Y	Punct sfârşit	X / Y	Lungime segment (** (m)
5	480.677,997 259.682,955	1	480.672,157 259.688,233	7.872

** Lungimile segmentelor sunt determinate în planul de proiecţie Stereo 70 şi sunt rotunjite la 1 milimetru.
*** Distanţa dintre puncte este formată din segmente cumulate ce sunt mai mici decât valoarea 1 milimetru.

Neutilizabil in circuitul civil

DATE DESPRE IMOBILUL NR. 6742

Oficiul de Cadastru şi Publicitate Imobiliară TELEORMAN
Biroul de Cadastru şi Publicitate Imobiliară Alexandria

A. Partea I. Descrierea imobilului

TEREN Intravilan

Adresa: Loc. Lunca, Str Ghioceilor, Nr. 20, Jud. Teleorman

Nr. Crt	Nr cadastral Nr. topografic	Suprafaţa* (mp)	Observaţii / Referinţe
A1		2.065	Sector cadastral:11 Teren neimprejmuit;

Construcţii

Crt	Nr cadastral Nr. topografic	Adresa	Observaţii / Referinţe
A1.1		Loc. Lunca, Str Ghioceilor, Nr. 20, Jud. Teleorman	Nr. niveluri:1; S. construita la sol:11 mp; S. construita desfasurata:11 mp;

B. Partea II. Proprietari şi acte

Inscrieri privitoare la dreptul de proprietate şi alte drepturi reale		Referinţe
/		
Act Administrativ nr. 4200648, din 30/01/1997 emis de CJSDPT Teleorman;		
B1	Intabulare, drept de PROPRIETATE, dobandit prin Reconstituire, cota actuala 1/1, cota initiala 1/1	A1
	1) **ROBITU GHERGHINA** 2) **GHEORGHITA CRISTINA** 3) **ROBITU FLOAREA**	
Act Normativ nr. 7, din 13/03/1996 emis de PARLAMENTUL ROMANIEI;		
B2	Intabulare, drept de PROPRIETATE, dobandit prin Lege, cota actuala 1/1, cota initiala 1/1	A1.1
	1) **ROBITU GHERGHINA**, Lipsa CNP 2) **GHEORGHITA CRISTINA**, Lipsa CNP 3) **ROBITU FLOAREA**, Lipsa CNP	

C. Partea III. SARCINI .

Inscrieri privind dezmembramintele dreptului de proprietate, drepturi reale de garanţie şi sarcini	Referinţe
NU SUNT	

Neutilizabil în circuitul civil

Anexa Nr. 1 La Partea I

Teren

Nr cadastral	Suprafaţa (mp)*	Observaţii / Referinţe
	2.065	

* Suprafaţa este determinată in planul de proiecţie Stereo 70.

DETALII LINIARE IMOBIL

Date referitoare la teren

Crt	Categorie folosinţă	Intra vilan	Suprafaţa (mp)	Tarla	Parcelă	Nr. topo	Observaţii / Referinţe
1	curti constructii	DA	201	16	1249,1250,1257	-	
2	arabil	DA	1.864	16	1249,1250,1257	-	

Date referitoare la construcţii

Crt	Număr	Destinaţie construcţie	Supraf. (mp)	Situaţie juridică	Observaţii / Referinţe
A1.1		constructii anexa	11	Cu acte	Nr. niveluri:1; S. construita la sol:11 mp; S. construita desfasurata:11 mp;

Lungime Segmente

1) Valorile lungimilor segmentelor sunt obţinute din proiecţie în plan.

Punct început	X / Y	Punct sfârşit	X / Y	Lungime segment (** (m)
1	481.564,918 259.411,105	2	481.577,289 259.419,42	14.906
2	481.577,289 259.419,42	3	481.585,616 259.425,017	10.033
3	481.585,616 259.425,017	4	481.582,661 259.429,616	5.467

Document care conţine date cu caracter personal, protejat de prevederile Regulamentului (UE) nr. 679/2016 şi Legii 190/2018

Punct început	X / Y	Punct sfârşit	X / Y	Lungime segment (** (m)
4	481.582,661 259.429,616	5	481.578,749 259.435,248	6.857
5	481.578,749 259.435,248	6	481.574,665 259.441,21	7.227
6	481.574,665 259.441,21	7	481.568,95 259.449,328	9.928
7	481.568,95 259.449,328	8	481.541,6 259.488,179	47.512
8	481.541,6 259.488,179	9	481.539,234 259.491,987	4.483
9	481.539,234 259.491,987	10	481.531,829 259.487,735	8.539
10	481.531,829 259.487,735	11	481.520,55 259.480,162	13.585
11	481.520,55 259.480,162	12	481.518,534 259.478,807	2.429
12	481.518,534 259.478,807	13	481.564,192 259.410,642	82.043
13	481.564,192 259.410,642	1	481.564,918 259.411,105	0.862

**** Lungimile segmentelor sunt determinate în planul de proiecţie Stereo 70 şi sunt rotunjite la 1 milimetru.**
***** Distanţa dintre puncte este formată din segmente cumulate ce sunt mai mici decât valoarea 1 milimetru.**

Neutilizabil în circuitul civil

DATE DESPRE IMOBILUL NR. 7285

Oficiul de Cadastru şi Publicitate Imobiliară TELEORMAN
Biroul de Cadastru şi Publicitate Imobiliară Alexandria

A. Partea I. Descrierea imobilului

TEREN Extravilan

Adresa: Jud. Teleorman

Nr. Crt	Nr cadastral Nr. topografic	Suprafaţa* (mp)	Observaţii / Referinţe
A1		2.500	Sector cadastral:15 Teren neimprejmuit;

B. Partea II. Proprietari şi acte

Inscrieri privitoare la dreptul de proprietate şi alte drepturi reale		Referinţe
/		
Act Administrativ nr. 4200954, din 12/11/2002 emis de CJSDPT Teleorman;		
B1	Intabulare, drept de PROPRIETATE, dobandit prin Reconstituire, cota actuala 1/1, cota initiala 1/1	A1
	1) **EFTIMIE GHEORGHE** 2) **EFTIMIE TUDOR**	

C. Partea III. SARCINI .

Inscrieri privind dezmembramintele dreptului de proprietate, drepturi reale de garanţie şi sarcini	Referinţe
NU SUNT	

Neutilizabil în circuitul civil

Anexa Nr. 1 La Partea I

Teren

Nr cadastral	Suprafaţa (mp)*	Observaţii / Referinţe
	2.500	

* Suprafaţa este determinată in planul de proiecţie Stereo 70.

DETALII LINIARE IMOBIL

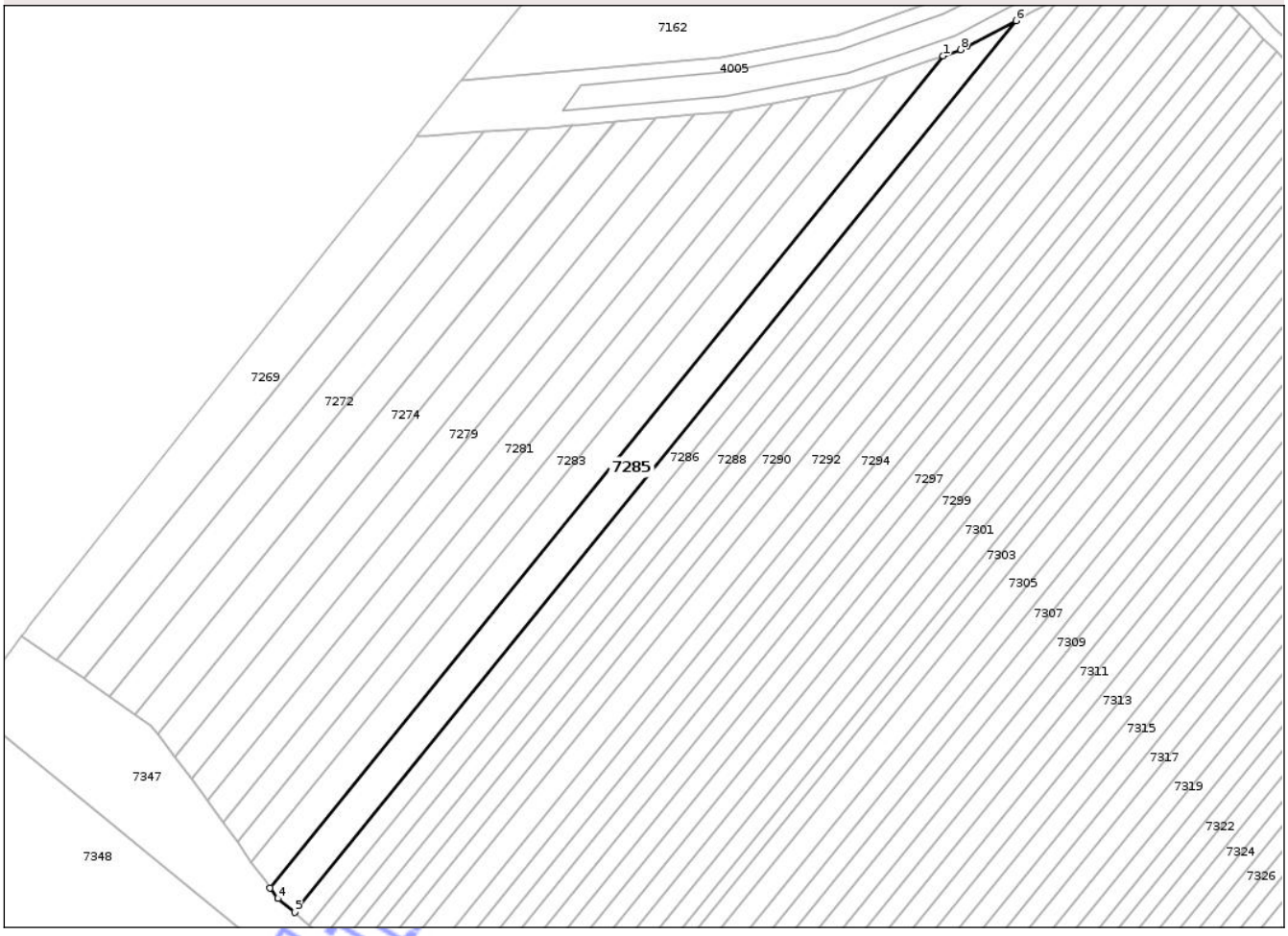

Date referitoare la teren

Crt	Categorie folosinţă	Intra vilan	Suprafaţa (mp)	Tarla	Parcelă	Nr. topo	Observaţii / Referinţe
1	arabil	NU	2.500	56B	12	-	

Lungime Segmente

1) Valorile lungimilor segmentelor sunt obţinute din proiecţie în plan.

Punct început	X / Y	Punct sfârşit	X / Y	Lungime segment (** (m)
1	479.983,309 259.048,523	2	479.810,83 258.835,674	273.959
2	479.810,83 258.835,674	3	479.812,792 258.832,937	3.368
3	479.812,792 258.832,937	4	479.812,819 258.832,898	0.047
4	479.812,819 258.832,898	5	479.817,077 258.829,376	5.526
5	479.817,077 258.829,376	6	480.001,964 259.057,536	293.667

Document care conţine date cu caracter personal, protejat de prevederile Regulamentului (UE) nr. 679/2016 şi Legii 190/2018

Punct început	X / Y	Punct sfârşit	X / Y	Lungime segment (** (m)
6	480.001,964 259.057,536	7	479.989,486 259.050,988	14.092
7	479.989,486 259.050,988	8	479.987,81 259.050,108	1.893
8	479.987,81 259.050,108	1	479.983,309 259.048,523	4.772

** Lungimile segmentelor sunt determinate în planul de proiecţie Stereo 70 şi sunt rotunjite la 1 milimetru.
*** Distanţa dintre puncte este formată din segmente cumulate ce sunt mai mici decât valoarea 1 milimetru.

Neutilizabil in circuitul civil

DATE DESPRE IMOBILUL NR. 7582

Oficiul de Cadastru şi Publicitate Imobiliară TELEORMAN
Biroul de Cadastru şi Publicitate Imobiliară Alexandria

A. Partea I. Descrierea imobilului

TEREN Extravilan

Adresa: Jud. Teleorman

Nr. Crt	Nr cadastral Nr. topografic	Suprafaţa* (mp)	Observaţii / Referinţe
A1		1.865	Sector cadastral:17 Teren neimprejmuit;

B. Partea II. Proprietari şi acte

Inscrieri privitoare la dreptul de proprietate şi alte drepturi reale		Referinţe
/		
Act Administrativ nr. 4200342, din 30/11/1995 emis de CJSDPT Teleorman;		
B1	Intabulare, drept de PROPRIETATE, dobandit prin Reconstituire, cota actuala 1/1, cota initiala 1/1	A1
	1) **MITRANA LEANCA** 2) **CĂRBUNARU I FLOREA**	

C. Partea III. SARCINI .

Inscrieri privind dezmembramintele dreptului de proprietate, drepturi reale de garanţie şi sarcini	Referinţe
NU SUNT	

Neutilizabil în circuitul civil

Anexa Nr. 1 La Partea I

Teren

Nr cadastral	Suprafaţa (mp)*	Observaţii / Referinţe
	1.865	

* Suprafaţa este determinată in planul de proiecţie Stereo 70.

DETALII LINIARE IMOBIL



Date referitoare la teren

Crt	Categorie folosinţă	Intra vilan	Suprafaţa (mp)	Tarla	Parcelă	Nr. topo	Observaţii / Referinţe
1	arabil	NU	1.865	58	241	-	

Lungime Segmente
1) Valorile lungimilor segmentelor sunt obţinute din proiecţie în plan.

Punct început	X / Y	Punct sfârşit	X / Y	Lungime segment (** (m)
1	481.549,725 258.670,653	2	481.292,541 258.450,963	338.242
2	481.292,541 258.450,963	3	481.293,403 258.448,979	2.163
3	481.293,403 258.448,979	4	481.294,386 258.446,716	2.467
4	481.294,386 258.446,716	5	481.294,834 258.445,684	1.125
5	481.294,834 258.445,684	6	481.553,062 258.666,266	339.615

Document care conţine date cu caracter personal, protejat de prevederile Regulamentului (UE) nr. 679/2016 şi Legii 190/2018

Punct început	X / Y	Punct sfârşit	X / Y	Lungime segment (** (m)
6	481.553,062 258.666,266	7	481.552,38 258.667,162	1.126
7	481.552,38 258.667,162	8	481.551,804 258.667,92	0.952
8	481.551,804 258.667,92	9	481.550,979 258.669,005	1.363
9	481.550,979 258.669,005	10	481.550,71 258.669,358	0.444
10	481.550,71 258.669,358	11	481.550,656 258.669,429	0.089
11	481.550,656 258.669,429	1	481.549,725 258.670,653	1.538

**** Lungimile segmentelor sunt determinate în planul de proiecţie Stereo 70 şi sunt rotunjite la 1 milimetru.**
***** Distanţa dintre puncte este formată din segmente cumulate ce sunt mai mici decât valoarea 1 milimetru.**

Neutilizabil in circuitul civil

DATE DESPRE IMOBILUL NR. 7091

Oficiul de Cadastru şi Publicitate Imobiliară TELEORMAN
Biroul de Cadastru şi Publicitate Imobiliară Alexandria

A. Partea I. Descrierea imobilului

TEREN Necunoscut

Adresa: Loc. Lunca, Jud. Teleorman, T55A, P29

Nr. Crt	Nr cadastral Nr. topografic	Suprafaţa* (mp)	Observaţii / Referinţe
A1	20621	2.100	Sector cadastral:14 Teren neimprejmuit;

B. Partea II. Proprietari şi acte

Inscrieri privitoare la dreptul de proprietate şi alte drepturi reale		Referinţe
58038 / 10/09/2020		
Act Notarial nr. Contract de vânzare aut. Nr. 557, din 10/09/2020 emis de BIN Petrisor Marta Florica;		
B4	Intabulare, drept de PROPRIETATEcu titlu de cumpărare,bun propriu, dobandit prin Conventie, cota actuala 1/1, cota initiala 1/1	A1
	1) **DURĂ FLORINA-ALINA**	

C. Partea III. SARCINI .

Inscrieri privind dezmembramintele dreptului de proprietate, drepturi reale de garanţie şi sarcini	Referinţe
NU SUNT	

Neutilizabil în circuitul civil

Anexa Nr. 1 La Partea I

Teren

Nr cadastral	Suprafaţa (mp)*	Observaţii / Referinţe
20621	2.100	

* Suprafaţa este determinată in planul de proiecţie Stereo 70.

DETALII LINIARE IMOBIL

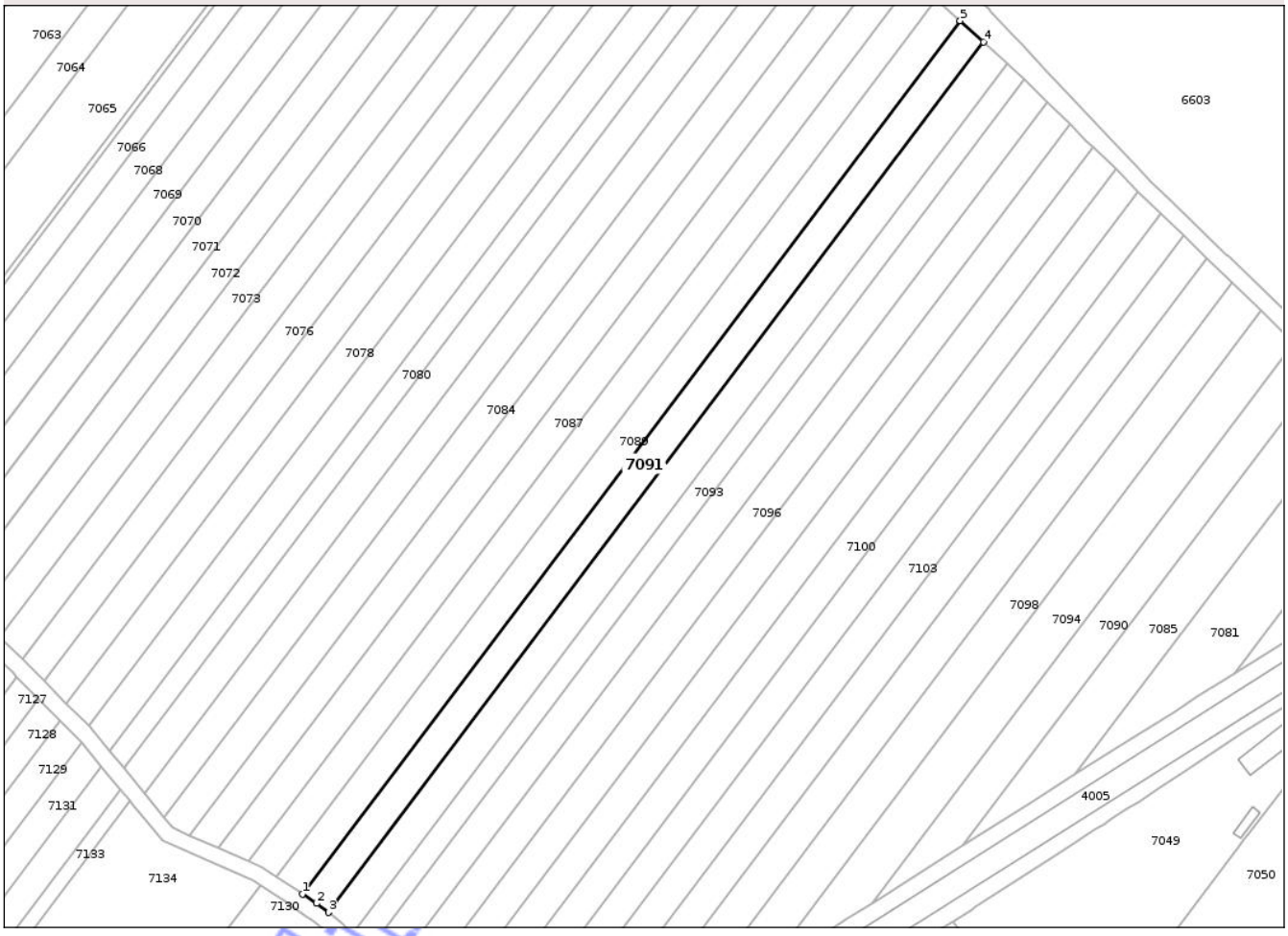

Date referitoare la teren

Crt	Categorie folosinţă	Intra vilan	Suprafaţa (mp)	Tarla	Parcelă	Nr. topo	Observaţii / Referinţe
1	arabil	DA	981	55A	29	-	
2	arabil	NU	1.119	55A	29	-	

Lungime Segmente
1) Valorile lungimilor segmentelor sunt obţinute din proiecţie în plan.

Punct început	X / Y	Punct sfârşit	X / Y	Lungime segment (** (m)
1	480.504,397 259.478,765	2	480.507,867 259.476,452	4.17
2	480.507,867 259.476,452	3	480.510,773 259.474,226	3.66
3	480.510,773 259.474,226	4	480.672,157 259.688,233	268.037
4	480.672,157 259.688,233	5	480.666,33 259.693,5	7.854

Document care conţine date cu caracter personal, protejat de prevederile Regulamentului (UE) nr. 679/2016 şi Legii 190/2018

Punct început	X / Y	Punct sfârşit	X / Y	Lungime segment (** (m)
5	480.666,33 259.693,5	1	480.504,397 259.478,765	268.948

** Lungimile segmentelor sunt determinate în planul de proiecţie Stereo 70 şi sunt rotunjite la 1 milimetru.
*** Distanţa dintre puncte este formată din segmente cumulate ce sunt mai mici decât valoarea 1 milimetru.

Neutilizabil in circuitul civil

DATE DESPRE IMOBILUL NR. 7118

Oficiul de Cadastru şi Publicitate Imobiliară TELEORMAN
Biroul de Cadastru şi Publicitate Imobiliară Alexandria

A. Partea I. Descrierea imobilului

TEREN Extravilan

Adresa: Jud. Teleorman

Nr. Crt	Nr cadastral Nr. topografic	Suprafaţa* (mp)	Observaţii / Referinţe
A1		2.100	Sector cadastral:14 Teren neimprejmuit;

B. Partea II. Proprietari şi acte

Inscrieri privitoare la dreptul de proprietate şi alte drepturi reale		Referinţe
/		
Act Notarial nr. Certificat de mostenitor 184, din 26/05/2021 emis de NP RADU MARIAN;		
B1	Intabulare, drept de PROPRIETATE, dobandit prin Succesiune, cota actuala 1/1, cota initiala 1/1	A1
	1) **SMOCHINA GEORGETA**	

C. Partea III. SARCINI .

Inscrieri privind dezmembramintele dreptului de proprietate, drepturi reale de garanţie şi sarcini	Referinţe
NU SUNT	

Neutilizabil în circuitul civil

Anexa Nr. 1 La Partea I

Teren

Nr cadastral	Suprafaţa (mp)*	Observaţii / Referinţe
	2.100	

* Suprafaţa este determinată in planul de proiecţie Stereo 70.

DETALII LINIARE IMOBIL

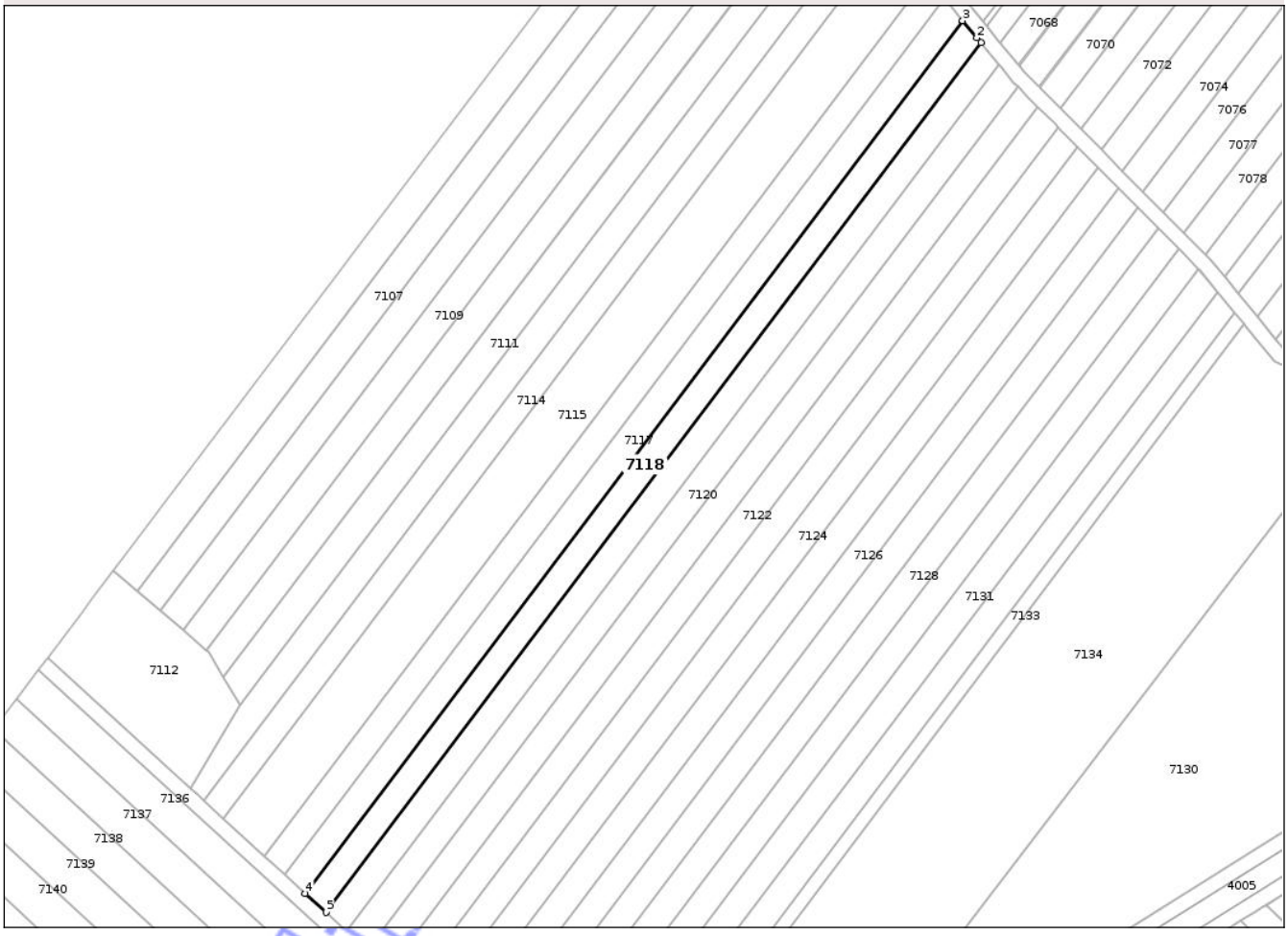

Date referitoare la teren

Crt	Categorie folosinţă	Intra vilan	Suprafaţa (mp)	Tarla	Parcelă	Nr. topo	Observaţii / Referinţe
1	arabil	NU	2.100	55B	16	-	

Lungime Segmente
1) Valorile lungimilor segmentelor sunt obţinute din proiecţie în plan.

Punct început	X / Y	Punct sfârşit	X / Y	Lungime segment (** (m)
1	480.392,689 259.575,584	2	480.391,619 259.576,883	1.683
2	480.391,619 259.576,883	3	480.387,901 259.581,394	5.846
3	480.387,901 259.581,394	4	480.214,877 259.351,952	287.369
4	480.214,877 259.351,952	5	480.220,304 259.346,988	7.354
5	480.220,304 259.346,988	1	480.392,689 259.575,584	286.309

Document care conţine date cu caracter personal, protejat de prevederile Regulamentului (UE) nr. 679/2016 şi Legii 190/2018

**** Lungimile segmentelor sunt determinate în planul de proiecţie Stereo 70 şi sunt rotunjite la 1 milimetru.**
***** Distanţa dintre puncte este formată din segmente cumulate ce sunt mai mici decât valoarea 1 milimetru.**

Neutilizabil in circuitul civil

DATE DESPRE IMOBILUL NR. 7469

Oficiul de Cadastru şi Publicitate Imobiliară TELEORMAN
Biroul de Cadastru şi Publicitate Imobiliară Alexandria

A. Partea I. Descrierea imobilului

TEREN Extravilan

Adresa: Jud. Teleorman

Nr. Crt	Nr cadastral Nr. topografic	Suprafaţa* (mp)	Observaţii / Referinţe
A1		1.100	Sector cadastral:17 Teren neimprejmuit;

B. Partea II. Proprietari şi acte

Inscrieri privitoare la dreptul de proprietate şi alte drepturi reale		Referinţe
/		
Act Administrativ nr. 4200232, din 18/09/1995 emis de CJSDPT Teleorman;		
B1	Intabulare, drept de PROPRIETATE, dobandit prin Reconstituire, cota actuala 1/1, cota initiala 1/1	A1
	1) **TUTUNARU ALECU**	

C. Partea III. SARCINI .

Inscrieri privind dezmembramintele dreptului de proprietate, drepturi reale de garanţie şi sarcini	Referinţe
NU SUNT	

Neutilizabil în circuitul civil

Anexa Nr. 1 La Partea I

Teren

Nr cadastral	Suprafaţa (mp)*	Observaţii / Referinţe
	1.100	

* Suprafaţa este determinată in planul de proiecţie Stereo 70.

DETALII LINIARE IMOBIL

Date referitoare la teren

Crt	Categorie folosinţă	Intra vilan	Suprafaţa (mp)	Tarla	Parcelă	Nr. topo	Observaţii / Referinţe
1	arabil	NU	1.100	58	98	-	

Lungime Segmente
1) Valorile lungimilor segmentelor sunt obţinute din proiecţie în plan.

Punct început	X / Y	Punct sfârşit	X / Y	Lungime segment (** (m)
1	481.043,814 258.718,826	2	481.044,164 258.718,44	0.521
2	481.044,164 258.718,44	3	481.044,858 258.717,676	1.032
3	481.044,858 258.717,676	4	481.045,731 258.716,714	1.299
4	481.045,731 258.716,714	5	481.339,089 258.967,306	385.818
5	481.339,089 258.967,306	6	481.338,245 258.968,292	1.298

Document care conţine date cu caracter personal, protejat de prevederile Regulamentului (UE) nr. 679/2016 şi Legii 190/2018

Punct început	X / Y	Punct sfârşit	X / Y	Lungime segment (** (m)
6	481.338,245 258.968,292	7	481.337,575 258.969,076	1.031
7	481.337,575 258.969,076	8	481.337,236 258.969,472	0.521
8	481.337,236 258.969,472	1	481.043,814 258.718,826	385.902

**** Lungimile segmentelor sunt determinate în planul de proiecţie Stereo 70 şi sunt rotunjite la 1 milimetru.**
***** Distanţa dintre puncte este formată din segmente cumulate ce sunt mai mici decât valoarea 1 milimetru.**

Neutilizabil in circuitul civil

DATE DESPRE IMOBILUL NR. 7266

Oficiul de Cadastru şi Publicitate Imobiliară TELEORMAN
Biroul de Cadastru şi Publicitate Imobiliară Alexandria

A. Partea I. Descrierea imobilului

TEREN Extravilan

Adresa: Jud. Teleorman

Nr. Crt	Nr cadastral Nr. topografic	Suprafaţa* (mp)	Observaţii / Referinţe
A1		1.500	Sector cadastral:15 Teren neimprejmuit;

B. Partea II. Proprietari şi acte

Inscrieri privitoare la dreptul de proprietate şi alte drepturi reale		Referinţe
/		
Act Administrativ nr. 4201263, din 10/03/2004 emis de CJSDPT Teleorman;		
B1	Intabulare, drept de PROPRIETATE, dobandit prin Reconstituire, cota actuala 1/1, cota initiala 1/1	A1
	1) **ZAMSA GHENA** 2) **NAIDINOAIA ION** 3) **NAIDINOAIA GHITA**	

C. Partea III. SARCINI .

Inscrieri privind dezmembramintele dreptului de proprietate, drepturi reale de garanţie şi sarcini	Referinţe
NU SUNT	

Neutilizabil în circuitul civil

Anexa Nr. 1 La Partea I

Teren

Nr cadastral	Suprafaţa (mp)*	Observaţii / Referinţe
	1.500	

* Suprafaţa este determinată in planul de proiecţie Stereo 70.

DETALII LINIARE IMOBIL

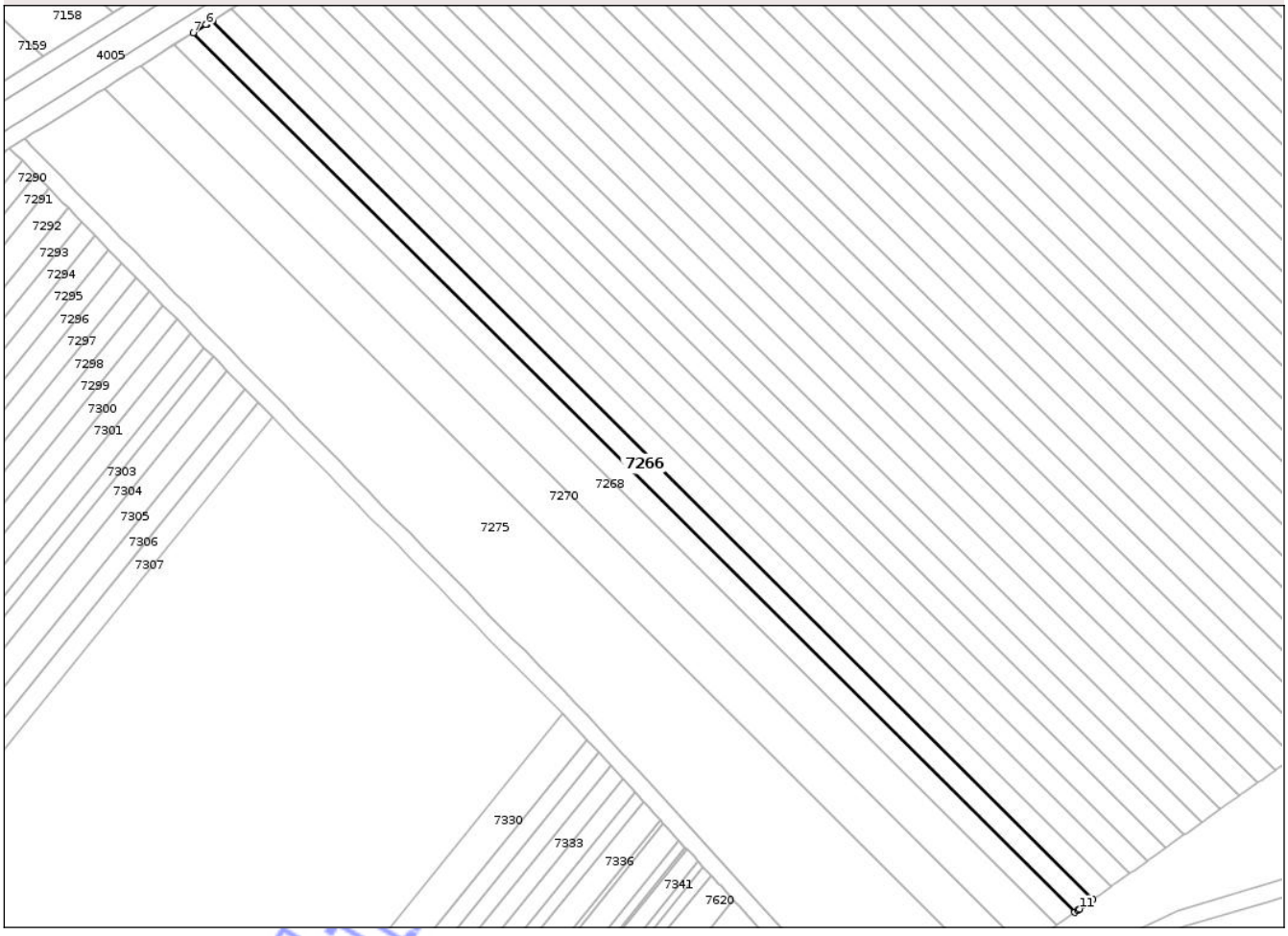

Date referitoare la teren

Crt	Categorie folosinţă	Intra vilan	Suprafaţa (mp)	Tarla	Parcelă	Nr. topo	Observaţii / Referinţe
1	arabil	NU	1.500	56A	132	-	

Lungime Segmente

1) Valorile lungimilor segmentelor sunt obţinute din proiecţie în plan.

Punct început	X / Y	Punct sfârşit	X / Y	Lungime segment (** (m)
1	480.293,046 258.903,829	2	480.086,552 259.109,64	291.544
2	480.086,552 259.109,64	3	480.086,432 259.109,564	0.142
3	480.086,432 259.109,564	4	480.085,385 259.108,907	1.235
4	480.085,385 259.108,907	5	480.085,253 259.108,824	0.156
5	480.085,253 259.108,824	6	480.085,075 259.108,712	0.211

Document care conţine date cu caracter personal, protejat de prevederile Regulamentului (UE) nr. 679/2016 şi Legii 190/2018

Punct început	X / Y	Punct sfârşit	X / Y	Lungime segment (** (m)
6	480.085,075 259.108,712	7	480.082,082 259.106,834	3.533
7	480.082,082 259.106,834	8	480.288,786 258.900,814	291.84
8	480.288,786 258.900,814	9	480.289,508 258.901,325	0.885
9	480.289,508 258.901,325	10	480.289,868 258.901,58	0.44
10	480.289,868 258.901,58	11	480.289,898 258.901,601	0.037
11	480.289,898 258.901,601	1	480.293,046 258.903,829	3.856

**** Lungimile segmentelor sunt determinate în planul de proiecţie Stereo 70 şi sunt rotunjite la 1 milimetru.**
***** Distanţa dintre puncte este formată din segmente cumulate ce sunt mai mici decât valoarea 1 milimetru.**

Neutilizabil in circuitul civil

DATE DESPRE IMOBILUL NR. 7306

Oficiul de Cadastru şi Publicitate Imobiliară TELEORMAN
Biroul de Cadastru şi Publicitate Imobiliară Alexandria

A. Partea I. Descrierea imobilului

TEREN Extravilan

Adresa: Jud. Teleorman

Nr. Crt	Nr cadastral Nr. topografic	Suprafaţa* (mp)	Observaţii / Referinţe
A1		1.500	Sector cadastral:15 Teren neimprejmuit;

B. Partea II. Proprietari şi acte

Inscrieri privitoare la dreptul de proprietate şi alte drepturi reale		Referinţe
/		
Act Notarial nr. Certificat de mostenitor 231, din 21/10/2011 emis de NP RADU MARIAN;		
B1	Intabulare, drept de PROPRIETATE, dobandit prin Succesiune, cota actuala 1/1, cota initiala 1/1	A1
	1) **GAVRILA AURELIA**	

C. Partea III. SARCINI .

Inscrieri privind dezmembramintele dreptului de proprietate, drepturi reale de garanţie şi sarcini	Referinţe
NU SUNT	

Neutilizabil în circuitul civil

Anexa Nr. 1 La Partea I

Teren

Nr cadastral	Suprafaţa (mp)*	Observaţii / Referinţe
	1.500	

* Suprafaţa este determinată in planul de proiecţie Stereo 70.

DETALII LINIARE IMOBIL

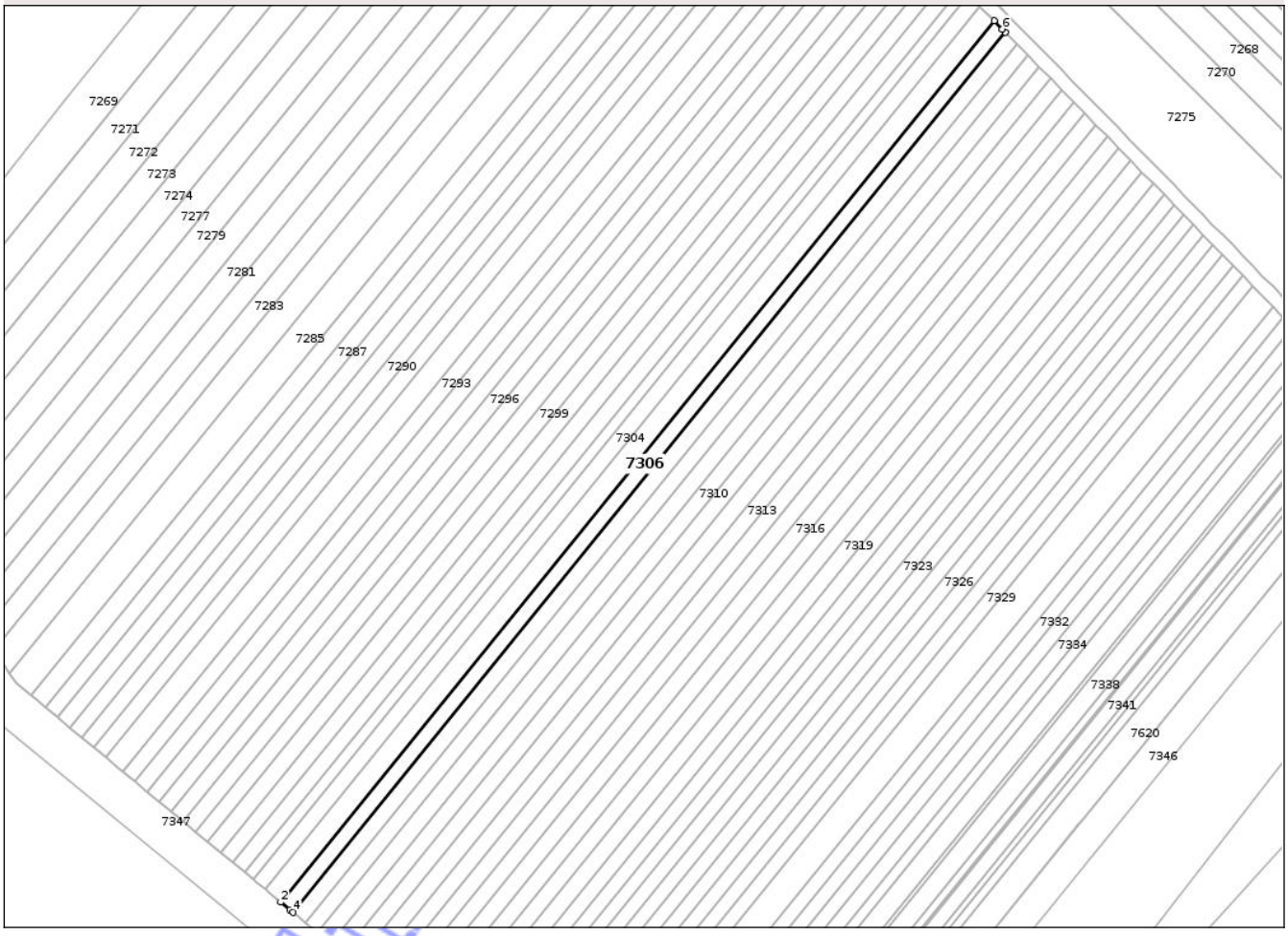

Date referitoare la teren

Crt	Categorie folosinţă	Intra vilan	Suprafaţa (mp)	Tarla	Parcelă	Nr. topo	Observaţii / Referinţe
1	arabil	NU	1.500	56B	30	-	

Lungime Segmente
1) Valorile lungimilor segmentelor sunt obţinute din proiecţie în plan.

Punct început	X / Y	Punct sfârşit	X / Y	Lungime segment (** (m)
1	480.094,162 259.023,44	2	479.888,815 258.770,03	326.166
2	479.888,815 258.770,03	3	479.891,415 258.767,879	3.375
3	479.891,415 258.767,879	4	479.892,361 258.767,096	1.228
4	479.892,361 258.767,096	5	480.097,402 259.020,128	325.679
5	480.097,402 259.020,128	6	480.096,537 259.021,012	1.236

Document care conţine date cu caracter personal, protejat de prevederile Regulamentului (UE) nr. 679/2016 şi Legii 190/2018

Punct început	X / Y	Punct sfârşit	X / Y	Lungime segment (** (m)
6	480.096,537 259.021,012	1	480.094,162 259.023,44	3.397

** Lungimile segmentelor sunt determinate în planul de proiecţie Stereo 70 şi sunt rotunjite la 1 milimetru.
*** Distanţa dintre puncte este formată din segmente cumulate ce sunt mai mici decât valoarea 1 milimetru.

Neutilizabil in circuitul civil

DATE DESPRE IMOBILUL NR. 7027

Oficiul de Cadastru şi Publicitate Imobiliară TELEORMAN
Biroul de Cadastru şi Publicitate Imobiliară Alexandria

A. Partea I. Descrierea imobilului

TEREN Intravilan

Adresa: Loc. Lunca, Str Agronomului, Jud. Teleorman

Nr. Crt	Nr cadastral Nr. topografic	Suprafaţa* (mp)	Observaţii / Referinţe
A1		328	Sector cadastral:12 Teren neimprejmuit;

B. Partea II. Proprietari şi acte

Inscrieri privitoare la dreptul de proprietate şi alte drepturi reale		Referinţe
/		
Act Administrativ nr. 4200691, din 25/02/1999 emis de CJSDPT Teleorman;		
B1	Intabulare, drept de PROPRIETATE, dobandit prin Reconstituire, cota actuala 1/1, cota initiala 1/1	A1
	1) **SCUTELNICU IOANA**, Lipsa CNP 2) **TERCI ARISTIŢA**, Lipsa CNP 3) **STÎNGA LINCA**, Lipsa CNP	

C. Partea III. SARCINI .

Inscrieri privind dezmembramintele dreptului de proprietate, drepturi reale de garanţie şi sarcini	Referinţe
NU SUNT	

Neutilizabil în circuitul civil

Anexa Nr. 1 La Partea I

Teren

Nr cadastral	Suprafaţa (mp)*	Observaţii / Referinţe
	328	

* Suprafaţa este determinată in planul de proiecţie Stereo 70.

DETALII LINIARE IMOBIL

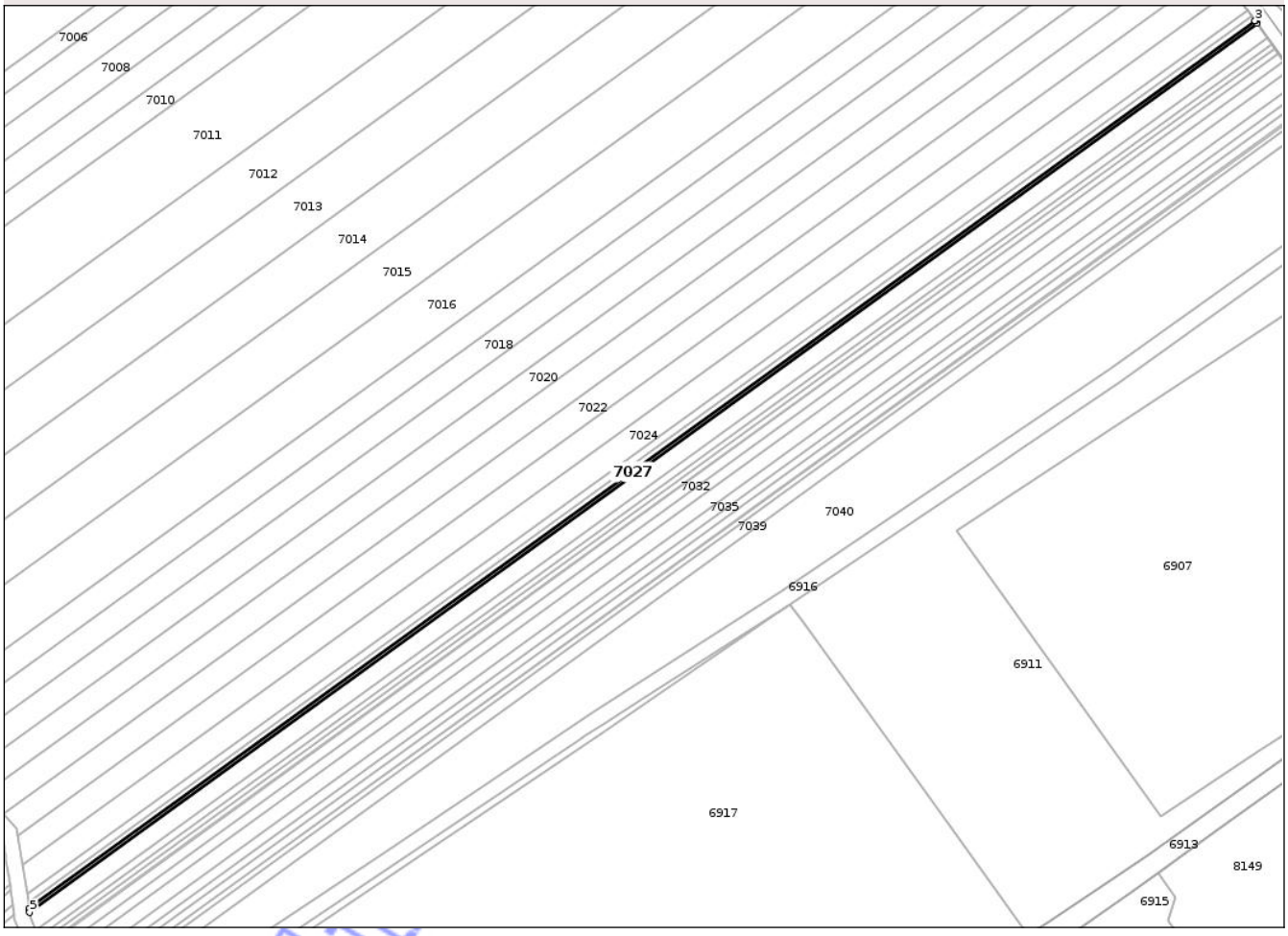

Date referitoare la teren

Crt	Categorie folosinţă	Intra vilan	Suprafaţa (mp)	Tarla	Parcelă	Nr. topo	Observaţii / Referinţe
1	arabil	DA	328	57	295	-	In act T58

Lungime Segmente
1) Valorile lungimilor segmentelor sunt obţinute din proiecţie în plan.

Punct început	X / Y	Punct sfârşit	X / Y	Lungime segment (** (m)
1	481.928,126 258.796,979	2	481.927,681 258.797,602	0.766
2	481.927,681 258.797,602	3	481.927,627 258.797,678	0.093
3	481.927,627 258.797,678	4	481.618,469 258.574,097	381.533
4	481.618,469 258.574,097	5	481.618,589 258.573,123	0.981
5	481.618,589 258.573,123	1	481.928,126 258.796,979	382.0

Document care conţine date cu caracter personal, protejat de prevederile Regulamentului (UE) nr. 679/2016 şi Legii 190/2018

**** Lungimile segmentelor sunt determinate în planul de proiecţie Stereo 70 şi sunt rotunjite la 1 milimetru.**
***** Distanţa dintre puncte este formată din segmente cumulate ce sunt mai mici decât valoarea 1 milimetru.**

Neutilizabil in circuitul civil

DATE DESPRE IMOBILUL NR. 7229

Oficiul de Cadastru şi Publicitate Imobiliară TELEORMAN
Biroul de Cadastru şi Publicitate Imobiliară Alexandria

A. Partea I. Descrierea imobilului

TEREN Extravilan

Adresa: Jud. Teleorman

Nr. Crt	Nr cadastral Nr. topografic	Suprafaţa* (mp)	Observaţii / Referinţe
A1		2.000	Sector cadastral:15 Teren neimprejmuit;

B. Partea II. Proprietari şi acte

Inscrieri privitoare la dreptul de proprietate şi alte drepturi reale		Referinţe
/		
Act Notarial nr. Certificat de mostenitor 59, din 28/03/2019 emis de NP RADU MARIAN;		
B1	Intabulare, drept de PROPRIETATE, dobandit prin Succesiune, cota actuala 1/1, cota initiala 1/1	A1
	1) **COTOI CORNELIU**	

C. Partea III. SARCINI .

Inscrieri privind dezmembramintele dreptului de proprietate, drepturi reale de garanţie şi sarcini	Referinţe
NU SUNT	

Neutilizabil în circuitul civil

Anexa Nr. 1 La Partea I

Teren

Nr cadastral	Suprafaţa (mp)*	Observaţii / Referinţe
	2.000	

* Suprafaţa este determinată in planul de proiecţie Stereo 70.

DETALII LINIARE IMOBIL

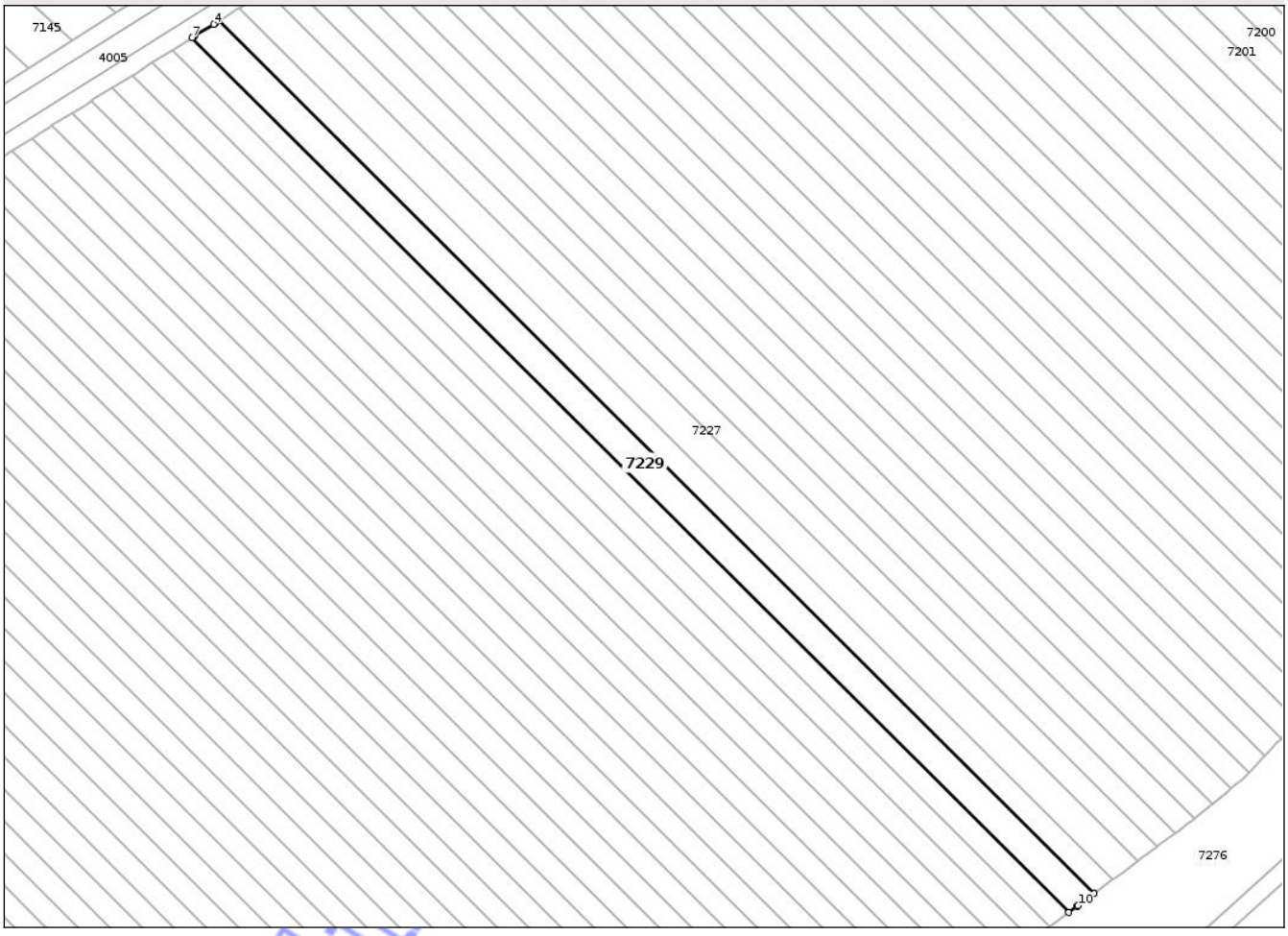

Date referitoare la teren

Crt	Categorie folosinţă	Intra vilan	Suprafaţa (mp)	Tarla	Parcelă	Nr. topo	Observaţii / Referinţe
1	arabil	NU	2.000	56A	73	-	

Lungime Segmente
1) Valorile lungimilor segmentelor sunt obţinute din proiecţie în plan.

Punct început	X / Y	Punct sfârşit	X / Y	Lungime segment (** (m)
1	480.456,51 259.016,681	2	480.256,329 259.216,2	282.63
2	480.256,329 259.216,2	3	480.255,342 259.215,58	1.166
3	480.255,342 259.215,58	4	480.255,053 259.215,399	0.341
4	480.255,053 259.215,399	5	480.250,732 259.212,687	5.103
5	480.250,732 259.212,687	6	480.250,443 259.212,505	0.341

Document care conţine date cu caracter personal, protejat de prevederile Regulamentului (UE) nr. 679/2016 şi Legii 190/2018

Punct început	X / Y	Punct sfârşit	X / Y	Lungime segment (** (m)
6	480.250,443 259.212,505	7	480.250,185 259.212,343	0.305
7	480.250,185 259.212,343	8	480.450,772 259.012,418	283.206
8	480.450,772 259.012,418	9	480.452,675 259.013,832	2.371
9	480.452,675 259.013,832	10	480.452,877 259.013,982	0.251
10	480.452,877 259.013,982	1	480.456,51 259.016,681	4.526

**** Lungimile segmentelor sunt determinate în planul de proiecţie Stereo 70 şi sunt rotunjite la 1 milimetru.**
***** Distanţa dintre puncte este formată din segmente cumulate ce sunt mai mici decât valoarea 1 milimetru.**

Neutilizabil in circuitul civil

DATE DESPRE IMOBILUL NR. 6977

Oficiul de Cadastru şi Publicitate Imobiliară TELEORMAN
Biroul de Cadastru şi Publicitate Imobiliară Alexandria

A. Partea I. Descrierea imobilului

TEREN Necunoscut

Adresa: Loc. Lunca, Str Marginea, Jud. Teleorman

Nr. Crt	Nr cadastral Nr. topografic	Suprafaţa* (mp)	Observaţii / Referinţe
A1		3.601	Sector cadastral:12 Teren neimprejmuit;

B. Partea II. Proprietari şi acte

Inscrieri privitoare la dreptul de proprietate şi alte drepturi reale		Referinţe
/		
Act Administrativ nr. 4200592, din 07/10/1996 emis de CJSDPT Teleorman;		
B1	Intabulare, drept de PROPRIETATE, dobandit prin Reconstituire, cota actuala 1/1, cota initiala 1/1	A1
	1) **BLEJAN CRĂCIUNA** 2) **TOMULEASA IOANA**	

C. Partea III. SARCINI .

Inscrieri privind dezmembramintele dreptului de proprietate, drepturi reale de garanţie şi sarcini	Referinţe
NU SUNT	

Neutilizabil în circuitul civil

Anexa Nr. 1 La Partea I

Teren

Nr cadastral	Suprafaţa (mp)*	Observaţii / Referinţe
	3.601	

* Suprafaţa este determinată in planul de proiecţie Stereo 70.

DETALII LINIARE IMOBIL

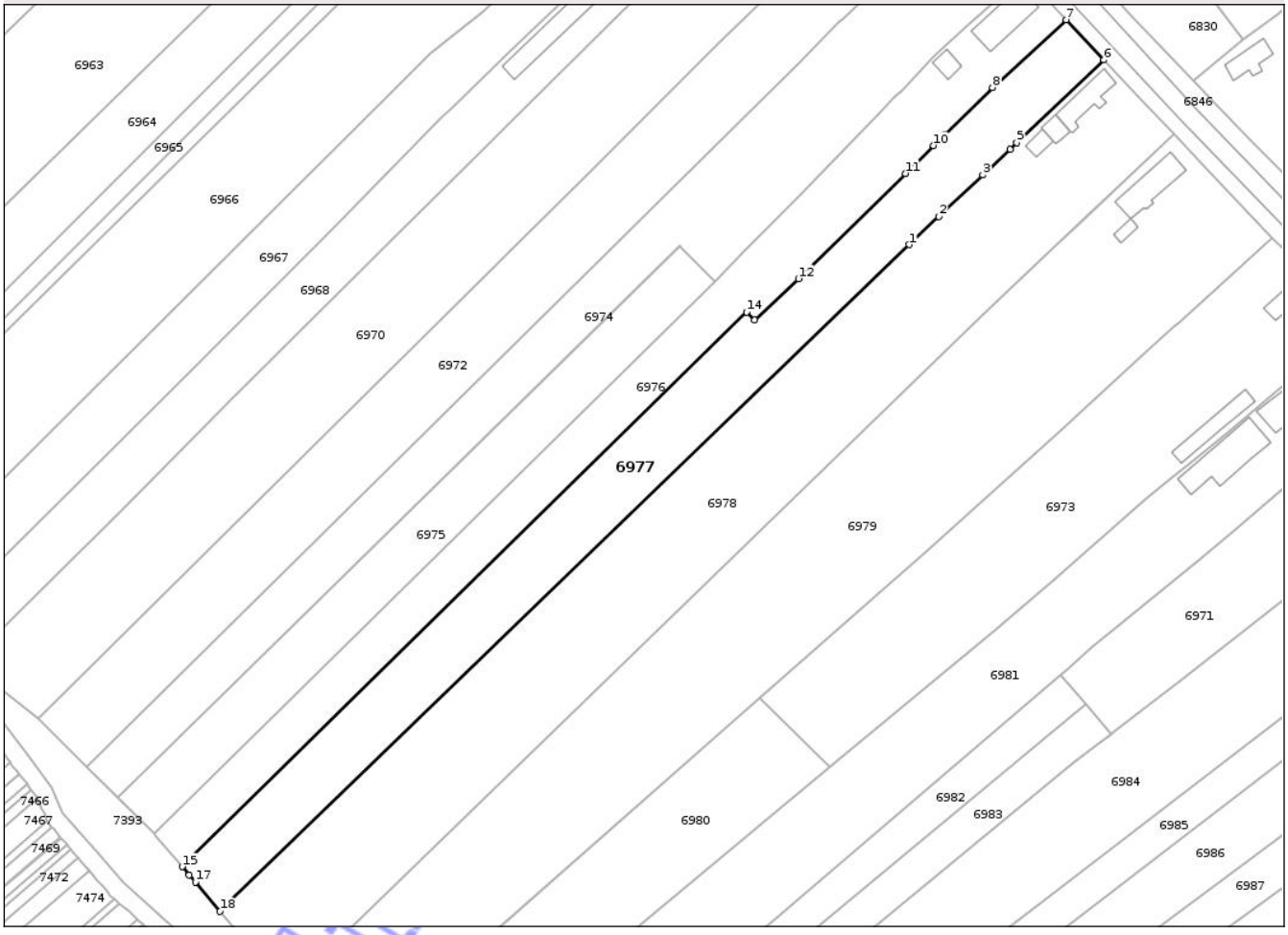

Date referitoare la teren

Crt	Categorie folosinţă	Intra vilan	Suprafaţa (mp)	Tarla	Parcelă	Nr. topo	Observaţii / Referinţe
1	arabil	DA	1.055	58	15	-	
2	arabil	NU	2.546	58	15	-	

Lungime Segmente

1) Valorile lungimilor segmentelor sunt obţinute din proiecţie în plan.

Punct început	X / Y	Punct sfârşit	X / Y	Lungime segment (** (m)
1	481.528,564 259.099,305	2	481.535,155 259.105,548	9.079
2	481.535,155 259.105,548	3	481.544,95 259.114,825	13.49
3	481.544,95 259.114,825	4	481.551,026 259.120,581	8.369
4	481.551,026 259.120,581	5	481.552,536 259.122,011	2.08

Document care conţine date cu caracter personal, protejat de prevederile Regulamentului (UE) nr. 679/2016 şi Legii 190/2018

Punct început	X / Y	Punct sfârşit	X / Y	Lungime segment (** (m)
5	481.552,536 259.122,011	6	481.572,001 259.140,448	26.81
6	481.572,001 259.140,448	7	481.563,522 259.149,433	12.354
7	481.563,522 259.149,433	8	481.547,107 259.134,318	22.314
8	481.547,107 259.134,318	9	481.536,414 259.123,8	14.999
9	481.536,414 259.123,8	10	481.533,982 259.121,407	3.412
10	481.533,982 259.121,407	11	481.527,667 259.115,196	8.857
11	481.527,667 259.115,196	12	481.503,808 259.091,727	33.468
12	481.503,808 259.091,727	13	481.494,011 259.082,563	13.415
13	481.494,011 259.082,563	14	481.492,247 259.084,264	2.451
14	481.492,247 259.084,264	15	481.366,274 258.960,674	176.476
15	481.366,274 258.960,674	16	481.367,873 258.958,811	2.455
16	481.367,873 258.958,811	17	481.369,235 258.957,223	2.092
17	481.369,235 258.957,223	18	481.374,696 258.950,705	8.503
18	481.374,696 258.950,705	1	481.528,564 259.099,305	213.91

**** Lungimile segmentelor sunt determinate în planul de proiecţie Stereo 70 şi sunt rotunjite la 1 milimetru.**
***** Distanţa dintre puncte este formată din segmente cumulate ce sunt mai mici decât valoarea 1 milimetru.**

Neutilizabil în circuitul civil

DATE DESPRE IMOBILUL NR. 6836

Oficiul de Cadastru şi Publicitate Imobiliară TELEORMAN
Biroul de Cadastru şi Publicitate Imobiliară Alexandria

A. Partea I. Descrierea imobilului

TEREN Intravilan

Adresa: Loc. Lunca, Str Manica, Nr. 5A, Jud. Teleorman

Nr. Crt	Nr cadastral Nr. topografic	Suprafaţa* (mp)	Observaţii / Referinţe
A1		Din acte: 1.062 Masurata: 1.015	Sector cadastral:11 Teren imprejmuit;

B. Partea II. Proprietari şi acte

Inscrieri privitoare la dreptul de proprietate şi alte drepturi reale		Referinţe
/		
Act Administrativ nr. 4200460, din 14/02/1996 emis de CJSDPT Teleorman;		
B1	Intabulare, drept de PROPRIETATE, dobandit prin Reconstituire, cota actuala 1/1, cota initiala 1/1	A1
	1) **IVANA P MARIA**, Lipsa CNP 2) **IVANA CRISTINA** 3) **GRASZIN TEODOSIA**, Lipsa CNP	

C. Partea III. SARCINI .

Inscrieri privind dezmembramintele dreptului de proprietate, drepturi reale de garanţie şi sarcini	Referinţe
NU SUNT	

Neutilizabil în circuitul civil

Anexa Nr. 1 La Partea I

Teren

Nr cadastral	Suprafaţa (mp)*	Observaţii / Referinţe
	Din acte: 1.062 Masurata: 1.015	

* Suprafaţa este determinată in planul de proiecţie Stereo 70.

DETALII LINIARE IMOBIL

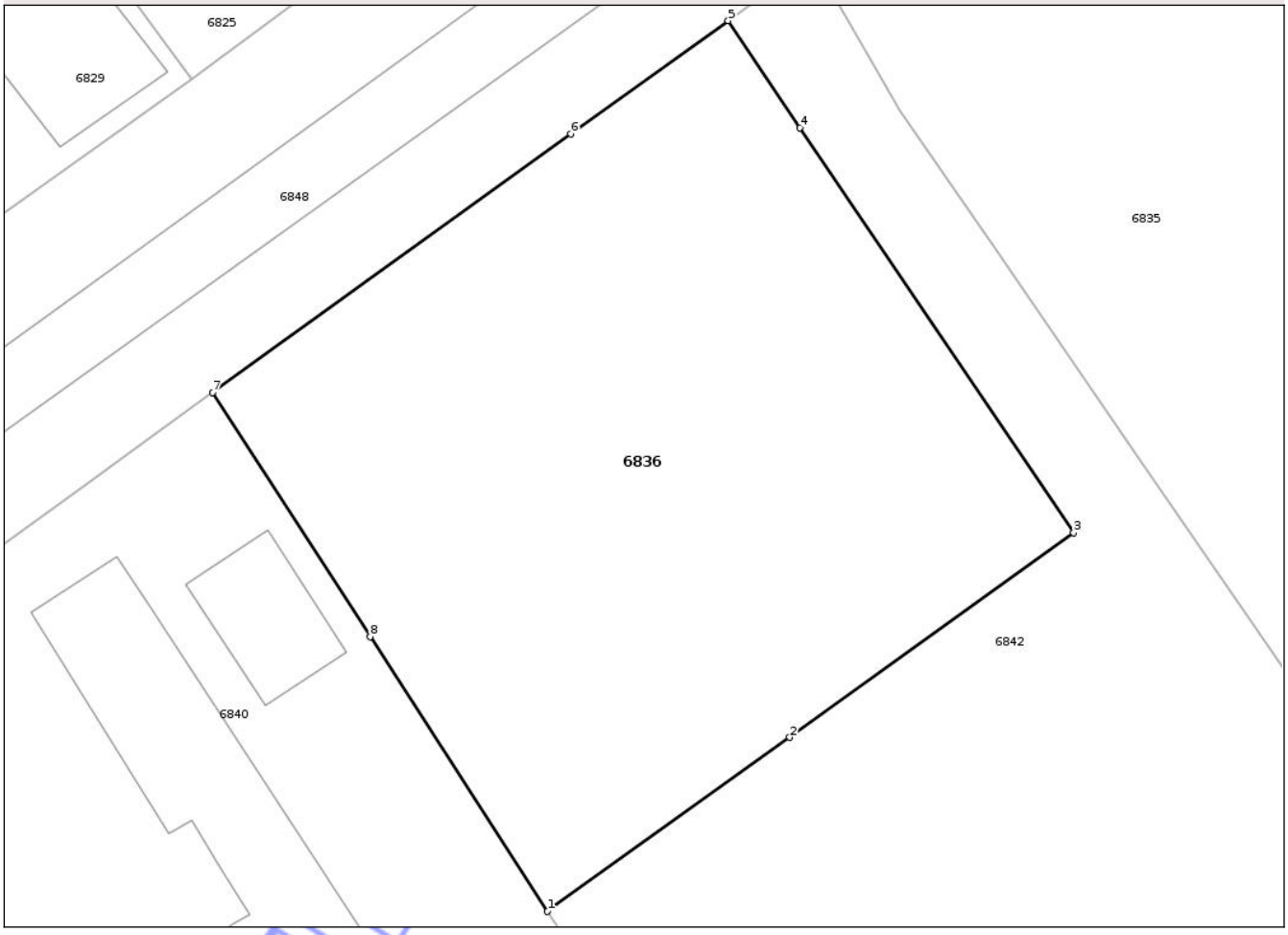

Date referitoare la teren

Crt	Categorie folosinţă	Intra vilan	Suprafaţa (mp)	Tarla	Parcelă	Nr. topo	Observaţii / Referinţe
1	arabil	DA	1.015	13	964	-	

Lungime Segmente
1) Valorile lungimilor segmentelor sunt obţinute din proiecţie în plan.

Punct început	X / Y	Punct sfârşit	X / Y	Lungime segment (** (m)
1	481.811,841 259.107,253	2	481.824,105 259.116,06	15.099
2	481.824,105 259.116,06	3	481.838,479 259.126,429	17.724
3	481.838,479 259.126,429	4	481.824,625 259.146,916	24.732
4	481.824,625 259.146,916	5	481.820,994 259.152,338	6.526
5	481.820,994 259.152,338	6	481.813,017 259.146,613	9.819

Document care conţine date cu caracter personal, protejat de prevederile Regulamentului (UE) nr. 679/2016 şi Legii 190/2018

Punct început	X / Y	Punct sfârşit	X / Y	Lungime segment (** (m)
6	481.813,017 259.146,613	7	481.794,883 259.133,514	22.37
7	481.794,883 259.133,514	8	481.802,857 259.121,166	14.699
8	481.802,857 259.121,166	1	481.811,841 259.107,253	16.562

** Lungimile segmentelor sunt determinate în planul de proiecţie Stereo 70 şi sunt rotunjite la 1 milimetru.
*** Distanţa dintre puncte este formată din segmente cumulate ce sunt mai mici decât valoarea 1 milimetru.

Neutilizabil in circuitul civil

DATE DESPRE IMOBILUL NR. 6922

Oficiul de Cadastru şi Publicitate Imobiliară TELEORMAN
Biroul de Cadastru şi Publicitate Imobiliară Alexandria

A. Partea I. Descrierea imobilului

TEREN Intravilan

Adresa: Loc. Lunca, Str Marginea, Nr. 71, Jud. Teleorman

Nr. Crt	Nr cadastral Nr. topografic	Suprafaţa* (mp)	Observaţii / Referinţe
A1	20096	Din acte: 1.920 Masurata: 2.346	Sector cadastral:12 Teren imprejmuit;

Construcţii

Crt	Nr cadastral Nr. topografic	Adresa	Observaţii / Referinţe
A1.1	20096-C1	Loc. Lunca, Str Marginea, Nr. 71, Jud. Teleorman	Nr. niveluri:1; S. construita la sol:218 mp; S. construita desfasurata:218 mp; LOCUINTA

B. Partea II. Proprietari şi acte

Inscrieri privitoare la dreptul de proprietate şi alte drepturi reale		Referinţe
574 / 10/01/2013		
Act Notarial nr. Contract de vânzare aut.24, din 08/01/2013 emis de BNP RADU MARIAN;		
B2	Intabulare, drept de PROPRIETATEcu titlu de cumpărare, dobandit prin Conventie, cota actuala 1/1, cota initiala 1/1	A1, A1.1
	1) **BUZALĂ CRISTEA** 2) **BUZALĂ MARIOARA**, soti	

C. Partea III. SARCINI .

Inscrieri privind dezmembramintele dreptului de proprietate, drepturi reale de garanţie şi sarcini	Referinţe
NU SUNT	

Neutilizabil în circuitul civil

Anexa Nr. 1 La Partea I

Teren

Nr cadastral	Suprafaţa (mp)*	Observaţii / Referinţe
20096	Din acte: 1.920 Masurata: 2.346	

* Suprafaţa este determinată in planul de proiecţie Stereo 70.

DETALII LINIARE IMOBIL

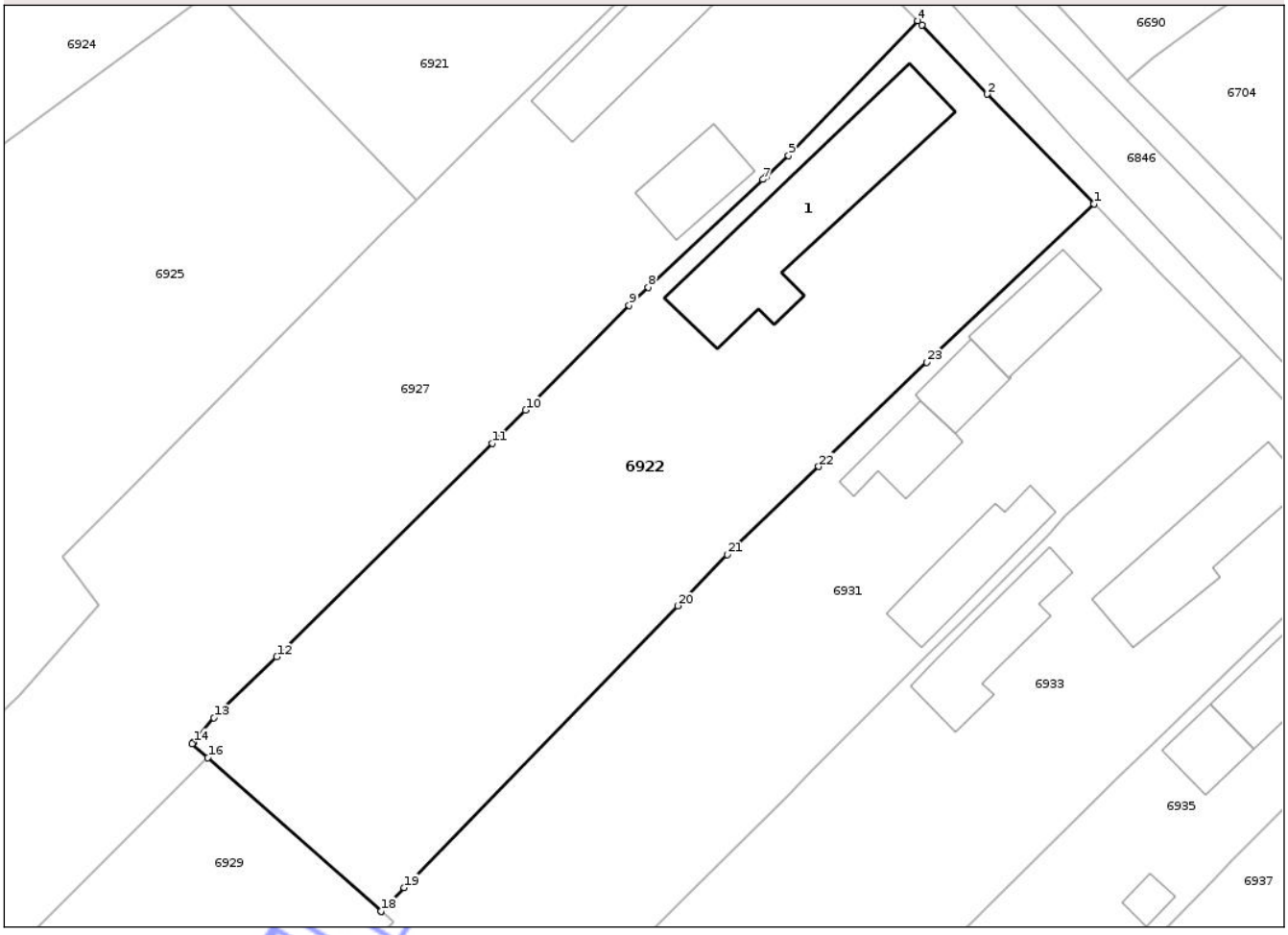

Date referitoare la teren

Crt	Categorie folosinţă	Intra vilan	Suprafaţa (mp)	Tarla	Parcelă	Nr. topo	Observaţii / Referinţe
1	curti constructii	DA	1.298	26	2221, 2222	-	
2	arabil	DA	629	26	2221, 2222	-	
3	vie	DA	419	26	2221, 2222	-	

Date referitoare la construcţii

Crt	Număr	Destinaţie construcţie	Supraf. (mp)	Situaţie juridică	Observaţii / Referinţe
A1.1	20096-C1	constructii de locuinte	218	Cu acte	Nr. niveluri:1; S. construita la sol:218 mp; S. construita desfasurata:218 mp; LOCUINTA

Lungime Segmente

1) Valorile lungimilor segmentelor sunt obţinute din proiecţie în plan.

Punct început	X / Y	Punct sfârşit	X / Y	Lungime segment (** (m)
1	481.197,379 259.533,559	2	481.187,074 259.544,133	14.765
3	481.180,785 259.550,776	4	481.180,368 259.551,216	0.606

Punct început	X / Y	Punct sfârşit	X / Y	Lungime segment (** (m)
2	481.187,074 259.544,133	3	481.180,785 259.550,776	9.147
4	481.180,368 259.551,216	5	481.167,901 259.538,208	18.018

Document care conţine date cu caracter personal, protejat de prevederile Regulamentului (UE) nr. 679/2016 şi Legii 190/2018

Punct început	X / Y	Punct sfârşit	X / Y	Lungime segment (** (m)
5	481.167,901 259.538,208	6	481.165,74 259.536,179	2.965
7	481.165,447 259.535,904	8	481.154,371 259.525,504	15.193
9	481.152,525 259.523,771	10	481.142,541 259.513,643	14.222
11	481.139,315 259.510,446	12	481.118,533 259.489,854	29.256
13	481.112,486 259.483,966	14	481.110,488 259.481,607	3.091
15	481.110,364 259.481,484	16	481.111,882 259.480,137	2.03
17	481.128,593 259.465,307	18	481.128,616 259.465,33	0.033
19	481.130,832 259.467,59	20	481.157,229 259.494,79	37.903
21	481.162,004 259.499,71	22	481.170,82 259.508,209	12.246
23	481.181,249 259.518,263	1	481.197,379 259.533,559	22.229

Punct început	X / Y	Punct sfârşit	X / Y	Lungime segment (** (m)
6	481.165,74 259.536,179	7	481.165,447 259.535,904	0.401
8	481.154,371 259.525,504	9	481.152,525 259.523,771	2.532
10	481.142,541 259.513,643	11	481.139,315 259.510,446	4.542
12	481.118,533 259.489,854	13	481.112,486 259.483,966	8.44
14	481.110,488 259.481,607	15	481.110,364 259.481,484	0.175
16	481.111,882 259.480,137	17	481.128,593 259.465,307	22.342
18	481.128,616 259.465,33	19	481.130,832 259.467,59	3.165
20	481.157,229 259.494,79	21	481.162,004 259.499,71	6.856
22	481.170,82 259.508,209	23	481.181,249 259.518,263	14.486

**** Lungimile segmentelor sunt determinate în planul de proiecţie Stereo 70 şi sunt rotunjite la 1 milimetru.**
***** Distanţa dintre puncte este formată din segmente cumulate ce sunt mai mici decât valoarea 1 milimetru.**

Neutilizabil în circuitul civil

DATE DESPRE IMOBILUL NR. 6971

Oficiul de Cadastru şi Publicitate Imobiliară TELEORMAN
Biroul de Cadastru şi Publicitate Imobiliară Alexandria

A. Partea I. Descrierea imobilului

TEREN Intravilan

Adresa: Loc. Lunca, Str Marginea, Nr. 3, Jud. Teleorman

Nr. Crt	Nr cadastral Nr. topografic	Suprafaţa* (mp)	Observaţii / Referinţe
A1		2.000	Sector cadastral:12 Teren neimprejmuit;

Construcţii

Crt	Nr cadastral Nr. topografic	Adresa	Observaţii / Referinţe
A1.1		Loc. Lunca, Str Marginea, Nr. 3, Jud. Teleorman	Nr. niveluri:1; S. construita la sol:73 mp; S. construita desfasurata:73 mp;

B. Partea II. Proprietari şi acte

Inscrieri privitoare la dreptul de proprietate şi alte drepturi reale		Referinţe
/		
Act Notarial nr. Act de partaj voluntar 1840, din 16/10/2023 emis de NP RADU MARIAN;		
B1	Intabulare, drept de PROPRIETATE, dobandit prin Conventie, cota actuala 1/1, cota initiala 1/1	A1, A1.1
	1) **STRECHE FLORICEL**	

C. Partea III. SARCINI .

Inscrieri privind dezmembramintele dreptului de proprietate, drepturi reale de garanţie şi sarcini	Referinţe
NU SUNT	

Neutilizabil în circuitul civil

Anexa Nr. 1 La Partea I

Teren

Nr cadastral	Suprafaţa (mp)*	Observaţii / Referinţe
	2.000	

* Suprafaţa este determinată in planul de proiecţie Stereo 70.

DETALII LINIARE IMOBIL

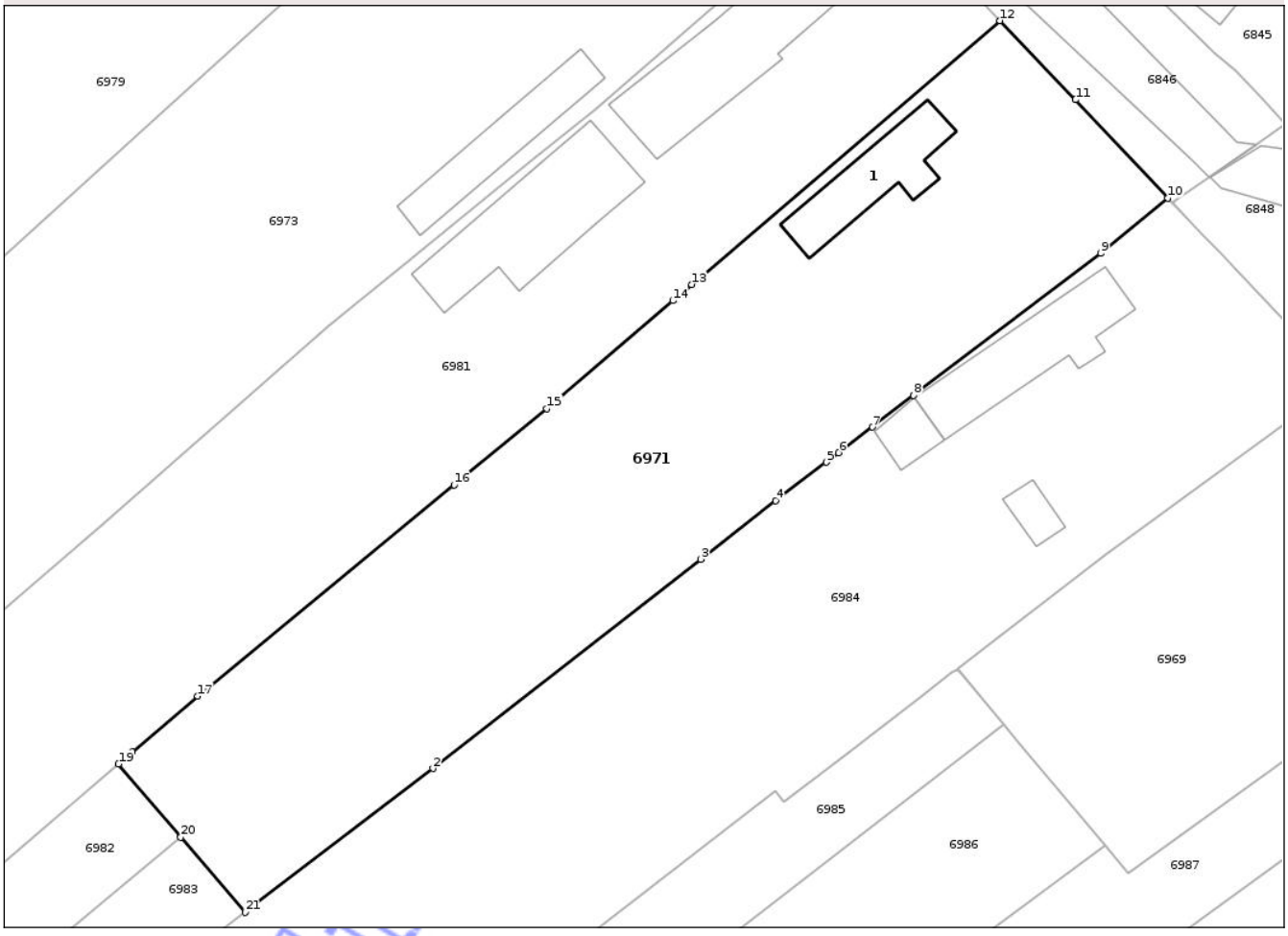

Date referitoare la teren

Crt	Categorie folosinţă	Intra vilan	Suprafaţa (mp)	Tarla	Parcelă	Nr. topo	Observaţii / Referinţe
1	curti constructii	DA	763	25	2124,2125	-	In act P2115
2	arabil	DA	1.237	25	2124,2125	-	In act P2115

Date referitoare la construcţii

Crt	Număr	Destinaţie construcţie	Supraf. (mp)	Situaţie juridică	Observaţii / Referinţe
A1.1		constructii de locuinte	73	Cu acte	Nr. niveluri:1; S. construita la sol:73 mp; S. construita desfasurata:73 mp;

Lungime Segmente

1) Valorile lungimilor segmentelor sunt obţinute din proiecţie în plan.

Punct început	X / Y	Punct sfârşit	X / Y	Lungime segment (** (m)
1	481.574,16 258.990,74	2	481.590,312 259.003,101	20.34
3	481.614,148 259.021,705	4	481.620,806 259.026,901	8.446
5	481.625,313 259.030,326	6	481.626,418 259.031,166	1.388

Punct început	X / Y	Punct sfârşit	X / Y	Lungime segment (** (m)
2	481.590,312 259.003,101	3	481.614,148 259.021,705	30.237
4	481.620,806 259.026,901	5	481.625,313 259.030,326	5.661
6	481.626,418 259.031,166	7	481.629,422 259.033,449	3.773

Document care conţine date cu caracter personal, protejat de prevederile Regulamentului (UE) nr. 679/2016 şi Legii 190/2018

Punct început	X / Y	Punct sfârşit	X / Y	Lungime segment (** (m)
7	481.629,422 259.033,449	8	481.633,104 259.036,247	4.625
9	481.649,75 259.048,898	10	481.655,705 259.053,792	7.708
11	481.647,513 259.062,546	12	481.640,778 259.069,561	9.725
13	481.613,348 259.046,115	14	481.611,665 259.044,677	2.214
15	481.600,454 259.035,094	16	481.592,212 259.028,312	10.674
17	481.569,389 259.009,531	18	481.563,577 259.004,568	7.643
19	481.562,337 259.003,508	20	481.567,883 258.997,014	8.54
21	481.573,604 258.990,315	1	481.574,16 258.990,74	0.699

Punct început	X / Y	Punct sfârşit	X / Y	Lungime segment (** (m)
8	481.633,104 259.036,247	9	481.649,75 259.048,898	20.908
10	481.655,705 259.053,792	11	481.647,513 259.062,546	11.989
12	481.640,778 259.069,561	13	481.613,348 259.046,115	36.085
14	481.611,665 259.044,677	15	481.600,454 259.035,094	14.748
16	481.592,212 259.028,312	17	481.569,389 259.009,531	29.556
18	481.563,577 259.004,568	19	481.562,337 259.003,508	1.631
20	481.567,883 258.997,014	21	481.573,604 258.990,315	8.81

**** Lungimile segmentelor sunt determinate în planul de proiecţie Stereo 70 şi sunt rotunjite la 1 milimetru.**
***** Distanţa dintre puncte este formată din segmente cumulate ce sunt mai mici decât valoarea 1 milimetru.**

Neutilizabil in circuitul civil

DATE DESPRE IMOBILUL NR. 6913

Oficiul de Cadastru şi Publicitate Imobiliară TELEORMAN
Biroul de Cadastru şi Publicitate Imobiliară Alexandria

A. Partea I. Descrierea imobilului

TEREN Intravilan

Adresa: Loc. Lunca, Str S.M.A, Jud. Teleorman

Nr. Crt	Nr cadastral Nr. topografic	Suprafaţa* (mp)	Observaţii / Referinţe
A1	20383	Din acte: 5.740 Masurata: 4.834	Sector cadastral:11 Teren neimprejmuit;

Construcţii

Crt	Nr cadastral Nr. topografic	Adresa	Observaţii / Referinţe
A1.1	20383-C1	Loc. Lunca, Str S.M.A, Jud. Teleorman	Nr. niveluri:1; S. construita la sol:2895 mp; S. construita desfasurata:2895 mp;

B. Partea II. Proprietari şi acte

Inscrieri privitoare la dreptul de proprietate şi alte drepturi reale		Referinţe
62133 / 10/09/2018		
Act Normativ nr. Hotărâre de Guvern nr. 1358, din 27/12/2001 emis de GUVERNUL ROMANIEI (act normativ nr Anexa nr.41 - Inventarul bunurilor care aparţin domeniului public al Comunei Lunca din 22.08.2002, emis de Guvernul României;act administrativ nr Adresa nr.3531 din 05.09.2018, emis de Primăria LUNCA);		
B1	Intabulare, drept de PROPRIETATE, DOMENIUL PUBLIC, dobandit prin Lege, cota actuala 1/1, cota initiala 1/1	A1, A1.1
	1) **COMUNA LUNCA**, CIF:4568608	
B2	Intabulare, drept de ADMINISTRARE, dobandit prin Lege	A1, A1.1
	1) **CONSILIUL LOCAL LUNCA**, CIF:9999999999999, Lipsa CUI	

C. Partea III. SARCINI .

Inscrieri privind dezmembramintele dreptului de proprietate, drepturi reale de garanţie şi sarcini	Referinţe
NU SUNT	

Neutilizabil în circuitul civil

Anexa Nr. 1 La Partea I

Teren

Nr cadastral	Suprafaţa (mp)*	Observaţii / Referinţe
20383	Din acte: 5.740 Masurata: 4.834	

* Suprafaţa este determinată in planul de proiecţie Stereo 70.

DETALII LINIARE IMOBIL

Date referitoare la teren

Crt	Categorie folosinţă	Intra vilan	Suprafaţa (mp)	Tarla	Parcelă	Nr. topo	Observaţii / Referinţe
1	drum	DA	4.834	-	-	-	

Date referitoare la construcţii

Crt	Număr	Destinaţie construcţie	Supraf. (mp)	Situaţie juridică	Observaţii / Referinţe
A1.1	20383-C1	constructii industriale si edilitare	2.895	Cu acte	Nr. niveluri:1; S. construita la sol:2895 mp; S. construita desfasurata:2895 mp;

Lungime Segmente

1) Valorile lungimilor segmentelor sunt obţinute din proiecţie în plan.

Punct început	X / Y	Punct sfârşit	X / Y	Lungime segment
1	482.252,973 258.827,937	2	482.255,888 258.830,059	3.605
4	482.252,627 258.834,769	5	482.251,554 258.836,322	1.888
7	482.248,034 258.841,416	8	482.245,119 258.839,486	3.496

Punct început	X / Y	Punct sfârşit	X / Y	Lungime segment
2	482.255,888 258.830,059	3	482.253,803 258.833,071	3.663
5	482.251,554 258.836,322	6	482.248,664 258.840,504	5.083
8	482.245,119 258.839,486	9	482.123,203 258.751,948	150.088

Punct început	X / Y	Punct sfârşit	X / Y	Lungime segment
3	482.253,803 258.833,071	4	482.252,627 258.834,769	2.065
6	482.248,664 258.840,504	7	482.248,034 258.841,416	1.109
9	482.123,203 258.751,948	10	482.065,374 258.712,003	70.284

Document care conţine date cu caracter personal, protejat de prevederile Regulamentului (UE) nr. 679/2016 şi Legii 190/2018

Punct început	X / Y	Punct sfârşit	X / Y	Lungime segment
10	482.065,374 258.712,003	11	482.062,038 258.709,98	3.901
13	482.038,901 258.693,244	14	482.023,721 258.682,291	18.719
16	482.024,396 258.675,939	17	482.020,168 258.673,299	4.985
19	482.017,507 258.671,629	20	481.992,484 258.653,146	31.109
22	481.875,205 258.570,604	23	481.870,347 258.567,331	5.858
25	481.811,367 258.527,599	26	481.779,658 258.506,506	38.084
28	481.782,916 258.499,783	29	481.816,82 258.523,168	41.186
31	481.857,003 258.550,94	32	481.897,015 258.578,629	48.659
34	481.971,623 258.632,161	35	481.982,915 258.640,263	13.898
37	482.030,665 258.674,469	38	482.048,786 258.687,374	22.247
40	482.109,074 258.730,644	41	482.165,761 258.771,378	69.804
43	482.180,2 258.775,983	44	482.252,973 258.827,937	89.416
46	482.244,157 258.823,695	47	482.245,028 258.822,32	1.628

Punct început	X / Y	Punct sfârşit	X / Y	Lungime segment
11	482.062,038 258.709,98	12	482.041,932 258.695,511	24.771
14	482.023,721 258.682,291	15	482.027,63 258.677,959	5.835
17	482.020,168 258.673,299	18	482.017,578 258.671,682	3.053
20	481.992,484 258.653,146	21	481.900,091 258.587,368	113.416
23	481.870,347 258.567,331	24	481.870,337 258.567,324	0.012
26	481.779,658 258.506,506	27	481.782,08 258.501,507	5.555
29	481.816,82 258.523,168	30	481.832,507 258.533,988	19.057
32	481.897,015 258.578,629	33	481.918,235 258.593,854	26.117
35	481.982,915 258.640,263	36	482.020,613 258.667,311	46.398
38	482.048,786 258.687,374	39	482.106,641 258.728,896	71.213
41	482.165,761 258.771,378	42	482.168,49 258.767,623	4.642
44	482.252,973 258.827,937	45	482.240,813 258.821,569	13.727
47	482.245,028 258.822,32	48	482.241,521 258.820,274	4.06

Punct început	X / Y	Punct sfârşit	X / Y	Lungime segment
12	482.041,932 258.695,511	13	482.038,901 258.693,244	3.785
15	482.027,63 258.677,959	16	482.024,396 258.675,939	3.813
18	482.017,578 258.671,682	19	482.017,507 258.671,629	0.089
21	481.900,091 258.587,368	22	481.875,205 258.570,604	30.006
24	481.870,337 258.567,324	25	481.811,367 258.527,599	71.103
27	481.782,08 258.501,507	28	481.782,916 258.499,783	1.916
30	481.832,507 258.533,988	31	481.857,003 258.550,94	29.789
33	481.918,235 258.593,854	34	481.971,623 258.632,161	65.709
36	482.020,613 258.667,311	37	482.030,665 258.674,469	12.34
39	482.106,641 258.728,896	40	482.109,074 258.730,644	2.996
42	482.168,49 258.767,623	43	482.180,2 258.775,983	14.388
45	482.240,813 258.821,569	46	482.244,157 258.823,695	3.963
48	482.241,521 258.820,274	1	482.240,813 258.821,569	1.476

**** Lungimile segmentelor sunt determinate în planul de proiecţie Stereo 70 şi sunt rotunjite la 1 milimetru.**
***** Distanţa dintre puncte este formată din segmente cumulate ce sunt mai mici decât valoarea 1 milimetru.**

Neutilizabil în circuitul civil

DATE DESPRE IMOBILUL NR. 7015

Oficiul de Cadastru şi Publicitate Imobiliară TELEORMAN
Biroul de Cadastru şi Publicitate Imobiliară Alexandria

A. Partea I. Descrierea imobilului

TEREN Necunoscut

Adresa: Loc. Lunca, Str Agronomului, Jud. Teleorman

Nr. Crt	Nr cadastral Nr. topografic	Suprafaţa* (mp)	Observaţii / Referinţe
A1		5.000	Sector cadastral:12 Teren neimprejmuit;

B. Partea II. Proprietari şi acte

Inscrieri privitoare la dreptul de proprietate şi alte drepturi reale		Referinţe
/		
Act Administrativ nr. 4200613, din 06/11/1996 emis de CJSDPT Teleorman;		
B1	Intabulare, drept de PROPRIETATE, dobandit prin Reconstituire, cota actuala 1/1, cota initiala 1/1	A1
	1) **DUMBRAVĂ PASCU**, Lipsa CNP	

C. Partea III. SARCINI .

Inscrieri privind dezmembramintele dreptului de proprietate, drepturi reale de garanţie şi sarcini	Referinţe
NU SUNT	

Neutilizabil în circuitul civil

Anexa Nr. 1 La Partea I

Teren

Nr cadastral	Suprafaţa (mp)*	Observaţii / Referinţe
	5.000	

* Suprafaţa este determinată in planul de proiecţie Stereo 70.

DETALII LINIARE IMOBIL



Date referitoare la teren

Crt	Categorie folosinţă	Intra vilan	Suprafaţa (mp)	Tarla	Parcelă	Nr. topo	Observaţii / Referinţe
1	arabil	DA	1.079	57	33	-	
2	arabil	NU	3.921	57	33	-	

Lungime Segmente

1) Valorile lungimilor segmentelor sunt obţinute din proiecţie în plan.

Punct început	X / Y	Punct sfârşit	X / Y	Lungime segment (** (m)
1	481.887,06 258.854,538	2	481.879,34 258.865,36	13.293
2	481.879,34 258.865,36	3	481.574,395 258.644,825	376.333
3	481.574,395 258.644,825	4	481.582,445 258.634,242	13.297
4	481.582,445 258.634,242	1	481.887,06 258.854,538	375.927

Document care conţine date cu caracter personal, protejat de prevederile Regulamentului (UE) nr. 679/2016 şi Legii 190/2018

**** Lungimile segmentelor sunt determinate în planul de proiecţie Stereo 70 şi sunt rotunjite la 1 milimetru.**
***** Distanţa dintre puncte este formată din segmente cumulate ce sunt mai mici decât valoarea 1 milimetru.**

Neutilizabil in circuitul civil

DATE DESPRE IMOBILUL NR. 6926

Oficiul de Cadastru şi Publicitate Imobiliară TELEORMAN
Biroul de Cadastru şi Publicitate Imobiliară Alexandria

A. Partea I. Descrierea imobilului

Nr. CF vechi:12
Nr. cadastral vechi:42

TEREN Intravilan

Adresa: Loc. Lunca, Str Marginea, Jud. Teleorman, T 26, P 2204, 2205

Nr. Crt	Nr cadastral Nr. topografic	Suprafaţa* (mp)	Observaţii / Referinţe
A1	21746	Din acte: 1.400 Masurata: 1.406	Sector cadastral:12 Teren neimprejmuit;

Construcţii

Crt	Nr cadastral Nr. topografic	Adresa	Observaţii / Referinţe
A1.1		Loc. Lunca, Str Marginea, Jud. Teleorman, T 26, P 2204, 2205	Nr. niveluri:1; S. construita la sol:28 mp; S. construita desfasurata:28 mp;
A1.2		Loc. Lunca, Str Marginea, Jud. Teleorman, T 26, P 2204, 2205	Nr. niveluri:1; S. construita la sol:87 mp; S. construita desfasurata:87 mp;

B. Partea II. Proprietari şi acte

Inscrieri privitoare la dreptul de proprietate şi alte drepturi reale		Referinţe
501 / 07/05/2001		
Contract De Vânzare-Cumpărare nr. aut. nr. 870, din 18/04/2001 emis de BNP TURNU MAGURELE;		
B1	Intabulare, drept de PROPRIETATEcu titlu de cumparare, bun comun, dobandit prin Conventie, cota actuala 1/1, cota initiala 1/1	A1
	1) **MITROI COSTEL**, Lipsa CNP 2) **MITROI FELICIA**, Lipsa CNP	
/		
Act Normativ nr. 7, din 13/03/1996 emis de PARLAMENTUL ROMANIEI;		
B2	Intabulare, drept de PROPRIETATE, dobandit prin Lege, cota actuala 1/1, cota initiala 1/1	A1.1, A1.2
	1) **MITROI COSTEL**, Lipsa CNP 2) **MITROI FELICIA**, Lipsa CNP	

C. Partea III. SARCINI .

Inscrieri privind dezmembramintele dreptului de proprietate, drepturi reale de garanţie şi sarcini	Referinţe
NU SUNT	

Neautentificat în circuitul civil

Anexa Nr. 1 La Partea I

Teren

Nr cadastral	Suprafaţa (mp)*	Observaţii / Referinţe
21746	Din acte: 1.400 Masurata: 1.406	

* Suprafaţa este determinată in planul de proiecţie Stereo 70.

DETALII LINIARE IMOBIL

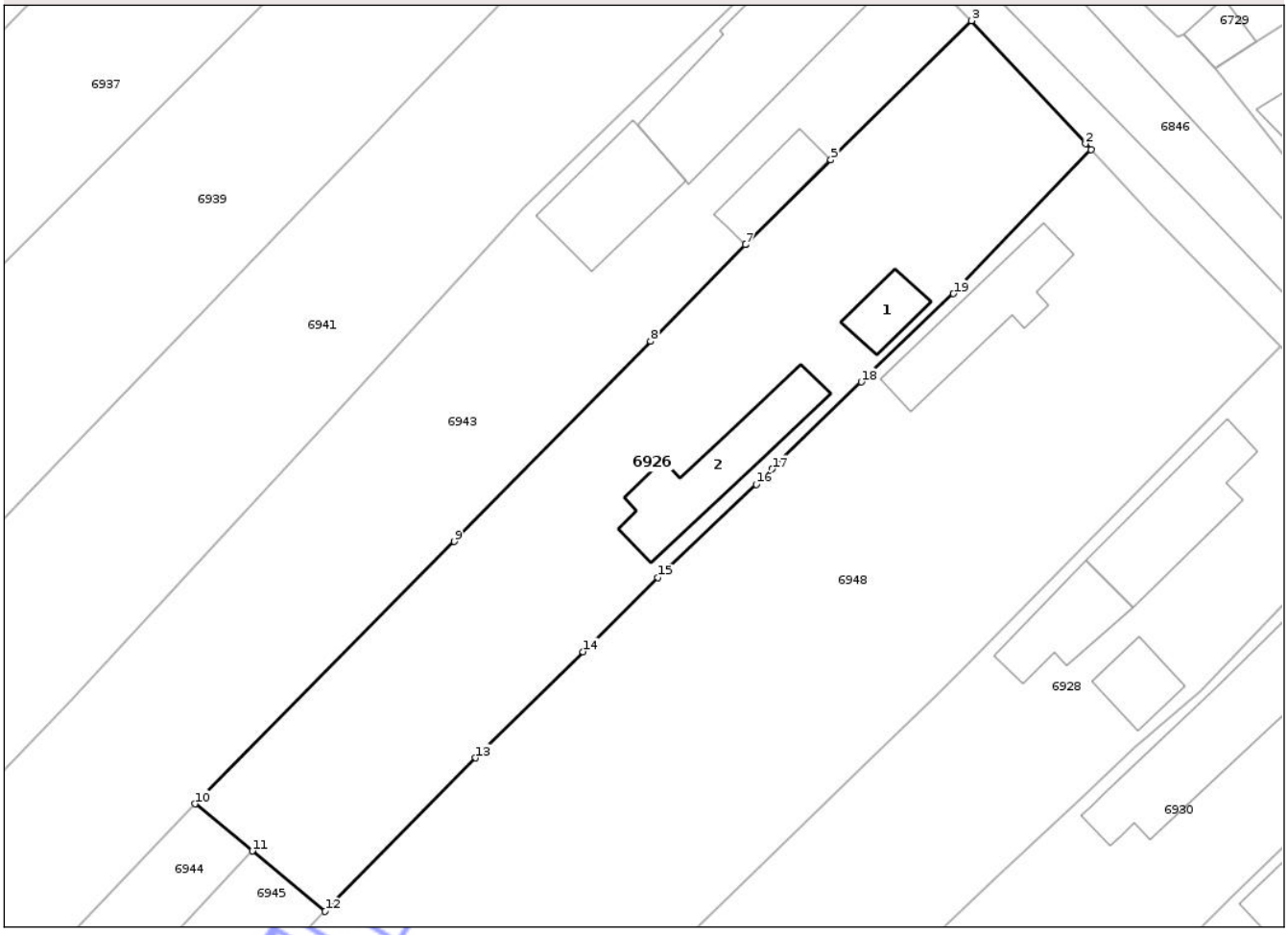

Date referitoare la teren

Crt	Categorie folosinţă	Intra vilan	Suprafaţa (mp)	Tarla	Parcelă	Nr. topo	Observaţii / Referinţe
1	curti constructii	DA	948	26	2204, 2205	-	
2	livada	DA	458	26	2204, 2205	-	

Date referitoare la construcţii

Crt	Număr	Destinaţie construcţie	Supraf. (mp)	Situaţie juridică	Observaţii / Referinţe
A1.1		constructii anexa	28	Cu acte	Nr. niveluri:1; S. construita la sol:28 mp; S. construita desfasurata:28 mp;
A1.2		constructii anexa	87	Cu acte	Nr. niveluri:1; S. construita la sol:87 mp; S. construita desfasurata:87 mp;

Lungime Segmente

1) Valorile lungimilor segmentelor sunt obţinute din proiecţie în plan.

Punct început	X / Y	Punct sfârşit	X / Y	Lungime segment (** (m)
1	481.287,13 259.442,332	2	481.286,673 259.442,825	0.672
2	481.286,673 259.442,825	3	481.276,849 259.453,437	14.461

Document care conţine date cu caracter personal, protejat de prevederile Regulamentului (UE) nr. 679/2016 şi Legii 190/2018

Punct început	X / Y	Punct sfârşit	X / Y	Lungime segment (** (m)
3	481.276,849 259.453,437	4	481.265,091 259.441,815	16.533
4	481.265,091 259.441,815	5	481.264,714 259.441,442	0.53
5	481.264,714 259.441,442	6	481.257,423 259.434,227	10.257
6	481.257,423 259.434,227	7	481.257,337 259.434,139	0.123
7	481.257,337 259.434,139	8	481.249,179 259.425,817	11.654
8	481.249,179 259.425,817	9	481.232,262 259.408,558	24.168
9	481.232,262 259.408,558	10	481.209,932 259.385,946	31.779
10	481.209,932 259.385,946	11	481.214,857 259.381,877	6.388
11	481.214,857 259.381,877	12	481.221,134 259.376,677	8.151
12	481.221,134 259.376,677	13	481.234,103 259.389,901	18.522
13	481.234,103 259.389,901	14	481.243,359 259.399,051	13.016
14	481.243,359 259.399,051	15	481.249,816 259.405,434	9.079
15	481.249,816 259.405,434	16	481.258,286 259.413,471	11.676
16	481.258,286 259.413,471	17	481.259,653 259.414,804	1.91
17	481.259,653 259.414,804	18	481.267,341 259.422,303	10.739
18	481.267,341 259.422,303	19	481.275,276 259.429,919	10.999
19	481.275,276 259.429,919	1	481.287,13 259.442,332	17.164

**** Lungimile segmentelor sunt determinate în planul de proiecţie Stereo 70 şi sunt rotunjite la 1 milimetru.**
***** Distanţa dintre puncte este formată din segmente cumulate ce sunt mai mici decât valoarea 1 milimetru.**

Neutilizabil în circuitul civil

DATE DESPRE IMOBILUL NR. 6969

Oficiul de Cadastru şi Publicitate Imobiliară TELEORMAN
Biroul de Cadastru şi Publicitate Imobiliară Alexandria

A. Partea I. Descrierea imobilului

TEREN Intravilan

Adresa: Loc. Lunca, Str Manica, Nr. 11, Jud. Teleorman

Nr. Crt	Nr cadastral Nr. topografic	Suprafaţa* (mp)	Observaţii / Referinţe
A1	23379	Din acte: 3.276 Masurata: 2.926	Sector cadastral:12 Teren neimprejmuit;

Construcţii

Crt	Nr cadastral Nr. topografic	Adresa	Observaţii / Referinţe
A1.1	23379-C1	Loc. Lunca, Str Manica, Nr. 11, Jud. Teleorman	Nr. niveluri:1; S. construita la sol:58 mp; S. construita desfasurata:58 mp; C1=LOCUINTA
A1.2	23379-C2	Loc. Lunca, Str Manica, Nr. 11, Jud. Teleorman	Nr. niveluri:1; S. construita la sol:31 mp; S. construita desfasurata:31 mp; C2=ANEXA
A1.3	23379-C3	Loc. Lunca, Str Manica, Nr. 11, Jud. Teleorman	Nr. niveluri:1; S. construita la sol:14 mp; S. construita desfasurata:14 mp; C3=ANEXA

B. Partea II. Proprietari şi acte

Inscrieri privitoare la dreptul de proprietate şi alte drepturi reale		Referinţe
72469 / 08/11/2022		
Act Notarial nr. Contract de vanzare aut.nr.2581, din 08/11/2022 emis de Radu Marian;		
B2	Intabulare, drept de PROPRIETATEcu titlu de cumparare, bun comun, dobandit prin Convenţie, cota actuala 1/1, cota initiala 1/1	A1, A1.1, A1.2, A1.3
	1) **IVANA ADRIAN-VLĂDUŢ-EUGEN** 2) **IVANA ADRIANA**	

C. Partea III. SARCINI .

Inscrieri privind dezmembramintele dreptului de proprietate, drepturi reale de garanţie şi sarcini	Referinţe
NU SUNT	

Neutilizabil în circuitul civil

Anexa Nr. 1 La Partea I

Teren

Nr cadastral	Suprafaţa (mp)*	Observaţii / Referinţe
23379	Din acte: 3.276 Masurata: 2.926	

* Suprafaţa este determinată in planul de proiecţie Stereo 70.

DETALII LINIARE IMOBIL

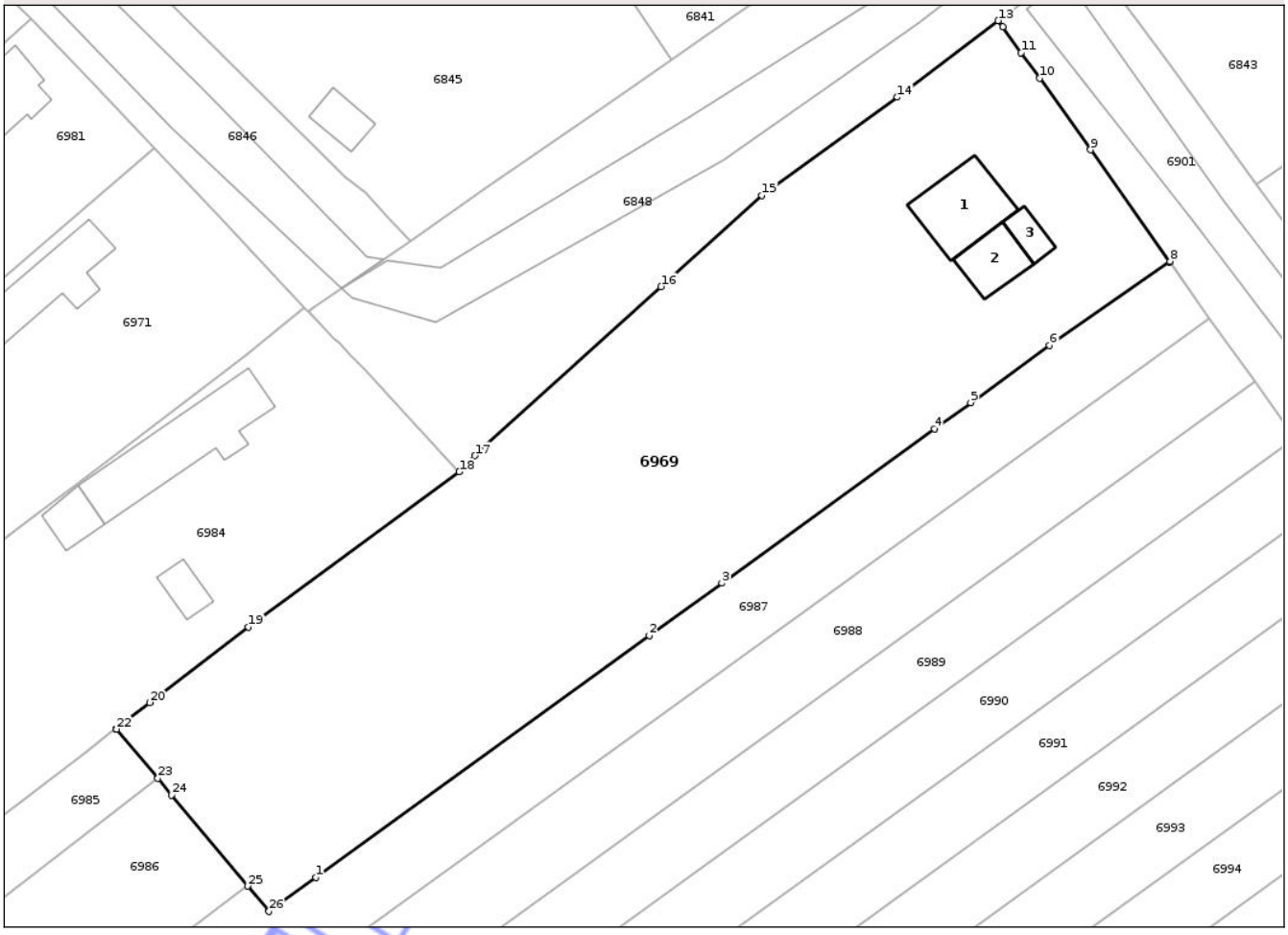

Date referitoare la teren

Crt	Categorie folosinţă	Intra vilan	Suprafaţa (mp)	Tarla	Parcelă	Nr. topo	Observaţii / Referinţe
1	curti constructii	DA	962	-	-	-	
2	arabil	DA	1.964	-	-	-	

Date referitoare la construcţii

Crt	Număr	Destinaţie construcţie	Supraf. (mp)	Situaţie juridică	Observaţii / Referinţe
A1.1	23379-C1	constructii de locuinte	58	Cu acte	Nr. niveluri:1; S. construita la sol:58 mp; S. construita desfasurata:58 mp; C1=LOCUINTA
A1.2	23379-C2	constructii anexa	31	Cu acte	Nr. niveluri:1; S. construita la sol:31 mp; S. construita desfasurata:31 mp; C2=ANEXA
A1.3	23379-C3	constructii anexa	14	Cu acte	Nr. niveluri:1; S. construita la sol:14 mp; S. construita desfasurata:14 mp; C3=ANEXA

Lungime Segmente

1) Valorile lungimilor segmentelor sunt obţinute din proiecţie în plan.

Punct început	X / Y	Punct sfârşit	X / Y	Lungime segment (** (m)
1	481.656,859 258.997,156	2	481.689,989 259.021,175	40.921

Punct început	X / Y	Punct sfârşit	X / Y	Lungime segment (** (m)
2	481.689,989 259.021,175	3	481.697,196 259.026,4	8.901

Document care conţine date cu caracter personal, protejat de prevederile Regulamentului (UE) nr. 679/2016 şi Legii 190/2018

Punct început	X / Y	Punct sfârşit	X / Y	Lungime segment (** (m)
3	481.697,196 259.026,4	4	481.718,311 259.041,709	26.081
5	481.721,925 259.044,328	6	481.729,767 259.050,014	9.687
7	481.741,678 259.058,316	8	481.741,751 259.058,367	0.089
9	481.733,846 259.069,446	10	481.728,761 259.076,545	8.732
11	481.726,931 259.079,099	12	481.725,102 259.081,653	3.142
13	481.724,662 259.082,267	14	481.714,636 259.074,671	12.579
15	481.701,181 259.064,915	16	481.691,158 259.055,849	13.515
17	481.672,659 259.039,06	18	481.671,1 259.037,449	2.242
19	481.650,157 259.022,038	20	481.640,339 259.014,526	12.362
21	481.636,981 259.011,957	22	481.637,038 259.011,888	0.089
23	481.641,138 259.006,992	24	481.642,529 259.005,331	2.166
25	481.650,101 258.996,288	26	481.652,202 258.993,779	3.273

Punct început	X / Y	Punct sfârşit	X / Y	Lungime segment (** (m)
4	481.718,311 259.041,709	5	481.721,925 259.044,328	4.463
6	481.729,767 259.050,014	7	481.741,678 259.058,316	14.519
8	481.741,751 259.058,367	9	481.733,846 259.069,446	13.61
10	481.728,761 259.076,545	11	481.726,931 259.079,099	3.142
12	481.725,102 259.081,653	13	481.724,662 259.082,267	0.755
14	481.714,636 259.074,671	15	481.701,181 259.064,915	16.62
16	481.691,158 259.055,849	17	481.672,659 259.039,06	24.982
18	481.671,1 259.037,449	19	481.650,157 259.022,038	26.002
20	481.640,339 259.014,526	21	481.636,981 259.011,957	4.229
22	481.637,038 259.011,888	23	481.641,138 259.006,992	6.386
24	481.642,529 259.005,331	25	481.650,101 258.996,288	11.795
26	481.652,202 258.993,779	1	481.656,859 258.997,156	5.753

**** Lungimile segmentelor sunt determinate în planul de proiecţie Stereo 70 şi sunt rotunjite la 1 milimetru.**
***** Distanţa dintre puncte este formată din segmente cumulate ce sunt mai mici decât valoarea 1 milimetru.**

Neutilizabil în circuitul civil

DATE DESPRE IMOBILUL NR. 7386

Oficiul de Cadastru şi Publicitate Imobiliară TELEORMAN
Biroul de Cadastru şi Publicitate Imobiliară Alexandria

A. Partea I. Descrierea imobilului

TEREN Extravilan

Adresa: Jud. Teleorman

Nr. Crt	Nr cadastral Nr. topografic	Suprafaţa* (mp)	Observaţii / Referinţe
A1		2.951	Sector cadastral:17 Teren neimprejmuit;

B. Partea II. Proprietari şi acte

Inscrieri privitoare la dreptul de proprietate şi alte drepturi reale		Referinţe
/		
Act Administrativ nr. 4200642, din 30/01/1997 emis de CJSDPT Teleorman;		
B1	Intabulare, drept de PROPRIETATE, dobandit prin Reconstituire, cota actuala 1/1, cota initiala 1/1	A1
	1) **CĂZANARU ELENA**, Lipsa CNP 2) **VARZA CRISTINA**, Lipsa CNP 3) **CONSTANTIN STEFANIA** DEFUNCT:Da	

C. Partea III. SARCINI .

Inscrieri privind dezmembramintele dreptului de proprietate, drepturi reale de garanţie şi sarcini	Referinţe
NU SUNT	

Neutilizabil în circuitul civil

Anexa Nr. 1 La Partea I

Teren

Nr cadastral	Suprafaţa (mp)*	Observaţii / Referinţe
	2.951	

* Suprafaţa este determinată in planul de proiecţie Stereo 70.

DETALII LINIARE IMOBIL



Date referitoare la teren

Crt	Categorie folosinţă	Intra vilan	Suprafaţa (mp)	Tarla	Parcelă	Nr. topo	Observaţii / Referinţe
1	arabil	NU	2.951	58	15	-	

Lungime Segmente
1) Valorile lungimilor segmentelor sunt obţinute din proiecţie în plan.

Punct început	X / Y	Punct sfârşit	X / Y	Lungime segment (** (m)
1	481.204,058 259.142,614	2	480.894,925 258.878,549	406.563
2	480.894,925 258.878,549	3	480.896,203 258.877,053	1.967
3	480.896,203 258.877,053	4	480.899,638 258.873,032	5.289
4	480.899,638 258.873,032	5	481.208,681 259.137,021	406.445
5	481.208,681 259.137,021	6	481.207,799 259.138,435	1.667

Document care conţine date cu caracter personal, protejat de prevederile Regulamentului (UE) nr. 679/2016 şi Legii 190/2018

Punct început	X / Y	Punct sfârşit	X / Y	Lungime segment (** (m)
6	481.207,799 259.138,435	7	481.207,057 259.139,624	1.402
7	481.207,057 259.139,624	8	481.205,455 259.141,221	2.261
8	481.205,455 259.141,221	1	481.204,058 259.142,614	1.974

** Lungimile segmentelor sunt determinate în planul de proiecţie Stereo 70 şi sunt rotunjite la 1 milimetru.
*** Distanţa dintre puncte este formată din segmente cumulate ce sunt mai mici decât valoarea 1 milimetru.

Neutilizabil in circuitul civil

DATE DESPRE IMOBILUL NR. 6825

Oficiul de Cadastru şi Publicitate Imobiliară TELEORMAN
Biroul de Cadastru şi Publicitate Imobiliară Alexandria

A. Partea I. Descrierea imobilului

TEREN Intravilan

Adresa: Loc. Lunca, Str Manica, Nr. 14, Jud. Teleorman

Nr. Crt	Nr cadastral Nr. topografic	Suprafaţa* (mp)	Observaţii / Referinţe
A1		Din acte: 1.574 Masurata: 1.627	Sector cadastral:11 Teren neimprejmuit;

Construcţii

Crt	Nr cadastral Nr. topografic	Adresa	Observaţii / Referinţe
A1.1		Loc. Lunca, Str Manica, Nr. 14, Jud. Teleorman	Nr. niveluri:1; S. construita la sol:124 mp; S. construita desfasurata:124 mp;
A1.2		Loc. Lunca, Str Manica, Nr. 14, Jud. Teleorman	Nr. niveluri:1; S. construita la sol:27 mp; S. construita desfasurata:27 mp;

B. Partea II. Proprietari şi acte

Inscrieri privitoare la dreptul de proprietate şi alte drepturi reale		Referinţe
/		
Act Administrativ nr. 4200460, din 14/02/1996 emis de CJSDPT Teleorman;		
B1	Intabulare, drept de PROPRIETATE, dobandit prin Reconstituire, cota actuala 1/1, cota initiala 1/1	A1
	1) **IVANA P MARIA**, Lipsa CNP 2) **IVANA CRISTINA**, Lipsa CNP 3) **GRASZIN TEODOSIA**, Lipsa CNP	
Act Normativ nr. 7, din 13/03/1996 emis de PARLAMENTUL ROMANIEI;		
B2	Intabulare, drept de PROPRIETATE, dobandit prin Lege, cota actuala 1/1, cota initiala 1/1	A1.1, A1.2
	1) **IVANA P MARIA**, Lipsa CNP 2) **IVANA CRISTINA**, Lipsa CNP 3) **GRASZIN TEODOSIA**, Lipsa CNP	

C. Partea III. SARCINI .

Inscrieri privind dezmembramintele dreptului de proprietate, drepturi reale de garanţie şi sarcini	Referinţe
NU SUNT	

Neutilizabil în circuitul civil

Anexa Nr. 1 La Partea I

Teren

Nr cadastral	Suprafaţa (mp)*	Observaţii / Referinţe
	Din acte: 1.574 Masurata: 1.627	

* Suprafaţa este determinată in planul de proiecţie Stereo 70.

DETALII LINIARE IMOBIL

Date referitoare la teren

Crt	Categorie folosinţă	Intra vilan	Suprafaţa (mp)	Tarla	Parcelă	Nr. topo	Observaţii / Referinţe
1	curti constructii	DA	682	14	1042,1043	-	
2	arabil	DA	945	14	1042,1043	-	

Date referitoare la construcţii

Crt	Număr	Destinaţie construcţie	Supraf. (mp)	Situaţie juridică	Observaţii / Referinţe
A1.1		constructii de locuinte	124	Cu acte	Nr. niveluri:1; S. construita la sol:124 mp; S. construita desfasurata:124 mp;
A1.2		constructii anexa	27	Cu acte	Nr. niveluri:1; S. construita la sol:27 mp; S. construita desfasurata:27 mp;

Lungime Segmente

1) Valorile lungimilor segmentelor sunt obţinute din proiecţie în plan.

Punct început	X / Y	Punct sfârşit	X / Y	Lungime segment (** (m)
1	481.804,226 259.157,143	2	481.811,274 259.162,204	8.677
2	481.811,274 259.162,204	3	481.811,435 259.162,317	0.197

Document care conţine date cu caracter personal, protejat de prevederile Regulamentului (UE) nr. 679/2016 şi Legii 190/2018

Punct început	X / Y	Punct sfârşit	X / Y	Lungime segment (** (m)
3	481.811,435 259.162,317	4	481.805,333 259.170,514	10.219
4	481.805,333 259.170,514	5	481.794,517 259.185,644	18.599
5	481.794,517 259.185,644	6	481.793,295 259.187,285	2.046
6	481.793,295 259.187,285	7	481.787,062 259.195,657	10.438
7	481.787,062 259.195,657	8	481.772,122 259.216,156	25.366
8	481.772,122 259.216,156	9	481.767,92 259.222,03	7.222
9	481.767,92 259.222,03	10	481.766,975 259.223,351	1.625
10	481.766,975 259.223,351	11	481.763,756 259.220,916	4.036
11	481.763,756 259.220,916	12	481.748,996 259.210,545	18.039
12	481.748,996 259.210,545	13	481.752,483 259.206,639	5.236
13	481.752,483 259.206,639	14	481.754,546 259.204,328	3.098
14	481.754,546 259.204,328	15	481.769,954 259.182,702	26.554
15	481.769,954 259.182,702	16	481.771,641 259.180,378	2.872
16	481.771,641 259.180,378	17	481.775,217 259.175,453	6.087
17	481.775,217 259.175,453	18	481.781,934 259.166,202	11.432
18	481.781,934 259.166,202	19	481.785,52 259.160,655	6.605
19	481.785,52 259.160,655	20	481.793,842 259.149,386	14.009
20	481.793,842 259.149,386	1	481.804,226 259.157,143	12.961

**** Lungimile segmentelor sunt determinate în planul de proiecţie Stereo 70 şi sunt rotunjite la 1 milimetru.**
***** Distanţa dintre puncte este formată din segmente cumulate ce sunt mai mici decât valoarea 1 milimetru.**

Neutilizabil în circuitul civil

DATE DESPRE IMOBILUL NR. 6875

Oficiul de Cadastru şi Publicitate Imobiliară TELEORMAN
Biroul de Cadastru şi Publicitate Imobiliară Alexandria

A. Partea I. Descrierea imobilului

TEREN Intravilan

Adresa: Loc. Lunca, Jud. Teleorman

Nr. Crt	Nr cadastral Nr. topografic	Suprafaţa* (mp)	Observaţii / Referinţe
A1		1.000	Sector cadastral:11 Teren neimprejmuit;

B. Partea II. Proprietari şi acte

Inscrieri privitoare la dreptul de proprietate şi alte drepturi reale		Referinţe
/		
Act Notarial nr. Act de partaj voluntar 734, din 07/05/2019 emis de NP PAUN PICU;		
B1	Intabulare, drept de PROPRIETATE, dobandit prin Iesire Din Indiviziune, cota actuala 1/1, cota initiala 1/1	A1
	1) **LITA VALENTIN**	

C. Partea III. SARCINI .

Inscrieri privind dezmembramintele dreptului de proprietate, drepturi reale de garanţie şi sarcini	Referinţe
NU SUNT	

Neutilizabil în circuitul civil

Anexa Nr. 1 La Partea I

Teren

Nr cadastral	Suprafaţa (mp)*	Observaţii / Referinţe
	1.000	

* Suprafaţa este determinată in planul de proiecţie Stereo 70.

DETALII LINIARE IMOBIL

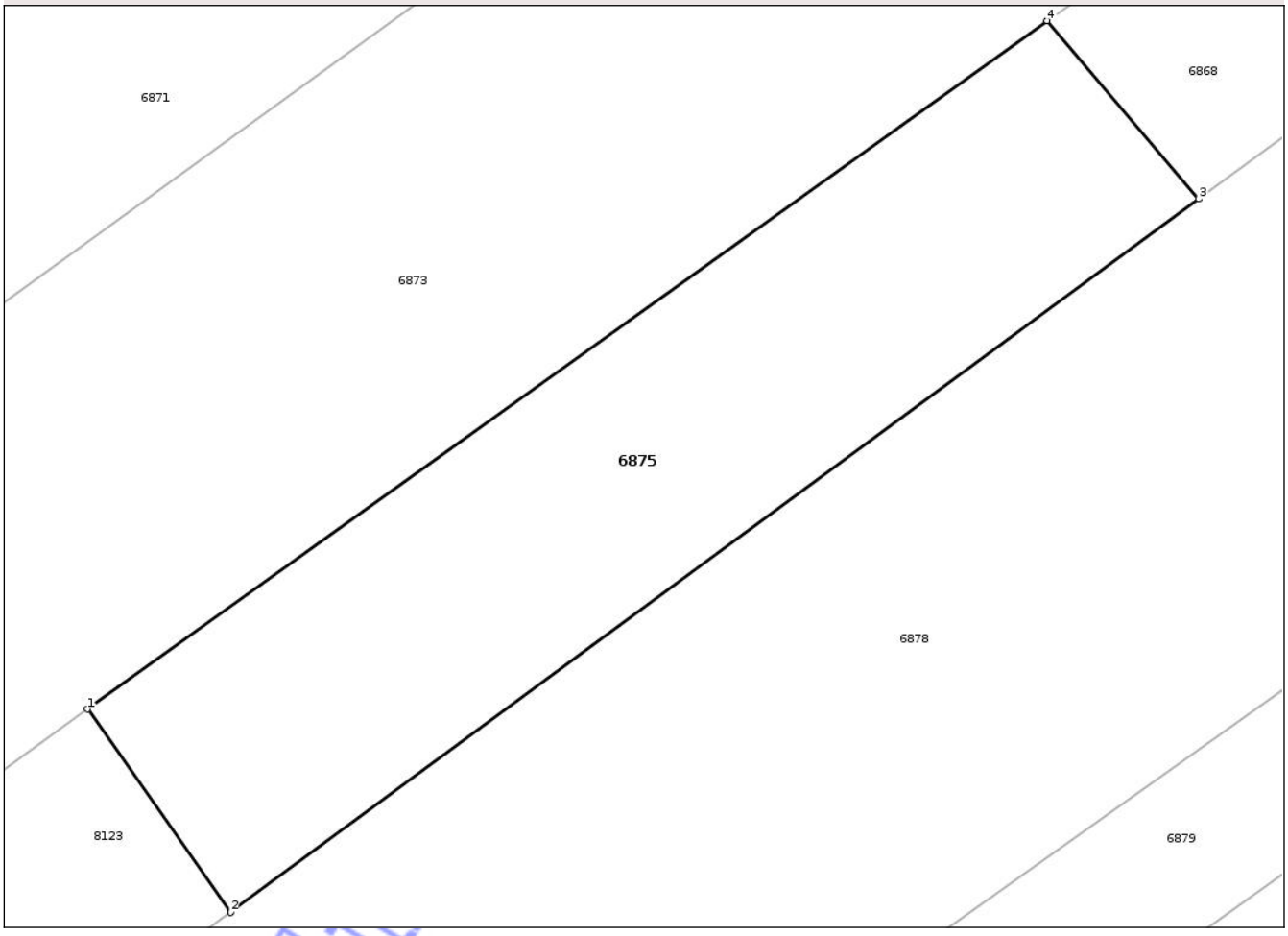

Date referitoare la teren

Crt	Categorie folosinţă	Intra vilan	Suprafaţa (mp)	Tarla	Parcelă	Nr. topo	Observaţii / Referinţe
1	arabil	DA	1.000	58	50	-	

Lungime Segmente
1) Valorile lungimilor segmentelor sunt obţinute din proiecţie în plan.

Punct început	X / Y	Punct sfârşit	X / Y	Lungime segment (** (m)
1	481.911,952 258.858,624	2	481.920,408 258.846,639	14.667
2	481.920,408 258.846,639	3	481.977,578 258.888,715	70.984
3	481.977,578 258.888,715	4	481.968,618 258.899,222	13.809
4	481.968,618 258.899,222	1	481.911,952 258.858,624	69.708

**** Lungimile segmentelor sunt determinate în planul de proiecţie Stereo 70 şi sunt rotunjite la 1 milimetru.**

Document care conţine date cu caracter personal, protejat de prevederile Regulamentului (UE) nr. 679/2016 şi Legii 190/2018

***** Distanţa dintre puncte este formată din segmente cumulate ce sunt mai mici decât valoarea 1 milimetru.**

Neutilizabil in circuitul civil

DATE DESPRE IMOBILUL NR. 7032

Oficiul de Cadastru şi Publicitate Imobiliară TELEORMAN
Biroul de Cadastru şi Publicitate Imobiliară Alexandria

A. Partea I. Descrierea imobilului

TEREN Necunoscut

Adresa: Loc. Lunca, Str Agronomului, Jud. Teleorman

Nr. Crt	Nr cadastral Nr. topografic	Suprafaţa* (mp)	Observaţii / Referinţe
A1		920	Sector cadastral:12 Teren neimprejmuit;

B. Partea II. Proprietari şi acte

Inscrieri privitoare la dreptul de proprietate şi alte drepturi reale		Referinţe
/		
Act Administrativ nr. 4200358, din 10/01/1996 emis de CJSDPT Teleorman;		
B1	Intabulare, drept de PROPRIETATE, dobandit prin Reconstituire, cota actuala 1/1, cota initiala 1/1	A1
	1) **BODÎRCĂ F NICOLAE**, Lipsa CNP	

C. Partea III. SARCINI .

Inscrieri privind dezmembramintele dreptului de proprietate, drepturi reale de garanţie şi sarcini	Referinţe
NU SUNT	

Neutilizabil în circuitul civil

Anexa Nr. 1 La Partea I

Teren

Nr cadastral	Suprafaţa (mp)*	Observaţii / Referinţe
	920	

* Suprafaţa este determinată in planul de proiecţie Stereo 70.

DETALII LINIARE IMOBIL

Date referitoare la teren

Crt	Categorie folosinţă	Intra vilan	Suprafaţa (mp)	Tarla	Parcelă	Nr. topo	Observaţii / Referinţe
1	arabil	DA	202	57	306	-	In act T58
2	arabil	NU	718	57	306	-	In act T58

Lungime Segmente

1) Valorile lungimilor segmentelor sunt obţinute din proiecţie în plan.

Punct început	X / Y	Punct sfârşit	X / Y	Lungime segment (** (m)
1	481.933,512 258.789,428	2	481.621,923 258.564,089	384.533
2	481.621,923 258.564,089	3	481.622,714 258.562,514	1.762
3	481.622,714 258.562,514	4	481.623,011 258.561,924	0.66
4	481.623,011 258.561,924	5	481.934,901 258.787,482	384.905

Document care conţine date cu caracter personal, protejat de prevederile Regulamentului (UE) nr. 679/2016 şi Legii 190/2018

Punct început	X / Y	Punct sfârşit	X / Y	Lungime segment (** (m)
5	481.934,901 258.787,482	6	481.934,155 258.788,528	1.285
6	481.934,155 258.788,528	7	481.933,658 258.789,224	0.856
7	481.933,658 258.789,224	1	481.933,512 258.789,428	0.25

**** Lungimile segmentelor sunt determinate în planul de proiecţie Stereo 70 şi sunt rotunjite la 1 milimetru.**
***** Distanţa dintre puncte este formată din segmente cumulate ce sunt mai mici decât valoarea 1 milimetru.**

Neutilizabil in circuitul civil

DATE DESPRE IMOBILUL NR. 7336

Oficiul de Cadastru şi Publicitate Imobiliară TELEORMAN
Biroul de Cadastru şi Publicitate Imobiliară Alexandria

A. Partea I. Descrierea imobilului

TEREN Extravilan

Adresa: Jud. Teleorman

Nr. Crt	Nr cadastral Nr. topografic	Suprafaţa* (mp)	Observaţii / Referinţe
A1		2.100	Sector cadastral:15 Teren neimprejmuit;

B. Partea II. Proprietari şi acte

Inscrieri privitoare la dreptul de proprietate şi alte drepturi reale		Referinţe
/		
Act Administrativ nr. 4200368, din 10/01/1996 emis de CJSDPT Teleorman;		
B1	Intabulare, drept de PROPRIETATE, dobandit prin Reconstituire, cota actuala 1/1, cota initiala 1/1	A1
	1) **ANTONESCU ALEXANDRINA**	

C. Partea III. SARCINI .

Inscrieri privind dezmembramintele dreptului de proprietate, drepturi reale de garanţie şi sarcini	Referinţe
NU SUNT	

Neutilizabil în circuitul civil

Anexa Nr. 1 La Partea I

Teren

Nr cadastral	Suprafaţa (mp)*	Observaţii / Referinţe
	2.100	

* Suprafaţa este determinată in planul de proiecţie Stereo 70.

DETALII LINIARE IMOBIL

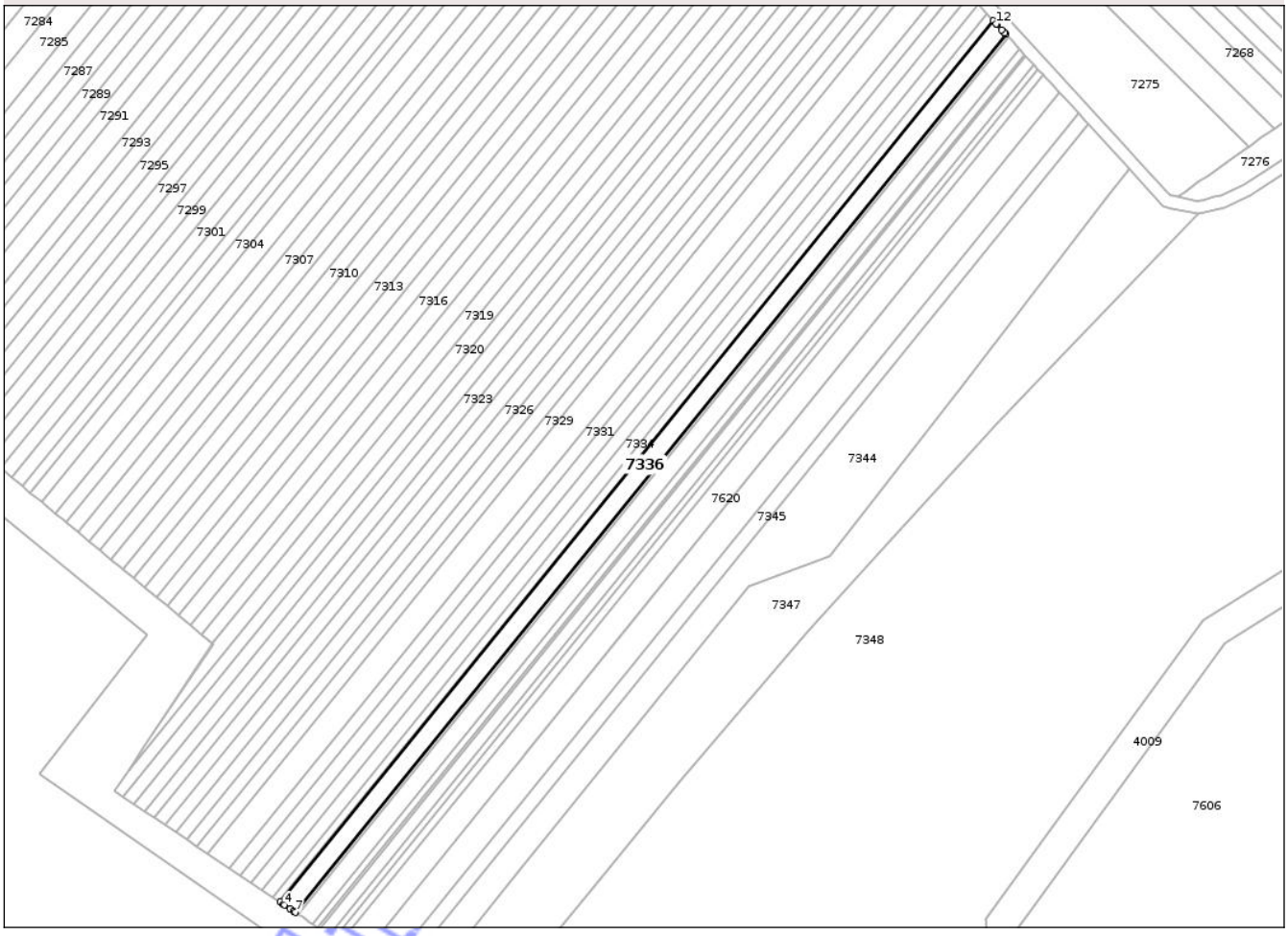

Date referitoare la teren

Crt	Categorie folosinţă	Intra vilan	Suprafaţa (mp)	Tarla	Parcelă	Nr. topo	Observaţii / Referinţe
1	arabil	NU	2.100	56B	324	-	In act T58

Lungime Segmente
1) Valorile lungimilor segmentelor sunt obţinute din proiecţie în plan.

Punct început	X / Y	Punct sfârşit	X / Y	Lungime segment (** (m)
1	480.187,627 258.926,798	2	479.960,393 258.646,378	360.931
2	479.960,393 258.646,378	3	479.961,406 258.645,7	1.219
3	479.961,406 258.645,7	4	479.961,707 258.645,499	0.362
4	479.961,707 258.645,499	5	479.963,56 258.644,259	2.23
5	479.963,56 258.644,259	6	479.964,72 258.643,484	1.395

Document care conţine date cu caracter personal, protejat de prevederile Regulamentului (UE) nr. 679/2016 şi Legii 190/2018

Punct început	X / Y	Punct sfârşit	X / Y	Lungime segment (** (m)
6	479.964,72 258.643,484	7	479.965,259 258.643,123	0.648
7	479.965,259 258.643,123	8	480.191,61 258.922,454	359.528
8	480.191,61 258.922,454	9	480.191,169 258.922,935	0.652
9	480.191,169 258.922,935	10	480.190,22 258.923,97	1.405
10	480.190,22 258.923,97	11	480.188,703 258.925,625	2.245
11	480.188,703 258.925,625	12	480.188,457 258.925,894	0.364
12	480.188,457 258.925,894	1	480.187,627 258.926,798	1.228

**** Lungimile segmentelor sunt determinate în planul de proiecţie Stereo 70 şi sunt rotunjite la 1 milimetru.**
***** Distanţa dintre puncte este formată din segmente cumulate ce sunt mai mici decât valoarea 1 milimetru.**

Neutilizabil in circuitul civil

DATE DESPRE IMOBILUL NR. 7603

Oficiul de Cadastru şi Publicitate Imobiliară TELEORMAN
Biroul de Cadastru şi Publicitate Imobiliară Alexandria

A. Partea I. Descrierea imobilului

TEREN Extravilan

Adresa: Jud. Teleorman

Nr. Crt	Nr cadastral Nr. topografic	Suprafaţa* (mp)	Observaţii / Referinţe
A1		800	Sector cadastral:17 Teren neimprejmuit;

B. Partea II. Proprietari şi acte

Inscrieri privitoare la dreptul de proprietate şi alte drepturi reale		Referinţe
/		
Act Administrativ nr. 4200787, din 14/08/2002 emis de CJSDPT Teleorman;		
B1	Intabulare, drept de PROPRIETATE, dobandit prin Reconstituire, cota actuala 1/1, cota initiala 1/1	A1
	1) **MOHORA ION** 2) **CAPALB LEANA** 3) **RAICA GHERGHINA**	

C. Partea III. SARCINI .

Inscrieri privind dezmembramintele dreptului de proprietate, drepturi reale de garanţie şi sarcini	Referinţe
NU SUNT	

Neutilizabil în circuitul civil

Anexa Nr. 1 La Partea I

Teren

Nr cadastral	Suprafaţa (mp)*	Observaţii / Referinţe
	800	

* Suprafaţa este determinată in planul de proiecţie Stereo 70.

DETALII LINIARE IMOBIL



Date referitoare la teren

Crt	Categorie folosinţă	Intra vilan	Suprafaţa (mp)	Tarla	Parcelă	Nr. topo	Observaţii / Referinţe
1	arabil	NU	800	58	277	-	

Lungime Segmente
1) Valorile lungimilor segmentelor sunt obţinute din proiecţie în plan.

Punct început	X / Y	Punct sfârşit	X / Y	Lungime segment (** (m)
1	481.589,597 258.618,232	2	481.589,005 258.619,01	0.979
2	481.589,005 258.619,01	3	481.588,711 258.619,396	0.484
3	481.588,711 258.619,396	4	481.588,257 258.619,993	0.75
4	481.588,257 258.619,993	5	481.313,206 258.385,04	361.74
5	481.313,206 258.385,04	6	481.313,351 258.384,255	0.798

Document care conţine date cu caracter personal, protejat de prevederile Regulamentului (UE) nr. 679/2016 şi Legii 190/2018

Punct început	X / Y	Punct sfârşit	X / Y	Lungime segment (** (m)
6	481.313,351 258.384,255	7	481.313,363 258.384,189	0.067
7	481.313,363 258.384,189	8	481.313,576 258.383,032	1.176
8	481.313,576 258.383,032	9	481.313,694 258.382,552	0.494
9	481.313,694 258.382,552	1	481.589,597 258.618,232	362.86

** Lungimile segmentelor sunt determinate în planul de proiecţie Stereo 70 şi sunt rotunjite la 1 milimetru.
*** Distanţa dintre puncte este formată din segmente cumulate ce sunt mai mici decât valoarea 1 milimetru.

Neutilizabil in circuitul civil

DATE DESPRE IMOBILUL NR. 7512

Oficiul de Cadastru şi Publicitate Imobiliară TELEORMAN
Biroul de Cadastru şi Publicitate Imobiliară Alexandria

A. Partea I. Descrierea imobilului

TEREN Extravilan

Adresa: Jud. Teleorman

Nr. Crt	Nr cadastral Nr. topografic	Suprafaţa* (mp)	Observaţii / Referinţe
A1		637	Sector cadastral:17 Teren neimprejmuit;

B. Partea II. Proprietari şi acte

Inscrieri privitoare la dreptul de proprietate şi alte drepturi reale		Referinţe
/		
Act Administrativ nr. 4200374, din 10/01/1996 emis de CJSDPT Teleorman;		
B1	Intabulare, drept de PROPRIETATE, dobandit prin Reconstituire, cota actuala 1/1, cota initiala 1/1	A1
	1) **TIANU TUDOR**, Lipsa CNP	

C. Partea III. SARCINI .

Inscrieri privind dezmembramintele dreptului de proprietate, drepturi reale de garanţie şi sarcini	Referinţe
NU SUNT	

Neutilizabil în circuitul civil

Anexa Nr. 1 La Partea I

Teren

Nr cadastral	Suprafaţa (mp)*	Observaţii / Referinţe
	637	

* Suprafaţa este determinată in planul de proiecţie Stereo 70.

DETALII LINIARE IMOBIL

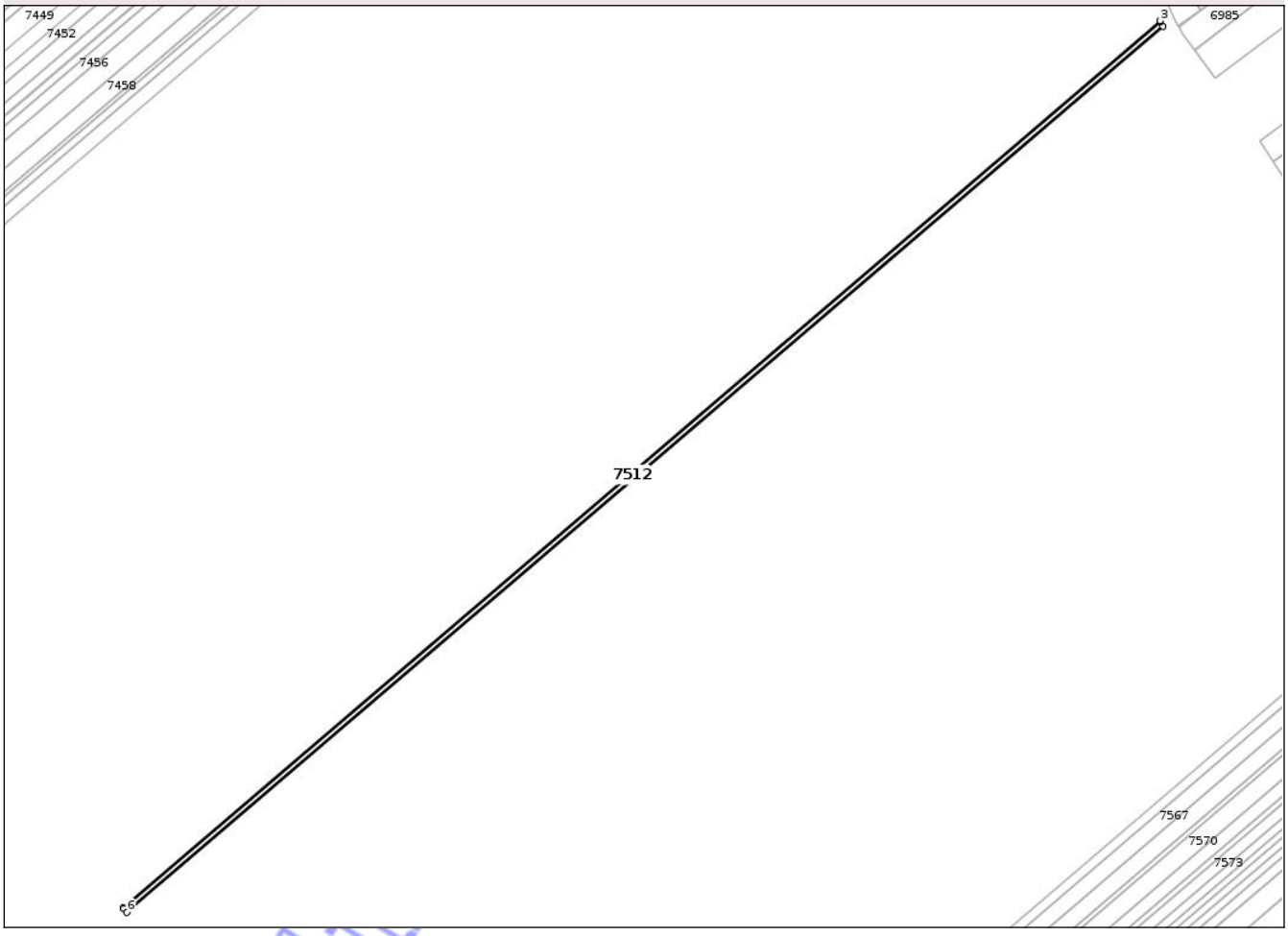

Date referitoare la teren

Crt	Categorie folosinţă	Intra vilan	Suprafaţa (mp)	Tarla	Parcelă	Nr. topo	Observaţii / Referinţe
1	arabil	NU	637	58	149	-	

Lungime Segmente
1) Valorile lungimilor segmentelor sunt obţinute din proiecţie în plan.

Punct început	X / Y	Punct sfârşit	X / Y	Lungime segment (** (m)
1	481.433,376 258.860,327	2	481.432,696 258.861,643	1.481
2	481.432,696 258.861,643	3	481.432,588 258.861,851	0.234
3	481.432,588 258.861,851	4	481.142,521 258.614,071	381.49
4	481.142,521 258.614,071	5	481.142,666 258.613,894	0.228
5	481.142,666 258.613,894	6	481.143,581 258.612,779	1.443

Document care conţine date cu caracter personal, protejat de prevederile Regulamentului (UE) nr. 679/2016 şi Legii 190/2018

Punct început	X / Y	Punct sfârşit	X / Y	Lungime segment (** (m)
6	481.143,581 258.612,779	1	481.433,376 258.860,327	381.132

** Lungimile segmentelor sunt determinate în planul de proiecţie Stereo 70 şi sunt rotunjite la 1 milimetru.
*** Distanţa dintre puncte este formată din segmente cumulate ce sunt mai mici decât valoarea 1 milimetru.

Neutilizabil in circuitul civil

DATE DESPRE IMOBILUL NR. 7298

Oficiul de Cadastru şi Publicitate Imobiliară TELEORMAN
Biroul de Cadastru şi Publicitate Imobiliară Alexandria

A. Partea I. Descrierea imobilului

TEREN Extravilan

Adresa: Jud. Teleorman

Nr. Crt	Nr cadastral Nr. topografic	Suprafaţa* (mp)	Observaţii / Referinţe
A1		1.500	Sector cadastral:15 Teren neimprejmuit;

B. Partea II. Proprietari şi acte

Inscrieri privitoare la dreptul de proprietate şi alte drepturi reale		Referinţe
/		
Act Notarial nr. Certificat de mostenitor 24, din 25/11/2006 emis de NP PAUN PICU;		
B1	Intabulare, drept de PROPRIETATEmostenire si partaj, dobandit prin lesire Din Indiviziune, cota actuala 1/1, cota initiala 1/1	A1
	1) **BODARCA IOAN**	

C. Partea III. SARCINI .

Inscrieri privind dezmembramintele dreptului de proprietate, drepturi reale de garanţie şi sarcini	Referinţe
NU SUNT	

Neutilizabil în circuitul civil

Anexa Nr. 1 La Partea I

Teren

Nr cadastral	Suprafaţa (mp)*	Observaţii / Referinţe
	1.500	

* Suprafaţa este determinată in planul de proiecţie Stereo 70.

DETALII LINIARE IMOBIL

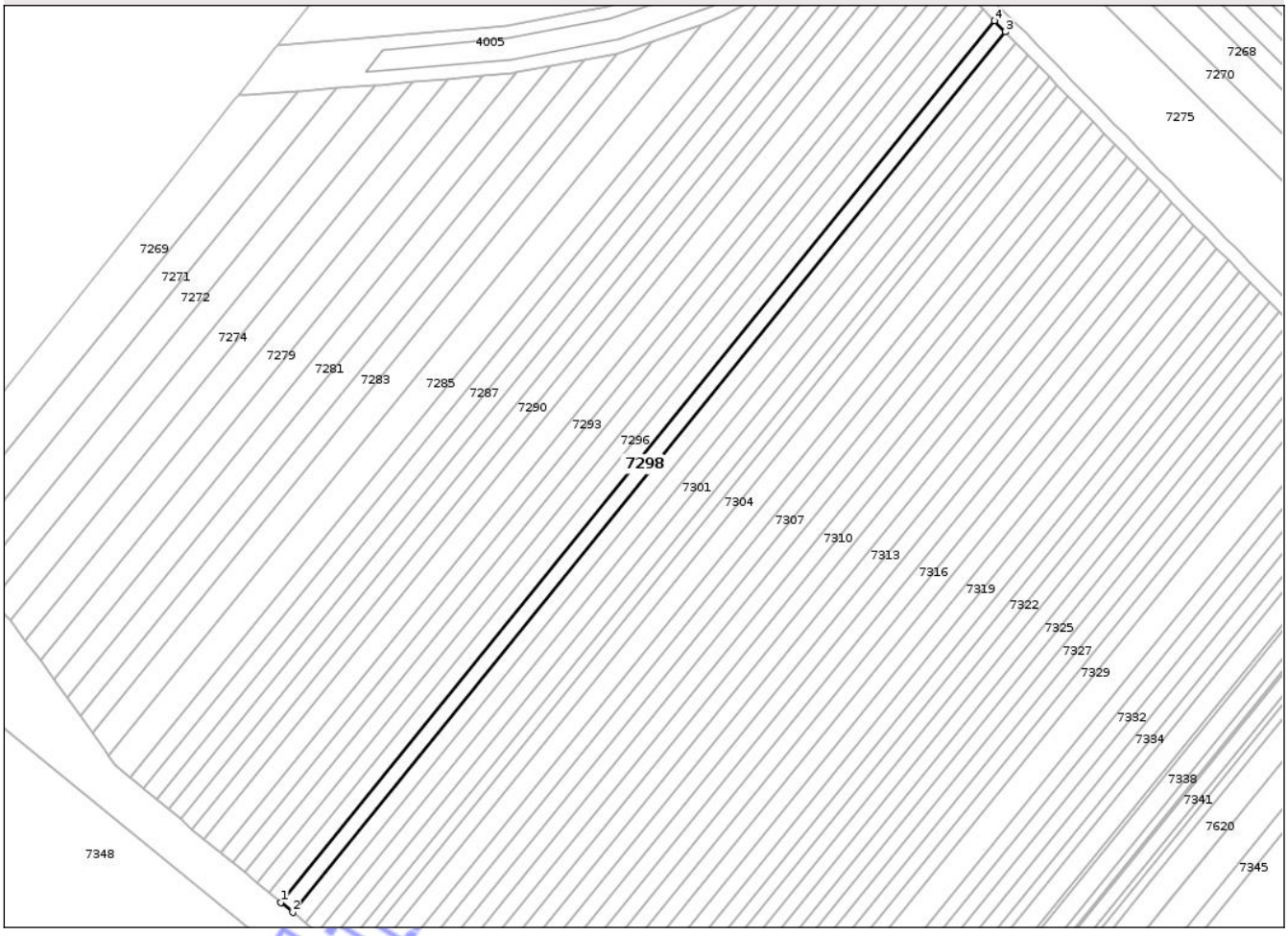

Date referitoare la teren

Crt	Categorie folosinţă	Intra vilan	Suprafaţa (mp)	Tarla	Parcelă	Nr. topo	Observaţii / Referinţe
1	arabil	NU	1.500	56B	22	-	

Lungime Segmente

1) Valorile lungimilor segmentelor sunt obţinute din proiecţie în plan.

Punct început	X / Y	Punct sfârşit	X / Y	Lungime segment (** (m)
1	479.860,866 258.793,151	2	479.864,371 258.790,252	4.549
2	479.864,371 258.790,252	3	480.071,832 259.046,27	329.523
3	480.071,832 259.046,27	4	480.068,63 259.049,543	4.579
4	480.068,63 259.049,543	1	479.860,866 258.793,151	330.004

**** Lungimile segmentelor sunt determinate în planul de proiecţie Stereo 70 şi sunt rotunjite la 1 milimetru.**

Document care conţine date cu caracter personal, protejat de prevederile Regulamentului (UE) nr. 679/2016 şi Legii 190/2018

***** Distanţa dintre puncte este formată din segmente cumulate ce sunt mai mici decât valoarea 1 milimetru.**

Neutilizabil in circuitul civil

DATE DESPRE IMOBILUL NR. 7119

Oficiul de Cadastru şi Publicitate Imobiliară TELEORMAN
Biroul de Cadastru şi Publicitate Imobiliară Alexandria

A. Partea I. Descrierea imobilului

TEREN Extravilan

Adresa: Jud. Teleorman

Nr. Crt	Nr cadastral Nr. topografic	Suprafaţa* (mp)	Observaţii / Referinţe
A1		2.100	Sector cadastral:14 Teren neimprejmuit;

B. Partea II. Proprietari şi acte

Inscrieri privitoare la dreptul de proprietate şi alte drepturi reale		Referinţe
/		
Act Notarial nr. Act de partaj voluntar 243, din 26/01/2021 emis de NP RADU MARIAN;		
B1	Intabulare, drept de PROPRIETATE, dobandit prin Conventie, cota actuala 1/1, cota initiala 1/1	A1
	1) **MITRANA COSTEL**	

C. Partea III. SARCINI .

Inscrieri privind dezmembramintele dreptului de proprietate, drepturi reale de garanţie şi sarcini	Referinţe
NU SUNT	

Neutilizabil în circuitul civil

Anexa Nr. 1 La Partea I

Teren

Nr cadastral	Suprafaţa (mp)*	Observaţii / Referinţe
	2.100	

* Suprafaţa este determinată in planul de proiecţie Stereo 70.

DETALII LINIARE IMOBIL

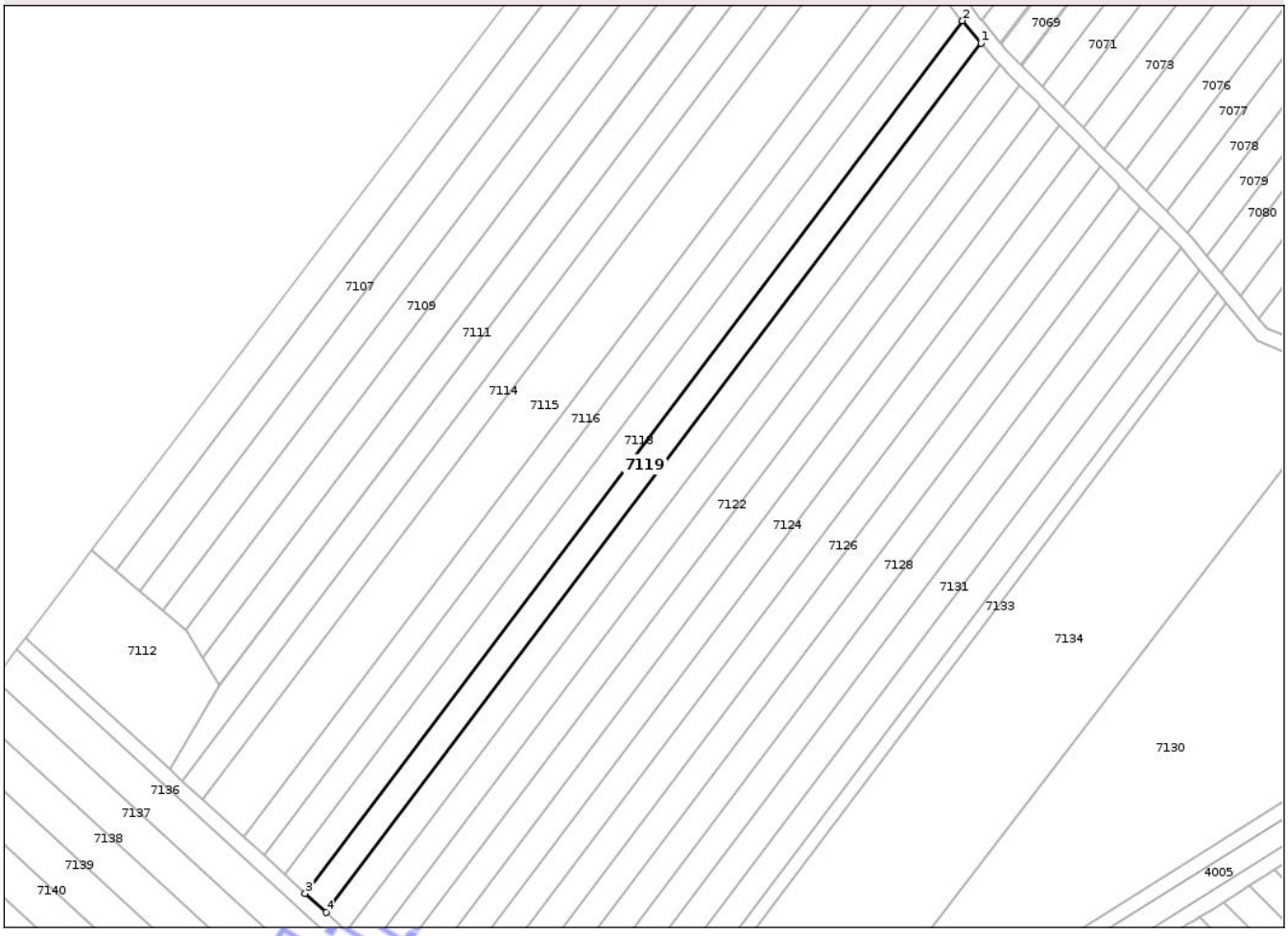

Date referitoare la teren

Crt	Categorie folosinţă	Intra vilan	Suprafaţa (mp)	Tarla	Parcelă	Nr. topo	Observaţii / Referinţe
1	arabil	NU	2.100	55B	17	-	

Lungime Segmente

1) Valorile lungimilor segmentelor sunt obţinute din proiecţie în plan.

Punct început	X / Y	Punct sfârşit	X / Y	Lungime segment (** (m)
1	480.397,495 259.569,753	2	480.392,689 259.575,584	7.557
2	480.392,689 259.575,584	3	480.220,304 259.346,988	286.309
3	480.220,304 259.346,988	4	480.225,75 259.342,006	7.382
4	480.225,75 259.342,006	1	480.397,495 259.569,753	285.245

**** Lungimile segmentelor sunt determinate în planul de proiecţie Stereo 70 şi sunt rotunjite la 1 milimetru.**

Document care conţine date cu caracter personal, protejat de prevederile Regulamentului (UE) nr. 679/2016 şi Legii 190/2018

***** Distanţa dintre puncte este formată din segmente cumulate ce sunt mai mici decât valoarea 1 milimetru.**

Neutilizabil in circuitul civil

DATE DESPRE IMOBILUL NR. 6979

Oficiul de Cadastru şi Publicitate Imobiliară TELEORMAN
Biroul de Cadastru şi Publicitate Imobiliară Alexandria

A. Partea I. Descrierea imobilului

TEREN Necunoscut

Adresa: Loc. Lunca, Str Marginea, Nr. 9, Jud. Teleorman

Nr. Crt	Nr cadastral Nr. topografic	Suprafaţa* (mp)	Observaţii / Referinţe
A1		7.500	Sector cadastral:12 Teren neimprejmuit;

Construcţii

Crt	Nr cadastral Nr. topografic	Adresa	Observaţii / Referinţe
A1.1		Loc. Lunca, Str Marginea, Nr. 9, Jud. Teleorman	Nr. niveluri:1; S. construita la sol:88 mp; S. construita desfasurata:88 mp;
A1.2		Loc. Lunca, Str Marginea, Nr. 9, Jud. Teleorman	Nr. niveluri:1; S. construita la sol:12 mp; S. construita desfasurata:12 mp;

B. Partea II. Proprietari şi acte

Inscrieri privitoare la dreptul de proprietate şi alte drepturi reale		Referinţe
/		
Act Administrativ nr. 4201252, din 20/01/2004 emis de CJSDPT Teleorman;		
B1	Intabulare, drept de PROPRIETATE, dobandit prin Reconstituire, cota actuala 1/1, cota initiala 1/1	A1
	1) **ROBITU M I MARIN**, Lipsa CNP	
Act Normativ nr. 7, din 13/03/1996 emis de PARLAMENTUL ROMANIEI;		
B2	Intabulare, drept de PROPRIETATE, dobandit prin Lege, cota actuala 1/1, cota initiala 1/1	A1.1, A1.2
	1) **ROBITU M I MARIN**, Lipsa CNP	

C. Partea III. SARCINI .

Inscrieri privind dezmembramintele dreptului de proprietate, drepturi reale de garanţie şi sarcini	Referinţe
NU SUNT	

Neutilizabil în circuitul civil

Anexa Nr. 1 La Partea I

Teren

Nr cadastral	Suprafaţa (mp)*	Observaţii / Referinţe
	7.500	

* Suprafaţa este determinată in planul de proiecţie Stereo 70.

DETALII LINIARE IMOBIL

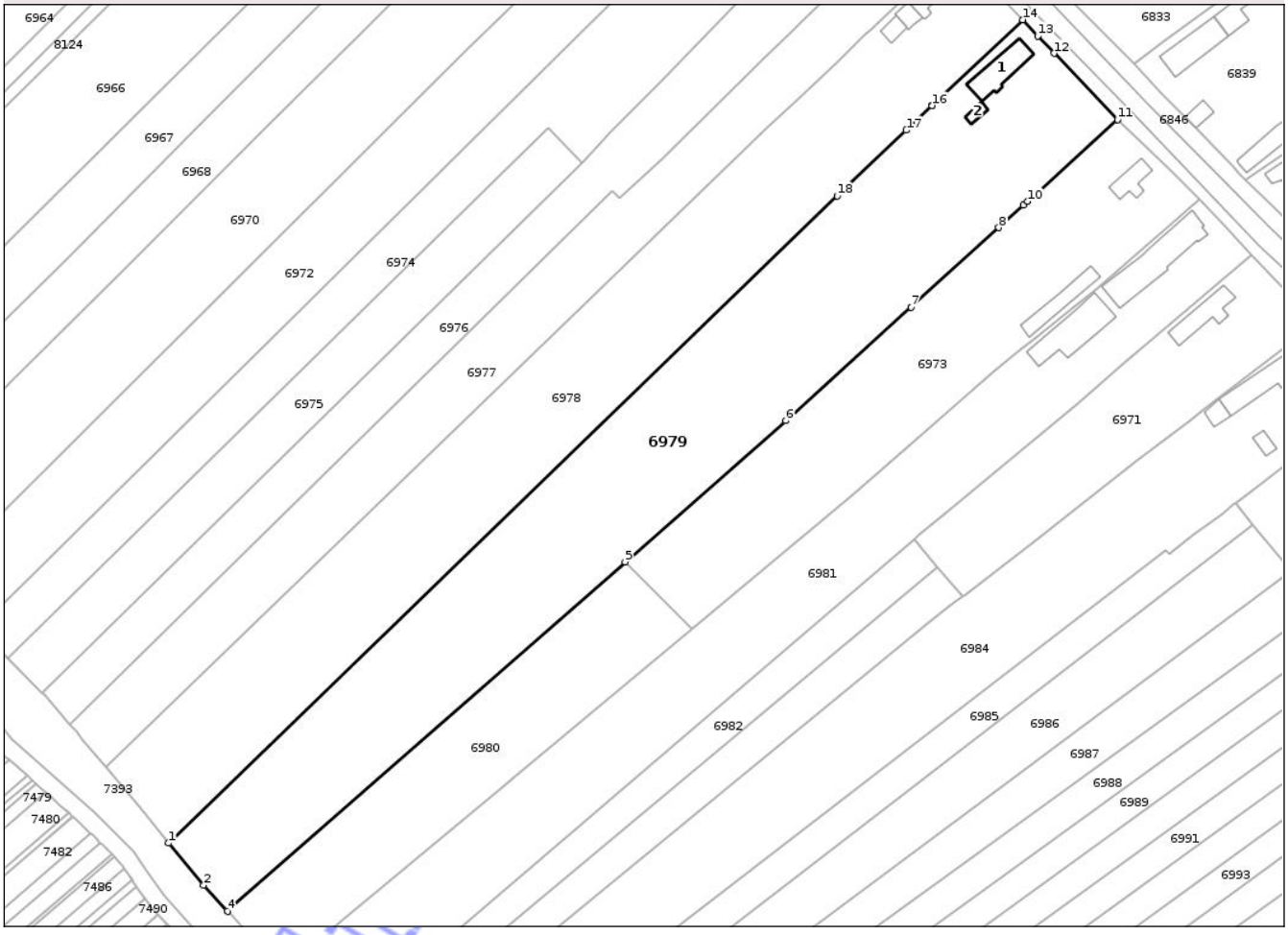

Date referitoare la teren

Crt	Categorie folosinţă	Intra vilan	Suprafaţa (mp)	Tarla	Parcelă	Nr. topo	Observaţii / Referinţe
1	curti constructii	DA	923	25,57	2135,72	-	
2	arabil	DA	1.743	25,57	2135,72	-	
3	arabil	NU	4.834	25,57	2135,72	-	

Date referitoare la construcţii

Crt	Număr	Destinaţie construcţie	Supraf. (mp)	Situaţie juridică	Observaţii / Referinţe
A1.1		constructii de locuinte	88	Cu acte	Nr. niveluri:1; S. construita la sol:88 mp; S. construita desfasurata:88 mp;
A1.2		constructii anexa	12	Cu acte	Nr. niveluri:1; S. construita la sol:12 mp; S. construita desfasurata:12 mp;

Lungime Segmente

1) Valorile lungimilor segmentelor sunt obţinute din proiecţie în plan.

Punct început	X / Y	Punct sfârşit	X / Y	Lungime segment (** (m)
1	481.389,277 258.933,099	2	481.397,396 258.923,327	12.705

Document care conţine date cu caracter personal, protejat de prevederile Regulamentului (UE) nr. 679/2016 şi Legii 190/2018

Punct început	X / Y	Punct sfârşit	X / Y	Lungime segment (** (m)
2	481.397,396 258.923,327	3	481.402,791 258.917,434	7.99
3	481.402,791 258.917,434	4	481.402,943 258.917,268	0.224
4	481.402,943 258.917,268	5	481.495,28 258.998,339	122.876
5	481.495,28 258.998,339	6	481.532,566 259.031,075	49.618
6	481.532,566 259.031,075	7	481.561,722 259.057,354	39.251
7	481.561,722 259.057,354	8	481.582,034 259.075,832	27.46
8	481.582,034 259.075,832	9	481.587,729 259.081,013	7.699
9	481.587,729 259.081,013	10	481.588,726 259.081,92	1.348
10	481.588,726 259.081,92	11	481.609,607 259.100,915	28.228
11	481.609,607 259.100,915	12	481.594,855 259.116,265	21.29
12	481.594,855 259.116,265	13	481.591,076 259.120,303	5.53
13	481.591,076 259.120,303	14	481.587,567 259.124,052	5.135
14	481.587,567 259.124,052	15	481.566,612 259.104,174	28.883
15	481.566,612 259.104,174	16	481.566,588 259.104,151	0.034
16	481.566,588 259.104,151	17	481.560,55 259.098,423	8.323
17	481.560,55 259.098,423	18	481.544,498 259.083,196	22.125
18	481.544,498 259.083,196	1	481.389,277 258.933,099	215.923

**** Lungimile segmentelor sunt determinate în planul de proiecţie Stereo 70 şi sunt rotunjite la 1 milimetru.**
***** Distanţa dintre puncte este formată din segmente cumulate ce sunt mai mici decât valoarea 1 milimetru.**

Neutilizabil în circuitul civil

DATE DESPRE IMOBILUL NR. 7139

Oficiul de Cadastru şi Publicitate Imobiliară TELEORMAN
Biroul de Cadastru şi Publicitate Imobiliară Alexandria

A. Partea I. Descrierea imobilului

TEREN Extravilan

Adresa: Jud. Teleorman

Nr. Crt	Nr cadastral Nr. topografic	Suprafaţa* (mp)	Observaţii / Referinţe
A1		2.100	Sector cadastral:14 Teren neimprejmuit;

B. Partea II. Proprietari şi acte

Inscrieri privitoare la dreptul de proprietate şi alte drepturi reale		Referinţe
/		
Act Administrativ nr. 4200054, din 13/03/1995 emis de CJSDPT Teleorman;		
B1	Intabulare, drept de PROPRIETATE, dobandit prin Reconstituire, cota actuala 1/1, cota initiala 1/1	A1
	1) **CAZANARU MIHALACHE**	

C. Partea III. SARCINI .

Inscrieri privind dezmembramintele dreptului de proprietate, drepturi reale de garanţie şi sarcini	Referinţe
NU SUNT	

Neutilizabil în circuitul civil

Anexa Nr. 1 La Partea I

Teren

Nr cadastral	Suprafaţa (mp)*	Observaţii / Referinţe
	2.100	

* Suprafaţa este determinată in planul de proiecţie Stereo 70.

DETALII LINIARE IMOBIL

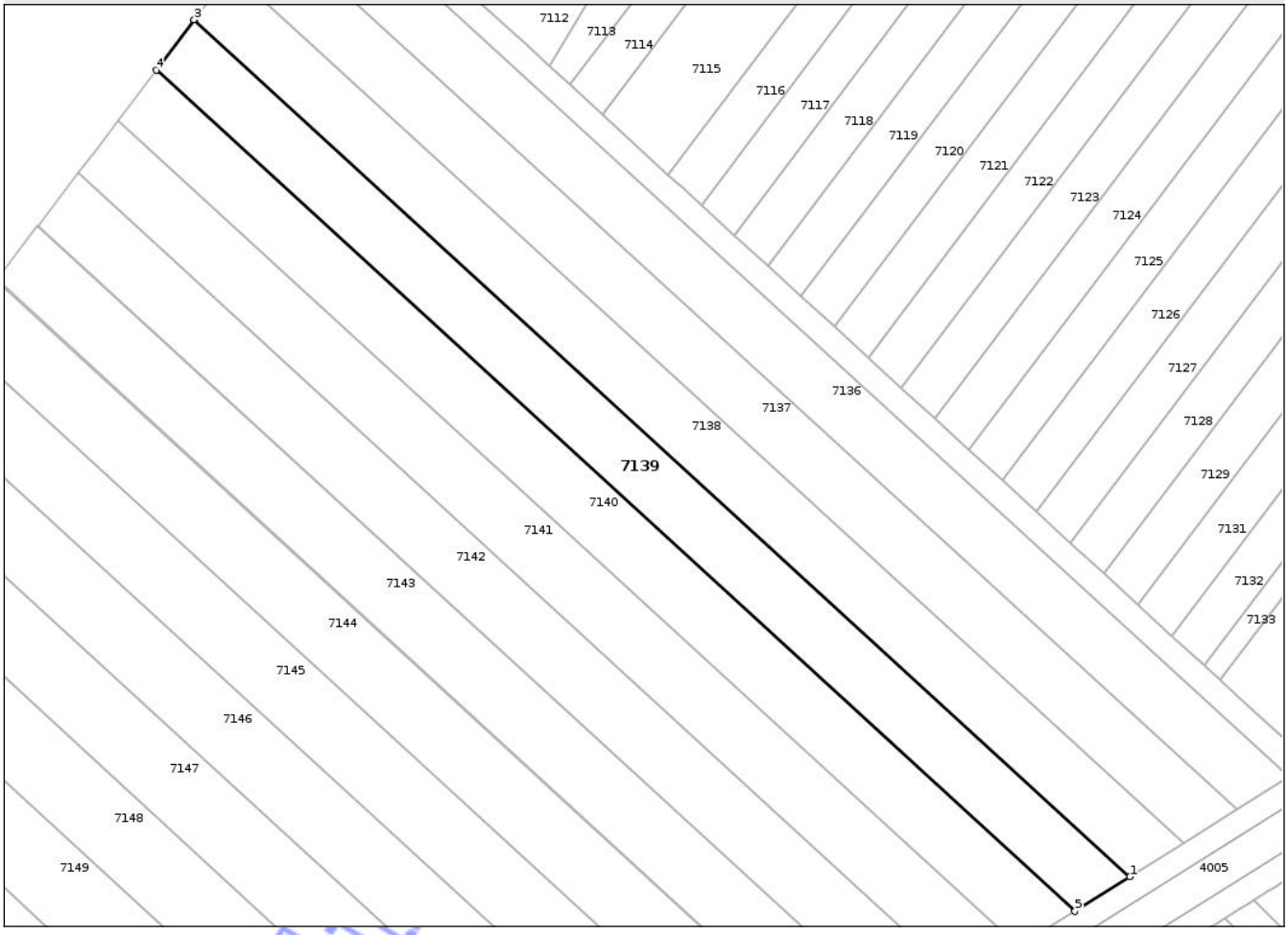

Date referitoare la teren

Crt	Categorie folosinţă	Intra vilan	Suprafaţa (mp)	Tarla	Parcelă	Nr. topo	Observaţii / Referinţe
1	arabil	NU	2.100	55C	4	-	

Lungime Segmente

1) Valorile lungimilor segmentelor sunt obţinute din proiecţie în plan.

Punct început	X / Y	Punct sfârşit	X / Y	Lungime segment (** (m)
1	480.279,494 259.247,268	2	480.126,647 259.387,078	207.145
2	480.126,647 259.387,078	3	480.126,631 259.387,056	0.028
3	480.126,631 259.387,056	4	480.120,445 259.378,885	10.248
4	480.120,445 259.378,885	5	480.270,505 259.241,626	203.367
5	480.270,505 259.241,626	1	480.279,494 259.247,268	10.614

Document care conţine date cu caracter personal, protejat de prevederile Regulamentului (UE) nr. 679/2016 şi Legii 190/2018

**** Lungimile segmentelor sunt determinate în planul de proiecţie Stereo 70 şi sunt rotunjite la 1 milimetru.**
***** Distanţa dintre puncte este formată din segmente cumulate ce sunt mai mici decât valoarea 1 milimetru.**

Neutilizabil in circuitul civil

DATE DESPRE IMOBILUL NR. 7106

Oficiul de Cadastru şi Publicitate Imobiliară TELEORMAN
Biroul de Cadastru şi Publicitate Imobiliară Alexandria

A. Partea I. Descrierea imobilului

TEREN Extravilan

Adresa: Jud. Teleorman

Nr. Crt	Nr cadastral Nr. topografic	Suprafaţa* (mp)	Observaţii / Referinţe
A1		1.312	Sector cadastral:14 Teren neimprejmuit; Imobil traversat de limita unităților administrativ - teritoriale SAELELE și LUNCA

B. Partea II. Proprietari şi acte

Inscrieri privitoare la dreptul de proprietate şi alte drepturi reale		Referinţe
/		
Act Administrativ nr. 7225, din 13/12/2024 emis de PRIMARIA COMUNEI LUNCA;		
B1	Inscrierea posesiei, drept de PROPRIETATE, dobandit prin Lege, cota actuala 1/1, cota initiala 1/1	A1
	1) **NEIDENTIFICAT NEIDENTIFICAT**	
Act Normativ nr. 7, din 13/03/1996 emis de PARLAMENTUL ROMANIEI (Art. 13);		
B2	Se noteaza mențiunea de proprietar neidentificat.	A1

C. Partea III. SARCINI .

Inscrieri privind dezmembramintele dreptului de proprietate, drepturi reale de garanţie şi sarcini	Referinţe
NU SUNT	

Neutilizabil în circuitul civil

Anexa Nr. 1 La Partea I

Teren

Nr cadastral	Suprafaţa (mp)*	Observaţii / Referinţe
	1.312	Imobil traversat de limita unităţilor administrativ - teritoriale SAELELE și LUNCA

* Suprafaţa este determinată in planul de proiecţie Stereo 70.

DETALII LINIARE IMOBIL

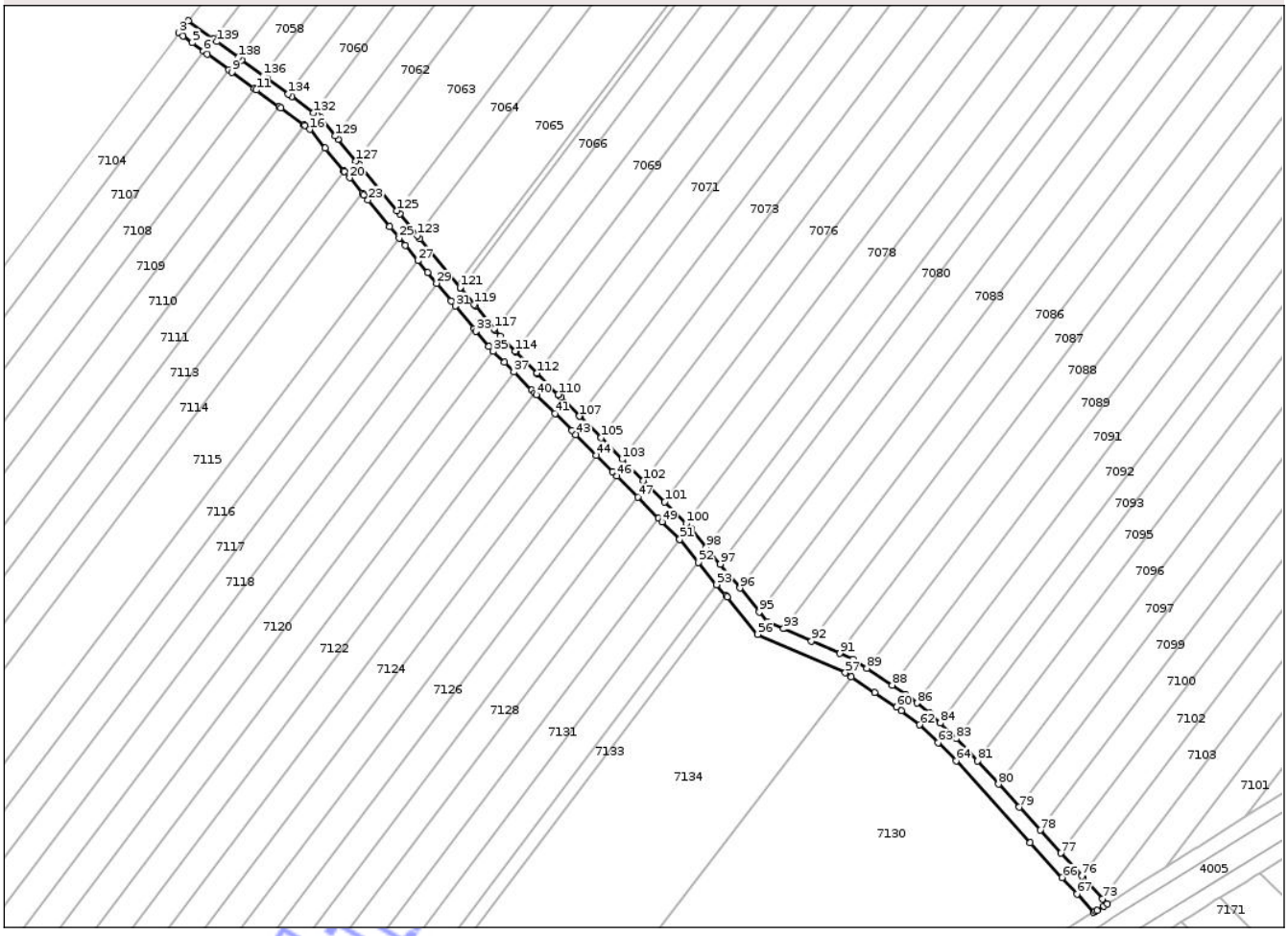

Date referitoare la teren

Crt	Categorie folosinţă	Intra vilan	Suprafaţa (mp)	Tarla	Parcelă	Nr. topo	Observaţii / Referinţe
1	drum	NU	1.312	-	-	-	DE

Lungime Segmente

1) Valorile lungimilor segmentelor sunt obţinute din proiecţie în plan.

Punct început	X / Y	Punct sfârşit	X / Y	Lungime segment
1	480.330,898 259.643,75	2	480.324,501 259.648,451	7.939
4	480.323,123 259.644,499	5	480.325,419 259.642,812	2.849
7	480.329,333 259.639,936	8	480.334,814 259.635,908	6.802
10	480.341,253 259.631,176	11	480.341,839 259.630,745	0.728
13	480.348,08 259.626,159	14	480.354,06 259.621,766	7.42
16	480.355,506 259.620,703	17	480.359,459 259.615,906	6.216

Punct început	X / Y	Punct sfârşit	X / Y	Lungime segment
2	480.324,501 259.648,451	3	480.322,086 259.645,261	4.0
5	480.325,419 259.642,812	6	480.328,361 259.640,65	3.651
8	480.334,814 259.635,908	9	480.335,59 259.635,338	0.963
11	480.341,839 259.630,745	12	480.347,678 259.626,455	7.245
14	480.354,06 259.621,766	15	480.354,262 259.621,617	0.252
17	480.359,459 259.615,906	18	480.364,22 259.610,129	7.486

Punct început	X / Y	Punct sfârşit	X / Y	Lungime segment
3	480.322,086 259.645,261	4	480.323,123 259.644,499	1.287
6	480.328,361 259.640,65	7	480.329,333 259.639,936	1.206
9	480.335,59 259.635,338	10	480.341,253 259.631,176	7.028
12	480.347,678 259.626,455	13	480.348,08 259.626,159	0.499
15	480.354,262 259.621,617	16	480.355,506 259.620,703	1.544
18	480.364,22 259.610,129	19	480.364,317 259.610,012	0.151

Document care conţine date cu caracter personal, protejat de prevederile Regulamentului (UE) nr. 679/2016 şi Legii 190/2018

Punct început	X / Y	Punct sfârşit	X / Y	Lungime segment
19	480.364,317 259.610,012	20	480.365,698 259.608,336	2.172
22	480.369,304 259.603,96	23	480.370,385 259.602,648	1.699
25	480.378,377 259.592,95	26	480.379,92 259.591,079	2.425
28	480.385,61 259.584,174	29	480.387,901 259.581,394	3.603
31	480.392,689 259.575,584	32	480.397,495 259.569,753	7.557
34	480.401,238 259.565,211	35	480.402,415 259.564,027	1.669
37	480.407,676 259.558,729	38	480.412,27 259.554,104	6.52
40	480.413,424 259.552,942	41	480.418,219 259.548,115	6.804
43	480.423,501 259.542,797	44	480.428,789 259.537,473	7.504
46	480.434,084 259.532,142	47	480.439,386 259.526,804	7.523
49	480.445,66 259.520,488	50	480.450,01 259.516,108	6.173
52	480.454,9 259.510,16	53	480.459,567 259.504,464	7.365
55	480.462,205 259.501,244	56	480.469,989 259.491,744	12.282
58	480.494,012 259.480,881	59	480.499,946 259.476,925	7.131
61	480.506,769 259.472,255	62	480.511,457 259.468,664	5.906
64	480.520,771 259.459,507	65	480.539,74 259.438,606	28.226
67	480.551,662 259.425,469	68	480.555,926 259.420,77	6.346
70	480.556,791 259.421,313	71	480.558,512 259.422,393	2.032
73	480.558,219 259.424,196	74	480.554,624 259.428,157	5.349
76	480.552,915 259.430,04	77	480.547,602 259.435,895	7.906
79	480.536,947 259.447,635	80	480.531,605 259.453,521	7.949
82	480.523,656 259.462,28	83	480.520,751 259.465,136	4.074
85	480.514,085 259.471,689	86	480.510,773 259.474,226	4.172
88	480.504,397 259.478,765	89	480.497,903 259.483,094	7.805
91	480.491,059 259.486,897	92	480.483,818 259.490,063	7.903
94	480.472,473 259.495,023	95	480.470,431 259.497,515	3.221
97	480.460,476 259.509,666	98	480.456,888 259.514,045	5.662
100	480.451,753 259.520,03	101	480.446,279 259.525,54	7.767
103	480.435,386 259.536,508	104	480.429,951 259.541,979	7.712
106	480.424,516 259.547,451	107	480.424,498 259.547,469	0.026
109	480.419,082 259.552,922	110	480.419,043 259.552,961	0.055
112	480.413,556 259.558,485	113	480.408,21 259.563,868	7.587
115	480.404,207 259.567,898	116	480.402,862 259.569,53	2.114

Punct început	X / Y	Punct sfârşit	X / Y	Lungime segment
20	480.365,698 259.608,336	21	480.368,922 259.604,423	5.07
23	480.370,385 259.602,648	24	480.375,968 259.595,874	8.779
26	480.379,92 259.591,079	27	480.383,13 259.587,183	5.049
29	480.387,901 259.581,394	30	480.391,619 259.576,883	5.846
32	480.397,495 259.569,753	33	480.398,011 259.569,126	0.812
35	480.402,415 259.564,027	36	480.405,232 259.561,19	3.997
38	480.412,27 259.554,104	39	480.412,944 259.553,425	0.956
41	480.418,219 259.548,115	42	480.422,536 259.543,768	6.126
44	480.428,789 259.537,473	45	480.432,982 259.533,251	5.951
47	480.439,386 259.526,804	48	480.444,694 259.521,46	7.533
50	480.450,01 259.516,108	51	480.450,104 259.516,014	0.133
53	480.459,567 259.504,464	54	480.461,907 259.501,607	3.693
56	480.469,989 259.491,744	57	480.492,448 259.481,924	24.512
59	480.499,946 259.476,925	60	480.505,539 259.473,196	6.722
62	480.511,457 259.468,664	63	480.516,114 259.464,085	6.53
65	480.539,74 259.438,606	66	480.547,858 259.429,66	12.081
68	480.555,926 259.420,77	69	480.556,357 259.421,04	0.509
71	480.558,512 259.422,393	72	480.559,368 259.422,93	1.011
74	480.554,624 259.428,157	75	480.553,26 259.429,66	2.029
77	480.547,602 259.435,895	78	480.542,279 259.441,76	7.92
80	480.531,605 259.453,521	81	480.526,253 259.459,418	7.963
83	480.520,751 259.465,136	84	480.516,724 259.469,095	5.647
86	480.510,773 259.474,226	87	480.507,867 259.476,452	3.66
89	480.497,903 259.483,094	90	480.494,374 259.485,448	4.242
92	480.483,818 259.490,063	93	480.476,644 259.493,199	7.83
95	480.470,431 259.497,515	96	480.465,475 259.503,564	7.82
98	480.456,888 259.514,045	99	480.453,076 259.518,697	6.014
101	480.446,279 259.525,54	102	480.440,824 259.531,033	7.741
104	480.429,951 259.541,979	105	480.429,946 259.541,984	0.007
107	480.424,498 259.547,469	108	480.419,749 259.552,25	6.739
110	480.419,043 259.552,961	111	480.413,649 259.558,392	7.654
113	480.408,21 259.563,868	114	480.408,036 259.564,043	0.247
116	480.402,862 259.569,53	117	480.402,658 259.569,777	0.321

Punct început	X / Y	Punct sfârşit	X / Y	Lungime segment
21	480.368,922 259.604,423	22	480.369,304 259.603,96	0.6
24	480.375,968 259.595,874	25	480.378,377 259.592,95	3.788
27	480.383,13 259.587,183	28	480.385,61 259.584,174	3.899
30	480.391,619 259.576,883	31	480.392,689 259.575,584	1.683
33	480.398,011 259.569,126	34	480.401,238 259.565,211	5.074
36	480.405,232 259.561,19	37	480.407,676 259.558,729	3.469
39	480.412,944 259.553,425	40	480.413,424 259.552,942	0.682
42	480.422,536 259.543,768	43	480.423,501 259.542,797	1.369
45	480.432,982 259.533,251	46	480.434,084 259.532,142	1.563
48	480.444,694 259.521,46	49	480.445,66 259.520,488	1.37
51	480.450,104 259.516,014	52	480.454,9 259.510,16	7.567
54	480.461,907 259.501,607	55	480.462,205 259.501,244	0.469
57	480.492,448 259.481,924	58	480.494,012 259.480,881	1.88
60	480.505,539 259.473,196	61	480.506,769 259.472,255	1.548
63	480.516,114 259.464,085	64	480.520,771 259.459,507	6.53
66	480.547,858 259.429,66	67	480.551,662 259.425,469	5.66
69	480.556,357 259.421,04	70	480.556,791 259.421,313	0.513
72	480.559,368 259.422,93	73	480.558,219 259.424,196	1.71
75	480.553,26 259.429,66	76	480.552,915 259.430,04	0.513
78	480.542,279 259.441,76	79	480.536,947 259.447,635	7.934
81	480.526,253 259.459,418	82	480.523,656 259.462,28	3.865
84	480.516,724 259.469,095	85	480.514,085 259.471,689	3.701
87	480.507,867 259.476,452	88	480.504,397 259.478,765	4.17
90	480.494,374 259.485,448	91	480.491,059 259.486,897	3.618
93	480.476,644 259.493,199	94	480.472,473 259.495,023	4.552
96	480.465,475 259.503,564	97	480.460,476 259.509,666	7.889
99	480.453,076 259.518,697	100	480.451,753 259.520,03	1.878
102	480.440,824 259.531,033	103	480.435,386 259.536,508	7.717
105	480.429,946 259.541,984	106	480.424,516 259.547,451	7.704
108	480.419,749 259.552,25	109	480.419,082 259.552,922	0.947
111	480.413,649 259.558,392	112	480.413,556 259.558,485	0.132
114	480.408,036 259.564,043	115	480.404,207 259.567,898	5.433
117	480.402,658 259.569,777	118	480.397,806 259.575,665	7.63

Verificat Primăria Lunca

Punct început	X / Y	Punct sfârşit	X / Y	Lungime segment
118	480.397,806 259.575,665	119	480.397,588 259.575,929	0.342
121	480.393,952 259.580,341	122	480.383,689 259.592,794	16.137
124	480.378,499 259.599,092	125	480.377,805 259.599,934	1.091
127	480.367,338 259.612,635	128	480.362,758 259.618,192	7.201
130	480.358,276 259.623,631	131	480.357,346 259.624,314	1.154
133	480.350,908 259.629,045	134	480.350,028 259.629,692	1.091
136	480.343,615 259.634,404	137	480.338,12 259.638,443	6.819
139	480.331,784 259.643,099	1	480.330,898 259.643,75	1.099

Punct început	X / Y	Punct sfârşit	X / Y	Lungime segment
119	480.397,588 259.575,929	120	480.394,17 259.580,076	5.374
122	480.383,689 259.592,794	123	480.382,995 259.593,637	1.092
125	480.377,805 259.599,934	126	480.368,005 259.611,825	15.409
128	480.362,758 259.618,192	129	480.362,082 259.619,013	1.063
131	480.357,346 259.624,314	132	480.356,483 259.624,949	1.072
134	480.350,028 259.629,692	135	480.344,499 259.633,755	6.862
137	480.338,12 259.638,443	138	480.337,238 259.639,09	1.094

Punct început	X / Y	Punct sfârşit	X / Y	Lungime segment
120	480.394,17 259.580,076	121	480.393,952 259.580,341	0.344
123	480.382,995 259.593,637	124	480.378,499 259.599,092	7.069
126	480.368,005 259.611,825	127	480.367,338 259.612,635	1.05
129	480.362,082 259.619,013	130	480.358,276 259.623,631	5.984
132	480.356,483 259.624,949	133	480.350,908 259.629,045	6.918
135	480.344,499 259.633,755	136	480.343,615 259.634,404	1.097
138	480.337,238 259.639,09	139	480.331,784 259.643,099	6.769

**** Lungimile segmentelor sunt determinate în planul de proiecţie Stereo 70 şi sunt rotunjite la 1 milimetru.**
***** Distanţa dintre puncte este formată din segmente cumulate ce sunt mai mici decât valoarea 1 milimetru.**

Neutilizabil in circuitul civil

DATE DESPRE IMOBILUL NR. 7067

Oficiul de Cadastru şi Publicitate Imobiliară TELEORMAN
Biroul de Cadastru şi Publicitate Imobiliară Alexandria

A. Partea I. Descrierea imobilului

TEREN Intravilan

Adresa: Loc. Lunca, Jud. Teleorman

Nr. Crt	Nr cadastral Nr. topografic	Suprafaţa* (mp)	Observaţii / Referinţe
A1		2.487	Sector cadastral:14 Teren neimprejmuit; Imobil traversat de limita unităților administrativ - teritoriale SAELELE și LUNCA

B. Partea II. Proprietari şi acte

Inscrieri privitoare la dreptul de proprietate şi alte drepturi reale		Referinţe
/		
Act Administrativ nr. 7225, din 13/12/2024 emis de PRIMARIA COMUNEI LUNCA;		
B1	Inscrierea posesiei, drept de PROPRIETATE, dobandit prin Lege, cota actuala 1/1, cota initiala 1/1	A1
	1) **NEIDENTIFICAT NEIDENTIFICAT**	
Act Normativ nr. 7, din 13/03/1996 emis de PARLAMENTUL ROMANIEI (Art. 13);		
B2	Se noteaza mențiunea de proprietar neidentificat.	A1

C. Partea III. SARCINI .

Inscrieri privind dezmembramintele dreptului de proprietate, drepturi reale de garanţie şi sarcini	Referinţe
NU SUNT	

Neutilizabil în circuitul civil

Anexa Nr. 1 La Partea I

Teren

Nr cadastral	Suprafaţa (mp)*	Observaţii / Referinţe
	2.487	Imobil traversat de limita unităţilor administrativ - teritoriale SAELELE și LUNCA

* Suprafaţa este determinată in planul de proiecţie Stereo 70.

DETALII LINIARE IMOBIL

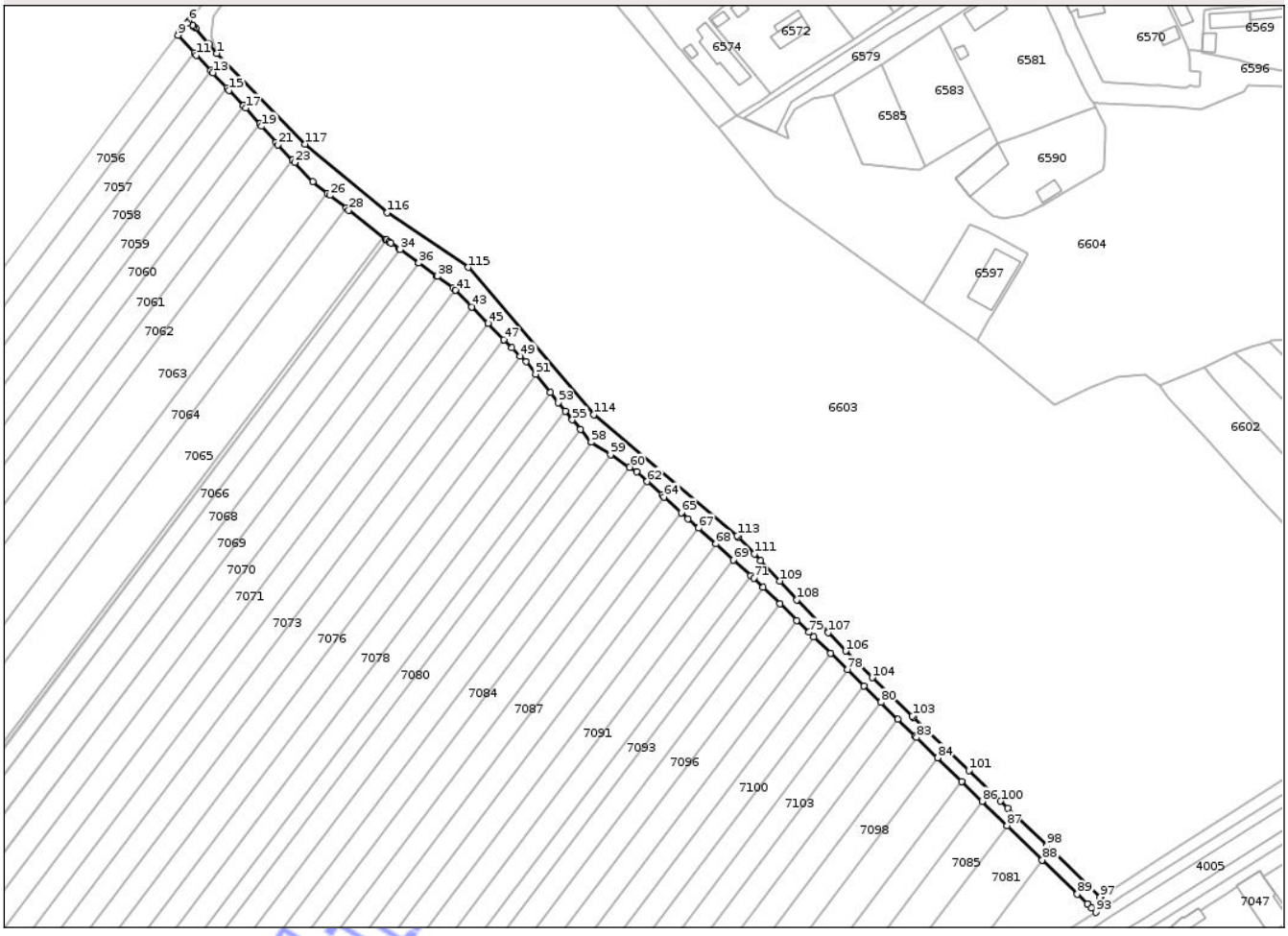

Date referitoare la teren

Crt	Categorie folosinţă	Intra vilan	Suprafaţa (mp)	Tarla	Parcelă	Nr. topo	Observaţii / Referinţe
1	drum	DA	2.487	55	-	-	DE

Lungime Segmente

1) Valorile lungimilor segmentelor sunt obţinute din proiecţie în plan.

Punct început	X / Y	Punct sfârşit	X / Y	Lungime segment
1	480.499,591 259.857,245	2	480.496,994 259.860,329	4.032
4	480.491,988 259.866,132	5	480.491,466 259.866,741	0.802
7	480.489,625 259.867,225	8	480.487,16 259.864,027	4.038
10	480.492,032 259.857,425	11	480.492,792 259.856,608	1.116
13	480.498,23 259.850,76	14	480.502,946 259.845,688	6.926
16	480.508,45 259.839,77	17	480.509,205 259.838,958	1.108

Punct început	X / Y	Punct sfârşit	X / Y	Lungime segment
2	480.496,994 259.860,329	3	480.492,446 259.865,729	7.059
5	480.491,466 259.866,741	6	480.490,302 259.868,103	1.792
8	480.487,16 259.864,027	9	480.486,585 259.863,282	0.941
11	480.492,792 259.856,608	12	480.497,473 259.851,574	6.874
14	480.502,946 259.845,688	15	480.503,704 259.844,873	1.113
17	480.509,205 259.838,958	18	480.513,869 259.833,654	7.063

Punct început	X / Y	Punct sfârşit	X / Y	Lungime segment
3	480.492,446 259.865,729	4	480.491,988 259.866,132	0.611
6	480.490,302 259.868,103	7	480.489,625 259.867,225	1.108
9	480.486,585 259.863,282	10	480.492,032 259.857,425	7.998
12	480.497,473 259.851,574	13	480.498,23 259.850,76	1.111
15	480.503,704 259.844,873	16	480.508,45 259.839,77	6.969
18	480.513,869 259.833,654	19	480.514,591 259.832,833	1.094

Document care conţine date cu caracter personal, protejat de prevederile Regulamentului (UE) nr. 679/2016 şi Legii 190/2018

Punct început	X / Y	Punct sfârşit	X / Y	Lungime segment
19	480.514,591 259.832,833	20	480.519,293 259.827,486	7.12
22	480.524,872 259.821,536	23	480.525,583 259.820,785	1.035
25	480.536,59 259.810,494	26	480.537,424 259.809,838	1.062
28	480.543,66 259.804,927	29	480.555,991 259.795,217	15.695
31	480.557,034 259.794,396	32	480.557,786 259.793,889	0.907
34	480.560,76 259.791,754	35	480.566,79 259.787,427	7.422
37	480.573,084 259.782,911	38	480.573,283 259.782,768	0.245
40	480.579,274 259.778,24	41	480.579,367 259.778,145	0.132
43	480.584,767 259.772,634	44	480.590,153 259.767,139	7.694
46	480.595,568 259.761,612	47	480.595,574 259.761,607	0.007
49	480.600,977 259.756,093	50	480.602,891 259.754,346	2.591
52	480.611,006 259.743,981	53	480.613,58 259.740,694	4.174
55	480.618,376 259.734,919	56	480.621,036 259.731,718	4.162
58	480.624,694 259.727,432	59	480.631,143 259.723,251	7.685
61	480.639,826 259.717,622	62	480.643,412 259.714,347	4.856
64	480.649,06 259.709,186	65	480.654,761 259.703,978	7.722
67	480.660,527 259.698,745	68	480.666,33 259.693,5	7.822
70	480.677,997 259.682,955	71	480.678,985 259.682,062	1.331
73	480.687,724 259.673,54	74	480.693,37 259.668,034	7.887
76	480.699,006 259.662,538	77	480.704,632 259.657,052	7.858
79	480.715,854 259.646,109	80	480.721,449 259.640,652	7.816
82	480.732,966 259.629,422	83	480.733,443 259.628,957	0.666
85	480.748,494 259.614,28	86	480.755,28 259.607,662	9.48
88	480.775,376 259.588,065	89	480.787,094 259.576,639	16.366
91	480.790,437 259.573,38	92	480.791,84 259.572,011	1.96
94	480.796,623 259.572,688	95	480.797,425 259.573,196	0.949
97	480.794,808 259.575,708	98	480.776,905 259.592,894	24.817
100	480.761,468 259.607,715	101	480.750,857 259.617,913	14.717
103	480.731,977 259.636,057	104	480.718,568 259.648,917	18.58
106	480.709,708 259.657,808	107	480.703,879 259.663,996	8.501
109	480.687,653 259.681,111	110	480.681,221 259.687,97	9.403
112	480.673,887 259.695,791	113	480.673,436 259.696,272	0.659
115	480.583,627 259.785,8	116	480.556,551 259.804,071	32.664

Punct început	X / Y	Punct sfârşit	X / Y	Lungime segment
20	480.519,293 259.827,486	21	480.519,99 259.826,694	1.056
23	480.525,583 259.820,785	24	480.531,615 259.814,412	8.775
26	480.537,424 259.809,838	27	480.542,826 259.805,584	6.875
29	480.555,991 259.795,217	30	480.556,254 259.795,011	0.334
32	480.557,786 259.793,889	33	480.560,49 259.791,948	3.328
35	480.566,79 259.787,427	36	480.567,043 259.787,246	0.312
38	480.573,283 259.782,768	39	480.578,518 259.779,012	6.443
41	480.579,367 259.778,145	42	480.584,729 259.772,673	7.661
44	480.590,153 259.767,139	45	480.590,171 259.767,12	0.026
47	480.595,574 259.761,607	48	480.598,198 259.758,928	3.75
50	480.602,891 259.754,346	51	480.606,118 259.750,224	5.235
53	480.613,58 259.740,694	54	480.615,979 259.737,805	3.755
56	480.621,036 259.731,718	57	480.624,481 259.727,57	5.391
59	480.631,143 259.723,251	60	480.637,536 259.719,107	7.618
62	480.643,412 259.714,347	63	480.648,27 259.709,908	6.58
65	480.654,761 259.703,978	66	480.656,972 259.701,959	2.994
68	480.666,33 259.693,5	69	480.672,157 259.688,233	7.854
71	480.678,985 259.682,062	72	480.682,069 259.679,055	4.307
74	480.693,37 259.668,034	75	480.697,449 259.664,056	5.697
77	480.704,632 259.657,052	78	480.710,248 259.651,575	7.844
80	480.721,449 259.640,652	81	480.727,182 259.635,063	8.006
83	480.733,443 259.628,957	84	480.740,435 259.622,139	9.765
86	480.755,28 259.607,662	87	480.763,578 259.599,57	11.59
89	480.787,094 259.576,639	90	480.790,429 259.573,387	4.659
92	480.791,84 259.572,011	93	480.793,289 259.570,578	2.038
95	480.797,425 259.573,196	96	480.794,889 259.575,63	3.516
98	480.776,905 259.592,894	99	480.763,928 259.605,351	17.988
101	480.750,857 259.617,913	102	480.732,36 259.635,689	25.654
104	480.718,568 259.648,917	105	480.713,536 259.653,743	6.972
107	480.703,879 259.663,996	108	480.693,473 259.674,905	15.076
110	480.681,221 259.687,97	111	480.679,17 259.690,158	2.999
113	480.673,436 259.696,272	114	480.625,453 259.736,628	62.697
116	480.556,551 259.804,071	117	480.529,055 259.826,907	35.742

Punct început	X / Y	Punct sfârşit	X / Y	Lungime segment
21	480.519,99 259.826,694	22	480.524,872 259.821,536	7.101
24	480.531,615 259.814,412	25	480.536,59 259.810,494	6.332
27	480.542,826 259.805,584	28	480.543,66 259.804,927	1.062
30	480.556,254 259.795,011	31	480.557,034 259.794,396	0.993
33	480.560,49 259.791,948	34	480.560,76 259.791,754	0.333
36	480.567,043 259.787,246	37	480.573,084 259.782,911	7.436
39	480.578,518 259.779,012	40	480.579,274 259.778,24	1.081
42	480.584,729 259.772,673	43	480.584,767 259.772,634	0.055
45	480.590,171 259.767,12	46	480.595,568 259.761,612	7.712
48	480.598,198 259.758,928	49	480.600,977 259.756,093	3.969
51	480.606,118 259.750,224	52	480.611,006 259.743,981	7.93
54	480.615,979 259.737,805	55	480.618,376 259.734,919	3.752
57	480.624,481 259.727,57	58	480.624,694 259.727,432	0.255
60	480.637,536 259.719,107	61	480.639,826 259.717,622	2.73
63	480.648,27 259.709,908	64	480.649,06 259.709,186	1.07
66	480.656,972 259.701,959	67	480.660,527 259.698,745	4.793
69	480.672,157 259.688,233	70	480.677,997 259.682,955	7.872
72	480.682,069 259.679,055	73	480.687,724 259.673,54	7.899
75	480.697,449 259.664,056	76	480.699,006 259.662,538	2.175
78	480.710,248 259.651,575	79	480.715,854 259.646,109	7.83
81	480.727,182 259.635,063	82	480.732,966 259.629,422	8.08
84	480.740,435 259.622,139	85	480.748,494 259.614,28	11.256
87	480.763,578 259.599,57	88	480.775,376 259.588,065	16.479
90	480.790,429 259.573,387	91	480.790,437 259.573,38	0.01
93	480.793,289 259.570,578	94	480.796,623 259.572,688	3.945
96	480.794,889 259.575,63	97	480.794,808 259.575,708	0.112
99	480.763,928 259.605,351	100	480.761,468 259.607,715	3.411
102	480.732,36 259.635,689	103	480.731,977 259.636,057	0.532
105	480.713,536 259.653,743	106	480.709,708 259.657,808	5.584
108	480.693,473 259.674,905	109	480.687,653 259.681,111	8.508
111	480.679,17 259.690,158	112	480.673,887 259.695,791	7.723
114	480.625,453 259.736,628	115	480.583,627 259.785,8	64.555
117	480.529,055 259.826,907	1	480.499,591 259.857,245	42.291

Verificat în SIECCOM

**** Lungimile segmentelor sunt determinate în planul de proiecţie Stereo 70 şi sunt rotunjite la 1 milimetru.**
***** Distanţa dintre puncte este formată din segmente cumulate ce sunt mai mici decât valoarea 1 milimetru.**

Neutilizabil in circuitul civil

DATE DESPRE IMOBILUL NR. 6921

Oficiul de Cadastru şi Publicitate Imobiliară TELEORMAN
Biroul de Cadastru şi Publicitate Imobiliară Alexandria

A. Partea I. Descrierea imobilului

TEREN Intravilan

Adresa: Loc. Lunca, Str Marginea, Nr. 75, Jud. Teleorman

Nr. Crt	Nr cadastral Nr. topografic	Suprafaţa* (mp)	Observaţii / Referinţe
A1		1.600	Sector cadastral:12 Teren neimprejmuit;

Construcţii

Crt	Nr cadastral Nr. topografic	Adresa	Observaţii / Referinţe
A1.1		Loc. Lunca, Str Marginea, Nr. 75, Jud. Teleorman	Nr. niveluri:1; S. construita la sol:74 mp; S. construita desfasurata:74 mp;
A1.2		Loc. Lunca, Str Marginea, Nr. 75, Jud. Teleorman	Nr. niveluri:1; S. construita la sol:21 mp; S. construita desfasurata:21 mp;
A1.3		Loc. Lunca, Str Marginea, Nr. 75, Jud. Teleorman	Nr. niveluri:1; S. construita la sol:68 mp; S. construita desfasurata:68 mp;
A1.4		Loc. Lunca, Str Marginea, Nr. 75, Jud. Teleorman	Nr. niveluri:1; S. construita la sol:20 mp; S. construita desfasurata:20 mp;

B. Partea II. Proprietari şi acte

Inscrieri privitoare la dreptul de proprietate şi alte drepturi reale		Referinţe
/		
Act Administrativ nr. 4200792, din 14/08/2002 emis de CJSDPT Teleorman;		
B1	Intabulare, drept de PROPRIETATE, dobandit prin Reconstituire, cota actuala 1/1, cota initiala 1/1	A1
	1) **CIUCIUMIS FLOREA** 2) **CIUCIUMIS AURICA** 3) **CIUCIUMIS COSTICA** 4) **SALCIANU IOANA**	
Act Normativ nr. 7, din 13/03/1996 emis de PARLAMENTUL ROMANIEI;		
B2	Intabulare, drept de PROPRIETATE, dobandit prin Lege, cota actuala 1/1, cota initiala 1/1	A1.1, A1.2, A1.3, A1.4
	1) **CIUCIUMIS FLOREA**, Lipsa CNP 2) **CIUCIUMIS AURICA**, Lipsa CNP 3) **CIUCIUMIS COSTICA**, Lipsa CNP 4) **SALCIANU IOANA**	

C. Partea III. SARCINI .

Inscrieri privind dezmembramintele dreptului de proprietate, drepturi reale de garanţie şi sarcini	Referinţe
NU SUNT	

Neutilizabil în circuitul civil

Anexa Nr. 1 La Partea I

Teren

Nr cadastral	Suprafaţa (mp)*	Observaţii / Referinţe
	1.600	

* Suprafaţa este determinată in planul de proiecţie Stereo 70.

DETALII LINIARE IMOBIL

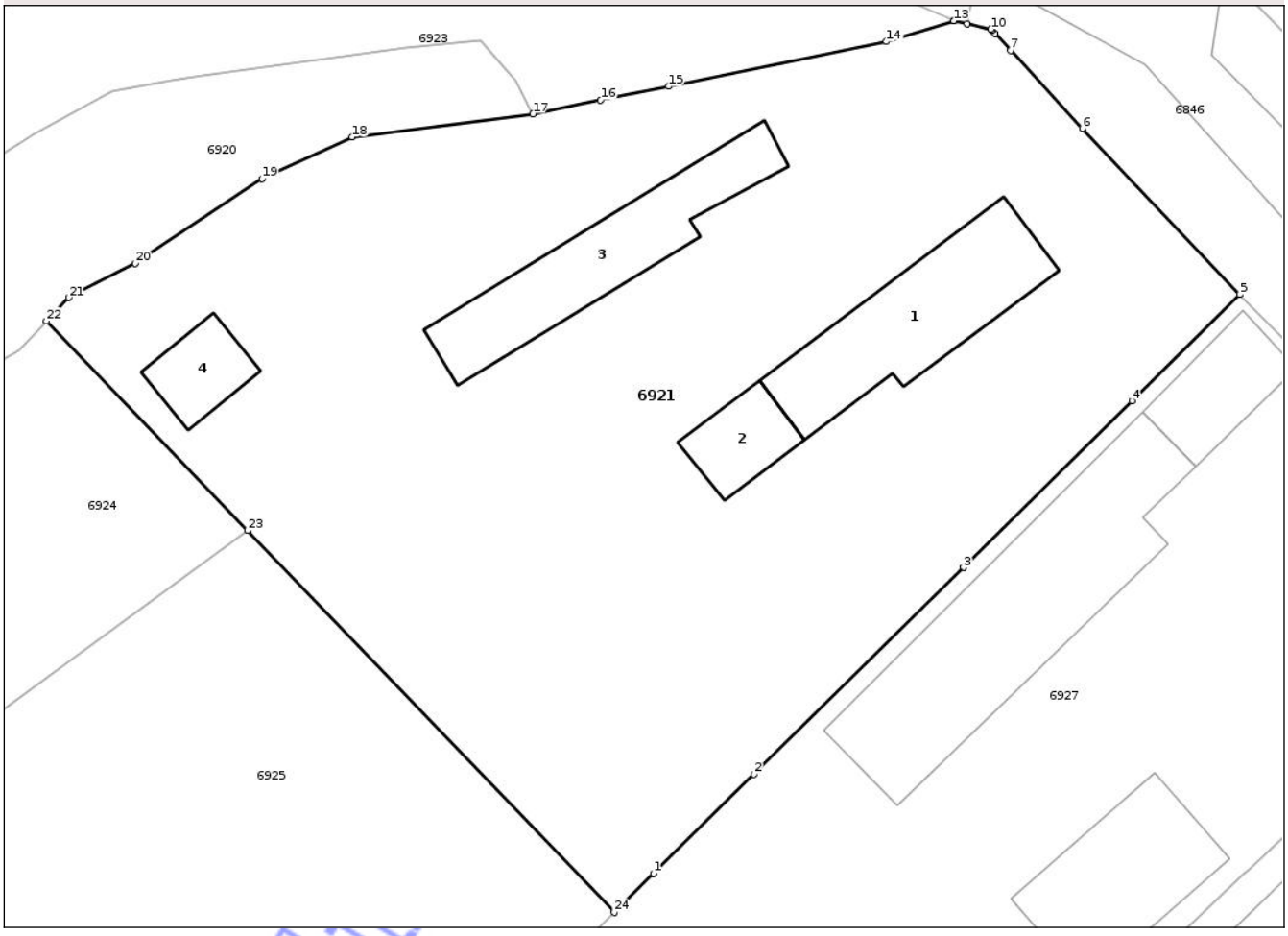

Date referitoare la teren

Crt	Categorie folosinţă	Intra vilan	Suprafaţa (mp)	Tarla	Parcelă	Nr. topo	Observaţii / Referinţe
1	curti constructii	DA	1.600	26	228,229,230	-	

Date referitoare la construcţii

Crt	Număr	Destinaţie construcţie	Supraf. (mp)	Situaţie juridică	Observaţii / Referinţe
A1.1		constructii de locuinte	74	Cu acte	Nr. niveluri:1; S. construita la sol:74 mp; S. construita desfasurata:74 mp;
A1.2		constructii anexa	21	Cu acte	Nr. niveluri:1; S. construita la sol:21 mp; S. construita desfasurata:21 mp;
A1.3		constructii anexa	68	Cu acte	Nr. niveluri:1; S. construita la sol:68 mp; S. construita desfasurata:68 mp;
A1.4		constructii anexa	20	Cu acte	Nr. niveluri:1; S. construita la sol:20 mp; S. construita desfasurata:20 mp;

Lungime Segmente

1) Valorile lungimilor segmentelor sunt obţinute din proiecţie în plan.

Punct început	X / Y	Punct sfârşit	X / Y	Lungime segment (** (m)
1	481.134,07 259.535,96	2	481.139,414 259.541,232	7.506

Punct început	X / Y	Punct sfârşit	X / Y	Lungime segment (** (m)
2	481.139,414 259.541,232	3	481.150,544 259.552,211	15.634

Document care conţine date cu caracter personal, protejat de prevederile Regulamentului (UE) nr. 679/2016 şi Legii 190/2018

Punct început	X / Y	Punct sfârşit	X / Y	Lungime segment (** (m)
3	481.150,544 259.552,211	4	481.159,512 259.561,057	12.597
5	481.165,248 259.566,715	6	481.156,876 259.575,531	12.158
7	481.153,052 259.579,682	8	481.152,227 259.580,578	1.218
9	481.152,068 259.580,751	10	481.152,016 259.580,807	0.076
11	481.150,749 259.581,1	12	481.150,046 259.581,263	0.721
13	481.150,038 259.581,26	14	481.146,461 259.580,152	3.745
15	481.134,862 259.577,776	16	481.131,255 259.577,048	3.68
17	481.127,647 259.576,32	18	481.118,027 259.575,087	9.699
19	481.113,231 259.572,871	20	481.106,484 259.568,373	8.109
21	481.102,945 259.566,554	22	481.101,767 259.565,302	1.72
23	481.112,468 259.554,17	24	481.131,968 259.533,887	28.136

Punct început	X / Y	Punct sfârşit	X / Y	Lungime segment (** (m)
4	481.159,512 259.561,057	5	481.165,248 259.566,715	8.057
6	481.156,876 259.575,531	7	481.153,052 259.579,682	5.644
8	481.152,227 259.580,578	9	481.152,068 259.580,751	0.235
10	481.152,016 259.580,807	11	481.150,749 259.581,1	1.301
12	481.150,046 259.581,263	13	481.150,038 259.581,26	0.008
14	481.146,461 259.580,152	15	481.134,862 259.577,776	11.84
16	481.131,255 259.577,048	17	481.127,647 259.576,32	3.68
18	481.118,027 259.575,087	19	481.113,231 259.572,871	5.283
20	481.106,484 259.568,373	21	481.102,945 259.566,554	3.979
22	481.101,767 259.565,302	23	481.112,468 259.554,17	15.441
24	481.131,968 259.533,887	1	481.134,07 259.535,96	2.953

**** Lungimile segmentelor sunt determinate în planul de proiecţie Stereo 70 şi sunt rotunjite la 1 milimetru.**
***** Distanţa dintre puncte este formată din segmente cumulate ce sunt mai mici decât valoarea 1 milimetru.**

Neutilizabil în circuitul civil

DATE DESPRE IMOBILUL NR. 6779

Oficiul de Cadastru şi Publicitate Imobiliară TELEORMAN
Biroul de Cadastru şi Publicitate Imobiliară Alexandria

A. Partea I. Descrierea imobilului

TEREN Intravilan

Adresa: Loc. Lunca, Str Morarului, Nr. 8, Jud. Teleorman

Nr. Crt	Nr cadastral Nr. topografic	Suprafaţa* (mp)	Observaţii / Referinţe
A1	20417	Din acte: 1.502 Masurata: 1.508	Sector cadastral:11 Teren neimprejmuit;

Construcţii

Crt	Nr cadastral Nr. topografic	Adresa	Observaţii / Referinţe
A1.1	20417-C1	Loc. Lunca, Str Morarului, Nr. 8, Jud. Teleorman	Nr. niveluri:1; S. construita la sol:84 mp; S. construita desfasurata:84 mp; Locuinta conmstruita in anul 1963
A1.2	20417-C2	Loc. Lunca, Str Morarului, Nr. 8, Jud. Teleorman	Nr. niveluri:1; S. construita la sol:64 mp; S. construita desfasurata:64 mp; Anexa construita in anul 1963
A1.3	20417-C3	Loc. Lunca, Str Morarului, Nr. 8, Jud. Teleorman	Nr. niveluri:1; S. construita la sol:41 mp; S. construita desfasurata:41 mp; Anexa construita in anul 1963

B. Partea II. Proprietari şi acte

Inscrieri privitoare la dreptul de proprietate şi alte drepturi reale		Referinţe
2714 / 18/01/2019		
Contract De Vânzare-Cumpărare nr. Contract de vânzare cumpărare aut. Nr. 1614, din 31/10/1977 emis de NOTARIATUL DE STAT LOCAL TURNU MAGURELE (act administrativ nr Adeverința Nr. 3626 din 13.09.2018, emis de PRIMARIA COMUNEI LUNCA;act administrativ nr Ordin Nr. 431 din 30.08.2018, emis de MAI - INSTITUTIA PREFECTULUI TELEORMAN;act administrativ nr Certificat de căsătorie Nr. 924440,seria CB din 23.02.2004, emis de Primăria Municipiului CARACAL;act administrativ nr Certificat de atestare fiscală Nr. 3536 din 14.01.2019, emis de Primăria Comunei LUNCA);		
B1	Intabulare, drept de PROPRIETATEcu titlu de atribuire, dobandit prin Lege, cota actuala 1/1, cota initiala 1/1	A1
	1) **ADAM TUDORA**	
B2	Intabulare, drept de PROPRIETATEcu titlu de cumpărare,bun propriu, dobandit prin Conventie, cota actuala 1/1, cota initiala 1/1	A1.1
	1) **ADAM TUDORA**	
B3	Intabulare, drept de PROPRIETATE, dobandit prin Lege, cota actuala 1/1, cota initiala 1/1	A1.2, A1.3
	1) **ADAM TUDORA**	

C. Partea III. SARCINI .

Inscrieri privind dezmembramintele dreptului de proprietate, drepturi reale de garanţie şi sarcini	Referinţe
NU SUNT	

Neautorizat în circuitul civil

Anexa Nr. 1 La Partea I

Teren

Nr cadastral	Suprafaţa (mp)*	Observaţii / Referinţe
20417	Din acte: 1.502 Masurata: 1.508	

* Suprafaţa este determinată in planul de proiecţie Stereo 70.

DETALII LINIARE IMOBIL

Date referitoare la teren

Crt	Categorie folosinţă	Intra vilan	Suprafaţa (mp)	Tarla	Parcelă	Nr. topo	Observaţii / Referinţe
1	curti constructii	DA	824	15	1134, 1135	-	
2	arabil	DA	684	15	1136	-	

Date referitoare la construcţii

Crt	Număr	Destinaţie construcţie	Supraf. (mp)	Situaţie juridică	Observaţii / Referinţe
A1.1	20417-C1	constructii de locuinte	84	Cu acte	Nr. niveluri:1; S. construita la sol:84 mp; S. construita desfasurata:84 mp; Locuinta conmstruita in anul 1963
A1.2	20417-C2	constructii anexa	64	Cu acte	Nr. niveluri:1; S. construita la sol:64 mp; S. construita desfasurata:64 mp; Anexa construita in anul 1963
A1.3	20417-C3	constructii anexa	41	Cu acte	Nr. niveluri:1; S. construita la sol:41 mp; S. construita desfasurata:41 mp; Anexa construita in anul 1963

Document care conţine date cu caracter personal, protejat de prevederile Regulamentului (UE) nr. 679/2016 şi Legii 190/2018

Lungime Segmente
1) Valorile lungimilor segmentelor sunt obţinute din proiecţie în plan.

Punct început	X / Y	Punct sfârşit	X / Y	Lungime segment (** (m)
1	481.702,56 259.293,937	2	481.707,732 259.297,137	6.082
2	481.707,732 259.297,137	3	481.717,932 259.303,905	12.241
3	481.717,932 259.303,905	4	481.716,099 259.307,091	3.676
4	481.716,099 259.307,091	5	481.708,262 259.317,804	13.274
5	481.708,262 259.317,804	6	481.697,499 259.332,876	18.52
6	481.697,499 259.332,876	7	481.696,608 259.334,145	1.551
7	481.696,608 259.334,145	8	481.686,474 259.348,581	17.637
8	481.686,474 259.348,581	9	481.683,623 259.352,643	4.963
9	481.683,623 259.352,643	10	481.671,654 259.368,906	20.193
10	481.671,654 259.368,906	11	481.667,266 259.366,733	4.897
11	481.667,266 259.366,733	12	481.660,431 259.362,256	8.171
12	481.660,431 259.362,256	13	481.657,065 259.360,264	3.911
13	481.657,065 259.360,264	14	481.656,206 259.359,797	0.978
14	481.656,206 259.359,797	15	481.670,853 259.337,95	26.302
15	481.670,853 259.337,95	16	481.680,842 259.323,797	17.323
16	481.680,842 259.323,797	17	481.694,936 259.303,83	24.441
17	481.694,936 259.303,83	18	481.702,127 259.293,642	12.47
18	481.702,127 259.293,642	1	481.702,56 259.293,937	0.524

** Lungimile segmentelor sunt determinate în planul de proiecţie Stereo 70 şi sunt rotunjite la 1 milimetru.
*** Distanţa dintre puncte este formată din segmente cumulate ce sunt mai mici decât valoarea 1 milimetru.

Neutilizabil în circuitul civil

DATE DESPRE IMOBILUL NR. 7434

Oficiul de Cadastru şi Publicitate Imobiliară TELEORMAN
Biroul de Cadastru şi Publicitate Imobiliară Alexandria

A. Partea I. Descrierea imobilului

TEREN Extravilan

Adresa: Jud. Teleorman

Nr. Crt	Nr cadastral Nr. topografic	Suprafaţa* (mp)	Observaţii / Referinţe
A1		900	Sector cadastral:17 Teren neimprejmuit;

B. Partea II. Proprietari şi acte

Inscrieri privitoare la dreptul de proprietate şi alte drepturi reale		Referinţe
/		
Act Notarial nr. Act de partaj voluntar 397, din 03/03/2023 emis de NP RADU MARIAN;		
B1	Intabulare, drept de PROPRIETATE, dobandit prin Conventie, cota actuala 1/1, cota initiala 1/1	A1
	1) **BUGA MIHAELA**	

C. Partea III. SARCINI .

Inscrieri privind dezmembramintele dreptului de proprietate, drepturi reale de garanţie şi sarcini	Referinţe
NU SUNT	

Neutilizabil în circuitul civil

Anexa Nr. 1 La Partea I

Teren

Nr cadastral	Suprafaţa (mp)*	Observaţii / Referinţe
	900	

* Suprafaţa este determinată in planul de proiecţie Stereo 70.

DETALII LINIARE IMOBIL



Date referitoare la teren

Crt	Categorie folosinţă	Intra vilan	Suprafaţa (mp)	Tarla	Parcelă	Nr. topo	Observaţii / Referinţe
1	arabil	NU	900	58	59	-	

Lungime Segmente
1) Valorile lungimilor segmentelor sunt obţinute din proiecţie în plan.

Punct început	X / Y	Punct sfârşit	X / Y	Lungime segment (** (m)
1	481.278,47 259.045,92	2	480.974,301 258.786,094	400.036
2	480.974,301 258.786,094	3	480.975,119 258.785,241	1.182
3	480.975,119 258.785,241	4	480.975,138 258.785,221	0.027
4	480.975,138 258.785,221	5	480.975,861 258.784,468	1.044
5	480.975,861 258.784,468	6	481.280,017 259.044,283	400.019

Document care conţine date cu caracter personal, protejat de prevederile Regulamentului (UE) nr. 679/2016 şi Legii 190/2018

Punct început	X / Y	Punct sfârşit	X / Y	Lungime segment (** (m)
6	481.280,017 259.044,283	7	481.279,301 259.045,042	1.044
7	481.279,301 259.045,042	8	481.279,282 259.045,062	0.028
8	481.279,282 259.045,062	1	481.278,47 259.045,92	1.181

**** Lungimile segmentelor sunt determinate în planul de proiecţie Stereo 70 şi sunt rotunjite la 1 milimetru.**
***** Distanţa dintre puncte este formată din segmente cumulate ce sunt mai mici decât valoarea 1 milimetru.**

Neutilizabil in circuitul civil

DATE DESPRE IMOBILUL NR. 7527

Oficiul de Cadastru şi Publicitate Imobiliară TELEORMAN
Biroul de Cadastru şi Publicitate Imobiliară Alexandria

A. Partea I. Descrierea imobilului

TEREN Extravilan

Adresa: Jud. Teleorman

Nr. Crt	Nr cadastral Nr. topografic	Suprafaţa* (mp)	Observaţii / Referinţe
A1		791	Sector cadastral:17 Teren neimprejmuit;

B. Partea II. Proprietari şi acte

Inscrieri privitoare la dreptul de proprietate şi alte drepturi reale		Referinţe
/		
Act Administrativ nr. 4200242, din 18/09/1995 emis de CJSDPT Teleorman;		
B1	Intabulare, drept de PROPRIETATE, dobandit prin Reconstituire, cota actuala 1/1, cota initiala 1/1	A1
	1) **PURCEA I FLOREA**	

C. Partea III. SARCINI .

Inscrieri privind dezmembramintele dreptului de proprietate, drepturi reale de garanţie şi sarcini	Referinţe
NU SUNT	

Neutilizabil în circuitul civil

Anexa Nr. 1 La Partea I

Teren

Nr cadastral	Suprafaţa (mp)*	Observaţii / Referinţe
	791	

* Suprafaţa este determinată in planul de proiecţie Stereo 70.

DETALII LINIARE IMOBIL



Date referitoare la teren

Crt	Categorie folosinţă	Intra vilan	Suprafaţa (mp)	Tarla	Parcelă	Nr. topo	Observaţii / Referinţe
1	arabil	NU	791	58	168	-	

Lungime Segmente
1) Valorile lungimilor segmentelor sunt obţinute din proiecţie în plan.

Punct început	X / Y	Punct sfârşit	X / Y	Lungime segment (** (m)
1	481.176,396 258.578,863	2	481.176,614 258.578,661	0.297
2	481.176,614 258.578,661	3	481.178,449 258.577,899	1.987
3	481.178,449 258.577,899	4	481.178,507 258.577,875	0.063
4	481.178,507 258.577,875	5	481.461,353 258.819,486	371.992
5	481.461,353 258.819,486	6	481.461,322 258.819,534	0.057

Document care conţine date cu caracter personal, protejat de prevederile Regulamentului (UE) nr. 679/2016 şi Legii 190/2018

Punct început	X / Y	Punct sfârşit	X / Y	Lungime segment (** (m)
6	481.461,322 258.819,534	7	481.460,193 258.821,286	2.085
7	481.460,193 258.821,286	1	481.176,396 258.578,863	373.242

** Lungimile segmentelor sunt determinate în planul de proiecţie Stereo 70 şi sunt rotunjite la 1 milimetru.
*** Distanţa dintre puncte este formată din segmente cumulate ce sunt mai mici decât valoarea 1 milimetru.

Neutilizabil in circuitul civil

DATE DESPRE IMOBILUL NR. 7378

Oficiul de Cadastru şi Publicitate Imobiliară TELEORMAN
Biroul de Cadastru şi Publicitate Imobiliară Alexandria

A. Partea I. Descrierea imobilului

TEREN Extravilan

Adresa: Jud. Teleorman

Nr. Crt	Nr cadastral Nr. topografic	Suprafaţa* (mp)	Observaţii / Referinţe
A1		1.142	Sector cadastral:17 Teren neimprejmuit;

B. Partea II. Proprietari şi acte

Inscrieri privitoare la dreptul de proprietate şi alte drepturi reale		Referinţe
/		
Act Administrativ nr. 4200679, din 15/05/1997 emis de CJSDPT Teleorman;		
B1	Intabulare, drept de PROPRIETATE, dobandit prin Reconstituire, cota actuala 1/1, cota initiala 1/1	A1
	1) **CONSTANTIN FLORICA** 2) **CĂLINESCU CRISTINA** 3) **CALINESCU GEORGETA** 4) **COARĂ FLORINA**	

C. Partea III. SARCINI .

Inscrieri privind dezmembramintele dreptului de proprietate, drepturi reale de garanţie şi sarcini	Referinţe
NU SUNT	

Neutilizabil în circuitul civil

Anexa Nr. 1 La Partea I

Teren

Nr cadastral	Suprafaţa (mp)*	Observaţii / Referinţe
	1.142	

* Suprafaţa este determinată in planul de proiecţie Stereo 70.

DETALII LINIARE IMOBIL



Date referitoare la teren

Crt	Categorie folosinţă	Intra vilan	Suprafaţa (mp)	Tarla	Parcelă	Nr. topo	Observaţii / Referinţe
1	arabil	NU	1.142	58	12	-	

Lungime Segmente
1) Valorile lungimilor segmentelor sunt obţinute din proiecţie în plan.

Punct început	X / Y	Punct sfârşit	X / Y	Lungime segment (** (m)
1	481.185,99 259.160,267	2	480.878,584 258.897,676	404.292
2	480.878,584 258.897,676	3	480.879,869 258.896,172	1.978
3	480.879,869 258.896,172	4	480.880,418 258.895,529	0.845
4	480.880,418 258.895,529	5	481.188,039 259.158,304	404.575
5	481.188,039 259.158,304	6	481.187,425 259.158,891	0.85

Document care conţine date cu caracter personal, protejat de prevederile Regulamentului (UE) nr. 679/2016 şi Legii 190/2018

Punct început	X / Y	Punct sfârşit	X / Y	Lungime segment (** (m)
6	481.187,425 259.158,891	1	481.185,99 259.160,267	1.988

** Lungimile segmentelor sunt determinate în planul de proiecţie Stereo 70 şi sunt rotunjite la 1 milimetru.
*** Distanţa dintre puncte este formată din segmente cumulate ce sunt mai mici decât valoarea 1 milimetru.

Neutilizabil in circuitul civil

DATE DESPRE IMOBILUL NR. 6835

Oficiul de Cadastru şi Publicitate Imobiliară TELEORMAN
Biroul de Cadastru şi Publicitate Imobiliară Alexandria

A. Partea I. Descrierea imobilului

TEREN Intravilan

Adresa: Loc. Lunca, Str Manica, Nr. 5, Jud. Teleorman

Nr. Crt	Nr cadastral Nr. topografic	Suprafaţa* (mp)	Observaţii / Referinţe
A1		Din acte: 1.604 Masurata: 1.548	Sector cadastral:11 Teren imprejmuit;

Construcţii

Crt	Nr cadastral Nr. topografic	Adresa	Observaţii / Referinţe
A1.1		Loc. Lunca, Str Manica, Nr. 5, Jud. Teleorman	Nr. niveluri:1; S. construita la sol:79 mp; S. construita desfasurata:79 mp;

B. Partea II. Proprietari şi acte

Inscrieri privitoare la dreptul de proprietate şi alte drepturi reale		Referinţe
/		
Act Administrativ nr. 4200027, din 03/01/1995 emis de CJSDPT Teleorman;		
B1	Intabulare, drept de PROPRIETATE, dobandit prin Constituire, cota actuala 1/1, cota initiala 1/1	A1
	1) **MĂNICA ELISABETA**	
Act Normativ nr. 7, din 13/03/1996 emis de PARLAMENTUL ROMANIEI;		
B2	Intabulare, drept de PROPRIETATE, dobandit prin Lege, cota actuala 1/1, cota initiala 1/1	A1.1
	1) **MĂNICA ELISABETA**, Lipsa CNP	

C. Partea III. SARCINI .

Inscrieri privind dezmembramintele dreptului de proprietate, drepturi reale de garanţie şi sarcini	Referinţe
NU SUNT	

Neutilizabil în circuitul civil

Anexa Nr. 1 La Partea I

Teren

Nr cadastral	Suprafaţa (mp)*	Observaţii / Referinţe
	Din acte: 1.604 Masurata: 1.548	

* Suprafaţa este determinată in planul de proiecţie Stereo 70.

DETALII LINIARE IMOBIL

Date referitoare la teren

Crt	Categorie folosinţă	Intra vilan	Suprafaţa (mp)	Tarla	Parcelă	Nr. topo	Observaţii / Referinţe
1	curti constructii	DA	526	14	1044,1045	-	
2	arabil	DA	300	14	1044,1045	-	
3	arabil	DA	722	14	1044,1045	-	

Date referitoare la construcţii

Crt	Număr	Destinaţie construcţie	Supraf. (mp)	Situaţie juridică	Observaţii / Referinţe
A1.1		constructii de locuinte	79	Cu acte	Nr. niveluri:1; S. construita la sol:79 mp; S. construita desfasurata:79 mp;

Lungime Segmente

1) Valorile lungimilor segmentelor sunt obţinute din proiecţie în plan.

Punct început	X / Y	Punct sfârşit	X / Y	Lungime segment (** (m)
1	481.864,622 259.144,956	2	481.860,87 259.148,96	5.487
2	481.860,87 259.148,96	3	481.848,143 259.168,896	23.652

Document care conţine date cu caracter personal, protejat de prevederile Regulamentului (UE) nr. 679/2016 şi Legii 190/2018

Punct început	X / Y	Punct sfârşit	X / Y	Lungime segment (** (m)
3	481.848,143 259.168,896	4	481.846,758 259.171,456	2.911
4	481.846,758 259.171,456	5	481.841,302 259.167,089	6.988
5	481.841,302 259.167,089	6	481.838,385 259.164,981	3.6
6	481.838,385 259.164,981	7	481.825,255 259.155,492	16.199
7	481.825,255 259.155,492	8	481.829,706 259.147,766	8.916
8	481.829,706 259.147,766	9	481.834,62 259.140,621	8.672
9	481.834,62 259.140,621	10	481.841,795 259.130,189	12.661
10	481.841,795 259.130,189	11	481.849,8 259.118,549	14.127
11	481.849,8 259.118,549	12	481.857,025 259.108,331	12.515
12	481.857,025 259.108,331	13	481.880,204 259.123,815	27.875
13	481.880,204 259.123,815	14	481.872,75 259.133,147	11.943
14	481.872,75 259.133,147	15	481.872,738 259.133,162	0.019
15	481.872,738 259.133,162	16	481.871,824 259.134,306	1.465
16	481.871,824 259.134,306	17	481.869,859 259.137,212	3.508
17	481.869,859 259.137,212	1	481.864,622 259.144,956	9.349

**** Lungimile segmentelor sunt determinate în planul de proiecţie Stereo 70 şi sunt rotunjite la 1 milimetru.**
***** Distanţa dintre puncte este formată din segmente cumulate ce sunt mai mici decât valoarea 1 milimetru.**

Neutilizabil în circuitul civil

DATE DESPRE IMOBILUL NR. 7283

Oficiul de Cadastru şi Publicitate Imobiliară TELEORMAN
Biroul de Cadastru şi Publicitate Imobiliară Alexandria

A. Partea I. Descrierea imobilului

TEREN Extravilan

Adresa: Jud. Teleorman

Nr. Crt	Nr cadastral Nr. topografic	Suprafaţa* (mp)	Observaţii / Referinţe
A1		1.500	Sector cadastral:15 Teren neimprejmuit;

B. Partea II. Proprietari şi acte

Inscrieri privitoare la dreptul de proprietate şi alte drepturi reale		Referinţe
/		
Act Administrativ nr. 4200987, din 12/11/2002 emis de CJSDPT Teleorman;		
B1	Intabulare, drept de PROPRIETATE, dobandit prin Reconstituire, cota actuala 1/1, cota initiala 1/1	A1
	1) **STRECHE MARIA**	

C. Partea III. SARCINI .

Inscrieri privind dezmembramintele dreptului de proprietate, drepturi reale de garanţie şi sarcini	Referinţe
NU SUNT	

Neutilizabil în circuitul civil

Anexa Nr. 1 La Partea I

Teren

Nr cadastral	Suprafaţa (mp)*	Observaţii / Referinţe
	1.500	

* Suprafaţa este determinată in planul de proiecţie Stereo 70.

DETALII LINIARE IMOBIL

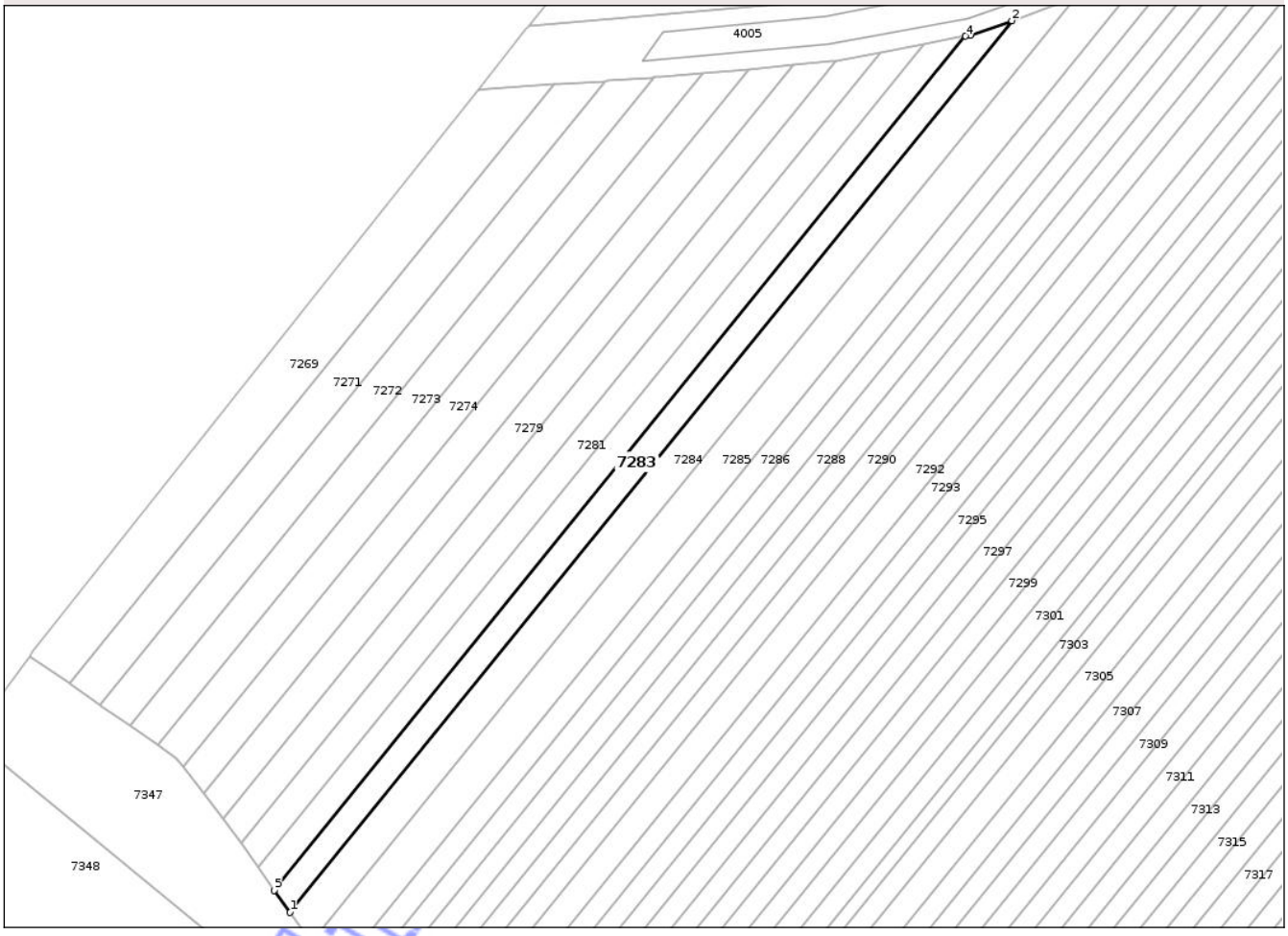

Date referitoare la teren

Crt	Categorie folosinţă	Intra vilan	Suprafaţa (mp)	Tarla	Parcelă	Nr. topo	Observaţii / Referinţe
1	arabil	NU	1.500	56B	11	-	

Lungime Segmente
1) Valorile lungimilor segmentelor sunt obţinute din proiecţie în plan.

Punct început	X / Y	Punct sfârşit	X / Y	Lungime segment (** (m)
1	479.806,069 258.842,317	2	479.969,117 259.043,527	258.979
2	479.969,117 259.043,527	3	479.959,79 259.040,244	9.888
3	479.959,79 259.040,244	4	479.958,663 259.040,03	1.147
4	479.958,663 259.040,03	5	479.802,493 258.847,307	248.055
5	479.802,493 258.847,307	1	479.806,069 258.842,317	6.139

Document care conţine date cu caracter personal, protejat de prevederile Regulamentului (UE) nr. 679/2016 şi Legii 190/2018

**** Lungimile segmentelor sunt determinate în planul de proiecţie Stereo 70 şi sunt rotunjite la 1 milimetru.**
***** Distanţa dintre puncte este formată din segmente cumulate ce sunt mai mici decât valoarea 1 milimetru.**

Neutilizabil in circuitul civil

DATE DESPRE IMOBILUL NR. 6871

Oficiul de Cadastru şi Publicitate Imobiliară TELEORMAN
Biroul de Cadastru şi Publicitate Imobiliară Alexandria

A. Partea I. Descrierea imobilului

TEREN Intravilan

Adresa: Loc. Lunca, Str Agronomului, Jud. Teleorman

Nr. Crt	Nr cadastral Nr. topografic	Suprafaţa* (mp)	Observaţii / Referinţe
A1		Din acte: 2.800 Masurata: 2.652	Sector cadastral:11 Teren neimprejmuit;

B. Partea II. Proprietari şi acte

Inscrieri privitoare la dreptul de proprietate şi alte drepturi reale		Referinţe
/		
Act Administrativ nr. 4200503, din 28/05/1996 emis de CJSDPT Teleorman;		
B1	Intabulare, drept de PROPRIETATE, dobandit prin Reconstituire, cota actuala 1/1, cota initiala 1/1	A1
	1) **DINU VERONICA**	

C. Partea III. SARCINI .

Inscrieri privind dezmembramintele dreptului de proprietate, drepturi reale de garanţie şi sarcini	Referinţe
NU SUNT	

Neutilizabil în circuitul civil

Anexa Nr. 1 La Partea I

Teren

Nr cadastral	Suprafaţa (mp)*	Observaţii / Referinţe
	Din acte: 2.800 Masurata: 2.652	

* Suprafaţa este determinată in planul de proiecţie Stereo 70.

DETALII LINIARE IMOBIL

Date referitoare la teren

Crt	Categorie folosinţă	Intra vilan	Suprafaţa (mp)	Tarla	Parcelă	Nr. topo	Observaţii / Referinţe
1	arabil	DA	2.652	13	908	-	

Lungime Segmente

1) Valorile lungimilor segmentelor sunt obţinute din proiecţie în plan.

Punct început	X / Y	Punct sfârşit	X / Y	Lungime segment (** (m)
1	482.031,799 258.971,032	2	482.030,281 258.973,361	2.78
2	482.030,281 258.973,361	3	482.023,99 258.983,016	11.524
3	482.023,99 258.983,016	4	481.946,838 258.929,368	93.971
4	481.946,838 258.929,368	5	481.876,276 258.879,907	86.171
5	481.876,276 258.879,907	6	481.885,626 258.867,093	15.863

Document care conţine date cu caracter personal, protejat de prevederile Regulamentului (UE) nr. 679/2016 şi Legii 190/2018

Punct început	X / Y	Punct sfârşit	X / Y	Lungime segment (** (m)
6	481.885,626 258.867,093	7	481.956,595 258.918,555	87.664
7	481.956,595 258.918,555	1	482.031,799 258.971,032	91.703

** Lungimile segmentelor sunt determinate în planul de proiecţie Stereo 70 şi sunt rotunjite la 1 milimetru.
*** Distanţa dintre puncte este formată din segmente cumulate ce sunt mai mici decât valoarea 1 milimetru.

Neutilizabil in circuitul civil

DATE DESPRE IMOBILUL NR. 7151

Oficiul de Cadastru şi Publicitate Imobiliară TELEORMAN
Biroul de Cadastru şi Publicitate Imobiliară Alexandria

A. Partea I. Descrierea imobilului

TEREN Extravilan

Adresa: Jud. Teleorman

Nr. Crt	Nr cadastral Nr. topografic	Suprafaţa* (mp)	Observaţii / Referinţe
A1		2.100	Sector cadastral:14 Teren neimprejmuit;

B. Partea II. Proprietari şi acte

Inscrieri privitoare la dreptul de proprietate şi alte drepturi reale		Referinţe
/		
Act Administrativ nr. 4201338, din 16/03/2007 emis de CJSDPT Teleorman;		
B1	Intabulare, drept de PROPRIETATE, dobandit prin Reconstituire, cota actuala 1/1, cota initiala 1/1	A1
	1) **PURCEA ZAHARIA**	

C. Partea III. SARCINI .

Inscrieri privind dezmembramintele dreptului de proprietate, drepturi reale de garanţie şi sarcini	Referinţe
NU SUNT	

Neutilizabil în circuitul civil

Anexa Nr. 1 La Partea I

Teren

Nr cadastral	Suprafaţa (mp)*	Observaţii / Referinţe
	2.100	

* Suprafaţa este determinată in planul de proiecţie Stereo 70.

DETALII LINIARE IMOBIL

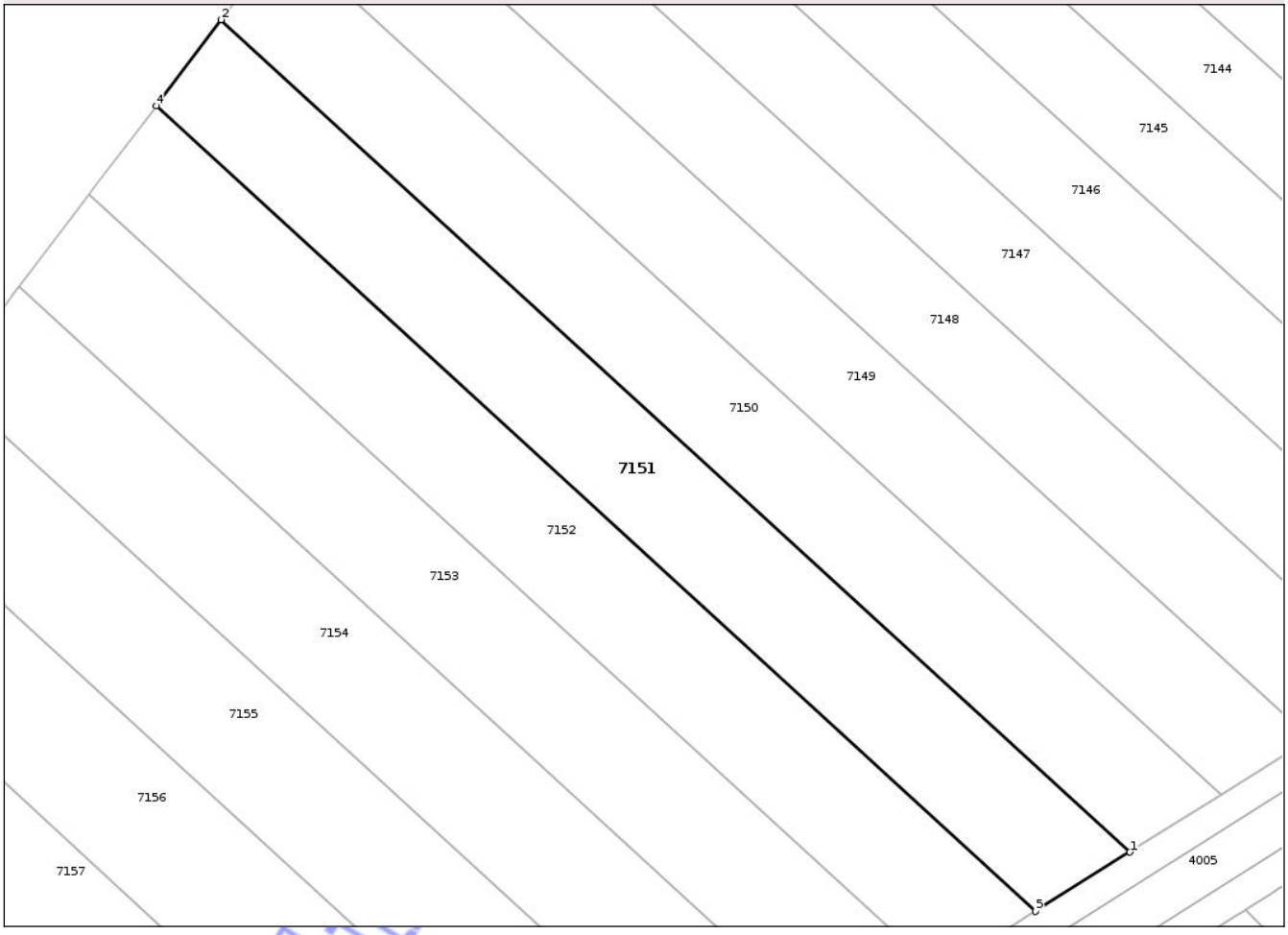

Date referitoare la teren

Crt	Categorie folosinţă	Intra vilan	Suprafaţa (mp)	Tarla	Parcelă	Nr. topo	Observaţii / Referinţe
1	arabil	NU	2.100	55C	15	-	In act T55

Lungime Segmente
1) Valorile lungimilor segmentelor sunt obţinute din proiecţie în plan.

Punct început	X / Y	Punct sfârşit	X / Y	Lungime segment (** (m)
1	480.157,694 259.170,821	2	480.042,198 259.276,465	156.525
2	480.042,198 259.276,465	3	480.034,534 259.266,349	12.692
3	480.034,534 259.266,349	4	480.033,928 259.265,55	1.002
4	480.033,928 259.265,55	5	480.145,713 259.163,301	151.495
5	480.145,713 259.163,301	1	480.157,694 259.170,821	14.146

Document care conţine date cu caracter personal, protejat de prevederile Regulamentului (UE) nr. 679/2016 şi Legii 190/2018

**** Lungimile segmentelor sunt determinate în planul de proiecţie Stereo 70 şi sunt rotunjite la 1 milimetru.**
***** Distanţa dintre puncte este formată din segmente cumulate ce sunt mai mici decât valoarea 1 milimetru.**

Neutilizabil in circuitul civil

DATE DESPRE IMOBILUL NR. 7049

Oficiul de Cadastru şi Publicitate Imobiliară TELEORMAN
Biroul de Cadastru şi Publicitate Imobiliară Alexandria

A. Partea I. Descrierea imobilului

TEREN Necunoscut

Adresa: Loc. Lunca, Str Soseaua Izbiceni, Nr. 39, Jud. Teleorman

Nr. Crt	Nr cadastral Nr. topografic	Suprafaţa* (mp)	Observaţii / Referinţe
A1		Din acte: 1.591 Masurata: 2.904	Sector cadastral:13 Teren imprejmuit;

Construcţii

Crt	Nr cadastral Nr. topografic	Adresa	Observaţii / Referinţe
A1.1		Loc. Lunca, Str Soseaua Izbiceni, Nr. 39, Jud. Teleorman	Nr. niveluri:1; S. construita la sol:79 mp; S. construita desfasurata:79 mp;
A1.2		Loc. Lunca, Str Soseaua Izbiceni, Nr. 39, Jud. Teleorman	Nr. niveluri:1; S. construita la sol:17 mp; S. construita desfasurata:17 mp;

B. Partea II. Proprietari şi acte

Inscrieri privitoare la dreptul de proprietate şi alte drepturi reale		Referinţe
/		
Act Notarial nr. Contract de vanzare cumparare 1399, din 24/06/1998 emis de NP PAUN PICU;		
B1	Intabulare, drept de PROPRIETATE, dobandit prin Conventie, cota actuala 1/1, cota initiala 1/1	A1, A1.1, A1.2
	1) **IONESCU GHERGHINA**	

C. Partea III. SARCINI .

Inscrieri privind dezmembramintele dreptului de proprietate, drepturi reale de garanţie şi sarcini	Referinţe
NU SUNT	

Neutilizabil în circuitul civil

Anexa Nr. 1 La Partea I

Teren

Nr cadastral	Suprafaţa (mp)*	Observaţii / Referinţe
	Din acte: 1.591 Masurata: 2.904	

* Suprafaţa este determinată in planul de proiecţie Stereo 70.

DETALII LINIARE IMOBIL

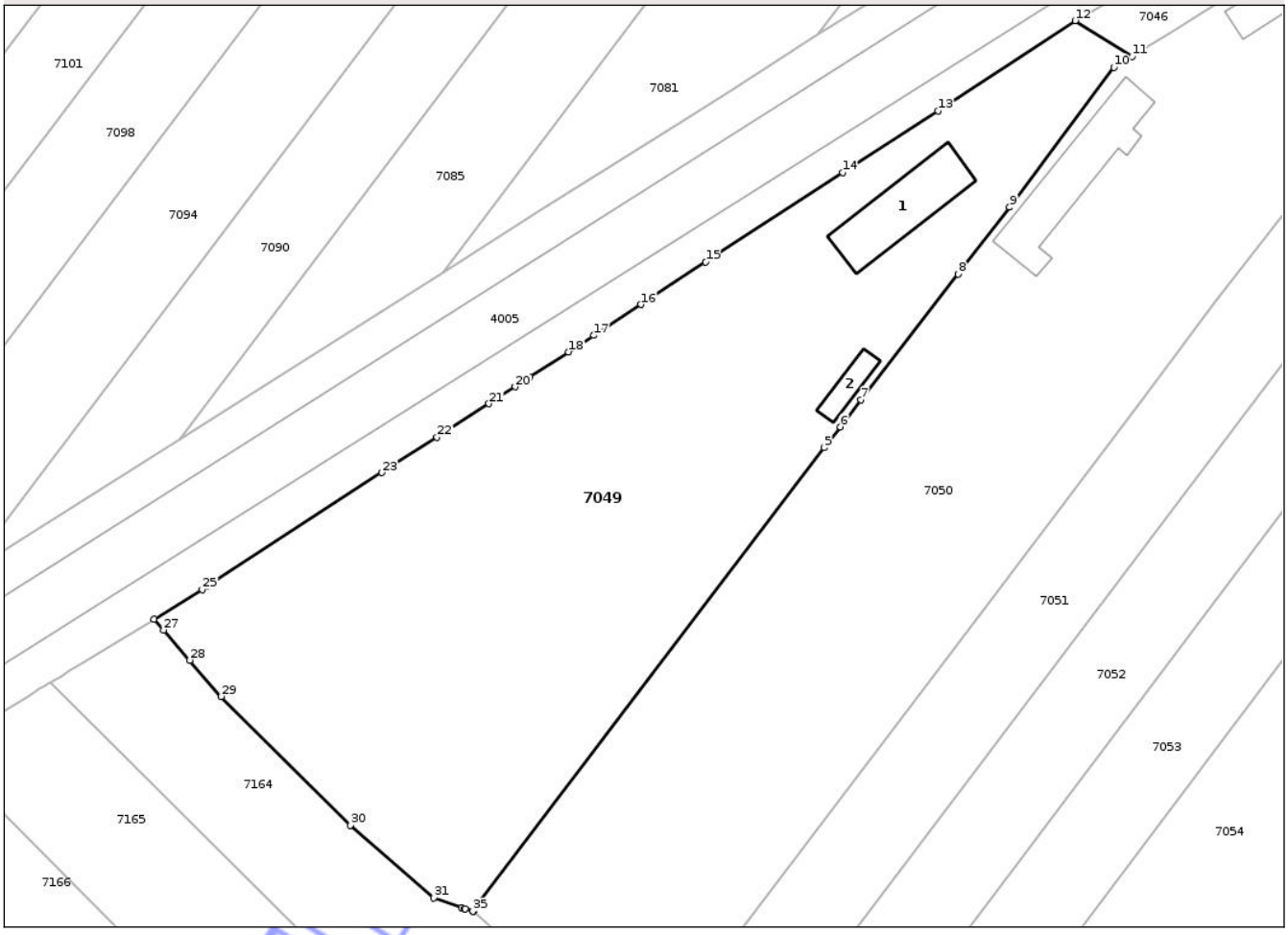

Date referitoare la teren

Crt	Categorie folosinţă	Intra vilan	Suprafaţa (mp)	Tarla	Parcelă	Nr. topo	Observaţii / Referinţe
1	curti constructii	DA	787	56A	6	-	
2	arabil	DA	746	56A	6	-	
3	arabil	NU	1.371	56A	6	-	

Date referitoare la construcţii

Crt	Număr	Destinaţie construcţie	Supraf. (mp)	Situaţie juridică	Observaţii / Referinţe
A1.1		constructii de locuinte	79	Cu acte	Nr. niveluri:1; S. construita la sol:79 mp; S. construita desfasurata:79 mp;
A1.2		constructii anexa	17	Cu acte	Nr. niveluri:1; S. construita la sol:17 mp; S. construita desfasurata:17 mp;

Lungime Segmente

1) Valorile lungimilor segmentelor sunt obţinute din proiecţie în plan.

Punct început	X / Y	Punct sfârşit	X / Y	Lungime segment (**) (m)
1	480.697,763 259.441,463	2	480.697,81 259.441,524	0.077

Punct început	X / Y	Punct sfârşit	X / Y	Lungime segment (**) (m)
2	480.697,81 259.441,524	3	480.697,883 259.441,621	0.121

Document care conţine date cu caracter personal, protejat de prevederile Regulamentului (UE) nr. 679/2016 şi Legii 190/2018

Punct început	X / Y	Punct sfârşit	X / Y	Lungime segment (** (m)
3	480.697,883 259.441,621	4	480.698,224 259.442,071	0.565
5	480.734,44 259.489,828	6	480.736,118 259.492,009	2.752
7	480.738,284 259.494,824	8	480.748,396 259.507,965	16.582
9	480.753,77 259.514,949	10	480.764,69 259.529,53	18.217
11	480.766,567 259.530,705	12	480.760,633 259.534,41	6.996
13	480.746,31 259.524,988	14	480.736,347 259.518,571	11.851
15	480.722,054 259.509,214	16	480.715,317 259.504,772	8.07
17	480.710,379 259.501,551	18	480.707,749 259.499,836	3.14
19	480.703,706 259.497,199	20	480.702,162 259.496,203	1.837
21	480.699,42 259.494,435	22	480.694,007 259.490,944	6.441
23	480.688,249 259.487,231	24	480.670,042 259.475,375	21.727
25	480.669,488 259.475,014	26	480.664,472 259.471,946	5.88
27	480.665,457 259.470,806	28	480.668,188 259.467,646	4.177
29	480.671,464 259.463,855	30	480.684,971 259.450,426	19.047
31	480.693,665 259.442,827	32	480.696,563 259.441,831	3.064
33	480.696,877 259.441,723	34	480.696,947 259.441,699	0.074
35	480.697,736 259.441,428	1	480.697,763 259.441,463	0.044

Punct început	X / Y	Punct sfârşit	X / Y	Lungime segment (** (m)
4	480.698,224 259.442,071	5	480.734,44 259.489,828	59.936
6	480.736,118 259.492,009	7	480.738,284 259.494,824	3.552
8	480.748,396 259.507,965	9	480.753,77 259.514,949	8.812
10	480.764,69 259.529,53	11	480.766,567 259.530,705	2.214
12	480.760,633 259.534,41	13	480.746,31 259.524,988	17.144
14	480.736,347 259.518,571	15	480.722,054 259.509,214	17.083
16	480.715,317 259.504,772	17	480.710,379 259.501,551	5.896
18	480.707,749 259.499,836	19	480.703,706 259.497,199	4.827
20	480.702,162 259.496,203	21	480.699,42 259.494,435	3.263
22	480.694,007 259.490,944	23	480.688,249 259.487,231	6.851
24	480.670,042 259.475,375	25	480.669,488 259.475,014	0.661
26	480.664,472 259.471,946	27	480.665,457 259.470,806	1.507
28	480.668,188 259.467,646	29	480.671,464 259.463,855	5.01
30	480.684,971 259.450,426	31	480.693,665 259.442,827	11.547
32	480.696,563 259.441,831	33	480.696,877 259.441,723	0.332
34	480.696,947 259.441,699	35	480.697,736 259.441,428	0.835

**** Lungimile segmentelor sunt determinate în planul de proiecţie Stereo 70 şi sunt rotunjite la 1 milimetru.**
***** Distanţa dintre puncte este formată din segmente cumulate ce sunt mai mici decât valoarea 1 milimetru.**

Neutilizabil în circuitul civil

DATE DESPRE IMOBILUL NR. 7430

Oficiul de Cadastru şi Publicitate Imobiliară TELEORMAN
Biroul de Cadastru şi Publicitate Imobiliară Alexandria

A. Partea I. Descrierea imobilului

TEREN Extravilan

Adresa: Jud. Teleorman

Nr. Crt	Nr cadastral Nr. topografic	Suprafaţa* (mp)	Observaţii / Referinţe
A1		1.024	Sector cadastral:17 Teren neimprejmuit;

B. Partea II. Proprietari şi acte

Inscrieri privitoare la dreptul de proprietate şi alte drepturi reale		Referinţe
/		
Act Notarial nr. Certificat de mostenitor 21, din 31/01/2011 emis de NP RADU MARIAN;		
B1	Intabulare, drept de PROPRIETATE, dobandit prin Succesiune, cota actuala 1/1, cota initiala 1/1	A1
	1) **COJOCARU ILIE**	

C. Partea III. SARCINI .

Inscrieri privind dezmembramintele dreptului de proprietate, drepturi reale de garanţie şi sarcini	Referinţe
NU SUNT	

Neutilizabil în circuitul civil

Anexa Nr. 1 La Partea I

Teren

Nr cadastral	Suprafaţa (mp)*	Observaţii / Referinţe
	1.024	

* Suprafaţa este determinată in planul de proiecţie Stereo 70.

DETALII LINIARE IMOBIL

Date referitoare la teren

Crt	Categorie folosinţă	Intra vilan	Suprafaţa (mp)	Tarla	Parcelă	Nr. topo	Observaţii / Referinţe
1	arabil	NU	1.024	58	54	-	

Lungime Segmente

1) Valorile lungimilor segmentelor sunt obţinute din proiecţie în plan.

Punct început	X / Y	Punct sfârşit	X / Y	Lungime segment (** (m)
1	480.966,983 258.793,718	2	480.967,908 258.792,754	1.337
2	480.967,908 258.792,754	3	480.968,758 258.791,869	1.227
3	480.968,758 258.791,869	4	481.272,975 259.051,736	400.099
4	481.272,975 259.051,736	5	481.272,133 259.052,628	1.226
5	481.272,133 259.052,628	6	481.271,933 259.052,84	0.292

Document care conţine date cu caracter personal, protejat de prevederile Regulamentului (UE) nr. 679/2016 şi Legii 190/2018

Punct început	X / Y	Punct sfârşit	X / Y	Lungime segment (** (m)
6	481.271,933 259.052,84	7	481.271,176 259.053,566	1.048
7	481.271,176 259.053,566	1	480.966,983 258.793,718	400.068

** Lungimile segmentelor sunt determinate în planul de proiecţie Stereo 70 şi sunt rotunjite la 1 milimetru.
*** Distanţa dintre puncte este formată din segmente cumulate ce sunt mai mici decât valoarea 1 milimetru.

Neutilizabil in circuitul civil

DATE DESPRE IMOBILUL NR. 6766

Oficiul de Cadastru şi Publicitate Imobiliară TELEORMAN
Biroul de Cadastru şi Publicitate Imobiliară Alexandria

A. Partea I. Descrierea imobilului

TEREN Intravilan

Adresa: Loc. Lunca, Str Ghioceilor, Nr. 32, Jud. Teleorman

Nr. Crt	Nr cadastral Nr. topografic	Suprafaţa* (mp)	Observaţii / Referinţe
A1		1.942	Sector cadastral:11 Teren imprejmuit;

Construcţii

Crt	Nr cadastral Nr. topografic	Adresa	Observaţii / Referinţe
A1.1		Loc. Lunca, Str Ghioceilor, Nr. 32, Jud. Teleorman	Nr. niveluri:1; S. construita la sol:101 mp; S. construita desfasurata:101 mp;
A1.2		Loc. Lunca, Str Ghioceilor, Nr. 32, Jud. Teleorman	Nr. niveluri:1; S. construita la sol:43 mp; S. construita desfasurata:43 mp;

B. Partea II. Proprietari şi acte

Inscrieri privitoare la dreptul de proprietate şi alte drepturi reale		Referinţe
/		
Act Administrativ nr. 4200425, din 13/02/1996 emis de CJSDPT Teleorman;		
B1	Intabulare, drept de PROPRIETATE, dobandit prin Reconstituire, cota actuala 1/1, cota initiala 1/1	A1
	1) **CATANĂ ION** 2) **CREŢU IVANA** 3) **CATANĂ ELENA** 4) **CATANĂ MITRICĂ** 5) **DRĂGHICI ŞTEFANIA**	
Act Normativ nr. 7, din 13/03/1996 emis de PARLAMENTUL ROMANIEI;		
B2	Intabulare, drept de PROPRIETATE, dobandit prin Lege, cota actuala 1/1, cota initiala 1/1	A1.1, A1.2
	1) **CATANĂ ION**, Lipsa CNP 2) **CREŢU IVANA**, Lipsa CNP 3) **CATANĂ ELENA**, Lipsa CNP 4) **CATANĂ MITRICĂ**, Lipsa CNP 5) **DRĂGHICI ŞTEFANIA**, Lipsa CNP	

C. Partea III. SARCINI .

Inscrieri privind dezmembramintele dreptului de proprietate, drepturi reale de garanţie şi sarcini	Referinţe
NU SUNT	

Neautentificabil în circuitul civil

Anexa Nr. 1 La Partea I

Teren

Nr cadastral	Suprafaţa (mp)*	Observaţii / Referinţe
	1.942	

* Suprafaţa este determinată in planul de proiecţie Stereo 70.

DETALII LINIARE IMOBIL

Date referitoare la teren

Crt	Categorie folosinţă	Intra vilan	Suprafaţa (mp)	Tarla	Parcelă	Nr. topo	Observaţii / Referinţe
1	curti constructii	DA	702	16	1268,1269,1270	-	
2	arabil	DA	1.240	16	1268,1269,1270	-	

Date referitoare la construcţii

Crt	Număr	Destinaţie construcţie	Supraf. (mp)	Situaţie juridică	Observaţii / Referinţe
A1.1		constructii de locuinte	101	Cu acte	Nr. niveluri:1; S. construita la sol:101 mp; S. construita desfasurata:101 mp;
A1.2		constructii de locuinte	43	Cu acte	Nr. niveluri:1; S. construita la sol:43 mp; S. construita desfasurata:43 mp;

Lungime Segmente

1) Valorile lungimilor segmentelor sunt obţinute din proiecţie în plan.

Punct început	X / Y	Punct sfârşit	X / Y	Lungime segment (** (m)
1	481.466,103 259.346,653	2	481.456,915 259.359,623	15.894
2	481.456,915 259.359,623	3	481.456,866 259.359,691	0.083

Document care conţine date cu caracter personal, protejat de prevederile Regulamentului (UE) nr. 679/2016 şi Legii 190/2018

Punct început	X / Y	Punct sfârşit	X / Y	Lungime segment (** (m)
3	481.456,866 259.359,691	4	481.451,686 259.366,867	8.85
4	481.451,686 259.366,867	5	481.446,99 259.373,373	8.024
5	481.446,99 259.373,373	6	481.436,723 259.388,223	18.053
6	481.436,723 259.388,223	7	481.432,278 259.394,653	7.817
7	481.432,278 259.394,653	8	481.427,26 259.401,612	8.579
8	481.427,26 259.401,612	9	481.424,359 259.405,634	4.959
9	481.424,359 259.405,634	10	481.418,002 259.414,449	10.868
10	481.418,002 259.414,449	11	481.406,962 259.406,664	13.509
11	481.406,962 259.406,664	12	481.404,984 259.405,203	2.459
12	481.404,984 259.405,203	13	481.403,248 259.403,815	2.223
13	481.403,248 259.403,815	14	481.399,288 259.401,369	4.655
14	481.399,288 259.401,369	15	481.416,724 259.375,601	31.113
15	481.416,724 259.375,601	16	481.436,803 259.346,827	35.087
16	481.436,803 259.346,827	17	481.443,805 259.337,1	11.985
17	481.443,805 259.337,1	18	481.446,153 259.333,969	3.914
18	481.446,153 259.333,969	19	481.446,214 259.333,905	0.088
19	481.446,214 259.333,905	1	481.466,103 259.346,653	23.623

**** Lungimile segmentelor sunt determinate în planul de proiecţie Stereo 70 şi sunt rotunjite la 1 milimetru.**
***** Distanţa dintre puncte este formată din segmente cumulate ce sunt mai mici decât valoarea 1 milimetru.**

Neutilizabil în circuitul civil

DATE DESPRE IMOBILUL NR. 7404

Oficiul de Cadastru şi Publicitate Imobiliară TELEORMAN
Biroul de Cadastru şi Publicitate Imobiliară Alexandria

A. Partea I. Descrierea imobilului

TEREN Extravilan

Adresa: Jud. Teleorman

Nr. Crt	Nr cadastral Nr. topografic	Suprafaţa* (mp)	Observaţii / Referinţe
A1		716	Sector cadastral:17 Teren neimprejmuit;

B. Partea II. Proprietari şi acte

Inscrieri privitoare la dreptul de proprietate şi alte drepturi reale		Referinţe
/		
Act Administrativ nr. 4200282, din 24/10/1995 emis de CJSDPT Teleorman;		
B1	Intabulare, drept de PROPRIETATE, dobandit prin Reconstituire, cota actuala 1/1, cota initiala 1/1	A1
	1) **TOMULEASA F ION**, Lipsa CNP DEFUNCT:Da	

C. Partea III. SARCINI .

Inscrieri privind dezmembramintele dreptului de proprietate, drepturi reale de garanţie şi sarcini	Referinţe
NU SUNT	

Neutilizabil în circuitul civil

Anexa Nr. 1 La Partea I

Teren

Nr cadastral	Suprafaţa (mp)*	Observaţii / Referinţe
	716	

* Suprafaţa este determinată in planul de proiecţie Stereo 70.

DETALII LINIARE IMOBIL

Date referitoare la teren

Crt	Categorie folosinţă	Intra vilan	Suprafaţa (mp)	Tarla	Parcelă	Nr. topo	Observaţii / Referinţe
1	arabil	NU	716	58	26	-	

Lungime Segmente
1) Valorile lungimilor segmentelor sunt obţinute din proiecţie în plan.

Punct început	X / Y	Punct sfârşit	X / Y	Lungime segment (** (m)
1	480.929,341 258.837,687	2	480.930,314 258.836,13	1.835
2	480.930,314 258.836,13	3	481.230,346 259.092,422	394.594
3	481.230,346 259.092,422	4	481.229,545 259.093,31	1.195
4	481.229,545 259.093,31	5	481.229,608 259.094,179	0.872
5	481.229,608 259.094,179	1	480.929,341 258.837,687	394.903

Document care conţine date cu caracter personal, protejat de prevederile Regulamentului (UE) nr. 679/2016 şi Legii 190/2018

**** Lungimile segmentelor sunt determinate în planul de proiecţie Stereo 70 şi sunt rotunjite la 1 milimetru.**
***** Distanţa dintre puncte este formată din segmente cumulate ce sunt mai mici decât valoarea 1 milimetru.**

Neutilizabil in circuitul civil

DATE DESPRE IMOBILUL NR. 6932

Oficiul de Cadastru şi Publicitate Imobiliară TELEORMAN
Biroul de Cadastru şi Publicitate Imobiliară Alexandria

A. Partea I. Descrierea imobilului

TEREN Intravilan

Adresa: Loc. Lunca, Str Marginea, Nr. 49, Jud. Teleorman

Nr. Crt	Nr cadastral Nr. topografic	Suprafaţa* (mp)	Observaţii / Referinţe
A1		Din acte: 1.311 Masurata: 1.610	Sector cadastral:12 Teren imprejmuit;

Construcţii

Crt	Nr cadastral Nr. topografic	Adresa	Observaţii / Referinţe
A1.1		Loc. Lunca, Str Marginea, Nr. 49, Jud. Teleorman	Nr. niveluri:1; S. construita la sol:22 mp; S. construita desfasurata:22 mp;
A1.2		Loc. Lunca, Str Marginea, Nr. 49, Jud. Teleorman	Nr. niveluri:1; S. construita la sol:122 mp; S. construita desfasurata:122 mp;
A1.3		Loc. Lunca, Str Marginea, Nr. 49, Jud. Teleorman	Nr. niveluri:1; S. construita la sol:46 mp; S. construita desfasurata:46 mp;

B. Partea II. Proprietari şi acte

Inscrieri privitoare la dreptul de proprietate şi alte drepturi reale		Referinţe
/		
Act Administrativ nr. 4200635, din 19/08/2010 emis de CJSDPT Teleorman;		
B1	Intabulare, drept de PROPRIETATE, dobandit prin Reconstituire, cota actuala 1/1, cota initiala 1/1	A1
	1) **DRĂGHICI GH FLOREA**, Lipsa CNP DEFUNCT:Da	
Act Normativ nr. 7, din 13/03/1996 emis de PARLAMENTUL ROMANIEI;		
B2	Intabulare, drept de PROPRIETATE, dobandit prin Lege, cota actuala 1/1, cota initiala 1/1	A1.1, A1.2, A1.3
	1) **DRĂGHICI GH FLOREA**, Lipsa CNP DEFUNCT:Da	

C. Partea III. SARCINI .

Inscrieri privind dezmembramintele dreptului de proprietate, drepturi reale de garanţie şi sarcini	Referinţe
NU SUNT	

Neutilizabil în circuitul civil

Anexa Nr. 1 La Partea I

Teren

Nr cadastral	Suprafaţa (mp)*	Observaţii / Referinţe
	Din acte: 1.311 Masurata: 1.610	

* Suprafaţa este determinată in planul de proiecţie Stereo 70.

DETALII LINIARE IMOBIL

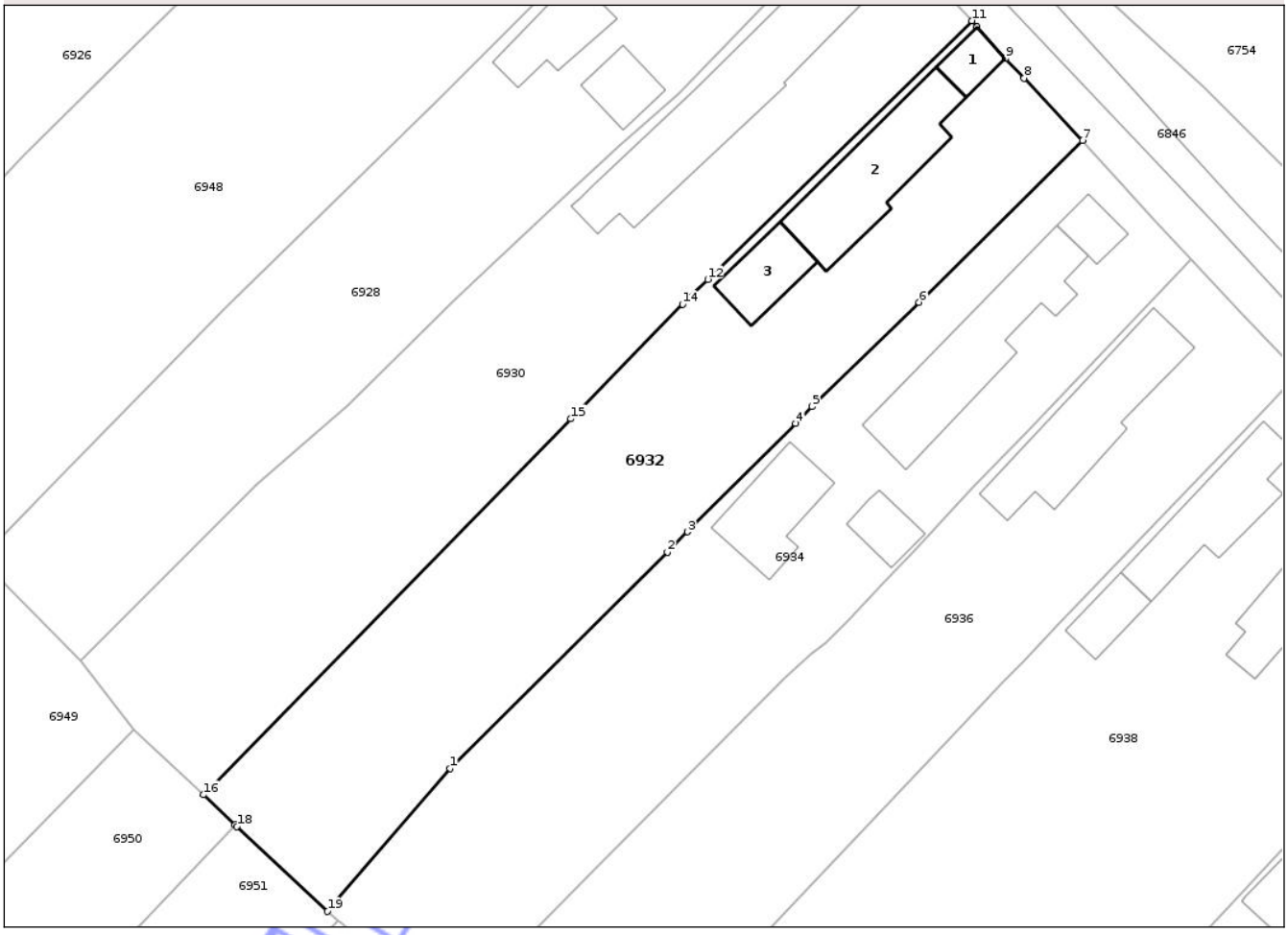

Date referitoare la teren

Crt	Categorie folosinţă	Intra vilan	Suprafaţa (mp)	Tarla	Parcelă	Nr. topo	Observaţii / Referinţe
1	curti constructii	DA	836	26	2191,2192	-	
2	arabil	DA	774	26	2191,2192	-	

Date referitoare la construcţii

Crt	Număr	Destinaţie construcţie	Supraf. (mp)	Situaţie juridică	Observaţii / Referinţe
A1.1		constructii anexa	22	Cu acte	Nr. niveluri:1; S. construita la sol:22 mp; S. construita desfasurata:22 mp;
A1.2		constructii de locuinte	122	Cu acte	Nr. niveluri:1; S. construita la sol:122 mp; S. construita desfasurata:122 mp;
A1.3		constructii anexa	46	Cu acte	Nr. niveluri:1; S. construita la sol:46 mp; S. construita desfasurata:46 mp;

Lungime Segmente

1) Valorile lungimilor segmentelor sunt obţinute din proiecţie în plan.

Punct început	X / Y	Punct sfârşit	X / Y	Lungime segment (** (m)
1	481.274,736 259.331,273	2	481.295,497 259.351,943	29.296

Document care conţine date cu caracter personal, protejat de prevederile Regulamentului (UE) nr. 679/2016 şi Legii 190/2018

Punct început	X / Y	Punct sfârşit	X / Y	Lungime segment (** (m)
2	481.295,497 259.351,943	3	481.297,416 259.353,871	2.72
3	481.297,416 259.353,871	4	481.307,739 259.364,244	14.634
4	481.307,739 259.364,244	5	481.309,309 259.365,822	2.226
5	481.309,309 259.365,822	6	481.319,523 259.375,805	14.282
6	481.319,523 259.375,805	7	481.335,15 259.391,251	21.972
7	481.335,15 259.391,251	8	481.329,569 259.397,196	8.154
8	481.329,569 259.397,196	9	481.327,779 259.399,076	2.596
9	481.327,779 259.399,076	10	481.325,063 259.402,125	4.083
10	481.325,063 259.402,125	11	481.324,578 259.402,694	0.748
11	481.324,578 259.402,694	12	481.299,341 259.377,981	35.322
12	481.299,341 259.377,981	13	481.297,593 259.376,27	2.446
13	481.297,593 259.376,27	14	481.296,938 259.375,6	0.937
14	481.296,938 259.375,6	15	481.286,252 259.364,665	15.29
15	481.286,252 259.364,665	16	481.251,166 259.328,759	50.202
16	481.251,166 259.328,759	17	481.254,186 259.325,893	4.164
17	481.254,186 259.325,893	18	481.254,354 259.325,733	0.232
18	481.254,354 259.325,733	19	481.263,018 259.317,623	11.867
19	481.263,018 259.317,623	1	481.274,736 259.331,273	17.99

**** Lungimile segmentelor sunt determinate în planul de proiecţie Stereo 70 şi sunt rotunjite la 1 milimetru.**
***** Distanţa dintre puncte este formată din segmente cumulate ce sunt mai mici decât valoarea 1 milimetru.**

Neutilizabil în circuitul civil

DATE DESPRE IMOBILUL NR. 7179

Oficiul de Cadastru şi Publicitate Imobiliară TELEORMAN
Biroul de Cadastru şi Publicitate Imobiliară Alexandria

A. Partea I. Descrierea imobilului

TEREN Necunoscut

Adresa: Loc. Lunca, Jud. Teleorman

Nr. Crt	Nr cadastral Nr. topografic	Suprafaţa* (mp)	Observaţii / Referinţe
A1		39.427	Sector cadastral:15 Teren neimprejmuit;

B. Partea II. Proprietari şi acte

Inscrieri privitoare la dreptul de proprietate şi alte drepturi reale		Referinţe
/		
Act Administrativ nr. 7225, din 13/12/2024 emis de PRIMARIA COMUNEI LUNCA;		
B1	Inscrierea posesiei, drept de PROPRIETATE, dobandit prin Lege, cota actuala 1/1, cota initiala 1/1	A1
	1) **NEIDENTIFICAT NEIDENTIFICAT**	
Act Normativ nr. 7, din 13/03/1996 emis de PARLAMENTUL ROMANIEI (Art. 13);		
B2	Se noteaza mențiunea de proprietar neidentificat.	A1

C. Partea III. SARCINI .

Inscrieri privind dezmembramintele dreptului de proprietate, drepturi reale de garanţie şi sarcini	Referinţe
NU SUNT	

Neutilizabil în circuitul civil

Anexa Nr. 1 La Partea I

Teren

Nr cadastral	Suprafaţa (mp)*	Observaţii / Referinţe
	39.427	

* Suprafaţa este determinată in planul de proiecţie Stereo 70.

DETALII LINIARE IMOBIL

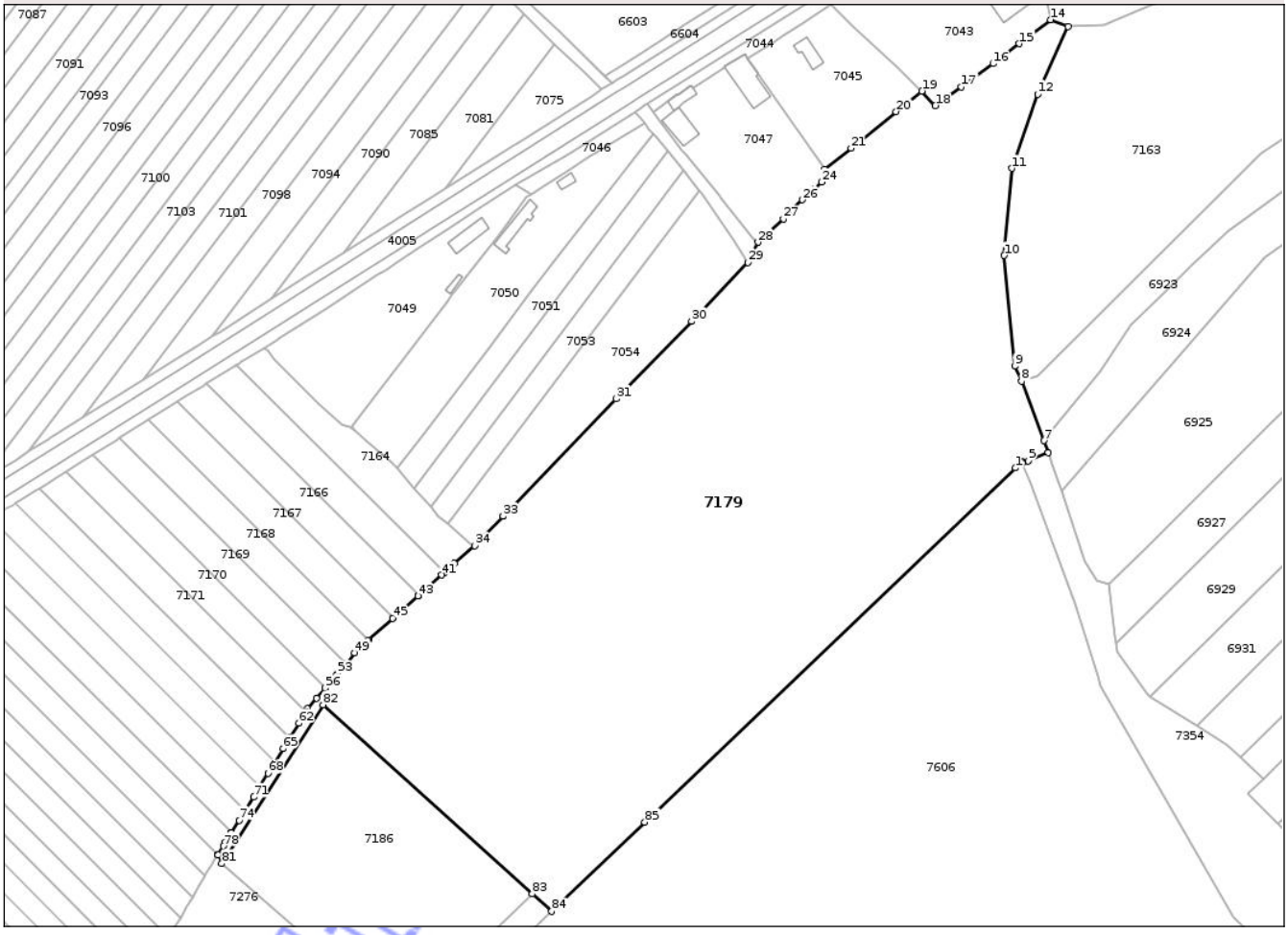

Date referitoare la teren

Crt	Categorie folosinţă	Intra vilan	Suprafaţa (mp)	Tarla	Parcelă	Nr. topo	Observaţii / Referinţe
1	pasune	DA	1.395	-	885	-	
2	pasune	NU	38.032	-	-	-	

Lungime Segmente

1) Valorile lungimilor segmentelor sunt obţinute din proiecţie în plan.

Punct început	X / Y	Punct sfârşit	X / Y	Lungime segment
1	480.951,74 259.425,995	2	480.953,167 259.427,359	1.975
4	480.954,466 259.427,885	5	480.956,579 259.428,74	2.279
7	480.962,792 259.436,442	8	480.954,176 259.459,13	24.269
10	480.947,446 259.507,202	11	480.950,33 259.540,492	33.414
13	480.971,957 259.594,681	14	480.965,231 259.597,317	7.224

Punct început	X / Y	Punct sfârşit	X / Y	Lungime segment
2	480.953,167 259.427,359	3	480.954,268 259.428,411	1.522
5	480.956,579 259.428,74	6	480.964,361 259.431,888	8.395
8	480.954,176 259.459,13	9	480.951,532 259.464,899	6.346
11	480.950,33 259.540,492	12	480.960,315 259.568,884	30.097
14	480.965,231 259.597,317	15	480.953,187 259.588,157	15.132

Punct început	X / Y	Punct sfârşit	X / Y	Lungime segment
3	480.954,268 259.428,411	4	480.954,466 259.427,885	0.562
6	480.964,361 259.431,888	7	480.962,792 259.436,442	4.817
9	480.951,532 259.464,899	10	480.947,446 259.507,202	42.5
12	480.960,315 259.568,884	13	480.971,957 259.594,681	28.302
15	480.953,187 259.588,157	16	480.943,207 259.580,52	12.567

Document care conţine date cu caracter personal, protejat de prevederile Regulamentului (UE) nr. 679/2016 şi Legii 190/2018

Punct început	X / Y	Punct sfârşit	X / Y	Lungime segment
16	480.943,207 259.580,52	17	480.931,125 259.571,688	14.966
17	480.931,125 259.571,688	18	480.921,13 259.564,535	12.291
18	480.921,13 259.564,535	19	480.915,998 259.570,074	7.551
19	480.915,998 259.570,074	20	480.906,148 259.562,143	12.646
20	480.906,148 259.562,143	21	480.888,855 259.548,257	22.178
21	480.888,855 259.548,257	22	480.878,733 259.540,066	13.021
22	480.878,733 259.540,066	23	480.879,253 259.538,012	2.118
23	480.879,253 259.538,012	24	480.877,642 259.535,23	3.215
24	480.877,642 259.535,23	25	480.874,749 259.532,602	3.908
25	480.874,749 259.532,602	26	480.870,187 259.528,458	6.164
26	480.870,187 259.528,458	27	480.862,975 259.521,12	10.289
27	480.862,975 259.521,12	28	480.853,239 259.512,277	13.153
28	480.853,239 259.512,277	29	480.849,453 259.504,502	8.647
29	480.849,453 259.504,502	30	480.827,773 259.482,078	31.191
30	480.827,773 259.482,078	31	480.799,054 259.452,373	41.318
31	480.799,054 259.452,373	32	480.755,806 259.407,641	62.22
32	480.755,806 259.407,641	33	480.755,663 259.407,492	0.207
33	480.755,663 259.407,492	34	480.744,768 259.396,224	15.674
34	480.744,768 259.396,224	35	480.737,104 259.389,435	10.239
35	480.737,104 259.389,435	36	480.735,655 259.388,152	1.935
36	480.735,655 259.388,152	37	480.735,101 259.387,661	0.74
37	480.735,101 259.387,661	38	480.734,591 259.387,209	0.681
38	480.734,591 259.387,209	39	480.733,249 259.386,02	1.793
39	480.733,249 259.386,02	40	480.732,984 259.385,786	0.353
40	480.732,984 259.385,786	41	480.732,136 259.385,034	1.133
41	480.732,136 259.385,034	42	480.723,341 259.377,244	11.75
42	480.723,341 259.377,244	43	480.723,097 259.377,027	0.326
43	480.723,097 259.377,027	44	480.713,633 259.368,644	12.643
44	480.713,633 259.368,644	45	480.713,407 259.368,443	0.302
45	480.713,407 259.368,443	46	480.704,103 259.360,202	12.429
46	480.704,103 259.360,202	47	480.703,894 259.360,016	0.279
47	480.703,894 259.360,016	48	480.700,251 259.356,79	4.866
48	480.700,251 259.356,79	49	480.698,936 259.355,237	2.035
49	480.698,936 259.355,237	50	480.695,507 259.351,19	5.304
50	480.695,507 259.351,19	51	480.695,347 259.351,001	0.247
51	480.695,347 259.351,001	52	480.693,724 259.349,086	2.51
52	480.693,724 259.349,086	53	480.692,102 259.347,171	2.51
53	480.692,102 259.347,171	54	480.691,63 259.346,614	0.73
54	480.691,63 259.346,614	55	480.687,671 259.341,941	6.125
55	480.687,671 259.341,941	56	480.687,535 259.341,781	0.21
56	480.687,535 259.341,781	57	480.684,345 259.338,015	4.935
57	480.684,345 259.338,015	58	480.680,884 259.333,93	5.354
58	480.680,884 259.333,93	59	480.680,202 259.332,822	1.301
59	480.680,202 259.332,822	60	480.680,109 259.332,671	0.177
60	480.680,109 259.332,671	61	480.678,565 259.330,16	2.948
61	480.678,565 259.330,16	62	480.677,509 259.328,442	2.017
62	480.677,509 259.328,442	63	480.674,109 259.322,914	6.49
63	480.674,109 259.322,914	64	480.674,042 259.322,806	0.127
64	480.674,042 259.322,806	65	480.671,495 259.318,663	4.863
65	480.671,495 259.318,663	66	480.668,245 259.313,379	6.203
66	480.668,245 259.313,379	67	480.668,203 259.313,31	0.081
67	480.668,203 259.313,31	68	480.665,701 259.309,242	4.776
68	480.665,701 259.309,242	69	480.662,587 259.304,178	5.945
69	480.662,587 259.304,178	70	480.662,567 259.304,146	0.038
70	480.662,567 259.304,146	71	480.660,104 259.300,143	4.7
71	480.660,104 259.300,143	72	480.657,115 259.295,281	5.707
72	480.657,115 259.295,281	73	480.657,016 259.295,122	0.187
73	480.657,016 259.295,122	74	480.654,687 259.291,334	4.447
74	480.654,687 259.291,334	75	480.651,736 259.286,535	5.634
75	480.651,736 259.286,535	76	480.651,714 259.286,5	0.04
76	480.651,714 259.286,5	77	480.649,432 259.282,789	4.357
77	480.649,432 259.282,789	78	480.648,576 259.281,396	1.635
78	480.648,576 259.281,396	79	480.646,605 259.278,193	3.761
79	480.646,605 259.278,193	80	480.646,566 259.278,128	0.076
80	480.646,566 259.278,128	81	480.648,041 259.274,786	3.653
81	480.648,041 259.274,786	82	480.686,767 259.335,476	71.993
82	480.686,767 259.335,476	83	480.766,853 259.263,193	107.882
83	480.766,853 259.263,193	84	480.774,297 259.256,474	10.027
84	480.774,297 259.256,474	85	480.809,955 259.290,54	49.315
85	480.809,955 259.290,54	1	480.951,74 259.425,995	196.09

**** Lungimile segmentelor sunt determinate în planul de proiecţie Stereo 70 şi sunt rotunjite la 1 milimetru.**
***** Distanţa dintre puncte este formată din segmente cumulate ce sunt mai mici decât valoarea 1 milimetru.**

Neautorizat Incercuit

DATE DESPRE IMOBILUL NR. 7553

Oficiul de Cadastru şi Publicitate Imobiliară TELEORMAN
Biroul de Cadastru şi Publicitate Imobiliară Alexandria

A. Partea I. Descrierea imobilului

TEREN Extravilan

Adresa: Jud. Teleorman

Nr. Crt	Nr cadastral Nr. topografic	Suprafaţa* (mp)	Observaţii / Referinţe
A1		1.734	Sector cadastral:17 Teren neimprejmuit;

B. Partea II. Proprietari şi acte

Inscrieri privitoare la dreptul de proprietate şi alte drepturi reale		Referinţe
/		
Act Administrativ nr. 4200428, din 13/02/1996 emis de CJSDPT Teleorman;		
B1	Intabulare, drept de PROPRIETATE, dobandit prin Reconstituire, cota actuala 1/1, cota initiala 1/1	A1
	1) **DOSPINA A GHEORGHE**, Lipsa CNP DEFUNCT:Da	

C. Partea III. SARCINI .

Inscrieri privind dezmembramintele dreptului de proprietate, drepturi reale de garanţie şi sarcini	Referinţe
NU SUNT	

Neutilizabil în circuitul civil

Anexa Nr. 1 La Partea I

Teren

Nr cadastral	Suprafaţa (mp)*	Observaţii / Referinţe
	1.734	

* Suprafaţa este determinată in planul de proiecţie Stereo 70.

DETALII LINIARE IMOBIL



Date referitoare la teren

Crt	Categorie folosinţă	Intra vilan	Suprafaţa (mp)	Tarla	Parcelă	Nr. topo	Observaţii / Referinţe
1	arabil	NU	1.734	58	199	-	

Lungime Segmente
1) Valorile lungimilor segmentelor sunt obţinute din proiecţie în plan.

Punct început	X / Y	Punct sfârşit	X / Y	Lungime segment (** (m)
1	481.509,38 258.753,399	2	481.507,844 258.755,363	2.493
2	481.507,844 258.755,363	3	481.507,687 258.755,564	0.255
3	481.507,687 258.755,564	4	481.506,529 258.757,043	1.879
4	481.506,529 258.757,043	5	481.506,317 258.757,315	0.344
5	481.506,317 258.757,315	6	481.241,161 258.530,815	348.725

Document care conţine date cu caracter personal, protejat de prevederile Regulamentului (UE) nr. 679/2016 şi Legii 190/2018

Punct început	X / Y	Punct sfârşit	X / Y	Lungime segment (** (m)
6	481.241,161 258.530,815	7	481.241,335 258.530,511	0.35
7	481.241,335 258.530,511	8	481.242,283 258.528,852	1.911
8	481.242,283 258.528,852	9	481.242,412 258.528,626	0.26
9	481.242,412 258.528,626	10	481.242,492 258.528,485	0.162
10	481.242,492 258.528,485	11	481.243,67 258.526,425	2.373
11	481.243,67 258.526,425	1	481.509,38 258.753,399	349.456

**** Lungimile segmentelor sunt determinate în planul de proiecţie Stereo 70 şi sunt rotunjite la 1 milimetru.**
***** Distanţa dintre puncte este formată din segmente cumulate ce sunt mai mici decât valoarea 1 milimetru.**

Neutilizabil in circuitul civil

DATE DESPRE IMOBILUL NR. 7259

Oficiul de Cadastru şi Publicitate Imobiliară TELEORMAN
Biroul de Cadastru şi Publicitate Imobiliară Alexandria

A. Partea I. Descrierea imobilului

TEREN Extravilan

Adresa: Jud. Teleorman

Nr. Crt	Nr cadastral Nr. topografic	Suprafaţa* (mp)	Observaţii / Referinţe
A1		1.500	Sector cadastral:15 Teren neimprejmuit;

B. Partea II. Proprietari şi acte

Inscrieri privitoare la dreptul de proprietate şi alte drepturi reale		Referinţe
/		
Act Administrativ nr. 4200663, din 30/01/1997 emis de CJSDPT Teleorman;		
B1	Intabulare, drept de PROPRIETATE, dobandit prin Reconstituire, cota actuala 1/1, cota initiala 1/1	A1
	1) **FRUMOSU NICOLAE** DEFUNCT:Da	

C. Partea III. SARCINI .

Inscrieri privind dezmembramintele dreptului de proprietate, drepturi reale de garanţie şi sarcini	Referinţe
NU SUNT	

Neutilizabil în circuitul civil

Anexa Nr. 1 La Partea I

Teren

Nr cadastral	Suprafaţa (mp)*	Observaţii / Referinţe
	1.500	

* Suprafaţa este determinată in planul de proiecţie Stereo 70.

DETALII LINIARE IMOBIL

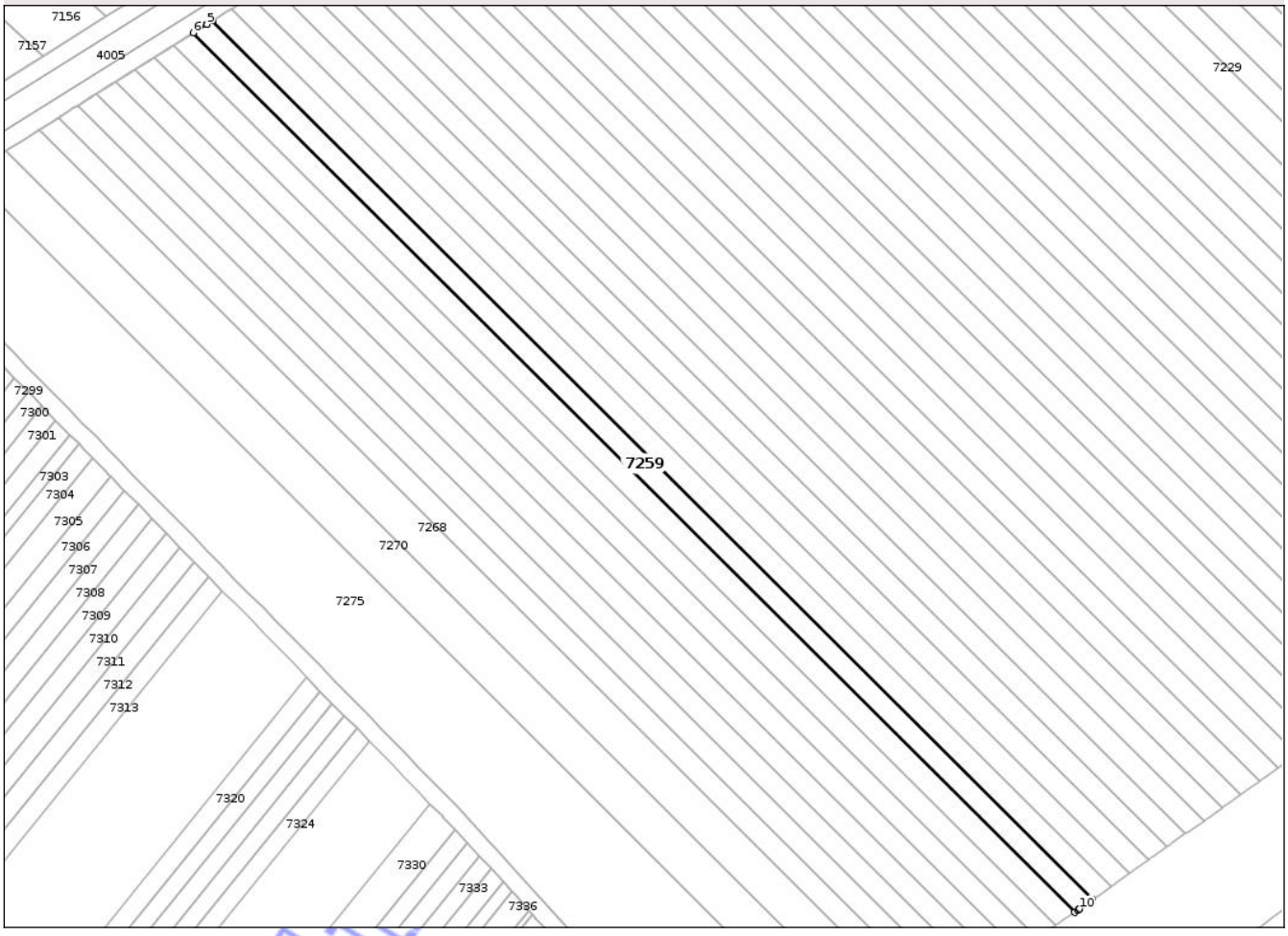

Date referitoare la teren

Crt	Categorie folosinţă	Intra vilan	Suprafaţa (mp)	Tarla	Parcelă	Nr. topo	Observaţii / Referinţe
1	arabil	NU	1.500	56A	107	-	

Lungime Segmente
1) Valorile lungimilor segmentelor sunt obţinute din proiecţie în plan.

Punct început	X / Y	Punct sfârşit	X / Y	Lungime segment (** (m)
1	480.322,986 258.925,019	2	480.117,969 259.129,358	289.459
2	480.117,969 259.129,358	3	480.117,824 259.129,268	0.171
3	480.117,824 259.129,268	4	480.116,746 259.128,591	1.273
4	480.116,746 259.128,591	5	480.116,676 259.128,547	0.084
5	480.116,676 259.128,547	6	480.113,467 259.126,533	3.788

Document care conţine date cu caracter personal, protejat de prevederile Regulamentului (UE) nr. 679/2016 şi Legii 190/2018

Punct început	X / Y	Punct sfârşit	X / Y	Lungime segment (** (m)
6	480.113,467 259.126,533	7	480.318,695 258.921,983	289.758
7	480.318,695 258.921,983	8	480.319,409 258.922,488	0.874
8	480.319,409 258.922,488	9	480.319,807 258.922,769	0.488
9	480.319,807 258.922,769	10	480.319,861 258.922,807	0.066
10	480.319,861 258.922,807	1	480.322,986 258.925,019	3.829

**** Lungimile segmentelor sunt determinate în planul de proiecţie Stereo 70 şi sunt rotunjite la 1 milimetru.**
***** Distanţa dintre puncte este formată din segmente cumulate ce sunt mai mici decât valoarea 1 milimetru.**

Neutilizabil in circuitul civil

DATE DESPRE IMOBILUL NR. 7141

Oficiul de Cadastru şi Publicitate Imobiliară TELEORMAN
Biroul de Cadastru şi Publicitate Imobiliară Alexandria

A. Partea I. Descrierea imobilului

TEREN Extravilan

Adresa: Jud. Teleorman

Nr. Crt	Nr cadastral Nr. topografic	Suprafaţa* (mp)	Observaţii / Referinţe
A1		2.100	Sector cadastral:14 Teren neimprejmuit;

B. Partea II. Proprietari şi acte

Inscrieri privitoare la dreptul de proprietate şi alte drepturi reale		Referinţe
/		
Act Administrativ nr. 4200079, din 13/03/1995 emis de CJSDPT Teleorman;		
B1	Intabulare, drept de PROPRIETATE, dobandit prin Reconstituire, cota actuala 1/1, cota initiala 1/1	A1
	1) **CIUCIUMIS IULICA**	

C. Partea III. SARCINI .

Inscrieri privind dezmembramintele dreptului de proprietate, drepturi reale de garanţie şi sarcini	Referinţe
NU SUNT	

Neutilizabil în circuitul civil

Anexa Nr. 1 La Partea I

Teren

Nr cadastral	Suprafaţa (mp)*	Observaţii / Referinţe
	2.100	

* Suprafaţa este determinată in planul de proiecţie Stereo 70.

DETALII LINIARE IMOBIL

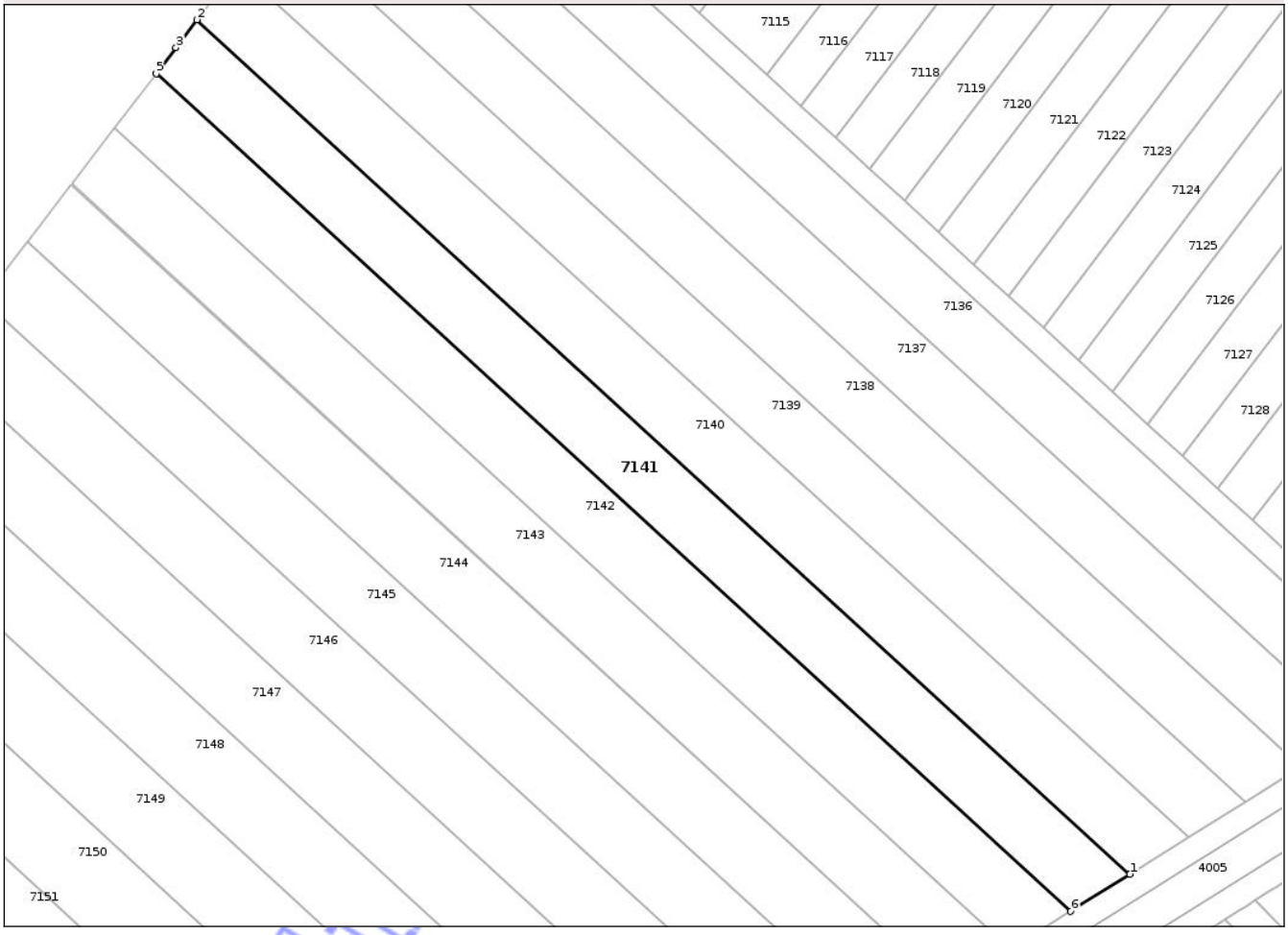

Date referitoare la teren

Crt	Categorie folosinţă	Intra vilan	Suprafaţa (mp)	Tarla	Parcelă	Nr. topo	Observaţii / Referinţe
1	arabil	NU	2.100	55C	6	-	

Lungime Segmente
1) Valorile lungimilor segmentelor sunt obţinute din proiecţie în plan.

Punct început	X / Y	Punct sfârşit	X / Y	Lungime segment (** (m)
1	480.261,344 259.235,876	2	480.114,126 259.370,537	199.516
2	480.114,126 259.370,537	3	480.110,802 259.366,146	5.508
3	480.110,802 259.366,146	4	480.107,699 259.362,093	5.104
4	480.107,699 259.362,093	5	480.107,662 259.362,044	0.062
5	480.107,662 259.362,044	6	480.252,004 259.230,014	195.619

Document care conţine date cu caracter personal, protejat de prevederile Regulamentului (UE) nr. 679/2016 şi Legii 190/2018

Punct început	X / Y	Punct sfârşit	X / Y	Lungime segment (** (m)
6	480.252,004 259.230,014	1	480.261,344 259.235,876	11.028

** Lungimile segmentelor sunt determinate în planul de proiecţie Stereo 70 şi sunt rotunjite la 1 milimetru.
*** Distanţa dintre puncte este formată din segmente cumulate ce sunt mai mici decât valoarea 1 milimetru.

Neutilizabil in circuitul civil

DATE DESPRE IMOBILUL NR. 7370

Oficiul de Cadastru şi Publicitate Imobiliară TELEORMAN
Biroul de Cadastru şi Publicitate Imobiliară Alexandria

A. Partea I. Descrierea imobilului

TEREN Extravilan

Adresa: Jud. Teleorman

Nr. Crt	Nr cadastral Nr. topografic	Suprafaţa* (mp)	Observaţii / Referinţe
A1		1.208	Sector cadastral:17 Teren neimprejmuit;

B. Partea II. Proprietari şi acte

Inscrieri privitoare la dreptul de proprietate şi alte drepturi reale		Referinţe
/		
Act Administrativ nr. 4200345, din 30/11/1995 emis de CJSDPT Teleorman;		
B1	Intabulare, drept de PROPRIETATE, dobandit prin Reconstituire, cota actuala 1/1, cota initiala 1/1	A1
	1) **COMAN MARIN**	

C. Partea III. SARCINI .

Inscrieri privind dezmembramintele dreptului de proprietate, drepturi reale de garanţie şi sarcini	Referinţe
NU SUNT	

Neutilizabil în circuitul civil

Anexa Nr. 1 La Partea I

Teren

Nr cadastral	Suprafaţa (mp)*	Observaţii / Referinţe
	1.208	

* Suprafaţa este determinată in planul de proiecţie Stereo 70.

DETALII LINIARE IMOBIL



Date referitoare la teren

Crt	Categorie folosinţă	Intra vilan	Suprafaţa (mp)	Tarla	Parcelă	Nr. topo	Observaţii / Referinţe
1	arabil	NU	1.208	58	8	-	

Lungime Segmente

1) Valorile lungimilor segmentelor sunt obţinute din proiecţie în plan.

Punct început	X / Y	Punct sfârşit	X / Y	Lungime segment (** (m)
1	480.862,812 258.916,137	2	480.864,761 258.913,856	2.999
2	480.864,761 258.913,856	3	481.171,051 259.175,494	402.825
3	481.171,051 259.175,494	4	481.168,975 259.177,666	3.004
4	481.168,975 259.177,666	1	480.862,812 258.916,137	402.658

**** Lungimile segmentelor sunt determinate în planul de proiecţie Stereo 70 şi sunt rotunjite la 1 milimetru.**

Document care conţine date cu caracter personal, protejat de prevederile Regulamentului (UE) nr. 679/2016 şi Legii 190/2018

***** Distanţa dintre puncte este formată din segmente cumulate ce sunt mai mici decât valoarea 1 milimetru.**

Neutilizabil in circuitul civil

DATE DESPRE IMOBILUL NR. 7233

Oficiul de Cadastru şi Publicitate Imobiliară TELEORMAN
Biroul de Cadastru şi Publicitate Imobiliară Alexandria

A. Partea I. Descrierea imobilului

TEREN Extravilan

Adresa: Jud. Teleorman

Nr. Crt	Nr cadastral Nr. topografic	Suprafaţa* (mp)	Observaţii / Referinţe
A1		1.500	Sector cadastral:15 Teren neimprejmuit;

B. Partea II. Proprietari şi acte

Inscrieri privitoare la dreptul de proprietate şi alte drepturi reale		Referinţe
/		
Act Administrativ nr. 4200952, din 12/11/2002 emis de CJSDPT Teleorman;		
B1	Intabulare, drept de PROPRIETATE, dobandit prin Reconstituire, cota actuala 1/1, cota initiala 1/1	A1
	1) **BADICI MIHAIL** 2) **BADICI MARIA**	

C. Partea III. SARCINI .

Inscrieri privind dezmembramintele dreptului de proprietate, drepturi reale de garanţie şi sarcini	Referinţe
NU SUNT	

Neutilizabil în circuitul civil

Anexa Nr. 1 La Partea I

Teren

Nr cadastral	Suprafaţa (mp)*	Observaţii / Referinţe
	1.500	

* Suprafaţa este determinată in planul de proiecţie Stereo 70.

DETALII LINIARE IMOBIL

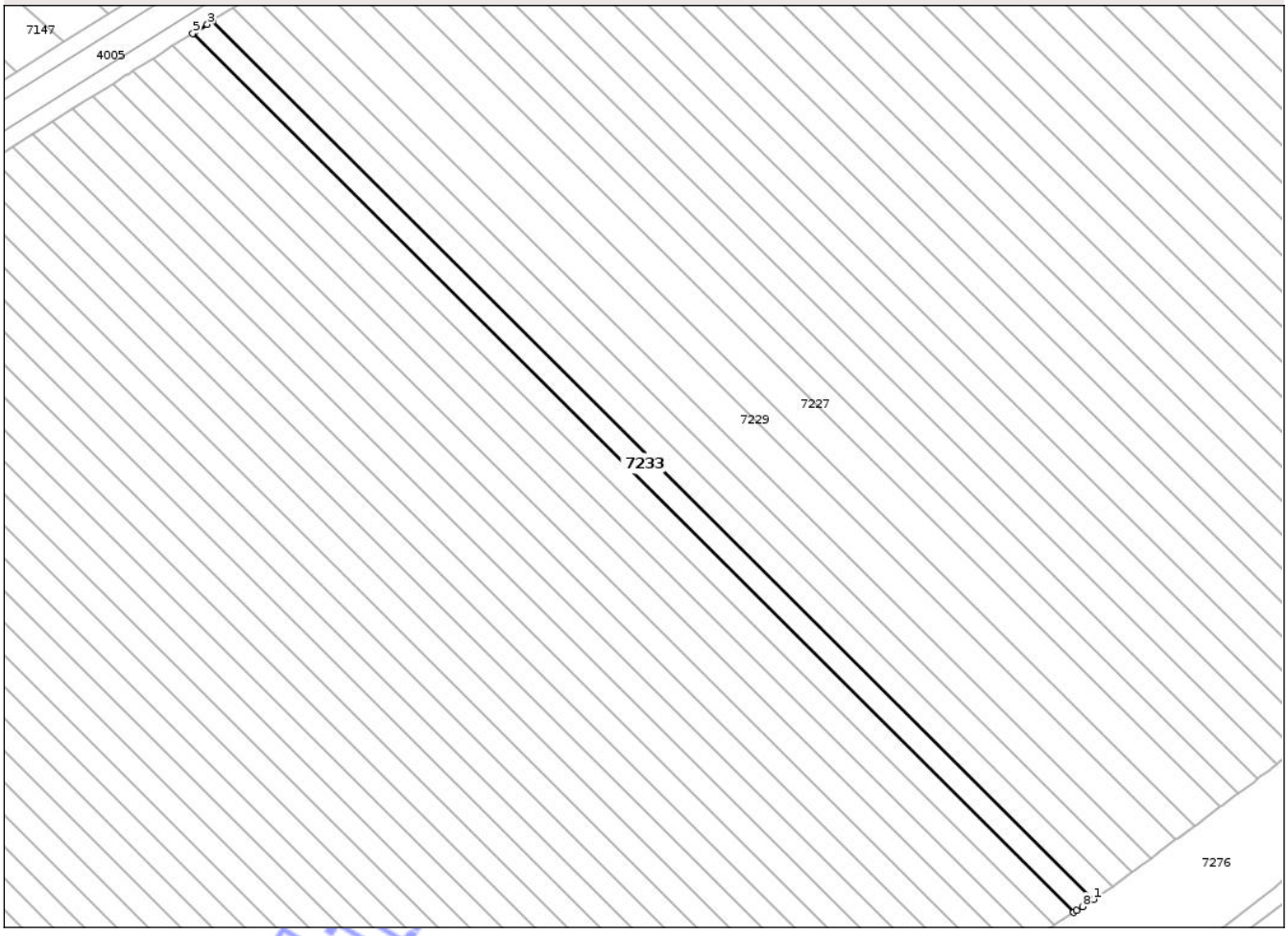

Date referitoare la teren

Crt	Categorie folosinţă	Intra vilan	Suprafaţa (mp)	Tarla	Parcelă	Nr. topo	Observaţii / Referinţe
1	arabil	NU	1.500	56A	79	-	

Lungime Segmente
1) Valorile lungimilor segmentelor sunt obţinute din proiecţie în plan.

Punct început	X / Y	Punct sfârşit	X / Y	Lungime segment (** (m)
1	480.437,679 259.003,081	2	480.236,402 259.203,693	284.179
2	480.236,402 259.203,693	3	480.235,122 259.202,89	1.511
3	480.235,122 259.202,89	4	480.232,354 259.201,152	3.269
4	480.232,354 259.201,152	5	480.231,815 259.200,814	0.636
5	480.231,815 259.200,814	6	480.433,177 259.000,118	284.298

Document care conţine date cu caracter personal, protejat de prevederile Regulamentului (UE) nr. 679/2016 şi Legii 190/2018

Punct început	X / Y	Punct sfârşit	X / Y	Lungime segment (** (m)
6	480.433,177 259.000,118	7	480.433,888 259.000,586	0.851
7	480.433,888 259.000,586	8	480.435,176 259.001,433	1.541
8	480.435,176 259.001,433	1	480.437,679 259.003,081	2.997

** Lungimile segmentelor sunt determinate în planul de proiecţie Stereo 70 şi sunt rotunjite la 1 milimetru.
*** Distanţa dintre puncte este formată din segmente cumulate ce sunt mai mici decât valoarea 1 milimetru.

Neutilizabil in circuitul civil

DATE DESPRE IMOBILUL NR. 7361

Oficiul de Cadastru şi Publicitate Imobiliară TELEORMAN
Biroul de Cadastru şi Publicitate Imobiliară Alexandria

A. Partea I. Descrierea imobilului

TEREN Extravilan

Adresa: Jud. Teleorman

Nr. Crt	Nr cadastral Nr. topografic	Suprafaţa* (mp)	Observaţii / Referinţe
A1		1.000	Sector cadastral:17 Teren neimprejmuit;

B. Partea II. Proprietari şi acte

Inscrieri privitoare la dreptul de proprietate şi alte drepturi reale		Referinţe
/		
Act Administrativ nr. 4200373, din 10/01/1996 emis de CJSDPT Teleorman;		
B1	Intabulare, drept de PROPRIETATE, dobandit prin Reconstituire, cota actuala 1/1, cota initiala 1/1	A1
	1) **STĂNESCU ALEXANDRU**	

C. Partea III. SARCINI .

Inscrieri privind dezmembramintele dreptului de proprietate, drepturi reale de garanţie şi sarcini	Referinţe
NU SUNT	

Neutilizabil în circuitul civil

Anexa Nr. 1 La Partea I

Teren

Nr cadastral	Suprafaţa (mp)*	Observaţii / Referinţe
	1.000	

* Suprafaţa este determinată in planul de proiecţie Stereo 70.

DETALII LINIARE IMOBIL



Date referitoare la teren

Crt	Categorie folosinţă	Intra vilan	Suprafaţa (mp)	Tarla	Parcelă	Nr. topo	Observaţii / Referinţe
1	arabil	NU	1.000	58	5	-	

Lungime Segmente

1) Valorile lungimilor segmentelor sunt obţinute din proiecţie în plan.

Punct început	X / Y	Punct sfârşit	X / Y	Lungime segment (** (m)
1	481.153,074 259.194,303	2	480.849,201 258.934,73	399.646
2	480.849,201 258.934,73	3	480.850,56 258.932,69	2.451
3	480.850,56 258.932,69	4	480.850,598 258.932,634	0.068
4	480.850,598 258.932,634	5	481.154,805 259.192,492	400.086
5	481.154,805 259.192,492	1	481.153,074 259.194,303	2.505

Document care conţine date cu caracter personal, protejat de prevederile Regulamentului (UE) nr. 679/2016 şi Legii 190/2018

**** Lungimile segmentelor sunt determinate în planul de proiecţie Stereo 70 şi sunt rotunjite la 1 milimetru.**
***** Distanţa dintre puncte este formată din segmente cumulate ce sunt mai mici decât valoarea 1 milimetru.**

Neutilizabil in circuitul civil

DATE DESPRE IMOBILUL NR. 7214

Oficiul de Cadastru şi Publicitate Imobiliară TELEORMAN
Biroul de Cadastru şi Publicitate Imobiliară Alexandria

A. Partea I. Descrierea imobilului

TEREN Extravilan

Adresa: Jud. Teleorman

Nr. Crt	Nr cadastral Nr. topografic	Suprafaţa* (mp)	Observaţii / Referinţe
A1		1.500	Sector cadastral:15 Teren neimprejmuit;

B. Partea II. Proprietari şi acte

Inscrieri privitoare la dreptul de proprietate şi alte drepturi reale		Referinţe
/		
Act Administrativ nr. 4207563, din 03/12/2008 emis de CJSDPT Teleorman;		
B1	Intabulare, drept de PROPRIETATE, dobandit prin Reconstituire, cota actuala 1/1, cota initiala 1/1	A1
	1) **MODREA MARIN**	

C. Partea III. SARCINI .

Inscrieri privind dezmembramintele dreptului de proprietate, drepturi reale de garanţie şi sarcini	Referinţe
NU SUNT	

Neutilizabil în circuitul civil

Anexa Nr. 1 La Partea I

Teren

Nr cadastral	Suprafaţa (mp)*	Observaţii / Referinţe
	1.500	

* Suprafaţa este determinată in planul de proiecţie Stereo 70.

DETALII LINIARE IMOBIL

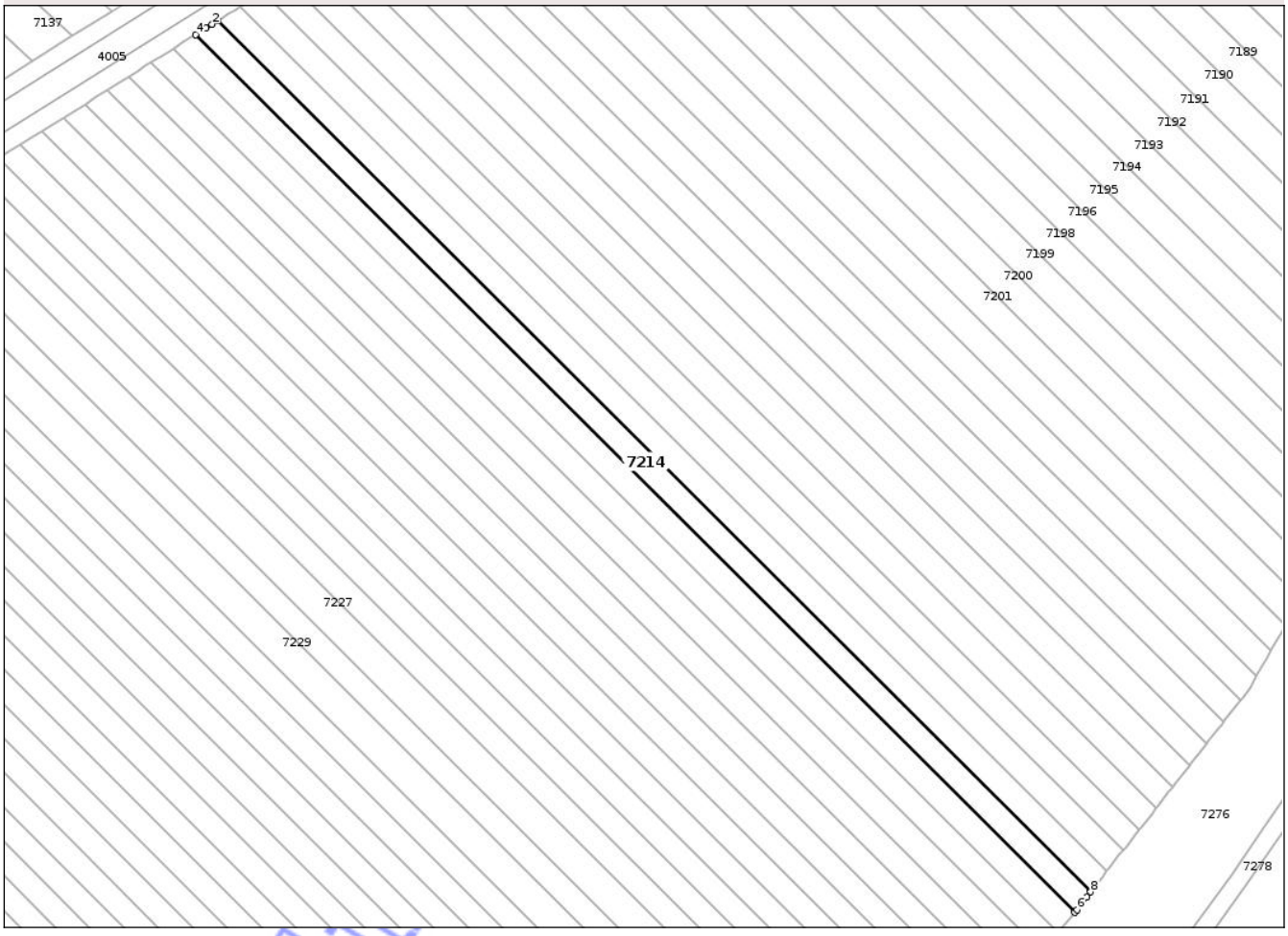

Date referitoare la teren

Crt	Categorie folosinţă	Intra vilan	Suprafaţa (mp)	Tarla	Parcelă	Nr. topo	Observaţii / Referinţe
1	arabil	NU	1.500	56 A	56	-	

Lungime Segmente

1) Valorile lungimilor segmentelor sunt obţinute din proiecţie în plan.

Punct început	X / Y	Punct sfârşit	X / Y	Lungime segment (** (m)
1	480.328,488 259.261,49	2	480.327,251 259.260,714	1.461
2	480.327,251 259.260,714	3	480.325,902 259.259,867	1.593
3	480.325,902 259.259,867	4	480.323,625 259.258,438	2.688
4	480.323,625 259.258,438	5	480.514,209 259.068,484	269.082
5	480.514,209 259.068,484	6	480.514,676 259.069,08	0.758

Document care conţine date cu caracter personal, protejat de prevederile Regulamentului (UE) nr. 679/2016 şi Legii 190/2018

Punct început	X / Y	Punct sfârşit	X / Y	Lungime segment (** (m)
6	480.514,676 259.069,08	7	480.516,843 259.071,847	3.514
7	480.516,843 259.071,847	8	480.517,683 259.072,92	1.363
8	480.517,683 259.072,92	1	480.328,488 259.261,49	267.121

** Lungimile segmentelor sunt determinate în planul de proiecţie Stereo 70 şi sunt rotunjite la 1 milimetru.
*** Distanţa dintre puncte este formată din segmente cumulate ce sunt mai mici decât valoarea 1 milimetru.

Neutilizabil in circuitul civil

DATE DESPRE IMOBILUL NR. 7571

Oficiul de Cadastru şi Publicitate Imobiliară TELEORMAN
Biroul de Cadastru şi Publicitate Imobiliară Alexandria

A. Partea I. Descrierea imobilului

TEREN Extravilan

Adresa: Jud. Teleorman

Nr. Crt	Nr cadastral Nr. topografic	Suprafaţa* (mp)	Observaţii / Referinţe
A1		1.197	Sector cadastral:17 Teren neimprejmuit;

B. Partea II. Proprietari şi acte

Inscrieri privitoare la dreptul de proprietate şi alte drepturi reale		Referinţe
/		
Act Administrativ nr. 4200596, din 07/10/1996 emis de CJSDPT Teleorman;		
B1	Intabulare, drept de PROPRIETATE, dobandit prin Reconstituire, cota actuala 1/1, cota initiala 1/1	A1
	1) **BIRJAN MITRICĂ**	

C. Partea III. SARCINI .

Inscrieri privind dezmembramintele dreptului de proprietate, drepturi reale de garanţie şi sarcini	Referinţe
NU SUNT	

Neutilizabil în circuitul civil

Anexa Nr. 1 La Partea I

Teren

Nr cadastral	Suprafaţa (mp)*	Observaţii / Referinţe
	1.197	

* Suprafaţa este determinată in planul de proiecţie Stereo 70.

DETALII LINIARE IMOBIL

Date referitoare la teren

Crt	Categorie folosinţă	Intra vilan	Suprafaţa (mp)	Tarla	Parcelă	Nr. topo	Observaţii / Referinţe
1	arabil	NU	1.197	58	224	-	

Lungime Segmente
1) Valorile lungimilor segmentelor sunt obţinute din proiecţie în plan.

Punct început	X / Y	Punct sfârşit	X / Y	Lungime segment (** (m)
1	481.274,93 258.486,127	2	481.276,054 258.484,368	2.087
2	481.276,054 258.484,368	3	481.276,421 258.483,795	0.681
3	481.276,421 258.483,795	4	481.276,448 258.483,751	0.051
4	481.276,448 258.483,751	5	481.276,684 258.483,288	0.52
5	481.276,684 258.483,288	6	481.276,788 258.483,083	0.23

Document care conţine date cu caracter personal, protejat de prevederile Regulamentului (UE) nr. 679/2016 şi Legii 190/2018

Punct început	X / Y	Punct sfârşit	X / Y	Lungime segment (** (m)
6	481.276,788 258.483,083	7	481.535,085 258.703,724	339.705
7	481.535,085 258.703,724	8	481.534,991 258.703,938	0.234
8	481.534,991 258.703,938	9	481.534,474 258.705,115	1.285
9	481.534,474 258.705,115	10	481.534,451 258.705,169	0.059
10	481.534,451 258.705,169	11	481.534,376 258.705,338	0.185
11	481.534,376 258.705,338	12	481.533,758 258.706,748	1.539
12	481.533,758 258.706,748	13	481.533,606 258.707,092	0.376
13	481.533,606 258.707,092	1	481.274,93 258.486,127	340.204

**** Lungimile segmentelor sunt determinate în planul de proiecţie Stereo 70 şi sunt rotunjite la 1 milimetru.**
***** Distanţa dintre puncte este formată din segmente cumulate ce sunt mai mici decât valoarea 1 milimetru.**

Neutilizabil in circuitul civil

DATE DESPRE IMOBILUL NR. 7507

Oficiul de Cadastru şi Publicitate Imobiliară TELEORMAN
Biroul de Cadastru şi Publicitate Imobiliară Alexandria

A. Partea I. Descrierea imobilului

TEREN Extravilan

Adresa: Jud. Teleorman

Nr. Crt	Nr cadastral Nr. topografic	Suprafaţa* (mp)	Observaţii / Referinţe
A1		837	Sector cadastral:17 Teren neimprejmuit;

B. Partea II. Proprietari şi acte

Inscrieri privitoare la dreptul de proprietate şi alte drepturi reale		Referinţe
/		
Act Administrativ nr. 42-00693, din 02/04/1999 emis de CJSDPT Teleorman;		
B1	Intabulare, drept de PROPRIETATE, dobandit prin Reconstituire, cota actuala 1/2, cota initiala 1/2	A1
	1) **TUTUNARU LEANA**, Lipsa CNP	
Act Notarial nr. Act de partaj voluntar 2620, din 18/12/2018 emis de NP RADU MARIAN;		
B2	Intabulare, drept de PROPRIETATE, dobandit prin Conventie, cota actuala 1/2, cota initiala 1/2	A1
	1) **PENA COSTICA**	

C. Partea III. SARCINI .

Inscrieri privind dezmembramintele dreptului de proprietate, drepturi reale de garanţie şi sarcini	Referinţe
NU SUNT	

Neutilizabil în circuitul civil

Anexa Nr. 1 La Partea I

Teren

Nr cadastral	Suprafaţa (mp)*	Observaţii / Referinţe
	837	

* Suprafaţa este determinată in planul de proiecţie Stereo 70.

DETALII LINIARE IMOBIL

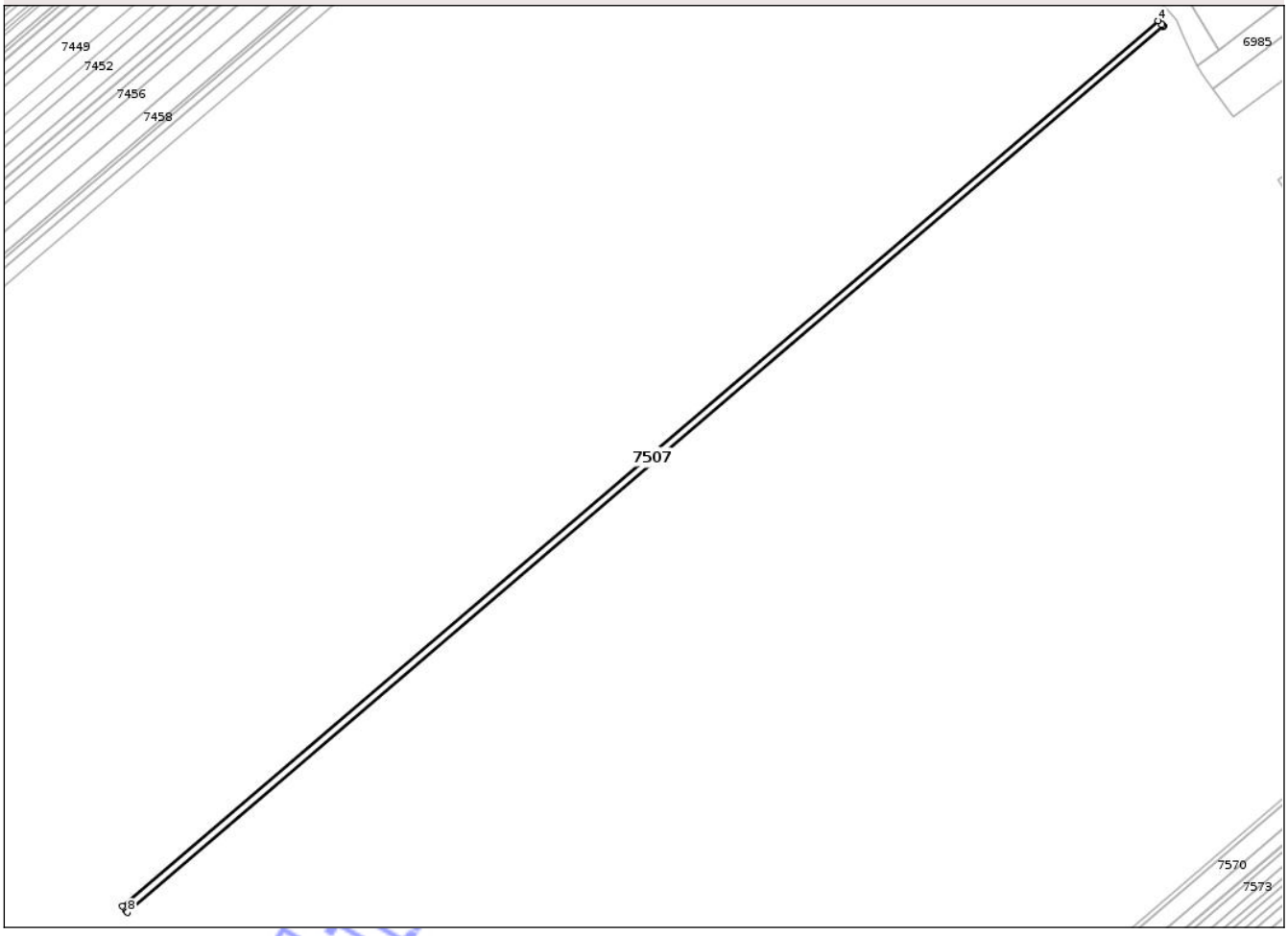

Date referitoare la teren

Crt	Categorie folosinţă	Intra vilan	Suprafaţa (mp)	Tarla	Parcelă	Nr. topo	Observaţii / Referinţe
1	arabil	NU	837	58	142	-	

Lungime Segmente
1) Valorile lungimilor segmentelor sunt obţinute din proiecţie în plan.

Punct început	X / Y	Punct sfârşit	X / Y	Lungime segment (** (m)
1	481.428,06 258.871,419	2	481.427,939 258.871,549	0.177
2	481.427,939 258.871,549	3	481.427,56 258.871,954	0.555
3	481.427,56 258.871,954	4	481.426,568 258.873,011	1.45
4	481.426,568 258.873,011	5	481.134,655 258.623,654	383.917
5	481.134,655 258.623,654	6	481.135,574 258.622,535	1.448

Document care conţine date cu caracter personal, protejat de prevederile Regulamentului (UE) nr. 679/2016 şi Legii 190/2018

Punct început	X / Y	Punct sfârşit	X / Y	Lungime segment (** (m)
6	481.135,574 258.622,535	7	481.135,926 258.622,106	0.555
7	481.135,926 258.622,106	8	481.136,038 258.621,969	0.177
8	481.136,038 258.621,969	1	481.428,06 258.871,419	384.061

** Lungimile segmentelor sunt determinate în planul de proiecţie Stereo 70 şi sunt rotunjite la 1 milimetru.
*** Distanţa dintre puncte este formată din segmente cumulate ce sunt mai mici decât valoarea 1 milimetru.

Neutilizabil in circuitul civil

DATE DESPRE IMOBILUL NR. 7508

Oficiul de Cadastru şi Publicitate Imobiliară TELEORMAN
Biroul de Cadastru şi Publicitate Imobiliară Alexandria

A. Partea I. Descrierea imobilului

TEREN Extravilan

Adresa: Jud. Teleorman

Nr. Crt	Nr cadastral Nr. topografic	Suprafaţa* (mp)	Observaţii / Referinţe
A1		1.033	Sector cadastral:17 Teren neimprejmuit;

B. Partea II. Proprietari şi acte

Inscrieri privitoare la dreptul de proprietate şi alte drepturi reale		Referinţe
/		
Act Notarial nr. Certificat de mostenitor 60, din 02/08/2013 emis de NP PETRISOR MARTA FLORICA;		
B1	Intabulare, drept de PROPRIETATE, dobandit prin Succesiune, cota actuala 2/8, cota initiala 2/8	A1
	1) **SCUTELNICU ELENA**	
B2	Intabulare, drept de PROPRIETATE, dobandit prin Succesiune, cota actuala 3/8, cota initiala 3/8	A1
	1) **SCUTELNICU NICOLETA**	
B3	Intabulare, drept de PROPRIETATE, dobandit prin Succesiune, cota actuala 3/8, cota initiala 3/8	A1
	1) **SCUTELNICU FLORIN**	

C. Partea III. SARCINI .

Inscrieri privind dezmembramintele dreptului de proprietate, drepturi reale de garanţie şi sarcini	Referinţe
NU SUNT	

Neutilizabil în circuitul civil

Anexa Nr. 1 La Partea I

Teren

Nr cadastral	Suprafaţa (mp)*	Observaţii / Referinţe
	1.033	

* Suprafaţa este determinată in planul de proiecţie Stereo 70.

DETALII LINIARE IMOBIL

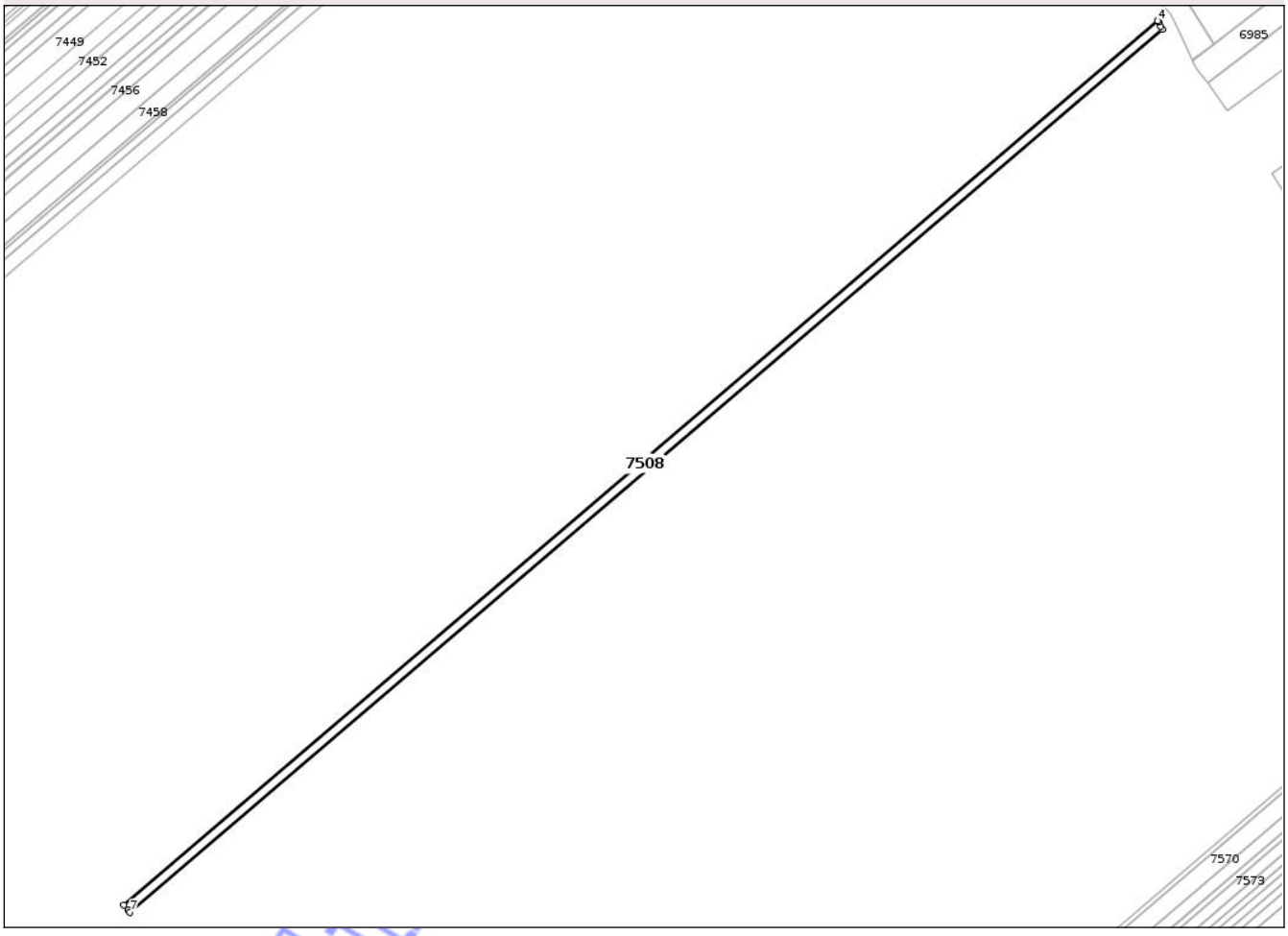

Date referitoare la teren

Crt	Categorie folosinţă	Intra vilan	Suprafaţa (mp)	Tarla	Parcelă	Nr. topo	Observaţii / Referinţe
1	arabil	NU	1.033	58	144	-	

Lungime Segmente
1) Valorile lungimilor segmentelor sunt obţinute din proiecţie în plan.

Punct început	X / Y	Punct sfârşit	X / Y	Lungime segment (** (m)
1	481.429,33 258.868,964	2	481.428,906 258.869,905	1.032
2	481.428,906 258.869,905	3	481.428,374 258.871,085	1.294
3	481.428,374 258.871,085	4	481.428,06 258.871,419	0.459
4	481.428,06 258.871,419	5	481.136,038 258.621,969	384.061
5	481.136,038 258.621,969	6	481.137,117 258.620,654	1.701

Document care conţine date cu caracter personal, protejat de prevederile Regulamentului (UE) nr. 679/2016 şi Legii 190/2018

Punct început	X / Y	Punct sfârşit	X / Y	Lungime segment (** (m)
6	481.137,117 258.620,654	7	481.137,746 258.619,888	0.991
7	481.137,746 258.619,888	1	481.429,33 258.868,964	383.485

**** Lungimile segmentelor sunt determinate în planul de proiecţie Stereo 70 şi sunt rotunjite la 1 milimetru.**
***** Distanţa dintre puncte este formată din segmente cumulate ce sunt mai mici decât valoarea 1 milimetru.**

Neutilizabil in circuitul civil

DATE DESPRE IMOBILUL NR. 6794

Oficiul de Cadastru şi Publicitate Imobiliară TELEORMAN
Biroul de Cadastru şi Publicitate Imobiliară Alexandria

A. Partea I. Descrierea imobilului

TEREN Intravilan

Adresa: Loc. Lunca, Cvartal 14, P 1090, 1091, 1092, 1093, Str Morarului, Nr. 5, Jud. Teleorman

Nr. Crt	Nr cadastral Nr. topografic	Suprafaţa* (mp)	Observaţii / Referinţe
A1	20063	Din acte: 1.268 Masurata: 1.337	Sector cadastral:11 Teren neimprejmuit;

Construcţii

Crt	Nr cadastral Nr. topografic	Adresa	Observaţii / Referinţe
A1.1	20063-C1	Loc. Lunca, Cvartal 14, P 1090, 1091, 1092, 1093, Str Morarului, Nr. 5, Jud. Teleorman	Nr. niveluri:1; S. construita la sol:66 mp; S. construita desfasurata:66 mp; LOCUINTA
A1.2	20063-C2	Loc. Lunca, Cvartal 14, P 1090, 1091, 1092, 1093, Str Morarului, Nr. 5, Jud. Teleorman	Nr. niveluri:1; S. construita la sol:64 mp; S. construita desfasurata:64 mp; ANEXA
A1.3	20063-C3	Loc. Lunca, Cvartal 14, P 1090, 1091, 1092, 1093, Str Morarului, Nr. 5, Jud. Teleorman	Nr. niveluri:1; S. construita la sol:26 mp; S. construita desfasurata:26 mp; ANEXA
A1.4	20063-C4	Loc. Lunca, Cvartal 14, P 1090, 1091, 1092, 1093, Str Morarului, Nr. 5, Jud. Teleorman	Nr. niveluri:1; S. construita la sol:14 mp; S. construita desfasurata:14 mp; ANEXA Demolata partial
A1.5		Loc. Lunca, Cvartal 14, P 1090, 1091, 1092, 1093, Str Morarului, Nr. 5, Jud. Teleorman	Nr. niveluri:1; S. construita la sol:31 mp; S. construita desfasurata:31 mp;
A1.6		Loc. Lunca, Cvartal 14, P 1090, 1091, 1092, 1093, Str Morarului, Nr. 5, Jud. Teleorman	Nr. niveluri:1; S. construita la sol:23 mp; S. construita desfasurata:23 mp;

B. Partea II. Proprietari şi acte

Inscrieri privitoare la dreptul de proprietate şi alte drepturi reale		Referinţe
24795 / 05/08/2013		
Act Notarial nr. certificat de mostenitor nr. 60, din 02/08/2013 emis de BNP PETRISOR MARTA FLORICA;		
B2	Intabulare, drept de PROPRIETATEcu titlu de mostenire , bun propriu, dobandit prin Succesiune, cota actuala 2/8, cota initiala 2/8	A1, A1.1, A1.2, A1.3, A1.4
	1) **SCUTELNICU ELENA**	
B3	Intabulare, drept de PROPRIETATEcu titlu de mostenire , bun propriu, dobandit prin Succesiune, cota actuala 3/8, cota initiala 3/8	A1, A1.1, A1.2, A1.3, A1.4
	1) **SCUTELNICU NICOLETA**	
B4	Intabulare, drept de PROPRIETATEcu titlu de mostenire , bun propriu, dobandit prin Succesiune, cota actuala 3/8, cota initiala 3/8	A1, A1.1, A1.2, A1.3, A1.4
	1) **SCUTELNICU FLORIN**	
/		
Act Normativ nr. 7, din 13/03/1996 emis de PARLAMENTUL ROMANIEI;		
B5	Intabulare, drept de PROPRIETATE, dobandit prin Lege, cota actuala 1/1, cota initiala 1/1	A1.5, A1.6
	1) **SCUTELNICU ELENA** 2) **SCUTELNICU NICOLETA** 3) **SCUTELNICU FLORIN**	

C. Partea III. SARCINI .

Inscrieri privind dezmembramintele dreptului de proprietate, drepturi reale de garanţie şi sarcini	Referinţe
NU SUNT	

Document valabil la circuitul civil

Anexa Nr. 1 La Partea I

Teren

Nr cadastral	Suprafaţa (mp)*	Observaţii / Referinţe
20063	Din acte: 1.268 Masurata: 1.337	

* Suprafaţa este determinată in planul de proiecţie Stereo 70.

DETALII LINIARE IMOBIL

Date referitoare la teren

Crt	Categorie folosinţă	Intra vilan	Suprafaţa (mp)	Tarla	Parcelă	Nr. topo	Observaţii / Referinţe
1	curti constructii	DA	666	14	1090, 1091, 1092, 1093	-	
2	arabil	DA	671	14	1090, 1091, 1092, 1093	-	

Date referitoare la construcţii

Crt	Număr	Destinaţie construcţie	Supraf. (mp)	Situaţie juridică	Observaţii / Referinţe
A1.1	20063-C1	constructii de locuinte	66	Cu acte	Nr. niveluri:1; S. construita la sol:66 mp; S. construita desfasurata:66 mp; LOCUINTA
A1.2	20063-C2	constructii anexa	64	Cu acte	Nr. niveluri:1; S. construita la sol:64 mp; S. construita desfasurata:64 mp; ANEXA
A1.3	20063-C3	constructii anexa	26	Cu acte	Nr. niveluri:1; S. construita la sol:26 mp; S. construita desfasurata:26 mp; ANEXA
A1.4	20063-C4	constructii anexa	14	Cu acte	Nr. niveluri:1; S. construita la sol:14 mp; S. construita desfasurata:14 mp; ANEXA Demolata partial
A1.5		constructii de locuinte	31	Cu acte	Nr. niveluri:1; S. construita la sol:31 mp; S. construita desfasurata:31 mp;
A1.6		constructii anexa	23	Cu acte	Nr. niveluri:1; S. construita la sol:23 mp; S. construita desfasurata:23 mp;

Document care conţine date cu caracter personal, protejat de prevederile Regulamentului (UE) nr. 679/2016 şi Legii 190/2018

Lungime Segmente
1) Valorile lungimilor segmentelor sunt obţinute din proiecţie în plan.

Punct început	X / Y	Punct sfârşit	X / Y	Lungime segment (** (m)
1	481.818,908 259.258,148	2	481.820,463 259.259,346	1.962
2	481.820,463 259.259,346	3	481.826,413 259.262,928	6.945
3	481.826,413 259.262,928	4	481.831,113 259.265,871	5.545
4	481.831,113 259.265,871	5	481.831,005 259.265,932	0.124
5	481.831,005 259.265,932	6	481.828,065 259.270,224	5.202
6	481.828,065 259.270,224	7	481.810,524 259.296,352	31.47
7	481.810,524 259.296,352	8	481.809,437 259.297,96	1.941
8	481.809,437 259.297,96	9	481.795,883 259.318,003	24.196
9	481.795,883 259.318,003	10	481.786,094 259.332,857	17.789
10	481.786,094 259.332,857	11	481.773,07 259.324,243	15.615
11	481.773,07 259.324,243	12	481.773,013 259.324,206	0.068
12	481.773,013 259.324,206	13	481.778,614 259.315,52	10.335
13	481.778,614 259.315,52	14	481.786,914 259.302,648	15.316
14	481.786,914 259.302,648	15	481.790,447 259.297,703	6.078
15	481.790,447 259.297,703	16	481.795,62 259.289,121	10.021
16	481.795,62 259.289,121	17	481.815,158 259.256,71	37.844
17	481.815,158 259.256,71	18	481.815,755 259.255,719	1.157
18	481.815,755 259.255,719	1	481.818,908 259.258,148	3.981

** Lungimile segmentelor sunt determinate în planul de proiecţie Stereo 70 şi sunt rotunjite la 1 milimetru.
*** Distanţa dintre puncte este formată din segmente cumulate ce sunt mai mici decât valoarea 1 milimetru.

Neutilizabil în circuitul civil

DATE DESPRE IMOBILUL NR. 7134

Oficiul de Cadastru şi Publicitate Imobiliară TELEORMAN
Biroul de Cadastru şi Publicitate Imobiliară Alexandria

A. Partea I. Descrierea imobilului

TEREN Extravilan

Adresa: Jud. Teleorman

Nr. Crt	Nr cadastral Nr. topografic	Suprafaţa* (mp)	Observaţii / Referinţe
A1		10.000	Sector cadastral:14 Teren neimprejmuit;

B. Partea II. Proprietari şi acte

Inscrieri privitoare la dreptul de proprietate şi alte drepturi reale		Referinţe
/		
Act Notarial nr. Contract de vanzare cumparare 928, din 18/04/2008 emis de NP RADU MARIAN;		
B1	Intabulare, drept de PROPRIETATE, dobandit prin Conventie, cota actuala 1/1, cota initiala 1/1	A1
	1) **GHELDIU CORNELIA** 2) **GHELDIU ION**, Lipsa CNP	

C. Partea III. SARCINI .

Inscrieri privind dezmembramintele dreptului de proprietate, drepturi reale de garanţie şi sarcini	Referinţe
NU SUNT	

Neutilizabil în circuitul civil

Anexa Nr. 1 La Partea I

Teren

Nr cadastral	Suprafaţa (mp)*	Observaţii / Referinţe
	10.000	

* Suprafaţa este determinată in planul de proiecţie Stereo 70.

DETALII LINIARE IMOBIL

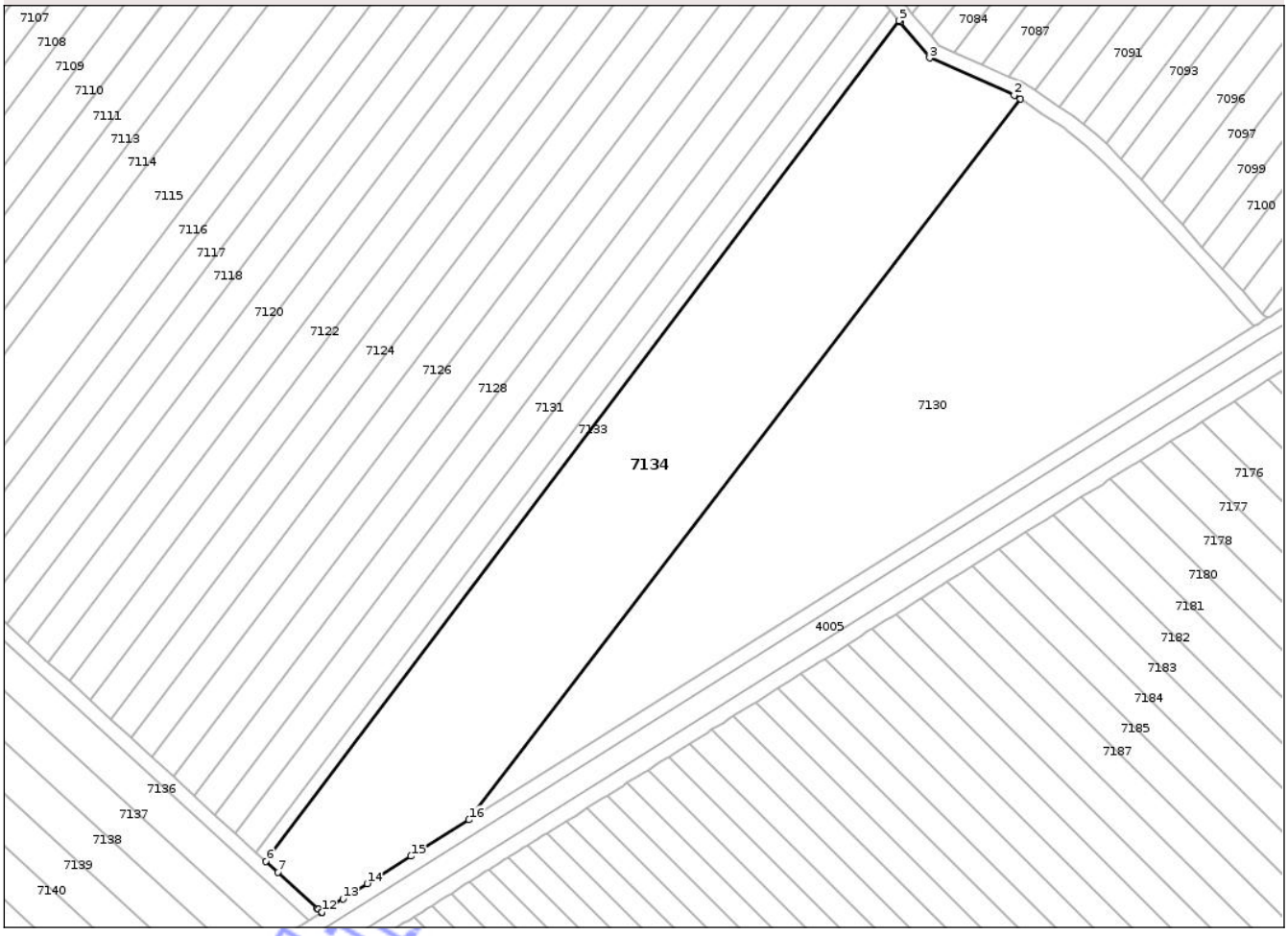

Date referitoare la teren

Crt	Categorie folosinţă	Intra vilan	Suprafaţa (mp)	Tarla	Parcelă	Nr. topo	Observaţii / Referinţe
1	arabil	NU	10.000	55B	111	-	In act T55A

Lungime Segmente
1) Valorile lungimilor segmentelor sunt obţinute din proiecţie în plan.

Punct început	X / Y	Punct sfârşit	X / Y	Lungime segment (** (m)
1	480.494,012 259.480,881	2	480.492,448 259.481,924	1.88
2	480.492,448 259.481,924	3	480.469,989 259.491,744	24.512
3	480.469,989 259.491,744	4	480.462,205 259.501,244	12.282
4	480.462,205 259.501,244	5	480.461,907 259.501,607	0.469
5	480.461,907 259.501,607	6	480.294,28 259.279,322	278.406

Document care conţine date cu caracter personal, protejat de prevederile Regulamentului (UE) nr. 679/2016 şi Legii 190/2018

Punct început	X / Y	Punct sfârşit	X / Y	Lungime segment (** (m)
6	480.294,28 259.279,322	7	480.297,458 259.276,415	4.306
7	480.297,458 259.276,415	8	480.307,892 259.266,87	14.142
8	480.307,892 259.266,87	9	480.308,23 259.266,561	0.458
9	480.308,23 259.266,561	10	480.309,03 259.265,806	1.1
10	480.309,03 259.265,806	11	480.309,045 259.265,816	0.018
11	480.309,045 259.265,816	12	480.309,093 259.265,846	0.056
12	480.309,093 259.265,846	13	480.314,698 259.269,364	6.618
13	480.314,698 259.269,364	14	480.321,096 259.273,379	7.553
14	480.321,096 259.273,379	15	480.332,679 259.280,649	13.675
15	480.332,679 259.280,649	16	480.348,02 259.290,278	18.112
16	480.348,02 259.290,278	1	480.494,012 259.480,881	240.09

**** Lungimile segmentelor sunt determinate în planul de proiecţie Stereo 70 şi sunt rotunjite la 1 milimetru.**
***** Distanţa dintre puncte este formată din segmente cumulate ce sunt mai mici decât valoarea 1 milimetru.**

Neutilizabil în circuitul civil

DATE DESPRE IMOBILUL NR. 7240

Oficiul de Cadastru şi Publicitate Imobiliară TELEORMAN
Biroul de Cadastru şi Publicitate Imobiliară Alexandria

A. Partea I. Descrierea imobilului

TEREN Extravilan

Adresa: Jud. Teleorman

Nr. Crt	Nr cadastral Nr. topografic	Suprafaţa* (mp)	Observaţii / Referinţe
A1		1.500	Sector cadastral:15 Teren neimprejmuit;

B. Partea II. Proprietari şi acte

Inscrieri privitoare la dreptul de proprietate şi alte drepturi reale		Referinţe
/		
Act Notarial nr. Act de partaj voluntar succesoral 1303, din 06/10/2023 emis de NP PAUN PICU;		
B1	Intabulare, drept de PROPRIETATE, dobandit prin Conventie, cota actuala 1/1, cota initiala 1/1	A1
	1) **PLOPEANU CRISTINEL**	

C. Partea III. SARCINI .

Inscrieri privind dezmembramintele dreptului de proprietate, drepturi reale de garanţie şi sarcini	Referinţe
NU SUNT	

Neutilizabil în circuitul civil

Anexa Nr. 1 La Partea I

Teren

Nr cadastral	Suprafaţa (mp)*	Observaţii / Referinţe
	1.500	

* Suprafaţa este determinată in planul de proiecţie Stereo 70.

DETALII LINIARE IMOBIL

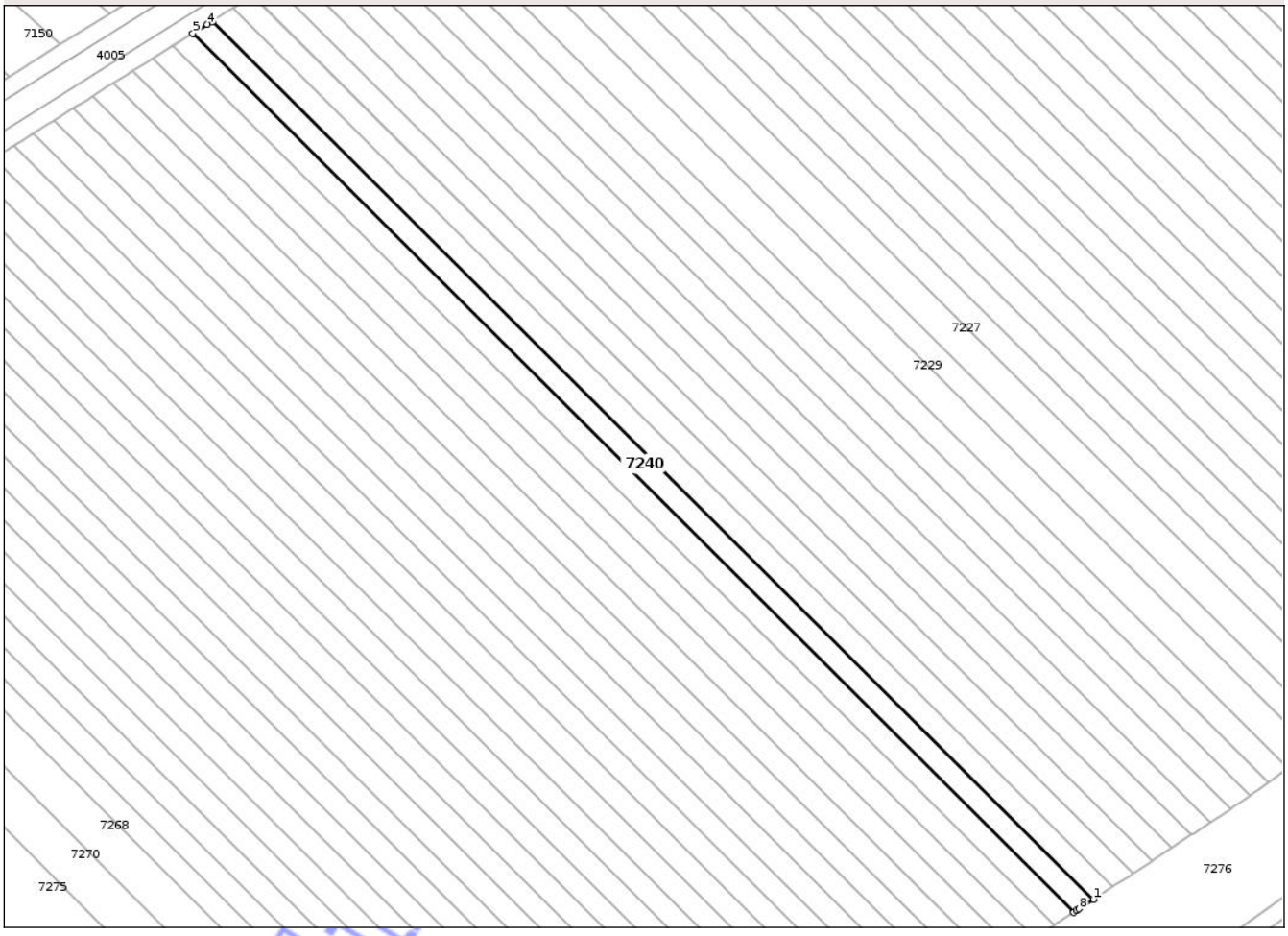

Date referitoare la teren

Crt	Categorie folosinţă	Intra vilan	Suprafaţa (mp)	Tarla	Parcelă	Nr. topo	Observaţii / Referinţe
1	arabil	NU	1.500	56A	87	-	

Lungime Segmente
1) Valorile lungimilor segmentelor sunt obţinute din proiecţie în plan.

Punct început	X / Y	Punct sfârşit	X / Y	Lungime segment (** (m)
1	480.406,204 258.982,362	2	480.204,334 259.183,565	285.016
2	480.204,334 259.183,565	3	480.204,137 259.183,442	0.232
3	480.204,137 259.183,442	4	480.203,052 259.182,761	1.281
4	480.203,052 259.182,761	5	480.199,76 259.180,695	3.886
5	480.199,76 259.180,695	6	480.401,715 258.979,408	285.135

Document care conţine date cu caracter personal, protejat de prevederile Regulamentului (UE) nr. 679/2016 şi Legii 190/2018

Punct început	X / Y	Punct sfârşit	X / Y	Lungime segment (** (m)
6	480.401,715 258.979,408	7	480.402,43 258.979,878	0.856
7	480.402,43 258.979,878	8	480.402,928 258.980,206	0.597
8	480.402,928 258.980,206	1	480.406,204 258.982,362	3.922

**** Lungimile segmentelor sunt determinate în planul de proiecţie Stereo 70 şi sunt rotunjite la 1 milimetru.**
***** Distanţa dintre puncte este formată din segmente cumulate ce sunt mai mici decât valoarea 1 milimetru.**

Neutilizabil in circuitul civil

DATE DESPRE IMOBILUL NR. 6730

Oficiul de Cadastru şi Publicitate Imobiliară TELEORMAN
Biroul de Cadastru şi Publicitate Imobiliară Alexandria

A. Partea I. Descrierea imobilului

TEREN Intravilan

Adresa: Loc. Lunca, Str Dumbravei, Nr. 19, Jud. Teleorman

Nr. Crt	Nr cadastral Nr. topografic	Suprafaţa* (mp)	Observaţii / Referinţe
A1		Din acte: 1.728 Masurata: 1.675	Sector cadastral:11 Teren imprejmuit;

Construcţii

Crt	Nr cadastral Nr. topografic	Adresa	Observaţii / Referinţe
A1.1		Loc. Lunca, Str Dumbravei, Nr. 19, Jud. Teleorman	Nr. niveluri:1; S. construita la sol:83 mp; S. construita desfasurata:83 mp;
A1.2		Loc. Lunca, Str Dumbravei, Nr. 19, Jud. Teleorman	Nr. niveluri:1; S. construita la sol:75 mp; S. construita desfasurata:75 mp;
A1.3		Loc. Lunca, Str Dumbravei, Nr. 19, Jud. Teleorman	Nr. niveluri:1; S. construita la sol:23 mp; S. construita desfasurata:23 mp;

B. Partea II. Proprietari şi acte

Inscrieri privitoare la dreptul de proprietate şi alte drepturi reale		Referinţe
/		
Act Notarial nr. Act de partaj voluntar 1513, din 31/08/2018 emis de NP PAUN PICU;		
B1	Intabulare, drept de PROPRIETATE, dobandit prin Conventie, cota actuala 1/1, cota initiala 1/1	A1
	1) **PLOPEANU FLORIAN**	
Act Normativ nr. 7, din 13/03/1996 emis de PARLAMENTUL ROMANIEI;		
B2	Intabulare, drept de PROPRIETATE, dobandit prin Lege, cota actuala 1/1, cota initiala 1/1	A1.1, A1.2, A1.3
	1) **PLOPEANU FLORIAN**	

C. Partea III. SARCINI .

Inscrieri privind dezmembramintele dreptului de proprietate, drepturi reale de garanţie şi sarcini	Referinţe
NU SUNT	

Neutilizabil în circuitul civil

Anexa Nr. 1 La Partea I

Teren

Nr cadastral	Suprafaţa (mp)*	Observaţii / Referinţe
	Din acte: 1.728 Masurata: 1.675	

* Suprafaţa este determinată in planul de proiecţie Stereo 70.

DETALII LINIARE IMOBIL

Date referitoare la teren

Crt	Categorie folosinţă	Intra vilan	Suprafaţa (mp)	Tarla	Parcelă	Nr. topo	Observaţii / Referinţe
1	curti constructii	DA	884	16	1296,1297	-	
2	arabil	DA	791	16	1296,1297	-	

Date referitoare la construcţii

Crt	Număr	Destinaţie construcţie	Supraf. (mp)	Situaţie juridică	Observaţii / Referinţe
A1.1		constructii de locuinte	83	Cu acte	Nr. niveluri:1; S. construita la sol:83 mp; S. construita desfasurata:83 mp;
A1.2		constructii de locuinte	75	Cu acte	Nr. niveluri:1; S. construita la sol:75 mp; S. construita desfasurata:75 mp;
A1.3		constructii anexa	23	Cu acte	Nr. niveluri:1; S. construita la sol:23 mp; S. construita desfasurata:23 mp;

Lungime Segmente

1) Valorile lungimilor segmentelor sunt obţinute din proiecţie în plan.

Punct început	X / Y	Punct sfârşit	X / Y	Lungime segment (** (m)
1	481.474,766 259.451,298	2	481.486,379 259.458,904	13.882

Punct început	X / Y	Punct sfârşit	X / Y	Lungime segment (** (m)
2	481.486,379 259.458,904	3	481.485,462 259.460,053	1.47

Document care conţine date cu caracter personal, protejat de prevederile Regulamentului (UE) nr. 679/2016 şi Legii 190/2018

Punct început	X / Y	Punct sfârşit	X / Y	Lungime segment (** (m)
3	481.485,462 259.460,053	4	481.483,308 259.463,029	3.674
5	481.480,799 259.467,191	6	481.468,999 259.485,617	21.881
7	481.464,608 259.492,098	8	481.460,568 259.498,061	7.203
9	481.458,713 259.500,873	10	481.458,052 259.501,874	1.199
11	481.445,673 259.520,634	12	481.442,978 259.524,937	5.077
13	481.425,056 259.513,86	14	481.432,628 259.502,601	13.568
15	481.439,941 259.491,235	16	481.440,974 259.489,734	1.823
17	481.442,912 259.486,918	18	481.447,179 259.480,033	8.1
19	481.447,647 259.479,297	20	481.450,886 259.474,201	6.038
21	481.464,41 259.453,325	22	481.466,983 259.449,056	4.984
23	481.468,071 259.447,251	1	481.474,766 259.451,298	7.823

Punct început	X / Y	Punct sfârşit	X / Y	Lungime segment (** (m)
4	481.483,308 259.463,029	5	481.480,799 259.467,191	4.86
6	481.468,999 259.485,617	7	481.464,608 259.492,098	7.828
8	481.460,568 259.498,061	9	481.458,713 259.500,873	3.369
10	481.458,052 259.501,874	11	481.445,673 259.520,634	22.477
12	481.442,978 259.524,937	13	481.425,056 259.513,86	21.069
14	481.432,628 259.502,601	15	481.439,941 259.491,235	13.515
16	481.440,974 259.489,734	17	481.442,912 259.486,918	3.418
18	481.447,179 259.480,033	19	481.447,647 259.479,297	0.872
20	481.450,886 259.474,201	21	481.464,41 259.453,325	24.874
22	481.466,983 259.449,056	23	481.468,071 259.447,251	2.108

**** Lungimile segmentelor sunt determinate în planul de proiecţie Stereo 70 şi sunt rotunjite la 1 milimetru.**
***** Distanţa dintre puncte este formată din segmente cumulate ce sunt mai mici decât valoarea 1 milimetru.**

Neutilizabil în circuitul civil

DATE DESPRE IMOBILUL NR. 7258

Oficiul de Cadastru şi Publicitate Imobiliară TELEORMAN
Biroul de Cadastru şi Publicitate Imobiliară Alexandria

A. Partea I. Descrierea imobilului

TEREN Extravilan

Adresa: Jud. Teleorman

Nr. Crt	Nr cadastral Nr. topografic	Suprafaţa* (mp)	Observaţii / Referinţe
A1		1.500	Sector cadastral:15 Teren neimprejmuit;

B. Partea II. Proprietari şi acte

Inscrieri privitoare la dreptul de proprietate şi alte drepturi reale		Referinţe
/		
Act Notarial nr. Certificat de mostenitor 23, din 04/06/2024 emis de NP STAN MIRELA;		
B1	Intabulare, drept de PROPRIETATE, dobandit prin Succesiune, cota actuala 1/4, cota initiala 1/4	A1
	1) **CARBUNARU MARIANA**	
B2	Intabulare, drept de PROPRIETATE, dobandit prin Succesiune, cota actuala 3/4, cota initiala 3/4	A1
	1) **CARBUNARU CATALIN-MIHAI**	

C. Partea III. SARCINI .

Inscrieri privind dezmembramintele dreptului de proprietate, drepturi reale de garanţie şi sarcini	Referinţe
NU SUNT	

Neutilizabil în circuitul civil

Anexa Nr. 1 La Partea I

Teren

Nr cadastral	Suprafaţa (mp)*	Observaţii / Referinţe
	1.500	

* Suprafaţa este determinată in planul de proiecţie Stereo 70.

DETALII LINIARE IMOBIL

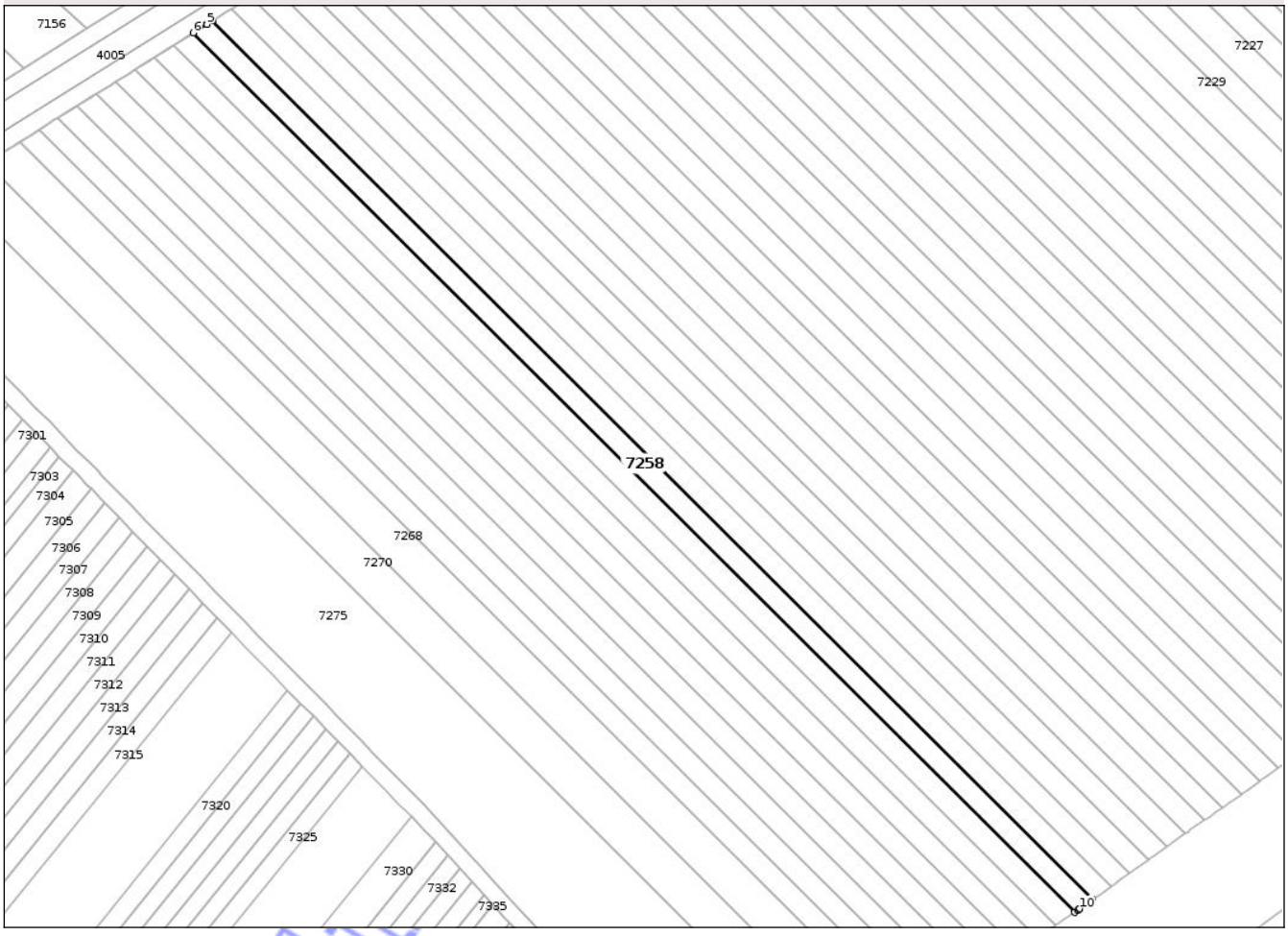

Date referitoare la teren

Crt	Categorie folosinţă	Intra vilan	Suprafaţa (mp)	Tarla	Parcelă	Nr. topo	Observaţii / Referinţe
1	arabil	NU	1.500	56A	106	-	

Lungime Segmente
1) Valorile lungimilor segmentelor sunt obţinute din proiecţie în plan.

Punct început	X / Y	Punct sfârşit	X / Y	Lungime segment (** (m)
1	480.327,28 258.928,059	2	480.122,475 259.132,187	289.16
2	480.122,475 259.132,187	3	480.122,328 259.132,094	0.175
3	480.122,328 259.132,094	4	480.121,245 259.131,415	1.278
4	480.121,245 259.131,415	5	480.121,183 259.131,376	0.073
5	480.121,183 259.131,376	6	480.117,969 259.129,358	3.795

Document care conţine date cu caracter personal, protejat de prevederile Regulamentului (UE) nr. 679/2016 şi Legii 190/2018

Punct început	X / Y	Punct sfârşit	X / Y	Lungime segment (** (m)
6	480.117,969 259.129,358	7	480.322,986 258.925,019	289.459
7	480.322,986 258.925,019	8	480.323,698 258.925,523	0.873
8	480.323,698 258.925,523	9	480.324,102 258.925,809	0.494
9	480.324,102 258.925,809	10	480.324,159 258.925,849	0.07
10	480.324,159 258.925,849	1	480.327,28 258.928,059	3.825

**** Lungimile segmentelor sunt determinate în planul de proiecţie Stereo 70 şi sunt rotunjite la 1 milimetru.**
***** Distanţa dintre puncte este formată din segmente cumulate ce sunt mai mici decât valoarea 1 milimetru.**

Neutilizabil in circuitul civil

DATE DESPRE IMOBILUL NR. 6872

Oficiul de Cadastru şi Publicitate Imobiliară TELEORMAN
Biroul de Cadastru şi Publicitate Imobiliară Alexandria

A. Partea I. Descrierea imobilului

TEREN Intravilan

Adresa: Loc. Lunca, Str Principala, Nr. 25, Jud. Teleorman

Nr. Crt	Nr cadastral Nr. topografic	Suprafaţa* (mp)	Observaţii / Referinţe
A1		Din acte: 3.100 Masurata: 2.816	Sector cadastral:11 Teren neimprejmuit;

Construcţii

Crt	Nr cadastral Nr. topografic	Adresa	Observaţii / Referinţe
A1.1		Loc. Lunca, Str Principală, Nr. 25, Jud. Teleorman	Nr. niveluri:1; S. construita la sol:85 mp; S. construita desfasurata:85 mp;

B. Partea II. Proprietari şi acte

Inscrieri privitoare la dreptul de proprietate şi alte drepturi reale		Referinţe
/		
Act Administrativ nr. 4200396, din 10/01/1996 emis de CJSDPT Teleorman;		
B1	Intabulare, drept de PROPRIETATE, dobandit prin Reconstituire, cota actuala 1/1, cota initiala 1/1	A1
	1) **STRECHE A MARIN**, Lipsa CNP	
Act Normativ nr. 7, din 13/03/1996 emis de PARLAMENTUL ROMANIEI;		
B2	Intabulare, drept de PROPRIETATE, dobandit prin Lege, cota actuala 1/1, cota initiala 1/1	A1.1
	1) **STRECHE A MARIN**, Lipsa CNP	

C. Partea III. SARCINI .

Inscrieri privind dezmembramintele dreptului de proprietate, drepturi reale de garanţie şi sarcini	Referinţe
NU SUNT	

Neutilizabil în circuitul civil

Anexa Nr. 1 La Partea I

Teren

Nr cadastral	Suprafaţa (mp)*	Observaţii / Referinţe
	Din acte: 3.100 Masurata: 2.816	

* Suprafaţa este determinată in planul de proiecţie Stereo 70.

DETALII LINIARE IMOBIL

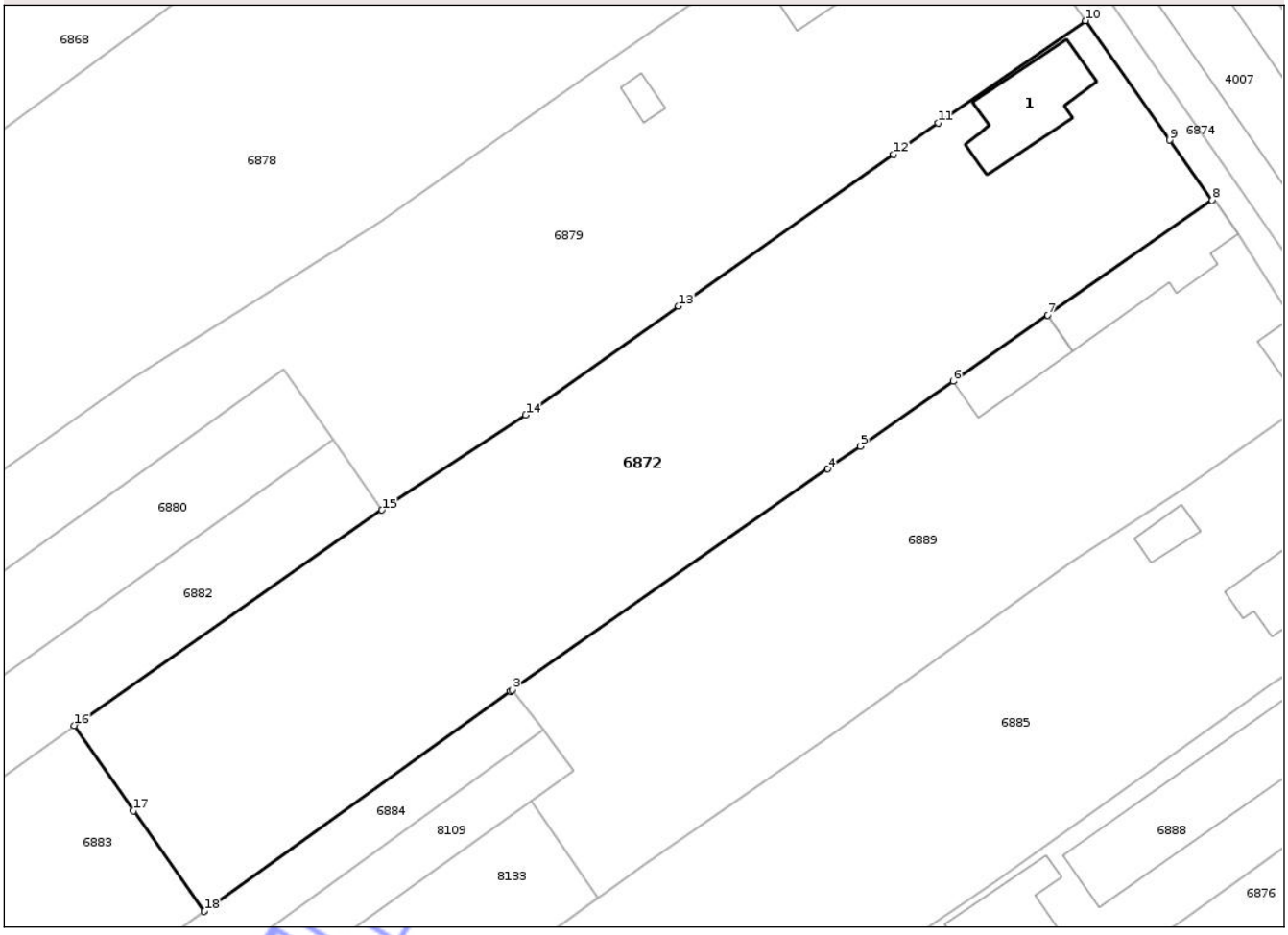

Date referitoare la teren

Crt	Categorie folosinţă	Intra vilan	Suprafaţa (mp)	Tarla	Parcelă	Nr. topo	Observaţii / Referinţe
1	curti constructii	DA	345	13	900/1,900/2, 900/3,900/4	-	
2	arabil	DA	2.471	13	900/1,900/2, 900/3,900/4	-	

Date referitoare la construcţii

Crt	Număr	Destinaţie construcţie	Supraf. (mp)	Situaţie juridică	Observaţii / Referinţe
A1.1		constructii de locuinte	85	Cu acte	Nr. niveluri:1; S. construita la sol:85 mp; S. construita desfasurata:85 mp;

Lungime Segmente

1) Valorile lungimilor segmentelor sunt obţinute din proiecţie în plan.

Punct început	X / Y	Punct sfârşit	X / Y	Lungime segment (** (m)
1	482.075,125 258.866,03	2	482.106,18 258.888,351	38.244
2	482.106,18 258.888,351	3	482.106,376 258.888,488	0.239

Document care conţine date cu caracter personal, protejat de prevederile Regulamentului (UE) nr. 679/2016 şi Legii 190/2018

Punct început	X / Y	Punct sfârşit	X / Y	Lungime segment (** (m)
3	482.106,376 258.888,488	4	482.138,454 258.910,937	39.153
4	482.138,454 258.910,937	5	482.141,748 258.913,242	4.02
5	482.141,748 258.913,242	6	482.151,181 258.919,844	11.515
6	482.151,181 258.919,844	7	482.160,803 258.926,578	11.743
7	482.160,803 258.926,578	8	482.177,503 258.938,265	20.384
8	482.177,503 258.938,265	9	482.173,207 258.944,357	7.454
9	482.173,207 258.944,357	10	482.164,645 258.956,499	14.858
10	482.164,645 258.956,499	11	482.149,64 258.946,108	18.252
11	482.149,64 258.946,108	12	482.145,151 258.942,938	5.495
12	482.145,151 258.942,938	13	482.123,28 258.927,492	26.776
13	482.123,28 258.927,492	14	482.107,74 258.916,423	19.079
14	482.107,74 258.916,423	15	482.093,116 258.906,77	17.523
15	482.093,116 258.906,77	16	482.061,832 258.884,865	38.191
16	482.061,832 258.884,865	17	482.067,889 258.876,214	10.56
17	482.067,889 258.876,214	18	482.075,056 258.865,979	12.495
18	482.075,056 258.865,979	1	482.075,125 258.866,03	0.086

**** Lungimile segmentelor sunt determinate în planul de proiecţie Stereo 70 şi sunt rotunjite la 1 milimetru.**
***** Distanţa dintre puncte este formată din segmente cumulate ce sunt mai mici decât valoarea 1 milimetru.**

Neutilizabil în circuitul civil

DATE DESPRE IMOBILUL NR. 6845

Oficiul de Cadastru şi Publicitate Imobiliară TELEORMAN
Biroul de Cadastru şi Publicitate Imobiliară Alexandria

A. Partea I. Descrierea imobilului

TEREN Intravilan

Adresa: Loc. Lunca, Str Manica, Nr. 26, Jud. Teleorman

Nr. Crt	Nr cadastral Nr. topografic	Suprafaţa* (mp)	Observaţii / Referinţe
A1		Din acte: 1.259 Masurata: 1.308	Sector cadastral:11 Teren imprejmuit;

Construcţii

Crt	Nr cadastral Nr. topografic	Adresa	Observaţii / Referinţe
A1.1		Loc. Lunca, Str Manica, Nr. 26, Jud. Teleorman	Nr. niveluri:1; S. construita la sol:125 mp; S. construita desfasurata:125 mp;
A1.2		Loc. Lunca, Str Manica, Nr. 26, Jud. Teleorman	Nr. niveluri:1; S. construita la sol:69 mp; S. construita desfasurata:69 mp;
A1.3		Loc. Lunca, Str Manica, Nr. 26, Jud. Teleorman	Nr. niveluri:1; S. construita la sol:20 mp; S. construita desfasurata:20 mp;

B. Partea II. Proprietari şi acte

Inscrieri privitoare la dreptul de proprietate şi alte drepturi reale		Referinţe
/		
Act Administrativ nr. 4200629, din 06/11/1996 emis de CJSDPT Teleorman;		
B1	Intabulare, drept de PROPRIETATE, dobandit prin Reconstituire, cota actuala 1/1, cota initiala 1/1	A1
	1) **GHELDIU FLOREA**	
Act Normativ nr. 7, din 13/03/1996 emis de PARLAMENTUL ROMANIEI;		
B2	Intabulare, drept de PROPRIETATE, dobandit prin Lege, cota actuala 1/1, cota initiala 1/1	A1.1, A1.2, A1.3
	1) **GHELDIU FLOREA**, Lipsa CNP	

C. Partea III. SARCINI .

Inscrieri privind dezmembramintele dreptului de proprietate, drepturi reale de garanţie şi sarcini	Referinţe
NU SUNT	

Neutilizabil în circuitul civil

Anexa Nr. 1 La Partea I

Teren

Nr cadastral	Suprafaţa (mp)*	Observaţii / Referinţe
	Din acte: 1.259 Masurata: 1.308	

* Suprafaţa este determinată in planul de proiecţie Stereo 70.

DETALII LINIARE IMOBIL

Date referitoare la teren

Crt	Categorie folosinţă	Intra vilan	Suprafaţa (mp)	Tarla	Parcelă	Nr. topo	Observaţii / Referinţe
1	curti constructii	DA	807	14	1054	-	
2	arabil	DA	501	14	1054	-	

Date referitoare la construcţii

Crt	Număr	Destinaţie construcţie	Supraf. (mp)	Situaţie juridică	Observaţii / Referinţe
A1.1		constructii de locuinte	125	Cu acte	Nr. niveluri:1; S. construita la sol:125 mp; S. construita desfasurata:125 mp;
A1.2		constructii de locuinte	69	Cu acte	Nr. niveluri:1; S. construita la sol:69 mp; S. construita desfasurata:69 mp;
A1.3		constructii anexa	20	Cu acte	Nr. niveluri:1; S. construita la sol:20 mp; S. construita desfasurata:20 mp;

Lungime Segmente

1) Valorile lungimilor segmentelor sunt obţinute din proiecţie în plan.

Punct început	X / Y	Punct sfârşit	X / Y	Lungime segment (** (m)
1	481.674,476 259.066,106	2	481.677,464 259.068,175	3.634

Document care conţine date cu caracter personal, protejat de prevederile Regulamentului (UE) nr. 679/2016 şi Legii 190/2018

Punct început	X / Y	Punct sfârşit	X / Y	Lungime segment (** (m)
2	481.677,464 259.068,175	3	481.685,083 259.073,435	9.258
3	481.685,083 259.073,435	4	481.692,204 259.078,431	8.699
4	481.692,204 259.078,431	5	481.683,768 259.090,991	15.13
5	481.683,768 259.090,991	6	481.679,54 259.097,139	7.462
6	481.679,54 259.097,139	7	481.671,26 259.109,177	14.61
7	481.671,26 259.109,177	8	481.670,514 259.108,65	0.914
8	481.670,514 259.108,65	9	481.655,77 259.098,245	18.046
9	481.655,77 259.098,245	10	481.639,439 259.086,955	19.854
10	481.639,439 259.086,955	11	481.645,707 259.080,713	8.846
11	481.645,707 259.080,713	12	481.659,8 259.066,726	19.856
12	481.659,8 259.066,726	13	481.661,817 259.065,15	2.56
13	481.661,817 259.065,15	14	481.664,014 259.062,767	3.241
14	481.664,014 259.062,767	15	481.666,21 259.060,384	3.241
15	481.666,21 259.060,384	1	481.674,476 259.066,106	10.053

**** Lungimile segmentelor sunt determinate în planul de proiecţie Stereo 70 şi sunt rotunjite la 1 milimetru.**
***** Distanţa dintre puncte este formată din segmente cumulate ce sunt mai mici decât valoarea 1 milimetru.**

Neutilizabil în circuitul civil

DATE DESPRE IMOBILUL NR. 7238

Oficiul de Cadastru şi Publicitate Imobiliară TELEORMAN
Biroul de Cadastru şi Publicitate Imobiliară Alexandria

A. Partea I. Descrierea imobilului

TEREN Extravilan

Adresa: Jud. Teleorman, T56A, P85

Nr. Crt	Nr cadastral Nr. topografic	Suprafaţa* (mp)	Observaţii / Referinţe
A1	23415	1.500	Sector cadastral:15 Teren neimprejmuit;

B. Partea II. Proprietari şi acte

Inscrieri privitoare la dreptul de proprietate şi alte drepturi reale		Referinţe
68566 / 21/10/2022		
Act Notarial nr. CERTIFICAT DE MOSTENITOR NR.150, din 26/07/2019 emis de BIN RADU MARIAN;		
B1	Intabulare, drept de PROPRIETATEcu titlul de drept mostenire,bun propriu, dobandit prin Succesiune, cota actuala 1/2, cota initiala 1/2	A1
	1) **POPESCU GHERGHINA**	
B2	Intabulare, drept de PROPRIETATEcu titlul de drept mostenire,bun propriu, dobandit prin Succesiune, cota actuala 1/2, cota initiala 1/2	A1
	1) **RISTEA FLORINA**	

C. Partea III. SARCINI .

Inscrieri privind dezmembramintele dreptului de proprietate, drepturi reale de garanţie şi sarcini	Referinţe
NU SUNT	

Neutilizabil în circuitul civil

Anexa Nr. 1 La Partea I

Teren

Nr cadastral	Suprafaţa (mp)*	Observaţii / Referinţe
23415	1.500	

* Suprafaţa este determinată in planul de proiecţie Stereo 70.

DETALII LINIARE IMOBIL

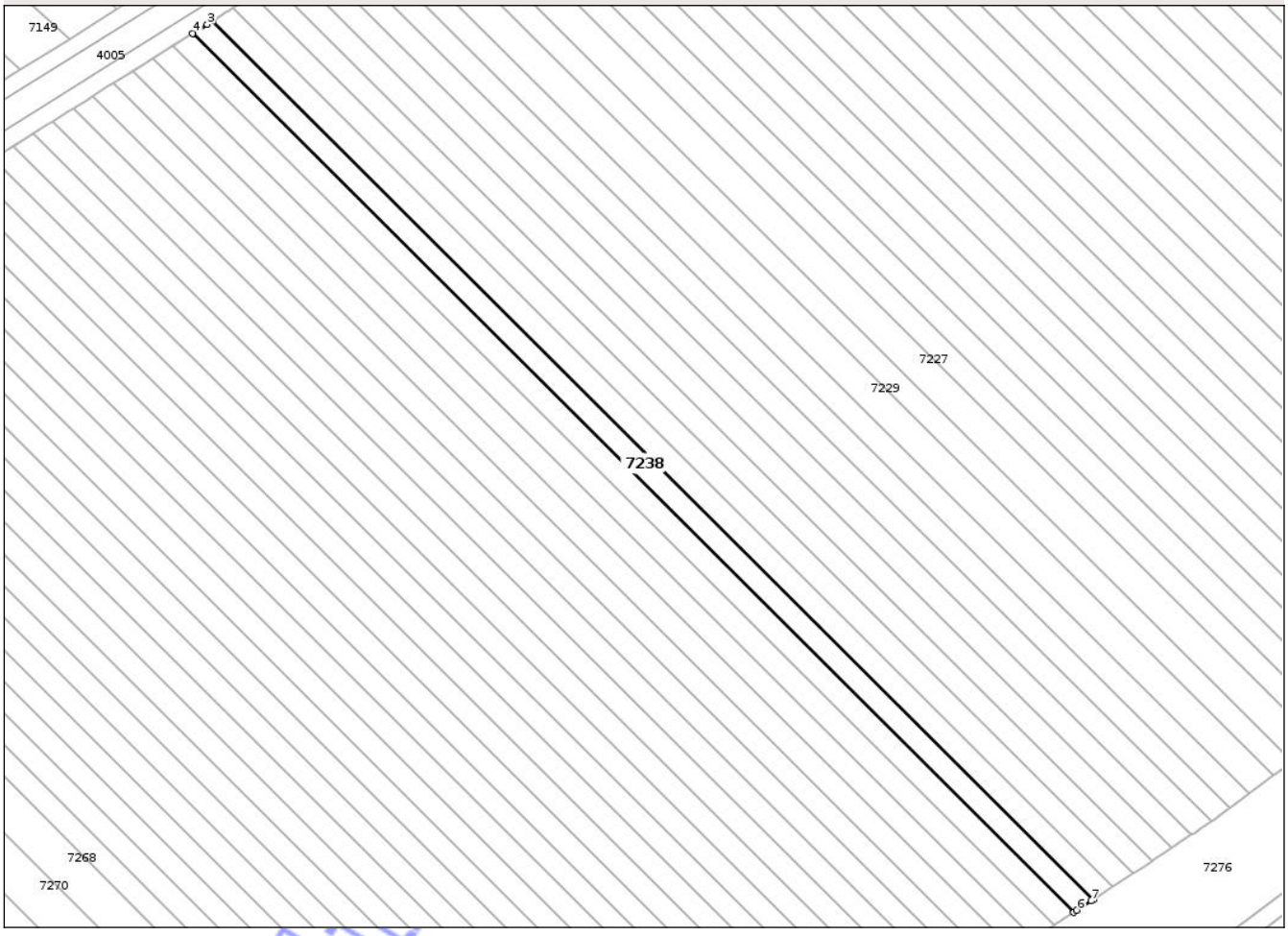

Date referitoare la teren

Crt	Categorie folosinţă	Intra vilan	Suprafaţa (mp)	Tarla	Parcelă	Nr. topo	Observaţii / Referinţe
1	arabil	NU	1.500	56A	85	-	

Lungime Segmente
1) Valorile lungimilor segmentelor sunt obţinute din proiecţie în plan.

Punct început	X / Y	Punct sfârşit	X / Y	Lungime segment (** (m)
1	480.415,187 258.988,276	2	480.213,487 259.189,31	284.777
2	480.213,487 259.189,31	3	480.212,205 259.188,506	1.513
3	480.212,205 259.188,506	4	480.208,909 259.186,437	3.891
4	480.208,909 259.186,437	5	480.410,695 258.985,318	284.896
5	480.410,695 258.985,318	6	480.411,408 258.985,788	0.855

Document care conţine date cu caracter personal, protejat de prevederile Regulamentului (UE) nr. 679/2016 şi Legii 190/2018

Punct început	X / Y	Punct sfârşit	X / Y	Lungime segment (** (m)
6	480.411,408 258.985,788	7	480.414,682 258.987,943	3.919
7	480.414,682 258.987,943	1	480.415,187 258.988,276	0.605

** Lungimile segmentelor sunt determinate în planul de proiecţie Stereo 70 şi sunt rotunjite la 1 milimetru.
*** Distanţa dintre puncte este formată din segmente cumulate ce sunt mai mici decât valoarea 1 milimetru.

Neutilizabil in circuitul civil

DATE DESPRE IMOBILUL NR. 7268

Oficiul de Cadastru şi Publicitate Imobiliară TELEORMAN
Biroul de Cadastru şi Publicitate Imobiliară Alexandria

A. Partea I. Descrierea imobilului

TEREN Extravilan

Adresa: Jud. Teleorman

Nr. Crt	Nr cadastral Nr. topografic	Suprafaţa* (mp)	Observaţii / Referinţe
A1		2.651	Sector cadastral:15 Teren neimprejmuit;

B. Partea II. Proprietari şi acte

Inscrieri privitoare la dreptul de proprietate şi alte drepturi reale		Referinţe
/		
Act Administrativ nr. 4200488, din 03/04/1996 emis de CJSDPT Teleorman;		
B1	Intabulare, drept de PROPRIETATE, dobandit prin Reconstituire, cota actuala 1/1, cota initiala 1/1	A1
	1) **MIHĂILĂ ION**	

C. Partea III. SARCINI .

Inscrieri privind dezmembramintele dreptului de proprietate, drepturi reale de garanţie şi sarcini	Referinţe
NU SUNT	

Neutilizabil în circuitul civil

Anexa Nr. 1 La Partea I

Teren

Nr cadastral	Suprafaţa (mp)*	Observaţii / Referinţe
	2.651	

* Suprafaţa este determinată in planul de proiecţie Stereo 70.

DETALII LINIARE IMOBIL

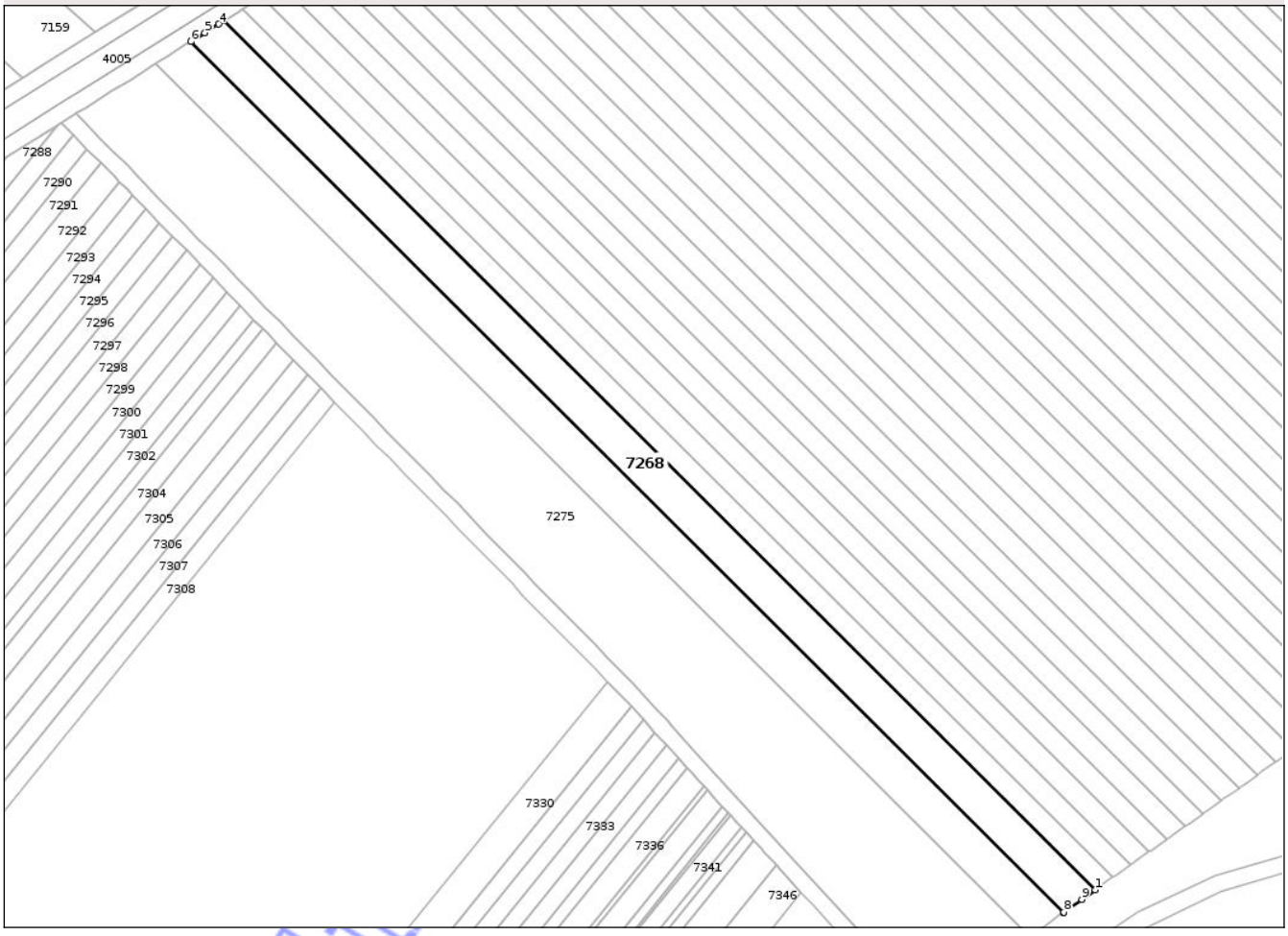

Date referitoare la teren

Crt	Categorie folosinţă	Intra vilan	Suprafaţa (mp)	Tarla	Parcelă	Nr. topo	Observaţii / Referinţe
1	arabil	NU	2.651	56A	266	-	In act T58

Lungime Segmente
1) Valorile lungimilor segmentelor sunt obţinute din proiecţie în plan.

Punct început	X / Y	Punct sfârşit	X / Y	Lungime segment (** (m)
1	480.284,531 258.897,802	2	480.077,617 259.104,032	292.137
2	480.077,617 259.104,032	3	480.077,503 259.103,96	0.134
3	480.077,503 259.103,96	4	480.076,317 259.103,216	1.401
4	480.076,317 259.103,216	5	480.073,046 259.101,163	3.862
5	480.073,046 259.101,163	6	480.069,737 259.099,085	3.907

Document care conţine date cu caracter personal, protejat de prevederile Regulamentului (UE) nr. 679/2016 şi Legii 190/2018

Punct început	X / Y	Punct sfârşit	X / Y	Lungime segment (** (m)
6	480.069,737 259.099,085	7	480.277,021 258.892,487	292.66
7	480.277,021 258.892,487	8	480.277,102 258.892,545	0.1
8	480.277,102 258.892,545	9	480.281,353 258.895,553	5.208
9	480.281,353 258.895,553	1	480.284,531 258.897,802	3.893

**** Lungimile segmentelor sunt determinate în planul de proiecţie Stereo 70 şi sunt rotunjite la 1 milimetru.**
***** Distanţa dintre puncte este formată din segmente cumulate ce sunt mai mici decât valoarea 1 milimetru.**

Neutilizabil in circuitul civil

DATE DESPRE IMOBILUL NR. 7078

Oficiul de Cadastru şi Publicitate Imobiliară TELEORMAN
Biroul de Cadastru şi Publicitate Imobiliară Alexandria

A. Partea I. Descrierea imobilului

TEREN Necunoscut

Adresa: Loc. Lunca, Jud. Teleorman

Nr. Crt	Nr cadastral Nr. topografic	Suprafaţa* (mp)	Observaţii / Referinţe
A1		2.100	Sector cadastral:14 Teren neimprejmuit;

B. Partea II. Proprietari şi acte

Inscrieri privitoare la dreptul de proprietate şi alte drepturi reale		Referinţe
/		
Act Administrativ nr. 4200417, din 11/01/1996 emis de CJSDPT Teleorman;		
B1	Intabulare, drept de PROPRIETATE, dobandit prin Reconstituire, cota actuala 1/1, cota initiala 1/1	A1
	1) **ROBITU ARISTIŢA**, Lipsa CNP	

C. Partea III. SARCINI .

Inscrieri privind dezmembramintele dreptului de proprietate, drepturi reale de garanţie şi sarcini	Referinţe
NU SUNT	

Neutilizabil în circuitul civil

Anexa Nr. 1 La Partea I

Teren

Nr cadastral	Suprafaţa (mp)*	Observaţii / Referinţe
	2.100	

* Suprafaţa este determinată in planul de proiecţie Stereo 70.

DETALII LINIARE IMOBIL

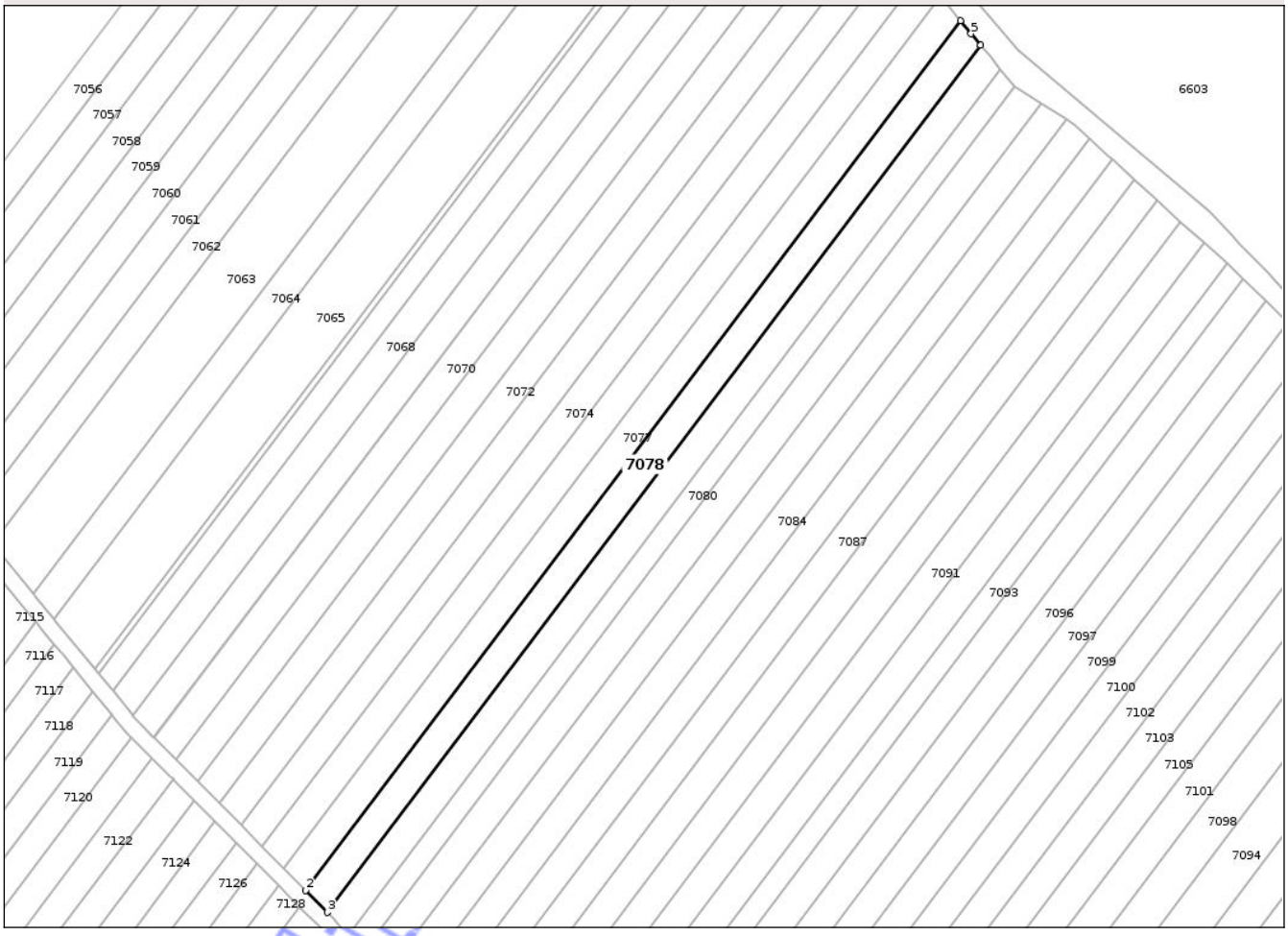

Date referitoare la teren

Crt	Categorie folosinţă	Intra vilan	Suprafaţa (mp)	Tarla	Parcelă	Nr. topo	Observaţii / Referinţe
1	arabil	DA	934	55A	20	-	
2	arabil	NU	1.166	55A	20	-	

Lungime Segmente

1) Valorile lungimilor segmentelor sunt obţinute din proiecţie în plan.

Punct început	X / Y	Punct sfârşit	X / Y	Lungime segment (** (m)
1	480.611,006 259.743,981	2	480.446,279 259.525,54	273.589
2	480.446,279 259.525,54	3	480.451,753 259.520,03	7.767
3	480.451,753 259.520,03	4	480.615,979 259.737,805	272.757
4	480.615,979 259.737,805	5	480.613,58 259.740,694	3.755

Document care conţine date cu caracter personal, protejat de prevederile Regulamentului (UE) nr. 679/2016 şi Legii 190/2018

Punct început	X / Y	Punct sfârşit	X / Y	Lungime segment (** (m)
5	480.613,58 259.740,694	1	480.611,006 259.743,981	4.174

**** Lungimile segmentelor sunt determinate în planul de proiecţie Stereo 70 şi sunt rotunjite la 1 milimetru.**
***** Distanţa dintre puncte este formată din segmente cumulate ce sunt mai mici decât valoarea 1 milimetru.**

Neutilizabil in circuitul civil

DATE DESPRE IMOBILUL NR. 7443

Oficiul de Cadastru şi Publicitate Imobiliară TELEORMAN
Biroul de Cadastru şi Publicitate Imobiliară Alexandria

A. Partea I. Descrierea imobilului

TEREN Extravilan

Adresa: Jud. Teleorman

Nr. Crt	Nr cadastral Nr. topografic	Suprafaţa* (mp)	Observaţii / Referinţe
A1		400	Sector cadastral:17 Teren neimprejmuit;

B. Partea II. Proprietari şi acte

Inscrieri privitoare la dreptul de proprietate şi alte drepturi reale		Referinţe
/		
Act Administrativ nr. 4200214, din 18/09/1995 emis de CJSDPT Teleorman;		
B1	Intabulare, drept de PROPRIETATE, dobandit prin Reconstituire, cota actuala 1/1, cota initiala 1/1	A1
	1) **DINU P MARIN** 2) **DINU P ION**	

C. Partea III. SARCINI .

Inscrieri privind dezmembramintele dreptului de proprietate, drepturi reale de garanţie şi sarcini	Referinţe
NU SUNT	

Neutilizabil în circuitul civil

Anexa Nr. 1 La Partea I

Teren

Nr cadastral	Suprafaţa (mp)*	Observaţii / Referinţe
	400	

* Suprafaţa este determinată in planul de proiecţie Stereo 70.

DETALII LINIARE IMOBIL



Date referitoare la teren

Crt	Categorie folosinţă	Intra vilan	Suprafaţa (mp)	Tarla	Parcelă	Nr. topo	Observaţii / Referinţe
1	arabil	NU	400	58	64	-	In act P84

Lungime Segmente
1) Valorile lungimilor segmentelor sunt obţinute din proiecţie în plan.

Punct început	X / Y	Punct sfârşit	X / Y	Lungime segment (** (m)
1	481.290,997 259.031,05	2	481.290,776 259.031,327	0.354
2	481.290,776 259.031,327	3	481.290,371 259.031,834	0.65
3	481.290,371 259.031,834	4	480.987,091 258.772,768	398.866
4	480.987,091 258.772,768	5	480.987,542 258.772,299	0.651
5	480.987,542 258.772,299	6	480.987,787 258.772,043	0.354

Document care conţine date cu caracter personal, protejat de prevederile Regulamentului (UE) nr. 679/2016 şi Legii 190/2018

Punct început	X / Y	Punct sfârşit	X / Y	Lungime segment (** (m)
6	480.987,787 258.772,043	1	481.290,997 259.031,05	398.774

** Lungimile segmentelor sunt determinate în planul de proiecţie Stereo 70 şi sunt rotunjite la 1 milimetru.
*** Distanţa dintre puncte este formată din segmente cumulate ce sunt mai mici decât valoarea 1 milimetru.

Neutilizabil in circuitul civil

DATE DESPRE IMOBILUL NR. 7144

Oficiul de Cadastru şi Publicitate Imobiliară TELEORMAN
Biroul de Cadastru şi Publicitate Imobiliară Alexandria

A. Partea I. Descrierea imobilului

TEREN Extravilan

Adresa: Jud. Teleorman

Nr. Crt	Nr cadastral Nr. topografic	Suprafaţa* (mp)	Observaţii / Referinţe
A1		2.100	Sector cadastral:14 Teren neimprejmuit;

B. Partea II. Proprietari şi acte

Inscrieri privitoare la dreptul de proprietate şi alte drepturi reale		Referinţe
/		
Act Notarial nr. Act de partaj voluntar 553, din 21/03/2017 emis de NP RADU MARIAN;		
B1	Intabulare, drept de PROPRIETATE, dobandit prin Conventie, cota actuala 1/1, cota initiala 1/1	A1
	1) **CATANA ALEXANDRINA**	

C. Partea III. SARCINI .

Inscrieri privind dezmembramintele dreptului de proprietate, drepturi reale de garanţie şi sarcini	Referinţe
NU SUNT	

Neutilizabil în circuitul civil

Anexa Nr. 1 La Partea I

Teren

Nr cadastral	Suprafaţa (mp)*	Observaţii / Referinţe
	2.100	

* Suprafaţa este determinată in planul de proiecţie Stereo 70.

DETALII LINIARE IMOBIL

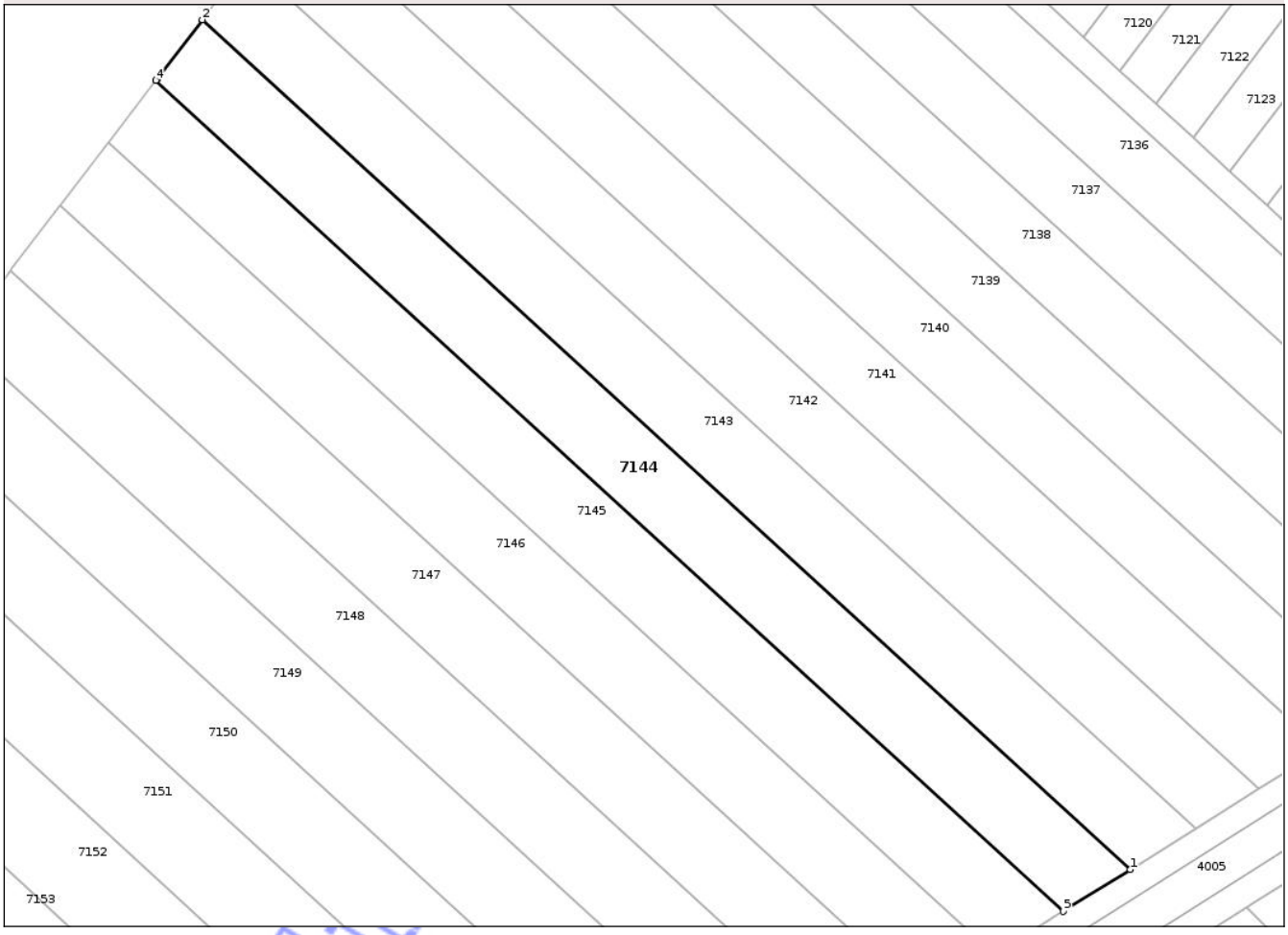

Date referitoare la teren

Crt	Categorie folosinţă	Intra vilan	Suprafaţa (mp)	Tarla	Parcelă	Nr. topo	Observaţii / Referinţe
1	arabil	NU	2.100	55c	9	-	

Lungime Segmente
1) Valorile lungimilor segmentelor sunt obţinute din proiecţie în plan.

Punct început	X / Y	Punct sfârşit	X / Y	Lungime segment (** (m)
1	480.232,746 259.217,926	2	480.094,288 259.344,575	187.645
2	480.094,288 259.344,575	3	480.087,508 259.335,719	11.153
3	480.087,508 259.335,719	4	480.087,383 259.335,556	0.206
4	480.087,383 259.335,556	5	480.222,803 259.211,686	183.528
5	480.222,803 259.211,686	1	480.232,746 259.217,926	11.739

Document care conţine date cu caracter personal, protejat de prevederile Regulamentului (UE) nr. 679/2016 şi Legii 190/2018

**** Lungimile segmentelor sunt determinate în planul de proiecţie Stereo 70 şi sunt rotunjite la 1 milimetru.**
***** Distanţa dintre puncte este formată din segmente cumulate ce sunt mai mici decât valoarea 1 milimetru.**

Neutilizabil in circuitul civil

DATE DESPRE IMOBILUL NR. 6722

Oficiul de Cadastru şi Publicitate Imobiliară TELEORMAN
Biroul de Cadastru şi Publicitate Imobiliară Alexandria

A. Partea I. Descrierea imobilului

TEREN Intravilan

Adresa: Loc. Lunca, Str Dumbravei, Nr. 40, Jud. Teleorman

Nr. Crt	Nr cadastral Nr. topografic	Suprafaţa* (mp)	Observaţii / Referinţe
A1		Din acte: 1.105 Masurata: 1.193	Sector cadastral:11 Teren imprejmuit;

Construcţii

Crt	Nr cadastral Nr. topografic	Adresa	Observaţii / Referinţe
A1.1		Loc. Lunca, Str Dumbravei, Nr. 40, Jud. Teleorman	Nr. niveluri:2; S. construita la sol:75 mp; S. construita desfasurata:150 mp;
A1.2		Loc. Lunca, Str Dumbravei, Nr. 40, Jud. Teleorman	Nr. niveluri:1; S. construita la sol:102 mp; S. construita desfasurata:102 mp;
A1.3		Loc. Lunca, Str Dumbravei, Nr. 40, Jud. Teleorman	Nr. niveluri:1; S. construita la sol:16 mp; S. construita desfasurata:16 mp;

B. Partea II. Proprietari şi acte

Inscrieri privitoare la dreptul de proprietate şi alte drepturi reale		Referinţe
/		
Act Administrativ nr. 4200186, din 23/06/1995 emis de CJSDPT Teleorman;		
B1	Intabulare, drept de PROPRIETATE, dobandit prin Reconstituire, cota actuala 1/1, cota initiala 1/1	A1
	1) **CIOCĂNITU GHEORGHE**	
Act Normativ nr. 7, din 13/03/1996 emis de PARLAMENTUL ROMANIEI;		
B2	Intabulare, drept de PROPRIETATE, dobandit prin Lege, cota actuala 1/1, cota initiala 1/1	A1.1, A1.2, A1.3
	1) **CIOCĂNITU GHEORGHE**, Lipsa CNP	

C. Partea III. SARCINI .

Inscrieri privind dezmembramintele dreptului de proprietate, drepturi reale de garanţie şi sarcini	Referinţe
NU SUNT	

Neutilizabil în circuitul civil

Anexa Nr. 1 La Partea I

Teren

Nr cadastral	Suprafaţa (mp)*	Observaţii / Referinţe
	Din acte: 1.105 Masurata: 1.193	

* Suprafaţa este determinată in planul de proiecţie Stereo 70.

DETALII LINIARE IMOBIL

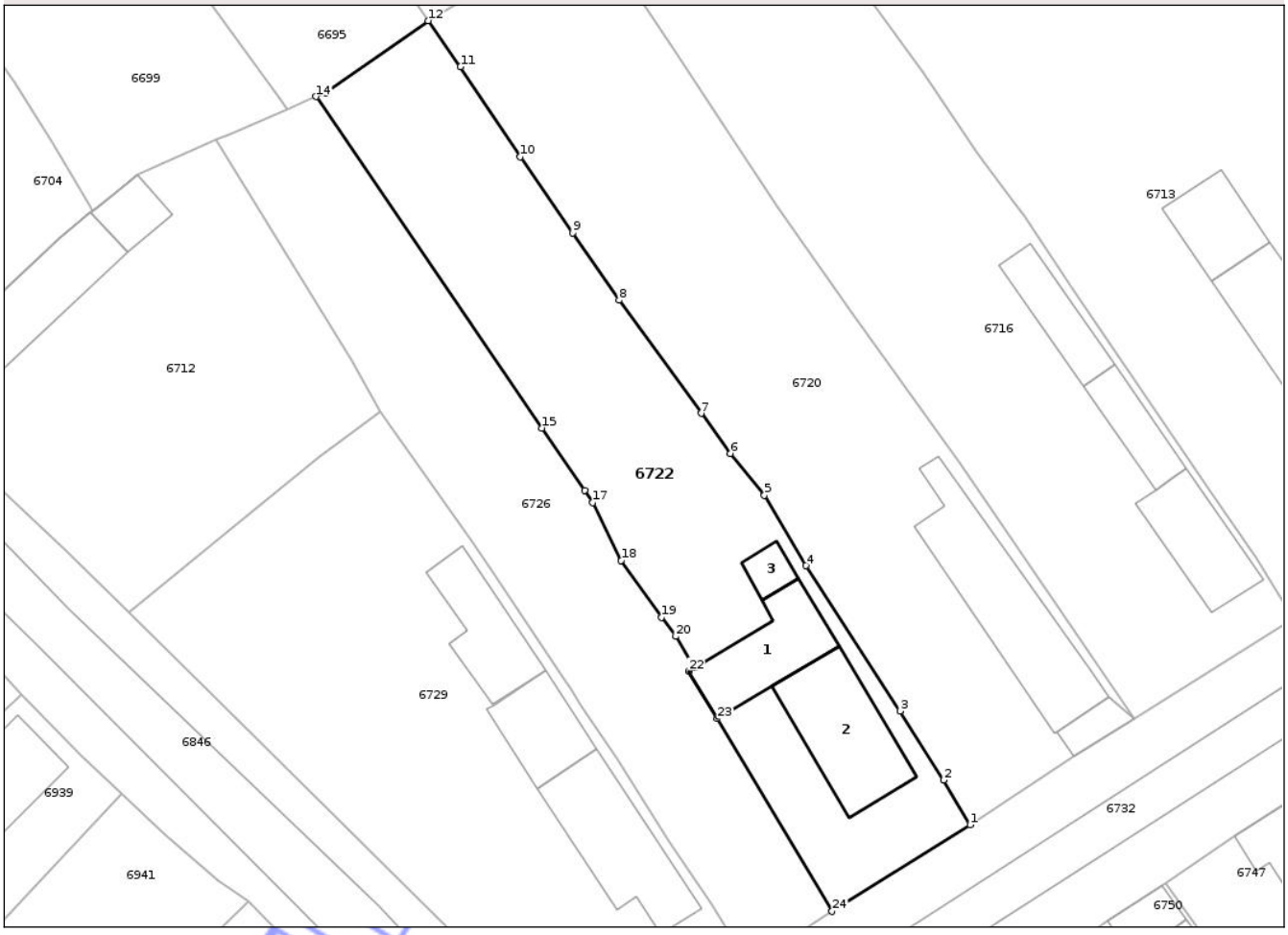

Date referitoare la teren

Crt	Categorie folosinţă	Intra vilan	Suprafaţa (mp)	Tarla	Parcelă	Nr. topo	Observaţii / Referinţe
1	curti constructii	DA	644	17	1394,1395	-	
2	arabil	DA	549	17	1394,1395	-	

Date referitoare la construcţii

Crt	Număr	Destinaţie construcţie	Supraf. (mp)	Situaţie juridică	Observaţii / Referinţe
A1.1		constructii de locuinte	75	Cu acte	Nr. niveluri:2; S. construita la sol:75 mp; S. construita desfasurata:150 mp;
A1.2		constructii de locuinte	102	Cu acte	Nr. niveluri:1; S. construita la sol:102 mp; S. construita desfasurata:102 mp;
A1.3		constructii anexa	16	Cu acte	Nr. niveluri:1; S. construita la sol:16 mp; S. construita desfasurata:16 mp;

Lungime Segmente

1) Valorile lungimilor segmentelor sunt obţinute din proiecţie în plan.

Punct început	X / Y	Punct sfârşit	X / Y	Lungime segment (** (m)
1	481.332,533 259.471,412	2	481.330,112 259.475,546	4.791

Punct început	X / Y	Punct sfârşit	X / Y	Lungime segment (** (m)
2	481.330,112 259.475,546	3	481.326,083 259.481,895	7.519

Document care conţine date cu caracter personal, protejat de prevederile Regulamentului (UE) nr. 679/2016 şi Legii 190/2018

Punct început	X / Y	Punct sfârşit	X / Y	Lungime segment (** (m)
3	481.326,083 259.481,895	4	481.317,427 259.495,263	15.926
5	481.313,606 259.501,744	6	481.310,479 259.505,6	4.965
7	481.307,796 259.509,295	8	481.300,234 259.519,708	12.869
9	481.295,964 259.525,896	10	481.291,13 259.532,902	8.512
11	481.285,619 259.541,178	12	481.282,647 259.545,428	5.186
13	481.273,218 259.538,81	14	481.272,346 259.538,44	0.948
15	481.293,139 259.507,943	16	481.297,046 259.502,213	6.936
17	481.297,816 259.501,083	18	481.300,436 259.495,738	5.953
19	481.304,15 259.490,527	20	481.305,461 259.488,76	2.2
21	481.307,187 259.485,901	22	481.306,633 259.485,567	0.647
23	481.309,274 259.481,192	24	481.319,832 259.463,457	20.64

Punct început	X / Y	Punct sfârşit	X / Y	Lungime segment (** (m)
4	481.317,427 259.495,263	5	481.313,606 259.501,744	7.524
6	481.310,479 259.505,6	7	481.307,796 259.509,295	4.566
8	481.300,234 259.519,708	9	481.295,964 259.525,896	7.518
10	481.291,13 259.532,902	11	481.285,619 259.541,178	9.943
12	481.282,647 259.545,428	13	481.273,218 259.538,81	11.52
14	481.272,346 259.538,44	15	481.293,139 259.507,943	36.911
16	481.297,046 259.502,213	17	481.297,816 259.501,083	1.367
18	481.300,436 259.495,738	19	481.304,15 259.490,527	6.399
20	481.305,461 259.488,76	21	481.307,187 259.485,901	3.339
22	481.306,633 259.485,567	23	481.309,274 259.481,192	5.11
24	481.319,832 259.463,457	1	481.332,533 259.471,412	14.987

**** Lungimile segmentelor sunt determinate în planul de proiecţie Stereo 70 şi sunt rotunjite la 1 milimetru.**
***** Distanţa dintre puncte este formată din segmente cumulate ce sunt mai mici decât valoarea 1 milimetru.**

Neutilizabil în circuitul civil

DATE DESPRE IMOBILUL NR. 7146

Oficiul de Cadastru şi Publicitate Imobiliară TELEORMAN
Biroul de Cadastru şi Publicitate Imobiliară Alexandria

A. Partea I. Descrierea imobilului

TEREN Extravilan

Adresa: Jud. Teleorman

Nr. Crt	Nr cadastral Nr. topografic	Suprafaţa* (mp)	Observaţii / Referinţe
A1		2.100	Sector cadastral:14 Teren neimprejmuit;

B. Partea II. Proprietari şi acte

Inscrieri privitoare la dreptul de proprietate şi alte drepturi reale		Referinţe
/		
Act Notarial nr. Certificat de mostenitor 17, din 12/03/2012 emis de NP PETRISOR MARTA FLORICA;		
B1	Intabulare, drept de PROPRIETATE, dobandit prin Succesiune, cota actuala 1/1, cota initiala 1/1	A1
	1) **CAZANARU MARIAN**	

C. Partea III. SARCINI .

Inscrieri privind dezmembramintele dreptului de proprietate, drepturi reale de garanţie şi sarcini	Referinţe
NU SUNT	

Neutilizabil în circuitul civil

Anexa Nr. 1 La Partea I

Teren

Nr cadastral	Suprafaţa (mp)*	Observaţii / Referinţe
	2.100	

* Suprafaţa este determinată in planul de proiecţie Stereo 70.

DETALII LINIARE IMOBIL

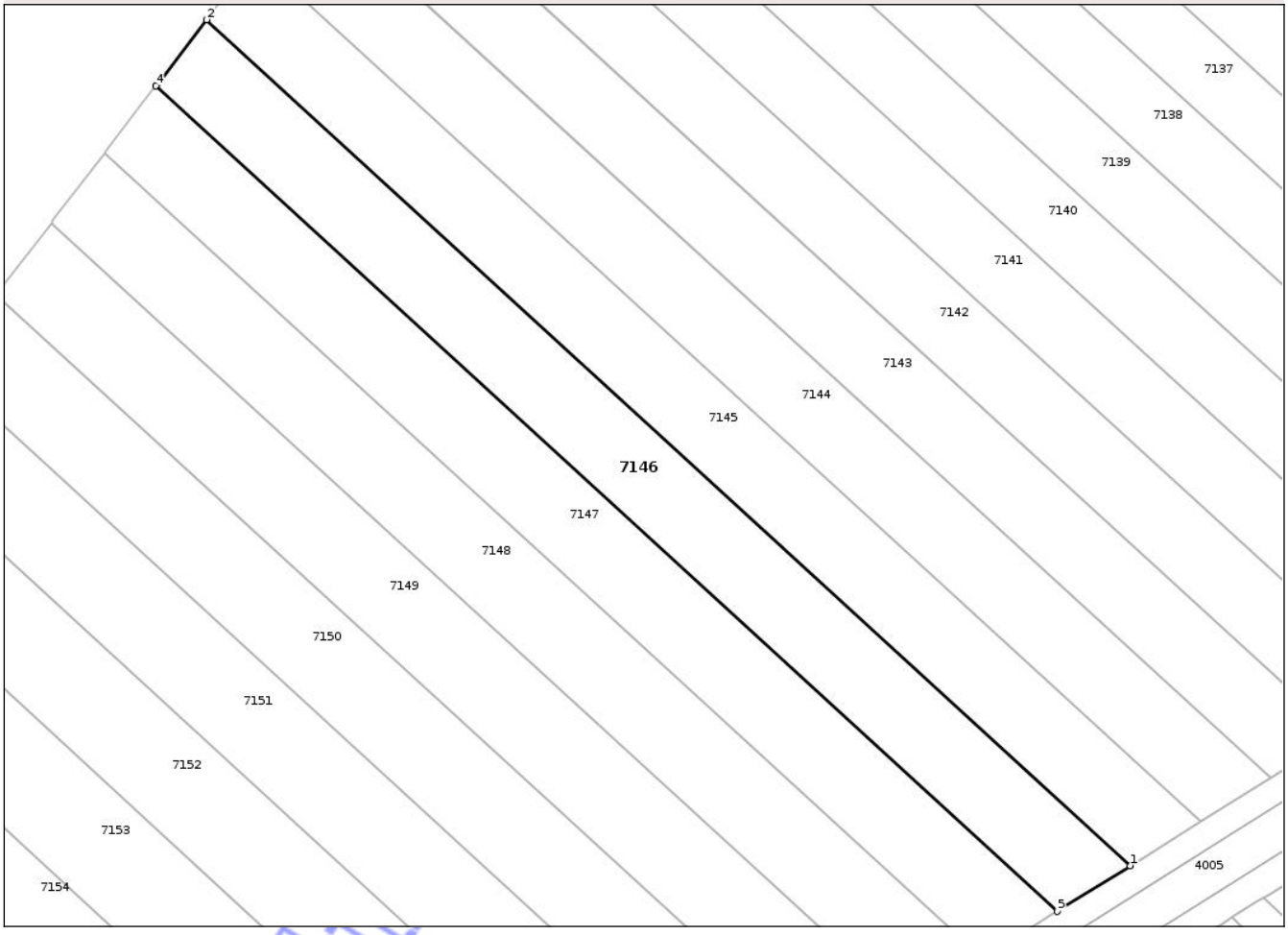

Date referitoare la teren

Crt	Categorie folosinţă	Intra vilan	Suprafaţa (mp)	Tarla	Parcelă	Nr. topo	Observaţii / Referinţe
1	arabil	NU	2.100	55C	10	-	

Lungime Segmente
1) Valorile lungimilor segmentelor sunt obţinute din proiecţie în plan.

Punct început	X / Y	Punct sfârşit	X / Y	Lungime segment (** (m)
1	480.212,632 259.205,302	2	480.080,319 259.326,329	179.316
2	480.080,319 259.326,329	3	480.073,28 259.317,134	11.58
3	480.073,28 259.317,134	4	480.073,086 259.316,881	0.319
4	480.073,086 259.316,881	5	480.202,216 259.198,765	175.003
5	480.202,216 259.198,765	1	480.212,632 259.205,302	12.297

Document care conţine date cu caracter personal, protejat de prevederile Regulamentului (UE) nr. 679/2016 şi Legii 190/2018

**** Lungimile segmentelor sunt determinate în planul de proiecţie Stereo 70 şi sunt rotunjite la 1 milimetru.**
***** Distanţa dintre puncte este formată din segmente cumulate ce sunt mai mici decât valoarea 1 milimetru.**

Neutilizabil in circuitul civil

DATE DESPRE IMOBILUL NR. 7071

Oficiul de Cadastru şi Publicitate Imobiliară TELEORMAN
Biroul de Cadastru şi Publicitate Imobiliară Alexandria

A. Partea I. Descrierea imobilului

TEREN Necunoscut

Adresa: Loc. Lunca, Jud. Teleorman

Nr. Crt	Nr cadastral Nr. topografic	Suprafaţa* (mp)	Observaţii / Referinţe
A1		2.100	Sector cadastral:14 Teren neimprejmuit;

B. Partea II. Proprietari şi acte

Inscrieri privitoare la dreptul de proprietate şi alte drepturi reale		Referinţe
/		
Act Administrativ nr. 4200196, din 23/06/1995 emis de CJSDPT Teleorman;		
B1	Intabulare, drept de PROPRIETATE, dobandit prin Constituire, cota actuala 1/1, cota initiala 1/1	A1
	1) **MANEA C MARIN**, Lipsa CNP	

C. Partea III. SARCINI .

Inscrieri privind dezmembramintele dreptului de proprietate, drepturi reale de garanţie şi sarcini	Referinţe
NU SUNT	

Neutilizabil în circuitul civil

Anexa Nr. 1 La Partea I

Teren

Nr cadastral	Suprafaţa (mp)*	Observaţii / Referinţe
	2.100	

* Suprafaţa este determinată in planul de proiecţie Stereo 70.

DETALII LINIARE IMOBIL

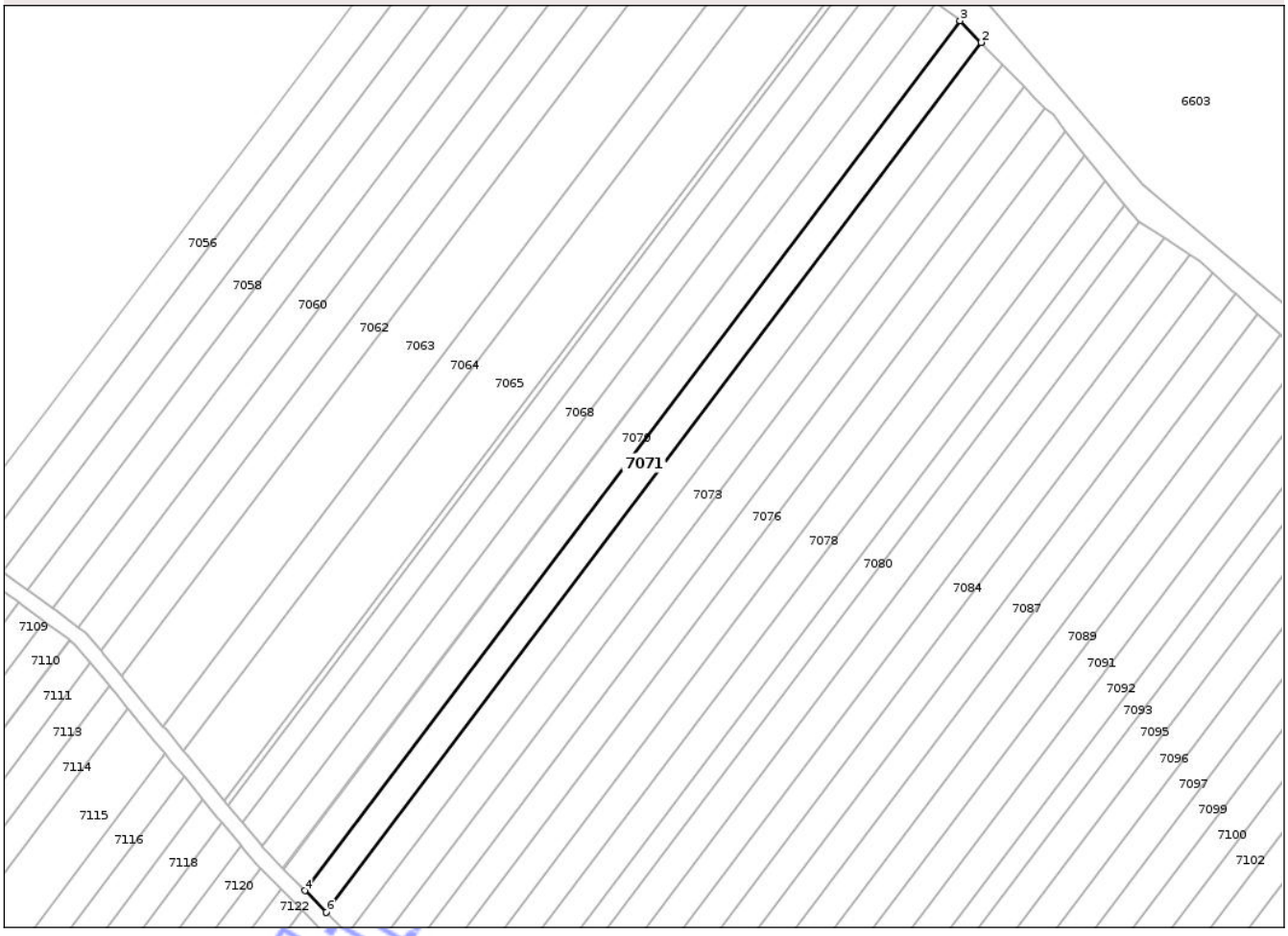

Date referitoare la teren

Crt	Categorie folosinţă	Intra vilan	Suprafaţa (mp)	Tarla	Parcelă	Nr. topo	Observaţii / Referinţe
1	arabil	DA	933	55A	14	-	
2	arabil	NU	1.167	55A	14	-	

Lungime Segmente

1) Valorile lungimilor segmentelor sunt obţinute din proiecţie în plan.

Punct început	X / Y	Punct sfârşit	X / Y	Lungime segment (** (m)
1	480.584,767 259.772,634	2	480.584,729 259.772,673	0.055
2	480.584,729 259.772,673	3	480.579,367 259.778,145	7.661
3	480.579,367 259.778,145	4	480.413,649 259.558,392	275.234
4	480.413,649 259.558,392	5	480.419,043 259.552,961	7.654

Document care conţine date cu caracter personal, protejat de prevederile Regulamentului (UE) nr. 679/2016 şi Legii 190/2018

Punct început	X / Y	Punct sfârşit	X / Y	Lungime segment (** (m)
5	480.419,043 259.552,961	6	480.419,082 259.552,922	0.055
6	480.419,082 259.552,922	1	480.584,767 259.772,634	275.182

** Lungimile segmentelor sunt determinate în planul de proiecţie Stereo 70 şi sunt rotunjite la 1 milimetru.
*** Distanţa dintre puncte este formată din segmente cumulate ce sunt mai mici decât valoarea 1 milimetru.

Neutilizabil in circuitul civil

DATE DESPRE IMOBILUL NR. 7585

Oficiul de Cadastru şi Publicitate Imobiliară TELEORMAN
Biroul de Cadastru şi Publicitate Imobiliară Alexandria

A. Partea I. Descrierea imobilului

TEREN Extravilan

Adresa: Jud. Teleorman

Nr. Crt	Nr cadastral Nr. topografic	Suprafaţa* (mp)	Observaţii / Referinţe
A1		664	Sector cadastral:17 Teren neimprejmuit;

B. Partea II. Proprietari şi acte

Inscrieri privitoare la dreptul de proprietate şi alte drepturi reale		Referinţe
/		
Act Notarial nr. Act de partaj voluntar 2780, din 01/11/2021 emis de NP RADU MARIAN;		
B1	Intabulare, drept de PROPRIETATE, dobandit prin Conventie, cota actuala 1/1, cota initiala 1/1	A1
	1) **FRUJINA ECATERINA**	

C. Partea III. SARCINI .

Inscrieri privind dezmembramintele dreptului de proprietate, drepturi reale de garanţie şi sarcini	Referinţe
NU SUNT	

Neutilizabil în circuitul civil

Anexa Nr. 1 La Partea I

Teren

Nr cadastral	Suprafaţa (mp)*	Observaţii / Referinţe
	664	

* Suprafaţa este determinată in planul de proiecţie Stereo 70.

DETALII LINIARE IMOBIL



Date referitoare la teren

Crt	Categorie folosinţă	Intra vilan	Suprafaţa (mp)	Tarla	Parcelă	Nr. topo	Observaţii / Referinţe
1	arabil	NU	664	58	252	-	

Lungime Segmente
1) Valorile lungimilor segmentelor sunt obţinute din proiecţie în plan.

Punct început	X / Y	Punct sfârşit	X / Y	Lungime segment (** (m)
1	481.557,492 258.660,442	2	481.297,878 258.438,676	341.437
2	481.297,878 258.438,676	3	481.298,158 258.438,032	0.702
3	481.298,158 258.438,032	4	481.298,343 258.437,606	0.464
4	481.298,343 258.437,606	5	481.298,688 258.436,812	0.866
5	481.298,688 258.436,812	6	481.558,67 258.658,892	341.922

Document care conţine date cu caracter personal, protejat de prevederile Regulamentului (UE) nr. 679/2016 şi Legii 190/2018

Punct început	X / Y	Punct sfârşit	X / Y	Lungime segment (** (m)
6	481.558,67 258.658,892	7	481.558,168 258.659,552	0.829
7	481.558,168 258.659,552	1	481.557,492 258.660,442	1.117

**** Lungimile segmentelor sunt determinate în planul de proiecţie Stereo 70 şi sunt rotunjite la 1 milimetru.**
***** Distanţa dintre puncte este formată din segmente cumulate ce sunt mai mici decât valoarea 1 milimetru.**

Neutilizabil in circuitul civil

DATE DESPRE IMOBILUL NR. 7488

Oficiul de Cadastru şi Publicitate Imobiliară TELEORMAN
Biroul de Cadastru şi Publicitate Imobiliară Alexandria

A. Partea I. Descrierea imobilului

TEREN Extravilan

Adresa: Jud. Teleorman

Nr. Crt	Nr cadastral Nr. topografic	Suprafaţa* (mp)	Observaţii / Referinţe
A1		696	Sector cadastral:17 Teren neimprejmuit;

B. Partea II. Proprietari şi acte

Inscrieri privitoare la dreptul de proprietate şi alte drepturi reale		Referinţe
/		
Act Administrativ nr. 4200478, din 11/03/1996 emis de CJSDPT Teleorman;		
B1	Intabulare, drept de PROPRIETATE, dobandit prin Reconstituire, cota actuala 1/1, cota initiala 1/1	A1
	1) **ŢURLUI PETRA** DEFUNCT:Da	

C. Partea III. SARCINI .

Inscrieri privind dezmembramintele dreptului de proprietate, drepturi reale de garanţie şi sarcini	Referinţe
NU SUNT	

Neutilizabil în circuitul civil

Anexa Nr. 1 La Partea I

Teren

Nr cadastral	Suprafaţa (mp)*	Observaţii / Referinţe
	696	

* Suprafaţa este determinată in planul de proiecţie Stereo 70.

DETALII LINIARE IMOBIL



Date referitoare la teren

Crt	Categorie folosinţă	Intra vilan	Suprafaţa (mp)	Tarla	Parcelă	Nr. topo	Observaţii / Referinţe
1	arabil	NU	696	58	115	-	

Lungime Segmente
1) Valorile lungimilor segmentelor sunt obţinute din proiecţie în plan.

Punct început	X / Y	Punct sfârşit	X / Y	Lungime segment (** (m)
1	481.093,625 258.679,35	2	481.094,317 258.678,764	0.907
2	481.094,317 258.678,764	3	481.094,802 258.678,352	0.636
3	481.094,802 258.678,352	4	481.095,05 258.678,142	0.325
4	481.095,05 258.678,142	5	481.381,808 258.923,096	377.137
5	481.381,808 258.923,096	6	481.381,626 258.923,362	0.323

Document care conţine date cu caracter personal, protejat de prevederile Regulamentului (UE) nr. 679/2016 şi Legii 190/2018

Punct început	X / Y	Punct sfârşit	X / Y	Lungime segment (** (m)
6	481.381,626 258.923,362	7	481.381,27 258.923,884	0.632
7	481.381,27 258.923,884	8	481.380,762 258.924,628	0.901
8	481.380,762 258.924,628	1	481.093,625 258.679,35	377.636

** Lungimile segmentelor sunt determinate în planul de proiecţie Stereo 70 şi sunt rotunjite la 1 milimetru.
*** Distanţa dintre puncte este formată din segmente cumulate ce sunt mai mici decât valoarea 1 milimetru.

Neutilizabil in circuitul civil

DATE DESPRE IMOBILUL NR. 7596

Oficiul de Cadastru şi Publicitate Imobiliară TELEORMAN
Biroul de Cadastru şi Publicitate Imobiliară Alexandria

A. Partea I. Descrierea imobilului

TEREN Extravilan

Adresa: Jud. Teleorman

Nr. Crt	Nr cadastral Nr. topografic	Suprafaţa* (mp)	Observaţii / Referinţe
A1		1.519	Sector cadastral:17 Teren neimprejmuit;

B. Partea II. Proprietari şi acte

Inscrieri privitoare la dreptul de proprietate şi alte drepturi reale		Referinţe
/		
Act Administrativ nr. 4200309, din 24/11/1995 emis de CJSDPT Teleorman;		
B1	Intabulare, drept de PROPRIETATE, dobandit prin Reconstituire, cota actuala 1/1, cota initiala 1/1	A1
	1) **MOGOŞ MARIOARA** 2) **LIXANDRU VOICU**	

C. Partea III. SARCINI .

Inscrieri privind dezmembramintele dreptului de proprietate, drepturi reale de garanţie şi sarcini	Referinţe
NU SUNT	

Neutilizabil în circuitul civil

Anexa Nr. 1 La Partea I

Teren

Nr cadastral	Suprafaţa (mp)*	Observaţii / Referinţe
	1.519	

* Suprafaţa este determinată in planul de proiecţie Stereo 70.

DETALII LINIARE IMOBIL

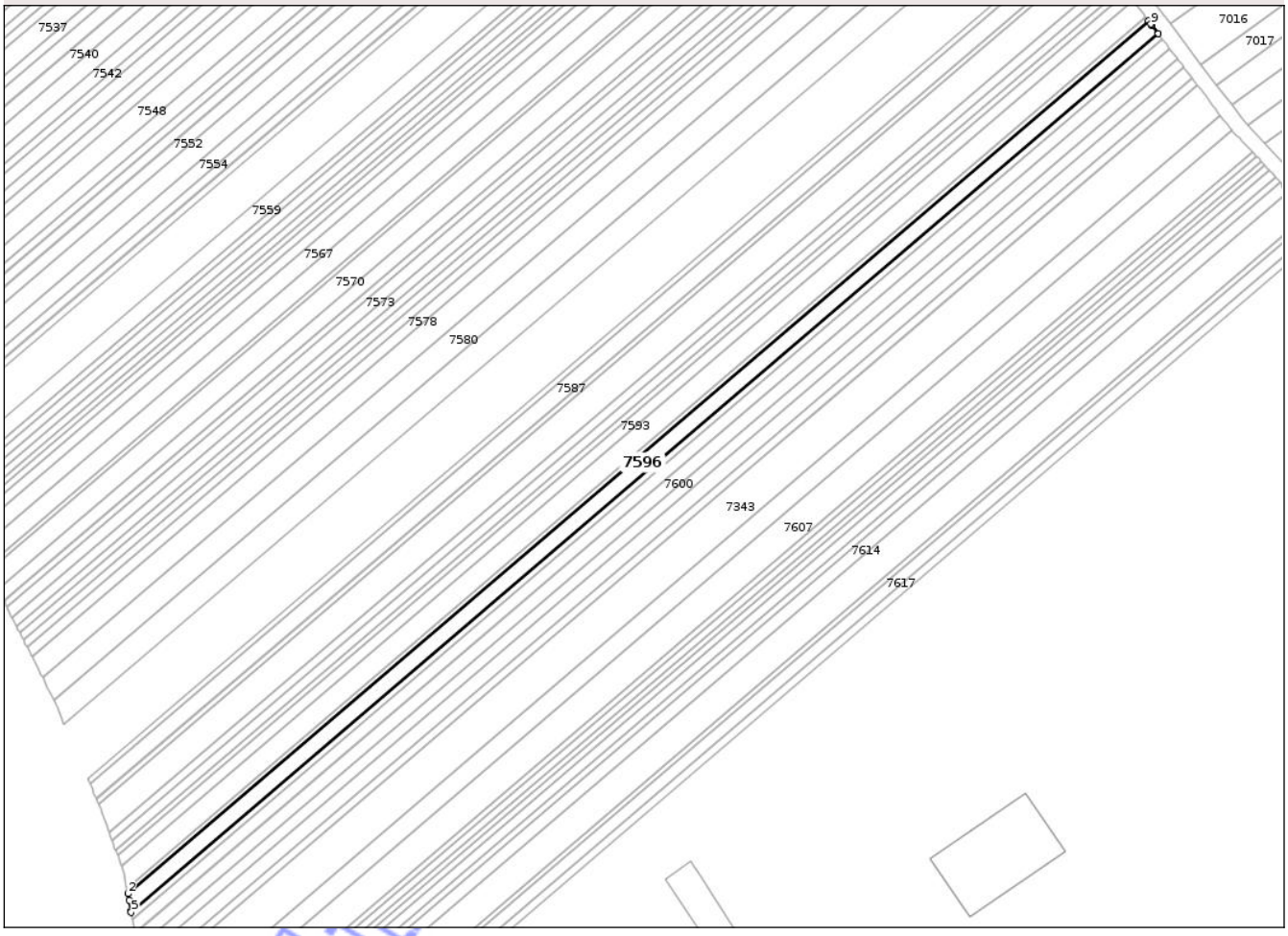

Date referitoare la teren

Crt	Categorie folosinţă	Intra vilan	Suprafaţa (mp)	Tarla	Parcelă	Nr. topo	Observaţii / Referinţe
1	arabil	NU	1.519	58	269	-	

Lungime Segmente
1) Valorile lungimilor segmentelor sunt obţinute din proiecţie în plan.

Punct început	X / Y	Punct sfârşit	X / Y	Lungime segment (** (m)
1	481.576,755 258.635,115	2	481.309,233 258.406,594	351.838
2	481.309,233 258.406,594	3	481.309,555 258.404,845	1.778
3	481.309,555 258.404,845	4	481.310,065 258.402,077	2.815
4	481.310,065 258.402,077	5	481.310,134 258.401,704	0.379
5	481.310,134 258.401,704	6	481.579,365 258.631,684	354.085

Document care conţine date cu caracter personal, protejat de prevederile Regulamentului (UE) nr. 679/2016 şi Legii 190/2018

Punct început	X / Y	Punct sfârşit	X / Y	Lungime segment (** (m)
6	481.579,365 258.631,684	7	481.577,688 258.633,889	2.769
7	481.577,688 258.633,889	8	481.577,507 258.634,126	0.299
8	481.577,507 258.634,126	9	481.577,42 258.634,24	0.143
9	481.577,42 258.634,24	1	481.576,755 258.635,115	1.099

**** Lungimile segmentelor sunt determinate în planul de proiecţie Stereo 70 şi sunt rotunjite la 1 milimetru.**
***** Distanţa dintre puncte este formată din segmente cumulate ce sunt mai mici decât valoarea 1 milimetru.**

Neutilizabil in circuitul civil

DATE DESPRE IMOBILUL NR. 6796

Oficiul de Cadastru şi Publicitate Imobiliară TELEORMAN
Biroul de Cadastru şi Publicitate Imobiliară Alexandria

A. Partea I. Descrierea imobilului

TEREN Intravilan

Adresa: Loc. Lunca, Str Ghioceilor, Nr. 33, Jud. Teleorman

Nr. Crt	Nr cadastral Nr. topografic	Suprafaţa* (mp)	Observaţii / Referinţe
A1		Din acte: 1.435 Masurata: 1.606	Sector cadastral:11 Teren imprejmuit;

Construcţii

Crt	Nr cadastral Nr. topografic	Adresa	Observaţii / Referinţe
A1.1		Loc. Lunca, Str Ghioceilor, Nr. 33, Jud. Teleorman	Nr. niveluri:1; S. construita la sol:61 mp; S. construita desfasurata:61 mp;
A1.2		Loc. Lunca, Str Ghioceilor, Nr. 33, Jud. Teleorman	Nr. niveluri:1; S. construita la sol:81 mp; S. construita desfasurata:81 mp;

B. Partea II. Proprietari şi acte

Inscrieri privitoare la dreptul de proprietate şi alte drepturi reale		Referinţe
/		
Act Administrativ nr. 4200330, din 30/11/1995 emis de CJSDPT Teleorman;		
B1	Intabulare, drept de PROPRIETATE, dobandit prin Reconstituire, cota actuala 1/1, cota initiala 1/1	A1
	1) **TERCI DUMITRU** 2) **TERCI RADU** 3) **TERCI IULIAN**	
Act Normativ nr. 7, din 13/03/1996 emis de PARLAMENTUL ROMANIEI;		
B2	Intabulare, drept de PROPRIETATE, dobandit prin Lege, cota actuala 1/1, cota initiala 1/1	A1.1, A1.2
	1) **TERCI DUMITRU**, Lipsa CNP 2) **TERCI RADU**, Lipsa CNP 3) **TERCI IULIAN**, Lipsa CNP	

C. Partea III. SARCINI .

Inscrieri privind dezmembramintele dreptului de proprietate, drepturi reale de garanţie şi sarcini	Referinţe
NU SUNT	

Neutilizabil în circuitul civil

Anexa Nr. 1 La Partea I

Teren

Nr cadastral	Suprafaţa (mp)*	Observaţii / Referinţe
	Din acte: 1.435 Masurata: 1.606	

* Suprafaţa este determinată in planul de proiecţie Stereo 70.

DETALII LINIARE IMOBIL

Date referitoare la teren

Crt	Categorie folosinţă	Intra vilan	Suprafaţa (mp)	Tarla	Parcelă	Nr. topo	Observaţii / Referinţe
1	curti constructii	DA	961	15	1156,1157,1158	-	
2	arabil	DA	645	15	1156,1157,1158	-	

Date referitoare la construcţii

Crt	Număr	Destinaţie construcţie	Supraf. (mp)	Situaţie juridică	Observaţii / Referinţe
A1.1		constructii de locuinte	61	Cu acte	Nr. niveluri:1; S. construita la sol:61 mp; S. construita desfasurata:61 mp;
A1.2		constructii anexa	81	Cu acte	Nr. niveluri:1; S. construita la sol:81 mp; S. construita desfasurata:81 mp;

Lungime Segmente

1) Valorile lungimilor segmentelor sunt obţinute din proiecţie în plan.

Punct început	X / Y	Punct sfârşit	X / Y	Lungime segment (** (m)
1	481.484,457 259.252,403	2	481.498,181 259.262,876	17.264

Punct început	X / Y	Punct sfârşit	X / Y	Lungime segment (** (m)
2	481.498,181 259.262,876	3	481.496,142 259.265,676	3.463

Document care conţine date cu caracter personal, protejat de prevederile Regulamentului (UE) nr. 679/2016 şi Legii 190/2018

Punct început	X / Y	Punct sfârşit	X / Y	Lungime segment (** (m)
3	481.496,142 259.265,676	4	481.494,899 259.267,383	2.112
5	481.488,42 259.276,977	6	481.483,043 259.283,857	8.732
7	481.478,656 259.289,125	8	481.477,032 259.291,076	2.538
9	481.474,019 259.294,695	10	481.455,828 259.319,854	31.047
11	481.453,907 259.322,682	12	481.450,589 259.320,132	4.185
13	481.441,371 259.314,267	14	481.436,891 259.311,173	5.445
15	481.433,03 259.308,457	16	481.438,694 259.302,125	8.496
17	481.448,874 259.290,974	18	481.449,653 259.290,118	1.157
19	481.461,795 259.276,769	20	481.474,514 259.262,828	18.871
21	481.484,0 259.251,977	1	481.484,457 259.252,403	0.625

Punct început	X / Y	Punct sfârşit	X / Y	Lungime segment (** (m)
4	481.494,899 259.267,383	5	481.488,42 259.276,977	11.577
6	481.483,043 259.283,857	7	481.478,656 259.289,125	6.855
8	481.477,032 259.291,076	9	481.474,019 259.294,695	4.709
10	481.455,828 259.319,854	11	481.453,907 259.322,682	3.419
12	481.450,589 259.320,132	13	481.441,371 259.314,267	10.926
14	481.436,891 259.311,173	15	481.433,03 259.308,457	4.721
16	481.438,694 259.302,125	17	481.448,874 259.290,974	15.099
18	481.449,653 259.290,118	19	481.461,795 259.276,769	18.045
20	481.474,514 259.262,828	21	481.484,0 259.251,977	14.413

**** Lungimile segmentelor sunt determinate în planul de proiecţie Stereo 70 şi sunt rotunjite la 1 milimetru.**
***** Distanţa dintre puncte este formată din segmente cumulate ce sunt mai mici decât valoarea 1 milimetru.**

Neutilizabil în circuitul civil

DATE DESPRE IMOBILUL NR. 7493

Oficiul de Cadastru şi Publicitate Imobiliară TELEORMAN
Biroul de Cadastru şi Publicitate Imobiliară Alexandria

A. Partea I. Descrierea imobilului

TEREN Extravilan

Adresa: Jud. Teleorman

Nr. Crt	Nr cadastral Nr. topografic	Suprafaţa* (mp)	Observaţii / Referinţe
A1		3.034	Sector cadastral:17 Teren neimprejmuit;

B. Partea II. Proprietari şi acte

Inscrieri privitoare la dreptul de proprietate şi alte drepturi reale		Referinţe
/		
Act Notarial nr. Contract de donatie 2836, din 28/11/2007 emis de NP RADU MARIAN;		
B1	Intabulare, drept de PROPRIETATE, dobandit prin Conventie, cota actuala 1/1, cota initiala 1/1	A1
	1) **PLOPEANU IRINA-DANIELA**	

C. Partea III. SARCINI .

Inscrieri privind dezmembramintele dreptului de proprietate, drepturi reale de garanţie şi sarcini	Referinţe
NU SUNT	

Neutilizabil în circuitul civil

Anexa Nr. 1 La Partea I

Teren

Nr cadastral	Suprafaţa (mp)*	Observaţii / Referinţe
	3.034	

* Suprafaţa este determinată in planul de proiecţie Stereo 70.

DETALII LINIARE IMOBIL

Date referitoare la teren

Crt	Categorie folosinţă	Intra vilan	Suprafaţa (mp)	Tarla	Parcelă	Nr. topo	Observaţii / Referinţe
1	arabil	NU	3.034	58	121	-	

Lungime Segmente
1) Valorile lungimilor segmentelor sunt obţinute din proiecţie în plan.

Punct început	X / Y	Punct sfârşit	X / Y	Lungime segment (** (m)
1	481.391,178 258.911,661	2	481.104,06 258.666,4	377.612
2	481.104,06 258.666,4	3	481.104,709 258.665,551	1.069
3	481.104,709 258.665,551	4	481.104,977 258.665,202	0.44
4	481.104,977 258.665,202	5	481.106,643 258.663,026	2.74
5	481.106,643 258.663,026	6	481.107,877 258.661,415	2.029

Document care conţine date cu caracter personal, protejat de prevederile Regulamentului (UE) nr. 679/2016 şi Legii 190/2018

Punct început	X / Y	Punct sfârşit	X / Y	Lungime segment (** (m)
6	481.107,877 258.661,415	7	481.108,682 258.660,364	1.324
7	481.108,682 258.660,364	8	481.108,948 258.660,018	0.437
8	481.108,948 258.660,018	9	481.396,593 258.905,729	378.304
9	481.396,593 258.905,729	10	481.396,299 258.906,051	0.436
10	481.396,299 258.906,051	11	481.395,407 258.907,028	1.323
11	481.395,407 258.907,028	12	481.395,023 258.907,449	0.57
12	481.395,023 258.907,449	13	481.394,04 258.908,525	1.457
13	481.394,04 258.908,525	14	481.392,195 258.910,548	2.738
14	481.392,195 258.910,548	15	481.391,898 258.910,872	0.44
15	481.391,898 258.910,872	1	481.391,178 258.911,661	1.068

**** Lungimile segmentelor sunt determinate în planul de proiecţie Stereo 70 şi sunt rotunjite la 1 milimetru.**
***** Distanţa dintre puncte este formată din segmente cumulate ce sunt mai mici decât valoarea 1 milimetru.**

Neutilizabil în circuitul civil

DATE DESPRE IMOBILUL NR. 7290

Oficiul de Cadastru şi Publicitate Imobiliară TELEORMAN
Biroul de Cadastru şi Publicitate Imobiliară Alexandria

A. Partea I. Descrierea imobilului

TEREN Extravilan

Adresa: Jud. Teleorman, T 56B, P 17

Nr. Crt	Nr cadastral Nr. topografic	Suprafaţa* (mp)	Observaţii / Referinţe
A1	20404	1.500	Sector cadastral:15 Teren neimprejmuit;

B. Partea II. Proprietari şi acte

Inscrieri privitoare la dreptul de proprietate şi alte drepturi reale		Referinţe
70260 / 12/10/2018		
Act Notarial nr. Act de partaj voluntar aut.nr.1259, din 22/06/2018 emis de BIN Radu Marian;		
B1	Intabulare, drept de PROPRIETATEcu titlul de drept partaj,bun propriu, dobandit prin Iesire Din Indiviziune, cota actuala 1/1, cota initiala 1/1	A1
	1) **COJOACA LINA**	

C. Partea III. SARCINI .

Inscrieri privind dezmembramintele dreptului de proprietate, drepturi reale de garanţie şi sarcini	Referinţe
NU SUNT	

Neutilizabil în circuitul civil

Anexa Nr. 1 La Partea I

Teren

Nr cadastral	Suprafaţa (mp)*	Observaţii / Referinţe
20404	1.500	

* Suprafaţa este determinată in planul de proiecţie Stereo 70.

DETALII LINIARE IMOBIL

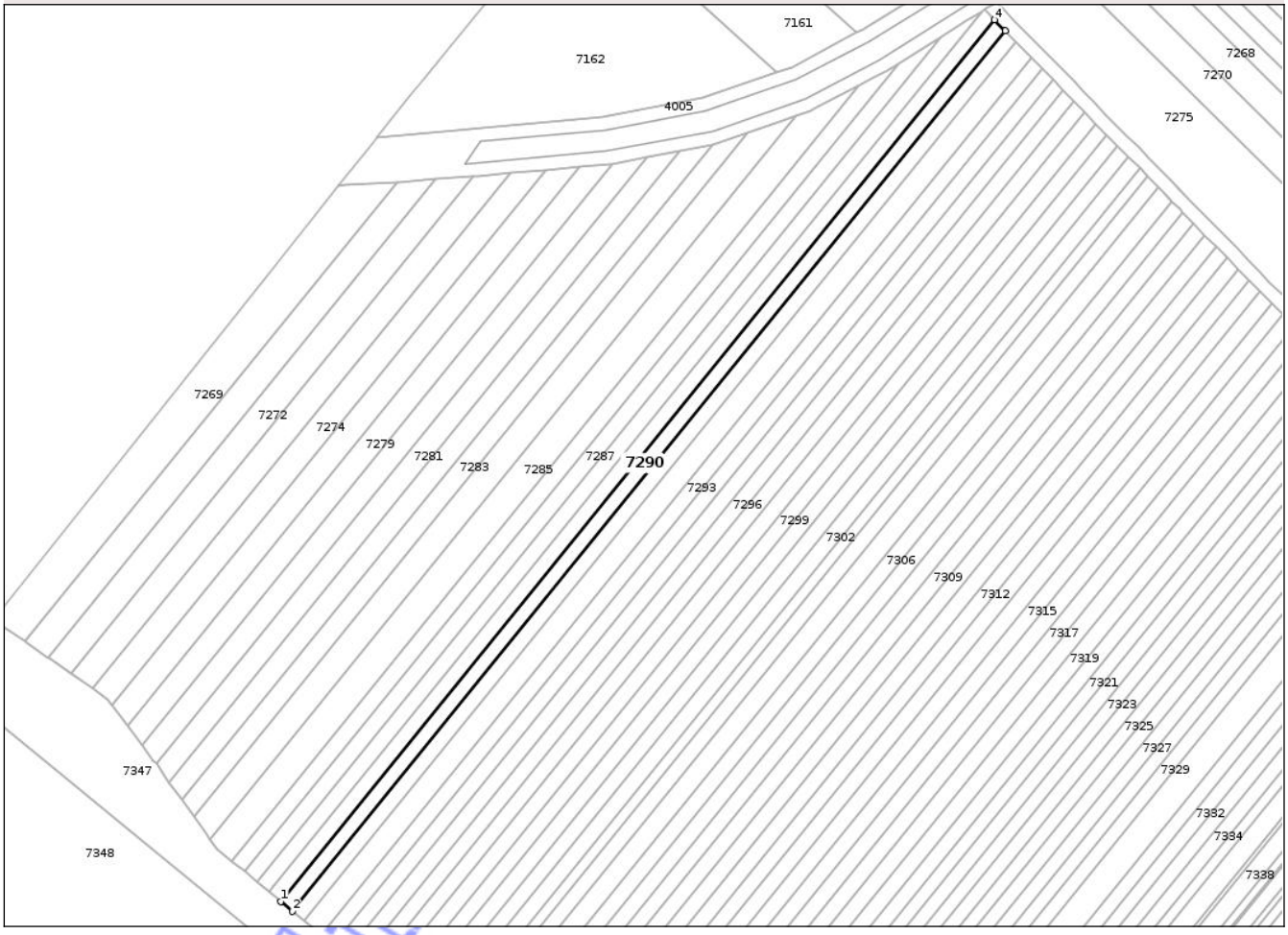

Date referitoare la teren

Crt	Categorie folosinţă	Intra vilan	Suprafaţa (mp)	Tarla	Parcelă	Nr. topo	Observaţii / Referinţe
1	arabil	NU	1.500	56B	17	-	

Lungime Segmente

1) Valorile lungimilor segmentelor sunt obţinute din proiecţie în plan.

Punct început	X / Y	Punct sfârşit	X / Y	Lungime segment (** (m)
1	479.831,623 258.817,343	2	479.835,086 258.814,478	4.494
2	479.835,086 258.814,478	3	480.045,079 259.073,621	333.545
3	480.045,079 259.073,621	4	480.041,915 259.076,856	4.524
4	480.041,915 259.076,856	1	479.831,623 258.817,343	334.021

**** Lungimile segmentelor sunt determinate în planul de proiecţie Stereo 70 şi sunt rotunjite la 1 milimetru.**

Document care conţine date cu caracter personal, protejat de prevederile Regulamentului (UE) nr. 679/2016 şi Legii 190/2018

***** Distanţa dintre puncte este formată din segmente cumulate ce sunt mai mici decât valoarea 1 milimetru.**

Neutilizabil in circuitul civil

DATE DESPRE IMOBILUL NR. 7038

Oficiul de Cadastru şi Publicitate Imobiliară TELEORMAN
Biroul de Cadastru şi Publicitate Imobiliară Alexandria

A. Partea I. Descrierea imobilului

TEREN Necunoscut

Adresa: Loc. Lunca, Str Agronomului, Jud. Teleorman

Nr. Crt	Nr cadastral Nr. topografic	Suprafaţa* (mp)	Observaţii / Referinţe
A1		500	Sector cadastral:12 Teren neimprejmuit;

B. Partea II. Proprietari şi acte

Inscrieri privitoare la dreptul de proprietate şi alte drepturi reale		Referinţe
/		
Act Notarial nr. Act de partaj voluntar 1607, din 07/10/2022 emis de NP PAUN PICU;		
B1	Intabulare, drept de PROPRIETATE, dobandit prin Conventie, cota actuala 1/1, cota initiala 1/1	A1
	1) **CAZANARU MARIAN**	

C. Partea III. SARCINI .

Inscrieri privind dezmembramintele dreptului de proprietate, drepturi reale de garanţie şi sarcini	Referinţe
NU SUNT	

Neutilizabil în circuitul civil

Anexa Nr. 1 La Partea I

Teren

Nr cadastral	Suprafaţa (mp)*	Observaţii / Referinţe
	500	

* Suprafaţa este determinată in planul de proiecţie Stereo 70.

DETALII LINIARE IMOBIL

Date referitoare la teren

Crt	Categorie folosinţă	Intra vilan	Suprafaţa (mp)	Tarla	Parcelă	Nr. topo	Observaţii / Referinţe
1	vie	DA	110	57	315	-	In act T58
2	vie	NU	390	57	315	-	In act T58

Lungime Segmente

1) Valorile lungimilor segmentelor sunt obţinute din proiecţie în plan.

Punct început	X / Y	Punct sfârşit	X / Y	Lungime segment (** (m)
1	481.629,676 258.551,17	2	481.630,644 258.550,27	1.322
2	481.630,644 258.550,27	3	481.942,983 258.776,153	385.46
3	481.942,983 258.776,153	4	481.942,395 258.776,978	1.014
4	481.942,395 258.776,978	5	481.942,23 258.777,208	0.283

Document care conţine date cu caracter personal, protejat de prevederile Regulamentului (UE) nr. 679/2016 şi Legii 190/2018

Punct început	X / Y	Punct sfârşit	X / Y	Lungime segment (** (m)
5	481.942,23 258.777,208	1	481.629,676 258.551,17	385.725

** Lungimile segmentelor sunt determinate în planul de proiecţie Stereo 70 şi sunt rotunjite la 1 milimetru.
*** Distanţa dintre puncte este formată din segmente cumulate ce sunt mai mici decât valoarea 1 milimetru.

Neutilizabil in circuitul civil

DATE DESPRE IMOBILUL NR. 7231

Oficiul de Cadastru şi Publicitate Imobiliară TELEORMAN
Biroul de Cadastru şi Publicitate Imobiliară Alexandria

A. Partea I. Descrierea imobilului

TEREN Extravilan

Adresa: Jud. Teleorman

Nr. Crt	Nr cadastral Nr. topografic	Suprafaţa* (mp)	Observaţii / Referinţe
A1		1.500	Sector cadastral:15 Teren neimprejmuit;

B. Partea II. Proprietari şi acte

Inscrieri privitoare la dreptul de proprietate şi alte drepturi reale		Referinţe
/		
Act Administrativ nr. 4201265, din 30/07/2004 emis de CJSDPT Teleorman;		
B1	Intabulare, drept de PROPRIETATE, dobandit prin Reconstituire, cota actuala 1/1, cota initiala 1/1	A1
	1) **TOMULEASA NICOLAE**	

C. Partea III. SARCINI .

Inscrieri privind dezmembramintele dreptului de proprietate, drepturi reale de garanţie şi sarcini	Referinţe
NU SUNT	

Neutilizabil în circuitul civil

Anexa Nr. 1 La Partea I

Teren

Nr cadastral	Suprafaţa (mp)*	Observaţii / Referinţe
	1.500	

* Suprafaţa este determinată in planul de proiecţie Stereo 70.

DETALII LINIARE IMOBIL

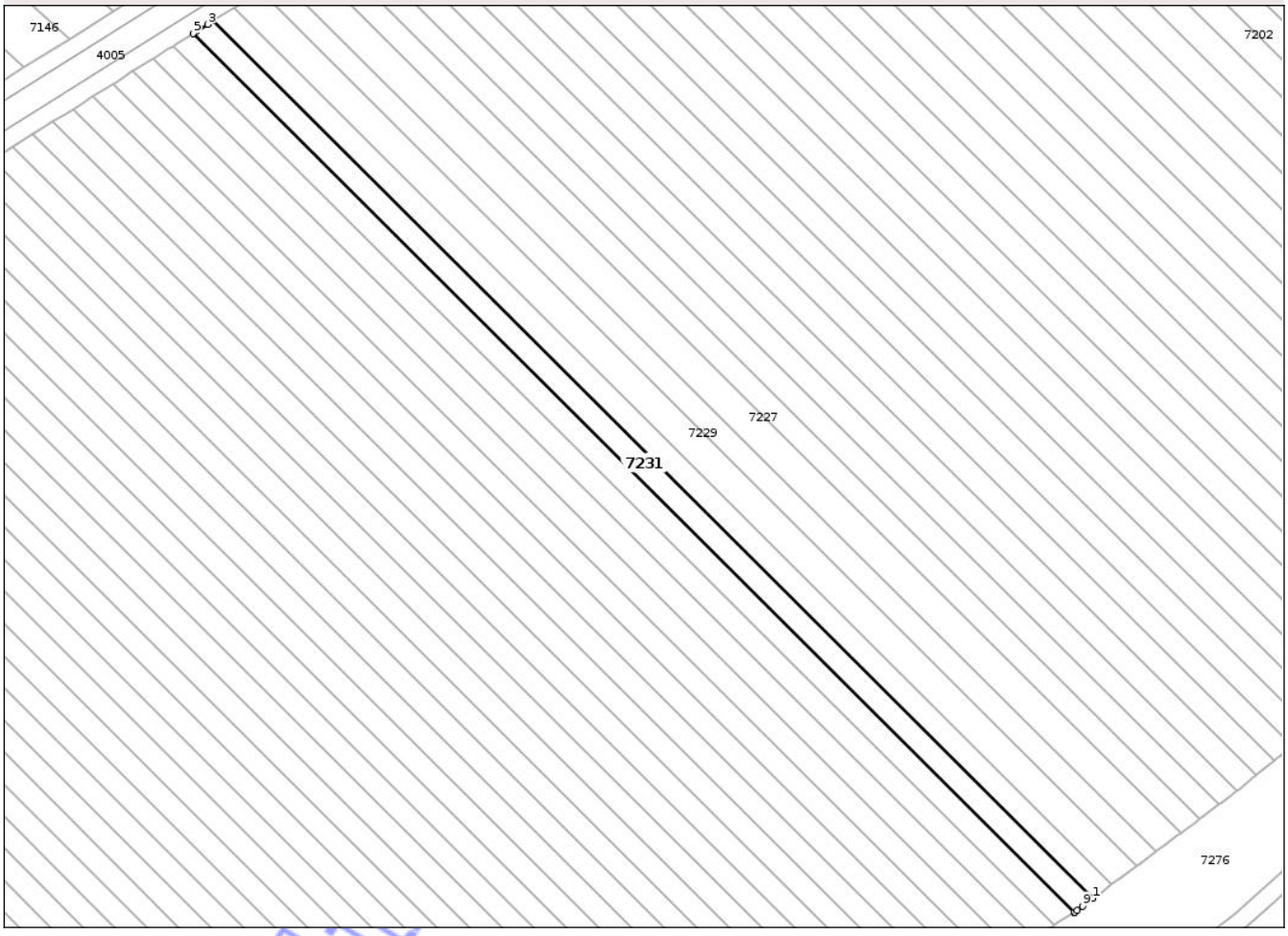

Date referitoare la teren

Crt	Categorie folosinţă	Intra vilan	Suprafaţa (mp)	Tarla	Parcelă	Nr. topo	Observaţii / Referinţe
1	arabil	NU	1.500	56A	76	-	

Lungime Segmente
1) Valorile lungimilor segmentelor sunt obţinute din proiecţie în plan.

Punct început	X / Y	Punct sfârşit	X / Y	Lungime segment (** (m)
1	480.446,477 259.009,227	2	480.245,584 259.209,456	283.636
2	480.245,584 259.209,456	3	480.244,306 259.208,654	1.509
3	480.244,306 259.208,654	4	480.241,532 259.206,913	3.275
4	480.241,532 259.206,913	5	480.240,991 259.206,573	0.638
5	480.240,991 259.206,573	6	480.442,183 259.006,046	284.059

Document care conţine date cu caracter personal, protejat de prevederile Regulamentului (UE) nr. 679/2016 şi Legii 190/2018

Punct început	X / Y	Punct sfârşit	X / Y	Lungime segment (** (m)
6	480.442,183 259.006,046	7	480.442,282 259.006,11	0.118
7	480.442,282 259.006,11	8	480.442,864 259.006,543	0.725
8	480.442,864 259.006,543	9	480.444,09 259.007,454	1.527
9	480.444,09 259.007,454	1	480.446,477 259.009,227	2.974

** Lungimile segmentelor sunt determinate în planul de proiecţie Stereo 70 şi sunt rotunjite la 1 milimetru.
*** Distanţa dintre puncte este formată din segmente cumulate ce sunt mai mici decât valoarea 1 milimetru.

Neutilizabil in circuitul civil

DATE DESPRE IMOBILUL NR. 7337

Oficiul de Cadastru şi Publicitate Imobiliară TELEORMAN
Biroul de Cadastru şi Publicitate Imobiliară Alexandria

A. Partea I. Descrierea imobilului

TEREN Extravilan

Adresa: Jud. Teleorman

Nr. Crt	Nr cadastral Nr. topografic	Suprafaţa* (mp)	Observaţii / Referinţe
A1		400	Sector cadastral:15 Teren neimprejmuit;

B. Partea II. Proprietari şi acte

Inscrieri privitoare la dreptul de proprietate şi alte drepturi reale		Referinţe
/		
Act Administrativ nr. 4200316, din 24/11/1995 emis de CJSDPT Teleorman;		
B1	Intabulare, drept de PROPRIETATE, dobandit prin Reconstituire, cota actuala 1/1, cota initiala 1/1	A1
	1) **ELS ADELINA** 2) **CĂRBUNARU MARIN** 3) **CĂZĂNARU MARIOARA**	

C. Partea III. SARCINI .

Inscrieri privind dezmembramintele dreptului de proprietate, drepturi reale de garanţie şi sarcini	Referinţe
NU SUNT	

Neutilizabil în circuitul civil

Anexa Nr. 1 La Partea I

Teren

Nr cadastral	Suprafaţa (mp)*	Observaţii / Referinţe
	400	

* Suprafaţa este determinată in planul de proiecţie Stereo 70.

DETALII LINIARE IMOBIL

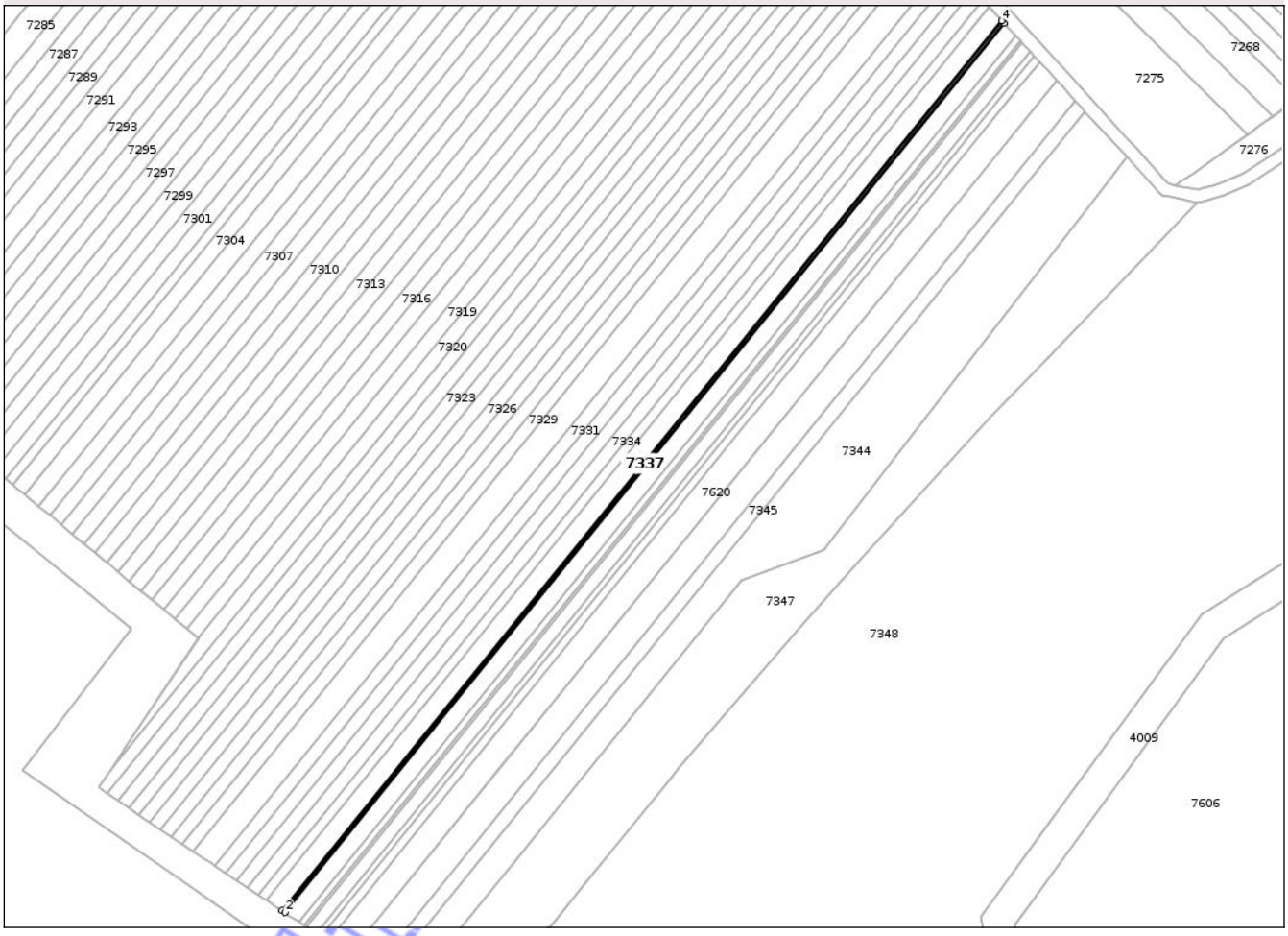

Date referitoare la teren

Crt	Categorie folosinţă	Intra vilan	Suprafaţa (mp)	Tarla	Parcelă	Nr. topo	Observaţii / Referinţe
1	arabil	NU	400	56B	325	-	In act T58

Lungime Segmente

1) Valorile lungimilor segmentelor sunt obţinute din proiecţie în plan.

Punct început	X / Y	Punct sfârşit	X / Y	Lungime segment (** (m)
1	479.965,259 258.643,123	2	479.966,188 258.642,502	1.118
2	479.966,188 258.642,502	3	480.192,371 258.921,624	359.26
3	480.192,371 258.921,624	4	480.191,61 258.922,454	1.125
4	480.191,61 258.922,454	1	479.965,259 258.643,123	359.528

**** Lungimile segmentelor sunt determinate în planul de proiecţie Stereo 70 şi sunt rotunjite la 1 milimetru.**

Document care conţine date cu caracter personal, protejat de prevederile Regulamentului (UE) nr. 679/2016 şi Legii 190/2018

***** Distanţa dintre puncte este formată din segmente cumulate ce sunt mai mici decât valoarea 1 milimetru.**

Neutilizabil in circuitul civil

DATE DESPRE IMOBILUL NR. 7514

Oficiul de Cadastru şi Publicitate Imobiliară TELEORMAN
Biroul de Cadastru şi Publicitate Imobiliară Alexandria

A. Partea I. Descrierea imobilului

TEREN Extravilan

Adresa: Jud. Teleorman

Nr. Crt	Nr cadastral Nr. topografic	Suprafaţa* (mp)	Observaţii / Referinţe
A1		1.510	Sector cadastral:17 Teren neimprejmuit;

B. Partea II. Proprietari şi acte

Inscrieri privitoare la dreptul de proprietate şi alte drepturi reale		Referinţe
/		
Act Administrativ nr. 4200389, din 10/01/1996 emis de CJSDPT Teleorman;		
B1	Intabulare, drept de PROPRIETATE, dobandit prin Reconstituire, cota actuala 1/1, cota initiala 1/1	A1
	1) **MANEA ION OVIDIU**	

C. Partea III. SARCINI .

Inscrieri privind dezmembramintele dreptului de proprietate, drepturi reale de garanţie şi sarcini	Referinţe
NU SUNT	

Neutilizabil în circuitul civil

Anexa Nr. 1 La Partea I

Teren

Nr cadastral	Suprafaţa (mp)*	Observaţii / Referinţe
	1.510	

* Suprafaţa este determinată in planul de proiecţie Stereo 70.

DETALII LINIARE IMOBIL

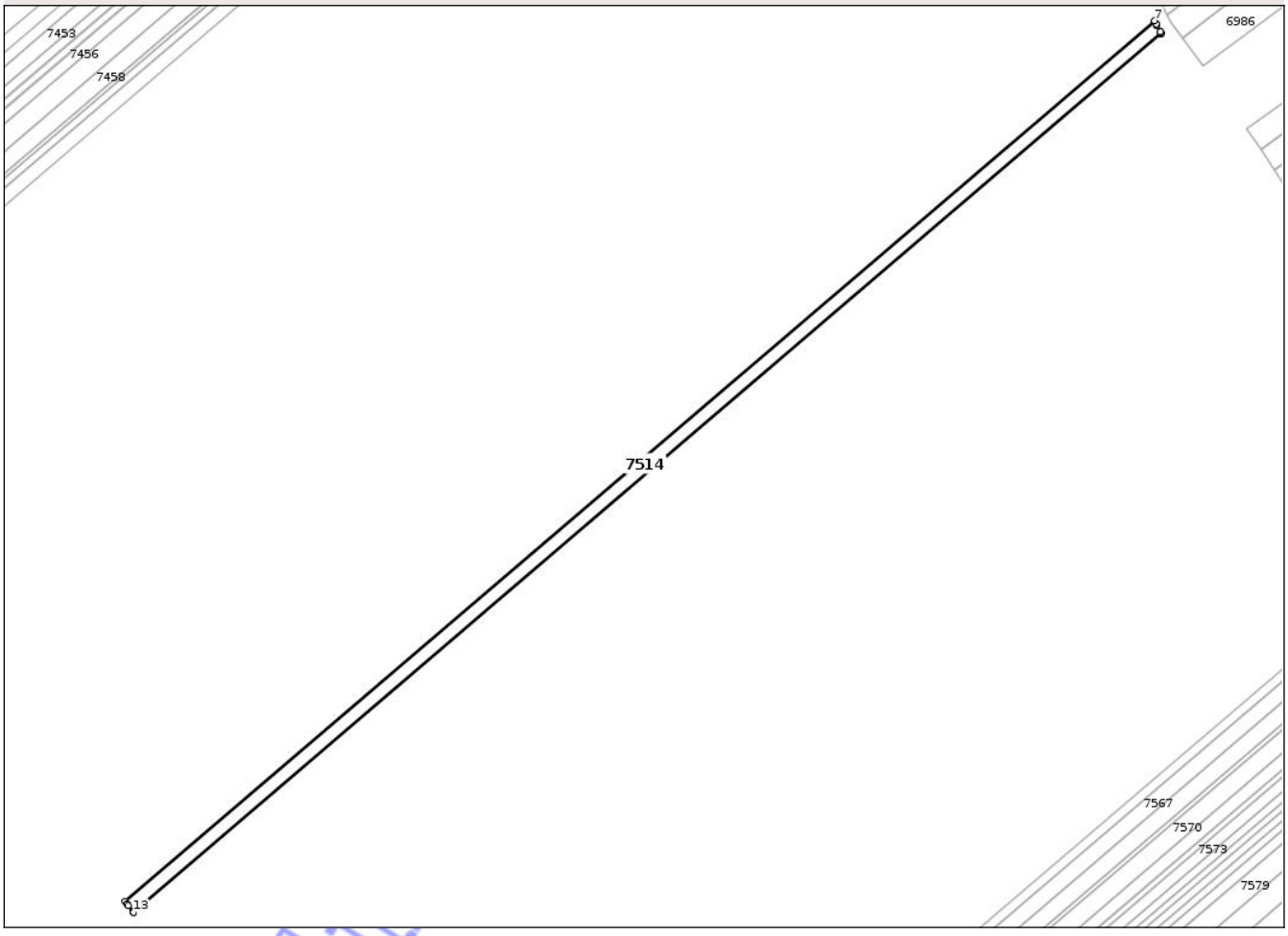

Date referitoare la teren

Crt	Categorie folosinţă	Intra vilan	Suprafaţa (mp)	Tarla	Parcelă	Nr. topo	Observaţii / Referinţe
1	arabil	NU	1.510	58	151	-	In act P131

Lungime Segmente
1) Valorile lungimilor segmentelor sunt obţinute din proiecţie în plan.

Punct început	X / Y	Punct sfârşit	X / Y	Lungime segment (** (m)
1	481.436,227 258.854,995	2	481.436,203 258.855,027	0.04
2	481.436,203 258.855,027	3	481.436,001 258.855,301	0.34
3	481.436,001 258.855,301	4	481.435,913 258.855,42	0.148
4	481.435,913 258.855,42	5	481.435,011 258.857,165	1.964
5	481.435,011 258.857,165	6	481.434,731 258.857,707	0.61

Document care conţine date cu caracter personal, protejat de prevederile Regulamentului (UE) nr. 679/2016 şi Legii 190/2018

Punct început	X / Y	Punct sfârşit	X / Y	Lungime segment (** (m)
6	481.434,731 258.857,707	7	481.434,289 258.858,562	0.963
7	481.434,289 258.858,562	8	481.144,808 258.611,283	380.717
8	481.144,808 258.611,283	9	481.145,404 258.610,558	0.938
9	481.145,404 258.610,558	10	481.145,781 258.610,099	0.594
10	481.145,781 258.610,099	11	481.147,088 258.608,507	2.06
11	481.147,088 258.608,507	12	481.147,303 258.608,244	0.34
12	481.147,303 258.608,244	13	481.147,328 258.608,214	0.04
13	481.147,328 258.608,214	1	481.436,227 258.854,995	379.952

**** Lungimile segmentelor sunt determinate în planul de proiecţie Stereo 70 şi sunt rotunjite la 1 milimetru.**
***** Distanţa dintre puncte este formată din segmente cumulate ce sunt mai mici decât valoarea 1 milimetru.**

Neutilizabil in circuitul civil

DATE DESPRE IMOBILUL NR. 6878

Oficiul de Cadastru şi Publicitate Imobiliară TELEORMAN
Biroul de Cadastru şi Publicitate Imobiliară Alexandria

A. Partea I. Descrierea imobilului

TEREN Intravilan

Adresa: Loc. Lunca, Str Principala, Nr. 29, Jud. Teleorman

Nr. Crt	Nr cadastral Nr. topografic	Suprafaţa* (mp)	Observaţii / Referinţe
A1		Din acte: 7.300 Masurata: 7.790	Sector cadastral:11 Teren neimprejmuit;

Construcţii

Crt	Nr cadastral Nr. topografic	Adresa	Observaţii / Referinţe
A1.1		Loc. Lunca, Str Principală, Nr. 29, Jud. Teleorman	Nr. niveluri:1; S. construita la sol:119 mp; S. construita desfasurata:119 mp;
A1.2		Loc. Lunca, Str Principală, Nr. 29, Jud. Teleorman	Nr. niveluri:1; S. construita la sol:31 mp; S. construita desfasurata:31 mp;
A1.3		Loc. Lunca, Str Principală, Nr. 29, Jud. Teleorman	Nr. niveluri:1; S. construita la sol:36 mp; S. construita desfasurata:36 mp;

B. Partea II. Proprietari şi acte

Inscrieri privitoare la dreptul de proprietate şi alte drepturi reale		Referinţe
/		
Act Notarial nr. Act de partaj voluntar 324, din 19/02/2013 emis de NP RADU MARIAN;		
B1	Intabulare, drept de PROPRIETATE, dobandit prin Conventie, cota actuala 1/1, cota initiala 1/1	A1, A1.1, A1.2, A1.3
	1) **VLAICU DANIEL-IONUT**	

C. Partea III. SARCINI .

Inscrieri privind dezmembramintele dreptului de proprietate, drepturi reale de garanţie şi sarcini	Referinţe
NU SUNT	

Neutilizabil în circuitul civil

Anexa Nr. 1 La Partea I

Teren

Nr cadastral	Suprafaţa (mp)*	Observaţii / Referinţe
	Din acte: 7.300 Masurata: 7.790	

* Suprafaţa este determinată in planul de proiecţie Stereo 70.

DETALII LINIARE IMOBIL

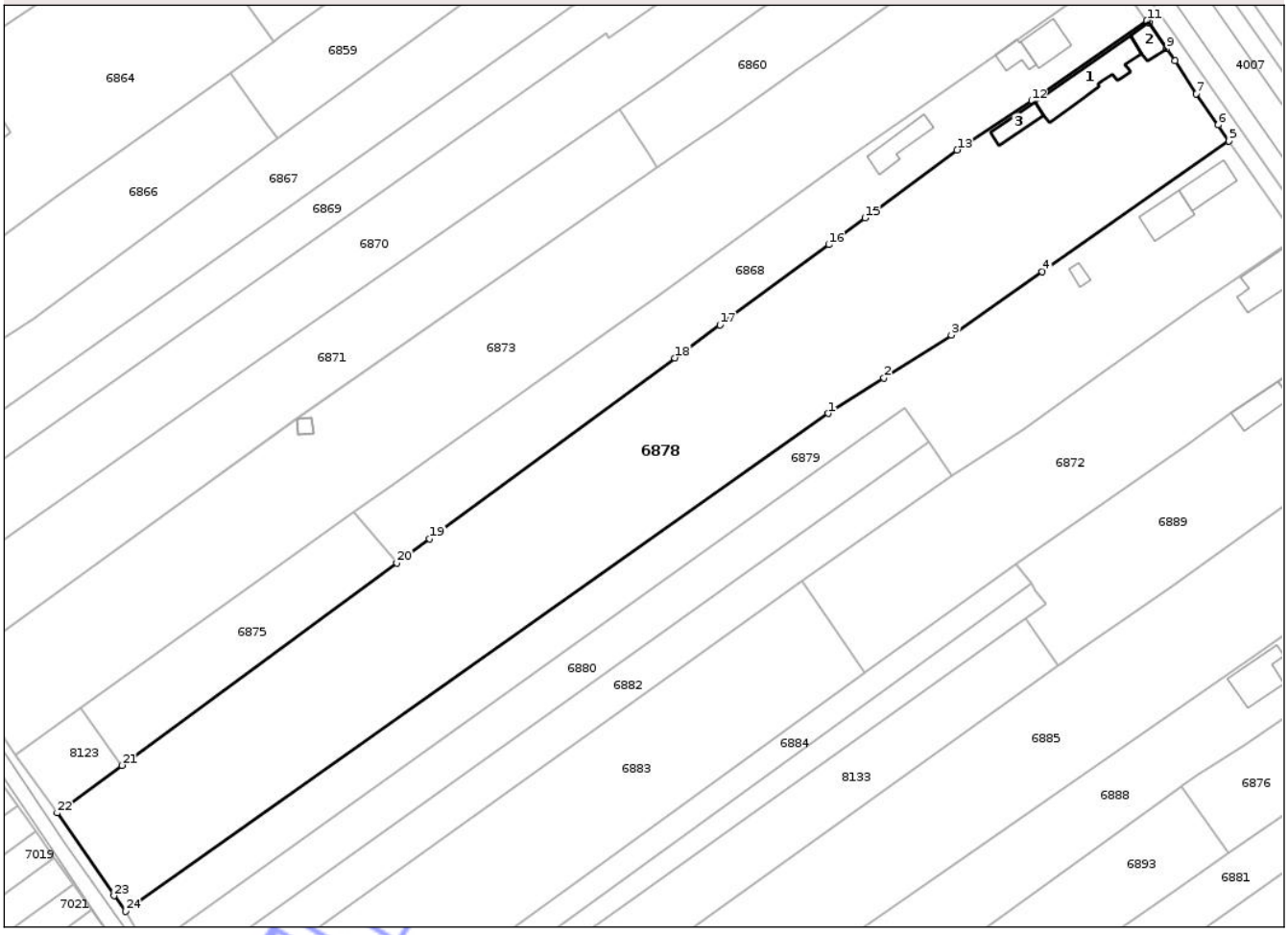

Date referitoare la teren

Crt	Categorie folosinţă	Intra vilan	Suprafaţa (mp)	Tarla	Parcelă	Nr. topo	Observaţii / Referinţe
1	curti constructii	DA	1.788	13,58	902/2,17	-	
2	arabil	DA	6.002	13,58	902/2,17	-	

Date referitoare la construcţii

Crt	Număr	Destinaţie construcţie	Supraf. (mp)	Situaţie juridică	Observaţii / Referinţe
A1.1		constructii de locuinte	119	Cu acte	Nr. niveluri:1; S. construita la sol:119 mp; S. construita desfasurata:119 mp;
A1.2		constructii anexa	31	Cu acte	Nr. niveluri:1; S. construita la sol:31 mp; S. construita desfasurata:31 mp;
A1.3		constructii anexa	36	Cu acte	Nr. niveluri:1; S. construita la sol:36 mp; S. construita desfasurata:36 mp;

Lungime Segmente

1) Valorile lungimilor segmentelor sunt obţinute din proiecţie în plan.

Punct început	X / Y	Punct sfârşit	X / Y	Lungime segment (** (m)
1	482.067,296 258.919,817	2	482.078,912 258.927,2	13.764

Punct început	X / Y	Punct sfârşit	X / Y	Lungime segment (** (m)
2	482.078,912 258.927,2	3	482.092,901 258.936,09	16.575

Document care conţine date cu caracter personal, protejat de prevederile Regulamentului (UE) nr. 679/2016 şi Legii 190/2018

Punct început	X / Y	Punct sfârşit	X / Y	Lungime segment (** (m)
3	482.092,901 258.936,09	4	482.111,804 258.949,299	23.06
5	482.150,67 258.976,457	6	482.148,396 258.979,756	4.007
7	482.143,853 258.986,264	8	482.139,495 258.993,138	8.139
9	482.137,638 258.995,63	10	482.133,993 259.001,029	6.514
11	482.133,575 259.001,46	12	482.109,648 258.984,813	29.148
13	482.094,118 258.974,56	14	482.077,379 258.962,229	20.791
15	482.074,954 258.960,443	16	482.067,411 258.954,886	9.369
17	482.044,777 258.938,212	18	482.035,436 258.931,332	11.601
19	481.984,441 258.893,766	20	481.977,578 258.888,715	8.521
21	481.920,408 258.846,639	22	481.906,968 258.836,747	16.688
23	481.918,817 258.819,52	24	481.921,153 258.816,273	4.0

Punct început	X / Y	Punct sfârşit	X / Y	Lungime segment (** (m)
4	482.111,804 258.949,299	5	482.150,67 258.976,457	47.415
6	482.148,396 258.979,756	7	482.143,853 258.986,264	7.937
8	482.139,495 258.993,138	9	482.137,638 258.995,63	3.108
10	482.133,993 259.001,029	11	482.133,575 259.001,46	0.6
12	482.109,648 258.984,813	13	482.094,118 258.974,56	18.609
14	482.077,379 258.962,229	15	482.074,954 258.960,443	3.012
16	482.067,411 258.954,886	17	482.044,777 258.938,212	28.112
18	482.035,436 258.931,332	19	481.984,441 258.893,766	63.338
20	481.977,578 258.888,715	21	481.920,408 258.846,639	70.984
22	481.906,968 258.836,747	23	481.918,817 258.819,52	20.909
24	481.921,153 258.816,273	1	482.067,296 258.919,817	179.106

**** Lungimile segmentelor sunt determinate în planul de proiecţie Stereo 70 şi sunt rotunjite la 1 milimetru.**
***** Distanţa dintre puncte este formată din segmente cumulate ce sunt mai mici decât valoarea 1 milimetru.**

Neutilizabil în circuitul civil

DATE DESPRE IMOBILUL NR. 6809

Oficiul de Cadastru şi Publicitate Imobiliară TELEORMAN
Biroul de Cadastru şi Publicitate Imobiliară Alexandria

A. Partea I. Descrierea imobilului

TEREN Intravilan

Adresa: Loc. Lunca, Str Manica, Nr. 6, Jud. Teleorman

Nr. Crt	Nr cadastral Nr. topografic	Suprafaţa* (mp)	Observaţii / Referinţe
A1		Din acte: 1.763 Masurata: 1.755	Sector cadastral:11 Teren imprejmuit;

Construcţii

Crt	Nr cadastral Nr. topografic	Adresa	Observaţii / Referinţe
A1.1		Loc. Lunca, Str Manica, Nr. 6, Jud. Teleorman	Nr. niveluri:1; S. construita la sol:151 mp; S. construita desfasurata:151 mp;
A1.2		Loc. Lunca, Str Manica, Nr. 6, Jud. Teleorman	Nr. niveluri:1; S. construita la sol:43 mp; S. construita desfasurata:43 mp;

B. Partea II. Proprietari şi acte

Inscrieri privitoare la dreptul de proprietate şi alte drepturi reale		Referinţe
/		
Act Notarial nr. Certificat de mostenitor 42, din 16/02/2011 emis de NP RADU MARIAN;		
B1	Intabulare, drept de PROPRIETATE, dobandit prin Succesiune, cota actuala 1/1, cota initiala 1/1	A1, A1.1, A1.2
	1) **ROBITU VASILE**	

C. Partea III. SARCINI .

Inscrieri privind dezmembramintele dreptului de proprietate, drepturi reale de garanţie şi sarcini	Referinţe
NU SUNT	

Neutilizabil în circuitul civil

Anexa Nr. 1 La Partea I

Teren

Nr cadastral	Suprafaţa (mp)*	Observaţii / Referinţe
	Din acte: 1.763 Masurata: 1.755	

* Suprafaţa este determinată in planul de proiecţie Stereo 70.

DETALII LINIARE IMOBIL

Date referitoare la teren

Crt	Categorie folosinţă	Intra vilan	Suprafaţa (mp)	Tarla	Parcelă	Nr. topo	Observaţii / Referinţe
1	curti constructii	DA	1.058	14	1034,1035	-	
2	arabil	DA	697	14	1034,1035	-	

Date referitoare la construcţii

Crt	Număr	Destinaţie construcţie	Supraf. (mp)	Situaţie juridică	Observaţii / Referinţe
A1.1		constructii de locuinte	151	Cu acte	Nr. niveluri:1; S. construita la sol:151 mp; S. construita desfasurata:151 mp;
A1.2		constructii anexa	43	Cu acte	Nr. niveluri:1; S. construita la sol:43 mp; S. construita desfasurata:43 mp;

Lungime Segmente

1) Valorile lungimilor segmentelor sunt obţinute din proiecţie în plan.

Punct început	X / Y	Punct sfârşit	X / Y	Lungime segment (** (m)
1	481.868,057 259.201,488	2	481.883,101 259.211,822	18.251
2	481.883,101 259.211,822	3	481.882,677 259.212,243	0.598

Document care conţine date cu caracter personal, protejat de prevederile Regulamentului (UE) nr. 679/2016 şi Legii 190/2018

Punct început	X / Y	Punct sfârşit	X / Y	Lungime segment (** (m)
3	481.882,677 259.212,243	4	481.876,343 259.220,488	10.396
4	481.876,343 259.220,488	5	481.869,491 259.229,407	11.248
5	481.869,491 259.229,407	6	481.865,667 259.234,385	6.277
6	481.865,667 259.234,385	7	481.863,964 259.236,906	3.042
7	481.863,964 259.236,906	8	481.854,487 259.249,736	15.951
8	481.854,487 259.249,736	9	481.839,257 259.270,07	25.405
9	481.839,257 259.270,07	10	481.831,113 259.265,871	9.163
10	481.831,113 259.265,871	11	481.826,413 259.262,928	5.545
11	481.826,413 259.262,928	12	481.820,463 259.259,346	6.945
12	481.820,463 259.259,346	13	481.818,908 259.258,148	1.962
13	481.818,908 259.258,148	14	481.824,744 259.250,142	9.907
14	481.824,744 259.250,142	15	481.834,642 259.236,563	16.804
15	481.834,642 259.236,563	16	481.839,457 259.229,956	8.175
16	481.839,457 259.229,956	17	481.845,603 259.222,063	10.004
17	481.845,603 259.222,063	18	481.854,808 259.209,426	15.634
18	481.854,808 259.209,426	19	481.860,219 259.202,382	8.882
19	481.860,219 259.202,382	20	481.862,974 259.198,185	5.02
20	481.862,974 259.198,185	1	481.868,057 259.201,488	6.062

**** Lungimile segmentelor sunt determinate în planul de proiecţie Stereo 70 şi sunt rotunjite la 1 milimetru.**
***** Distanţa dintre puncte este formată din segmente cumulate ce sunt mai mici decât valoarea 1 milimetru.**

Neutilizabil în circuitul civil

DATE DESPRE IMOBILUL NR. 7431

Oficiul de Cadastru şi Publicitate Imobiliară TELEORMAN
Biroul de Cadastru şi Publicitate Imobiliară Alexandria

A. Partea I. Descrierea imobilului

TEREN Extravilan

Adresa: Jud. Teleorman

Nr. Crt	Nr cadastral Nr. topografic	Suprafaţa* (mp)	Observaţii / Referinţe
A1		811	Sector cadastral:17 Teren neimprejmuit;

B. Partea II. Proprietari şi acte

Inscrieri privitoare la dreptul de proprietate şi alte drepturi reale		Referinţe
/		
Act Notarial nr. Act de partaj voluntar 1068, din 13/05/1997 emis de NP BOCAI IOANA;		
B1	Intabulare, drept de PROPRIETATE, dobandit prin Conventie, cota actuala 1/1, cota initiala 1/1	A1
	1) **CAZANARU DINU** DEFUNCT:Da	

C. Partea III. SARCINI .

Inscrieri privind dezmembramintele dreptului de proprietate, drepturi reale de garanţie şi sarcini	Referinţe
NU SUNT	

Neutilizabil în circuitul civil

Anexa Nr. 1 La Partea I

Teren

Nr cadastral	Suprafaţa (mp)*	Observaţii / Referinţe
	811	

* Suprafaţa este determinată in planul de proiecţie Stereo 70.

DETALII LINIARE IMOBIL

Date referitoare la teren

Crt	Categorie folosinţă	Intra vilan	Suprafaţa (mp)	Tarla	Parcelă	Nr. topo	Observaţii / Referinţe
1	arabil	NU	811	58	57	-	

Lungime Segmente
1) Valorile lungimilor segmentelor sunt obţinute din proiecţie în plan.

Punct început	X / Y	Punct sfârşit	X / Y	Lungime segment (** (m)
1	481.272,975 259.051,736	2	480.968,758 258.791,869	400.099
2	480.968,758 258.791,869	3	480.969,164 258.791,446	0.586
3	480.969,164 258.791,446	4	480.970,164 258.790,404	1.445
4	480.970,164 258.790,404	5	481.274,369 259.050,261	400.083
5	481.274,369 259.050,261	6	481.273,378 259.051,311	1.444

Document care conţine date cu caracter personal, protejat de prevederile Regulamentului (UE) nr. 679/2016 şi Legii 190/2018

Punct început	X / Y	Punct sfârşit	X / Y	Lungime segment (** (m)
6	481.273,378 259.051,311	1	481.272,975 259.051,736	0.586

** Lungimile segmentelor sunt determinate în planul de proiecţie Stereo 70 şi sunt rotunjite la 1 milimetru.
*** Distanţa dintre puncte este formată din segmente cumulate ce sunt mai mici decât valoarea 1 milimetru.

Neutilizabil in circuitul civil

DATE DESPRE IMOBILUL NR. 7384

Oficiul de Cadastru şi Publicitate Imobiliară TELEORMAN
Biroul de Cadastru şi Publicitate Imobiliară Alexandria

A. Partea I. Descrierea imobilului

TEREN Extravilan

Adresa: Jud. Teleorman

Nr. Crt	Nr cadastral Nr. topografic	Suprafaţa* (mp)	Observaţii / Referinţe
A1		1.700	Sector cadastral:17 Teren neimprejmuit;

B. Partea II. Proprietari şi acte

Inscrieri privitoare la dreptul de proprietate şi alte drepturi reale		Referinţe
/		
Act Notarial nr. Act de partaj succesoral voluntar 764, din 11/10/2020 emis de NP PAUN PICU;		
B1	Intabulare, drept de PROPRIETATE, dobandit prin Conventie, cota actuala 1/1, cota initiala 1/1	A1
	1) **PANAIT FLORICEL**	

C. Partea III. SARCINI .

Inscrieri privind dezmembramintele dreptului de proprietate, drepturi reale de garanţie şi sarcini	Referinţe
NU SUNT	

Neutilizabil în circuitul civil

Anexa Nr. 1 La Partea I

Teren

Nr cadastral	Suprafaţa (mp)*	Observaţii / Referinţe
	1.700	

* Suprafaţa este determinată in planul de proiecţie Stereo 70.

DETALII LINIARE IMOBIL

Date referitoare la teren

Crt	Categorie folosinţă	Intra vilan	Suprafaţa (mp)	Tarla	Parcelă	Nr. topo	Observaţii / Referinţe
1	arabil	NU	1.700	58	15	-	

Lungime Segmente
1) Valorile lungimilor segmentelor sunt obţinute din proiecţie în plan.

Punct început	X / Y	Punct sfârşit	X / Y	Lungime segment (** (m)
1	480.890,734 258.883,455	2	480.892,013 258.881,958	1.97
2	480.892,013 258.881,958	3	480.893,452 258.880,273	2.215
3	480.893,452 258.880,273	4	481.202,446 259.144,221	406.381
4	481.202,446 259.144,221	5	481.200,872 259.145,79	2.222
5	481.200,872 259.145,79	6	481.199,473 259.147,185	1.976

Document care conţine date cu caracter personal, protejat de prevederile Regulamentului (UE) nr. 679/2016 şi Legii 190/2018

Punct început	X / Y	Punct sfârşit	X / Y	Lungime segment (** (m)
6	481.199,473 259.147,185	1	480.890,734 258.883,455	406.046

** Lungimile segmentelor sunt determinate în planul de proiecţie Stereo 70 şi sunt rotunjite la 1 milimetru.
*** Distanţa dintre puncte este formată din segmente cumulate ce sunt mai mici decât valoarea 1 milimetru.

Neutilizabil in circuitul civil

DATE DESPRE IMOBILUL NR. 6757

Oficiul de Cadastru şi Publicitate Imobiliară TELEORMAN
Biroul de Cadastru şi Publicitate Imobiliară Alexandria

A. Partea I. Descrierea imobilului

TEREN Intravilan

Adresa: Loc. Lunca, Str Ghioceilor, Nr. 26, Jud. Teleorman

Nr. Crt	Nr cadastral Nr. topografic	Suprafaţa* (mp)	Observaţii / Referinţe
A1		Din acte: 3.196 Masurata: 3.345	Sector cadastral:11 Teren imprejmuit;

Construcţii

Crt	Nr cadastral Nr. topografic	Adresa	Observaţii / Referinţe
A1.1		Loc. Lunca, Str Ghioceilor, Nr. 26, Jud. Teleorman	Nr. niveluri:1; S. construita la sol:96 mp; S. construita desfasurata:96 mp;
A1.2		Loc. Lunca, Str Ghioceilor, Nr. 26, Jud. Teleorman	Nr. niveluri:1; S. construita la sol:59 mp; S. construita desfasurata:59 mp;
A1.3		Loc. Lunca, Str Ghioceilor, Nr. 26, Jud. Teleorman	Nr. niveluri:1; S. construita la sol:20 mp; S. construita desfasurata:20 mp;

B. Partea II. Proprietari şi acte

Inscrieri privitoare la dreptul de proprietate şi alte drepturi reale		Referinţe
/		
Act Administrativ nr. 4200061, din 13/03/1995 emis de CJSDPT Teleorman;		
B1	Intabulare, drept de PROPRIETATE, dobandit prin Reconstituire, cota actuala 1/1, cota initiala 1/1	A1
	1) **CIUCIUMIS ANDREI** DEFUNCT:Da 2) **CIUCIUMIS RADA**, Lipsa CNP DEFUNCT:Da	
Act Normativ nr. 7, din 13/03/1996 emis de PARLAMENTUL ROMANIEI;		
B2	Intabulare, drept de PROPRIETATE, dobandit prin Lege, cota actuala 1/1, cota initiala 1/1	A1.1, A1.2, A1.3
	1) **CIUCIUMIS ANDREI** DEFUNCT:Da 2) **CIUCIUMIS RADA**, Lipsa CNP DEFUNCT:Da	

C. Partea III. SARCINI .

Inscrieri privind dezmembramintele dreptului de proprietate, drepturi reale de garanţie şi sarcini	Referinţe
NU SUNT	

Neutilizabil în circuitul civil

Anexa Nr. 1 La Partea I

Teren

Nr cadastral	Suprafaţa (mp)*	Observaţii / Referinţe
	Din acte: 3.196 Masurata: 3.345	

* Suprafaţa este determinată in planul de proiecţie Stereo 70.

DETALII LINIARE IMOBIL

Date referitoare la teren

Crt	Categorie folosinţă	Intra vilan	Suprafaţa (mp)	Tarla	Parcelă	Nr. topo	Observaţii / Referinţe
1	curti constructii	DA	1.033	16	1258,1259,1260,1261	-	
2	arabil	DA	2.312	15	1258,1259,1260,1261	-	

Date referitoare la construcţii

Crt	Număr	Destinaţie construcţie	Supraf. (mp)	Situaţie juridică	Observaţii / Referinţe
A1.1		constructii de locuinte	96	Cu acte	Nr. niveluri:1; S. construita la sol:96 mp; S. construita desfasurata:96 mp;
A1.2		constructii de locuinte	59	Cu acte	Nr. niveluri:1; S. construita la sol:59 mp; S. construita desfasurata:59 mp;
A1.3		constructii anexa	20	Cu acte	Nr. niveluri:1; S. construita la sol:20 mp; S. construita desfasurata:20 mp;

Lungime Segmente

1) Valorile lungimilor segmentelor sunt obţinute din proiecţie în plan.

Punct început	X / Y	Punct sfârşit	X / Y	Lungime segment (** (m)

Punct început	X / Y	Punct sfârşit	X / Y	Lungime segment (** (m)

Document care conţine date cu caracter personal, protejat de prevederile Regulamentului (UE) nr. 679/2016 şi Legii 190/2018

Punct început	X / Y	Punct sfârşit	X / Y	Lungime segment (** (m)
1	481.531,863 259.389,542	2	481.528,126 259.395,096	6.694
3	481.522,099 259.405,388	4	481.518,591 259.410,79	6.442
5	481.515,167 259.416,062	6	481.510,74 259.422,391	7.724
7	481.509,828 259.423,695	8	481.502,343 259.435,4	13.894
9	481.489,604 259.453,121	10	481.486,379 259.458,904	6.621
11	481.474,766 259.451,298	12	481.468,071 259.447,251	7.823
13	481.462,041 259.442,817	14	481.455,122 259.437,651	8.635
15	481.451,994 259.435,29	16	481.451,889 259.435,211	0.131
17	481.451,651 259.435,031	18	481.465,49 259.416,616	23.035
19	481.473,874 259.404,046	20	481.475,619 259.401,917	2.753
21	481.477,26 259.399,914	22	481.485,537 259.388,143	14.39
23	481.497,291 259.371,429	24	481.499,031 259.368,795	3.157
25	481.499,313 259.368,37	26	481.515,622 259.379,107	19.526

Punct început	X / Y	Punct sfârşit	X / Y	Lungime segment (** (m)
2	481.528,126 259.395,096	3	481.522,099 259.405,388	11.927
4	481.518,591 259.410,79	5	481.515,167 259.416,062	6.286
6	481.510,74 259.422,391	7	481.509,828 259.423,695	1.591
8	481.502,343 259.435,4	9	481.489,604 259.453,121	21.825
10	481.486,379 259.458,904	11	481.474,766 259.451,298	13.882
12	481.468,071 259.447,251	13	481.462,041 259.442,817	7.485
14	481.455,122 259.437,651	15	481.451,994 259.435,29	3.919
16	481.451,889 259.435,211	17	481.451,651 259.435,031	0.299
18	481.465,49 259.416,616	19	481.473,874 259.404,046	15.109
20	481.475,619 259.401,917	21	481.477,26 259.399,914	2.589
22	481.485,537 259.388,143	23	481.497,291 259.371,429	20.433
24	481.499,031 259.368,795	25	481.499,313 259.368,37	0.51
26	481.515,622 259.379,107	1	481.531,863 259.389,542	19.304

**** Lungimile segmentelor sunt determinate în planul de proiecţie Stereo 70 şi sunt rotunjite la 1 milimetru.**
***** Distanţa dintre puncte este formată din segmente cumulate ce sunt mai mici decât valoarea 1 milimetru.**

Neutilizabil în circuitul civil

DATE DESPRE IMOBILUL NR. 7172

Oficiul de Cadastru şi Publicitate Imobiliară TELEORMAN
Biroul de Cadastru şi Publicitate Imobiliară Alexandria

A. Partea I. Descrierea imobilului

TEREN Extravilan

Adresa: Jud. Teleorman

Nr. Crt	Nr cadastral Nr. topografic	Suprafaţa* (mp)	Observaţii / Referinţe
A1		1.500	Sector cadastral:15 Teren neimprejmuit;

B. Partea II. Proprietari şi acte

Inscrieri privitoare la dreptul de proprietate şi alte drepturi reale		Referinţe
/		
Act Notarial nr. Certificat de mostenitor 245, din 06/09/2023 emis de NP RADU MARIAN;		
B1	Intabulare, drept de PROPRIETATE, dobandit prin Succesiune, cota actuala 1/1, cota initiala 1/1	A1
	1) **PARASCHIVA SEVASTA**	

C. Partea III. SARCINI .

Inscrieri privind dezmembramintele dreptului de proprietate, drepturi reale de garanţie şi sarcini	Referinţe
NU SUNT	

Neutilizabil în circuitul civil

Anexa Nr. 1 La Partea I

Teren

Nr cadastral	Suprafaţa (mp)*	Observaţii / Referinţe
	1.500	

* Suprafaţa este determinată in planul de proiecţie Stereo 70.

DETALII LINIARE IMOBIL

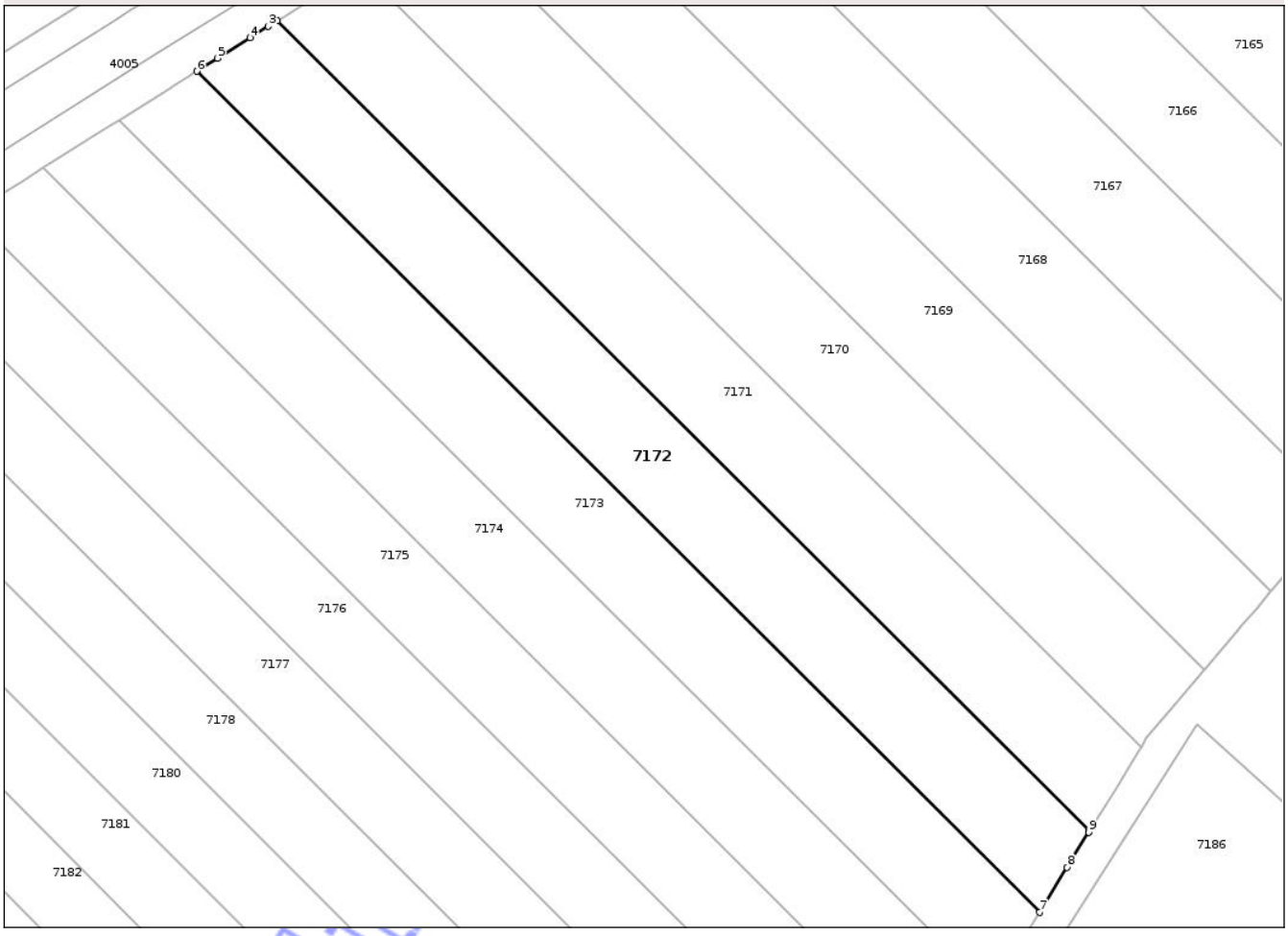

Date referitoare la teren

Crt	Categorie folosinţă	Intra vilan	Suprafaţa (mp)	Tarla	Parcelă	Nr. topo	Observaţii / Referinţe
1	arabil	NU	1.500	56A	15	-	

Lungime Segmente
1) Valorile lungimilor segmentelor sunt obţinute din proiecţie în plan.

Punct început	X / Y	Punct sfârşit	X / Y	Lungime segment (** (m)
1	480.674,109 259.322,914	2	480.578,375 259.418,331	135.164
2	480.578,375 259.418,331	3	480.577,314 259.417,665	1.252
3	480.577,314 259.417,665	4	480.575,209 259.416,344	2.486
4	480.575,209 259.416,344	5	480.571,344 259.413,918	4.563
5	480.571,344 259.413,918	6	480.568,907 259.412,389	2.877

Document care conţine date cu caracter personal, protejat de prevederile Regulamentului (UE) nr. 679/2016 şi Legii 190/2018

Punct început	X / Y	Punct sfârşit	X / Y	Lungime segment (** (m)
6	480.568,907 259.412,389	7	480.668,245 259.313,379	140.253
7	480.668,245 259.313,379	8	480.671,495 259.318,663	6.203
8	480.671,495 259.318,663	9	480.674,042 259.322,806	4.863
9	480.674,042 259.322,806	1	480.674,109 259.322,914	0.127

**** Lungimile segmentelor sunt determinate în planul de proiecţie Stereo 70 şi sunt rotunjite la 1 milimetru.**
***** Distanţa dintre puncte este formată din segmente cumulate ce sunt mai mici decât valoarea 1 milimetru.**

Neutilizabil in circuitul civil

DATE DESPRE IMOBILUL NR. 6816

Oficiul de Cadastru şi Publicitate Imobiliară TELEORMAN
Biroul de Cadastru şi Publicitate Imobiliară Alexandria

A. Partea I. Descrierea imobilului

TEREN Intravilan

Adresa: Loc. Lunca, Str Morarului, Jud. Teleorman

Nr. Crt	Nr cadastral Nr. topografic	Suprafaţa* (mp)	Observaţii / Referinţe
A1	20367	Din acte: 5.320 Masurata: 4.838	Sector cadastral:11 Teren neimprejmuit;

Construcţii

Crt	Nr cadastral Nr. topografic	Adresa	Observaţii / Referinţe
A1.1	20367-C1	Loc. Lunca, Str Morarului, Jud. Teleorman	Nr. niveluri:1; S. construita la sol:2190 mp; S. construita desfasurata:2190 mp;

B. Partea II. Proprietari şi acte

Inscrieri privitoare la dreptul de proprietate şi alte drepturi reale		Referinţe
62041 / 07/09/2018		
Act Normativ nr. HGR nr.1358, din 27/12/2001 emis de GUVERNUL ROMANIEI (act administrativ nr HCL nr.13 din 23.03.2017, emis de CONSILIUL LOCAL AL COMUNEI LUNCA;act administrativ nr Anexa nr.41-inventarul bunurilor care apartin domeniului public al comunei Lunca din 22.08.2002, emis de Guvernu Romaniei);		
B1	Intabulare, drept de PROPRIETATEdomeniul public, dobandit prin Lege, cota actuala 1/1, cota initiala 1/1	A1, A1.1
	1) **COMUNA LUNCA**, CIF:4568608	
B2	Intabulare, drept de ADMINISTRARE, dobandit prin Lege, cota actuala 1/1, cota initiala 1/1	A1, A1.1
	1) **CONSILIUL LOCAL AL COMUNEI LUNCA**, CIF:9999999999999, Lipsa CUI	

C. Partea III. SARCINI .

Inscrieri privind dezmembramintele dreptului de proprietate, drepturi reale de garanţie şi sarcini	Referinţe
NU SUNT	

Neutilizabil în circuitul civil

Anexa Nr. 1 La Partea I

Teren

Nr cadastral	Suprafaţa (mp)*	Observaţii / Referinţe
20367	Din acte: 5.320 Masurata: 4.838	

* Suprafaţa este determinată in planul de proiecţie Stereo 70.

DETALII LINIARE IMOBIL

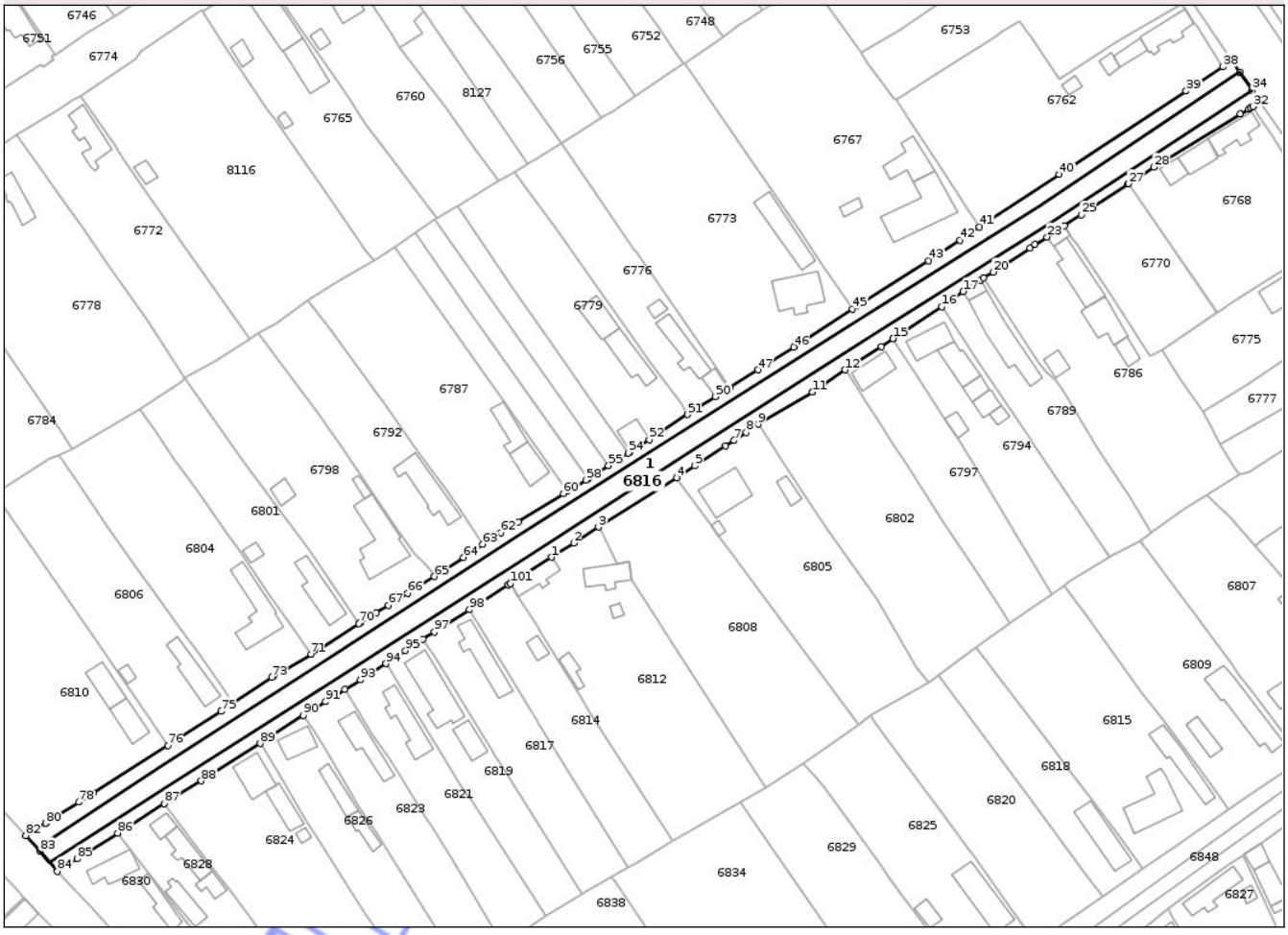

Date referitoare la teren

Crt	Categorie folosinţă	Intra vilan	Suprafaţa (mp)	Tarla	Parcelă	Nr. topo	Observaţii / Referinţe
1	drum	DA	4.838	-	-	-	

Date referitoare la construcţii

Crt	Număr	Destinaţie construcţie	Supraf. (mp)	Situaţie juridică	Observaţii / Referinţe
A1.1	20367-C1	constructii industriale si edilitare	2.190	Cu acte	Nr. niveluri:1; S. construita la sol:2190 mp; S. construita desfasurata:2190 mp;

Lungime Segmente

1) Valorile lungimilor segmentelor sunt obţinute din proiecţie în plan.

Punct început	X / Y	Punct sfârşit	X / Y	Lungime segment
1	481.681,496 259.265,679	2	481.687,465 259.269,436	7.053
4	481.715,109 259.286,92	5	481.719,948 259.290,167	5.827
7	481.730,482 259.296,955	8	481.733,707 259.299,09	3.868

Punct început	X / Y	Punct sfârşit	X / Y	Lungime segment
2	481.687,465 259.269,436	3	481.694,107 259.273,761	7.926
5	481.719,948 259.290,167	6	481.728,15 259.295,567	9.82
8	481.733,707 259.299,09	9	481.736,856 259.301,296	3.845

Punct început	X / Y	Punct sfârşit	X / Y	Lungime segment
3	481.694,107 259.273,761	4	481.715,109 259.286,92	24.784
6	481.728,15 259.295,567	7	481.730,482 259.296,955	2.714
9	481.736,856 259.301,296	10	481.751,405 259.309,941	16.923

Document care conţine date cu caracter personal, protejat de prevederile Regulamentului (UE) nr. 679/2016 şi Legii 190/2018

Punct început	X / Y	Punct sfârşit	X / Y	Lungime segment
10	481.751,405 259.309,941	11	481.751,443 259.309,964	0.045
11	481.751,443 259.309,964	12	481.760,246 259.315,898	10.616
12	481.760,246 259.315,898	13	481.769,959 259.322,186	11.571
13	481.769,959 259.322,186	14	481.773,013 259.324,206	3.662
14	481.773,013 259.324,206	15	481.773,07 259.324,243	0.068
15	481.773,07 259.324,243	16	481.786,094 259.332,857	15.615
16	481.786,094 259.332,857	17	481.791,888 259.336,923	7.078
17	481.791,888 259.336,923	18	481.796,581 259.339,946	5.582
18	481.796,581 259.339,946	19	481.797,384 259.340,546	1.002
19	481.797,384 259.340,546	20	481.799,869 259.342,091	2.926
20	481.799,869 259.342,091	21	481.809,736 259.348,524	11.778
21	481.809,736 259.348,524	22	481.811,149 259.349,445	1.687
22	481.811,149 259.349,445	23	481.814,379 259.351,514	3.835
23	481.814,379 259.351,514	24	481.818,968 259.354,454	5.45
24	481.818,968 259.354,454	25	481.823,546 259.357,419	5.454
25	481.823,546 259.357,419	26	481.836,079 259.365,728	15.037
26	481.836,079 259.365,728	27	481.836,219 259.365,82	0.167
27	481.836,219 259.365,82	28	481.842,929 259.370,241	8.036
28	481.842,929 259.370,241	29	481.866,19 259.384,452	27.259
29	481.866,19 259.384,452	30	481.868,382 259.385,791	2.568
30	481.868,382 259.385,791	31	481.868,982 259.386,158	0.704
31	481.868,982 259.386,158	32	481.869,482 259.386,463	0.586
32	481.869,482 259.386,463	33	481.871,502 259.387,697	2.368
33	481.871,502 259.387,697	34	481.869,36 259.390,832	3.797
34	481.869,36 259.390,832	35	481.866,023 259.395,729	5.926
35	481.866,023 259.395,729	36	481.863,982 259.398,724	3.625
36	481.863,982 259.398,724	37	481.863,977 259.398,732	0.009
37	481.863,977 259.398,732	38	481.861,524 259.397,119	2.936
38	481.861,524 259.397,119	39	481.851,641 259.390,62	11.828
39	481.851,641 259.390,62	40	481.817,593 259.368,232	40.75
40	481.817,593 259.368,232	41	481.796,199 259.354,164	25.605
41	481.796,199 259.354,164	42	481.790,952 259.350,701	6.287
42	481.790,952 259.350,701	43	481.782,603 259.345,191	10.003
43	481.782,603 259.345,191	44	481.763,35 259.332,978	22.799
44	481.763,35 259.332,978	45	481.762,147 259.332,215	1.425
45	481.762,147 259.332,215	46	481.746,419 259.322,01	18.749
46	481.746,419 259.322,01	47	481.736,844 259.315,882	11.368
47	481.736,844 259.315,882	48	481.729,35 259.311,085	8.898
48	481.729,35 259.311,085	49	481.728,864 259.310,845	0.542
49	481.728,864 259.310,845	50	481.725,468 259.308,707	4.013
50	481.725,468 259.308,707	51	481.717,932 259.303,905	8.936
51	481.717,932 259.303,905	52	481.707,732 259.297,137	12.241
52	481.707,732 259.297,137	53	481.702,56 259.293,937	6.082
53	481.702,56 259.293,937	54	481.702,127 259.293,642	0.524
54	481.702,127 259.293,642	55	481.696,773 259.290,219	6.355
55	481.696,773 259.290,219	56	481.691,312 259.286,733	6.478
56	481.691,312 259.286,733	57	481.691,227 259.286,679	0.101
57	481.691,227 259.286,679	58	481.690,694 259.286,362	0.62
58	481.690,694 259.286,362	59	481.685,648 259.283,365	5.869
59	481.685,648 259.283,365	60	481.684,686 259.282,756	1.139
60	481.684,686 259.282,756	61	481.672,65 259.275,136	14.245
61	481.672,65 259.275,136	62	481.667,986 259.272,233	5.494
62	481.667,986 259.272,233	63	481.663,019 259.269,151	5.845
63	481.663,019 259.269,151	64	481.657,892 259.265,61	6.231
64	481.657,892 259.265,61	65	481.650,009 259.260,488	9.401
65	481.650,009 259.260,488	66	481.642,928 259.256,003	8.381
66	481.642,928 259.256,003	67	481.637,83 259.252,774	6.035
67	481.637,83 259.252,774	68	481.634,535 259.250,796	3.843
68	481.634,535 259.250,796	69	481.630,088 259.248,063	5.22
69	481.630,088 259.248,063	70	481.629,884 259.247,879	0.275
70	481.629,884 259.247,879	71	481.617,006 259.239,654	15.28
71	481.617,006 259.239,654	72	481.607,043 259.233,755	11.579
72	481.607,043 259.233,755	73	481.606,531 259.233,452	0.595
73	481.606,531 259.233,452	74	481.595,925 259.226,501	12.681
74	481.595,925 259.226,501	75	481.592,88 259.224,366	3.719
75	481.592,88 259.224,366	76	481.578,633 259.215,238	16.92
76	481.578,633 259.215,238	77	481.558,744 259.202,58	23.575
77	481.558,744 259.202,58	78	481.554,779 259.200,056	4.7
78	481.554,779 259.200,056	79	481.545,873 259.194,388	10.557
79	481.545,873 259.194,388	80	481.545,868 259.194,385	0.006
80	481.545,868 259.194,385	81	481.542,674 259.192,352	3.785
81	481.542,674 259.192,352	82	481.540,596 259.191,072	2.441
82	481.540,596 259.191,072	83	481.544,27 259.186,903	5.557
83	481.544,27 259.186,903	84	481.549,046 259.181,486	7.222
84	481.549,046 259.181,486	85	481.554,286 259.184,806	6.203
85	481.554,286 259.184,806	86	481.565,172 259.191,701	12.886
86	481.565,172 259.191,701	87	481.577,646 259.199,67	14.802
87	481.577,646 259.199,67	88	481.587,639 259.205,709	11.676
88	481.587,639 259.205,709	89	481.603,4 259.215,757	18.691
89	481.603,4 259.215,757	90	481.614,99 259.223,276	13.815
90	481.614,99 259.223,276	91	481.620,908 259.226,96	6.971
91	481.620,908 259.226,96	92	481.626,045 259.230,301	6.128
92	481.626,045 259.230,301	93	481.630,275 259.232,816	4.921
93	481.630,275 259.232,816	94	481.637,173 259.237,169	8.157
94	481.637,173 259.237,169	95	481.642,375 259.240,657	6.263
95	481.642,375 259.240,657	96	481.647,076 259.243,679	5.589
96	481.647,076 259.243,679	97	481.650,07 259.245,64	3.579
97	481.650,07 259.245,64	98	481.659,562 259.251,595	11.205
98	481.659,562 259.251,595	99	481.669,83 259.258,346	12.289
99	481.669,83 259.258,346	100	481.670,45 259.258,701	0.714
100	481.670,45 259.258,701	101	481.670,499 259.258,616	0.098
101	481.670,499 259.258,616	1	481.681,496 259.265,679	13.069

**** Lungimile segmentelor sunt determinate în planul de proiecţie Stereo 70 şi sunt rotunjite la 1 milimetru.**
***** Distanţa dintre puncte este formată din segmente cumulate ce sunt mai mici decât valoarea 1 milimetru.**

Verificat la Primăria Lunca

DATE DESPRE IMOBILUL NR. 6988

Oficiul de Cadastru şi Publicitate Imobiliară TELEORMAN
Biroul de Cadastru şi Publicitate Imobiliară Alexandria

A. Partea I. Descrierea imobilului

TEREN Necunoscut

Adresa: Loc. Lunca, Str Agronomului, Jud. Teleorman

Nr. Crt	Nr cadastral Nr. topografic	Suprafaţa* (mp)	Observaţii / Referinţe
A1		2.800	Sector cadastral:12 Teren neimprejmuit;

B. Partea II. Proprietari şi acte

Inscrieri privitoare la dreptul de proprietate şi alte drepturi reale		Referinţe
/		
Act Administrativ nr. 4200703, din 25/08/1999 emis de CJSDPT Teleorman;		
B1	Intabulare, drept de PROPRIETATE, dobandit prin Reconstituire, cota actuala 1/1, cota initiala 1/1	A1
	1) **MANEA GHEORGHE**, Lipsa CNP 2) **MANEA AURELIA**, Lipsa CNP	

C. Partea III. SARCINI .

Inscrieri privind dezmembramintele dreptului de proprietate, drepturi reale de garanţie şi sarcini	Referinţe
NU SUNT	

Neutilizabil în circuitul civil

Anexa Nr. 1 La Partea I

Teren

Nr cadastral	Suprafaţa (mp)*	Observaţii / Referinţe
	2.800	

* Suprafaţa este determinată in planul de proiecţie Stereo 70.

DETALII LINIARE IMOBIL

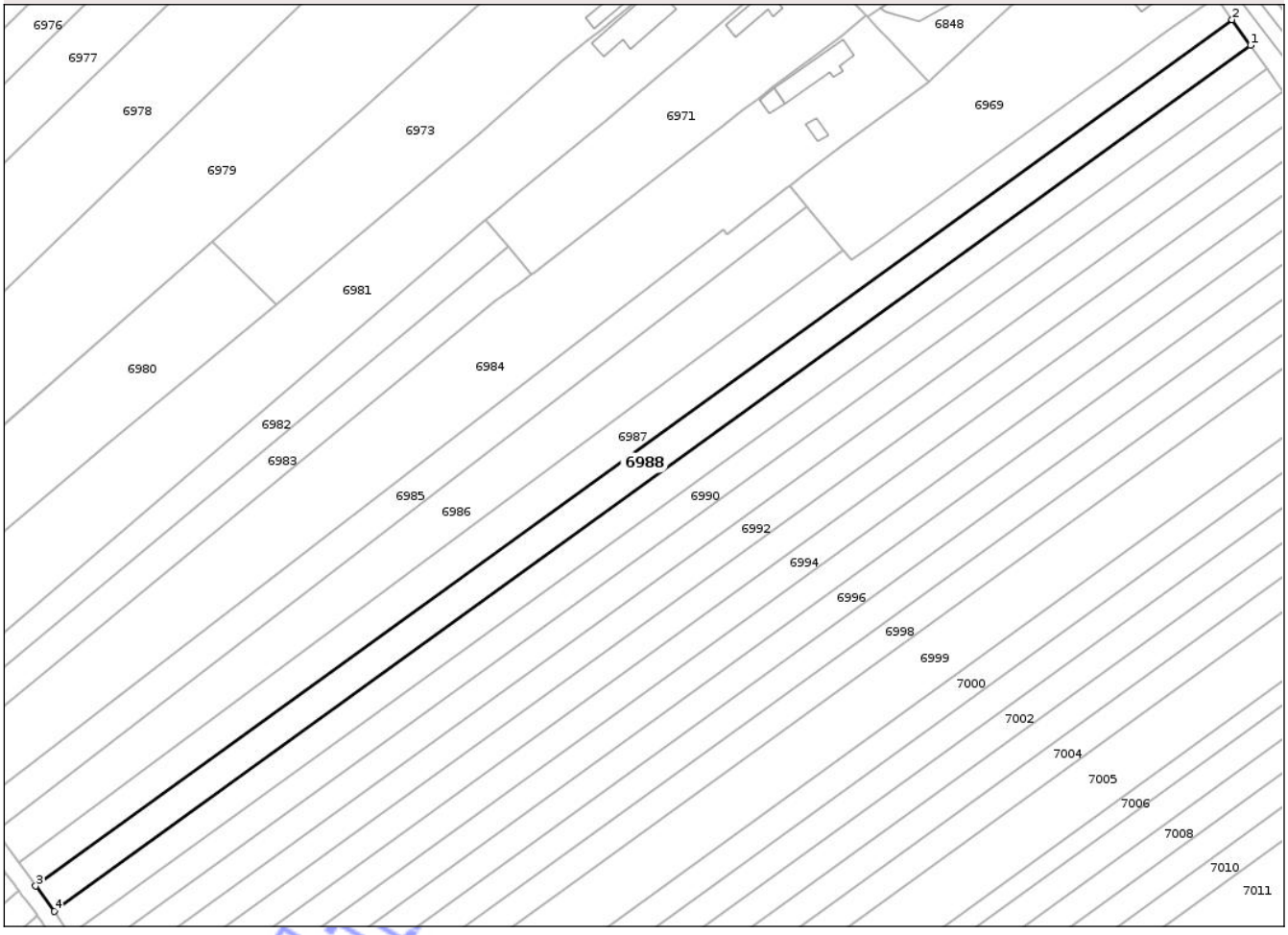

Date referitoare la teren

Crt	Categorie folosinţă	Intra vilan	Suprafaţa (mp)	Tarla	Parcelă	Nr. topo	Observaţii / Referinţe
1	arabil	DA	557	57	43	-	In act T58
2	arabil	NU	2.243	57	43	-	In act T58

Lungime Segmente

1) Valorile lungimilor segmentelor sunt obţinute din proiecţie în plan.

Punct început	X / Y	Punct sfârşit	X / Y	Lungime segment (** (m)
1	481.750,165 259.046,42	2	481.745,677 259.052,711	7.728
2	481.745,677 259.052,711	3	481.452,014 258.840,335	362.411
3	481.452,014 258.840,335	4	481.456,602 258.834,117	7.728
4	481.456,602 258.834,117	1	481.750,165 259.046,42	362.287

Document care conţine date cu caracter personal, protejat de prevederile Regulamentului (UE) nr. 679/2016 şi Legii 190/2018

**** Lungimile segmentelor sunt determinate în planul de proiecţie Stereo 70 şi sunt rotunjite la 1 milimetru.**
***** Distanţa dintre puncte este formată din segmente cumulate ce sunt mai mici decât valoarea 1 milimetru.**

Neutilizabil in circuitul civil

DATE DESPRE IMOBILUL NR. 6797

Oficiul de Cadastru şi Publicitate Imobiliară TELEORMAN
Biroul de Cadastru şi Publicitate Imobiliară Alexandria

A. Partea I. Descrierea imobilului

TEREN Intravilan

Adresa: Loc. Lunca, Str Morarului, Jud. Teleorman

Nr. Crt	Nr cadastral Nr. topografic	Suprafaţa* (mp)	Observaţii / Referinţe
A1		1.200	Sector cadastral:11 Teren neimprejmuit;

Construcţii

Crt	Nr cadastral Nr. topografic	Adresa	Observaţii / Referinţe
A1.1		Loc. Lunca, Str Morarului, Jud. Teleorman	Nr. niveluri:1; S. construita la sol:62 mp; S. construita desfasurata:62 mp;

B. Partea II. Proprietari şi acte

Inscrieri privitoare la dreptul de proprietate şi alte drepturi reale		Referinţe
/		
Act Notarial nr. Certificat de mostenitor 60, din 02/08/2013 emis de NP PETRISOR MARTA FLORICA;		
B1	Intabulare, drept de PROPRIETATE, dobandit prin Succesiune, cota actuala 2/16, cota initiala 2/16	A1
	1) **SCUTELNICU ELENA**	
Act Notarial nr. 60, din 02/08/2013 emis de NP PETRISOR MARTA FLORICA;		
B2	Intabulare, drept de PROPRIETATE, dobandit prin Succesiune, cota actuala 3/16, cota initiala 3/16	A1
	1) **SCUTELNICU NICOLETA**	
B3	Intabulare, drept de PROPRIETATE, dobandit prin Succesiune, cota actuala 3/16, cota initiala 3/16	A1
	1) **SCUTELNICU FLORIN**	
Act Normativ nr. 7, din 13/03/1996 emis de PARLAMENTUL ROMANIEI;		
B4	Intabulare, drept de PROPRIETATE, dobandit prin Lege, cota actuala 1/1, cota initiala 1/1	A1.1
	1) **SCUTELNICU ELENA** 2) **SCUTELNICU NICOLETA** 3) **SCUTELNICU FLORIN**	

C. Partea III. SARCINI .

Inscrieri privind dezmembramintele dreptului de proprietate, drepturi reale de garanţie şi sarcini	Referinţe
NU SUNT	

Neautorizat în circuitul civil

Anexa Nr. 1 La Partea I

Teren

Nr cadastral	Suprafaţa (mp)*	Observaţii / Referinţe
	1.200	

* Suprafaţa este determinată in planul de proiecţie Stereo 70.

DETALII LINIARE IMOBIL

Date referitoare la teren

Crt	Categorie folosinţă	Intra vilan	Suprafaţa (mp)	Tarla	Parcelă	Nr. topo	Observaţii / Referinţe
1	curti constructii	DA	158	14	1090,1091,1092,1093	-	
2	arabil	DA	1.042	14	1090,1091,1092,1093	-	

Date referitoare la construcţii

Crt	Număr	Destinaţie construcţie	Supraf. (mp)	Situaţie juridică	Observaţii / Referinţe
A1.1		constructii industriale si edilitare	62	Cu acte	Nr. niveluri:1; S. construita la sol:62 mp; S. construita desfasurata:62 mp;

Lungime Segmente

1) Valorile lungimilor segmentelor sunt obţinute din proiecţie în plan.

Punct început	X / Y	Punct sfârşit	X / Y	Lungime segment (** (m)
1	481.806,757 259.249,503	2	481.812,814 259.253,687	7.362
3	481.815,755 259.255,719	4	481.815,158 259.256,71	1.157

Punct început	X / Y	Punct sfârşit	X / Y	Lungime segment (** (m)
2	481.812,814 259.253,687	3	481.815,755 259.255,719	3.575
4	481.815,158 259.256,71	5	481.795,62 259.289,121	37.844

Document care conţine date cu caracter personal, protejat de prevederile Regulamentului (UE) nr. 679/2016 şi Legii 190/2018

Punct început	X / Y	Punct sfârşit	X / Y	Lungime segment (** (m)
5	481.795,62 259.289,121	6	481.790,447 259.297,703	10.021
7	481.786,914 259.302,648	8	481.778,614 259.315,52	15.316
9	481.773,013 259.324,206	10	481.769,959 259.322,186	3.662
11	481.760,246 259.315,898	12	481.762,562 259.312,355	4.233
13	481.764,195 259.309,858	14	481.765,956 259.307,164	3.218
15	481.768,34 259.303,518	16	481.773,913 259.294,804	10.344
17	481.776,177 259.291,374	18	481.780,834 259.284,317	8.455
19	481.786,302 259.275,497	20	481.795,486 259.261,686	16.586
21	481.801,073 259.253,045	22	481.804,326 259.248,001	6.002

Punct început	X / Y	Punct sfârşit	X / Y	Lungime segment (** (m)
6	481.790,447 259.297,703	7	481.786,914 259.302,648	6.078
8	481.778,614 259.315,52	9	481.773,013 259.324,206	10.335
10	481.769,959 259.322,186	11	481.760,246 259.315,898	11.571
12	481.762,562 259.312,355	13	481.764,195 259.309,858	2.984
14	481.765,956 259.307,164	15	481.768,34 259.303,518	4.357
16	481.773,913 259.294,804	17	481.776,177 259.291,374	4.11
18	481.780,834 259.284,317	19	481.786,302 259.275,497	10.377
20	481.795,486 259.261,686	21	481.801,073 259.253,045	10.29
22	481.804,326 259.248,001	1	481.806,757 259.249,503	2.858

**** Lungimile segmentelor sunt determinate în planul de proiecţie Stereo 70 şi sunt rotunjite la 1 milimetru.**
***** Distanţa dintre puncte este formată din segmente cumulate ce sunt mai mici decât valoarea 1 milimetru.**

Neutilizabil in circuitul civil

DATE DESPRE IMOBILUL NR. 6817

Oficiul de Cadastru şi Publicitate Imobiliară TELEORMAN
Biroul de Cadastru şi Publicitate Imobiliară Alexandria

A. Partea I. Descrierea imobilului

TEREN Intravilan

Adresa: Loc. Lunca, Str Morarului, Nr. 15, Jud. Teleorman

Nr. Crt	Nr cadastral Nr. topografic	Suprafaţa* (mp)	Observaţii / Referinţe
A1		Din acte: 1.189 Masurata: 1.173	Sector cadastral:11 Teren imprejmuit;

Construcţii

Crt	Nr cadastral Nr. topografic	Adresa	Observaţii / Referinţe
A1.1		Loc. Lunca, Str Morarului, Nr. 15, Jud. Teleorman	Nr. niveluri:1; S. construita la sol:96 mp; S. construita desfasurata:96 mp;

B. Partea II. Proprietari şi acte

Inscrieri privitoare la dreptul de proprietate şi alte drepturi reale		Referinţe
/		
Act Administrativ nr. 4200567, din 10/06/1996 emis de CJSDPT Teleorman;		
B1	Intabulare, drept de PROPRIETATE, dobandit prin Reconstituire, cota actuala 1/1, cota initiala 1/1	A1
	1) **STÎNGĂ MARIA** 2) **STINGĂ FLOREA**	
Act Normativ nr. 7, din 13/03/1996 emis de PARLAMENTUL ROMANIEI;		
B2	Intabulare, drept de PROPRIETATE, dobandit prin Lege, cota actuala 1/1, cota initiala 1/1	A1.1
	1) **STÎNGĂ MARIA**, Lipsa CNP 2) **STINGĂ FLOREA**, Lipsa CNP	

C. Partea III. SARCINI .

Inscrieri privind dezmembramintele dreptului de proprietate, drepturi reale de garanţie şi sarcini	Referinţe
NU SUNT	

Neutilizabil în circuitul civil

Anexa Nr. 1 La Partea I

Teren

Nr cadastral	Suprafaţa (mp)*	Observaţii / Referinţe
	Din acte: 1.189 Masurata: 1.173	

* Suprafaţa este determinată in planul de proiecţie Stereo 70.

DETALII LINIARE IMOBIL

Date referitoare la teren

Crt	Categorie folosinţă	Intra vilan	Suprafaţa (mp)	Tarla	Parcelă	Nr. topo	Observaţii / Referinţe
1	curti constructii	DA	526	14	1081,1082	-	
2	arabil	DA	647	14	1081,1082	-	

Date referitoare la construcţii

Crt	Număr	Destinaţie construcţie	Supraf. (mp)	Situaţie juridică	Observaţii / Referinţe
A1.1		constructii de locuinte	96	Cu acte	Nr. niveluri:1; S. construita la sol:96 mp; S. construita desfasurata:96 mp;

Lungime Segmente

1) Valorile lungimilor segmentelor sunt obţinute din proiecţie în plan.

Punct început	X / Y	Punct sfârşit	X / Y	Lungime segment (** (m)
1	481.690,821 259.175,97	2	481.697,589 259.179,896	7.824
2	481.697,589 259.179,896	3	481.702,131 259.182,603	5.287

Document care conţine date cu caracter personal, protejat de prevederile Regulamentului (UE) nr. 679/2016 şi Legii 190/2018

Punct început	X / Y	Punct sfârşit	X / Y	Lungime segment (** (m)
3	481.702,131 259.182,603	4	481.678,075 259.221,181	45.464
4	481.678,075 259.221,181	5	481.677,652 259.221,86	0.8
5	481.677,652 259.221,86	6	481.672,191 259.230,837	10.508
6	481.672,191 259.230,837	7	481.659,562 259.251,595	24.298
7	481.659,562 259.251,595	8	481.650,07 259.245,64	11.205
8	481.650,07 259.245,64	9	481.647,076 259.243,679	3.579
9	481.647,076 259.243,679	10	481.650,338 259.238,427	6.183
10	481.650,338 259.238,427	11	481.665,667 259.213,589	29.187
11	481.665,667 259.213,589	12	481.666,053 259.212,979	0.722
12	481.666,053 259.212,979	13	481.667,966 259.209,955	3.577
13	481.667,966 259.209,955	14	481.689,827 259.175,394	40.895
14	481.689,827 259.175,394	1	481.690,821 259.175,97	1.149

**** Lungimile segmentelor sunt determinate în planul de proiecţie Stereo 70 şi sunt rotunjite la 1 milimetru.**
***** Distanţa dintre puncte este formată din segmente cumulate ce sunt mai mici decât valoarea 1 milimetru.**

Neutilizabil în circuitul civil

DATE DESPRE IMOBILUL NR. 7369

Oficiul de Cadastru şi Publicitate Imobiliară TELEORMAN
Biroul de Cadastru şi Publicitate Imobiliară Alexandria

A. Partea I. Descrierea imobilului

TEREN Extravilan

Adresa: Jud. Teleorman

Nr. Crt	Nr cadastral Nr. topografic	Suprafaţa* (mp)	Observaţii / Referinţe
A1		1.133	Sector cadastral:17 Teren neimprejmuit;

B. Partea II. Proprietari şi acte

Inscrieri privitoare la dreptul de proprietate şi alte drepturi reale		Referinţe
/		
Act Notarial nr. Certificat de mostenitor 19, din 11/02/2020 emis de NP PAUN PICU;		
B1	Intabulare, drept de PROPRIETATE, dobandit prin Succesiune, cota actuala 1/1, cota initiala 1/1	A1
	1) **MILEA CRISTINEL-OLEG**	

C. Partea III. SARCINI .

Inscrieri privind dezmembramintele dreptului de proprietate, drepturi reale de garanţie şi sarcini	Referinţe
NU SUNT	

Neutilizabil în circuitul civil

Anexa Nr. 1 La Partea I

Teren

Nr cadastral	Suprafaţa (mp)*	Observaţii / Referinţe
	1.133	

* Suprafaţa este determinată in planul de proiecţie Stereo 70.

DETALII LINIARE IMOBIL



Date referitoare la teren

Crt	Categorie folosinţă	Intra vilan	Suprafaţa (mp)	Tarla	Parcelă	Nr. topo	Observaţii / Referinţe
1	arabil	NU	1.133	58	8	-	

Lungime Segmente

1) Valorile lungimilor segmentelor sunt obţinute din proiecţie în plan.

Punct început	X / Y	Punct sfârşit	X / Y	Lungime segment (** (m)
1	481.167,028 259.179,704	2	480.860,984 258.918,277	402.501
2	480.860,984 258.918,277	3	480.862,812 258.916,137	2.814
3	480.862,812 258.916,137	4	481.168,975 259.177,666	402.658
4	481.168,975 259.177,666	1	481.167,028 259.179,704	2.819

**** Lungimile segmentelor sunt determinate în planul de proiecţie Stereo 70 şi sunt rotunjite la 1 milimetru.**

Document care conţine date cu caracter personal, protejat de prevederile Regulamentului (UE) nr. 679/2016 şi Legii 190/2018

***** Distanţa dintre puncte este formată din segmente cumulate ce sunt mai mici decât valoarea 1 milimetru.**

Neutilizabil in circuitul civil

DATE DESPRE IMOBILUL NR. 7481

Oficiul de Cadastru şi Publicitate Imobiliară TELEORMAN
Biroul de Cadastru şi Publicitate Imobiliară Alexandria

A. Partea I. Descrierea imobilului

TEREN Extravilan

Adresa: Jud. Teleorman

Nr. Crt	Nr cadastral Nr. topografic	Suprafaţa* (mp)	Observaţii / Referinţe
A1		485	Sector cadastral:17 Teren neimprejmuit;

B. Partea II. Proprietari şi acte

Inscrieri privitoare la dreptul de proprietate şi alte drepturi reale		Referinţe
/		
Act Administrativ nr. Titlu de proprietate 4200323, din 27/11/1995 emis de CJSDPT Teleorman (Adeverinta de notorietate nr.5606/11.10.2024, emisa de Primaria Comunei Lunca);		
B1	Intabulare, drept de PROPRIETATE, dobandit prin Reconstituire, cota actuala 1/1, cota initiala 1/1	A1
	1) **MAZILU MITRICA**, Lipsa CNP DEFUNCT:Da	

C. Partea III. SARCINI .

Inscrieri privind dezmembramintele dreptului de proprietate, drepturi reale de garanţie şi sarcini	Referinţe
NU SUNT	

Neutilizabil în circuitul civil

Anexa Nr. 1 La Partea I

Teren

Nr cadastral	Suprafaţa (mp)*	Observaţii / Referinţe
	485	

* Suprafaţa este determinată in planul de proiecţie Stereo 70.

DETALII LINIARE IMOBIL

Date referitoare la teren

Crt	Categorie folosinţă	Intra vilan	Suprafaţa (mp)	Tarla	Parcelă	Nr. topo	Observaţii / Referinţe
1	arabil	NU	485	58	109	-	

Lungime Segmente
1) Valorile lungimilor segmentelor sunt obţinute din proiecţie în plan.

Punct început	X / Y	Punct sfârşit	X / Y	Lungime segment (** (m)
1	481.366,032 258.940,205	2	481.077,079 258.693,377	380.024
2	481.077,079 258.693,377	3	481.077,498 258.693,022	0.549
3	481.077,498 258.693,022	4	481.078,066 258.692,541	0.744
4	481.078,066 258.692,541	5	481.366,969 258.939,327	379.959
5	481.366,969 258.939,327	6	481.366,436 258.939,837	0.738

Document care conţine date cu caracter personal, protejat de prevederile Regulamentului (UE) nr. 679/2016 şi Legii 190/2018

Punct început	X / Y	Punct sfârşit	X / Y	Lungime segment (** (m)
6	481.366,436 258.939,837	7	481.366,306 258.939,961	0.18
7	481.366,306 258.939,961	1	481.366,032 258.940,205	0.366

** Lungimile segmentelor sunt determinate în planul de proiecţie Stereo 70 şi sunt rotunjite la 1 milimetru.
*** Distanţa dintre puncte este formată din segmente cumulate ce sunt mai mici decât valoarea 1 milimetru.

Neutilizabil in circuitul civil

DATE DESPRE IMOBILUL NR. 6904

Oficiul de Cadastru şi Publicitate Imobiliară TELEORMAN
Biroul de Cadastru şi Publicitate Imobiliară Alexandria

A. Partea I. Descrierea imobilului

TEREN Intravilan

Adresa: Loc. Lunca, Jud. Teleorman

Nr. Crt	Nr cadastral Nr. topografic	Suprafaţa* (mp)	Observaţii / Referinţe
A1		2.608	Sector cadastral:11 Teren neimprejmuit;

B. Partea II. Proprietari şi acte

Inscrieri privitoare la dreptul de proprietate şi alte drepturi reale		Referinţe
/		
Act Administrativ nr. 7225, din 13/12/2024 emis de PRIMARIA COMUNEI LUNCA;		
B1	Inscrierea posesiei, drept de PROPRIETATE, dobandit prin Lege, cota actuala 1/1, cota initiala 1/1	A1
	1) **NEIDENTIFICAT NEIDENTIFICAT**	
Act Normativ nr. 7, din 13/03/1996 emis de PARLAMENTUL ROMANIEI (Art. 13);		
B2	Se noteaza mențiunea de proprietar neidentificat.	A1

C. Partea III. SARCINI .

Inscrieri privind dezmembramintele dreptului de proprietate, drepturi reale de garanţie şi sarcini	Referinţe
NU SUNT	

Neutilizabil în circuitul civil

Anexa Nr. 1 La Partea I

Teren

Nr cadastral	Suprafaţa (mp)*	Observaţii / Referinţe
	2.608	

* Suprafaţa este determinată in planul de proiecţie Stereo 70.

DETALII LINIARE IMOBIL

Date referitoare la teren

Crt	Categorie folosinţă	Intra vilan	Suprafaţa (mp)	Tarla	Parcelă	Nr. topo	Observaţii / Referinţe
1	neproductiv	DA	2.608	-	956/1	-	

Lungime Segmente

1) Valorile lungimilor segmentelor sunt obţinute din proiecţie în plan.

Punct început	X / Y	Punct sfârşit	X / Y	Lungime segment (** (m)
1	482.185,504 258.768,919	2	482.181,559 258.774,174	6.571
2	482.181,559 258.774,174	3	482.180,2 258.775,983	2.263
3	482.180,2 258.775,983	4	482.168,49 258.767,623	14.388
4	482.168,49 258.767,623	5	482.165,761 258.771,378	4.642
5	482.165,761 258.771,378	6	482.109,074 258.730,644	69.804

Document care conţine date cu caracter personal, protejat de prevederile Regulamentului (UE) nr. 679/2016 şi Legii 190/2018

Punct început	X / Y	Punct sfârşit	X / Y	Lungime segment (** (m)
6	482.109,074 258.730,644	7	482.106,641 258.728,896	2.996
7	482.106,641 258.728,896	8	482.048,786 258.687,374	71.213
8	482.048,786 258.687,374	9	482.030,665 258.674,469	22.247
9	482.030,665 258.674,469	10	482.020,613 258.667,311	12.34
10	482.020,613 258.667,311	11	481.982,915 258.640,263	46.398
11	481.982,915 258.640,263	12	481.971,623 258.632,161	13.898
12	481.971,623 258.632,161	13	481.980,386 258.633,402	8.85
13	481.980,386 258.633,402	14	482.022,132 258.662,424	50.843
14	482.022,132 258.662,424	15	482.023,669 258.663,494	1.873
15	482.023,669 258.663,494	16	482.027,567 258.657,856	6.854
16	482.027,567 258.657,856	1	482.185,504 258.768,919	193.077

**** Lungimile segmentelor sunt determinate în planul de proiecţie Stereo 70 şi sunt rotunjite la 1 milimetru.**
***** Distanţa dintre puncte este formată din segmente cumulate ce sunt mai mici decât valoarea 1 milimetru.**

Neutilizabil în circuitul civil

DATE DESPRE IMOBILUL NR. 7206

Oficiul de Cadastru şi Publicitate Imobiliară TELEORMAN
Biroul de Cadastru şi Publicitate Imobiliară Alexandria

A. Partea I. Descrierea imobilului

TEREN Extravilan

Adresa: Jud. Teleorman

Nr. Crt	Nr cadastral Nr. topografic	Suprafaţa* (mp)	Observaţii / Referinţe
A1		1.500	Sector cadastral:15 Teren neimprejmuit;

B. Partea II. Proprietari şi acte

Inscrieri privitoare la dreptul de proprietate şi alte drepturi reale		Referinţe
/		
Act Administrativ nr. 4200259, din 20/09/1995 emis de CJSDPT Teleorman;		
B1	Intabulare, drept de PROPRIETATE, dobandit prin Reconstituire, cota actuala 1/1, cota initiala 1/1	A1
	1) **LIŢĂ VASILE**	

C. Partea III. SARCINI .

Inscrieri privind dezmembramintele dreptului de proprietate, drepturi reale de garanţie şi sarcini	Referinţe
NU SUNT	

Neutilizabil în circuitul civil

Anexa Nr. 1 La Partea I

Teren

Nr cadastral	Suprafaţa (mp)*	Observaţii / Referinţe
	1.500	

* Suprafaţa este determinată in planul de proiecţie Stereo 70.

DETALII LINIARE IMOBIL

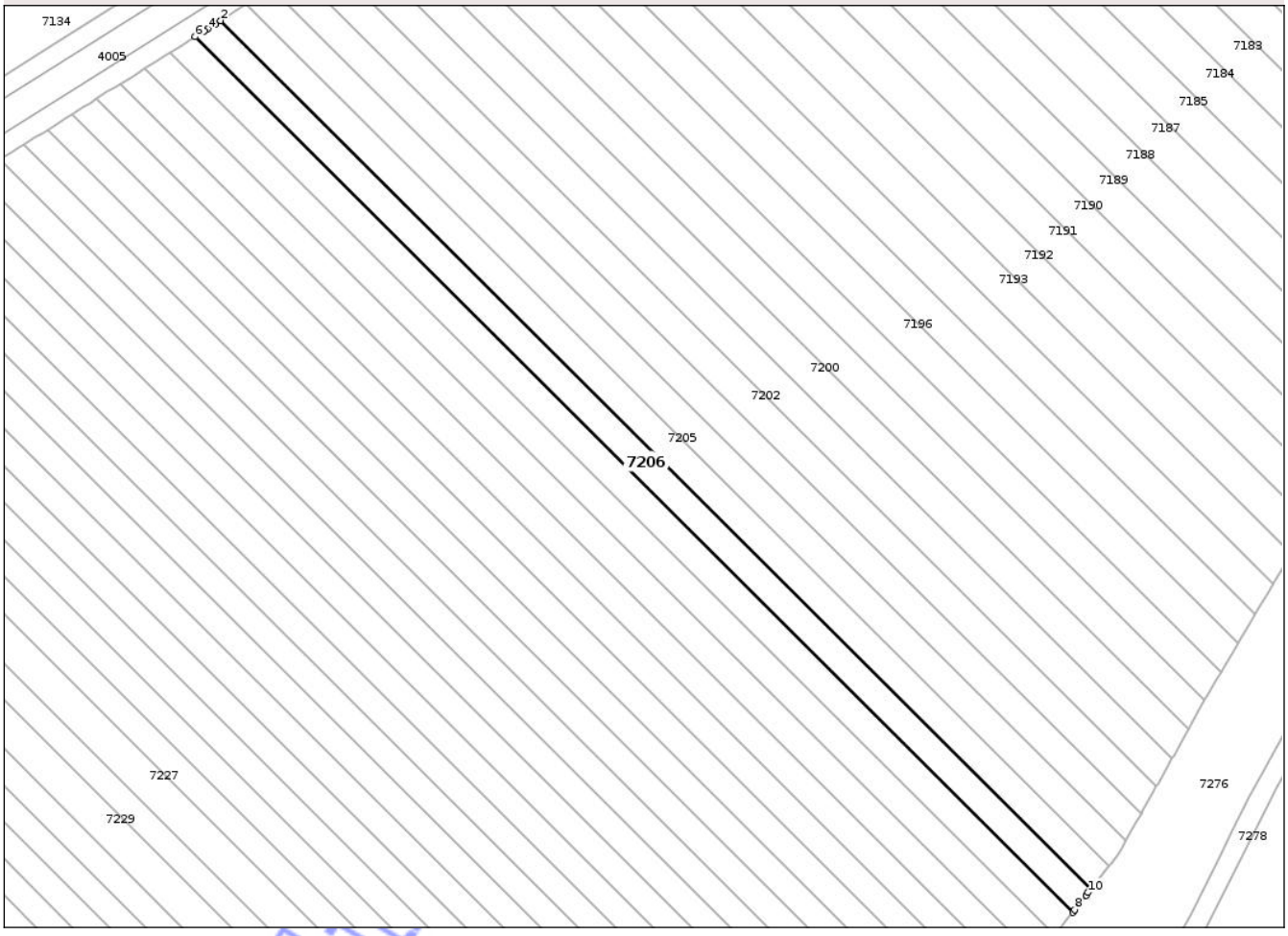

Date referitoare la teren

Crt	Categorie folosinţă	Intra vilan	Suprafaţa (mp)	Tarla	Parcelă	Nr. topo	Observaţii / Referinţe
1	arabil	NU	1.500	56A	49	-	

Lungime Segmente
1) Valorile lungimilor segmentelor sunt obţinute din proiecţie în plan.

Punct început	X / Y	Punct sfârşit	X / Y	Lungime segment (** (m)
1	480.546,453 259.109,66	2	480.368,76 259.286,766	250.882
2	480.368,76 259.286,766	3	480.367,561 259.286,014	1.416
3	480.367,561 259.286,014	4	480.366,094 259.285,094	1.731
4	480.366,094 259.285,094	5	480.365,405 259.284,661	0.814
5	480.365,405 259.284,661	6	480.363,584 259.283,518	2.149

Document care conține date cu caracter personal, protejat de prevederile Regulamentului (UE) nr. 679/2016 și Legii 190/2018

Punct început	X / Y	Punct sfârşit	X / Y	Lungime segment (** (m)
6	480.363,584 259.283,518	7	480.542,756 259.104,938	252.969
7	480.542,756 259.104,938	8	480.543,169 259.105,466	0.67
8	480.543,169 259.105,466	9	480.545,496 259.108,437	3.773
9	480.545,496 259.108,437	10	480.545,936 259.108,999	0.714
10	480.545,936 259.108,999	1	480.546,453 259.109,66	0.839

**** Lungimile segmentelor sunt determinate în planul de proiecţie Stereo 70 şi sunt rotunjite la 1 milimetru.**
***** Distanţa dintre puncte este formată din segmente cumulate ce sunt mai mici decât valoarea 1 milimetru.**

Neutilizabil in circuitul civil

DATE DESPRE IMOBILUL NR. 7412

Oficiul de Cadastru şi Publicitate Imobiliară TELEORMAN
Biroul de Cadastru şi Publicitate Imobiliară Alexandria

A. Partea I. Descrierea imobilului

TEREN Extravilan

Adresa: Jud. Teleorman

Nr. Crt	Nr cadastral Nr. topografic	Suprafaţa* (mp)	Observaţii / Referinţe
A1		900	Sector cadastral:17 Teren neimprejmuit;

B. Partea II. Proprietari şi acte

Inscrieri privitoare la dreptul de proprietate şi alte drepturi reale		Referinţe
/		
Act Notarial nr. Certificat de mostenitor 17, din 20/01/2022 emis de NP RADU MARIAN;		
B1	Intabulare, drept de PROPRIETATE, dobandit prin Succesiune, cota actuala 1/1, cota initiala 1/1	A1
	1) **LITA MARIN**	

C. Partea III. SARCINI .

Inscrieri privind dezmembramintele dreptului de proprietate, drepturi reale de garanţie şi sarcini	Referinţe
NU SUNT	

Neutilizabil în circuitul civil

Anexa Nr. 1 La Partea I

Teren

Nr cadastral	Suprafaţa (mp)*	Observaţii / Referinţe
	900	

* Suprafaţa este determinată in planul de proiecţie Stereo 70.

DETALII LINIARE IMOBIL

Date referitoare la teren

Crt	Categorie folosinţă	Intra vilan	Suprafaţa (mp)	Tarla	Parcelă	Nr. topo	Observaţii / Referinţe
1	arabil	NU	900	58	32	-	

Lungime Segmente
1) Valorile lungimilor segmentelor sunt obţinute din proiecţie în plan.

Punct început	X / Y	Punct sfârşit	X / Y	Lungime segment (** (m)
1	481.242,434 259.080,119	2	480.940,029 258.821,8	397.716
2	480.940,029 258.821,8	3	480.941,222 258.820,557	1.722
3	480.941,222 258.820,557	4	480.941,424 258.820,347	0.292
4	480.941,424 258.820,347	5	480.941,598 258.820,165	0.252
5	480.941,598 258.820,165	6	481.244,144 259.078,604	397.901

Document care conţine date cu caracter personal, protejat de prevederile Regulamentului (UE) nr. 679/2016 şi Legii 190/2018

Punct început	X / Y	Punct sfârşit	X / Y	Lungime segment (** (m)
6	481.244,144 259.078,604	7	481.243,954 259.078,773	0.254
7	481.243,954 259.078,773	8	481.243,734 259.078,968	0.294
8	481.243,734 259.078,968	1	481.242,434 259.080,119	1.736

** Lungimile segmentelor sunt determinate în planul de proiecţie Stereo 70 şi sunt rotunjite la 1 milimetru.
*** Distanţa dintre puncte este formată din segmente cumulate ce sunt mai mici decât valoarea 1 milimetru.

Neutilizabil in circuitul civil

DATE DESPRE IMOBILUL NR. 7515

Oficiul de Cadastru şi Publicitate Imobiliară TELEORMAN
Biroul de Cadastru şi Publicitate Imobiliară Alexandria

A. Partea I. Descrierea imobilului

TEREN Extravilan

Adresa: Jud. Teleorman

Nr. Crt	Nr cadastral Nr. topografic	Suprafaţa* (mp)	Observaţii / Referinţe
A1		1.296	Sector cadastral:17 Teren neimprejmuit;

B. Partea II. Proprietari şi acte

Inscrieri privitoare la dreptul de proprietate şi alte drepturi reale		Referinţe
/		
Act Administrativ nr. 4200220, din 18/09/1995 emis de CJSDPT Teleorman;		
B1	Intabulare, drept de PROPRIETATE, dobandit prin Reconstituire, cota actuala 1/1, cota initiala 1/1	A1
	1) **STRECHE MARIN** DEFUNCT:Da 2) **STRECHE GHEORGHE** 3) **STRECHE MARIOARA**, Lipsa CNP	

C. Partea III. SARCINI .

Inscrieri privind dezmembramintele dreptului de proprietate, drepturi reale de garanţie şi sarcini	Referinţe
NU SUNT	

Neutilizabil în circuitul civil

Anexa Nr. 1 La Partea I

Teren

Nr cadastral	Suprafaţa (mp)*	Observaţii / Referinţe
	1.296	

* Suprafaţa este determinată in planul de proiecţie Stereo 70.

DETALII LINIARE IMOBIL

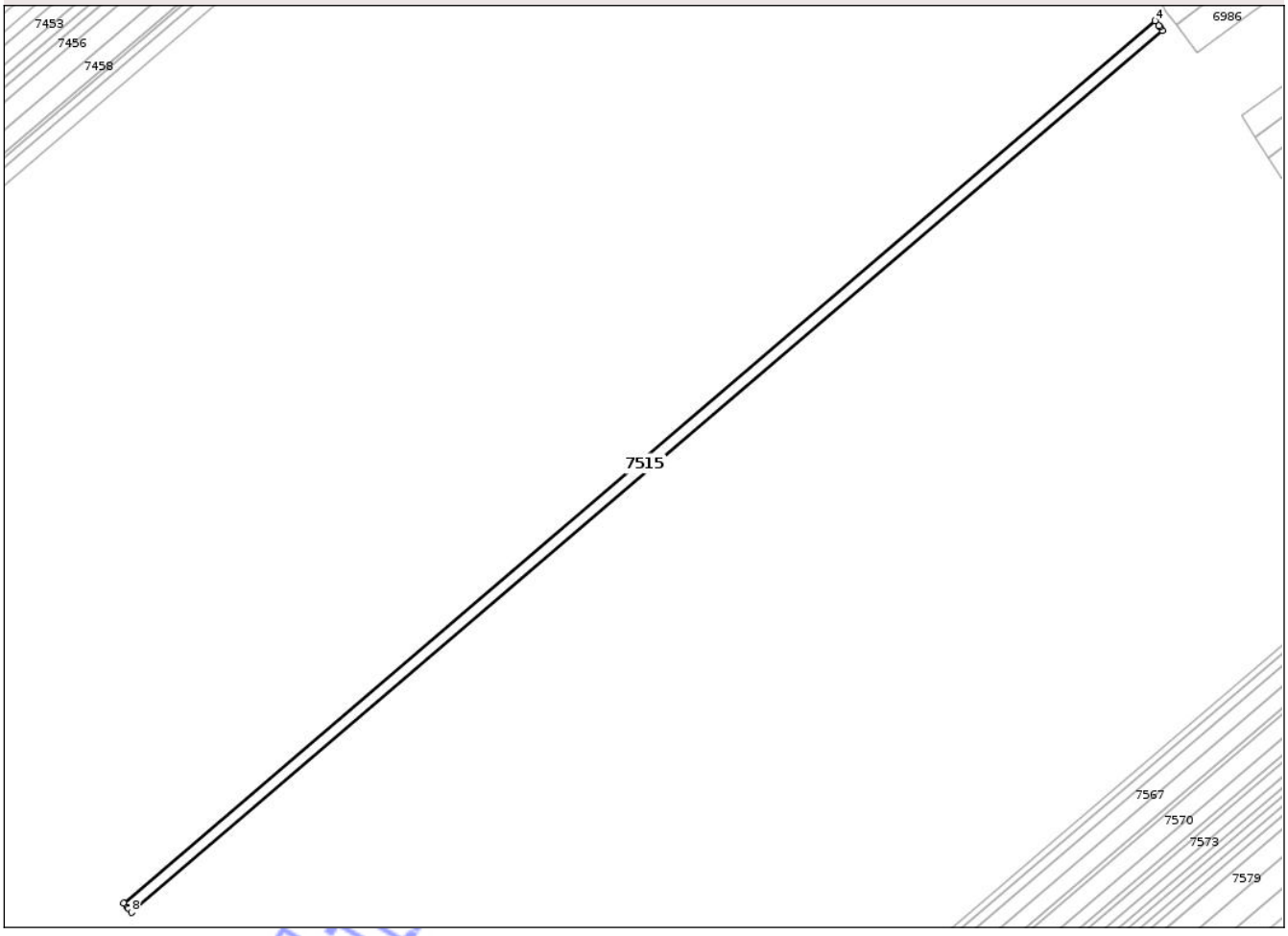

Date referitoare la teren

Crt	Categorie folosinţă	Intra vilan	Suprafaţa (mp)	Tarla	Parcelă	Nr. topo	Observaţii / Referinţe
1	arabil	NU	1.296	58	151	-	

Lungime Segmente
1) Valorile lungimilor segmentelor sunt obţinute din proiecţie în plan.

Punct început	X / Y	Punct sfârşit	X / Y	Lungime segment (** (m)
1	481.438,257 258.852,243	2	481.437,5 258.853,269	1.275
2	481.437,5 258.853,269	3	481.437,201 258.853,675	0.504
3	481.437,201 258.853,675	4	481.436,227 258.854,995	1.641
4	481.436,227 258.854,995	5	481.147,328 258.608,214	379.952
5	481.147,328 258.608,214	6	481.148,367 258.606,948	1.637

Document care conţine date cu caracter personal, protejat de prevederile Regulamentului (UE) nr. 679/2016 şi Legii 190/2018

Punct început	X / Y	Punct sfârşit	X / Y	Lungime segment (** (m)
6	481.148,367 258.606,948	7	481.148,686 258.606,559	0.503
7	481.148,686 258.606,559	8	481.149,493 258.605,576	1.272
8	481.149,493 258.605,576	1	481.438,257 258.852,243	379.775

** Lungimile segmentelor sunt determinate în planul de proiecţie Stereo 70 şi sunt rotunjite la 1 milimetru.
*** Distanţa dintre puncte este formată din segmente cumulate ce sunt mai mici decât valoarea 1 milimetru.

Neutilizabil in circuitul civil

DATE DESPRE IMOBILUL NR. 7541

Oficiul de Cadastru şi Publicitate Imobiliară TELEORMAN
Biroul de Cadastru şi Publicitate Imobiliară Alexandria

A. Partea I. Descrierea imobilului

TEREN Extravilan

Adresa: Jud. Teleorman

Nr. Crt	Nr cadastral Nr. topografic	Suprafaţa* (mp)	Observaţii / Referinţe
A1		1.527	Sector cadastral:17 Teren neimprejmuit;

B. Partea II. Proprietari şi acte

Inscrieri privitoare la dreptul de proprietate şi alte drepturi reale		Referinţe
/		
Act Administrativ nr. 4200201, din 18/09/1995 emis de CJSDPT Teleorman;		
B1	Intabulare, drept de PROPRIETATE, dobandit prin Reconstituire, cota actuala 1/1, cota initiala 1/1	A1
	1) **BODÎRCĂ R NICOLAE**	

C. Partea III. SARCINI .

Inscrieri privind dezmembramintele dreptului de proprietate, drepturi reale de garanţie şi sarcini	Referinţe
NU SUNT	

Neutilizabil în circuitul civil

Anexa Nr. 1 La Partea I

Teren

Nr cadastral	Suprafaţa (mp)*	Observaţii / Referinţe
	1.527	

* Suprafaţa este determinată in planul de proiecţie Stereo 70.

DETALII LINIARE IMOBIL

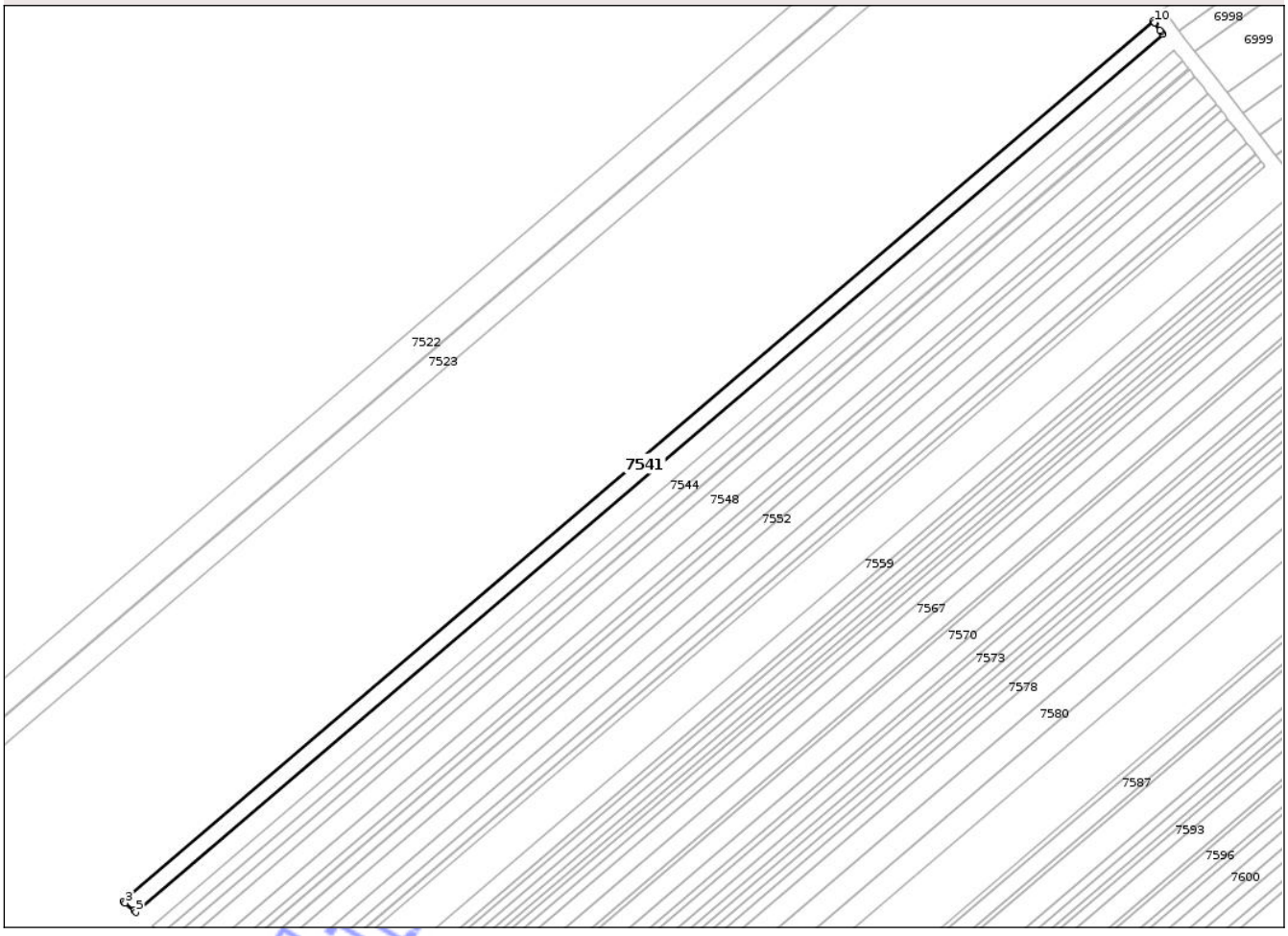

Date referitoare la teren

Crt	Categorie folosinţă	Intra vilan	Suprafaţa (mp)	Tarla	Parcelă	Nr. topo	Observaţii / Referinţe
1	arabil	NU	1.527	58	183	-	

Lungime Segmente
1) Valorile lungimilor segmentelor sunt obţinute din proiecţie în plan.

Punct început	X / Y	Punct sfârşit	X / Y	Lungime segment (** (m)
1	481.484,749 258.785,478	2	481.214,897 258.554,966	354.902
2	481.214,897 258.554,966	3	481.215,363 258.554,559	0.618
3	481.215,363 258.554,559	4	481.217,644 258.552,563	3.031
4	481.217,644 258.552,563	5	481.218,174 258.552,099	0.705
5	481.218,174 258.552,099	6	481.487,268 258.781,963	353.905

Document care conţine date cu caracter personal, protejat de prevederile Regulamentului (UE) nr. 679/2016 şi Legii 190/2018

Punct început	X / Y	Punct sfârşit	X / Y	Lungime segment (** (m)
6	481.487,268 258.781,963	7	481.486,86 258.782,532	0.7
7	481.486,86 258.782,532	8	481.486,544 258.782,973	0.543
8	481.486,544 258.782,973	9	481.485,208 258.784,837	2.293
9	481.485,208 258.784,837	10	481.485,107 258.784,979	0.174
10	481.485,107 258.784,979	1	481.484,749 258.785,478	0.614

**** Lungimile segmentelor sunt determinate în planul de proiecţie Stereo 70 şi sunt rotunjite la 1 milimetru.**
***** Distanţa dintre puncte este formată din segmente cumulate ce sunt mai mici decât valoarea 1 milimetru.**

Neutilizabil in circuitul civil

DATE DESPRE IMOBILUL NR. 7554

Oficiul de Cadastru şi Publicitate Imobiliară TELEORMAN
Biroul de Cadastru şi Publicitate Imobiliară Alexandria

A. Partea I. Descrierea imobilului

TEREN Extravilan

Adresa: Jud. Teleorman

Nr. Crt	Nr cadastral Nr. topografic	Suprafaţa* (mp)	Observaţii / Referinţe
A1		1.272	Sector cadastral:17 Teren neimprejmuit;

B. Partea II. Proprietari şi acte

Inscrieri privitoare la dreptul de proprietate şi alte drepturi reale		Referinţe
/		
Act Administrativ nr. 4200223, din 18/09/1995 emis de CJSDPT Teleorman;		
B1	Intabulare, drept de PROPRIETATE, dobandit prin Reconstituire, cota actuala 1/1, cota initiala 1/1	A1
	1) **COTOI VICTOR**	

C. Partea III. SARCINI .

Inscrieri privind dezmembramintele dreptului de proprietate, drepturi reale de garanţie şi sarcini	Referinţe
NU SUNT	

Neutilizabil în circuitul civil

Anexa Nr. 1 La Partea I

Teren

Nr cadastral	Suprafaţa (mp)*	Observaţii / Referinţe
	1.272	

* Suprafaţa este determinată in planul de proiecţie Stereo 70.

DETALII LINIARE IMOBIL



Date referitoare la teren

Crt	Categorie folosinţă	Intra vilan	Suprafaţa (mp)	Tarla	Parcelă	Nr. topo	Observaţii / Referinţe
1	arabil	NU	1.272	58	200	-	

Lungime Segmente

1) Valorile lungimilor segmentelor sunt obţinute din proiecţie în plan.

Punct început	X / Y	Punct sfârşit	X / Y	Lungime segment (** (m)
1	481.509,38 258.753,399	2	481.243,67 258.526,425	349.456
2	481.243,67 258.526,425	3	481.243,683 258.526,402	0.026
3	481.243,683 258.526,402	4	481.244,544 258.524,895	1.736
4	481.244,544 258.524,895	5	481.245,083 258.523,951	1.087
5	481.245,083 258.523,951	6	481.245,407 258.523,64	0.449

Document care conţine date cu caracter personal, protejat de prevederile Regulamentului (UE) nr. 679/2016 şi Legii 190/2018

Punct început	X / Y	Punct sfârşit	X / Y	Lungime segment (** (m)
6	481.245,407 258.523,64	7	481.245,69 258.523,367	0.394
7	481.245,69 258.523,367	8	481.511,624 258.750,532	349.749
8	481.511,624 258.750,532	9	481.511,382 258.750,841	0.392
9	481.511,382 258.750,841	10	481.510,489 258.751,983	1.45
10	481.510,489 258.751,983	11	481.510,12 258.752,454	0.598
11	481.510,12 258.752,454	12	481.509,396 258.753,379	1.175
12	481.509,396 258.753,379	1	481.509,38 258.753,399	0.026

**** Lungimile segmentelor sunt determinate în planul de proiecţie Stereo 70 şi sunt rotunjite la 1 milimetru.**
***** Distanţa dintre puncte este formată din segmente cumulate ce sunt mai mici decât valoarea 1 milimetru.**

Neutilizabil in circuitul civil

DATE DESPRE IMOBILUL NR. 7124

Oficiul de Cadastru şi Publicitate Imobiliară TELEORMAN
Biroul de Cadastru şi Publicitate Imobiliară Alexandria

A. Partea I. Descrierea imobilului

TEREN Extravilan

Adresa: Jud. Teleorman

Nr. Crt	Nr cadastral Nr. topografic	Suprafaţa* (mp)	Observaţii / Referinţe
A1		2.100	Sector cadastral:14 Teren neimprejmuit;

B. Partea II. Proprietari şi acte

Inscrieri privitoare la dreptul de proprietate şi alte drepturi reale		Referinţe
/		
Act Administrativ nr. 4200727, din 22/09/2000 emis de CJSDPT Teleorman;		
B1	Intabulare, drept de PROPRIETATE, dobandit prin Reconstituire, cota actuala 1/1, cota initiala 1/1	A1
	1) **ŞURUIANU CORNELIA** 2) **POLOG NICOLAE** 3) **POLOG STANCA** 4) **CONDEESCU ELENA**	

C. Partea III. SARCINI .

Inscrieri privind dezmembramintele dreptului de proprietate, drepturi reale de garanţie şi sarcini	Referinţe
NU SUNT	

Neutilizabil în circuitul civil

Anexa Nr. 1 La Partea I

Teren

Nr cadastral	Suprafaţa (mp)*	Observaţii / Referinţe
	2.100	

* Suprafaţa este determinată in planul de proiecţie Stereo 70.

DETALII LINIARE IMOBIL

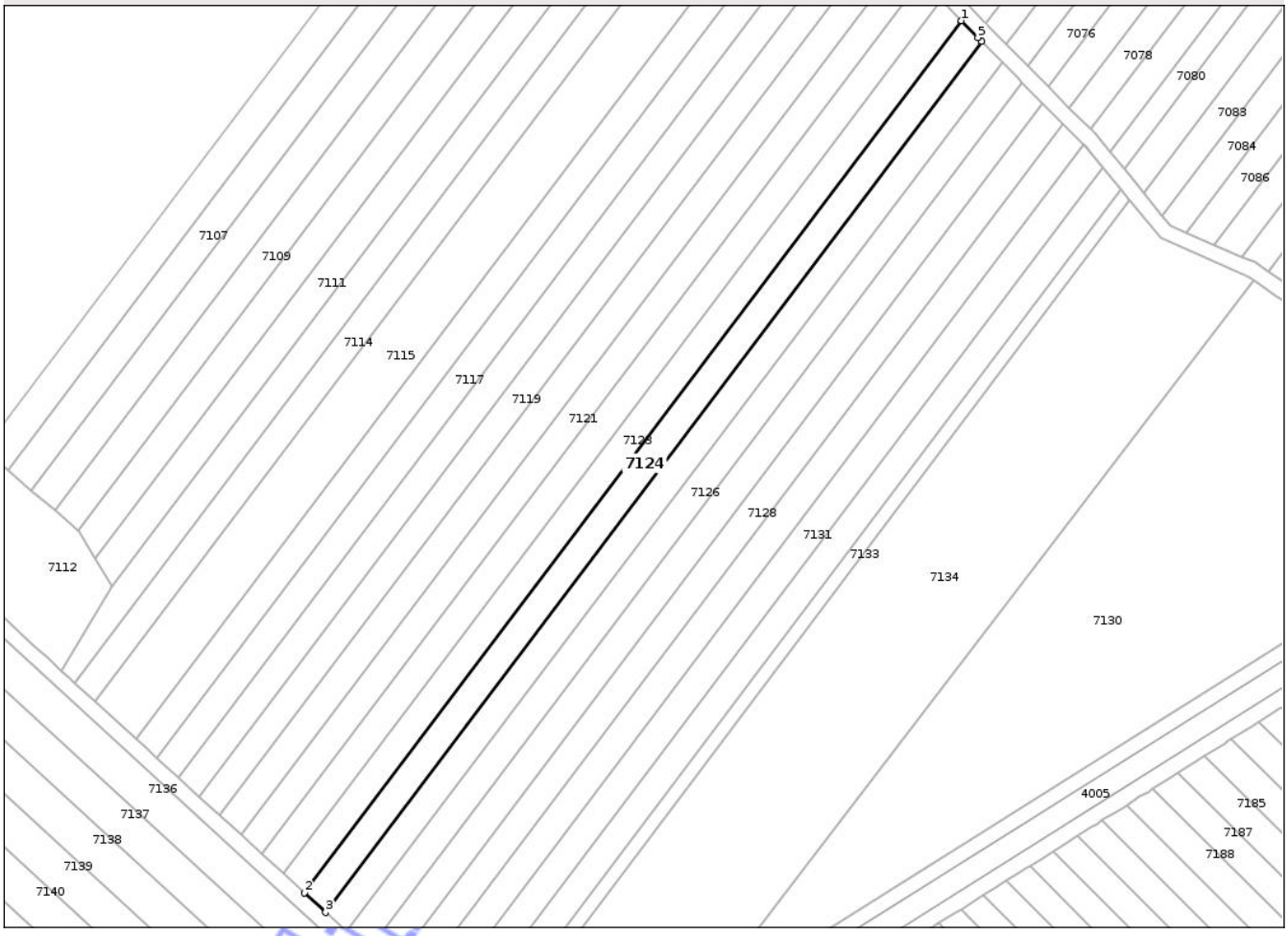

Date referitoare la teren

Crt	Categorie folosinţă	Intra vilan	Suprafaţa (mp)	Tarla	Parcelă	Nr. topo	Observaţii / Referinţe
1	arabil	NU	2.100	55B	21	-	

Lungime Segmente

1) Valorile lungimilor segmentelor sunt obţinute din proiecţie în plan.

Punct început	X / Y	Punct sfârşit	X / Y	Lungime segment (** (m)
1	480.418,219 259.548,115	2	480.247,671 259.321,955	283.257
2	480.247,671 259.321,955	3	480.253,169 259.316,926	7.452
3	480.253,169 259.316,926	4	480.423,501 259.542,797	282.897
4	480.423,501 259.542,797	5	480.422,536 259.543,768	1.369
5	480.422,536 259.543,768	1	480.418,219 259.548,115	6.126

Document care conţine date cu caracter personal, protejat de prevederile Regulamentului (UE) nr. 679/2016 şi Legii 190/2018

**** Lungimile segmentelor sunt determinate în planul de proiecţie Stereo 70 şi sunt rotunjite la 1 milimetru.**
***** Distanţa dintre puncte este formată din segmente cumulate ce sunt mai mici decât valoarea 1 milimetru.**

Neutilizabil in circuitul civil

DATE DESPRE IMOBILUL NR. 6783

Oficiul de Cadastru şi Publicitate Imobiliară TELEORMAN
Biroul de Cadastru şi Publicitate Imobiliară Alexandria

A. Partea I. Descrierea imobilului

TEREN Intravilan

Adresa: Loc. Lunca, Str Morarului, Nr. 8B, Jud. Teleorman, T 15, P 1137

Nr. Crt	Nr cadastral Nr. topografic	Suprafaţa* (mp)	Observaţii / Referinţe
A1	23393	523	Sector cadastral:11 Teren neimprejmuit;

B. Partea II. Proprietari şi acte

Inscrieri privitoare la dreptul de proprietate şi alte drepturi reale		Referinţe
45196 / 19/07/2022		
Act Notarial nr. contract de vanzare aut.nr. 1610, din 19/07/2022 emis de BIN Radu Marian;		
B2	Intabulare, drept de PROPRIETATEcu titlu de cumparare, bun comun, dobandit prin Conventie, cota actuala 1/1, cota initiala 1/1	A1
	1) **MOHORA MARIUS GEORGE** 2) **MOHORA DOINA**	

C. Partea III. SARCINI .

Inscrieri privind dezmembramintele dreptului de proprietate, drepturi reale de garanţie şi sarcini	Referinţe
NU SUNT	

Neutilizabil în circuitul civil

Anexa Nr. 1 La Partea I

Teren

Nr cadastral	Suprafaţa (mp)*	Observaţii / Referinţe
23393	523	

* Suprafaţa este determinată in planul de proiecţie Stereo 70.

DETALII LINIARE IMOBIL

Date referitoare la teren

Crt	Categorie folosinţă	Intra vilan	Suprafaţa (mp)	Tarla	Parcelă	Nr. topo	Observaţii / Referinţe
1	arabil	DA	523	15	1137	-	

Lungime Segmente
1) Valorile lungimilor segmentelor sunt obţinute din proiecţie în plan.

Punct început	X / Y	Punct sfârşit	X / Y	Lungime segment (** (m)
1	481.690,694 259.286,362	2	481.691,227 259.286,679	0.62
2	481.691,227 259.286,679	3	481.691,312 259.286,733	0.101
3	481.691,312 259.286,733	4	481.659,287 259.331,943	55.403
4	481.659,287 259.331,943	5	481.644,889 259.352,495	25.094
5	481.644,889 259.352,495	6	481.639,49 259.348,608	6.653

Document care conţine date cu caracter personal, protejat de prevederile Regulamentului (UE) nr. 679/2016 şi Legii 190/2018

Punct început	X / Y	Punct sfârşit	X / Y	Lungime segment (** (m)
6	481.639,49 259.348,608	7	481.668,698 259.307,486	50.439
7	481.668,698 259.307,486	8	481.685,648 259.283,365	29.481
8	481.685,648 259.283,365	1	481.690,694 259.286,362	5.869

**** Lungimile segmentelor sunt determinate în planul de proiecţie Stereo 70 şi sunt rotunjite la 1 milimetru.**
***** Distanţa dintre puncte este formată din segmente cumulate ce sunt mai mici decât valoarea 1 milimetru.**

Neutilizabil in circuitul civil

DATE DESPRE IMOBILUL NR. 7468

Oficiul de Cadastru şi Publicitate Imobiliară TELEORMAN
Biroul de Cadastru şi Publicitate Imobiliară Alexandria

A. Partea I. Descrierea imobilului

TEREN Extravilan

Adresa: Jud. Teleorman

Nr. Crt	Nr cadastral Nr. topografic	Suprafaţa* (mp)	Observaţii / Referinţe
A1		668	Sector cadastral:17 Teren neimprejmuit;

B. Partea II. Proprietari şi acte

Inscrieri privitoare la dreptul de proprietate şi alte drepturi reale		Referinţe
/		
Act Administrativ nr. 4200284, din 24/10/1995 emis de CJSDPT Teleorman;		
B1	Intabulare, drept de PROPRIETATE, dobandit prin Reconstituire, cota actuala 1/1, cota initiala 1/1	A1
	1) **IAGĂRU IOANA**	

C. Partea III. SARCINI .

Inscrieri privind dezmembramintele dreptului de proprietate, drepturi reale de garanţie şi sarcini	Referinţe
NU SUNT	

Neutilizabil în circuitul civil

Anexa Nr. 1 La Partea I

Teren

Nr cadastral	Suprafaţa (mp)*	Observaţii / Referinţe
	668	

* Suprafaţa este determinată in planul de proiecţie Stereo 70.

DETALII LINIARE IMOBIL

Date referitoare la teren

Crt	Categorie folosinţă	Intra vilan	Suprafaţa (mp)	Tarla	Parcelă	Nr. topo	Observaţii / Referinţe
1	arabil	NU	668	58	97	-	

Lungime Segmente
1) Valorile lungimilor segmentelor sunt obţinute din proiecţie în plan.

Punct început	X / Y	Punct sfârşit	X / Y	Lungime segment (** (m)
1	481.336,161 258.970,83	2	481.042,65 258.720,108	386.019
2	481.042,65 258.720,108	3	481.042,941 258.719,788	0.433
3	481.042,941 258.719,788	4	481.043,814 258.718,826	1.299
4	481.043,814 258.718,826	5	481.337,236 258.969,472	385.902
5	481.337,236 258.969,472	6	481.336,393 258.970,459	1.298

Document care conţine date cu caracter personal, protejat de prevederile Regulamentului (UE) nr. 679/2016 şi Legii 190/2018

Punct început	X / Y	Punct sfârşit	X / Y	Lungime segment (** (m)
6	481.336,393 258.970,459	7	481.336,254 258.970,621	0.214
7	481.336,254 258.970,621	1	481.336,161 258.970,83	0.229

**** Lungimile segmentelor sunt determinate în planul de proiecţie Stereo 70 şi sunt rotunjite la 1 milimetru.**
***** Distanţa dintre puncte este formată din segmente cumulate ce sunt mai mici decât valoarea 1 milimetru.**

Neutilizabil in circuitul civil

DATE DESPRE IMOBILUL NR. 7358

Oficiul de Cadastru şi Publicitate Imobiliară TELEORMAN
Biroul de Cadastru şi Publicitate Imobiliară Alexandria

A. Partea I. Descrierea imobilului

TEREN Extravilan

Adresa: Jud. Teleorman

Nr. Crt	Nr cadastral Nr. topografic	Suprafaţa* (mp)	Observaţii / Referinţe
A1		200	Sector cadastral:17 Teren neimprejmuit;

B. Partea II. Proprietari şi acte

Inscrieri privitoare la dreptul de proprietate şi alte drepturi reale		Referinţe
/		
Act Administrativ nr. 4200383, din 10/01/1996 emis de CJSDPT Teleorman;		
B1	Intabulare, drept de PROPRIETATE, dobandit prin Reconstituire, cota actuala 1/1, cota initiala 1/1	A1
	1) **CUCU ZINA**	

C. Partea III. SARCINI .

Inscrieri privind dezmembramintele dreptului de proprietate, drepturi reale de garanţie şi sarcini	Referinţe
NU SUNT	

Neutilizabil în circuitul civil

Anexa Nr. 1 La Partea I

Teren

Nr cadastral	Suprafaţa (mp)*	Observaţii / Referinţe
	200	

* Suprafaţa este determinată in planul de proiecţie Stereo 70.

DETALII LINIARE IMOBIL



Date referitoare la teren

Crt	Categorie folosinţă	Intra vilan	Suprafaţa (mp)	Tarla	Parcelă	Nr. topo	Observaţii / Referinţe
1	arabil	NU	200	58	2	-	

Lungime Segmente

1) Valorile lungimilor segmentelor sunt obţinute din proiecţie în plan.

Punct început	X / Y	Punct sfârşit	X / Y	Lungime segment (** (m)
1	481.149,606 259.197,932	2	480.846,877 258.939,336	398.141
2	480.846,877 258.939,336	3	480.847,041 258.938,815	0.546
3	480.847,041 258.938,815	4	481.149,954 259.197,568	398.384
4	481.149,954 259.197,568	1	481.149,606 259.197,932	0.503

**** Lungimile segmentelor sunt determinate în planul de proiecţie Stereo 70 şi sunt rotunjite la 1 milimetru.**

Document care conţine date cu caracter personal, protejat de prevederile Regulamentului (UE) nr. 679/2016 şi Legii 190/2018

***** Distanţa dintre puncte este formată din segmente cumulate ce sunt mai mici decât valoarea 1 milimetru.**

Neutilizabil in circuitul civil

DATE DESPRE IMOBILUL NR. 7405

Oficiul de Cadastru şi Publicitate Imobiliară TELEORMAN
Biroul de Cadastru şi Publicitate Imobiliară Alexandria

A. Partea I. Descrierea imobilului

TEREN Extravilan

Adresa: Jud. Teleorman

Nr. Crt	Nr cadastral Nr. topografic	Suprafaţa* (mp)	Observaţii / Referinţe
A1		848	Sector cadastral:17 Teren neimprejmuit;

B. Partea II. Proprietari şi acte

Inscrieri privitoare la dreptul de proprietate şi alte drepturi reale		Referinţe
/		
Act Notarial nr. Certificat de mostenitor 174, din 25/10/2011 emis de NP PAUN PICU;		
B1	Intabulare, drept de PROPRIETATE, dobandit prin Succesiune, cota actuala 1/1, cota initiala 1/1	A1
	1) **VELEA STELIAN-OLEG**	

C. Partea III. SARCINI .

Inscrieri privind dezmembramintele dreptului de proprietate, drepturi reale de garanţie şi sarcini	Referinţe
NU SUNT	

Neutilizabil în circuitul civil

Anexa Nr. 1 La Partea I

Teren

Nr cadastral	Suprafaţa (mp)*	Observaţii / Referinţe
	848	

* Suprafaţa este determinată in planul de proiecţie Stereo 70.

DETALII LINIARE IMOBIL

Date referitoare la teren

Crt	Categorie folosinţă	Intra vilan	Suprafaţa (mp)	Tarla	Parcelă	Nr. topo	Observaţii / Referinţe
1	arabil	NU	848	58	26	-	

Lungime Segmente
1) Valorile lungimilor segmentelor sunt obţinute din proiecţie în plan.

Punct început	X / Y	Punct sfârşit	X / Y	Lungime segment (** (m)
1	481.230,346 259.092,422	2	480.930,314 258.836,13	394.594
2	480.930,314 258.836,13	3	480.930,428 258.835,948	0.215
3	480.930,428 258.835,948	4	480.931,4 258.834,393	1.834
4	480.931,4 258.834,393	5	480.931,465 258.834,289	0.123
5	480.931,465 258.834,289	6	481.231,785 259.090,827	394.973

Document care conţine date cu caracter personal, protejat de prevederile Regulamentului (UE) nr. 679/2016 şi Legii 190/2018

Punct început	X / Y	Punct sfârşit	X / Y	Lungime segment (** (m)
6	481.231,785 259.090,827	7	481.231,703 259.090,917	0.122
7	481.231,703 259.090,917	8	481.230,488 259.092,264	1.814
8	481.230,488 259.092,264	1	481.230,346 259.092,422	0.213

** Lungimile segmentelor sunt determinate în planul de proiecţie Stereo 70 şi sunt rotunjite la 1 milimetru.
*** Distanţa dintre puncte este formată din segmente cumulate ce sunt mai mici decât valoarea 1 milimetru.

Neutilizabil in circuitul civil

DATE DESPRE IMOBILUL NR. 7006

Oficiul de Cadastru şi Publicitate Imobiliară TELEORMAN
Biroul de Cadastru şi Publicitate Imobiliară Alexandria

A. Partea I. Descrierea imobilului

TEREN Necunoscut

Adresa: Loc. Lunca, Str Agronomului, Jud. Teleorman

Nr. Crt	Nr cadastral Nr. topografic	Suprafaţa* (mp)	Observaţii / Referinţe
A1		1.700	Sector cadastral:12 Teren neimprejmuit;

B. Partea II. Proprietari şi acte

Inscrieri privitoare la dreptul de proprietate şi alte drepturi reale		Referinţe
/		
Act Notarial nr. Act de partaj succesoral voluntar 763, din 11/10/2020 emis de NP PAUN PICU;		
B1	Intabulare, drept de PROPRIETATE, dobandit prin Conventie, cota actuala 1/1, cota initiala 1/1	A1
	1) **ATANASIU MARIOARA**	

C. Partea III. SARCINI .

Inscrieri privind dezmembramintele dreptului de proprietate, drepturi reale de garanţie şi sarcini	Referinţe
NU SUNT	

Neutilizabil în circuitul civil

Anexa Nr. 1 La Partea I

Teren

Nr cadastral	Suprafaţa (mp)*	Observaţii / Referinţe
	1.700	

* Suprafaţa este determinată in planul de proiecţie Stereo 70.

DETALII LINIARE IMOBIL

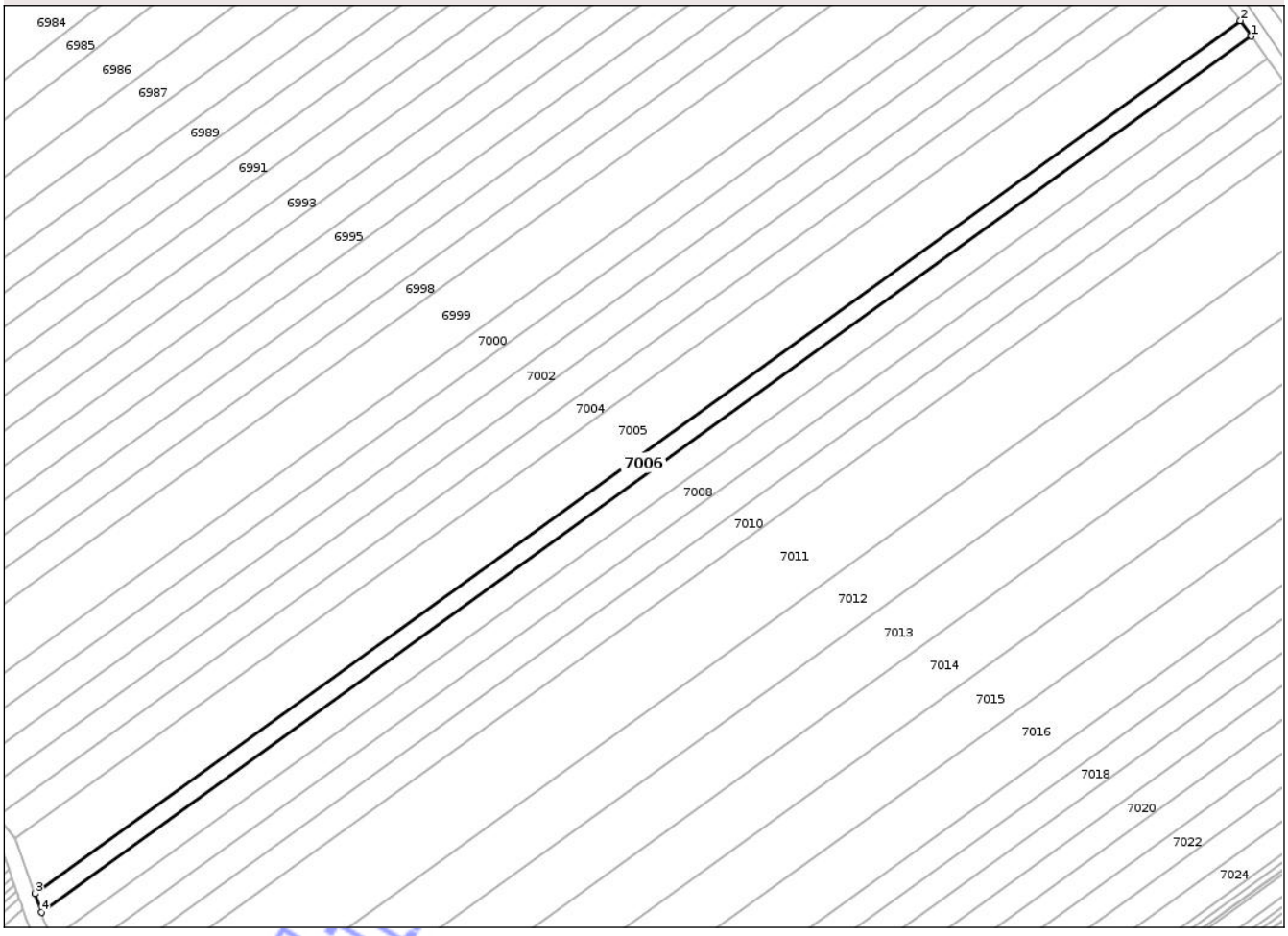

Date referitoare la teren

Crt	Categorie folosinţă	Intra vilan	Suprafaţa (mp)	Tarla	Parcelă	Nr. topo	Observaţii / Referinţe
1	arabil	DA	360	57	18	-	
2	arabil	NU	1.340	57	18	-	

Lungime Segmente
1) Valorile lungimilor segmentelor sunt obţinute din proiecţie în plan.

Punct început	X / Y	Punct sfârşit	X / Y	Lungime segment (** (m)
1	481.828,872 258.936,1	2	481.826,173 258.939,882	4.647
2	481.826,173 258.939,882	3	481.530,255 258.725,876	365.193
3	481.530,255 258.725,876	4	481.531,869 258.721,309	4.844
4	481.531,869 258.721,309	1	481.828,872 258.936,1	366.532

Document care conţine date cu caracter personal, protejat de prevederile Regulamentului (UE) nr. 679/2016 şi Legii 190/2018

**** Lungimile segmentelor sunt determinate în planul de proiecţie Stereo 70 şi sunt rotunjite la 1 milimetru.**
***** Distanţa dintre puncte este formată din segmente cumulate ce sunt mai mici decât valoarea 1 milimetru.**

Neutilizabil in circuitul civil

DATE DESPRE IMOBILUL NR. 7403

Oficiul de Cadastru şi Publicitate Imobiliară TELEORMAN
Biroul de Cadastru şi Publicitate Imobiliară Alexandria

A. Partea I. Descrierea imobilului

TEREN Extravilan

Adresa: Jud. Teleorman

Nr. Crt	Nr cadastral Nr. topografic	Suprafaţa* (mp)	Observaţii / Referinţe
A1		1.451	Sector cadastral:17 Teren neimprejmuit;

B. Partea II. Proprietari şi acte

Inscrieri privitoare la dreptul de proprietate şi alte drepturi reale		Referinţe
/		
Act Administrativ nr. 4201246, din 20/01/2004 emis de CJSDPT Teleorman;		
B1	Intabulare, drept de PROPRIETATE, dobandit prin Reconstituire, cota actuala 1/1, cota initiala 1/1	A1
	1) **MILCICA FLORENTINA** 2) **IVANA IOANA** 3) **IVANA FILEA**	

C. Partea III. SARCINI .

Inscrieri privind dezmembramintele dreptului de proprietate, drepturi reale de garanţie şi sarcini	Referinţe
NU SUNT	

Neutilizabil în circuitul civil

Anexa Nr. 1 La Partea I

Teren

Nr cadastral	Suprafaţa (mp)*	Observaţii / Referinţe
	1.451	

* Suprafaţa este determinată in planul de proiecţie Stereo 70.

DETALII LINIARE IMOBIL



Date referitoare la teren

Crt	Categorie folosinţă	Intra vilan	Suprafaţa (mp)	Tarla	Parcelă	Nr. topo	Observaţii / Referinţe
1	arabil	NU	1.451	58	25	-	

Lungime Segmente
1) Valorile lungimilor segmentelor sunt obţinute din proiecţie în plan.

Punct început	X / Y	Punct sfârşit	X / Y	Lungime segment (** (m)
1	481.229,795 259.099,153	2	480.927,25 258.840,713	397.901
2	480.927,25 258.840,713	3	480.927,994 258.839,842	1.146
3	480.927,994 258.839,842	4	480.928,46 258.839,098	0.878
4	480.928,46 258.839,098	5	480.929,341 258.837,687	1.664
5	480.929,341 258.837,687	6	481.229,608 259.094,179	394.903

Document care conţine date cu caracter personal, protejat de prevederile Regulamentului (UE) nr. 679/2016 şi Legii 190/2018

Punct început	X / Y	Punct sfârşit	X / Y	Lungime segment (** (m)
6	481.229,608 259.094,179	7	481.229,776 259.096,487	2.314
7	481.229,776 259.096,487	8	481.229,909 259.098,318	1.836
8	481.229,909 259.098,318	1	481.229,795 259.099,153	0.842

** Lungimile segmentelor sunt determinate în planul de proiecţie Stereo 70 şi sunt rotunjite la 1 milimetru.
*** Distanţa dintre puncte este formată din segmente cumulate ce sunt mai mici decât valoarea 1 milimetru.

Neutilizabil in circuitul civil

DATE DESPRE IMOBILUL NR. 7304

Oficiul de Cadastru şi Publicitate Imobiliară TELEORMAN
Biroul de Cadastru şi Publicitate Imobiliară Alexandria

A. Partea I. Descrierea imobilului

TEREN Extravilan

Adresa: Jud. Teleorman

Nr. Crt	Nr cadastral Nr. topografic	Suprafaţa* (mp)	Observaţii / Referinţe
A1		1.500	Sector cadastral:15 Teren neimprejmuit;

B. Partea II. Proprietari şi acte

Inscrieri privitoare la dreptul de proprietate şi alte drepturi reale		Referinţe
/		
Act Administrativ nr. 4200313, din 24/11/1995 emis de CJSDPT Teleorman;		
B1	Intabulare, drept de PROPRIETATE, dobandit prin Reconstituire, cota actuala 1/1, cota initiala 1/1	A1
	1) **BROTAC VOICU**, Lipsa CNP DEFUNCT:Da	

C. Partea III. SARCINI .

Inscrieri privind dezmembramintele dreptului de proprietate, drepturi reale de garanţie şi sarcini	Referinţe
NU SUNT	

Neutilizabil în circuitul civil

Anexa Nr. 1 La Partea I

Teren

Nr cadastral	Suprafaţa (mp)*	Observaţii / Referinţe
	1.500	

* Suprafaţa este determinată in planul de proiecţie Stereo 70.

DETALII LINIARE IMOBIL



Date referitoare la teren

Crt	Categorie folosinţă	Intra vilan	Suprafaţa (mp)	Tarla	Parcelă	Nr. topo	Observaţii / Referinţe
1	arabil	NU	1.500	56B	28	-	

Lungime Segmente

1) Valorile lungimilor segmentelor sunt obţinute din proiecţie în plan.

Punct început	X / Y	Punct sfârşit	X / Y	Lungime segment (** (m)
1	480.086,836 259.030,929	2	479.880,796 258.776,664	327.267
2	479.880,796 258.776,664	3	479.881,973 258.775,69	1.528
3	479.881,973 258.775,69	4	479.884,33 258.773,74	3.059
4	479.884,33 258.773,74	5	480.090,065 259.027,628	326.782
5	480.090,065 259.027,628	6	480.087,912 259.029,83	3.079

Document care conţine date cu caracter personal, protejat de prevederile Regulamentului (UE) nr. 679/2016 şi Legii 190/2018

Punct început	X / Y	Punct sfârşit	X / Y	Lungime segment (** (m)
6	480.087,912 259.029,83	1	480.086,836 259.030,929	1.539

** Lungimile segmentelor sunt determinate în planul de proiecţie Stereo 70 şi sunt rotunjite la 1 milimetru.
*** Distanţa dintre puncte este formată din segmente cumulate ce sunt mai mici decât valoarea 1 milimetru.

Neutilizabil in circuitul civil

DATE DESPRE IMOBILUL NR. 7394

Oficiul de Cadastru şi Publicitate Imobiliară TELEORMAN
Biroul de Cadastru şi Publicitate Imobiliară Alexandria

A. Partea I. Descrierea imobilului

TEREN Extravilan

Adresa: Jud. Teleorman

Nr. Crt	Nr cadastral Nr. topografic	Suprafaţa* (mp)	Observaţii / Referinţe
A1		1.300	Sector cadastral:17 Teren neimprejmuit;

B. Partea II. Proprietari şi acte

Inscrieri privitoare la dreptul de proprietate şi alte drepturi reale		Referinţe
/		
Act Notarial nr. Certificat de mostenitor 87, din 02/11/2001 emis de NP BOCAI IOANA;		
B1	Intabulare, drept de PROPRIETATE, dobandit prin Succesiune, cota actuala 1/2, cota initiala 1/2	A1
	1) **TERCI VIORICA**, Lipsa CNP	
B2	Intabulare, drept de PROPRIETATE, dobandit prin Succesiune, cota actuala 1/2, cota initiala 1/2	A1
	1) **CARAGIU NICULINA**	

C. Partea III. SARCINI .

Inscrieri privind dezmembramintele dreptului de proprietate, drepturi reale de garanţie şi sarcini	Referinţe
NU SUNT	

Neutilizabil în circuitul civil

Anexa Nr. 1 La Partea I

Teren

Nr cadastral	Suprafaţa (mp)*	Observaţii / Referinţe
	1.300	

* Suprafaţa este determinată in planul de proiecţie Stereo 70.

DETALII LINIARE IMOBIL



Date referitoare la teren

Crt	Categorie folosinţă	Intra vilan	Suprafaţa (mp)	Tarla	Parcelă	Nr. topo	Observaţii / Referinţe
1	arabil	NU	1.300	58	19	-	

Lungime Segmente
1) Valorile lungimilor segmentelor sunt obţinute din proiecţie în plan.

Punct început	X / Y	Punct sfârşit	X / Y	Lungime segment (** (m)
1	481.218,332 259.123,071	2	480.910,6 258.860,201	404.722
2	480.910,6 258.860,201	3	480.911,885 258.858,698	1.977
3	480.911,885 258.858,698	4	480.912,688 258.857,758	1.236
4	480.912,688 258.857,758	5	481.220,093 259.120,348	404.291
5	481.220,093 259.120,348	6	481.219,419 259.121,399	1.248

Document care conţine date cu caracter personal, protejat de prevederile Regulamentului (UE) nr. 679/2016 şi Legii 190/2018

Punct început	X / Y	Punct sfârşit	X / Y	Lungime segment (** (m)
6	481.219,419 259.121,399	7	481.218,459 259.122,898	1.78
7	481.218,459 259.122,898	1	481.218,332 259.123,071	0.214

**** Lungimile segmentelor sunt determinate în planul de proiecţie Stereo 70 şi sunt rotunjite la 1 milimetru.**
***** Distanţa dintre puncte este formată din segmente cumulate ce sunt mai mici decât valoarea 1 milimetru.**

Neutilizabil in circuitul civil

DATE DESPRE IMOBILUL NR. 7315

Oficiul de Cadastru şi Publicitate Imobiliară TELEORMAN
Biroul de Cadastru şi Publicitate Imobiliară Alexandria

A. Partea I. Descrierea imobilului

TEREN Extravilan

Adresa: Jud. Teleorman

Nr. Crt	Nr cadastral Nr. topografic	Suprafaţa* (mp)	Observaţii / Referinţe
A1		1.500	Sector cadastral:15 Teren neimprejmuit;

B. Partea II. Proprietari şi acte

Inscrieri privitoare la dreptul de proprietate şi alte drepturi reale		Referinţe
/		
Act Administrativ nr. 4200594, din 07/10/1996 emis de CJSDPT Teleorman;		
B1	Intabulare, drept de PROPRIETATE, dobandit prin Reconstituire, cota actuala 1/1, cota initiala 1/1	A1
	1) **TUTUNARU NIŢA** 2) **TUTUNARU STANCU**	

C. Partea III. SARCINI .

Inscrieri privind dezmembramintele dreptului de proprietate, drepturi reale de garanţie şi sarcini	Referinţe
NU SUNT	

Neutilizabil în circuitul civil

Anexa Nr. 1 La Partea I

Teren

Nr cadastral	Suprafaţa (mp)*	Observaţii / Referinţe
	1.500	

* Suprafaţa este determinată in planul de proiecţie Stereo 70.

DETALII LINIARE IMOBIL



Date referitoare la teren

Crt	Categorie folosinţă	Intra vilan	Suprafaţa (mp)	Tarla	Parcelă	Nr. topo	Observaţii / Referinţe
1	arabil	NU	1.500	56B	39	-	

Lungime Segmente

1) Valorile lungimilor segmentelor sunt obţinute din proiecţie în plan.

Punct început	X / Y	Punct sfârşit	X / Y	Lungime segment (** (m)
1	480.126,78 258.990,092	2	480.123,496 258.993,45	4.697
2	480.123,496 258.993,45	3	479.920,925 258.743,466	321.755
3	479.920,925 258.743,466	4	479.924,52 258.740,492	4.666
4	479.924,52 258.740,492	1	480.126,78 258.990,092	321.262

**** Lungimile segmentelor sunt determinate în planul de proiecţie Stereo 70 şi sunt rotunjite la 1 milimetru.**

Document care conţine date cu caracter personal, protejat de prevederile Regulamentului (UE) nr. 679/2016 şi Legii 190/2018

***** Distanţa dintre puncte este formată din segmente cumulate ce sunt mai mici decât valoarea 1 milimetru.**

Neutilizabil in circuitul civil

DATE DESPRE IMOBILUL NR. 7198

Oficiul de Cadastru şi Publicitate Imobiliară TELEORMAN
Biroul de Cadastru şi Publicitate Imobiliară Alexandria

A. Partea I. Descrierea imobilului

TEREN Extravilan

Adresa: Jud. Teleorman

Nr. Crt	Nr cadastral Nr. topografic	Suprafaţa* (mp)	Observaţii / Referinţe
A1		1.500	Sector cadastral:15 Teren neimprejmuit;

B. Partea II. Proprietari şi acte

Inscrieri privitoare la dreptul de proprietate şi alte drepturi reale		Referinţe
/		
Act Administrativ nr. 4201164, din 19/05/2003 emis de CJSDPT Teleorman;		
B1	Intabulare, drept de PROPRIETATE, dobandit prin Reconstituire, cota actuala 1/1, cota initiala 1/1	A1
	1) **CAZANARU CRISTINA**	

C. Partea III. SARCINI .

Inscrieri privind dezmembramintele dreptului de proprietate, drepturi reale de garanţie şi sarcini	Referinţe
NU SUNT	

Neutilizabil în circuitul civil

Anexa Nr. 1 La Partea I

Teren

Nr cadastral	Suprafaţa (mp)*	Observaţii / Referinţe
	1.500	

* Suprafaţa este determinată in planul de proiecţie Stereo 70.

DETALII LINIARE IMOBIL

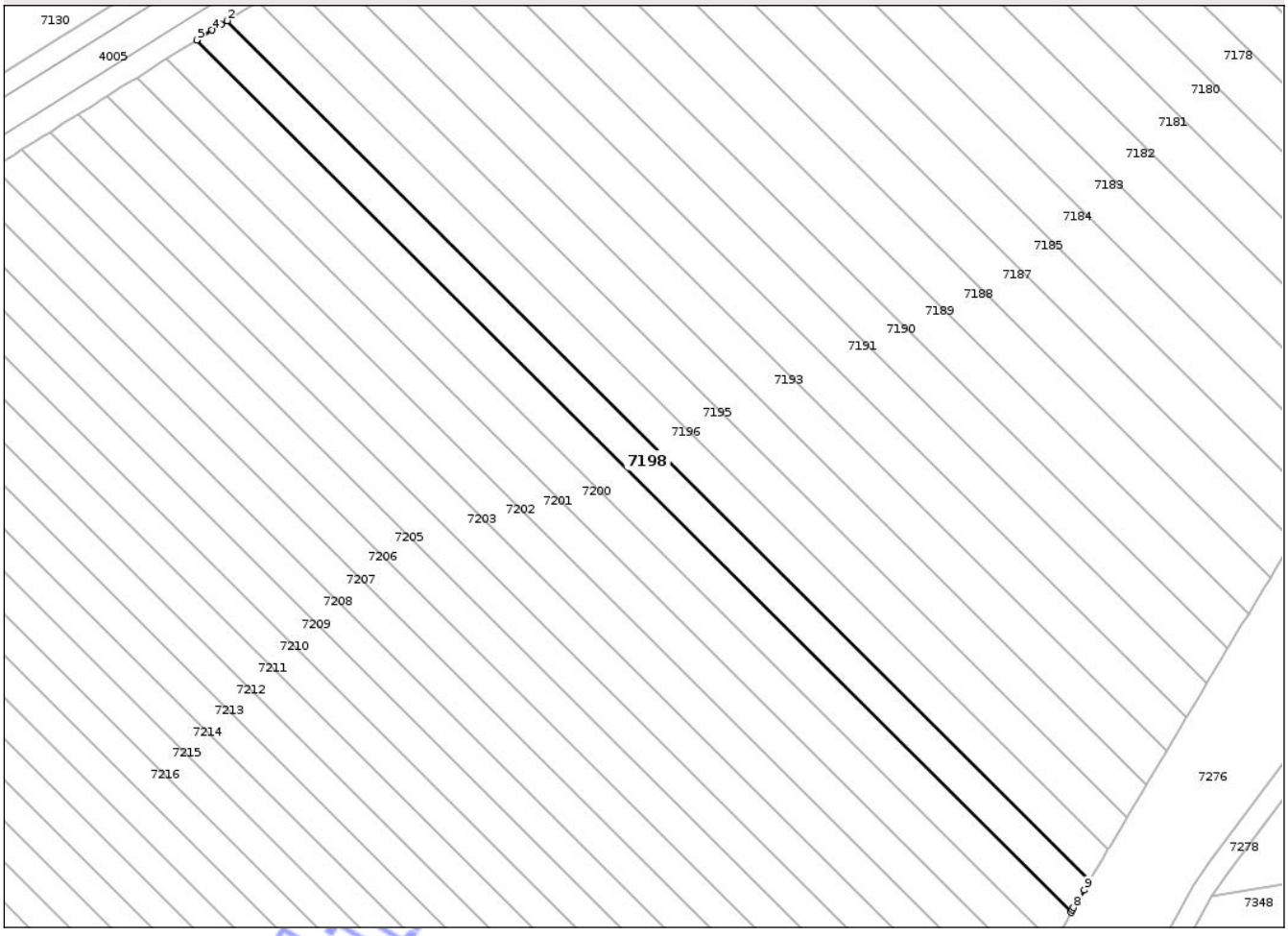

Date referitoare la teren

Crt	Categorie folosinţă	Intra vilan	Suprafaţa (mp)	Tarla	Parcelă	Nr. topo	Observaţii / Referinţe
1	arabil	NU	1.500	56A	43	-	

Lungime Segmente

1) Valorile lungimilor segmentelor sunt obţinute din proiecţie în plan.

Punct început	X / Y	Punct sfârşit	X / Y	Lungime segment (** (m)
1	480.573,021 259.153,946	2	480.412,326 259.314,111	226.882
2	480.412,326 259.314,111	3	480.411,178 259.313,39	1.355
3	480.411,178 259.313,39	4	480.409,513 259.312,346	1.965
4	480.409,513 259.312,346	5	480.406,619 259.310,529	3.417
5	480.406,619 259.310,529	6	480.569,583 259.148,104	230.085

Document care conţine date cu caracter personal, protejat de prevederile Regulamentului (UE) nr. 679/2016 şi Legii 190/2018

Punct început	X / Y	Punct sfârşit	X / Y	Lungime segment (** (m)
6	480.569,583 259.148,104	7	480.569,855 259.148,59	0.557
7	480.569,855 259.148,59	8	480.570,076 259.148,986	0.453
8	480.570,076 259.148,986	9	480.572,044 259.152,301	3.855
9	480.572,044 259.152,301	1	480.573,021 259.153,946	1.914

**** Lungimile segmentelor sunt determinate în planul de proiecţie Stereo 70 şi sunt rotunjite la 1 milimetru.**
***** Distanţa dintre puncte este formată din segmente cumulate ce sunt mai mici decât valoarea 1 milimetru.**

Neutilizabil in circuitul civil

DATE DESPRE IMOBILUL NR. 6946

Oficiul de Cadastru şi Publicitate Imobiliară TELEORMAN
Biroul de Cadastru şi Publicitate Imobiliară Alexandria

A. Partea I. Descrierea imobilului

TEREN Intravilan

Adresa: Loc. Lunca, Str Marginea, Nr. 37, Jud. Teleorman

Nr. Crt	Nr cadastral Nr. topografic	Suprafaţa* (mp)	Observaţii / Referinţe
A1		Din acte: 1.619 Masurata: 1.573	Sector cadastral:12 Teren neimprejmuit;

Construcţii

Crt	Nr cadastral Nr. topografic	Adresa	Observaţii / Referinţe
A1.1		Loc. Lunca, Str Marginea, Nr. 37, Jud. Teleorman	Nr. niveluri:1; S. construita la sol:111 mp; S. construita desfasurata:111 mp;
A1.2		Loc. Lunca, Str Marginea, Nr. 37, Jud. Teleorman	Nr. niveluri:1; S. construita la sol:78 mp; S. construita desfasurata:78 mp;

B. Partea II. Proprietari şi acte

Inscrieri privitoare la dreptul de proprietate şi alte drepturi reale		Referinţe
/		
Act Administrativ nr. 4200956, din 12/11/2002 emis de CJSDPT Teleorman;		
B1	Intabulare, drept de PROPRIETATE, dobandit prin Reconstituire, cota actuala 1/1, cota initiala 1/1	A1
	1) **CARBUNARU IOZEFINA** 2) **TUTUNARAU STANA** 3) **TOMULEASA VIORICA**	
Act Normativ nr. 7, din 13/03/1996 emis de PARLAMENTUL ROMANIEI;		
B2	Intabulare, drept de PROPRIETATE, dobandit prin Lege, cota actuala 1/1, cota initiala 1/1	A1.1, A1.2
	1) **CARBUNARU IOZEFINA**, Lipsa CNP 2) **TUTUNARAU STANA**, Lipsa CNP 3) **TOMULEASA VIORICA**, Lipsa CNP	

C. Partea III. SARCINI .

Inscrieri privind dezmembramintele dreptului de proprietate, drepturi reale de garanţie şi sarcini	Referinţe
NU SUNT	

Neutilizabil în circuitul civil

Anexa Nr. 1 La Partea I

Teren

Nr cadastral	Suprafaţa (mp)*	Observaţii / Referinţe
	Din acte: 1.619 Masurata: 1.573	

* Suprafaţa este determinată in planul de proiecţie Stereo 70.

DETALII LINIARE IMOBIL

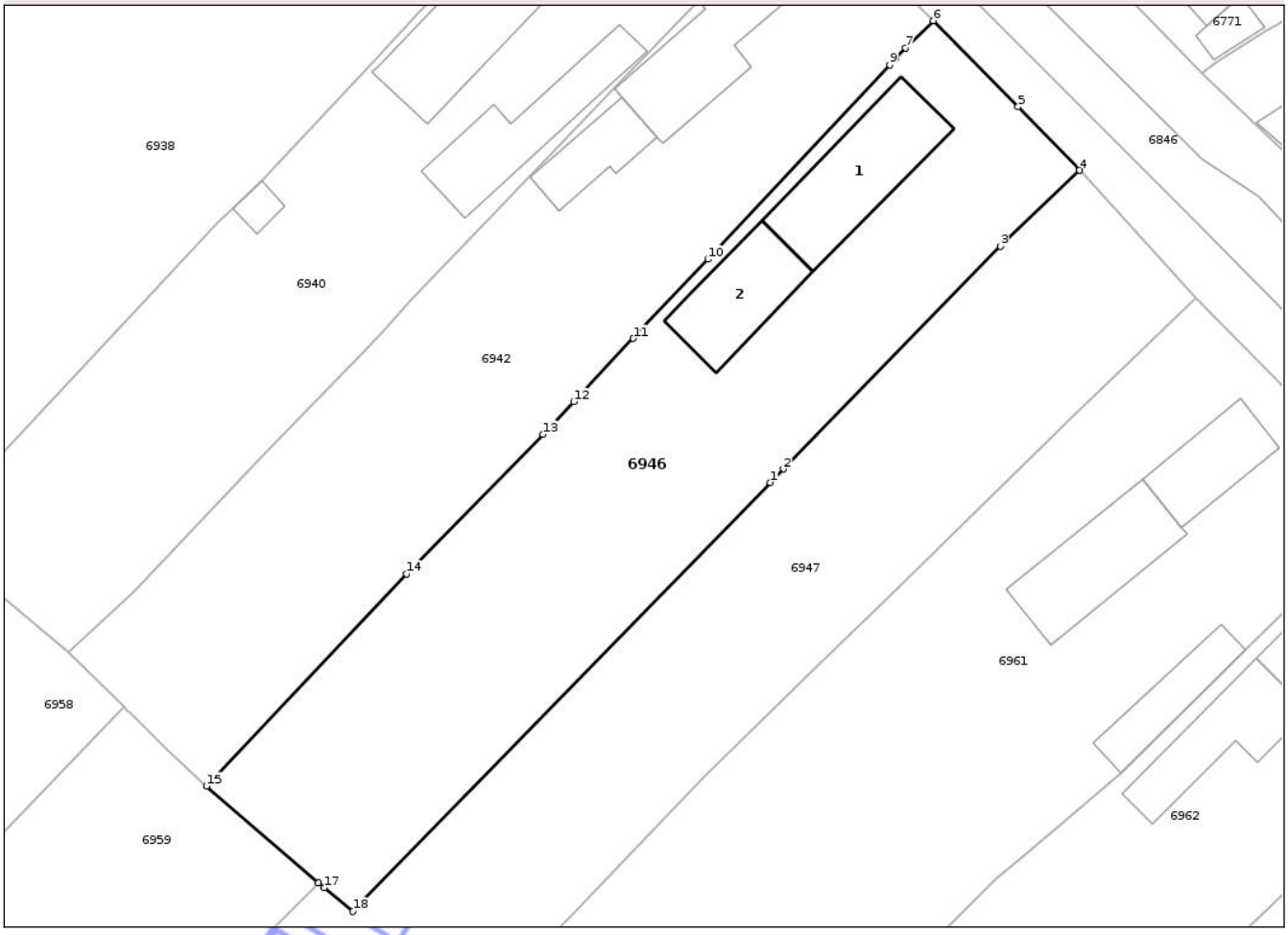

Date referitoare la teren

Crt	Categorie folosință	Intra vilan	Suprafaţa (mp)	Tarla	Parcelă	Nr. topo	Observaţii / Referinţe
1	curti constructii	DA	732	26	2174,2175,2176	-	
2	arabil	DA	841	26	2174,2175,2176	-	

Date referitoare la construcţii

Crt	Număr	Destinaţie construcţie	Supraf. (mp)	Situaţie juridică	Observaţii / Referinţe
A1.1		constructii de locuinte	111	Cu acte	Nr. niveluri:1; S. construita la sol:111 mp; S. construita desfasurata:111 mp;
A1.2		constructii anexa	78	Cu acte	Nr. niveluri:1; S. construita la sol:78 mp; S. construita desfasurata:78 mp;

Lungime Segmente

1) Valorile lungimilor segmentelor sunt obţinute din proiecţie în plan.

Punct început	X / Y	Punct sfârşit	X / Y	Lungime segment (** (m)
1	481.385,017 259.282,989	2	481.386,165 259.284,168	1.646

Punct început	X / Y	Punct sfârşit	X / Y	Lungime segment (** (m)
2	481.386,165 259.284,168	3	481.405,001 259.303,517	27.003
3	481.405,001 259.303,517	4	481.411,91 259.310,119	9.556
4	481.411,91 259.310,119	5	481.406,551 259.315,632	7.688
5	481.406,551 259.315,632	6	481.399,181 259.323,121	10.507
6	481.399,181 259.323,121	7	481.396,766 259.320,754	3.382
7	481.396,766 259.320,754	8	481.395,875 259.319,801	1.304
8	481.395,875 259.319,801	9	481.395,389 259.319,282	0.711
9	481.395,389 259.319,282	10	481.379,586 259.302,388	23.133
10	481.379,586 259.302,388	11	481.373,112 259.295,506	9.448
11	481.373,112 259.295,506	12	481.367,935 259.290,002	7.556
12	481.367,935 259.290,002	13	481.365,271 259.287,17	3.888
13	481.365,271 259.287,17	14	481.353,393 259.275,036	16.98
14	481.353,393 259.275,036	15	481.335,996 259.256,595	25.352
15	481.335,996 259.256,595	16	481.345,749 259.248,191	12.874
16	481.345,749 259.248,191	17	481.346,229 259.247,778	0.633
17	481.346,229 259.247,778	18	481.348,731 259.245,715	3.243
18	481.348,731 259.245,715	1	481.385,017 259.282,989	52.019

**** Lungimile segmentelor sunt determinate în planul de proiecţie Stereo 70 şi sunt rotunjite la 1 milimetru.**
***** Distanţa dintre puncte este formată din segmente cumulate ce sunt mai mici decât valoarea 1 milimetru.**

Neutilizabil în circuitul civil

DATE DESPRE IMOBILUL NR. 7492

Oficiul de Cadastru şi Publicitate Imobiliară TELEORMAN
Biroul de Cadastru şi Publicitate Imobiliară Alexandria

A. Partea I. Descrierea imobilului

TEREN Extravilan

Adresa: Jud. Teleorman

Nr. Crt	Nr cadastral Nr. topografic	Suprafaţa* (mp)	Observaţii / Referinţe
A1		1.266	Sector cadastral:17 Teren neimprejmuit;

B. Partea II. Proprietari şi acte

Inscrieri privitoare la dreptul de proprietate şi alte drepturi reale		Referinţe
/		
Act Administrativ nr. 4200464, din 14/02/1996 emis de CJSDPT Teleorman;		
B1	Intabulare, drept de PROPRIETATE, dobandit prin Reconstituire, cota actuala 1/1, cota initiala 1/1	A1
	1) **FIERARU FLOAREA**	

C. Partea III. SARCINI .

Inscrieri privind dezmembramintele dreptului de proprietate, drepturi reale de garanţie şi sarcini	Referinţe
NU SUNT	

Neutilizabil în circuitul civil

Anexa Nr. 1 La Partea I

Teren

Nr cadastral	Suprafaţa (mp)*	Observaţii / Referinţe
	1.266	

* Suprafaţa este determinată in planul de proiecţie Stereo 70.

DETALII LINIARE IMOBIL

Date referitoare la teren

Crt	Categorie folosinţă	Intra vilan	Suprafaţa (mp)	Tarla	Parcelă	Nr. topo	Observaţii / Referinţe
1	arabil	NU	1.266	58	120	-	

Lungime Segmente
1) Valorile lungimilor segmentelor sunt obţinute din proiecţie în plan.

Punct început	X / Y	Punct sfârşit	X / Y	Lungime segment (** (m)
1	481.388,916 258.914,14	2	481.102,017 258.669,066	377.323
2	481.102,017 258.669,066	3	481.102,868 258.667,956	1.399
3	481.102,868 258.667,956	4	481.104,06 258.666,4	1.96
4	481.104,06 258.666,4	5	481.391,178 258.911,661	377.612
5	481.391,178 258.911,661	6	481.389,858 258.913,108	1.959

Document care conţine date cu caracter personal, protejat de prevederile Regulamentului (UE) nr. 679/2016 şi Legii 190/2018

Punct început	X / Y	Punct sfârşit	X / Y	Lungime segment (** (m)
6	481.389,858 258.913,108	1	481.388,916 258.914,14	1.397

** Lungimile segmentelor sunt determinate în planul de proiecţie Stereo 70 şi sunt rotunjite la 1 milimetru.
*** Distanţa dintre puncte este formată din segmente cumulate ce sunt mai mici decât valoarea 1 milimetru.

Neutilizabil in circuitul civil

DATE DESPRE IMOBILUL NR. 7441

Oficiul de Cadastru şi Publicitate Imobiliară TELEORMAN
Biroul de Cadastru şi Publicitate Imobiliară Alexandria

A. Partea I. Descrierea imobilului

TEREN Extravilan

Adresa: Jud. Teleorman

Nr. Crt	Nr cadastral Nr. topografic	Suprafaţa* (mp)	Observaţii / Referinţe
A1		755	Sector cadastral:17 Teren neimprejmuit;

B. Partea II. Proprietari şi acte

Inscrieri privitoare la dreptul de proprietate şi alte drepturi reale		Referinţe
/		
Act Administrativ nr. 4200417, din 11/01/1996 emis de CJSDPT Teleorman;		
B1	Intabulare, drept de PROPRIETATE, dobandit prin Reconstituire, cota actuala 1/1, cota initiala 1/1	A1
	1) **ROBITU ARISTIŢA**	

C. Partea III. SARCINI .

Inscrieri privind dezmembramintele dreptului de proprietate, drepturi reale de garanţie şi sarcini	Referinţe
NU SUNT	

Neutilizabil în circuitul civil

Anexa Nr. 1 La Partea I

Teren

Nr cadastral	Suprafaţa (mp)*	Observaţii / Referinţe
	755	

* Suprafaţa este determinată in planul de proiecţie Stereo 70.

DETALII LINIARE IMOBIL

Date referitoare la teren

Crt	Categorie folosinţă	Intra vilan	Suprafaţa (mp)	Tarla	Parcelă	Nr. topo	Observaţii / Referinţe
1	arabil	NU	755	58	63	-	

Lungime Segmente

1) Valorile lungimilor segmentelor sunt obţinute din proiecţie în plan.

Punct început	X / Y	Punct sfârşit	X / Y	Lungime segment (** (m)
1	481.288,461 259.034,228	2	480.984,969 258.774,979	399.146
2	480.984,969 258.774,979	3	480.985,436 258.774,492	0.675
3	480.985,436 258.774,492	4	480.985,817 258.774,096	0.55
4	480.985,817 258.774,096	5	480.986,281 258.773,612	0.67
5	480.986,281 258.773,612	6	481.289,642 259.032,748	398.973

Document care conţine date cu caracter personal, protejat de prevederile Regulamentului (UE) nr. 679/2016 şi Legii 190/2018

Punct început	X / Y	Punct sfârşit	X / Y	Lungime segment (** (m)
6	481.289,642 259.032,748	7	481.289,224 259.033,271	0.67
7	481.289,224 259.033,271	8	481.288,882 259.033,701	0.549
8	481.288,882 259.033,701	1	481.288,461 259.034,228	0.674

**** Lungimile segmentelor sunt determinate în planul de proiecţie Stereo 70 şi sunt rotunjite la 1 milimetru.**
***** Distanţa dintre puncte este formată din segmente cumulate ce sunt mai mici decât valoarea 1 milimetru.**

Neutilizabil in circuitul civil

DATE DESPRE IMOBILUL NR. 6769

Oficiul de Cadastru şi Publicitate Imobiliară TELEORMAN
Biroul de Cadastru şi Publicitate Imobiliară Alexandria

A. Partea I. Descrierea imobilului

TEREN Intravilan

Adresa: Loc. Lunca, Str Stadionului, Nr. 29, Jud. Teleorman

Nr. Crt	Nr cadastral Nr. topografic	Suprafaţa* (mp)	Observaţii / Referinţe
A1		Din acte: 4.213 Masurata: 2.518	Sector cadastral:11 Teren neimprejmuit;

Construcţii

Crt	Nr cadastral Nr. topografic	Adresa	Observaţii / Referinţe
A1.1		Loc. Lunca, Str Stadionului, Nr. 29, Jud. Teleorman	Nr. niveluri:1; S. construita la sol:79 mp; S. construita desfasurata:79 mp;
A1.2		Loc. Lunca, Str Stadionului, Nr. 29, Jud. Teleorman	Nr. niveluri:1; S. construita la sol:89 mp; S. construita desfasurata:89 mp;

B. Partea II. Proprietari şi acte

Inscrieri privitoare la dreptul de proprietate şi alte drepturi reale		Referinţe
/		
Act Administrativ nr. 4200048, din 03/03/1995 emis de CJSDPT Teleorman;		
B1	Intabulare, drept de PROPRIETATE, dobandit prin Reconstituire, cota actuala 1/1, cota initiala 1/1	A1
	1) **GHEORGHITA TUDOR**	
Act Normativ nr. 7, din 13/03/1996 emis de PARLAMENTUL ROMANIEI;		
B2	Intabulare, drept de PROPRIETATE, dobandit prin Lege, cota actuala 1/1, cota initiala 1/1	A1.1, A1.2
	1) **GHEORGHITA TUDOR**, Lipsa CNP	

C. Partea III. SARCINI .

Inscrieri privind dezmembramintele dreptului de proprietate, drepturi reale de garanţie şi sarcini	Referinţe
NU SUNT	

Neautorizat în circuitul civil

Anexa Nr. 1 La Partea I

Teren

Nr cadastral	Suprafaţa (mp)*	Observaţii / Referinţe
	Din acte: 4.213 Masurata: 2.518	

* Suprafaţa este determinată in planul de proiecţie Stereo 70.

DETALII LINIARE IMOBIL

Date referitoare la teren

Crt	Categorie folosinţă	Intra vilan	Suprafaţa (mp)	Tarla	Parcelă	Nr. topo	Observaţii / Referinţe
1	curti constructii	DA	806	11	788,789	-	
2	arabil	DA	1.712	11	788,789	-	

Date referitoare la construcţii

Crt	Număr	Destinaţie construcţie	Supraf. (mp)	Situaţie juridică	Observaţii / Referinţe
A1.1		constructii de locuinte	79	Cu acte	Nr. niveluri:1; S. construita la sol:79 mp; S. construita desfasurata:79 mp;
A1.2		constructii anexa	89	Cu acte	Nr. niveluri:1; S. construita la sol:89 mp; S. construita desfasurata:89 mp;

Lungime Segmente

1) Valorile lungimilor segmentelor sunt obţinute din proiecţie în plan.

Punct început	X / Y	Punct sfârşit	X / Y	Lungime segment (** (m)
1	481.369,706 259.602,337	2	481.379,307 259.609,172	11.785
3	481.385,002 259.612,641	4	481.381,959 259.617,814	6.002

Punct început	X / Y	Punct sfârşit	X / Y	Lungime segment (** (m)
2	481.379,307 259.609,172	3	481.385,002 259.612,641	6.668
4	481.381,959 259.617,814	5	481.370,904 259.634,053	19.645

Document care conţine date cu caracter personal, protejat de prevederile Regulamentului (UE) nr. 679/2016 şi Legii 190/2018

Punct început	X / Y	Punct sfârşit	X / Y	Lungime segment (** (m)
5	481.370,904 259.634,053	6	481.360,334 259.649,88	19.032
7	481.357,642 259.653,761	8	481.354,859 259.657,772	4.882
9	481.348,056 259.668,859	10	481.343,761 259.674,973	7.472
11	481.339,978 259.681,143	12	481.334,824 259.688,575	9.044
13	481.329,021 259.684,803	14	481.314,921 259.675,805	16.726
15	481.313,95 259.675,177	16	481.312,98 259.674,55	1.156
17	481.314,896 259.671,554	18	481.314,708 259.671,434	0.224
19	481.314,104 259.671,048	20	481.320,686 259.660,65	12.306
21	481.323,099 259.656,791	22	481.323,664 259.655,915	1.043
23	481.325,9 259.652,45	24	481.361,474 259.597,032	65.853

Punct început	X / Y	Punct sfârşit	X / Y	Lungime segment (** (m)
6	481.360,334 259.649,88	7	481.357,642 259.653,761	4.723
8	481.354,859 259.657,772	9	481.348,056 259.668,859	13.008
10	481.343,761 259.674,973	11	481.339,978 259.681,143	7.237
12	481.334,824 259.688,575	13	481.329,021 259.684,803	6.921
14	481.314,921 259.675,805	15	481.313,95 259.675,177	1.156
16	481.312,98 259.674,55	17	481.314,896 259.671,554	3.556
18	481.314,708 259.671,434	19	481.314,104 259.671,048	0.716
20	481.320,686 259.660,65	21	481.323,099 259.656,791	4.551
22	481.323,664 259.655,915	23	481.325,9 259.652,45	4.124
24	481.361,474 259.597,032	1	481.369,706 259.602,337	9.793

**** Lungimile segmentelor sunt determinate în planul de proiecţie Stereo 70 şi sunt rotunjite la 1 milimetru.**
***** Distanţa dintre puncte este formată din segmente cumulate ce sunt mai mici decât valoarea 1 milimetru.**

Neutilizabil în circuitul civil

DATE DESPRE IMOBILUL NR. 6948

Oficiul de Cadastru şi Publicitate Imobiliară TELEORMAN
Biroul de Cadastru şi Publicitate Imobiliară Alexandria

A. Partea I. Descrierea imobilului

TEREN Necunoscut

Adresa: Loc. Lunca, Str Marginea, Nr. 55, Jud. Teleorman

Nr. Crt	Nr cadastral Nr. topografic	Suprafaţa* (mp)	Observaţii / Referinţe
A1		6.200	Sector cadastral:12 Teren neimprejmuit;

Construcţii

Crt	Nr cadastral Nr. topografic	Adresa	Observaţii / Referinţe
A1.1		Loc. Lunca, Str Marginea, Nr. 55, Jud. Teleorman	Nr. niveluri:1; S. construita la sol:79 mp; S. construita desfasurata:79 mp;

B. Partea II. Proprietari şi acte

Inscrieri privitoare la dreptul de proprietate şi alte drepturi reale		Referinţe
/		
Act Administrativ nr. 4200077, din 13/03/1995 emis de CJSDPT Teleorman;		
B1	Intabulare, drept de PROPRIETATE, dobandit prin Constituire, cota actuala 1/1, cota initiala 1/1	A1
	1) **TERCI M RADU**, Lipsa CNP	
Act Normativ nr. 7, din 13/03/1996 emis de PARLAMENTUL ROMANIEI;		
B2	Intabulare, drept de PROPRIETATE, dobandit prin Lege, cota actuala 1/1, cota initiala 1/1	A1.1
	1) **TERCI M RADU**, Lipsa CNP	

C. Partea III. SARCINI .

Inscrieri privind dezmembramintele dreptului de proprietate, drepturi reale de garanţie şi sarcini	Referinţe
NU SUNT	

Neutilizabil în circuitul civil

Anexa Nr. 1 La Partea I

Teren

Nr cadastral	Suprafaţa (mp)*	Observaţii / Referinţe
	6.200	

* Suprafaţa este determinată in planul de proiecţie Stereo 70.

DETALII LINIARE IMOBIL

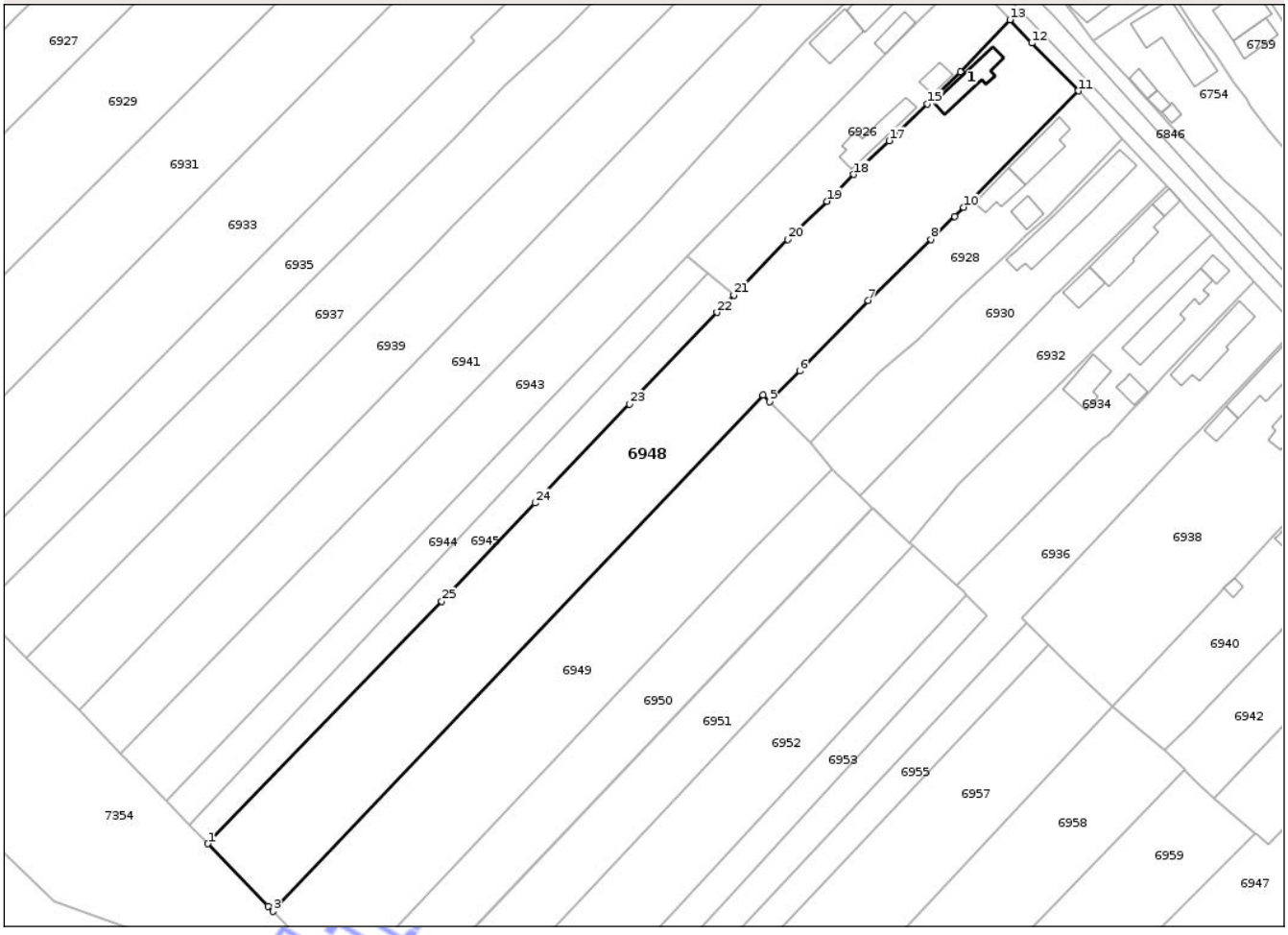

Date referitoare la teren

Crt	Categorie folosinţă	Intra vilan	Suprafaţa (mp)	Tarla	Parcelă	Nr. topo	Observaţii / Referinţe
1	curti constructii	DA	972	26	2200,2201,2202,2203	-	
2	arabil	DA	1.197	26	2200,2201,2202,2203	-	
3	arabil	NU	4.031	26	2200,2201,2202,2203	-	

Date referitoare la construcţii

Crt	Număr	Destinaţie construcţie	Supraf. (mp)	Situaţie juridică	Observaţii / Referinţe
A1.1		constructii de locuinte	79	Cu acte	Nr. niveluri:1; S. construita la sol:79 mp; S. construita desfasurata:79 mp;

Lungime Segmente

1) Valorile lungimilor segmentelor sunt obţinute din proiecţie în plan.

Punct început	X / Y	Punct sfârşit	X / Y	Lungime segment (** (m)
1	481.095,525 259.245,751	2	481.109,894 259.230,868	20.687
3	481.111,103 259.229,615	4	481.228,19 259.352,832	169.976

Punct început	X / Y	Punct sfârşit	X / Y	Lungime segment (** (m)
2	481.109,894 259.230,868	3	481.111,103 259.229,615	1.741
4	481.228,19 259.352,832	5	481.229,785 259.351,231	2.26

Document care conţine date cu caracter personal, protejat de prevederile Regulamentului (UE) nr. 679/2016 şi Legii 190/2018

Punct început	X / Y	Punct sfârşit	X / Y	Lungime segment (** (m)
5	481.229,785 259.351,231	6	481.236,896 259.358,543	10.2
7	481.253,307 259.375,331	8	481.268,259 259.389,898	20.874
9	481.273,951 259.395,443	10	481.276,045 259.397,569	2.984
11	481.303,44 259.425,378	12	481.292,349 259.436,78	15.906
13	481.287,13 259.442,332	14	481.275,276 259.429,919	17.164
15	481.267,341 259.422,303	16	481.259,653 259.414,804	10.739
17	481.258,286 259.413,471	18	481.249,816 259.405,434	11.676
19	481.243,359 259.399,051	20	481.234,103 259.389,901	13.016
21	481.221,134 259.376,677	22	481.217,112 259.372,508	5.793
23	481.196,218 259.350,643	24	481.173,686 259.327,031	32.638
25	481.151,415 259.303,584	1	481.095,525 259.245,751	80.426

Punct început	X / Y	Punct sfârşit	X / Y	Lungime segment (** (m)
6	481.236,896 259.358,543	7	481.253,307 259.375,331	23.477
8	481.268,259 259.389,898	9	481.273,951 259.395,443	7.947
10	481.276,045 259.397,569	11	481.303,44 259.425,378	39.036
12	481.292,349 259.436,78	13	481.287,13 259.442,332	7.62
14	481.275,276 259.429,919	15	481.267,341 259.422,303	10.999
16	481.259,653 259.414,804	17	481.258,286 259.413,471	1.91
18	481.249,816 259.405,434	19	481.243,359 259.399,051	9.079
20	481.234,103 259.389,901	21	481.221,134 259.376,677	18.522
22	481.217,112 259.372,508	23	481.196,218 259.350,643	30.243
24	481.173,686 259.327,031	25	481.151,415 259.303,584	32.338

**** Lungimile segmentelor sunt determinate în planul de proiecţie Stereo 70 şi sunt rotunjite la 1 milimetru.**
***** Distanţa dintre puncte este formată din segmente cumulate ce sunt mai mici decât valoarea 1 milimetru.**

Neutilizabil în circuitul civil

DATE DESPRE IMOBILUL NR. 7411

Oficiul de Cadastru şi Publicitate Imobiliară TELEORMAN
Biroul de Cadastru şi Publicitate Imobiliară Alexandria

A. Partea I. Descrierea imobilului

TEREN Extravilan

Adresa: Jud. Teleorman

Nr. Crt	Nr cadastral Nr. topografic	Suprafaţa* (mp)	Observaţii / Referinţe
A1		116	Sector cadastral:17 Teren neimprejmuit;

B. Partea II. Proprietari şi acte

Inscrieri privitoare la dreptul de proprietate şi alte drepturi reale		Referinţe
/		
Act Administrativ nr. 4200424, din 13/02/1996 emis de CJSDPT Teleorman;		
B1	Intabulare, drept de PROPRIETATE, dobandit prin Reconstituire, cota actuala 1/1, cota initiala 1/1	A1
	1) **BODÎRCĂ A FLOREA** 2) **MIRCEA MARIA** 3) **BUZALĂ IOANA**	

C. Partea III. SARCINI .

Inscrieri privind dezmembramintele dreptului de proprietate, drepturi reale de garanţie şi sarcini	Referinţe
NU SUNT	

Neutilizabil în circuitul civil

Anexa Nr. 1 La Partea I

Teren

Nr cadastral	Suprafaţa (mp)*	Observaţii / Referinţe
	116	

* Suprafaţa este determinată in planul de proiecţie Stereo 70.

DETALII LINIARE IMOBIL

Date referitoare la teren

Crt	Categorie folosinţă	Intra vilan	Suprafaţa (mp)	Tarla	Parcelă	Nr. topo	Observaţii / Referinţe
1	arabil	NU	116	58	31	-	

Lungime Segmente

1) Valorile lungimilor segmentelor sunt obţinute din proiecţie în plan.

Punct început	X / Y	Punct sfârşit	X / Y	Lungime segment (** (m)
1	481.242,214 259.080,315	2	480.939,827 258.822,011	397.692
2	480.939,827 258.822,011	3	480.940,029 258.821,8	0.292
3	480.940,029 258.821,8	4	481.242,434 259.080,119	397.716
4	481.242,434 259.080,119	1	481.242,214 259.080,315	0.294

**** Lungimile segmentelor sunt determinate în planul de proiecţie Stereo 70 şi sunt rotunjite la 1 milimetru.**

Document care conţine date cu caracter personal, protejat de prevederile Regulamentului (UE) nr. 679/2016 şi Legii 190/2018

***** Distanţa dintre puncte este formată din segmente cumulate ce sunt mai mici decât valoarea 1 milimetru.**

Neutilizabil in circuitul civil

DATE DESPRE IMOBILUL NR. 7166

Oficiul de Cadastru şi Publicitate Imobiliară TELEORMAN
Biroul de Cadastru şi Publicitate Imobiliară Alexandria

A. Partea I. Descrierea imobilului

TEREN Extravilan

Adresa: Jud. Teleorman

Nr. Crt	Nr cadastral Nr. topografic	Suprafaţa* (mp)	Observaţii / Referinţe
A1		1.500	Sector cadastral:15 Teren neimprejmuit;

B. Partea II. Proprietari şi acte

Inscrieri privitoare la dreptul de proprietate şi alte drepturi reale		Referinţe
/		
Act Notarial nr. Contract de intretinere 309, din 05/02/1999 emis de NP PAUN PICU;		
B1	Intabulare, drept de PROPRIETATE, dobandit prin Conventie, cota actuala 1/1, cota initiala 1/1	A1
	1) **CARBUNARU FLOREA** 2) **CARBUNARU ELENA**, Lipsa CNP	

C. Partea III. SARCINI .

Inscrieri privind dezmembramintele dreptului de proprietate, drepturi reale de garanţie şi sarcini	Referinţe
NU SUNT	

Neutilizabil în circuitul civil

Anexa Nr. 1 La Partea I

Teren

Nr cadastral	Suprafaţa (mp)*	Observaţii / Referinţe
	1.500	

* Suprafaţa este determinată in planul de proiecţie Stereo 70.

DETALII LINIARE IMOBIL

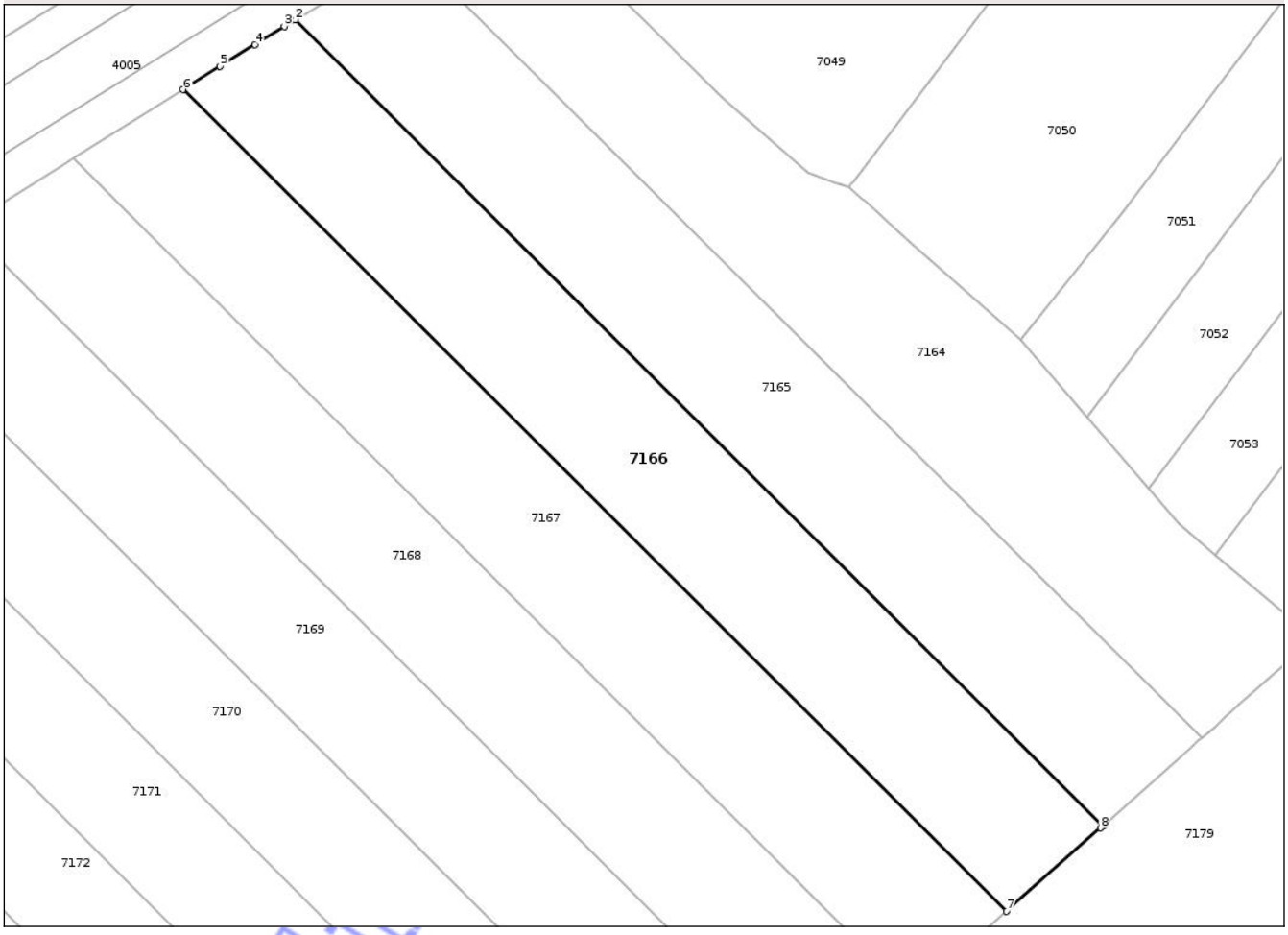

Date referitoare la teren

Crt	Categorie folosinţă	Intra vilan	Suprafaţa (mp)	Tarla	Parcelă	Nr. topo	Observaţii / Referinţe
1	arabil	NU	1.500	56A	9	-	

Lungime Segmente

1) Valorile lungimilor segmentelor sunt obţinute din proiecţie în plan.

Punct început	X / Y	Punct sfârşit	X / Y	Lungime segment (** (m)
1	480.723,341 259.377,244	2	480.642,071 259.458,245	114.743
2	480.642,071 259.458,245	3	480.640,968 259.457,57	1.294
3	480.640,968 259.457,57	4	480.638,02 259.455,767	3.455
4	480.638,02 259.455,767	5	480.634,503 259.453,56	4.152
5	480.634,503 259.453,56	6	480.630,78 259.451,223	4.396

Document care conţine date cu caracter personal, protejat de prevederile Regulamentului (UE) nr. 679/2016 şi Legii 190/2018

Punct început	X / Y	Punct sfârşit	X / Y	Lungime segment (** (m)
6	480.630,78 259.451,223	7	480.713,633 259.368,644	116.978
7	480.713,633 259.368,644	8	480.723,097 259.377,027	12.643
8	480.723,097 259.377,027	1	480.723,341 259.377,244	0.326

**** Lungimile segmentelor sunt determinate în planul de proiecţie Stereo 70 şi sunt rotunjite la 1 milimetru.**
***** Distanţa dintre puncte este formată din segmente cumulate ce sunt mai mici decât valoarea 1 milimetru.**

Neutilizabil in circuitul civil

DATE DESPRE IMOBILUL NR. 7322

Oficiul de Cadastru şi Publicitate Imobiliară TELEORMAN
Biroul de Cadastru şi Publicitate Imobiliară Alexandria

A. Partea I. Descrierea imobilului

TEREN Extravilan

Adresa: Jud. Teleorman

Nr. Crt	Nr cadastral Nr. topografic	Suprafaţa* (mp)	Observaţii / Referinţe
A1		1.500	Sector cadastral:15 Teren neimprejmuit;

B. Partea II. Proprietari şi acte

Inscrieri privitoare la dreptul de proprietate şi alte drepturi reale		Referinţe
/		
Act Notarial nr. Certificat de mostenitor 3, din 12/01/2018 emis de NP PAUN PICU;		
B1	Intabulare, drept de PROPRIETATE, dobandit prin Succesiune, cota actuala 1/1, cota initiala 1/1	A1
	1) **CARBUNARU FLORICEL**	

C. Partea III. SARCINI .

Inscrieri privind dezmembramintele dreptului de proprietate, drepturi reale de garanţie şi sarcini	Referinţe
NU SUNT	

Neutilizabil în circuitul civil

Anexa Nr. 1 La Partea I

Teren

Nr cadastral	Suprafaţa (mp)*	Observaţii / Referinţe
	1.500	

* Suprafaţa este determinată in planul de proiecţie Stereo 70.

DETALII LINIARE IMOBIL

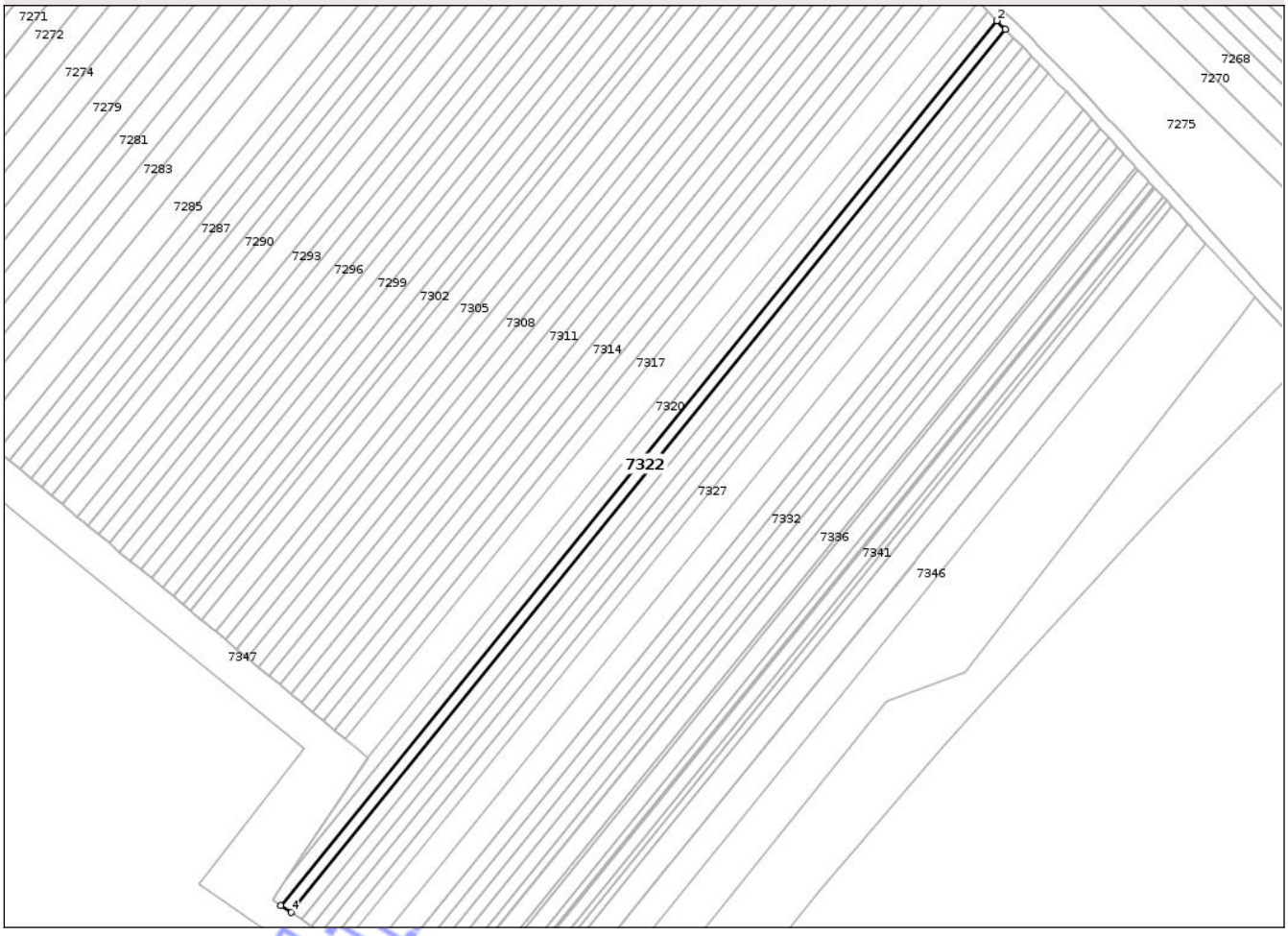

Date referitoare la teren

Crt	Categorie folosinţă	Intra vilan	Suprafaţa (mp)	Tarla	Parcelă	Nr. topo	Observaţii / Referinţe
1	arabil	NU	1.500	56 B	49	-	

Lungime Segmente

1) Valorile lungimilor segmentelor sunt obţinute din proiecţie în plan.

Punct început	X / Y	Punct sfârşit	X / Y	Lungime segment (** (m)
1	480.148,707 258.967,675	2	480.145,882 258.970,563	4.04
2	480.145,882 258.970,563	3	479.910,32 258.679,866	374.158
3	479.910,32 258.679,866	4	479.913,67 258.677,626	4.03
4	479.913,67 258.677,626	1	480.148,707 258.967,675	373.324

**** Lungimile segmentelor sunt determinate în planul de proiecţie Stereo 70 şi sunt rotunjite la 1 milimetru.**

Document care conţine date cu caracter personal, protejat de prevederile Regulamentului (UE) nr. 679/2016 şi Legii 190/2018

***** Distanţa dintre puncte este formată din segmente cumulate ce sunt mai mici decât valoarea 1 milimetru.**

Neutilizabil in circuitul civil

DATE DESPRE IMOBILUL NR. 7024

Oficiul de Cadastru şi Publicitate Imobiliară TELEORMAN
Biroul de Cadastru şi Publicitate Imobiliară Alexandria

A. Partea I. Descrierea imobilului

TEREN Necunoscut

Adresa: Loc. Lunca, Str Agronomului, Jud. Teleorman

Nr. Crt	Nr cadastral Nr. topografic	Suprafaţa* (mp)	Observaţii / Referinţe
A1		2.500	Sector cadastral:12 Teren neimprejmuit;

B. Partea II. Proprietari şi acte

Inscrieri privitoare la dreptul de proprietate şi alte drepturi reale		Referinţe
/		
Act Administrativ nr. 42-00740, din 11/02/2002 emis de CJSDPT Teleorman;		
B1	Intabulare, drept de PROPRIETATE, dobandit prin Reconstituire, cota actuala 1/1, cota initiala 1/1	A1
	1) **LIŢĂ COSTICĂ** DEFUNCT:Da	

C. Partea III. SARCINI .

Inscrieri privind dezmembramintele dreptului de proprietate, drepturi reale de garanţie şi sarcini	Referinţe
NU SUNT	

Neutilizabil în circuitul civil

Anexa Nr. 1 La Partea I

Teren

Nr cadastral	Suprafaţa (mp)*	Observaţii / Referinţe
	2.500	

* Suprafaţa este determinată in planul de proiecţie Stereo 70.

DETALII LINIARE IMOBIL

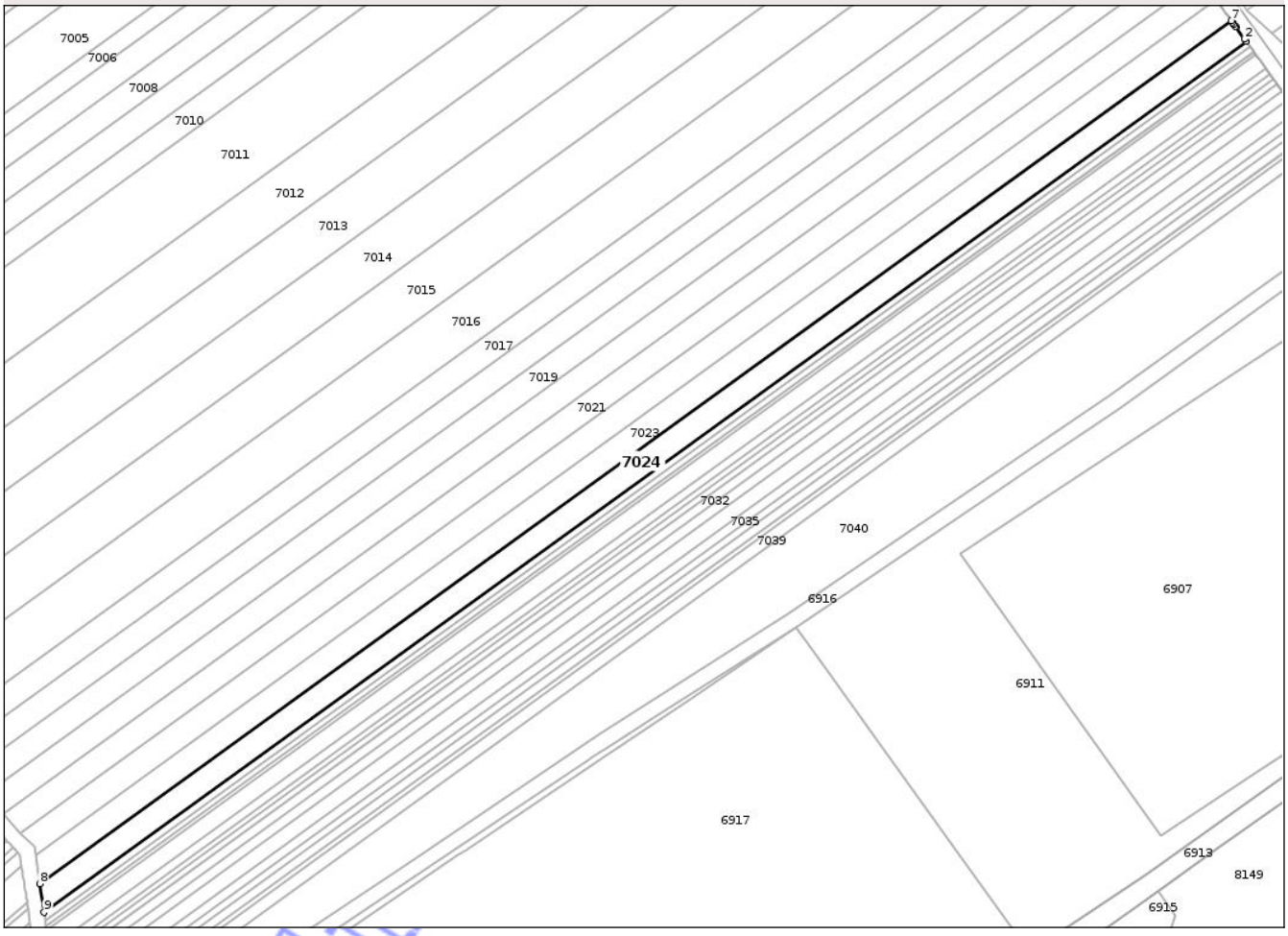

Date referitoare la teren

Crt	Categorie folosinţă	Intra vilan	Suprafaţa (mp)	Tarla	Parcelă	Nr. topo	Observaţii / Referinţe
1	arabil	DA	554	57	42	-	
2	arabil	NU	1.946	57	42	-	

Lungime Segmente

1) Valorile lungimilor segmentelor sunt obţinute din proiecţie în plan.

Punct început	X / Y	Punct sfârşit	X / Y	Lungime segment (** (m)
1	481.925,766 258.800,258	2	481.925,3 258.800,894	0.788
2	481.925,3 258.800,894	3	481.923,037 258.803,978	3.826
3	481.923,037 258.803,978	4	481.922,921 258.804,136	0.196
4	481.922,921 258.804,136	5	481.922,528 258.804,672	0.665

Document care conţine date cu caracter personal, protejat de prevederile Regulamentului (UE) nr. 679/2016 şi Legii 190/2018

Punct început	X / Y	Punct sfârşit	X / Y	Lungime segment (** (m)
5	481.922,528 258.804,672	6	481.922,176 258.805,194	0.629
6	481.922,176 258.805,194	7	481.921,891 258.805,615	0.509
7	481.921,891 258.805,615	8	481.616,854 258.585,014	376.447
8	481.616,854 258.585,014	9	481.617,968 258.577,66	7.438
9	481.617,968 258.577,66	1	481.925,766 258.800,258	379.855

**** Lungimile segmentelor sunt determinate în planul de proiecţie Stereo 70 şi sunt rotunjite la 1 milimetru.**
***** Distanţa dintre puncte este formată din segmente cumulate ce sunt mai mici decât valoarea 1 milimetru.**

Neutilizabil in circuitul civil

DATE DESPRE IMOBILUL NR. 6785

Oficiul de Cadastru şi Publicitate Imobiliară TELEORMAN
Biroul de Cadastru şi Publicitate Imobiliară Alexandria

A. Partea I. Descrierea imobilului

TEREN Intravilan

Adresa: Loc. Lunca, Str Ghioceilor, Nr. 29, Jud. Teleorman

Nr. Crt	Nr cadastral Nr. topografic	Suprafaţa* (mp)	Observaţii / Referinţe
A1		Din acte: 1.675 Masurata: 1.717	Sector cadastral:11 Teren imprejmuit;

Construcţii

Crt	Nr cadastral Nr. topografic	Adresa	Observaţii / Referinţe
A1.1		Loc. Lunca, Str Ghioceilor, Nr. 29, Jud. Teleorman	Nr. niveluri:1; S. construita la sol:74 mp; S. construita desfasurata:74 mp;
A1.2		Loc. Lunca, Str Ghioceilor, Nr. 29, Jud. Teleorman	Nr. niveluri:1; S. construita la sol:104 mp; S. construita desfasurata:104 mp;
A1.3		Loc. Lunca, Str Ghioceilor, Nr. 29, Jud. Teleorman	Nr. niveluri:1; S. construita la sol:29 mp; S. construita desfasurata:29 mp;

B. Partea II. Proprietari şi acte

Inscrieri privitoare la dreptul de proprietate şi alte drepturi reale		Referinţe
/		
Act Notarial nr. Certificat suplimentar de mostenitor 53, din 18/03/2024 emis de NP PAUN PICU (Certificat de mostenitor nr.52/18.03.2024, emis de NP Paun Picu);		
B1	Intabulare, drept de PROPRIETATE, dobandit prin Succesiune, cota actuala 1/1, cota initiala 1/1	A1, A1.1, A1.2, A1.3
	1) **CHIRITA IONUT-CATALIN**	

C. Partea III. SARCINI .

Inscrieri privind dezmembramintele dreptului de proprietate, drepturi reale de garanţie şi sarcini	Referinţe
NU SUNT	

Neutilizabil în circuitul civil

Anexa Nr. 1 La Partea I

Teren

Nr cadastral	Suprafaţa (mp)*	Observaţii / Referinţe
	Din acte: 1.675 Masurata: 1.717	

* Suprafaţa este determinată in planul de proiecţie Stereo 70.

DETALII LINIARE IMOBIL

Date referitoare la teren

Crt	Categorie folosinţă	Intra vilan	Suprafaţa (mp)	Tarla	Parcelă	Nr. topo	Observaţii / Referinţe
1	curti constructii	DA	882	15	1163,1164,1165	-	
2	arabil	DA	835	15	1163,1164,1165	-	

Date referitoare la construcţii

Crt	Număr	Destinaţie construcţie	Supraf. (mp)	Situaţie juridică	Observaţii / Referinţe
A1.1		constructii de locuinte	74	Cu acte	Nr. niveluri:1; S. construita la sol:74 mp; S. construita desfasurata:74 mp;
A1.2		constructii anexa	104	Cu acte	Nr. niveluri:1; S. construita la sol:104 mp; S. construita desfasurata:104 mp;
A1.3		constructii anexa	29	Cu acte	Nr. niveluri:1; S. construita la sol:29 mp; S. construita desfasurata:29 mp;

Lungime Segmente

1) Valorile lungimilor segmentelor sunt obţinute din proiecţie în plan.

Punct început	X / Y	Punct sfârşit	X / Y	Lungime segment (** (m)
1	481.520,694 259.275,507	2	481.532,167 259.282,77	13.579

Document care conţine date cu caracter personal, protejat de prevederile Regulamentului (UE) nr. 679/2016 şi Legii 190/2018

Punct început	X / Y	Punct sfârşit	X / Y	Lungime segment (** (m)
2	481.532,167 259.282,77	3	481.520,376 259.305,801	25.874
3	481.520,376 259.305,801	4	481.513,605 259.315,86	12.125
4	481.513,605 259.315,86	5	481.503,052 259.331,535	18.896
5	481.503,052 259.331,535	6	481.496,411 259.341,343	11.845
6	481.496,411 259.341,343	7	481.491,92 259.347,746	7.821
7	481.491,92 259.347,746	8	481.482,934 259.341,815	10.767
8	481.482,934 259.341,815	9	481.473,026 259.335,085	11.978
9	481.473,026 259.335,085	10	481.485,791 259.315,35	23.504
10	481.485,791 259.315,35	11	481.491,199 259.307,495	9.537
11	481.491,199 259.307,495	12	481.493,766 259.303,867	4.444
12	481.493,766 259.303,867	13	481.498,172 259.297,64	7.628
13	481.498,172 259.297,64	14	481.512,374 259.276,563	25.416
14	481.512,374 259.276,563	15	481.514,996 259.272,671	4.693
15	481.514,996 259.272,671	1	481.520,694 259.275,507	6.365

**** Lungimile segmentelor sunt determinate în planul de proiecţie Stereo 70 şi sunt rotunjite la 1 milimetru.**
***** Distanţa dintre puncte este formată din segmente cumulate ce sunt mai mici decât valoarea 1 milimetru.**

Neutilizabil în circuitul civil

DATE DESPRE IMOBILUL NR. 7425

Oficiul de Cadastru şi Publicitate Imobiliară TELEORMAN
Biroul de Cadastru şi Publicitate Imobiliară Alexandria

A. Partea I. Descrierea imobilului

TEREN Extravilan

Adresa: Jud. Teleorman

Nr. Crt	Nr cadastral Nr. topografic	Suprafaţa* (mp)	Observaţii / Referinţe
A1		952	Sector cadastral:17 Teren neimprejmuit;

B. Partea II. Proprietari şi acte

Inscrieri privitoare la dreptul de proprietate şi alte drepturi reale		Referinţe
/		
Act Administrativ nr. 4200487, din 11/03/1996 emis de CJSDPT Teleorman;		
B1	Intabulare, drept de PROPRIETATE, dobandit prin Reconstituire, cota actuala 1/1, cota initiala 1/1	A1
	1) **STRECHE NICULINA** 2) **ALAN VICTORIA** 3) **SAFTERE LEANA** 4) **CIUCIUMIŞ FLORINA** 5) **STRECHE RADU** 6) **MITRANA ILINCA**	

C. Partea III. SARCINI .

Inscrieri privind dezmembramintele dreptului de proprietate, drepturi reale de garanţie şi sarcini	Referinţe
NU SUNT	

Neutilizabil in circuitul civil

Anexa Nr. 1 La Partea I

Teren

Nr cadastral	Suprafaţa (mp)*	Observaţii / Referinţe
	952	

* Suprafaţa este determinată in planul de proiecţie Stereo 70.

DETALII LINIARE IMOBIL



Date referitoare la teren

Crt	Categorie folosinţă	Intra vilan	Suprafaţa (mp)	Tarla	Parcelă	Nr. topo	Observaţii / Referinţe
1	arabil	NU	952	58	48	-	

Lungime Segmente
1) Valorile lungimilor segmentelor sunt obţinute din proiecţie în plan.

Punct început	X / Y	Punct sfârşit	X / Y	Lungime segment (** (m)
1	480.958,331 258.802,732	2	480.959,355 258.801,665	1.479
2	480.959,355 258.801,665	3	480.959,622 258.801,387	0.386
3	480.959,622 258.801,387	4	480.959,983 258.801,011	0.521
4	480.959,983 258.801,011	5	481.263,859 259.060,586	399.65
5	481.263,859 259.060,586	6	481.263,481 259.060,948	0.523

Document care conţine date cu caracter personal, protejat de prevederile Regulamentului (UE) nr. 679/2016 şi Legii 190/2018

Punct început	X / Y	Punct sfârşit	X / Y	Lungime segment (** (m)
6	481.263,481 259.060,948	7	481.263,202 259.061,216	0.387
7	481.263,202 259.061,216	8	481.262,131 259.062,244	1.484
8	481.262,131 259.062,244	1	480.958,331 258.802,732	399.551

** Lungimile segmentelor sunt determinate în planul de proiecţie Stereo 70 şi sunt rotunjite la 1 milimetru.
*** Distanţa dintre puncte este formată din segmente cumulate ce sunt mai mici decât valoarea 1 milimetru.

Neutilizabil in circuitul civil

DATE DESPRE IMOBILUL NR. 7037

Oficiul de Cadastru şi Publicitate Imobiliară TELEORMAN
Biroul de Cadastru şi Publicitate Imobiliară Alexandria

A. Partea I. Descrierea imobilului

TEREN Necunoscut

Adresa: Loc. Lunca, Str Agronomului, Jud. Teleorman

Nr. Crt	Nr cadastral Nr. topografic	Suprafaţa* (mp)	Observaţii / Referinţe
A1		800	Sector cadastral:12 Teren neimprejmuit;

B. Partea II. Proprietari şi acte

Inscrieri privitoare la dreptul de proprietate şi alte drepturi reale		Referinţe
/		
Act Administrativ nr. 4200378, din 10/01/1996 emis de CJSDPT Teleorman;		
B1	Intabulare, drept de PROPRIETATE, dobandit prin Reconstituire, cota actuala 1/1, cota initiala 1/1	A1
	1) **DUMITRU TUDOR**, Lipsa CNP	

C. Partea III. SARCINI .

Inscrieri privind dezmembramintele dreptului de proprietate, drepturi reale de garanţie şi sarcini	Referinţe
NU SUNT	

Neutilizabil în circuitul civil

Anexa Nr. 1 La Partea I

Teren

Nr cadastral	Suprafaţa (mp)*	Observaţii / Referinţe
	800	

* Suprafaţa este determinată in planul de proiecţie Stereo 70.

DETALII LINIARE IMOBIL

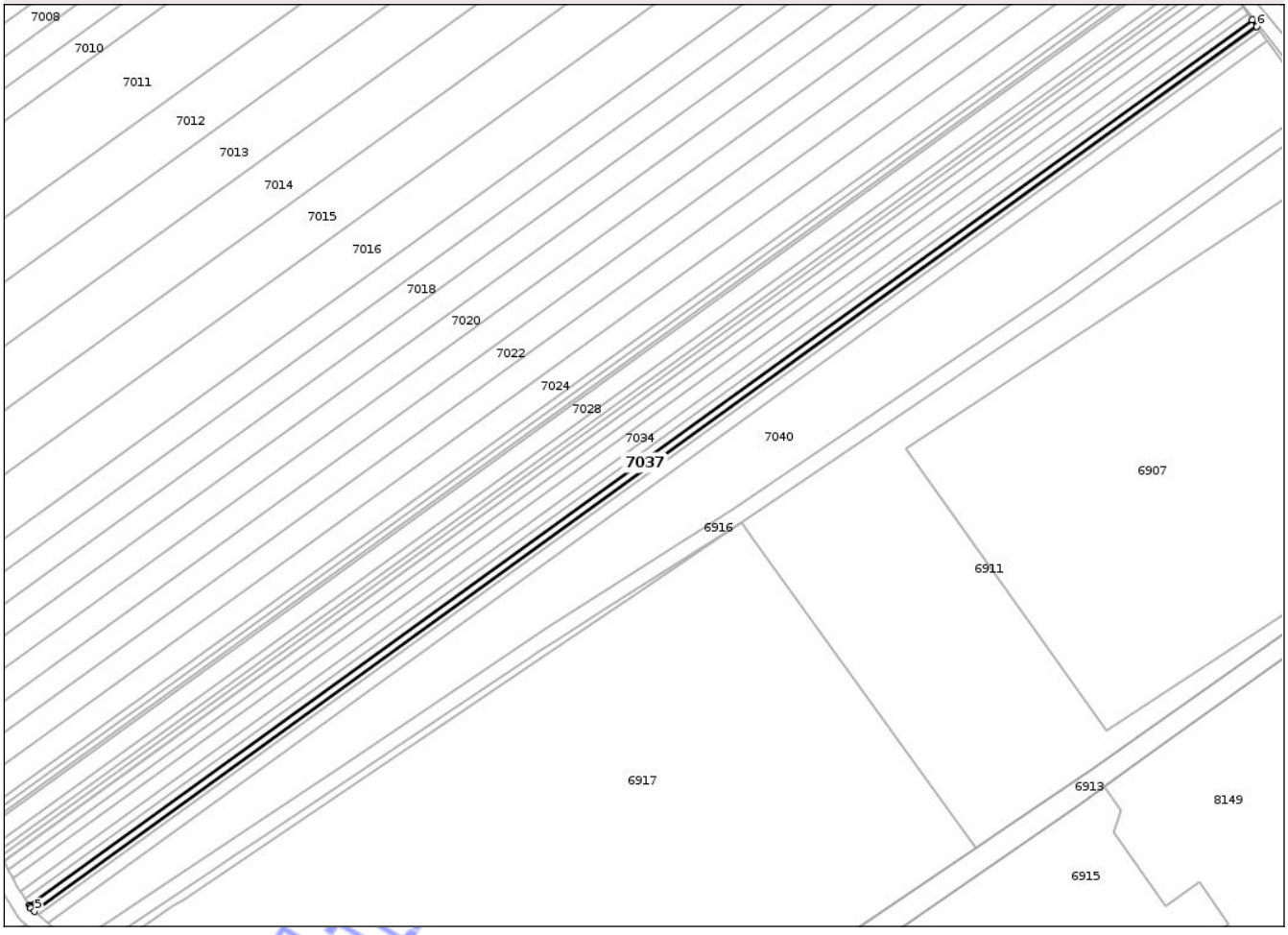

Date referitoare la teren

Crt	Categorie folosinţă	Intra vilan	Suprafaţa (mp)	Tarla	Parcelă	Nr. topo	Observaţii / Referinţe
1	arabil	DA	176	57	314	-	In act T58
2	arabil	NU	624	57	314	-	In act T58

Lungime Segmente

1) Valorile lungimilor segmentelor sunt obţinute din proiecţie în plan.

Punct început	X / Y	Punct sfârşit	X / Y	Lungime segment (** (m)
1	481.941,026 258.778,896	2	481.628,304 258.552,737	385.931
2	481.628,304 258.552,737	3	481.628,503 258.552,418	0.375
3	481.628,503 258.552,418	4	481.628,736 258.552,044	0.442
4	481.628,736 258.552,044	5	481.629,676 258.551,17	1.283

Document care conţine date cu caracter personal, protejat de prevederile Regulamentului (UE) nr. 679/2016 şi Legii 190/2018

Punct început	X / Y	Punct sfârşit	X / Y	Lungime segment (** (m)
5	481.629,676 258.551,17	6	481.942,23 258.777,208	385.725
6	481.942,23 258.777,208	1	481.941,026 258.778,896	2.073

**** Lungimile segmentelor sunt determinate în planul de proiecţie Stereo 70 şi sunt rotunjite la 1 milimetru.**
***** Distanţa dintre puncte este formată din segmente cumulate ce sunt mai mici decât valoarea 1 milimetru.**

Neutilizabil in circuitul civil

DATE DESPRE IMOBILUL NR. 6964

Oficiul de Cadastru şi Publicitate Imobiliară TELEORMAN
Biroul de Cadastru şi Publicitate Imobiliară Alexandria

A. Partea I. Descrierea imobilului

TEREN Necunoscut

Adresa: Loc. Lunca, Str Marginea, Nr. 29, Jud. Teleorman

Nr. Crt	Nr cadastral Nr. topografic	Suprafaţa* (mp)	Observaţii / Referinţe
A1		3.670	Sector cadastral:12 Teren neimprejmuit;

Construcţii

Crt	Nr cadastral Nr. topografic	Adresa	Observaţii / Referinţe
A1.1		Loc. Lunca, Str Marginea, Nr. 29, Jud. Teleorman	Nr. niveluri:1; S. construita la sol:98 mp; S. construita desfasurata:98 mp;
A1.2		Loc. Lunca, Str Marginea, Nr. 29, Jud. Teleorman	Nr. niveluri:1; S. construita la sol:44 mp; S. construita desfasurata:44 mp;
A1.3		Loc. Lunca, Str Marginea, Nr. 29, Jud. Teleorman	Nr. niveluri:1; S. construita la sol:55 mp; S. construita desfasurata:55 mp;

B. Partea II. Proprietari şi acte

Inscrieri privitoare la dreptul de proprietate şi alte drepturi reale		Referinţe
/		
Act Administrativ nr. 4200631, din 06/11/1996 emis de CJSDPT Teleorman;		
B1	Intabulare, drept de PROPRIETATE, dobandit prin Reconstituire, cota actuala 1/1, cota initiala 1/1	A1
	1) **PENA GHEORGHE**	
Act Normativ nr. 7, din 13/03/1996 emis de PARLAMENTUL ROMANIEI;		
B2	Intabulare, drept de PROPRIETATE, dobandit prin Lege, cota actuala 1/1, cota initiala 1/1	A1.1, A1.2, A1.3
	1) **PENA GHEORGHE**, Lipsa CNP	

C. Partea III. SARCINI .

Inscrieri privind dezmembramintele dreptului de proprietate, drepturi reale de garanţie şi sarcini	Referinţe
NU SUNT	

Neutilizabil în circuitul civil

Anexa Nr. 1 La Partea I

Teren

Nr cadastral	Suprafaţa (mp)*	Observaţii / Referinţe
	3.670	

* Suprafaţa este determinată in planul de proiecţie Stereo 70.

DETALII LINIARE IMOBIL

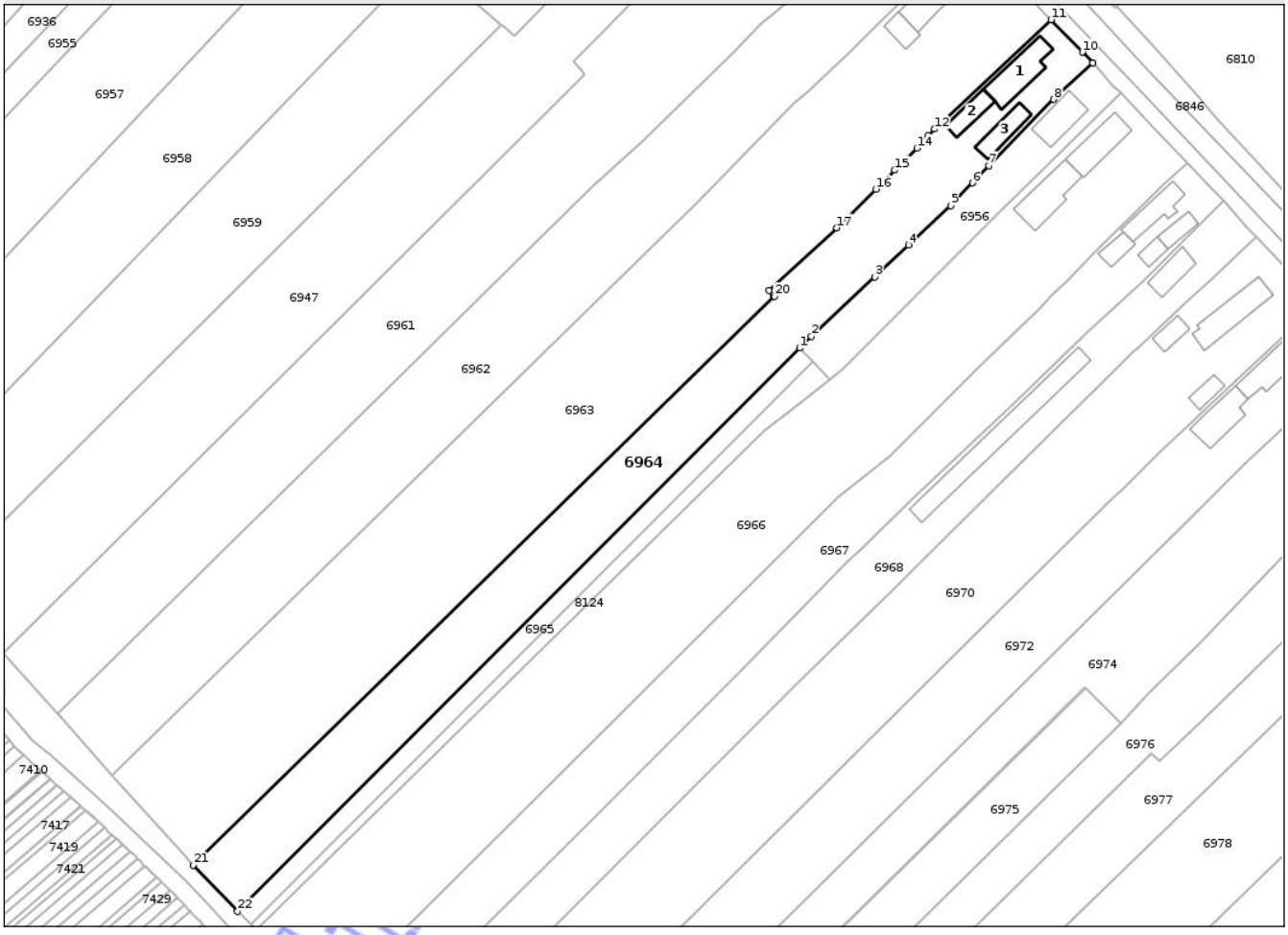

Date referitoare la teren

Crt	Categorie folosinţă	Intra vilan	Suprafaţa (mp)	Tarla	Parcelă	Nr. topo	Observaţii / Referinţe
1	curti constructii	DA	687	25	2161,2162,2163	-	
2	arabil	DA	555	25	2161,2162,2163	-	
3	arabil	NU	2.428	25	2161,2162,2163	-	

Date referitoare la construcţii

Crt	Număr	Destinaţie construcţie	Supraf. (mp)	Situaţie juridică	Observaţii / Referinţe
A1.1		constructii de locuinte	98	Cu acte	Nr. niveluri:1; S. construita la sol:98 mp; S. construita desfasurata:98 mp;
A1.2		constructii anexa	44	Cu acte	Nr. niveluri:1; S. construita la sol:44 mp; S. construita desfasurata:44 mp;
A1.3		constructii de locuinte	55	Cu acte	Nr. niveluri:1; S. construita la sol:55 mp; S. construita desfasurata:55 mp;

Lungime Segmente

1) Valorile lungimilor segmentelor sunt obţinute din proiecţie în plan.

Punct început	X / Y	Punct sfârşit	X / Y	Lungime segment (** (m)

Punct început	X / Y	Punct sfârşit	X / Y	Lungime segment (** (m)

Document care conţine date cu caracter personal, protejat de prevederile Regulamentului (UE) nr. 679/2016 şi Legii 190/2018

Punct început	X / Y	Punct sfârşit	X / Y	Lungime segment (** (m)
1	481.413,082 259.175,451	2	481.415,68 259.178,051	3.676
3	481.429,998 259.191,427	4	481.437,544 259.198,608	10.417
5	481.447,062 259.207,495	6	481.451,945 259.212,616	7.076
7	481.455,645 259.216,496	8	481.470,284 259.231,409	20.897
9	481.479,12 259.239,607	10	481.476,732 259.242,011	3.388
11	481.469,65 259.249,301	12	481.443,444 259.224,734	35.921
13	481.441,958 259.223,117	14	481.439,46 259.220,398	3.692
15	481.434,497 259.215,459	16	481.430,203 259.211,187	6.057
17	481.421,453 259.202,48	18	481.406,187 259.188,374	20.785
19	481.407,098 259.187,389	20	481.407,421 259.187,038	0.477
21	481.276,42 259.059,074	22	481.286,444 259.048,724	14.408

Punct început	X / Y	Punct sfârşit	X / Y	Lungime segment (** (m)
2	481.415,68 259.178,051	3	481.429,998 259.191,427	19.594
4	481.437,544 259.198,608	5	481.447,062 259.207,495	13.022
6	481.451,945 259.212,616	7	481.455,645 259.216,496	5.361
8	481.470,284 259.231,409	9	481.479,12 259.239,607	12.053
10	481.476,732 259.242,011	11	481.469,65 259.249,301	10.164
12	481.443,444 259.224,734	13	481.441,958 259.223,117	2.196
14	481.439,46 259.220,398	15	481.434,497 259.215,459	7.002
16	481.430,203 259.211,187	17	481.421,453 259.202,48	12.345
18	481.406,187 259.188,374	19	481.407,098 259.187,389	1.342
20	481.407,421 259.187,038	21	481.276,42 259.059,074	183.129
22	481.286,444 259.048,724	1	481.413,082 259.175,451	179.156

**** Lungimile segmentelor sunt determinate în planul de proiecţie Stereo 70 şi sunt rotunjite la 1 milimetru.**
***** Distanţa dintre puncte este formată din segmente cumulate ce sunt mai mici decât valoarea 1 milimetru.**

Neutilizabil în circuitul civil

DATE DESPRE IMOBILUL NR. 6972

Oficiul de Cadastru şi Publicitate Imobiliară TELEORMAN
Biroul de Cadastru şi Publicitate Imobiliară Alexandria

A. Partea I. Descrierea imobilului

TEREN Intravilan

Adresa: Loc. Lunca, Str Marginea, Nr. 17, Jud. Teleorman

Nr. Crt	Nr cadastral Nr. topografic	Suprafaţa* (mp)	Observaţii / Referinţe
A1	20331	4.200	Sector cadastral:12 Teren neimprejmuit;

Construcţii

Crt	Nr cadastral Nr. topografic	Adresa	Observaţii / Referinţe
A1.1	20331-C1	Loc. Lunca, Str Marginea, Nr. 17, Jud. Teleorman	Nr. niveluri:1; S. construita la sol:129 mp; S. construita desfasurata:129 mp;
A1.2	20331-C2	Loc. Lunca, Str Marginea, Nr. 17, Jud. Teleorman	Nr. niveluri:1; S. construita la sol:83 mp; S. construita desfasurata:83 mp;

B. Partea II. Proprietari şi acte

Inscrieri privitoare la dreptul de proprietate şi alte drepturi reale		Referinţe
20657 / 17/05/2018		
Act Notarial nr. contract de vanzare aut.nr. 1035, din 16/05/2018 emis de BIN Radu Marian;		
B2	Intabulare, drept de PROPRIETATEcu titlu de cumparare , bun propriu, dobandit prin Conventie, cota actuala 1/1, cota initiala 1/1	A1, A1.1, A1.2
	1) **CIUGULEA CĂTĂLIN**	

C. Partea III. SARCINI .

Inscrieri privind dezmembramintele dreptului de proprietate, drepturi reale de garanţie şi sarcini	Referinţe
NU SUNT	

Neutilizabil în circuitul civil

Anexa Nr. 1 La Partea I

Teren

Nr cadastral	Suprafaţa (mp)*	Observaţii / Referinţe
20331	4.200	

* Suprafaţa este determinată in planul de proiecţie Stereo 70.

DETALII LINIARE IMOBIL

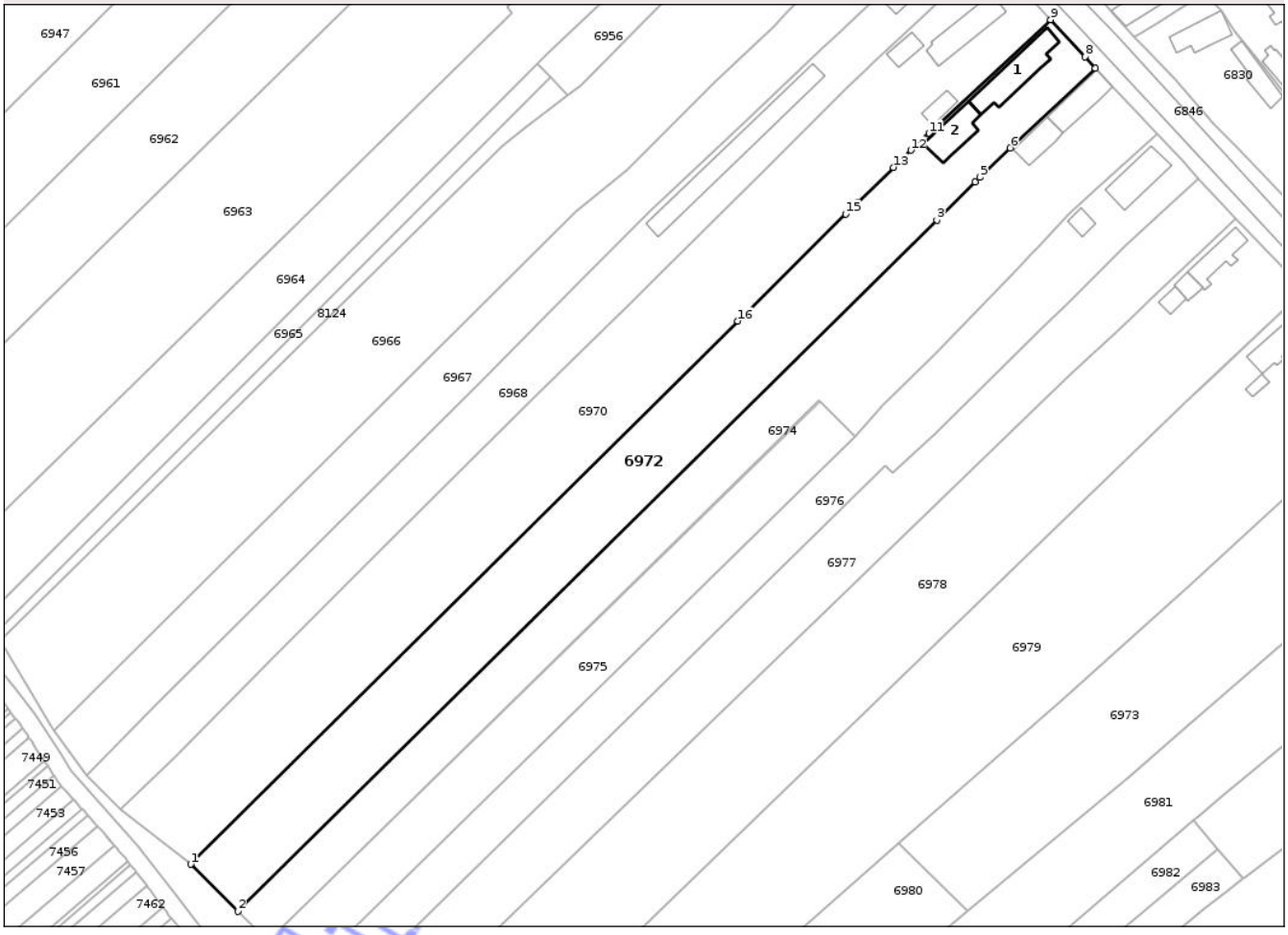

Date referitoare la teren

Crt	Categorie folosinţă	Intra vilan	Suprafaţa (mp)	Tarla	Parcelă	Nr. topo	Observaţii / Referinţe
1	curti constructii	DA	750	25	2146,2147,2148	-	
2	arabil	DA	3.450	25	2146,2147,2148	-	

Date referitoare la construcţii

Crt	Număr	Destinaţie construcţie	Supraf. (mp)	Situaţie juridică	Observaţii / Referinţe
A1.1	20331-C1	constructii de locuinte	129	Cu acte	Nr. niveluri:1; S. construita la sol:129 mp; S. construita desfasurata:129 mp;
A1.2	20331-C2	constructii anexa	83	Cu acte	Nr. niveluri:1; S. construita la sol:83 mp; S. construita desfasurata:83 mp;

Lungime Segmente

1) Valorile lungimilor segmentelor sunt obţinute din proiecţie în plan.

Punct început	X / Y	Punct sfârşit	X / Y	Lungime segment (** (m)
1	481.334,219 258.993,627	2	481.344,94 258.982,921	15.15
2	481.344,94 258.982,921	3	481.503,983 259.140,001	223.537

Document care conţine date cu caracter personal, protejat de prevederile Regulamentului (UE) nr. 679/2016 şi Legii 190/2018

Punct început	X / Y	Punct sfârşit	X / Y	Lungime segment (** (m)
3	481.503,983 259.140,001	4	481.512,747 259.148,685	12.338
4	481.512,747 259.148,685	5	481.513,806 259.149,734	1.491
5	481.513,806 259.149,734	6	481.520,689 259.156,419	9.595
6	481.520,689 259.156,419	7	481.540,093 259.174,534	26.546
7	481.540,093 259.174,534	8	481.537,727 259.177,157	3.532
8	481.537,727 259.177,157	9	481.529,871 259.185,533	11.484
9	481.529,871 259.185,533	10	481.503,571 259.161,017	35.955
10	481.503,571 259.161,017	11	481.502,218 259.159,756	1.849
11	481.502,218 259.159,756	12	481.498,071 259.155,89	5.67
12	481.498,071 259.155,89	13	481.494,069 259.151,988	5.589
13	481.494,069 259.151,988	14	481.485,824 259.143,947	11.517
14	481.485,824 259.143,947	15	481.483,255 259.141,404	3.615
15	481.483,255 259.141,404	16	481.458,701 259.117,092	34.554
16	481.458,701 259.117,092	1	481.334,219 258.993,627	175.326

**** Lungimile segmentelor sunt determinate în planul de proiecţie Stereo 70 şi sunt rotunjite la 1 milimetru.**
***** Distanţa dintre puncte este formată din segmente cumulate ce sunt mai mici decât valoarea 1 milimetru.**

Neutilizabil în circuitul civil

DATE DESPRE IMOBILUL NR. 7044

Oficiul de Cadastru şi Publicitate Imobiliară TELEORMAN
Biroul de Cadastru şi Publicitate Imobiliară Alexandria

A. Partea I. Descrierea imobilului

TEREN Intravilan

Adresa: Loc. Lunca, Jud. Teleorman

Nr. Crt	Nr cadastral Nr. topografic	Suprafaţa* (mp)	Observaţii / Referinţe
A1		663	Sector cadastral:13 Teren neimprejmuit;

B. Partea II. Proprietari şi acte

Inscrieri privitoare la dreptul de proprietate şi alte drepturi reale		Referinţe
/		
Act Administrativ nr. 7225, din 13/12/2024 emis de PRIMARIA COMUNEI LUNCA;		
B1	Inscrierea posesiei, drept de PROPRIETATE, dobandit prin Lege, cota actuala 1/1, cota initiala 1/1	A1
	1) **NEIDENTIFICAT NEIDENTIFICAT**	
Act Normativ nr. 7, din 13/03/1996 emis de PARLAMENTUL ROMANIEI (Art. 13);		
B2	Se noteaza mențiunea de proprietar neidentificat.	A1

C. Partea III. SARCINI .

Inscrieri privind dezmembramintele dreptului de proprietate, drepturi reale de garanţie şi sarcini	Referinţe
NU SUNT	

Neutilizabil în circuitul civil

Anexa Nr. 1 La Partea I

Teren

Nr cadastral	Suprafaţa (mp)*	Observaţii / Referinţe
	663	

* Suprafaţa este determinată in planul de proiecţie Stereo 70.

DETALII LINIARE IMOBIL

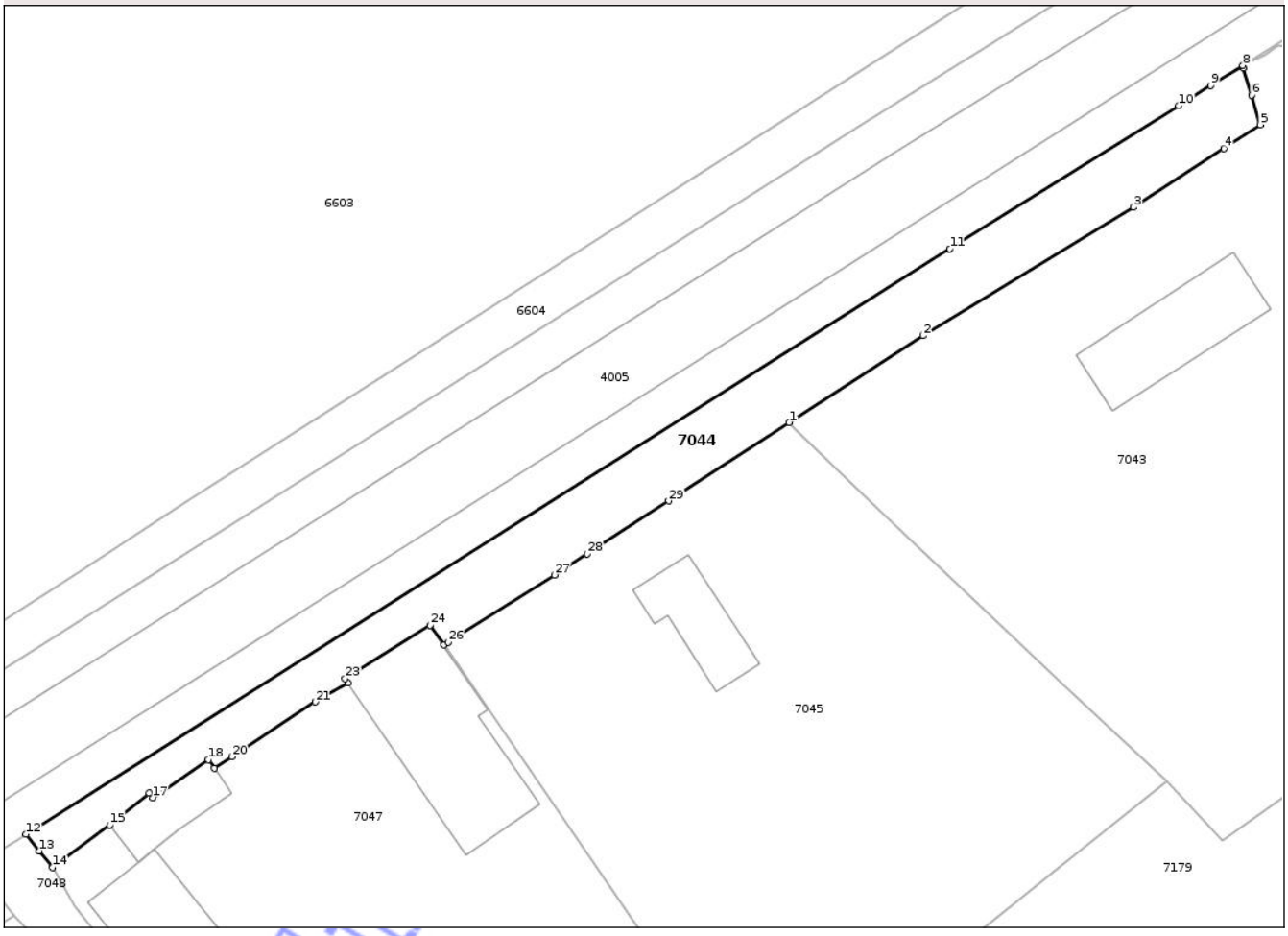

Date referitoare la teren

Crt	Categorie folosinţă	Intra vilan	Suprafaţa (mp)	Tarla	Parcelă	Nr. topo	Observaţii / Referinţe
1	neproductiv	DA	663	-	882/1	-	

Lungime Segmente

1) Valorile lungimilor segmentelor sunt obţinute din proiecţie în plan.

Punct început	X / Y	Punct sfârşit	X / Y	Lungime segment (** (m)
1	480.881,221 259.603,05	2	480.893,591 259.611,024	14.717
3	480.912,95 259.622,843	4	480.921,282 259.628,266	9.941
5	480.924,651 259.630,459	6	480.923,848 259.633,178	2.836
7	480.923,117 259.635,654	8	480.923,045 259.635,898	0.254
9	480.920,089 259.634,051	10	480.917,133 259.632,204	3.486

Punct început	X / Y	Punct sfârşit	X / Y	Lungime segment (** (m)
2	480.893,591 259.611,024	3	480.912,95 259.622,843	22.682
4	480.921,282 259.628,266	5	480.924,651 259.630,459	4.02
6	480.923,848 259.633,178	7	480.923,117 259.635,654	2.582
8	480.923,045 259.635,898	9	480.920,089 259.634,051	3.486
10	480.917,133 259.632,204	11	480.896,044 259.619,028	24.867

Document care conţine date cu caracter personal, protejat de prevederile Regulamentului (UE) nr. 679/2016 şi Legii 190/2018

Punct început	X / Y	Punct sfârşit	X / Y	Lungime segment (** (m)
11	480.896,044 259.619,028	12	480.810,88 259.565,142	100.78
13	480.812,104 259.563,608	14	480.813,328 259.562,074	1.962
15	480.818,611 259.565,995	16	480.822,259 259.568,91	4.669
17	480.822,568 259.568,514	18	480.827,705 259.571,986	6.201
19	480.828,24 259.571,215	20	480.829,845 259.572,27	1.921
21	480.837,535 259.577,323	22	480.840,563 259.579,057	3.489
23	480.840,287 259.579,458	24	480.848,113 259.584,353	9.231
25	480.849,408 259.582,573	26	480.849,798 259.582,819	0.461
27	480.859,585 259.589,011	28	480.862,642 259.590,945	3.618
29	480.870,113 259.595,813	1	480.881,221 259.603,05	13.257

Punct început	X / Y	Punct sfârşit	X / Y	Lungime segment (** (m)
12	480.810,88 259.565,142	13	480.812,104 259.563,608	1.962
14	480.813,328 259.562,074	15	480.818,611 259.565,995	6.579
16	480.822,259 259.568,91	17	480.822,568 259.568,514	0.502
18	480.827,705 259.571,986	19	480.828,24 259.571,215	0.938
20	480.829,845 259.572,27	21	480.837,535 259.577,323	9.202
22	480.840,563 259.579,057	23	480.840,287 259.579,458	0.487
24	480.848,113 259.584,353	25	480.849,408 259.582,573	2.202
26	480.849,798 259.582,819	27	480.859,585 259.589,011	11.581
28	480.862,642 259.590,945	29	480.870,113 259.595,813	8.917

**** Lungimile segmentelor sunt determinate în planul de proiecţie Stereo 70 şi sunt rotunjite la 1 milimetru.**
***** Distanţa dintre puncte este formată din segmente cumulate ce sunt mai mici decât valoarea 1 milimetru.**

Neutilizabil în circuitul civil

DATE DESPRE IMOBILUL NR. 6754

Oficiul de Cadastru şi Publicitate Imobiliară TELEORMAN
Biroul de Cadastru şi Publicitate Imobiliară Alexandria

A. Partea I. Descrierea imobilului

TEREN Intravilan

Adresa: Loc. Lunca, Str Dumbravei, Nr. 35, Jud. Teleorman

Nr. Crt	Nr cadastral Nr. topografic	Suprafaţa* (mp)	Observaţii / Referinţe
A1	23347	1.200	Sector cadastral:11 Teren neimprejmuit;

Construcţii

Crt	Nr cadastral Nr. topografic	Adresa	Observaţii / Referinţe
A1.1	23347-C1	Loc. Lunca, Str Dumbravei, Nr. 35, Jud. Teleorman	Nr. niveluri:1; S. construita la sol:165 mp; S. construita desfasurata:165 mp;
A1.2	23347-C2	Loc. Lunca, Str Dumbravei, Nr. 35, Jud. Teleorman	Nr. niveluri:1; S. construita la sol:22 mp; S. construita desfasurata:22 mp;
A1.3	23347-C3	Loc. Lunca, Str Dumbravei, Nr. 35, Jud. Teleorman	Nr. niveluri:1; S. construita la sol:14 mp; S. construita desfasurata:14 mp;
A1.4	23347-C4	Loc. Lunca, Str Dumbravei, Nr. 35, Jud. Teleorman	Nr. niveluri:1; S. construita la sol:12 mp; S. construita desfasurata:12 mp;

B. Partea II. Proprietari şi acte

Inscrieri privitoare la dreptul de proprietate şi alte drepturi reale		Referinţe
77736 / 14/07/2021		
Act Notarial nr. Act de dezlipire aut. nr. 1615, din 14/07/2021 emis de Radu Marian;		
B1	Se infiinteaza cartea funciara 23347 a imobilului cu numarul cadastral 23347 / UAT Lunca, rezultat din dezmembrarea imobilului cu numarul cadastral 22424 inscris in cartea funciara 22424;	A1
Act Notarial nr. Act de partaj voluntar aut.nr.243, din 26/01/2021 emis de BIN RADU MARIAN (act administrativ nr ADEVERINTA NR.556 din 09.02.2021, emis de PRIMARIA COMUNEI LUNCA;act notarial nr certificat de mostenitor nr. 18 din 26.01.2021, emis de BIN RADU MARIAN);		
B2	Intabulare, drept de PROPRIETATEcu titlu de partaj, bun propriu, dobandit prin Iesire Din Indiviziune, cota actuala 1/1, cota initiala 1/1	A1, A1.1, A1.2, A1.3, A1.4
	1) **MITRANA COSTEL**	
	OBSERVATII: pozitie transcrisa din CF 22424/Lunca, inscrisa prin incheierea nr. 23521 din 31/03/2021;	

C. Partea III. SARCINI .

Inscrieri privind dezmembramintele dreptului de proprietate, drepturi reale de garanţie şi sarcini	Referinţe
NU SUNT	

Neautentificat în format civil

Anexa Nr. 1 La Partea I

Teren

Nr cadastral	Suprafaţa (mp)*	Observaţii / Referinţe
23347	1.200	

* Suprafaţa este determinată in planul de proiecţie Stereo 70.

DETALII LINIARE IMOBIL

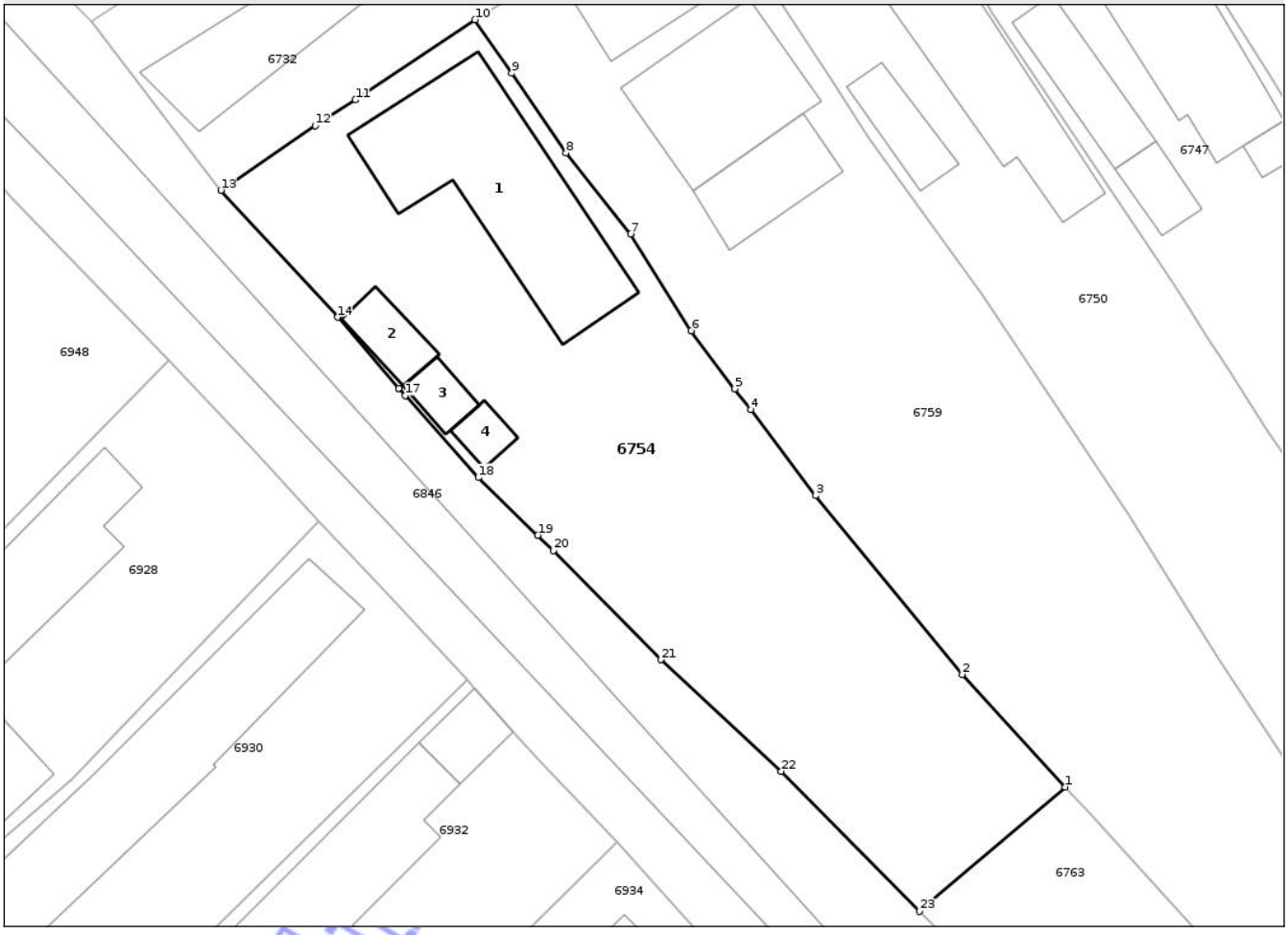

Date referitoare la teren

Crt	Categorie folosinţă	Intra vilan	Suprafaţa (mp)	Tarla	Parcelă	Nr. topo	Observaţii / Referinţe
1	curti constructii	DA	638	-	-	-	
2	arabil	DA	562	-	-	-	

Date referitoare la construcţii

Crt	Număr	Destinaţie construcţie	Supraf. (mp)	Situaţie juridică	Observaţii / Referinţe
A1.1	23347-C1	constructii de locuinte	165	Cu acte	Nr. niveluri:1; S. construita la sol:165 mp; S. construita desfasurata:165 mp;
A1.2	23347-C2	constructii anexa	22	Cu acte	Nr. niveluri:1; S. construita la sol:22 mp; S. construita desfasurata:22 mp;
A1.3	23347-C3	constructii anexa	14	Cu acte	Nr. niveluri:1; S. construita la sol:14 mp; S. construita desfasurata:14 mp;
A1.4	23347-C4	constructii anexa	12	Cu acte	Nr. niveluri:1; S. construita la sol:12 mp; S. construita desfasurata:12 mp;

Lungime Segmente

1) Valorile lungimilor segmentelor sunt obţinute din proiecţie în plan.

Punct început	X / Y	Punct sfârşit	X / Y	Lungime segment (** (m)	Punct început	X / Y	Punct sfârşit	X / Y	Lungime segment (** (m)

Document care conţine date cu caracter personal, protejat de prevederile Regulamentului (UE) nr. 679/2016 şi Legii 190/2018

Punct început	X / Y	Punct sfârşit	X / Y	Lungime segment (** (m)
1	481.366,964 259.395,142	2	481.359,65 259.403,107	10.814
3	481.349,246 259.415,766	4	481.344,653 259.421,85	7.623
5	481.343,532 259.423,335	6	481.340,434 259.427,439	5.142
7	481.336,139 259.434,282	8	481.331,556 259.440,028	7.35
9	481.327,714 259.445,683	10	481.325,117 259.449,459	4.583
11	481.316,638 259.443,785	12	481.313,789 259.441,972	3.377
13	481.307,088 259.437,383	14	481.315,354 259.428,399	12.208
15	481.319,699 259.423,37	16	481.319,702 259.423,366	0.004
17	481.320,155 259.422,842	18	481.325,349 259.417,047	7.782
19	481.329,573 259.412,963	20	481.330,686 259.411,886	1.549
21	481.338,27 259.404,143	22	481.346,822 259.396,248	11.639
23	481.356,642 259.386,33	1	481.366,964 259.395,142	13.572

Punct început	X / Y	Punct sfârşit	X / Y	Lungime segment (** (m)
2	481.359,65 259.403,107	3	481.349,246 259.415,766	16.386
4	481.344,653 259.421,85	5	481.343,532 259.423,335	1.861
6	481.340,434 259.427,439	7	481.336,139 259.434,282	8.079
8	481.331,556 259.440,028	9	481.327,714 259.445,683	6.837
10	481.325,117 259.449,459	11	481.316,638 259.443,785	10.202
12	481.313,789 259.441,972	13	481.307,088 259.437,383	8.122
14	481.315,354 259.428,399	15	481.319,699 259.423,37	6.647
16	481.319,702 259.423,366	17	481.320,155 259.422,842	0.693
18	481.325,349 259.417,047	19	481.329,573 259.412,963	5.875
20	481.330,686 259.411,886	21	481.338,27 259.404,143	10.838
22	481.346,822 259.396,248	23	481.356,642 259.386,33	13.957

**** Lungimile segmentelor sunt determinate în planul de proiecţie Stereo 70 şi sunt rotunjite la 1 milimetru.**
***** Distanţa dintre puncte este formată din segmente cumulate ce sunt mai mici decât valoarea 1 milimetru.**

Neutilizabil în circuitul civil

DATE DESPRE IMOBILUL NR. 7581

Oficiul de Cadastru şi Publicitate Imobiliară TELEORMAN
Biroul de Cadastru şi Publicitate Imobiliară Alexandria

A. Partea I. Descrierea imobilului

TEREN Extravilan

Adresa: Jud. Teleorman

Nr. Crt	Nr cadastral Nr. topografic	Suprafaţa* (mp)	Observaţii / Referinţe
A1		2.169	Sector cadastral:17 Teren neimprejmuit;

B. Partea II. Proprietari şi acte

Inscrieri privitoare la dreptul de proprietate şi alte drepturi reale		Referinţe
/		
Act Notarial nr. Certificat de mostenitor 87, din 02/11/2001 emis de NP BOCAI IOANA;		
B1	Intabulare, drept de PROPRIETATE, dobandit prin Succesiune, cota actuala 1/2, cota initiala 1/2	A1
	1) **TERCI VIORICA**, Lipsa CNP	
B2	Intabulare, drept de PROPRIETATE, dobandit prin Succesiune, cota actuala 1/2, cota initiala 1/2	A1
	1) **CARAGIU NICULINA**	

C. Partea III. SARCINI .

Inscrieri privind dezmembramintele dreptului de proprietate, drepturi reale de garanţie şi sarcini	Referinţe
NU SUNT	

Neutilizabil în circuitul civil

Anexa Nr. 1 La Partea I

Teren

Nr cadastral	Suprafaţa (mp)*	Observaţii / Referinţe
	2.169	

* Suprafaţa este determinată in planul de proiecţie Stereo 70.

DETALII LINIARE IMOBIL

Date referitoare la teren

Crt	Categorie folosinţă	Intra vilan	Suprafaţa (mp)	Tarla	Parcelă	Nr. topo	Observaţii / Referinţe
1	arabil	NU	2.169	58	240	-	

Lungime Segmente
1) Valorile lungimilor segmentelor sunt obţinute din proiecţie în plan.

Punct început	X / Y	Punct sfârşit	X / Y	Lungime segment (** (m)
1	481.289,868 258.457,116	2	481.290,692 258.455,218	2.07
2	481.290,692 258.455,218	3	481.292,142 258.451,882	3.637
3	481.292,142 258.451,882	4	481.292,541 258.450,963	1.002
4	481.292,541 258.450,963	5	481.549,725 258.670,653	338.242
5	481.549,725 258.670,653	6	481.549,431 258.671,04	0.486

Document care conţine date cu caracter personal, protejat de prevederile Regulamentului (UE) nr. 679/2016 şi Legii 190/2018

Punct început	X / Y	Punct sfârşit	X / Y	Lungime segment (** (m)
6	481.549,431 258.671,04	7	481.549,309 258.671,319	0.305
7	481.549,309 258.671,319	8	481.548,01 258.674,277	3.23
8	481.548,01 258.674,277	9	481.547,984 258.674,337	0.066
9	481.547,984 258.674,337	10	481.547,772 258.674,82	0.527
10	481.547,772 258.674,82	11	481.547,361 258.675,755	1.022
11	481.547,361 258.675,755	12	481.547,152 258.676,232	0.52
12	481.547,152 258.676,232	13	481.546,941 258.676,712	0.525
13	481.546,941 258.676,712	1	481.289,868 258.457,116	338.096

**** Lungimile segmentelor sunt determinate în planul de proiecţie Stereo 70 şi sunt rotunjite la 1 milimetru.**
***** Distanţa dintre puncte este formată din segmente cumulate ce sunt mai mici decât valoarea 1 milimetru.**

Neutilizabil in circuitul civil

DATE DESPRE IMOBILUL NR. 6759

Oficiul de Cadastru şi Publicitate Imobiliară TELEORMAN
Biroul de Cadastru şi Publicitate Imobiliară Alexandria

A. Partea I. Descrierea imobilului

TEREN Intravilan

Adresa: Loc. Lunca, Cvartal 16,1276,1277,1278,1279, Str Dumbravei, Nr. 33, Jud. Teleorman

Nr. Crt	Nr cadastral Nr. topografic	Suprafaţa* (mp)	Observaţii / Referinţe
A1	20051	Din acte: 1.822 Masurata: 1.701	Sector cadastral:11 Teren imprejmuit;

Construcţii

Crt	Nr cadastral Nr. topografic	Adresa	Observaţii / Referinţe
A1.1	20051-C1	Loc. Lunca, Cvartal 16,1276,1277,1278,1279, Str Dumbravei, Nr. 33, Jud. Teleorman	Nr. niveluri:1; S. construita la sol:67 mp; S. construita desfasurata:67 mp; C1-LOCUINTA
A1.4		Loc. Lunca, Cvartal 16,1276,1277,1278,1279, Str Dumbravei, Nr. 33, Jud. Teleorman	Nr. niveluri:1; S. construita la sol:98 mp; S. construita desfasurata:98 mp;
A1.5		Loc. Lunca, Cvartal 16,1276,1277,1278,1279, Str Dumbravei, Nr. 33, Jud. Teleorman	Nr. niveluri:1; S. construita la sol:48 mp; S. construita desfasurata:48 mp;

B. Partea II. Proprietari şi acte

Inscrieri privitoare la dreptul de proprietate şi alte drepturi reale		Referinţe
20522 / 29/09/2010		
Act Notarial nr. Contract de vânzare - cumpărare aut nr 1529, din 24/09/2010 emis de BNP PAUN PICU;		
B4	Intabulare, drept de PROPRIETATEcu titlu de cumpărare, bun comun, dobandit prin Conventie, cota actuala 1/1, cota initiala 1/1	A1, A1.1
	1) **NICOLAE NICOLETA**, casatorita cu 2) **NICOLAE LEONIDA**, Lipsa CNP	
/		
Act Normativ nr. 7, din 13/03/1996 emis de PARLAMENTUL ROMANIEI;		
B5	Intabulare, drept de PROPRIETATE, dobandit prin Lege, cota actuala 1/1, cota initiala 1/1	A1.4, A1.5
	1) **NICOLAE NICOLETA** 2) **NICOLAE LEONIDA**, Lipsa CNP	

C. Partea III. SARCINI

Inscrieri privind dezmembramintele dreptului de proprietate, drepturi reale de garanţie şi sarcini		Referinţe
20522 / 29/09/2010		
Act Notarial nr. Contract de vânzare - cumpărare aut nr 1529, din 24/09/2010 emis de BNP PAUN PICU;		
C1	Intabulare, drept de UZUFRUCT VIAGER, dobandit prin Conventie, cota actuala 1/1, cota initiala 1/1	A1, A1.1
	1) **MARIAN ELENA**, Lipsa CNP	

Document de circuit

Anexa Nr. 1 La Partea I

Teren

Nr cadastral	Suprafaţa (mp)*	Observaţii / Referinţe
20051	Din acte: 1.822 Masurata: 1.701	

* Suprafaţa este determinată in planul de proiecţie Stereo 70.

DETALII LINIARE IMOBIL

Date referitoare la teren

Crt	Categorie folosinţă	Intra vilan	Suprafaţa (mp)	Tarla	Parcelă	Nr. topo	Observaţii / Referinţe
1	curti constructii	DA	630	16	1276,1277,1278,1279	-	
2	arabil	DA	1.071	16	1276,1277,1278,1279	-	

Date referitoare la construcţii

Crt	Număr	Destinaţie construcţie	Supraf. (mp)	Situaţie juridică	Observaţii / Referinţe
A1.1	20051-C1	constructii de locuinte	67	Cu acte	Nr. niveluri:1; S. construita la sol:67 mp; S. construita desfasurata:67 mp; C1-LOCUINTA
A1.4		constructii de locuinte	98	Cu acte	Nr. niveluri:1; S. construita la sol:98 mp; S. construita desfasurata:98 mp;
A1.5		constructii anexa	48	Cu acte	Nr. niveluri:1; S. construita la sol:48 mp; S. construita desfasurata:48 mp;

Lungime Segmente

1) Valorile lungimilor segmentelor sunt obţinute din proiecţie în plan.

Punct început	X / Y	Punct sfârşit	X / Y	Lungime segment (** (m)

Punct început	X / Y	Punct sfârşit	X / Y	Lungime segment (** (m)

Document care conţine date cu caracter personal, protejat de prevederile Regulamentului (UE) nr. 679/2016 şi Legii 190/2018

Punct început	X / Y	Punct sfârşit	X / Y	Lungime segment (** (m)
1	481.399,524 259.363,127	2	481.403,986 259.366,401	5.534
3	481.397,307 259.376,25	4	481.391,113 259.384,963	10.69
5	481.385,315 259.392,815	6	481.377,84 259.404,217	13.634
7	481.371,396 259.414,482	8	481.360,926 259.430,16	18.853
9	481.360,695 259.430,507	10	481.352,975 259.441,16	13.156
11	481.350,415 259.445,149	12	481.345,15 259.453,26	9.67
13	481.340,7 259.459,423	14	481.325,117 259.449,459	18.496
15	481.327,714 259.445,683	16	481.331,556 259.440,028	6.837
17	481.336,139 259.434,282	18	481.340,434 259.427,439	8.079
19	481.343,532 259.423,335	20	481.344,653 259.421,85	1.861
21	481.349,246 259.415,766	22	481.359,65 259.403,107	16.386
23	481.366,964 259.395,142	24	481.368,666 259.393,289	2.516
25	481.377,157 259.383,968	26	481.383,215 259.376,436	9.666
27	481.388,8 259.370,395	28	481.392,435 259.365,215	6.328
29	481.396,866 259.360,649	1	481.399,524 259.363,127	3.634

Punct început	X / Y	Punct sfârşit	X / Y	Lungime segment (** (m)
2	481.403,986 259.366,401	3	481.397,307 259.376,25	11.9
4	481.391,113 259.384,963	5	481.385,315 259.392,815	9.761
6	481.377,84 259.404,217	7	481.371,396 259.414,482	12.12
8	481.360,926 259.430,16	9	481.360,695 259.430,507	0.417
10	481.352,975 259.441,16	11	481.350,415 259.445,149	4.74
12	481.345,15 259.453,26	13	481.340,7 259.459,423	7.602
14	481.325,117 259.449,459	15	481.327,714 259.445,683	4.583
16	481.331,556 259.440,028	17	481.336,139 259.434,282	7.35
18	481.340,434 259.427,439	19	481.343,532 259.423,335	5.142
20	481.344,653 259.421,85	21	481.349,246 259.415,766	7.623
22	481.359,65 259.403,107	23	481.366,964 259.395,142	10.814
24	481.368,666 259.393,289	25	481.377,157 259.383,968	12.609
26	481.383,215 259.376,436	27	481.388,8 259.370,395	8.227
28	481.392,435 259.365,215	29	481.396,866 259.360,649	6.363

**** Lungimile segmentelor sunt determinate în planul de proiecţie Stereo 70 şi sunt rotunjite la 1 milimetru.**
***** Distanţa dintre puncte este formată din segmente cumulate ce sunt mai mici decât valoarea 1 milimetru.**

Neutilizabil în circuitul civil

DATE DESPRE IMOBILUL NR. 7440

Oficiul de Cadastru şi Publicitate Imobiliară TELEORMAN
Biroul de Cadastru şi Publicitate Imobiliară Alexandria

A. Partea I. Descrierea imobilului

TEREN Extravilan

Adresa: Jud. Teleorman

Nr. Crt	Nr cadastral Nr. topografic	Suprafaţa* (mp)	Observaţii / Referinţe
A1		547	Sector cadastral:17 Teren neimprejmuit;

B. Partea II. Proprietari şi acte

Inscrieri privitoare la dreptul de proprietate şi alte drepturi reale		Referinţe
/		
Act Administrativ nr. 4200214, din 18/09/1995 emis de CJSDPT Teleorman;		
B1	Intabulare, drept de PROPRIETATE, dobandit prin Reconstituire, cota actuala 1/1, cota initiala 1/1	A1
	1) **DINU P MARIN** 2) **DINU P ION**	

C. Partea III. SARCINI .

Inscrieri privind dezmembramintele dreptului de proprietate, drepturi reale de garanţie şi sarcini	Referinţe
NU SUNT	

Neutilizabil în circuitul civil

Anexa Nr. 1 La Partea I

Teren

Nr cadastral	Suprafaţa (mp)*	Observaţii / Referinţe
	547	

* Suprafaţa este determinată in planul de proiecţie Stereo 70.

DETALII LINIARE IMOBIL



Date referitoare la teren

Crt	Categorie folosinţă	Intra vilan	Suprafaţa (mp)	Tarla	Parcelă	Nr. topo	Observaţii / Referinţe
1	arabil	NU	547	58	63	-	

Lungime Segmente
1) Valorile lungimilor segmentelor sunt obţinute din proiecţie în plan.

Punct început	X / Y	Punct sfârşit	X / Y	Lungime segment (** (m)
1	480.984,018 258.775,97	2	480.984,426 258.775,544	0.59
2	480.984,426 258.775,544	3	480.984,969 258.774,979	0.783
3	480.984,969 258.774,979	4	481.288,461 259.034,228	399.146
4	481.288,461 259.034,228	5	481.287,973 259.034,839	0.782
5	481.287,973 259.034,839	6	481.287,606 259.035,299	0.589

Document care conţine date cu caracter personal, protejat de prevederile Regulamentului (UE) nr. 679/2016 şi Legii 190/2018

Punct început	X / Y	Punct sfârşit	X / Y	Lungime segment (** (m)
6	481.287,606 259.035,299	1	480.984,018 258.775,97	399.271

** Lungimile segmentelor sunt determinate în planul de proiecţie Stereo 70 şi sunt rotunjite la 1 milimetru.
*** Distanţa dintre puncte este formată din segmente cumulate ce sunt mai mici decât valoarea 1 milimetru.

Neutilizabil in circuitul civil

DATE DESPRE IMOBILUL NR. 6963

Oficiul de Cadastru şi Publicitate Imobiliară TELEORMAN
Biroul de Cadastru şi Publicitate Imobiliară Alexandria

A. Partea I. Descrierea imobilului

TEREN Necunoscut

Adresa: Loc. Lunca, Str Marginea, Nr. 31, Jud. Teleorman

Nr. Crt	Nr cadastral Nr. topografic	Suprafaţa* (mp)	Observaţii / Referinţe
A1		7.300	Sector cadastral:12 Teren neimprejmuit;

Construcţii

Crt	Nr cadastral Nr. topografic	Adresa	Observaţii / Referinţe
A1.1		Loc. Lunca, Str Marginea, Nr. 31, Jud. Teleorman	Nr. niveluri:1; S. construita la sol:115 mp; S. construita desfasurata:115 mp;
A1.2		Loc. Lunca, Str Marginea, Nr. 31, Jud. Teleorman	Nr. niveluri:1; S. construita la sol:33 mp; S. construita desfasurata:33 mp;

B. Partea II. Proprietari şi acte

Inscrieri privitoare la dreptul de proprietate şi alte drepturi reale		Referinţe
/		
Act Administrativ nr. 4200363, din 10/01/1996 emis de CJSDPT Teleorman;		
B1	Intabulare, drept de PROPRIETATE, dobandit prin Reconstituire, cota actuala 1/1, cota initiala 1/1	A1
	1) **DRĂGHICI ISPAS**	
Act Normativ nr. 7, din 13/03/1996 emis de PARLAMENTUL ROMANIEI;		
B2	Intabulare, drept de PROPRIETATE, dobandit prin Lege, cota actuala 1/1, cota initiala 1/1	A1.1, A1.2
	1) **DRĂGHICI ISPAS**, Lipsa CNP	

C. Partea III. SARCINI .

Inscrieri privind dezmembramintele dreptului de proprietate, drepturi reale de garanţie şi sarcini	Referinţe
NU SUNT	

Neutilizabil în circuitul civil

Anexa Nr. 1 La Partea I

Teren

Nr cadastral	Suprafaţa (mp)*	Observaţii / Referinţe
	7.300	

* Suprafaţa este determinată in planul de proiecţie Stereo 70.

DETALII LINIARE IMOBIL

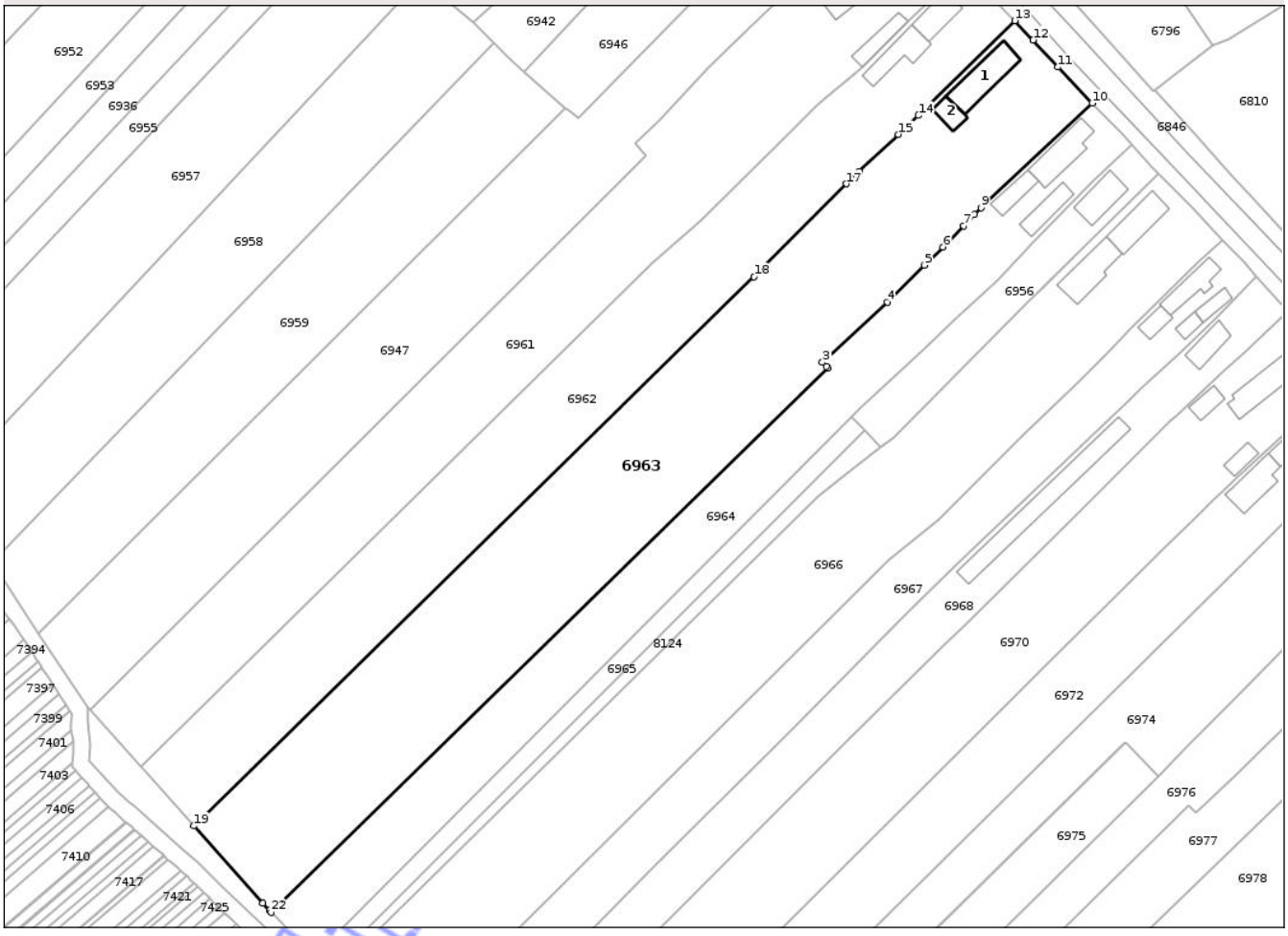

Date referitoare la teren

Crt	Categorie folosinţă	Intra vilan	Suprafaţa (mp)	Tarla	Parcelă	Nr. topo	Observaţii / Referinţe
1	curti constructii	DA	1.305	25	2164,2165,2166	-	
2	arabil	DA	1.012	25	2164,2165,2166	-	
3	arabil	NU	4.983	25	2164,2165,2166	-	

Date referitoare la construcţii

Crt	Număr	Destinaţie construcţie	Supraf. (mp)	Situaţie juridică	Observaţii / Referinţe
A1.1		constructii de locuinte	115	Cu acte	Nr. niveluri:1; S. construita la sol:115 mp; S. construita desfasurata:115 mp;
A1.2		constructii anexa	33	Cu acte	Nr. niveluri:1; S. construita la sol:33 mp; S. construita desfasurata:33 mp;

Lungime Segmente

1) Valorile lungimilor segmentelor sunt obţinute din proiecţie în plan.

Punct început	X / Y	Punct sfârşit	X / Y	Lungime segment (** (m)
1	481.407,421 259.187,038	2	481.407,098 259.187,389	0.477

Punct început	X / Y	Punct sfârşit	X / Y	Lungime segment (** (m)
2	481.407,098 259.187,389	3	481.406,187 259.188,374	1.342

Document care conţine date cu caracter personal, protejat de prevederile Regulamentului (UE) nr. 679/2016 şi Legii 190/2018

Punct început	X / Y	Punct sfârşit	X / Y	Lungime segment (** (m)
3	481.406,187 259.188,374	4	481.421,453 259.202,48	20.785
5	481.430,203 259.211,187	6	481.434,497 259.215,459	6.057
7	481.439,46 259.220,398	8	481.441,958 259.223,117	3.692
9	481.443,444 259.224,734	10	481.469,65 259.249,301	35.921
11	481.461,609 259.257,754	12	481.455,754 259.264,143	8.666
13	481.451,412 259.268,659	14	481.428,737 259.246,381	31.788
15	481.424,048 259.241,949	16	481.414,856 259.233,262	12.647
17	481.411,759 259.230,335	18	481.390,106 259.208,437	30.796
19	481.258,26 259.079,396	20	481.274,43 259.061,27	24.29
21	481.276,025 259.059,482	22	481.276,42 259.059,074	0.568

Punct început	X / Y	Punct sfârşit	X / Y	Lungime segment (** (m)
4	481.421,453 259.202,48	5	481.430,203 259.211,187	12.345
6	481.434,497 259.215,459	7	481.439,46 259.220,398	7.002
8	481.441,958 259.223,117	9	481.443,444 259.224,734	2.196
10	481.469,65 259.249,301	11	481.461,609 259.257,754	11.667
12	481.455,754 259.264,143	13	481.451,412 259.268,659	6.265
14	481.428,737 259.246,381	15	481.424,048 259.241,949	6.452
16	481.414,856 259.233,262	17	481.411,759 259.230,335	4.262
18	481.390,106 259.208,437	19	481.258,26 259.079,396	184.486
20	481.274,43 259.061,27	21	481.276,025 259.059,482	2.396
22	481.276,42 259.059,074	1	481.407,421 259.187,038	183.129

**** Lungimile segmentelor sunt determinate în planul de proiecţie Stereo 70 şi sunt rotunjite la 1 milimetru.**
***** Distanţa dintre puncte este formată din segmente cumulate ce sunt mai mici decât valoarea 1 milimetru.**

Neutilizabil în circuitul civil

DATE DESPRE IMOBILUL NR. 7155

Oficiul de Cadastru şi Publicitate Imobiliară TELEORMAN
Biroul de Cadastru şi Publicitate Imobiliară Alexandria

A. Partea I. Descrierea imobilului

TEREN Extravilan

Adresa: Jud. Teleorman

Nr. Crt	Nr cadastral Nr. topografic	Suprafaţa* (mp)	Observaţii / Referinţe
A1		2.100	Sector cadastral:14 Teren neimprejmuit;

B. Partea II. Proprietari şi acte

Inscrieri privitoare la dreptul de proprietate şi alte drepturi reale		Referinţe
/		
Act Administrativ nr. 4200165, din 23/06/1995 emis de CJSDPT Teleorman;		
B1	Intabulare, drept de PROPRIETATE, dobandit prin Reconstituire, cota actuala 1/1, cota initiala 1/1	A1
	1) **CÎRJAN R ALEXANDRU** DEFUNCT:Da	

C. Partea III. SARCINI .

Inscrieri privind dezmembramintele dreptului de proprietate, drepturi reale de garanţie şi sarcini	Referinţe
NU SUNT	

Neutilizabil în circuitul civil

Anexa Nr. 1 La Partea I

Teren

Nr cadastral	Suprafaţa (mp)*	Observaţii / Referinţe
	2.100	

* Suprafaţa este determinată in planul de proiecţie Stereo 70.

DETALII LINIARE IMOBIL

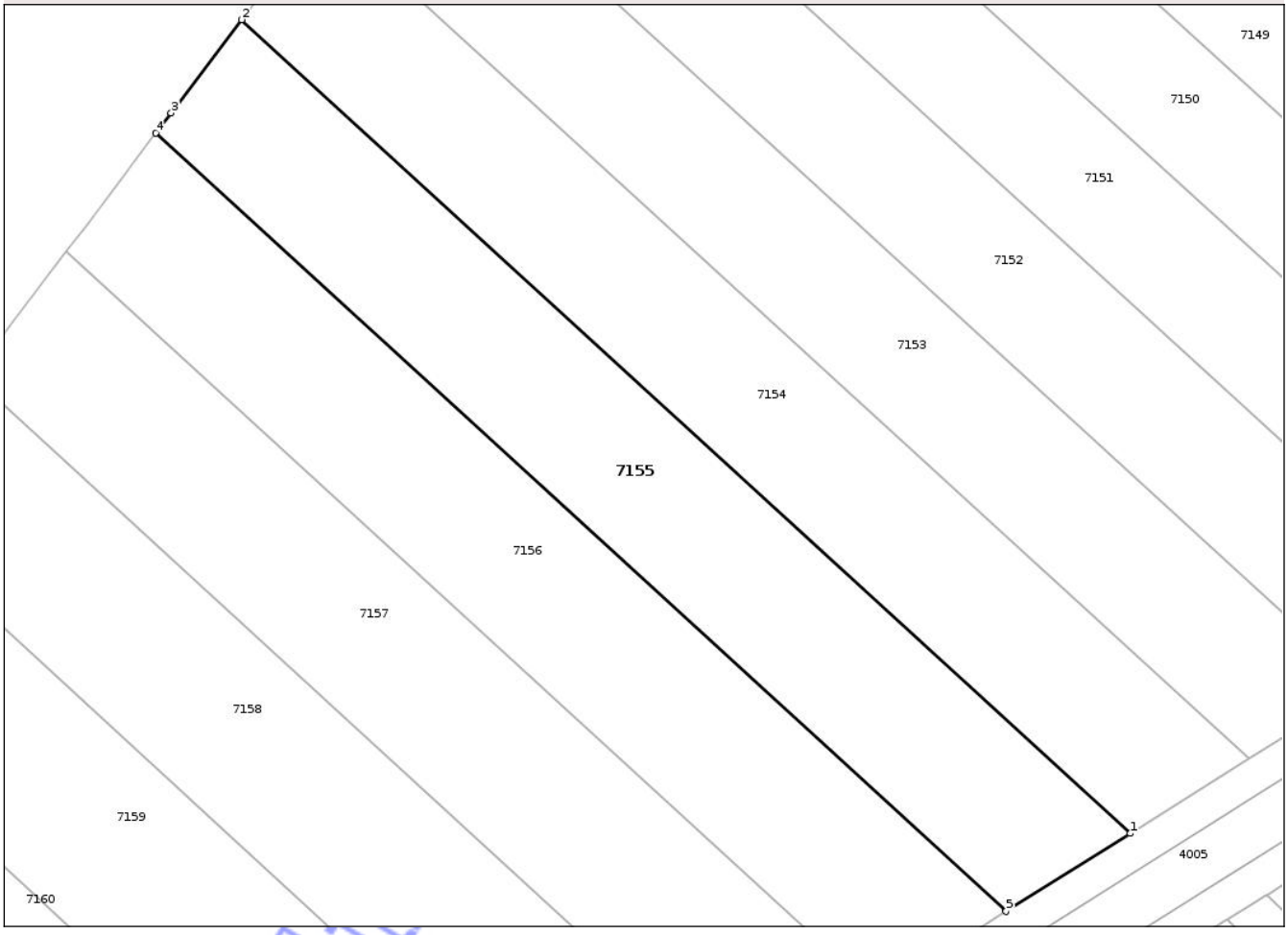

Date referitoare la teren

Crt	Categorie folosinţă	Intra vilan	Suprafaţa (mp)	Tarla	Parcelă	Nr. topo	Observaţii / Referinţe
1	arabil	NU	2.100	55C	20	-	

Lungime Segmente
1) Valorile lungimilor segmentelor sunt obţinute din proiecţie în plan.

Punct început	X / Y	Punct sfârşit	X / Y	Lungime segment (** (m)
1	480.107,107 259.139,07	2	480.007,282 259.230,38	135.287
2	480.007,282 259.230,38	3	479.999,357 259.219,919	13.124
3	479.999,357 259.219,919	4	479.997,66 259.217,68	2.81
4	479.997,66 259.217,68	5	480.093,166 259.130,32	129.434
5	480.093,166 259.130,32	1	480.107,107 259.139,07	16.459

Document care conţine date cu caracter personal, protejat de prevederile Regulamentului (UE) nr. 679/2016 şi Legii 190/2018

**** Lungimile segmentelor sunt determinate în planul de proiecţie Stereo 70 şi sunt rotunjite la 1 milimetru.**
***** Distanţa dintre puncte este formată din segmente cumulate ce sunt mai mici decât valoarea 1 milimetru.**

Neutilizabil in circuitul civil

DATE DESPRE IMOBILUL NR. 7448

Oficiul de Cadastru şi Publicitate Imobiliară TELEORMAN
Biroul de Cadastru şi Publicitate Imobiliară Alexandria

A. Partea I. Descrierea imobilului

TEREN Extravilan

Adresa: Jud. Teleorman

Nr. Crt	Nr cadastral Nr. topografic	Suprafaţa* (mp)	Observaţii / Referinţe
A1		1.000	Sector cadastral:17 Teren neimprejmuit;

B. Partea II. Proprietari şi acte

Inscrieri privitoare la dreptul de proprietate şi alte drepturi reale		Referinţe
/		
Act Administrativ nr. 4200957, din 19/08/2010 emis de CJSDPT Teleorman;		
B1	Intabulare, drept de PROPRIETATE, dobandit prin Reconstituire, cota actuala 1/1, cota initiala 1/1	A1
	1) **CĂZĂNARU FANA** 2) **CRĂCIUN MARIA**	

C. Partea III. SARCINI .

Inscrieri privind dezmembramintele dreptului de proprietate, drepturi reale de garanţie şi sarcini	Referinţe
NU SUNT	

Neutilizabil în circuitul civil

Anexa Nr. 1 La Partea I

Teren

Nr cadastral	Suprafaţa (mp)*	Observaţii / Referinţe
	1.000	

* Suprafaţa este determinată in planul de proiecţie Stereo 70.

DETALII LINIARE IMOBIL

Date referitoare la teren

Crt	Categorie folosinţă	Intra vilan	Suprafaţa (mp)	Tarla	Parcelă	Nr. topo	Observaţii / Referinţe
1	arabil	NU	1.000	58	71	-	

Lungime Segmente

1) Valorile lungimilor segmentelor sunt obţinute din proiecţie în plan.

Punct început	X / Y	Punct sfârşit	X / Y	Lungime segment (** (m)
1	481.297,465 259.022,364	2	481.296,955 259.023,151	0.937
2	481.296,955 259.023,151	3	481.296,59 259.023,715	0.672
3	481.296,59 259.023,715	4	481.296,085 259.024,493	0.928
4	481.296,085 259.024,493	5	480.993,462 258.765,987	398.003
5	480.993,462 258.765,987	6	480.994,077 258.765,303	0.92

Document care conţine date cu caracter personal, protejat de prevederile Regulamentului (UE) nr. 679/2016 şi Legii 190/2018

Punct început	X / Y	Punct sfârşit	X / Y	Lungime segment (** (m)
6	480.994,077 258.765,303	7	480.994,523 258.764,808	0.666
7	480.994,523 258.764,808	8	480.995,144 258.764,12	0.927
8	480.995,144 258.764,12	1	481.297,465 259.022,364	397.603

**** Lungimile segmentelor sunt determinate în planul de proiecţie Stereo 70 şi sunt rotunjite la 1 milimetru.**
***** Distanţa dintre puncte este formată din segmente cumulate ce sunt mai mici decât valoarea 1 milimetru.**

Neutilizabil in circuitul civil

DATE DESPRE IMOBILUL NR. 7599

Oficiul de Cadastru şi Publicitate Imobiliară TELEORMAN
Biroul de Cadastru şi Publicitate Imobiliară Alexandria

A. Partea I. Descrierea imobilului

TEREN Extravilan

Adresa: Jud. Teleorman

Nr. Crt	Nr cadastral Nr. topografic	Suprafaţa* (mp)	Observaţii / Referinţe
A1		1.165	Sector cadastral:17 Teren neimprejmuit;

B. Partea II. Proprietari şi acte

Inscrieri privitoare la dreptul de proprietate şi alte drepturi reale		Referinţe
/		
Act Administrativ nr. 4200644, din 30/01/1997 emis de CJSDPT Teleorman;		
B1	Intabulare, drept de PROPRIETATE, dobandit prin Reconstituire, cota actuala 1/1, cota initiala 1/1	A1
	1) **TERCI FLORINA** 2) **AMZA SCARLAT MARIN**	

C. Partea III. SARCINI .

Inscrieri privind dezmembramintele dreptului de proprietate, drepturi reale de garanţie şi sarcini	Referinţe
NU SUNT	

Neutilizabil în circuitul civil

Anexa Nr. 1 La Partea I

Teren

Nr cadastral	Suprafaţa (mp)*	Observaţii / Referinţe
	1.165	

* Suprafaţa este determinată in planul de proiecţie Stereo 70.

DETALII LINIARE IMOBIL

Date referitoare la teren

Crt	Categorie folosinţă	Intra vilan	Suprafaţa (mp)	Tarla	Parcelă	Nr. topo	Observaţii / Referinţe
1	arabil	NU	1.165	58	272	-	

Lungime Segmente
1) Valorile lungimilor segmentelor sunt obţinute din proiecţie în plan.

Punct început	X / Y	Punct sfârşit	X / Y	Lungime segment (** (m)
1	481.582,332 258.627,783	2	481.582,221 258.627,928	0.183
2	481.582,221 258.627,928	3	481.581,975 258.628,252	0.406
3	481.581,975 258.628,252	4	481.581,535 258.628,831	0.727
4	481.581,535 258.628,831	5	481.580,84 258.629,745	1.149
5	481.580,84 258.629,745	6	481.580,346 258.630,393	0.815

Document care conţine date cu caracter personal, protejat de prevederile Regulamentului (UE) nr. 679/2016 şi Legii 190/2018

Punct început	X / Y	Punct sfârşit	X / Y	Lungime segment (** (m)
6	481.580,346 258.630,393	7	481.310,473 258.399,864	354.93
7	481.310,473 258.399,864	8	481.311,121 258.396,35	3.573
8	481.311,121 258.396,35	9	481.311,159 258.396,143	0.21
9	481.311,159 258.396,143	1	481.582,332 258.627,783	356.639

**** Lungimile segmentelor sunt determinate în planul de proiecţie Stereo 70 şi sunt rotunjite la 1 milimetru.**
***** Distanţa dintre puncte este formată din segmente cumulate ce sunt mai mici decât valoarea 1 milimetru.**

Neutilizabil in circuitul civil

DATE DESPRE IMOBILUL NR. 7455

Oficiul de Cadastru şi Publicitate Imobiliară TELEORMAN
Biroul de Cadastru şi Publicitate Imobiliară Alexandria

A. Partea I. Descrierea imobilului

TEREN Extravilan

Adresa: Jud. Teleorman

Nr. Crt	Nr cadastral Nr. topografic	Suprafaţa* (mp)	Observaţii / Referinţe
A1		783	Sector cadastral:17 Teren neimprejmuit;

B. Partea II. Proprietari şi acte

Inscrieri privitoare la dreptul de proprietate şi alte drepturi reale		Referinţe
/		
Act Administrativ nr. 4200269, din 12/07/2010 emis de CJSDPT Teleorman;		
B1	Intabulare, drept de PROPRIETATE, dobandit prin Reconstituire, cota actuala 1/1, cota initiala 1/1	A1
	1) **CĂZĂNARU OPRIŢA** 2) **CĂZĂNARU GHIŢĂ** 3) **MARINCEA VASILICA**	

C. Partea III. SARCINI .

Inscrieri privind dezmembramintele dreptului de proprietate, drepturi reale de garanţie şi sarcini	Referinţe
NU SUNT	

Neutilizabil în circuitul civil

Anexa Nr. 1 La Partea I

Teren

Nr cadastral	Suprafaţa (mp)*	Observaţii / Referinţe
	783	

* Suprafaţa este determinată in planul de proiecţie Stereo 70.

DETALII LINIARE IMOBIL

Date referitoare la teren

Crt	Categorie folosinţă	Intra vilan	Suprafaţa (mp)	Tarla	Parcelă	Nr. topo	Observaţii / Referinţe
1	arabil	NU	783	58	79	-	

Lungime Segmente

1) Valorile lungimilor segmentelor sunt obţinute din proiecţie în plan.

Punct început	X / Y	Punct sfârşit	X / Y	Lungime segment (** (m)
1	481.309,451 259.006,233	2	481.008,57 258.749,216	395.712
2	481.008,57 258.749,216	3	481.008,763 258.749,001	0.288
3	481.008,763 258.749,001	4	481.009,894 258.747,745	1.691
4	481.009,894 258.747,745	5	481.310,767 259.004,755	395.7
5	481.310,767 259.004,755	6	481.309,643 259.006,018	1.691

Document care conţine date cu caracter personal, protejat de prevederile Regulamentului (UE) nr. 679/2016 şi Legii 190/2018

Punct început	X / Y	Punct sfârşit	X / Y	Lungime segment (** (m)
6	481.309,643 259.006,018	1	481.309,451 259.006,233	0.288

** Lungimile segmentelor sunt determinate în planul de proiecţie Stereo 70 şi sunt rotunjite la 1 milimetru.
*** Distanţa dintre puncte este formată din segmente cumulate ce sunt mai mici decât valoarea 1 milimetru.

Neutilizabil in circuitul civil

DATE DESPRE IMOBILUL NR. 7105

Oficiul de Cadastru şi Publicitate Imobiliară TELEORMAN
Biroul de Cadastru şi Publicitate Imobiliară Alexandria

A. Partea I. Descrierea imobilului

TEREN Necunoscut

Adresa: Loc. Lunca, Jud. Teleorman

Nr. Crt	Nr cadastral Nr. topografic	Suprafaţa* (mp)	Observaţii / Referinţe
A1		2.100	Sector cadastral:14 Teren neimprejmuit;

B. Partea II. Proprietari şi acte

Inscrieri privitoare la dreptul de proprietate şi alte drepturi reale		Referinţe
/		
Act Administrativ nr. 4200040, din 03/01/1995 emis de CJSDPT Teleorman;		
B1	Intabulare, drept de PROPRIETATE, dobandit prin Reconstituire, cota actuala 1/1, cota initiala 1/1	A1
	1) **CĂRBUNARU SMARANDACHE** DEFUNCT:Da	

C. Partea III. SARCINI .

Inscrieri privind dezmembramintele dreptului de proprietate, drepturi reale de garanţie şi sarcini	Referinţe
NU SUNT	

Neutilizabil în circuitul civil

Anexa Nr. 1 La Partea I

Teren

Nr cadastral	Suprafaţa (mp)*	Observaţii / Referinţe
	2.100	

* Suprafaţa este determinată in planul de proiecţie Stereo 70.

DETALII LINIARE IMOBIL

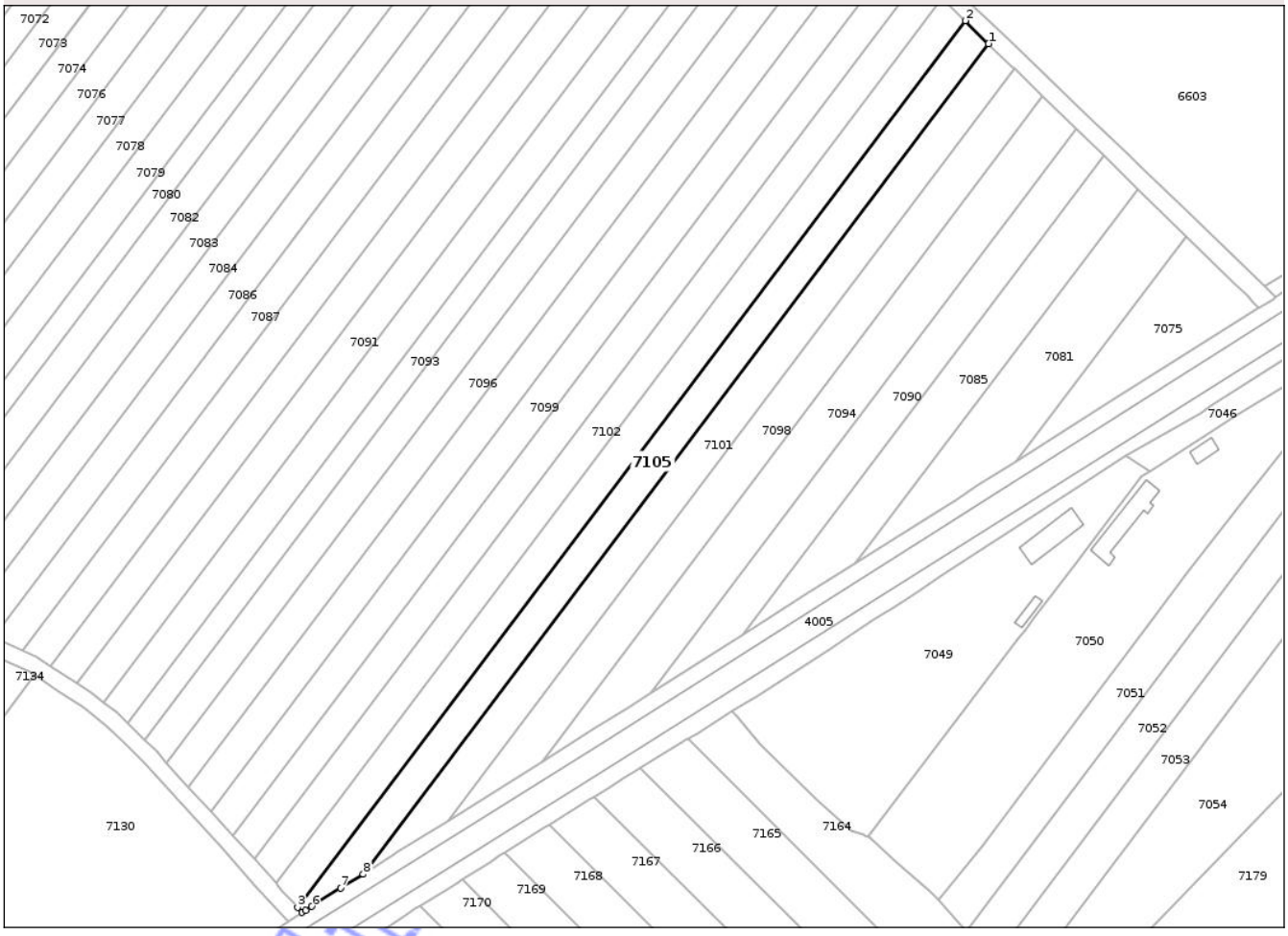

Date referitoare la teren

Crt	Categorie folosinţă	Intra vilan	Suprafaţa (mp)	Tarla	Parcelă	Nr. topo	Observaţii / Referinţe
1	arabil	DA	1.006	55A	38	-	
2	arabil	NU	1.094	55A	38	-	

Lungime Segmente
1) Valorile lungimilor segmentelor sunt obţinute din proiecţie în plan.

Punct început	X / Y	Punct sfârşit	X / Y	Lungime segment (** (m)
1	480.727,182 259.635,063	2	480.721,449 259.640,652	8.006
2	480.721,449 259.640,652	3	480.558,219 259.424,196	271.104
3	480.558,219 259.424,196	4	480.559,368 259.422,93	1.71
4	480.559,368 259.422,93	5	480.560,224 259.423,467	1.011

Document care conţine date cu caracter personal, protejat de prevederile Regulamentului (UE) nr. 679/2016 şi Legii 190/2018

Punct început	X / Y	Punct sfârşit	X / Y	Lungime segment (** (m)
5	480.560,224 259.423,467	6	480.561,706 259.424,398	1.75
6	480.561,706 259.424,398	7	480.568,79 259.428,844	8.364
7	480.568,79 259.428,844	8	480.574,26 259.432,277	6.458
8	480.574,26 259.432,277	1	480.727,182 259.635,063	253.982

**** Lungimile segmentelor sunt determinate în planul de proiecţie Stereo 70 şi sunt rotunjite la 1 milimetru.**
***** Distanţa dintre puncte este formată din segmente cumulate ce sunt mai mici decât valoarea 1 milimetru.**

Neutilizabil in circuitul civil

DATE DESPRE IMOBILUL NR. 7375

Oficiul de Cadastru şi Publicitate Imobiliară TELEORMAN
Biroul de Cadastru şi Publicitate Imobiliară Alexandria

A. Partea I. Descrierea imobilului

TEREN Extravilan

Adresa: Jud. Teleorman

Nr. Crt	Nr cadastral Nr. topografic	Suprafaţa* (mp)	Observaţii / Referinţe
A1		700	Sector cadastral:17 Teren neimprejmuit;

B. Partea II. Proprietari şi acte

Inscrieri privitoare la dreptul de proprietate şi alte drepturi reale		Referinţe
/		
Act Administrativ nr. 4200611, din 06/11/1996 emis de CJSDPT Teleorman;		
B1	Intabulare, drept de PROPRIETATE, dobandit prin Reconstituire, cota actuala 1/1, cota initiala 1/1	A1
	1) **PURCEA FLOREA** 2) **PURCEA TANASICA** 3) **IVANUŞ VICTORIA** 4) **PURCEA MARIN**	

C. Partea III. SARCINI .

Inscrieri privind dezmembramintele dreptului de proprietate, drepturi reale de garanţie şi sarcini	Referinţe
NU SUNT	

Neutilizabil în circuitul civil

Anexa Nr. 1 La Partea I

Teren

Nr cadastral	Suprafaţa (mp)*	Observaţii / Referinţe
	700	

* Suprafaţa este determinată in planul de proiecţie Stereo 70.

DETALII LINIARE IMOBIL



Date referitoare la teren

Crt	Categorie folosinţă	Intra vilan	Suprafaţa (mp)	Tarla	Parcelă	Nr. topo	Observaţii / Referinţe
1	arabil	NU	700	58	11	-	

Lungime Segmente
1) Valorile lungimilor segmentelor sunt obţinute din proiecţie în plan.

Punct început	X / Y	Punct sfârşit	X / Y	Lungime segment (** (m)
1	481.181,498 259.164,569	2	480.874,564 258.902,381	403.672
2	480.874,564 258.902,381	3	480.875,691 258.901,063	1.734
3	480.875,691 258.901,063	4	481.182,756 259.163,363	403.845
4	481.182,756 259.163,363	1	481.181,498 259.164,569	1.742

**** Lungimile segmentelor sunt determinate în planul de proiecţie Stereo 70 şi sunt rotunjite la 1 milimetru.**

Document care conţine date cu caracter personal, protejat de prevederile Regulamentului (UE) nr. 679/2016 şi Legii 190/2018

***** Distanţa dintre puncte este formată din segmente cumulate ce sunt mai mici decât valoarea 1 milimetru.**

Neutilizabil in circuitul civil

DATE DESPRE IMOBILUL NR. 6955

Oficiul de Cadastru şi Publicitate Imobiliară TELEORMAN
Biroul de Cadastru şi Publicitate Imobiliară Alexandria

A. Partea I. Descrierea imobilului

TEREN Extravilan

Adresa: Jud. Teleorman

Nr. Crt	Nr cadastral Nr. topografic	Suprafaţa* (mp)	Observaţii / Referinţe
A1		Din acte: 1.300 Masurata: 1.185	Sector cadastral:12 Teren neimprejmuit;

B. Partea II. Proprietari şi acte

Inscrieri privitoare la dreptul de proprietate şi alte drepturi reale		Referinţe
/		
Act Administrativ nr. 4201338, din 16/03/2007 emis de CJSDPT Teleorman;		
B1	Intabulare, drept de PROPRIETATE, dobandit prin Reconstituire, cota actuala 1/1, cota initiala 1/1	A1
	1) **PURCEA ZAHARIA**	

C. Partea III. SARCINI .

Inscrieri privind dezmembramintele dreptului de proprietate, drepturi reale de garanţie şi sarcini	Referinţe
NU SUNT	

Neutilizabil în circuitul civil

Anexa Nr. 1 La Partea I

Teren

Nr cadastral	Suprafaţa (mp)*	Observaţii / Referinţe
	Din acte: 1.300 Masurata: 1.185	

* Suprafaţa este determinată in planul de proiecţie Stereo 70.

DETALII LINIARE IMOBIL

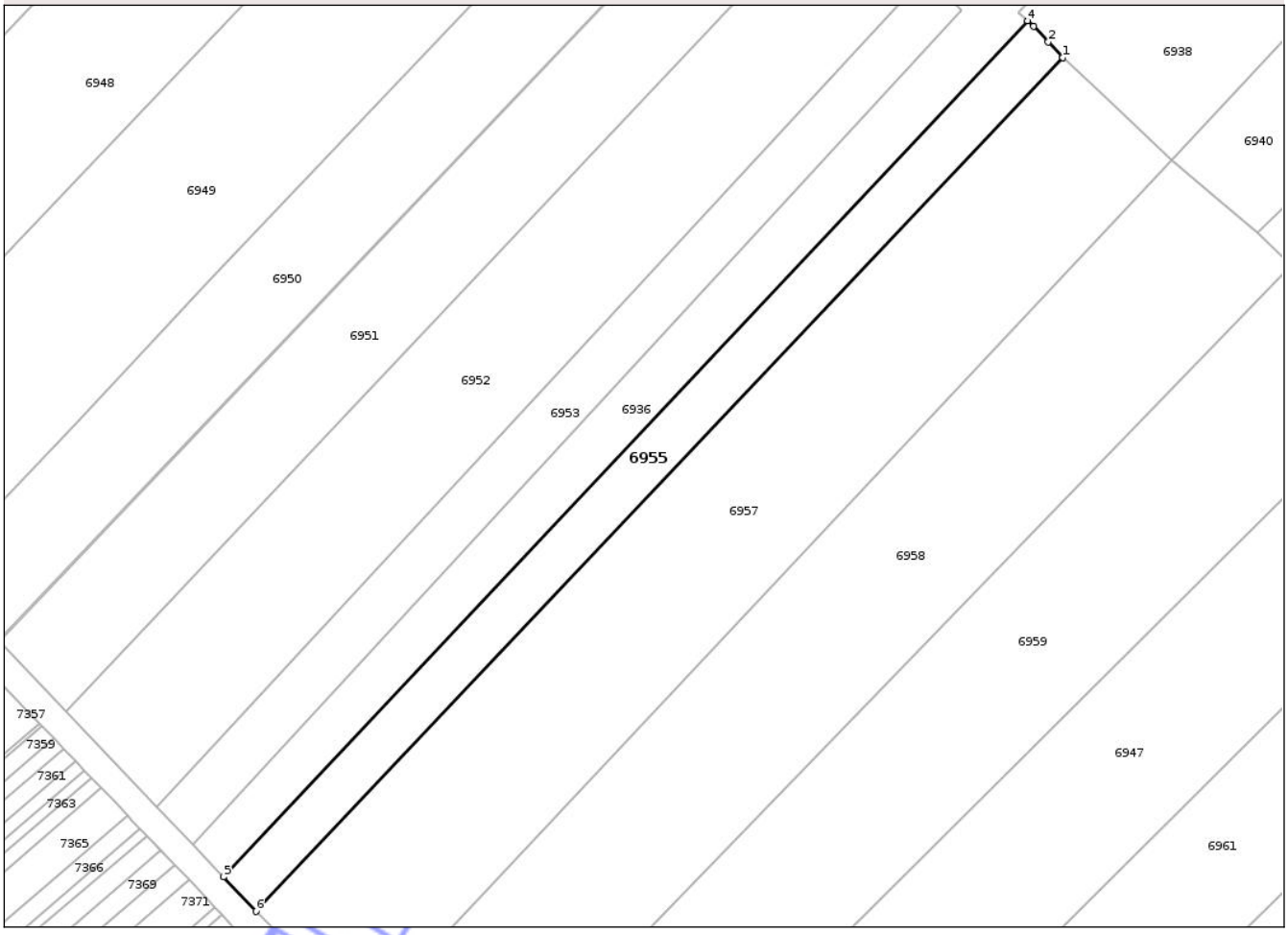

Date referitoare la teren

Crt	Categorie folosinţă	Intra vilan	Suprafaţa (mp)	Tarla	Parcelă	Nr. topo	Observaţii / Referinţe
1	arabil	NU	1.185	57	54	-	

Lungime Segmente
1) Valorile lungimilor segmentelor sunt obţinute din proiecţie în plan.

Punct început	X / Y	Punct sfârşit	X / Y	Lungime segment (** (m)
1	481.296,195 259.293,252	2	481.294,093 259.295,481	3.064
2	481.294,093 259.295,481	3	481.291,99 259.297,709	3.064
3	481.291,99 259.297,709	4	481.291,126 259.298,514	1.181
4	481.291,126 259.298,514	5	481.175,954 259.175,919	168.208
5	481.175,954 259.175,919	6	481.180,637 259.170,986	6.802

Document care conţine date cu caracter personal, protejat de prevederile Regulamentului (UE) nr. 679/2016 şi Legii 190/2018

Punct început	X / Y	Punct sfârşit	X / Y	Lungime segment (** (m)
6	481.180,637 259.170,986	1	481.296,195 259.293,252	168.234

**** Lungimile segmentelor sunt determinate în planul de proiecţie Stereo 70 şi sunt rotunjite la 1 milimetru.**
***** Distanţa dintre puncte este formată din segmente cumulate ce sunt mai mici decât valoarea 1 milimetru.**

Neutilizabil in circuitul civil

DATE DESPRE IMOBILUL NR. 7587

Oficiul de Cadastru şi Publicitate Imobiliară TELEORMAN
Biroul de Cadastru şi Publicitate Imobiliară Alexandria

A. Partea I. Descrierea imobilului

TEREN Extravilan

Adresa: Jud. Teleorman

Nr. Crt	Nr cadastral Nr. topografic	Suprafaţa* (mp)	Observaţii / Referinţe
A1		1.508	Sector cadastral:17 Teren neimprejmuit;

B. Partea II. Proprietari şi acte

Inscrieri privitoare la dreptul de proprietate şi alte drepturi reale		Referinţe
/		
Act Administrativ nr. 4200318, din 24/11/1995 emis de CJSDPT Teleorman;		
B1	Intabulare, drept de PROPRIETATE, dobandit prin Reconstituire, cota actuala 1/1, cota initiala 1/1	A1
	1) **NICHIFOR VICTORIA**	

C. Partea III. SARCINI .

Inscrieri privind dezmembramintele dreptului de proprietate, drepturi reale de garanţie şi sarcini	Referinţe
NU SUNT	

Neutilizabil în circuitul civil

Anexa Nr. 1 La Partea I

Teren

Nr cadastral	Suprafaţa (mp)*	Observaţii / Referinţe
	1.508	

* Suprafaţa este determinată in planul de proiecţie Stereo 70.

DETALII LINIARE IMOBIL

Date referitoare la teren

Crt	Categorie folosinţă	Intra vilan	Suprafaţa (mp)	Tarla	Parcelă	Nr. topo	Observaţii / Referinţe
1	arabil	NU	1.508	58	256	-	

Lungime Segmente
1) Valorile lungimilor segmentelor sunt obţinute din proiecţie în plan.

Punct început	X / Y	Punct sfârşit	X / Y	Lungime segment (** (m)
1	481.559,484 258.657,823	2	481.299,247 258.435,525	342.256
2	481.299,247 258.435,525	3	481.299,899 258.434,023	1.637
3	481.299,899 258.434,023	4	481.300,5 258.432,641	1.507
4	481.300,5 258.432,641	5	481.301,003 258.431,482	1.264
5	481.301,003 258.431,482	6	481.301,08 258.431,305	0.193

Document care conţine date cu caracter personal, protejat de prevederile Regulamentului (UE) nr. 679/2016 şi Legii 190/2018

Punct început	X / Y	Punct sfârşit	X / Y	Lungime segment (** (m)
6	481.301,08 258.431,305	7	481.562,151 258.654,315	343.353
7	481.562,151 258.654,315	8	481.561,417 258.655,281	1.213
8	481.561,417 258.655,281	9	481.560,433 258.656,575	1.626
9	481.560,433 258.656,575	10	481.560,401 258.656,617	0.053
10	481.560,401 258.656,617	11	481.559,78 258.657,432	1.025
11	481.559,78 258.657,432	1	481.559,484 258.657,823	0.49

**** Lungimile segmentelor sunt determinate în planul de proiecţie Stereo 70 şi sunt rotunjite la 1 milimetru.**
***** Distanţa dintre puncte este formată din segmente cumulate ce sunt mai mici decât valoarea 1 milimetru.**

Neutilizabil in circuitul civil

DATE DESPRE IMOBILUL NR. 7334

Oficiul de Cadastru şi Publicitate Imobiliară TELEORMAN
Biroul de Cadastru şi Publicitate Imobiliară Alexandria

A. Partea I. Descrierea imobilului

TEREN Extravilan

Adresa: Jud. Teleorman

Nr. Crt	Nr cadastral Nr. topografic	Suprafaţa* (mp)	Observaţii / Referinţe
A1		1.500	Sector cadastral:15 Teren neimprejmuit;

B. Partea II. Proprietari şi acte

Inscrieri privitoare la dreptul de proprietate şi alte drepturi reale		Referinţe
/		
Act Administrativ nr. 4200678, din 24/03/1997 emis de CJSDPT Teleorman;		
B1	Intabulare, drept de PROPRIETATE, dobandit prin Reconstituire, cota actuala 1/1, cota initiala 1/1	A1
	1) **VARZA MARIA** 2) **VARZĂ IANCU**	

C. Partea III. SARCINI .

Inscrieri privind dezmembramintele dreptului de proprietate, drepturi reale de garanţie şi sarcini	Referinţe
NU SUNT	

Neutilizabil în circuitul civil

Anexa Nr. 1 La Partea I

Teren

Nr cadastral	Suprafaţa (mp)*	Observaţii / Referinţe
	1.500	

* Suprafaţa este determinată in planul de proiecţie Stereo 70.

DETALII LINIARE IMOBIL

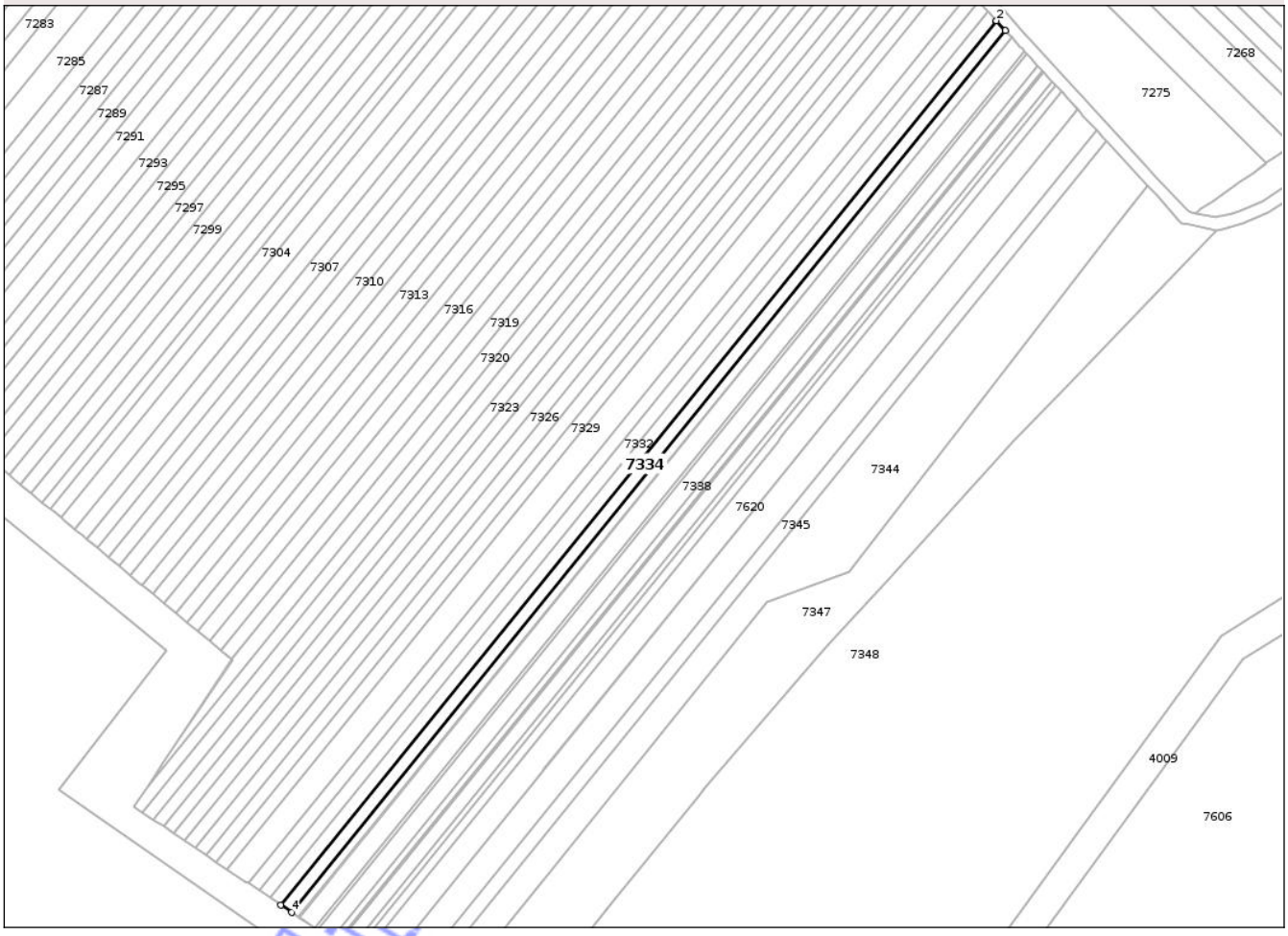

Date referitoare la teren

Crt	Categorie folosinţă	Intra vilan	Suprafaţa (mp)	Tarla	Parcelă	Nr. topo	Observaţii / Referinţe
1	arabil	NU	1.500	56B	322	-	In act T55

Lungime Segmente
1) Valorile lungimilor segmentelor sunt obţinute din proiecţie în plan.

Punct început	X / Y	Punct sfârşit	X / Y	Lungime segment (** (m)
1	480.185,619 258.928,989	2	480.182,789 258.932,076	4.188
2	480.182,789 258.932,076	3	479.954,482 258.650,331	362.636
3	479.954,482 258.650,331	4	479.957,939 258.648,019	4.16
4	479.957,939 258.648,019	1	480.185,619 258.928,989	361.639

**** Lungimile segmentelor sunt determinate în planul de proiecţie Stereo 70 şi sunt rotunjite la 1 milimetru.**

Document care conţine date cu caracter personal, protejat de prevederile Regulamentului (UE) nr. 679/2016 şi Legii 190/2018

***** Distanţa dintre puncte este formată din segmente cumulate ce sunt mai mici decât valoarea 1 milimetru.**

Neutilizabil in circuitul civil

DATE DESPRE IMOBILUL NR. 7164

Oficiul de Cadastru şi Publicitate Imobiliară TELEORMAN
Biroul de Cadastru şi Publicitate Imobiliară Alexandria

A. Partea I. Descrierea imobilului

TEREN Extravilan

Adresa: Jud. Teleorman

Nr. Crt	Nr cadastral Nr. topografic	Suprafaţa* (mp)	Observaţii / Referinţe
A1		1.500	Sector cadastral:15 Teren neimprejmuit;

B. Partea II. Proprietari şi acte

Inscrieri privitoare la dreptul de proprietate şi alte drepturi reale		Referinţe
/		
Act Administrativ nr. 4200611, din 06/11/1996 emis de CJSDPT Teleorman;		
B1	Intabulare, drept de PROPRIETATE, dobandit prin Reconstituire, cota actuala 1/1, cota initiala 1/1	A1
	1) **PURCEA FLOREA** 2) **PURCEA TANASICA** 3) **IVANUŞ VICTORIA** 4) **PURCEA MARIN**	

C. Partea III. SARCINI .

Inscrieri privind dezmembramintele dreptului de proprietate, drepturi reale de garanţie şi sarcini	Referinţe
NU SUNT	

Neutilizabil în circuitul civil

Anexa Nr. 1 La Partea I

Teren

Nr cadastral	Suprafaţa (mp)*	Observaţii / Referinţe
	1.500	

* Suprafaţa este determinată in planul de proiecţie Stereo 70.

DETALII LINIARE IMOBIL

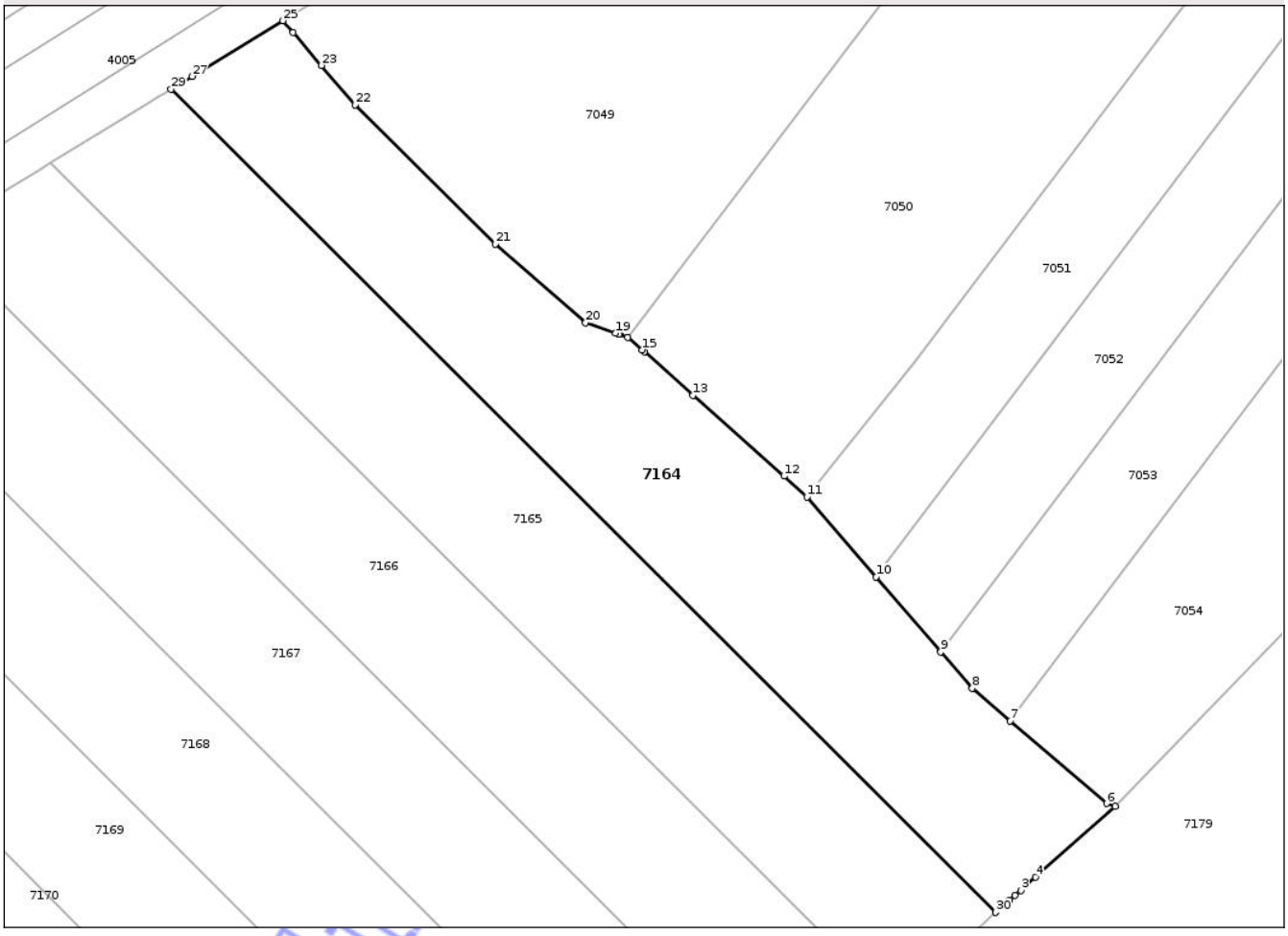

Date referitoare la teren

Crt	Categorie folosinţă	Intra vilan	Suprafaţa (mp)	Tarla	Parcelă	Nr. topo	Observaţii / Referinţe
1	arabil	NU	1.500	56A	7	-	

Lungime Segmente

1) Valorile lungimilor segmentelor sunt obţinute din proiecţie în plan.

Punct început	X / Y	Punct sfârşit	X / Y	Lungime segment (** (m)
1	480.734,591 259.387,209	2	480.735,101 259.387,661	0.681
3	480.735,655 259.388,152	4	480.737,104 259.389,435	1.935
5	480.744,768 259.396,224	6	480.743,946 259.396,507	0.869
7	480.734,631 259.404,475	8	480.730,978 259.407,6	4.807
9	480.727,941 259.411,119	10	480.721,715 259.418,334	9.53

Punct început	X / Y	Punct sfârşit	X / Y	Lungime segment (** (m)
2	480.735,101 259.387,661	3	480.735,655 259.388,152	0.74
4	480.737,104 259.389,435	5	480.744,768 259.396,224	10.239
6	480.743,946 259.396,507	7	480.734,631 259.404,475	12.258
8	480.730,978 259.407,6	9	480.727,941 259.411,119	4.648
10	480.721,715 259.418,334	11	480.715,046 259.426,063	10.208

Document care conţine date cu caracter personal, protejat de prevederile Regulamentului (UE) nr. 679/2016 şi Legii 190/2018

Punct început	X / Y	Punct sfârşit	X / Y	Lungime segment (** (m)
11	480.715,046 259.426,063	12	480.712,811 259.428,054	2.993
13	480.704,049 259.435,862	14	480.699,341 259.440,057	6.307
15	480.699,14 259.440,236	16	480.697,736 259.441,428	1.841
17	480.696,947 259.441,699	18	480.696,877 259.441,723	0.074
19	480.696,563 259.441,831	20	480.693,665 259.442,827	3.064
21	480.684,971 259.450,426	22	480.671,464 259.463,855	19.047
23	480.668,188 259.467,646	24	480.665,457 259.470,806	4.177
25	480.664,472 259.471,946	26	480.656,588 259.467,124	9.242
27	480.655,705 259.466,584	28	480.654,723 259.465,983	1.15
29	480.653,668 259.465,338	30	480.733,249 259.386,02	112.359

Punct început	X / Y	Punct sfârşit	X / Y	Lungime segment (** (m)
12	480.712,811 259.428,054	13	480.704,049 259.435,862	11.736
14	480.699,341 259.440,057	15	480.699,14 259.440,236	0.269
16	480.697,736 259.441,428	17	480.696,947 259.441,699	0.835
18	480.696,877 259.441,723	19	480.696,563 259.441,831	0.332
20	480.693,665 259.442,827	21	480.684,971 259.450,426	11.547
22	480.671,464 259.463,855	23	480.668,188 259.467,646	5.01
24	480.665,457 259.470,806	25	480.664,472 259.471,946	1.507
26	480.656,588 259.467,124	27	480.655,705 259.466,584	1.035
28	480.654,723 259.465,983	29	480.653,668 259.465,338	1.237
30	480.733,249 259.386,02	1	480.734,591 259.387,209	1.793

**** Lungimile segmentelor sunt determinate în planul de proiecţie Stereo 70 şi sunt rotunjite la 1 milimetru.**
***** Distanţa dintre puncte este formată din segmente cumulate ce sunt mai mici decât valoarea 1 milimetru.**

Neutilizabil în circuitul civil

DATE DESPRE IMOBILUL NR. 7014

Oficiul de Cadastru şi Publicitate Imobiliară TELEORMAN
Biroul de Cadastru şi Publicitate Imobiliară Alexandria

A. Partea I. Descrierea imobilului

TEREN Necunoscut

Adresa: Loc. Lunca, Str Agronomului, Jud. Teleorman

Nr. Crt	Nr cadastral Nr. topografic	Suprafaţa* (mp)	Observaţii / Referinţe
A1		5.000	Sector cadastral:12 Teren neimprejmuit;

B. Partea II. Proprietari şi acte

Inscrieri privitoare la dreptul de proprietate şi alte drepturi reale		Referinţe
/		
Act Administrativ nr. 4201339, din 16/03/2007 emis de CJSDPT Teleorman;		
B1	Intabulare, drept de PROPRIETATE, dobandit prin Reconstituire, cota actuala 1/1, cota initiala 1/1	A1
	1) **COTOI MITRA**, Lipsa CNP	

C. Partea III. SARCINI .

Inscrieri privind dezmembramintele dreptului de proprietate, drepturi reale de garanţie şi sarcini	Referinţe
NU SUNT	

Neutilizabil în circuitul civil

Anexa Nr. 1 La Partea I

Teren

Nr cadastral	Suprafaţa (mp)*	Observaţii / Referinţe
	5.000	

* Suprafaţa este determinată in planul de proiecţie Stereo 70.

DETALII LINIARE IMOBIL



Date referitoare la teren

Crt	Categorie folosinţă	Intra vilan	Suprafaţa (mp)	Tarla	Parcelă	Nr. topo	Observaţii / Referinţe
1	arabil	DA	1.071	57	30	-	
2	arabil	NU	3.929	57	30	-	

Lungime Segmente

1) Valorile lungimilor segmentelor sunt obţinute din proiecţie în plan.

Punct început	X / Y	Punct sfârşit	X / Y	Lungime segment (** (m)
1	481.879,34 258.865,36	2	481.871,628 258.876,17	13.279
2	481.871,628 258.876,17	3	481.566,354 258.655,398	376.739
3	481.566,354 258.655,398	4	481.571,158 258.649,081	7.936
4	481.571,158 258.649,081	5	481.574,395 258.644,825	5.347

Document care conţine date cu caracter personal, protejat de prevederile Regulamentului (UE) nr. 679/2016 şi Legii 190/2018

Punct început	X / Y	Punct sfârşit	X / Y	Lungime segment (** (m)
5	481.574,395 258.644,825	1	481.879,34 258.865,36	376.333

**** Lungimile segmentelor sunt determinate în planul de proiecţie Stereo 70 şi sunt rotunjite la 1 milimetru.**
***** Distanţa dintre puncte este formată din segmente cumulate ce sunt mai mici decât valoarea 1 milimetru.**

Neutilizabil in circuitul civil

DATE DESPRE IMOBILUL NR. 7005

Oficiul de Cadastru şi Publicitate Imobiliară TELEORMAN
Biroul de Cadastru şi Publicitate Imobiliară Alexandria

A. Partea I. Descrierea imobilului

TEREN Necunoscut

Adresa: Loc. Lunca, Str Agronomului, Jud. Teleorman

Nr. Crt	Nr cadastral Nr. topografic	Suprafaţa* (mp)	Observaţii / Referinţe
A1		5.000	Sector cadastral:12 Teren neimprejmuit;

B. Partea II. Proprietari şi acte

Inscrieri privitoare la dreptul de proprietate şi alte drepturi reale		Referinţe
/		
Act Notarial nr. Act de partaj voluntar 1038, din 29/06/2023 emis de NP RADU MARIAN;		
B1	Intabulare, drept de PROPRIETATE, dobandit prin Conventie, cota actuala 1/1, cota initiala 1/1	A1
	1) **CRIVATU IOAN**	

C. Partea III. SARCINI .

Inscrieri privind dezmembramintele dreptului de proprietate, drepturi reale de garanţie şi sarcini	Referinţe
NU SUNT	

Neutilizabil în circuitul civil

Anexa Nr. 1 La Partea I

Teren

Nr cadastral	Suprafaţa (mp)*	Observaţii / Referinţe
	5.000	

* Suprafaţa este determinată in planul de proiecţie Stereo 70.

DETALII LINIARE IMOBIL

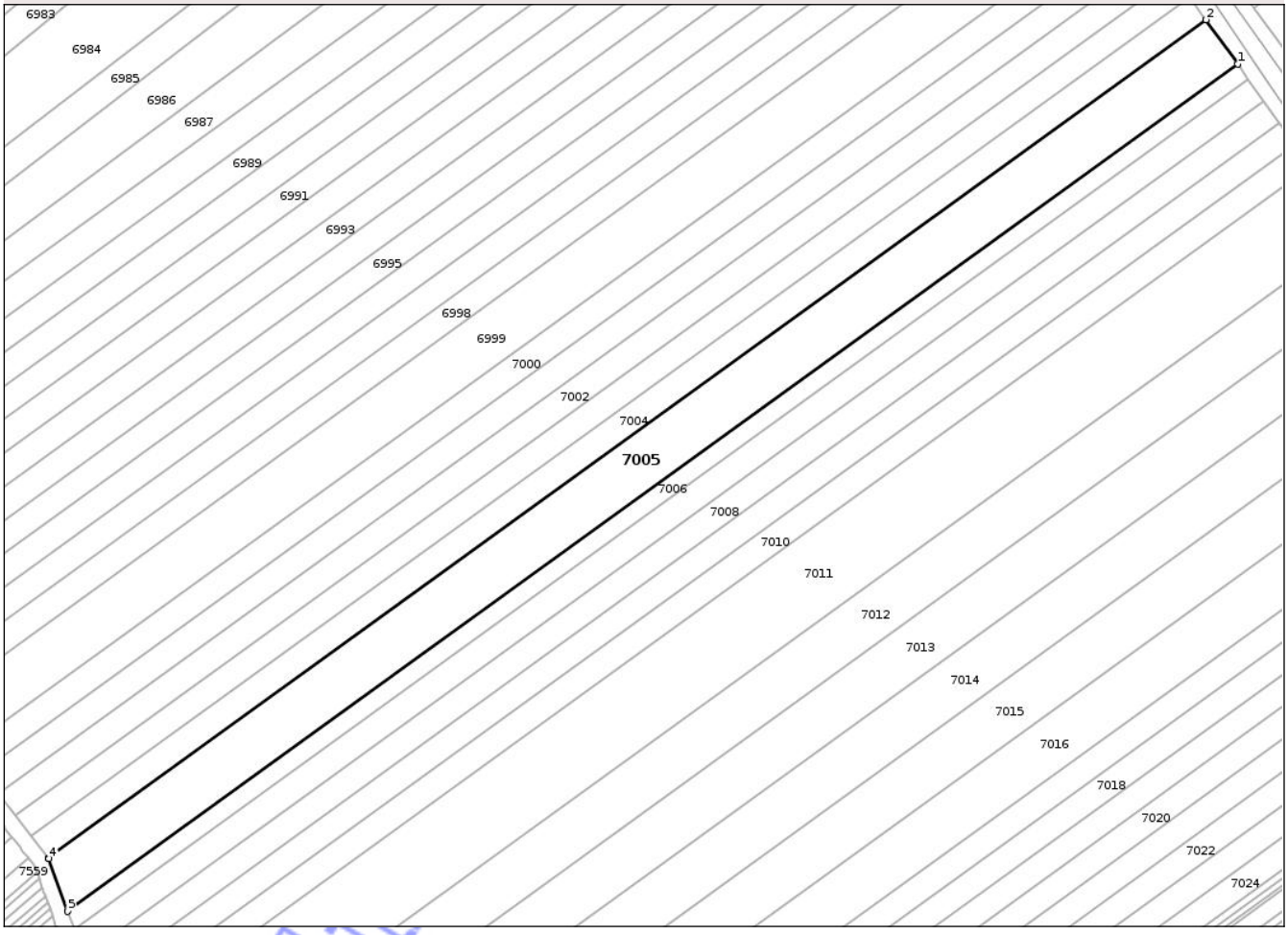

Date referitoare la teren

Crt	Categorie folosinţă	Intra vilan	Suprafaţa (mp)	Tarla	Parcelă	Nr. topo	Observaţii / Referinţe
1	arabil	DA	1.061	57	17	-	
2	arabil	NU	3.939	57	17	-	

Lungime Segmente

1) Valorile lungimilor segmentelor sunt obţinute din proiecţie în plan.

Punct început	X / Y	Punct sfârşit	X / Y	Lungime segment (** (m)
1	481.826,173 258.939,882	2	481.818,178 258.951,089	13.767
2	481.818,178 258.951,089	3	481.525,432 258.739,376	361.279
3	481.525,432 258.739,376	4	481.525,531 258.739,249	0.162
4	481.525,531 258.739,249	5	481.530,255 258.725,876	14.183

Document care conţine date cu caracter personal, protejat de prevederile Regulamentului (UE) nr. 679/2016 şi Legii 190/2018

Punct început	X / Y	Punct sfârşit	X / Y	Lungime segment (** (m)
5	481.530,255 258.725,876	1	481.826,173 258.939,882	365.193

**** Lungimile segmentelor sunt determinate în planul de proiecţie Stereo 70 şi sunt rotunjite la 1 milimetru.**
***** Distanţa dintre puncte este formată din segmente cumulate ce sunt mai mici decât valoarea 1 milimetru.**

Neutilizabil in circuitul civil

DATE DESPRE IMOBILUL NR. 7318

Oficiul de Cadastru şi Publicitate Imobiliară TELEORMAN
Biroul de Cadastru şi Publicitate Imobiliară Alexandria

A. Partea I. Descrierea imobilului

TEREN Extravilan

Adresa: Jud. Teleorman

Nr. Crt	Nr cadastral Nr. topografic	Suprafaţa* (mp)	Observaţii / Referinţe
A1		1.500	Sector cadastral:15 Teren neimprejmuit;

B. Partea II. Proprietari şi acte

Inscrieri privitoare la dreptul de proprietate şi alte drepturi reale		Referinţe
/		
Act Administrativ nr. 4200057, din 13/03/1995 emis de CJSDPT Teleorman;		
B1	Intabulare, drept de PROPRIETATE, dobandit prin Reconstituire, cota actuala 1/1, cota initiala 1/1	A1
	1) **CHERANA N MARIN**, Lipsa CNP DEFUNCT:Da	

C. Partea III. SARCINI .

Inscrieri privind dezmembramintele dreptului de proprietate, drepturi reale de garanţie şi sarcini	Referinţe
NU SUNT	

Neutilizabil în circuitul civil

Anexa Nr. 1 La Partea I

Teren

Nr cadastral	Suprafaţa (mp)*	Observaţii / Referinţe
	1.500	

* Suprafaţa este determinată in planul de proiecţie Stereo 70.

DETALII LINIARE IMOBIL

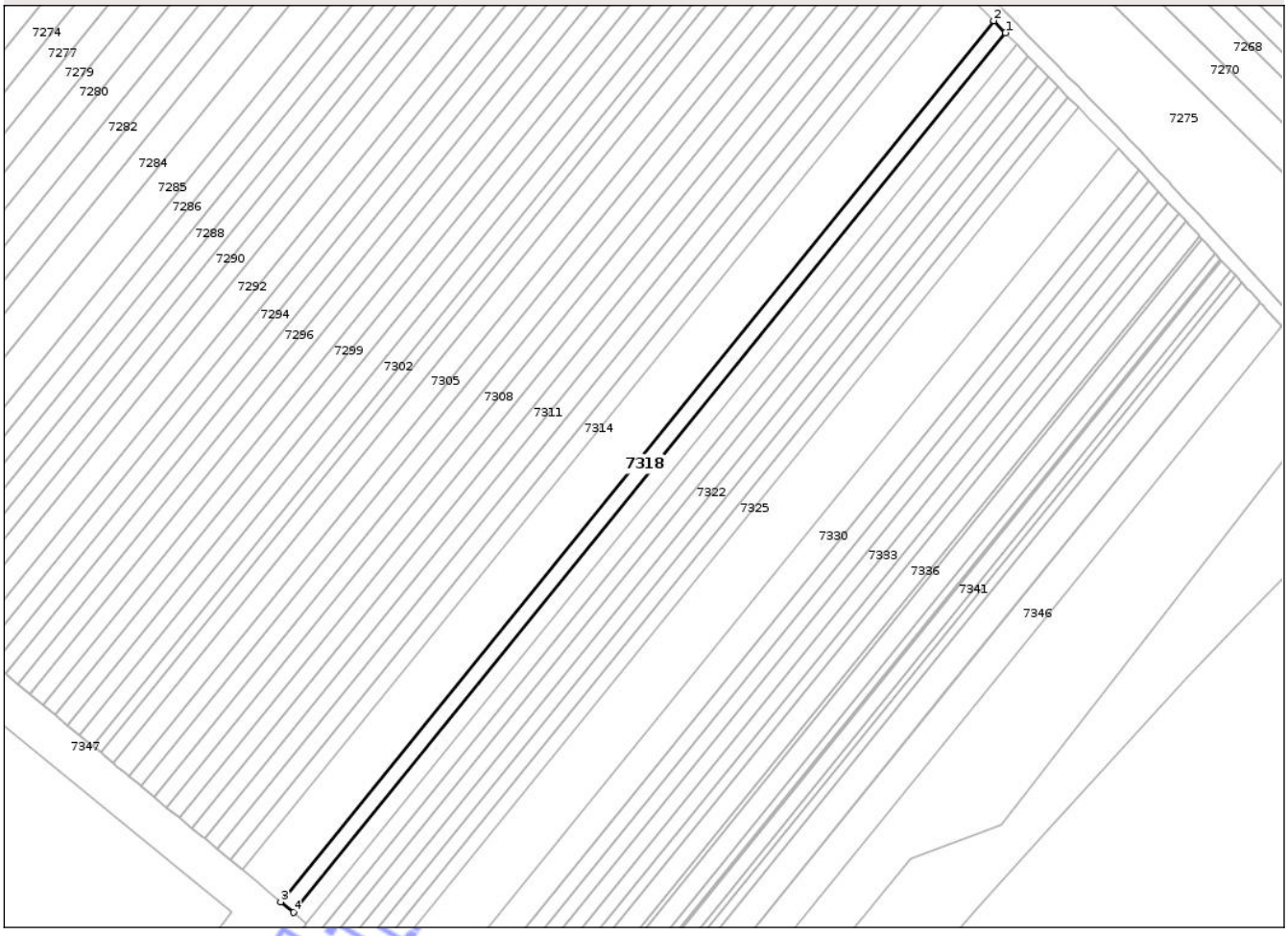

Date referitoare la teren

Crt	Categorie folosinţă	Intra vilan	Suprafaţa (mp)	Tarla	Parcelă	Nr. topo	Observaţii / Referinţe
1	arabil	NU	1.500	56B	43	-	

Lungime Segmente

1) Valorile lungimilor segmentelor sunt obţinute din proiecţie în plan.

Punct început	X / Y	Punct sfârşit	X / Y	Lungime segment (** (m)
1	480.136,663 258.979,988	2	480.133,363 258.983,361	4.719
2	480.133,363 258.983,361	3	479.931,727 258.734,531	320.272
3	479.931,727 258.734,531	4	479.935,339 258.731,543	4.687
4	479.935,339 258.731,543	1	480.136,663 258.979,988	319.776

**** Lungimile segmentelor sunt determinate în planul de proiecţie Stereo 70 şi sunt rotunjite la 1 milimetru.**

Document care conţine date cu caracter personal, protejat de prevederile Regulamentului (UE) nr. 679/2016 şi Legii 190/2018

***** Distanţa dintre puncte este formată din segmente cumulate ce sunt mai mici decât valoarea 1 milimetru.**

Neutilizabil in circuitul civil

DATE DESPRE IMOBILUL NR. 7169

Oficiul de Cadastru şi Publicitate Imobiliară TELEORMAN
Biroul de Cadastru şi Publicitate Imobiliară Alexandria

A. Partea I. Descrierea imobilului

TEREN Extravilan

Adresa: Jud. Teleorman

Nr. Crt	Nr cadastral Nr. topografic	Suprafaţa* (mp)	Observaţii / Referinţe
A1		1.500	Sector cadastral:15 Teren neimprejmuit;

B. Partea II. Proprietari şi acte

Inscrieri privitoare la dreptul de proprietate şi alte drepturi reale		Referinţe
/		
Act Administrativ nr. 4200038, din 03/01/1995 emis de CJSDPT Teleorman;		
B1	Intabulare, drept de PROPRIETATE, dobandit prin Reconstituire, cota actuala 1/1, cota initiala 1/1	A1
	1) **CĂRBUNARU D FLOREA**	

C. Partea III. SARCINI .

Inscrieri privind dezmembramintele dreptului de proprietate, drepturi reale de garanţie şi sarcini	Referinţe
NU SUNT	

Neutilizabil în circuitul civil

Anexa Nr. 1 La Partea I

Teren

Nr cadastral	Suprafaţa (mp)*	Observaţii / Referinţe
	1.500	

* Suprafaţa este determinată in planul de proiecţie Stereo 70.

DETALII LINIARE IMOBIL

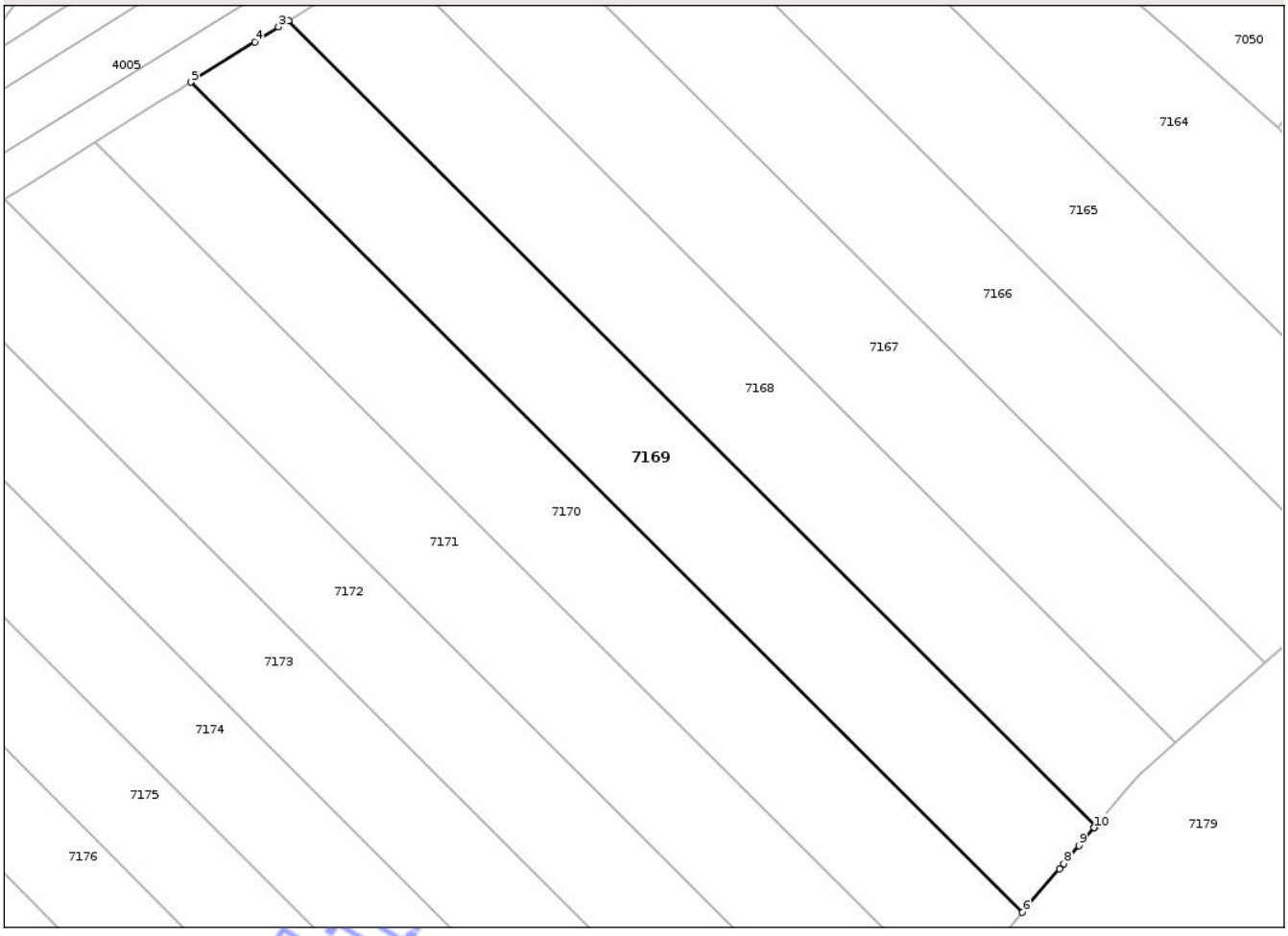

Date referitoare la teren

Crt	Categorie folosinţă	Intra vilan	Suprafaţa (mp)	Tarla	Parcelă	Nr. topo	Observaţii / Referinţe
1	arabil	NU	1.500	56A	12	-	

Lungime Segmente
1) Valorile lungimilor segmentelor sunt obţinute din proiecţie în plan.

Punct început	X / Y	Punct sfârşit	X / Y	Lungime segment (** (m)
1	480.695,507 259.351,19	2	480.608,913 259.437,498	122.26
2	480.608,913 259.437,498	3	480.607,836 259.436,822	1.271
3	480.607,836 259.436,822	4	480.605,3 259.435,23	2.994
4	480.605,3 259.435,23	5	480.598,41 259.430,906	8.134
5	480.598,41 259.430,906	6	480.687,671 259.341,941	126.025

Document care conţine date cu caracter personal, protejat de prevederile Regulamentului (UE) nr. 679/2016 şi Legii 190/2018

Punct început	X / Y	Punct sfârşit	X / Y	Lungime segment (** (m)
6	480.687,671 259.341,941	7	480.691,63 259.346,614	6.125
7	480.691,63 259.346,614	8	480.692,102 259.347,171	0.73
8	480.692,102 259.347,171	9	480.693,724 259.349,086	2.51
9	480.693,724 259.349,086	10	480.695,347 259.351,001	2.51
10	480.695,347 259.351,001	1	480.695,507 259.351,19	0.247

**** Lungimile segmentelor sunt determinate în planul de proiecţie Stereo 70 şi sunt rotunjite la 1 milimetru.**
***** Distanţa dintre puncte este formată din segmente cumulate ce sunt mai mici decât valoarea 1 milimetru.**

Neutilizabil in circuitul civil

DATE DESPRE IMOBILUL NR. 7297

Oficiul de Cadastru şi Publicitate Imobiliară TELEORMAN
Biroul de Cadastru şi Publicitate Imobiliară Alexandria

A. Partea I. Descrierea imobilului

TEREN Extravilan

Adresa: Jud. Teleorman

Nr. Crt	Nr cadastral Nr. topografic	Suprafaţa* (mp)	Observaţii / Referinţe
A1		1.500	Sector cadastral:15 Teren neimprejmuit;

B. Partea II. Proprietari şi acte

Inscrieri privitoare la dreptul de proprietate şi alte drepturi reale		Referinţe
/		
Act Administrativ nr. 4200732, din 26/01/2001 emis de CJSDPT Teleorman;		
B1	Intabulare, drept de PROPRIETATE, dobandit prin Reconstituire, cota actuala 1/1, cota initiala 1/1	A1
	1) **ALEXANDRU OPREA** 2) **LIXANDRU MARIA** 3) **MANEA FLORINA**	

C. Partea III. SARCINI .

Inscrieri privind dezmembramintele dreptului de proprietate, drepturi reale de garanţie şi sarcini	Referinţe
NU SUNT	

Neutilizabil în circuitul civil

Anexa Nr. 1 La Partea I

Teren

Nr cadastral	Suprafaţa (mp)*	Observaţii / Referinţe
	1.500	

* Suprafaţa este determinată in planul de proiecţie Stereo 70.

DETALII LINIARE IMOBIL

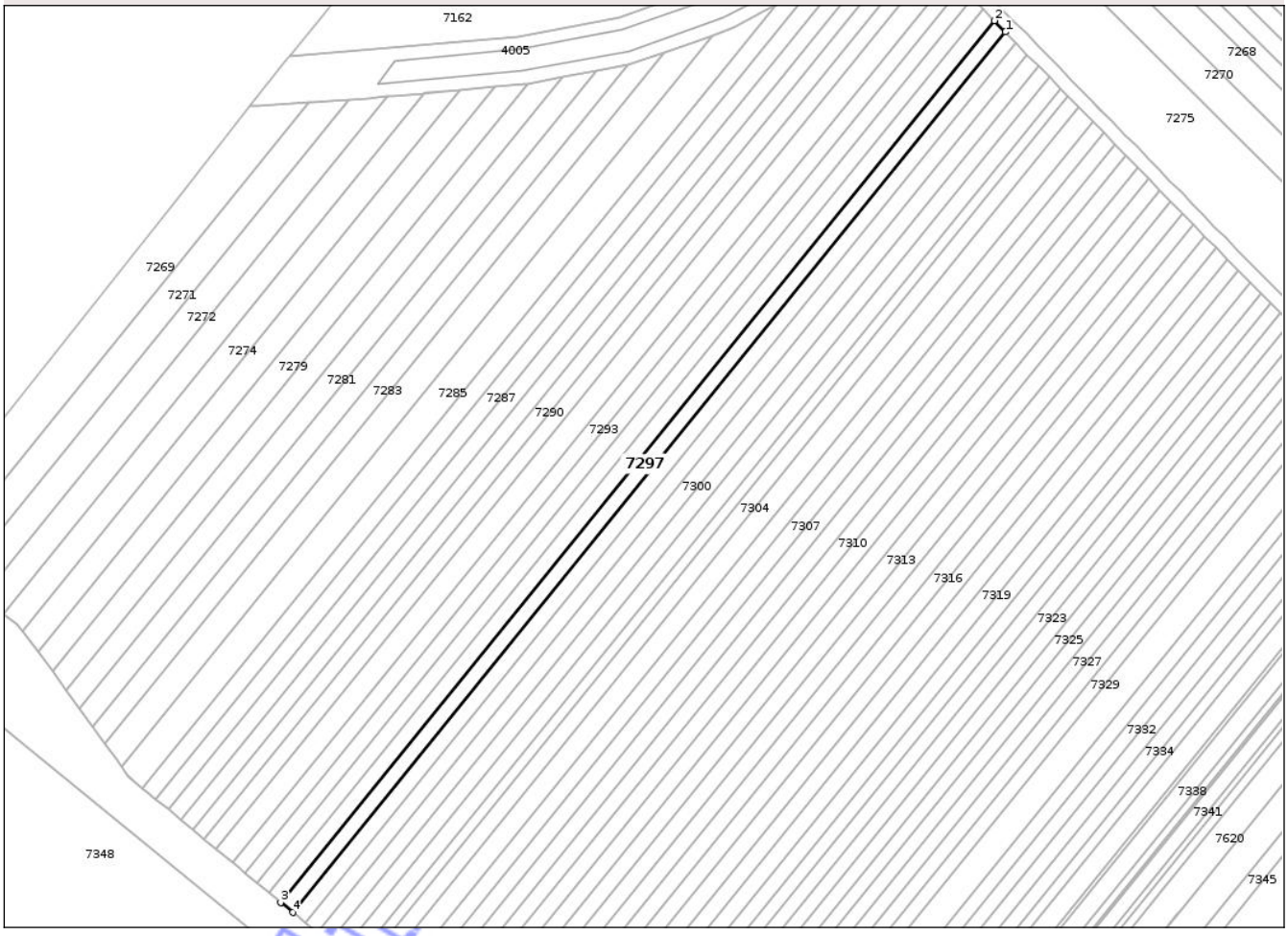

Date referitoare la teren

Crt	Categorie folosinţă	Intra vilan	Suprafaţa (mp)	Tarla	Parcelă	Nr. topo	Observaţii / Referinţe
1	arabil	NU	1.500	56B	21	-	

Lungime Segmente

1) Valorile lungimilor segmentelor sunt obţinute din proiecţie în plan.

Punct început	X / Y	Punct sfârşit	X / Y	Lungime segment (** (m)
1	480.068,63 259.049,543	2	480.065,432 259.052,812	4.573
2	480.065,432 259.052,812	3	479.857,366 258.796,047	330.485
3	479.857,366 258.796,047	4	479.860,866 258.793,151	4.542
4	479.860,866 258.793,151	1	480.068,63 259.049,543	330.004

**** Lungimile segmentelor sunt determinate în planul de proiecţie Stereo 70 şi sunt rotunjite la 1 milimetru.**

Document care conţine date cu caracter personal, protejat de prevederile Regulamentului (UE) nr. 679/2016 şi Legii 190/2018

***** Distanţa dintre puncte este formată din segmente cumulate ce sunt mai mici decât valoarea 1 milimetru.**

Neutilizabil in circuitul civil

DATE DESPRE IMOBILUL NR. 7236

Oficiul de Cadastru şi Publicitate Imobiliară TELEORMAN
Biroul de Cadastru şi Publicitate Imobiliară Alexandria

A. Partea I. Descrierea imobilului

TEREN Extravilan

Adresa: Jud. Teleorman

Nr. Crt	Nr cadastral Nr. topografic	Suprafaţa* (mp)	Observaţii / Referinţe
A1		1.500	Sector cadastral:15 Teren neimprejmuit;

B. Partea II. Proprietari şi acte

Inscrieri privitoare la dreptul de proprietate şi alte drepturi reale		Referinţe
/		
Act Administrativ nr. 4200274, din 24/10/1995 emis de CJSDPT Teleorman;		
B1	Intabulare, drept de PROPRIETATE, dobandit prin Reconstituire, cota actuala 1/1, cota initiala 1/1	A1
	1) **BODÎRCA MARIA**	

C. Partea III. SARCINI .

Inscrieri privind dezmembramintele dreptului de proprietate, drepturi reale de garanţie şi sarcini	Referinţe
NU SUNT	

Neutilizabil în circuitul civil

Anexa Nr. 1 La Partea I

Teren

Nr cadastral	Suprafaţa (mp)*	Observaţii / Referinţe
	1.500	

* Suprafaţa este determinată in planul de proiecţie Stereo 70.

DETALII LINIARE IMOBIL

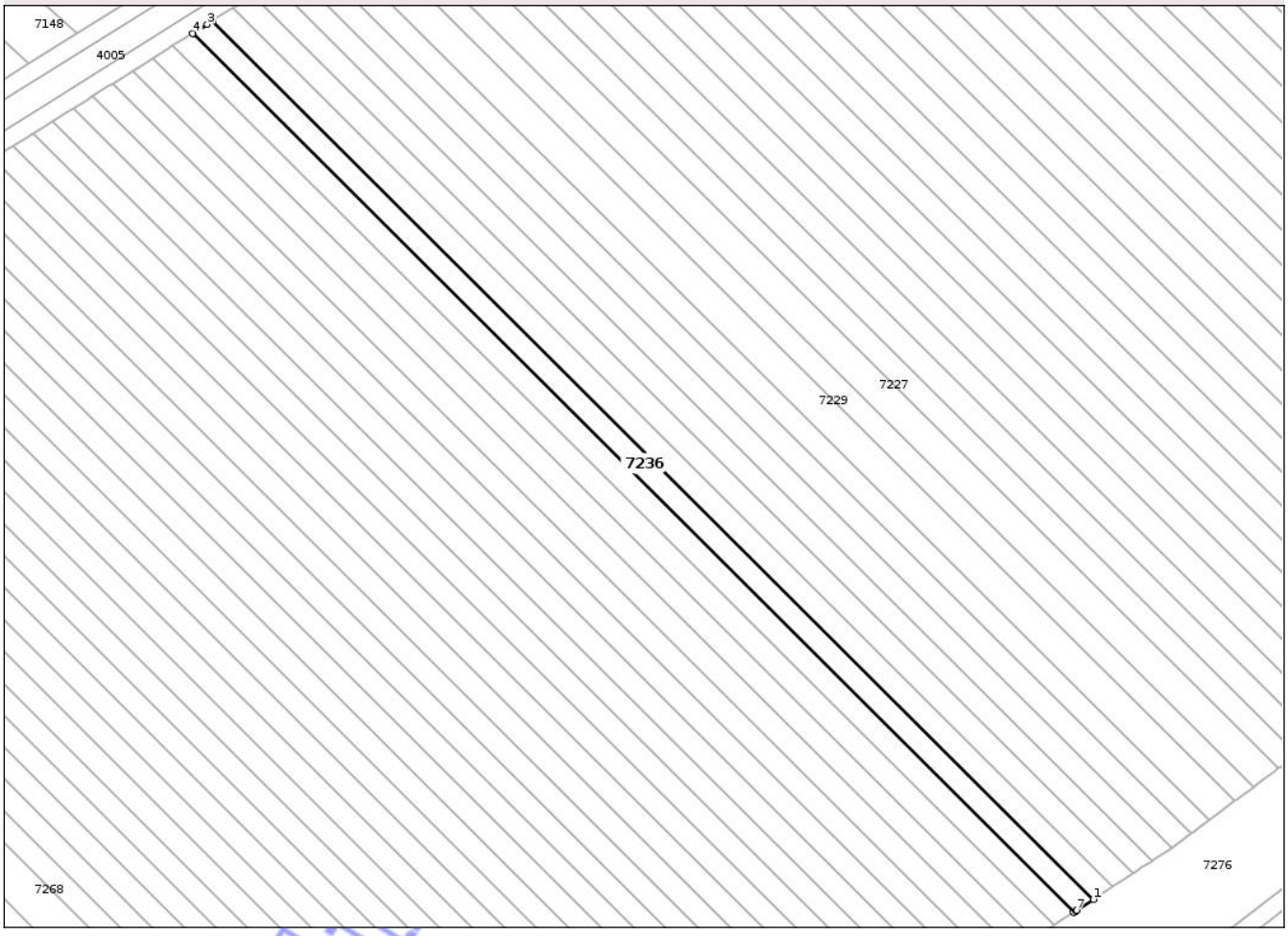

Date referitoare la teren

Crt	Categorie folosinţă	Intra vilan	Suprafaţa (mp)	Tarla	Parcelă	Nr. topo	Observaţii / Referinţe
1	arabil	NU	1.500	56A	83	-	

Lungime Segmente
1) Valorile lungimilor segmentelor sunt obţinute din proiecţie în plan.

Punct început	X / Y	Punct sfârşit	X / Y	Lungime segment (** (m)
1	480.424,178 258.994,194	2	480.222,647 259.195,06	284.538
2	480.222,647 259.195,06	3	480.221,366 259.194,256	1.512
3	480.221,366 259.194,256	4	480.218,066 259.192,184	3.897
4	480.218,066 259.192,184	5	480.419,682 258.991,234	284.657
5	480.419,682 258.991,234	6	480.420,181 258.991,563	0.598

Document care conţine date cu caracter personal, protejat de prevederile Regulamentului (UE) nr. 679/2016 şi Legii 190/2018

Punct început	X / Y	Punct sfârşit	X / Y	Lungime segment (** (m)
6	480.420,181 258.991,563	7	480.420,395 258.991,703	0.255
7	480.420,395 258.991,703	1	480.424,178 258.994,194	4.53

**** Lungimile segmentelor sunt determinate în planul de proiecţie Stereo 70 şi sunt rotunjite la 1 milimetru.**
***** Distanţa dintre puncte este formată din segmente cumulate ce sunt mai mici decât valoarea 1 milimetru.**

Neutilizabil in circuitul civil

DATE DESPRE IMOBILUL NR. 7347

Oficiul de Cadastru şi Publicitate Imobiliară TELEORMAN
Biroul de Cadastru şi Publicitate Imobiliară Alexandria

A. Partea I. Descrierea imobilului

TEREN Extravilan

Adresa: Jud. Teleorman

Nr. Crt	Nr cadastral Nr. topografic	Suprafaţa* (mp)	Observaţii / Referinţe
A1		12.726	Sector cadastral:15 Teren neimprejmuit; Imobil traversat de limita unităților administrativ - teritoriale SAELELE și LUNCA

B. Partea II. Proprietari şi acte

Inscrieri privitoare la dreptul de proprietate şi alte drepturi reale		Referinţe
/		
Act Administrativ nr. 7225, din 13/12/2024 emis de PRIMARIA COMUNEI LUNCA;		
B1	Inscrierea posesiei, drept de PROPRIETATE, dobandit prin Lege, cota actuala 1/1, cota initiala 1/1	A1
	1) **NEIDENTIFICAT NEIDENTIFICAT**	
Act Normativ nr. 7, din 13/03/1996 emis de PARLAMENTUL ROMANIEI (Art. 13);		
B2	Se noteaza mențiunea de proprietar neidentificat.	A1

C. Partea III. SARCINI .

Inscrieri privind dezmembramintele dreptului de proprietate, drepturi reale de garanţie şi sarcini	Referinţe
NU SUNT	

Neutilizabil în circuitul civil

Anexa Nr. 1 La Partea I

Teren

Nr cadastral	Suprafaţa (mp)*	Observaţii / Referinţe
	12.726	Imobil traversat de limita unităţilor administrativ - teritoriale SAELELE și LUNCA

* Suprafaţa este determinată in planul de proiecţie Stereo 70.

DETALII LINIARE IMOBIL

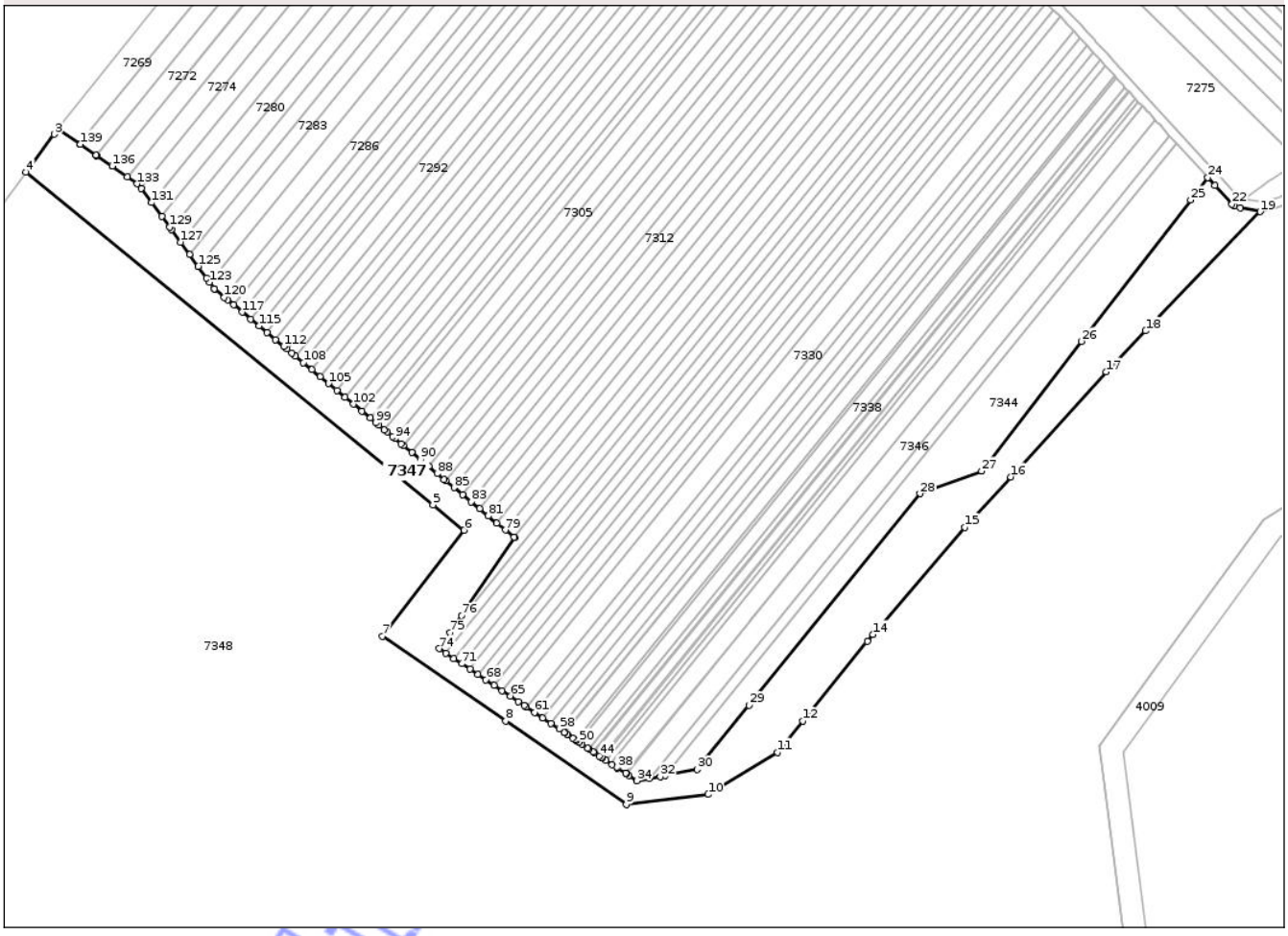

Date referitoare la teren

Crt	Categorie folosinţă	Intra vilan	Suprafaţa (mp)	Tarla	Parcelă	Nr. topo	Observaţii / Referinţe
1	curti constructii	NU	12.726	56	-	-	

Lungime Segmente

1) Valorile lungimilor segmentelor sunt obţinute din proiecţie în plan.

Punct început	X / Y	Punct sfârşit	X / Y	Lungime segment
1	479.756,148 258.893,964	2	479.747,15 258.900,176	10.934
4	479.733,58 258.881,891	5	479.904,886 258.742,137	221.082
7	479.883,606 258.687,032	8	479.935,472 258.651,262	63.004
10	480.020,655 258.620,479	11	480.049,76 258.638,206	34.078
13	480.087,65 258.684,822	14	480.089,977 258.687,683	3.688

Punct început	X / Y	Punct sfârşit	X / Y	Lungime segment
2	479.747,15 258.900,176	3	479.745,472 258.897,915	2.817
5	479.904,886 258.742,137	6	479.917,89 258.731,528	16.782
8	479.935,472 258.651,262	9	479.986,155 258.616,307	61.568
11	480.049,76 258.638,206	12	480.060,372 258.651,262	16.824
14	480.089,977 258.687,683	15	480.128,606 258.732,663	59.29

Punct început	X / Y	Punct sfârşit	X / Y	Lungime segment
3	479.745,472 258.897,915	4	479.733,58 258.881,891	19.955
6	479.917,89 258.731,528	7	479.883,606 258.687,032	56.172
9	479.986,155 258.616,307	10	480.020,655 258.620,479	34.752
12	480.060,372 258.651,262	13	480.087,65 258.684,822	43.248
15	480.128,606 258.732,663	16	480.147,919 258.753,864	28.679

Document care conţine date cu caracter personal, protejat de prevederile Regulamentului (UE) nr. 679/2016 şi Legii 190/2018

Punct început	X / Y	Punct sfârşit	X / Y	Lungime segment
16	480.147,919 258.753,864	17	480.188,137 258.798,015	59.723
19	480.252,92 258.865,312	20	480.244,546 258.867,06	8.555
22	480.241,084 258.868,486	23	480.233,869 258.876,356	10.677
25	480.223,65 258.870,286	26	480.177,741 258.810,858	75.095
28	480.109,737 258.746,85	29	480.037,816 258.657,876	114.407
31	480.002,598 258.628,403	32	480.000,481 258.628,006	2.154
34	479.990,626 258.626,158	35	479.987,301 258.628,382	4.0
37	479.985,884 258.629,33	38	479.982,557 258.631,554	4.002
40	479.980,278 258.633,079	41	479.977,578 258.634,884	3.248
43	479.975,821 258.636,06	44	479.974,885 258.636,686	1.126
46	479.972,405 258.638,344	47	479.970,61 258.639,544	2.159
49	479.967,508 258.641,619	50	479.966,188 258.642,502	1.588
52	479.964,72 258.643,484	53	479.963,56 258.644,259	1.395
55	479.961,406 258.645,7	56	479.960,393 258.646,378	1.219
58	479.957,939 258.648,019	59	479.954,482 258.650,331	4.16
61	479.947,595 258.654,937	62	479.944,166 258.657,23	4.126
64	479.940,745 258.659,518	65	479.937,334 258.661,799	4.104
67	479.930,534 258.666,347	68	479.927,146 258.668,613	4.076
70	479.920,393 258.673,129	71	479.917,027 258.675,38	4.048
73	479.910,32 258.679,866	74	479.907,547 258.681,72	3.335
76	479.916,906 258.695,54	77	479.939,152 258.728,388	39.672
79	479.935,339 258.731,543	80	479.931,727 258.734,531	4.687
82	479.924,52 258.740,492	83	479.920,925 258.743,466	4.666
85	479.913,752 258.749,401	86	479.910,173 258.752,361	4.644
88	479.906,6 258.755,317	89	479.903,032 258.758,269	4.63
91	479.895,913 258.764,158	92	479.892,361 258.767,096	4.609
94	479.888,815 258.770,03	95	479.887,87 258.770,812	1.226
97	479.884,33 258.773,74	98	479.881,973 258.775,69	3.059
100	479.878,442 258.778,611	101	479.874,917 258.781,527	4.576
103	479.867,881 258.787,348	104	479.864,371 258.790,252	4.556
106	479.857,366 258.796,047	107	479.853,871 258.798,938	4.536
109	479.846,896 258.804,708	110	479.845,504 258.805,859	1.807
112	479.842,026 258.808,736	113	479.838,554 258.811,609	4.507

Punct început	X / Y	Punct sfârşit	X / Y	Lungime segment
17	480.188,137 258.798,015	18	480.204,729 258.815,25	23.924
20	480.244,546 258.867,06	21	480.241,881 258.867,616	2.723
23	480.233,869 258.876,356	24	480.230,869 258.879,629	4.44
26	480.177,741 258.810,858	27	480.135,618 258.756,333	68.901
29	480.037,816 258.657,876	30	480.016,026 258.630,92	34.661
32	480.000,481 258.628,006	33	479.995,84 258.627,135	4.722
35	479.987,301 258.628,382	36	479.986,2 258.629,118	1.324
38	479.982,557 258.631,554	39	479.982,087 258.631,869	0.566
41	479.977,578 258.634,884	42	479.976,172 258.635,824	1.692
44	479.974,885 258.636,686	45	479.972,872 258.638,032	2.422
47	479.970,61 258.639,544	48	479.969,981 258.639,965	0.757
50	479.966,188 258.642,502	51	479.965,259 258.643,123	1.118
53	479.963,56 258.644,259	54	479.961,707 258.645,499	2.23
56	479.960,393 258.646,378	57	479.960,087 258.646,582	0.367
59	479.954,482 258.650,331	60	479.951,033 258.652,637	4.148
62	479.944,166 258.657,23	63	479.943,2 258.657,876	1.162
65	479.937,334 258.661,799	66	479.933,93 258.664,076	4.095
68	479.927,146 258.668,613	69	479.923,766 258.670,874	4.067
71	479.917,027 258.675,38	72	479.913,67 258.677,626	4.039
74	479.907,547 258.681,72	75	479.912,068 258.688,397	8.063
77	479.939,152 258.728,388	78	479.938,956 258.728,55	0.254
80	479.931,727 258.734,531	81	479.928,121 258.737,514	4.68
83	479.920,925 258.743,466	84	479.917,336 258.746,436	4.659
86	479.910,173 258.752,361	87	479.909,603 258.752,832	0.739
89	479.903,032 258.758,269	90	479.899,47 258.761,216	4.623
92	479.892,361 258.767,096	93	479.891,415 258.767,879	1.228
95	479.887,87 258.770,812	96	479.885,51 258.772,764	3.063
98	479.881,973 258.775,69	99	479.880,796 258.776,664	1.528
101	479.874,917 258.781,527	102	479.871,396 258.784,44	4.569
104	479.864,371 258.790,252	105	479.860,866 258.793,151	4.549
107	479.853,871 258.798,938	108	479.850,381 258.801,825	4.529
110	479.845,504 258.805,859	111	479.843,417 258.807,586	2.709
113	479.838,554 258.811,609	114	479.835,086 258.814,478	4.501

Punct început	X / Y	Punct sfârşit	X / Y	Lungime segment
18	480.204,729 258.815,25	19	480.252,92 258.865,312	69.488
21	480.241,881 258.867,616	22	480.241,084 258.868,486	1.18
24	480.230,869 258.879,629	25	480.223,65 258.870,286	11.807
27	480.135,618 258.756,333	28	480.109,737 258.746,85	27.564
30	480.016,026 258.630,92	31	480.002,598 258.628,403	13.662
33	479.995,84 258.627,135	34	479.990,626 258.626,158	5.304
36	479.986,2 258.629,118	37	479.985,884 258.629,33	0.381
39	479.982,087 258.631,869	40	479.980,278 258.633,079	2.176
42	479.976,172 258.635,824	43	479.975,821 258.636,06	0.423
45	479.972,872 258.638,032	46	479.972,405 258.638,344	0.562
48	479.969,981 258.639,965	49	479.967,508 258.641,619	2.975
51	479.965,259 258.643,123	52	479.964,72 258.643,484	0.648
54	479.961,707 258.645,499	55	479.961,406 258.645,7	0.362
57	479.960,087 258.646,582	58	479.957,939 258.648,019	2.585
60	479.951,033 258.652,637	61	479.947,595 258.654,937	4.137
63	479.943,2 258.657,876	64	479.940,745 258.659,518	2.952
66	479.933,93 258.664,076	67	479.930,534 258.666,347	4.085
69	479.923,766 258.670,874	70	479.920,393 258.673,129	4.058
72	479.913,67 258.677,626	73	479.910,32 258.679,866	4.03
75	479.912,068 258.688,397	76	479.916,906 258.695,54	8.628
78	479.938,956 258.728,55	79	479.935,339 258.731,543	4.695
81	479.928,121 258.737,514	82	479.924,52 258.740,492	4.673
84	479.917,336 258.746,436	85	479.913,752 258.749,401	4.651
87	479.909,603 258.752,832	88	479.906,6 258.755,317	3.898
90	479.899,47 258.761,216	91	479.895,913 258.764,158	4.616
93	479.891,415 258.767,879	94	479.888,815 258.770,03	3.375
96	479.885,51 258.772,764	97	479.884,33 258.773,74	1.531
99	479.880,796 258.776,664	100	479.878,442 258.778,611	3.054
102	479.871,396 258.784,44	103	479.867,881 258.787,348	4.562
105	479.860,866 258.793,151	106	479.857,366 258.796,047	4.542
108	479.850,381 258.801,825	109	479.846,896 258.804,708	4.523
111	479.843,417 258.807,586	112	479.842,026 258.808,736	1.805
114	479.835,086 258.814,478	115	479.831,623 258.817,343	4.494

Verificat de Primăria Comunei Lunca

Punct început	X / Y	Punct sfârşit	X / Y	Lungime segment
115	479.831,623 258.817,343	116	479.828,165 258.820,204	4.488
116	479.828,165 258.820,204	117	479.824,627 258.823,13	4.591
117	479.824,627 258.823,13	118	479.820,935 258.826,185	4.791
118	479.820,935 258.826,185	119	479.818,381 258.828,298	3.315
119	479.818,381 258.828,298	120	479.817,077 258.829,376	1.691
120	479.817,077 258.829,376	121	479.812,819 258.832,898	5.526
121	479.812,819 258.832,898	122	479.812,792 258.832,937	0.047
122	479.812,792 258.832,937	123	479.810,83 258.835,674	3.368
123	479.810,83 258.835,674	124	479.809,497 258.837,535	2.289
124	479.809,497 258.837,535	125	479.806,069 258.842,317	5.884
125	479.806,069 258.842,317	126	479.802,493 258.847,307	6.139
126	479.802,493 258.847,307	127	479.798,773 258.852,498	6.386
127	479.798,773 258.852,498	128	479.794,908 258.857,892	6.635
128	479.794,908 258.857,892	129	479.794,157 258.858,94	1.29
129	479.794,157 258.858,94	130	479.790,8 258.863,413	5.593
130	479.790,8 258.863,413	131	479.786,498 258.869,144	7.166
131	479.786,498 258.869,144	132	479.782,016 258.875,115	7.466
132	479.782,016 258.875,115	133	479.780,308 258.877,043	2.576
133	479.780,308 258.877,043	134	479.776,314 258.880,042	4.994
134	479.776,314 258.880,042	135	479.770,023 258.884,385	7.644
135	479.770,023 258.884,385	136	479.769,848 258.884,506	0.213
136	479.769,848 258.884,506	137	479.763,422 258.888,942	7.808
137	479.763,422 258.888,942	138	479.763,126 258.889,146	0.36
138	479.763,126 258.889,146	139	479.756,579 258.893,667	7.956
139	479.756,579 258.893,667	1	479.756,148 258.893,964	0.524

**** Lungimile segmentelor sunt determinate în planul de proiecţie Stereo 70 şi sunt rotunjite la 1 milimetru.**
***** Distanţa dintre puncte este formată din segmente cumulate ce sunt mai mici decât valoarea 1 milimetru.**

Neutilizabil in circuitul civil

DATE DESPRE IMOBILUL NR. 7321

Oficiul de Cadastru şi Publicitate Imobiliară TELEORMAN
Biroul de Cadastru şi Publicitate Imobiliară Alexandria

A. Partea I. Descrierea imobilului

TEREN Extravilan

Adresa: Jud. Teleorman

Nr. Crt	Nr cadastral Nr. topografic	Suprafaţa* (mp)	Observaţii / Referinţe
A1		1.500	Sector cadastral:15 Teren neimprejmuit;

B. Partea II. Proprietari şi acte

Inscrieri privitoare la dreptul de proprietate şi alte drepturi reale		Referinţe
/		
Act Administrativ nr. 4200052, din 03/03/1995 emis de CJSDPT Teleorman;		
B1	Intabulare, drept de PROPRIETATE, dobandit prin Reconstituire, cota actuala 1/1, cota initiala 1/1	A1
	1) **CIOCÎRLAN IOANA**	

C. Partea III. SARCINI .

Inscrieri privind dezmembramintele dreptului de proprietate, drepturi reale de garanţie şi sarcini	Referinţe
NU SUNT	

Neutilizabil în circuitul civil

Anexa Nr. 1 La Partea I

Teren

Nr cadastral	Suprafaţa (mp)*	Observaţii / Referinţe
	1.500	

* Suprafaţa este determinată in planul de proiecţie Stereo 70.

DETALII LINIARE IMOBIL

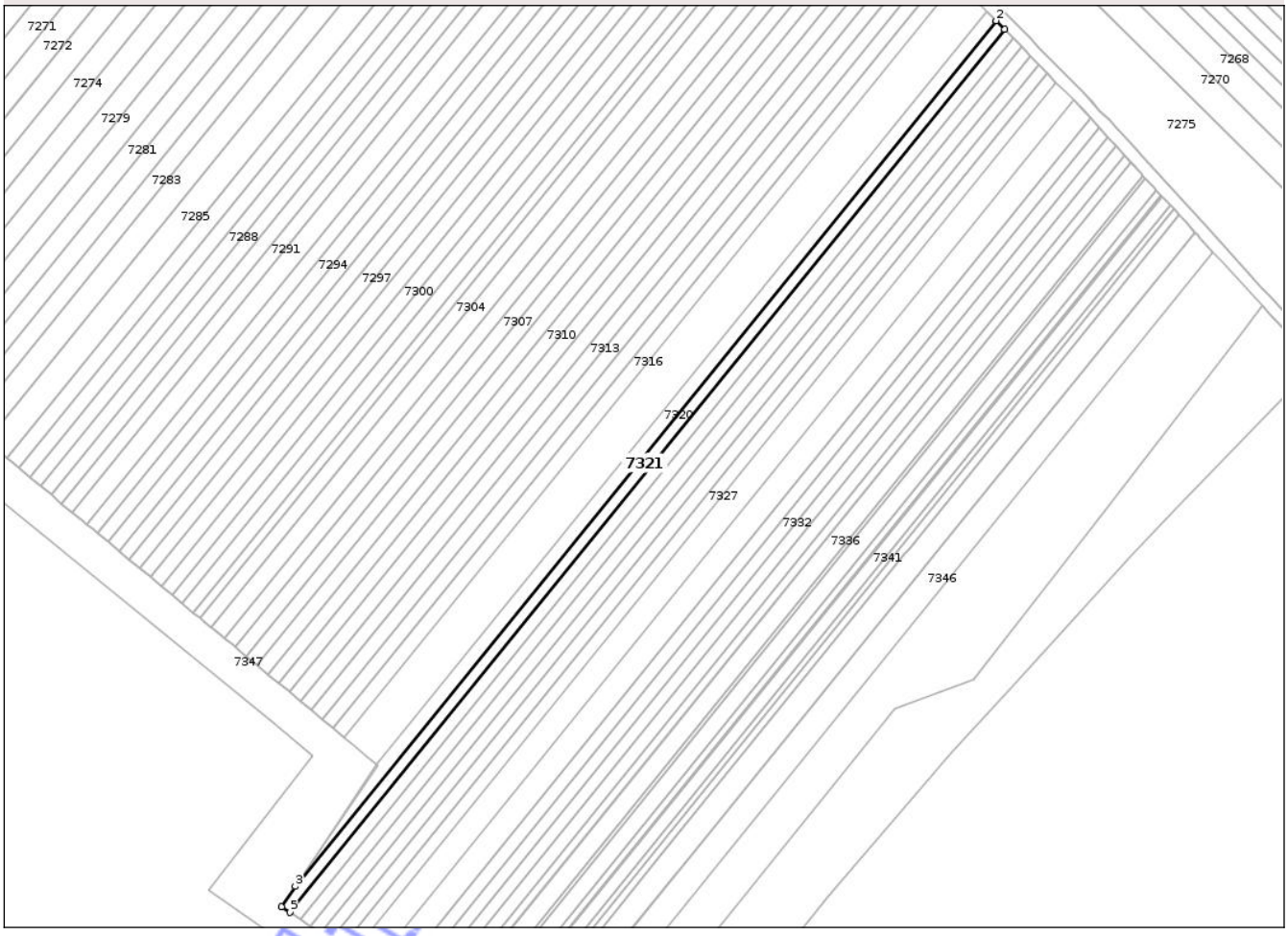

Date referitoare la teren

Crt	Categorie folosinţă	Intra vilan	Suprafaţa (mp)	Tarla	Parcelă	Nr. topo	Observaţii / Referinţe
1	arabil	NU	1.500	56B	48	-	

Lungime Segmente
1) Valorile lungimilor segmentelor sunt obţinute din proiecţie în plan.

Punct început	X / Y	Punct sfârşit	X / Y	Lungime segment (** (m)
1	480.145,882 258.970,563	2	480.143,058 258.973,45	4.039
2	480.143,058 258.973,45	3	479.912,068 258.688,397	366.895
3	479.912,068 258.688,397	4	479.907,547 258.681,72	8.063
4	479.907,547 258.681,72	5	479.910,32 258.679,866	3.335
5	479.910,32 258.679,866	1	480.145,882 258.970,563	374.158

Document care conţine date cu caracter personal, protejat de prevederile Regulamentului (UE) nr. 679/2016 şi Legii 190/2018

**** Lungimile segmentelor sunt determinate în planul de proiecţie Stereo 70 şi sunt rotunjite la 1 milimetru.**
***** Distanţa dintre puncte este formată din segmente cumulate ce sunt mai mici decât valoarea 1 milimetru.**

Neutilizabil in circuitul civil

DATE DESPRE IMOBILUL NR. 6903

Oficiul de Cadastru şi Publicitate Imobiliară TELEORMAN
Biroul de Cadastru şi Publicitate Imobiliară Alexandria

A. Partea I. Descrierea imobilului

TEREN Intravilan

Adresa: Loc. Lunca, Str Principala, Nr. 9A, Jud. Teleorman

Nr. Crt	Nr cadastral Nr. topografic	Suprafaţa* (mp)	Observaţii / Referinţe
A1		Din acte: 6.000 Masurata: 3.885	Sector cadastral:11 Teren neimprejmuit;

Construcţii

Crt	Nr cadastral Nr. topografic	Adresa	Observaţii / Referinţe
A1.1		Loc. Lunca, Str Principală, Nr. 9A, Jud. Teleorman	Nr. niveluri:1; S. construita la sol:112 mp; S. construita desfasurata:112 mp;
A1.2		Loc. Lunca, Str Principală, Nr. 9A, Jud. Teleorman	Nr. niveluri:1; S. construita la sol:54 mp; S. construita desfasurata:54 mp;

B. Partea II. Proprietari şi acte

Inscrieri privitoare la dreptul de proprietate şi alte drepturi reale		Referinţe
/		
Act Administrativ nr. 4200949, din 12/11/2002 emis de CJSDPT Teleorman;		
B1	Intabulare, drept de PROPRIETATE, dobandit prin Reconstituire, cota actuala 1/1, cota initiala 1/1	A1
	1) **SURDU BAICU**	
Act Normativ nr. 7, din 13/03/1996 emis de PARLAMENTUL ROMANIEI;		
B2	Intabulare, drept de PROPRIETATE, dobandit prin Lege, cota actuala 1/1, cota initiala 1/1	A1.1, A1.2
	1) **SURDU BAICU**, Lipsa CNP	

C. Partea III. SARCINI .

Inscrieri privind dezmembramintele dreptului de proprietate, drepturi reale de garanţie şi sarcini	Referinţe
NU SUNT	

Neutilizabil în circuitul civil

Anexa Nr. 1 La Partea I

Teren

Nr cadastral	Suprafaţa (mp)*	Observaţii / Referinţe
	Din acte: 6.000 Masurata: 3.885	

* Suprafaţa este determinată in planul de proiecţie Stereo 70.

DETALII LINIARE IMOBIL

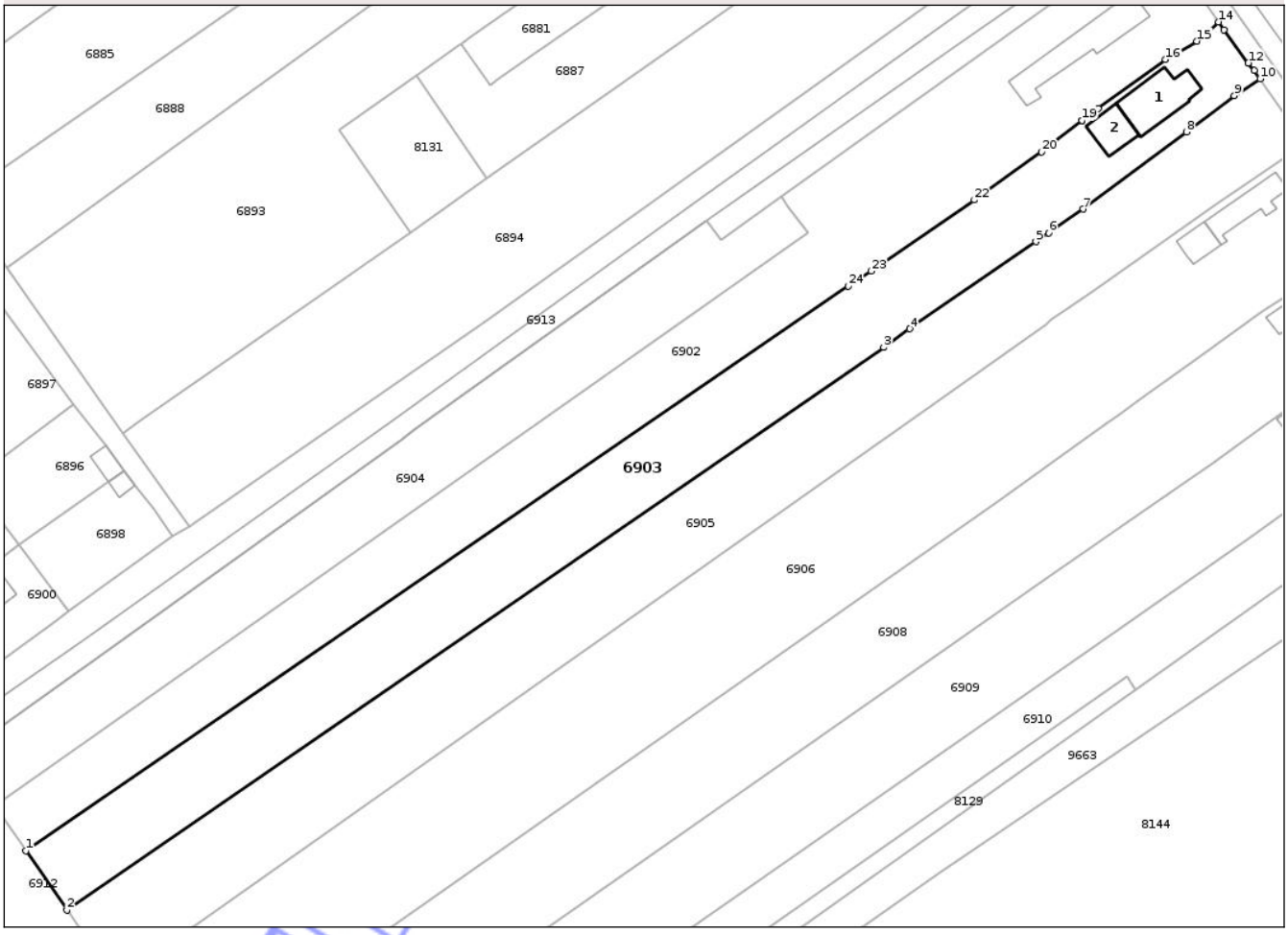

Date referitoare la teren

Crt	Categorie folosinţă	Intra vilan	Suprafaţa (mp)	Tarla	Parcelă	Nr. topo	Observaţii / Referinţe
1	curti constructii	DA	669	12	871,872 /873/874	-	
2	livada	DA	538	12	871,872 /873/874	-	
3	arabil	DA	2.678	12	871,872 /873/874	-	

Date referitoare la construcţii

Crt	Număr	Destinaţie construcţie	Supraf. (mp)	Situaţie juridică	Observaţii / Referinţe
A1.1		constructii de locuinte	112	Cu acte	Nr. niveluri:1; S. construita la sol:112 mp; S. construita desfasurata:112 mp;
A1.2		constructii anexa	54	Cu acte	Nr. niveluri:1; S. construita la sol:54 mp; S. construita desfasurata:54 mp;

Lungime Segmente

1) Valorile lungimilor segmentelor sunt obţinute din proiecţie în plan.

Punct început	X / Y	Punct sfârşit	X / Y	Lungime segment (** (m)

Punct început	X / Y	Punct sfârşit	X / Y	Lungime segment (** (m)

Document care conţine date cu caracter personal, protejat de prevederile Regulamentului (UE) nr. 679/2016 şi Legii 190/2018

Punct început	X / Y	Punct sfârşit	X / Y	Lungime segment (** (m)
1	482.033,675 258.649,024	2	482.041,636 258.637,512	13.997
3	482.200,139 258.746,694	4	482.205,156 258.750,327	6.194
5	482.229,662 258.767,208	6	482.232,152 258.768,923	3.023
7	482.238,849 258.773,536	8	482.258,889 258.788,499	25.01
9	482.268,155 258.795,549	10	482.273,215 258.798,794	6.011
11	482.272,057 258.800,415	12	482.270,892 258.801,889	1.879
13	482.266,158 258.808,317	14	482.265,091 258.809,849	1.867
15	482.260,928 258.806,122	16	482.254,827 258.802,541	7.074
17	482.241,788 258.793,029	18	482.238,631 258.790,725	3.909
19	482.238,607 258.790,708	20	482.230,781 258.784,65	9.897
21	482.219,103 258.776,277	22	482.217,73 258.775,293	1.689
23	482.197,674 258.761,51	24	482.193,232 258.758,626	5.296

Punct început	X / Y	Punct sfârşit	X / Y	Lungime segment (** (m)
2	482.041,636 258.637,512	3	482.200,139 258.746,694	192.468
4	482.205,156 258.750,327	5	482.229,662 258.767,208	29.757
6	482.232,152 258.768,923	7	482.238,849 258.773,536	8.132
8	482.258,889 258.788,499	9	482.268,155 258.795,549	11.643
10	482.273,215 258.798,794	11	482.272,057 258.800,415	1.992
12	482.270,892 258.801,889	13	482.266,158 258.808,317	7.983
14	482.265,091 258.809,849	15	482.260,928 258.806,122	5.588
16	482.254,827 258.802,541	17	482.241,788 258.793,029	16.14
18	482.238,631 258.790,725	19	482.238,607 258.790,708	0.029
20	482.230,781 258.784,65	21	482.219,103 258.776,277	14.369
22	482.217,73 258.775,293	23	482.197,674 258.761,51	24.335
24	482.193,232 258.758,626	1	482.033,675 258.649,024	193.574

**** Lungimile segmentelor sunt determinate în planul de proiecţie Stereo 70 şi sunt rotunjite la 1 milimetru.**
***** Distanţa dintre puncte este formată din segmente cumulate ce sunt mai mici decât valoarea 1 milimetru.**

Neutilizabil în circuitul civil

DATE DESPRE IMOBILUL NR. 7548

Oficiul de Cadastru şi Publicitate Imobiliară TELEORMAN
Biroul de Cadastru şi Publicitate Imobiliară Alexandria

A. Partea I. Descrierea imobilului

TEREN Extravilan

Adresa: Jud. Teleorman

Nr. Crt	Nr cadastral Nr. topografic	Suprafaţa* (mp)	Observaţii / Referinţe
A1		1.913	Sector cadastral:17 Teren neimprejmuit;

B. Partea II. Proprietari şi acte

Inscrieri privitoare la dreptul de proprietate şi alte drepturi reale		Referinţe
/		
Act Administrativ nr. 4200252, din 20/09/1995 emis de CJSDPT Teleorman;		
B1	Intabulare, drept de PROPRIETATE, dobandit prin Reconstituire, cota actuala 1/1, cota initiala 1/1	A1
	1) **CIOBANU COSTEL**	

C. Partea III. SARCINI .

Inscrieri privind dezmembramintele dreptului de proprietate, drepturi reale de garanţie şi sarcini	Referinţe
NU SUNT	

Neutilizabil în circuitul civil

Anexa Nr. 1 La Partea I

Teren

Nr cadastral	Suprafaţa (mp)*	Observaţii / Referinţe
	1.913	

* Suprafaţa este determinată in planul de proiecţie Stereo 70.

DETALII LINIARE IMOBIL



Date referitoare la teren

Crt	Categorie folosinţă	Intra vilan	Suprafaţa (mp)	Tarla	Parcelă	Nr. topo	Observaţii / Referinţe
1	arabil	NU	1.913	58	194	-	

Lungime Segmente
1) Valorile lungimilor segmentelor sunt obţinute din proiecţie în plan.

Punct început	X / Y	Punct sfârşit	X / Y	Lungime segment (** (m)
1	481.495,775 258.770,787	2	481.228,852 258.542,777	351.05
2	481.228,852 258.542,777	3	481.230,948 258.540,949	2.781
3	481.230,948 258.540,949	4	481.231,213 258.540,718	0.352
4	481.231,213 258.540,718	5	481.232,722 258.539,401	2.003
5	481.232,722 258.539,401	6	481.232,953 258.539,2	0.306

Document care conţine date cu caracter personal, protejat de prevederile Regulamentului (UE) nr. 679/2016 şi Legii 190/2018

Punct început	X / Y	Punct sfârşit	X / Y	Lungime segment (** (m)
6	481.232,953 258.539,2	7	481.233,009 258.539,15	0.075
7	481.233,009 258.539,15	8	481.499,141 258.766,485	350.01
8	481.499,141 258.766,485	9	481.499,096 258.766,543	0.074
9	481.499,096 258.766,543	10	481.498,909 258.766,782	0.303
10	481.498,909 258.766,782	11	481.497,753 258.768,259	1.876
11	481.497,753 258.768,259	12	481.497,687 258.768,344	0.107
12	481.497,687 258.768,344	13	481.497,472 258.768,618	0.348
13	481.497,472 258.768,618	1	481.495,775 258.770,787	2.754

**** Lungimile segmentelor sunt determinate în planul de proiecţie Stereo 70 şi sunt rotunjite la 1 milimetru.**
***** Distanţa dintre puncte este formată din segmente cumulate ce sunt mai mici decât valoarea 1 milimetru.**

Neutilizabil in circuitul civil

DATE DESPRE IMOBILUL NR. 6846

Oficiul de Cadastru şi Publicitate Imobiliară TELEORMAN
Biroul de Cadastru şi Publicitate Imobiliară Alexandria

A. Partea I. Descrierea imobilului

TEREN Intravilan

Adresa: Loc. Lunca, Str Marginea, Jud. Teleorman

Nr. Crt	Nr cadastral Nr. topografic	Suprafaţa* (mp)	Observaţii / Referinţe
A1	20374	Din acte: 7.350 Masurata: 8.763	Sector cadastral:11 Teren neimprejmuit;

Construcţii

Crt	Nr cadastral Nr. topografic	Adresa	Observaţii / Referinţe
A1.1	20374-C1	Loc. Lunca, Str Marginea, Jud. Teleorman	Nr. niveluri:1; S. construita la sol:3295 mp; S. construita desfasurata:3295 mp;

B. Partea II. Proprietari şi acte

Inscrieri privitoare la dreptul de proprietate şi alte drepturi reale		Referinţe
61835 / 06/09/2018		
Act Administrativ nr. Adresa Nr. 3527, din 05/09/2018 emis de Primaria Comunei LUNCA (act administrativ nr HCL Nr. 30 din 30.10.2015, emis de Comuna LUNCA;act administrativ nr HCL Nr. 13 din 23.03.2017, emis de Consiliul Local al Comunei LUNCA;act normativ nr HGR Nr. 1358 din 27.12.2001, emis de GUVERNUL ROMANIEI);		
B1	Intabulare, drept de PROPRIETATEdomeniu public, dobandit prin Lege, cota actuala 1/1, cota initiala 1/1	A1, A1.1
	1) **COMUNA LUNCA**, CIF:4568608	
B2	Intabulare, drept de ADMINISTRARE, dobandit prin Lege, cota actuala 1/1, cota initiala 1/1	A1, A1.1
	1) **CONSILIUL LOCAL AL COMUNEI LUNCA**, CIF:9999999999999, Lipsa CUI	

C. Partea III. SARCINI .

Inscrieri privind dezmembramintele dreptului de proprietate, drepturi reale de garanţie şi sarcini	Referinţe
NU SUNT	

Neutilizabil în circuitul civil

Anexa Nr. 1 La Partea I

Teren

Nr cadastral	Suprafaţa (mp)*	Observaţii / Referinţe
20374	Din acte: 7.350 Masurata: 8.763	

* Suprafaţa este determinată in planul de proiecţie Stereo 70.

DETALII LINIARE IMOBIL

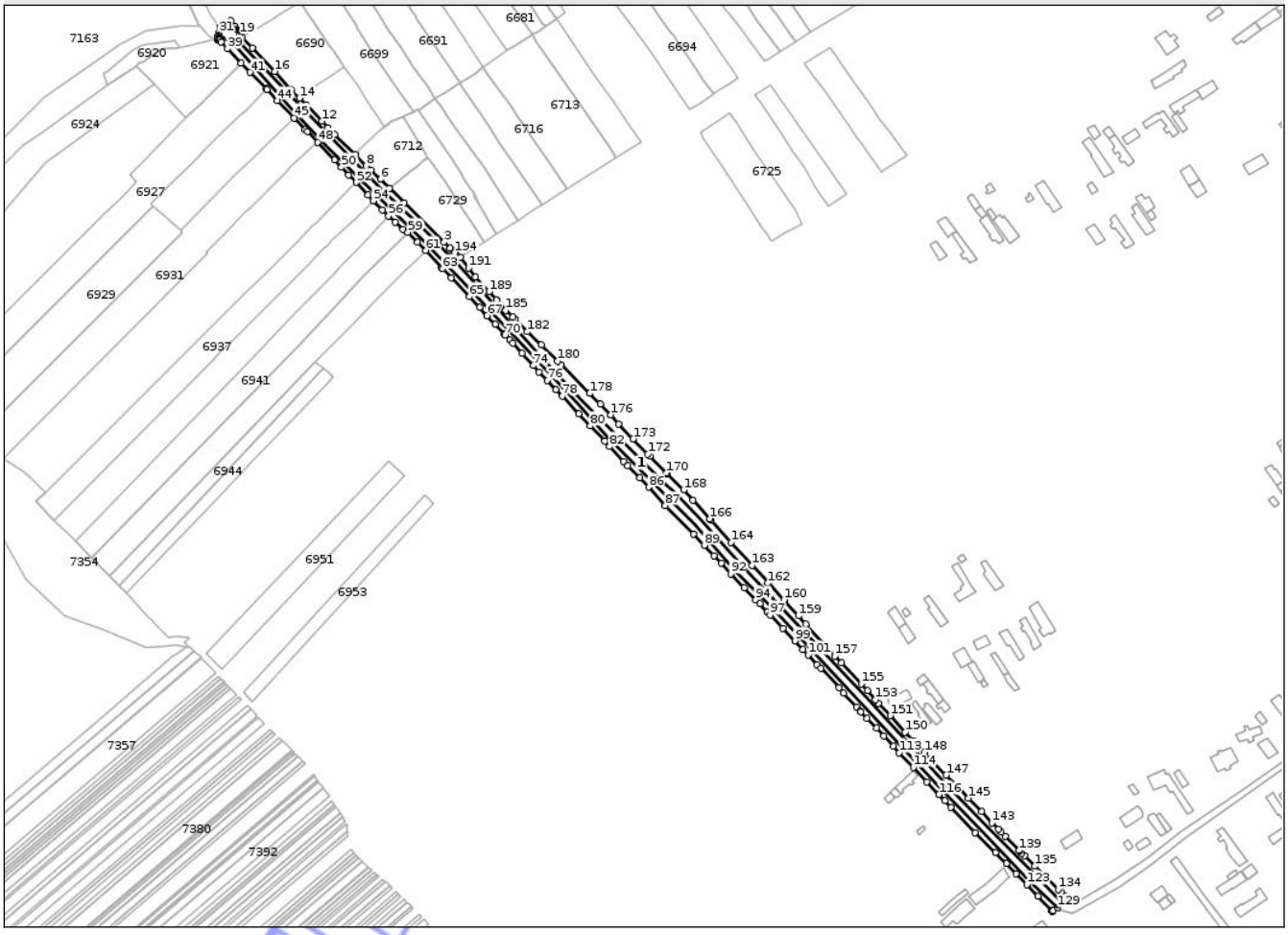

Date referitoare la teren

Crt	Categorie folosinţă	Intra vilan	Suprafaţa (mp)	Tarla	Parcelă	Nr. topo	Observaţii / Referinţe
1	drum	DA	8.763	-	-	-	

Date referitoare la construcţii

Crt	Număr	Destinaţie construcţie	Supraf. (mp)	Situaţie juridică	Observaţii / Referinţe
A1.1	20374-C1	constructii industriale si edilitare	3.295	Cu acte	Nr. niveluri:1; S. construita la sol:3295 mp; S. construita desfasurata:3295 mp;

Lungime Segmente

1) Valorile lungimilor segmentelor sunt obţinute din proiecţie în plan.

Punct început	X / Y	Punct sfârşit	X / Y	Lungime segment
1	481.292,808 259.453,754	2	481.291,776 259.454,771	1.449
4	481.263,975 259.482,164	5	481.255,062 259.490,946	12.512
7	481.243,655 259.502,016	8	481.240,966 259.504,559	3.701

Punct început	X / Y	Punct sfârşit	X / Y	Lungime segment
2	481.291,776 259.454,771	3	481.288,06 259.458,432	5.217
5	481.255,062 259.490,946	6	481.249,525 259.496,466	7.818
8	481.240,966 259.504,559	9	481.234,121 259.511,351	9.643

Punct început	X / Y	Punct sfârşit	X / Y	Lungime segment
3	481.288,06 259.458,432	4	481.263,975 259.482,164	33.812
6	481.249,525 259.496,466	7	481.243,655 259.502,016	8.078
9	481.234,121 259.511,351	10	481.221,868 259.523,64	17.354

Document care conţine date cu caracter personal, protejat de prevederile Regulamentului (UE) nr. 679/2016 şi Legii 190/2018

Punct început	X / Y	Punct sfârşit	X / Y	Lungime segment
10	481.221,868 259.523,64	11	481.217,895 259.527,586	5.6
13	481.204,592 259.541,394	14	481.200,505 259.545,475	5.776
16	481.185,541 259.561,722	17	481.172,096 259.575,924	19.557
19	481.164,522 259.584,282	20	481.162,344 259.587,456	3.849
22	481.158,946 259.592,407	23	481.156,764 259.590,959	2.618
25	481.154,804 259.589,236	26	481.152,583 259.588,251	2.43
28	481.152,189 259.588,07	29	481.152,192 259.588,005	0.065
31	481.151,683 259.585,179	32	481.151,14 259.583,09	2.159
34	481.150,749 259.581,1	35	481.152,016 259.580,807	1.301
37	481.152,227 259.580,578	38	481.153,052 259.579,682	1.218
40	481.165,248 259.566,715	41	481.170,731 259.561,111	7.84
43	481.180,785 259.550,776	44	481.187,074 259.544,133	9.147
46	481.204,006 259.526,603	47	481.205,179 259.525,406	1.676
49	481.221,712 259.508,131	50	481.225,949 259.503,739	6.103
52	481.234,796 259.494,475	53	481.242,043 259.486,873	10.503
55	481.250,614 259.477,815	56	481.254,389 259.474,243	5.197
58	481.263,29 259.466,251	59	481.266,131 259.464,385	3.399
61	481.276,849 259.453,437	62	481.286,673 259.442,825	14.461
64	481.292,349 259.436,78	65	481.303,44 259.425,378	15.906
67	481.314,028 259.413,973	68	481.318,935 259.408,8	7.13
70	481.325,063 259.402,125	71	481.327,779 259.399,076	4.083
73	481.335,15 259.391,251	74	481.342,037 259.383,635	10.268
76	481.350,339 259.374,675	77	481.355,728 259.369,004	7.823
79	481.369,573 259.354,438	80	481.376,476 259.347,238	9.975
82	481.388,199 259.334,798	83	481.396,623 259.325,718	12.386
85	481.406,551 259.315,632	86	481.411,91 259.310,119	7.688
88	481.438,946 259.281,714	89	481.445,43 259.274,939	9.378
91	481.455,754 259.264,143	92	481.461,609 259.257,754	8.666
94	481.476,732 259.242,011	95	481.479,12 259.239,607	3.388
97	481.485,334 259.232,735	98	481.493,082 259.224,77	11.112
100	481.505,34 259.211,887	101	481.508,417 259.208,574	4.521
103	481.516,009 259.200,427	104	481.527,002 259.188,716	16.062
106	481.537,727 259.177,157	107	481.540,093 259.174,534	3.532

Punct început	X / Y	Punct sfârşit	X / Y	Lungime segment
11	481.217,895 259.527,586	12	481.214,198 259.531,548	5.419
14	481.200,505 259.545,475	15	481.195,623 259.550,776	7.206
17	481.172,096 259.575,924	18	481.165,572 259.582,752	9.444
20	481.162,344 259.587,456	21	481.161,372 259.588,872	1.717
23	481.156,764 259.590,959	24	481.156,149 259.590,551	0.739
26	481.152,583 259.588,251	27	481.152,357 259.588,151	0.247
29	481.152,192 259.588,005	30	481.152,227 259.587,269	0.737
32	481.151,14 259.583,09	33	481.150,824 259.581,485	1.636
35	481.152,016 259.580,807	36	481.152,068 259.580,751	0.076
38	481.153,052 259.579,682	39	481.156,876 259.575,531	5.644
41	481.170,731 259.561,111	42	481.180,368 259.551,216	13.812
44	481.187,074 259.544,133	45	481.197,379 259.533,559	14.765
47	481.205,179 259.525,406	48	481.211,607 259.518,862	9.173
50	481.225,949 259.503,739	51	481.230,314 259.498,956	6.475
53	481.242,043 259.486,873	54	481.245,177 259.483,465	4.63
56	481.254,389 259.474,243	57	481.258,414 259.470,495	5.5
59	481.266,131 259.464,385	60	481.272,063 259.458,352	8.461
62	481.286,673 259.442,825	63	481.287,13 259.442,332	0.672
65	481.303,44 259.425,378	66	481.309,492 259.418,95	8.829
68	481.318,935 259.408,8	69	481.324,578 259.402,694	8.314
71	481.327,779 259.399,076	72	481.329,569 259.397,196	2.596
74	481.342,037 259.383,635	75	481.345,521 259.379,916	5.096
77	481.355,728 259.369,004	78	481.359,529 259.365,128	5.429
80	481.376,476 259.347,238	81	481.385,239 259.337,937	12.779
83	481.396,623 259.325,718	84	481.399,181 259.323,121	3.645
86	481.411,91 259.310,119	87	481.421,971 259.299,07	14.943
89	481.445,43 259.274,939	90	481.451,412 259.268,659	8.673
92	481.461,609 259.257,754	93	481.469,65 259.249,301	11.667
95	481.479,12 259.239,607	96	481.483,609 259.234,469	6.823
98	481.493,082 259.224,77	99	481.500,398 259.217,154	10.561
101	481.508,417 259.208,574	102	481.513,7 259.202,644	7.942
104	481.527,002 259.188,716	105	481.529,871 259.185,533	4.285
107	481.540,093 259.174,534	108	481.540,299 259.174,242	0.357

Punct început	X / Y	Punct sfârşit	X / Y	Lungime segment
12	481.214,198 259.531,548	13	481.204,592 259.541,394	13.756
15	481.195,623 259.550,776	16	481.185,541 259.561,722	14.882
18	481.165,572 259.582,752	19	481.164,522 259.584,282	1.856
21	481.161,372 259.588,872	22	481.158,946 259.592,407	4.288
24	481.156,149 259.590,551	25	481.154,804 259.589,236	1.881
27	481.152,357 259.588,151	28	481.152,189 259.588,07	0.187
30	481.152,227 259.587,269	31	481.151,683 259.585,179	2.159
33	481.150,824 259.581,485	34	481.150,749 259.581,1	0.392
36	481.152,068 259.580,751	37	481.152,227 259.580,578	0.235
39	481.156,876 259.575,531	40	481.165,248 259.566,715	12.158
42	481.180,368 259.551,216	43	481.180,785 259.550,776	0.606
45	481.197,379 259.533,559	46	481.204,006 259.526,603	9.607
48	481.211,607 259.518,862	49	481.221,712 259.508,131	14.74
51	481.230,314 259.498,956	52	481.234,796 259.494,475	6.338
54	481.245,177 259.483,465	55	481.250,614 259.477,815	7.841
57	481.258,414 259.470,495	58	481.263,29 259.466,251	6.464
60	481.272,063 259.458,352	61	481.276,849 259.453,437	6.86
63	481.287,13 259.442,332	64	481.292,349 259.436,78	7.62
66	481.309,492 259.418,95	67	481.314,028 259.413,973	6.734
69	481.324,578 259.402,694	70	481.325,063 259.402,125	0.748
72	481.329,569 259.397,196	73	481.335,15 259.391,251	8.154
75	481.345,521 259.379,916	76	481.350,339 259.374,675	7.119
78	481.359,529 259.365,128	79	481.369,573 259.354,438	14.668
81	481.385,239 259.337,937	82	481.388,199 259.334,798	4.315
84	481.399,181 259.323,121	85	481.406,551 259.315,632	10.507
87	481.421,971 259.299,07	88	481.438,946 259.281,714	24.277
90	481.451,412 259.268,659	91	481.455,754 259.264,143	6.265
93	481.469,65 259.249,301	94	481.476,732 259.242,011	10.164
96	481.483,609 259.234,469	97	481.485,334 259.232,735	2.446
99	481.500,398 259.217,154	100	481.505,34 259.211,887	7.223
102	481.513,7 259.202,644	103	481.516,009 259.200,427	3.201
105	481.529,871 259.185,533	106	481.537,727 259.177,157	11.484
108	481.540,299 259.174,242	109	481.543,979 259.170,334	5.368

Vizualizare Imobil Civil

Punct început	X / Y	Punct sfârşit	X / Y	Lungime segment
109	481.543,979 259.170,334	110	481.549,659 259.164,287	8.296
110	481.549,659 259.164,287	111	481.554,109 259.159,596	6.466
111	481.554,109 259.159,596	112	481.559,919 259.153,408	8.488
112	481.559,919 259.153,408	113	481.563,522 259.149,433	5.365
113	481.563,522 259.149,433	114	481.572,001 259.140,448	12.354
114	481.572,001 259.140,448	115	481.580,227 259.131,729	11.987
115	481.580,227 259.131,729	116	481.587,567 259.124,052	10.621
116	481.587,567 259.124,052	117	481.591,076 259.120,303	5.135
117	481.591,076 259.120,303	118	481.594,855 259.116,265	5.53
118	481.594,855 259.116,265	119	481.609,607 259.100,915	21.29
119	481.609,607 259.100,915	120	481.621,824 259.089,053	17.028
120	481.621,824 259.089,053	121	481.628,59 259.082,425	9.471
121	481.628,59 259.082,425	122	481.634,426 259.076,302	8.459
122	481.634,426 259.076,302	123	481.640,778 259.069,561	9.262
123	481.640,778 259.069,561	124	481.647,513 259.062,546	9.725
124	481.647,513 259.062,546	125	481.655,705 259.053,792	11.989
125	481.655,705 259.053,792	126	481.656,101 259.053,381	0.571
126	481.656,101 259.053,381	127	481.656,161 259.053,423	0.073
127	481.656,161 259.053,423	128	481.656,732 259.053,819	0.695
128	481.656,732 259.053,819	129	481.659,449 259.055,7	3.305
129	481.659,449 259.055,7	130	481.663,564 259.058,551	5.005
130	481.663,564 259.058,551	131	481.666,21 259.060,384	3.219
131	481.666,21 259.060,384	132	481.664,014 259.062,767	3.241
132	481.664,014 259.062,767	133	481.661,817 259.065,15	3.241
133	481.661,817 259.065,15	134	481.659,8 259.066,726	2.56
134	481.659,8 259.066,726	135	481.645,707 259.080,713	19.856
135	481.645,707 259.080,713	136	481.639,439 259.086,955	8.846
136	481.639,439 259.086,955	137	481.637,736 259.088,692	2.433
137	481.637,736 259.088,692	138	481.636,581 259.089,87	1.649
138	481.636,581 259.089,87	139	481.636,145 259.090,316	0.623
139	481.636,145 259.090,316	140	481.627,778 259.098,852	11.953
140	481.627,778 259.098,852	141	481.625,209 259.101,559	3.732
141	481.625,209 259.101,559	142	481.623,689 259.103,14	2.193
142	481.623,689 259.103,14	143	481.619,684 259.107,019	5.576
143	481.619,684 259.107,019	144	481.613,439 259.113,807	9.224
144	481.613,439 259.113,807	145	481.605,451 259.121,956	11.411
145	481.605,451 259.121,956	146	481.597,336 259.130,235	11.593
146	481.597,336 259.130,235	147	481.591,912 259.135,824	7.788
147	481.591,912 259.135,824	148	481.578,808 259.149,621	19.028
148	481.578,808 259.149,621	149	481.572,258 259.156,511	9.507
149	481.572,258 259.156,511	150	481.567,098 259.161,858	7.431
150	481.567,098 259.161,858	151	481.558,13 259.171,848	13.425
151	481.558,13 259.171,848	152	481.550,987 259.179,427	10.415
152	481.550,987 259.179,427	153	481.549,046 259.181,486	2.83
153	481.549,046 259.181,486	154	481.544,27 259.186,903	7.222
154	481.544,27 259.186,903	155	481.540,596 259.191,072	5.557
155	481.540,596 259.191,072	156	481.528,586 259.203,762	17.472
156	481.528,586 259.203,762	157	481.524,582 259.207,993	5.826
157	481.524,582 259.207,993	158	481.507,043 259.227,274	26.065
158	481.507,043 259.227,274	159	481.502,638 259.232,217	6.621
159	481.502,638 259.232,217	160	481.493,883 259.242,041	13.159
160	481.493,883 259.242,041	161	481.484,457 259.252,403	14.008
161	481.484,457 259.252,403	162	481.484,0 259.251,977	0.625
162	481.484,0 259.251,977	163	481.474,514 259.262,828	14.413
163	481.474,514 259.262,828	164	481.461,795 259.276,769	18.871
164	481.461,795 259.276,769	165	481.449,653 259.290,118	18.045
165	481.449,653 259.290,118	166	481.448,874 259.290,974	1.157
166	481.448,874 259.290,974	167	481.438,694 259.302,125	15.099
167	481.438,694 259.302,125	168	481.433,03 259.308,457	8.496
168	481.433,03 259.308,457	169	481.422,878 259.318,282	14.128
169	481.422,878 259.318,282	170	481.422,541 259.318,608	0.468
170	481.422,541 259.318,608	171	481.412,614 259.328,803	14.23
171	481.412,614 259.328,803	172	481.411,354 259.330,109	1.815
172	481.411,354 259.330,109	173	481.402,471 259.339,319	12.796
173	481.402,471 259.339,319	174	481.393,678 259.348,402	12.642
174	481.393,678 259.348,402	175	481.388,749 259.353,702	7.238
175	481.388,749 259.353,702	176	481.389,002 259.353,898	0.32
176	481.389,002 259.353,898	177	481.382,704 259.360,435	9.077
177	481.382,704 259.360,435	178	481.376,147 259.366,846	9.17
178	481.376,147 259.366,846	179	481.358,924 259.384,026	24.327
179	481.358,924 259.384,026	180	481.356,642 259.386,33	3.243
180	481.356,642 259.386,33	181	481.346,822 259.396,248	13.957
181	481.346,822 259.396,248	182	481.338,27 259.404,143	11.639
182	481.338,27 259.404,143	183	481.330,686 259.411,886	10.838
183	481.330,686 259.411,886	184	481.329,573 259.412,963	1.549
184	481.329,573 259.412,963	185	481.325,349 259.417,047	5.875
185	481.325,349 259.417,047	186	481.320,155 259.422,842	7.782
186	481.320,155 259.422,842	187	481.319,702 259.423,366	0.693
187	481.319,702 259.423,366	188	481.319,699 259.423,37	0.004
188	481.319,699 259.423,37	189	481.315,354 259.428,399	6.647
189	481.315,354 259.428,399	190	481.307,088 259.437,383	12.208
190	481.307,088 259.437,383	191	481.302,912 259.442,825	6.86
191	481.302,912 259.442,825	192	481.297,898 259.449,361	8.238
192	481.297,898 259.449,361	193	481.295,127 259.452,225	3.985
193	481.295,127 259.452,225	194	481.294,619 259.452,046	0.539
194	481.294,619 259.452,046	1	481.292,808 259.453,754	2.489

**** Lungimile segmentelor sunt determinate în planul de proiecţie Stereo 70 şi sunt rotunjite la 1 milimetru.**
***** Distanţa dintre puncte este formată din segmente cumulate ce sunt mai mici decât valoarea 1 milimetru.**

Verificat în Biroul de cadastru OCPI

DATE DESPRE IMOBILUL NR. 7116

Oficiul de Cadastru şi Publicitate Imobiliară TELEORMAN
Biroul de Cadastru şi Publicitate Imobiliară Alexandria

A. Partea I. Descrierea imobilului

TEREN Extravilan

Adresa: Jud. Teleorman

Nr. Crt	Nr cadastral Nr. topografic	Suprafaţa* (mp)	Observaţii / Referinţe
A1		2.100	Sector cadastral:14 Teren neimprejmuit;

B. Partea II. Proprietari şi acte

Inscrieri privitoare la dreptul de proprietate şi alte drepturi reale		Referinţe
/		
Act Notarial nr. Act de partaj voluntar 887, din 10/09/2020 emis de NP PAUN PICU;		
B1	Intabulare, drept de PROPRIETATE, dobandit prin Iesire Din Indiviziune, cota actuala 1/1, cota initiala 1/1	A1
	1) **PATRUT JOICA**	

C. Partea III. SARCINI .

Inscrieri privind dezmembramintele dreptului de proprietate, drepturi reale de garanţie şi sarcini	Referinţe
NU SUNT	

Neutilizabil în circuitul civil

Anexa Nr. 1 La Partea I

Teren

Nr cadastral	Suprafaţa (mp)*	Observaţii / Referinţe
	2.100	

* Suprafaţa este determinată in planul de proiecţie Stereo 70.

DETALII LINIARE IMOBIL

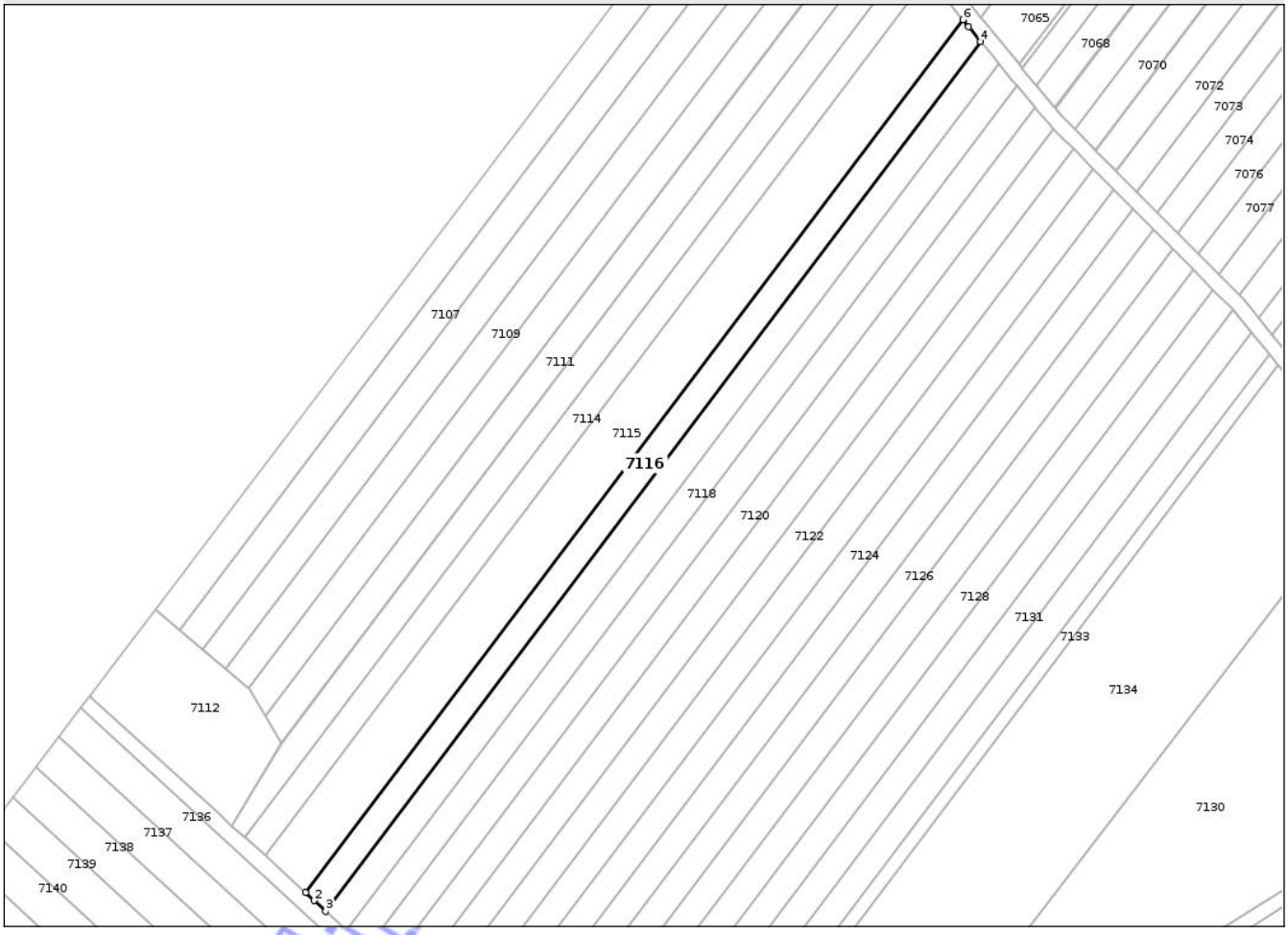

Date referitoare la teren

Crt	Categorie folosinţă	Intra vilan	Suprafaţa (mp)	Tarla	Parcelă	Nr. topo	Observaţii / Referinţe
1	arabil	NU	2.100	55B	14	-	

Lungime Segmente
1) Valorile lungimilor segmentelor sunt obţinute din proiecţie în plan.

Punct început	X / Y	Punct sfârşit	X / Y	Lungime segment (** (m)
1	480.204,084 259.361,825	2	480.206,372 259.359,732	3.101
2	480.206,372 259.359,732	3	480.209,471 259.356,897	4.199
3	480.209,471 259.356,897	4	480.383,13 259.587,183	288.425
4	480.383,13 259.587,183	5	480.379,92 259.591,079	5.049
5	480.379,92 259.591,079	6	480.378,377 259.592,95	2.425

Document care conţine date cu caracter personal, protejat de prevederile Regulamentului (UE) nr. 679/2016 şi Legii 190/2018

Punct început	X / Y	Punct sfârşit	X / Y	Lungime segment (** (m)
6	480.378,377 259.592,95	1	480.204,084 259.361,825	289.478

** Lungimile segmentelor sunt determinate în planul de proiecţie Stereo 70 şi sunt rotunjite la 1 milimetru.
*** Distanţa dintre puncte este formată din segmente cumulate ce sunt mai mici decât valoarea 1 milimetru.

Neutilizabil in circuitul civil

DATE DESPRE IMOBILUL NR. 7372

Oficiul de Cadastru şi Publicitate Imobiliară TELEORMAN
Biroul de Cadastru şi Publicitate Imobiliară Alexandria

A. Partea I. Descrierea imobilului

TEREN Extravilan

Adresa: Jud. Teleorman

Nr. Crt	Nr cadastral Nr. topografic	Suprafaţa* (mp)	Observaţii / Referinţe
A1		589	Sector cadastral:17 Teren neimprejmuit;

B. Partea II. Proprietari şi acte

Inscrieri privitoare la dreptul de proprietate şi alte drepturi reale		Referinţe
/		
Act Administrativ nr. Titlu de proprietate 4200323, din 27/11/1995 emis de CJSDPT Teleorman (Adeverinta de notorietate nr.5606/11.10.2024, emisa de Primaria Comunei Lunca);		
B1	Intabulare, drept de PROPRIETATE, dobandit prin Reconstituire, cota actuala 1/1, cota initiala 1/1	A1
	1) **MAZILU MITRICA**, Lipsa CNP DEFUNCT:Da	

C. Partea III. SARCINI .

Inscrieri privind dezmembramintele dreptului de proprietate, drepturi reale de garanţie şi sarcini	Referinţe
NU SUNT	

Neutilizabil în circuitul civil

Anexa Nr. 1 La Partea I

Teren

Nr cadastral	Suprafaţa (mp)*	Observaţii / Referinţe
	589	

* Suprafaţa este determinată in planul de proiecţie Stereo 70.

DETALII LINIARE IMOBIL



Date referitoare la teren

Crt	Categorie folosinţă	Intra vilan	Suprafaţa (mp)	Tarla	Parcelă	Nr. topo	Observaţii / Referinţe
1	arabil	NU	589	58	9	-	

Lungime Segmente

1) Valorile lungimilor segmentelor sunt obţinute din proiecţie în plan.

Punct început	X / Y	Punct sfârşit	X / Y	Lungime segment (** (m)
1	481.174,75 259.171,539	2	480.868,275 258.909,743	403.069
2	480.868,275 258.909,743	3	480.869,224 258.908,632	1.461
3	480.869,224 258.908,632	4	481.175,734 259.170,458	403.114
4	481.175,734 259.170,458	1	481.174,75 259.171,539	1.462

**** Lungimile segmentelor sunt determinate în planul de proiecţie Stereo 70 şi sunt rotunjite la 1 milimetru.**

Document care conţine date cu caracter personal, protejat de prevederile Regulamentului (UE) nr. 679/2016 şi Legii 190/2018

***** Distanţa dintre puncte este formată din segmente cumulate ce sunt mai mici decât valoarea 1 milimetru.**

Neutilizabil in circuitul civil

DATE DESPRE IMOBILUL NR. 7417

Oficiul de Cadastru şi Publicitate Imobiliară TELEORMAN
Biroul de Cadastru şi Publicitate Imobiliară Alexandria

A. Partea I. Descrierea imobilului

TEREN Extravilan

Adresa: Jud. Teleorman

Nr. Crt	Nr cadastral Nr. topografic	Suprafaţa* (mp)	Observaţii / Referinţe
A1		1.232	Sector cadastral:17 Teren neimprejmuit;

B. Partea II. Proprietari şi acte

Inscrieri privitoare la dreptul de proprietate şi alte drepturi reale		Referinţe
/		
Act Administrativ nr. 4200217, din 18/09/1995 emis de CJSDPT Teleorman;		
B1	Intabulare, drept de PROPRIETATE, dobandit prin Reconstituire, cota actuala 1/1, cota initiala 1/1	A1
	1) **GEABOU OPREA**	

C. Partea III. SARCINI .

Inscrieri privind dezmembramintele dreptului de proprietate, drepturi reale de garanţie şi sarcini	Referinţe
NU SUNT	

Neutilizabil în circuitul civil

Anexa Nr. 1 La Partea I

Teren

Nr cadastral	Suprafaţa (mp)*	Observaţii / Referinţe
	1.232	

* Suprafaţa este determinată in planul de proiecţie Stereo 70.

DETALII LINIARE IMOBIL

Date referitoare la teren

Crt	Categorie folosinţă	Intra vilan	Suprafaţa (mp)	Tarla	Parcelă	Nr. topo	Observaţii / Referinţe
1	arabil	NU	1.232	58	36	-	

Lungime Segmente

1) Valorile lungimilor segmentelor sunt obţinute din proiecţie în plan.

Punct început	X / Y	Punct sfârşit	X / Y	Lungime segment (** (m)
1	481.248,775 259.074,501	2	480.945,849 258.815,736	398.401
2	480.945,849 258.815,736	3	480.947,993 258.813,502	3.097
3	480.947,993 258.813,502	4	481.251,111 259.072,431	398.654
4	481.251,111 259.072,431	1	481.248,775 259.074,501	3.121

**** Lungimile segmentelor sunt determinate în planul de proiecţie Stereo 70 şi sunt rotunjite la 1 milimetru.**

Document care conţine date cu caracter personal, protejat de prevederile Regulamentului (UE) nr. 679/2016 şi Legii 190/2018

***** Distanţa dintre puncte este formată din segmente cumulate ce sunt mai mici decât valoarea 1 milimetru.**

Neutilizabil in circuitul civil

DATE DESPRE IMOBILUL NR. 7550

Oficiul de Cadastru şi Publicitate Imobiliară TELEORMAN
Biroul de Cadastru şi Publicitate Imobiliară Alexandria

A. Partea I. Descrierea imobilului

TEREN Extravilan

Adresa: Jud. Teleorman

Nr. Crt	Nr cadastral Nr. topografic	Suprafaţa* (mp)	Observaţii / Referinţe
A1		744	Sector cadastral:17 Teren neimprejmuit;

B. Partea II. Proprietari şi acte

Inscrieri privitoare la dreptul de proprietate şi alte drepturi reale		Referinţe
/		
Act Administrativ nr. 4200274, din 24/10/1995 emis de CJSDPT Teleorman;		
B1	Intabulare, drept de PROPRIETATE, dobandit prin Reconstituire, cota actuala 1/1, cota initiala 1/1	A1
	1) **BODÎRCA MARIA**	

C. Partea III. SARCINI .

Inscrieri privind dezmembramintele dreptului de proprietate, drepturi reale de garanţie şi sarcini	Referinţe
NU SUNT	

Neutilizabil în circuitul civil

Anexa Nr. 1 La Partea I

Teren

Nr cadastral	Suprafaţa (mp)*	Observaţii / Referinţe
	744	

* Suprafaţa este determinată in planul de proiecţie Stereo 70.

DETALII LINIARE IMOBIL



Date referitoare la teren

Crt	Categorie folosinţă	Intra vilan	Suprafaţa (mp)	Tarla	Parcelă	Nr. topo	Observaţii / Referinţe
1	arabil	NU	744	58	196	-	

Lungime Segmente

1) Valorile lungimilor segmentelor sunt obţinute din proiecţie în plan.

Punct început	X / Y	Punct sfârşit	X / Y	Lungime segment (** (m)
1	481.501,454 258.763,529	2	481.235,865 258.536,659	349.296
2	481.235,865 258.536,659	3	481.237,238 258.535,462	1.821
3	481.237,238 258.535,462	4	481.237,489 258.535,243	0.333
4	481.237,489 258.535,243	5	481.502,769 258.761,849	348.89
5	481.502,769 258.761,849	6	481.502,565 258.762,109	0.33

Document care conţine date cu caracter personal, protejat de prevederile Regulamentului (UE) nr. 679/2016 şi Legii 190/2018

Punct început	X / Y	Punct sfârşit	X / Y	Lungime segment (** (m)
6	481.502,565 258.762,109	1	481.501,454 258.763,529	1.803

** Lungimile segmentelor sunt determinate în planul de proiecţie Stereo 70 şi sunt rotunjite la 1 milimetru.
*** Distanţa dintre puncte este formată din segmente cumulate ce sunt mai mici decât valoarea 1 milimetru.

Neutilizabil in circuitul civil

DATE DESPRE IMOBILUL NR. 6822

Oficiul de Cadastru şi Publicitate Imobiliară TELEORMAN
Biroul de Cadastru şi Publicitate Imobiliară Alexandria

A. Partea I. Descrierea imobilului

TEREN Intravilan

Adresa: Loc. Lunca, Str Manica, Nr. 1, Jud. Teleorman, CV 13, P 957, 958

Nr. Crt	Nr cadastral Nr. topografic	Suprafaţa* (mp)	Observaţii / Referinţe
A1	23418	Din acte: 1.286 Masurata: 1.322	Sector cadastral:11 Teren imprejmuit;

Construcţii

Crt	Nr cadastral Nr. topografic	Adresa	Observaţii / Referinţe
A1.1	23418-C1	Loc. Lunca, Str Manica, Nr. 1, Jud. Teleorman, CV 13, P 957, 958	Nr. niveluri:1; S. construita la sol:61 mp; S. construita desfasurata:61 mp; AN CONSTRUIRE 1988
A1.2	23418-C2	Loc. Lunca, Str Manica, Nr. 1, Jud. Teleorman, CV 13, P 957, 958	Nr. niveluri:1; S. construita la sol:27 mp; S. construita desfasurata:27 mp; AN CONSTRUIRE 1990
A1.3	23418-C3	Loc. Lunca, Str Manica, Nr. 1, Jud. Teleorman, CV 13, P 957, 958	Nr. niveluri:1; S. construita la sol:9 mp; S. construita desfasurata:9 mp; AN CONSTRUIRE 1990
A1.4	23418-C4	Loc. Lunca, Str Manica, Nr. 1, Jud. Teleorman, CV 13, P 957, 958	Nr. niveluri:1; S. construita la sol:15 mp; S. construita desfasurata:15 mp; AN CONSTRUIRE 1990

B. Partea II. Proprietari şi acte

Inscrieri privitoare la dreptul de proprietate şi alte drepturi reale		Referinţe
26434 / 04/04/2023		
Act Notarial nr. Contract de donatie aut.nr.604, din 04/04/2023 emis de Radu Marian;		
B3	Intabulare, drept de PROPRIETATEcu titlul de drept donatie,bun propriu, dobandit prin Conventie, cota actuala 1/1, cota initiala 1/1	A1, A1.1, A1.2, A1.3, A1.4
	1) **ROBITU VASILE**	

C. Partea III. SARCINI

Inscrieri privind dezmembramintele dreptului de proprietate, drepturi reale de garanţie şi sarcini		Referinţe
26434 / 04/04/2023		
Act Notarial nr. Contract de donatie aut.nr.604, din 04/04/2023 emis de Radu Marian;		
C1	Intabulare, drept de UZUFRUCT VIAGER, dobandit prin Conventie, cota actuala 1/1, cota initiala 1/1	A1, A1.1, A1.2, A1.3, A1.4
	1) **ROBITU FLORIAN** 2) **ROBITU CORINA**	

Neutilizabil în circuitul civil

Anexa Nr. 1 La Partea I

Teren

Nr cadastral	Suprafaţa (mp)*	Observaţii / Referinţe
23418	Din acte: 1.286 Masurata: 1.322	

* Suprafaţa este determinată in planul de proiecţie Stereo 70.

DETALII LINIARE IMOBIL

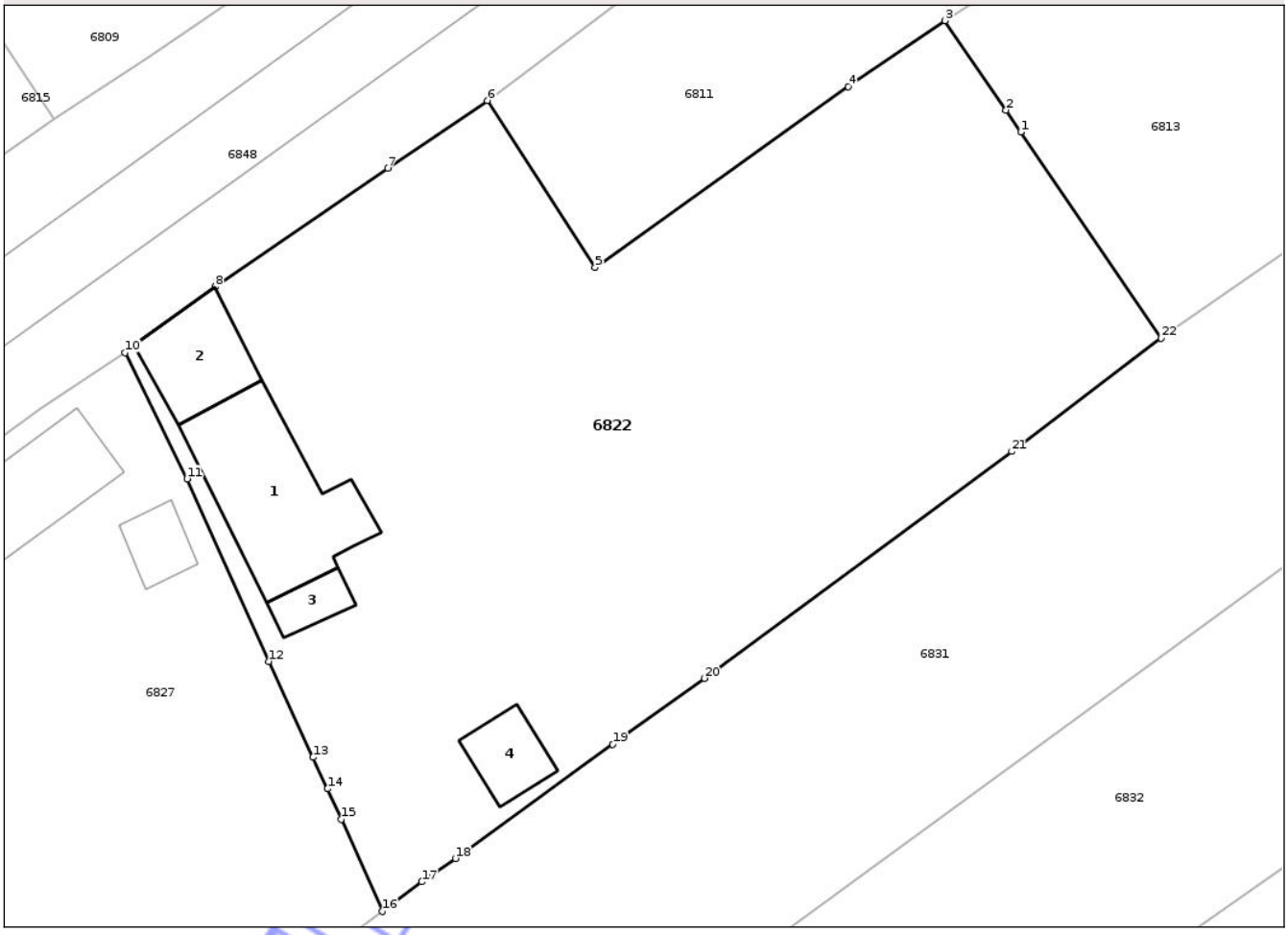

Date referitoare la teren

Crt	Categorie folosinţă	Intra vilan	Suprafaţa (mp)	Tarla	Parcelă	Nr. topo	Observaţii / Referinţe
1	curti constructii	DA	514	13	957,958	-	
2	arabil	DA	638	13	957,958	-	
3	vie	DA	170	13	957,958	-	

Date referitoare la construcţii

Crt	Număr	Destinaţie construcţie	Supraf. (mp)	Situaţie juridică	Observaţii / Referinţe
A1.1	23418-C1	constructii de locuinte	61	Cu acte	Nr. niveluri:1; S. construita la sol:61 mp; S. construita desfasurata:61 mp; AN CONSTRUIRE 1988
A1.2	23418-C2	constructii anexa	27	Cu acte	Nr. niveluri:1; S. construita la sol:27 mp; S. construita desfasurata:27 mp; AN CONSTRUIRE 1990
A1.3	23418-C3	constructii anexa	9	Cu acte	Nr. niveluri:1; S. construita la sol:9 mp; S. construita desfasurata:9 mp; AN CONSTRUIRE 1990
A1.4	23418-C4	constructii anexa	15	Cu acte	Nr. niveluri:1; S. construita la sol:15 mp; S. construita desfasurata:15 mp; AN CONSTRUIRE 1990

Document care conţine date cu caracter personal, protejat de prevederile Regulamentului (UE) nr. 679/2016 şi Legii 190/2018

Lungime Segmente
1) Valorile lungimilor segmentelor sunt obţinute din proiecţie în plan.

Punct început	X / Y	Punct sfârşit	X / Y	Lungime segment (** (m)
1	481.914,83 259.197,462	2	481.914,031 259.198,635	1.419
3	481.910,767 259.203,428	4	481.905,574 259.199,891	6.283
5	481.892,001 259.190,215	6	481.886,219 259.199,15	10.643
7	481.880,902 259.195,512	8	481.871,623 259.189,165	11.242
9	481.867,276 259.186,023	10	481.866,8 259.185,638	0.612
11	481.870,131 259.178,872	12	481.874,516 259.169,093	10.717
13	481.876,881 259.163,95	14	481.877,658 259.162,261	1.859
15	481.878,389 259.160,621	16	481.880,587 259.155,69	5.399
17	481.882,716 259.157,269	18	481.884,508 259.158,529	2.191
19	481.892,952 259.164,638	20	481.897,856 259.168,186	6.053
21	481.914,338 259.180,339	22	481.922,35 259.186,421	10.059

Punct început	X / Y	Punct sfârşit	X / Y	Lungime segment (** (m)
2	481.914,031 259.198,635	3	481.910,767 259.203,428	5.799
4	481.905,574 259.199,891	5	481.892,001 259.190,215	16.669
6	481.886,219 259.199,15	7	481.880,902 259.195,512	6.442
8	481.871,623 259.189,165	9	481.867,276 259.186,023	5.364
10	481.866,8 259.185,638	11	481.870,131 259.178,872	7.542
12	481.874,516 259.169,093	13	481.876,881 259.163,95	5.66
14	481.877,658 259.162,261	15	481.878,389 259.160,621	1.796
16	481.880,587 259.155,69	17	481.882,716 259.157,269	2.651
18	481.884,508 259.158,529	19	481.892,952 259.164,638	10.422
20	481.897,856 259.168,186	21	481.914,338 259.180,339	20.478
22	481.922,35 259.186,421	1	481.914,83 259.197,462	13.359

**** Lungimile segmentelor sunt determinate în planul de proiecţie Stereo 70 şi sunt rotunjite la 1 milimetru.**
***** Distanţa dintre puncte este formată din segmente cumulate ce sunt mai mici decât valoarea 1 milimetru.**

Neutilizabil în circuitul civil

DATE DESPRE IMOBILUL NR. 7018

Oficiul de Cadastru şi Publicitate Imobiliară TELEORMAN
Biroul de Cadastru şi Publicitate Imobiliară Alexandria

A. Partea I. Descrierea imobilului

TEREN Necunoscut

Adresa: Loc. Lunca, Str Agronomului, Jud. Teleorman

Nr. Crt	Nr cadastral Nr. topografic	Suprafaţa* (mp)	Observaţii / Referinţe
A1		2.500	Sector cadastral:12 Teren neimprejmuit;

B. Partea II. Proprietari şi acte

Inscrieri privitoare la dreptul de proprietate şi alte drepturi reale		Referinţe
/		
Act Administrativ nr. Titlu de proprietate 4200166, din 23/06/1995 emis de CJSDPT Teleorman (Adeverinta de notorietate nr.6736/18.11.2024, emisa de Primaria Comunei Lunca);		
B1	Intabulare, drept de PROPRIETATE, dobandit prin Reconstituire, cota actuala 1/1, cota initiala 1/1	A1
	1) **LITA JOICA**	

C. Partea III. SARCINI .

Inscrieri privind dezmembramintele dreptului de proprietate, drepturi reale de garanţie şi sarcini	Referinţe
NU SUNT	

Neutilizabil în circuitul civil

Anexa Nr. 1 La Partea I

Teren

Nr cadastral	Suprafaţa (mp)*	Observaţii / Referinţe
	2.500	

* Suprafaţa este determinată in planul de proiecţie Stereo 70.

DETALII LINIARE IMOBIL



Date referitoare la teren

Crt	Categorie folosinţă	Intra vilan	Suprafaţa (mp)	Tarla	Parcelă	Nr. topo	Observaţii / Referinţe
1	arabil	DA	548	57	36	-	
2	arabil	NU	1.952	57	36	-	

Lungime Segmente

1) Valorile lungimilor segmentelor sunt obţinute din proiecţie în plan.

Punct început	X / Y	Punct sfârşit	X / Y	Lungime segment (** (m)
1	481.902,527 258.832,859	2	481.898,657 258.838,284	6.663
2	481.898,657 258.838,284	3	481.594,536 258.618,345	375.317
3	481.594,536 258.618,345	4	481.598,57 258.613,04	6.665
4	481.598,57 258.613,04	1	481.902,527 258.832,859	375.114

Document care conţine date cu caracter personal, protejat de prevederile Regulamentului (UE) nr. 679/2016 şi Legii 190/2018

**** Lungimile segmentelor sunt determinate în planul de proiecţie Stereo 70 şi sunt rotunjite la 1 milimetru.**
***** Distanţa dintre puncte este formată din segmente cumulate ce sunt mai mici decât valoarea 1 milimetru.**

Neutilizabil in circuitul civil

DATE DESPRE IMOBILUL NR. 6974

Oficiul de Cadastru şi Publicitate Imobiliară TELEORMAN
Biroul de Cadastru şi Publicitate Imobiliară Alexandria

A. Partea I. Descrierea imobilului

TEREN Intravilan

Adresa: Loc. Lunca, Cvartal 25, P.2143,2144,2145, Str Marginea, Nr. 15, Jud. Teleorman

Nr. Crt	Nr cadastral Nr. topografic	Suprafaţa* (mp)	Observaţii / Referinţe
A1	23440	3.800	Sector cadastral:12 Teren neimprejmuit;

Construcţii

Crt	Nr cadastral Nr. topografic	Adresa	Observaţii / Referinţe
A1.1	23440-C1	Loc. Lunca, Cvartal 25, P. 2143,2144,2145, Str Marginea, Nr. 15, Jud. Teleorman	Nr. niveluri:1; S. construita la sol:82 mp; S. construita desfasurata:82 mp; C1-LOCUINTA
A1.2	23440-C2	Loc. Lunca, Cvartal 25, P. 2143,2144,2145, Str Marginea, Nr. 15, Jud. Teleorman	Nr. niveluri:1; S. construita la sol:56 mp; S. construita desfasurata:56 mp; C2-ANEXA

B. Partea II. Proprietari şi acte

Inscrieri privitoare la dreptul de proprietate şi alte drepturi reale		Referinţe
37021 / 02/05/2023		
Act Notarial nr. Certificat de mostenitor nr.12, din 14/02/2003 emis de BNP MARTA PETRISOR (act administrativ nr TITLU DE PROPRIETATE NR.4200407 din 11.01.1996, emis de CJSDPT Teleorman);		
B1	Intabulare, drept de PROPRIETATEcu titlu de mostenire, bun propriu, dobandit prin Succesiune, cota actuala 1/1, cota initiala 1/1	A1, A1.1, A1.2
	1) **CAPRUCIU MITA**	

C. Partea III. SARCINI

Inscrieri privind dezmembramintele dreptului de proprietate, drepturi reale de garanţie şi sarcini		Referinţe
68764 / 22/08/2024		
Act Notarial nr. CONTRACT DE CONSTITUIRE A DREPTULUI DE SUPERFICIE AUT. NR. 1633, din 22/08/2024 emis de BIN Draghici Nicoleta;		
C1	Intabulare, drept de SUPERFICIEasupra imobilului pentru o perioada de 20 ani incepand cu data de 22.08.2024, dobandit prin Conventie, cota actuala 1/1, cota initiala 1/1	A1
	1) **CLAROM CAPITAL SRL**, CIF:35896737	

Neautentificat în circuitul civil

Anexa Nr. 1 La Partea I

Teren

Nr cadastral	Suprafaţa (mp)*	Observaţii / Referinţe
23440	3.800	

* Suprafaţa este determinată in planul de proiecţie Stereo 70.

DETALII LINIARE IMOBIL

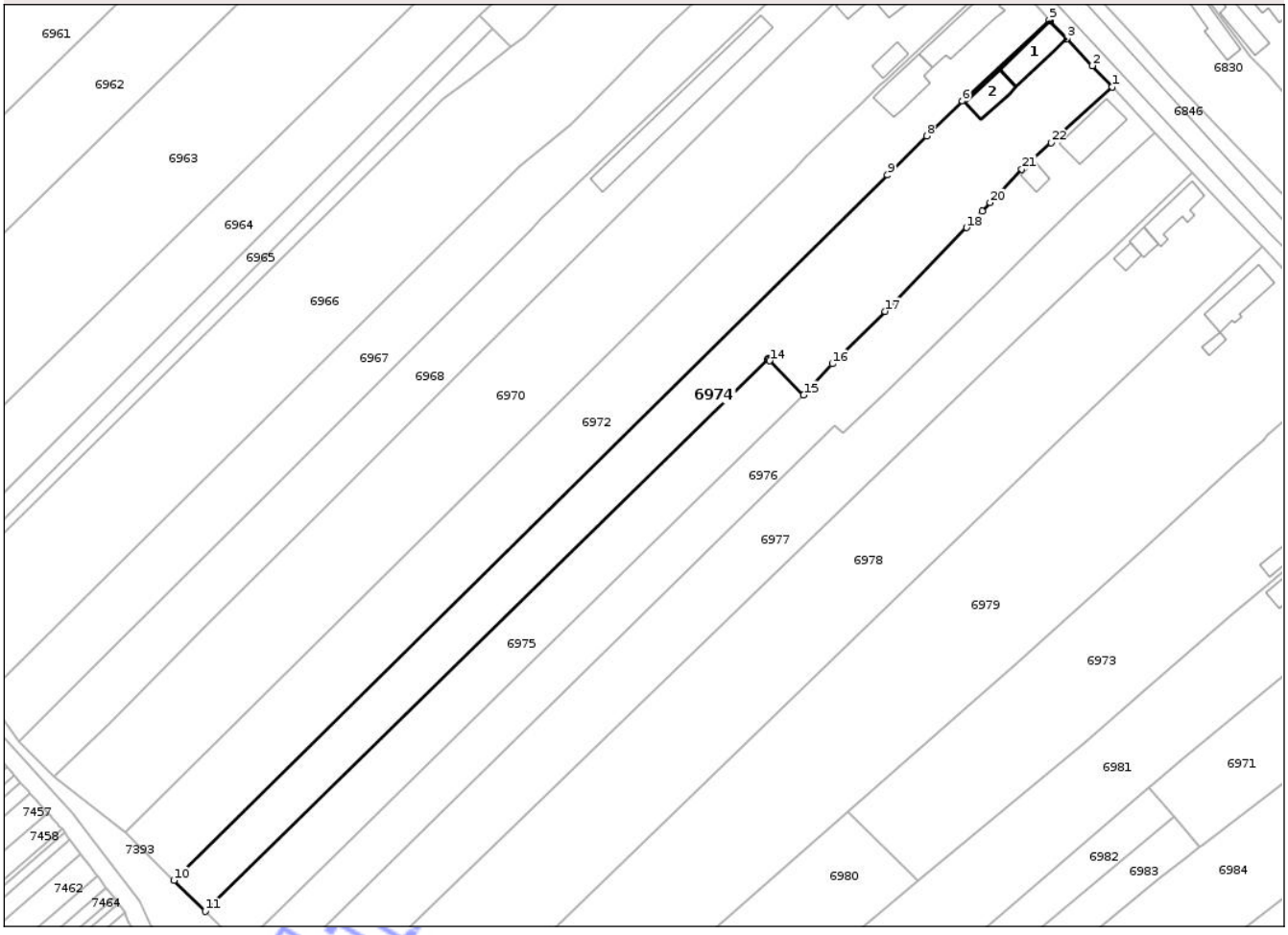

Date referitoare la teren

Crt	Categorie folosinţă	Intra vilan	Suprafaţa (mp)	Tarla	Parcelă	Nr. topo	Observaţii / Referinţe
1	curti constructii	DA	762	25	2143,2144,2145	-	
2	arabil	DA	3.038	25	2143,2144,2145	-	

Date referitoare la construcţii

Crt	Număr	Destinaţie construcţie	Supraf. (mp)	Situaţie juridică	Observaţii / Referinţe
A1.1	23440-C1	constructii de locuinte	82	Cu acte	Nr. niveluri:1; S. construita la sol:82 mp; S. construita desfasurata:82 mp; C1-LOCUINTA
A1.2	23440-C2	constructii anexa	56	Cu acte	Nr. niveluri:1; S. construita la sol:56 mp; S. construita desfasurata:56 mp; C2-ANEXA

Lungime Segmente

1) Valorile lungimilor segmentelor sunt obţinute din proiecţie în plan.

Punct început	X / Y	Punct sfârşit	X / Y	Lungime segment (** (m)
1	481.554,109 259.159,596	2	481.549,659 259.164,287	6.466
3	481.543,979 259.170,334	4	481.540,299 259.174,242	5.368

Punct început	X / Y	Punct sfârşit	X / Y	Lungime segment (** (m)
2	481.549,659 259.164,287	3	481.543,979 259.170,334	8.296
4	481.540,299 259.174,242	5	481.540,093 259.174,534	0.357

Document care conţine date cu caracter personal, protejat de prevederile Regulamentului (UE) nr. 679/2016 şi Legii 190/2018

Punct început	X / Y	Punct sfârşit	X / Y	Lungime segment (** (m)
5	481.540,093 259.174,534	6	481.520,689 259.156,419	26.546
7	481.513,806 259.149,734	8	481.512,747 259.148,685	1.491
9	481.503,983 259.140,001	10	481.344,94 258.982,921	223.537
11	481.351,893 258.976,027	12	481.477,295 259.099,056	175.675
13	481.477,474 259.098,875	14	481.477,748 259.098,598	0.389
15	481.485,305 259.090,961	16	481.491,687 259.097,924	9.445
17	481.503,513 259.109,607	18	481.521,599 259.128,244	25.97
19	481.525,137 259.131,979	20	481.526,883 259.133,822	2.538
21	481.533,963 259.141,296	22	481.540,465 259.147,157	8.754

Punct început	X / Y	Punct sfârşit	X / Y	Lungime segment (** (m)
6	481.520,689 259.156,419	7	481.513,806 259.149,734	9.595
8	481.512,747 259.148,685	9	481.503,983 259.140,001	12.338
10	481.344,94 258.982,921	11	481.351,893 258.976,027	9.792
12	481.477,295 259.099,056	13	481.477,474 259.098,875	0.255
14	481.477,748 259.098,598	15	481.485,305 259.090,961	10.745
16	481.491,687 259.097,924	17	481.503,513 259.109,607	16.624
18	481.521,599 259.128,244	19	481.525,137 259.131,979	5.145
20	481.526,883 259.133,822	21	481.533,963 259.141,296	10.295
22	481.540,465 259.147,157	1	481.554,109 259.159,596	18.463

**** Lungimile segmentelor sunt determinate în planul de proiecţie Stereo 70 şi sunt rotunjite la 1 milimetru.**
***** Distanţa dintre puncte este formată din segmente cumulate ce sunt mai mici decât valoarea 1 milimetru.**

Neutilizabil in circuitul civil

DATE DESPRE IMOBILUL NR. 6763

Oficiul de Cadastru şi Publicitate Imobiliară TELEORMAN
Biroul de Cadastru şi Publicitate Imobiliară Alexandria

A. Partea I. Descrierea imobilului

TEREN Intravilan

Adresa: Loc. Lunca, Str Dumbravei, Nr. 35, Jud. Teleorman

Nr. Crt	Nr cadastral Nr. topografic	Suprafaţa* (mp)	Observaţii / Referinţe
A1	23348	545	Sector cadastral:11 Teren neimprejmuit;

B. Partea II. Proprietari şi acte

Inscrieri privitoare la dreptul de proprietate şi alte drepturi reale		Referinţe
77736 / 14/07/2021		
Act Notarial nr. Act de dezlipire aut. nr. 1615, din 14/07/2021 emis de Radu Marian;		
B1	Se infiinteaza cartea funciara 23348 a imobilului cu numarul cadastral 23348 / UAT Lunca, rezultat din dezmembrarea imobilului cu numarul cadastral 22424 inscris in cartea funciara 22424;	A1
Act Notarial nr. Contract de donatie aut. nr. 1616, din 14/07/2021 emis de Radu Marian;		
B4	Intabulare, drept de PROPRIETATEcu titlul de drept donatie,bun propriu, dobandit prin Conventie, cota actuala 1/1, cota initiala 1/1	A1
	1) **ALBEANU MARIANA**	

C. Partea III. SARCINI .

Inscrieri privind dezmembramintele dreptului de proprietate, drepturi reale de garanţie şi sarcini	Referinţe
NU SUNT	

Neutilizabil în circuitul civil

Anexa Nr. 1 La Partea I

Teren

Nr cadastral	Suprafaţa (mp)*	Observaţii / Referinţe
23348	545	

* Suprafaţa este determinată in planul de proiecţie Stereo 70.

DETALII LINIARE IMOBIL

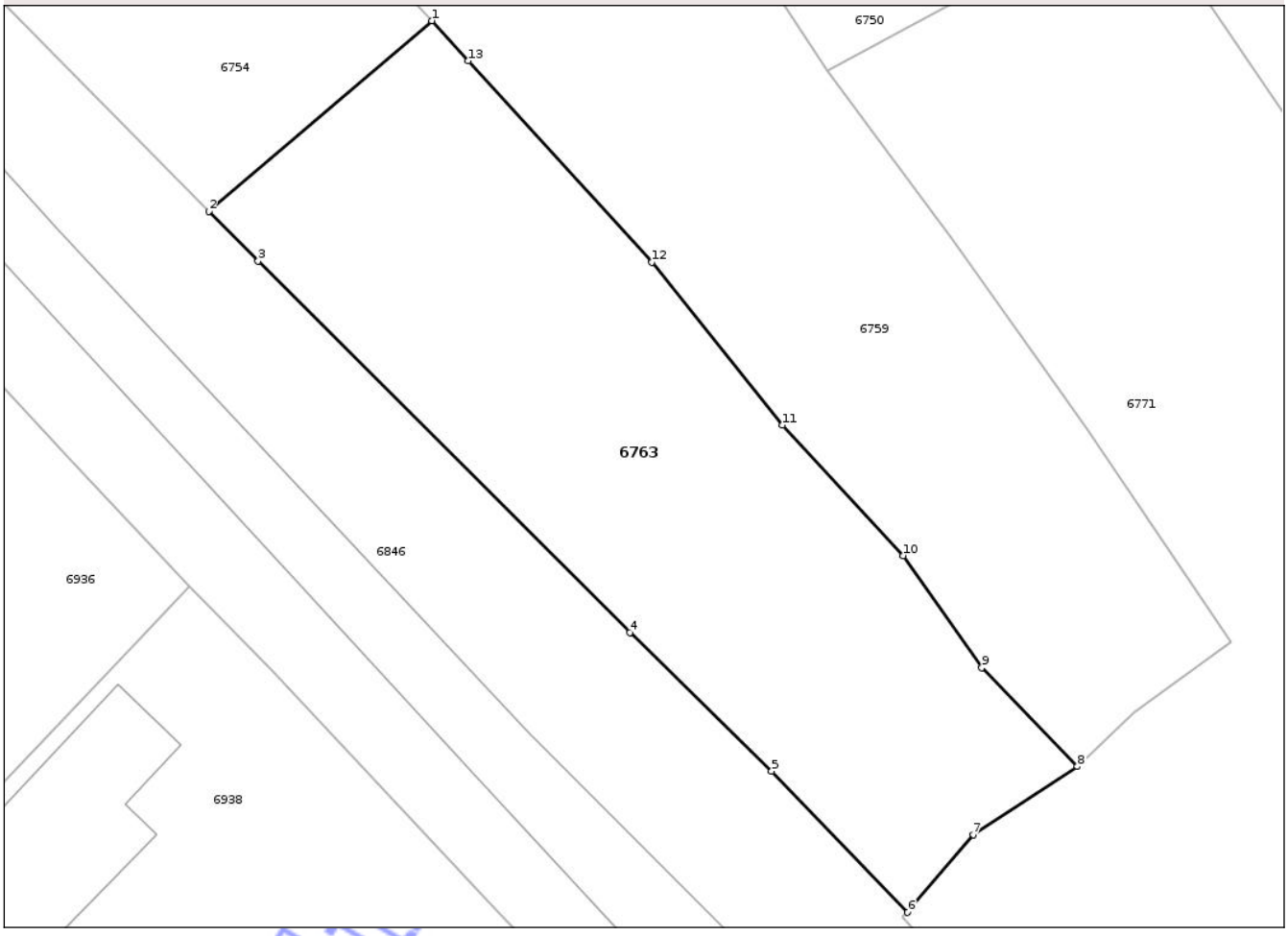

Date referitoare la teren

Crt	Categorie folosinţă	Intra vilan	Suprafaţa (mp)	Tarla	Parcelă	Nr. topo	Observaţii / Referinţe
1	arabil	DA	545	-	-	-	

Lungime Segmente
1) Valorile lungimilor segmentelor sunt obţinute din proiecţie în plan.

Punct început	X / Y	Punct sfârşit	X / Y	Lungime segment (** (m)
1	481.366,964 259.395,142	2	481.356,642 259.386,33	13.572
2	481.356,642 259.386,33	3	481.358,924 259.384,026	3.243
3	481.358,924 259.384,026	4	481.376,147 259.366,846	24.327
4	481.376,147 259.366,846	5	481.382,704 259.360,435	9.17
5	481.382,704 259.360,435	6	481.389,002 259.353,898	9.077

Document care conţine date cu caracter personal, protejat de prevederile Regulamentului (UE) nr. 679/2016 şi Legii 190/2018

Punct început	X / Y	Punct sfârşit	X / Y	Lungime segment (** (m)
6	481.389,002 259.353,898	7	481.392,038 259.357,495	4.707
7	481.392,038 259.357,495	8	481.396,866 259.360,649	5.767
8	481.396,866 259.360,649	9	481.392,435 259.365,215	6.363
9	481.392,435 259.365,215	10	481.388,8 259.370,395	6.328
10	481.388,8 259.370,395	11	481.383,215 259.376,436	8.227
11	481.383,215 259.376,436	12	481.377,157 259.383,968	9.666
12	481.377,157 259.383,968	13	481.368,666 259.393,289	12.609
13	481.368,666 259.393,289	1	481.366,964 259.395,142	2.516

**** Lungimile segmentelor sunt determinate în planul de proiecţie Stereo 70 şi sunt rotunjite la 1 milimetru.**
***** Distanţa dintre puncte este formată din segmente cumulate ce sunt mai mici decât valoarea 1 milimetru.**

Neutilizabil in circuitul civil

DATE DESPRE IMOBILUL NR. 6962

Oficiul de Cadastru şi Publicitate Imobiliară TELEORMAN
Biroul de Cadastru şi Publicitate Imobiliară Alexandria

A. Partea I. Descrierea imobilului

TEREN Necunoscut

Adresa: Loc. Lunca, Str Marginea, Nr. 33, Jud. Teleorman

Nr. Crt	Nr cadastral Nr. topografic	Suprafaţa* (mp)	Observaţii / Referinţe
A1		5.000	Sector cadastral:12 Teren neimprejmuit;

Construcţii

Crt	Nr cadastral Nr. topografic	Adresa	Observaţii / Referinţe
A1.1		Loc. Lunca, Str Marginea, Nr. 33, Jud. Teleorman	Nr. niveluri:1; S. construita la sol:63 mp; S. construita desfasurata:63 mp;
A1.2		Loc. Lunca, Str Marginea, Nr. 33, Jud. Teleorman	Nr. niveluri:1; S. construita la sol:79 mp; S. construita desfasurata:79 mp;

B. Partea II. Proprietari şi acte

Inscrieri privitoare la dreptul de proprietate şi alte drepturi reale		Referinţe
/		
Act Notarial nr. Act de partaj voluntar 409, din 09/03/2012 emis de NP RADU MARIAN;		
B1	Intabulare, drept de PROPRIETATE, dobandit prin Conventie, cota actuala 1/1, cota initiala 1/1	A1, A1.1, A1.2
	1) **ROBITU GEANINA-GABRIELA**	

C. Partea III. SARCINI .

Inscrieri privind dezmembramintele dreptului de proprietate, drepturi reale de garanţie şi sarcini	Referinţe
NU SUNT	

Neutilizabil în circuitul civil

Anexa Nr. 1 La Partea I

Teren

Nr cadastral	Suprafaţa (mp)*	Observaţii / Referinţe
	5.000	

* Suprafaţa este determinată in planul de proiecţie Stereo 70.

DETALII LINIARE IMOBIL

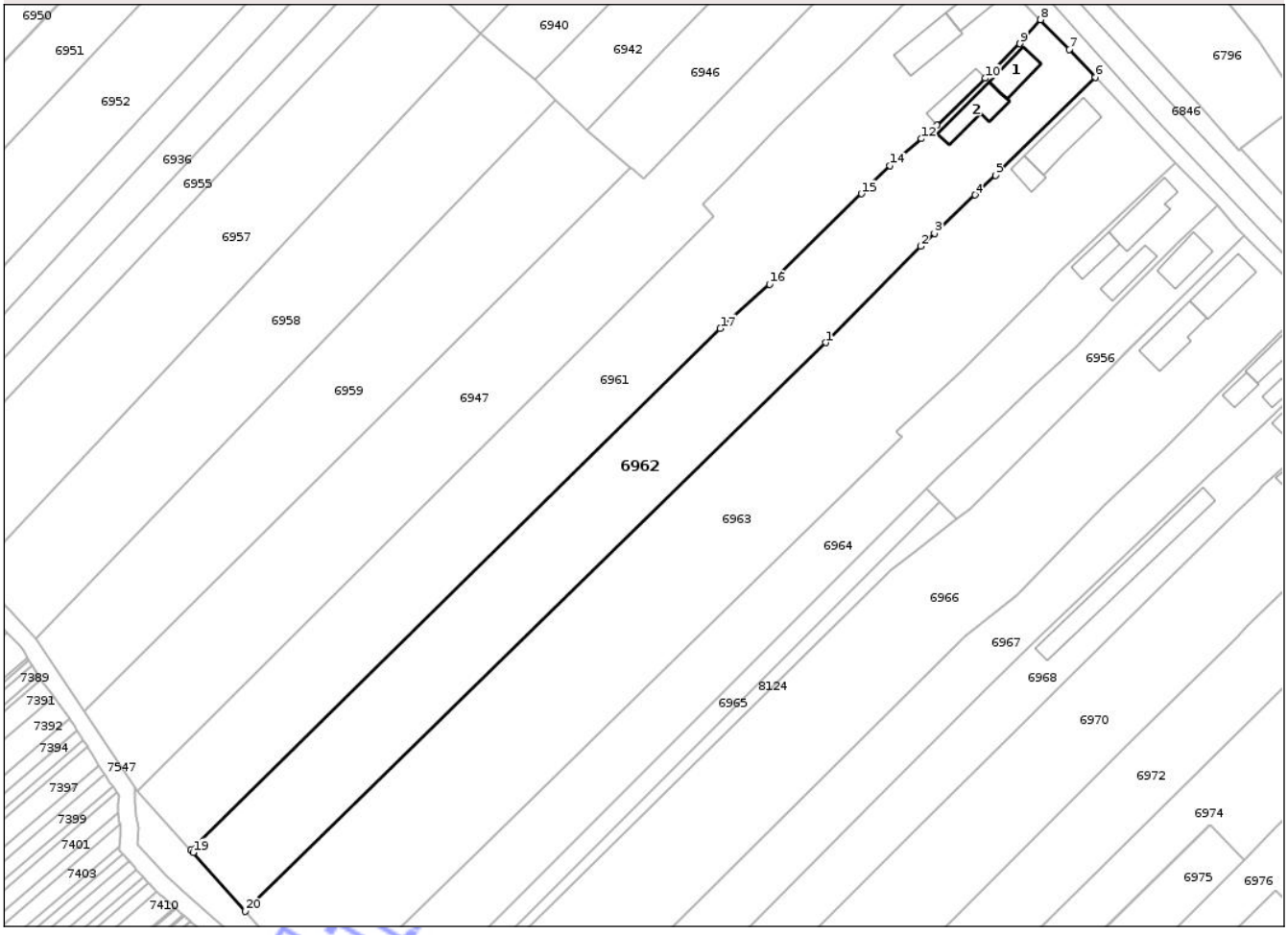

Date referitoare la teren

Crt	Categorie folosinţă	Intra vilan	Suprafaţa (mp)	Tarla	Parcelă	Nr. topo	Observaţii / Referinţe
1	curti constructii	DA	987	25	2167,2168,2169	-	
2	arabil	DA	602	25	2167,2168,2169	-	
3	arabil	NU	3.411	25	2167,2168,2169	-	

Date referitoare la construcţii

Crt	Număr	Destinaţie construcţie	Supraf. (mp)	Situaţie juridică	Observaţii / Referinţe
A1.1		constructii de locuinte	63	Cu acte	Nr. niveluri:1; S. construita la sol:63 mp; S. construita desfasurata:63 mp;
A1.2		constructii anexa	79	Cu acte	Nr. niveluri:1; S. construita la sol:79 mp; S. construita desfasurata:79 mp;

Lungime Segmente

1) Valorile lungimilor segmentelor sunt obţinute din proiecţie în plan.

Punct început	X / Y	Punct sfârşit	X / Y	Lungime segment (** (m)
1	481.390,106 259.208,437	2	481.411,759 259.230,335	30.796

Document care conţine date cu caracter personal, protejat de prevederile Regulamentului (UE) nr. 679/2016 şi Legii 190/2018

Punct început	X / Y	Punct sfârşit	X / Y	Lungime segment (** (m)
2	481.411,759 259.230,335	3	481.414,856 259.233,262	4.262
3	481.414,856 259.233,262	4	481.424,048 259.241,949	12.647
4	481.424,048 259.241,949	5	481.428,737 259.246,381	6.452
5	481.428,737 259.246,381	6	481.451,412 259.268,659	31.788
6	481.451,412 259.268,659	7	481.445,43 259.274,939	8.673
7	481.445,43 259.274,939	8	481.438,946 259.281,714	9.378
8	481.438,946 259.281,714	9	481.434,283 259.276,278	7.162
9	481.434,283 259.276,278	10	481.426,338 259.268,474	11.137
10	481.426,338 259.268,474	11	481.415,452 259.257,775	15.264
11	481.415,452 259.257,775	12	481.411,896 259.254,726	4.684
12	481.411,896 259.254,726	13	481.407,043 259.250,566	6.392
13	481.407,043 259.250,566	14	481.404,713 259.248,569	3.069
14	481.404,713 259.248,569	15	481.398,243 259.242,215	9.068
15	481.398,243 259.242,215	16	481.377,345 259.221,691	29.291
16	481.377,345 259.221,691	17	481.366,148 259.211,668	15.028
17	481.366,148 259.211,668	18	481.245,857 259.093,294	168.768
18	481.245,857 259.093,294	19	481.246,374 259.092,72	0.773
19	481.246,374 259.092,72	20	481.258,26 259.079,396	17.855
20	481.258,26 259.079,396	1	481.390,106 259.208,437	184.486

**** Lungimile segmentelor sunt determinate în planul de proiecţie Stereo 70 şi sunt rotunjite la 1 milimetru.**
***** Distanţa dintre puncte este formată din segmente cumulate ce sunt mai mici decât valoarea 1 milimetru.**

Neutilizabil în circuitul civil

DATE DESPRE IMOBILUL NR. 7201

Oficiul de Cadastru şi Publicitate Imobiliară TELEORMAN
Biroul de Cadastru şi Publicitate Imobiliară Alexandria

A. Partea I. Descrierea imobilului

TEREN Extravilan

Adresa: Jud. Teleorman

Nr. Crt	Nr cadastral Nr. topografic	Suprafaţa* (mp)	Observaţii / Referinţe
A1		1.500	Sector cadastral:15 Teren neimprejmuit;

B. Partea II. Proprietari şi acte

Inscrieri privitoare la dreptul de proprietate şi alte drepturi reale		Referinţe
/		
Act Administrativ nr. 4200391, din 10/01/1996 emis de CJSDPT Teleorman;		
B1	Intabulare, drept de PROPRIETATE, dobandit prin Reconstituire, cota actuala 1/1, cota initiala 1/1	A1
	1) **CIUCIUMIŞ MARIA**	

C. Partea III. SARCINI .

Inscrieri privind dezmembramintele dreptului de proprietate, drepturi reale de garanţie şi sarcini	Referinţe
NU SUNT	

Neutilizabil în circuitul civil

Anexa Nr. 1 La Partea I

Teren

Nr cadastral	Suprafaţa (mp)*	Observaţii / Referinţe
	1.500	

* Suprafaţa este determinată in planul de proiecţie Stereo 70.

DETALII LINIARE IMOBIL

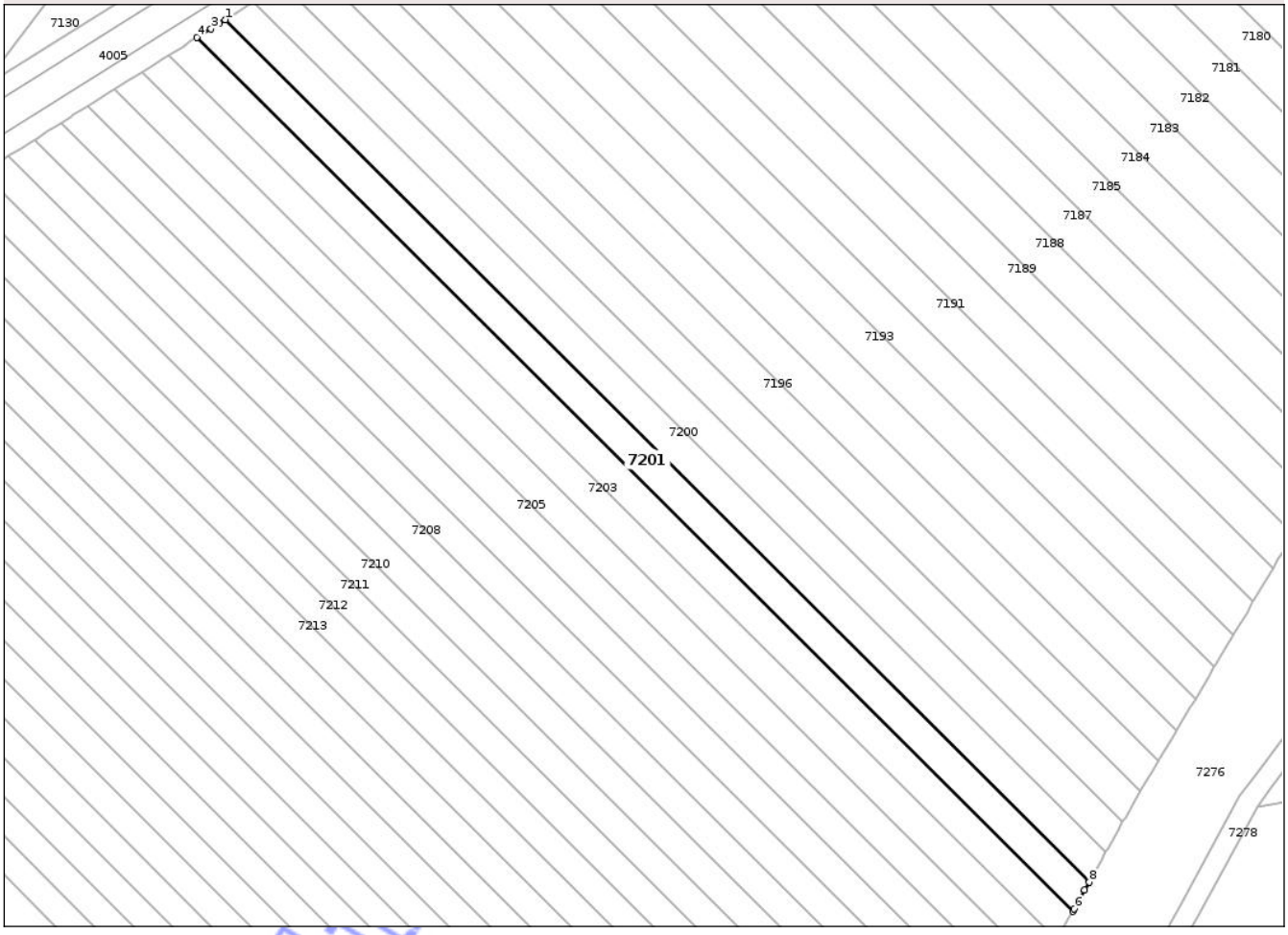

Date referitoare la teren

Crt	Categorie folosinţă	Intra vilan	Suprafaţa (mp)	Tarla	Parcelă	Nr. topo	Observaţii / Referinţe
1	arabil	NU	1.500	56/A	45	-	

Lungime Segmente
1) Valorile lungimilor segmentelor sunt obţinute din proiecţie în plan.

Punct început	X / Y	Punct sfârşit	X / Y	Lungime segment (** (m)
1	480.395,446 259.303,516	2	480.394,278 259.302,783	1.379
2	480.394,278 259.302,783	3	480.392,699 259.301,792	1.864
3	480.392,699 259.301,792	4	480.389,973 259.300,081	3.217
4	480.389,973 259.300,081	5	480.559,872 259.130,745	239.876
5	480.559,872 259.130,745	6	480.560,172 259.131,282	0.615

Document care conţine date cu caracter personal, protejat de prevederile Regulamentului (UE) nr. 679/2016 şi Legii 190/2018

Punct început	X / Y	Punct sfârşit	X / Y	Lungime segment (** (m)
6	480.560,172 259.131,282	7	480.562,192 259.134,892	4.137
7	480.562,192 259.134,892	8	480.563,064 259.136,451	1.787
8	480.563,064 259.136,451	1	480.395,446 259.303,516	236.657

** Lungimile segmentelor sunt determinate în planul de proiecţie Stereo 70 şi sunt rotunjite la 1 milimetru.
*** Distanţa dintre puncte este formată din segmente cumulate ce sunt mai mici decât valoarea 1 milimetru.

Neutilizabil in circuitul civil

DATE DESPRE IMOBILUL NR. 6939

Oficiul de Cadastru şi Publicitate Imobiliară TELEORMAN
Biroul de Cadastru şi Publicitate Imobiliară Alexandria

A. Partea I. Descrierea imobilului

TEREN Intravilan

Adresa: Loc. Lunca, Cvartal 26, 2209, 2210, Str Marginea, Nr. 61, Jud. Teleorman

Nr. Crt	Nr cadastral Nr. topografic	Suprafaţa* (mp)	Observaţii / Referinţe
A1	20222	Din acte: 4.000 Masurata: 4.367	Sector cadastral:12 Teren neimprejmuit;

Construcţii

Crt	Nr cadastral Nr. topografic	Adresa	Observaţii / Referinţe
A1.1	20222-C1	Loc. Lunca, Cvartal 26, 2209, 2210, Str Marginea, Nr. 61, Jud. Teleorman	Nr. niveluri:1; S. construita la sol:100 mp; S. construita desfasurata:100 mp; LOCUINTA
A1.2	20222-C2	Loc. Lunca, Cvartal 26, 2209, 2210, Str Marginea, Nr. 61, Jud. Teleorman	Nr. niveluri:1; S. construita la sol:49 mp; S. construita desfasurata:49 mp; ANEXA

B. Partea II. Proprietari şi acte

Inscrieri privitoare la dreptul de proprietate şi alte drepturi reale		Referinţe
5933 / 19/02/2015		
Act Administrativ nr. Titlu de proprietate nr.4200011, din 20/12/1994 emis de CJSDPT Teleorman (Act de partaj voluntar aut.nr.nr. 3777/12-05-2005 emis de BNP PICU PAUN; Certificat de mostenitor nr. 92/03-12-2014 emis de BNP PATRISOR MARTA;);		
B3	Intabulare, drept de PROPRIETATEcu titlu de mostenire, bun propriu, dobandit prin Construire, cota actuala 1/2, cota initiala 1/2	A1.1, A1.2
	1) **LITA ALIN FANICA**	
57356 / 12/12/2016		
Act Notarial nr. Act de partaj voluntar aut. nr. 1166, din 12/12/2016 emis de Notar Public Petrisor Marta Florica;		
B4	Intabulare, drept de PROPRIETATE, cu titlul de partaj bun propriu, dobandit prin Iesire Din Indiviziune, cota actuala 1/1, cota initiala 1/1	A1
	1) **LITA ALIN FANICA**	
B5	Intabulare, drept de PROPRIETATE, cu titlul de partaj, bun propriu, dobandit prin Iesire Din Indiviziune, cota actuala 1/2, cota initiala 1/2	A1.1, A1.2
	1) **LITA ALIN FANICA**	

C. Partea III. SARCINI .

Inscrieri privind dezmembramintele dreptului de proprietate, drepturi reale de garanţie şi sarcini	Referinţe
NU SUNT	

Neautorizat în circuitul civil

Anexa Nr. 1 La Partea I

Teren

Nr cadastral	Suprafaţa (mp)*	Observaţii / Referinţe
20222	Din acte: 4.000 Masurata: 4.367	

* Suprafaţa este determinată in planul de proiecţie Stereo 70.

DETALII LINIARE IMOBIL

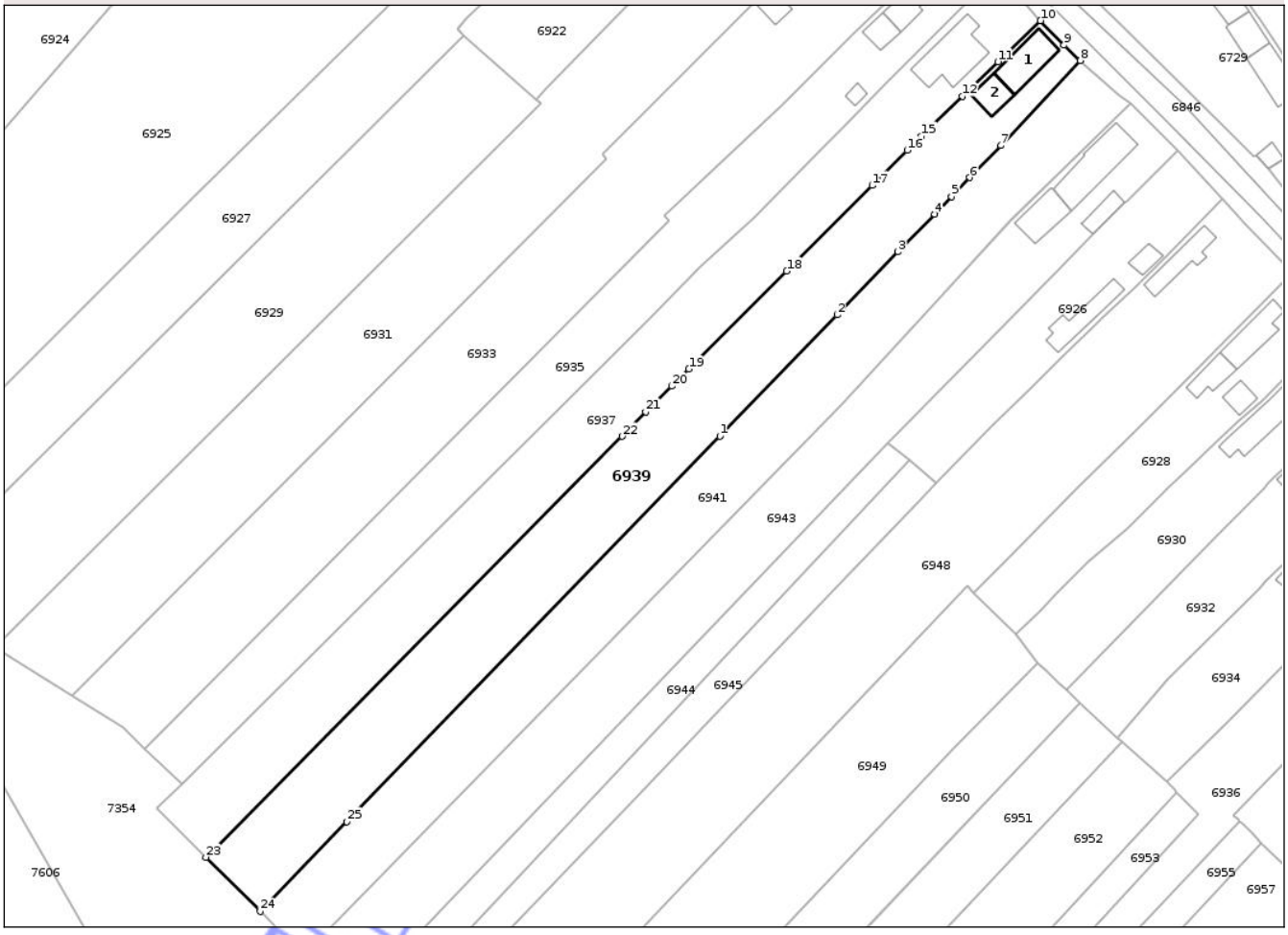

Date referitoare la teren

Crt	Categorie folosinţă	Intra vilan	Suprafaţa (mp)	Tarla	Parcelă	Nr. topo	Observaţii / Referinţe
1	curti constructii	DA	605	26	2209, 2210	-	
2	vie	DA	585	26	2209, 2210	-	
3	livada	DA	603	26	2209, 2210	-	
4	arabil	DA	2.574	26	2209, 2210	-	

Date referitoare la construcţii

Crt	Număr	Destinaţie construcţie	Supraf. (mp)	Situaţie juridică	Observaţii / Referinţe
A1.1	20222-C1	constructii de locuinte	100	Cu acte	Nr. niveluri:1; S. construita la sol:100 mp; S. construita desfasurata:100 mp; LOCUINTA
A1.2	20222-C2	constructii anexa	49	Cu acte	Nr. niveluri:1; S. construita la sol:49 mp; S. construita desfasurata:49 mp; ANEXA

Lungime Segmente

1) Valorile lungimilor segmentelor sunt obţinute din proiecţie în plan.

Punct început	X / Y	Punct sfârşit	X / Y	Lungime segment (** (m)

Punct început	X / Y	Punct sfârşit	X / Y	Lungime segment (** (m)

Document care conţine date cu caracter personal, protejat de prevederile Regulamentului (UE) nr. 679/2016 şi Legii 190/2018

Punct început	X / Y	Punct sfârşit	X / Y	Lungime segment (** (m)
1	481.171,048 259.387,451	2	481.198,167 259.415,48	39.001
3	481.212,216 259.430,065	4	481.220,678 259.438,764	12.136
5	481.224,6 259.442,827	6	481.228,832 259.447,212	6.094
7	481.235,981 259.454,619	8	481.254,389 259.474,243	26.906
9	481.250,614 259.477,815	10	481.245,177 259.483,465	7.841
11	481.235,282 259.473,961	12	481.227,126 259.466,028	11.378
13	481.219,562 259.458,719	14	481.218,705 259.457,86	1.214
15	481.217,655 259.456,808	16	481.214,375 259.453,519	4.644
17	481.206,268 259.445,392	18	481.186,473 259.425,596	27.995
19	481.163,86 259.402,97	20	481.159,887 259.399,012	5.608
21	481.153,905 259.393,053	22	481.148,468 259.387,392	7.849
23	481.052,197 259.290,103	24	481.064,769 259.277,608	17.725
25	481.084,739 259.298,382	1	481.171,048 259.387,451	124.027

Punct început	X / Y	Punct sfârşit	X / Y	Lungime segment (** (m)
2	481.198,167 259.415,48	3	481.212,216 259.430,065	20.251
4	481.220,678 259.438,764	5	481.224,6 259.442,827	5.647
6	481.228,832 259.447,212	7	481.235,981 259.454,619	10.295
8	481.254,389 259.474,243	9	481.250,614 259.477,815	5.197
10	481.245,177 259.483,465	11	481.235,282 259.473,961	13.72
12	481.227,126 259.466,028	13	481.219,562 259.458,719	10.518
14	481.218,705 259.457,86	15	481.217,655 259.456,808	1.486
16	481.214,375 259.453,519	17	481.206,268 259.445,392	11.48
18	481.186,473 259.425,596	19	481.163,86 259.402,97	31.989
20	481.159,887 259.399,012	21	481.153,905 259.393,053	8.444
22	481.148,468 259.387,392	23	481.052,197 259.290,103	136.869
24	481.064,769 259.277,608	25	481.084,739 259.298,382	28.816

**** Lungimile segmentelor sunt determinate în planul de proiecţie Stereo 70 şi sunt rotunjite la 1 milimetru.**
***** Distanţa dintre puncte este formată din segmente cumulate ce sunt mai mici decât valoarea 1 milimetru.**

Neutilizabil în circuitul civil

DATE DESPRE IMOBILUL NR. 7359

Oficiul de Cadastru şi Publicitate Imobiliară TELEORMAN
Biroul de Cadastru şi Publicitate Imobiliară Alexandria

A. Partea I. Descrierea imobilului

TEREN Extravilan

Adresa: Jud. Teleorman

Nr. Crt	Nr cadastral Nr. topografic	Suprafaţa* (mp)	Observaţii / Referinţe
A1		1.000	Sector cadastral:17 Teren neimprejmuit;

B. Partea II. Proprietari şi acte

Inscrieri privitoare la dreptul de proprietate şi alte drepturi reale		Referinţe
/		
Act Notarial nr. Act de partaj voluntar 669, din 20/05/2011 emis de NP PAUN PICU;		
B1	Intabulare, drept de PROPRIETATE, dobandit prin Conventie, cota actuala 1/1, cota initiala 1/1	A1
	1) **COJOCARU ALEXANDRA**	

C. Partea III. SARCINI .

Inscrieri privind dezmembramintele dreptului de proprietate, drepturi reale de garanţie şi sarcini	Referinţe
NU SUNT	

Neutilizabil în circuitul civil

Anexa Nr. 1 La Partea I

Teren

Nr cadastral	Suprafaţa (mp)*	Observaţii / Referinţe
	1.000	

* Suprafaţa este determinată in planul de proiecţie Stereo 70.

DETALII LINIARE IMOBIL



Date referitoare la teren

Crt	Categorie folosinţă	Intra vilan	Suprafaţa (mp)	Tarla	Parcelă	Nr. topo	Observaţii / Referinţe
1	arabil	NU	1.000	58	2	-	

Lungime Segmente
1) Valorile lungimilor segmentelor sunt obţinute din proiecţie în plan.

Punct început	X / Y	Punct sfârşit	X / Y	Lungime segment (** (m)
1	480.847,041 258.938,815	2	480.847,538 258.937,227	1.663
2	480.847,538 258.937,227	3	480.848,083 258.936,409	0.984
3	480.848,083 258.936,409	4	481.151,688 259.195,753	399.294
4	481.151,688 259.195,753	5	481.150,348 259.197,155	1.94
5	481.150,348 259.197,155	6	481.149,954 259.197,568	0.571

Document care conţine date cu caracter personal, protejat de prevederile Regulamentului (UE) nr. 679/2016 şi Legii 190/2018

Punct început	X / Y	Punct sfârşit	X / Y	Lungime segment (** (m)
6	481.149,954 259.197,568	1	480.847,041 258.938,815	398.384

** Lungimile segmentelor sunt determinate în planul de proiecţie Stereo 70 şi sunt rotunjite la 1 milimetru.
*** Distanţa dintre puncte este formată din segmente cumulate ce sunt mai mici decât valoarea 1 milimetru.

Neutilizabil in circuitul civil

DATE DESPRE IMOBILUL NR. 7234

Oficiul de Cadastru şi Publicitate Imobiliară TELEORMAN
Biroul de Cadastru şi Publicitate Imobiliară Alexandria

A. Partea I. Descrierea imobilului

TEREN Extravilan

Adresa: Jud. Teleorman

Nr. Crt	Nr cadastral Nr. topografic	Suprafaţa* (mp)	Observaţii / Referinţe
A1		1.500	Sector cadastral:15 Teren neimprejmuit;

B. Partea II. Proprietari şi acte

Inscrieri privitoare la dreptul de proprietate şi alte drepturi reale		Referinţe
/		
Act Notarial nr. Act de partaj voluntar 2482, din 02/12/2013 emis de NP RADU MARIAN;		
B1	Intabulare, drept de PROPRIETATE, dobandit prin Conventie, cota actuala 1/1, cota initiala 1/1	A1
	1) **IAGARU MIHAIL**	

C. Partea III. SARCINI .

Inscrieri privind dezmembramintele dreptului de proprietate, drepturi reale de garanţie şi sarcini	Referinţe
NU SUNT	

Neutilizabil în circuitul civil

Anexa Nr. 1 La Partea I

Teren

Nr cadastral	Suprafaţa (mp)*	Observaţii / Referinţe
	1.500	

* Suprafaţa este determinată in planul de proiecţie Stereo 70.

DETALII LINIARE IMOBIL

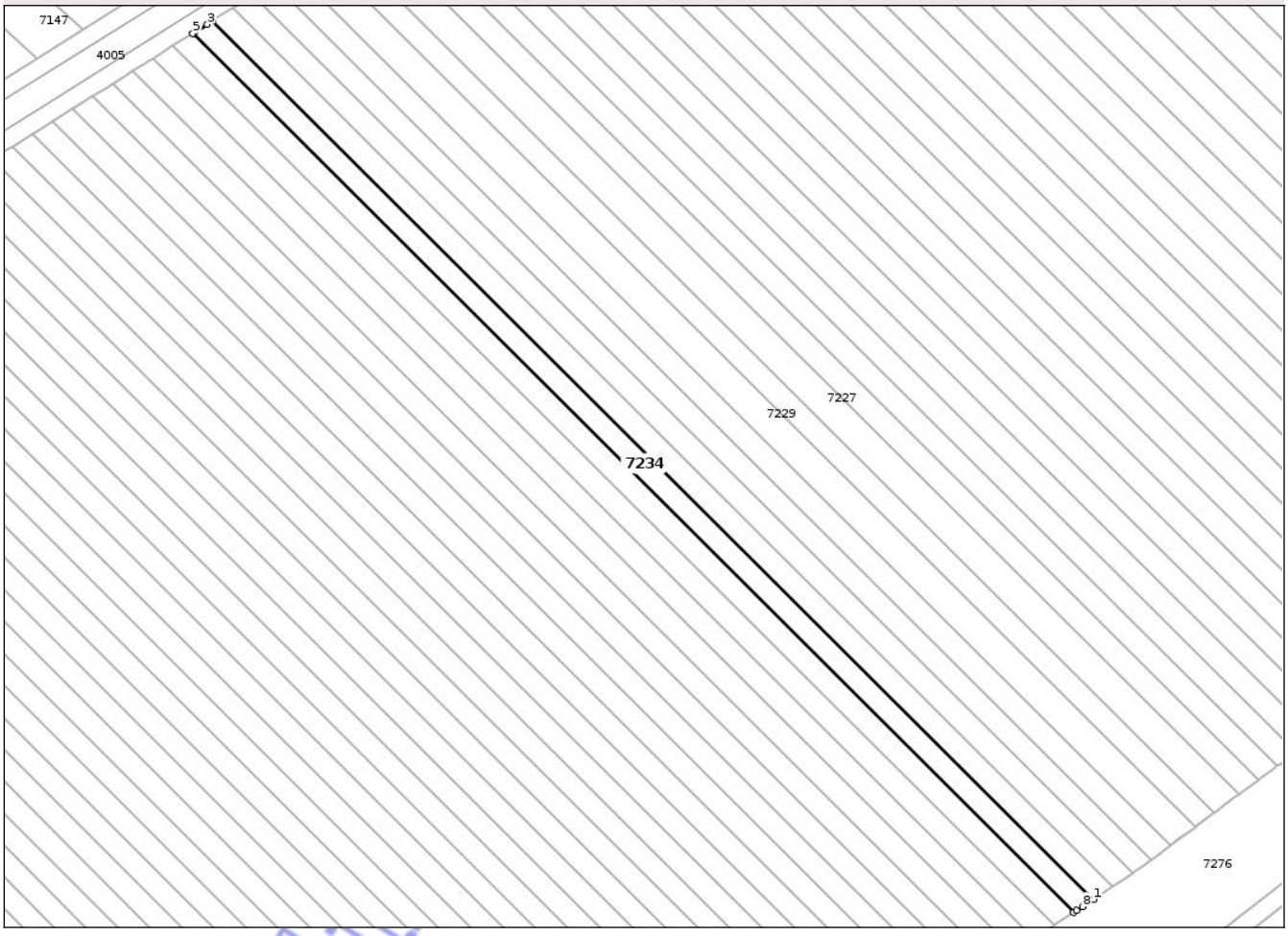

Date referitoare la teren

Crt	Categorie folosinţă	Intra vilan	Suprafaţa (mp)	Tarla	Parcelă	Nr. topo	Observaţii / Referinţe
1	arabil	NU	1.500	56A	80	-	In act T56, P47

Lungime Segmente
1) Valorile lungimilor segmentelor sunt obţinute din proiecţie în plan.

Punct început	X / Y	Punct sfârşit	X / Y	Lungime segment (** (m)
1	480.433,177 259.000,118	2	480.231,815 259.200,814	284.298
2	480.231,815 259.200,814	3	480.230,535 259.200,01	1.511
3	480.230,535 259.200,01	4	480.227,768 259.198,274	3.267
4	480.227,768 259.198,274	5	480.227,23 259.197,936	0.635
5	480.227,23 259.197,936	6	480.428,677 258.997,155	284.418

Document care conţine date cu caracter personal, protejat de prevederile Regulamentului (UE) nr. 679/2016 şi Legii 190/2018

Punct început	X / Y	Punct sfârşit	X / Y	Lungime segment (** (m)
6	480.428,677 258.997,155	7	480.429,389 258.997,624	0.852
7	480.429,389 258.997,624	8	480.430,675 258.998,47	1.54
8	480.430,675 258.998,47	1	480.433,177 259.000,118	2.995

**** Lungimile segmentelor sunt determinate în planul de proiecţie Stereo 70 şi sunt rotunjite la 1 milimetru.**
***** Distanţa dintre puncte este formată din segmente cumulate ce sunt mai mici decât valoarea 1 milimetru.**

Neutilizabil in circuitul civil

DATE DESPRE IMOBILUL NR. 7185

Oficiul de Cadastru şi Publicitate Imobiliară TELEORMAN
Biroul de Cadastru şi Publicitate Imobiliară Alexandria

A. Partea I. Descrierea imobilului

TEREN Extravilan

Adresa: Jud. Teleorman, T56A, P29

Nr. Crt	Nr cadastral Nr. topografic	Suprafaţa* (mp)	Observaţii / Referinţe
A1	21777	1.500	Sector cadastral:15 Teren neimprejmuit;

B. Partea II. Proprietari şi acte

Inscrieri privitoare la dreptul de proprietate şi alte drepturi reale		Referinţe
62908 / 21/07/2023		
Act Notarial nr. Contract de vanzare aut.nr.1238, din 21/07/2023 emis de Radu Marian;		
B2	Intabulare, drept de PROPRIETATEcu titlul de drept cumparare,bun comun, dobandit prin Conventie, cota actuala 1/1, cota initiala 1/1	A1
	1) **DINU ALEXANDRU** 2) **DINU GHEORGHIŢA**	

C. Partea III. SARCINI .

Inscrieri privind dezmembramintele dreptului de proprietate, drepturi reale de garanţie şi sarcini	Referinţe
NU SUNT	

Neutilizabil în circuitul civil

Anexa Nr. 1 La Partea I

Teren

Nr cadastral	Suprafaţa (mp)*	Observaţii / Referinţe
21777	1.500	

* Suprafaţa este determinată in planul de proiecţie Stereo 70.

DETALII LINIARE IMOBIL

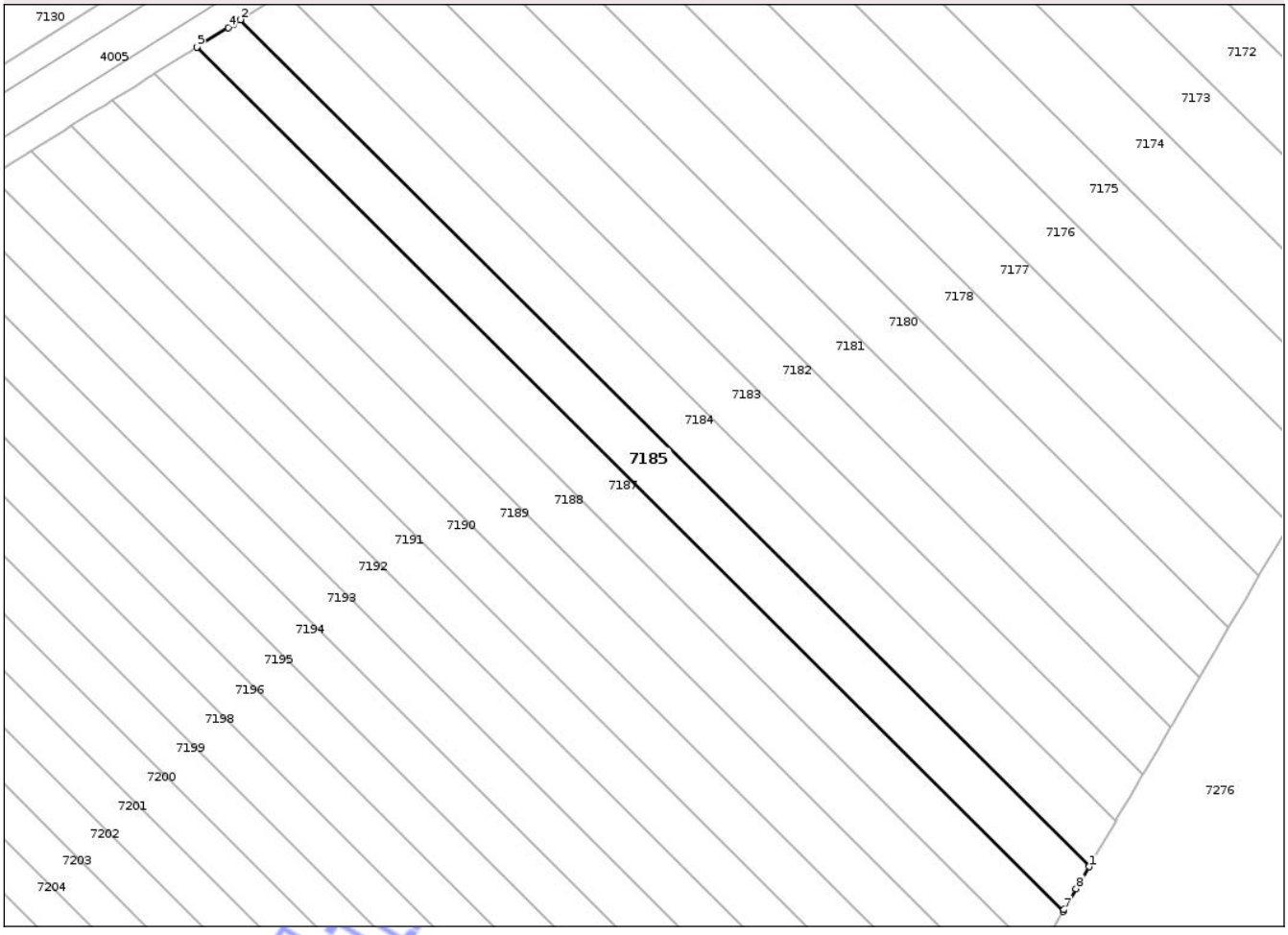

Date referitoare la teren

Crt	Categorie folosinţă	Intra vilan	Suprafaţa (mp)	Tarla	Parcelă	Nr. topo	Observaţii / Referinţe
1	arabil	NU	1.500	56A	29	-	

Lungime Segmente

1) Valorile lungimilor segmentelor sunt obţinute din proiecţie în plan.

Punct început	X / Y	Punct sfârşit	X / Y	Lungime segment (** (m)
1	480.614,915 259.224,337	2	480.481,367 259.357,444	188.554
2	480.481,367 259.357,444	3	480.480,283 259.356,764	1.279
3	480.480,283 259.356,764	4	480.479,44 259.356,235	0.995
4	480.479,44 259.356,235	5	480.474,522 259.353,148	5.807
5	480.474,522 259.353,148	6	480.610,811 259.217,31	192.423

Document care conţine date cu caracter personal, protejat de prevederile Regulamentului (UE) nr. 679/2016 şi Legii 190/2018

Punct început	X / Y	Punct sfârşit	X / Y	Lungime segment (** (m)
6	480.610,811 259.217,31	7	480.610,971 259.217,584	0.318
7	480.610,971 259.217,584	8	480.612,883 259.220,859	3.793
8	480.612,883 259.220,859	1	480.614,915 259.224,337	4.028

** Lungimile segmentelor sunt determinate în planul de proiecţie Stereo 70 şi sunt rotunjite la 1 milimetru.
*** Distanţa dintre puncte este formată din segmente cumulate ce sunt mai mici decât valoarea 1 milimetru.

Neutilizabil in circuitul civil

DATE DESPRE IMOBILUL NR. 7421

Oficiul de Cadastru şi Publicitate Imobiliară TELEORMAN
Biroul de Cadastru şi Publicitate Imobiliară Alexandria

A. Partea I. Descrierea imobilului

TEREN Extravilan

Adresa: Jud. Teleorman

Nr. Crt	Nr cadastral Nr. topografic	Suprafaţa* (mp)	Observaţii / Referinţe
A1		954	Sector cadastral:17 Teren neimprejmuit;

B. Partea II. Proprietari şi acte

Inscrieri privitoare la dreptul de proprietate şi alte drepturi reale		Referinţe
/		
Act Notarial nr. Act de partaj voluntar 495, din 19/03/2015 emis de NP RADU MARIAN;		
B1	Intabulare, drept de PROPRIETATE, dobandit prin Conventie, cota actuala 1/1, cota initiala 1/1	A1
	1) **MOHORA MARIN**	

C. Partea III. SARCINI .

Inscrieri privind dezmembramintele dreptului de proprietate, drepturi reale de garanţie şi sarcini	Referinţe
NU SUNT	

Neutilizabil în circuitul civil

Anexa Nr. 1 La Partea I

Teren

Nr cadastral	Suprafaţa (mp)*	Observaţii / Referinţe
	954	

* Suprafaţa este determinată in planul de proiecţie Stereo 70.

DETALII LINIARE IMOBIL

Date referitoare la teren

Crt	Categorie folosinţă	Intra vilan	Suprafaţa (mp)	Tarla	Parcelă	Nr. topo	Observaţii / Referinţe
1	arabil	NU	954	58	40	-	

Lungime Segmente
1) Valorile lungimilor segmentelor sunt obţinute din proiecţie în plan.

Punct început	X / Y	Punct sfârşit	X / Y	Lungime segment (** (m)
1	481.258,273 259.065,945	2	481.257,469 259.066,642	1.065
2	481.257,469 259.066,642	3	481.256,762 259.067,376	1.019
3	481.256,762 259.067,376	4	481.256,54 259.067,608	0.321
4	481.256,54 259.067,608	5	480.952,982 258.808,304	399.231
5	480.952,982 258.808,304	6	480.953,923 258.807,324	1.359

Document care conţine date cu caracter personal, protejat de prevederile Regulamentului (UE) nr. 679/2016 şi Legii 190/2018

Punct început	X / Y	Punct sfârşit	X / Y	Lungime segment (** (m)
6	480.953,923 258.807,324	7	480.954,371 258.806,857	0.647
7	480.954,371 258.806,857	8	480.954,641 258.806,577	0.389
8	480.954,641 258.806,577	1	481.258,273 259.065,945	399.33

** Lungimile segmentelor sunt determinate în planul de proiecţie Stereo 70 şi sunt rotunjite la 1 milimetru.
*** Distanţa dintre puncte este formată din segmente cumulate ce sunt mai mici decât valoarea 1 milimetru.

Neutilizabil in circuitul civil

DATE DESPRE IMOBILUL NR. 7284

Oficiul de Cadastru şi Publicitate Imobiliară TELEORMAN
Biroul de Cadastru şi Publicitate Imobiliară Alexandria

A. Partea I. Descrierea imobilului

TEREN Extravilan

Adresa: Jud. Teleorman

Nr. Crt	Nr cadastral Nr. topografic	Suprafaţa* (mp)	Observaţii / Referinţe
A1		2.100	Sector cadastral:15 Teren neimprejmuit;

B. Partea II. Proprietari şi acte

Inscrieri privitoare la dreptul de proprietate şi alte drepturi reale		Referinţe
/		
Act Administrativ nr. 4200327, din 30/11/1995 emis de CJSDPT Teleorman;		
B1	Intabulare, drept de PROPRIETATE, dobandit prin Reconstituire, cota actuala 1/1, cota initiala 1/1	A1
	1) **PURCEA MARIA** 2) **ROBITU IOANA** 3) **PURCEA FLOAREA** 4) **VLADU OPRIŢA**	

C. Partea III. SARCINI .

Inscrieri privind dezmembramintele dreptului de proprietate, drepturi reale de garanţie şi sarcini	Referinţe
NU SUNT	

Neutilizabil în circuitul civil

Anexa Nr. 1 La Partea I

Teren

Nr cadastral	Suprafaţa (mp)*	Observaţii / Referinţe
	2.100	

* Suprafaţa este determinată in planul de proiecţie Stereo 70.

DETALII LINIARE IMOBIL

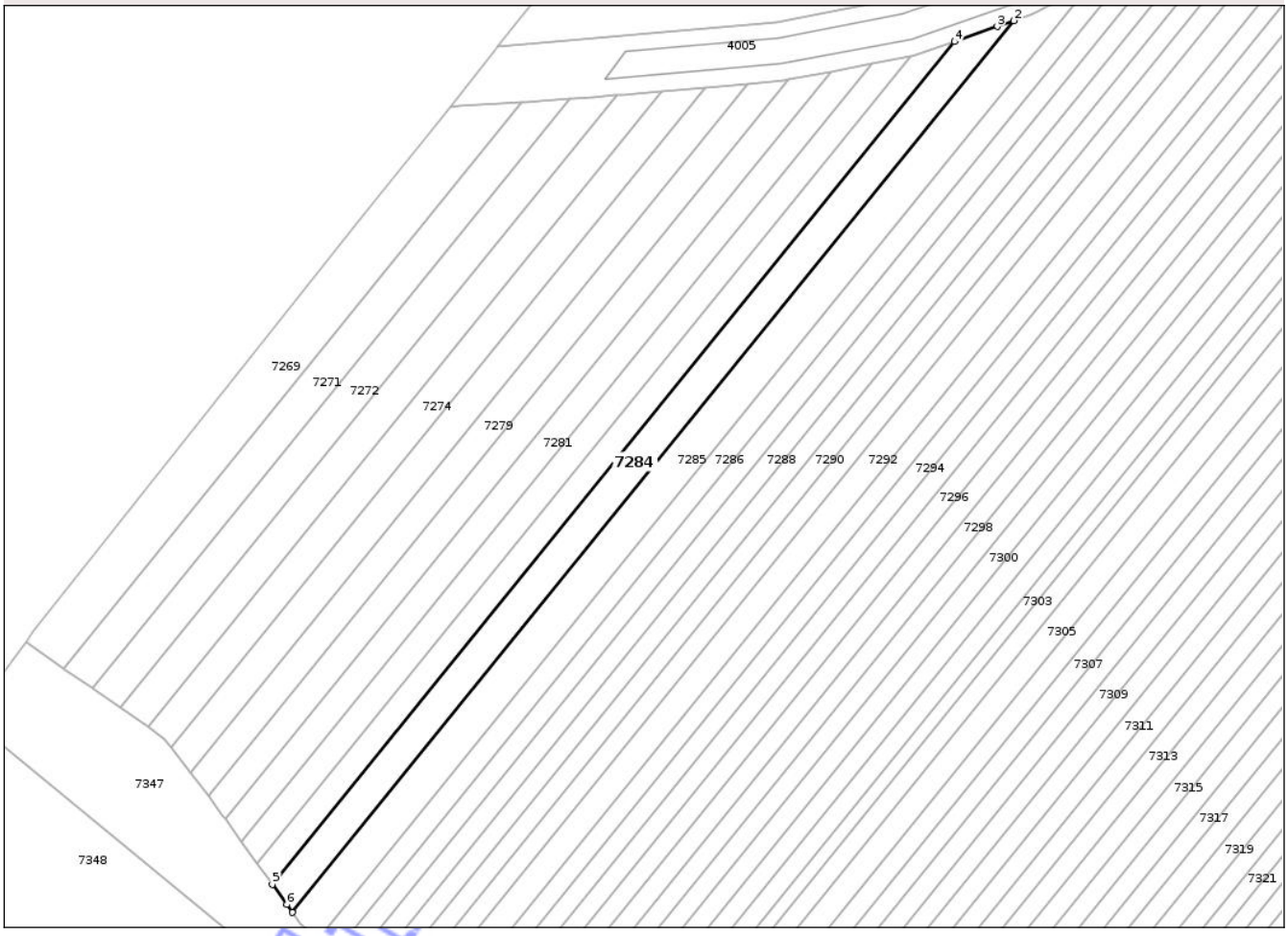

Date referitoare la teren

Crt	Categorie folosinţă	Intra vilan	Suprafaţa (mp)	Tarla	Parcelă	Nr. topo	Observaţii / Referinţe
1	arabil	NU	2.100	56B	12	-	

Lungime Segmente

1) Valorile lungimilor segmentelor sunt obţinute din proiecţie în plan.

Punct început	X / Y	Punct sfârşit	X / Y	Lungime segment (** (m)
1	479.810,83 258.835,674	2	479.983,309 259.048,523	273.959
2	479.983,309 259.048,523	3	479.979,334 259.047,124	4.213
3	479.979,334 259.047,124	4	479.969,117 259.043,527	10.832
4	479.969,117 259.043,527	5	479.806,069 258.842,317	258.979
5	479.806,069 258.842,317	6	479.809,497 258.837,535	5.884

Document care conţine date cu caracter personal, protejat de prevederile Regulamentului (UE) nr. 679/2016 şi Legii 190/2018

Punct început	X / Y	Punct sfârşit	X / Y	Lungime segment (** (m)
6	479.809,497 258.837,535	1	479.810,83 258.835,674	2.289

**** Lungimile segmentelor sunt determinate în planul de proiecţie Stereo 70 şi sunt rotunjite la 1 milimetru.**
***** Distanţa dintre puncte este formată din segmente cumulate ce sunt mai mici decât valoarea 1 milimetru.**

Neutilizabil in circuitul civil

DATE DESPRE IMOBILUL NR. 6843

Oficiul de Cadastru şi Publicitate Imobiliară TELEORMAN
Biroul de Cadastru şi Publicitate Imobiliară Alexandria

A. Partea I. Descrierea imobilului

TEREN Intravilan

Adresa: Loc. Lunca, Str Manica, Nr. 9, Jud. Teleorman

Nr. Crt	Nr cadastral Nr. topografic	Suprafaţa* (mp)	Observaţii / Referinţe
A1		Din acte: 2.307 Masurata: 920	Sector cadastral:11 Teren neimprejmuit; Restul de suprafata se afla la ID 6847

Construcţii

Crt	Nr cadastral Nr. topografic	Adresa	Observaţii / Referinţe
A1.1		Loc. Lunca, Str Manica, Nr. 9, Jud. Teleorman	Nr. niveluri:1; S. construita la sol:142 mp; S. construita desfasurata:142 mp;
A1.2		Loc. Lunca, Str Manica, Nr. 9, Jud. Teleorman	Nr. niveluri:1; S. construita la sol:16 mp; S. construita desfasurata:16 mp;

B. Partea II. Proprietari şi acte

Inscrieri privitoare la dreptul de proprietate şi alte drepturi reale		Referinţe
/		
Act Administrativ nr. 4200703, din 25/08/1999 emis de CJSDPT Teleorman;		
B1	Intabulare, drept de PROPRIETATE, dobandit prin Reconstituire, cota actuala 1/1, cota initiala 1/1	A1
	1) **MANEA GHEORGHE** 2) **MANEA AURELIA**	
Act Normativ nr. 7, din 13/03/1996 emis de PARLAMENTUL ROMANIEI;		
B2	Intabulare, drept de PROPRIETATE, dobandit prin Lege, cota actuala 1/1, cota initiala 1/1	A1.1, A1.2
	1) **MANEA GHEORGHE** 2) **MANEA AURELIA**, Lipsa CNP	

C. Partea III. SARCINI .

Inscrieri privind dezmembramintele dreptului de proprietate, drepturi reale de garanţie şi sarcini	Referinţe
NU SUNT	

Neutilizabil în circuitul civil

Anexa Nr. 1 La Partea I

Teren

Nr cadastral	Suprafaţa (mp)*	Observaţii / Referinţe
	Din acte: 2.307 Masurata: 920	Restul de suprafata se afla la ID 6847

* Suprafaţa este determinată in planul de proiecţie Stereo 70.

DETALII LINIARE IMOBIL

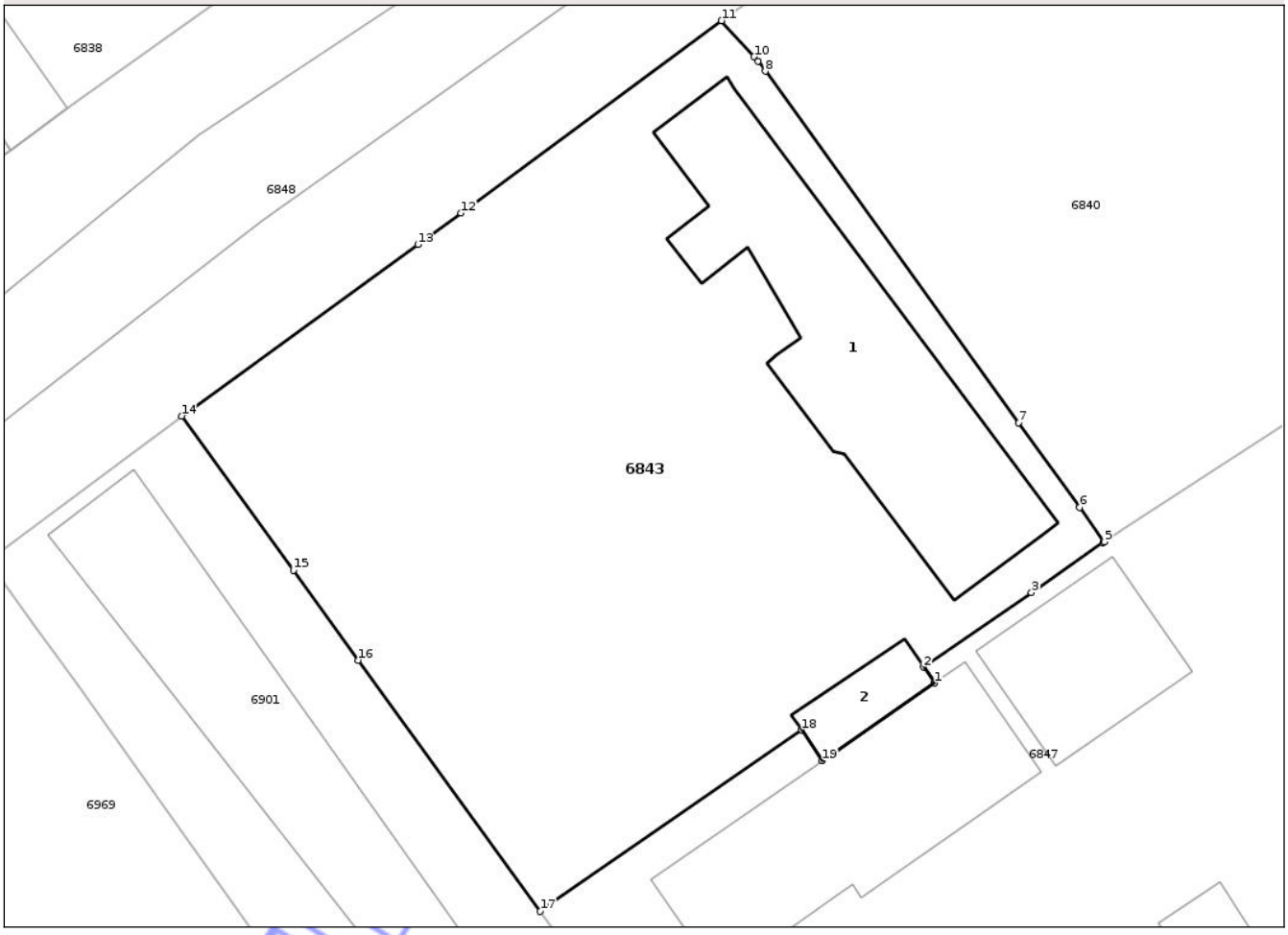

Date referitoare la teren

Crt	Categorie folosinţă	Intra vilan	Suprafaţa (mp)	Tarla	Parcelă	Nr. topo	Observaţii / Referinţe
1	curti constructii	DA	555	13	967,968,970, 971	-	
2	arabil	DA	365	13	967,968,970, 971	-	

Date referitoare la construcţii

Crt	Număr	Destinaţie construcţie	Supraf. (mp)	Situaţie juridică	Observaţii / Referinţe
A1.1		constructii de locuinte	142	Cu acte	Nr. niveluri:1; S. construita la sol:142 mp; S. construita desfasurata:142 mp;
A1.2		constructii anexa	16	Cu acte	Nr. niveluri:1; S. construita la sol:16 mp; S. construita desfasurata:16 mp;

Lungime Segmente

1) Valorile lungimilor segmentelor sunt obţinute din proiecţie în plan.

Punct început	X / Y	Punct sfârşit	X / Y	Lungime segment (**) (m)
1	481.768,598 259.076,588	2	481.768,101 259.077,322	0.886

Document care conţine date cu caracter personal, protejat de prevederile Regulamentului (UE) nr. 679/2016 şi Legii 190/2018

Punct început	X / Y	Punct sfârşit	X / Y	Lungime segment (** (m)
2	481.768,101 259.077,322	3	481.773,106 259.080,791	6.089
3	481.773,106 259.080,791	4	481.776,436 259.083,099	4.052
4	481.776,436 259.083,099	5	481.776,506 259.083,148	0.085
5	481.776,506 259.083,148	6	481.775,352 259.084,747	1.972
6	481.775,352 259.084,747	7	481.772,517 259.088,676	4.844
7	481.772,517 259.088,676	8	481.760,744 259.104,992	20.12
8	481.760,744 259.104,992	9	481.760,404 259.105,464	0.582
9	481.760,404 259.105,464	10	481.760,224 259.105,665	0.27
10	481.760,224 259.105,665	11	481.758,72 259.107,337	2.249
11	481.758,72 259.107,337	12	481.746,625 259.098,405	15.036
12	481.746,625 259.098,405	13	481.744,613 259.096,945	2.486
13	481.744,613 259.096,945	14	481.733,64 259.088,984	13.557
14	481.733,64 259.088,984	15	481.738,83 259.081,818	8.848
15	481.738,83 259.081,818	16	481.741,852 259.077,644	5.153
16	481.741,852 259.077,644	17	481.750,295 259.065,985	14.395
17	481.750,295 259.065,985	18	481.762,429 259.074,396	14.764
18	481.762,429 259.074,396	19	481.763,389 259.072,977	1.714
19	481.763,389 259.072,977	1	481.768,598 259.076,588	6.338

**** Lungimile segmentelor sunt determinate în planul de proiecţie Stereo 70 şi sunt rotunjite la 1 milimetru.**
***** Distanţa dintre puncte este formată din segmente cumulate ce sunt mai mici decât valoarea 1 milimetru.**

Neutilizabil în circuitul civil

DATE DESPRE IMOBILUL NR. 7414

Oficiul de Cadastru şi Publicitate Imobiliară TELEORMAN
Biroul de Cadastru şi Publicitate Imobiliară Alexandria

A. Partea I. Descrierea imobilului

TEREN Extravilan

Adresa: Jud. Teleorman

Nr. Crt	Nr cadastral Nr. topografic	Suprafaţa* (mp)	Observaţii / Referinţe
A1		748	Sector cadastral:17 Teren neimprejmuit;

B. Partea II. Proprietari şi acte

Inscrieri privitoare la dreptul de proprietate şi alte drepturi reale		Referinţe
/		
Act Administrativ nr. 4200855, din 04/10/2002 emis de CJSDPT Teleorman;		
B1	Intabulare, drept de PROPRIETATE, dobandit prin Reconstituire, cota actuala 1/1, cota initiala 1/1	A1
	1) **CHENA CONSTANTA** 2) **DOSPINA VIORICA** 3) **DUDEANU MARIN** 4) **DUDEANU PETRE**	

C. Partea III. SARCINI .

Inscrieri privind dezmembramintele dreptului de proprietate, drepturi reale de garanţie şi sarcini	Referinţe
NU SUNT	

Neutilizabil în circuitul civil

Anexa Nr. 1 La Partea I

Teren

Nr cadastral	Suprafaţa (mp)*	Observaţii / Referinţe
	748	

* Suprafaţa este determinată in planul de proiecţie Stereo 70.

DETALII LINIARE IMOBIL

Date referitoare la teren

Crt	Categorie folosinţă	Intra vilan	Suprafaţa (mp)	Tarla	Parcelă	Nr. topo	Observaţii / Referinţe
1	arabil	NU	748	58	33	-	

Lungime Segmente
1) Valorile lungimilor segmentelor sunt obţinute din proiecţie în plan.

Punct început	X / Y	Punct sfârşit	X / Y	Lungime segment (** (m)
1	480.941,772 258.819,983	2	480.942,992 258.818,712	1.762
2	480.942,992 258.818,712	3	480.943,076 258.818,625	0.121
3	480.943,076 258.818,625	4	481.245,754 259.077,178	398.075
4	481.245,754 259.077,178	5	481.245,663 259.077,258	0.122
5	481.245,663 259.077,258	6	481.245,126 259.077,734	0.717

Document care conţine date cu caracter personal, protejat de prevederile Regulamentului (UE) nr. 679/2016 şi Legii 190/2018

Punct început	X / Y	Punct sfârşit	X / Y	Lungime segment (** (m)
6	481.245,126 259.077,734	7	481.244,334 259.078,436	1.058
7	481.244,334 259.078,436	1	480.941,772 258.819,983	397.921

** Lungimile segmentelor sunt determinate în planul de proiecţie Stereo 70 şi sunt rotunjite la 1 milimetru.
*** Distanţa dintre puncte este formată din segmente cumulate ce sunt mai mici decât valoarea 1 milimetru.

Neutilizabil in circuitul civil

DATE DESPRE IMOBILUL NR. 7148

Oficiul de Cadastru şi Publicitate Imobiliară TELEORMAN
Biroul de Cadastru şi Publicitate Imobiliară Alexandria

A. Partea I. Descrierea imobilului

TEREN Extravilan

Adresa: Jud. Teleorman

Nr. Crt	Nr cadastral Nr. topografic	Suprafaţa* (mp)	Observaţii / Referinţe
A1		2.100	Sector cadastral:14 Teren neimprejmuit;

B. Partea II. Proprietari şi acte

Inscrieri privitoare la dreptul de proprietate şi alte drepturi reale		Referinţe
/		
Act Administrativ nr. 4200024, din 20/12/1994 emis de CJSDPT Teleorman;		
B1	Intabulare, drept de PROPRIETATE, dobandit prin Constituire, cota actuala 1/1, cota initiala 1/1	A1
	1) **CATANA IOANA**	

C. Partea III. SARCINI .

Inscrieri privind dezmembramintele dreptului de proprietate, drepturi reale de garanţie şi sarcini	Referinţe
NU SUNT	

Neutilizabil în circuitul civil

Anexa Nr. 1 La Partea I

Teren

Nr cadastral	Suprafaţa (mp)*	Observaţii / Referinţe
	2.100	

* Suprafaţa este determinată in planul de proiecţie Stereo 70.

DETALII LINIARE IMOBIL

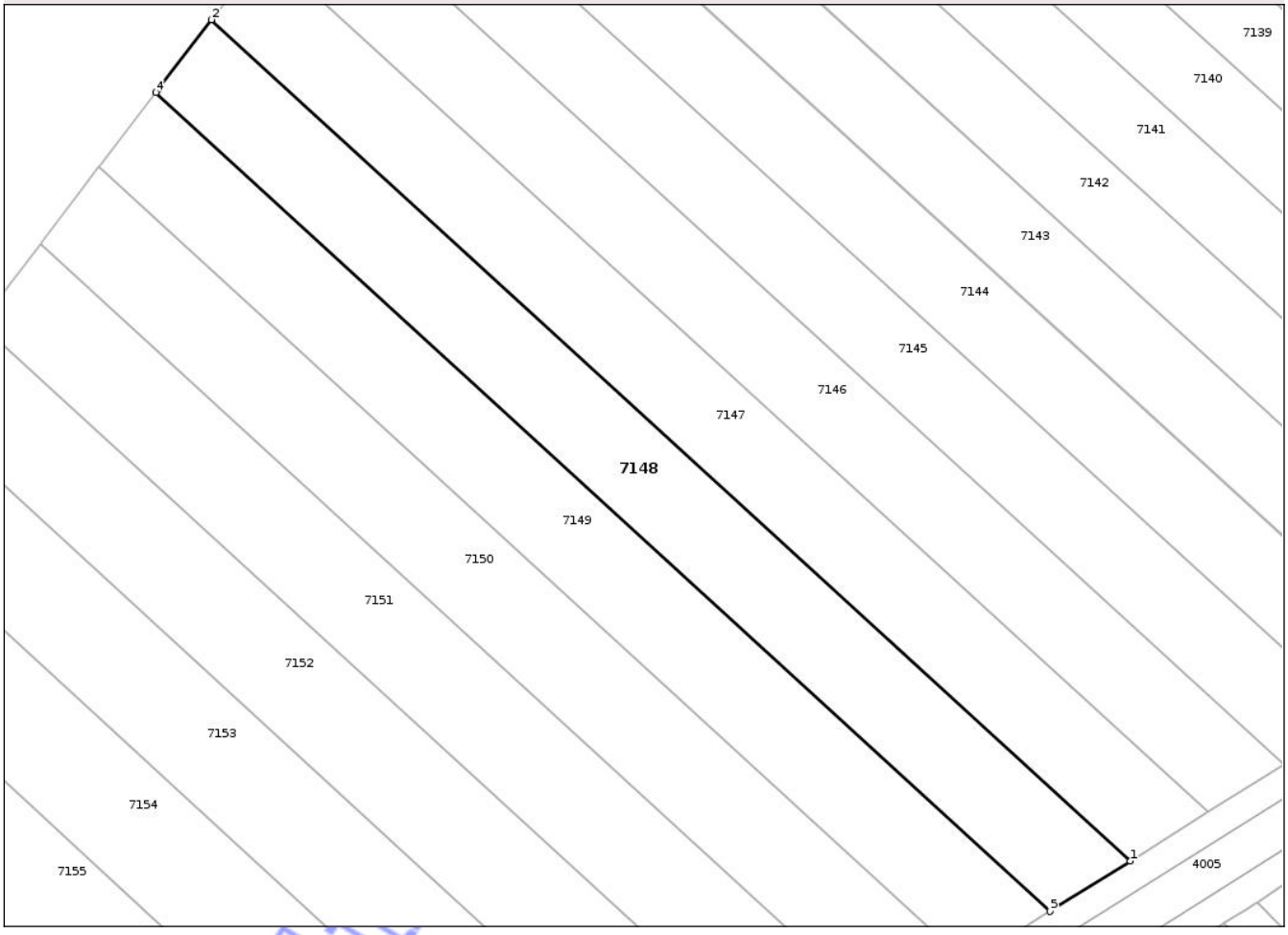

Date referitoare la teren

Crt	Categorie folosinţă	Intra vilan	Suprafaţa (mp)	Tarla	Parcelă	Nr. topo	Observaţii / Referinţe
1	arabil	NU	2.100	55C	12	-	

Lungime Segmente

1) Valorile lungimilor segmentelor sunt obţinute din proiecţie în plan.

Punct început	X / Y	Punct sfârşit	X / Y	Lungime segment (** (m)
1	480.191,538 259.192,062	2	480.065,67 259.307,194	170.581
2	480.065,67 259.307,194	3	480.058,336 259.297,615	12.064
3	480.058,336 259.297,615	4	480.058,056 259.297,249	0.461
4	480.058,056 259.297,249	5	480.180,574 259.185,181	166.042
5	480.180,574 259.185,181	1	480.191,538 259.192,062	12.944

Document care conţine date cu caracter personal, protejat de prevederile Regulamentului (UE) nr. 679/2016 şi Legii 190/2018

**** Lungimile segmentelor sunt determinate în planul de proiecţie Stereo 70 şi sunt rotunjite la 1 milimetru.**
***** Distanţa dintre puncte este formată din segmente cumulate ce sunt mai mici decât valoarea 1 milimetru.**

Neutilizabil în circuitul civil

DATE DESPRE IMOBILUL NR. 6721

Oficiul de Cadastru şi Publicitate Imobiliară TELEORMAN
Biroul de Cadastru şi Publicitate Imobiliară Alexandria

A. Partea I. Descrierea imobilului

TEREN Intravilan

Adresa: Loc. Lunca, Str Dumbravei, Nr. 15, Jud. Teleorman

Nr. Crt	Nr cadastral Nr. topografic	Suprafaţa* (mp)	Observaţii / Referinţe
A1		Din acte: 1.593 Masurata: 1.517	Sector cadastral:11 Teren imprejmuit;

Construcţii

Crt	Nr cadastral Nr. topografic	Adresa	Observaţii / Referinţe
A1.1		Loc. Lunca, Str Dumbravei, Nr. 15, Jud. Teleorman	Nr. niveluri:1; S. construita la sol:130 mp; S. construita desfasurata:130 mp;

B. Partea II. Proprietari şi acte

Inscrieri privitoare la dreptul de proprietate şi alte drepturi reale		Referinţe
/		
Act Notarial nr. Act de partaj voluntar 1744, din 03/10/2023 emis de NP RADU MARIAN;		
B1	Intabulare, drept de PROPRIETATE, dobandit prin Conventie, cota actuala 1/1, cota initiala 1/1	A1, A1.1
	1) **ZAHARIA MADALINA-FLORINELA**	

C. Partea III. SARCINI .

Inscrieri privind dezmembramintele dreptului de proprietate, drepturi reale de garanţie şi sarcini	Referinţe
NU SUNT	

Neutilizabil în circuitul civil

Anexa Nr. 1 La Partea I

Teren

Nr cadastral	Suprafaţa (mp)*	Observaţii / Referinţe
	Din acte: 1.593 Masurata: 1.517	

* Suprafaţa este determinată in planul de proiecţie Stereo 70.

DETALII LINIARE IMOBIL

Date referitoare la teren

Crt	Categorie folosinţă	Intra vilan	Suprafaţa (mp)	Tarla	Parcelă	Nr. topo	Observaţii / Referinţe
1	curti constructii	DA	632	16	1302,1303,1304	-	
2	arabil	DA	885	16	1302,1303,1304	-	

Date referitoare la construcţii

Crt	Număr	Destinaţie construcţie	Supraf. (mp)	Situaţie juridică	Observaţii / Referinţe
A1.1		constructii de locuinte	130	Cu acte	Nr. niveluri:1; S. construita la sol:130 mp; S. construita desfasurata:130 mp;

Lungime Segmente

1) Valorile lungimilor segmentelor sunt obţinute din proiecţie în plan.

Punct început	X / Y	Punct sfârşit	X / Y	Lungime segment (** (m)
1	481.518,534 259.478,807	2	481.520,55 259.480,162	2.429
2	481.520,55 259.480,162	3	481.513,442 259.490,599	12.628

Document care conţine date cu caracter personal, protejat de prevederile Regulamentului (UE) nr. 679/2016 şi Legii 190/2018

Punct început	X / Y	Punct sfârşit	X / Y	Lungime segment (** (m)
3	481.513,442 259.490,599	4	481.506,068 259.503,293	14.68
4	481.506,068 259.503,293	5	481.500,631 259.511,341	9.712
5	481.500,631 259.511,341	6	481.499,743 259.512,758	1.672
6	481.499,743 259.512,758	7	481.493,988 259.521,936	10.833
7	481.493,988 259.521,936	8	481.478,993 259.543,644	26.383
8	481.478,993 259.543,644	9	481.478,41 259.544,488	1.026
9	481.478,41 259.544,488	10	481.476,596 259.547,114	3.191
10	481.476,596 259.547,114	11	481.470,411 259.543,088	7.38
11	481.470,411 259.543,088	12	481.464,013 259.538,812	7.695
12	481.464,013 259.538,812	13	481.460,852 259.536,503	3.915
13	481.460,852 259.536,503	14	481.464,862 259.530,474	7.241
14	481.464,862 259.530,474	15	481.467,33 259.526,794	4.431
15	481.467,33 259.526,794	16	481.476,412 259.513,367	16.21
16	481.476,412 259.513,367	17	481.485,186 259.500,395	15.66
17	481.485,186 259.500,395	18	481.491,371 259.490,988	11.258
18	481.491,371 259.490,988	19	481.500,8 259.476,937	16.921
19	481.500,8 259.476,937	20	481.504,792 259.469,574	8.376
20	481.504,792 259.469,574	1	481.518,534 259.478,807	16.556

**** Lungimile segmentelor sunt determinate în planul de proiecţie Stereo 70 şi sunt rotunjite la 1 milimetru.**
***** Distanţa dintre puncte este formată din segmente cumulate ce sunt mai mici decât valoarea 1 milimetru.**

Neutilizabil în circuitul civil

DATE DESPRE IMOBILUL NR. 7539

Oficiul de Cadastru şi Publicitate Imobiliară TELEORMAN
Biroul de Cadastru şi Publicitate Imobiliară Alexandria

A. Partea I. Descrierea imobilului

TEREN Extravilan

Adresa: Jud. Teleorman

Nr. Crt	Nr cadastral Nr. topografic	Suprafaţa* (mp)	Observaţii / Referinţe
A1		1.368	Sector cadastral:17 Teren neimprejmuit;

B. Partea II. Proprietari şi acte

Inscrieri privitoare la dreptul de proprietate şi alte drepturi reale		Referinţe
/		
Act Notarial nr. Certificat de mostenitor 5, din 31/01/2000 emis de NP PAUN PICU;		
B1	Intabulare, drept de PROPRIETATE, dobandit prin Iesire Din Indiviziune, cota actuala 1/1, cota initiala 1/1	A1
	1) **NICULAE MARIETA**	

C. Partea III. SARCINI .

Inscrieri privind dezmembramintele dreptului de proprietate, drepturi reale de garanţie şi sarcini	Referinţe
NU SUNT	

Neutilizabil în circuitul civil

Anexa Nr. 1 La Partea I

Teren

Nr cadastral	Suprafaţa (mp)*	Observaţii / Referinţe
	1.368	

* Suprafaţa este determinată in planul de proiecţie Stereo 70.

DETALII LINIARE IMOBIL

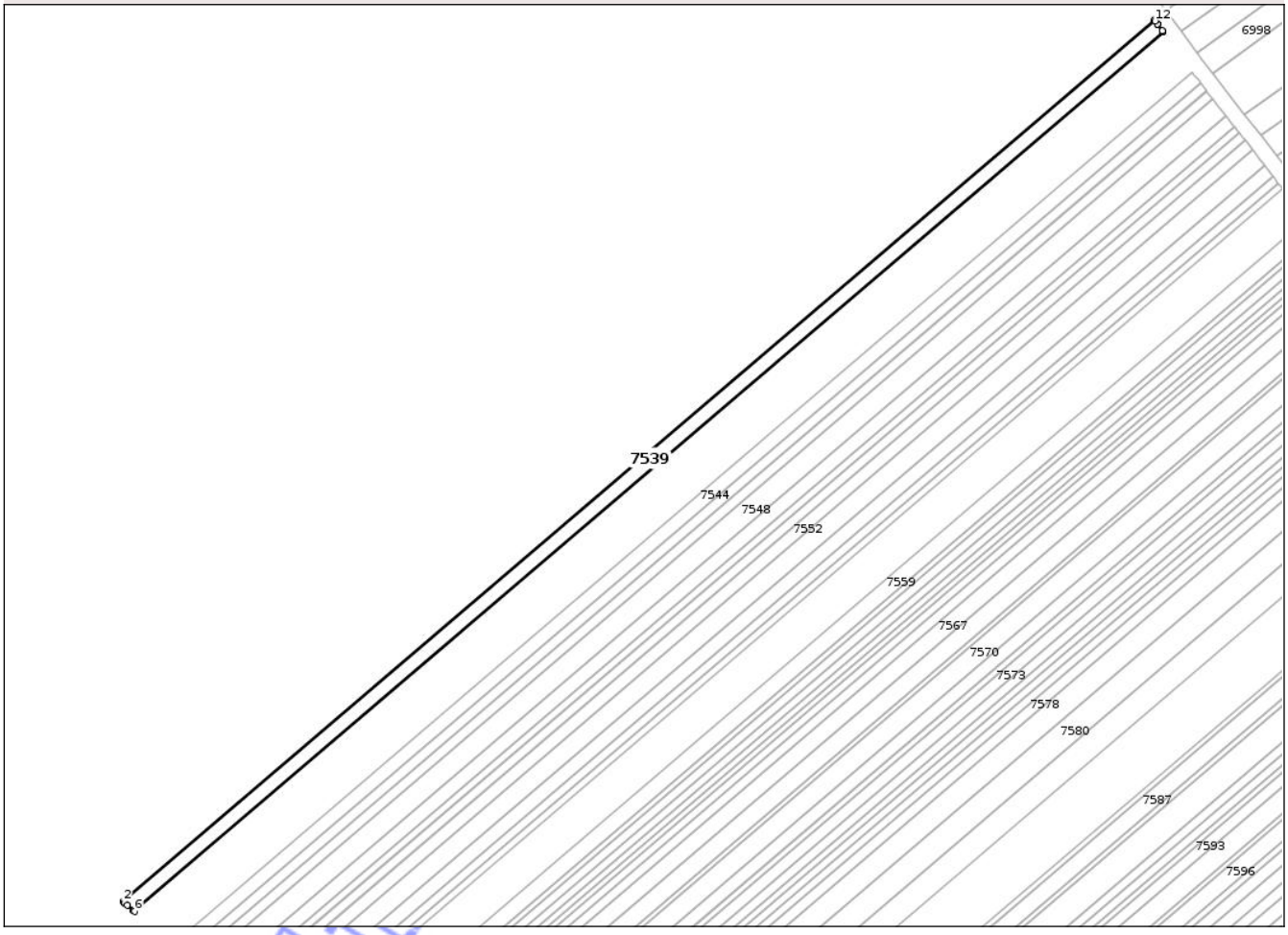

Date referitoare la teren

Crt	Categorie folosinţă	Intra vilan	Suprafaţa (mp)	Tarla	Parcelă	Nr. topo	Observaţii / Referinţe
1	arabil	NU	1.368	58	181	-	

Lungime Segmente
1) Valorile lungimilor segmentelor sunt obţinute din proiecţie în plan.

Punct început	X / Y	Punct sfârşit	X / Y	Lungime segment (** (m)
1	481.480,391 258.791,559	2	481.209,228 258.559,927	356.627
2	481.209,228 258.559,927	3	481.209,488 258.559,699	0.346
3	481.209,488 258.559,699	4	481.210,269 258.559,016	1.038
4	481.210,269 258.559,016	5	481.211,978 258.557,521	2.271
5	481.211,978 258.557,521	6	481.212,149 258.557,371	0.227

Document care conţine date cu caracter personal, protejat de prevederile Regulamentului (UE) nr. 679/2016 şi Legii 190/2018

Punct început	X / Y	Punct sfârşit	X / Y	Lungime segment (** (m)
6	481.212,149 258.557,371	7	481.482,636 258.788,426	355.738
7	481.482,636 258.788,426	8	481.482,539 258.788,562	0.167
8	481.482,539 258.788,562	9	481.482,505 258.788,609	0.058
9	481.482,505 258.788,609	10	481.481,203 258.790,425	2.234
10	481.481,203 258.790,425	11	481.481,191 258.790,442	0.021
11	481.481,191 258.790,442	12	481.480,591 258.791,28	1.031
12	481.480,591 258.791,28	1	481.480,391 258.791,559	0.344

**** Lungimile segmentelor sunt determinate în planul de proiecţie Stereo 70 şi sunt rotunjite la 1 milimetru.**
***** Distanţa dintre puncte este formată din segmente cumulate ce sunt mai mici decât valoarea 1 milimetru.**

Neutilizabil in circuitul civil

DATE DESPRE IMOBILUL NR. 7552

Oficiul de Cadastru şi Publicitate Imobiliară TELEORMAN
Biroul de Cadastru şi Publicitate Imobiliară Alexandria

A. Partea I. Descrierea imobilului

TEREN Extravilan

Adresa: Jud. Teleorman

Nr. Crt	Nr cadastral Nr. topografic	Suprafaţa* (mp)	Observaţii / Referinţe
A1		1.126	Sector cadastral:17 Teren neimprejmuit;

B. Partea II. Proprietari şi acte

Inscrieri privitoare la dreptul de proprietate şi alte drepturi reale		Referinţe
/		
Act Notarial nr. Certificat de mostenitor 79, din 17/10/2017 emis de NP PETRISOR MARTA FLORICA;		
B1	Intabulare, drept de PROPRIETATE, dobandit prin Succesiune, cota actuala 1/1, cota initiala 1/1	A1
	1) **NAIDINOAIA CRISTEA** DEFUNCT:Da	

C. Partea III. SARCINI .

Inscrieri privind dezmembramintele dreptului de proprietate, drepturi reale de garanţie şi sarcini	Referinţe
NU SUNT	

Neutilizabil în circuitul civil

Anexa Nr. 1 La Partea I

Teren

Nr cadastral	Suprafaţa (mp)*	Observaţii / Referinţe
	1.126	

* Suprafaţa este determinată in planul de proiecţie Stereo 70.

DETALII LINIARE IMOBIL



Date referitoare la teren

Crt	Categorie folosinţă	Intra vilan	Suprafaţa (mp)	Tarla	Parcelă	Nr. topo	Observaţii / Referinţe
1	arabil	NU	1.126	58	198	-	

Lungime Segmente
1) Valorile lungimilor segmentelor sunt obţinute din proiecţie în plan.

Punct început	X / Y	Punct sfârşit	X / Y	Lungime segment (** (m)
1	481.504,324 258.759,862	2	481.239,409 258.533,567	348.409
2	481.239,409 258.533,567	3	481.239,767 258.533,256	0.475
3	481.239,767 258.533,256	4	481.241,161 258.530,815	2.811
4	481.241,161 258.530,815	5	481.506,317 258.757,315	348.725
5	481.506,317 258.757,315	6	481.506,24 258.757,413	0.124

Document care conţine date cu caracter personal, protejat de prevederile Regulamentului (UE) nr. 679/2016 şi Legii 190/2018

Punct început	X / Y	Punct sfârşit	X / Y	Lungime segment (** (m)
6	481.506,24 258.757,413	1	481.504,324 258.759,862	3.11

** Lungimile segmentelor sunt determinate în planul de proiecţie Stereo 70 şi sunt rotunjite la 1 milimetru.
*** Distanţa dintre puncte este formată din segmente cumulate ce sunt mai mici decât valoarea 1 milimetru.

Neutilizabil in circuitul civil

DATE DESPRE IMOBILUL NR. 7495

Oficiul de Cadastru şi Publicitate Imobiliară TELEORMAN
Biroul de Cadastru şi Publicitate Imobiliară Alexandria

A. Partea I. Descrierea imobilului

TEREN Extravilan

Adresa: Jud. Teleorman

Nr. Crt	Nr cadastral Nr. topografic	Suprafaţa* (mp)	Observaţii / Referinţe
A1		1.386	Sector cadastral:17 Teren neimprejmuit;

B. Partea II. Proprietari şi acte

Inscrieri privitoare la dreptul de proprietate şi alte drepturi reale		Referinţe
/		
Act Administrativ nr. 4200321, din 27/11/1995 emis de CJSDPT Teleorman;		
B1	Intabulare, drept de PROPRIETATE, dobandit prin Reconstituire, cota actuala 1/1, cota initiala 1/1	A1
	1) **DRĂGHICI ELENA** 2) **MAZILU MARIA**	

C. Partea III. SARCINI .

Inscrieri privind dezmembramintele dreptului de proprietate, drepturi reale de garanţie şi sarcini	Referinţe
NU SUNT	

Neutilizabil în circuitul civil

Anexa Nr. 1 La Partea I

Teren

Nr cadastral	Suprafaţa (mp)*	Observaţii / Referinţe
	1.386	

* Suprafaţa este determinată in planul de proiecţie Stereo 70.

DETALII LINIARE IMOBIL

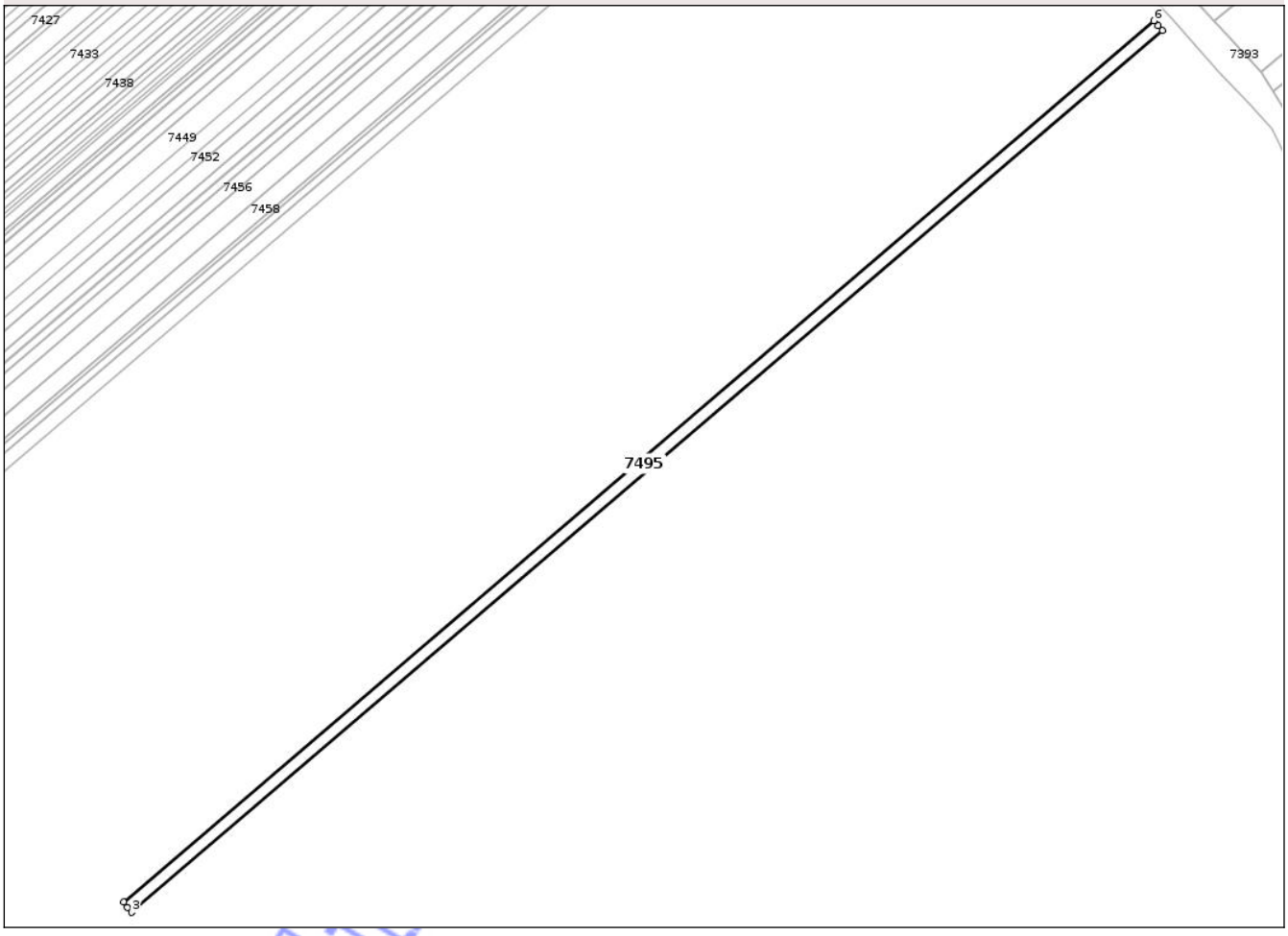

Date referitoare la teren

Crt	Categorie folosinţă	Intra vilan	Suprafaţa (mp)	Tarla	Parcelă	Nr. topo	Observaţii / Referinţe
1	arabil	NU	1.386	58	126	-	

Lungime Segmente
1) Valorile lungimilor segmentelor sunt obţinute din proiecţie în plan.

Punct început	X / Y	Punct sfârşit	X / Y	Lungime segment (** (m)
1	481.110,718 258.657,707	2	481.111,845 258.656,235	1.854
2	481.111,845 258.656,235	3	481.112,946 258.654,797	1.811
3	481.112,946 258.654,797	4	481.401,022 258.900,876	378.87
4	481.401,022 258.900,876	5	481.399,802 258.902,212	1.809
5	481.399,802 258.902,212	6	481.398,553 258.903,581	1.852

Document care conţine date cu caracter personal, protejat de prevederile Regulamentului (UE) nr. 679/2016 şi Legii 190/2018

Punct început	X / Y	Punct sfârşit	X / Y	Lungime segment (** (m)
6	481.398,553 258.903,581	1	481.110,718 258.657,707	378.554

** Lungimile segmentelor sunt determinate în planul de proiecţie Stereo 70 şi sunt rotunjite la 1 milimetru.
*** Distanţa dintre puncte este formată din segmente cumulate ce sunt mai mici decât valoarea 1 milimetru.

Neutilizabil in circuitul civil

DATE DESPRE IMOBILUL NR. 6989

Oficiul de Cadastru şi Publicitate Imobiliară TELEORMAN
Biroul de Cadastru şi Publicitate Imobiliară Alexandria

A. Partea I. Descrierea imobilului

TEREN Necunoscut

Adresa: Loc. Lunca, Str Agronomului, Jud. Teleorman

Nr. Crt	Nr cadastral Nr. topografic	Suprafaţa* (mp)	Observaţii / Referinţe
A1		2.500	Sector cadastral:12 Teren neimprejmuit;

B. Partea II. Proprietari şi acte

Inscrieri privitoare la dreptul de proprietate şi alte drepturi reale		Referinţe
/		
Act Administrativ nr. 4208707, din 01/09/2009 emis de CJSDPT Teleorman;		
B1	Intabulare, drept de PROPRIETATE, dobandit prin Reconstituire, cota actuala 1/1, cota initiala 1/1	A1
	1) **TOMULEASA LINCA**, Lipsa CNP	

C. Partea III. SARCINI .

Inscrieri privind dezmembramintele dreptului de proprietate, drepturi reale de garanţie şi sarcini	Referinţe
NU SUNT	

Neutilizabil în circuitul civil

Anexa Nr. 1 La Partea I

Teren

Nr cadastral	Suprafaţa (mp)*	Observaţii / Referinţe
	2.500	

* Suprafaţa este determinată in planul de proiecţie Stereo 70.

DETALII LINIARE IMOBIL

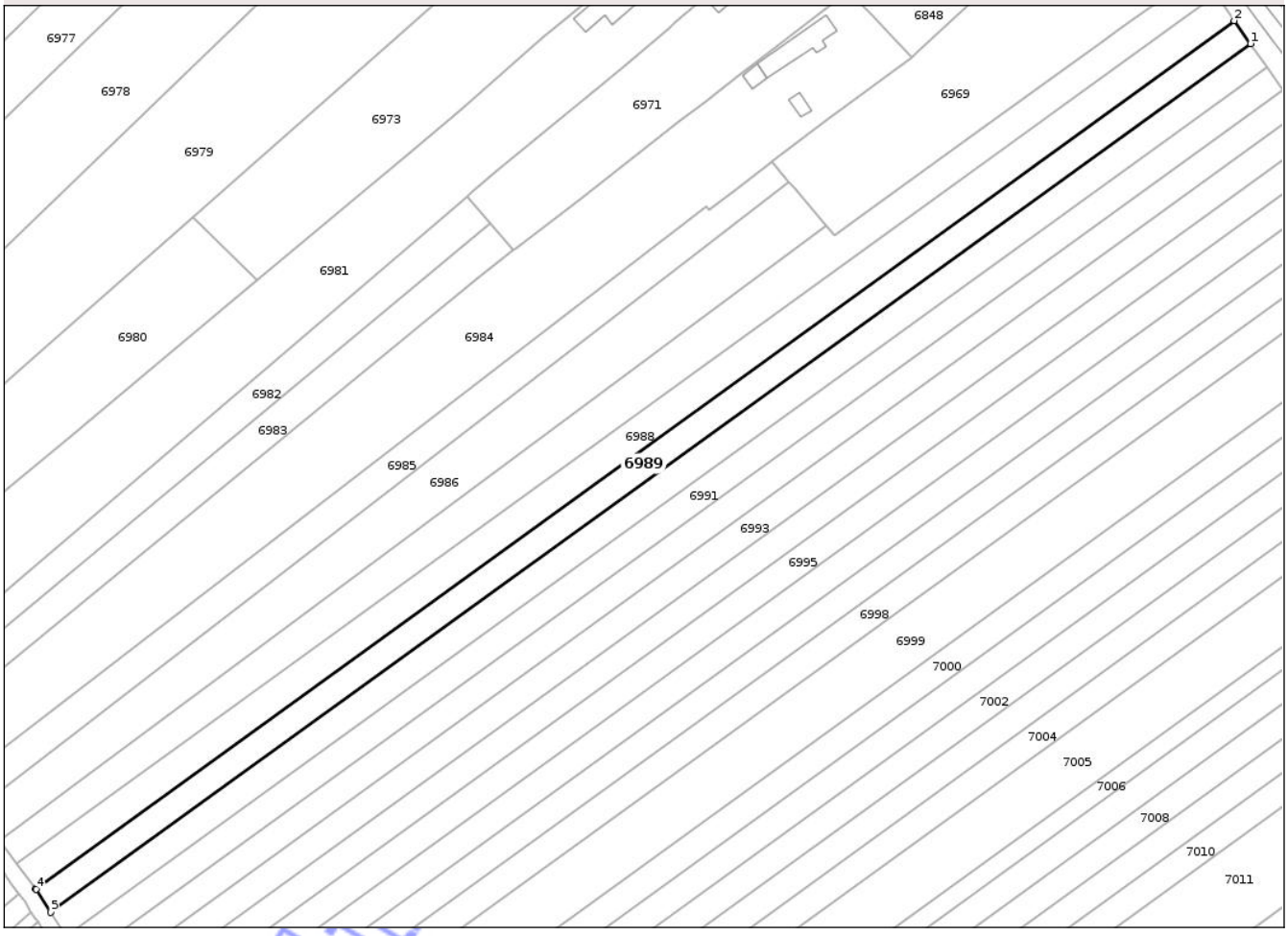

Date referitoare la teren

Crt	Categorie folosinţă	Intra vilan	Suprafaţa (mp)	Tarla	Parcelă	Nr. topo	Observaţii / Referinţe
1	arabil	DA	499	57	3	-	
2	arabil	NU	2.001	57	3	-	

Lungime Segmente

1) Valorile lungimilor segmentelor sunt obţinute din proiecţie în plan.

Punct început	X / Y	Punct sfârşit	X / Y	Lungime segment (** (m)
1	481.754,171 259.040,805	2	481.750,165 259.046,42	6.898
2	481.750,165 259.046,42	3	481.456,602 258.834,117	362.287
3	481.456,602 258.834,117	4	481.456,723 258.833,953	0.203
4	481.456,723 258.833,953	5	481.460,365 258.828,325	6.704

Document care conţine date cu caracter personal, protejat de prevederile Regulamentului (UE) nr. 679/2016 şi Legii 190/2018

Punct început	X / Y	Punct sfârşit	X / Y	Lungime segment (** (m)
5	481.460,365 258.828,325	1	481.754,171 259.040,805	362.588

** Lungimile segmentelor sunt determinate în planul de proiecţie Stereo 70 şi sunt rotunjite la 1 milimetru.
*** Distanţa dintre puncte este formată din segmente cumulate ce sunt mai mici decât valoarea 1 milimetru.

Neutilizabil in circuitul civil

DATE DESPRE IMOBILUL NR. 7476

Oficiul de Cadastru şi Publicitate Imobiliară TELEORMAN
Biroul de Cadastru şi Publicitate Imobiliară Alexandria

A. Partea I. Descrierea imobilului

TEREN Extravilan

Adresa: Jud. Teleorman

Nr. Crt	Nr cadastral Nr. topografic	Suprafaţa* (mp)	Observaţii / Referinţe
A1		2.065	Sector cadastral:17 Teren neimprejmuit;

B. Partea II. Proprietari şi acte

Inscrieri privitoare la dreptul de proprietate şi alte drepturi reale		Referinţe
/		
Act Notarial nr. Act de partaj voluntar 947, din 07/06/2012 emis de NP PAUN PICU;		
B1	Intabulare, drept de PROPRIETATE, dobandit prin Conventie, cota actuala 1/1, cota initiala 1/1	A1
	1) **TUTUNARU MOISE**	

C. Partea III. SARCINI .

Inscrieri privind dezmembramintele dreptului de proprietate, drepturi reale de garanţie şi sarcini	Referinţe
NU SUNT	

Neutilizabil în circuitul civil

Anexa Nr. 1 La Partea I

Teren

Nr cadastral	Suprafaţa (mp)*	Observaţii / Referinţe
	2.065	

* Suprafaţa este determinată in planul de proiecţie Stereo 70.

DETALII LINIARE IMOBIL

Date referitoare la teren

Crt	Categorie folosinţă	Intra vilan	Suprafaţa (mp)	Tarla	Parcelă	Nr. topo	Observaţii / Referinţe
1	arabil	NU	2.065	58	105	-	

Lungime Segmente
1) Valorile lungimilor segmentelor sunt obţinute din proiecţie în plan.

Punct început	X / Y	Punct sfârşit	X / Y	Lungime segment (** (m)
1	481.356,387 258.948,815	2	481.354,29 258.950,687	2.811
2	481.354,29 258.950,687	3	481.352,308 258.952,456	2.657
3	481.352,308 258.952,456	4	481.062,164 258.704,61	381.59
4	481.062,164 258.704,61	5	481.063,005 258.704,075	0.997
5	481.063,005 258.704,075	6	481.064,487 258.703,132	1.757

Document care conţine date cu caracter personal, protejat de prevederile Regulamentului (UE) nr. 679/2016 şi Legii 190/2018

Punct început	X / Y	Punct sfârşit	X / Y	Lungime segment (** (m)
6	481.064,487 258.703,132	7	481.066,944 258.701,568	2.913
7	481.066,944 258.701,568	1	481.356,387 258.948,815	380.667

**** Lungimile segmentelor sunt determinate în planul de proiecţie Stereo 70 şi sunt rotunjite la 1 milimetru.**
***** Distanţa dintre puncte este formată din segmente cumulate ce sunt mai mici decât valoarea 1 milimetru.**

Neutilizabil in circuitul civil

DATE DESPRE IMOBILUL NR. 6860

Oficiul de Cadastru şi Publicitate Imobiliară TELEORMAN
Biroul de Cadastru şi Publicitate Imobiliară Alexandria

A. Partea I. Descrierea imobilului

TEREN Intravilan

Adresa: Loc. Lunca, Str Principala, Nr. 35, Jud. Teleorman

Nr. Crt	Nr cadastral Nr. topografic	Suprafaţa* (mp)	Observaţii / Referinţe
A1		Din acte: 1.164 Masurata: 1.456	Sector cadastral:11 Teren imprejmuit;

Construcţii

Crt	Nr cadastral Nr. topografic	Adresa	Observaţii / Referinţe
A1.1		Loc. Lunca, Str Principală, Nr. 35, Jud. Teleorman	Nr. niveluri:1; S. construita la sol:53 mp; S. construita desfasurata:53 mp;
A1.2		Loc. Lunca, Str Principală, Nr. 35, Jud. Teleorman	Nr. niveluri:1; S. construita la sol:13 mp; S. construita desfasurata:13 mp;
A1.3		Loc. Lunca, Str Principală, Nr. 35, Jud. Teleorman	Nr. niveluri:1; S. construita la sol:27 mp; S. construita desfasurata:27 mp;

B. Partea II. Proprietari şi acte

Inscrieri privitoare la dreptul de proprietate şi alte drepturi reale		Referinţe
/		
Act Administrativ nr. 4200705, din 05/01/2009 emis de CJSDPT Teleorman;		
B1	Intabulare, drept de PROPRIETATE, dobandit prin Reconstituire, cota actuala 1/1, cota initiala 1/1	A1
	1) **TISMANARU DUMITRU** 2) **NEAGU MARIETA** 3) **VOCHECI MARIETA** 4) **TISMANARU CRISTINA** 5) **DIMA FLORICA**	
Act Normativ nr. 7, din 13/03/1996 emis de PARLAMENTUL ROMANIEI;		
B2	Intabulare, drept de PROPRIETATE, dobandit prin Lege, cota actuala 1/1, cota initiala 1/1	A1.1, A1.2, A1.3
	1) **TISMANARU DUMITRU**, Lipsa CNP 2) **NEAGU MARIETA**, Lipsa CNP 3) **VOCHECI MARIETA**, Lipsa CNP 4) **TISMANARU CRISTINA**, Lipsa CNP 5) **DIMA FLORICA**, Lipsa CNP	

C. Partea III. SARCINI .

Inscrieri privind dezmembramintele dreptului de proprietate, drepturi reale de garanţie şi sarcini	Referinţe
NU SUNT	

Neautentificat în circuitul civil

Anexa Nr. 1 La Partea I

Teren

Nr cadastral	Suprafaţa (mp)*	Observaţii / Referinţe
	Din acte: 1.164 Masurata: 1.456	

* Suprafaţa este determinată in planul de proiecţie Stereo 70.

DETALII LINIARE IMOBIL

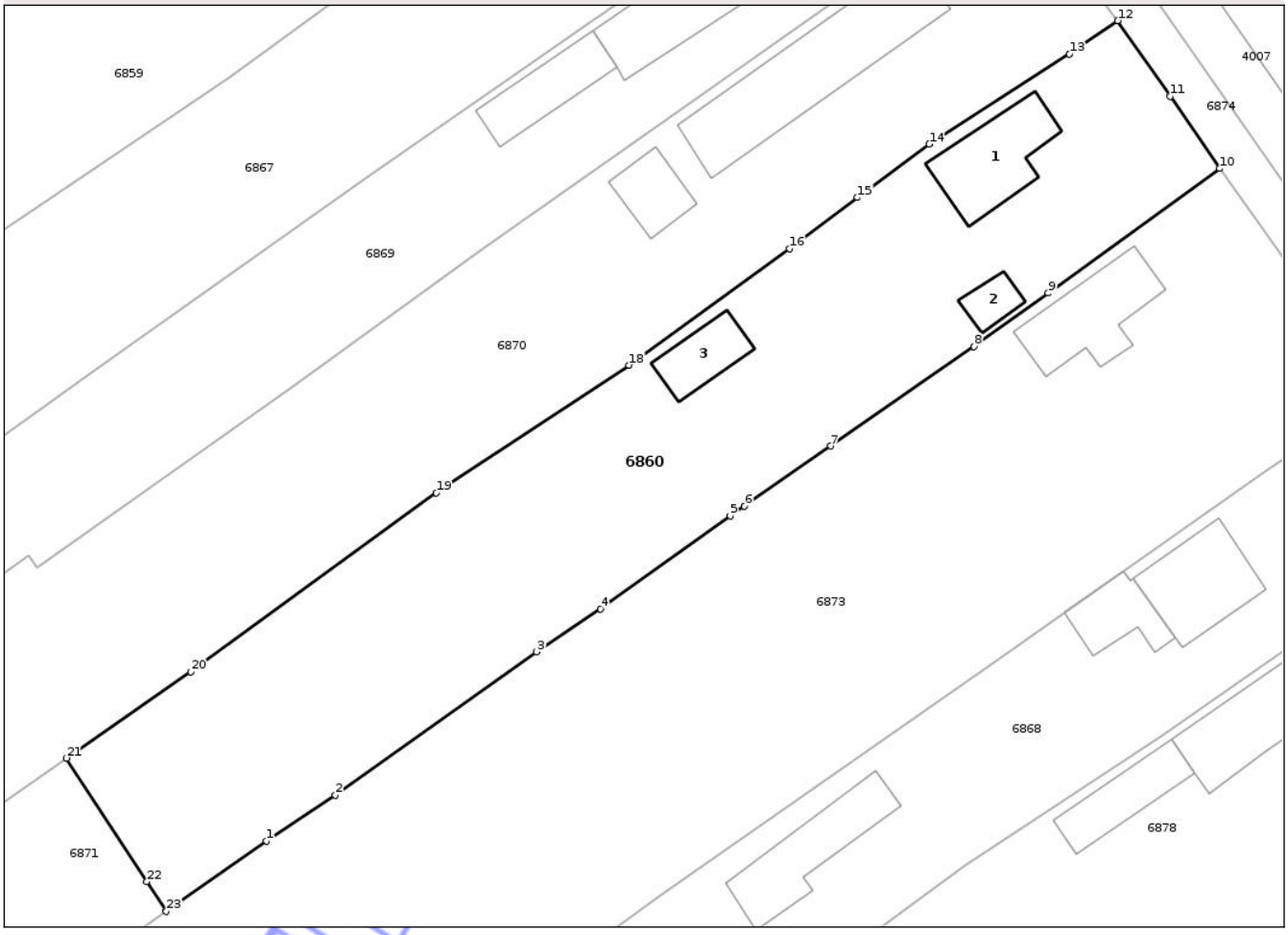

Date referitoare la teren

Crt	Categorie folosinţă	Intra vilan	Suprafaţa (mp)	Tarla	Parcelă	Nr. topo	Observaţii / Referinţe
1	curti constructii	DA	664	13	908,909,910	-	
2	arabil	DA	792	13	908,909,910	-	

Date referitoare la construcţii

Crt	Număr	Destinaţie construcţie	Supraf. (mp)	Situaţie juridică	Observaţii / Referinţe
A1.1		constructii de locuinte	53	Cu acte	Nr. niveluri:1; S. construita la sol:53 mp; S. construita desfasurata:53 mp;
A1.2		constructii anexa	13	Cu acte	Nr. niveluri:1; S. construita la sol:13 mp; S. construita desfasurata:13 mp;
A1.3		constructii anexa	27	Cu acte	Nr. niveluri:1; S. construita la sol:27 mp; S. construita desfasurata:27 mp;

Lungime Segmente

1) Valorile lungimilor segmentelor sunt obţinute din proiecţie în plan.

Punct început	X / Y	Punct sfârşit	X / Y	Lungime segment (** (m)
1	482.039,638 258.976,544	2	482.045,012 258.980,119	6.454

Punct început	X / Y	Punct sfârşit	X / Y	Lungime segment (** (m)
2	482.045,012 258.980,119	3	482.060,754 258.991,315	19.317

Document care conţine date cu caracter personal, protejat de prevederile Regulamentului (UE) nr. 679/2016 şi Legii 190/2018

Punct început	X / Y	Punct sfârşit	X / Y	Lungime segment (** (m)
3	482.060,754 258.991,315	4	482.065,757 258.994,671	6.024
5	482.075,88 259.001,937	6	482.076,996 259.002,715	1.361
7	482.083,732 259.007,412	8	482.094,943 259.015,186	13.643
9	482.100,742 259.019,357	10	482.114,149 259.029,096	16.571
11	482.110,278 259.034,754	12	482.106,188 259.040,649	7.175
13	482.102,403 259.038,034	14	482.091,446 259.031,002	13.019
15	482.085,822 259.026,829	16	482.080,501 259.022,849	6.645
17	482.068,48 259.014,094	18	482.067,967 259.013,721	0.634
19	482.052,914 259.003,735	20	482.033,693 258.989,766	23.761
21	482.023,99 258.983,016	22	482.030,281 258.973,361	11.524
23	482.031,799 258.971,032	1	482.039,638 258.976,544	9.583

Punct început	X / Y	Punct sfârşit	X / Y	Lungime segment (** (m)
4	482.065,757 258.994,671	5	482.075,88 259.001,937	12.461
6	482.076,996 259.002,715	7	482.083,732 259.007,412	8.212
8	482.094,943 259.015,186	9	482.100,742 259.019,357	7.143
10	482.114,149 259.029,096	11	482.110,278 259.034,754	6.855
12	482.106,188 259.040,649	13	482.102,403 259.038,034	4.6
14	482.091,446 259.031,002	15	482.085,822 259.026,829	7.003
16	482.080,501 259.022,849	17	482.068,48 259.014,094	14.871
18	482.067,967 259.013,721	19	482.052,914 259.003,735	18.064
20	482.033,693 258.989,766	21	482.023,99 258.983,016	11.82
22	482.030,281 258.973,361	23	482.031,799 258.971,032	2.78

**** Lungimile segmentelor sunt determinate în planul de proiecţie Stereo 70 şi sunt rotunjite la 1 milimetru.**
***** Distanţa dintre puncte este formată din segmente cumulate ce sunt mai mici decât valoarea 1 milimetru.**

Neutilizabil în circuitul civil

DATE DESPRE IMOBILUL NR. 6855

Oficiul de Cadastru şi Publicitate Imobiliară TELEORMAN
Biroul de Cadastru şi Publicitate Imobiliară Alexandria

A. Partea I. Descrierea imobilului

Nr. CF vechi:164
Nr. cadastral vechi:232

TEREN Intravilan

Adresa: Loc. Lunca, Str Principală, Nr. 53, Jud. Teleorman, CV 13, P 938, 939

Nr. Crt	Nr cadastral Nr. topografic	Suprafaţa* (mp)	Observaţii / Referinţe
A1	20257	Din acte: 5.400 Masurata: 3.632	Sector cadastral:11 Teren neimprejmuit;

Construcţii

Crt	Nr cadastral Nr. topografic	Adresa	Observaţii / Referinţe
A1.1	20257-C1	Loc. Lunca, Str Principală, Nr. 53, Jud. Teleorman, CV 13, P 938, 939	Nr. niveluri:1; S. construita la sol:68 mp; S. construita desfasurata:68 mp; C1-locuinta in sc de 68 mp
A1.2	20257-C2	Loc. Lunca, Str Principală, Nr. 53, Jud. Teleorman, CV 13, P 938, 939	Nr. niveluri:1; S. construita la sol:30 mp; S. construita desfasurata:30 mp; C2-baie in sc de 30 mp
A1.3	20257-C3	Loc. Lunca, Str Principală, Nr. 53, Jud. Teleorman, CV 13, P 938, 939	Nr. niveluri:1; S. construita la sol:58 mp; S. construita desfasurata:58 mp; C3-atelier in sc de 58 mp
A1.4	20257-C4	Loc. Lunca, Str Principală, Nr. 53, Jud. Teleorman, CV 13, P 938, 939	Nr. niveluri:1; S. construita la sol:15 mp; S. construita desfasurata:15 mp; C4-bucatarie in sc de 15 mp

B. Partea II. Proprietari şi acte

Inscrieri privitoare la dreptul de proprietate şi alte drepturi reale		Referinţe
55783 / 25/11/2016		
Act Notarial nr. contract de donatie aut.nr. 2646, din 23/11/2016 emis de BIN Radu Marian;		
B5	Intabulare, drept de PROPRIETATEcu titlu de donatie , bun propriu, dobandit prin Conventie, cota actuala 1/2, cota initiala 1/2	A1, A1.1, A1.2, A1.3, A1.4
	1) **MILITARU MARIAN**	
B6	Intabulare, drept de PROPRIETATEcu titlu de donatie , bun propriu, dobandit prin Conventie, cota actuala 1/2, cota initiala 1/2	A1, A1.1, A1.2, A1.3, A1.4
	1) **MILITARU MARIANA MIRELA**	

C. Partea III. SARCINI .

Inscrieri privind dezmembramintele dreptului de proprietate, drepturi reale de garanţie şi sarcini	Referinţe
NU SUNT	

Neutilizabil în circuitul civil

Anexa Nr. 1 La Partea I

Teren

Nr cadastral	Suprafaţa (mp)*	Observaţii / Referinţe
20257	Din acte: 5.400 Masurata: 3.632	

* Suprafaţa este determinată in planul de proiecţie Stereo 70.

DETALII LINIARE IMOBIL

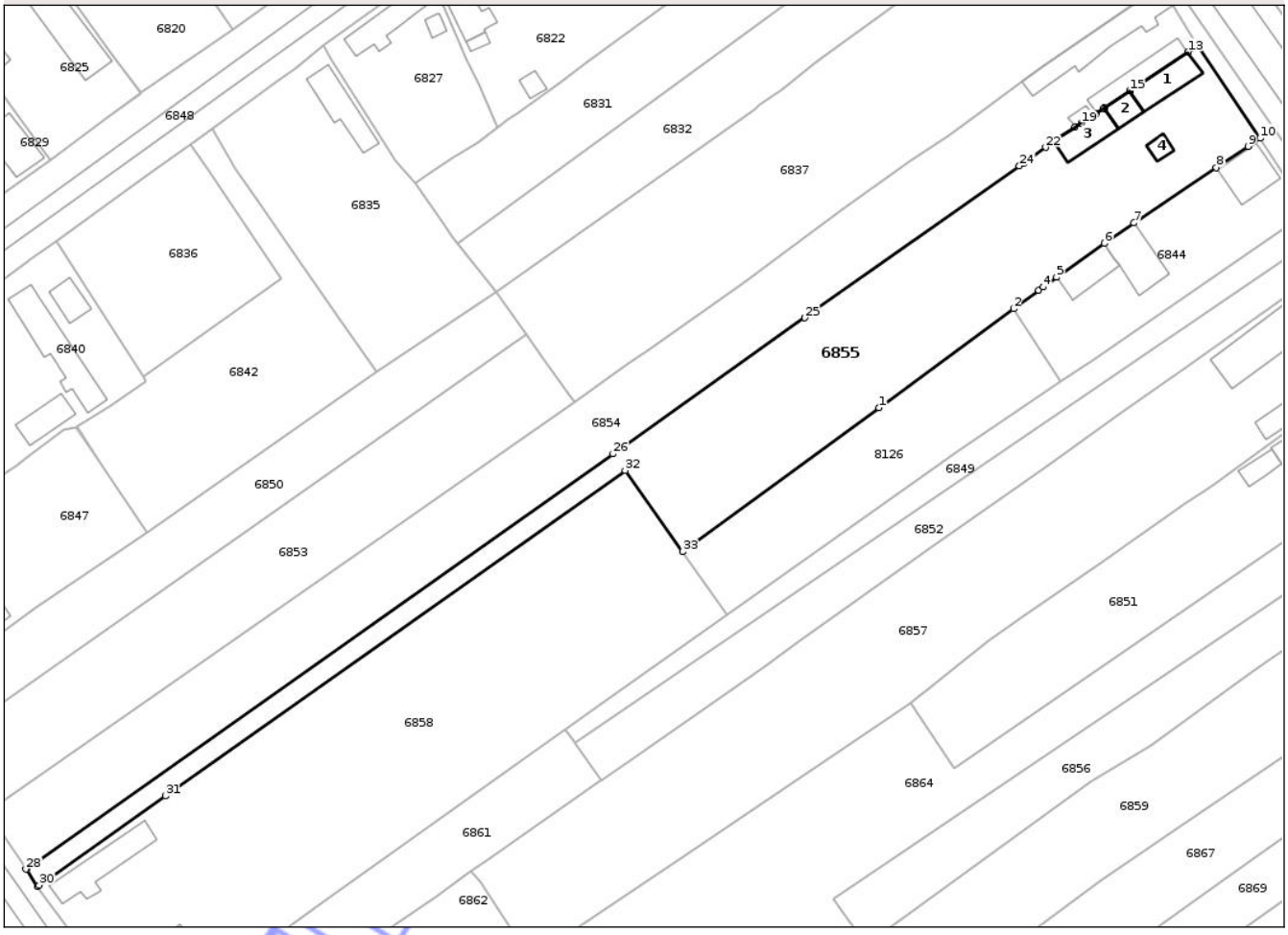

Date referitoare la teren

Crt	Categorie folosinţă	Intra vilan	Suprafaţa (mp)	Tarla	Parcelă	Nr. topo	Observaţii / Referinţe
1	curti constructii	DA	993	13	938,939	-	
2	livada	DA	1.016	13	938,939	-	
3	arabil	DA	1.623	13	938,939	-	

Date referitoare la construcţii

Crt	Număr	Destinaţie construcţie	Supraf. (mp)	Situaţie juridică	Observaţii / Referinţe
A1.1	20257-C1	constructii de locuinte	68	Cu acte	Nr. niveluri:1; S. construita la sol:68 mp; S. construita desfasurata:68 mp; C1-locuinta in sc de 68 mp
A1.2	20257-C2	constructii anexa	30	Cu acte	Nr. niveluri:1; S. construita la sol:30 mp; S. construita desfasurata:30 mp; C2-baie in sc de 30 mp
A1.3	20257-C3	constructii anexa	58	Cu acte	Nr. niveluri:1; S. construita la sol:58 mp; S. construita desfasurata:58 mp; C3-atelier in sc de 58 mp
A1.4	20257-C4	constructii anexa	15	Cu acte	Nr. niveluri:1; S. construita la sol:15 mp; S. construita desfasurata:15 mp; C4-bucatarie in sc de 15 mp

Document care conţine date cu caracter personal, protejat de prevederile Regulamentului (UE) nr. 679/2016 şi Legii 190/2018

Lungime Segmente

1) Valorile lungimilor segmentelor sunt obţinute din proiecţie în plan.

Punct început	X / Y	Punct sfârşit	X / Y	Lungime segment (** (m)
1	481.954,463 259.101,324	2	481.980,557 259.120,479	32.37
3	481.985,46 259.124,092	4	481.986,3 259.124,711	1.044
5	481.988,904 259.126,63	6	481.998,212 259.133,15	11.365
7	482.003,913 259.137,144	8	482.019,892 259.147,855	19.237
9	482.026,05 259.151,983	10	482.028,396 259.153,555	2.824
11	482.016,274 259.171,343	12	482.016,172 259.171,492	0.18
13	482.014,352 259.170,281	14	482.003,07 259.162,714	13.584
15	482.003,065 259.162,71	16	481.998,116 259.159,392	5.958
17	481.998,041 259.159,341	18	481.996,641 259.158,402	1.685
19	481.993,719 259.156,479	20	481.992,487 259.155,668	1.475
21	481.988,351 259.152,945	22	481.986,771 259.151,792	1.956
23	481.982,426 259.148,714	24	481.981,681 259.148,186	0.912
25	481.940,108 259.118,732	26	481.902,877 259.092,354	45.629
27	481.789,309 259.012,051	28	481.789,063 259.011,877	0.301
29	481.791,317 259.008,527	30	481.791,64 259.008,756	0.396
31	481.816,091 259.026,054	32	481.905,263 259.089,143	109.233
33	481.916,387 259.073,374	1	481.954,463 259.101,324	47.234

Punct început	X / Y	Punct sfârşit	X / Y	Lungime segment (** (m)
2	481.980,557 259.120,479	3	481.985,46 259.124,092	6.09
4	481.986,3 259.124,711	5	481.988,904 259.126,63	3.234
6	481.998,212 259.133,15	7	482.003,913 259.137,144	6.961
8	482.019,892 259.147,855	9	482.026,05 259.151,983	7.413
10	482.028,396 259.153,555	11	482.016,274 259.171,343	21.526
12	482.016,172 259.171,492	13	482.014,352 259.170,281	2.186
14	482.003,07 259.162,714	15	482.003,065 259.162,71	0.007
16	481.998,116 259.159,392	17	481.998,041 259.159,341	0.091
18	481.996,641 259.158,402	19	481.993,719 259.156,479	3.498
20	481.992,487 259.155,668	21	481.988,351 259.152,945	4.952
22	481.986,771 259.151,792	23	481.982,426 259.148,714	5.325
24	481.981,681 259.148,186	25	481.940,108 259.118,732	50.95
26	481.902,877 259.092,354	27	481.789,309 259.012,051	139.091
28	481.789,063 259.011,877	29	481.791,317 259.008,527	4.038
30	481.791,64 259.008,756	31	481.816,091 259.026,054	29.951
32	481.905,263 259.089,143	33	481.916,387 259.073,374	19.298

**** Lungimile segmentelor sunt determinate în planul de proiecţie Stereo 70 şi sunt rotunjite la 1 milimetru.**

***** Distanţa dintre puncte este formată din segmente cumulate ce sunt mai mici decât valoarea 1 milimetru.**

Neutilizabil în circuitul civil

DATE DESPRE IMOBILUL NR. 6908

Oficiul de Cadastru şi Publicitate Imobiliară TELEORMAN
Biroul de Cadastru şi Publicitate Imobiliară Alexandria

A. Partea I. Descrierea imobilului

TEREN Intravilan

Adresa: Loc. Lunca, Str Principala, Nr. 5, Jud. Teleorman

Nr. Crt	Nr cadastral Nr. topografic	Suprafaţa* (mp)	Observaţii / Referinţe
A1		Din acte: 4.802 Masurata: 4.969	Sector cadastral:11 Teren neimprejmuit;

Construcţii

Crt	Nr cadastral Nr. topografic	Adresa	Observaţii / Referinţe
A1.1		Loc. Lunca, Str Principală, Nr. 5, Jud. Teleorman	Nr. niveluri:1; S. construita la sol:100 mp; S. construita desfasurata:100 mp;

B. Partea II. Proprietari şi acte

Inscrieri privitoare la dreptul de proprietate şi alte drepturi reale		Referinţe
/		
Act Notarial nr. Certificat de mostenitor 155, din 29/08/2013 emis de NP PAUN PICU;		
B1	Intabulare, drept de PROPRIETATE, dobandit prin Succesiune, cota actuala 1/1, cota initiala 1/1	A1, A1.1
	1) **OLTEI TUDORICA**	

C. Partea III. SARCINI .

Inscrieri privind dezmembramintele dreptului de proprietate, drepturi reale de garanţie şi sarcini	Referinţe
NU SUNT	

Neutilizabil în circuitul civil

Anexa Nr. 1 La Partea I

Teren

Nr cadastral	Suprafaţa (mp)*	Observaţii / Referinţe
	Din acte: 4.802 Masurata: 4.969	

* Suprafaţa este determinată in planul de proiecţie Stereo 70.

DETALII LINIARE IMOBIL

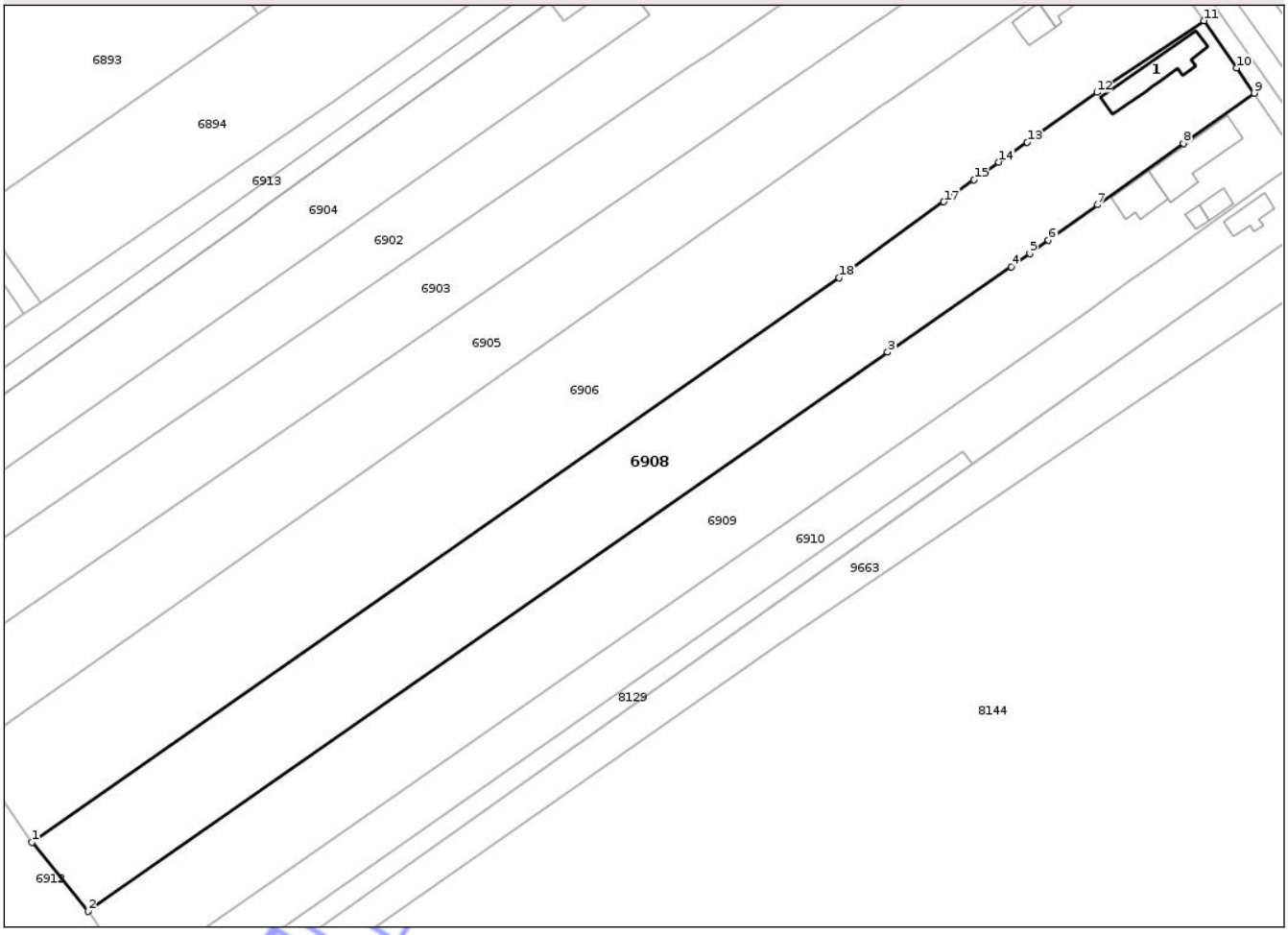

Date referitoare la teren

Crt	Categorie folosinţă	Intra vilan	Suprafaţa (mp)	Tarla	Parcelă	Nr. topo	Observaţii / Referinţe
1	curti constructii	DA	785	12	881,882A84	-	
2	vie	DA	103	12	881,882A84	-	
3	arabil	DA	4.081	12	881,882A84	-	

Date referitoare la construcţii

Crt	Număr	Destinaţie construcţie	Supraf. (mp)	Situaţie juridică	Observaţii / Referinţe
A1.1		constructii de locuinte	100	Cu acte	Nr. niveluri:1; S. construita la sol:100 mp; S. construita desfasurata:100 mp;

Lungime Segmente

1) Valorile lungimilor segmentelor sunt obţinute din proiecţie în plan.

Punct început	X / Y	Punct sfârşit	X / Y	Lungime segment (** (m)
1	482.063,67 258.605,719	2	482.074,724 258.592,094	17.545
2	482.074,724 258.592,094	3	482.232,431 258.702,376	192.441

Document care conţine date cu caracter personal, protejat de prevederile Regulamentului (UE) nr. 679/2016 şi Legii 190/2018

Punct început	X / Y	Punct sfârşit	X / Y	Lungime segment (** (m)
3	482.232,431 258.702,376	4	482.256,842 258.719,182	29.637
4	482.256,842 258.719,182	5	482.260,483 258.721,835	4.505
5	482.260,483 258.721,835	6	482.264,133 258.724,457	4.494
6	482.264,133 258.724,457	7	482.273,828 258.731,421	11.937
7	482.273,828 258.731,421	8	482.290,769 258.743,506	20.81
8	482.290,769 258.743,506	9	482.304,71 258.753,451	17.124
9	482.304,71 258.753,451	10	482.301,261 258.758,414	6.044
10	482.301,261 258.758,414	11	482.294,791 258.767,723	11.337
11	482.294,791 258.767,723	12	482.273,689 258.753,594	25.395
12	482.273,689 258.753,594	13	482.259,937 258.743,766	16.903
13	482.259,937 258.743,766	14	482.254,346 258.739,826	6.84
14	482.254,346 258.739,826	15	482.249,462 258.736,384	5.975
15	482.249,462 258.736,384	16	482.245,617 258.733,565	4.768
16	482.245,617 258.733,565	17	482.243,511 258.732,022	2.611
17	482.243,511 258.732,022	18	482.222,839 258.717,047	25.526
18	482.222,839 258.717,047	1	482.063,67 258.605,719	194.238

**** Lungimile segmentelor sunt determinate în planul de proiecţie Stereo 70 şi sunt rotunjite la 1 milimetru.**
***** Distanţa dintre puncte este formată din segmente cumulate ce sunt mai mici decât valoarea 1 milimetru.**

Neutilizabil în circuitul civil

DATE DESPRE IMOBILUL NR. 6772

Oficiul de Cadastru şi Publicitate Imobiliară TELEORMAN
Biroul de Cadastru şi Publicitate Imobiliară Alexandria

A. Partea I. Descrierea imobilului

TEREN Intravilan

Adresa: Loc. Lunca, Str Ghioceilor, Nr. 23, Jud. Teleorman

Nr. Crt	Nr cadastral Nr. topografic	Suprafaţa* (mp)	Observaţii / Referinţe
A1		Din acte: 1.473 Masurata: 1.560	Sector cadastral:11 Teren imprejmuit;

Construcţii

Crt	Nr cadastral Nr. topografic	Adresa	Observaţii / Referinţe
A1.1		Loc. Lunca, Str Ghioceilor, Nr. 23, Jud. Teleorman	Nr. niveluri:1; S. construita la sol:84 mp; S. construita desfasurata:84 mp;

B. Partea II. Proprietari şi acte

Inscrieri privitoare la dreptul de proprietate şi alte drepturi reale		Referinţe
/		
Act Notarial nr. Certificat de mostenitor 118, din 19/06/2019 emis de NP RADU MARIAN;		
B1	Intabulare, drept de PROPRIETATE, dobandit prin Succesiune, cota actuala 1/1, cota initiala 1/1	A1, A1.1
	1) **DUMBRAVA MARIA**	

C. Partea III. SARCINI .

Inscrieri privind dezmembramintele dreptului de proprietate, drepturi reale de garanţie şi sarcini	Referinţe
NU SUNT	

Neutilizabil în circuitul civil

Anexa Nr. 1 La Partea I

Teren

Nr cadastral	Suprafaţa (mp)*	Observaţii / Referinţe
	Din acte: 1.473 Masurata: 1.560	

* Suprafaţa este determinată in planul de proiecţie Stereo 70.

DETALII LINIARE IMOBIL

Date referitoare la teren

Crt	Categorie folosinţă	Intra vilan	Suprafaţa (mp)	Tarla	Parcelă	Nr. topo	Observaţii / Referinţe
1	curti constructii	DA	420	15	1172,1173	-	
2	arabil	DA	1.140	15	1172,1173	-	

Date referitoare la construcţii

Crt	Număr	Destinaţie construcţie	Supraf. (mp)	Situaţie juridică	Observaţii / Referinţe
A1.1		constructii de locuinte	84	Cu acte	Nr. niveluri:1; S. construita la sol:84 mp; S. construita desfasurata:84 mp;

Lungime Segmente

1) Valorile lungimilor segmentelor sunt obţinute din proiecţie în plan.

Punct început	X / Y	Punct sfârşit	X / Y	Lungime segment (** (m)
1	481.590,777 259.318,133	2	481.600,456 259.324,032	11.335
2	481.600,456 259.324,032	3	481.598,211 259.327,356	4.011

Document care conţine date cu caracter personal, protejat de prevederile Regulamentului (UE) nr. 679/2016 şi Legii 190/2018

Punct început	X / Y	Punct sfârşit	X / Y	Lungime segment (** (m)
3	481.598,211 259.327,356	4	481.584,964 259.346,205	23.038
4	481.584,964 259.346,205	5	481.573,515 259.362,776	20.141
5	481.573,515 259.362,776	6	481.566,965 259.372,256	11.523
6	481.566,965 259.372,256	7	481.564,38 259.376,219	4.732
7	481.564,38 259.376,219	8	481.555,102 259.389,15	15.915
8	481.555,102 259.389,15	9	481.553,399 259.388,296	1.905
9	481.553,399 259.388,296	10	481.549,494 259.385,783	4.644
10	481.549,494 259.385,783	11	481.538,154 259.378,811	13.312
11	481.538,154 259.378,811	12	481.545,13 259.368,953	12.077
12	481.545,13 259.368,953	13	481.550,722 259.361,22	9.543
13	481.550,722 259.361,22	14	481.555,912 259.354,043	8.857
14	481.555,912 259.354,043	15	481.562,837 259.344,019	12.184
15	481.562,837 259.344,019	16	481.573,083 259.329,186	18.027
16	481.573,083 259.329,186	17	481.583,126 259.313,702	18.456
17	481.583,126 259.313,702	1	481.590,777 259.318,133	8.841

**** Lungimile segmentelor sunt determinate în planul de proiecţie Stereo 70 şi sunt rotunjite la 1 milimetru.**
***** Distanţa dintre puncte este formată din segmente cumulate ce sunt mai mici decât valoarea 1 milimetru.**

Neutilizabil în circuitul civil

DATE DESPRE IMOBILUL NR. 7564

Oficiul de Cadastru şi Publicitate Imobiliară TELEORMAN
Biroul de Cadastru şi Publicitate Imobiliară Alexandria

A. Partea I. Descrierea imobilului

TEREN Extravilan

Adresa: Jud. Teleorman

Nr. Crt	Nr cadastral Nr. topografic	Suprafaţa* (mp)	Observaţii / Referinţe
A1		500	Sector cadastral:17 Teren neimprejmuit;

B. Partea II. Proprietari şi acte

Inscrieri privitoare la dreptul de proprietate şi alte drepturi reale		Referinţe
/		
Act Administrativ nr. 4200365, din 10/01/1996 emis de CJSDPT Teleorman;		
B1	Intabulare, drept de PROPRIETATE, dobandit prin Reconstituire, cota actuala 1/1, cota initiala 1/1	A1
	1) **DUŞCĂ MARIOARA**	

C. Partea III. SARCINI .

Inscrieri privind dezmembramintele dreptului de proprietate, drepturi reale de garanţie şi sarcini	Referinţe
NU SUNT	

Neutilizabil în circuitul civil

Anexa Nr. 1 La Partea I

Teren

Nr cadastral	Suprafaţa (mp)*	Observaţii / Referinţe
	500	

* Suprafaţa este determinată in planul de proiecţie Stereo 70.

DETALII LINIARE IMOBIL

Date referitoare la teren

Crt	Categorie folosinţă	Intra vilan	Suprafaţa (mp)	Tarla	Parcelă	Nr. topo	Observaţii / Referinţe
1	arabil	NU	500	58	211	-	

Lungime Segmente
1) Valorile lungimilor segmentelor sunt obţinute din proiecţie în plan.

Punct început	X / Y	Punct sfârşit	X / Y	Lungime segment (** (m)
1	481.525,767 258.726,574	2	481.525,534 258.727,231	0.697
2	481.525,534 258.727,231	3	481.525,47 258.727,414	0.194
3	481.525,47 258.727,414	4	481.525,249 258.728,041	0.665
4	481.525,249 258.728,041	5	481.263,264 258.504,25	344.555
5	481.263,264 258.504,25	6	481.263,444 258.503,973	0.33

Document care conţine date cu caracter personal, protejat de prevederile Regulamentului (UE) nr. 679/2016 şi Legii 190/2018

Punct început	X / Y	Punct sfârşit	X / Y	Lungime segment (** (m)
6	481.263,444 258.503,973	7	481.263,705 258.503,572	0.479
7	481.263,705 258.503,572	8	481.264,063 258.503,022	0.656
8	481.264,063 258.503,022	1	481.525,767 258.726,574	344.187

** Lungimile segmentelor sunt determinate în planul de proiecţie Stereo 70 şi sunt rotunjite la 1 milimetru.
*** Distanţa dintre puncte este formată din segmente cumulate ce sunt mai mici decât valoarea 1 milimetru.

Neutilizabil in circuitul civil

DATE DESPRE IMOBILUL NR. 7220

Oficiul de Cadastru şi Publicitate Imobiliară TELEORMAN
Biroul de Cadastru şi Publicitate Imobiliară Alexandria

A. Partea I. Descrierea imobilului

TEREN Extravilan

Adresa: Jud. Teleorman

Nr. Crt	Nr cadastral Nr. topografic	Suprafaţa* (mp)	Observaţii / Referinţe
A1		1.500	Sector cadastral:15 Teren neimprejmuit;

B. Partea II. Proprietari şi acte

Inscrieri privitoare la dreptul de proprietate şi alte drepturi reale		Referinţe
/		
Act Administrativ nr. 4200303, din 24/11/1995 emis de CJSDPT Teleorman;		
B1	Intabulare, drept de PROPRIETATE, dobandit prin Reconstituire, cota actuala 1/1, cota initiala 1/1	A1
	1) **PURCEA IORDACHE**	

C. Partea III. SARCINI .

Inscrieri privind dezmembramintele dreptului de proprietate, drepturi reale de garanţie şi sarcini	Referinţe
NU SUNT	

Neutilizabil în circuitul civil

Anexa Nr. 1 La Partea I

Teren

Nr cadastral	Suprafaţa (mp)*	Observaţii / Referinţe
	1.500	

* Suprafaţa este determinată in planul de proiecţie Stereo 70.

DETALII LINIARE IMOBIL

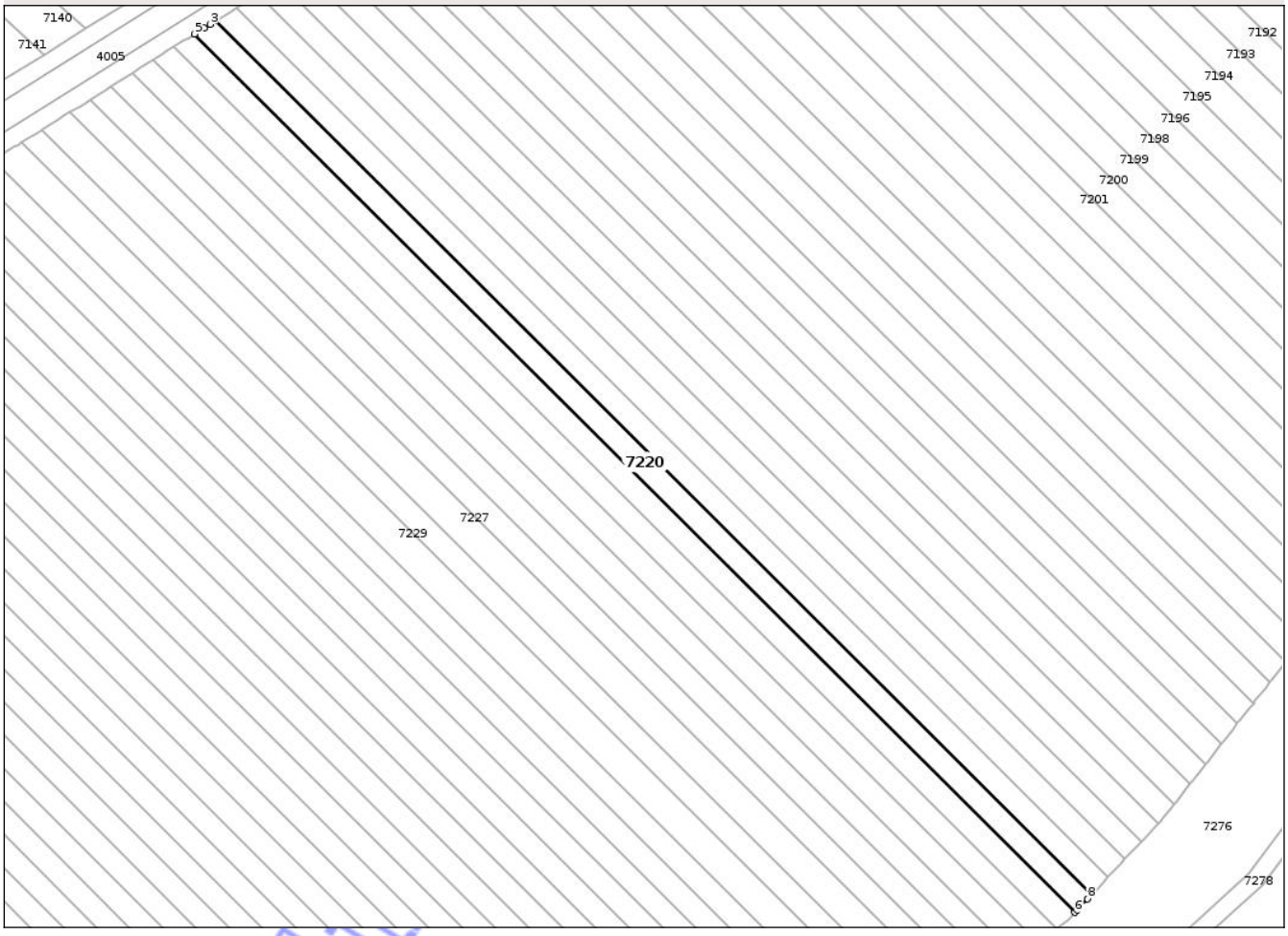

Date referitoare la teren

Crt	Categorie folosinţă	Intra vilan	Suprafaţa (mp)	Tarla	Parcelă	Nr. topo	Observaţii / Referinţe
1	arabil	NU	1.500	56A	63	-	

Lungime Segmente
1) Valorile lungimilor segmentelor sunt obţinute din proiecţie în plan.

Punct început	X / Y	Punct sfârşit	X / Y	Lungime segment (** (m)
1	480.495,623 259.048,217	2	480.299,744 259.243,449	276.557
2	480.299,744 259.243,449	3	480.298,483 259.242,658	1.488
3	480.298,483 259.242,658	4	480.297,196 259.241,85	1.52
4	480.297,196 259.241,85	5	480.295,041 259.240,497	2.544
5	480.295,041 259.240,497	6	480.491,912 259.044,277	277.957

Document care conţine date cu caracter personal, protejat de prevederile Regulamentului (UE) nr. 679/2016 şi Legii 190/2018

Punct început	X / Y	Punct sfârşit	X / Y	Lungime segment (** (m)
6	480.491,912 259.044,277	7	480.492,46 259.044,859	0.8
7	480.492,46 259.044,859	8	480.494,764 259.047,305	3.359
8	480.494,764 259.047,305	1	480.495,623 259.048,217	1.253

** Lungimile segmentelor sunt determinate în planul de proiecţie Stereo 70 şi sunt rotunjite la 1 milimetru.
*** Distanţa dintre puncte este formată din segmente cumulate ce sunt mai mici decât valoarea 1 milimetru.

Neutilizabil in circuitul civil

DATE DESPRE IMOBILUL NR. 7294

Oficiul de Cadastru şi Publicitate Imobiliară TELEORMAN
Biroul de Cadastru şi Publicitate Imobiliară Alexandria

A. Partea I. Descrierea imobilului

TEREN Extravilan

Adresa: Jud. Teleorman

Nr. Crt	Nr cadastral Nr. topografic	Suprafaţa* (mp)	Observaţii / Referinţe
A1		1.500	Sector cadastral:15 Teren neimprejmuit;

B. Partea II. Proprietari şi acte

Inscrieri privitoare la dreptul de proprietate şi alte drepturi reale		Referinţe
/		
Act Administrativ nr. 4200453, din 14/02/1996 emis de CJSDPT Teleorman;		
B1	Intabulare, drept de PROPRIETATE, dobandit prin Reconstituire, cota actuala 1/1, cota initiala 1/1	A1
	1) **LUNGU NICOLAE**	

C. Partea III. SARCINI .

Inscrieri privind dezmembramintele dreptului de proprietate, drepturi reale de garanţie şi sarcini	Referinţe
NU SUNT	

Neutilizabil în circuitul civil

Anexa Nr. 1 La Partea I

Teren

Nr cadastral	Suprafaţa (mp)*	Observaţii / Referinţe
	1.500	

* Suprafaţa este determinată in planul de proiecţie Stereo 70.

DETALII LINIARE IMOBIL

Date referitoare la teren

Crt	Categorie folosinţă	Intra vilan	Suprafaţa (mp)	Tarla	Parcelă	Nr. topo	Observaţii / Referinţe
1	arabil	NU	1.500	56B	18	-	

Lungime Segmente

1) Valorile lungimilor segmentelor sunt obţinute din proiecţie în plan.

Punct început	X / Y	Punct sfârşit	X / Y	Lungime segment (** (m)
1	480.055,868 259.062,591	2	479.846,896 258.804,708	331.923
2	479.846,896 258.804,708	3	479.850,381 258.801,825	4.523
3	479.850,381 258.801,825	4	480.059,052 259.059,336	331.444
4	480.059,052 259.059,336	1	480.055,868 259.062,591	4.553

**** Lungimile segmentelor sunt determinate în planul de proiecţie Stereo 70 şi sunt rotunjite la 1 milimetru.**

Document care conţine date cu caracter personal, protejat de prevederile Regulamentului (UE) nr. 679/2016 şi Legii 190/2018

***** Distanţa dintre puncte este formată din segmente cumulate ce sunt mai mici decât valoarea 1 milimetru.**

Neutilizabil in circuitul civil

DATE DESPRE IMOBILUL NR. 7586

Oficiul de Cadastru şi Publicitate Imobiliară TELEORMAN
Biroul de Cadastru şi Publicitate Imobiliară Alexandria

A. Partea I. Descrierea imobilului

TEREN Extravilan

Adresa: Jud. Teleorman

Nr. Crt	Nr cadastral Nr. topografic	Suprafaţa* (mp)	Observaţii / Referinţe
A1		459	Sector cadastral:17 Teren neimprejmuit;

B. Partea II. Proprietari şi acte

Inscrieri privitoare la dreptul de proprietate şi alte drepturi reale		Referinţe
/		
Act Administrativ nr. 4200360, din 10/01/1996 emis de CJSDPT Teleorman;		
B1	Intabulare, drept de PROPRIETATE, dobandit prin Reconstituire, cota actuala 1/1, cota initiala 1/1	A1
	1) **GHIOCEL MARIA**	

C. Partea III. SARCINI .

Inscrieri privind dezmembramintele dreptului de proprietate, drepturi reale de garanţie şi sarcini	Referinţe
NU SUNT	

Neutilizabil în circuitul civil

Anexa Nr. 1 La Partea I

Teren

Nr cadastral	Suprafaţa (mp)*	Observaţii / Referinţe
	459	

* Suprafaţa este determinată in planul de proiecţie Stereo 70.

DETALII LINIARE IMOBIL



Date referitoare la teren

Crt	Categorie folosinţă	Intra vilan	Suprafaţa (mp)	Tarla	Parcelă	Nr. topo	Observaţii / Referinţe
1	vie	NU	459	58	255	-	

Lungime Segmente
1) Valorile lungimilor segmentelor sunt obţinute din proiecţie în plan.

Punct început	X / Y	Punct sfârşit	X / Y	Lungime segment (** (m)
1	481.558,67 258.658,892	2	481.298,688 258.436,812	341.922
2	481.298,688 258.436,812	3	481.298,705 258.436,772	0.043
3	481.298,705 258.436,772	4	481.299,247 258.435,525	1.36
4	481.299,247 258.435,525	5	481.559,484 258.657,823	342.256
5	481.559,484 258.657,823	6	481.558,685 258.658,872	1.319

Document care conţine date cu caracter personal, protejat de prevederile Regulamentului (UE) nr. 679/2016 şi Legii 190/2018

Punct început	X / Y	Punct sfârşit	X / Y	Lungime segment (** (m)
6	481.558,685 258.658,872	1	481.558,67 258.658,892	0.025

** Lungimile segmentelor sunt determinate în planul de proiecţie Stereo 70 şi sunt rotunjite la 1 milimetru.
*** Distanţa dintre puncte este formată din segmente cumulate ce sunt mai mici decât valoarea 1 milimetru.

Neutilizabil in circuitul civil

DATE DESPRE IMOBILUL NR. 7108

Oficiul de Cadastru şi Publicitate Imobiliară TELEORMAN
Biroul de Cadastru şi Publicitate Imobiliară Alexandria

A. Partea I. Descrierea imobilului

TEREN Extravilan

Adresa: Jud. Teleorman, Tarla 55B, P.4

Nr. Crt	Nr cadastral Nr. topografic	Suprafaţa* (mp)	Observaţii / Referinţe
A1	20418	2.100	Sector cadastral:14 Teren neimprejmuit;

B. Partea II. Proprietari şi acte

Inscrieri privitoare la dreptul de proprietate şi alte drepturi reale		Referinţe
16412 / 13/02/2020		
Act Notarial nr. Contract de vanzare aut. nr. 290, din 10/02/2020 emis de BIN Radu Marian;		
B2	Intabulare, drept de PROPRIETATEcu titlu de cumparare, bun comun, dobandit prin Conventie, cota actuala 1/1, cota initiala 1/1	A1
	1) **CATANA VIORICA** 2) **CATANA ARISTEL**	

C. Partea III. SARCINI .

Inscrieri privind dezmembramintele dreptului de proprietate, drepturi reale de garanţie şi sarcini	Referinţe
NU SUNT	

Neutilizabil în circuitul civil

Anexa Nr. 1 La Partea I

Teren

Nr cadastral	Suprafaţa (mp)*	Observaţii / Referinţe
20418	2.100	

* Suprafaţa este determinată in planul de proiecţie Stereo 70.

DETALII LINIARE IMOBIL

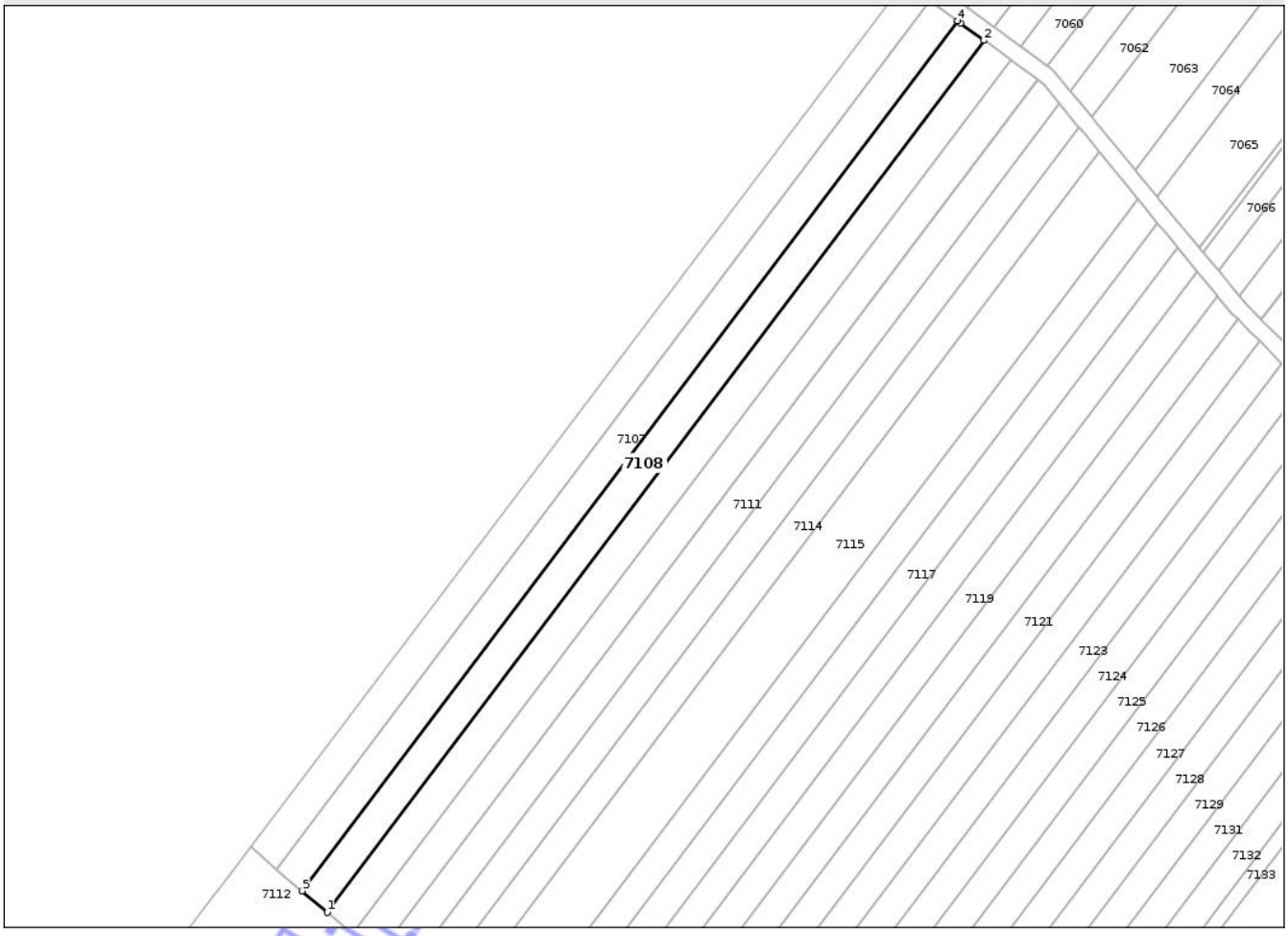

Date referitoare la teren

Crt	Categorie folosinţă	Intra vilan	Suprafaţa (mp)	Tarla	Parcelă	Nr. topo	Observaţii / Referinţe
1	arabil	NU	2.100	55B	4	-	

Lungime Segmente
1) Valorile lungimilor segmentelor sunt obţinute din proiecţie în plan.

Punct început	X / Y	Punct sfârşit	X / Y	Lungime segment (** (m)
1	480.182,827 259.421,092	2	480.341,253 259.631,176	263.124
2	480.341,253 259.631,176	3	480.335,59 259.635,338	7.028
3	480.335,59 259.635,338	4	480.334,814 259.635,908	0.963
4	480.334,814 259.635,908	5	480.176,738 259.426,287	262.544
5	480.176,738 259.426,287	1	480.182,827 259.421,092	8.004

Document care conţine date cu caracter personal, protejat de prevederile Regulamentului (UE) nr. 679/2016 şi Legii 190/2018

**** Lungimile segmentelor sunt determinate în planul de proiecţie Stereo 70 şi sunt rotunjite la 1 milimetru.**
***** Distanţa dintre puncte este formată din segmente cumulate ce sunt mai mici decât valoarea 1 milimetru.**

Neutilizabil in circuitul civil

DATE DESPRE IMOBILUL NR. 6781

Oficiul de Cadastru şi Publicitate Imobiliară TELEORMAN
Biroul de Cadastru şi Publicitate Imobiliară Alexandria

A. Partea I. Descrierea imobilului

TEREN Intravilan

Adresa: Loc. Lunca, Str Principala, Nr. 75, Jud. Teleorman

Nr. Crt	Nr cadastral Nr. topografic	Suprafaţa* (mp)	Observaţii / Referinţe
A1		Din acte: 565 Masurata: 580	Sector cadastral:11 Teren neimprejmuit;

Construcţii

Crt	Nr cadastral Nr. topografic	Adresa	Observaţii / Referinţe
A1.1		Loc. Lunca, Str Principală, Nr. 75, Jud. Teleorman	Nr. niveluri:1; S. construita la sol:134 mp; S. construita desfasurata:134 mp;
A1.2		Loc. Lunca, Str Principală, Nr. 75, Jud. Teleorman	Nr. niveluri:1; S. construita la sol:55 mp; S. construita desfasurata:55 mp;
A1.3		Loc. Lunca, Str Principală, Nr. 75, Jud. Teleorman	Nr. niveluri:1; S. construita la sol:27 mp; S. construita desfasurata:27 mp;

B. Partea II. Proprietari şi acte

Inscrieri privitoare la dreptul de proprietate şi alte drepturi reale		Referinţe
/		
Act Notarial nr. Act de partaj voluntar 1840, din 16/10/2023 emis de NP RADU MARIAN;		
B1	Intabulare, drept de PROPRIETATE, dobandit prin Conventie, cota actuala 1/1, cota initiala 1/1	A1, A1.1, A1.2, A1.3
	1) **STRECHE FLOREA** DEFUNCT:Da	

C. Partea III. SARCINI .

Inscrieri privind dezmembramintele dreptului de proprietate, drepturi reale de garanţie şi sarcini	Referinţe
NU SUNT	

Neutilizabil în circuitul civil

Anexa Nr. 1 La Partea I

Teren

Nr cadastral	Suprafaţa (mp)*	Observaţii / Referinţe
	Din acte: 565 Masurata: 580	

* Suprafaţa este determinată in planul de proiecţie Stereo 70.

DETALII LINIARE IMOBIL

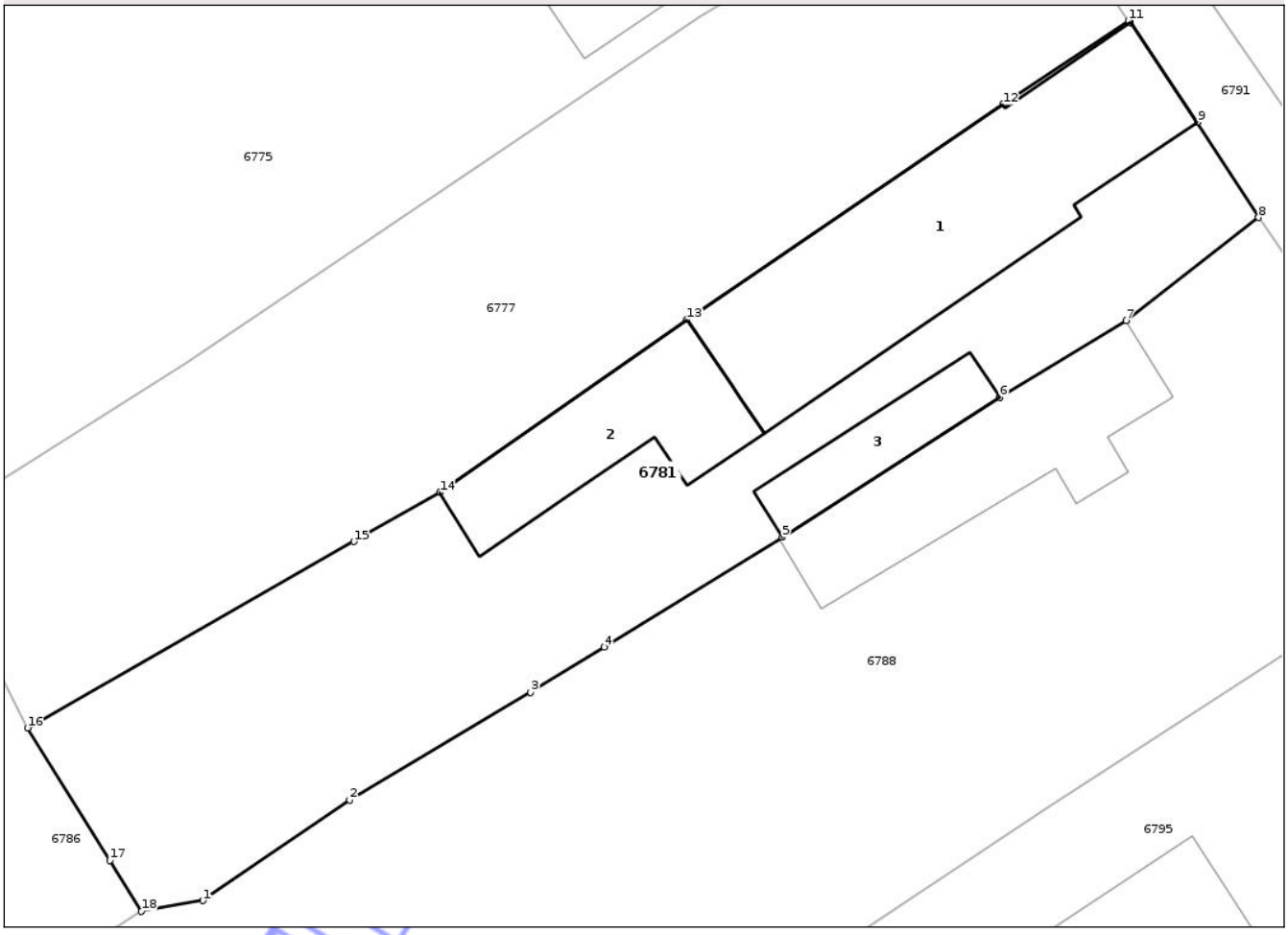

Date referitoare la teren

Crt	Categorie folosinţă	Intra vilan	Suprafaţa (mp)	Tarla	Parcelă	Nr. topo	Observaţii / Referinţe
1	curti constructii	DA	580	14	1020,1021	-	

Date referitoare la construcţii

Crt	Număr	Destinaţie construcţie	Supraf. (mp)	Situaţie juridică	Observaţii / Referinţe
A1.1		constructii de locuinte	134	Cu acte	Nr. niveluri:1; S. construita la sol:134 mp; S. construita desfasurata:134 mp;
A1.2		constructii anexa	55	Cu acte	Nr. niveluri:1; S. construita la sol:55 mp; S. construita desfasurata:55 mp;
A1.3		constructii anexa	27	Cu acte	Nr. niveluri:1; S. construita la sol:27 mp; S. construita desfasurata:27 mp;

Lungime Segmente
1) Valorile lungimilor segmentelor sunt obţinute din proiecţie în plan.

Punct început	X / Y	Punct sfârşit	X / Y	Lungime segment (** (m)
1	481.868,488 259.288,439	2	481.874,906 259.292,824	7.773

Document care conţine date cu caracter personal, protejat de prevederile Regulamentului (UE) nr. 679/2016 şi Legii 190/2018

Punct început	X / Y	Punct sfârşit	X / Y	Lungime segment (** (m)
2	481.874,906 259.292,824	3	481.882,809 259.297,533	9.2
3	481.882,809 259.297,533	4	481.886,023 259.299,512	3.775
4	481.886,023 259.299,512	5	481.893,799 259.304,301	9.132
5	481.893,799 259.304,301	6	481.903,296 259.310,413	11.294
6	481.903,296 259.310,413	7	481.908,825 259.313,759	6.462
7	481.908,825 259.313,759	8	481.914,603 259.318,264	7.327
8	481.914,603 259.318,264	9	481.911,938 259.322,421	4.938
9	481.911,938 259.322,421	10	481.909,004 259.326,765	5.242
10	481.909,004 259.326,765	11	481.908,915 259.326,856	0.127
11	481.908,915 259.326,856	12	481.903,438 259.323,197	6.587
12	481.903,438 259.323,197	13	481.889,641 259.313,802	16.692
13	481.889,641 259.313,802	14	481.878,845 259.306,255	13.172
14	481.878,845 259.306,255	15	481.875,089 259.304,113	4.324
15	481.875,089 259.304,113	16	481.860,833 259.295,98	16.413
16	481.860,833 259.295,98	17	481.864,429 259.290,191	6.816
17	481.864,429 259.290,191	18	481.865,812 259.287,965	2.62
18	481.865,812 259.287,965	1	481.868,488 259.288,439	2.718

**** Lungimile segmentelor sunt determinate în planul de proiecţie Stereo 70 şi sunt rotunjite la 1 milimetru.**
***** Distanţa dintre puncte este formată din segmente cumulate ce sunt mai mici decât valoarea 1 milimetru.**

Neutilizabil în circuitul civil

DATE DESPRE IMOBILUL NR. 7319

Oficiul de Cadastru şi Publicitate Imobiliară TELEORMAN
Biroul de Cadastru şi Publicitate Imobiliară Alexandria

A. Partea I. Descrierea imobilului

TEREN Extravilan

Adresa: Jud. Teleorman

Nr. Crt	Nr cadastral Nr. topografic	Suprafaţa* (mp)	Observaţii / Referinţe
A1		1.500	Sector cadastral:15 Teren neimprejmuit;

B. Partea II. Proprietari şi acte

Inscrieri privitoare la dreptul de proprietate şi alte drepturi reale		Referinţe
/		
Act Administrativ nr. 4201119, din 20/12/2002 emis de CJSDPT Teleorman;		
B1	Intabulare, drept de PROPRIETATE, dobandit prin Reconstituire, cota actuala 1/1, cota initiala 1/1	A1
	1) **CIUCIUMIS MARCELA**	

C. Partea III. SARCINI .

Inscrieri privind dezmembramintele dreptului de proprietate, drepturi reale de garanţie şi sarcini	Referinţe
NU SUNT	

Neutilizabil în circuitul civil

Anexa Nr. 1 La Partea I

Teren

Nr cadastral	Suprafaţa (mp)*	Observaţii / Referinţe
	1.500	

* Suprafaţa este determinată in planul de proiecţie Stereo 70.

DETALII LINIARE IMOBIL

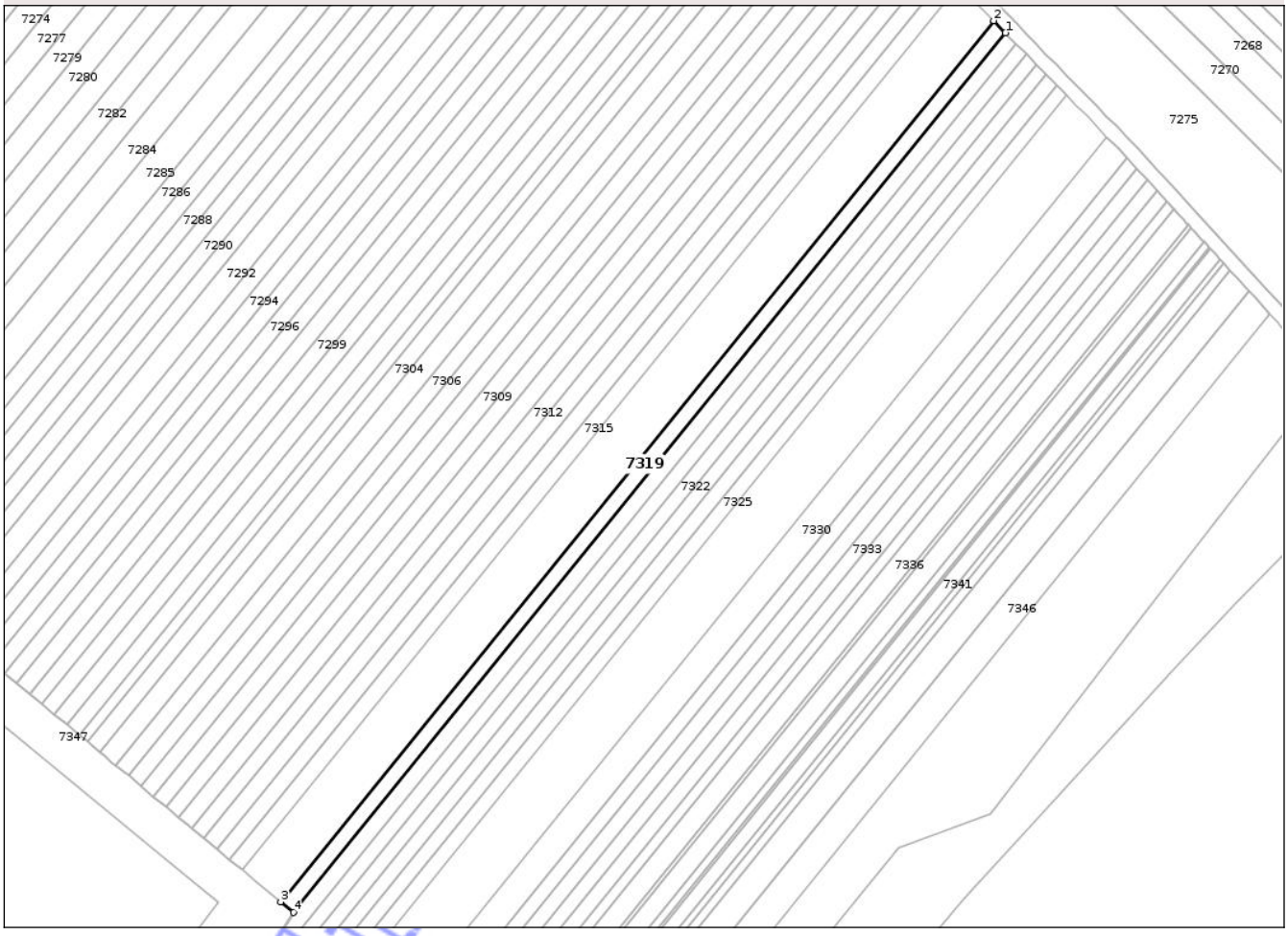

Date referitoare la teren

Crt	Categorie folosinţă	Intra vilan	Suprafaţa (mp)	Tarla	Parcelă	Nr. topo	Observaţii / Referinţe
1	arabil	NU	1.500	56B	43	-	

Lungime Segmente

1) Valorile lungimilor segmentelor sunt obţinute din proiecţie în plan.

Punct început	X / Y	Punct sfârşit	X / Y	Lungime segment (** (m)
1	480.139,968 258.976,61	2	480.136,663 258.979,988	4.726
2	480.136,663 258.979,988	3	479.935,339 258.731,543	319.776
3	479.935,339 258.731,543	4	479.938,956 258.728,55	4.695
4	479.938,956 258.728,55	1	480.139,968 258.976,61	319.279

**** Lungimile segmentelor sunt determinate în planul de proiecţie Stereo 70 şi sunt rotunjite la 1 milimetru.**

Document care conţine date cu caracter personal, protejat de prevederile Regulamentului (UE) nr. 679/2016 şi Legii 190/2018

***** Distanţa dintre puncte este formată din segmente cumulate ce sunt mai mici decât valoarea 1 milimetru.**

Neutilizabil in circuitul civil

DATE DESPRE IMOBILUL NR. 7255

Oficiul de Cadastru şi Publicitate Imobiliară TELEORMAN
Biroul de Cadastru şi Publicitate Imobiliară Alexandria

A. Partea I. Descrierea imobilului

TEREN Extravilan

Adresa: Jud. Teleorman

Nr. Crt	Nr cadastral Nr. topografic	Suprafaţa* (mp)	Observaţii / Referinţe
A1		1.500	Sector cadastral:15 Teren neimprejmuit;

B. Partea II. Proprietari şi acte

Inscrieri privitoare la dreptul de proprietate şi alte drepturi reale		Referinţe
/		
Act Administrativ nr. 4200097, din 07/04/1995 emis de CJSDPT Teleorman;		
B1	Intabulare, drept de PROPRIETATE, dobandit prin Reconstituire, cota actuala 1/1, cota initiala 1/1	A1
	1) **CIRJAN A IONEL** 2) **MIHAITA VASILICA**	

C. Partea III. SARCINI .

Inscrieri privind dezmembramintele dreptului de proprietate, drepturi reale de garanţie şi sarcini	Referinţe
NU SUNT	

Neutilizabil în circuitul civil

Anexa Nr. 1 La Partea I

Teren

Nr cadastral	Suprafaţa (mp)*	Observaţii / Referinţe
	1.500	

* Suprafaţa este determinată in planul de proiecţie Stereo 70.

DETALII LINIARE IMOBIL

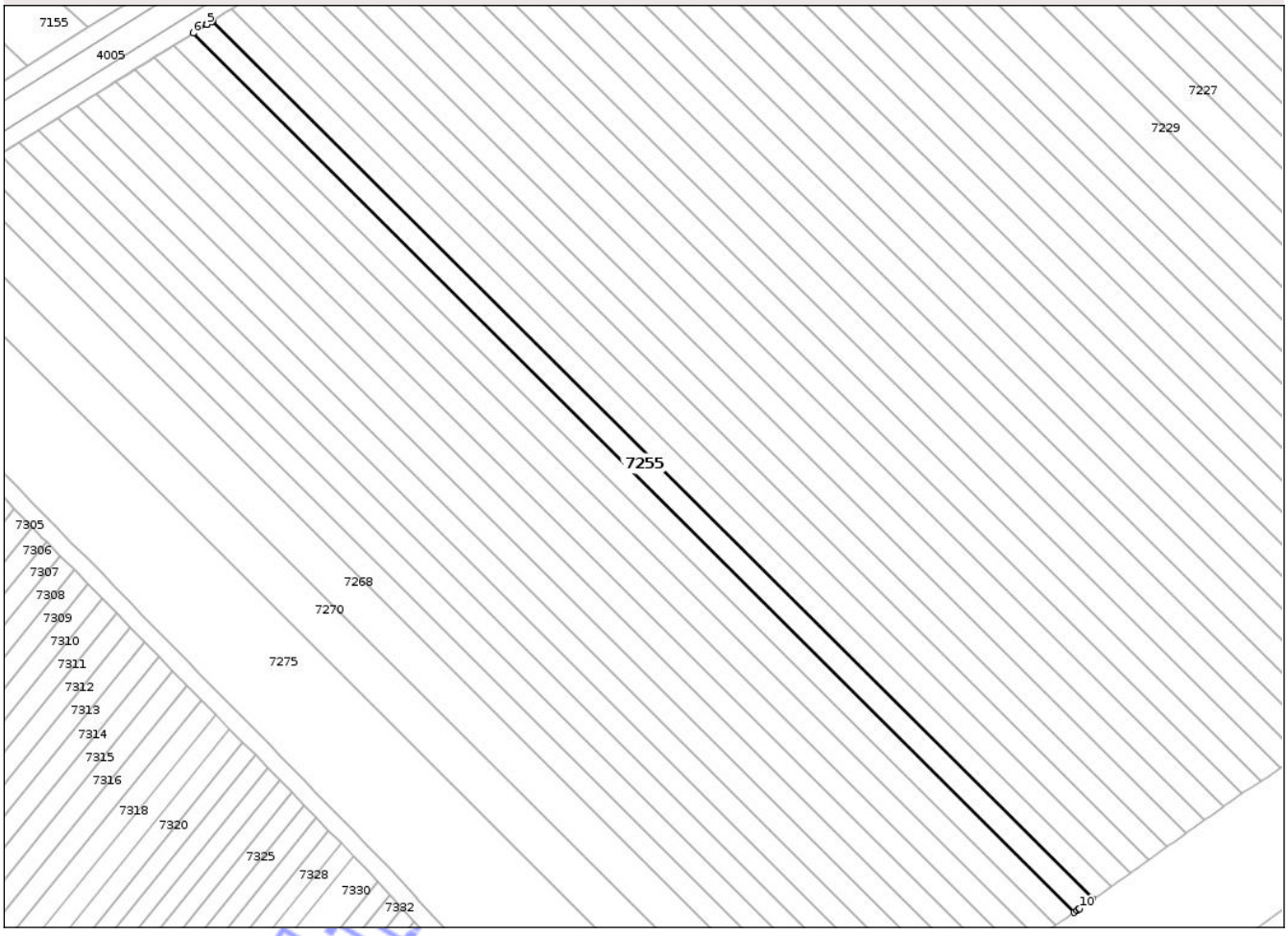

Date referitoare la teren

Crt	Categorie folosinţă	Intra vilan	Suprafaţa (mp)	Tarla	Parcelă	Nr. topo	Observaţii / Referinţe
1	arabil	NU	1.500	56A	102	-	

Lungime Segmente

1) Valorile lungimilor segmentelor sunt obţinute din proiecţie în plan.

Punct început	X / Y	Punct sfârşit	X / Y	Lungime segment (** (m)
1	480.340,191 258.937,197	2	480.136,023 259.140,69	288.261
2	480.136,023 259.140,69	3	480.135,865 259.140,591	0.187
3	480.135,865 259.140,591	4	480.134,769 259.139,903	1.294
4	480.134,769 259.139,903	5	480.134,733 259.139,88	0.042
5	480.134,733 259.139,88	6	480.131,503 259.137,853	3.814

Document care conţine date cu caracter personal, protejat de prevederile Regulamentului (UE) nr. 679/2016 şi Legii 190/2018

Punct început	X / Y	Punct sfârşit	X / Y	Lungime segment (** (m)
6	480.131,503 259.137,853	7	480.335,883 258.934,148	288.561
7	480.335,883 258.934,148	8	480.336,592 258.934,649	0.868
8	480.336,592 258.934,649	9	480.337,012 258.934,947	0.515
9	480.337,012 258.934,947	10	480.337,079 258.934,994	0.082
10	480.337,079 258.934,994	1	480.340,191 258.937,197	3.813

**** Lungimile segmentelor sunt determinate în planul de proiecţie Stereo 70 şi sunt rotunjite la 1 milimetru.**
***** Distanţa dintre puncte este formată din segmente cumulate ce sunt mai mici decât valoarea 1 milimetru.**

Neutilizabil in circuitul civil

DATE DESPRE IMOBILUL NR. 7374

Oficiul de Cadastru şi Publicitate Imobiliară TELEORMAN
Biroul de Cadastru şi Publicitate Imobiliară Alexandria

A. Partea I. Descrierea imobilului

TEREN Extravilan

Adresa: Jud. Teleorman

Nr. Crt	Nr cadastral Nr. topografic	Suprafaţa* (mp)	Observaţii / Referinţe
A1		1.400	Sector cadastral:17 Teren neimprejmuit;

B. Partea II. Proprietari şi acte

Inscrieri privitoare la dreptul de proprietate şi alte drepturi reale		Referinţe
/		
Act Notarial nr. Act de partaj voluntar 1797, din 09/10/2023 emis de NP RADU MARIAN;		
B1	Intabulare, drept de PROPRIETATE, dobandit prin Conventie, cota actuala 1/1, cota initiala 1/1	A1
	1) **GHERGHE MARIN**	

C. Partea III. SARCINI .

Inscrieri privind dezmembramintele dreptului de proprietate, drepturi reale de garanţie şi sarcini	Referinţe
NU SUNT	

Neutilizabil în circuitul civil

Anexa Nr. 1 La Partea I

Teren

Nr cadastral	Suprafaţa (mp)*	Observaţii / Referinţe
	1.400	

* Suprafaţa este determinată in planul de proiecţie Stereo 70.

DETALII LINIARE IMOBIL



Date referitoare la teren

Crt	Categorie folosinţă	Intra vilan	Suprafaţa (mp)	Tarla	Parcelă	Nr. topo	Observaţii / Referinţe
1	arabil	NU	1.400	58	10	-	

Lungime Segmente
1) Valorile lungimilor segmentelor sunt obţinute din proiecţie în plan.

Punct început	X / Y	Punct sfârşit	X / Y	Lungime segment (** (m)
1	480.872,311 258.905,019	2	480.873,599 258.903,511	1.983
2	480.873,599 258.903,511	3	480.874,564 258.902,381	1.487
3	480.874,564 258.902,381	4	481.181,498 259.164,569	403.672
4	481.181,498 259.164,569	5	481.180,419 259.165,602	1.494
5	481.180,419 259.165,602	6	481.178,98 259.166,981	1.993

Document care conţine date cu caracter personal, protejat de prevederile Regulamentului (UE) nr. 679/2016 şi Legii 190/2018

Punct început	X / Y	Punct sfârşit	X / Y	Lungime segment (** (m)
6	481.178,98 259.166,981	1	480.872,311 258.905,019	403.324

** Lungimile segmentelor sunt determinate în planul de proiecţie Stereo 70 şi sunt rotunjite la 1 milimetru.
*** Distanţa dintre puncte este formată din segmente cumulate ce sunt mai mici decât valoarea 1 milimetru.

Neutilizabil in circuitul civil

DATE DESPRE IMOBILUL NR. 7556

Oficiul de Cadastru şi Publicitate Imobiliară TELEORMAN
Biroul de Cadastru şi Publicitate Imobiliară Alexandria

A. Partea I. Descrierea imobilului

TEREN Extravilan

Adresa: Jud. Teleorman

Nr. Crt	Nr cadastral Nr. topografic	Suprafaţa* (mp)	Observaţii / Referinţe
A1		621	Sector cadastral:17 Teren neimprejmuit;

B. Partea II. Proprietari şi acte

Inscrieri privitoare la dreptul de proprietate şi alte drepturi reale		Referinţe
/		
Act Administrativ nr. 4200294, din 24/10/1995 emis de CJSDPT Teleorman;		
B1	Intabulare, drept de PROPRIETATE, dobandit prin Reconstituire, cota actuala 1/1, cota initiala 1/1	A1
	1) **DRĂGHICI FLOAREA** 2) **TURCU GHEORGHE**	

C. Partea III. SARCINI .

Inscrieri privind dezmembramintele dreptului de proprietate, drepturi reale de garanţie şi sarcini	Referinţe
NU SUNT	

Neutilizabil în circuitul civil

Anexa Nr. 1 La Partea I

Teren

Nr cadastral	Suprafaţa (mp)*	Observaţii / Referinţe
	621	

* Suprafaţa este determinată in planul de proiecţie Stereo 70.

DETALII LINIARE IMOBIL



Date referitoare la teren

Crt	Categorie folosinţă	Intra vilan	Suprafaţa (mp)	Tarla	Parcelă	Nr. topo	Observaţii / Referinţe
1	arabil	NU	621	58	202	-	

Lungime Segmente
1) Valorile lungimilor segmentelor sunt obţinute din proiecţie în plan.

Punct început	X / Y	Punct sfârşit	X / Y	Lungime segment (** (m)
1	481.514,168 258.747,281	2	481.513,684 258.747,899	0.785
2	481.513,684 258.747,899	3	481.513,071 258.748,683	0.995
3	481.513,071 258.748,683	4	481.247,387 258.521,732	349.42
4	481.247,387 258.521,732	5	481.248,674 258.520,492	1.786
5	481.248,674 258.520,492	1	481.514,168 258.747,281	349.17

Document care conţine date cu caracter personal, protejat de prevederile Regulamentului (UE) nr. 679/2016 şi Legii 190/2018

**** Lungimile segmentelor sunt determinate în planul de proiecţie Stereo 70 şi sunt rotunjite la 1 milimetru.**
***** Distanţa dintre puncte este formată din segmente cumulate ce sunt mai mici decât valoarea 1 milimetru.**

Neutilizabil in circuitul civil

DATE DESPRE IMOBILUL NR. 7098

Oficiul de Cadastru şi Publicitate Imobiliară TELEORMAN
Biroul de Cadastru şi Publicitate Imobiliară Alexandria

A. Partea I. Descrierea imobilului

TEREN Necunoscut

Adresa: Loc. Lunca, Jud. Teleorman

Nr. Crt	Nr cadastral Nr. topografic	Suprafaţa* (mp)	Observaţii / Referinţe
A1		2.100	Sector cadastral:14 Teren neimprejmuit;

B. Partea II. Proprietari şi acte

Inscrieri privitoare la dreptul de proprietate şi alte drepturi reale		Referinţe
/		
Act Administrativ nr. 4200970, din 12/11/2002 emis de CJSDPT Teleorman;		
B1	Intabulare, drept de PROPRIETATE, dobandit prin Reconstituire, cota actuala 1/1, cota initiala 1/1	A1
	1) **NAIDINOAIA STANCU**, Lipsa CNP	

C. Partea III. SARCINI .

Inscrieri privind dezmembramintele dreptului de proprietate, drepturi reale de garanţie şi sarcini	Referinţe
NU SUNT	

Neutilizabil în circuitul civil

Anexa Nr. 1 La Partea I

Teren

Nr cadastral	Suprafaţa (mp)*	Observaţii / Referinţe
	2.100	

* Suprafaţa este determinată in planul de proiecţie Stereo 70.

DETALII LINIARE IMOBIL

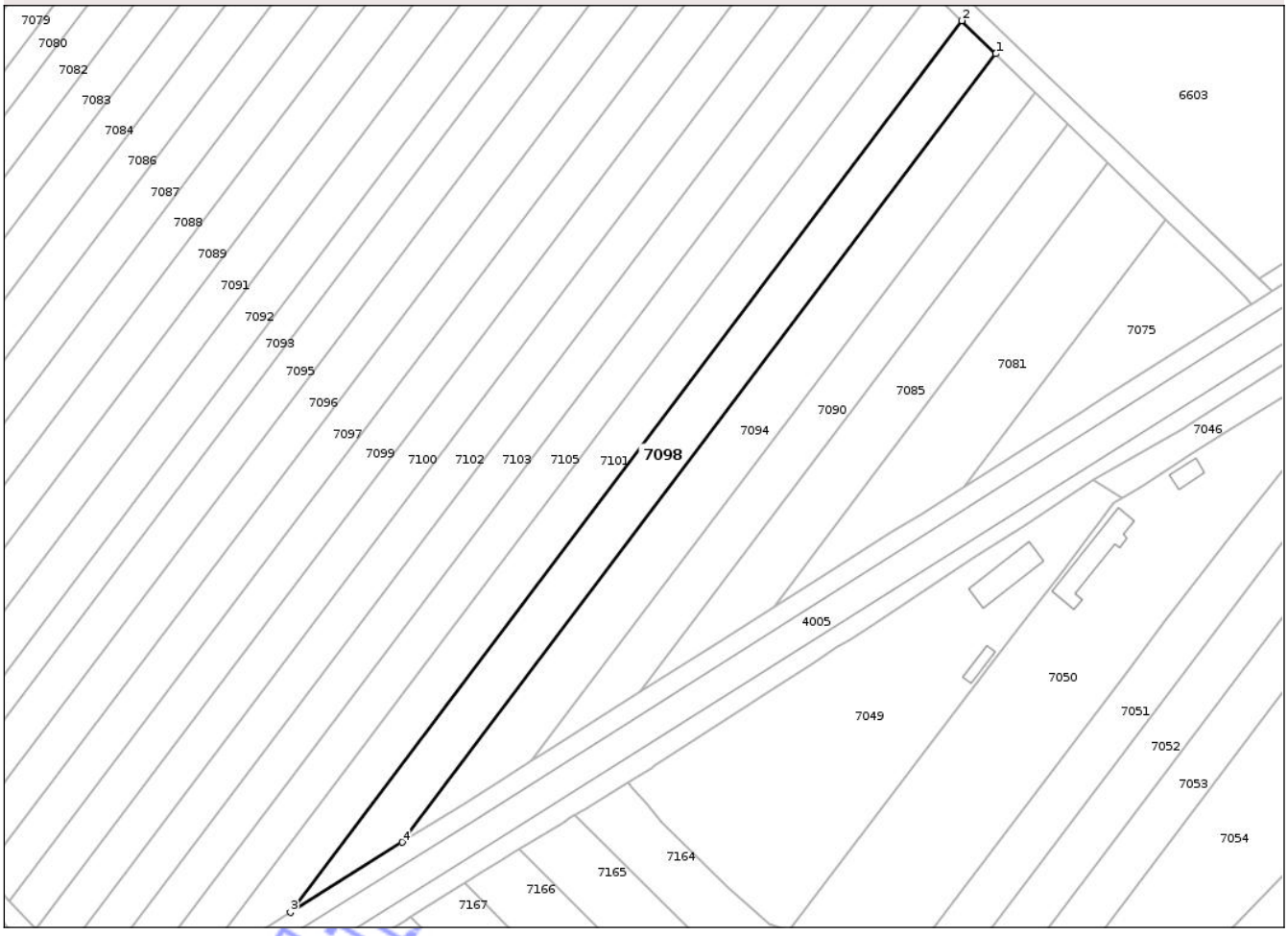

Date referitoare la teren

Crt	Categorie folosinţă	Intra vilan	Suprafaţa (mp)	Tarla	Parcelă	Nr. topo	Observaţii / Referinţe
1	arabil	DA	1.229	55A	40	-	
2	arabil	NU	871	55A	40	-	

Lungime Segmente

1) Valorile lungimilor segmentelor sunt obţinute din proiecţie în plan.

Punct început	X / Y	Punct sfârşit	X / Y	Lungime segment (** (m)
1	480.740,435 259.622,139	2	480.733,443 259.628,957	9.765
2	480.733,443 259.628,957	3	480.594,891 259.445,226	230.117
3	480.594,891 259.445,226	4	480.617,926 259.459,684	27.196
4	480.617,926 259.459,684	1	480.740,435 259.622,139	203.47

Document care conţine date cu caracter personal, protejat de prevederile Regulamentului (UE) nr. 679/2016 şi Legii 190/2018

**** Lungimile segmentelor sunt determinate în planul de proiecţie Stereo 70 şi sunt rotunjite la 1 milimetru.**
***** Distanţa dintre puncte este formată din segmente cumulate ce sunt mai mici decât valoarea 1 milimetru.**

Neutilizabil în circuitul civil

DATE DESPRE IMOBILUL NR. 7109

Oficiul de Cadastru şi Publicitate Imobiliară TELEORMAN
Biroul de Cadastru şi Publicitate Imobiliară Alexandria

A. Partea I. Descrierea imobilului

TEREN Extravilan

Adresa: Jud. Teleorman

Nr. Crt	Nr cadastral Nr. topografic	Suprafaţa* (mp)	Observaţii / Referinţe
A1		2.100	Sector cadastral:14 Teren neimprejmuit;

B. Partea II. Proprietari şi acte

Inscrieri privitoare la dreptul de proprietate şi alte drepturi reale		Referinţe
/		
Act Administrativ nr. 4201168, din 23/08/2010 emis de CJSDPT Teleorman;		
B1	Intabulare, drept de PROPRIETATE, dobandit prin Reconstituire, cota actuala 1/1, cota initiala 1/1	A1
	1) **IAGĂRU P ION** 2) **DRĂGOI OPRIŢA** 3) **IAGĂRU GHEORGHE** 4) **IAGĂRU CRISTEA**	

C. Partea III. SARCINI .

Inscrieri privind dezmembramintele dreptului de proprietate, drepturi reale de garanţie şi sarcini	Referinţe
NU SUNT	

Neutilizabil în circuitul civil

Anexa Nr. 1 La Partea I

Teren

Nr cadastral	Suprafaţa (mp)*	Observaţii / Referinţe
	2.100	

* Suprafaţa este determinată in planul de proiecţie Stereo 70.

DETALII LINIARE IMOBIL

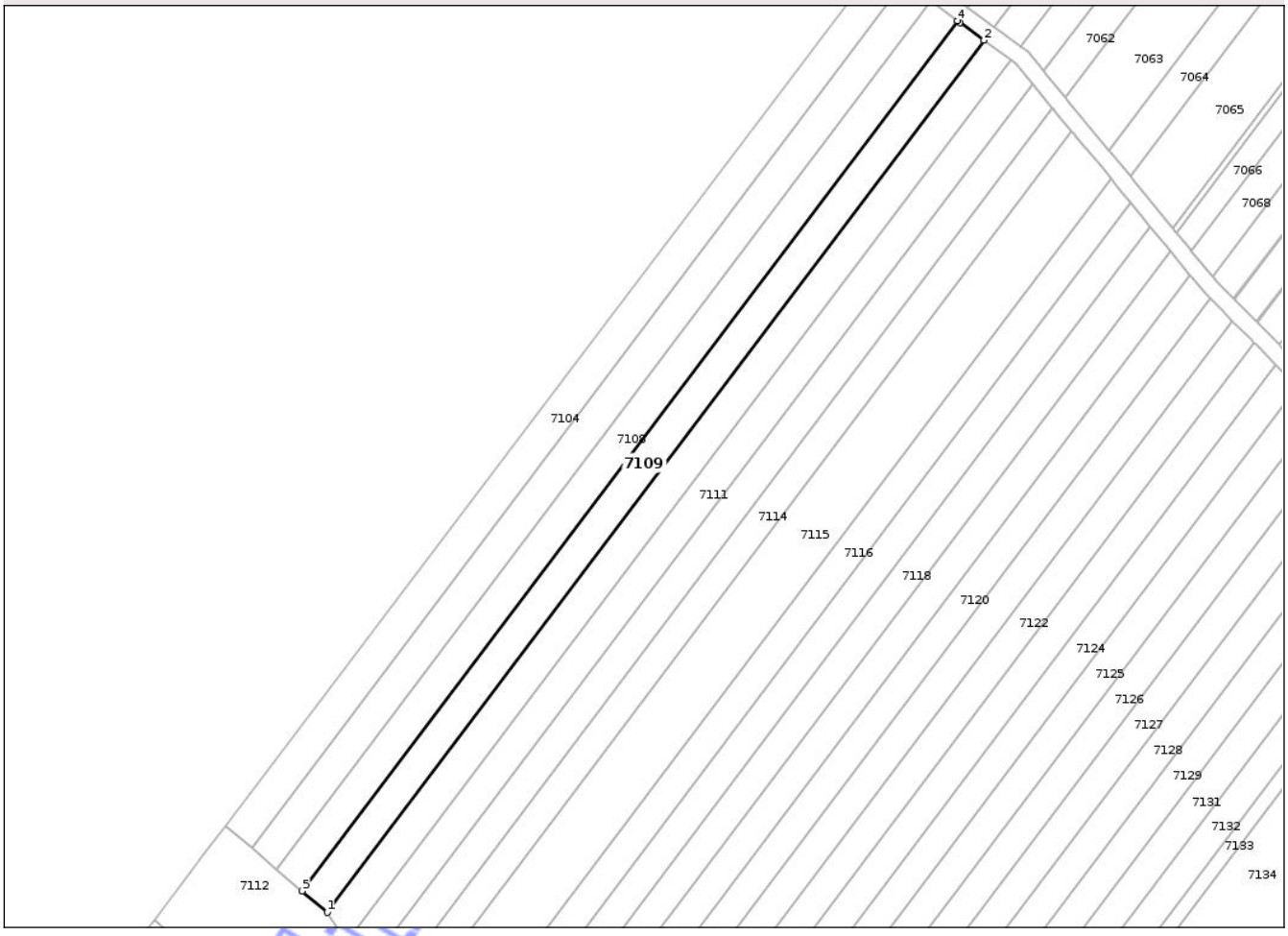

Date referitoare la teren

Crt	Categorie folosinţă	Intra vilan	Suprafaţa (mp)	Tarla	Parcelă	Nr. topo	Observaţii / Referinţe
1	arabil	NU	2.100	55 B	5	-	

Lungime Segmente
1) Valorile lungimilor segmentelor sunt obţinute din proiecţie în plan.

Punct început	X / Y	Punct sfârşit	X / Y	Lungime segment (** (m)
1	480.188,903 259.415,908	2	480.347,678 259.626,455	263.704
2	480.347,678 259.626,455	3	480.341,839 259.630,745	7.245
3	480.341,839 259.630,745	4	480.341,253 259.631,176	0.728
4	480.341,253 259.631,176	5	480.182,827 259.421,092	263.124
5	480.182,827 259.421,092	1	480.188,903 259.415,908	7.987

Document care conţine date cu caracter personal, protejat de prevederile Regulamentului (UE) nr. 679/2016 şi Legii 190/2018

**** Lungimile segmentelor sunt determinate în planul de proiecţie Stereo 70 şi sunt rotunjite la 1 milimetru.**
***** Distanţa dintre puncte este formată din segmente cumulate ce sunt mai mici decât valoarea 1 milimetru.**

Neutilizabil in circuitul civil

DATE DESPRE IMOBILUL NR. 6851

Oficiul de Cadastru şi Publicitate Imobiliară TELEORMAN
Biroul de Cadastru şi Publicitate Imobiliară Alexandria

A. Partea I. Descrierea imobilului

TEREN Intravilan

Adresa: Loc. Lunca, Str Principala, Nr. 47, Jud. Teleorman

Nr. Crt	Nr cadastral Nr. topografic	Suprafaţa* (mp)	Observaţii / Referinţe
A1		Din acte: 2.500 Masurata: 1.979	Sector cadastral:11 Teren neimprejmuit;

Construcţii

Crt	Nr cadastral Nr. topografic	Adresa	Observaţii / Referinţe
A1.1		Loc. Lunca, Str Principală, Nr. 47, Jud. Teleorman	Nr. niveluri:1; S. construita la sol:97 mp; S. construita desfasurata:97 mp;
A1.2		Loc. Lunca, Str Principală, Nr. 47, Jud. Teleorman	Nr. niveluri:1; S. construita la sol:29 mp; S. construita desfasurata:29 mp;

B. Partea II. Proprietari şi acte

Inscrieri privitoare la dreptul de proprietate şi alte drepturi reale		Referinţe
/		
Act Administrativ nr. 4200502, din 23/04/1996 emis de CJSDPT Teleorman;		
B1	Intabulare, drept de PROPRIETATE, dobandit prin Reconstituire, cota actuala 1/1, cota initiala 1/1	A1
	1) **SUICA MITRA** 2) **MITRICA MARIOARA** 3) **COJOCARU JOICA**	
Act Normativ nr. 7, din 13/03/1996 emis de PARLAMENTUL ROMANIEI;		
B2	Intabulare, drept de PROPRIETATE, dobandit prin Lege, cota actuala 1/1, cota initiala 1/1	A1.1, A1.2
	1) **SUICA MITRA**, Lipsa CNP 2) **MITRICA MARIOARA**, Lipsa CNP 3) **COJOCARU JOICA**, Lipsa CNP	

C. Partea III. SARCINI .

Inscrieri privind dezmembramintele dreptului de proprietate, drepturi reale de garanţie şi sarcini	Referinţe
NU SUNT	

Neutilizabil în circuitul civil

Anexa Nr. 1 La Partea I

Teren

Nr cadastral	Suprafaţa (mp)*	Observaţii / Referinţe
	Din acte: 2.500 Masurata: 1.979	

* Suprafaţa este determinată in planul de proiecţie Stereo 70.

DETALII LINIARE IMOBIL

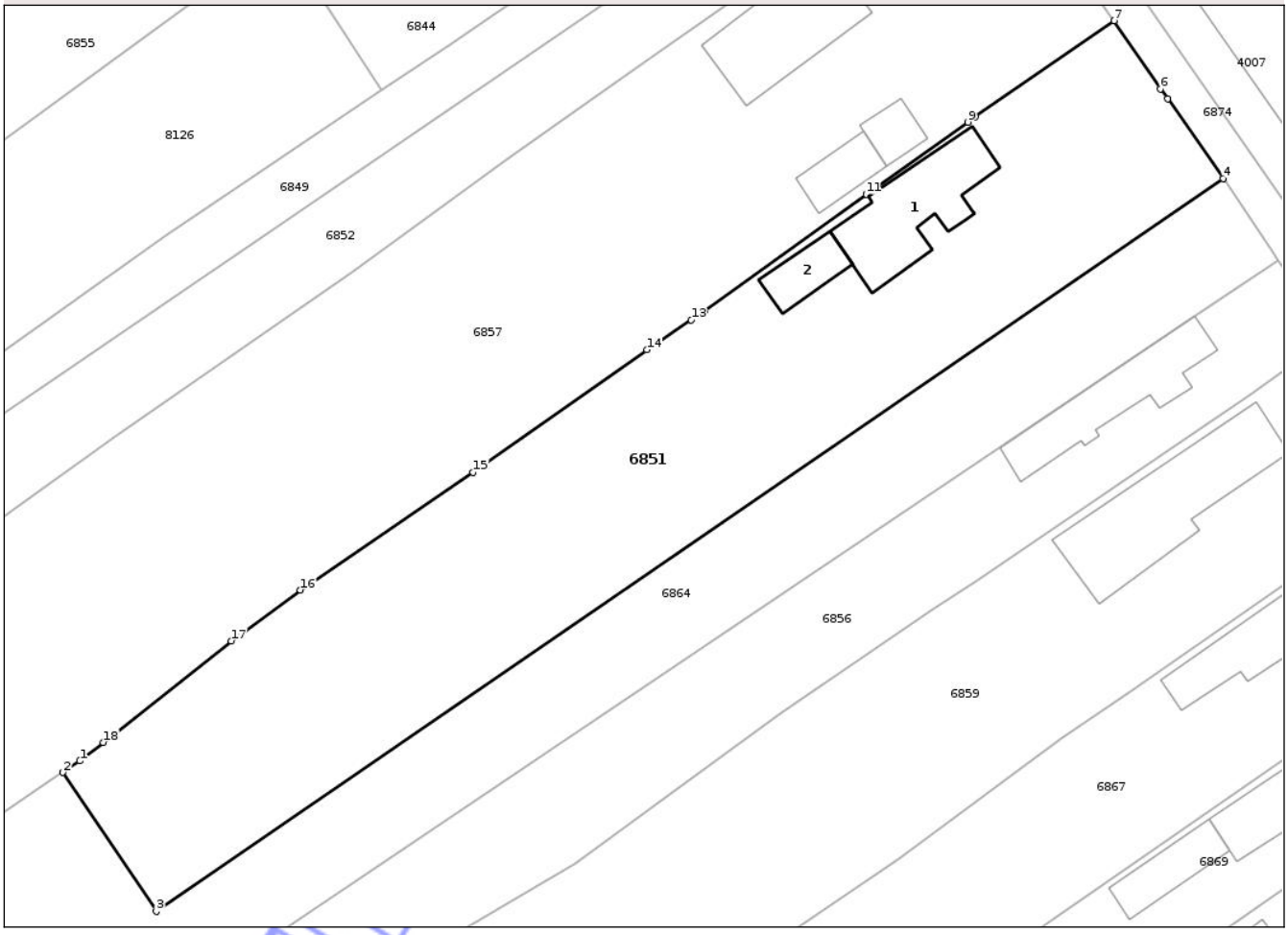

Date referitoare la teren

Crt	Categorie folosinţă	Intra vilan	Suprafaţa (mp)	Tarla	Parcelă	Nr. topo	Observaţii / Referinţe
1	curti constructii	DA	682	13	928,929,930	-	
2	arabil	DA	131	13	928,929,930	-	
3	arabil	DA	1.166	13	928,929,930	-	

Date referitoare la construcţii

Crt	Număr	Destinaţie construcţie	Supraf. (mp)	Situaţie juridică	Observaţii / Referinţe
A1.1		constructii de locuinte	97	Cu acte	Nr. niveluri:1; S. construita la sol:97 mp; S. construita desfasurata:97 mp;
A1.2		constructii anexa	29	Cu acte	Nr. niveluri:1; S. construita la sol:29 mp; S. construita desfasurata:29 mp;

Lungime Segmente

1) Valorile lungimilor segmentelor sunt obţinute din proiecţie în plan.

Punct început	X / Y	Punct sfârşit	X / Y	Lungime segment (**) (m)
1	481.962,124 259.045,212	2	481.960,582 259.044,168	1.862

Document care conţine date cu caracter personal, protejat de prevederile Regulamentului (UE) nr. 679/2016 şi Legii 190/2018

Punct început	X / Y	Punct sfârşit	X / Y	Lungime segment (** (m)
2	481.960,582 259.044,168	3	481.969,086 259.031,497	15.26
3	481.969,086 259.031,497	4	482.066,423 259.098,348	118.083
4	482.066,423 259.098,348	5	482.061,35 259.105,598	8.849
5	482.061,35 259.105,598	6	482.060,702 259.106,523	1.129
6	482.060,702 259.106,523	7	482.056,488 259.112,742	7.512
7	482.056,488 259.112,742	8	482.043,798 259.103,969	15.427
8	482.043,798 259.103,969	9	482.043,113 259.103,495	0.833
9	482.043,113 259.103,495	10	482.033,949 259.096,982	11.243
10	482.033,949 259.096,982	11	482.033,869 259.096,924	0.099
11	482.033,869 259.096,924	12	482.019,081 259.086,22	18.255
12	482.019,081 259.086,22	13	482.017,906 259.085,434	1.414
13	482.017,906 259.085,434	14	482.013,858 259.082,725	4.871
14	482.013,858 259.082,725	15	481.997,964 259.071,565	19.421
15	481.997,964 259.071,565	16	481.982,244 259.060,796	19.055
16	481.982,244 259.060,796	17	481.975,911 259.056,172	7.841
17	481.975,911 259.056,172	18	481.964,254 259.046,905	14.891
18	481.964,254 259.046,905	1	481.962,124 259.045,212	2.721

**** Lungimile segmentelor sunt determinate în planul de proiecţie Stereo 70 şi sunt rotunjite la 1 milimetru.**
***** Distanţa dintre puncte este formată din segmente cumulate ce sunt mai mici decât valoarea 1 milimetru.**

Neutilizabil în circuitul civil

DATE DESPRE IMOBILUL NR. 7031

Oficiul de Cadastru şi Publicitate Imobiliară TELEORMAN
Biroul de Cadastru şi Publicitate Imobiliară Alexandria

A. Partea I. Descrierea imobilului

TEREN Necunoscut

Adresa: Loc. Lunca, Str Agronomului, Jud. Teleorman

Nr. Crt	Nr cadastral Nr. topografic	Suprafaţa* (mp)	Observaţii / Referinţe
A1		577	Sector cadastral:12 Teren neimprejmuit;

B. Partea II. Proprietari şi acte

Inscrieri privitoare la dreptul de proprietate şi alte drepturi reale		Referinţe
/		
Act Administrativ nr. 4200457, din 14/02/1996 emis de CJSDPT Teleorman;		
B1	Intabulare, drept de PROPRIETATE, dobandit prin Reconstituire, cota actuala 1/1, cota initiala 1/1	A1
	1) **MATAHAN COSTINA**, Lipsa CNP 2) **GĂOACE NIŢA**, Lipsa CNP	

C. Partea III. SARCINI .

Inscrieri privind dezmembramintele dreptului de proprietate, drepturi reale de garanţie şi sarcini	Referinţe
NU SUNT	

Neutilizabil în circuitul civil

Anexa Nr. 1 La Partea I

Teren

Nr cadastral	Suprafaţa (mp)*	Observaţii / Referinţe
	577	

* Suprafaţa este determinată in planul de proiecţie Stereo 70.

DETALII LINIARE IMOBIL

Date referitoare la teren

Crt	Categorie folosinţă	Intra vilan	Suprafaţa (mp)	Tarla	Parcelă	Nr. topo	Observaţii / Referinţe
1	arabil	DA	127	57	303	-	In act T58
2	arabil	NU	450	57	303	-	In act T58

Lungime Segmente
1) Valorile lungimilor segmentelor sunt obţinute din proiecţie în plan.

Punct început	X / Y	Punct sfârşit	X / Y	Lungime segment (** (m)
1	481.932,64 258.790,65	2	481.621,258 258.565,46	384.278
2	481.621,258 258.565,46	3	481.621,328 258.565,273	0.2
3	481.621,328 258.565,273	4	481.621,836 258.564,261	1.133
4	481.621,836 258.564,261	5	481.621,923 258.564,089	0.193

Document care conţine date cu caracter personal, protejat de prevederile Regulamentului (UE) nr. 679/2016 şi Legii 190/2018

Punct început	X / Y	Punct sfârşit	X / Y	Lungime segment (** (m)
5	481.621,923 258.564,089	6	481.933,512 258.789,428	384.533
6	481.933,512 258.789,428	7	481.932,821 258.790,398	1.191
7	481.932,821 258.790,398	1	481.932,64 258.790,65	0.31

**** Lungimile segmentelor sunt determinate în planul de proiecţie Stereo 70 şi sunt rotunjite la 1 milimetru.**
***** Distanţa dintre puncte este formată din segmente cumulate ce sunt mai mici decât valoarea 1 milimetru.**

Neutilizabil in circuitul civil

DATE DESPRE IMOBILUL NR. 7583

Oficiul de Cadastru şi Publicitate Imobiliară TELEORMAN
Biroul de Cadastru şi Publicitate Imobiliară Alexandria

A. Partea I. Descrierea imobilului

TEREN Extravilan

Adresa: Jud. Teleorman

Nr. Crt	Nr cadastral Nr. topografic	Suprafaţa* (mp)	Observaţii / Referinţe
A1		1.278	Sector cadastral:17 Teren neimprejmuit;

B. Partea II. Proprietari şi acte

Inscrieri privitoare la dreptul de proprietate şi alte drepturi reale		Referinţe
/		
Act Notarial nr. Act de partaj voluntar 544, din 15/04/2015 emis de NP IONESCU CORNELIA;		
B1	Intabulare, drept de PROPRIETATE, dobandit prin Conventie, cota actuala 1/1, cota initiala 1/1	A1
	1) **NEDELCU MARIETA**	

C. Partea III. SARCINI .

Inscrieri privind dezmembramintele dreptului de proprietate, drepturi reale de garanţie şi sarcini	Referinţe
NU SUNT	

Neutilizabil în circuitul civil

Anexa Nr. 1 La Partea I

Teren

Nr cadastral	Suprafaţa (mp)*	Observaţii / Referinţe
	1.278	

* Suprafaţa este determinată in planul de proiecţie Stereo 70.

DETALII LINIARE IMOBIL



Date referitoare la teren

Crt	Categorie folosinţă	Intra vilan	Suprafaţa (mp)	Tarla	Parcelă	Nr. topo	Observaţii / Referinţe
1	arabil	NU	1.278	58	242	-	

Lungime Segmente
1) Valorile lungimilor segmentelor sunt obţinute din proiecţie în plan.

Punct început	X / Y	Punct sfârşit	X / Y	Lungime segment (** (m)
1	481.553,062 258.666,266	2	481.294,834 258.445,684	339.615
2	481.294,834 258.445,684	3	481.295,918 258.443,188	2.722
3	481.295,918 258.443,188	4	481.296,064 258.442,852	0.367
4	481.296,064 258.442,852	5	481.296,4 258.442,08	0.842
5	481.296,4 258.442,08	6	481.555,34 258.663,271	340.552

Document care conţine date cu caracter personal, protejat de prevederile Regulamentului (UE) nr. 679/2016 şi Legii 190/2018

Punct început	X / Y	Punct sfârşit	X / Y	Lungime segment (** (m)
6	481.555,34 258.663,271	7	481.555,148 258.663,523	0.318
7	481.555,148 258.663,523	8	481.554,852 258.663,912	0.489
8	481.554,852 258.663,912	9	481.554,67 258.664,152	0.302
9	481.554,67 258.664,152	10	481.554,334 258.664,594	0.555
10	481.554,334 258.664,594	11	481.553,078 258.666,244	2.073
11	481.553,078 258.666,244	1	481.553,062 258.666,266	0.028

**** Lungimile segmentelor sunt determinate în planul de proiecţie Stereo 70 şi sunt rotunjite la 1 milimetru.**
***** Distanţa dintre puncte este formată din segmente cumulate ce sunt mai mici decât valoarea 1 milimetru.**

Neutilizabil in circuitul civil

DATE DESPRE IMOBILUL NR. 7561

Oficiul de Cadastru şi Publicitate Imobiliară TELEORMAN
Biroul de Cadastru şi Publicitate Imobiliară Alexandria

A. Partea I. Descrierea imobilului

TEREN Extravilan

Adresa: Jud. Teleorman

Nr. Crt	Nr cadastral Nr. topografic	Suprafaţa* (mp)	Observaţii / Referinţe
A1		775	Sector cadastral:17 Teren neimprejmuit;

B. Partea II. Proprietari şi acte

Inscrieri privitoare la dreptul de proprietate şi alte drepturi reale		Referinţe
/		
Act Administrativ nr. 4200402, din 11/01/1996 emis de CJSDPT Teleorman;		
B1	Intabulare, drept de PROPRIETATE, dobandit prin Reconstituire, cota actuala 1/1, cota initiala 1/1	A1
	1) **NEŢOI GOGU**	

C. Partea III. SARCINI .

Inscrieri privind dezmembramintele dreptului de proprietate, drepturi reale de garanţie şi sarcini	Referinţe
NU SUNT	

Neutilizabil în circuitul civil

Anexa Nr. 1 La Partea I

Teren

Nr cadastral	Suprafaţa (mp)*	Observaţii / Referinţe
	775	

* Suprafaţa este determinată in planul de proiecţie Stereo 70.

DETALII LINIARE IMOBIL

Date referitoare la teren

Crt	Categorie folosinţă	Intra vilan	Suprafaţa (mp)	Tarla	Parcelă	Nr. topo	Observaţii / Referinţe
1	arabil	NU	775	58	207	-	

Lungime Segmente
1) Valorile lungimilor segmentelor sunt obţinute din proiecţie în plan.

Punct început	X / Y	Punct sfârşit	X / Y	Lungime segment (** (m)
1	481.523,095 258.734,138	2	481.259,947 258.509,353	346.085
2	481.259,947 258.509,353	3	481.260,511 258.508,487	1.034
3	481.260,511 258.508,487	4	481.261,179 258.507,458	1.227
4	481.261,179 258.507,458	5	481.523,895 258.731,874	345.517
5	481.523,895 258.731,874	1	481.523,095 258.734,138	2.401

Document care conţine date cu caracter personal, protejat de prevederile Regulamentului (UE) nr. 679/2016 şi Legii 190/2018

**** Lungimile segmentelor sunt determinate în planul de proiecţie Stereo 70 şi sunt rotunjite la 1 milimetru.**
***** Distanţa dintre puncte este formată din segmente cumulate ce sunt mai mici decât valoarea 1 milimetru.**

Neutilizabil in circuitul civil

DATE DESPRE IMOBILUL NR. 7168

Oficiul de Cadastru şi Publicitate Imobiliară TELEORMAN
Biroul de Cadastru şi Publicitate Imobiliară Alexandria

A. Partea I. Descrierea imobilului

TEREN Extravilan

Adresa: Jud. Teleorman

Nr. Crt	Nr cadastral Nr. topografic	Suprafaţa* (mp)	Observaţii / Referinţe
A1		1.500	Sector cadastral:15 Teren neimprejmuit;

B. Partea II. Proprietari şi acte

Inscrieri privitoare la dreptul de proprietate şi alte drepturi reale		Referinţe
/		
Act Administrativ nr. 4200755, din 18/03/2002 emis de CJSDPT Teleorman;		
B1	Intabulare, drept de PROPRIETATE, dobandit prin Reconstituire, cota actuala 1/1, cota initiala 1/1	A1
	1) **DUMBRAVA IOANA**	

C. Partea III. SARCINI .

Inscrieri privind dezmembramintele dreptului de proprietate, drepturi reale de garanţie şi sarcini	Referinţe
NU SUNT	

Neutilizabil în circuitul civil

Anexa Nr. 1 La Partea I

Teren

Nr cadastral	Suprafaţa (mp)*	Observaţii / Referinţe
	1.500	

* Suprafaţa este determinată in planul de proiecţie Stereo 70.

DETALII LINIARE IMOBIL

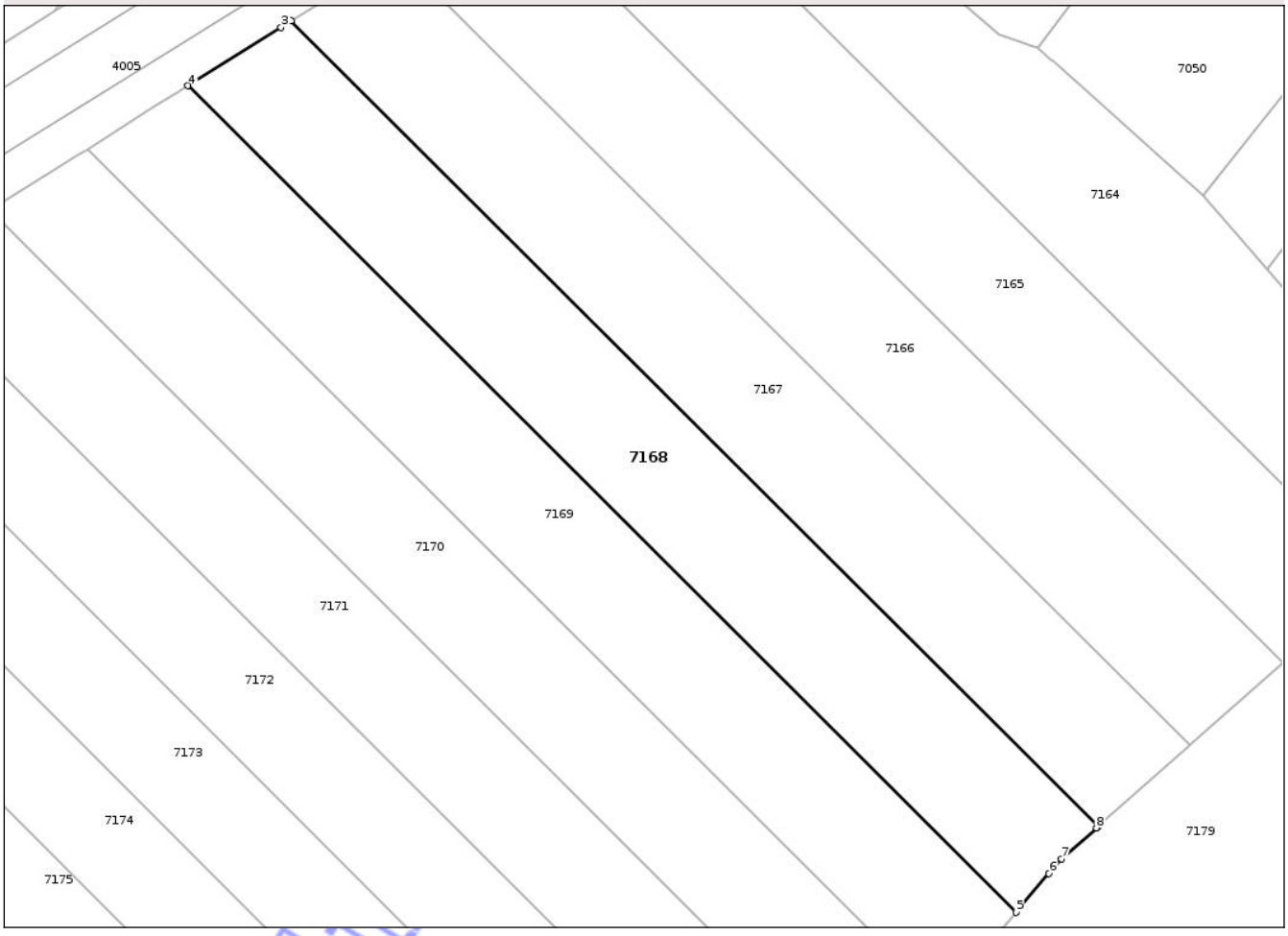

Date referitoare la teren

Crt	Categorie folosinţă	Intra vilan	Suprafaţa (mp)	Tarla	Parcelă	Nr. topo	Observaţii / Referinţe
1	arabil	NU	1.500	56A	11	-	

Lungime Segmente
1) Valorile lungimilor segmentelor sunt obţinute din proiecţie în plan.

Punct început	X / Y	Punct sfârşit	X / Y	Lungime segment (** (m)
1	480.704,103 259.360,202	2	480.619,735 259.444,291	119.117
2	480.619,735 259.444,291	3	480.618,652 259.443,611	1.278
3	480.618,652 259.443,611	4	480.608,913 259.437,498	11.499
4	480.608,913 259.437,498	5	480.695,507 259.351,19	122.26
5	480.695,507 259.351,19	6	480.698,936 259.355,237	5.304

Document care conţine date cu caracter personal, protejat de prevederile Regulamentului (UE) nr. 679/2016 şi Legii 190/2018

Punct început	X / Y	Punct sfârşit	X / Y	Lungime segment (** (m)
6	480.698,936 259.355,237	7	480.700,251 259.356,79	2.035
7	480.700,251 259.356,79	8	480.703,894 259.360,016	4.866
8	480.703,894 259.360,016	1	480.704,103 259.360,202	0.279

**** Lungimile segmentelor sunt determinate în planul de proiecţie Stereo 70 şi sunt rotunjite la 1 milimetru.**
***** Distanţa dintre puncte este formată din segmente cumulate ce sunt mai mici decât valoarea 1 milimetru.**

Neutilizabil in circuitul civil

DATE DESPRE IMOBILUL NR. 7436

Oficiul de Cadastru şi Publicitate Imobiliară TELEORMAN
Biroul de Cadastru şi Publicitate Imobiliară Alexandria

A. Partea I. Descrierea imobilului

TEREN Extravilan

Adresa: Jud. Teleorman

Nr. Crt	Nr cadastral Nr. topografic	Suprafaţa* (mp)	Observaţii / Referinţe
A1		1.062	Sector cadastral:17 Teren neimprejmuit;

B. Partea II. Proprietari şi acte

Inscrieri privitoare la dreptul de proprietate şi alte drepturi reale		Referinţe
/		
Act Administrativ nr. 4200236, din 18/09/1995 emis de CJSDPT Teleorman;		
B1	Intabulare, drept de PROPRIETATE, dobandit prin Reconstituire, cota actuala 1/1, cota initiala 1/1	A1
	1) **PARASCHIVA TANASE** 2) **PARASCHIVA PETRE**	

C. Partea III. SARCINI .

Inscrieri privind dezmembramintele dreptului de proprietate, drepturi reale de garanţie şi sarcini	Referinţe
NU SUNT	

Neutilizabil în circuitul civil

Anexa Nr. 1 La Partea I

Teren

Nr cadastral	Suprafaţa (mp)*	Observaţii / Referinţe
	1.062	

* Suprafaţa este determinată in planul de proiecţie Stereo 70.

DETALII LINIARE IMOBIL

Date referitoare la teren

Crt	Categorie folosinţă	Intra vilan	Suprafaţa (mp)	Tarla	Parcelă	Nr. topo	Observaţii / Referinţe
1	arabil	NU	1.062	58	60	-	

Lungime Segmente
1) Valorile lungimilor segmentelor sunt obţinute din proiecţie în plan.

Punct început	X / Y	Punct sfârşit	X / Y	Lungime segment (** (m)
1	481.281,745 259.042,455	2	480.977,604 258.782,652	399.999
2	480.977,604 258.782,652	3	480.977,894 258.782,351	0.418
3	480.977,894 258.782,351	4	480.979,276 258.780,911	1.996
4	480.979,276 258.780,911	5	480.979,446 258.780,733	0.245
5	480.979,446 258.780,733	6	481.283,492 259.040,455	399.874

Document care conţine date cu caracter personal, protejat de prevederile Regulamentului (UE) nr. 679/2016 şi Legii 190/2018

Punct început	X / Y	Punct sfârşit	X / Y	Lungime segment (** (m)
6	481.283,492 259.040,455	7	481.283,339 259.040,646	0.245
7	481.283,339 259.040,646	8	481.282,716 259.041,427	0.999
8	481.282,716 259.041,427	9	481.282,032 259.042,151	0.996
9	481.282,032 259.042,151	1	481.281,745 259.042,455	0.418

**** Lungimile segmentelor sunt determinate în planul de proiecţie Stereo 70 şi sunt rotunjite la 1 milimetru.**
***** Distanţa dintre puncte este formată din segmente cumulate ce sunt mai mici decât valoarea 1 milimetru.**

Neutilizabil in circuitul civil

DATE DESPRE IMOBILUL NR. 6853

Oficiul de Cadastru şi Publicitate Imobiliară TELEORMAN
Biroul de Cadastru şi Publicitate Imobiliară Alexandria

A. Partea I. Descrierea imobilului

TEREN Intravilan

Adresa: Loc. Lunca, Jud. Teleorman

Nr. Crt	Nr cadastral Nr. topografic	Suprafaţa* (mp)	Observaţii / Referinţe
A1		Din acte: 2.500 Masurata: 2.199	Sector cadastral:11 Teren neimprejmuit;

B. Partea II. Proprietari şi acte

Inscrieri privitoare la dreptul de proprietate şi alte drepturi reale		Referinţe
/		
Act Administrativ nr. 4200613, din 06/11/1996 emis de CJSDPT Teleorman;		
B1	Intabulare, drept de PROPRIETATE, dobandit prin Reconstituire, cota actuala 1/1, cota initiala 1/1	A1
	1) **DUMBRAVĂ PASCU**	

C. Partea III. SARCINI .

Inscrieri privind dezmembramintele dreptului de proprietate, drepturi reale de garanţie şi sarcini	Referinţe
NU SUNT	

Neutilizabil în circuitul civil

Anexa Nr. 1 La Partea I

Teren

Nr cadastral	Suprafaţa (mp)*	Observaţii / Referinţe
	Din acte: 2.500 Masurata: 2.199	

* Suprafaţa este determinată in planul de proiecţie Stereo 70.

DETALII LINIARE IMOBIL

Date referitoare la teren

Crt	Categorie folosinţă	Intra vilan	Suprafaţa (mp)	Tarla	Parcelă	Nr. topo	Observaţii / Referinţe
1	arabil	DA	2.199	58	32	-	

Lungime Segmente

1) Valorile lungimilor segmentelor sunt obţinute din proiecţie în plan.

Punct început	X / Y	Punct sfârşit	X / Y	Lungime segment (** (m)
1	481.895,454 259.102,507	2	481.894,584 259.103,662	1.446
2	481.894,584 259.103,662	3	481.889,212 259.111,14	9.207
3	481.889,212 259.111,14	4	481.886,061 259.115,574	5.44
4	481.886,061 259.115,574	5	481.772,563 259.035,856	138.696
5	481.772,563 259.035,856	6	481.775,515 259.032,095	4.781

Document care conţine date cu caracter personal, protejat de prevederile Regulamentului (UE) nr. 679/2016 şi Legii 190/2018

Punct început	X / Y	Punct sfârşit	X / Y	Lungime segment (** (m)
6	481.775,515 259.032,095	7	481.781,298 259.023,375	10.463
7	481.781,298 259.023,375	8	481.781,516 259.023,052	0.39
8	481.781,516 259.023,052	1	481.895,454 259.102,507	138.906

**** Lungimile segmentelor sunt determinate în planul de proiecţie Stereo 70 şi sunt rotunjite la 1 milimetru.**
***** Distanţa dintre puncte este formată din segmente cumulate ce sunt mai mici decât valoarea 1 milimetru.**

Neutilizabil in circuitul civil

DATE DESPRE IMOBILUL NR. 7509

Oficiul de Cadastru şi Publicitate Imobiliară TELEORMAN
Biroul de Cadastru şi Publicitate Imobiliară Alexandria

A. Partea I. Descrierea imobilului

TEREN Extravilan

Adresa: Jud. Teleorman

Nr. Crt	Nr cadastral Nr. topografic	Suprafaţa* (mp)	Observaţii / Referinţe
A1		783	Sector cadastral:17 Teren neimprejmuit;

B. Partea II. Proprietari şi acte

Inscrieri privitoare la dreptul de proprietate şi alte drepturi reale		Referinţe
/		
Act Administrativ nr. 4200772, din 19/08/2010 emis de CJSDPT Teleorman;		
B1	Intabulare, drept de PROPRIETATE, dobandit prin Reconstituire, cota actuala 1/1, cota initiala 1/1	A1
	1) **ROŞU AURICA** 2) **LALE MARIN**	

C. Partea III. SARCINI .

Inscrieri privind dezmembramintele dreptului de proprietate, drepturi reale de garanţie şi sarcini	Referinţe
NU SUNT	

Neutilizabil în circuitul civil

Anexa Nr. 1 La Partea I

Teren

Nr cadastral	Suprafaţa (mp)*	Observaţii / Referinţe
	783	

* Suprafaţa este determinată in planul de proiecţie Stereo 70.

DETALII LINIARE IMOBIL

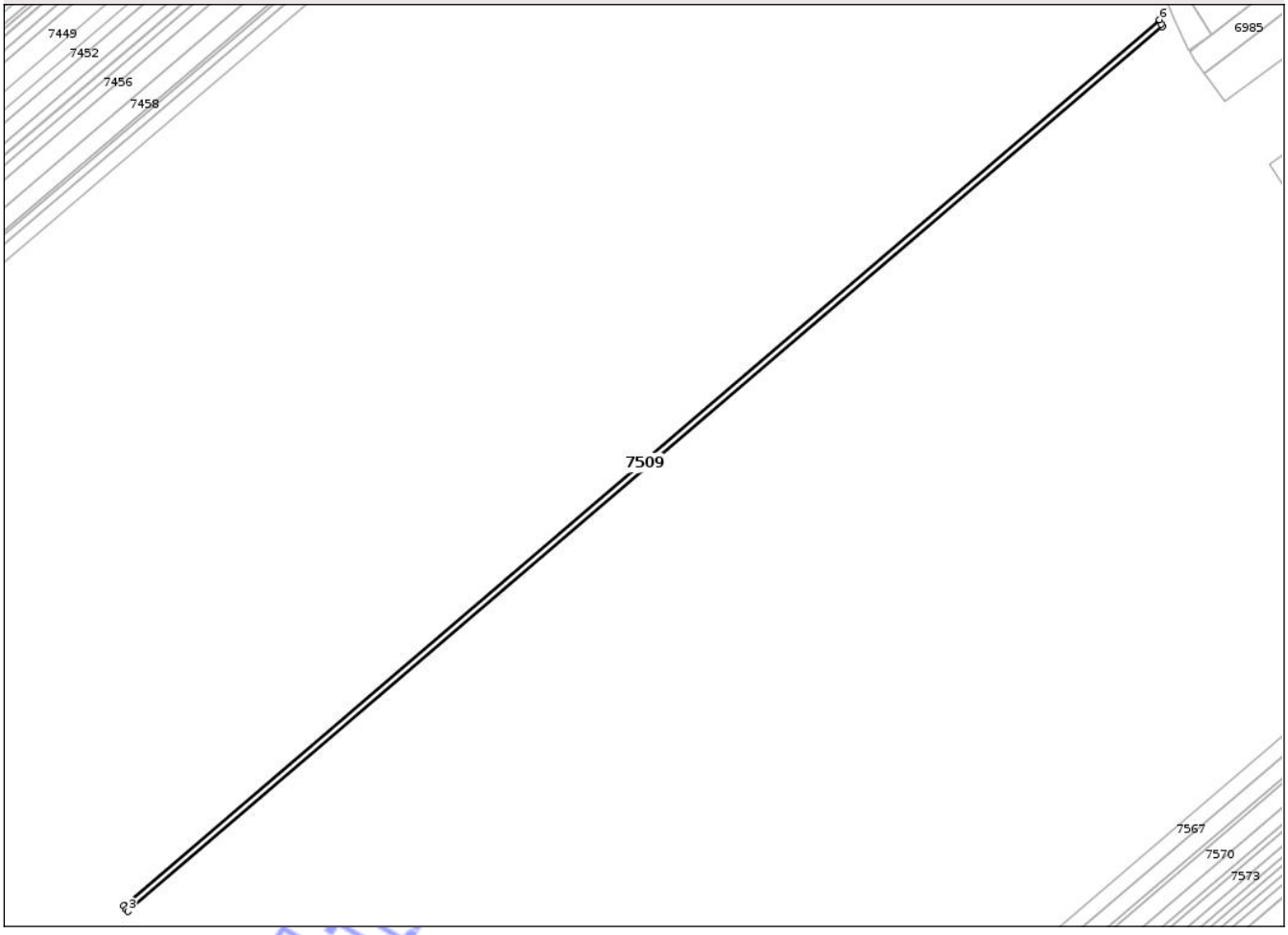

Date referitoare la teren

Crt	Categorie folosinţă	Intra vilan	Suprafaţa (mp)	Tarla	Parcelă	Nr. topo	Observaţii / Referinţe
1	arabil	NU	783	58	144	-	

Lungime Segmente
1) Valorile lungimilor segmentelor sunt obţinute din proiecţie în plan.

Punct început	X / Y	Punct sfârşit	X / Y	Lungime segment (** (m)
1	481.137,746 258.619,888	2	481.138,572 258.618,882	1.302
2	481.138,572 258.618,882	3	481.139,042 258.618,309	0.742
3	481.139,042 258.618,309	4	481.430,205 258.867,025	382.93
4	481.430,205 258.867,025	5	481.429,888 258.867,729	0.772
5	481.429,888 258.867,729	6	481.429,33 258.868,964	1.356

Document care conţine date cu caracter personal, protejat de prevederile Regulamentului (UE) nr. 679/2016 şi Legii 190/2018

Punct început	X / Y	Punct sfârşit	X / Y	Lungime segment (** (m)
6	481.429,33 258.868,964	1	481.137,746 258.619,888	383.485

** Lungimile segmentelor sunt determinate în planul de proiecţie Stereo 70 şi sunt rotunjite la 1 milimetru.
*** Distanţa dintre puncte este formată din segmente cumulate ce sunt mai mici decât valoarea 1 milimetru.

Neutilizabil in circuitul civil

DATE DESPRE IMOBILUL NR. 7030

Oficiul de Cadastru şi Publicitate Imobiliară TELEORMAN
Biroul de Cadastru şi Publicitate Imobiliară Alexandria

A. Partea I. Descrierea imobilului

TEREN Necunoscut

Adresa: Loc. Lunca, Str Agronomului, Jud. Teleorman

Nr. Crt	Nr cadastral Nr. topografic	Suprafaţa* (mp)	Observaţii / Referinţe
A1		535	Sector cadastral:12 Teren neimprejmuit;

B. Partea II. Proprietari şi acte

Inscrieri privitoare la dreptul de proprietate şi alte drepturi reale		Referinţe
/		
Act Notarial nr. Act de partaj voluntar 1840, din 16/10/2023 emis de NP RADU MARIAN;		
B1	Intabulare, drept de PROPRIETATE, dobandit prin Conventie, cota actuala 1/1, cota initiala 1/1	A1
	1) **STRECHE FLORICEL**	

C. Partea III. SARCINI .

Inscrieri privind dezmembramintele dreptului de proprietate, drepturi reale de garanţie şi sarcini	Referinţe
NU SUNT	

Neutilizabil în circuitul civil

Anexa Nr. 1 La Partea I

Teren

Nr cadastral	Suprafaţa (mp)*	Observaţii / Referinţe
	535	

* Suprafaţa este determinată in planul de proiecţie Stereo 70.

DETALII LINIARE IMOBIL

Date referitoare la teren

Crt	Categorie folosinţă	Intra vilan	Suprafaţa (mp)	Tarla	Parcelă	Nr. topo	Observaţii / Referinţe
1	arabil	DA	118	57	302	-	In act T58
2	arabil	NU	417	57	302	-	In act T58

Lungime Segmente
1) Valorile lungimilor segmentelor sunt obţinute din proiecţie în plan.

Punct început	X / Y	Punct sfârşit	X / Y	Lungime segment (** (m)
1	481.931,831 258.791,784	2	481.620,753 258.566,814	383.903
2	481.620,753 258.566,814	3	481.621,258 258.565,46	1.445
3	481.621,258 258.565,46	4	481.932,64 258.790,65	384.278
4	481.932,64 258.790,65	1	481.931,831 258.791,784	1.393

Document care conţine date cu caracter personal, protejat de prevederile Regulamentului (UE) nr. 679/2016 şi Legii 190/2018

**** Lungimile segmentelor sunt determinate în planul de proiecţie Stereo 70 şi sunt rotunjite la 1 milimetru.**
***** Distanţa dintre puncte este formată din segmente cumulate ce sunt mai mici decât valoarea 1 milimetru.**

Neutilizabil in circuitul civil

DATE DESPRE IMOBILUL NR. 7506

Oficiul de Cadastru şi Publicitate Imobiliară TELEORMAN
Biroul de Cadastru şi Publicitate Imobiliară Alexandria

A. Partea I. Descrierea imobilului

TEREN Extravilan

Adresa: Jud. Teleorman

Nr. Crt	Nr cadastral Nr. topografic	Suprafaţa* (mp)	Observaţii / Referinţe
A1		500	Sector cadastral:17 Teren neimprejmuit;

B. Partea II. Proprietari şi acte

Inscrieri privitoare la dreptul de proprietate şi alte drepturi reale		Referinţe
/		
Act Administrativ nr. 4200276, din 24/10/1995 emis de CJSDPT Teleorman;		
B1	Intabulare, drept de PROPRIETATE, dobandit prin Reconstituire, cota actuala 1/1, cota initiala 1/1	A1
	1) **DUMBRAVĂ VASILE**	

C. Partea III. SARCINI .

Inscrieri privind dezmembramintele dreptului de proprietate, drepturi reale de garanţie şi sarcini	Referinţe
NU SUNT	

Neutilizabil în circuitul civil

Anexa Nr. 1 La Partea I

Teren

Nr cadastral	Suprafaţa (mp)*	Observaţii / Referinţe
	500	

* Suprafaţa este determinată in planul de proiecţie Stereo 70.

DETALII LINIARE IMOBIL

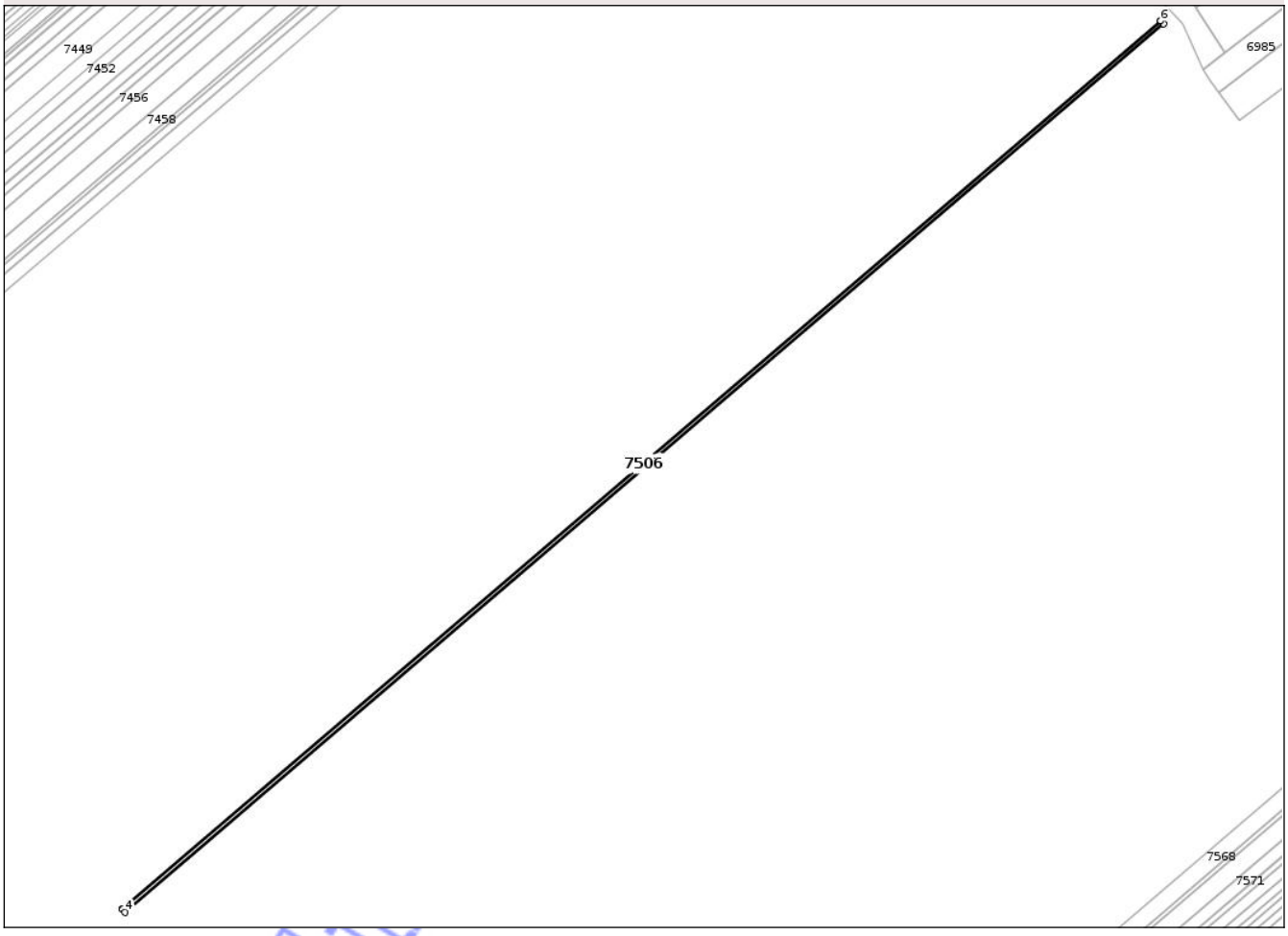

Date referitoare la teren

Crt	Categorie folosinţă	Intra vilan	Suprafaţa (mp)	Tarla	Parcelă	Nr. topo	Observaţii / Referinţe
1	arabil	NU	500	58	141	-	

Lungime Segmente
1) Valorile lungimilor segmentelor sunt obţinute din proiecţie în plan.

Punct început	X / Y	Punct sfârşit	X / Y	Lungime segment (** (m)
1	481.425,676 258.873,962	2	481.133,828 258.624,661	383.831
2	481.133,828 258.624,661	3	481.133,868 258.624,613	0.063
3	481.133,868 258.624,613	4	481.134,655 258.623,654	1.24
4	481.134,655 258.623,654	5	481.426,568 258.873,011	383.917
5	481.426,568 258.873,011	6	481.425,719 258.873,917	1.241

Document care conţine date cu caracter personal, protejat de prevederile Regulamentului (UE) nr. 679/2016 şi Legii 190/2018

Punct început	X / Y	Punct sfârşit	X / Y	Lungime segment (** (m)
6	481.425,719 258.873,917	1	481.425,676 258.873,962	0.063

** Lungimile segmentelor sunt determinate în planul de proiecţie Stereo 70 şi sunt rotunjite la 1 milimetru.
*** Distanţa dintre puncte este formată din segmente cumulate ce sunt mai mici decât valoarea 1 milimetru.

Neutilizabil in circuitul civil

DATE DESPRE IMOBILUL NR. 7103

Oficiul de Cadastru şi Publicitate Imobiliară TELEORMAN
Biroul de Cadastru şi Publicitate Imobiliară Alexandria

A. Partea I. Descrierea imobilului

TEREN Necunoscut

Adresa: Loc. Lunca, Jud. Teleorman, T 55A, P 36

Nr. Crt	Nr cadastral Nr. topografic	Suprafaţa* (mp)	Observaţii / Referinţe
A1	23426	2.100	Sector cadastral:14 Teren neimprejmuit;

B. Partea II. Proprietari şi acte

Inscrieri privitoare la dreptul de proprietate şi alte drepturi reale		Referinţe
82636 / 19/12/2022		
Act Notarial nr. Certificat de mostenitor nr.176, din 02/09/2014 emis de BIN RADU MARIAN;		
B1	Intabulare, drept de PROPRIETATEcu titlul de drept mostenire,bun propriu, dobandit prin Succesiune, cota actuala 1/1, cota initiala 1/1	A1
	1) **ALAN GHERGHINA**	

C. Partea III. SARCINI .

Inscrieri privind dezmembramintele dreptului de proprietate, drepturi reale de garanţie şi sarcini	Referinţe
NU SUNT	

Neutilizabil în circuitul civil

Anexa Nr. 1 La Partea I

Teren

Nr cadastral	Suprafaţa (mp)*	Observaţii / Referinţe
23426	2.100	

* Suprafaţa este determinată in planul de proiecţie Stereo 70.

DETALII LINIARE IMOBIL

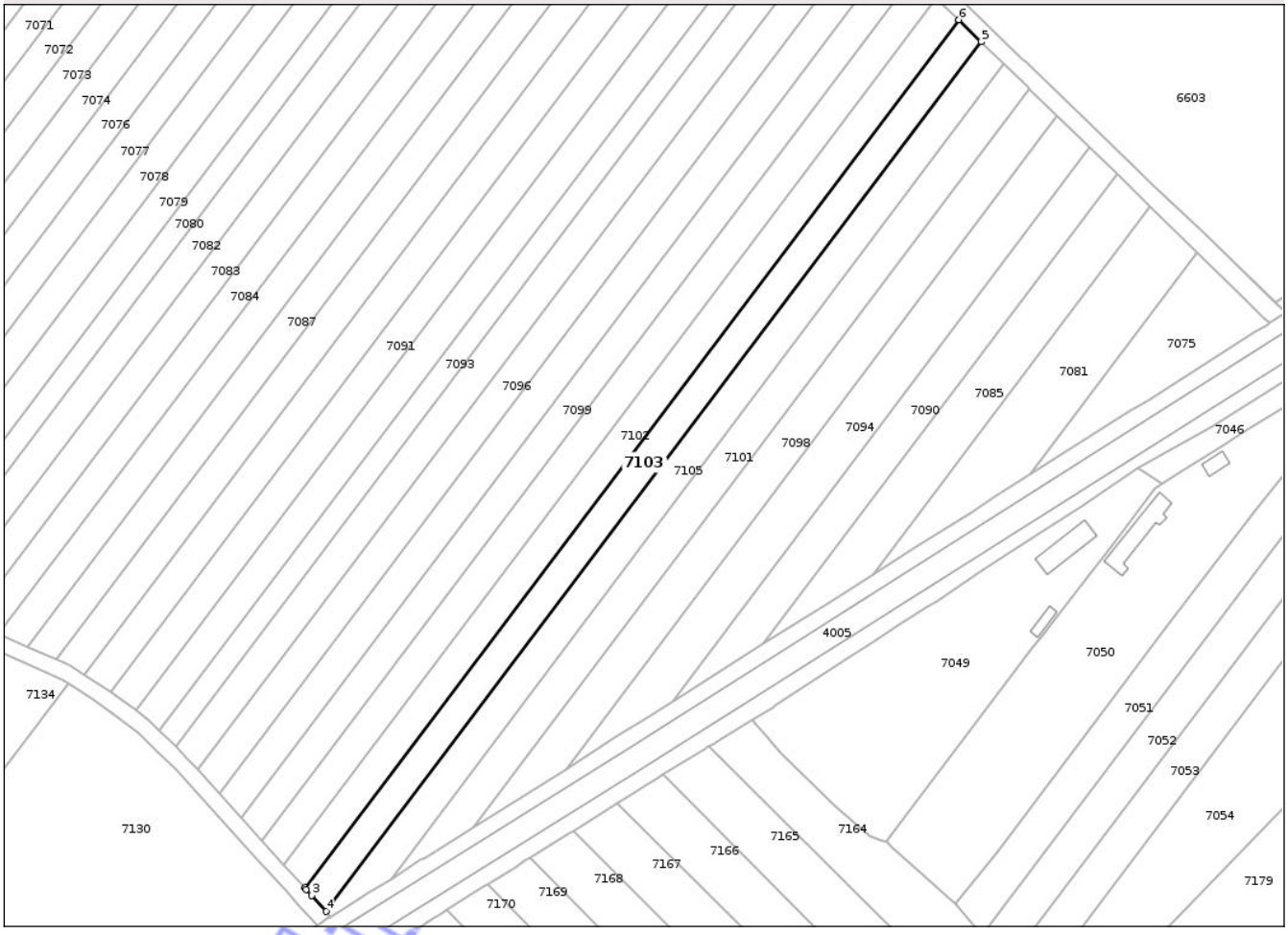

Date referitoare la teren

Crt	Categorie folosinţă	Intra vilan	Suprafaţa (mp)	Tarla	Parcelă	Nr. topo	Observaţii / Referinţe
1	arabil	DA	982	55A	36	-	
2	arabil	NU	1.118	55A	36	-	

Lungime Segmente

1) Valorile lungimilor segmentelor sunt obţinute din proiecţie în plan.

Punct început	X / Y	Punct sfârşit	X / Y	Lungime segment (** (m)
1	480.552,915 259.430,04	2	480.553,26 259.429,66	0.513
2	480.553,26 259.429,66	3	480.554,624 259.428,157	2.029
3	480.554,624 259.428,157	4	480.558,219 259.424,196	5.349
4	480.558,219 259.424,196	5	480.721,449 259.640,652	271.104

Document care conţine date cu caracter personal, protejat de prevederile Regulamentului (UE) nr. 679/2016 şi Legii 190/2018

Punct început	X / Y	Punct sfârşit	X / Y	Lungime segment (** (m)
5	480.721,449 259.640,652	6	480.715,854 259.646,109	7.816
6	480.715,854 259.646,109	1	480.552,915 259.430,04	270.619

**** Lungimile segmentelor sunt determinate în planul de proiecţie Stereo 70 şi sunt rotunjite la 1 milimetru.**
***** Distanţa dintre puncte este formată din segmente cumulate ce sunt mai mici decât valoarea 1 milimetru.**

Neutilizabil in circuitul civil

DATE DESPRE IMOBILUL NR. 6829

Oficiul de Cadastru şi Publicitate Imobiliară TELEORMAN
Biroul de Cadastru şi Publicitate Imobiliară Alexandria

A. Partea I. Descrierea imobilului

TEREN Intravilan

Adresa: Loc. Lunca, Str Manica, Nr. 16, Jud. Teleorman

Nr. Crt	Nr cadastral Nr. topografic	Suprafaţa* (mp)	Observaţii / Referinţe
A1		Din acte: 1.604 Masurata: 1.619	Sector cadastral:11 Teren imprejmuit;

Construcţii

Crt	Nr cadastral Nr. topografic	Adresa	Observaţii / Referinţe
A1.1		Loc. Lunca, Str Manica, Nr. 16, Jud. Teleorman	Nr. niveluri:1; S. construita la sol:87 mp; S. construita desfasurata:87 mp;
A1.2		Loc. Lunca, Str Manica, Nr. 16, Jud. Teleorman	Nr. niveluri:1; S. construita la sol:72 mp; S. construita desfasurata:72 mp;

B. Partea II. Proprietari şi acte

Inscrieri privitoare la dreptul de proprietate şi alte drepturi reale		Referinţe
/		
Act Administrativ nr. 4200081, din 13/03/1995 emis de CJSDPT Teleorman;		
B1	Intabulare, drept de PROPRIETATE, dobandit prin Reconstituire, cota actuala 1/1, cota initiala 1/1	A1
	1) **MANICA ST MARIN**, Lipsa CNP	
Act Normativ nr. 7, din 13/03/1996 emis de PARLAMENTUL ROMANIEI;		
B2	Intabulare, drept de PROPRIETATE, dobandit prin Lege, cota actuala 1/1, cota initiala 1/1	A1.1, A1.2
	1) **MANICA ST MARIN**, Lipsa CNP	

C. Partea III. SARCINI .

Inscrieri privind dezmembramintele dreptului de proprietate, drepturi reale de garanţie şi sarcini	Referinţe
NU SUNT	

Neautorizat în circuitul civil

Anexa Nr. 1 La Partea I

Teren

Nr cadastral	Suprafaţa (mp)*	Observaţii / Referinţe
	Din acte: 1.604 Masurata: 1.619	

* Suprafaţa este determinată in planul de proiecţie Stereo 70.

DETALII LINIARE IMOBIL

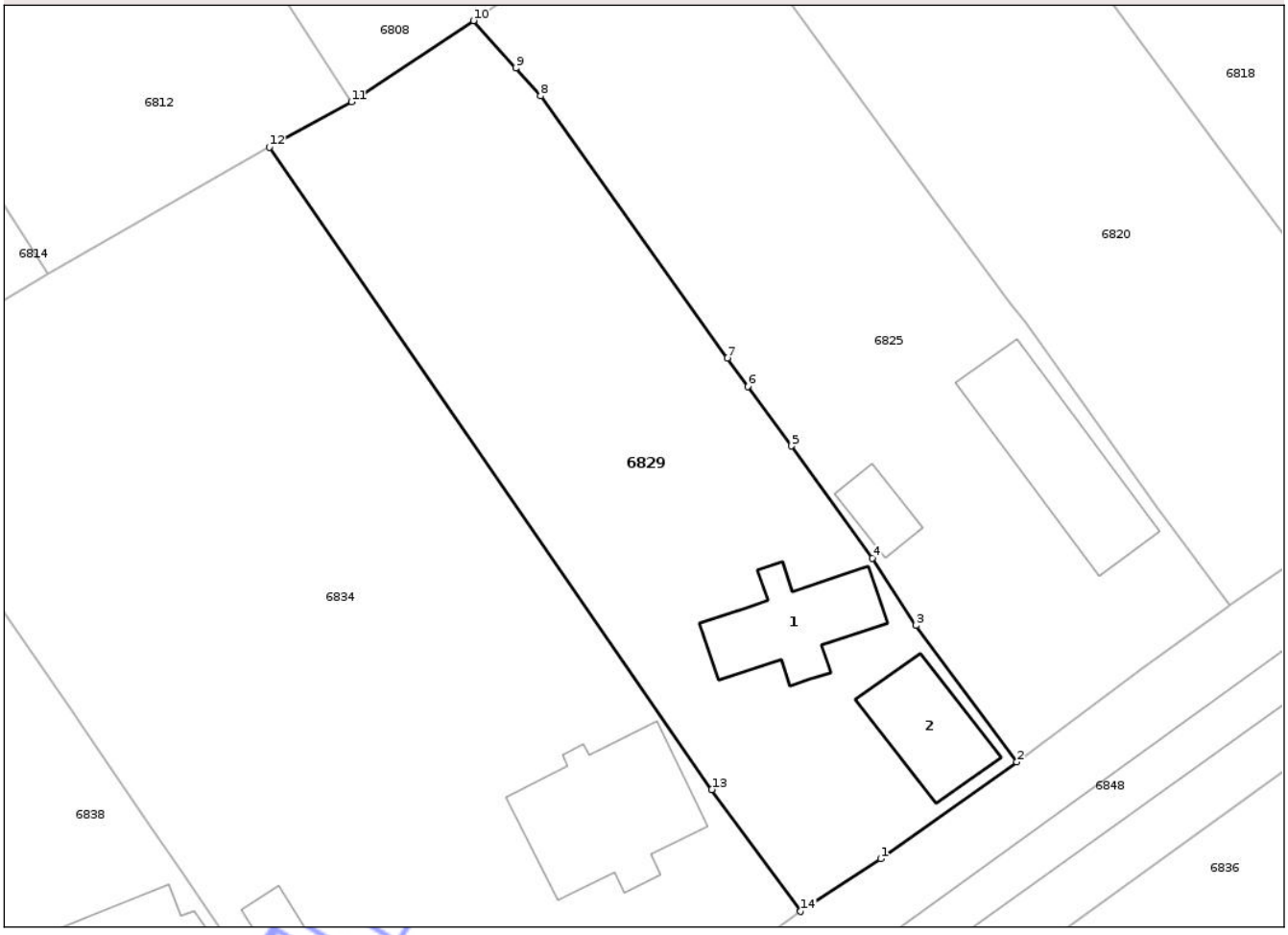

Date referitoare la teren

Crt	Categorie folosinţă	Intra vilan	Suprafaţa (mp)	Tarla	Parcelă	Nr. topo	Observaţii / Referinţe
1	curti constructii	DA	737	14	1044,1045	-	
2	arabil	DA	882	14	1044,1045	-	

Date referitoare la construcţii

Crt	Număr	Destinaţie construcţie	Supraf. (mp)	Situaţie juridică	Observaţii / Referinţe
A1.1		constructii de locuinte	87	Cu acte	Nr. niveluri:1; S. construita la sol:87 mp; S. construita desfasurata:87 mp;
A1.2		constructii de locuinte	72	Cu acte	Nr. niveluri:1; S. construita la sol:72 mp; S. construita desfasurata:72 mp;

Lungime Segmente

1) Valorile lungimilor segmentelor sunt obţinute din proiecţie în plan.

Punct început	X / Y	Punct sfârşit	X / Y	Lungime segment (** (m)
1	481.782,613 259.141,401	2	481.793,842 259.149,386	13.779
2	481.793,842 259.149,386	3	481.785,52 259.160,655	14.009

Document care conţine date cu caracter personal, protejat de prevederile Regulamentului (UE) nr. 679/2016 şi Legii 190/2018

Punct început	X / Y	Punct sfârşit	X / Y	Lungime segment (** (m)
3	481.785,52 259.160,655	4	481.781,934 259.166,202	6.605
4	481.781,934 259.166,202	5	481.775,217 259.175,453	11.432
5	481.775,217 259.175,453	6	481.771,641 259.180,378	6.087
6	481.771,641 259.180,378	7	481.769,954 259.182,702	2.872
7	481.769,954 259.182,702	8	481.754,546 259.204,328	26.554
8	481.754,546 259.204,328	9	481.752,483 259.206,639	3.098
9	481.752,483 259.206,639	10	481.748,996 259.210,545	5.236
10	481.748,996 259.210,545	11	481.738,932 259.203,85	12.087
11	481.738,932 259.203,85	12	481.732,155 259.200,104	7.743
12	481.732,155 259.200,104	13	481.768,676 259.147,113	64.357
13	481.768,676 259.147,113	14	481.776,011 259.137,057	12.447
14	481.776,011 259.137,057	1	481.782,613 259.141,401	7.903

**** Lungimile segmentelor sunt determinate în planul de proiecţie Stereo 70 şi sunt rotunjite la 1 milimetru.**
***** Distanţa dintre puncte este formată din segmente cumulate ce sunt mai mici decât valoarea 1 milimetru.**

Neutilizabil în circuitul civil

DATE DESPRE IMOBILUL NR. 6870

Oficiul de Cadastru şi Publicitate Imobiliară TELEORMAN
Biroul de Cadastru şi Publicitate Imobiliară Alexandria

A. Partea I. Descrierea imobilului

TEREN Intravilan

Adresa: Loc. Lunca, Str Principala, Nr. 37, Jud. Teleorman

Nr. Crt	Nr cadastral Nr. topografic	Suprafaţa* (mp)	Observaţii / Referinţe
A1		Din acte: 3.800 Masurata: 3.903	Sector cadastral:11 Teren neimprejmuit;

Construcţii

Crt	Nr cadastral Nr. topografic	Adresa	Observaţii / Referinţe
A1.1		Loc. Lunca, Str Principală, Nr. 37, Jud. Teleorman	Nr. niveluri:1; S. construita la sol:112 mp; S. construita desfasurata:112 mp;
A1.2		Loc. Lunca, Str Principală, Nr. 37, Jud. Teleorman	Nr. niveluri:1; S. construita la sol:25 mp; S. construita desfasurata:25 mp;

B. Partea II. Proprietari şi acte

Inscrieri privitoare la dreptul de proprietate şi alte drepturi reale		Referinţe
/		
Act Notarial nr. Act de partaj voluntar 1607, din 07/10/2022 emis de NP PAUN PICU;		
B1	Intabulare, drept de PROPRIETATE, dobandit prin Conventie, cota actuala 1/1, cota initiala 1/1	A1, A1.1, A1.2
	1) **CAZANARU GHEORGHE**	

C. Partea III. SARCINI .

Inscrieri privind dezmembramintele dreptului de proprietate, drepturi reale de garanţie şi sarcini	Referinţe
NU SUNT	

Neutilizabil în circuitul civil

Anexa Nr. 1 La Partea I

Teren

Nr cadastral	Suprafaţa (mp)*	Observaţii / Referinţe
	Din acte: 3.800 Masurata: 3.903	

* Suprafaţa este determinată in planul de proiecţie Stereo 70.

DETALII LINIARE IMOBIL

Date referitoare la teren

Crt	Categorie folosinţă	Intra vilan	Suprafaţa (mp)	Tarla	Parcelă	Nr. topo	Observaţii / Referinţe
1	curti constructii	DA	631	13	911,912	-	
2	livada	DA	728	13	911,912	-	
3	arabil	DA	2.544	13	911,912	-	

Date referitoare la construcţii

Crt	Număr	Destinaţie construcţie	Supraf. (mp)	Situaţie juridică	Observaţii / Referinţe
A1.1		constructii de locuinte	112	Cu acte	Nr. niveluri:1; S. construita la sol:112 mp; S. construita desfasurata:112 mp;
A1.2		constructii anexa	25	Cu acte	Nr. niveluri:1; S. construita la sol:25 mp; S. construita desfasurata:25 mp;

Lungime Segmente

1) Valorile lungimilor segmentelor sunt obţinute din proiecţie în plan.

Punct început	X / Y	Punct sfârşit	X / Y	Lungime segment (** (m)
1	482.052,914 259.003,735	2	482.067,967 259.013,721	18.064

Punct început	X / Y	Punct sfârşit	X / Y	Lungime segment (** (m)
2	482.067,967 259.013,721	3	482.068,48 259.014,094	0.634

Document care conţine date cu caracter personal, protejat de prevederile Regulamentului (UE) nr. 679/2016 şi Legii 190/2018

Punct început	X / Y	Punct sfârşit	X / Y	Lungime segment (** (m)
3	482.068,48 259.014,094	4	482.080,501 259.022,849	14.871
5	482.085,822 259.026,829	6	482.091,446 259.031,002	7.003
7	482.102,403 259.038,034	8	482.106,188 259.040,649	4.6
9	482.102,197 259.046,031	10	482.098,294 259.052,139	7.249
11	482.087,774 259.044,828	12	482.071,125 259.033,023	20.409
13	482.060,575 259.025,648	14	482.056,209 259.022,596	5.327
15	482.053,013 259.020,274	16	482.041,704 259.012,059	13.978
17	482.021,7 258.997,925	18	482.021,065 258.998,848	1.121
19	481.868,71 258.891,257	20	481.869,333 258.890,265	1.171
21	481.876,276 258.879,907	22	481.946,838 258.929,368	86.171
23	482.023,99 258.983,016	24	482.033,693 258.989,766	11.82

Punct început	X / Y	Punct sfârşit	X / Y	Lungime segment (** (m)
4	482.080,501 259.022,849	5	482.085,822 259.026,829	6.645
6	482.091,446 259.031,002	7	482.102,403 259.038,034	13.019
8	482.106,188 259.040,649	9	482.102,197 259.046,031	6.7
10	482.098,294 259.052,139	11	482.087,774 259.044,828	12.811
12	482.071,125 259.033,023	13	482.060,575 259.025,648	12.872
14	482.056,209 259.022,596	15	482.053,013 259.020,274	3.95
16	482.041,704 259.012,059	17	482.021,7 258.997,925	24.493
18	482.021,065 258.998,848	19	481.868,71 258.891,257	186.514
20	481.869,333 258.890,265	21	481.876,276 258.879,907	12.469
22	481.946,838 258.929,368	23	482.023,99 258.983,016	93.971
24	482.033,693 258.989,766	1	482.052,914 259.003,735	23.761

**** Lungimile segmentelor sunt determinate în planul de proiecţie Stereo 70 şi sunt rotunjite la 1 milimetru.**
***** Distanţa dintre puncte este formată din segmente cumulate ce sunt mai mici decât valoarea 1 milimetru.**

Neutilizabil în circuitul civil

DATE DESPRE IMOBILUL NR. 6848

Oficiul de Cadastru şi Publicitate Imobiliară TELEORMAN
Biroul de Cadastru şi Publicitate Imobiliară Alexandria

A. Partea I. Descrierea imobilului

TEREN Intravilan

Adresa: Loc. Lunca, Str Manica, Jud. Teleorman

Nr. Crt	Nr cadastral Nr. topografic	Suprafaţa* (mp)	Observaţii / Referinţe
A1	20377	Din acte: 4.860 Masurata: 5.077	Sector cadastral:11 Teren neimprejmuit;

Construcţii

Crt	Nr cadastral Nr. topografic	Adresa	Observaţii / Referinţe
A1.1	20377-C1	Loc. Lunca, Str Manica, Jud. Teleorman	Nr. niveluri:1; S. construita la sol:1532 mp; S. construita desfasurata:1532 mp;

B. Partea II. Proprietari şi acte

Inscrieri privitoare la dreptul de proprietate şi alte drepturi reale		Referinţe
62187 / 10/09/2018		
Act Normativ nr. HGR nr.1358, din 27/12/2001 emis de GUVERNUL ROMANIEI (act administrativ nr HCL nr.13 din 23.03.2017, emis de CONSILIUL LOCAL AL COMUNEI LUNCA;act administrativ nr Anexa nr.41-inventarul bunurilor care apartin domeniului public al comunei Lunca din 22.08.2002, emis de GUVERNUL ROMANIEI);		
B1	Intabulare, drept de PROPRIETATEdomeniul public, dobandit prin Lege, cota actuala 1/1, cota initiala 1/1	A1, A1.1
	1) **COMUNA LUNCA**, CIF:4568608	
B2	Intabulare, drept de ADMINISTRARE, dobandit prin Lege, cota actuala 1/1, cota initiala 1/1	A1, A1.1
	1) **CONSILIUL LOCAL AL COMUNEI LUNCA**, CIF:9999999999999, Lipsa CUI	

C. Partea III. SARCINI .

Inscrieri privind dezmembramintele dreptului de proprietate, drepturi reale de garanţie şi sarcini	Referinţe
NU SUNT	

Neutilizabil în circuitul civil

Anexa Nr. 1 La Partea I

Teren

Nr cadastral	Suprafaţa (mp)*	Observaţii / Referinţe
20377	Din acte: 4.860 Masurata: 5.077	

* Suprafaţa este determinată in planul de proiecţie Stereo 70.

DETALII LINIARE IMOBIL

Date referitoare la teren

Crt	Categorie folosinţă	Intra vilan	Suprafaţa (mp)	Tarla	Parcelă	Nr. topo	Observaţii / Referinţe
1	drum	DA	5.077	-	-	-	

Date referitoare la construcţii

Crt	Număr	Destinaţie construcţie	Supraf. (mp)	Situaţie juridică	Observaţii / Referinţe
A1.1	20377-C1	constructii industriale si edilitare	1.532	Cu acte	Nr. niveluri:1; S. construita la sol:1532 mp; S. construita desfasurata:1532 mp;

Lungime Segmente

1) Valorile lungimilor segmentelor sunt obţinute din proiecţie în plan.

Punct început	X / Y	Punct sfârşit	X / Y	Lungime segment
1	481.672,659 259.039,06	2	481.691,158 259.055,849	24.982
4	481.714,636 259.074,671	5	481.724,662 259.082,267	12.579
7	481.733,64 259.088,984	8	481.744,613 259.096,945	13.557

Punct început	X / Y	Punct sfârşit	X / Y	Lungime segment
2	481.691,158 259.055,849	3	481.701,181 259.064,915	13.515
5	481.724,662 259.082,267	6	481.732,145 259.087,866	9.346
8	481.744,613 259.096,945	9	481.746,625 259.098,405	2.486

Punct început	X / Y	Punct sfârşit	X / Y	Lungime segment
3	481.701,181 259.064,915	4	481.714,636 259.074,671	16.62
6	481.732,145 259.087,866	7	481.733,64 259.088,984	1.867
9	481.746,625 259.098,405	10	481.758,72 259.107,337	15.036

Document care conţine date cu caracter personal, protejat de prevederile Regulamentului (UE) nr. 679/2016 şi Legii 190/2018

Punct început	X / Y	Punct sfârşit	X / Y	Lungime segment
10	481.758,72 259.107,337	11	481.775,097 259.119,192	20.218
11	481.775,097 259.119,192	12	481.789,447 259.129,579	17.715
12	481.789,447 259.129,579	13	481.789,668 259.129,739	0.272
13	481.789,668 259.129,739	14	481.794,883 259.133,514	6.439
14	481.794,883 259.133,514	15	481.813,017 259.146,613	22.37
15	481.813,017 259.146,613	16	481.820,994 259.152,338	9.819
16	481.820,994 259.152,338	17	481.825,255 259.155,492	5.301
17	481.825,255 259.155,492	18	481.838,385 259.164,981	16.199
18	481.838,385 259.164,981	19	481.841,302 259.167,089	3.6
19	481.841,302 259.167,089	20	481.846,758 259.171,456	6.988
20	481.846,758 259.171,456	21	481.862,4 259.182,72	19.276
21	481.862,4 259.182,72	22	481.866,8 259.185,638	5.28
22	481.866,8 259.185,638	23	481.867,276 259.186,023	0.612
23	481.867,276 259.186,023	24	481.871,623 259.189,165	5.364
24	481.871,623 259.189,165	25	481.880,902 259.195,512	11.242
25	481.880,902 259.195,512	26	481.886,219 259.199,15	6.442
26	481.886,219 259.199,15	27	481.911,621 259.218,228	31.768
27	481.911,621 259.218,228	28	481.919,162 259.223,71	9.323
28	481.919,162 259.223,71	29	481.920,612 259.224,764	1.793
29	481.920,612 259.224,764	30	481.932,868 259.233,334	14.955
30	481.932,868 259.233,334	31	481.941,92 259.239,561	10.987
31	481.941,92 259.239,561	32	481.951,97 259.246,447	12.183
32	481.951,97 259.246,447	33	481.957,476 259.250,101	6.608
33	481.957,476 259.250,101	34	481.959,967 259.251,754	2.99
34	481.959,967 259.251,754	35	481.963,009 259.253,829	3.683
35	481.963,009 259.253,829	36	481.962,726 259.254,238	0.498
36	481.962,726 259.254,238	37	481.961,184 259.256,47	2.713
37	481.961,184 259.256,47	38	481.958,375 259.260,581	4.979
38	481.958,375 259.260,581	39	481.956,191 259.263,777	3.871
39	481.956,191 259.263,777	40	481.955,354 259.263,19	1.022
40	481.955,354 259.263,19	41	481.953,262 259.261,722	2.556
41	481.953,262 259.261,722	42	481.952,206 259.260,96	1.303
42	481.952,206 259.260,96	43	481.949,203 259.258,794	3.702
43	481.949,203 259.258,794	44	481.945,99 259.256,575	3.905
44	481.945,99 259.256,575	45	481.939,314 259.251,918	8.139
45	481.939,314 259.251,918	46	481.934,794 259.248,765	5.512
46	481.934,794 259.248,765	47	481.932,639 259.247,262	2.627
47	481.932,639 259.247,262	48	481.930,041 259.245,347	3.228
48	481.930,041 259.245,347	49	481.921,481 259.239,676	10.268
49	481.921,481 259.239,676	50	481.914,46 259.234,715	8.596
50	481.914,46 259.234,715	51	481.913,893 259.234,314	0.695
51	481.913,893 259.234,314	52	481.912,083 259.233,018	2.226
52	481.912,083 259.233,018	53	481.903,037 259.226,538	11.128
53	481.903,037 259.226,538	54	481.895,52 259.221,269	9.18
54	481.895,52 259.221,269	55	481.890,574 259.217,801	6.041
55	481.890,574 259.217,801	56	481.882,677 259.212,243	9.657
56	481.882,677 259.212,243	57	481.883,101 259.211,822	0.598
57	481.883,101 259.211,822	58	481.868,057 259.201,488	18.251
58	481.868,057 259.201,488	59	481.862,974 259.198,185	6.062
59	481.862,974 259.198,185	60	481.847,951 259.187,697	18.322
60	481.847,951 259.187,697	61	481.839,85 259.182,28	9.745
61	481.839,85 259.182,28	62	481.829,2 259.174,71	13.066
62	481.829,2 259.174,71	63	481.811,435 259.162,317	21.661
63	481.811,435 259.162,317	64	481.811,274 259.162,204	0.197
64	481.811,274 259.162,204	65	481.804,226 259.157,143	8.677
65	481.804,226 259.157,143	66	481.793,842 259.149,386	12.961
66	481.793,842 259.149,386	67	481.782,613 259.141,401	13.779
67	481.782,613 259.141,401	68	481.776,011 259.137,057	7.903
68	481.776,011 259.137,057	69	481.764,402 259.128,77	14.263
69	481.764,402 259.128,77	70	481.762,655 259.127,542	2.135
70	481.762,655 259.127,542	71	481.756,345 259.123,108	7.713
71	481.756,345 259.123,108	72	481.742,916 259.113,576	16.468
72	481.742,916 259.113,576	73	481.735,891 259.108,684	8.561
73	481.735,891 259.108,684	74	481.728,344 259.103,261	9.293
74	481.728,344 259.103,261	75	481.725,678 259.101,331	3.291
75	481.725,678 259.101,331	76	481.721,661 259.098,666	4.82
76	481.721,661 259.098,666	77	481.721,632 259.098,647	0.035
77	481.721,632 259.098,647	78	481.715,896 259.094,616	7.011
78	481.715,896 259.094,616	79	481.709,074 259.089,911	8.287
79	481.709,074 259.089,911	80	481.708,708 259.089,864	0.369
80	481.708,708 259.089,864	81	481.702,54 259.085,591	7.503
81	481.702,54 259.085,591	82	481.692,204 259.078,431	12.574
82	481.692,204 259.078,431	83	481.685,083 259.073,435	8.699
83	481.685,083 259.073,435	84	481.677,464 259.068,175	9.258
84	481.677,464 259.068,175	85	481.674,476 259.066,106	3.634
85	481.674,476 259.066,106	86	481.666,21 259.060,384	10.053
86	481.666,21 259.060,384	87	481.663,564 259.058,551	3.219
87	481.663,564 259.058,551	88	481.659,449 259.055,7	5.005
88	481.659,449 259.055,7	89	481.656,732 259.053,819	3.305
89	481.656,732 259.053,819	90	481.656,161 259.053,423	0.695
90	481.656,161 259.053,423	91	481.656,101 259.053,381	0.073
91	481.656,101 259.053,381	92	481.658,744 259.050,642	3.806
92	481.658,744 259.050,642	93	481.659,128 259.050,245	0.553
93	481.659,128 259.050,245	94	481.660,264 259.049,068	1.635
94	481.660,264 259.049,068	95	481.661,783 259.047,493	2.188
95	481.661,783 259.047,493	96	481.665,705 259.043,29	5.749
96	481.665,705 259.043,29	97	481.671,1 259.037,449	7.951
97	481.671,1 259.037,449	1	481.672,659 259.039,06	2.242

**** Lungimile segmentelor sunt determinate în planul de proiecţie Stereo 70 şi sunt rotunjite la 1 milimetru.**
***** Distanţa dintre puncte este formată din segmente cumulate ce sunt mai mici decât valoarea 1 milimetru.**

Verificat în sistem ANCPI

DATE DESPRE IMOBILUL NR. 6966

Oficiul de Cadastru şi Publicitate Imobiliară TELEORMAN
Biroul de Cadastru şi Publicitate Imobiliară Alexandria

A. Partea I. Descrierea imobilului

TEREN Necunoscut

Adresa: Loc. Lunca, Str Marginea, Nr. 25, Jud. Teleorman

Nr. Crt	Nr cadastral Nr. topografic	Suprafaţa* (mp)	Observaţii / Referinţe
A1		6.100	Sector cadastral:12 Teren neimprejmuit;

Construcţii

Crt	Nr cadastral Nr. topografic	Adresa	Observaţii / Referinţe
A1.1		Loc. Lunca, Str Marginea, Nr. 25, Jud. Teleorman	Nr. niveluri:1; S. construita la sol:89 mp; S. construita desfasurata:89 mp;
A1.2		Loc. Lunca, Str Marginea, Nr. 25, Jud. Teleorman	Nr. niveluri:1; S. construita la sol:100 mp; S. construita desfasurata:100 mp;

B. Partea II. Proprietari şi acte

Inscrieri privitoare la dreptul de proprietate şi alte drepturi reale		Referinţe
/		
Act Notarial nr. Certificat de mostenitor 96, din 24/03/2021 emis de NP RADU MARIAN;		
B1	Intabulare, drept de PROPRIETATE, dobandit prin Succesiune, cota actuala 1/1, cota initiala 1/1	A1, A1.1, A1.2
	1) **ANTON GEORGETA**	

C. Partea III. SARCINI .

Inscrieri privind dezmembramintele dreptului de proprietate, drepturi reale de garanţie şi sarcini	Referinţe
NU SUNT	

Neutilizabil în circuitul civil

Anexa Nr. 1 La Partea I

Teren

Nr cadastral	Suprafaţa (mp)*	Observaţii / Referinţe
	6.100	

* Suprafaţa este determinată in planul de proiecţie Stereo 70.

DETALII LINIARE IMOBIL

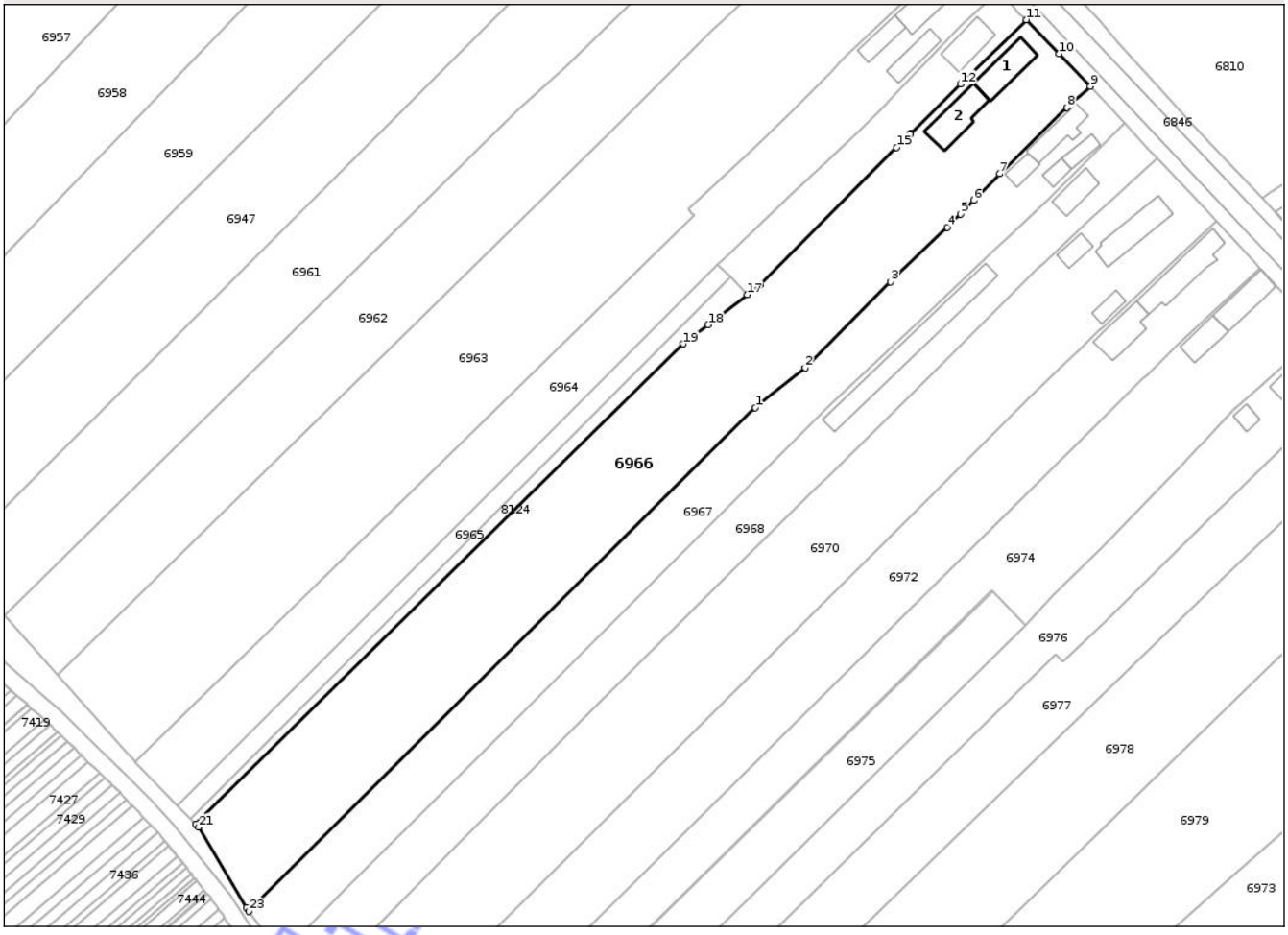

Date referitoare la teren

Crt	Categorie folosinţă	Intra vilan	Suprafaţa (mp)	Tarla	Parcelă	Nr. topo	Observaţii / Referinţe
1	curti constructii	DA	917	25	2156,2157	-	
2	arabil	DA	972	25	2156,2157	-	
3	arabil	NU	4.211	25	2156,2157	-	

Date referitoare la construcţii

Crt	Număr	Destinaţie construcţie	Supraf. (mp)	Situaţie juridică	Observaţii / Referinţe
A1.1		constructii de locuinte	89	Cu acte	Nr. niveluri:1; S. construita la sol:89 mp; S. construita desfasurata:89 mp;
A1.2		constructii anexa	100	Cu acte	Nr. niveluri:1; S. construita la sol:100 mp; S. construita desfasurata:100 mp;

Lungime Segmente

1) Valorile lungimilor segmentelor sunt obţinute din proiecţie în plan.

Punct început	X / Y	Punct sfârşit	X / Y	Lungime segment (** (m)
1	481.421,808 259.141,962	2	481.433,501 259.151,278	14.95

Punct început	X / Y	Punct sfârşit	X / Y	Lungime segment (** (m)
2	481.433,501 259.151,278	3	481.453,486 259.171,362	28.333

Document care conţine date cu caracter personal, protejat de prevederile Regulamentului (UE) nr. 679/2016 şi Legii 190/2018

Punct început	X / Y	Punct sfârşit	X / Y	Lungime segment (** (m)
3	481.453,486 259.171,362	4	481.466,871 259.184,141	18.506
5	481.469,941 259.187,28	6	481.473,034 259.190,442	4.423
7	481.479,116 259.196,662	8	481.494,936 259.212,144	22.135
9	481.500,398 259.217,154	10	481.493,082 259.224,77	10.561
11	481.485,334 259.232,735	12	481.469,92 259.217,701	21.532
13	481.458,167 259.206,074	14	481.458,033 259.205,941	0.189
15	481.454,952 259.202,85	16	481.422,867 259.170,67	45.442
17	481.419,942 259.168,406	18	481.410,761 259.161,299	11.61
19	481.405,011 259.156,848	20	481.290,647 259.044,385	160.396
21	481.291,306 259.043,704	22	481.302,502 259.024,863	21.917
23	481.303,128 259.023,996	1	481.421,808 259.141,962	167.335

Punct început	X / Y	Punct sfârşit	X / Y	Lungime segment (** (m)
4	481.466,871 259.184,141	5	481.469,941 259.187,28	4.391
6	481.473,034 259.190,442	7	481.479,116 259.196,662	8.699
8	481.494,936 259.212,144	9	481.500,398 259.217,154	7.412
10	481.493,082 259.224,77	11	481.485,334 259.232,735	11.112
12	481.469,92 259.217,701	13	481.458,167 259.206,074	16.532
14	481.458,033 259.205,941	15	481.454,952 259.202,85	4.364
16	481.422,867 259.170,67	17	481.419,942 259.168,406	3.699
18	481.410,761 259.161,299	19	481.405,011 259.156,848	7.272
20	481.290,647 259.044,385	21	481.291,306 259.043,704	0.948
22	481.302,502 259.024,863	23	481.303,128 259.023,996	1.07

**** Lungimile segmentelor sunt determinate în planul de proiecţie Stereo 70 şi sunt rotunjite la 1 milimetru.**
***** Distanţa dintre puncte este formată din segmente cumulate ce sunt mai mici decât valoarea 1 milimetru.**

Neutilizabil în circuitul civil

DATE DESPRE IMOBILUL NR. 6774

Oficiul de Cadastru şi Publicitate Imobiliară TELEORMAN
Biroul de Cadastru şi Publicitate Imobiliară Alexandria

A. Partea I. Descrierea imobilului

TEREN Intravilan

Adresa: Loc. Lunca, Str Ghioceilor, Jud. Teleorman

Nr. Crt	Nr cadastral Nr. topografic	Suprafaţa* (mp)	Observaţii / Referinţe
A1	20384	Din acte: 5.658 Masurata: 5.353	Sector cadastral:11 Teren neimprejmuit;

Construcţii

Crt	Nr cadastral Nr. topografic	Adresa	Observaţii / Referinţe
A1.1	20384-C1	Loc. Lunca, Str Ghioceilor, Jud. Teleorman	Nr. niveluri:1; S. construita la sol:2036 mp; S. construita desfasurata:2036 mp;

B. Partea II. Proprietari şi acte

Inscrieri privitoare la dreptul de proprietate şi alte drepturi reale		Referinţe
62036 / 07/09/2018		
Act Normativ nr. HGR nr.1358, din 27/12/2001 emis de GUVERNUL ROMANIEI (act administrativ nr Anexa nr. 41-inventarul bunurilor care apartin domeniului public al comunei Lunca din 22.08.2002, emis de Monitorul Oficial al Romaniei;act administrativ nr HCL nr.13 din 23.03.2017, emis de CONSILIUL LOCAL AL COMUNEI LUNCA);		
B1	Intabulare, drept de PROPRIETATEdomeniul public, dobandit prin Lege, cota actuala 1/1, cota initiala 1/1	A1, A1.1
	1) **COMUNA LUNCA**, CIF:4568608	
B2	Intabulare, drept de ADMINISTRARE, dobandit prin Lege, cota actuala 1/1, cota initiala 1/1	A1, A1.1
	1) **CONSILIUL LOCAL AL COMUNEI LUNCA**, CIF:9999999999999, Lipsa CUI	

C. Partea III. SARCINI .

Inscrieri privind dezmembramintele dreptului de proprietate, drepturi reale de garanţie şi sarcini	Referinţe
NU SUNT	

Neutilizabil în circuitul civil

Anexa Nr. 1 La Partea I

Teren

Nr cadastral	Suprafaţa (mp)*	Observaţii / Referinţe
20384	Din acte: 5.658 Masurata: 5.353	

* Suprafaţa este determinată in planul de proiecţie Stereo 70.

DETALII LINIARE IMOBIL

Date referitoare la teren

Crt	Categorie folosinţă	Intra vilan	Suprafaţa (mp)	Tarla	Parcelă	Nr. topo	Observaţii / Referinţe
1	drum	DA	5.353	-	-	-	

Date referitoare la construcţii

Crt	Număr	Destinaţie construcţie	Supraf. (mp)	Situaţie juridică	Observaţii / Referinţe
A1.1	20384-C1	constructii industriale si edilitare	2.036	Cu acte	Nr. niveluri:1; S. construita la sol:2036 mp; S. construita desfasurata:2036 mp;

Lungime Segmente

1) Valorile lungimilor segmentelor sunt obţinute din proiecţie în plan.

Punct început	X / Y	Punct sfârşit	X / Y	Lungime segment
1	481.604,064 259.422,384	2	481.610,766 259.426,761	8.005
4	481.629,045 259.438,824	5	481.637,449 259.444,288	10.024
7	481.649,148 259.451,545	8	481.649,958 259.452,047	0.953

Punct început	X / Y	Punct sfârşit	X / Y	Lungime segment
2	481.610,766 259.426,761	3	481.620,641 259.433,361	11.878
5	481.637,449 259.444,288	6	481.648,337 259.451,042	12.813
8	481.649,958 259.452,047	9	481.657,24 259.456,565	8.57

Punct început	X / Y	Punct sfârşit	X / Y	Lungime segment
3	481.620,641 259.433,361	4	481.629,045 259.438,824	10.024
6	481.648,337 259.451,042	7	481.649,148 259.451,545	0.953
9	481.657,24 259.456,565	10	481.663,99 259.460,838	7.989

Document care conţine date cu caracter personal, protejat de prevederile Regulamentului (UE) nr. 679/2016 şi Legii 190/2018

Punct început	X / Y	Punct sfârşit	X / Y	Lungime segment
10	481.663,99 259.460,838	11	481.670,867 259.465,14	8.112
11	481.670,867 259.465,14	12	481.681,285 259.471,45	12.18
12	481.681,285 259.471,45	13	481.692,341 259.478,331	13.022
13	481.692,341 259.478,331	14	481.697,849 259.481,992	6.614
14	481.697,849 259.481,992	15	481.704,897 259.486,367	8.295
15	481.704,897 259.486,367	16	481.711,908 259.491,174	8.501
16	481.711,908 259.491,174	17	481.721,139 259.497,393	11.13
17	481.721,139 259.497,393	18	481.738,418 259.509,588	21.149
18	481.738,418 259.509,588	19	481.746,615 259.514,732	9.677
19	481.746,615 259.514,732	20	481.756,798 259.521,301	12.118
20	481.756,798 259.521,301	21	481.771,39 259.530,861	17.445
21	481.771,39 259.530,861	22	481.773,147 259.532,054	2.124
22	481.773,147 259.532,054	23	481.771,725 259.534,141	2.525
23	481.771,725 259.534,141	24	481.771,23 259.534,868	0.879
24	481.771,23 259.534,868	25	481.768,25 259.539,242	5.293
25	481.768,25 259.539,242	26	481.767,684 259.540,072	1.005
26	481.767,684 259.540,072	27	481.766,367 259.542,006	2.339
27	481.766,367 259.542,006	28	481.766,093 259.542,407	0.486
28	481.766,093 259.542,407	29	481.766,013 259.542,525	0.142
29	481.766,013 259.542,525	30	481.765,919 259.542,663	0.167
30	481.765,919 259.542,663	31	481.765,872 259.542,733	0.084
31	481.765,872 259.542,733	32	481.764,052 259.541,54	2.176
32	481.764,052 259.541,54	33	481.762,316 259.540,098	2.257
33	481.762,316 259.540,098	34	481.761,847 259.539,79	0.561
34	481.761,847 259.539,79	35	481.755,131 259.535,381	8.034
35	481.755,131 259.535,381	36	481.747,863 259.530,669	8.662
36	481.747,863 259.530,669	37	481.746,709 259.529,907	1.383
37	481.746,709 259.529,907	38	481.742,65 259.527,229	4.863
38	481.742,65 259.527,229	39	481.735,83 259.522,884	8.086
39	481.735,83 259.522,884	40	481.728,03 259.517,959	9.225
40	481.728,03 259.517,959	41	481.722,362 259.514,379	6.704
41	481.722,362 259.514,379	42	481.714,666 259.509,668	9.023
42	481.714,666 259.509,668	43	481.712,567 259.508,332	2.488
43	481.712,567 259.508,332	44	481.707,133 259.504,874	6.441
44	481.707,133 259.504,874	45	481.701,316 259.501,299	6.828
45	481.701,316 259.501,299	46	481.696,485 259.498,295	5.689
46	481.696,485 259.498,295	47	481.683,635 259.489,812	15.398
47	481.683,635 259.489,812	48	481.680,474 259.487,607	3.854
48	481.680,474 259.487,607	49	481.680,13 259.487,33	0.442
49	481.680,13 259.487,33	50	481.664,031 259.477,251	18.994
50	481.664,031 259.477,251	51	481.654,504 259.471,136	11.321
51	481.654,504 259.471,136	52	481.641,703 259.462,966	15.186
52	481.641,703 259.462,966	53	481.638,645 259.460,747	3.778
53	481.638,645 259.460,747	54	481.635,648 259.458,678	3.642
54	481.635,648 259.458,678	55	481.630,983 259.455,469	5.662
55	481.630,983 259.455,469	56	481.622,155 259.449,325	10.755
56	481.622,155 259.449,325	57	481.614,063 259.443,694	9.859
57	481.614,063 259.443,694	58	481.597,514 259.432,789	19.819
58	481.597,514 259.432,789	59	481.596,292 259.431,984	1.463
59	481.596,292 259.431,984	60	481.591,208 259.428,635	6.088
60	481.591,208 259.428,635	61	481.585,616 259.425,017	6.66
61	481.585,616 259.425,017	62	481.577,289 259.419,42	10.033
62	481.577,289 259.419,42	63	481.564,918 259.411,105	14.906
63	481.564,918 259.411,105	64	481.564,192 259.410,642	0.862
64	481.564,192 259.410,642	65	481.556,893 259.405,985	8.658
65	481.556,893 259.405,985	66	481.548,442 259.400,364	10.15
66	481.548,442 259.400,364	67	481.547,62 259.399,897	0.946
67	481.547,62 259.399,897	68	481.548,214 259.399,019	1.06
68	481.548,214 259.399,019	69	481.547,959 259.398,855	0.304
69	481.547,959 259.398,855	70	481.545,176 259.397,062	3.311
70	481.545,176 259.397,062	71	481.544,657 259.397,834	0.93
71	481.544,657 259.397,834	72	481.531,863 259.389,542	15.246
72	481.531,863 259.389,542	73	481.515,622 259.379,107	19.304
73	481.515,622 259.379,107	74	481.499,313 259.368,37	19.526
74	481.499,313 259.368,37	75	481.499,031 259.368,795	0.51
75	481.499,031 259.368,795	76	481.479,181 259.355,323	23.99
76	481.479,181 259.355,323	77	481.466,103 259.346,653	15.691
77	481.466,103 259.346,653	78	481.446,214 259.333,905	23.623
78	481.446,214 259.333,905	79	481.440,752 259.330,427	6.475
79	481.440,752 259.330,427	80	481.429,793 259.323,249	13.101
80	481.429,793 259.323,249	81	481.429,242 259.322,888	0.659
81	481.429,242 259.322,888	82	481.428,098 259.322,256	1.307
82	481.428,098 259.322,256	83	481.423,794 259.319,471	5.126
83	481.423,794 259.319,471	84	481.422,541 259.318,608	1.521
84	481.422,541 259.318,608	85	481.422,878 259.318,282	0.468
85	481.422,878 259.318,282	86	481.433,03 259.308,457	14.128
86	481.433,03 259.308,457	87	481.436,891 259.311,173	4.721
87	481.436,891 259.311,173	88	481.441,371 259.314,267	5.445
88	481.441,371 259.314,267	89	481.450,589 259.320,132	10.926
89	481.450,589 259.320,132	90	481.453,907 259.322,682	4.185
90	481.453,907 259.322,682	91	481.473,026 259.335,085	22.789
91	481.473,026 259.335,085	92	481.482,934 259.341,815	11.978
92	481.482,934 259.341,815	93	481.491,92 259.347,746	10.767
93	481.491,92 259.347,746	94	481.502,724 259.355,367	13.221
94	481.502,724 259.355,367	95	481.509,16 259.359,877	7.859
95	481.509,16 259.359,877	96	481.508,911 259.360,299	0.49
96	481.508,911 259.360,299	97	481.524,958 259.370,253	18.884
97	481.524,958 259.370,253	98	481.538,154 259.378,811	15.728
98	481.538,154 259.378,811	99	481.549,494 259.385,783	13.312
99	481.549,494 259.385,783	100	481.553,399 259.388,296	4.644
100	481.553,399 259.388,296	101	481.555,102 259.389,15	1.905
101	481.555,102 259.389,15	102	481.570,306 259.399,29	18.275
102	481.570,306 259.399,29	103	481.570,49 259.399,965	0.7
103	481.570,49 259.399,965	104	481.571,533 259.401,303	1.696
104	481.571,533 259.401,303	105	481.587,764 259.412,167	19.531
105	481.587,764 259.412,167	106	481.587,989 259.411,824	0.41
106	481.587,989 259.411,824	1	481.604,064 259.422,384	19.233

Vizualizare Imobil Simplu

**** Lungimile segmentelor sunt determinate în planul de proiecţie Stereo 70 şi sunt rotunjite la 1 milimetru.**
***** Distanţa dintre puncte este formată din segmente cumulate ce sunt mai mici decât valoarea 1 milimetru.**

Neutilizabil in circuitul civil

DATE DESPRE IMOBILUL NR. 7077

Oficiul de Cadastru şi Publicitate Imobiliară TELEORMAN
Biroul de Cadastru şi Publicitate Imobiliară Alexandria

A. Partea I. Descrierea imobilului

TEREN Necunoscut

Adresa: Loc. Lunca, Jud. Teleorman

Nr. Crt	Nr cadastral Nr. topografic	Suprafaţa* (mp)	Observaţii / Referinţe
A1		2.100	Sector cadastral:14 Teren neimprejmuit;

B. Partea II. Proprietari şi acte

Inscrieri privitoare la dreptul de proprietate şi alte drepturi reale		Referinţe
/		
Act Notarial nr. Certificat de mostenitor 43, din 21/07/2008 emis de NP PETRISOR MARTA;		
B1	Intabulare, drept de PROPRIETATE, dobandit prin Succesiune, cota actuala 1/4, cota initiala 1/4	A1
	1) **FRUMOSU MITRA** DEFUNCT:Da	
Act Notarial nr. 43, din 21/07/2008 emis de NP PETRISOR MARTA;		
B2	Intabulare, drept de PROPRIETATE, dobandit prin Succesiune, cota actuala 3/4, cota initiala 3/4	A1
	1) **FILIMON FLOAREA**	

C. Partea III. SARCINI .

Inscrieri privind dezmembramintele dreptului de proprietate, drepturi reale de garanţie şi sarcini	Referinţe
NU SUNT	

Neutilizabil în circuitul civil

Anexa Nr. 1 La Partea I

Teren

Nr cadastral	Suprafaţa (mp)*	Observaţii / Referinţe
	2.100	

* Suprafaţa este determinată in planul de proiecţie Stereo 70.

DETALII LINIARE IMOBIL

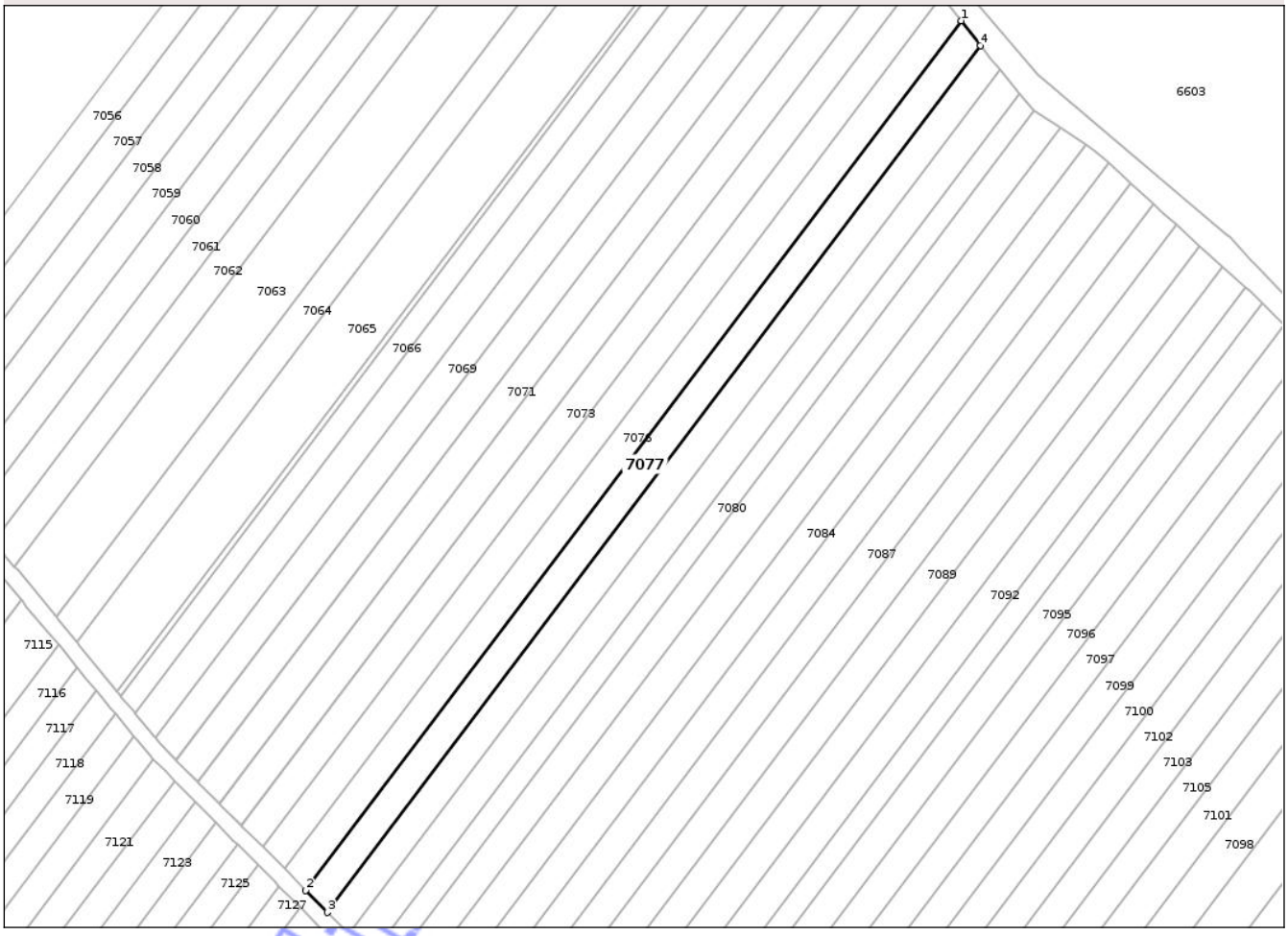

Date referitoare la teren

Crt	Categorie folosinţă	Intra vilan	Suprafaţa (mp)	Tarla	Parcelă	Nr. topo	Observaţii / Referinţe
1	arabil	DA	938	55A	19	-	
2	arabil	NU	1.162	55A	19	-	

Lungime Segmente

1) Valorile lungimilor segmentelor sunt obţinute din proiecţie în plan.

Punct început	X / Y	Punct sfârşit	X / Y	Lungime segment (** (m)
1	480.606,118 259.750,224	2	480.440,824 259.531,033	274.531
2	480.440,824 259.531,033	3	480.446,279 259.525,54	7.741
3	480.446,279 259.525,54	4	480.611,006 259.743,981	273.589
4	480.611,006 259.743,981	1	480.606,118 259.750,224	7.93

Document care conţine date cu caracter personal, protejat de prevederile Regulamentului (UE) nr. 679/2016 şi Legii 190/2018

**** Lungimile segmentelor sunt determinate în planul de proiecţie Stereo 70 şi sunt rotunjite la 1 milimetru.**
***** Distanţa dintre puncte este formată din segmente cumulate ce sunt mai mici decât valoarea 1 milimetru.**

Neutilizabil in circuitul civil

DATE DESPRE IMOBILUL NR. 7208

Oficiul de Cadastru şi Publicitate Imobiliară TELEORMAN
Biroul de Cadastru şi Publicitate Imobiliară Alexandria

A. Partea I. Descrierea imobilului

TEREN Extravilan

Adresa: Jud. Teleorman

Nr. Crt	Nr cadastral Nr. topografic	Suprafaţa* (mp)	Observaţii / Referinţe
A1		1.500	Sector cadastral:15 Teren neimprejmuit;

B. Partea II. Proprietari şi acte

Inscrieri privitoare la dreptul de proprietate şi alte drepturi reale		Referinţe
/		
Act Notarial nr. Certificat de mostenitor 40, din 07/05/2009 emis de NP PAUN PICU;		
B1	Intabulare, drept de PROPRIETATEmostenire si partaj, dobandit prin Succesiune, cota actuala 1/1, cota initiala 1/1	A1
	1) **AMZA SCARLAT** DEFUNCT:Da	

C. Partea III. SARCINI .

Inscrieri privind dezmembramintele dreptului de proprietate, drepturi reale de garanţie şi sarcini	Referinţe
NU SUNT	

Neutilizabil în circuitul civil

Anexa Nr. 1 La Partea I

Teren

Nr cadastral	Suprafaţa (mp)*	Observaţii / Referinţe
	1.500	

* Suprafaţa este determinată in planul de proiecţie Stereo 70.

DETALII LINIARE IMOBIL

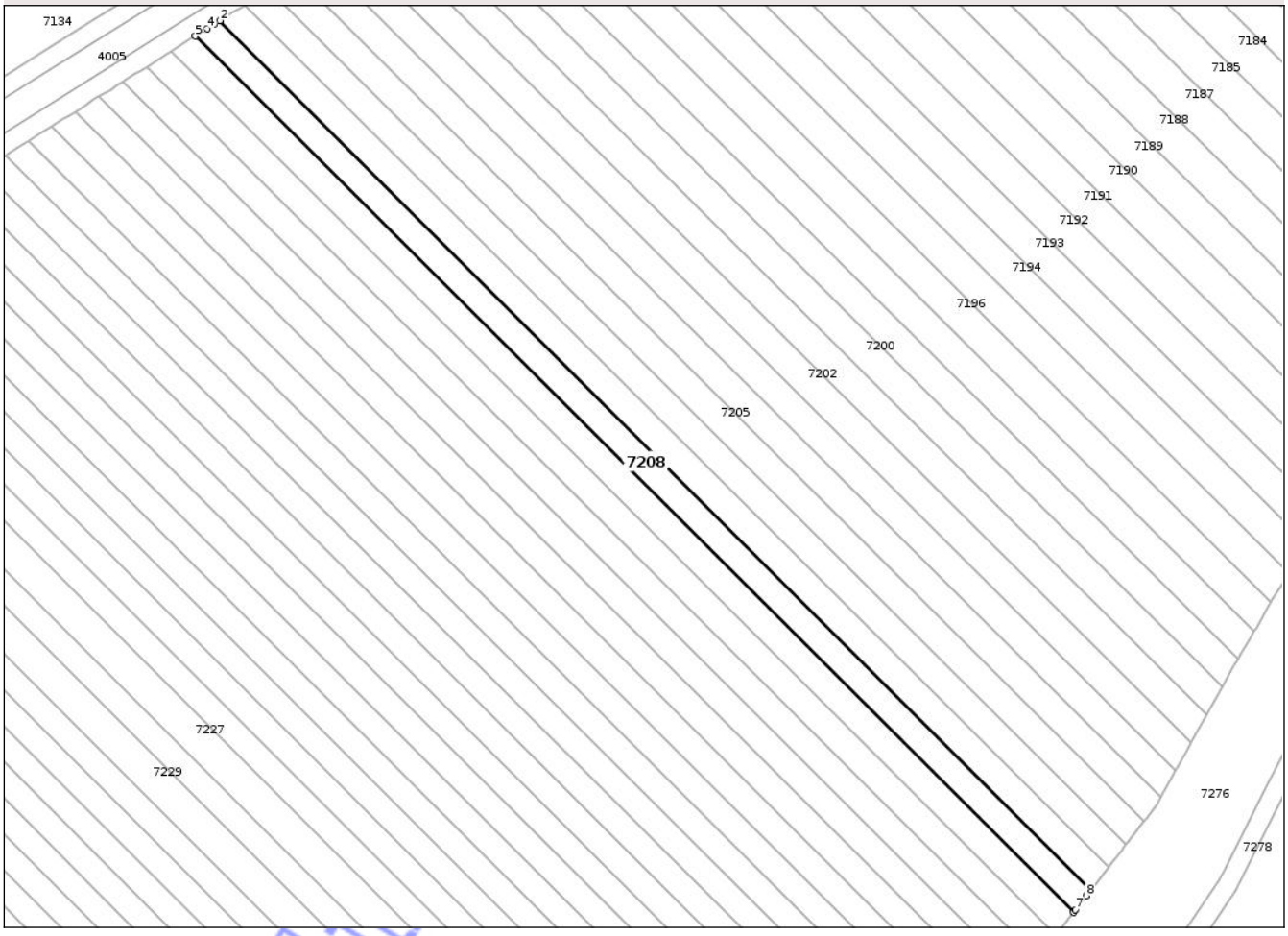

Date referitoare la teren

Crt	Categorie folosinţă	Intra vilan	Suprafaţa (mp)	Tarla	Parcelă	Nr. topo	Observaţii / Referinţe
1	arabil	NU	1.500	56A	51	-	

Lungime Segmente
1) Valorile lungimilor segmentelor sunt obţinute din proiecţie în plan.

Punct început	X / Y	Punct sfârşit	X / Y	Lungime segment (** (m)
1	480.539,089 259.100,256	2	480.358,451 259.280,297	255.039
2	480.358,451 259.280,297	3	480.357,243 259.279,538	1.427
3	480.357,243 259.279,538	4	480.355,808 259.278,637	1.694
4	480.355,808 259.278,637	5	480.353,36 259.277,101	2.89
5	480.353,36 259.277,101	6	480.535,452 259.095,61	257.092

Document care conţine date cu caracter personal, protejat de prevederile Regulamentului (UE) nr. 679/2016 şi Legii 190/2018

Punct început	X / Y	Punct sfârşit	X / Y	Lungime segment (** (m)
6	480.535,452 259.095,61	7	480.535,879 259.096,156	0.693
7	480.535,879 259.096,156	8	480.538,162 259.099,072	3.704
8	480.538,162 259.099,072	1	480.539,089 259.100,256	1.503

** Lungimile segmentelor sunt determinate în planul de proiecţie Stereo 70 şi sunt rotunjite la 1 milimetru.
*** Distanţa dintre puncte este formată din segmente cumulate ce sunt mai mici decât valoarea 1 milimetru.

Neutilizabil in circuitul civil

DATE DESPRE IMOBILUL NR. 7482

Oficiul de Cadastru şi Publicitate Imobiliară TELEORMAN
Biroul de Cadastru şi Publicitate Imobiliară Alexandria

A. Partea I. Descrierea imobilului

TEREN Extravilan

Adresa: Jud. Teleorman

Nr. Crt	Nr cadastral Nr. topografic	Suprafaţa* (mp)	Observaţii / Referinţe
A1		2.188	Sector cadastral:17 Teren neimprejmuit;

B. Partea II. Proprietari şi acte

Inscrieri privitoare la dreptul de proprietate şi alte drepturi reale		Referinţe
/		
Act Administrativ nr. 4200428, din 13/02/1996 emis de CJSDPT Teleorman;		
B1	Intabulare, drept de PROPRIETATE, dobandit prin Reconstituire, cota actuala 1/1, cota initiala 1/1	A1
	1) **DOSPINA A GHEORGHE**, Lipsa CNP DEFUNCT:Da	

C. Partea III. SARCINI .

Inscrieri privind dezmembramintele dreptului de proprietate, drepturi reale de garanţie şi sarcini	Referinţe
NU SUNT	

Neutilizabil în circuitul civil

Anexa Nr. 1 La Partea I

Teren

Nr cadastral	Suprafaţa (mp)*	Observaţii / Referinţe
	2.188	

* Suprafaţa este determinată in planul de proiecţie Stereo 70.

DETALII LINIARE IMOBIL

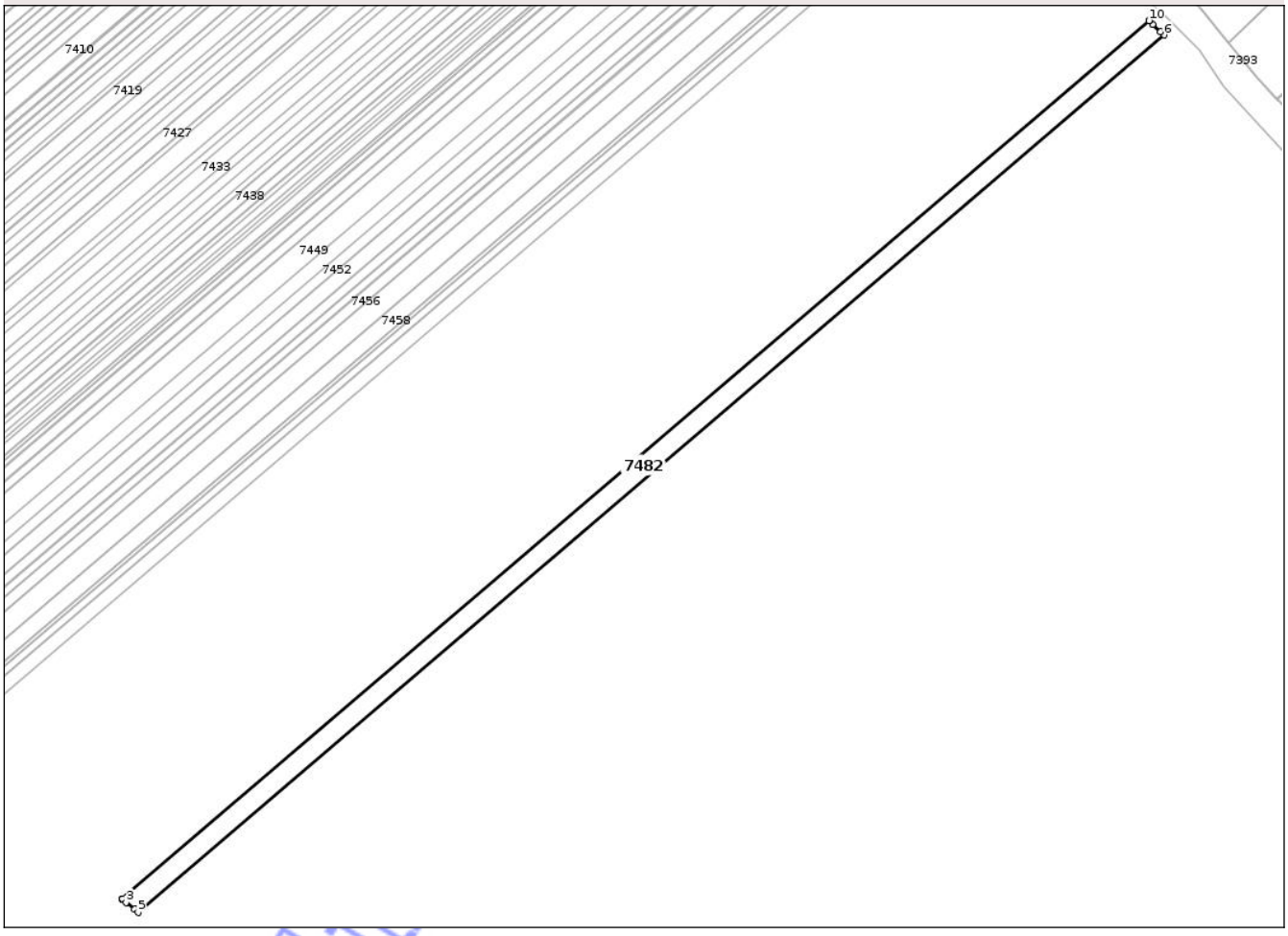

Date referitoare la teren

Crt	Categorie folosinţă	Intra vilan	Suprafaţa (mp)	Tarla	Parcelă	Nr. topo	Observaţii / Referinţe
1	arabil	NU	2.188	58	110	-	

Lungime Segmente
1) Valorile lungimilor segmentelor sunt obţinute din proiecţie în plan.

Punct început	X / Y	Punct sfârşit	X / Y	Lungime segment (** (m)
1	481.078,066 258.692,541	2	481.078,153 258.692,467	0.115
2	481.078,153 258.692,467	3	481.079,17 258.691,604	1.333
3	481.079,17 258.691,604	4	481.081,498 258.689,631	3.052
4	481.081,498 258.689,631	5	481.082,518 258.688,767	1.337
5	481.082,518 258.688,767	6	481.371,155 258.935,326	379.609

Document care conţine date cu caracter personal, protejat de prevederile Regulamentului (UE) nr. 679/2016 şi Legii 190/2018

Punct început	X / Y	Punct sfârşit	X / Y	Lungime segment (** (m)
6	481.371,155 258.935,326	7	481.370,196 258.936,242	1.326
7	481.370,196 258.936,242	8	481.368,008 258.938,334	3.028
8	481.368,008 258.938,334	9	481.367,052 258.939,248	1.323
9	481.367,052 258.939,248	10	481.366,969 258.939,327	0.114
10	481.366,969 258.939,327	1	481.078,066 258.692,541	379.959

**** Lungimile segmentelor sunt determinate în planul de proiecţie Stereo 70 şi sunt rotunjite la 1 milimetru.**
***** Distanţa dintre puncte este formată din segmente cumulate ce sunt mai mici decât valoarea 1 milimetru.**

Neutilizabil in circuitul civil

DATE DESPRE IMOBILUL NR. 7536

Oficiul de Cadastru şi Publicitate Imobiliară TELEORMAN
Biroul de Cadastru şi Publicitate Imobiliară Alexandria

A. Partea I. Descrierea imobilului

TEREN Extravilan

Adresa: Jud. Teleorman

Nr. Crt	Nr cadastral Nr. topografic	Suprafaţa* (mp)	Observaţii / Referinţe
A1		800	Sector cadastral:17 Teren neimprejmuit;

B. Partea II. Proprietari şi acte

Inscrieri privitoare la dreptul de proprietate şi alte drepturi reale		Referinţe
/		
Act Administrativ nr. 4200610, din 06/11/1996 emis de CJSDPT Teleorman;		
B1	Intabulare, drept de PROPRIETATE, dobandit prin Reconstituire, cota actuala 1/1, cota initiala 1/1	A1
	1) **PLOPEANU FANICA** 2) **POPA ECATERINA**	

C. Partea III. SARCINI .

Inscrieri privind dezmembramintele dreptului de proprietate, drepturi reale de garanţie şi sarcini	Referinţe
NU SUNT	

Neutilizabil în circuitul civil

Anexa Nr. 1 La Partea I

Teren

Nr cadastral	Suprafaţa (mp)*	Observaţii / Referinţe
	800	

* Suprafaţa este determinată in planul de proiecţie Stereo 70.

DETALII LINIARE IMOBIL



Date referitoare la teren

Crt	Categorie folosinţă	Intra vilan	Suprafaţa (mp)	Tarla	Parcelă	Nr. topo	Observaţii / Referinţe
1	arabil	NU	800	58	178	-	

Lungime Segmente

1) Valorile lungimilor segmentelor sunt obţinute din proiecţie în plan.

Punct început	X / Y	Punct sfârşit	X / Y	Lungime segment (** (m)
1	481.475,899 258.797,827	2	481.474,596 258.799,645	2.237
2	481.474,596 258.799,645	3	481.201,277 258.566,171	359.463
3	481.201,277 258.566,171	4	481.203,339 258.565,002	2.371
4	481.203,339 258.565,002	1	481.475,899 258.797,827	358.463

**** Lungimile segmentelor sunt determinate în planul de proiecţie Stereo 70 şi sunt rotunjite la 1 milimetru.**

Document care conţine date cu caracter personal, protejat de prevederile Regulamentului (UE) nr. 679/2016 şi Legii 190/2018

***** Distanţa dintre puncte este formată din segmente cumulate ce sunt mai mici decât valoarea 1 milimetru.**

Neutilizabil in circuitul civil

DATE DESPRE IMOBILUL NR. 7341

Oficiul de Cadastru şi Publicitate Imobiliară TELEORMAN
Biroul de Cadastru şi Publicitate Imobiliară Alexandria

A. Partea I. Descrierea imobilului

TEREN Extravilan

Adresa: Jud. Teleorman

Nr. Crt	Nr cadastral Nr. topografic	Suprafaţa* (mp)	Observaţii / Referinţe
A1		1.411	Sector cadastral:15 Teren neimprejmuit;

B. Partea II. Proprietari şi acte

Inscrieri privitoare la dreptul de proprietate şi alte drepturi reale		Referinţe
/		
Act Administrativ nr. 4200369, din 10/01/1996 emis de CJSDPT Teleorman;		
B1	Intabulare, drept de PROPRIETATE, dobandit prin Reconstituire, cota actuala 1/1, cota initiala 1/1	A1
	1) **MIERLEANU STANA**	

C. Partea III. SARCINI .

Inscrieri privind dezmembramintele dreptului de proprietate, drepturi reale de garanţie şi sarcini	Referinţe
NU SUNT	

Neutilizabil în circuitul civil

Anexa Nr. 1 La Partea I

Teren

Nr cadastral	Suprafaţa (mp)*	Observaţii / Referinţe
	1.411	

* Suprafaţa este determinată in planul de proiecţie Stereo 70.

DETALII LINIARE IMOBIL

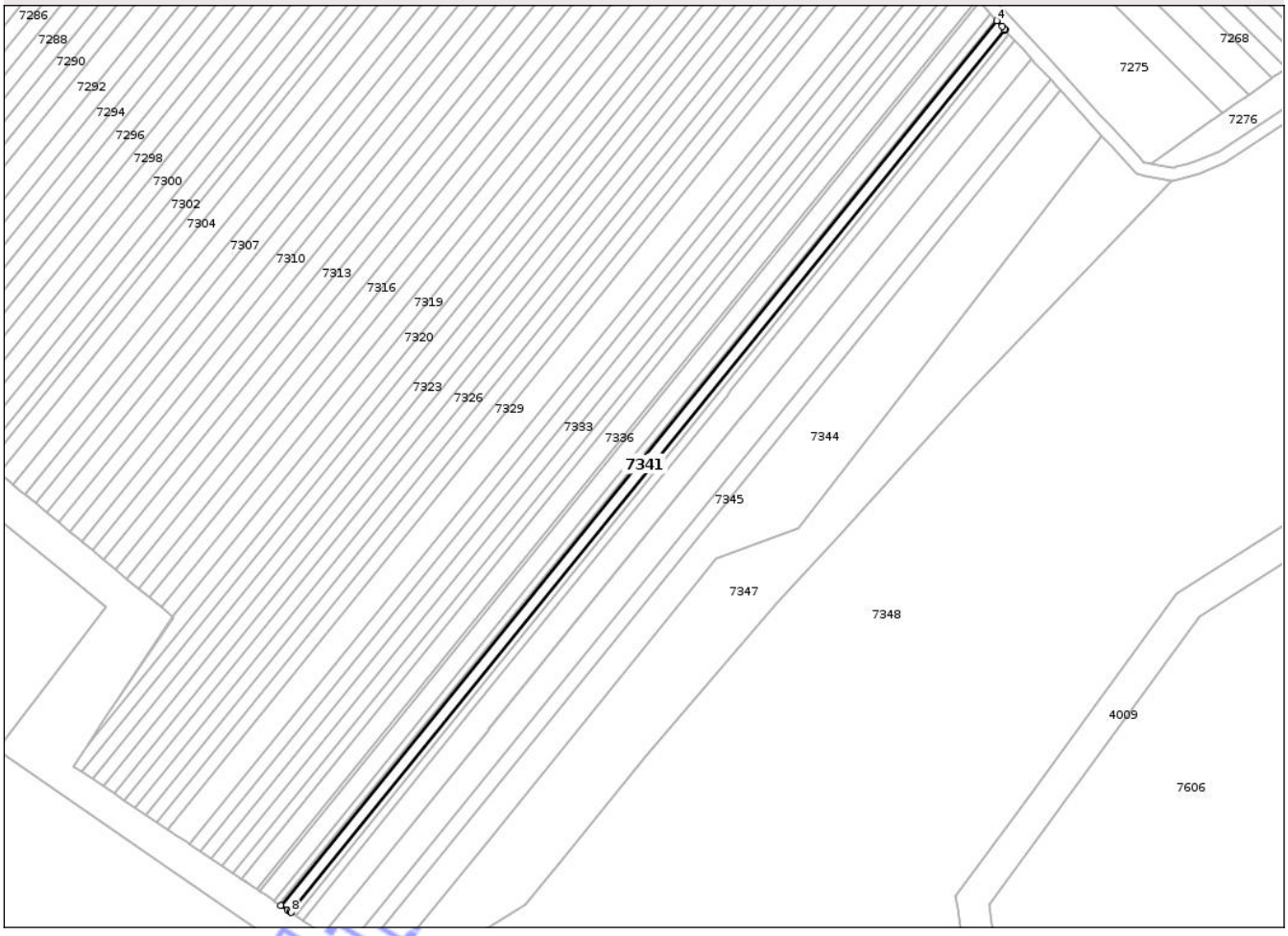

Date referitoare la teren

Crt	Categorie folosinţă	Intra vilan	Suprafaţa (mp)	Tarla	Parcelă	Nr. topo	Observaţii / Referinţe
1	arabil	NU	1.411	56B	343	-	In act T58

Lungime Segmente
1) Valorile lungimilor segmentelor sunt obţinute din proiecţie în plan.

Punct început	X / Y	Punct sfârşit	X / Y	Lungime segment (** (m)
1	480.200,542 258.912,71	2	480.200,255 258.913,024	0.425
2	480.200,255 258.913,024	3	480.199,489 258.913,859	1.134
3	480.199,489 258.913,859	4	480.197,841 258.915,657	2.438
4	480.197,841 258.915,657	5	479.972,872 258.638,032	357.333
5	479.972,872 258.638,032	6	479.974,885 258.636,686	2.422

Document care conţine date cu caracter personal, protejat de prevederile Regulamentului (UE) nr. 679/2016 şi Legii 190/2018

Punct început	X / Y	Punct sfârşit	X / Y	Lungime segment (** (m)
6	479.974,885 258.636,686	7	479.975,821 258.636,06	1.126
7	479.975,821 258.636,06	8	479.976,172 258.635,824	0.423
8	479.976,172 258.635,824	1	480.200,542 258.912,71	356.381

**** Lungimile segmentelor sunt determinate în planul de proiecţie Stereo 70 şi sunt rotunjite la 1 milimetru.**
***** Distanţa dintre puncte este formată din segmente cumulate ce sunt mai mici decât valoarea 1 milimetru.**

Neutilizabil in circuitul civil

DATE DESPRE IMOBILUL NR. 7544

Oficiul de Cadastru şi Publicitate Imobiliară TELEORMAN
Biroul de Cadastru şi Publicitate Imobiliară Alexandria

A. Partea I. Descrierea imobilului

TEREN Extravilan

Adresa: Jud. Teleorman

Nr. Crt	Nr cadastral Nr. topografic	Suprafaţa* (mp)	Observaţii / Referinţe
A1		1.150	Sector cadastral:17 Teren neimprejmuit;

B. Partea II. Proprietari şi acte

Inscrieri privitoare la dreptul de proprietate şi alte drepturi reale		Referinţe
/		
Act Notarial nr. Certificat de mostenitor 98, din 09/04/2024 emis de NP RADU MARIAN;		
B1	Intabulare, drept de PROPRIETATE, dobandit prin Succesiune, cota actuala 1/1, cota initiala 1/1	A1
	1) **MITRU GHEORGHE**	

C. Partea III. SARCINI .

Inscrieri privind dezmembramintele dreptului de proprietate, drepturi reale de garanţie şi sarcini	Referinţe
NU SUNT	

Neutilizabil în circuitul civil

Anexa Nr. 1 La Partea I

Teren

Nr cadastral	Suprafaţa (mp)*	Observaţii / Referinţe
	1.150	

* Suprafaţa este determinată in planul de proiecţie Stereo 70.

DETALII LINIARE IMOBIL

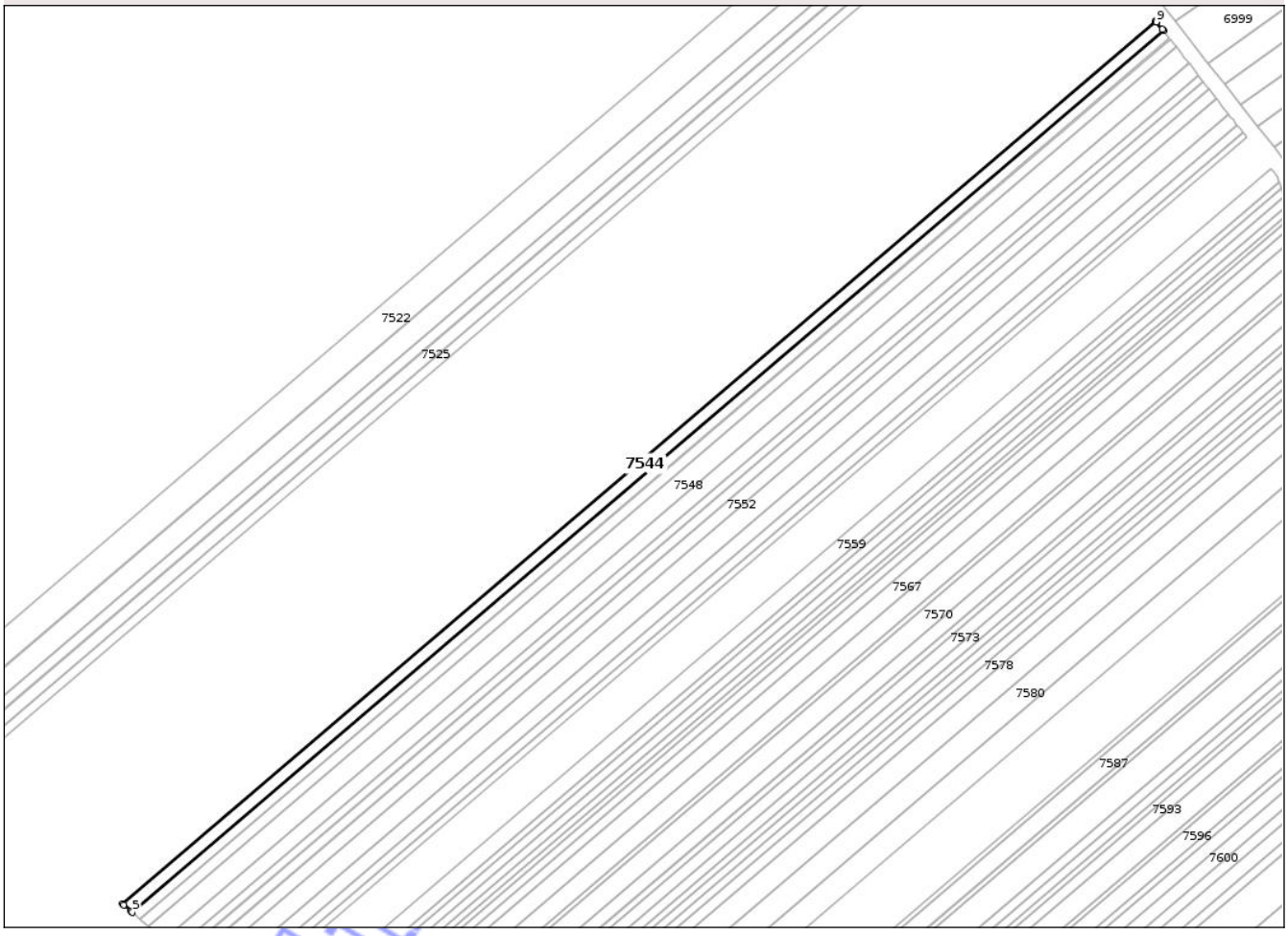

Date referitoare la teren

Crt	Categorie folosinţă	Intra vilan	Suprafaţa (mp)	Tarla	Parcelă	Nr. topo	Observaţii / Referinţe
1	arabil	NU	1.150	58	188	-	

Lungime Segmente
1) Valorile lungimilor segmentelor sunt obţinute din proiecţie în plan.

Punct început	X / Y	Punct sfârşit	X / Y	Lungime segment (** (m)
1	481.490,422 258.777,628	2	481.222,242 258.548,545	352.703
2	481.222,242 258.548,545	3	481.222,536 258.548,289	0.39
3	481.222,536 258.548,289	4	481.224,362 258.546,695	2.424
4	481.224,362 258.546,695	5	481.224,727 258.546,376	0.485
5	481.224,727 258.546,376	6	481.492,435 258.775,056	352.082

Document care conţine date cu caracter personal, protejat de prevederile Regulamentului (UE) nr. 679/2016 şi Legii 190/2018

Punct început	X / Y	Punct sfârşit	X / Y	Lungime segment (** (m)
6	481.492,435 258.775,056	7	481.492,139 258.775,434	0.48
7	481.492,139 258.775,434	8	481.490,694 258.777,28	2.344
8	481.490,694 258.777,28	9	481.490,659 258.777,324	0.056
9	481.490,659 258.777,324	1	481.490,422 258.777,628	0.386

**** Lungimile segmentelor sunt determinate în planul de proiecţie Stereo 70 şi sunt rotunjite la 1 milimetru.**
***** Distanţa dintre puncte este formată din segmente cumulate ce sunt mai mici decât valoarea 1 milimetru.**

Neutilizabil in circuitul civil

DATE DESPRE IMOBILUL NR. 6950

Oficiul de Cadastru şi Publicitate Imobiliară TELEORMAN
Biroul de Cadastru şi Publicitate Imobiliară Alexandria

A. Partea I. Descrierea imobilului

TEREN Intravilan

Adresa: Loc. Lunca, Jud. Teleorman

Nr. Crt	Nr cadastral Nr. topografic	Suprafaţa* (mp)	Observaţii / Referinţe
A1		Din acte: 2.400 Masurata: 2.188	Sector cadastral:12 Teren neimprejmuit;

B. Partea II. Proprietari şi acte

Inscrieri privitoare la dreptul de proprietate şi alte drepturi reale		Referinţe
/		
Act Notarial nr. Act de partaj voluntar 2121, din 04/12/2023 emis de NP RADU MARIAN;		
B1	Intabulare, drept de PROPRIETATE, dobandit prin Conventie, cota actuala 1/2, cota initiala 1/2	A1
	1) **MOHORA CATALIN**	
Act Notarial nr. 2121, din 04/12/2023 emis de NP RADU MARIAN;		
B2	Intabulare, drept de PROPRIETATE, dobandit prin Conventie, cota actuala 1/2, cota initiala 1/2	A1
	1) **MOHORA MARINEL**	

C. Partea III. SARCINI .

Inscrieri privind dezmembramintele dreptului de proprietate, drepturi reale de garanţie şi sarcini	Referinţe
NU SUNT	

Neutilizabil în circuitul civil

Anexa Nr. 1 La Partea I

Teren

Nr cadastral	Suprafaţa (mp)*	Observaţii / Referinţe
	Din acte: 2.400 Masurata: 2.188	

* Suprafaţa este determinată in planul de proiecţie Stereo 70.

DETALII LINIARE IMOBIL

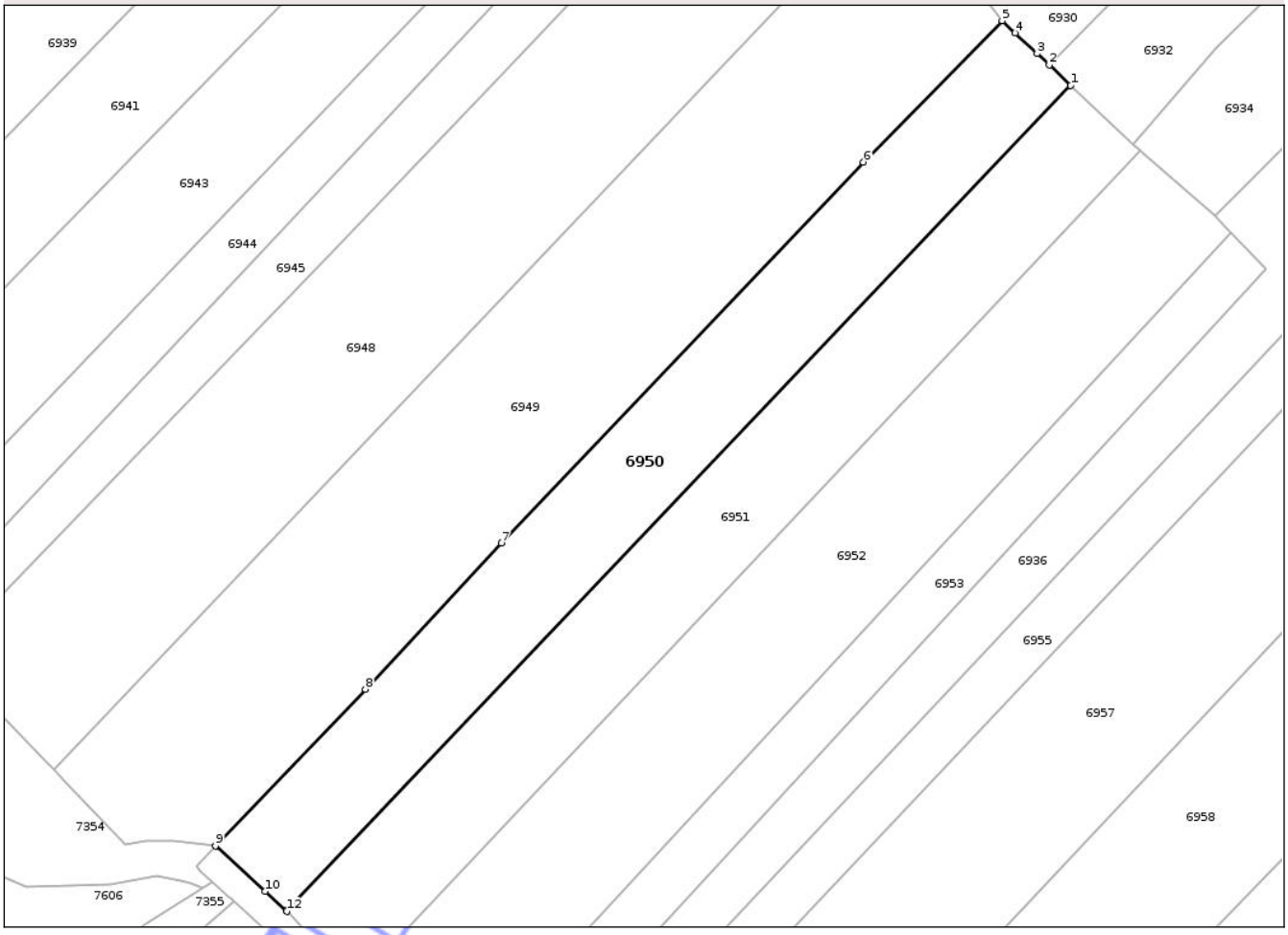

Date referitoare la teren

Crt	Categorie folosinţă	Intra vilan	Suprafaţa (mp)	Tarla	Parcelă	Nr. topo	Observaţii / Referinţe
1	arabil	DA	2.188	58	58	-	

Lungime Segmente

1) Valorile lungimilor segmentelor sunt obţinute din proiecţie în plan.

Punct început	X / Y	Punct sfârşit	X / Y	Lungime segment (** (m)
1	481.254,186 259.325,893	2	481.251,166 259.328,759	4.164
2	481.251,166 259.328,759	3	481.249,457 259.330,37	2.349
3	481.249,457 259.330,37	4	481.246,38 259.333,27	4.228
4	481.246,38 259.333,27	5	481.244,545 259.335,0	2.522
5	481.244,545 259.335,0	6	481.225,01 259.315,103	27.884

Document care conţine date cu caracter personal, protejat de prevederile Regulamentului (UE) nr. 679/2016 şi Legii 190/2018

Punct început	X / Y	Punct sfârşit	X / Y	Lungime segment (** (m)
6	481.225,01 259.315,103	7	481.174,112 259.261,492	73.924
7	481.174,112 259.261,492	8	481.154,917 259.240,966	28.103
8	481.154,917 259.240,966	9	481.133,84 259.218,917	30.502
9	481.133,84 259.218,917	10	481.140,81 259.212,507	9.469
10	481.140,81 259.212,507	11	481.143,819 259.209,776	4.064
11	481.143,819 259.209,776	12	481.143,894 259.209,697	0.109
12	481.143,894 259.209,697	1	481.254,186 259.325,893	160.205

**** Lungimile segmentelor sunt determinate în planul de proiecţie Stereo 70 şi sunt rotunjite la 1 milimetru.**
***** Distanţa dintre puncte este formată din segmente cumulate ce sunt mai mici decât valoarea 1 milimetru.**

Neutilizabil in circuitul civil

DATE DESPRE IMOBILUL NR. 7368

Oficiul de Cadastru şi Publicitate Imobiliară TELEORMAN
Biroul de Cadastru şi Publicitate Imobiliară Alexandria

A. Partea I. Descrierea imobilului

TEREN Extravilan

Adresa: Jud. Teleorman

Nr. Crt	Nr cadastral Nr. topografic	Suprafaţa* (mp)	Observaţii / Referinţe
A1		1.200	Sector cadastral:17 Teren neimprejmuit;

B. Partea II. Proprietari şi acte

Inscrieri privitoare la dreptul de proprietate şi alte drepturi reale		Referinţe
/		
Act Administrativ nr. 4200463, din 14/02/1996 emis de CJSDPT Teleorman;		
B1	Intabulare, drept de PROPRIETATE, dobandit prin Reconstituire, cota actuala 1/1, cota initiala 1/1	A1
	1) **CHERANA MITRA**	

C. Partea III. SARCINI .

Inscrieri privind dezmembramintele dreptului de proprietate, drepturi reale de garanţie şi sarcini	Referinţe
NU SUNT	

Neutilizabil în circuitul civil

Anexa Nr. 1 La Partea I

Teren

Nr cadastral	Suprafaţa (mp)*	Observaţii / Referinţe
	1.200	

* Suprafaţa este determinată in planul de proiecţie Stereo 70.

DETALII LINIARE IMOBIL



Date referitoare la teren

Crt	Categorie folosinţă	Intra vilan	Suprafaţa (mp)	Tarla	Parcelă	Nr. topo	Observaţii / Referinţe
1	arabil	NU	1.200	58	8	-	

Lungime Segmente
1) Valorile lungimilor segmentelor sunt obţinute din proiecţie în plan.

Punct început	X / Y	Punct sfârşit	X / Y	Lungime segment (** (m)
1	481.164,964 259.181,863	2	480.859,047 258.920,544	402.334
2	480.859,047 258.920,544	3	480.860,984 258.918,277	2.982
3	480.860,984 258.918,277	4	481.167,028 259.179,704	402.501
4	481.167,028 259.179,704	5	481.166,9 259.179,837	0.185
5	481.166,9 259.179,837	1	481.164,964 259.181,863	2.802

Document care conţine date cu caracter personal, protejat de prevederile Regulamentului (UE) nr. 679/2016 şi Legii 190/2018

**** Lungimile segmentelor sunt determinate în planul de proiecţie Stereo 70 şi sunt rotunjite la 1 milimetru.**
***** Distanţa dintre puncte este formată din segmente cumulate ce sunt mai mici decât valoarea 1 milimetru.**

Neutilizabil in circuitul civil

DATE DESPRE IMOBILUL NR. 7008

Oficiul de Cadastru şi Publicitate Imobiliară TELEORMAN
Biroul de Cadastru şi Publicitate Imobiliară Alexandria

A. Partea I. Descrierea imobilului

TEREN Necunoscut

Adresa: Loc. Lunca, Str Agronomului, Jud. Teleorman

Nr. Crt	Nr cadastral Nr. topografic	Suprafaţa* (mp)	Observaţii / Referinţe
A1		2.500	Sector cadastral:12 Teren neimprejmuit;

B. Partea II. Proprietari şi acte

Inscrieri privitoare la dreptul de proprietate şi alte drepturi reale		Referinţe
/		
Act Notarial nr. Certificat de mostenitor 40, din 07/05/2009 emis de NP PAUN PICU;		
B1	Intabulare, drept de PROPRIETATEmostenire si partaj, dobandit prin Conventie, cota actuala 1/1, cota initiala 1/1	A1
	1) **AMZA SCARLAT** DEFUNCT:Da	

C. Partea III. SARCINI .

Inscrieri privind dezmembramintele dreptului de proprietate, drepturi reale de garanţie şi sarcini	Referinţe
NU SUNT	

Neutilizabil în circuitul civil

Anexa Nr. 1 La Partea I

Teren

Nr cadastral	Suprafaţa (mp)*	Observaţii / Referinţe
	2.500	

* Suprafaţa este determinată in planul de proiecţie Stereo 70.

DETALII LINIARE IMOBIL

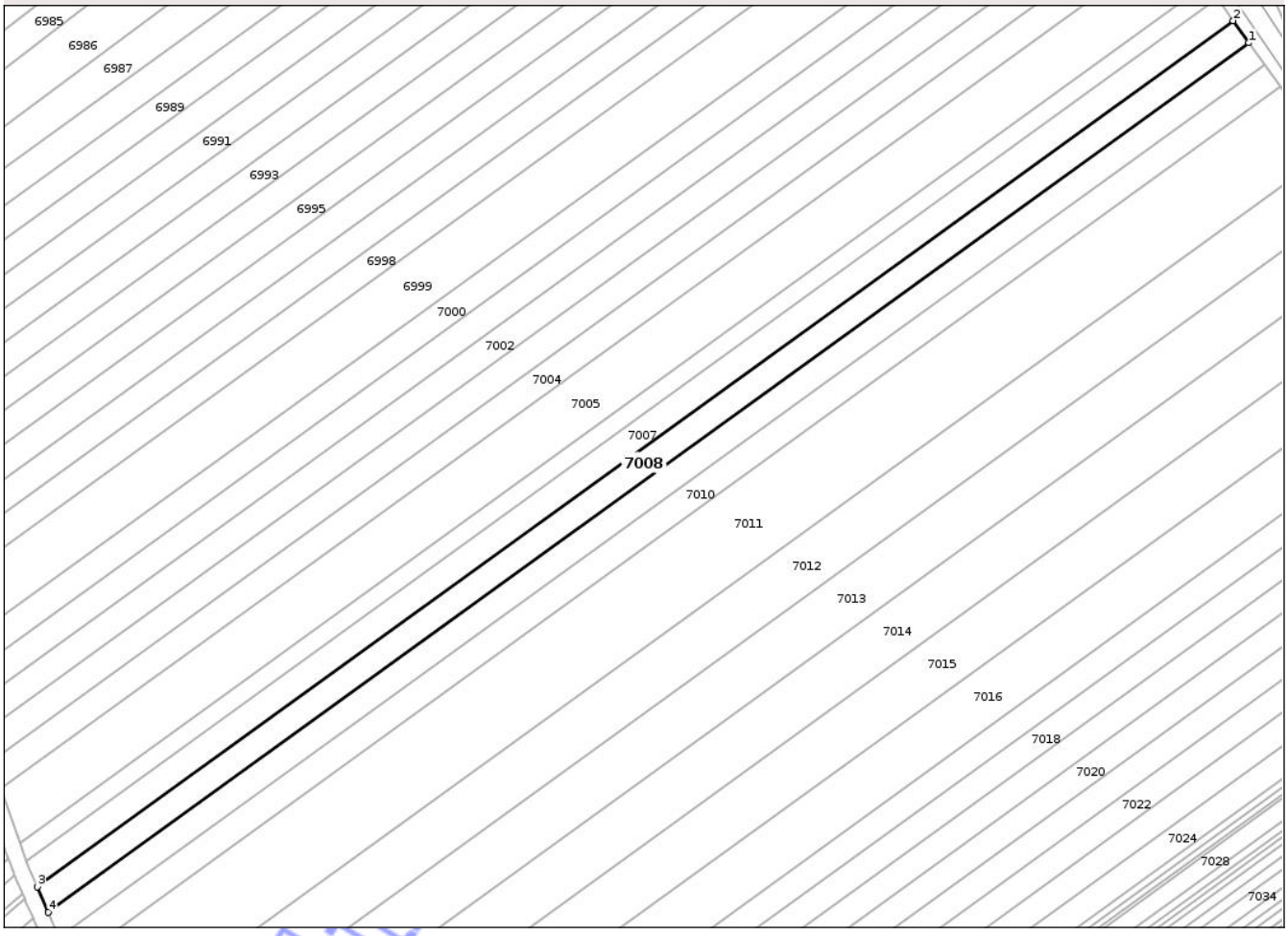

Date referitoare la teren

Crt	Categorie folosinţă	Intra vilan	Suprafaţa (mp)	Tarla	Parcelă	Nr. topo	Observaţii / Referinţe
1	arabil	DA	528	57	20	-	
2	arabil	NU	1.972	57	20	-	

Lungime Segmente

1) Valorile lungimilor segmentelor sunt obţinute din proiecţie în plan.

Punct început	X / Y	Punct sfârşit	X / Y	Lungime segment (** (m)
1	481.836,761 258.925,041	2	481.832,824 258.930,559	6.779
2	481.832,824 258.930,559	3	481.534,565 258.714,86	368.082
3	481.534,565 258.714,86	4	481.537,353 258.708,51	6.935
4	481.537,353 258.708,51	1	481.836,761 258.925,041	369.501

Document care conţine date cu caracter personal, protejat de prevederile Regulamentului (UE) nr. 679/2016 şi Legii 190/2018

**** Lungimile segmentelor sunt determinate în planul de proiecţie Stereo 70 şi sunt rotunjite la 1 milimetru.**
***** Distanţa dintre puncte este formată din segmente cumulate ce sunt mai mici decât valoarea 1 milimetru.**

Neutilizabil in circuitul civil

DATE DESPRE IMOBILUL NR. 7017

Oficiul de Cadastru şi Publicitate Imobiliară TELEORMAN
Biroul de Cadastru şi Publicitate Imobiliară Alexandria

A. Partea I. Descrierea imobilului

TEREN Necunoscut

Adresa: Loc. Lunca, Str Agronomului, Jud. Teleorman

Nr. Crt	Nr cadastral Nr. topografic	Suprafaţa* (mp)	Observaţii / Referinţe
A1		2.500	Sector cadastral:12 Teren neimprejmuit;

B. Partea II. Proprietari şi acte

Inscrieri privitoare la dreptul de proprietate şi alte drepturi reale		Referinţe
/		
Act Notarial nr. Act de partaj voluntar 791, din 30/04/2024 emis de NP RADU MARIAN;		
B1	Intabulare, drept de PROPRIETATE, dobandit prin Conventie, cota actuala 1/1, cota initiala 1/1	A1
	1) **LITA PASCU**	

C. Partea III. SARCINI .

Inscrieri privind dezmembramintele dreptului de proprietate, drepturi reale de garanţie şi sarcini	Referinţe
NU SUNT	

Neutilizabil în circuitul civil

Anexa Nr. 1 La Partea I

Teren

Nr cadastral	Suprafaţa (mp)*	Observaţii / Referinţe
	2.500	

* Suprafaţa este determinată in planul de proiecţie Stereo 70.

DETALII LINIARE IMOBIL

Date referitoare la teren

Crt	Categorie folosinţă	Intra vilan	Suprafaţa (mp)	Tarla	Parcelă	Nr. topo	Observaţii / Referinţe
1	arabil	DA	546	57	35	-	
2	arabil	NU	1.954	57	35	-	

Lungime Segmente

1) Valorile lungimilor segmentelor sunt obţinute din proiecţie în plan.

Punct început	X / Y	Punct sfârşit	X / Y	Lungime segment (** (m)
1	481.898,657 258.838,284	2	481.894,789 258.843,705	6.659
2	481.894,789 258.843,705	3	481.590,503 258.623,646	375.521
3	481.590,503 258.623,646	4	481.594,536 258.618,345	6.661
4	481.594,536 258.618,345	1	481.898,657 258.838,284	375.317

Document care conţine date cu caracter personal, protejat de prevederile Regulamentului (UE) nr. 679/2016 şi Legii 190/2018

**** Lungimile segmentelor sunt determinate în planul de proiecţie Stereo 70 şi sunt rotunjite la 1 milimetru.**
***** Distanţa dintre puncte este formată din segmente cumulate ce sunt mai mici decât valoarea 1 milimetru.**

Neutilizabil in circuitul civil

DATE DESPRE IMOBILUL NR. 7010

Oficiul de Cadastru şi Publicitate Imobiliară TELEORMAN
Biroul de Cadastru şi Publicitate Imobiliară Alexandria

A. Partea I. Descrierea imobilului

TEREN Necunoscut

Adresa: Loc. Lunca, Str Agronomului, Jud. Teleorman

Nr. Crt	Nr cadastral Nr. topografic	Suprafaţa* (mp)	Observaţii / Referinţe
A1		2.500	Sector cadastral:12 Teren neimprejmuit;

B. Partea II. Proprietari şi acte

Inscrieri privitoare la dreptul de proprietate şi alte drepturi reale		Referinţe
/		
Act Administrativ nr. 4200502, din 23/04/1996 emis de CJSDPT Teleorman;		
B1	Intabulare, drept de PROPRIETATE, dobandit prin Reconstituire, cota actuala 1/1, cota initiala 1/1	A1
	1) **SUICA MITRA**, Lipsa CNP 2) **MITRICA MARIOARA**, Lipsa CNP 3) **COJOCARU JOICA**, Lipsa CNP	

C. Partea III. SARCINI .

Inscrieri privind dezmembramintele dreptului de proprietate, drepturi reale de garanţie şi sarcini	Referinţe
NU SUNT	

Neutilizabil în circuitul civil

Anexa Nr. 1 La Partea I

Teren

Nr cadastral	Suprafaţa (mp)*	Observaţii / Referinţe
	2.500	

* Suprafaţa este determinată in planul de proiecţie Stereo 70.

DETALII LINIARE IMOBIL

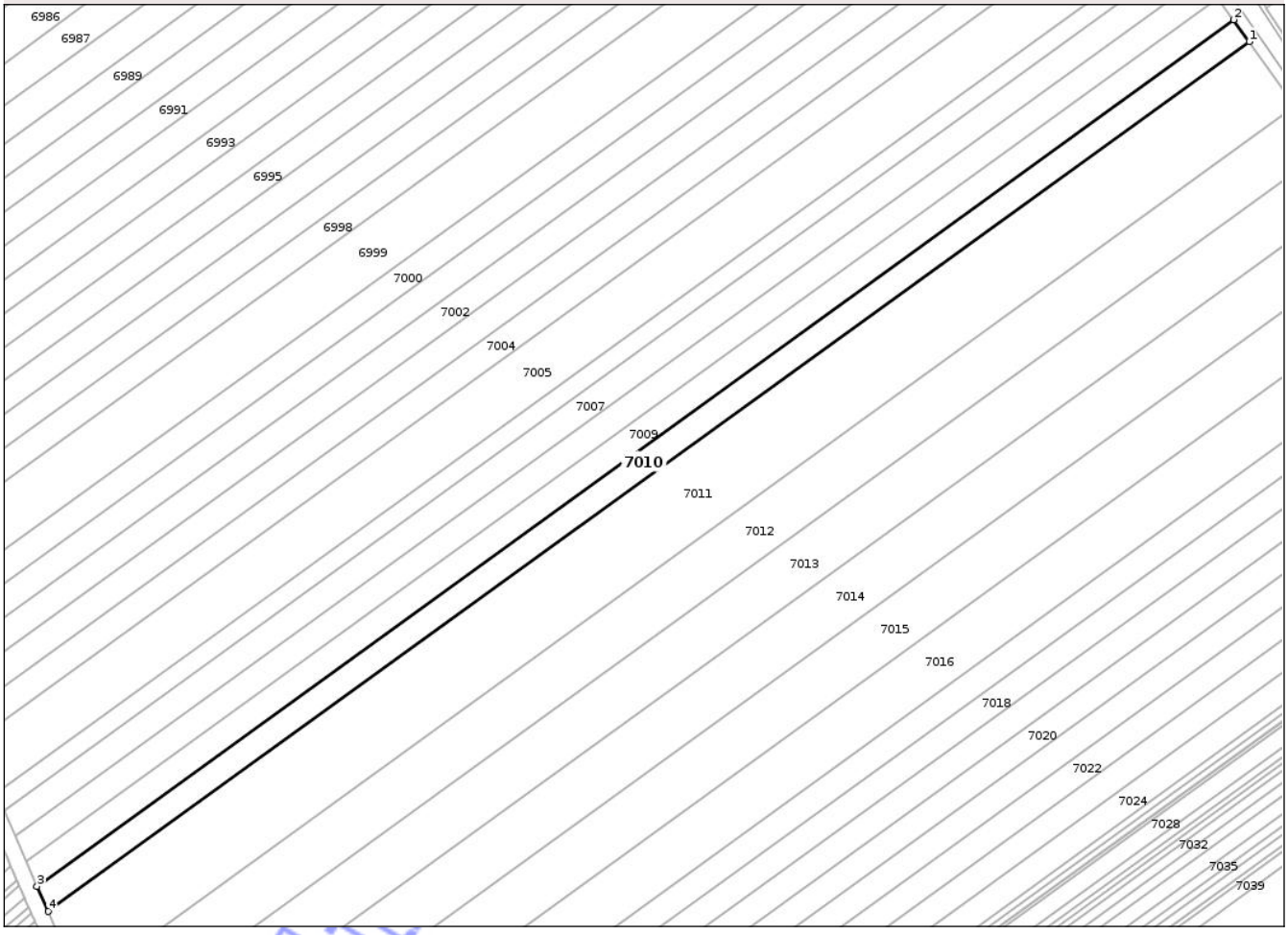

Date referitoare la teren

Crt	Categorie folosinţă	Intra vilan	Suprafaţa (mp)	Tarla	Parcelă	Nr. topo	Observaţii / Referinţe
1	arabil	DA	528	57	22	-	
2	arabil	NU	1.972	57	22	-	

Lungime Segmente
1) Valorile lungimilor segmentelor sunt obţinute din proiecţie în plan.

Punct început	X / Y	Punct sfârşit	X / Y	Lungime segment (** (m)
1	481.844,591 258.914,067	2	481.840,683 258.919,543	6.728
2	481.840,683 258.919,543	3	481.540,129 258.702,184	370.915
3	481.540,129 258.702,184	4	481.542,895 258.695,882	6.882
4	481.542,895 258.695,882	1	481.844,591 258.914,067	372.323

Document care conţine date cu caracter personal, protejat de prevederile Regulamentului (UE) nr. 679/2016 şi Legii 190/2018

**** Lungimile segmentelor sunt determinate în planul de proiecţie Stereo 70 şi sunt rotunjite la 1 milimetru.**
***** Distanţa dintre puncte este formată din segmente cumulate ce sunt mai mici decât valoarea 1 milimetru.**

Neutilizabil in circuitul civil

DATE DESPRE IMOBILUL NR. 6752

Oficiul de Cadastru şi Publicitate Imobiliară TELEORMAN
Biroul de Cadastru şi Publicitate Imobiliară Alexandria

A. Partea I. Descrierea imobilului

TEREN Intravilan

Adresa: Loc. Lunca, Str Ghioceilor, Nr. 11, Jud. Teleorman

Nr. Crt	Nr cadastral Nr. topografic	Suprafaţa* (mp)	Observaţii / Referinţe
A1		Din acte: 1.311 Masurata: 1.274	Sector cadastral:11 Teren imprejmuit;

Construcţii

Crt	Nr cadastral Nr. topografic	Adresa	Observaţii / Referinţe
A1.1		Loc. Lunca, Str Ghioceilor, Nr. 11, Jud. Teleorman	Nr. niveluri:1; S. construita la sol:107 mp; S. construita desfasurata:107 mp;
A1.2		Loc. Lunca, Str Ghioceilor, Nr. 11, Jud. Teleorman	Nr. niveluri:1; S. construita la sol:14 mp; S. construita desfasurata:14 mp;

B. Partea II. Proprietari şi acte

Inscrieri privitoare la dreptul de proprietate şi alte drepturi reale		Referinţe
/		
Act Administrativ nr. 4200141, din 09/05/1995 emis de CJSDPT Teleorman;		
B1	Intabulare, drept de PROPRIETATE, dobandit prin Reconstituire, cota actuala 1/1, cota initiala 1/1	A1
	1) **CHIŢU LICA**	
Act Normativ nr. 7, din 13/03/1996 emis de PARLAMENTUL ROMANIEI;		
B2	Intabulare, drept de PROPRIETATE, dobandit prin Lege, cota actuala 1/1, cota initiala 1/1	A1.1, A1.2
	1) **CHIŢU LICA**, Lipsa CNP	

C. Partea III. SARCINI .

Inscrieri privind dezmembramintele dreptului de proprietate, drepturi reale de garanţie şi sarcini	Referinţe
NU SUNT	

Neutilizabil în circuitul civil

Anexa Nr. 1 La Partea I

Teren

Nr cadastral	Suprafaţa (mp)*	Observaţii / Referinţe
	Din acte: 1.311 Masurata: 1.274	

* Suprafaţa este determinată in planul de proiecţie Stereo 70.

DETALII LINIARE IMOBIL

Date referitoare la teren

Crt	Categorie folosinţă	Intra vilan	Suprafaţa (mp)	Tarla	Parcelă	Nr. topo	Observaţii / Referinţe
1	curti constructii	DA	590	15	1187,1188,1189	-	
2	arabil	DA	684	15	1187,1188,1189	-	

Date referitoare la construcţii

Crt	Număr	Destinaţie construcţie	Supraf. (mp)	Situaţie juridică	Observaţii / Referinţe
A1.1		constructii de locuinte	107	Cu acte	Nr. niveluri:1; S. construita la sol:107 mp; S. construita desfasurata:107 mp;
A1.2		constructii anexa	14	Cu acte	Nr. niveluri:1; S. construita la sol:14 mp; S. construita desfasurata:14 mp;

Lungime Segmente

1) Valorile lungimilor segmentelor sunt obţinute din proiecţie în plan.

Punct început	X / Y	Punct sfârşit	X / Y	Lungime segment (** (m)
1	481.716,934 259.397,983	2	481.715,111 259.400,552	3.15

Punct început	X / Y	Punct sfârşit	X / Y	Lungime segment (** (m)
2	481.715,111 259.400,552	3	481.709,748 259.408,383	9.491

Document care conţine date cu caracter personal, protejat de prevederile Regulamentului (UE) nr. 679/2016 şi Legii 190/2018

Punct început	X / Y	Punct sfârşit	X / Y	Lungime segment (** (m)
3	481.709,748 259.408,383	4	481.704,132 259.415,921	9.4
5	481.696,962 259.426,194	6	481.693,892 259.430,745	5.49
7	481.693,401 259.431,474	8	481.691,551 259.434,087	3.201
9	481.689,272 259.437,306	10	481.684,14 259.444,952	9.209
11	481.679,134 259.452,75	12	481.670,867 259.465,14	14.895
13	481.663,99 259.460,838	14	481.657,24 259.456,565	7.989
15	481.660,15 259.452,474	16	481.675,926 259.429,441	27.918
17	481.677,365 259.427,478	18	481.678,79 259.425,534	2.41
19	481.681,551 259.421,767	20	481.691,663 259.406,608	18.222
21	481.703,924 259.389,316	1	481.716,934 259.397,983	15.633

Punct început	X / Y	Punct sfârşit	X / Y	Lungime segment (** (m)
4	481.704,132 259.415,921	5	481.696,962 259.426,194	12.528
6	481.693,892 259.430,745	7	481.693,401 259.431,474	0.879
8	481.691,551 259.434,087	9	481.689,272 259.437,306	3.944
10	481.684,14 259.444,952	11	481.679,134 259.452,75	9.267
12	481.670,867 259.465,14	13	481.663,99 259.460,838	8.112
14	481.657,24 259.456,565	15	481.660,15 259.452,474	5.02
16	481.675,926 259.429,441	17	481.677,365 259.427,478	2.434
18	481.678,79 259.425,534	19	481.681,551 259.421,767	4.671
20	481.691,663 259.406,608	21	481.703,924 259.389,316	21.198

**** Lungimile segmentelor sunt determinate în planul de proiecţie Stereo 70 şi sunt rotunjite la 1 milimetru.**
***** Distanţa dintre puncte este formată din segmente cumulate ce sunt mai mici decât valoarea 1 milimetru.**

Neutilizabil în circuitul civil

DATE DESPRE IMOBILUL NR. 7219

Oficiul de Cadastru şi Publicitate Imobiliară TELEORMAN
Biroul de Cadastru şi Publicitate Imobiliară Alexandria

A. Partea I. Descrierea imobilului

TEREN Extravilan

Adresa: Jud. Teleorman

Nr. Crt	Nr cadastral Nr. topografic	Suprafaţa* (mp)	Observaţii / Referinţe
A1		1.500	Sector cadastral:15 Teren neimprejmuit;

B. Partea II. Proprietari şi acte

Inscrieri privitoare la dreptul de proprietate şi alte drepturi reale		Referinţe
/		
Act Administrativ nr. 4200083, din 13/03/1995 emis de CJSDPT Teleorman;		
B1	Intabulare, drept de PROPRIETATE, dobandit prin Reconstituire, cota actuala 1/1, cota initiala 1/1	A1
	1) **CATANA EREMIA** 2) **CATANA MARIN** 3) **CORBAN FLOAREA** 4) **ANGELESCU ELENA** 5) **CATANA FANE**	

C. Partea III. SARCINI .

Inscrieri privind dezmembramintele dreptului de proprietate, drepturi reale de garanţie şi sarcini	Referinţe
NU SUNT	

Neutilizabil în circuitul civil

Anexa Nr. 1 La Partea I

Teren

Nr cadastral	Suprafaţa (mp)*	Observaţii / Referinţe
	1.500	

* Suprafaţa este determinată in planul de proiecţie Stereo 70.

DETALII LINIARE IMOBIL

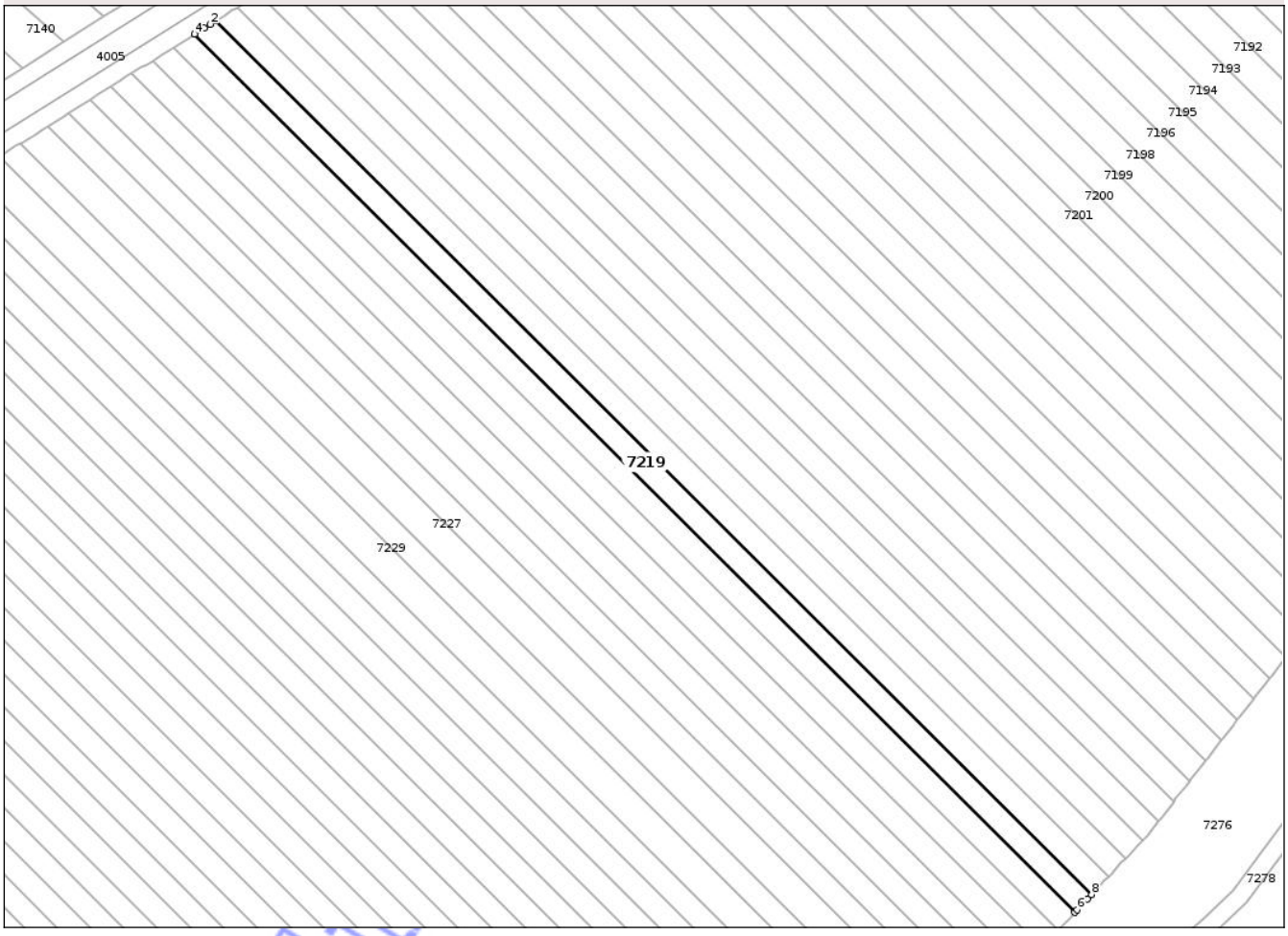

Date referitoare la teren

Crt	Categorie folosinţă	Intra vilan	Suprafaţa (mp)	Tarla	Parcelă	Nr. topo	Observaţii / Referinţe
1	arabil	NU	1.500	56A	62	-	

Lungime Segmente
1) Valorile lungimilor segmentelor sunt obţinute din proiecţie în plan.

Punct început	X / Y	Punct sfârşit	X / Y	Lungime segment (** (m)
1	480.304,47 259.246,415	2	480.303,213 259.245,626	1.484
2	480.303,213 259.245,626	3	480.301,917 259.244,813	1.53
3	480.301,917 259.244,813	4	480.299,744 259.243,449	2.566
4	480.299,744 259.243,449	5	480.495,623 259.048,217	276.557
5	480.495,623 259.048,217	6	480.496,166 259.048,794	0.792

Document care conţine date cu caracter personal, protejat de prevederile Regulamentului (UE) nr. 679/2016 şi Legii 190/2018

Punct început	X / Y	Punct sfârşit	X / Y	Lungime segment (** (m)
6	480.496,166 259.048,794	7	480.498,483 259.051,254	3.38
7	480.498,483 259.051,254	8	480.499,352 259.052,177	1.268
8	480.499,352 259.052,177	1	480.304,47 259.246,415	275.15

** Lungimile segmentelor sunt determinate în planul de proiecţie Stereo 70 şi sunt rotunjite la 1 milimetru.
*** Distanţa dintre puncte este formată din segmente cumulate ce sunt mai mici decât valoarea 1 milimetru.

Neutilizabil în circuitul civil

DATE DESPRE IMOBILUL NR. 7525

Oficiul de Cadastru şi Publicitate Imobiliară TELEORMAN
Biroul de Cadastru şi Publicitate Imobiliară Alexandria

A. Partea I. Descrierea imobilului

TEREN Extravilan

Adresa: Jud. Teleorman

Nr. Crt	Nr cadastral Nr. topografic	Suprafaţa* (mp)	Observaţii / Referinţe
A1		1.176	Sector cadastral:17 Teren neimprejmuit;

B. Partea II. Proprietari şi acte

Inscrieri privitoare la dreptul de proprietate şi alte drepturi reale		Referinţe
/		
Act Notarial nr. Act de partaj voluntar 504, din 17/04/2014 emis de NP PAUN PICU;		
B1	Intabulare, drept de PROPRIETATE, dobandit prin Conventie, cota actuala 1/1, cota initiala 1/1	A1
	1) **FRUMOSU ANTONETA**	

C. Partea III. SARCINI .

Inscrieri privind dezmembramintele dreptului de proprietate, drepturi reale de garanţie şi sarcini	Referinţe
NU SUNT	

Neutilizabil în circuitul civil

Anexa Nr. 1 La Partea I

Teren

Nr cadastral	Suprafaţa (mp)*	Observaţii / Referinţe
	1.176	

* Suprafaţa este determinată in planul de proiecţie Stereo 70.

DETALII LINIARE IMOBIL

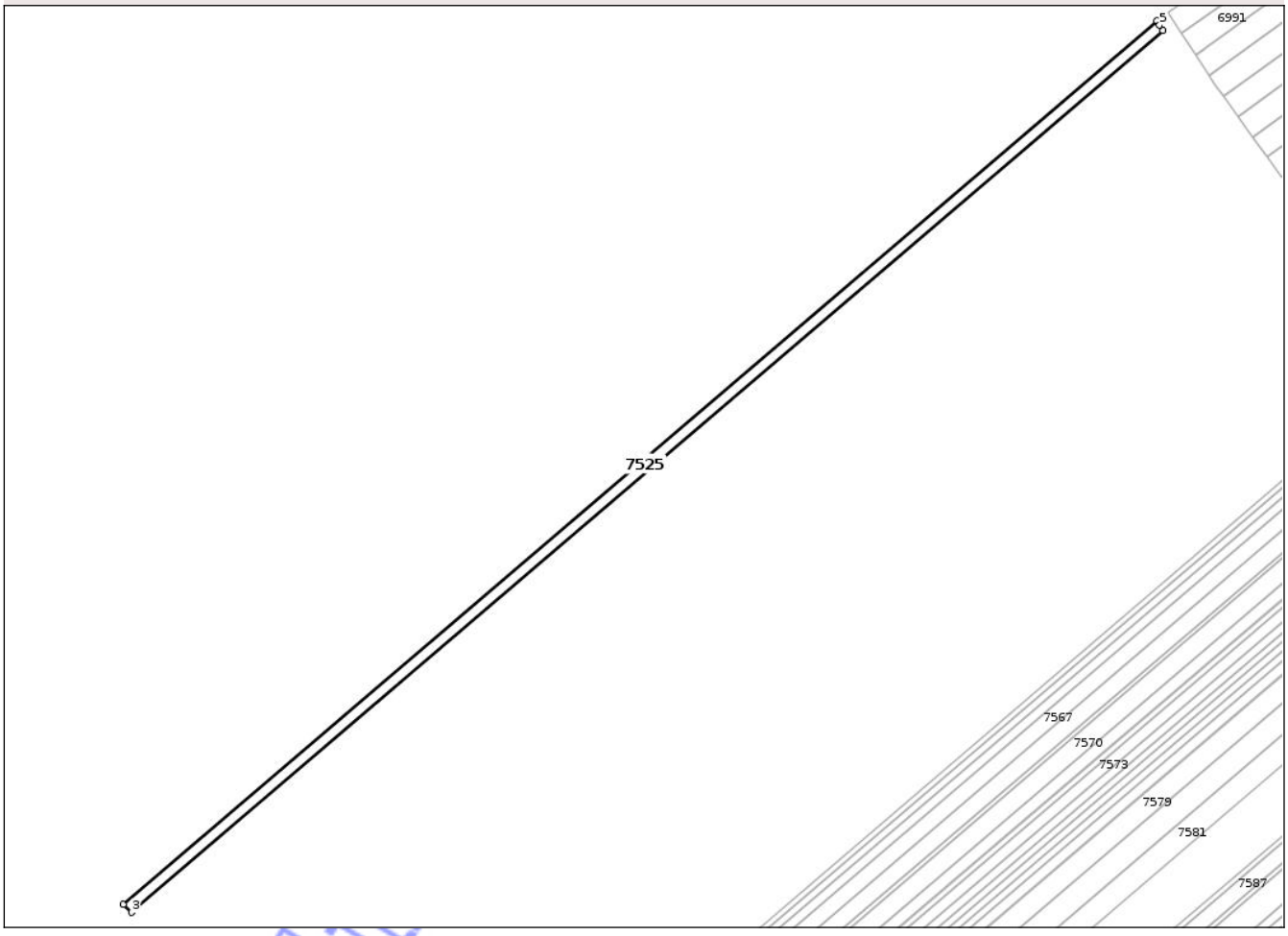

Date referitoare la teren

Crt	Categorie folosinţă	Intra vilan	Suprafaţa (mp)	Tarla	Parcelă	Nr. topo	Observaţii / Referinţe
1	arabil	NU	1.176	58	164	-	

Lungime Segmente
1) Valorile lungimilor segmentelor sunt obţinute din proiecţie în plan.

Punct început	X / Y	Punct sfârşit	X / Y	Lungime segment (** (m)
1	481.457,124 258.826,047	2	481.172,246 258.582,7	374.664
2	481.172,246 258.582,7	3	481.174,569 258.580,552	3.164
3	481.174,569 258.580,552	4	481.458,842 258.823,382	373.868
4	481.458,842 258.823,382	5	481.457,918 258.824,815	1.705
5	481.457,918 258.824,815	1	481.457,124 258.826,047	1.466

Document care conţine date cu caracter personal, protejat de prevederile Regulamentului (UE) nr. 679/2016 şi Legii 190/2018

**** Lungimile segmentelor sunt determinate în planul de proiecţie Stereo 70 şi sunt rotunjite la 1 milimetru.**
***** Distanţa dintre puncte este formată din segmente cumulate ce sunt mai mici decât valoarea 1 milimetru.**

Neutilizabil in circuitul civil

DATE DESPRE IMOBILUL NR. 6751

Oficiul de Cadastru şi Publicitate Imobiliară TELEORMAN
Biroul de Cadastru şi Publicitate Imobiliară Alexandria

A. Partea I. Descrierea imobilului

TEREN Intravilan

Adresa: Loc. Lunca, Str Ghioceilor, Nr. 24, Jud. Teleorman

Nr. Crt	Nr cadastral Nr. topografic	Suprafaţa* (mp)	Observaţii / Referinţe
A1		Din acte: 1.644 Masurata: 1.562	Sector cadastral:11 Teren imprejmuit;

Construcţii

Crt	Nr cadastral Nr. topografic	Adresa	Observaţii / Referinţe
A1.1		Loc. Lunca, Str Ghioceilor, Nr. 24, Jud. Teleorman	Nr. niveluri:1; S. construita la sol:111 mp; S. construita desfasurata:111 mp;
A1.2		Loc. Lunca, Str Ghioceilor, Nr. 24, Jud. Teleorman	Nr. niveluri:1; S. construita la sol:58 mp; S. construita desfasurata:58 mp;
A1.3		Loc. Lunca, Str Ghioceilor, Nr. 24, Jud. Teleorman	Nr. niveluri:1; S. construita la sol:24 mp; S. construita desfasurata:24 mp;

B. Partea II. Proprietari şi acte

Inscrieri privitoare la dreptul de proprietate şi alte drepturi reale		Referinţe
/		
Act Administrativ nr. 4200620, din 06/11/1996 emis de CJSDPT Teleorman;		
B1	Intabulare, drept de PROPRIETATE, dobandit prin Reconstituire, cota actuala 1/1, cota initiala 1/1	A1
	1) **SLĂVEANU ION** 2) **BUGEAN MITRA**	
Act Normativ nr. 7, din 13/03/1996 emis de PARLAMENTUL ROMANIEI;		
B2	Intabulare, drept de PROPRIETATE, dobandit prin Lege, cota actuala 1/1, cota initiala 1/1	A1.1, A1.2, A1.3
	1) **SLĂVEANU ION**, Lipsa CNP 2) **BUGEAN MITRA**, Lipsa CNP	

C. Partea III. SARCINI .

Inscrieri privind dezmembramintele dreptului de proprietate, drepturi reale de garanţie şi sarcini	Referinţe
NU SUNT	

Neautorizată în circuitul civil

Anexa Nr. 1 La Partea I

Teren

Nr cadastral	Suprafaţa (mp)*	Observaţii / Referinţe
	Din acte: 1.644 Masurata: 1.562	

* Suprafaţa este determinată in planul de proiecţie Stereo 70.

DETALII LINIARE IMOBIL

Date referitoare la teren

Crt	Categorie folosinţă	Intra vilan	Suprafaţa (mp)	Tarla	Parcelă	Nr. topo	Observaţii / Referinţe
1	curti constructii	DA	816	16	1255,1256,1257	-	
2	arabil	DA	746	16	1255,1256,1257	-	

Date referitoare la construcţii

Crt	Număr	Destinaţie construcţie	Supraf. (mp)	Situaţie juridică	Observaţii / Referinţe
A1.1		constructii de locuinte	111	Cu acte	Nr. niveluri:1; S. construita la sol:111 mp; S. construita desfasurata:111 mp;
A1.2		constructii de locuinte	58	Cu acte	Nr. niveluri:1; S. construita la sol:58 mp; S. construita desfasurata:58 mp;
A1.3		constructii anexa	24	Cu acte	Nr. niveluri:1; S. construita la sol:24 mp; S. construita desfasurata:24 mp;

Lungime Segmente

1) Valorile lungimilor segmentelor sunt obţinute din proiecţie în plan.

Punct început	X / Y	Punct sfârşit	X / Y	Lungime segment (** (m)

Punct început	X / Y	Punct sfârşit	X / Y	Lungime segment (** (m)

Negru

Punct început	X / Y	Punct sfârşit	X / Y	Lungime segment (** (m)
1	481.547,959 259.398,855	2	481.548,214 259.399,019	0.304
3	481.547,62 259.399,897	4	481.548,442 259.400,364	0.946
5	481.530,962 259.426,074	6	481.528,013 259.430,411	5.244
7	481.520,049 259.442,009	8	481.513,113 259.452,377	12.474
9	481.507,451 259.460,537	10	481.504,921 259.463,71	4.058
11	481.501,804 259.467,958	12	481.494,499 259.464,009	8.304
13	481.486,379 259.458,904	14	481.489,604 259.453,121	6.621
15	481.502,343 259.435,4	16	481.509,828 259.423,695	13.894
17	481.510,74 259.422,391	18	481.515,167 259.416,062	7.724
19	481.518,591 259.410,79	20	481.522,099 259.405,388	6.442
21	481.528,126 259.395,096	22	481.531,863 259.389,542	6.694
23	481.544,657 259.397,834	24	481.545,176 259.397,062	0.93

Punct început	X / Y	Punct sfârşit	X / Y	Lungime segment (** (m)
2	481.548,214 259.399,019	3	481.547,62 259.399,897	1.06
4	481.548,442 259.400,364	5	481.530,962 259.426,074	31.09
6	481.528,013 259.430,411	7	481.520,049 259.442,009	14.069
8	481.513,113 259.452,377	9	481.507,451 259.460,537	9.932
10	481.504,921 259.463,71	11	481.501,804 259.467,958	5.269
12	481.494,499 259.464,009	13	481.486,379 259.458,904	9.591
14	481.489,604 259.453,121	15	481.502,343 259.435,4	21.825
16	481.509,828 259.423,695	17	481.510,74 259.422,391	1.591
18	481.515,167 259.416,062	19	481.518,591 259.410,79	6.286
20	481.522,099 259.405,388	21	481.528,126 259.395,096	11.927
22	481.531,863 259.389,542	23	481.544,657 259.397,834	15.246
24	481.545,176 259.397,062	1	481.547,959 259.398,855	3.311

**** Lungimile segmentelor sunt determinate în planul de proiecţie Stereo 70 şi sunt rotunjite la 1 milimetru.**
***** Distanţa dintre puncte este formată din segmente cumulate ce sunt mai mici decât valoarea 1 milimetru.**

Neutilizabil în circuitul civil

DATE DESPRE IMOBILUL NR. 7532

Oficiul de Cadastru şi Publicitate Imobiliară TELEORMAN
Biroul de Cadastru şi Publicitate Imobiliară Alexandria

A. Partea I. Descrierea imobilului

TEREN Extravilan

Adresa: Jud. Teleorman

Nr. Crt	Nr cadastral Nr. topografic	Suprafaţa* (mp)	Observaţii / Referinţe
A1		1.600	Sector cadastral:17 Teren neimprejmuit;

B. Partea II. Proprietari şi acte

Inscrieri privitoare la dreptul de proprietate şi alte drepturi reale		Referinţe
/		
Act Administrativ nr. 4200226, din 18/09/1995 emis de CJSDPT Teleorman;		
B1	Intabulare, drept de PROPRIETATE, dobandit prin Reconstituire, cota actuala 1/1, cota initiala 1/1	A1
	1) **DULGHERU GHEORGHE**	

C. Partea III. SARCINI .

Inscrieri privind dezmembramintele dreptului de proprietate, drepturi reale de garanţie şi sarcini	Referinţe
NU SUNT	

Neutilizabil în circuitul civil

Anexa Nr. 1 La Partea I

Teren

Nr cadastral	Suprafaţa (mp)*	Observaţii / Referinţe
	1.600	

* Suprafaţa este determinată in planul de proiecţie Stereo 70.

DETALII LINIARE IMOBIL

Date referitoare la teren

Crt	Categorie folosinţă	Intra vilan	Suprafaţa (mp)	Tarla	Parcelă	Nr. topo	Observaţii / Referinţe
1	arabil	NU	1.600	58	174	-	

Lungime Segmente
1) Valorile lungimilor segmentelor sunt obţinute din proiecţie în plan.

Punct început	X / Y	Punct sfârşit	X / Y	Lungime segment (** (m)
1	481.466,681 258.811,222	2	481.188,132 258.573,282	366.34
2	481.188,132 258.573,282	3	481.189,038 258.572,811	1.021
3	481.189,038 258.572,811	4	481.189,304 258.572,672	0.299
4	481.189,304 258.572,672	5	481.190,411 258.572,096	1.249
5	481.190,411 258.572,096	6	481.191,376 258.571,593	1.088

Document care conţine date cu caracter personal, protejat de prevederile Regulamentului (UE) nr. 679/2016 şi Legii 190/2018

Punct început	X / Y	Punct sfârşit	X / Y	Lungime segment (** (m)
6	481.191,376 258.571,593	7	481.192,324 258.571,099	1.069
7	481.192,324 258.571,099	8	481.469,076 258.807,506	363.978
8	481.469,076 258.807,506	9	481.468,534 258.808,346	1.0
9	481.468,534 258.808,346	10	481.468,449 258.808,479	0.157
10	481.468,449 258.808,479	11	481.467,983 258.809,202	0.861
11	481.467,983 258.809,202	12	481.467,35 258.810,184	1.168
12	481.467,35 258.810,184	1	481.466,681 258.811,222	1.235

**** Lungimile segmentelor sunt determinate în planul de proiecţie Stereo 70 şi sunt rotunjite la 1 milimetru.**
***** Distanţa dintre puncte este formată din segmente cumulate ce sunt mai mici decât valoarea 1 milimetru.**

Neutilizabil in circuitul civil

DATE DESPRE IMOBILUL NR. 7058

Oficiul de Cadastru şi Publicitate Imobiliară TELEORMAN
Biroul de Cadastru şi Publicitate Imobiliară Alexandria

A. Partea I. Descrierea imobilului

TEREN Necunoscut

Adresa: Loc. Lunca, Jud. Teleorman

Nr. Crt	Nr cadastral Nr. topografic	Suprafaţa* (mp)	Observaţii / Referinţe
A1		2.100	Sector cadastral:14 Teren neimprejmuit;

B. Partea II. Proprietari şi acte

Inscrieri privitoare la dreptul de proprietate şi alte drepturi reale		Referinţe
/		
Act Administrativ nr. 4200503, din 28/05/1996 emis de CJSDPT Teleorman;		
B1	Intabulare, drept de PROPRIETATE, dobandit prin Reconstituire, cota actuala 1/1, cota initiala 1/1	A1
	1) **DINU VERONICA**, Lipsa CNP	

C. Partea III. SARCINI .

Inscrieri privind dezmembramintele dreptului de proprietate, drepturi reale de garanţie şi sarcini	Referinţe
NU SUNT	

Neutilizabil în circuitul civil

Anexa Nr. 1 La Partea I

Teren

Nr cadastral	Suprafaţa (mp)*	Observaţii / Referinţe
	2.100	

* Suprafaţa este determinată in planul de proiecţie Stereo 70.

DETALII LINIARE IMOBIL

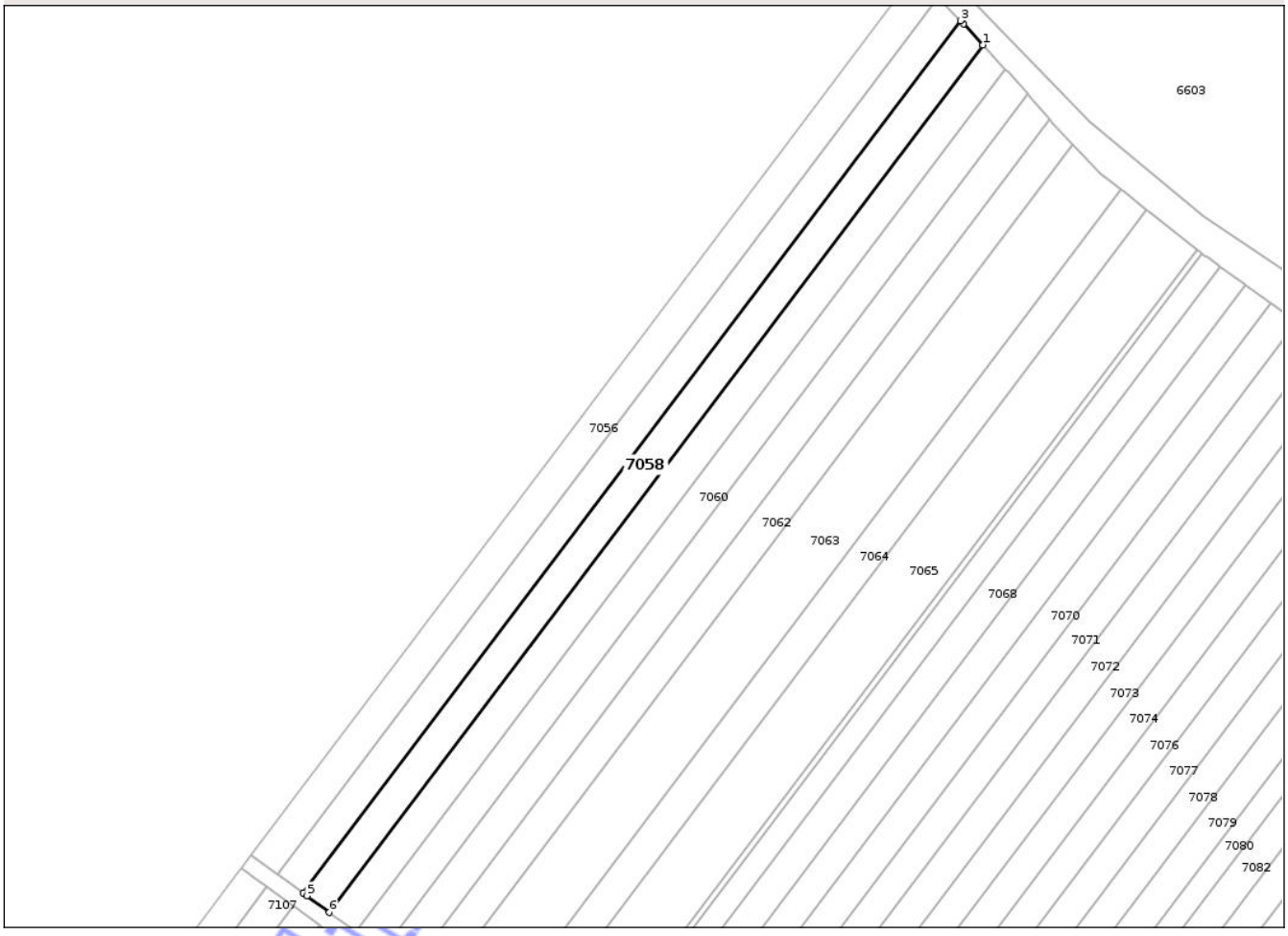

Date referitoare la teren

Crt	Categorie folosinţă	Intra vilan	Suprafaţa (mp)	Tarla	Parcelă	Nr. topo	Observaţii / Referinţe
1	arabil	DA	934	55A	3	-	
2	arabil	NU	1.166	55A	3	-	

Lungime Segmente
1) Valorile lungimilor segmentelor sunt obţinute din proiecţie în plan.

Punct început	X / Y	Punct sfârşit	X / Y	Lungime segment (** (m)
1	480.502,946 259.845,688	2	480.498,23 259.850,76	6.926
2	480.498,23 259.850,76	3	480.497,473 259.851,574	1.111
3	480.497,473 259.851,574	4	480.337,238 259.639,09	266.129
4	480.337,238 259.639,09	5	480.338,12 259.638,443	1.094

Document care conţine date cu caracter personal, protejat de prevederile Regulamentului (UE) nr. 679/2016 şi Legii 190/2018

Punct început	X / Y	Punct sfârşit	X / Y	Lungime segment (** (m)
5	480.338,12 259.638,443	6	480.343,615 259.634,404	6.819
6	480.343,615 259.634,404	1	480.502,946 259.845,688	264.627

**** Lungimile segmentelor sunt determinate în planul de proiecţie Stereo 70 şi sunt rotunjite la 1 milimetru.**
***** Distanţa dintre puncte este formată din segmente cumulate ce sunt mai mici decât valoarea 1 milimetru.**

Neutilizabil in circuitul civil

DATE DESPRE IMOBILUL NR. 6844

Oficiul de Cadastru şi Publicitate Imobiliară TELEORMAN
Biroul de Cadastru şi Publicitate Imobiliară Alexandria

A. Partea I. Descrierea imobilului

TEREN Intravilan

Adresa: Loc. Lunca, Str Principala, Nr. 51, Jud. Teleorman

Nr. Crt	Nr cadastral Nr. topografic	Suprafaţa* (mp)	Observaţii / Referinţe
A1		1.000	Sector cadastral:11 Teren neimprejmuit;

Construcţii

Crt	Nr cadastral Nr. topografic	Adresa	Observaţii / Referinţe
A1.1		Loc. Lunca, Str Principală, Nr. 51, Jud. Teleorman	Nr. niveluri:2; S. construita la sol:84 mp; S. construita desfasurata:168 mp;
A1.2		Loc. Lunca, Str Principală, Nr. 51, Jud. Teleorman	Nr. niveluri:1; S. construita la sol:60 mp; S. construita desfasurata:60 mp;
A1.3		Loc. Lunca, Str Principală, Nr. 51, Jud. Teleorman	Nr. niveluri:1; S. construita la sol:74 mp; S. construita desfasurata:74 mp;

B. Partea II. Proprietari şi acte

Inscrieri privitoare la dreptul de proprietate şi alte drepturi reale		Referinţe
/		
Act Notarial nr. Act de partaj voluntar 194, din 31/01/2018 emis de NP PAUN PICU;		
B1	Intabulare, drept de PROPRIETATE, dobandit prin Iesire Din Indiviziune, cota actuala 1/1, cota initiala 1/1	A1
	1) **IAGARU FANICA**	
Act Normativ nr. 7, din 13/03/1996 emis de PARLAMENTUL ROMANIEI;		
B2	Intabulare, drept de PROPRIETATE, dobandit prin Lege, cota actuala 1/1, cota initiala 1/1	A1.1, A1.2, A1.3
	1) **IAGARU FANICA**	

C. Partea III. SARCINI .

Inscrieri privind dezmembramintele dreptului de proprietate, drepturi reale de garanţie şi sarcini	Referinţe
NU SUNT	

Neutilizabil în circuitul civil

Anexa Nr. 1 La Partea I

Teren

Nr cadastral	Suprafaţa (mp)*	Observaţii / Referinţe
	1.000	

* Suprafaţa este determinată in planul de proiecţie Stereo 70.

DETALII LINIARE IMOBIL

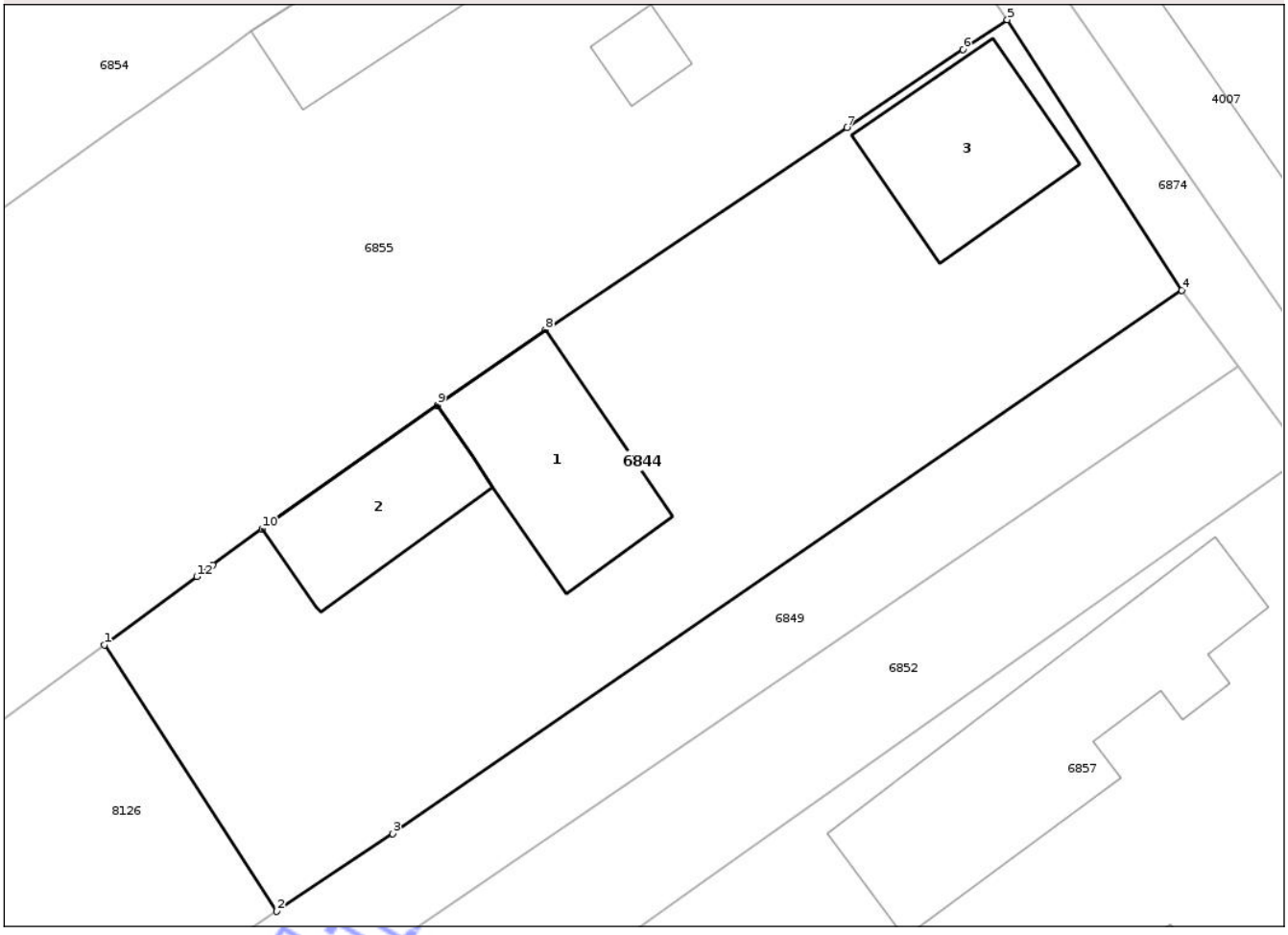

Date referitoare la teren

Crt	Categorie folosinţă	Intra vilan	Suprafaţa (mp)	Tarla	Parcelă	Nr. topo	Observaţii / Referinţe
1	curti constructii	DA	1.000	13	935	-	

Date referitoare la construcţii

Crt	Număr	Destinaţie construcţie	Supraf. (mp)	Situaţie juridică	Observaţii / Referinţe
A1.1		constructii de locuinte	84	Cu acte	Nr. niveluri:2; S. construita la sol:84 mp; S. construita desfasurata:168 mp;
A1.2		constructii anexa	60	Cu acte	Nr. niveluri:1; S. construita la sol:60 mp; S. construita desfasurata:60 mp;
A1.3		constructii anexa	74	Cu acte	Nr. niveluri:1; S. construita la sol:74 mp; S. construita desfasurata:74 mp;

Lungime Segmente
1) Valorile lungimilor segmentelor sunt obţinute din proiecţie în plan.

Punct început	X / Y	Punct sfârşit	X / Y	Lungime segment (** (m)
1	481.980,557 259.120,479	2	481.989,688 259.106,379	16.799
2	481.989,688 259.106,379	3	481.995,814 259.110,498	7.382

Document care conţine date cu caracter personal, protejat de prevederile Regulamentului (UE) nr. 679/2016 şi Legii 190/2018

Punct început	X / Y	Punct sfârşit	X / Y	Lungime segment (** (m)
3	481.995,814 259.110,498	4	482.037,637 259.139,236	50.745
4	482.037,637 259.139,236	5	482.028,396 259.153,555	17.042
5	482.028,396 259.153,555	6	482.026,05 259.151,983	2.824
6	482.026,05 259.151,983	7	482.019,892 259.147,855	7.413
7	482.019,892 259.147,855	8	482.003,913 259.137,144	19.237
8	482.003,913 259.137,144	9	481.998,212 259.133,15	6.961
9	481.998,212 259.133,15	10	481.988,904 259.126,63	11.365
10	481.988,904 259.126,63	11	481.986,3 259.124,711	3.234
11	481.986,3 259.124,711	12	481.985,46 259.124,092	1.044
12	481.985,46 259.124,092	1	481.980,557 259.120,479	6.09

**** Lungimile segmentelor sunt determinate în planul de proiecţie Stereo 70 şi sunt rotunjite la 1 milimetru.**
***** Distanţa dintre puncte este formată din segmente cumulate ce sunt mai mici decât valoarea 1 milimetru.**

Neutilizabil în circuitul civil

DATE DESPRE IMOBILUL NR. 6735

Oficiul de Cadastru şi Publicitate Imobiliară TELEORMAN
Biroul de Cadastru şi Publicitate Imobiliară Alexandria

A. Partea I. Descrierea imobilului

TEREN Intravilan

Adresa: Loc. Lunca, Str Ghioceilor, Nr. 16, Jud. Teleorman

Nr. Crt	Nr cadastral Nr. topografic	Suprafaţa* (mp)	Observaţii / Referinţe
A1		Din acte: 1.678 Masurata: 1.661	Sector cadastral:11 Teren imprejmuit;

Construcţii

Crt	Nr cadastral Nr. topografic	Adresa	Observaţii / Referinţe
A1.1		Loc. Lunca, Str Ghioceilor, Nr. 16, Jud. Teleorman	Nr. niveluri:1; S. construita la sol:90 mp; S. construita desfasurata:90 mp;
A1.2		Loc. Lunca, Str Ghioceilor, Nr. 16, Jud. Teleorman	Nr. niveluri:1; S. construita la sol:72 mp; S. construita desfasurata:72 mp;
A1.3		Loc. Lunca, Str Ghioceilor, Nr. 16, Jud. Teleorman	Nr. niveluri:1; S. construita la sol:70 mp; S. construita desfasurata:70 mp;
A1.4		Loc. Lunca, Str Ghioceilor, Nr. 16, Jud. Teleorman	Nr. niveluri:1; S. construita la sol:63 mp; S. construita desfasurata:63 mp;
A1.5		Loc. Lunca, Str Ghioceilor, Nr. 16, Jud. Teleorman	Nr. niveluri:1; S. construita la sol:52 mp; S. construita desfasurata:52 mp;

B. Partea II. Proprietari şi acte

Inscrieri privitoare la dreptul de proprietate şi alte drepturi reale		Referinţe
/		
Act Administrativ nr. Titlu de proprietate 4200166, din 23/06/1995 emis de CJSDPT Teleorman (Adeverinta de notorietate nr.6736/18.11.2024, emisa de Primaria Comunei Lunca);		
B1	Intabulare, drept de PROPRIETATE, dobandit prin Reconstituire, cota actuala 1/1, cota initiala 1/1	A1
	1) **LITA JOICA**	
Act Normativ nr. 7, din 13/03/1996 emis de PARLAMENTUL ROMANIEI;		
B2	Intabulare, drept de PROPRIETATE, dobandit prin Lege, cota actuala 1/1, cota initiala 1/1	A1.1, A1.2, A1.3, A1.4, A1.5
	1) **LITA JOICA**	

C. Partea III. SARCINI .

Inscrieri privind dezmembramintele dreptului de proprietate, drepturi reale de garanţie şi sarcini	Referinţe
NU SUNT	

Neautentificat în circuitul civil

Anexa Nr. 1 La Partea I

Teren

Nr cadastral	Suprafaţa (mp)*	Observaţii / Referinţe
	Din acte: 1.678 Masurata: 1.661	

* Suprafaţa este determinată in planul de proiecţie Stereo 70.

DETALII LINIARE IMOBIL

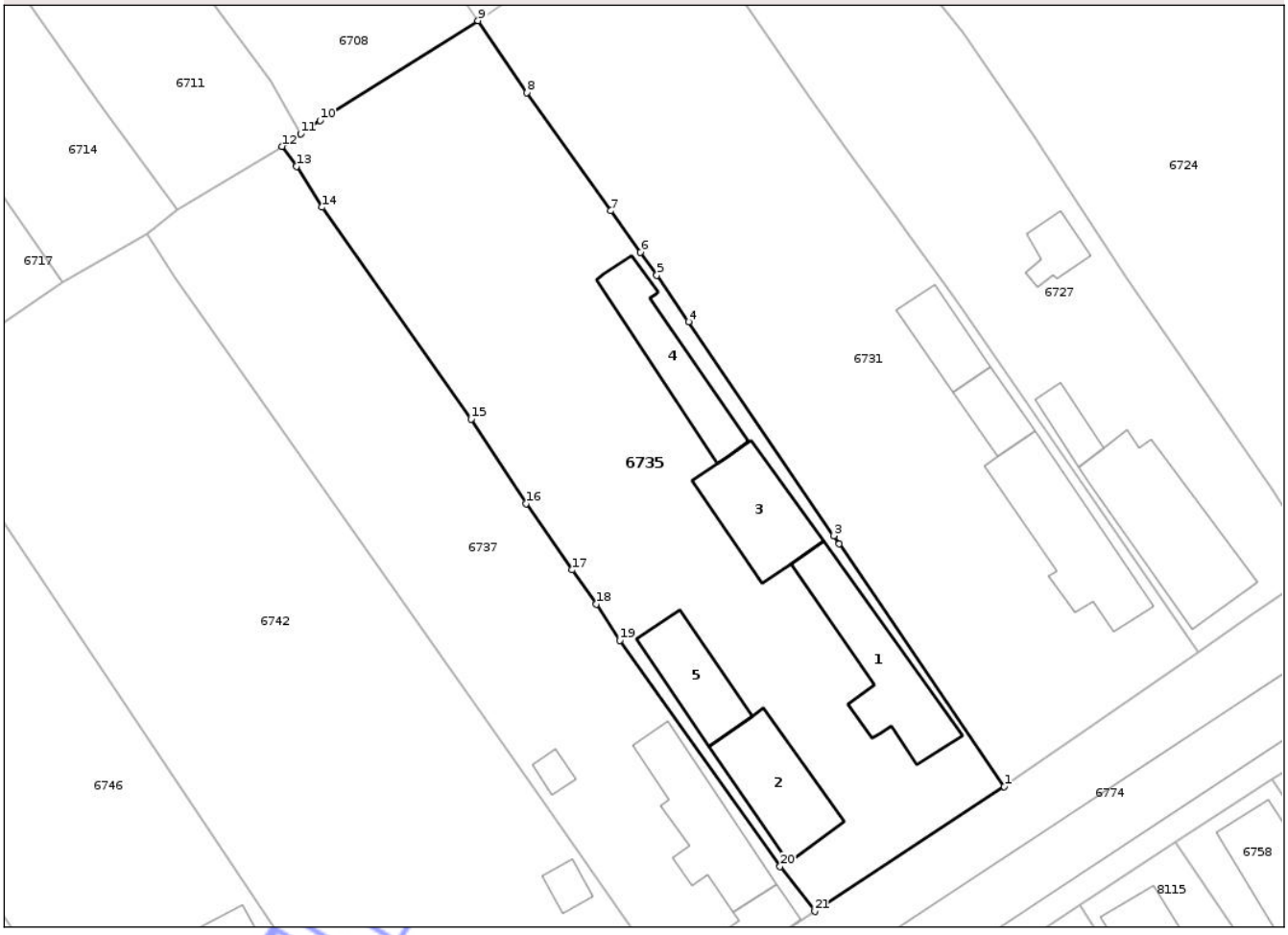

Date referitoare la teren

Crt	Categorie folosinţă	Intra vilan	Suprafaţa (mp)	Tarla	Parcelă	Nr. topo	Observaţii / Referinţe
1	curti constructii	DA	1.048	16	1242,1243	-	
2	arabil	DA	613	16	1242,1243	-	

Date referitoare la construcţii

Crt	Număr	Destinaţie construcţie	Supraf. (mp)	Situaţie juridică	Observaţii / Referinţe
A1.1		constructii de locuinte	90	Cu acte	Nr. niveluri:1; S. construita la sol:90 mp; S. construita desfasurata:90 mp;
A1.2		constructii de locuinte	72	Cu acte	Nr. niveluri:1; S. construita la sol:72 mp; S. construita desfasurata:72 mp;
A1.3		constructii anexa	70	Cu acte	Nr. niveluri:1; S. construita la sol:70 mp; S. construita desfasurata:70 mp;
A1.4		constructii anexa	63	Cu acte	Nr. niveluri:1; S. construita la sol:63 mp; S. construita desfasurata:63 mp;
A1.5		constructii anexa	52	Cu acte	Nr. niveluri:1; S. construita la sol:52 mp; S. construita desfasurata:52 mp;

Document care conţine date cu caracter personal, protejat de prevederile Regulamentului (UE) nr. 679/2016 şi Legii 190/2018

Lungime Segmente
1) Valorile lungimilor segmentelor sunt obţinute din proiecţie în plan.

Punct început	X / Y	Punct sfârşit	X / Y	Lungime segment (** (m)
1	481.614,063 259.443,694	2	481.599,651 259.464,897	25.637
3	481.599,179 259.465,591	4	481.586,486 259.484,275	22.588
5	481.583,723 259.488,343	6	481.582,28 259.490,344	2.467
7	481.579,696 259.493,98	8	481.572,36 259.504,303	12.664
9	481.568,095 259.510,582	10	481.554,306 259.501,871	16.31
11	481.552,611 259.500,72	12	481.550,968 259.499,603	1.987
13	481.552,244 259.497,873	14	481.554,489 259.494,297	4.222
15	481.567,501 259.475,782	16	481.572,29 259.468,396	8.803
17	481.576,324 259.462,618	18	481.578,423 259.459,612	3.666
19	481.580,478 259.456,443	20	481.594,472 259.436,712	24.19
21	481.597,514 259.432,789	1	481.614,063 259.443,694	19.819

Punct început	X / Y	Punct sfârşit	X / Y	Lungime segment (** (m)
2	481.599,651 259.464,897	3	481.599,179 259.465,591	0.839
4	481.586,486 259.484,275	5	481.583,723 259.488,343	4.917
6	481.582,28 259.490,344	7	481.579,696 259.493,98	4.46
8	481.572,36 259.504,303	9	481.568,095 259.510,582	7.591
10	481.554,306 259.501,871	11	481.552,611 259.500,72	2.049
12	481.550,968 259.499,603	13	481.552,244 259.497,873	2.15
14	481.554,489 259.494,297	15	481.567,501 259.475,782	22.63
16	481.572,29 259.468,396	17	481.576,324 259.462,618	7.047
18	481.578,423 259.459,612	19	481.580,478 259.456,443	3.777
20	481.594,472 259.436,712	21	481.597,514 259.432,789	4.964

** Lungimile segmentelor sunt determinate în planul de proiecţie Stereo 70 şi sunt rotunjite la 1 milimetru.
*** Distanţa dintre puncte este formată din segmente cumulate ce sunt mai mici decât valoarea 1 milimetru.

Neutilizabil în circuitul civil

DATE DESPRE IMOBILUL NR. 6958

Oficiul de Cadastru şi Publicitate Imobiliară TELEORMAN
Biroul de Cadastru şi Publicitate Imobiliară Alexandria

A. Partea I. Descrierea imobilului

TEREN Intravilan

Adresa: Loc. Lunca, Jud. Teleorman

Nr. Crt	Nr cadastral Nr. topografic	Suprafaţa* (mp)	Observaţii / Referinţe
A1		Din acte: 4.000 Masurata: 3.647	Sector cadastral:12 Teren neimprejmuit;

B. Partea II. Proprietari şi acte

Inscrieri privitoare la dreptul de proprietate şi alte drepturi reale		Referinţe
/		
Act Administrativ nr. 4200069, din 13/03/1995 emis de CJSDPT Teleorman;		
B1	Intabulare, drept de PROPRIETATE, dobandit prin Reconstituire, cota actuala 1/1, cota initiala 1/1	A1
	1) **CAZANARU F COSTICA**	

C. Partea III. SARCINI .

Inscrieri privind dezmembramintele dreptului de proprietate, drepturi reale de garanţie şi sarcini	Referinţe
NU SUNT	

Neutilizabil în circuitul civil

Anexa Nr. 1 La Partea I

Teren

Nr cadastral	Suprafaţa (mp)*	Observaţii / Referinţe
	Din acte: 4.000 Masurata: 3.647	

* Suprafaţa este determinată in planul de proiecţie Stereo 70.

DETALII LINIARE IMOBIL

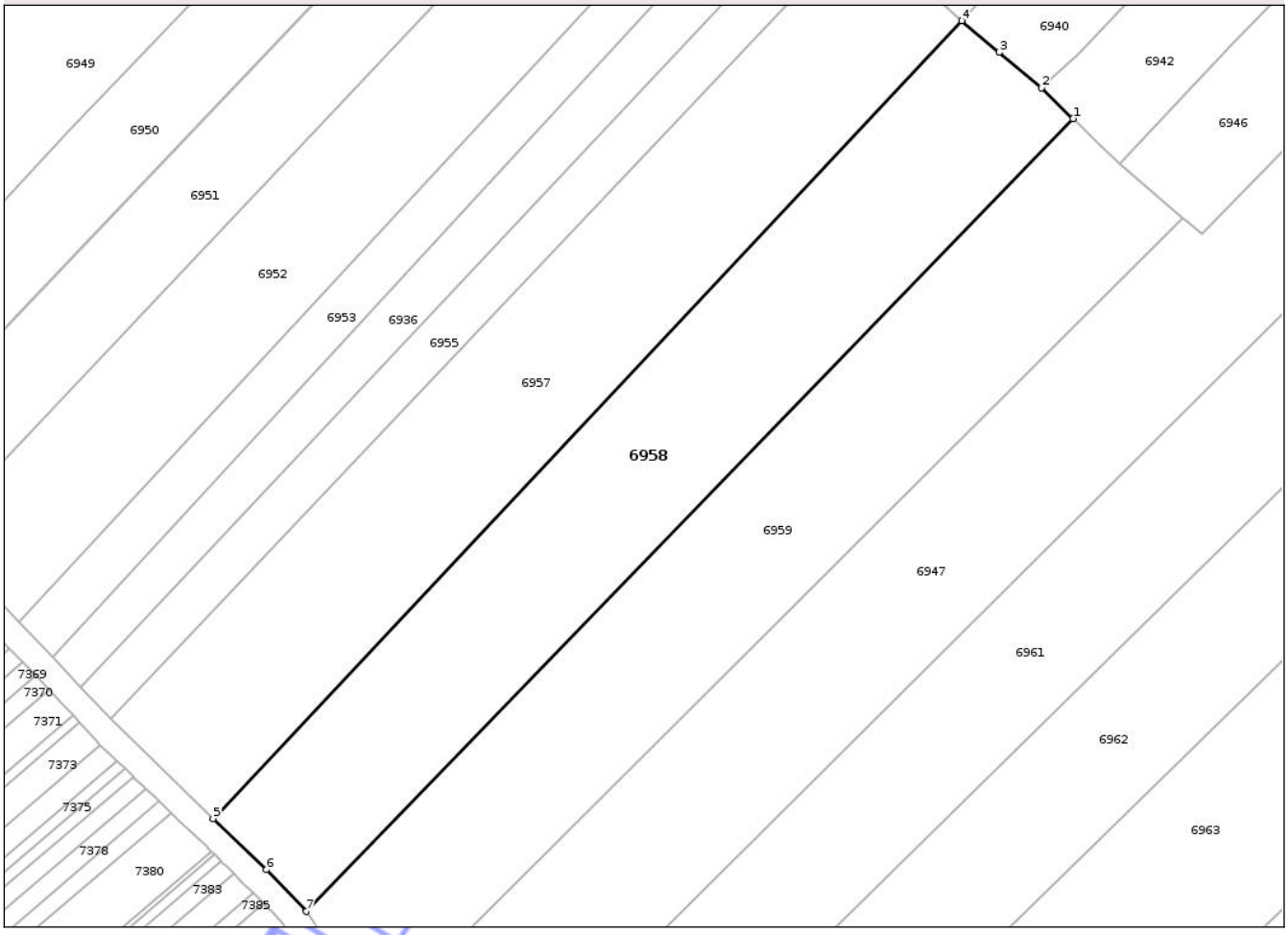

Date referitoare la teren

Crt	Categorie folosinţă	Intra vilan	Suprafaţa (mp)	Tarla	Parcelă	Nr. topo	Observaţii / Referinţe
1	arabil	DA	3.647	58	-	-	In act T94

Lungime Segmente
1) Valorile lungimilor segmentelor sunt obţinute din proiecţie în plan.

Punct început	X / Y	Punct sfârşit	X / Y	Lungime segment (** (m)
1	481.328,829 259.263,487	2	481.324,001 259.268,24	6.775
2	481.324,001 259.268,24	3	481.317,455 259.273,705	8.527
3	481.317,455 259.273,705	4	481.311,718 259.278,568	7.521
4	481.311,718 259.278,568	5	481.196,344 259.155,659	168.575
5	481.196,344 259.155,659	6	481.204,553 259.147,762	11.391

Document care conţine date cu caracter personal, protejat de prevederile Regulamentului (UE) nr. 679/2016 şi Legii 190/2018

Punct început	X / Y	Punct sfârşit	X / Y	Lungime segment (** (m)
6	481.204,553 259.147,762	7	481.210,723 259.141,35	8.898
7	481.210,723 259.141,35	1	481.328,829 259.263,487	169.901

** Lungimile segmentelor sunt determinate în planul de proiecţie Stereo 70 şi sunt rotunjite la 1 milimetru.
*** Distanţa dintre puncte este formată din segmente cumulate ce sunt mai mici decât valoarea 1 milimetru.

Neutilizabil in circuitul civil

DATE DESPRE IMOBILUL NR. 6760

Oficiul de Cadastru şi Publicitate Imobiliară TELEORMAN
Biroul de Cadastru şi Publicitate Imobiliară Alexandria

A. Partea I. Descrierea imobilului

TEREN Intravilan

Adresa: Loc. Lunca, Str Ghioceilor, Nr. 17, Jud. Teleorman

Nr. Crt	Nr cadastral Nr. topografic	Suprafaţa* (mp)	Observaţii / Referinţe
A1		Din acte: 1.530 Masurata: 1.571	Sector cadastral:11 Teren imprejmuit;

Construcţii

Crt	Nr cadastral Nr. topografic	Adresa	Observaţii / Referinţe
A1.1		Loc. Lunca, Str Ghioceilor, Nr. 17, Jud. Teleorman	Nr. niveluri:1; S. construita la sol:147 mp; S. construita desfasurata:147 mp;
A1.2		Loc. Lunca, Str Ghioceilor, Nr. 17, Jud. Teleorman	Nr. niveluri:1; S. construita la sol:17 mp; S. construita desfasurata:17 mp;

B. Partea II. Proprietari şi acte

Inscrieri privitoare la dreptul de proprietate şi alte drepturi reale		Referinţe
/		
Act Notarial nr. Act de partaj voluntar 1716, din 29/09/2023 emis de NP RADU MARIAN;		
B1	Intabulare, drept de PROPRIETATE, dobandit prin Conventie, cota actuala 1/1, cota initiala 1/1	A1, A1.1, A1.2
	1) **ROBITU ZOEA**	

C. Partea III. SARCINI .

Inscrieri privind dezmembramintele dreptului de proprietate, drepturi reale de garanţie şi sarcini	Referinţe
NU SUNT	

Neutilizabil în circuitul civil

Anexa Nr. 1 La Partea I

Teren

Nr cadastral	Suprafaţa (mp)*	Observaţii / Referinţe
	Din acte: 1.530 Masurata: 1.571	

* Suprafaţa este determinată in planul de proiecţie Stereo 70.

DETALII LINIARE IMOBIL

Date referitoare la teren

Crt	Categorie folosinţă	Intra vilan	Suprafaţa (mp)	Tarla	Parcelă	Nr. topo	Observaţii / Referinţe
1	curti constructii	DA	634	15	1179,1180	-	
2	arabil	DA	763	15	1179,1180	-	
3	livada	DA	174	15	1179.1180	-	

Date referitoare la construcţii

Crt	Număr	Destinaţie construcţie	Supraf. (mp)	Situaţie juridică	Observaţii / Referinţe
A1.1		constructii de locuinte	147	Cu acte	Nr. niveluri:1; S. construita la sol:147 mp; S. construita desfasurata:147 mp;
A1.2		constructii anexa	17	Cu acte	Nr. niveluri:1; S. construita la sol:17 mp; S. construita desfasurata:17 mp;

Lungime Segmente

1) Valorile lungimilor segmentelor sunt obţinute din proiecţie în plan.

Punct început	X / Y	Punct sfârşit	X / Y	Lungime segment (** (m)
1	481.655,647 259.359,493	2	481.656,206 259.359,797	0.636

Punct început	X / Y	Punct sfârşit	X / Y	Lungime segment (** (m)
2	481.656,206 259.359,797	3	481.657,065 259.360,264	0.978

Document care conţine date cu caracter personal, protejat de prevederile Regulamentului (UE) nr. 679/2016 şi Legii 190/2018

Punct început	X / Y	Punct sfârşit	X / Y	Lungime segment (** (m)
3	481.657,065 259.360,264	4	481.660,431 259.362,256	3.911
5	481.667,266 259.366,733	6	481.660,432 259.375,757	11.32
7	481.652,947 259.386,386	8	481.640,922 259.402,084	19.774
9	481.638,348 259.406,054	10	481.635,835 259.409,929	4.62
11	481.620,641 259.433,361	12	481.610,766 259.426,761	11.878
13	481.604,064 259.422,384	14	481.606,785 259.418,815	4.488
15	481.611,135 259.412,064	16	481.615,536 259.405,455	7.94
17	481.622,517 259.395,405	18	481.627,374 259.388,413	8.513
19	481.630,863 259.383,137	20	481.633,479 259.379,653	4.357
21	481.637,635 259.374,116	22	481.649,611 259.358,321	19.822
23	481.650,739 259.356,546	1	481.655,647 259.359,493	5.725

Punct început	X / Y	Punct sfârşit	X / Y	Lungime segment (** (m)
4	481.660,431 259.362,256	5	481.667,266 259.366,733	8.171
6	481.660,432 259.375,757	7	481.652,947 259.386,386	13.0
8	481.640,922 259.402,084	9	481.638,348 259.406,054	4.731
10	481.635,835 259.409,929	11	481.620,641 259.433,361	27.926
12	481.610,766 259.426,761	13	481.604,064 259.422,384	8.005
14	481.606,785 259.418,815	15	481.611,135 259.412,064	8.031
16	481.615,536 259.405,455	17	481.622,517 259.395,405	12.237
18	481.627,374 259.388,413	19	481.630,863 259.383,137	6.325
20	481.633,479 259.379,653	21	481.637,635 259.374,116	6.923
22	481.649,611 259.358,321	23	481.650,739 259.356,546	2.103

**** Lungimile segmentelor sunt determinate în planul de proiecţie Stereo 70 şi sunt rotunjite la 1 milimetru.**
***** Distanţa dintre puncte este formată din segmente cumulate ce sunt mai mici decât valoarea 1 milimetru.**

Neutilizabil în circuitul civil

DATE DESPRE IMOBILUL NR. 7085

Oficiul de Cadastru şi Publicitate Imobiliară TELEORMAN
Biroul de Cadastru şi Publicitate Imobiliară Alexandria

A. Partea I. Descrierea imobilului

TEREN Intravilan

Adresa: Loc. Lunca, Jud. Teleorman

Nr. Crt	Nr cadastral Nr. topografic	Suprafaţa* (mp)	Observaţii / Referinţe
A1		1.500	Sector cadastral:14 Teren neimprejmuit;

B. Partea II. Proprietari şi acte

Inscrieri privitoare la dreptul de proprietate şi alte drepturi reale		Referinţe
/		
Act Administrativ nr. 4200200, din 28/08/1995 emis de CJSDPT Teleorman;		
B1	Intabulare, drept de PROPRIETATE, dobandit prin Reconstituire, cota actuala 1/1, cota initiala 1/1	A1
	1) **CĂZĂNARU C ION**, Lipsa CNP	

C. Partea III. SARCINI .

Inscrieri privind dezmembramintele dreptului de proprietate, drepturi reale de garanţie şi sarcini	Referinţe
NU SUNT	

Neutilizabil în circuitul civil

Anexa Nr. 1 La Partea I

Teren

Nr cadastral	Suprafaţa (mp)*	Observaţii / Referinţe
	1.500	

* Suprafaţa este determinată in planul de proiecţie Stereo 70.

DETALII LINIARE IMOBIL

Date referitoare la teren

Crt	Categorie folosinţă	Intra vilan	Suprafaţa (mp)	Tarla	Parcelă	Nr. topo	Observaţii / Referinţe
1	arabil	DA	1.500	55A	66	-	In act T55/D

Lungime Segmente
1) Valorile lungimilor segmentelor sunt obţinute din proiecţie în plan.

Punct început	X / Y	Punct sfârşit	X / Y	Lungime segment (** (m)
1	480.763,578 259.599,57	2	480.755,28 259.607,662	11.59
2	480.755,28 259.607,662	3	480.667,107 259.490,738	146.443
3	480.667,107 259.490,738	4	480.683,678 259.501,223	19.609
4	480.683,678 259.501,223	5	480.694,65 259.508,165	12.983
5	480.694,65 259.508,165	1	480.763,578 259.599,57	114.482

Document care conţine date cu caracter personal, protejat de prevederile Regulamentului (UE) nr. 679/2016 şi Legii 190/2018

**** Lungimile segmentelor sunt determinate în planul de proiecţie Stereo 70 şi sunt rotunjite la 1 milimetru.**
***** Distanţa dintre puncte este formată din segmente cumulate ce sunt mai mici decât valoarea 1 milimetru.**

Neutilizabil in circuitul civil

DATE DESPRE IMOBILUL NR. 6899

Oficiul de Cadastru şi Publicitate Imobiliară TELEORMAN
Biroul de Cadastru şi Publicitate Imobiliară Alexandria

A. Partea I. Descrierea imobilului

Nr. CF vechi:132
Nr. cadastral vechi:171

TEREN Intravilan

Adresa: Loc. Lunca, Str Agronomului, Nr. 4, Jud. Teleorman

Nr. Crt	Nr cadastral Nr. topografic	Suprafaţa* (mp)	Observaţii / Referinţe
A1	20064	349	Sector cadastral:11 Teren neimprejmuit;

Construcţii

Crt	Nr cadastral Nr. topografic	Adresa	Observaţii / Referinţe
A1.1	20064-C1	Loc. Lunca, Str Agronomului, Nr. 4, Jud. Teleorman	Nr. niveluri:1; S. construita la sol:60 mp; S. construita desfasurata:60 mp; C1 locuinta cu Sc de 60 mp

B. Partea II. Proprietari şi acte

Inscrieri privitoare la dreptul de proprietate şi alte drepturi reale		Referinţe
8106 / 21/06/2006		
Contract De Vanzare-Cumparare nr. aut 769 din, din 15/03/2003 emis de BNP Paun Picu;		
B1	Intabulare, drept de PROPRIETATEcu titlu de cumparare, bun comun, dobandit prin Conventie, cota actuala 1/1, cota initiala 1/1	A1
	1) **DONISAN DANUTA**, , casatorita cu 2) **DONISAN CONSTANTIN**, Lipsa CNP	
	OBSERVATII: (provenita din conversia CF 132)	
15336 / 22/11/2006		
Contract De Donatie nr. aut 2354 din, din 22/11/2006 emis de BNP Paun Picu;		
B2	Intabulare, drept de PROPRIETATEcu titlu de donatie, bun comun, dobandit prin Conventie, cota actuala 1/1, cota initiala 1/1	A1.1
	1) **DONISAN DANUTA**, , casatorita cu, Lipsa CNP 2) **DONISAN CONSTANTIN**	

C. Partea III. SARCINI .

Inscrieri privind dezmembramintele dreptului de proprietate, drepturi reale de garanţie şi sarcini	Referinţe
NU SUNT	

Neutilizabil în circuitul civil

Anexa Nr. 1 La Partea I

Teren

Nr cadastral	Suprafaţa (mp)*	Observaţii / Referinţe
20064	349	

* Suprafaţa este determinată in planul de proiecţie Stereo 70.

DETALII LINIARE IMOBIL

Date referitoare la teren

Crt	Categorie folosinţă	Intra vilan	Suprafaţa (mp)	Tarla	Parcelă	Nr. topo	Observaţii / Referinţe
1	curti constructii	DA	349	-	-	-	

Date referitoare la construcţii

Crt	Număr	Destinaţie construcţie	Supraf. (mp)	Situaţie juridică	Observaţii / Referinţe
A1.1	20064-C1	constructii de locuinte	60	Cu acte	Nr. niveluri:1; S. construita la sol:60 mp; S. construita desfasurata:60 mp; C1 locuinta cu Sc de 60 mp

Lungime Segmente
1) Valorile lungimilor segmentelor sunt obţinute din proiecţie în plan.

Punct început	X / Y	Punct sfârşit	X / Y	Lungime segment (** (m)
1	482.005,296 258.707,629	2	482.011,408 258.699,119	10.477
2	482.011,408 258.699,119	3	482.014,847 258.694,888	5.452
3	482.014,847 258.694,888	4	482.021,027 258.699,808	7.899

Document care conţine date cu caracter personal, protejat de prevederile Regulamentului (UE) nr. 679/2016 şi Legii 190/2018

Punct început	X / Y	Punct sfârşit	X / Y	Lungime segment (** (m)
4	482.021,027 258.699,808	5	482.027,419 258.704,745	8.077
5	482.027,419 258.704,745	6	482.032,258 258.708,482	6.114
6	482.032,258 258.708,482	7	482.022,9 258.720,742	15.423
7	482.022,9 258.720,742	8	482.013,806 258.714,32	11.133
8	482.013,806 258.714,32	1	482.005,296 258.707,629	10.825

**** Lungimile segmentelor sunt determinate în planul de proiecţie Stereo 70 şi sunt rotunjite la 1 milimetru.**
***** Distanţa dintre puncte este formată din segmente cumulate ce sunt mai mici decât valoarea 1 milimetru.**

Neutilizabil in circuitul civil

DATE DESPRE IMOBILUL NR. 6936

Oficiul de Cadastru şi Publicitate Imobiliară TELEORMAN
Biroul de Cadastru şi Publicitate Imobiliară Alexandria

A. Partea I. Descrierea imobilului

TEREN Necunoscut

Adresa: Loc. Lunca, Str Marginea, Nr. 45, Jud. Teleorman

Nr. Crt	Nr cadastral Nr. topografic	Suprafaţa* (mp)	Observaţii / Referinţe
A1		Din acte: 2.700 Masurata: 2.730	Sector cadastral:12 Teren neimprejmuit;

Construcţii

Crt	Nr cadastral Nr. topografic	Adresa	Observaţii / Referinţe
A1.1		Loc. Lunca, Str Marginea, Nr. 45, Jud. Teleorman	Nr. niveluri:1; S. construita la sol:132 mp; S. construita desfasurata:132 mp;

B. Partea II. Proprietari şi acte

Inscrieri privitoare la dreptul de proprietate şi alte drepturi reale		Referinţe
/		
Act Administrativ nr. 4200952, din 12/11/2002 emis de CJSDPT Teleorman;		
B1	Intabulare, drept de PROPRIETATE, dobandit prin Reconstituire, cota actuala 1/1, cota initiala 1/1	A1
	1) **BADICI MIHAIL** 2) **BADICI MARIA**	
Act Normativ nr. 7, din 13/03/1996 emis de PARLAMENTUL ROMANIEI;		
B2	Intabulare, drept de PROPRIETATE, dobandit prin Lege, cota actuala 1/1, cota initiala 1/1	A1.1
	1) **BADICI MIHAIL**, Lipsa CNP 2) **BADICI MARIA**, Lipsa CNP	

C. Partea III. SARCINI .

Inscrieri privind dezmembramintele dreptului de proprietate, drepturi reale de garanţie şi sarcini	Referinţe
NU SUNT	

Neutilizabil în circuitul civil

Anexa Nr. 1 La Partea I

Teren

Nr cadastral	Suprafaţa (mp)*	Observaţii / Referinţe
	Din acte: 2.700 Masurata: 2.730	

* Suprafaţa este determinată in planul de proiecţie Stereo 70.

DETALII LINIARE IMOBIL

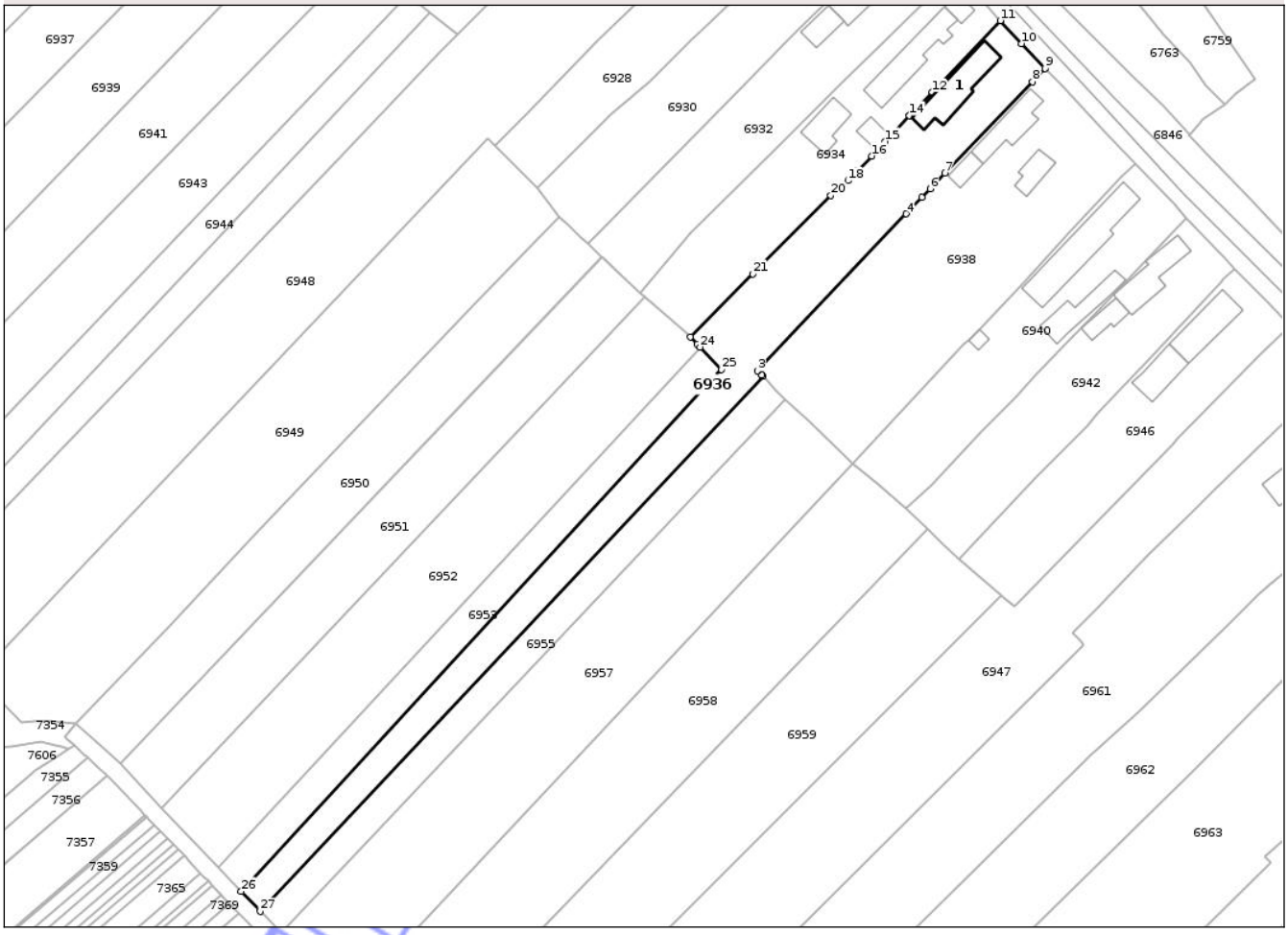

Date referitoare la teren

Crt	Categorie folosinţă	Intra vilan	Suprafaţa (mp)	Tarla	Parcelă	Nr. topo	Observaţii / Referinţe
1	curti constructii	DA	698	26,58	2185,2186,2187,54	-	
2	arabil	DA	680	26,58	2185,2186,2187,54	-	
3	arabil	NU	1.352	26,58	2185,2186,2187,54	-	

Date referitoare la construcţii

Crt	Număr	Destinaţie construcţie	Supraf. (mp)	Situaţie juridică	Observaţii / Referinţe
A1.1		constructii de locuinte	132	Cu acte	Nr. niveluri:1; S. construita la sol:132 mp; S. construita desfasurata:132 mp;

Lungime Segmente

1) Valorile lungimilor segmentelor sunt obţinute din proiecţie în plan.

Punct început	X / Y	Punct sfârşit	X / Y	Lungime segment (** (m)
1	481.291,126 259.298,514	2	481.290,81 259.298,809	0.433

Punct început	X / Y	Punct sfârşit	X / Y	Lungime segment (** (m)
2	481.290,81 259.298,809	3	481.289,856 259.299,697	1.303

Document care conţine date cu caracter personal, protejat de prevederile Regulamentului (UE) nr. 679/2016 şi Legii 190/2018

Punct început	X / Y	Punct sfârşit	X / Y	Lungime segment (** (m)
3	481.289,856 259.299,697	4	481.323,895 259.335,686	49.536
5	481.327,506 259.339,455	6	481.329,418 259.341,449	2.763
7	481.332,84 259.345,021	8	481.352,85 259.365,904	28.922
9	481.355,728 259.369,004	10	481.350,339 259.374,675	7.823
11	481.345,521 259.379,916	12	481.329,899 259.363,557	22.62
13	481.324,725 259.358,227	14	481.324,697 259.358,197	0.041
15	481.319,15 259.352,245	16	481.316,035 259.348,903	4.569
17	481.312,784 259.345,493	18	481.310,665 259.343,271	3.07
19	481.309,263 259.342,312	20	481.306,665 259.339,928	3.526
21	481.288,819 259.321,922	22	481.274,492 259.307,501	20.328
23	481.276,082 259.305,835	24	481.276,711 259.305,176	0.911
25	481.281,622 259.300,032	26	481.171,617 259.180,489	162.455
27	481.175,954 259.175,919	1	481.291,126 259.298,514	168.208

Punct început	X / Y	Punct sfârşit	X / Y	Lungime segment (** (m)
4	481.323,895 259.335,686	5	481.327,506 259.339,455	5.219
6	481.329,418 259.341,449	7	481.332,84 259.345,021	4.947
8	481.352,85 259.365,904	9	481.355,728 259.369,004	4.23
10	481.350,339 259.374,675	11	481.345,521 259.379,916	7.119
12	481.329,899 259.363,557	13	481.324,725 259.358,227	7.428
14	481.324,697 259.358,197	15	481.319,15 259.352,245	8.136
16	481.316,035 259.348,903	17	481.312,784 259.345,493	4.712
18	481.310,665 259.343,271	19	481.309,263 259.342,312	1.699
20	481.306,665 259.339,928	21	481.288,819 259.321,922	25.351
22	481.274,492 259.307,501	23	481.276,082 259.305,835	2.303
24	481.276,711 259.305,176	25	481.281,622 259.300,032	7.112
26	481.171,617 259.180,489	27	481.175,954 259.175,919	6.3

**** Lungimile segmentelor sunt determinate în planul de proiecţie Stereo 70 şi sunt rotunjite la 1 milimetru.**
***** Distanţa dintre puncte este formată din segmente cumulate ce sunt mai mici decât valoarea 1 milimetru.**

Neutilizabil în circuitul civil

DATE DESPRE IMOBILUL NR. 7073

Oficiul de Cadastru şi Publicitate Imobiliară TELEORMAN
Biroul de Cadastru şi Publicitate Imobiliară Alexandria

A. Partea I. Descrierea imobilului

TEREN Necunoscut

Adresa: Loc. Lunca, Jud. Teleorman

Nr. Crt	Nr cadastral Nr. topografic	Suprafaţa* (mp)	Observaţii / Referinţe
A1		2.100	Sector cadastral:14 Teren neimprejmuit;

B. Partea II. Proprietari şi acte

Inscrieri privitoare la dreptul de proprietate şi alte drepturi reale		Referinţe
/		
Act Notarial nr. Certificat de mostenitor 55, din 28/05/2009 emis de NP RADU MARIAN;		
B1	Intabulare, drept de PROPRIETATE, dobandit prin Succesiune, cota actuala 1/1, cota initiala 1/1	A1
	1) **CATANA MARIN**	

C. Partea III. SARCINI .

Inscrieri privind dezmembramintele dreptului de proprietate, drepturi reale de garanţie şi sarcini	Referinţe
NU SUNT	

Neutilizabil în circuitul civil

Anexa Nr. 1 La Partea I

Teren

Nr cadastral	Suprafaţa (mp)*	Observaţii / Referinţe
	2.100	

* Suprafaţa este determinată in planul de proiecţie Stereo 70.

DETALII LINIARE IMOBIL

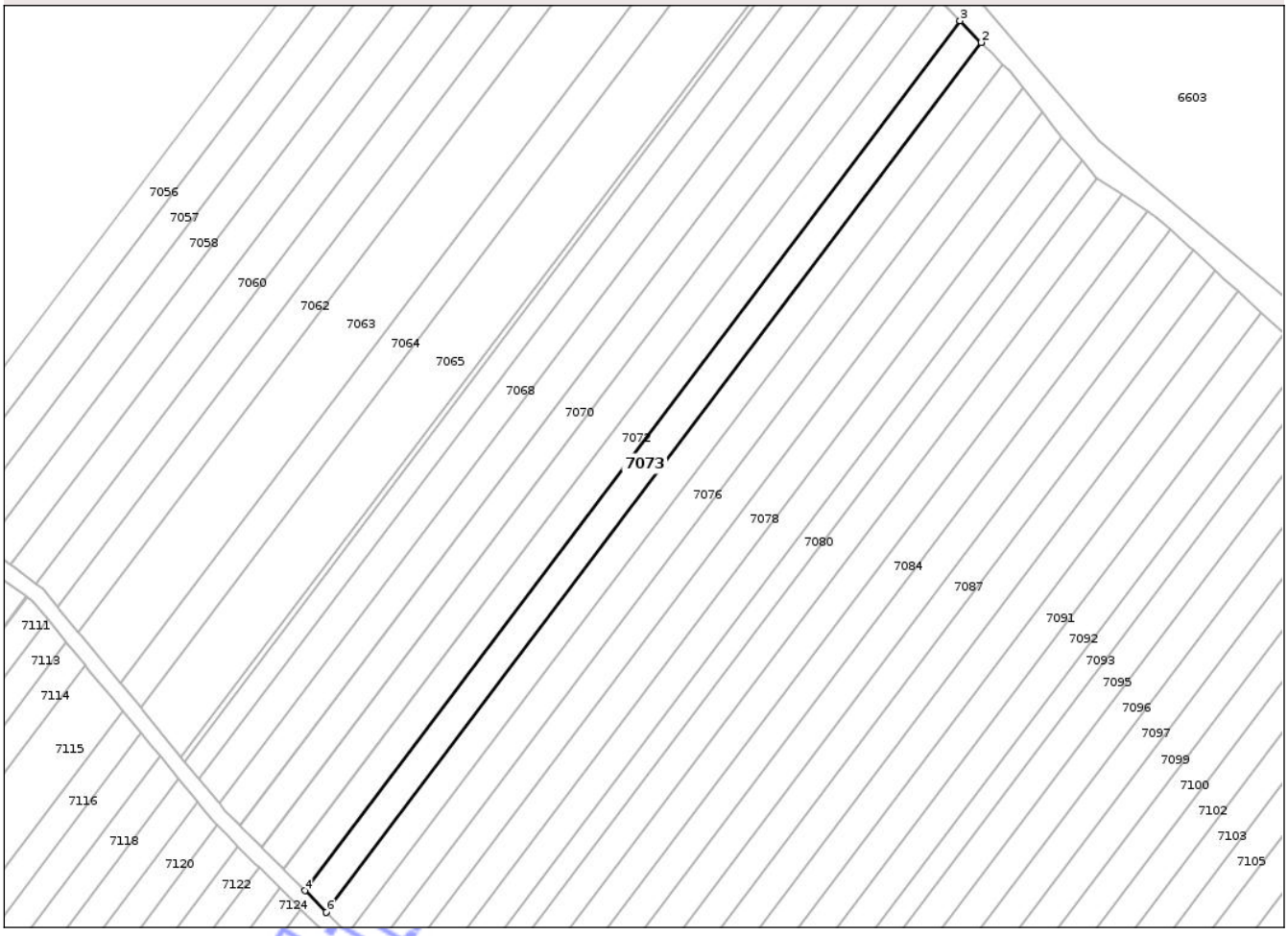

Date referitoare la teren

Crt	Categorie folosinţă	Intra vilan	Suprafaţa (mp)	Tarla	Parcelă	Nr. topo	Observaţii / Referinţe
1	arabil	DA	941	55A	16	-	
2	arabil	NU	1.159	55A	16	-	

Lungime Segmente

1) Valorile lungimilor segmentelor sunt obţinute din proiecţie în plan.

Punct început	X / Y	Punct sfârşit	X / Y	Lungime segment (** (m)
1	480.595,574 259.761,607	2	480.595,568 259.761,612	0.007
2	480.595,568 259.761,612	3	480.590,171 259.767,12	7.712
3	480.590,171 259.767,12	4	480.424,516 259.547,451	275.129
4	480.424,516 259.547,451	5	480.429,946 259.541,984	7.704

Document care conţine date cu caracter personal, protejat de prevederile Regulamentului (UE) nr. 679/2016 şi Legii 190/2018

Punct început	X / Y	Punct sfârşit	X / Y	Lungime segment (** (m)
5	480.429,946 259.541,984	6	480.429,951 259.541,979	0.007
6	480.429,951 259.541,979	1	480.595,574 259.761,607	275.077

**** Lungimile segmentelor sunt determinate în planul de proiecţie Stereo 70 şi sunt rotunjite la 1 milimetru.**
***** Distanţa dintre puncte este formată din segmente cumulate ce sunt mai mici decât valoarea 1 milimetru.**

Neutilizabil in circuitul civil

DATE DESPRE IMOBILUL NR. 6916

Oficiul de Cadastru şi Publicitate Imobiliară TELEORMAN
Biroul de Cadastru şi Publicitate Imobiliară Alexandria

A. Partea I. Descrierea imobilului

TEREN Necunoscut

Adresa: Loc. Lunca, Jud. Teleorman

Nr. Crt	Nr cadastral Nr. topografic	Suprafaţa* (mp)	Observaţii / Referinţe
A1		3.273	Sector cadastral:17 Teren neimprejmuit;

B. Partea II. Proprietari şi acte

Inscrieri privitoare la dreptul de proprietate şi alte drepturi reale		Referinţe
/		
Act Administrativ nr. 7225, din 13/12/2024 emis de PRIMARIA COMUNEI LUNCA;		
B1	Inscrierea posesiei, drept de PROPRIETATE, dobandit prin Lege, cota actuala 1/1, cota initiala 1/1	A1
	1) **NEIDENTIFICAT NEIDENTIFICAT**	
Act Normativ nr. 7, din 13/03/1996 emis de PARLAMENTUL ROMANIEI (Art. 13);		
B2	Se noteaza mențiunea de proprietar neidentificat.	A1

C. Partea III. SARCINI .

Inscrieri privind dezmembramintele dreptului de proprietate, drepturi reale de garanţie şi sarcini	Referinţe
NU SUNT	

Neutilizabil în circuitul civil

Anexa Nr. 1 La Partea I

Teren

Nr cadastral	Suprafaţa (mp)*	Observaţii / Referinţe
	3.273	

* Suprafaţa este determinată in planul de proiecţie Stereo 70.

DETALII LINIARE IMOBIL

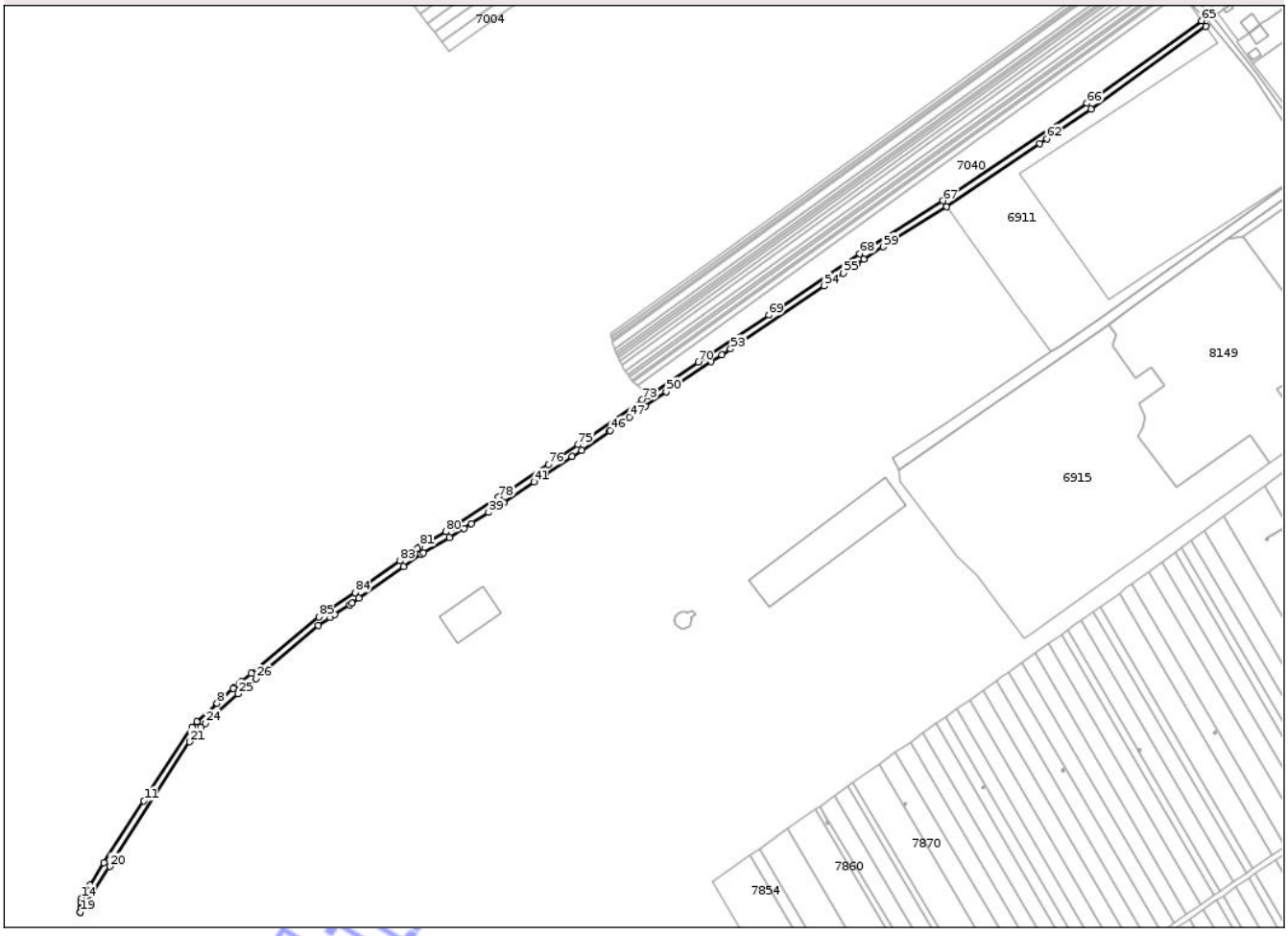

Date referitoare la teren

Crt	Categorie folosinţă	Intra vilan	Suprafaţa (mp)	Tarla	Parcelă	Nr. topo	Observaţii / Referinţe
1	drum	DA	1.132	58	370	-	
2	drum	NU	2.141	-	-	-	

Lungime Segmente

1) Valorile lungimilor segmentelor sunt obţinute din proiecţie în plan.

Punct început	X / Y	Punct sfârşit	X / Y	Lungime segment
1	481.415,668 258.386,574	2	481.411,702 258.383,219	5.195
4	481.404,916 258.377,477	5	481.402,043 258.375,046	3.763
7	481.395,122 258.368,824	8	481.392,016 258.366,015	4.188
10	481.377,542 258.352,389	11	481.349,971 258.310,325	50.294
13	481.318,952 258.261,904	14	481.314,156 258.254,418	8.891

Punct început	X / Y	Punct sfârşit	X / Y	Lungime segment
2	481.411,702 258.383,219	3	481.406,167 258.378,535	7.251
5	481.402,043 258.375,046	6	481.401,365 258.374,472	0.889
8	481.392,016 258.366,015	9	481.380,331 258.355,445	15.756
11	481.349,971 258.310,325	12	481.327,155 258.274,708	42.298
14	481.314,156 258.254,418	15	481.314,028 258.252,085	2.336

Punct început	X / Y	Punct sfârşit	X / Y	Lungime segment
3	481.406,167 258.378,535	4	481.404,916 258.377,477	1.638
6	481.401,365 258.374,472	7	481.395,122 258.368,824	8.418
9	481.380,331 258.355,445	10	481.377,542 258.352,389	4.138
12	481.327,155 258.274,708	13	481.318,952 258.261,904	15.206
15	481.314,028 258.252,085	16	481.313,872 258.249,238	2.852

Document care conţine date cu caracter personal, protejat de prevederile Regulamentului (UE) nr. 679/2016 şi Legii 190/2018

Punct început	X / Y	Punct sfârşit	X / Y	Lungime segment
16	481.313,872 258.249,238	17	481.313,821 258.248,313	0.925
17	481.313,821 258.248,313	18	481.313,716 258.246,39	1.927
18	481.313,716 258.246,39	19	481.313,711 258.246,308	0.082
19	481.313,711 258.246,308	20	481.330,523 258.272,551	31.166
20	481.330,523 258.272,551	21	481.376,319 258.344,039	84.899
21	481.376,319 258.344,039	22	481.379,951 258.349,708	6.733
22	481.379,951 258.349,708	23	481.383,014 258.352,479	4.13
23	481.383,014 258.352,479	24	481.385,399 258.354,636	3.215
24	481.385,399 258.354,636	25	481.403,999 258.371,461	25.081
25	481.403,999 258.371,461	26	481.414,286 258.380,165	13.475
26	481.414,286 258.380,165	27	481.450,157 258.410,518	46.99
27	481.450,157 258.410,518	28	481.456,94 258.415,086	8.178
28	481.456,94 258.415,086	29	481.459,585 258.416,867	3.189
29	481.459,585 258.416,867	30	481.467,933 258.422,489	10.065
30	481.467,933 258.422,489	31	481.469,326 258.423,426	1.678
31	481.469,326 258.423,426	32	481.473,409 258.426,176	4.923
32	481.473,409 258.426,176	33	481.499,09 258.444,371	31.473
33	481.499,09 258.444,371	34	481.509,066 258.451,439	12.226
34	481.509,066 258.451,439	35	481.510,374 258.452,366	1.603
35	481.510,374 258.452,366	36	481.525,333 258.460,839	17.192
36	481.525,333 258.460,839	37	481.533,59 258.466,245	9.87
37	481.533,59 258.466,245	38	481.537,893 258.469,062	5.143
38	481.537,893 258.469,062	39	481.547,697 258.475,481	11.718
39	481.547,697 258.475,481	40	481.556,326 258.481,13	10.314
40	481.556,326 258.481,13	41	481.573,953 258.492,812	21.146
41	481.573,953 258.492,812	42	481.579,901 258.496,754	7.136
42	481.579,901 258.496,754	43	481.595,749 258.507,257	19.012
43	481.595,749 258.507,257	44	481.601,2 258.510,87	6.54
44	481.601,2 258.510,87	45	481.617,004 258.521,902	19.274
45	481.617,004 258.521,902	46	481.617,573 258.522,299	0.693
46	481.617,573 258.522,299	47	481.628,588 258.529,987	13.433
47	481.628,588 258.529,987	48	481.631,841 258.532,258	3.968
48	481.631,841 258.532,258	49	481.637,637 258.536,304	7.068
49	481.637,637 258.536,304	50	481.649,566 258.544,631	14.547
50	481.649,566 258.544,631	51	481.675,458 258.561,772	31.052
51	481.675,458 258.561,772	52	481.681,426 258.565,724	7.158
52	481.681,426 258.565,724	53	481.686,453 258.569,052	6.028
53	481.686,453 258.569,052	54	481.740,0 258.604,973	64.48
54	481.740,0 258.604,973	55	481.751,075 258.612,403	13.337
55	481.751,075 258.612,403	56	481.756,667 258.616,154	6.733
56	481.756,667 258.616,154	57	481.758,937 258.617,687	2.74
57	481.758,937 258.617,687	58	481.762,808 258.620,302	4.671
58	481.762,808 258.620,302	59	481.774,174 258.627,516	13.462
59	481.774,174 258.627,516	60	481.810,446 258.650,541	42.963
60	481.810,446 258.650,541	61	481.863,951 258.686,709	64.582
61	481.863,951 258.686,709	62	481.867,99 258.689,439	4.876
62	481.867,99 258.689,439	63	481.893,195 258.706,477	30.422
63	481.893,195 258.706,477	64	481.958,956 258.753,764	80.998
64	481.958,956 258.753,764	65	481.956,633 258.757,021	4.0
65	481.956,633 258.757,021	66	481.890,906 258.709,758	80.955
66	481.890,906 258.709,758	67	481.808,254 258.653,887	99.764
67	481.808,254 258.653,887	68	481.760,616 258.623,648	56.425
68	481.760,616 258.623,648	69	481.708,408 258.588,384	63.002
69	481.708,408 258.588,384	70	481.667,892 258.561,561	48.59
70	481.667,892 258.561,561	71	481.639,32 258.542,201	34.514
71	481.639,32 258.542,201	72	481.639,224 258.542,29	0.13
72	481.639,224 258.542,29	73	481.635,869 258.539,948	4.092
73	481.635,869 258.539,948	74	481.603,356 258.517,253	39.65
74	481.603,356 258.517,253	75	481.598,95 258.514,177	5.373
75	481.598,95 258.514,177	76	481.582,083 258.502,999	20.235
76	481.582,083 258.502,999	77	481.554,126 258.484,471	33.539
77	481.554,126 258.484,471	78	481.553,504 258.484,064	0.744
78	481.553,504 258.484,064	79	481.527,07 258.466,757	31.596
79	481.527,07 258.466,757	80	481.523,25 258.464,256	4.566
80	481.523,25 258.464,256	81	481.508,227 258.455,746	17.266
81	481.508,227 258.455,746	82	481.506,753 258.454,703	1.806
82	481.506,753 258.454,703	83	481.496,778 258.447,635	12.226
83	481.496,778 258.447,635	84	481.471,136 258.429,468	31.426
84	481.471,136 258.429,468	85	481.450,449 258.415,537	24.94
85	481.450,449 258.415,537	1	481.415,668 258.386,574	45.261

**** Lungimile segmentelor sunt determinate în planul de proiecţie Stereo 70 şi sunt rotunjite la 1 milimetru.**
***** Distanţa dintre puncte este formată din segmente cumulate ce sunt mai mici decât valoarea 1 milimetru.**

Neautorizat Imobiliare.com

DATE DESPRE IMOBILUL NR. 7605

Oficiul de Cadastru şi Publicitate Imobiliară TELEORMAN
Biroul de Cadastru şi Publicitate Imobiliară Alexandria

A. Partea I. Descrierea imobilului

TEREN Extravilan

Adresa: Jud. Teleorman

Nr. Crt	Nr cadastral Nr. topografic	Suprafaţa* (mp)	Observaţii / Referinţe
A1		1.813	Sector cadastral:17 Teren neimprejmuit;

B. Partea II. Proprietari şi acte

Inscrieri privitoare la dreptul de proprietate şi alte drepturi reale		Referinţe
/		
Act Administrativ nr. 4200833, din 29/08/2002 emis de CJSDPT Teleorman;		
B1	Intabulare, drept de PROPRIETATE, dobandit prin Reconstituire, cota actuala 1/1, cota initiala 1/1	A1
	1) **CARBUNARU TACHE**, Lipsa CNP	

C. Partea III. SARCINI .

Inscrieri privind dezmembramintele dreptului de proprietate, drepturi reale de garanţie şi sarcini	Referinţe
NU SUNT	

Neutilizabil în circuitul civil

Anexa Nr. 1 La Partea I

Teren

Nr cadastral	Suprafaţa (mp)*	Observaţii / Referinţe
	1.813	

* Suprafaţa este determinată in planul de proiecţie Stereo 70.

DETALII LINIARE IMOBIL

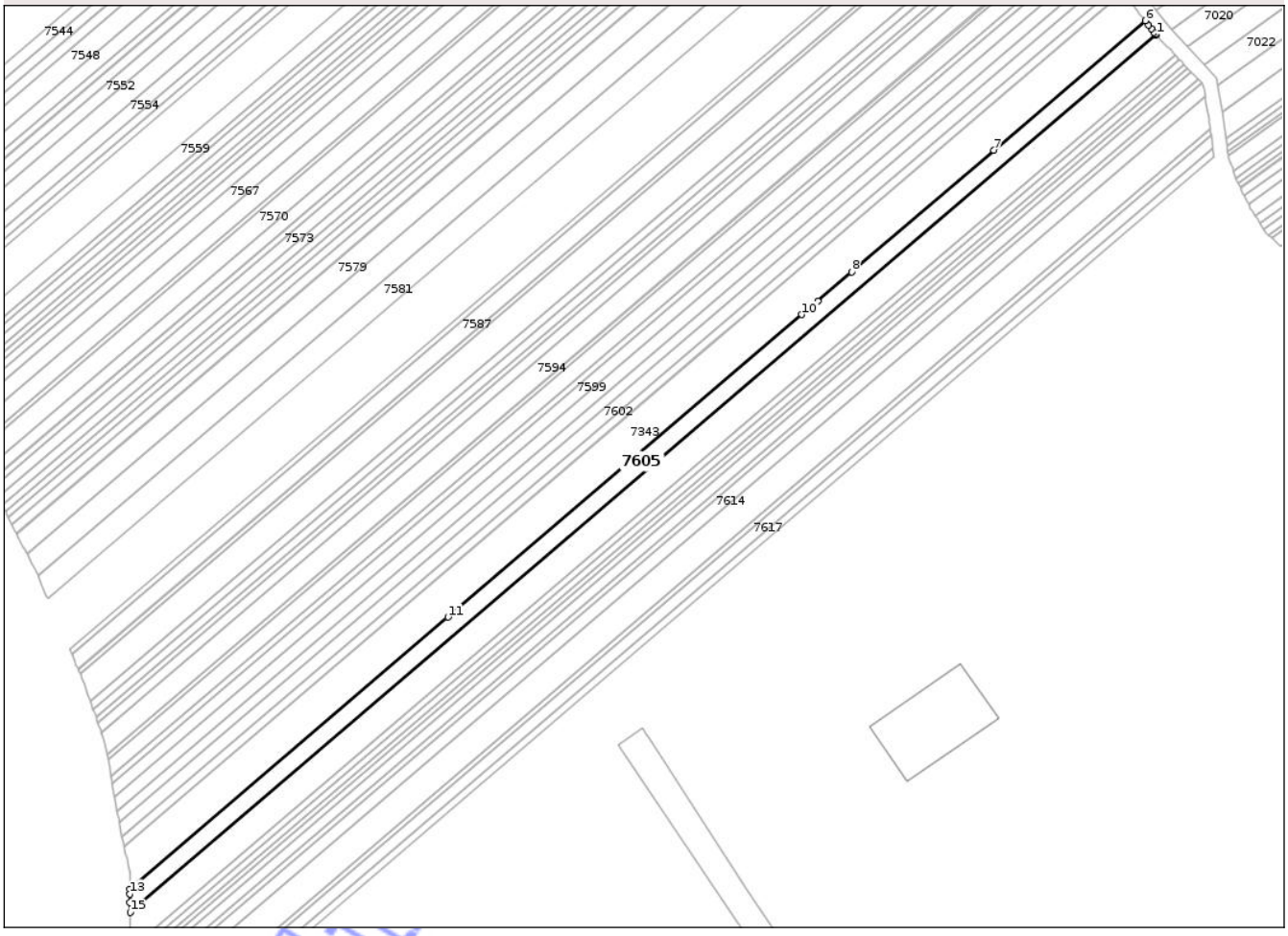

Date referitoare la teren

Crt	Categorie folosinţă	Intra vilan	Suprafaţa (mp)	Tarla	Parcelă	Nr. topo	Observaţii / Referinţe
1	arabil	NU	1.813	58	280	-	

Lungime Segmente
1) Valorile lungimilor segmentelor sunt obţinute din proiecţie în plan.

Punct început	X / Y	Punct sfârşit	X / Y	Lungime segment (** (m)
1	481.598,713 258.606,399	2	481.598,61 258.606,51	0.151
2	481.598,61 258.606,51	3	481.598,076 258.607,082	0.783
3	481.598,076 258.607,082	4	481.597,407 258.607,962	1.106
4	481.597,407 258.607,962	5	481.596,601 258.609,021	1.33
5	481.596,601 258.609,021	6	481.595,676 258.610,237	1.528

Document care conţine date cu caracter personal, protejat de prevederile Regulamentului (UE) nr. 679/2016 şi Legii 190/2018

Punct început	X / Y	Punct sfârşit	X / Y	Lungime segment (** (m)
6	481.595,676 258.610,237	7	481.553,836 258.574,496	55.028
7	481.553,836 258.574,496	8	481.514,567 258.540,953	51.645
8	481.514,567 258.540,953	9	481.505,227 258.532,974	12.284
9	481.505,227 258.532,974	10	481.500,811 258.529,202	5.808
10	481.500,811 258.529,202	11	481.403,13 258.445,762	128.467
11	481.403,13 258.445,762	12	481.315,285 258.370,724	115.531
12	481.315,285 258.370,724	13	481.315,304 258.369,442	1.283
13	481.315,304 258.369,442	14	481.315,339 258.367,015	2.427
14	481.315,339 258.367,015	15	481.315,377 258.364,37	2.645
15	481.315,377 258.364,37	1	481.598,713 258.606,399	372.636

**** Lungimile segmentelor sunt determinate în planul de proiecţie Stereo 70 şi sunt rotunjite la 1 milimetru.**
***** Distanţa dintre puncte este formată din segmente cumulate ce sunt mai mici decât valoarea 1 milimetru.**

Neutilizabil în circuitul civil

DATE DESPRE IMOBILUL NR. 7609

Oficiul de Cadastru şi Publicitate Imobiliară TELEORMAN
Biroul de Cadastru şi Publicitate Imobiliară Alexandria

A. Partea I. Descrierea imobilului

TEREN Extravilan

Adresa: Jud. Teleorman

Nr. Crt	Nr cadastral Nr. topografic	Suprafaţa* (mp)	Observaţii / Referinţe
A1		664	Sector cadastral:17 Teren neimprejmuit;

B. Partea II. Proprietari şi acte

Inscrieri privitoare la dreptul de proprietate şi alte drepturi reale		Referinţe
/		
Act Administrativ nr. 4200443, din 13/02/1996 emis de CJSDPT Teleorman;		
B1	Intabulare, drept de PROPRIETATE, dobandit prin Constituire, cota actuala 1/1, cota initiala 1/1	A1
	1) **PARASCHIVA SILVIA**, Lipsa CNP	

C. Partea III. SARCINI .

Inscrieri privind dezmembramintele dreptului de proprietate, drepturi reale de garanţie şi sarcini	Referinţe
NU SUNT	

Neutilizabil în circuitul civil

Anexa Nr. 1 La Partea I

Teren

Nr cadastral	Suprafaţa (mp)*	Observaţii / Referinţe
	664	

* Suprafaţa este determinată in planul de proiecţie Stereo 70.

DETALII LINIARE IMOBIL



Date referitoare la teren

Crt	Categorie folosinţă	Intra vilan	Suprafaţa (mp)	Tarla	Parcelă	Nr. topo	Observaţii / Referinţe
1	arabil	NU	664	58	283	-	In act P223

Lungime Segmente
1) Valorile lungimilor segmentelor sunt obţinute din proiecţie în plan.

Punct început	X / Y	Punct sfârşit	X / Y	Lungime segment (** (m)
1	481.605,11 258.599,545	2	481.315,552 258.352,202	380.818
2	481.315,552 258.352,202	3	481.315,556 258.351,934	0.268
3	481.315,556 258.351,934	4	481.315,559 258.351,712	0.221
4	481.315,559 258.351,712	5	481.315,585 258.349,942	1.771
5	481.315,585 258.349,942	6	481.606,298 258.598,271	382.337

Document care conţine date cu caracter personal, protejat de prevederile Regulamentului (UE) nr. 679/2016 şi Legii 190/2018

Punct început	X / Y	Punct sfârşit	X / Y	Lungime segment (** (m)
6	481.606,298 258.598,271	7	481.605,863 258.598,737	0.637
7	481.605,863 258.598,737	8	481.605,823 258.598,78	0.059
8	481.605,823 258.598,78	9	481.605,722 258.598,888	0.148
9	481.605,722 258.598,888	10	481.605,25 258.599,395	0.692
10	481.605,25 258.599,395	1	481.605,11 258.599,545	0.205

**** Lungimile segmentelor sunt determinate în planul de proiecţie Stereo 70 şi sunt rotunjite la 1 milimetru.**
***** Distanţa dintre puncte este formată din segmente cumulate ce sunt mai mici decât valoarea 1 milimetru.**

Neutilizabil in circuitul civil

DATE DESPRE IMOBILUL NR. 6915

Oficiul de Cadastru şi Publicitate Imobiliară TELEORMAN
Biroul de Cadastru şi Publicitate Imobiliară Alexandria

A. Partea I. Descrierea imobilului

Nr. CF vechi:131
Nr. cadastral vechi:1

TEREN Intravilan

Adresa: Loc. Lunca, Jud. Teleorman

Nr. Crt	Nr cadastral Nr. topografic	Suprafaţa* (mp)	Observaţii / Referinţe
A1	20103	16.951	Sector cadastral:11 Teren neimprejmuit;

B. Partea II. Proprietari şi acte

Inscrieri privitoare la dreptul de proprietate şi alte drepturi reale		Referinţe
71690 / 03/10/2025		
Act Notarial nr. Contract de vanzare aut.nr.1635, din 01/10/2025 emis de Gabura Maria;		
B2	Intabulare, drept de PROPRIETATEcu titlu de cumparare, dobandit prin Conventie, cota actuala 1/1, cota initiala 1/1	A1
	1) **AGRILEGUMICOLA LUNCA SÂIULUI SRL**, CIF:49419924	

C. Partea III. SARCINI .

Inscrieri privind dezmembramintele dreptului de proprietate, drepturi reale de garanţie şi sarcini	Referinţe
NU SUNT	

Neutilizabil în circuitul civil

Anexa Nr. 1 La Partea I

Teren

Nr cadastral	Suprafaţa (mp)*	Observaţii / Referinţe
20103	16.951	

* Suprafaţa este determinată in planul de proiecţie Stereo 70.

DETALII LINIARE IMOBIL

Date referitoare la teren

Crt	Categorie folosinţă	Intra vilan	Suprafaţa (mp)	Tarla	Parcelă	Nr. topo	Observaţii / Referinţe
1	curti constructii	DA	16.951	-	-	-	

Lungime Segmente

1) Valorile lungimilor segmentelor sunt obţinute din proiecţie în plan.

Punct început	X / Y	Punct sfârşit	X / Y	Lungime segment (** (m)
1	481.905,591 258.571,225	2	481.907,584 258.576,925	6.038
3	481.903,185 258.583,056	4	481.899,169 258.580,175	4.942
5	481.897,015 258.578,629	6	481.857,003 258.550,94	48.659
7	481.832,507 258.533,988	8	481.816,82 258.523,168	19.057
9	481.782,916 258.499,783	10	481.783,444 258.495,858	3.96

Punct început	X / Y	Punct sfârşit	X / Y	Lungime segment (** (m)
2	481.907,584 258.576,925	3	481.903,185 258.583,056	7.546
4	481.899,169 258.580,175	5	481.897,015 258.578,629	2.652
6	481.857,003 258.550,94	7	481.832,507 258.533,988	29.789
8	481.816,82 258.523,168	9	481.782,916 258.499,783	41.186
10	481.783,444 258.495,858	11	481.783,748 258.493,592	2.286

Neautentificat

Punct început	X / Y	Punct sfârşit	X / Y	Lungime segment (** (m)
11	481.783,748 258.493,592	12	481.807,855 258.461,726	39.958
13	481.816,886 258.449,787	14	481.827,953 258.438,995	15.457
15	481.841,803 258.420,746	16	481.844,767 258.416,84	4.904
17	481.854,94 258.403,435	18	481.859,259 258.406,247	5.153
19	481.995,512 258.503,773	20	481.984,423 258.519,59	19.317
21	481.942,314 258.490,068	22	481.920,338 258.518,967	36.306
23	481.923,106 258.523,639	24	481.924,145 258.529,868	6.316
25	481.920,964 258.537,81	26	481.935,128 258.547,973	17.433
27	481.927,459 258.558,662	28	481.918,973 258.552,574	10.444

Punct început	X / Y	Punct sfârşit	X / Y	Lungime segment (** (m)
12	481.807,855 258.461,726	13	481.816,886 258.449,787	14.97
14	481.827,953 258.438,995	15	481.841,803 258.420,746	22.91
16	481.844,767 258.416,84	17	481.854,94 258.403,435	16.828
18	481.859,259 258.406,247	19	481.995,512 258.503,773	167.559
20	481.984,423 258.519,59	21	481.942,314 258.490,068	51.427
22	481.920,338 258.518,967	23	481.923,106 258.523,639	5.431
24	481.924,145 258.529,868	25	481.920,964 258.537,81	8.555
26	481.935,128 258.547,973	27	481.927,459 258.558,662	13.156
28	481.918,973 258.552,574	1	481.905,591 258.571,225	22.955

**** Lungimile segmentelor sunt determinate în planul de proiecţie Stereo 70 şi sunt rotunjite la 1 milimetru.**
***** Distanţa dintre puncte este formată din segmente cumulate ce sunt mai mici decât valoarea 1 milimetru.**

Neutilizabil in circuitul civil

DATE DESPRE IMOBILUL NR. 7608

Oficiul de Cadastru şi Publicitate Imobiliară TELEORMAN
Biroul de Cadastru şi Publicitate Imobiliară Alexandria

A. Partea I. Descrierea imobilului

TEREN Extravilan

Adresa: Jud. Teleorman

Nr. Crt	Nr cadastral Nr. topografic	Suprafaţa* (mp)	Observaţii / Referinţe
A1		574	Sector cadastral:17 Teren neimprejmuit;

B. Partea II. Proprietari şi acte

Inscrieri privitoare la dreptul de proprietate şi alte drepturi reale		Referinţe
/		
Act Notarial nr. 196, din 31/08/2011 emis de NP RADU MARIAN;		
B1	Intabulare, drept de PROPRIETATEmostenire si partaj, dobandit prin Succesiune, cota actuala 1/1, cota initiala 1/1	A1
	1) **VALEANU GOGU**	

C. Partea III. SARCINI .

Inscrieri privind dezmembramintele dreptului de proprietate, drepturi reale de garanţie şi sarcini	Referinţe
NU SUNT	

Neutilizabil în circuitul civil

Anexa Nr. 1 La Partea I

Teren

Nr cadastral	Suprafaţa (mp)*	Observaţii / Referinţe
	574	

* Suprafaţa este determinată in planul de proiecţie Stereo 70.

DETALII LINIARE IMOBIL



Date referitoare la teren

Crt	Categorie folosinţă	Intra vilan	Suprafaţa (mp)	Tarla	Parcelă	Nr. topo	Observaţii / Referinţe
1	vie	NU	574	58	282	-	

Lungime Segmente
1) Valorile lungimilor segmentelor sunt obţinute din proiecţie în plan.

Punct început	X / Y	Punct sfârşit	X / Y	Lungime segment (** (m)
1	481.604,079 258.600,649	2	481.315,524 258.354,163	379.499
2	481.315,524 258.354,163	3	481.315,531 258.353,684	0.478
3	481.315,531 258.353,684	4	481.315,552 258.352,202	1.483
4	481.315,552 258.352,202	5	481.605,11 258.599,545	380.818
5	481.605,11 258.599,545	1	481.604,079 258.600,649	1.511

Document care conţine date cu caracter personal, protejat de prevederile Regulamentului (UE) nr. 679/2016 şi Legii 190/2018

**** Lungimile segmentelor sunt determinate în planul de proiecţie Stereo 70 şi sunt rotunjite la 1 milimetru.**
***** Distanţa dintre puncte este formată din segmente cumulate ce sunt mai mici decât valoarea 1 milimetru.**

Neutilizabil in circuitul civil

DATE DESPRE IMOBILUL NR. 7611

Oficiul de Cadastru şi Publicitate Imobiliară TELEORMAN
Biroul de Cadastru şi Publicitate Imobiliară Alexandria

A. Partea I. Descrierea imobilului

TEREN Extravilan

Adresa: Jud. Teleorman

Nr. Crt	Nr cadastral Nr. topografic	Suprafaţa* (mp)	Observaţii / Referinţe
A1		600	Sector cadastral:17 Teren neimprejmuit;

B. Partea II. Proprietari şi acte

Inscrieri privitoare la dreptul de proprietate şi alte drepturi reale		Referinţe
/		
Act Notarial nr. 196, din 31/08/2011 emis de NP RADU MARIAN;		
B1	Intabulare, drept de PROPRIETATEmostenire si partaj, dobandit prin Succesiune, cota actuala 1/1, cota initiala 1/1	A1
	1) **VALEANU GOGU**	

C. Partea III. SARCINI .

Inscrieri privind dezmembramintele dreptului de proprietate, drepturi reale de garanţie şi sarcini	Referinţe
NU SUNT	

Neutilizabil în circuitul civil

Anexa Nr. 1 La Partea I

Teren

Nr cadastral	Suprafaţa (mp)*	Observaţii / Referinţe
	600	

* Suprafaţa este determinată in planul de proiecţie Stereo 70.

DETALII LINIARE IMOBIL

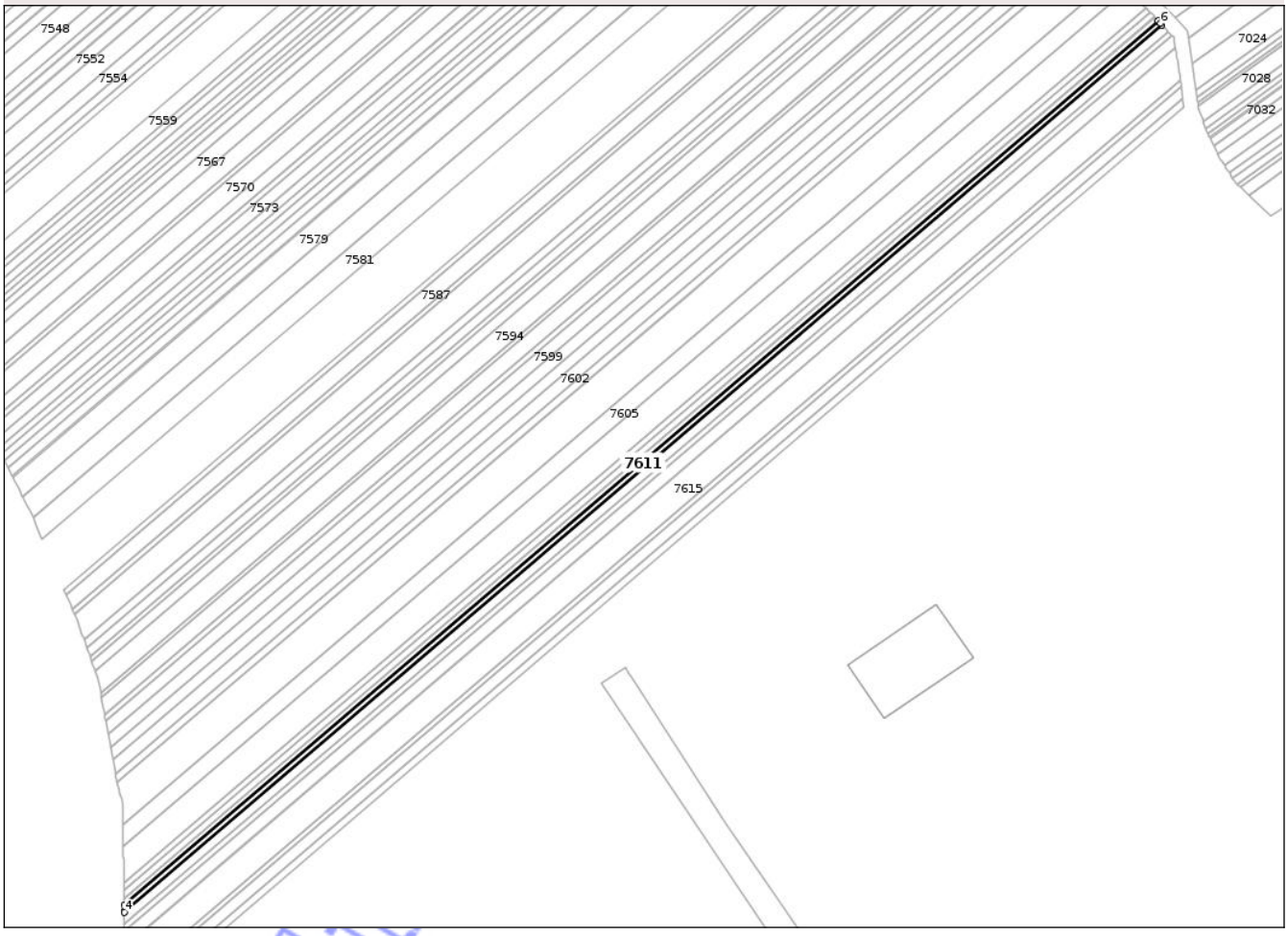

Date referitoare la teren

Crt	Categorie folosinţă	Intra vilan	Suprafaţa (mp)	Tarla	Parcelă	Nr. topo	Observaţii / Referinţe
1	arabil	NU	600	58	284	-	

Lungime Segmente

1) Valorile lungimilor segmentelor sunt obţinute din proiecţie în plan.

Punct început	X / Y	Punct sfârşit	X / Y	Lungime segment (** (m)
1	481.607,316 258.597,181	2	481.315,613 258.348,005	383.639
2	481.315,613 258.348,005	3	481.315,636 258.346,359	1.646
3	481.315,636 258.346,359	4	481.315,642 258.345,977	0.382
4	481.315,642 258.345,977	5	481.608,382 258.596,038	385.003
5	481.608,382 258.596,038	6	481.608,012 258.596,435	0.542

Document care conţine date cu caracter personal, protejat de prevederile Regulamentului (UE) nr. 679/2016 şi Legii 190/2018

Punct început	X / Y	Punct sfârşit	X / Y	Lungime segment (** (m)
6	481.608,012 258.596,435	1	481.607,316 258.597,181	1.021

** Lungimile segmentelor sunt determinate în planul de proiecţie Stereo 70 şi sunt rotunjite la 1 milimetru.
*** Distanţa dintre puncte este formată din segmente cumulate ce sunt mai mici decât valoarea 1 milimetru.

Neutilizabil in circuitul civil

DATE DESPRE IMOBILUL NR. 7614

Oficiul de Cadastru şi Publicitate Imobiliară TELEORMAN
Biroul de Cadastru şi Publicitate Imobiliară Alexandria

A. Partea I. Descrierea imobilului

TEREN Extravilan

Adresa: Jud. Teleorman

Nr. Crt	Nr cadastral Nr. topografic	Suprafaţa* (mp)	Observaţii / Referinţe
A1		1.248	Sector cadastral:17 Teren neimprejmuit;

B. Partea II. Proprietari şi acte

Inscrieri privitoare la dreptul de proprietate şi alte drepturi reale		Referinţe
/		
Act Administrativ nr. 4200267, din 28/11/2008 emis de CJSDPT Teleorman;		
B1	Intabulare, drept de PROPRIETATE, dobandit prin Reconstituire, cota actuala 1/1, cota initiala 1/1	A1
	1) **GEABOU GHITA**, Lipsa CNP	

C. Partea III. SARCINI .

Inscrieri privind dezmembramintele dreptului de proprietate, drepturi reale de garanţie şi sarcini	Referinţe
NU SUNT	

Neutilizabil în circuitul civil

Anexa Nr. 1 La Partea I

Teren

Nr cadastral	Suprafaţa (mp)*	Observaţii / Referinţe
	1.248	

* Suprafaţa este determinată in planul de proiecţie Stereo 70.

DETALII LINIARE IMOBIL

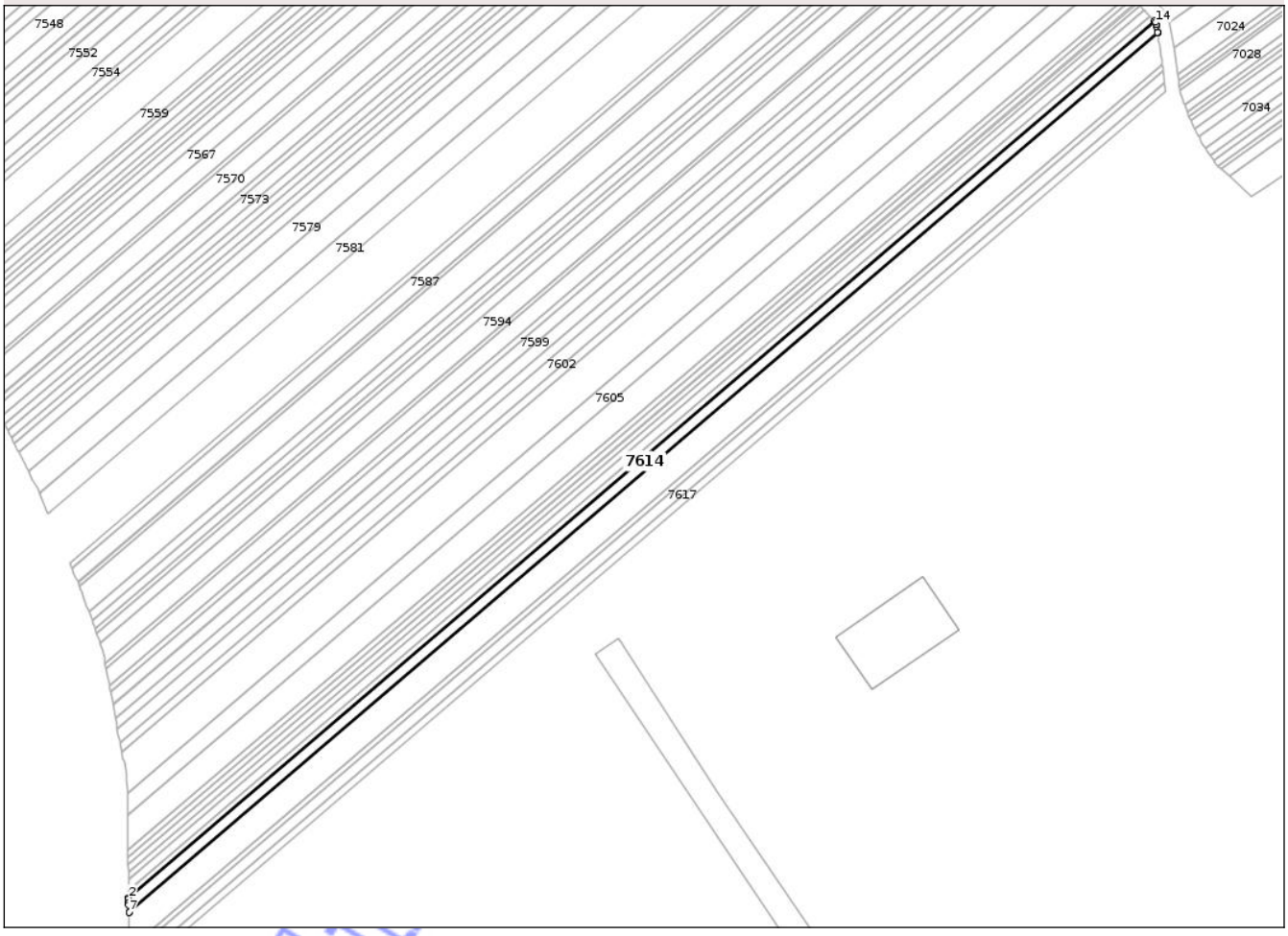

Date referitoare la teren

Crt	Categorie folosinţă	Intra vilan	Suprafaţa (mp)	Tarla	Parcelă	Nr. topo	Observaţii / Referinţe
1	arabil	NU	1.248	58	290	-	

Lungime Segmente
1) Valorile lungimilor segmentelor sunt obţinute din proiecţie în plan.

Punct început	X / Y	Punct sfârşit	X / Y	Lungime segment (** (m)
1	481.611,268 258.592,945	2	481.315,721 258.340,486	388.695
2	481.315,721 258.340,486	3	481.315,726 258.340,158	0.329
3	481.315,726 258.340,158	4	481.315,741 258.339,064	1.094
4	481.315,741 258.339,064	5	481.315,751 258.338,371	0.693
5	481.315,751 258.338,371	6	481.315,78 258.336,396	1.976

Document care conţine date cu caracter personal, protejat de prevederile Regulamentului (UE) nr. 679/2016 şi Legii 190/2018

Punct început	X / Y	Punct sfârşit	X / Y	Lungime segment (** (m)
6	481.315,78 258.336,396	7	481.315,781 258.336,323	0.073
7	481.315,781 258.336,323	8	481.612,166 258.589,498	389.797
8	481.612,166 258.589,498	9	481.612,155 258.589,564	0.067
9	481.612,155 258.589,564	10	481.612,152 258.589,585	0.021
10	481.612,152 258.589,585	11	481.612,146 258.589,621	0.037
11	481.612,146 258.589,621	12	481.611,865 258.591,379	1.78
12	481.611,865 258.591,379	13	481.611,775 258.591,94	0.568
13	481.611,775 258.591,94	14	481.611,685 258.592,498	0.565
14	481.611,685 258.592,498	1	481.611,268 258.592,945	0.612

**** Lungimile segmentelor sunt determinate în planul de proiecţie Stereo 70 şi sunt rotunjite la 1 milimetru.**
***** Distanţa dintre puncte este formată din segmente cumulate ce sunt mai mici decât valoarea 1 milimetru.**

Neutilizabil in circuitul civil

DATE DESPRE IMOBILUL NR. 7617

Oficiul de Cadastru şi Publicitate Imobiliară TELEORMAN
Biroul de Cadastru şi Publicitate Imobiliară Alexandria

A. Partea I. Descrierea imobilului

TEREN Extravilan

Adresa: Jud. Teleorman

Nr. Crt	Nr cadastral Nr. topografic	Suprafaţa* (mp)	Observaţii / Referinţe
A1		1.166	Sector cadastral:17 Teren neimprejmuit;

B. Partea II. Proprietari şi acte

Inscrieri privitoare la dreptul de proprietate şi alte drepturi reale		Referinţe
/		
Act Administrativ nr. 4200958, din 12/11/2002 emis de CJSDPT Teleorman (Adeverinta de notorietate nr. 6099/31.10.2024, emisa de Primaria Comunei Lunca);		
B1	Intabulare, drept de PROPRIETATE, dobandit prin Reconstituire, cota actuala 1/1, cota initiala 1/1	A1
	1) **TINCU FANICA** DEFUNCT:Da 2) **TINCU FLOREA** DEFUNCT:Da 3) **GANCEA FLOAREA**, Lipsa CNP 4) **DUMITRU MARIA**, Lipsa CNP 5) **TANCU ANTIN**	

C. Partea III. SARCINI .

Inscrieri privind dezmembramintele dreptului de proprietate, drepturi reale de garanţie şi sarcini	Referinţe
NU SUNT	

Neutilizabil în circuitul civil

Anexa Nr. 1 La Partea I

Teren

Nr cadastral	Suprafaţa (mp)*	Observaţii / Referinţe
	1.166	

* Suprafaţa este determinată in planul de proiecţie Stereo 70.

DETALII LINIARE IMOBIL

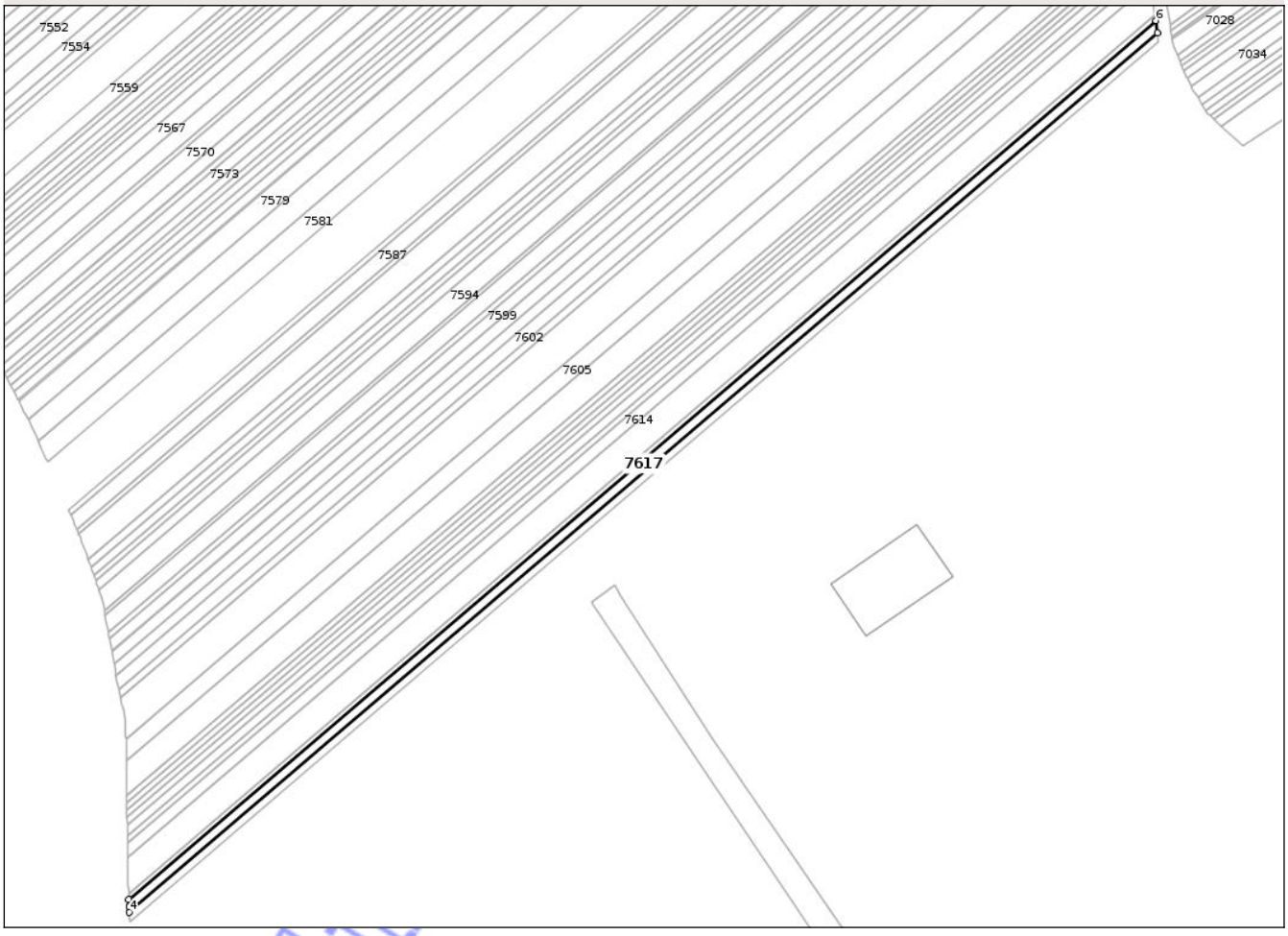

Date referitoare la teren

Crt	Categorie folosinţă	Intra vilan	Suprafaţa (mp)	Tarla	Parcelă	Nr. topo	Observaţii / Referinţe
1	arabil	NU	1.166	58	69	-	

Lungime Segmente
1) Valorile lungimilor segmentelor sunt obţinute din proiecţie în plan.

Punct început	X / Y	Punct sfârşit	X / Y	Lungime segment (** (m)
1	481.316,098 258.324,306	2	481.316,172 258.322,361	1.946
2	481.316,172 258.322,361	3	481.316,183 258.322,084	0.278
3	481.316,183 258.322,084	4	481.316,243 258.320,517	1.568
4	481.316,243 258.320,517	5	481.614,312 258.575,13	392.011
5	481.614,312 258.575,13	6	481.613,876 258.578,671	3.568

Document care conţine date cu caracter personal, protejat de prevederile Regulamentului (UE) nr. 679/2016 şi Legii 190/2018

Punct început	X / Y	Punct sfârşit	X / Y	Lungime segment (** (m)
6	481.613,876 258.578,671	1	481.316,098 258.324,306	391.629

** Lungimile segmentelor sunt determinate în planul de proiecţie Stereo 70 şi sunt rotunjite la 1 milimetru.
*** Distanţa dintre puncte este formată din segmente cumulate ce sunt mai mici decât valoarea 1 milimetru.

Neutilizabil in circuitul civil

DATE DESPRE IMOBILUL NR. 7615

Oficiul de Cadastru şi Publicitate Imobiliară TELEORMAN
Biroul de Cadastru şi Publicitate Imobiliară Alexandria

A. Partea I. Descrierea imobilului

TEREN Extravilan

Adresa: Jud. Teleorman, T58 P294

Nr. Crt	Nr cadastral Nr. topografic	Suprafaţa* (mp)	Observaţii / Referinţe
A1	20250	3.116	Sector cadastral:17 Teren neimprejmuit;

B. Partea II. Proprietari şi acte

Inscrieri privitoare la dreptul de proprietate şi alte drepturi reale		Referinţe
17555 / 17/03/2022		
Act Notarial nr. Contract de garantie reala imobiliara aut nr.557, din 16/03/2022 emis de NP Diaconescu Remus Stefan (act administrativ nr DOSAR NR.150127 din 21.12.2021, emis de Arhiva BCPI Alexandria - Contractul de vanzare cu plata pretului si rezerva proprietatii aut.nr.2867/2021-emis de NP Diaconescu Remus Stefan;act notarial nr Act aditional aut nr.553 la Contractul de vanzare cu plata pretului si rezerva proprietatii aut.nr.2867/2021 din 16.03.2022, emis de NP Diaconescu Remus Stefan);		
B3	Intabulare, drept de PROPRIETATEcu titlu de cumparare, dobandit prin Conventie, cota actuala 1/1, cota initiala 1/1	A1
	1) **SADY COM SRL**, CIF:6319670	
B5	Se noteaza interdictiile de instrainare,grevare,inchiriere,dezmembrare, alipire,construire, demolare, restructurare si amenajare	A1
	1) **CEC BANK S.A.**, CIF:361897	

C. Partea III. SARCINI

Inscrieri privind dezmembramintele dreptului de proprietate, drepturi reale de garanţie şi sarcini		Referinţe
17555 / 17/03/2022		
Act Notarial nr. Contract de garantie reala imobiliara aut nr.557, din 16/03/2022 emis de NP Diaconescu Remus Stefan (act administrativ nr DOSAR NR.150127 din 21.12.2021, emis de Arhiva BCPI Alexandria - Contractul de vanzare cu plata pretului si rezerva proprietatii aut.nr.2867/2021-emis de NP Diaconescu Remus Stefan;act notarial nr Act aditional aut nr.553 la Contractul de vanzare cu plata pretului si rezerva proprietatii aut.nr.2867/2021 din 16.03.2022, emis de NP Diaconescu Remus Stefan);		
C2	Intabulare, drept de IPOTECA, Valoare:630000 LEIsi celelalte obligatii de plata aferente creditului	A1
	1) **CEC BANK S.A.**, CIF:361897	
68540 / 21/08/2024		
Hotarare Judecatoreasca nr. Incheiere pronuntata in dosar nr.958/87/2024, din 05/06/2024 emis de TRIBUNALUL TELEORMAN;		
C4	Se noteaza deschiderea procedurii generale de insolventa a debitoarei SC SADY COM SRL	A1

Nepublicabil în circuitul civil

Anexa Nr. 1 La Partea I

Teren

Nr cadastral	Suprafaţa (mp)*	Observaţii / Referinţe
20250	3.116	

* Suprafaţa este determinată in planul de proiecţie Stereo 70.

DETALII LINIARE IMOBIL

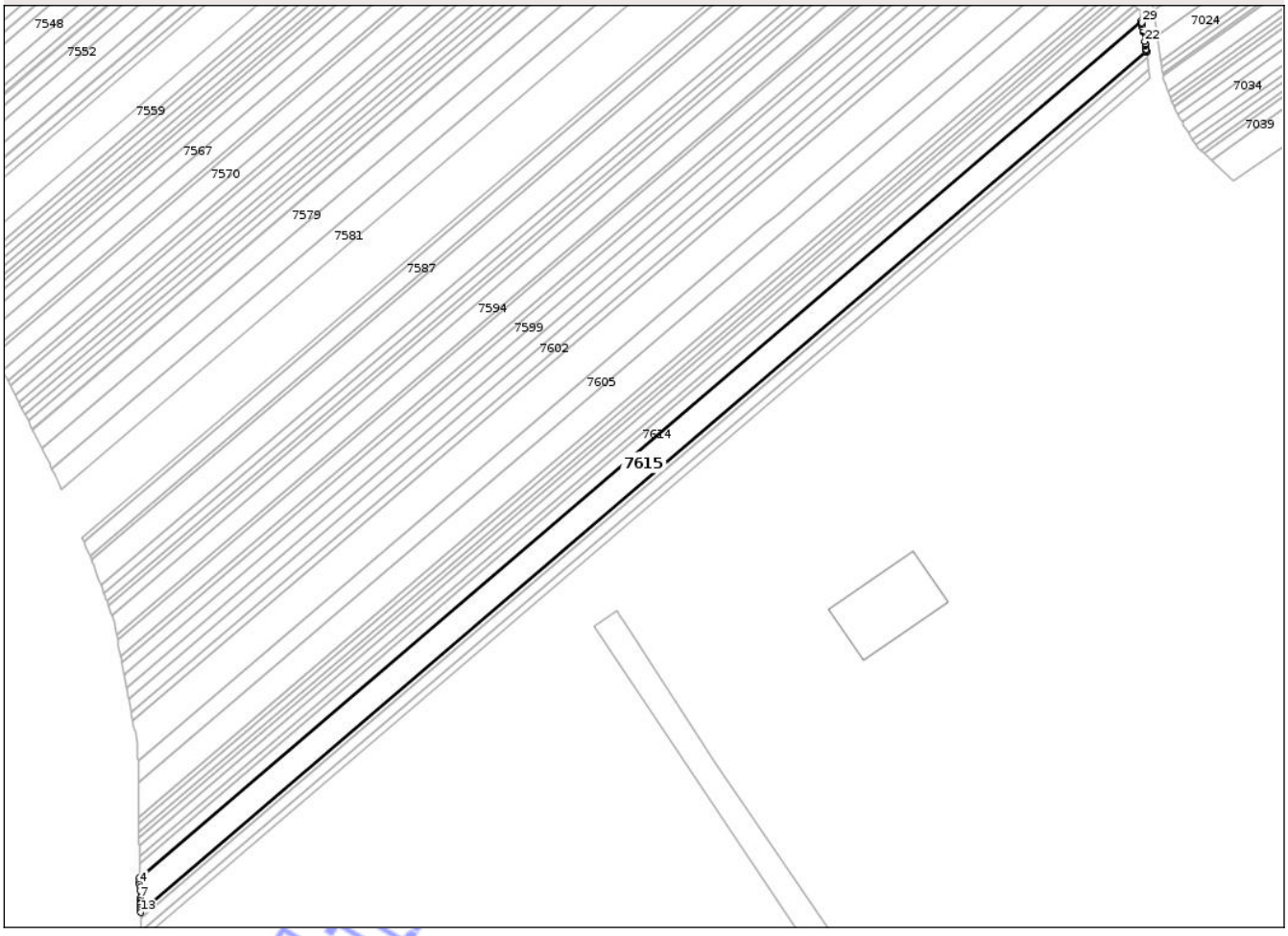

Date referitoare la teren

Crt	Categorie folosinţă	Intra vilan	Suprafaţa (mp)	Tarla	Parcelă	Nr. topo	Observaţii / Referinţe
1	arabil	NU	3.116	58	294	-	

Lungime Segmente

1) Valorile lungimilor segmentelor sunt obţinute din proiecţie în plan.

Punct început	X / Y	Punct sfârşit	X / Y	Lungime segment (** (m)
1	481.612,166 258.589,498	2	481.315,781 258.336,323	389.797
3	481.315,798 258.335,123	4	481.315,809 258.334,363	0.76
5	481.315,824 258.333,341	6	481.315,835 258.332,582	0.759
7	481.315,868 258.330,278	8	481.315,899 258.329,479	0.799
9	481.315,927 258.328,737	10	481.315,94 258.328,4	0.337

Punct început	X / Y	Punct sfârşit	X / Y	Lungime segment (** (m)
2	481.315,781 258.336,323	3	481.315,798 258.335,123	1.2
4	481.315,809 258.334,363	5	481.315,824 258.333,341	1.022
6	481.315,835 258.332,582	7	481.315,868 258.330,278	2.305
8	481.315,899 258.329,479	9	481.315,927 258.328,737	0.743
10	481.315,94 258.328,4	11	481.315,98 258.327,373	1.027

Document care conţine date cu caracter personal, protejat de prevederile Regulamentului (UE) nr. 679/2016 şi Legii 190/2018

Punct început	X / Y	Punct sfârşit	X / Y	Lungime segment (** (m)
11	481.315,98 258.327,373	12	481.315,999 258.326,875	0.498
13	481.316,031 258.326,046	14	481.613,644 258.580,27	391.412
15	481.613,637 258.580,31	16	481.613,631 258.580,35	0.041
17	481.613,565 258.580,759	18	481.613,523 258.581,024	0.269
19	481.613,346 258.582,129	20	481.613,331 258.582,224	0.096
21	481.613,252 258.582,716	22	481.613,144 258.583,391	0.683
23	481.612,699 258.586,169	24	481.612,69 258.586,225	0.058
25	481.612,591 258.586,844	26	481.612,465 258.587,632	0.798
27	481.612,445 258.587,755	28	481.612,337 258.588,431	0.685
29	481.612,251 258.588,964	1	481.612,166 258.589,498	0.541

Punct început	X / Y	Punct sfârşit	X / Y	Lungime segment (** (m)
12	481.315,999 258.326,875	13	481.316,031 258.326,046	0.83
14	481.613,644 258.580,27	15	481.613,637 258.580,31	0.041
16	481.613,631 258.580,35	17	481.613,565 258.580,759	0.414
18	481.613,523 258.581,024	19	481.613,346 258.582,129	1.119
20	481.613,331 258.582,224	21	481.613,252 258.582,716	0.498
22	481.613,144 258.583,391	23	481.612,699 258.586,169	2.813
24	481.612,69 258.586,225	25	481.612,591 258.586,844	0.627
26	481.612,465 258.587,632	27	481.612,445 258.587,755	0.124
28	481.612,337 258.588,431	29	481.612,251 258.588,964	0.54

**** Lungimile segmentelor sunt determinate în planul de proiecţie Stereo 70 şi sunt rotunjite la 1 milimetru.**
***** Distanţa dintre puncte este formată din segmente cumulate ce sunt mai mici decât valoarea 1 milimetru.**

Neutilizabil în circuitul civil

DATE DESPRE IMOBILUL NR. 7612

Oficiul de Cadastru şi Publicitate Imobiliară TELEORMAN
Biroul de Cadastru şi Publicitate Imobiliară Alexandria

A. Partea I. Descrierea imobilului

TEREN Extravilan

Adresa: Jud. Teleorman

Nr. Crt	Nr cadastral Nr. topografic	Suprafaţa* (mp)	Observaţii / Referinţe
A1		1.000	Sector cadastral:17 Teren neimprejmuit;

B. Partea II. Proprietari şi acte

Inscrieri privitoare la dreptul de proprietate şi alte drepturi reale		Referinţe
/		
Act Administrativ nr. 4200407, din 11/01/1996 emis de CJSDPT Teleorman;		
B1	Intabulare, drept de PROPRIETATE, dobandit prin Reconstituire, cota actuala 1/1, cota initiala 1/1	A1
	1) **ROBITU MITRICĂ**, Lipsa CNP	

C. Partea III. SARCINI .

Inscrieri privind dezmembramintele dreptului de proprietate, drepturi reale de garanţie şi sarcini	Referinţe
NU SUNT	

Neutilizabil în circuitul civil

Anexa Nr. 1 La Partea I

Teren

Nr cadastral	Suprafaţa (mp)*	Observaţii / Referinţe
	1.000	

* Suprafaţa este determinată in planul de proiecţie Stereo 70.

DETALII LINIARE IMOBIL

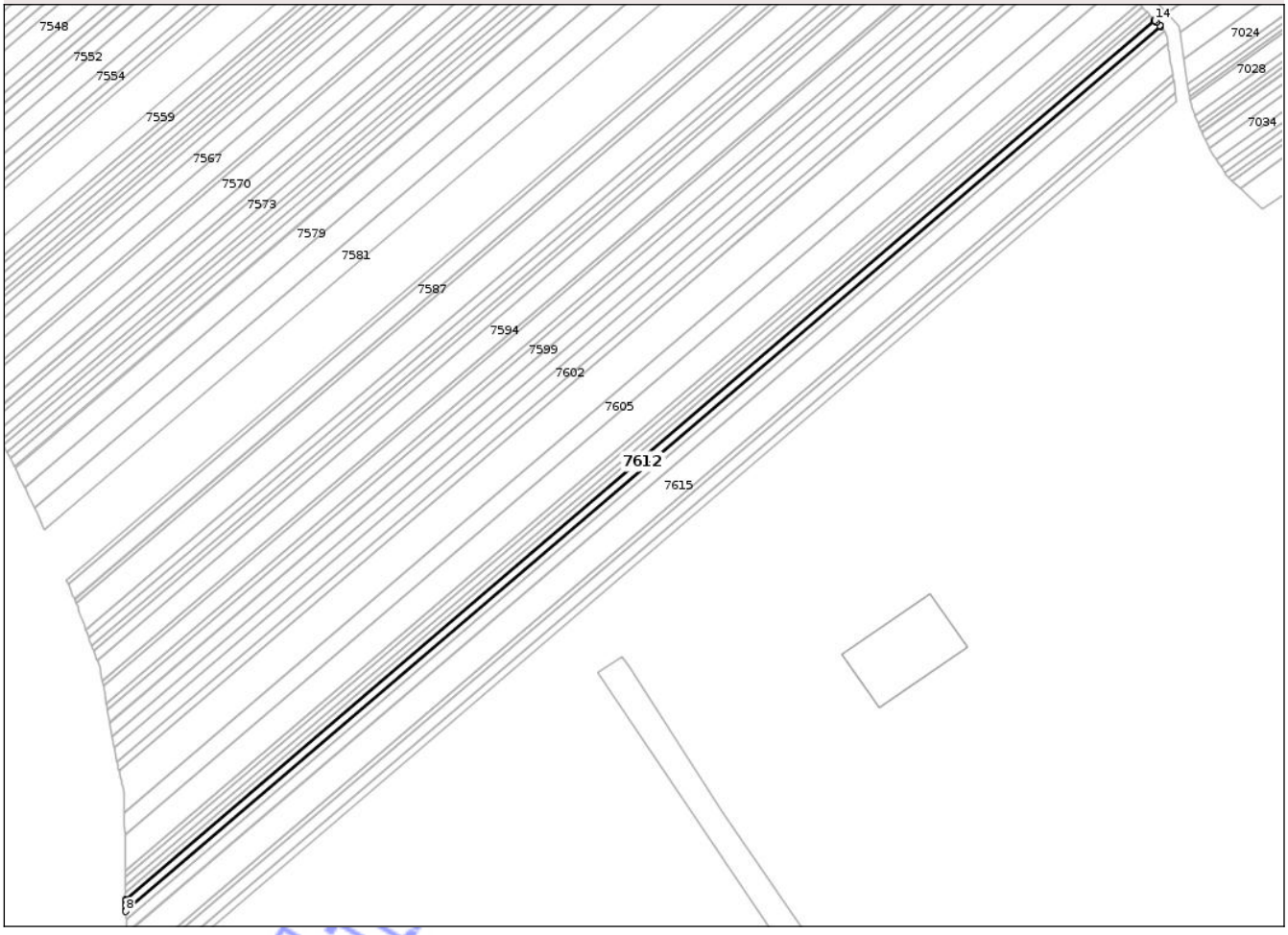

Date referitoare la teren

Crt	Categorie folosinţă	Intra vilan	Suprafaţa (mp)	Tarla	Parcelă	Nr. topo	Observaţii / Referinţe
1	arabil	NU	1.000	58	288	-	

Lungime Segmente
1) Valorile lungimilor segmentelor sunt obţinute din proiecţie în plan.

Punct început	X / Y	Punct sfârşit	X / Y	Lungime segment (** (m)
1	481.608,382 258.596,038	2	481.315,642 258.345,977	385.003
2	481.315,642 258.345,977	3	481.315,648 258.345,549	0.428
3	481.315,648 258.345,549	4	481.315,659 258.344,78	0.769
4	481.315,659 258.344,78	5	481.315,659 258.344,764	0.017
5	481.315,659 258.344,764	6	481.315,666 258.344,285	0.479

Document care conţine date cu caracter personal, protejat de prevederile Regulamentului (UE) nr. 679/2016 şi Legii 190/2018

Punct început	X / Y	Punct sfârşit	X / Y	Lungime segment (** (m)
6	481.315,666 258.344,285	7	481.315,685 258.342,965	1.32
7	481.315,685 258.342,965	8	481.315,69 258.342,613	0.352
8	481.315,69 258.342,613	9	481.610,15 258.594,143	387.265
9	481.610,15 258.594,143	10	481.609,964 258.594,343	0.273
10	481.609,964 258.594,343	11	481.609,929 258.594,38	0.051
11	481.609,929 258.594,38	12	481.609,019 258.595,356	1.335
12	481.609,019 258.595,356	13	481.609,01 258.595,365	0.013
13	481.609,01 258.595,365	14	481.608,606 258.595,798	0.592
14	481.608,606 258.595,798	1	481.608,382 258.596,038	0.329

**** Lungimile segmentelor sunt determinate în planul de proiecţie Stereo 70 şi sunt rotunjite la 1 milimetru.**
***** Distanţa dintre puncte este formată din segmente cumulate ce sunt mai mici decât valoarea 1 milimetru.**

Neutilizabil in circuitul civil

DATE DESPRE IMOBILUL NR. 7618

Oficiul de Cadastru şi Publicitate Imobiliară TELEORMAN
Biroul de Cadastru şi Publicitate Imobiliară Alexandria

A. Partea I. Descrierea imobilului

TEREN Extravilan

Adresa: Jud. Teleorman

Nr. Crt	Nr cadastral Nr. topografic	Suprafaţa* (mp)	Observaţii / Referinţe
A1		800	Sector cadastral:17 Teren neimprejmuit;

B. Partea II. Proprietari şi acte

Inscrieri privitoare la dreptul de proprietate şi alte drepturi reale		Referinţe
/		
Act Notarial nr. 90, din 18/01/2022 emis de NP PAUN PICU;		
B1	Intabulare, drept de PROPRIETATE, dobandit prin Conventie, cota actuala 1/1, cota initiala 1/1	A1
	1) **ROBITU SORINEL-MARINEL**	

C. Partea III. SARCINI .

Inscrieri privind dezmembramintele dreptului de proprietate, drepturi reale de garanţie şi sarcini	Referinţe
NU SUNT	

Neutilizabil în circuitul civil

Anexa Nr. 1 La Partea I

Teren

Nr cadastral	Suprafaţa (mp)*	Observaţii / Referinţe
	800	

* Suprafaţa este determinată in planul de proiecţie Stereo 70.

DETALII LINIARE IMOBIL

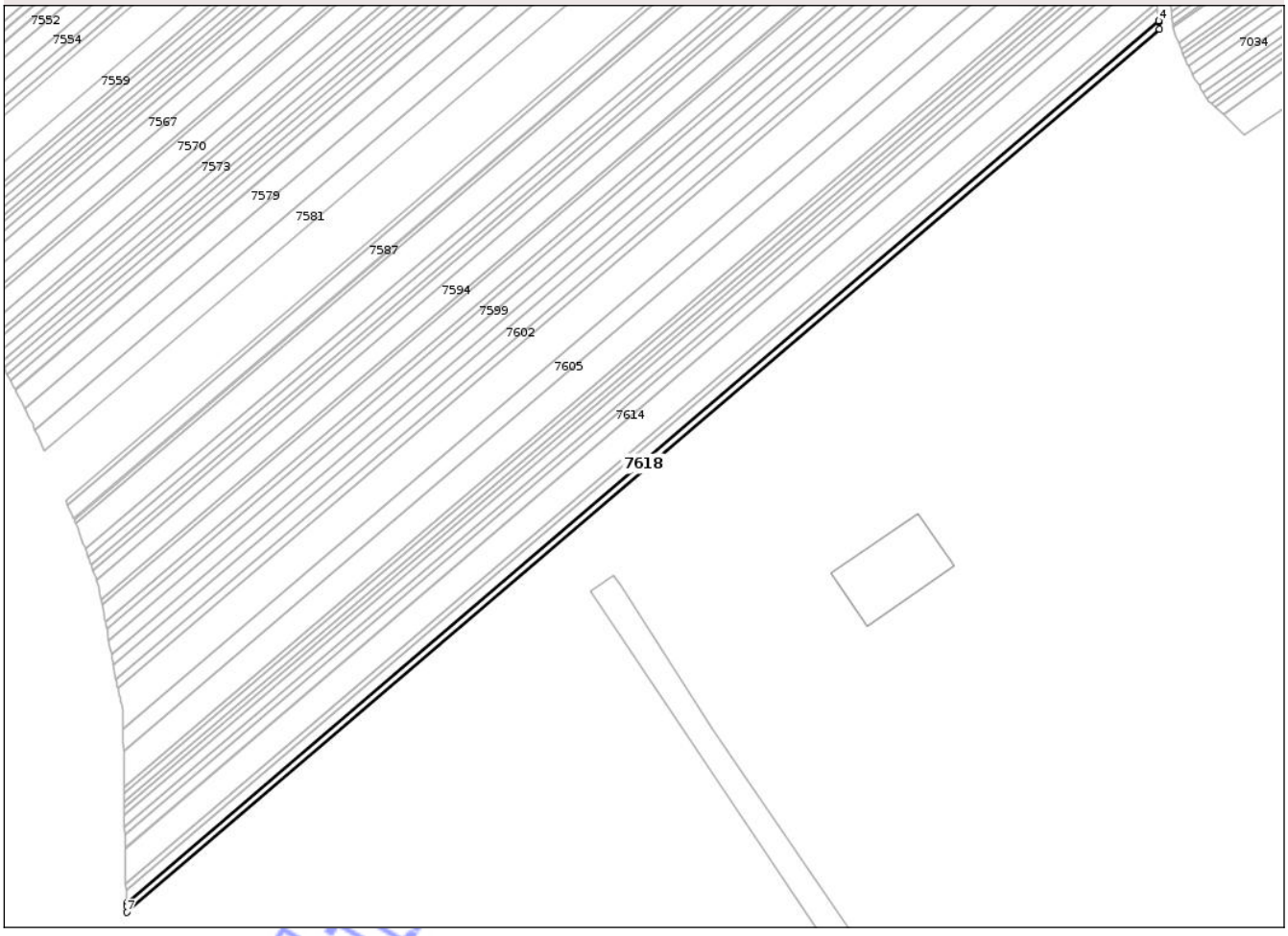

Date referitoare la teren

Crt	Categorie folosinţă	Intra vilan	Suprafaţa (mp)	Tarla	Parcelă	Nr. topo	Observaţii / Referinţe
1	arabil	NU	800	58	10	-	

Lungime Segmente
1) Valorile lungimilor segmentelor sunt obţinute din proiecţie în plan.

Punct început	X / Y	Punct sfârşit	X / Y	Lungime segment (** (m)
1	481.614,61 258.572,702	2	481.614,36 258.574,732	2.046
2	481.614,36 258.574,732	3	481.614,332 258.574,968	0.237
3	481.614,332 258.574,968	4	481.614,312 258.575,13	0.163
4	481.614,312 258.575,13	5	481.316,243 258.320,517	392.011
5	481.316,243 258.320,517	6	481.316,273 258.319,748	0.77

Document care conţine date cu caracter personal, protejat de prevederile Regulamentului (UE) nr. 679/2016 şi Legii 190/2018

Punct început	X / Y	Punct sfârşit	X / Y	Lungime segment (** (m)
6	481.316,273 258.319,748	7	481.316,343 258.317,919	1.83
7	481.316,343 258.317,919	1	481.614,61 258.572,702	392.272

** Lungimile segmentelor sunt determinate în planul de proiecţie Stereo 70 şi sunt rotunjite la 1 milimetru.
*** Distanţa dintre puncte este formată din segmente cumulate ce sunt mai mici decât valoarea 1 milimetru.

Neutilizabil in circuitul civil

DATE DESPRE IMOBILUL NR. 6777

Oficiul de Cadastru şi Publicitate Imobiliară TELEORMAN
Biroul de Cadastru şi Publicitate Imobiliară Alexandria

A. Partea I. Descrierea imobilului

Nr. CF vechi:149
Nr. cadastral vechi:220

TEREN Intravilan

Adresa: Loc. Lunca, Str Principală, Jud. Teleorman

Nr. Crt	Nr cadastral Nr. topografic	Suprafaţa* (mp)	Observaţii / Referinţe
A1	21719	Din acte: 565 Masurata: 591	Sector cadastral:11 Teren neimprejmuit;

B. Partea II. Proprietari şi acte

Inscrieri privitoare la dreptul de proprietate şi alte drepturi reale		Referinţe
17952 / 26/11/2007		
Contract De Vânzare-Cumpărare nr. aut.nr.2178, din 22/11/2007 emis de NP Păun Picu;		
B1	Intabulare, drept de PROPRIETATEcu titlu de cumpărare, bun comun, dobandit prin Conventie, cota actuala 1/2, cota initiala 1/1	A1
	1) **STRECHE MARIETA**, Lipsa CNP	
16148 / 07/03/2025		
Act Notarial nr. Certificat de mostenitor nr.41, din 06/03/2025 emis de Paun Picu;		
B2	Intabulare, drept de PROPRIETATEcu titlul de drept mostenire,bun propriu, dobandit prin Succesiune, cota actuala 1/2, cota initiala 1/2	A1
	1) **STRECHE MARIUS**	

C. Partea III. SARCINI .

Inscrieri privind dezmembramintele dreptului de proprietate, drepturi reale de garanţie şi sarcini	Referinţe
NU SUNT	

Neutilizabil în circuitul civil

Anexa Nr. 1 La Partea I

Teren

Nr cadastral	Suprafaţa (mp)*	Observaţii / Referinţe
21719	Din acte: 565 Masurata: 591	

* Suprafaţa este determinată in planul de proiecţie Stereo 70.

DETALII LINIARE IMOBIL

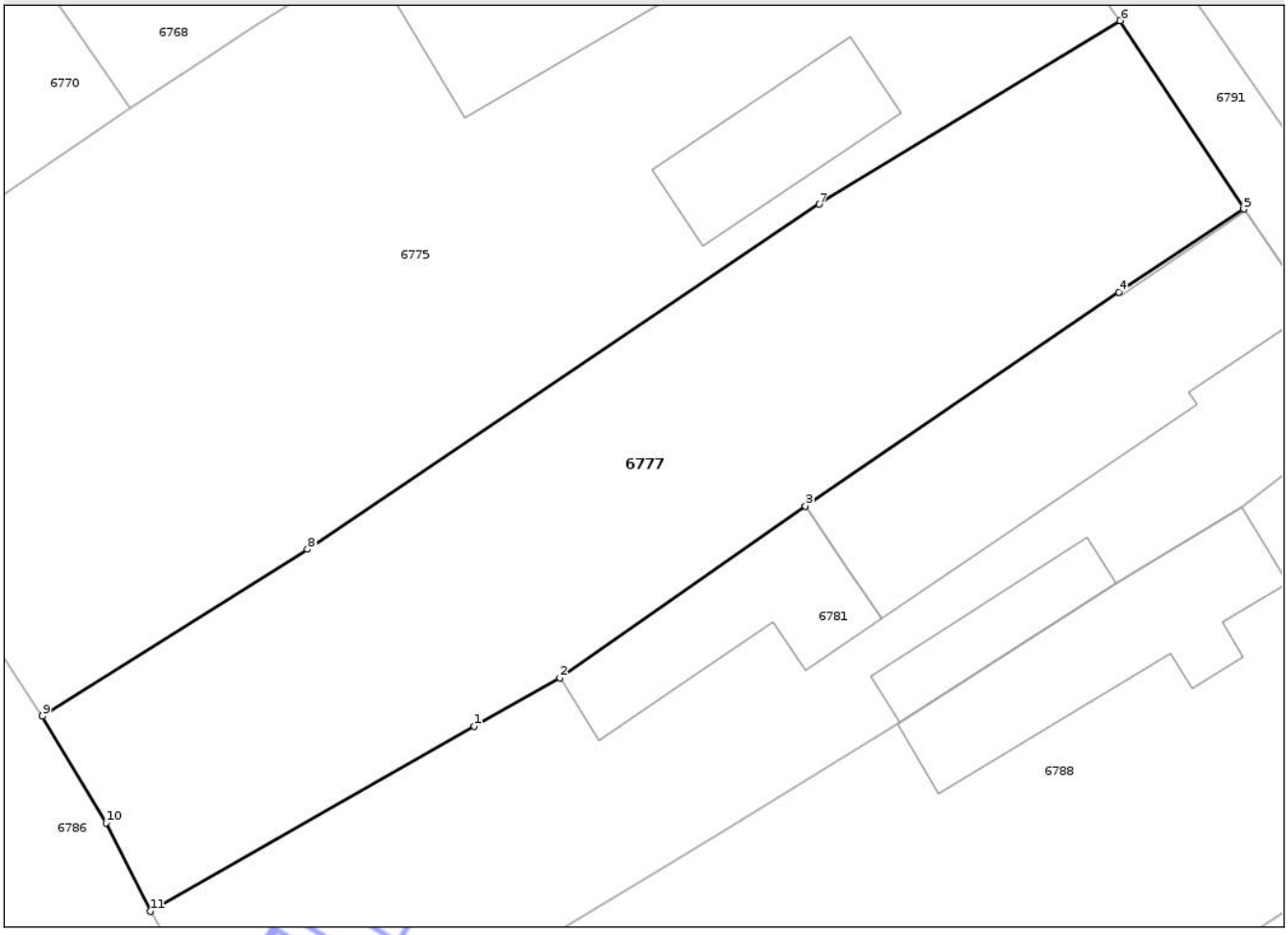

Date referitoare la teren

Crt	Categorie folosinţă	Intra vilan	Suprafaţa (mp)	Tarla	Parcelă	Nr. topo	Observaţii / Referinţe
1	curti constructii	DA	403	14	1018,1019	-	
2	arabil	DA	188	14	1018,1019	-	

Lungime Segmente
1) Valorile lungimilor segmentelor sunt obţinute din proiecţie în plan.

Punct început	X / Y	Punct sfârşit	X / Y	Lungime segment (** (m)
1	481.875,089 259.304,113	2	481.878,845 259.306,255	4.324
2	481.878,845 259.306,255	3	481.889,641 259.313,802	13.172
3	481.889,641 259.313,802	4	481.903,438 259.323,197	16.692
4	481.903,438 259.323,197	5	481.908,915 259.326,856	6.587

Document care conţine date cu caracter personal, protejat de prevederile Regulamentului (UE) nr. 679/2016 şi Legii 190/2018

Punct început	X / Y	Punct sfârşit	X / Y	Lungime segment (** (m)
5	481.908,915 259.326,856	6	481.903,484 259.335,134	9.901
6	481.903,484 259.335,134	7	481.890,248 259.327,066	15.501
7	481.890,248 259.327,066	8	481.867,758 259.311,893	27.13
8	481.867,758 259.311,893	9	481.856,103 259.304,556	13.772
9	481.856,103 259.304,556	10	481.858,894 259.299,871	5.453
10	481.858,894 259.299,871	11	481.860,833 259.295,98	4.347
11	481.860,833 259.295,98	1	481.875,089 259.304,113	16.413

**** Lungimile segmentelor sunt determinate în planul de proiecţie Stereo 70 şi sunt rotunjite la 1 milimetru.**
***** Distanţa dintre puncte este formată din segmente cumulate ce sunt mai mici decât valoarea 1 milimetru.**

Neutilizabil in circuitul civil

DATE DESPRE IMOBILUL NR. 7598

Oficiul de Cadastru şi Publicitate Imobiliară TELEORMAN
Biroul de Cadastru şi Publicitate Imobiliară Alexandria

A. Partea I. Descrierea imobilului

Nr. CF vechi:31
Nr. cadastral vechi:55

TEREN Extravilan

Adresa: Jud. Teleorman, T 58

Nr. Crt	Nr cadastral Nr. topografic	Suprafaţa* (mp)	Observaţii / Referinţe
A1	20296	Din acte: 3.600 Masurata: 3.575	Sector cadastral:17 Teren neimprejmuit;

B. Partea II. Proprietari şi acte

Inscrieri privitoare la dreptul de proprietate şi alte drepturi reale		Referinţe
14571 / 07/03/2022		
Act Notarial nr. Contract de vanzare cumparare aut. nr.368, din 02/03/2022 emis de BIN Paun Picu;		
B4	Intabulare, drept de PROPRIETATEcu titlu de cumparare, bun comun, dobandit prin Conventie, cota actuala 1/1, cota initiala 1/1	A1
	1) **MĂNICA CRISTINEL** 2) **MĂNICA VALI**	

C. Partea III. SARCINI .

Inscrieri privind dezmembramintele dreptului de proprietate, drepturi reale de garanţie şi sarcini	Referinţe
NU SUNT	

Neutilizabil în circuitul civil

Anexa Nr. 1 La Partea I

Teren

Nr cadastral	Suprafaţa (mp)*	Observaţii / Referinţe
20296	Din acte: 3.600 Masurata: 3.575	

* Suprafaţa este determinată in planul de proiecţie Stereo 70.

DETALII LINIARE IMOBIL

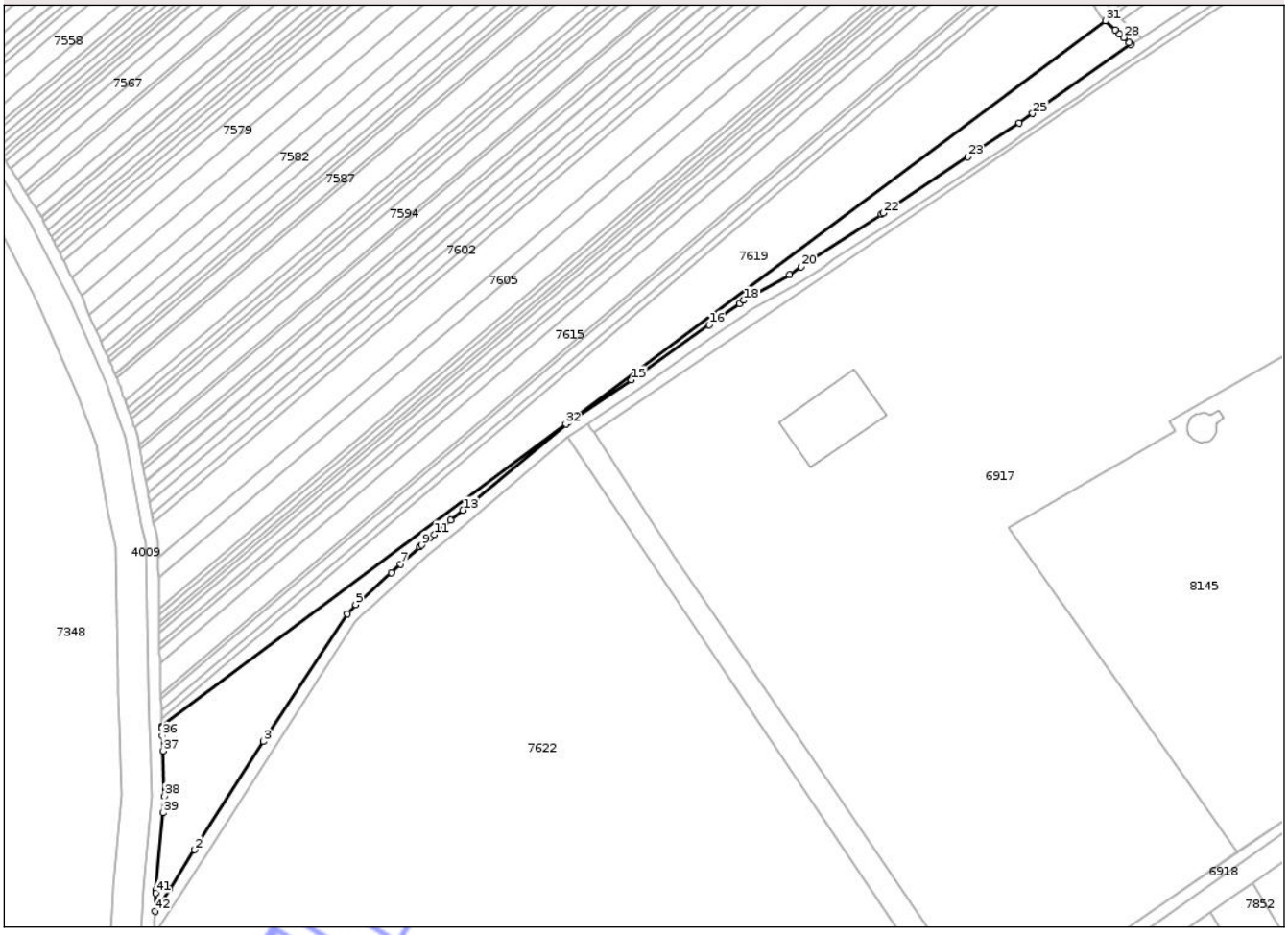

Date referitoare la teren

Crt	Categorie folosinţă	Intra vilan	Suprafaţa (mp)	Tarla	Parcelă	Nr. topo	Observaţii / Referinţe
1	arabil	NU	3.575	58	-	-	

Lungime Segmente

1) Valorile lungimilor segmentelor sunt obţinute din proiecţie în plan.

Punct început	X / Y	Punct sfârşit	X / Y	Lungime segment
1	481.318,952 258.261,904	2	481.327,155 258.274,708	15.206
4	481.377,542 258.352,389	5	481.380,331 258.355,445	4.138
7	481.395,122 258.368,824	8	481.401,365 258.374,472	8.418
10	481.404,916 258.377,477	11	481.406,167 258.378,535	1.638
13	481.415,668 258.386,574	14	481.450,449 258.415,537	45.261

Punct început	X / Y	Punct sfârşit	X / Y	Lungime segment
2	481.327,155 258.274,708	3	481.349,971 258.310,325	42.298
5	481.380,331 258.355,445	6	481.392,016 258.366,015	15.756
8	481.401,365 258.374,472	9	481.402,043 258.375,046	0.889
11	481.406,167 258.378,535	12	481.411,702 258.383,219	7.251
14	481.450,449 258.415,537	15	481.471,136 258.429,468	24.94

Punct început	X / Y	Punct sfârşit	X / Y	Lungime segment
3	481.349,971 258.310,325	4	481.377,542 258.352,389	50.294
6	481.392,016 258.366,015	7	481.395,122 258.368,824	4.188
9	481.402,043 258.375,046	10	481.404,916 258.377,477	3.763
12	481.411,702 258.383,219	13	481.415,668 258.386,574	5.195
15	481.471,136 258.429,468	16	481.496,778 258.447,635	31.426

Document care conţine date cu caracter personal, protejat de prevederile Regulamentului (UE) nr. 679/2016 şi Legii 190/2018

Punct început	X / Y	Punct sfârşit	X / Y	Lungime segment
16	481.496,778 258.447,635	17	481.506,753 258.454,703	12.226
19	481.523,25 258.464,256	20	481.527,07 258.466,757	4.566
22	481.554,126 258.484,471	23	481.582,083 258.502,999	33.539
25	481.603,356 258.517,253	26	481.635,869 258.539,948	39.65
28	481.633,368 258.542,274	29	481.632,065 258.543,486	1.779
31	481.627,378 258.547,845	32	481.449,546 258.414,929	222.015
34	481.316,457 258.314,976	35	481.316,463 258.314,808	0.168
37	481.316,753 258.307,266	38	481.317,327 258.292,338	14.939
40	481.314,541 258.261,421	41	481.314,49 258.260,5	0.922

Punct început	X / Y	Punct sfârşit	X / Y	Lungime segment
17	481.506,753 258.454,703	18	481.508,227 258.455,746	1.806
20	481.527,07 258.466,757	21	481.553,504 258.484,064	31.596
23	481.582,083 258.502,999	24	481.598,95 258.514,177	20.235
26	481.635,869 258.539,948	27	481.635,162 258.540,605	0.965
29	481.632,065 258.543,486	30	481.630,601 258.544,847	2.0
32	481.449,546 258.414,929	33	481.316,439 258.315,442	166.179
35	481.316,463 258.314,808	36	481.316,561 258.312,252	2.558
38	481.317,327 258.292,338	39	481.316,832 258.286,846	5.514
41	481.314,49 258.260,5	42	481.314,156 258.254,418	6.092

Punct început	X / Y	Punct sfârşit	X / Y	Lungime segment
18	481.508,227 258.455,746	19	481.523,25 258.464,256	17.266
21	481.553,504 258.484,064	22	481.554,126 258.484,471	0.744
24	481.598,95 258.514,177	25	481.603,356 258.517,253	5.373
27	481.635,162 258.540,605	28	481.633,368 258.542,274	2.451
30	481.630,601 258.544,847	31	481.627,378 258.547,845	4.401
33	481.316,439 258.315,442	34	481.316,457 258.314,976	0.466
36	481.316,561 258.312,252	37	481.316,753 258.307,266	4.99
39	481.316,832 258.286,846	40	481.314,541 258.261,421	25.528
42	481.314,156 258.254,418	1	481.318,952 258.261,904	8.891

**** Lungimile segmentelor sunt determinate în planul de proiecţie Stereo 70 şi sunt rotunjite la 1 milimetru.**
***** Distanţa dintre puncte este formată din segmente cumulate ce sunt mai mici decât valoarea 1 milimetru.**

Neutilizabil in circuitul civil

DATE DESPRE IMOBILUL NR. 7607

Oficiul de Cadastru şi Publicitate Imobiliară TELEORMAN
Biroul de Cadastru şi Publicitate Imobiliară Alexandria

A. Partea I. Descrierea imobilului

TEREN Extravilan

Adresa: Jud. Teleorman

Nr. Crt	Nr cadastral Nr. topografic	Suprafaţa* (mp)	Observaţii / Referinţe
A1		2.955	Sector cadastral:17 Teren neimprejmuit;

B. Partea II. Proprietari şi acte

Inscrieri privitoare la dreptul de proprietate şi alte drepturi reale		Referinţe
/		
Act Administrativ nr. 4200327, din 30/11/1995 emis de CJSDPT Teleorman;		
B1	Intabulare, drept de PROPRIETATE, dobandit prin Reconstituire, cota actuala 1/1, cota initiala 1/1	A1
	1) **PURCEA MARIA**, Lipsa CNP 2) **ROBITU IOANA**, Lipsa CNP 3) **PURCEA FLOAREA**, Lipsa CNP 4) **VLADU OPRIŢA**, Lipsa CNP	

C. Partea III. SARCINI .

Inscrieri privind dezmembramintele dreptului de proprietate, drepturi reale de garanţie şi sarcini	Referinţe
NU SUNT	

Neutilizabil în circuitul civil

Anexa Nr. 1 La Partea I

Teren

Nr cadastral	Suprafaţa (mp)*	Observaţii / Referinţe
	2.955	

* Suprafaţa este determinată in planul de proiecţie Stereo 70.

DETALII LINIARE IMOBIL

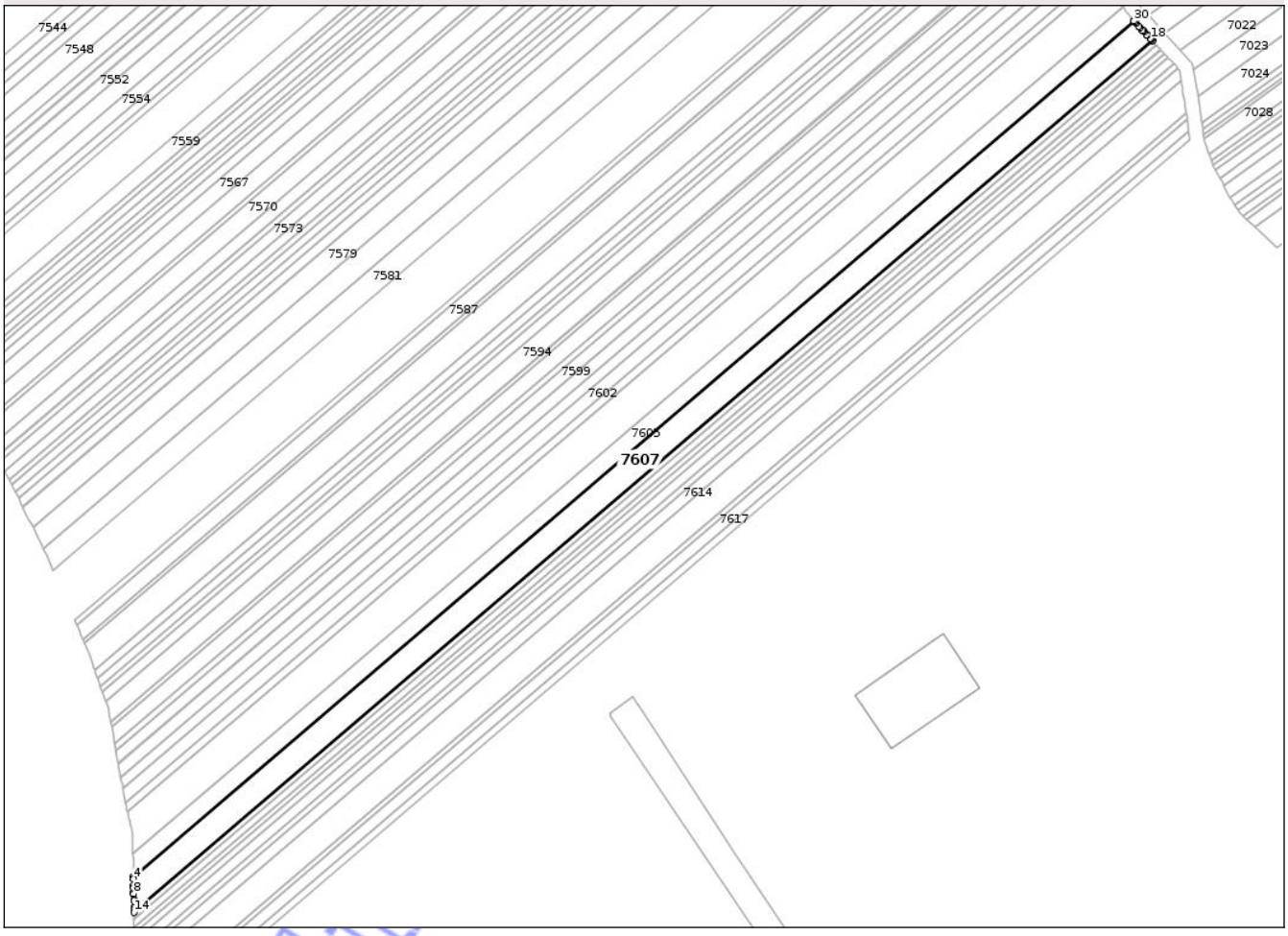

Date referitoare la teren

Crt	Categorie folosinţă	Intra vilan	Suprafaţa (mp)	Tarla	Parcelă	Nr. topo	Observaţii / Referinţe
1	arabil	NU	2.955	58	281	-	

Lungime Segmente

1) Valorile lungimilor segmentelor sunt obţinute din proiecţie în plan.

Punct început	X / Y	Punct sfârşit	X / Y	Lungime segment (** (m)
1	481.598,713 258.606,399	2	481.315,377 258.364,37	372.636
3	481.315,379 258.364,22	4	481.315,387 258.363,68	0.54
5	481.315,415 258.361,685	6	481.315,424 258.361,067	0.617
7	481.315,445 258.359,652	8	481.315,448 258.359,386	0.266
9	481.315,472 258.357,755	10	481.315,477 258.357,416	0.339

Punct început	X / Y	Punct sfârşit	X / Y	Lungime segment (** (m)
2	481.315,377 258.364,37	3	481.315,379 258.364,22	0.151
4	481.315,387 258.363,68	5	481.315,415 258.361,685	1.995
6	481.315,424 258.361,067	7	481.315,445 258.359,652	1.416
8	481.315,448 258.359,386	9	481.315,472 258.357,755	1.631
10	481.315,477 258.357,416	11	481.315,504 258.355,564	1.852

Document care conţine date cu caracter personal, protejat de prevederile Regulamentului (UE) nr. 679/2016 şi Legii 190/2018

Punct început	X / Y	Punct sfârşit	X / Y	Lungime segment (** (m)
11	481.315,504 258.355,564	12	481.315,507 258.355,354	0.21
13	481.315,514 258.354,819	14	481.315,524 258.354,163	0.656
15	481.604,079 258.600,649	16	481.603,733 258.601,02	0.507
17	481.603,487 258.601,284	18	481.603,452 258.601,321	0.051
19	481.602,481 258.602,362	20	481.602,381 258.602,468	0.146
21	481.602,368 258.602,483	22	481.601,692 258.603,207	0.991
23	481.601,333 258.603,592	24	481.601,267 258.603,663	0.096
25	481.601,248 258.603,683	26	481.600,449 258.604,54	1.172
27	481.600,124 258.604,887	28	481.599,441 258.605,62	1.002
29	481.599,075 258.606,011	30	481.598,791 258.606,315	0.416

Punct început	X / Y	Punct sfârşit	X / Y	Lungime segment (** (m)
12	481.315,507 258.355,354	13	481.315,514 258.354,819	0.535
14	481.315,524 258.354,163	15	481.604,079 258.600,649	379.499
16	481.603,733 258.601,02	17	481.603,487 258.601,284	0.361
18	481.603,452 258.601,321	19	481.602,481 258.602,362	1.423
20	481.602,381 258.602,468	21	481.602,368 258.602,483	0.02
22	481.601,692 258.603,207	23	481.601,333 258.603,592	0.526
24	481.601,267 258.603,663	25	481.601,248 258.603,683	0.028
26	481.600,449 258.604,54	27	481.600,124 258.604,887	0.476
28	481.599,441 258.605,62	29	481.599,075 258.606,011	0.535
30	481.598,791 258.606,315	1	481.598,713 258.606,399	0.115

**** Lungimile segmentelor sunt determinate în planul de proiecţie Stereo 70 şi sunt rotunjite la 1 milimetru.**
***** Distanţa dintre puncte este formată din segmente cumulate ce sunt mai mici decât valoarea 1 milimetru.**

Neutilizabil în circuitul civil

DATE DESPRE IMOBILUL NR. 7610

Oficiul de Cadastru şi Publicitate Imobiliară TELEORMAN
Biroul de Cadastru şi Publicitate Imobiliară Alexandria

A. Partea I. Descrierea imobilului

TEREN Extravilan

Adresa: Jud. Teleorman

Nr. Crt	Nr cadastral Nr. topografic	Suprafaţa* (mp)	Observaţii / Referinţe
A1		571	Sector cadastral:17 Teren neimprejmuit;

B. Partea II. Proprietari şi acte

Inscrieri privitoare la dreptul de proprietate şi alte drepturi reale		Referinţe
/		
Act Administrativ nr. 4200770, din 17/06/2002 emis de CJSDPT Teleorman;		
B1	Intabulare, drept de PROPRIETATE, dobandit prin Reconstituire, cota actuala 1/1, cota initiala 1/1	A1
	1) **NEDELEA GICA**, Lipsa CNP	

C. Partea III. SARCINI .

Inscrieri privind dezmembramintele dreptului de proprietate, drepturi reale de garanţie şi sarcini	Referinţe
NU SUNT	

Neutilizabil în circuitul civil

Anexa Nr. 1 La Partea I

Teren

Nr cadastral	Suprafaţa (mp)*	Observaţii / Referinţe
	571	

* Suprafaţa este determinată in planul de proiecţie Stereo 70.

DETALII LINIARE IMOBIL

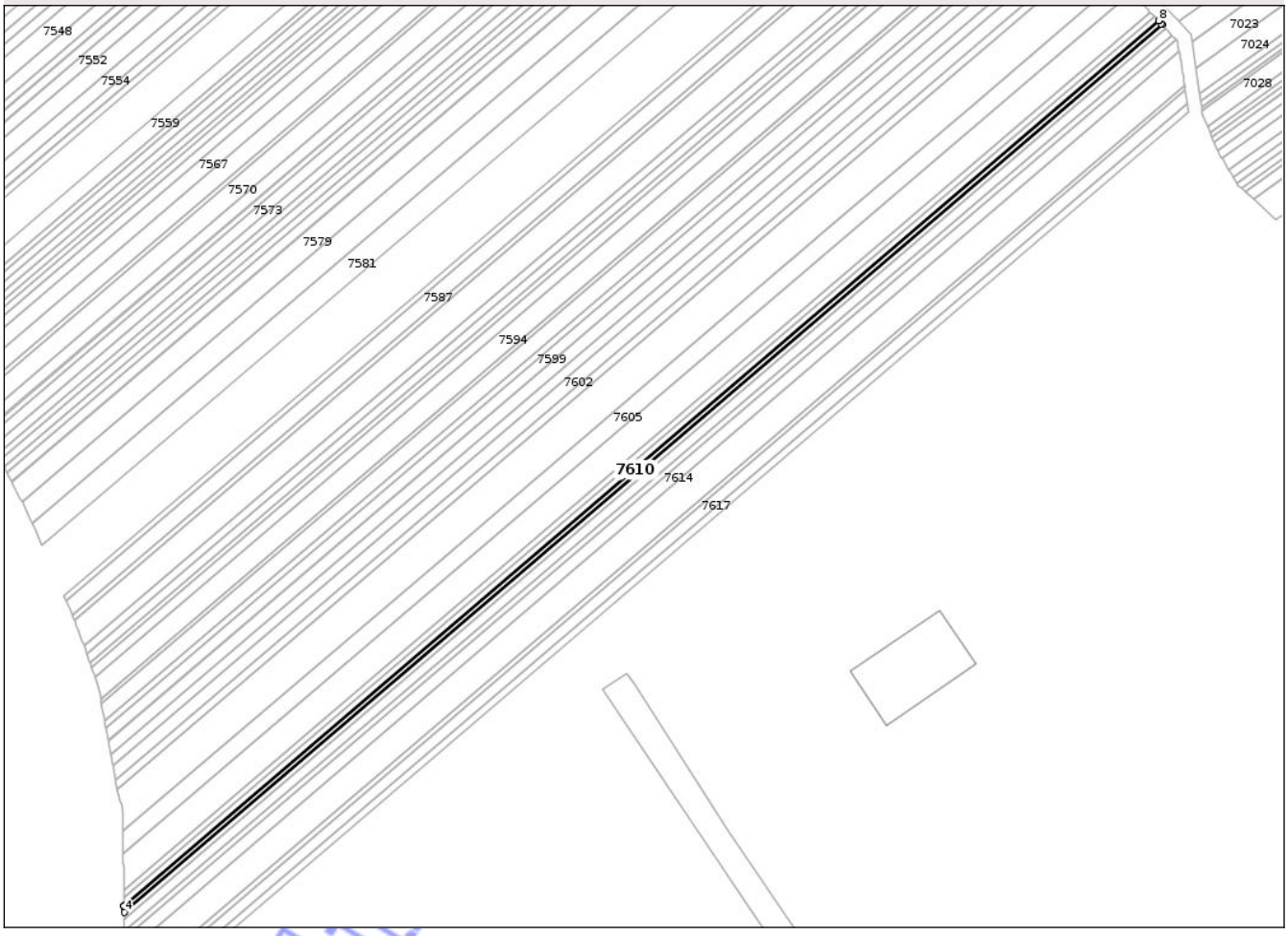

Date referitoare la teren

Crt	Categorie folosinţă	Intra vilan	Suprafaţa (mp)	Tarla	Parcelă	Nr. topo	Observaţii / Referinţe
1	arabil	NU	571	58	283	-	

Lungime Segmente
1) Valorile lungimilor segmentelor sunt obţinute din proiecţie în plan.

Punct început	X / Y	Punct sfârşit	X / Y	Lungime segment (** (m)
1	481.315,585 258.349,942	2	481.315,587 258.349,772	0.169
2	481.315,587 258.349,772	3	481.315,606 258.348,434	1.338
3	481.315,606 258.348,434	4	481.315,613 258.348,005	0.429
4	481.315,613 258.348,005	5	481.607,316 258.597,181	383.639
5	481.607,316 258.597,181	6	481.607,084 258.597,429	0.34

Document care conţine date cu caracter personal, protejat de prevederile Regulamentului (UE) nr. 679/2016 şi Legii 190/2018

Punct început	X / Y	Punct sfârşit	X / Y	Lungime segment (** (m)
6	481.607,084 258.597,429	7	481.606,386 258.598,177	1.023
7	481.606,386 258.598,177	8	481.606,298 258.598,271	0.129
8	481.606,298 258.598,271	1	481.315,585 258.349,942	382.337

** Lungimile segmentelor sunt determinate în planul de proiecţie Stereo 70 şi sunt rotunjite la 1 milimetru.
*** Distanţa dintre puncte este formată din segmente cumulate ce sunt mai mici decât valoarea 1 milimetru.

Neutilizabil in circuitul civil

DATE DESPRE IMOBILUL NR. 7613

Oficiul de Cadastru şi Publicitate Imobiliară TELEORMAN
Biroul de Cadastru şi Publicitate Imobiliară Alexandria

A. Partea I. Descrierea imobilului

TEREN Extravilan

Adresa: Jud. Teleorman

Nr. Crt	Nr cadastral Nr. topografic	Suprafaţa* (mp)	Observaţii / Referinţe
A1		635	Sector cadastral:17 Teren neimprejmuit;

B. Partea II. Proprietari şi acte

Inscrieri privitoare la dreptul de proprietate şi alte drepturi reale		Referinţe
/		
Act Notarial nr. 96, din 27/03/2023 emis de NP RADU MARIAN;		
B1	Intabulare, drept de PROPRIETATE, dobandit prin Succesiune, cota actuala 1/1, cota initiala 1/1	A1
	1) **CUCU PETRISOR**	

C. Partea III. SARCINI .

Inscrieri privind dezmembramintele dreptului de proprietate, drepturi reale de garanţie şi sarcini	Referinţe
NU SUNT	

Neutilizabil în circuitul civil

Anexa Nr. 1 La Partea I

Teren

Nr cadastral	Suprafaţa (mp)*	Observaţii / Referinţe
	635	

* Suprafaţa este determinată in planul de proiecţie Stereo 70.

DETALII LINIARE IMOBIL

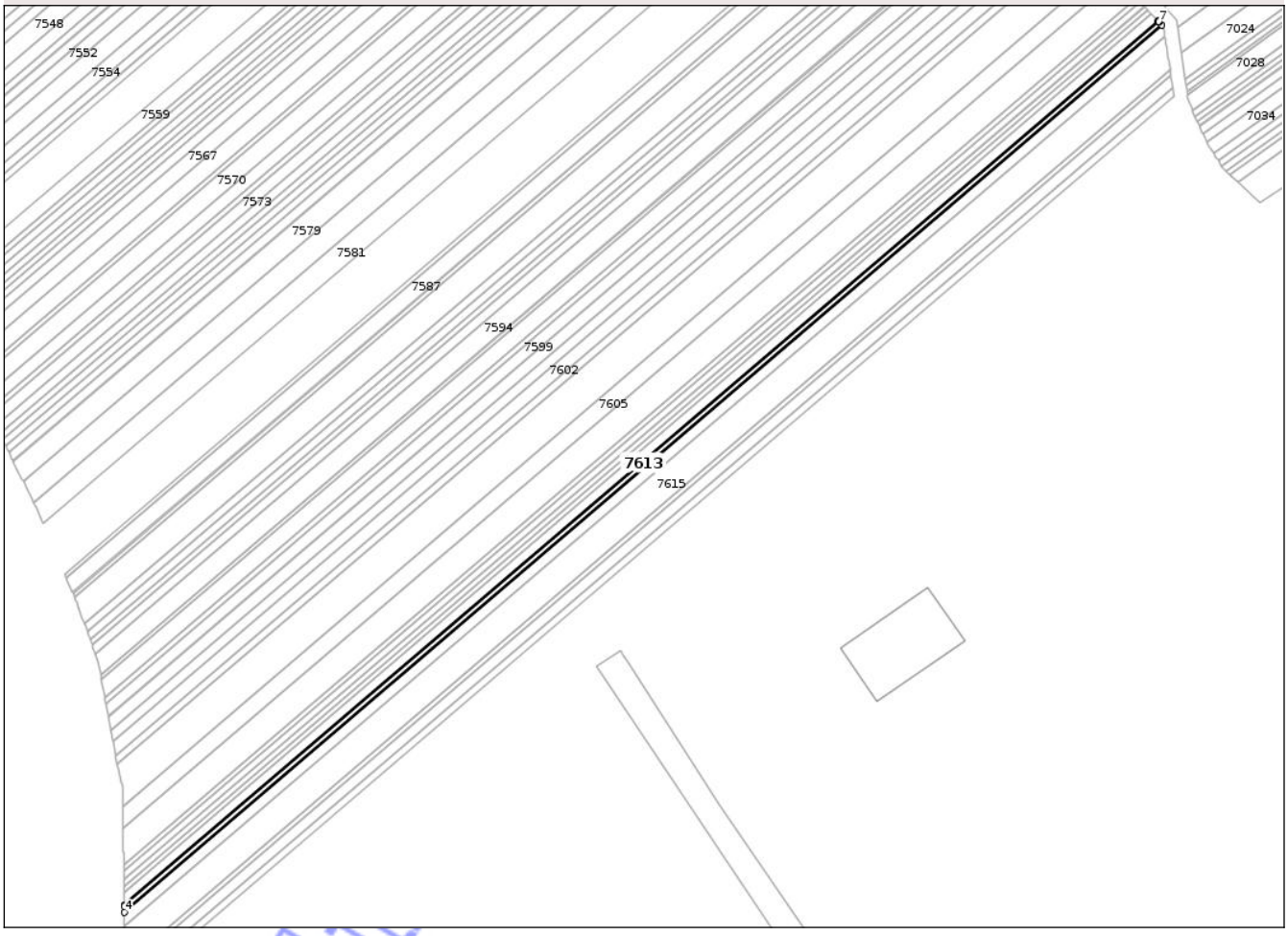

Date referitoare la teren

Crt	Categorie folosinţă	Intra vilan	Suprafaţa (mp)	Tarla	Parcelă	Nr. topo	Observaţii / Referinţe
1	arabil	NU	635	58	289	-	

Lungime Segmente
1) Valorile lungimilor segmentelor sunt obţinute din proiecţie în plan.

Punct început	X / Y	Punct sfârşit	X / Y	Lungime segment (** (m)
1	481.610,15 258.594,143	2	481.315,69 258.342,613	387.265
2	481.315,69 258.342,613	3	481.315,695 258.342,296	0.317
3	481.315,695 258.342,296	4	481.315,721 258.340,486	1.81
4	481.315,721 258.340,486	5	481.611,268 258.592,945	388.695
5	481.611,268 258.592,945	6	481.610,469 258.593,802	1.171

Document care conţine date cu caracter personal, protejat de prevederile Regulamentului (UE) nr. 679/2016 şi Legii 190/2018

Punct început	X / Y	Punct sfârşit	X / Y	Lungime segment (** (m)
6	481.610,469 258.593,802	7	481.610,409 258.593,866	0.087
7	481.610,409 258.593,866	1	481.610,15 258.594,143	0.38

**** Lungimile segmentelor sunt determinate în planul de proiecţie Stereo 70 şi sunt rotunjite la 1 milimetru.**
***** Distanţa dintre puncte este formată din segmente cumulate ce sunt mai mici decât valoarea 1 milimetru.**

Neutilizabil in circuitul civil

DATE DESPRE IMOBILUL NR. 7616

Oficiul de Cadastru şi Publicitate Imobiliară TELEORMAN
Biroul de Cadastru şi Publicitate Imobiliară Alexandria

A. Partea I. Descrierea imobilului

TEREN Extravilan

Adresa: Jud. Teleorman, Tarla 58, Parcela 301

Nr. Crt	Nr cadastral Nr. topografic	Suprafaţa* (mp)	Observaţii / Referinţe
A1	20336	535	Sector cadastral:17 Teren neimprejmuit;

B. Partea II. Proprietari şi acte

Inscrieri privitoare la dreptul de proprietate şi alte drepturi reale		Referinţe
64697 / 24/09/2018		
Act Notarial nr. Contract de vânzare aut. nr. 1877, din 20/09/2018 emis de BIN Radu Marian;		
B2	Intabulare, drept de PROPRIETATE, cu titlul de cumpărare, dobandit prin Conventie, cota actuala 1/1, cota initiala 1/1	A1
	1) **AGRO INVEST SRL**, CIF:13272619	

C. Partea III. SARCINI .

Inscrieri privind dezmembramintele dreptului de proprietate, drepturi reale de garanţie şi sarcini	Referinţe
NU SUNT	

Neutilizabil în circuitul civil

Anexa Nr. 1 La Partea I

Teren

Nr cadastral	Suprafaţa (mp)*	Observaţii / Referinţe
20336	535	

* Suprafaţa este determinată in planul de proiecţie Stereo 70.

DETALII LINIARE IMOBIL

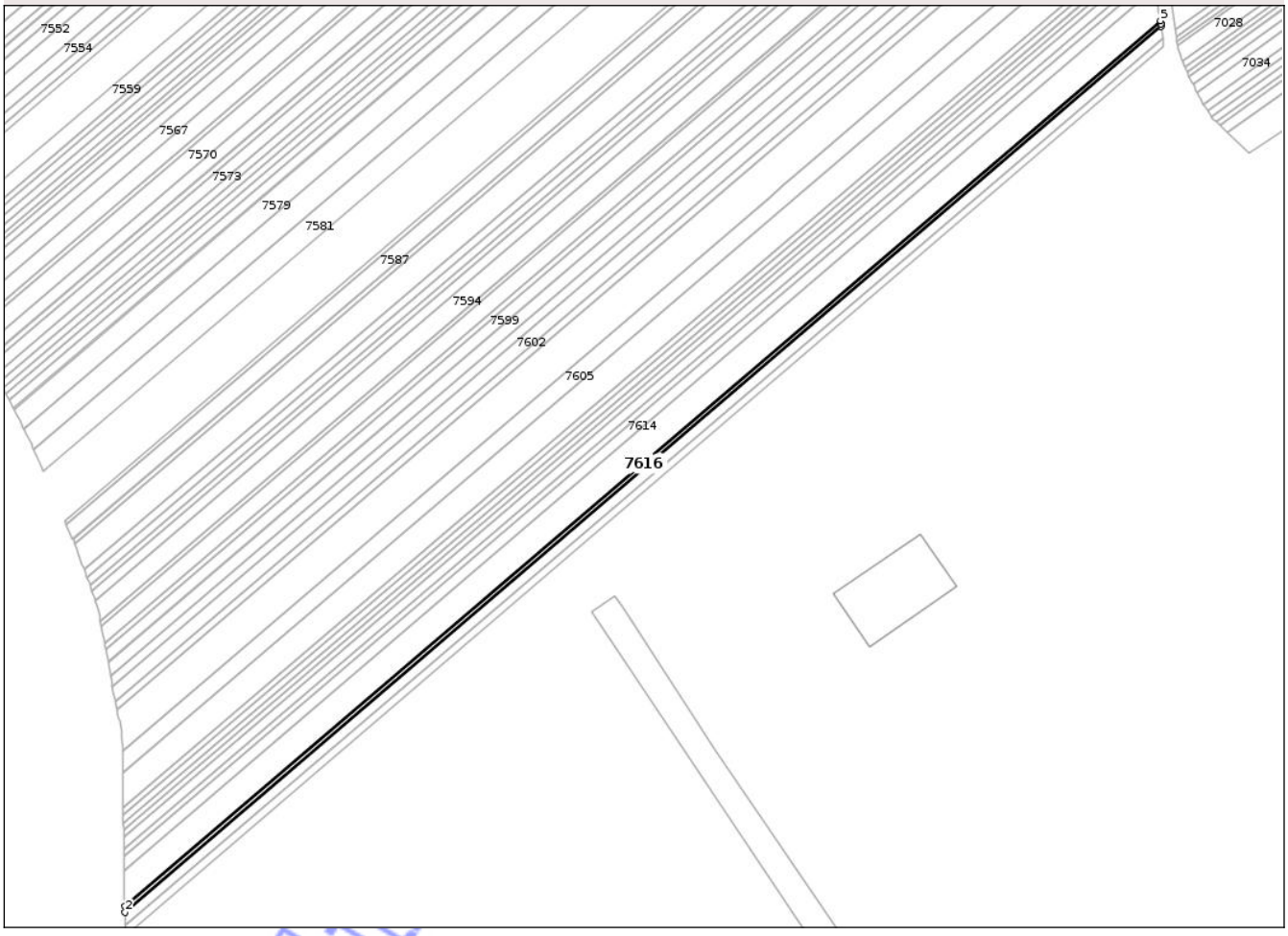

Date referitoare la teren

Crt	Categorie folosinţă	Intra vilan	Suprafaţa (mp)	Tarla	Parcelă	Nr. topo	Observaţii / Referinţe
1	arabil	NU	535	58	301	-	

Lungime Segmente
1) Valorile lungimilor segmentelor sunt obţinute din proiecţie în plan.

Punct început	X / Y	Punct sfârşit	X / Y	Lungime segment (** (m)
1	481.316,031 258.326,046	2	481.316,098 258.324,306	1.741
2	481.316,098 258.324,306	3	481.613,876 258.578,671	391.629
3	481.613,876 258.578,671	4	481.613,797 258.579,308	0.642
4	481.613,797 258.579,308	5	481.613,644 258.580,27	0.973
5	481.613,644 258.580,27	1	481.316,031 258.326,046	391.412

Document care conţine date cu caracter personal, protejat de prevederile Regulamentului (UE) nr. 679/2016 şi Legii 190/2018

**** Lungimile segmentelor sunt determinate în planul de proiecţie Stereo 70 şi sunt rotunjite la 1 milimetru.**
***** Distanţa dintre puncte este formată din segmente cumulate ce sunt mai mici decât valoarea 1 milimetru.**

Neutilizabil in circuitul civil

DATE DESPRE IMOBILUL NR. 7619

Oficiul de Cadastru şi Publicitate Imobiliară TELEORMAN
Biroul de Cadastru şi Publicitate Imobiliară Alexandria

A. Partea I. Descrierea imobilului

TEREN Extravilan

Adresa: Jud. Teleorman

Nr. Crt	Nr cadastral Nr. topografic	Suprafaţa* (mp)	Observaţii / Referinţe
A1		5.700	Sector cadastral:17 Teren neimprejmuit;

B. Partea II. Proprietari şi acte

Inscrieri privitoare la dreptul de proprietate şi alte drepturi reale		Referinţe
/		
Act Notarial nr. 90, din 18/01/2022 emis de NP PAUN PICU;		
B1	Intabulare, drept de PROPRIETATE, dobandit prin Conventie, cota actuala 1/1, cota initiala 1/1	A1
	1) **ROBITU SORINEL-MARINEL**	

C. Partea III. SARCINI .

Inscrieri privind dezmembramintele dreptului de proprietate, drepturi reale de garanţie şi sarcini	Referinţe
NU SUNT	

Neutilizabil în circuitul civil

Anexa Nr. 1 La Partea I

Teren

Nr cadastral	Suprafaţa (mp)*	Observaţii / Referinţe
	5.700	

* Suprafaţa este determinată in planul de proiecţie Stereo 70.

DETALII LINIARE IMOBIL

Date referitoare la teren

Crt	Categorie folosinţă	Intra vilan	Suprafaţa (mp)	Tarla	Parcelă	Nr. topo	Observaţii / Referinţe
1	arabil	NU	5.700	58	368	-	

Lungime Segmente

1) Valorile lungimilor segmentelor sunt obţinute din proiecţie în plan.

Punct început	X / Y	Punct sfârşit	X / Y	Lungime segment (** (m)
1	481.449,546 258.414,929	2	481.627,378 258.547,845	222.015
3	481.627,284 258.547,932	4	481.626,641 258.548,53	0.879
5	481.626,338 258.548,812	6	481.625,623 258.549,477	0.976
7	481.621,975 258.555,33	8	481.621,936 258.555,394	0.075
9	481.621,229 258.556,527	10	481.621,204 258.556,589	0.067

Punct început	X / Y	Punct sfârşit	X / Y	Lungime segment (** (m)
2	481.627,378 258.547,845	3	481.627,284 258.547,932	0.128
4	481.626,641 258.548,53	5	481.626,338 258.548,812	0.414
6	481.625,623 258.549,477	7	481.621,975 258.555,33	6.897
8	481.621,936 258.555,394	9	481.621,229 258.556,527	1.335
10	481.621,204 258.556,589	11	481.620,832 258.557,505	0.989

Document care conţine date cu caracter personal, protejat de prevederile Regulamentului (UE) nr. 679/2016 şi Legii 190/2018

Punct început	X / Y	Punct sfârşit	X / Y	Lungime segment (** (m)
11	481.620,832 258.557,505	12	481.620,462 258.558,222	0.807
13	481.619,074 258.560,915	14	481.618,912 258.561,229	0.353
15	481.618,203 258.562,605	16	481.618,163 258.562,683	0.088
17	481.618,121 258.562,765	18	481.617,664 258.563,652	0.998
19	481.617,043 258.565,313	20	481.616,456 258.566,889	1.682
21	481.616,423 258.566,976	22	481.615,895 258.568,391	1.51
23	481.615,242 258.570,141	24	481.614,77 258.571,407	1.352
25	481.614,734 258.571,697	26	481.614,639 258.572,47	0.778
27	481.614,61 258.572,702	28	481.316,343 258.317,919	392.272
29	481.316,353 258.317,67	30	481.316,355 258.317,618	0.052
31	481.316,439 258.315,442	1	481.449,546 258.414,929	166.179

Punct început	X / Y	Punct sfârşit	X / Y	Lungime segment (** (m)
12	481.620,462 258.558,222	13	481.619,074 258.560,915	3.029
14	481.618,912 258.561,229	15	481.618,203 258.562,605	1.547
16	481.618,163 258.562,683	17	481.618,121 258.562,765	0.092
18	481.617,664 258.563,652	19	481.617,043 258.565,313	1.774
20	481.616,456 258.566,889	21	481.616,423 258.566,976	0.093
22	481.615,895 258.568,391	23	481.615,242 258.570,141	1.868
24	481.614,77 258.571,407	25	481.614,734 258.571,697	0.292
26	481.614,639 258.572,47	27	481.614,61 258.572,702	0.234
28	481.316,343 258.317,919	29	481.316,353 258.317,67	0.249
30	481.316,355 258.317,618	31	481.316,439 258.315,442	2.178

**** Lungimile segmentelor sunt determinate în planul de proiecţie Stereo 70 şi sunt rotunjite la 1 milimetru.**
***** Distanţa dintre puncte este formată din segmente cumulate ce sunt mai mici decât valoarea 1 milimetru.**

Neutilizabil în circuitul civil

DATE DESPRE IMOBILUL NR. 7343

Oficiul de Cadastru şi Publicitate Imobiliară TELEORMAN
Biroul de Cadastru şi Publicitate Imobiliară Alexandria

A. Partea I. Descrierea imobilului

TEREN Extravilan

Adresa: Jud. Teleorman, T58 P345

Nr. Crt	Nr cadastral Nr. topografic	Suprafaţa* (mp)	Observaţii / Referinţe
A1	20249	3.664	Sector cadastral:17 Teren neimprejmuit;

B. Partea II. Proprietari şi acte

Inscrieri privitoare la dreptul de proprietate şi alte drepturi reale		Referinţe
17543 / 17/03/2022		
Act Notarial nr. Contract de garantie reala imobiliara aut nr.557, din 16/03/2022 emis de NP Diaconescu Remus Stefan (act notarial nr Act aditional aut nr.553 la Contractul de vanzare cu plata pretului si rezerva proprietatii aut.nr.2867/2021 din 16.03.2022, emis de NP Diaconescu Remus Stefan;act administrativ nr DOSAR NR.150128 din 21.12.2021, emis de Arhiva BCPI Alexandria -Contractul de vanzare cu plata pretului si rezerva proprietatii aut.nr.2867/2021-emis de NP Diaconescu Remus Stefan);		
B3	Intabulare, drept de PROPRIETATEcu titlu de cumparare, dobandit prin Conventie, cota actuala 1/1, cota initiala 1/1	A1
	1) **SADY COM SRL**, CIF:6319670	
B5	Se noteaza interdictiile de instrainare,grevare,inchiriere,dezmembrare, alipire,construire, demolare, restructurare si amenajare	A1
	1) **CEC BANK S.A.**, CIF:361897	

C. Partea III. SARCINI

Inscrieri privind dezmembramintele dreptului de proprietate, drepturi reale de garanţie şi sarcini		Referinţe
17543 / 17/03/2022		
Act Notarial nr. Contract de garantie reala imobiliara aut nr.557, din 16/03/2022 emis de NP Diaconescu Remus Stefan (act notarial nr Act aditional aut nr.553 la Contractul de vanzare cu plata pretului si rezerva proprietatii aut.nr.2867/2021 din 16.03.2022, emis de NP Diaconescu Remus Stefan;act administrativ nr DOSAR NR.150128 din 21.12.2021, emis de Arhiva BCPI Alexandria -Contractul de vanzare cu plata pretului si rezerva proprietatii aut.nr.2867/2021-emis de NP Diaconescu Remus Stefan);		
C2	Intabulare, drept de IPOTECA, Valoare:630000 LEIsi celelalte obligatii de plata aferente creditului	A1
	1) **CEC BANK S.A.**, CIF:361897	

Neutilizabil în circuitul civil

Anexa Nr. 1 La Partea I

Teren

Nr cadastral	Suprafaţa (mp)*	Observaţii / Referinţe
20249	3.664	

* Suprafaţa este determinată in planul de proiecţie Stereo 70.

DETALII LINIARE IMOBIL

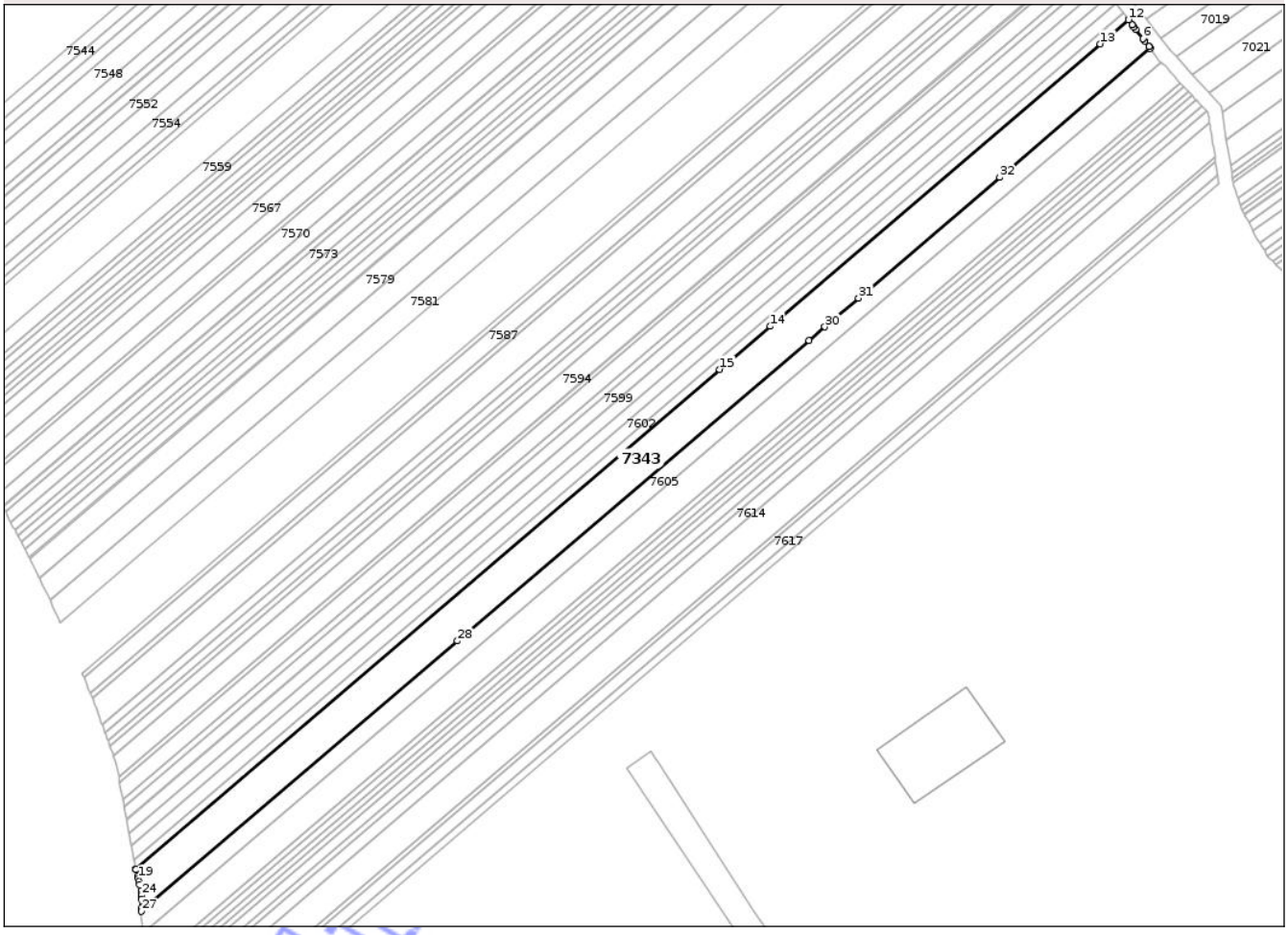

Date referitoare la teren

Crt	Categorie folosinţă	Intra vilan	Suprafaţa (mp)	Tarla	Parcelă	Nr. topo	Observaţii / Referinţe
1	arabil	NU	3.664	58	345	-	

Lungime Segmente

1) Valorile lungimilor segmentelor sunt obţinute din proiecţie în plan.

Punct început	X / Y	Punct sfârşit	X / Y	Lungime segment (** (m)
1	481.595,676 258.610,237	2	481.595,279 258.610,76	0.657
3	481.595,274 258.610,766	4	481.594,12 258.612,285	1.908
5	481.593,626 258.612,933	6	481.593,606 258.612,959	0.032
7	481.591,614 258.615,58	8	481.591,109 258.616,243	0.833
9	481.590,68 258.616,807	10	481.590,651 258.616,846	0.048

Punct început	X / Y	Punct sfârşit	X / Y	Lungime segment (** (m)
2	481.595,279 258.610,76	3	481.595,274 258.610,766	0.007
4	481.594,12 258.612,285	5	481.593,626 258.612,933	0.815
6	481.593,606 258.612,959	7	481.591,614 258.615,58	3.292
8	481.591,109 258.616,243	9	481.590,68 258.616,807	0.709
10	481.590,651 258.616,846	11	481.589,671 258.618,134	1.618

Document care conţine date cu caracter personal, protejat de prevederile Regulamentului (UE) nr. 679/2016 şi Legii 190/2018

Punct început	X / Y	Punct sfârşit	X / Y	Lungime segment (** (m)
11	481.589,671 258.618,134	12	481.589,597 258.618,232	0.123
13	481.581,76 258.611,537	14	481.489,984 258.533,141	120.701
15	481.475,981 258.521,179	16	481.313,694 258.382,552	213.435
17	481.313,727 258.382,417	18	481.314,2 258.380,484	1.99
19	481.314,358 258.379,838	20	481.314,58 258.378,933	0.932
21	481.314,761 258.378,193	22	481.315,204 258.376,386	1.861
23	481.315,217 258.375,467	24	481.315,221 258.375,158	0.309
25	481.315,237 258.374,059	26	481.315,273 258.371,584	2.475
27	481.315,285 258.370,724	28	481.403,13 258.445,762	115.531
29	481.500,811 258.529,202	30	481.505,227 258.532,974	5.808
31	481.514,567 258.540,953	32	481.553,836 258.574,496	51.645

Punct început	X / Y	Punct sfârşit	X / Y	Lungime segment (** (m)
12	481.589,597 258.618,232	13	481.581,76 258.611,537	10.307
14	481.489,984 258.533,141	15	481.475,981 258.521,179	18.417
16	481.313,694 258.382,552	17	481.313,727 258.382,417	0.139
18	481.314,2 258.380,484	19	481.314,358 258.379,838	0.666
20	481.314,58 258.378,933	21	481.314,761 258.378,193	0.761
22	481.315,204 258.376,386	23	481.315,217 258.375,467	0.919
24	481.315,221 258.375,158	25	481.315,237 258.374,059	1.099
26	481.315,273 258.371,584	27	481.315,285 258.370,724	0.86
28	481.403,13 258.445,762	29	481.500,811 258.529,202	128.467
30	481.505,227 258.532,974	31	481.514,567 258.540,953	12.284
32	481.553,836 258.574,496	1	481.595,676 258.610,237	55.028

**** Lungimile segmentelor sunt determinate în planul de proiecţie Stereo 70 şi sunt rotunjite la 1 milimetru.**
***** Distanţa dintre puncte este formată din segmente cumulate ce sunt mai mici decât valoarea 1 milimetru.**

Neutilizabil în circuitul civil

DATE DESPRE IMOBILUL NR. 7604

Oficiul de Cadastru şi Publicitate Imobiliară TELEORMAN
Biroul de Cadastru şi Publicitate Imobiliară Alexandria

A. Partea I. Descrierea imobilului

TEREN Extravilan

Adresa: Jud. Teleorman

Nr. Crt	Nr cadastral Nr. topografic	Suprafaţa* (mp)	Observaţii / Referinţe
A1		907	Sector cadastral:15 Teren neimprejmuit;

B. Partea II. Proprietari şi acte

Inscrieri privitoare la dreptul de proprietate şi alte drepturi reale		Referinţe
/		
Act Administrativ nr. 4200419, din 11/01/1996 emis de CJSDPT Teleorman;		
B1	Intabulare, drept de PROPRIETATE, dobandit prin Reconstituire, cota actuala 1/1, cota initiala 1/1	A1
	1) **MOHORA ILIE**, Lipsa CNP	

C. Partea III. SARCINI .

Inscrieri privind dezmembramintele dreptului de proprietate, drepturi reale de garanţie şi sarcini	Referinţe
NU SUNT	

Neutilizabil în circuitul civil

Anexa Nr. 1 La Partea I

Teren

Nr cadastral	Suprafaţa (mp)*	Observaţii / Referinţe
	907	

* Suprafaţa este determinată in planul de proiecţie Stereo 70.

DETALII LINIARE IMOBIL

Date referitoare la teren

Crt	Categorie folosinţă	Intra vilan	Suprafaţa (mp)	Tarla	Parcelă	Nr. topo	Observaţii / Referinţe
1	arabil	NU	907	56B	279	-	In act T58

Lungime Segmente
1) Valorile lungimilor segmentelor sunt obţinute din proiecţie în plan.

Punct început	X / Y	Punct sfârşit	X / Y	Lungime segment (** (m)
1	480.203,436 258.909,554	2	480.201,693 258.911,455	2.578
2	480.201,693 258.911,455	3	479.977,578 258.634,884	355.976
3	479.977,578 258.634,884	4	479.979,707 258.633,46	2.561
4	479.979,707 258.633,46	5	480.032,68 258.698,831	84.139
5	480.032,68 258.698,831	6	480.112,991 258.797,94	127.564

Document care conţine date cu caracter personal, protejat de prevederile Regulamentului (UE) nr. 679/2016 şi Legii 190/2018

Punct început	X / Y	Punct sfârşit	X / Y	Lungime segment (** (m)
6	480.112,991 258.797,94	7	480.114,359 258.799,629	2.173
7	480.114,359 258.799,629	8	480.195,352 258.899,579	128.646
8	480.195,352 258.899,579	1	480.203,436 258.909,554	12.839

**** Lungimile segmentelor sunt determinate în planul de proiecţie Stereo 70 şi sunt rotunjite la 1 milimetru.**
***** Distanţa dintre puncte este formată din segmente cumulate ce sunt mai mici decât valoarea 1 milimetru.**

Neutilizabil in circuitul civil

DATE DESPRE IMOBILUL NR. 6729

Oficiul de Cadastru şi Publicitate Imobiliară TELEORMAN
Biroul de Cadastru şi Publicitate Imobiliară Alexandria

A. Partea I. Descrierea imobilului

TEREN Intravilan

Adresa: Loc. Lunca, Str Dumbravei, Nr. 42, Jud. Teleorman

Nr. Crt	Nr cadastral Nr. topografic	Suprafaţa* (mp)	Observaţii / Referinţe
A1		1.430	Sector cadastral:11 Teren imprejmuit;

Construcţii

Crt	Nr cadastral Nr. topografic	Adresa	Observaţii / Referinţe
A1.1		Loc. Lunca, Str Dumbravei, Nr. 42, Jud. Teleorman	Nr. niveluri:1; S. construita la sol:106 mp; S. construita desfasurata:106 mp;
A1.2		Loc. Lunca, Str Dumbravei, Nr. 42, Jud. Teleorman	Nr. niveluri:1; S. construita la sol:56 mp; S. construita desfasurata:56 mp;
A1.3		Loc. Lunca, Str Dumbravei, Nr. 42, Jud. Teleorman	Nr. niveluri:1; S. construita la sol:68 mp; S. construita desfasurata:68 mp;
A1.4		Loc. Lunca, Str Dumbravei, Nr. 42, Jud. Teleorman	Nr. niveluri:1; S. construita la sol:19 mp; S. construita desfasurata:19 mp;

B. Partea II. Proprietari şi acte

Inscrieri privitoare la dreptul de proprietate şi alte drepturi reale		Referinţe
/		
Act Administrativ nr. 4599, din 26/08/2024 emis de PRIMARIA COMUNEI LUNCA;		
B1	Inscrierea posesiei, drept de PROPRIETATE, dobandit prin Lege, cota actuala 1/1, cota initiala 1/1	A1
	1) **CAZANARU OPREA** 2) **CAZANARU MARITA**	
Act Normativ nr. 7, din 13/03/1996 emis de PARLAMENTUL ROMANIEI;		
B2	Intabulare, drept de PROPRIETATE, dobandit prin Lege, cota actuala 1/1, cota initiala 1/1	A1.1, A1.2, A1.3, A1.4
	1) **CAZANARU OPREA** 2) **CAZANARU MARITA**	

C. Partea III. SARCINI .

Inscrieri privind dezmembramintele dreptului de proprietate, drepturi reale de garanţie şi sarcini	Referinţe
NU SUNT	

Neautorizat în circuitul civil

Anexa Nr. 1 La Partea I

Teren

Nr cadastral	Suprafaţa (mp)*	Observaţii / Referinţe
	1.430	

* Suprafaţa este determinată in planul de proiecţie Stereo 70.

DETALII LINIARE IMOBIL

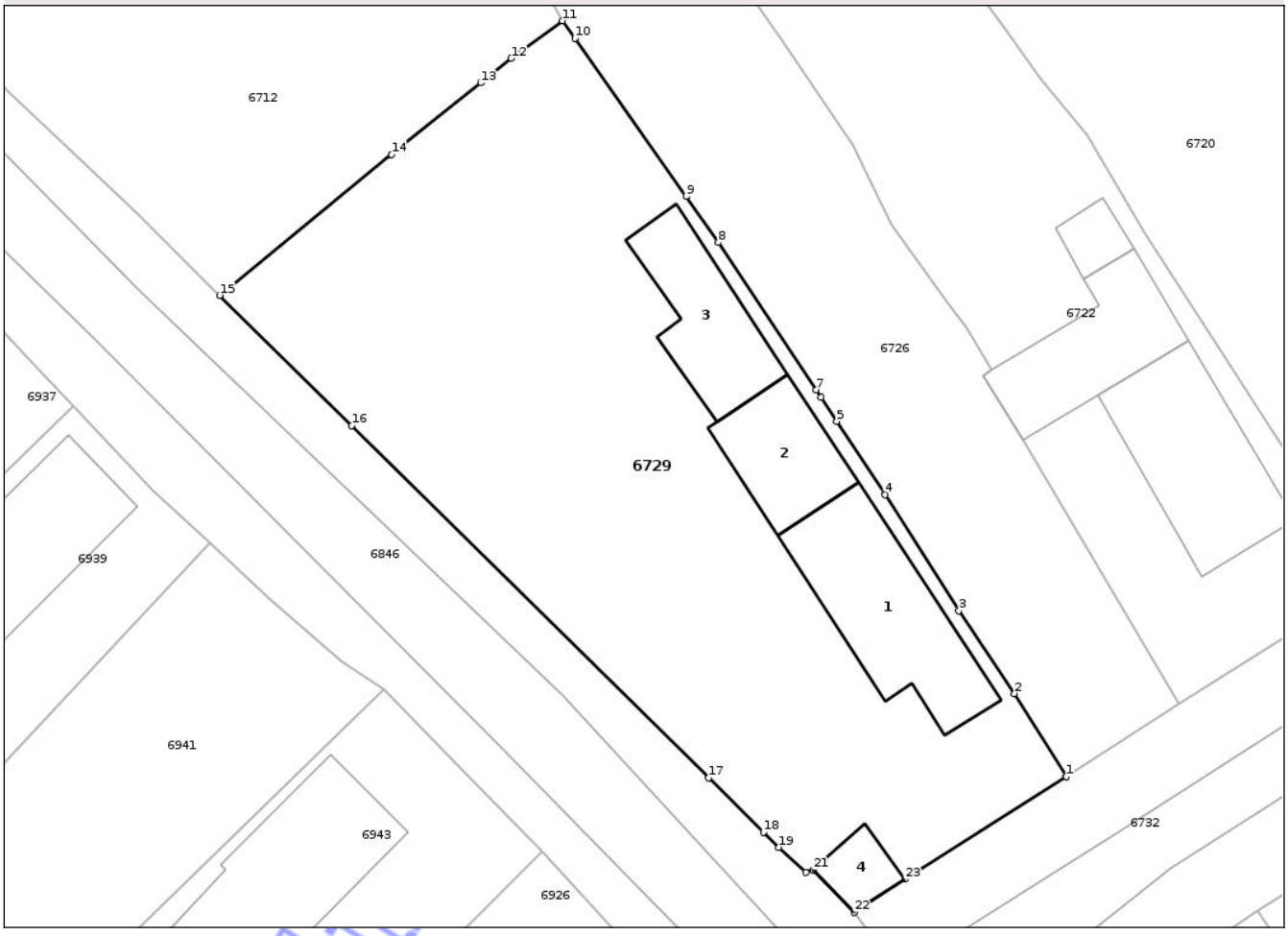

Date referitoare la teren

Crt	Categorie folosinţă	Intra vilan	Suprafaţa (mp)	Tarla	Parcelă	Nr. topo	Observaţii / Referinţe
1	curti constructii	DA	949	17	1397,1398	-	
2	arabil	DA	481	17	1397,1398	-	

Date referitoare la construcţii

Crt	Număr	Destinaţie construcţie	Supraf. (mp)	Situaţie juridică	Observaţii / Referinţe
A1.1		constructii de locuinte	106	Cu acte	Nr. niveluri:1; S. construita la sol:106 mp; S. construita desfasurata:106 mp;
A1.2		constructii de locuinte	56	Cu acte	Nr. niveluri:1; S. construita la sol:56 mp; S. construita desfasurata:56 mp;
A1.3		constructii anexa	68	Cu acte	Nr. niveluri:1; S. construita la sol:68 mp; S. construita desfasurata:68 mp;
A1.4		constructii anexa	19	Cu acte	Nr. niveluri:1; S. construita la sol:19 mp; S. construita desfasurata:19 mp;

Lungime Segmente

1) Valorile lungimilor segmentelor sunt obţinute din proiecţie în plan.

Punct început	X / Y	Punct sfârşit	X / Y	Lungime segment (** (m)

Punct început	X / Y	Punct sfârşit	X / Y	Lungime segment (** (m)

Document care conţine date cu caracter personal, protejat de prevederile Regulamentului (UE) nr. 679/2016 şi Legii 190/2018

Punct început	X / Y	Punct sfârşit	X / Y	Lungime segment (** (m)
1	481.312,234 259.458,523	2	481.308,724 259.464,115	6.602
3	481.304,968 259.469,703	4	481.299,998 259.477,529	9.271
5	481.296,721 259.482,46	6	481.295,656 259.484,07	1.93
7	481.295,326 259.484,569	8	481.288,745 259.494,515	11.926
9	481.286,559 259.497,619	10	481.279,046 259.508,285	13.046
11	481.278,213 259.509,468	12	481.274,756 259.506,934	4.286
13	481.272,699 259.505,286	14	481.266,681 259.500,464	7.711
15	481.255,062 259.490,946	16	481.263,975 259.482,164	12.512
17	481.288,06 259.458,432	18	481.291,776 259.454,771	5.217
19	481.292,808 259.453,754	20	481.294,619 259.452,046	2.489
21	481.295,127 259.452,225	22	481.297,898 259.449,361	3.985
23	481.301,345 259.451,595	1	481.312,234 259.458,523	12.906

Punct început	X / Y	Punct sfârşit	X / Y	Lungime segment (** (m)
2	481.308,724 259.464,115	3	481.304,968 259.469,703	6.733
4	481.299,998 259.477,529	5	481.296,721 259.482,46	5.921
6	481.295,656 259.484,07	7	481.295,326 259.484,569	0.598
8	481.288,745 259.494,515	9	481.286,559 259.497,619	3.796
10	481.279,046 259.508,285	11	481.278,213 259.509,468	1.447
12	481.274,756 259.506,934	13	481.272,699 259.505,286	2.636
14	481.266,681 259.500,464	15	481.255,062 259.490,946	15.02
16	481.263,975 259.482,164	17	481.288,06 259.458,432	33.812
18	481.291,776 259.454,771	19	481.292,808 259.453,754	1.449
20	481.294,619 259.452,046	21	481.295,127 259.452,225	0.539
22	481.297,898 259.449,361	23	481.301,345 259.451,595	4.108

**** Lungimile segmentelor sunt determinate în planul de proiecţie Stereo 70 şi sunt rotunjite la 1 milimetru.**
***** Distanţa dintre puncte este formată din segmente cumulate ce sunt mai mici decât valoarea 1 milimetru.**

Neutilizabil în circuitul civil

DATE DESPRE IMOBILUL NR. 6802

Oficiul de Cadastru şi Publicitate Imobiliară TELEORMAN
Biroul de Cadastru şi Publicitate Imobiliară Alexandria

A. Partea I. Descrierea imobilului

TEREN Intravilan

Adresa: Loc. Lunca, Str Morarului, Nr. 7, Jud. Teleorman

Nr. Crt	Nr cadastral Nr. topografic	Suprafaţa* (mp)	Observaţii / Referinţe
A1		Din acte: 2.225 Masurata: 2.217	Sector cadastral:11 Teren neimprejmuit;

B. Partea II. Proprietari şi acte

Inscrieri privitoare la dreptul de proprietate şi alte drepturi reale		Referinţe
/		
Act Administrativ nr. 4200354, din 10/01/1996 emis de CJSDPT Teleorman;		
B1	Intabulare, drept de PROPRIETATE, dobandit prin Reconstituire, cota actuala 1/1, cota initiala 1/1	A1
	1) **COJOCARU NICULINA**, Lipsa CNP 2) **CĂZĂNARU MITRA**, Lipsa CNP	
Act Administrativ nr. 7058, din 05/12/2024 emis de PRIMARIA COMUNEI LUNCA;		
B2	Se noteaza posesia faptica asupra imobilului de sub A1, in favoarea	A1
	1) **COZMA DOMNICA**	

C. Partea III. SARCINI .

Inscrieri privind dezmembramintele dreptului de proprietate, drepturi reale de garanţie şi sarcini	Referinţe
NU SUNT	

Neutilizabil în circuitul civil

Anexa Nr. 1 La Partea I

Teren

Nr cadastral	Suprafaţa (mp)*	Observaţii / Referinţe
	Din acte: 2.225 Masurata: 2.217	

* Suprafaţa este determinată in planul de proiecţie Stereo 70.

DETALII LINIARE IMOBIL

Date referitoare la teren

Crt	Categorie folosinţă	Intra vilan	Suprafaţa (mp)	Tarla	Parcelă	Nr. topo	Observaţii / Referinţe
1	curti constructii	DA	388	14	1088,1089	-	
2	arabil	DA	1.829	14	1088,1089	-	

Lungime Segmente

1) Valorile lungimilor segmentelor sunt obţinute din proiecţie în plan.

Punct început	X / Y	Punct sfârşit	X / Y	Lungime segment (** (m)
1	481.804,326 259.248,001	2	481.801,073 259.253,045	6.002
3	481.795,486 259.261,686	4	481.786,302 259.275,497	16.586
5	481.780,834 259.284,317	6	481.776,177 259.291,374	8.455
7	481.773,913 259.294,804	8	481.768,34 259.303,518	10.344

Punct început	X / Y	Punct sfârşit	X / Y	Lungime segment (** (m)
2	481.801,073 259.253,045	3	481.795,486 259.261,686	10.29
4	481.786,302 259.275,497	5	481.780,834 259.284,317	10.377
6	481.776,177 259.291,374	7	481.773,913 259.294,804	4.11
8	481.768,34 259.303,518	9	481.765,956 259.307,164	4.357

Document care conţine date cu caracter personal, protejat de prevederile Regulamentului (UE) nr. 679/2016 şi Legii 190/2018

Punct început	X / Y	Punct sfârşit	X / Y	Lungime segment (** (m)
9	481.765,956 259.307,164	10	481.764,195 259.309,858	3.218
11	481.762,562 259.312,355	12	481.760,246 259.315,898	4.233
13	481.751,443 259.309,964	14	481.751,405 259.309,941	0.045
15	481.736,856 259.301,296	16	481.744,411 259.289,82	13.74
17	481.751,882 259.278,386	18	481.755,056 259.273,528	5.803
19	481.768,816 259.254,473	20	481.771,117 259.250,707	4.413
21	481.779,502 259.235,857	22	481.782,634 259.232,248	4.779
23	481.783,761 259.232,891	24	481.783,814 259.232,921	0.061
25	481.785,413 259.233,989	26	481.795,388 259.241,379	12.414

Punct început	X / Y	Punct sfârşit	X / Y	Lungime segment (** (m)
10	481.764,195 259.309,858	11	481.762,562 259.312,355	2.984
12	481.760,246 259.315,898	13	481.751,443 259.309,964	10.616
14	481.751,405 259.309,941	15	481.736,856 259.301,296	16.923
16	481.744,411 259.289,82	17	481.751,882 259.278,386	13.659
18	481.755,056 259.273,528	19	481.768,816 259.254,473	23.504
20	481.771,117 259.250,707	21	481.779,502 259.235,857	17.054
22	481.782,634 259.232,248	23	481.783,761 259.232,891	1.297
24	481.783,814 259.232,921	25	481.785,413 259.233,989	1.923
26	481.795,388 259.241,379	1	481.804,326 259.248,001	11.124

**** Lungimile segmentelor sunt determinate în planul de proiecţie Stereo 70 şi sunt rotunjite la 1 milimetru.**
***** Distanţa dintre puncte este formată din segmente cumulate ce sunt mai mici decât valoarea 1 milimetru.**

Neutilizabil in circuitul civil

DATE DESPRE IMOBILUL NR. 6927

Oficiul de Cadastru şi Publicitate Imobiliară TELEORMAN
Biroul de Cadastru şi Publicitate Imobiliară Alexandria

A. Partea I. Descrierea imobilului

TEREN Necunoscut

Adresa: Loc. Lunca, Str Marginea, Nr. 73, Jud. Teleorman

Nr. Crt	Nr cadastral Nr. topografic	Suprafaţa* (mp)	Observaţii / Referinţe
A1		5.000	Sector cadastral:12 Teren imprejmuit;

Construcţii

Crt	Nr cadastral Nr. topografic	Adresa	Observaţii / Referinţe
A1.1		Loc. Lunca, Str Marginea, Nr. 73, Jud. Teleorman	Nr. niveluri:1; S. construita la sol:31 mp; S. construita desfasurata:31 mp;
A1.2		Loc. Lunca, Str Marginea, Nr. 73, Jud. Teleorman	Nr. niveluri:1; S. construita la sol:131 mp; S. construita desfasurata:131 mp;
A1.3		Loc. Lunca, Str Marginea, Nr. 73, Jud. Teleorman	Nr. niveluri:1; S. construita la sol:61 mp; S. construita desfasurata:61 mp;

B. Partea II. Proprietari şi acte

Inscrieri privitoare la dreptul de proprietate şi alte drepturi reale		Referinţe
/		
Hotarare Judecatoreasca nr. 118, din 07/02/2007 emis de JUDECATORIA TURNU MAGURELE;		
B1	Intabulare, drept de PROPRIETATE, dobandit prin Iesire Din Indiviziune, cota actuala 1/1, cota initiala 1/1	A1
	1) **MITRANA CONSTANTIN** DEFUNCT:Da	
Act Normativ nr. 7, din 13/03/1996 emis de PARLAMENTUL ROMANIEI;		
B2	Intabulare, drept de PROPRIETATE, dobandit prin Lege, cota actuala 1/1, cota initiala 1/1	A1.1, A1.2, A1.3
	1) **MITRANA CONSTANTIN** DEFUNCT:Da	

C. Partea III. SARCINI .

Inscrieri privind dezmembramintele dreptului de proprietate, drepturi reale de garanţie şi sarcini	Referinţe
NU SUNT	

Neutilizabil în circuitul civil

Anexa Nr. 1 La Partea I

Teren

Nr cadastral	Suprafaţa (mp)*	Observaţii / Referinţe
	5.000	

* Suprafaţa este determinată in planul de proiecţie Stereo 70.

DETALII LINIARE IMOBIL

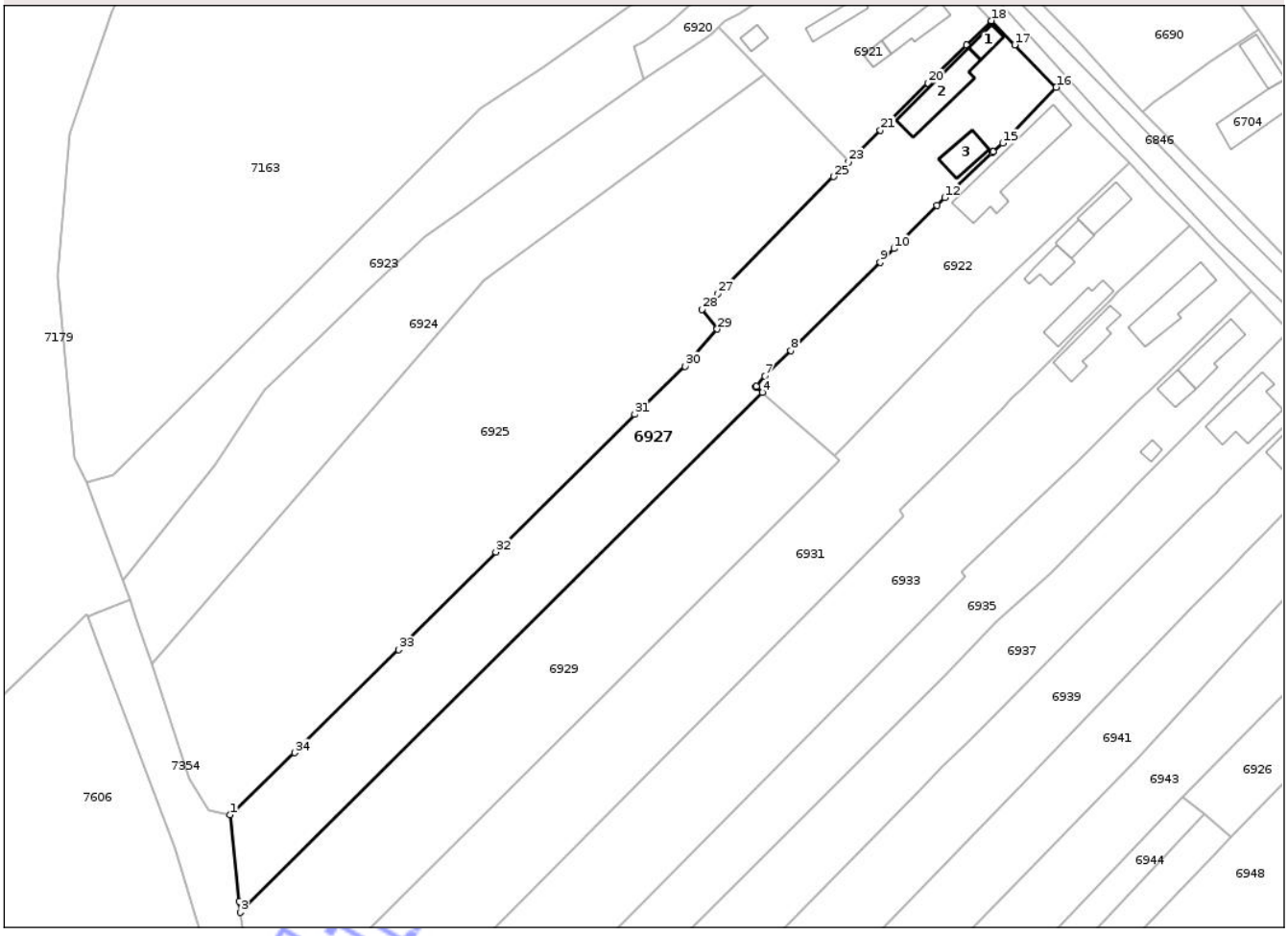

Date referitoare la teren

Crt	Categorie folosinţă	Intra vilan	Suprafaţa (mp)	Tarla	Parcelă	Nr. topo	Observaţii / Referinţe
1	curti constructii	DA	1.096	26	2224,2225	-	
2	arabil	DA	875	2	2224,2225	-	
3	arabil	NU	3.029	2	2224,2225	-	

Date referitoare la construcţii

Crt	Număr	Destinaţie construcţie	Supraf. (mp)	Situaţie juridică	Observaţii / Referinţe
A1.1		constructii anexa	31	Cu acte	Nr. niveluri:1; S. construita la sol:31 mp; S. construita desfasurata:31 mp;
A1.2		constructii de locuinte	131	Cu acte	Nr. niveluri:1; S. construita la sol:131 mp; S. construita desfasurata:131 mp;
A1.3		constructii anexa	61	Cu acte	Nr. niveluri:1; S. construita la sol:61 mp; S. construita desfasurata:61 mp;

Lungime Segmente

1) Valorile lungimilor segmentelor sunt obţinute din proiecţie în plan.

Punct început	X / Y	Punct sfârşit	X / Y	Lungime segment (** (m)

Punct început	X / Y	Punct sfârşit	X / Y	Lungime segment (** (m)

Neutil

Punct început	X / Y	Punct sfârşit	X / Y	Lungime segment (** (m)
1	480.987,732 259.381,769	2	480.989,899 259.361,617	20.268
3	480.990,202 259.359,061	4	481.111,882 259.480,137	171.655
5	481.110,364 259.481,484	6	481.110,488 259.481,607	0.175
7	481.112,486 259.483,966	8	481.118,533 259.489,854	8.44
9	481.139,315 259.510,446	10	481.142,541 259.513,643	4.542
11	481.152,525 259.523,771	12	481.154,371 259.525,504	2.532
13	481.165,447 259.535,904	14	481.165,74 259.536,179	0.401
15	481.167,901 259.538,208	16	481.180,368 259.551,216	18.018
17	481.170,731 259.561,111	18	481.165,248 259.566,715	7.84
19	481.159,512 259.561,057	20	481.150,544 259.552,211	12.597
21	481.139,414 259.541,232	22	481.134,07 259.535,96	7.506
23	481.131,968 259.533,887	24	481.129,486 259.531,438	3.487
25	481.128,437 259.530,404	26	481.103,534 259.505,236	35.406
27	481.101,497 259.503,177	28	481.097,854 259.499,509	5.17
29	481.101,349 259.494,888	30	481.093,783 259.486,259	11.476
31	481.082,092 259.475,016	32	481.049,735 259.442,996	45.522
33	481.027,017 259.420,227	34	481.002,853 259.396,228	34.057

Punct început	X / Y	Punct sfârşit	X / Y	Lungime segment (** (m)
2	480.989,899 259.361,617	3	480.990,202 259.359,061	2.574
4	481.111,882 259.480,137	5	481.110,364 259.481,484	2.03
6	481.110,488 259.481,607	7	481.112,486 259.483,966	3.091
8	481.118,533 259.489,854	9	481.139,315 259.510,446	29.256
10	481.142,541 259.513,643	11	481.152,525 259.523,771	14.222
12	481.154,371 259.525,504	13	481.165,447 259.535,904	15.193
14	481.165,74 259.536,179	15	481.167,901 259.538,208	2.965
16	481.180,368 259.551,216	17	481.170,731 259.561,111	13.812
18	481.165,248 259.566,715	19	481.159,512 259.561,057	8.057
20	481.150,544 259.552,211	21	481.139,414 259.541,232	15.634
22	481.134,07 259.535,96	23	481.131,968 259.533,887	2.953
24	481.129,486 259.531,438	25	481.128,437 259.530,404	1.473
26	481.103,534 259.505,236	27	481.101,497 259.503,177	2.896
28	481.097,854 259.499,509	29	481.101,349 259.494,888	5.794
30	481.093,783 259.486,259	31	481.082,092 259.475,016	16.22
32	481.049,735 259.442,996	33	481.027,017 259.420,227	32.164
34	481.002,853 259.396,228	1	480.987,732 259.381,769	20.921

**** Lungimile segmentelor sunt determinate în planul de proiecţie Stereo 70 şi sunt rotunjite la 1 milimetru.**
***** Distanţa dintre puncte este formată din segmente cumulate ce sunt mai mici decât valoarea 1 milimetru.**

Neutilizabil în circuitul civil

DATE DESPRE IMOBILUL NR. 6976

Oficiul de Cadastru şi Publicitate Imobiliară TELEORMAN
Biroul de Cadastru şi Publicitate Imobiliară Alexandria

A. Partea I. Descrierea imobilului

Nr. CF vechi:59
Nr. cadastral vechi:103

TEREN Intravilan

Adresa: Loc. Lunca, Str Marginea, Nr. 23, Jud. Teleorman

Nr. Crt	Nr cadastral Nr. topografic	Suprafaţa* (mp)	Observaţii / Referinţe
A1	20149	Din acte: 3.000 Masurata: 2.998	Sector cadastral:12 Teren neimprejmuit;

Construcţii

Crt	Nr cadastral Nr. topografic	Adresa	Observaţii / Referinţe
A1.1	20149-C1	Loc. Lunca, Str Marginea, Nr. 23, Jud. Teleorman	Nr. niveluri:1; S. construita la sol:93 mp; S. construita desfasurata:93 mp; C1-Locuinţă în suprafaţă construită de 93 mp
A1.2		Loc. Lunca, Str Marginea, Nr. 23, Jud. Teleorman	Nr. niveluri:1; S. construita la sol:21 mp; S. construita desfasurata:21 mp;

B. Partea II. Proprietari şi acte

Inscrieri privitoare la dreptul de proprietate şi alte drepturi reale		Referinţe
542 / 05/04/2003		
Contract De Vanzare-Cumparare nr. aut.1118, din 12/03/2003 emis de BNP Bocai Ioana;		
B1	Intabulare, drept de PROPRIETATEcu titlu de cumpărare, bun comun, dobandit prin Conventie, cota actuala 1/1, cota initiala 1/1	A1, A1.1
	1) **CĂZĂNARU MARIAN**, Lipsa CNP 2) **CĂZĂNARU IONELA DANIELA**, soti, Lipsa CNP	
	OBSERVATII: (provenita din conversia CF 59)	
/		
Act Normativ nr. 7, din 13/03/1996 emis de PARLAMENTUL ROMANIEI;		
B2	Intabulare, drept de PROPRIETATE, dobandit prin Lege, cota actuala 1/1, cota initiala 1/1	A1.2
	1) **CĂZĂNARU MARIAN**, Lipsa CNP 2) **CĂZĂNARU IONELA DANIELA**, Lipsa CNP	

C. Partea III. SARCINI

Inscrieri privind dezmembramintele dreptului de proprietate, drepturi reale de garanţie şi sarcini		Referinţe
1493 / 17/01/2014		
Act Notarial nr. contract de comodat aut. nr. 87, din 17/01/2014 emis de BNP RADU MARIAN;		
C1	Se notează folosinţa gratuită a suprafetei de 54 mp.,parte din imobilul cu numărul cadastral 20149 înscris în prezenta carte funciară, în suprafaţă totală de 2997,56 mp din măsurători, pe o perioada de 11 ani, incepand cu data de 17.01.2014.	A1, A1.1
	1) **MICA ANGHEL EUGEN**	

Neautentificat în circuitul civil

Anexa Nr. 1 La Partea I

Teren

Nr cadastral	Suprafaţa (mp)*	Observaţii / Referinţe
20149	Din acte: 3.000 Masurata: 2.998	

* Suprafaţa este determinată in planul de proiecţie Stereo 70.

DETALII LINIARE IMOBIL

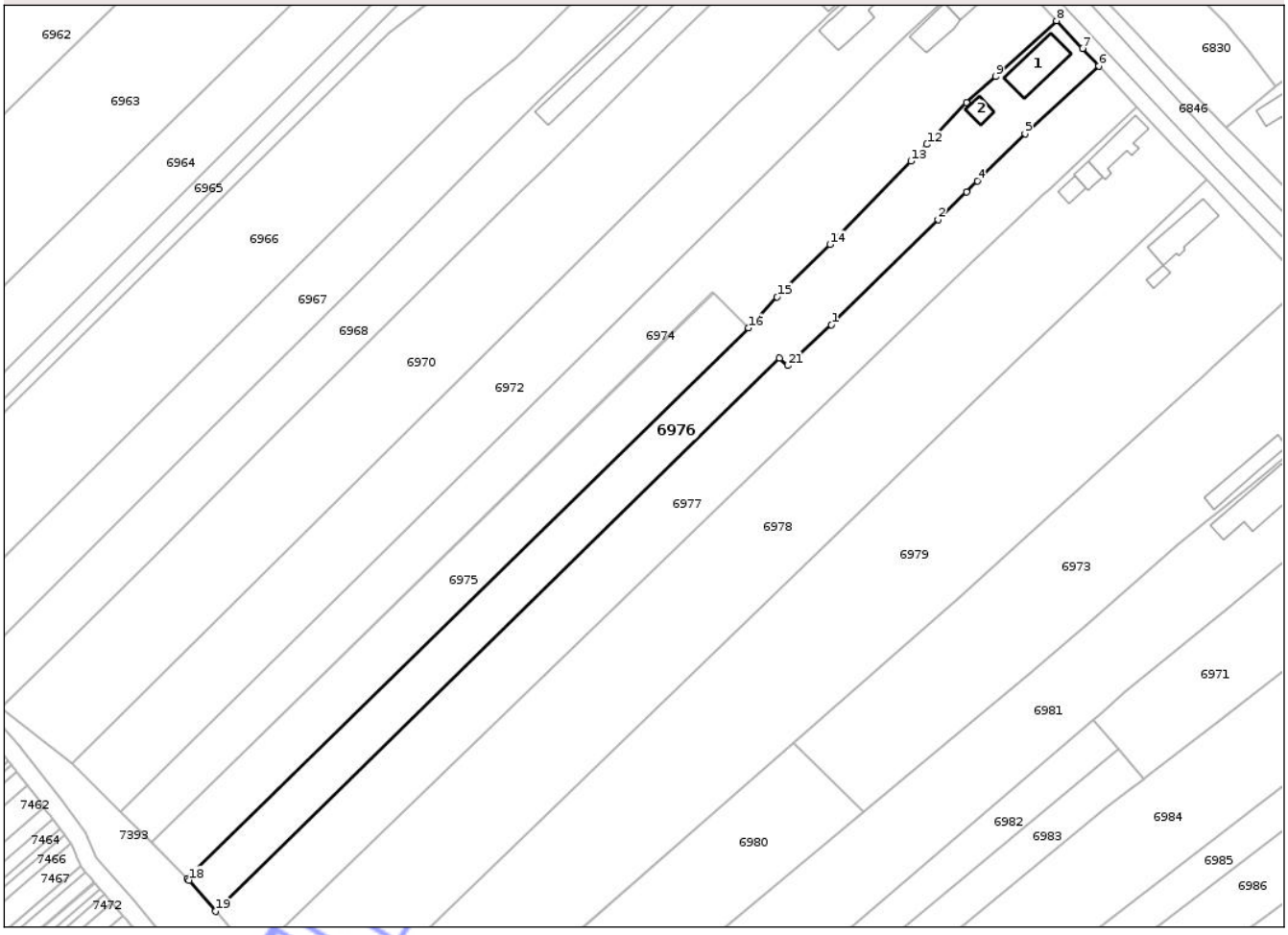

Date referitoare la teren

Crt	Categorie folosinţă	Intra vilan	Suprafaţa (mp)	Tarla	Parcelă	Nr. topo	Observaţii / Referinţe
1	curti constructii	DA	370	25	2140,2141,2142	-	370,03 mp măsurători
2	arabil	DA	2.628	25	2140,2141,2142	-	2627,52 mp măsurători

Date referitoare la construcţii

Crt	Număr	Destinaţie construcţie	Supraf. (mp)	Situaţie juridică	Observaţii / Referinţe
A1.1	20149-C1	constructii de locuinte	93	Cu acte	Nr. niveluri:1; S. construita la sol:93 mp; S. construita desfasurata:93 mp; C1-Locuinţă în suprafaţă construită de 93 mp
A1.2		constructii anexa	21	Cu acte	Nr. niveluri:1; S. construita la sol:21 mp; S. construita desfasurata:21 mp;

Lungime Segmente

1) Valorile lungimilor segmentelor sunt obţinute din proiecţie în plan.

Punct început	X / Y	Punct sfârşit	X / Y	Lungime segment (** (m)
1	481.503,808 259.091,727	2	481.527,667 259.115,196	33.468

Punct început	X / Y	Punct sfârşit	X / Y	Lungime segment (** (m)
2	481.527,667 259.115,196	3	481.533,982 259.121,407	8.857

Document care conţine date cu caracter personal, protejat de prevederile Regulamentului (UE) nr. 679/2016 şi Legii 190/2018

Punct început	X / Y	Punct sfârşit	X / Y	Lungime segment (** (m)
3	481.533,982 259.121,407	4	481.536,414 259.123,8	3.412
5	481.547,107 259.134,318	6	481.563,522 259.149,433	22.314
7	481.559,919 259.153,408	8	481.554,109 259.159,596	8.488
9	481.540,465 259.147,157	10	481.533,963 259.141,296	8.754
11	481.526,883 259.133,822	12	481.525,137 259.131,979	2.538
13	481.521,599 259.128,244	14	481.503,513 259.109,607	25.97
15	481.491,687 259.097,924	16	481.485,305 259.090,961	9.445
17	481.359,982 258.968,009	18	481.360,329 258.967,604	0.533
19	481.366,274 258.960,674	20	481.492,247 259.084,264	176.476
21	481.494,011 259.082,563	1	481.503,808 259.091,727	13.415

Punct început	X / Y	Punct sfârşit	X / Y	Lungime segment (** (m)
4	481.536,414 259.123,8	5	481.547,107 259.134,318	14.999
6	481.563,522 259.149,433	7	481.559,919 259.153,408	5.365
8	481.554,109 259.159,596	9	481.540,465 259.147,157	18.463
10	481.533,963 259.141,296	11	481.526,883 259.133,822	10.295
12	481.525,137 259.131,979	13	481.521,599 259.128,244	5.145
14	481.503,513 259.109,607	15	481.491,687 259.097,924	16.624
16	481.485,305 259.090,961	17	481.359,982 258.968,009	175.565
18	481.360,329 258.967,604	19	481.366,274 258.960,674	9.13
20	481.492,247 259.084,264	21	481.494,011 259.082,563	2.451

**** Lungimile segmentelor sunt determinate în planul de proiecţie Stereo 70 şi sunt rotunjite la 1 milimetru.**
***** Distanţa dintre puncte este formată din segmente cumulate ce sunt mai mici decât valoarea 1 milimetru.**

Neutilizabil în circuitul civil

DATE DESPRE IMOBILUL NR. 6981

Oficiul de Cadastru şi Publicitate Imobiliară TELEORMAN
Biroul de Cadastru şi Publicitate Imobiliară Alexandria

A. Partea I. Descrierea imobilului

TEREN Necunoscut

Adresa: Loc. Lunca, Str Marginea, Nr. 5, Jud. Teleorman

Nr. Crt	Nr cadastral Nr. topografic	Suprafaţa* (mp)	Observaţii / Referinţe
A1		5.000	Sector cadastral:12 Teren neimprejmuit;

Construcţii

Crt	Nr cadastral Nr. topografic	Adresa	Observaţii / Referinţe
A1.1		Loc. Lunca, Str Marginea, Nr. 5, Jud. Teleorman	Nr. niveluri:1; S. construita la sol:170 mp; S. construita desfasurata:170 mp;
A1.2		Loc. Lunca, Str Marginea, Nr. 5, Jud. Teleorman	Nr. niveluri:1; S. construita la sol:136 mp; S. construita desfasurata:136 mp;

B. Partea II. Proprietari şi acte

Inscrieri privitoare la dreptul de proprietate şi alte drepturi reale		Referinţe
/		
Act Administrativ nr. 14, din 23/09/2019 emis de PRIMARIA COMUNEI LUNCA (Anexa nr.2 a);		
B1	Inscrierea provizorie, drept de PROPRIETATE, dobandit prin Lege, cota actuala 1/1, cota initiala 1/1	A1
	1) **GEABOU CRISTEA**, Lipsa CNP	
Act Normativ nr. 7, din 13/03/1996 emis de PARLAMENTUL ROMANIEI;		
B2	Intabulare, drept de PROPRIETATE, dobandit prin Lege, cota actuala 1/1, cota initiala 1/1	A1.1, A1.2
	1) **GEABOU CRISTEA**, Lipsa CNP	

C. Partea III. SARCINI .

Inscrieri privind dezmembramintele dreptului de proprietate, drepturi reale de garanţie şi sarcini	Referinţe
NU SUNT	

Neutilizabil în circuitul civil

Anexa Nr. 1 La Partea I

Teren

Nr cadastral	Suprafaţa (mp)*	Observaţii / Referinţe
	5.000	

* Suprafaţa este determinată in planul de proiecţie Stereo 70.

DETALII LINIARE IMOBIL

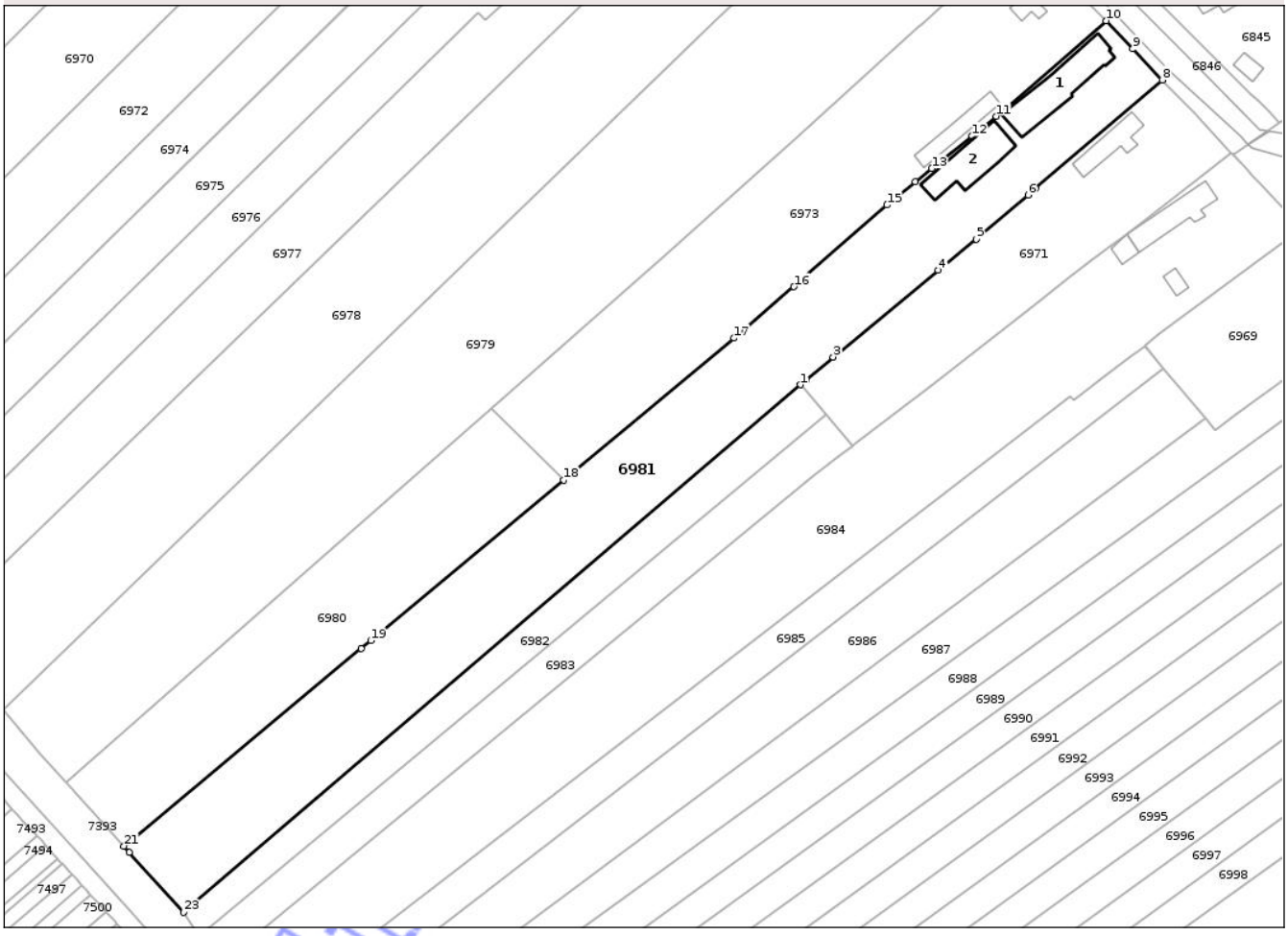

Date referitoare la teren

Crt	Categorie folosinţă	Intra vilan	Suprafaţa (mp)	Tarla	Parcelă	Nr. topo	Observaţii / Referinţe
1	curti constructii	DA	1.112	25	2127,2128	-	
2	arabil	DA	419	25	2127,2128	-	
3	arabil	NU	3.469	25	2127,2128	-	

Date referitoare la construcţii

Crt	Număr	Destinaţie construcţie	Supraf. (mp)	Situaţie juridică	Observaţii / Referinţe
A1.1		constructii de locuinte	170	Cu acte	Nr. niveluri:1; S. construita la sol:170 mp; S. construita desfasurata:170 mp;
A1.2		constructii anexa	136	Cu acte	Nr. niveluri:1; S. construita la sol:136 mp; S. construita desfasurata:136 mp;

Lungime Segmente

1) Valorile lungimilor segmentelor sunt obţinute din proiecţie în plan.

Punct început	X / Y	Punct sfârşit	X / Y	Lungime segment (** (m)
1	481.562,337 259.003,508	2	481.563,577 259.004,568	1.631

Punct început	X / Y	Punct sfârşit	X / Y	Lungime segment (** (m)
2	481.563,577 259.004,568	3	481.569,389 259.009,531	7.643

Document care conţine date cu caracter personal, protejat de prevederile Regulamentului (UE) nr. 679/2016 şi Legii 190/2018

Punct început	X / Y	Punct sfârşit	X / Y	Lungime segment (** (m)
3	481.569,389 259.009,531	4	481.592,212 259.028,312	29.556
5	481.600,454 259.035,094	6	481.611,665 259.044,677	14.748
7	481.613,348 259.046,115	8	481.640,778 259.069,561	36.085
9	481.634,426 259.076,302	10	481.628,59 259.082,425	8.459
11	481.604,764 259.061,699	12	481.599,517 259.057,45	6.752
13	481.590,782 259.050,375	14	481.587,248 259.047,5	4.556
15	481.581,061 259.042,466	16	481.560,871 259.024,76	26.854
17	481.547,928 259.013,633	18	481.510,929 258.982,88	48.111
19	481.469,04 258.948,063	20	481.466,96 258.946,335	2.705
21	481.415,495 258.903,558	22	481.416,665 258.902,186	1.803
23	481.428,457 258.889,175	1	481.562,337 259.003,508	176.057

Punct început	X / Y	Punct sfârşit	X / Y	Lungime segment (** (m)
4	481.592,212 259.028,312	5	481.600,454 259.035,094	10.674
6	481.611,665 259.044,677	7	481.613,348 259.046,115	2.214
8	481.640,778 259.069,561	9	481.634,426 259.076,302	9.262
10	481.628,59 259.082,425	11	481.604,764 259.061,699	31.579
12	481.599,517 259.057,45	13	481.590,782 259.050,375	11.241
14	481.587,248 259.047,5	15	481.581,061 259.042,466	7.976
16	481.560,871 259.024,76	17	481.547,928 259.013,633	17.068
18	481.510,929 258.982,88	19	481.469,04 258.948,063	54.469
20	481.466,96 258.946,335	21	481.415,495 258.903,558	66.921
22	481.416,665 258.902,186	23	481.428,457 258.889,175	17.56

**** Lungimile segmentelor sunt determinate în planul de proiecţie Stereo 70 şi sunt rotunjite la 1 milimetru.**
***** Distanţa dintre puncte este formată din segmente cumulate ce sunt mai mici decât valoarea 1 milimetru.**

Neutilizabil în circuitul civil

DATE DESPRE IMOBILUL NR. 6990

Oficiul de Cadastru şi Publicitate Imobiliară TELEORMAN
Biroul de Cadastru şi Publicitate Imobiliară Alexandria

A. Partea I. Descrierea imobilului

TEREN Necunoscut

Adresa: Loc. Lunca, Str Agronomului, Jud. Teleorman, T 57, P 4

Nr. Crt	Nr cadastral Nr. topografic	Suprafaţa* (mp)	Observaţii / Referinţe
A1	20408	2.500	Sector cadastral:12 Teren neimprejmuit;

B. Partea II. Proprietari şi acte

Inscrieri privitoare la dreptul de proprietate şi alte drepturi reale		Referinţe
12406 / 24/02/2022		
Hotarare Judecatoreasca nr. Sentinta civila nr. 645, din 12/11/2020 emis de JUDECATORIA TURNU MAGURELE (hotarare judecatoreasca nr Decizia civila nr. 431 din 03.06.2021, emis de Tribunalul Teleorman in dosar nr.3120/329/2019 in dosar nr.3120/329/2019);		
B2	Se noteaza constatarea rezolutiunii promisiunii bilaterale de vanzare cumparare aut.nr. 1333/02.07.2018 BNP Radu Marian	A1
43256 / 30/05/2024		
Act Notarial nr. contract de donație aut. nr.1010, din 30/05/2024 emis de BIN Radu Marian;		
B3	Intabulare, drept de PROPRIETATECu titlu de donație, bun propriu, dobandit prin Conventie, cota actuala 1/1, cota	A1
	1) **IVANA SABIN-ALEXANDRU-MARIAN**	

C. Partea III. SARCINI .

Inscrieri privind dezmembramintele dreptului de proprietate, drepturi reale de garanţie şi sarcini	Referinţe
NU SUNT	

Neutilizabil în circuitul civil

Anexa Nr. 1 La Partea I

Teren

Nr cadastral	Suprafaţa (mp)*	Observaţii / Referinţe
20408	2.500	

* Suprafaţa este determinată in planul de proiecţie Stereo 70.

DETALII LINIARE IMOBIL

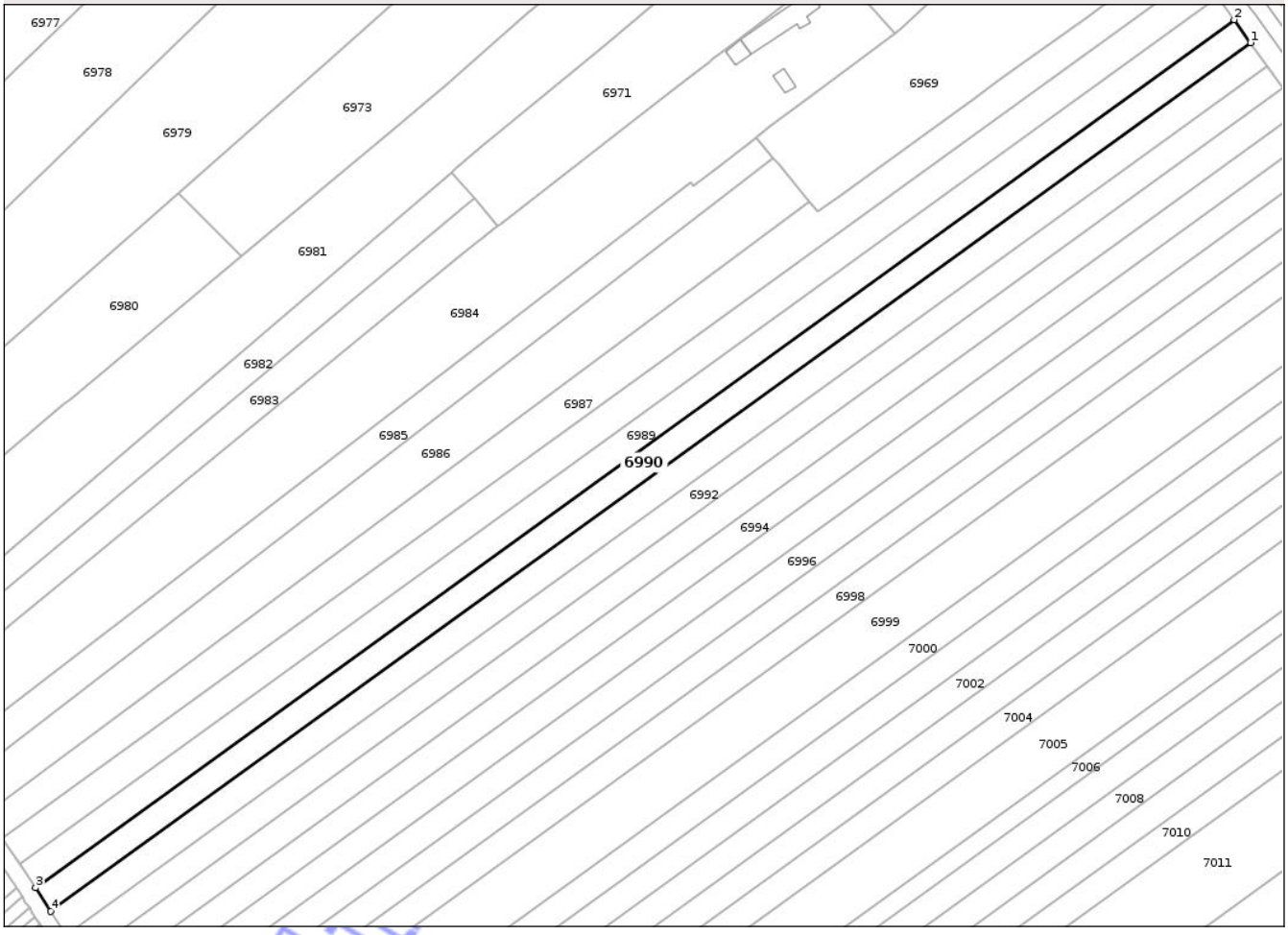

Date referitoare la teren

Crt	Categorie folosinţă	Intra vilan	Suprafaţa (mp)	Tarla	Parcelă	Nr. topo	Observaţii / Referinţe
1	arabil	DA	501	57	4	-	
2	arabil	NU	1.999	57	4	-	

Lungime Segmente

1) Valorile lungimilor segmentelor sunt obţinute din proiecţie în plan.

Punct început	X / Y	Punct sfârşit	X / Y	Lungime segment (** (m)
1	481.758,174 259.035,194	2	481.754,171 259.040,805	6.892
2	481.754,171 259.040,805	3	481.460,365 258.828,325	362.588
3	481.460,365 258.828,325	4	481.464,114 258.822,531	6.901
4	481.464,114 258.822,531	1	481.758,174 259.035,194	362.901

Document care conţine date cu caracter personal, protejat de prevederile Regulamentului (UE) nr. 679/2016 şi Legii 190/2018

**** Lungimile segmentelor sunt determinate în planul de proiecţie Stereo 70 şi sunt rotunjite la 1 milimetru.**
***** Distanţa dintre puncte este formată din segmente cumulate ce sunt mai mici decât valoarea 1 milimetru.**

Neutilizabil in circuitul civil

DATE DESPRE IMOBILUL NR. 7022

Oficiul de Cadastru şi Publicitate Imobiliară TELEORMAN
Biroul de Cadastru şi Publicitate Imobiliară Alexandria

A. Partea I. Descrierea imobilului

TEREN Necunoscut

Adresa: Loc. Lunca, Str Agronomului, Jud. Teleorman

Nr. Crt	Nr cadastral Nr. topografic	Suprafaţa* (mp)	Observaţii / Referinţe
A1		2.500	Sector cadastral:12 Teren neimprejmuit;

B. Partea II. Proprietari şi acte

Inscrieri privitoare la dreptul de proprietate şi alte drepturi reale		Referinţe
/		
Hotarare Judecatoreasca nr. 461, din 20/06/2024 emis de JUDECATORIA TURNU MAGURELE;		
B1	Intabulare, drept de PROPRIETATEpartaj succesoral, dobandit prin lesire Din Indiviziune, cota actuala 1/1, cota initiala 1/1	A1
	1) **IVANA ADRIAN**	

C. Partea III. SARCINI .

Inscrieri privind dezmembramintele dreptului de proprietate, drepturi reale de garanţie şi sarcini	Referinţe
NU SUNT	

Neutilizabil în circuitul civil

Anexa Nr. 1 La Partea I

Teren

Nr cadastral	Suprafaţa (mp)*	Observaţii / Referinţe
	2.500	

* Suprafaţa este determinată in planul de proiecţie Stereo 70.

DETALII LINIARE IMOBIL



Date referitoare la teren

Crt	Categorie folosinţă	Intra vilan	Suprafaţa (mp)	Tarla	Parcelă	Nr. topo	Observaţii / Referinţe
1	arabil	DA	559	57	40	-	
2	arabil	NU	1.941	57	40	-	

Lungime Segmente

1) Valorile lungimilor segmentelor sunt obţinute din proiecţie în plan.

Punct început	X / Y	Punct sfârşit	X / Y	Lungime segment (** (m)
1	481.918,065 258.811,08	2	481.914,168 258.816,542	6.71
2	481.914,168 258.816,542	3	481.612,005 258.598,019	372.901
3	481.612,005 258.598,019	4	481.615,442 258.594,335	5.038
4	481.615,442 258.594,335	5	481.615,73 258.592,433	1.924

Document care conţine date cu caracter personal, protejat de prevederile Regulamentului (UE) nr. 679/2016 şi Legii 190/2018

Punct început	X / Y	Punct sfârşit	X / Y	Lungime segment (** (m)
5	481.615,73 258.592,433	1	481.918,065 258.811,08	373.112

**** Lungimile segmentelor sunt determinate în planul de proiecţie Stereo 70 şi sunt rotunjite la 1 milimetru.**
***** Distanţa dintre puncte este formată din segmente cumulate ce sunt mai mici decât valoarea 1 milimetru.**

Neutilizabil in circuitul civil

DATE DESPRE IMOBILUL NR. 7047

Oficiul de Cadastru şi Publicitate Imobiliară TELEORMAN
Biroul de Cadastru şi Publicitate Imobiliară Alexandria

A. Partea I. Descrierea imobilului

TEREN Intravilan

Adresa: Loc. Lunca, Str Izbiceni, Nr. 33, Jud. Teleorman

Nr. Crt	Nr cadastral Nr. topografic	Suprafaţa* (mp)	Observaţii / Referinţe
A1		2.389	Sector cadastral:13 Teren neimprejmuit;

Construcţii

Crt	Nr cadastral Nr. topografic	Adresa	Observaţii / Referinţe
A1.1		Loc. Lunca, Str Izbiceni, Nr. 33, Jud. Teleorman	Nr. niveluri:1; S. construita la sol:170 mp; S. construita desfasurata:170 mp;
A1.2		Loc. Lunca, Str Izbiceni, Nr. 33, Jud. Teleorman	Nr. niveluri:1; S. construita la sol:102 mp; S. construita desfasurata:102 mp;
A1.3		Loc. Lunca, Str Izbiceni, Nr. 33, Jud. Teleorman	Nr. niveluri:1; S. construita la sol:43 mp; S. construita desfasurata:43 mp;

B. Partea II. Proprietari şi acte

Inscrieri privitoare la dreptul de proprietate şi alte drepturi reale		Referinţe
/		
Act Administrativ nr. 7225, din 13/12/2024 emis de PRIMARIA COMUNEI LUNCA;		
B1	Inscrierea posesiei, drept de PROPRIETATE, dobandit prin Lege, cota actuala 1/1, cota initiala 1/1	A1, A1.1, A1.2, A1.3
	1) **NEIDENTIFICAT NEIDENTIFICAT**	
Act Normativ nr. 7, din 13/03/1996 emis de PARLAMENTUL ROMANIEI (Art. 13);		
B2	Se noteaza mențiunea de proprietar neidentificat.	A1, A1.1, A1.2, A1.3

C. Partea III. SARCINI .

Inscrieri privind dezmembramintele dreptului de proprietate, drepturi reale de garanţie şi sarcini	Referinţe
NU SUNT	

Neutilizabil în circuitul civil

Anexa Nr. 1 La Partea I

Teren

Nr cadastral	Suprafaţa (mp)*	Observaţii / Referinţe
	2.389	

* Suprafaţa este determinată in planul de proiecţie Stereo 70.

DETALII LINIARE IMOBIL

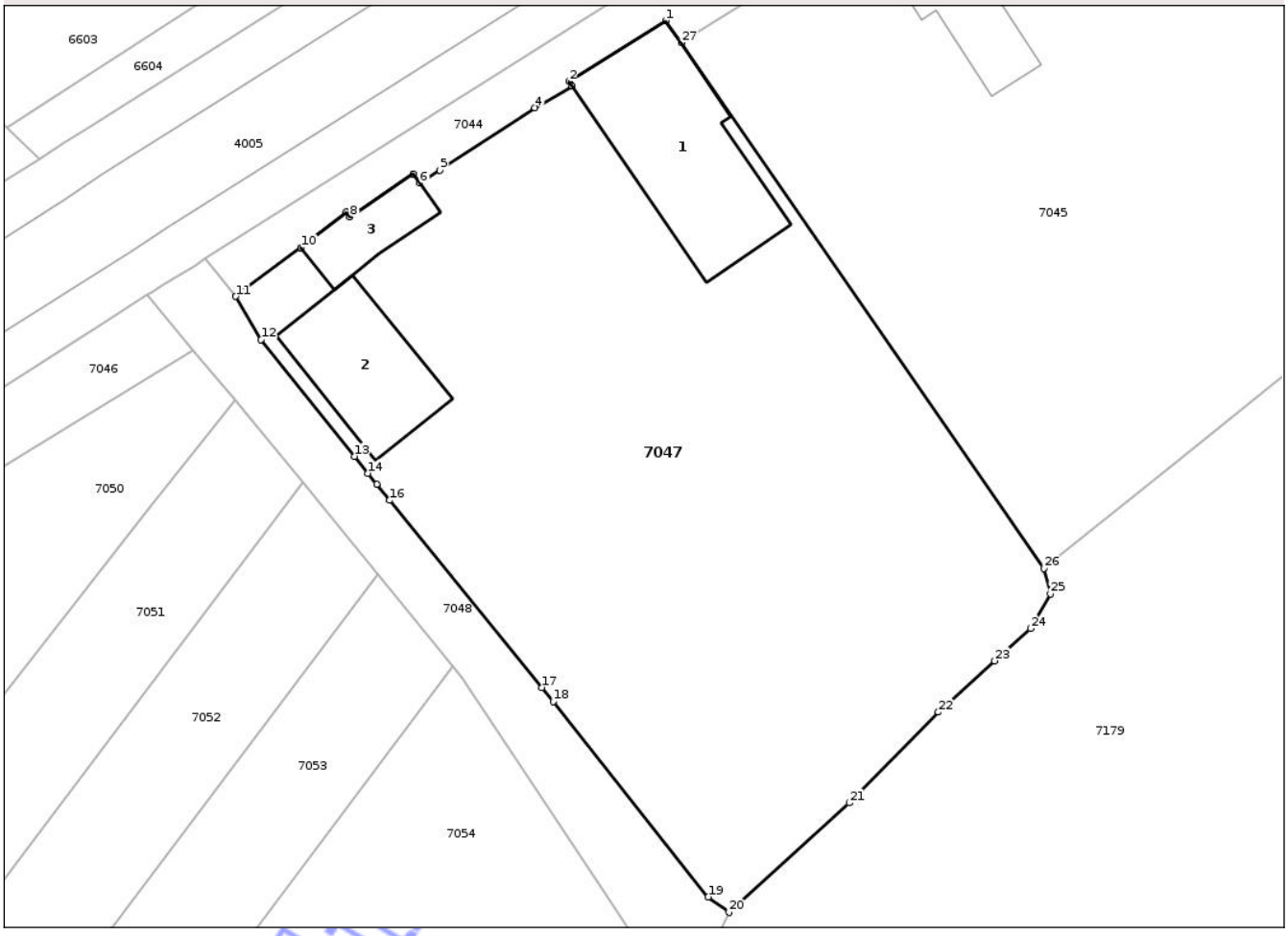

Date referitoare la teren

Crt	Categorie folosinţă	Intra vilan	Suprafaţa (mp)	Tarla	Parcelă	Nr. topo	Observaţii / Referinţe
1	curti constructii	DA	1.144	-	-	-	
2	arabil	DA	1.245	-	-	-	

Date referitoare la construcţii

Crt	Număr	Destinaţie construcţie	Supraf. (mp)	Situaţie juridică	Observaţii / Referinţe
A1.1		constructii de locuinte	170	Cu acte	Nr. niveluri:1; S. construita la sol:170 mp; S. construita desfasurata:170 mp;
A1.2		constructii anexa	102	Cu acte	Nr. niveluri:1; S. construita la sol:102 mp; S. construita desfasurata:102 mp;
A1.3		constructii anexa	43	Cu acte	Nr. niveluri:1; S. construita la sol:43 mp; S. construita desfasurata:43 mp;

Lungime Segmente

1) Valorile lungimilor segmentelor sunt obţinute din proiecţie în plan.

Punct început	X / Y	Punct sfârşit	X / Y	Lungime segment (** (m)
1	480.848,113 259.584,353	2	480.840,287 259.579,458	9.231

Punct început	X / Y	Punct sfârşit	X / Y	Lungime segment (** (m)
2	480.840,287 259.579,458	3	480.840,563 259.579,057	0.487

Document care conţine date cu caracter personal, protejat de prevederile Regulamentului (UE) nr. 679/2016 şi Legii 190/2018

Punct început	X / Y	Punct sfârşit	X / Y	Lungime segment (** (m)
3	480.840,563 259.579,057	4	480.837,535 259.577,323	3.489
5	480.829,845 259.572,27	6	480.828,24 259.571,215	1.921
7	480.827,705 259.571,986	8	480.822,568 259.568,514	6.201
9	480.822,259 259.568,91	10	480.818,611 259.565,995	4.669
11	480.813,328 259.562,074	12	480.815,375 259.558,585	4.045
13	480.822,92 259.549,13	14	480.823,999 259.547,777	1.731
15	480.824,729 259.546,879	16	480.825,78 259.545,589	1.664
17	480.838,094 259.530,458	18	480.839,005 259.529,312	1.464
19	480.851,561 259.513,521	20	480.853,239 259.512,277	2.089
21	480.862,975 259.521,12	22	480.870,187 259.528,458	10.289
23	480.874,749 259.532,602	24	480.877,642 259.535,23	3.908
25	480.879,253 259.538,012	26	480.878,733 259.540,066	2.118
27	480.849,408 259.582,573	1	480.848,113 259.584,353	2.202

Punct început	X / Y	Punct sfârşit	X / Y	Lungime segment (** (m)
4	480.837,535 259.577,323	5	480.829,845 259.572,27	9.202
6	480.828,24 259.571,215	7	480.827,705 259.571,986	0.938
8	480.822,568 259.568,514	9	480.822,259 259.568,91	0.502
10	480.818,611 259.565,995	11	480.813,328 259.562,074	6.579
12	480.815,375 259.558,585	13	480.822,92 259.549,13	12.096
14	480.823,999 259.547,777	15	480.824,729 259.546,879	1.157
16	480.825,78 259.545,589	17	480.838,094 259.530,458	19.508
18	480.839,005 259.529,312	19	480.851,561 259.513,521	20.175
20	480.853,239 259.512,277	21	480.862,975 259.521,12	13.153
22	480.870,187 259.528,458	23	480.874,749 259.532,602	6.164
24	480.877,642 259.535,23	25	480.879,253 259.538,012	3.215
26	480.878,733 259.540,066	27	480.849,408 259.582,573	51.641

**** Lungimile segmentelor sunt determinate în planul de proiecţie Stereo 70 şi sunt rotunjite la 1 milimetru.**
***** Distanţa dintre puncte este formată din segmente cumulate ce sunt mai mici decât valoarea 1 milimetru.**

Neutilizabil în circuitul civil

DATE DESPRE IMOBILUL NR. 7079

Oficiul de Cadastru şi Publicitate Imobiliară TELEORMAN
Biroul de Cadastru şi Publicitate Imobiliară Alexandria

A. Partea I. Descrierea imobilului

TEREN Necunoscut

Adresa: Loc. Lunca, Jud. Teleorman

Nr. Crt	Nr cadastral Nr. topografic	Suprafaţa* (mp)	Observaţii / Referinţe
A1		2.100	Sector cadastral:14 Teren neimprejmuit;

B. Partea II. Proprietari şi acte

Inscrieri privitoare la dreptul de proprietate şi alte drepturi reale		Referinţe
/		
Hotarare Judecatoreasca nr. 672, din 05/09/2016 emis de JUDECATORIA TURNU MAGURELE (Incheiere din data de 10.10.2016, emisa de Judecatoria Turnu Magurele);		
B1	Intabulare, drept de PROPRIETATE, dobandit prin Iesire Din Indiviziune, cota actuala 1/1, cota initiala 1/1	A1
	1) **FRUMOSU ALEXANDRU**	

C. Partea III. SARCINI .

Inscrieri privind dezmembramintele dreptului de proprietate, drepturi reale de garanţie şi sarcini	Referinţe
NU SUNT	

Neutilizabil la circuitul civil

Anexa Nr. 1 La Partea I

Teren

Nr cadastral	Suprafaţa (mp)*	Observaţii / Referinţe
	2.100	

* Suprafaţa este determinată in planul de proiecţie Stereo 70.

DETALII LINIARE IMOBIL

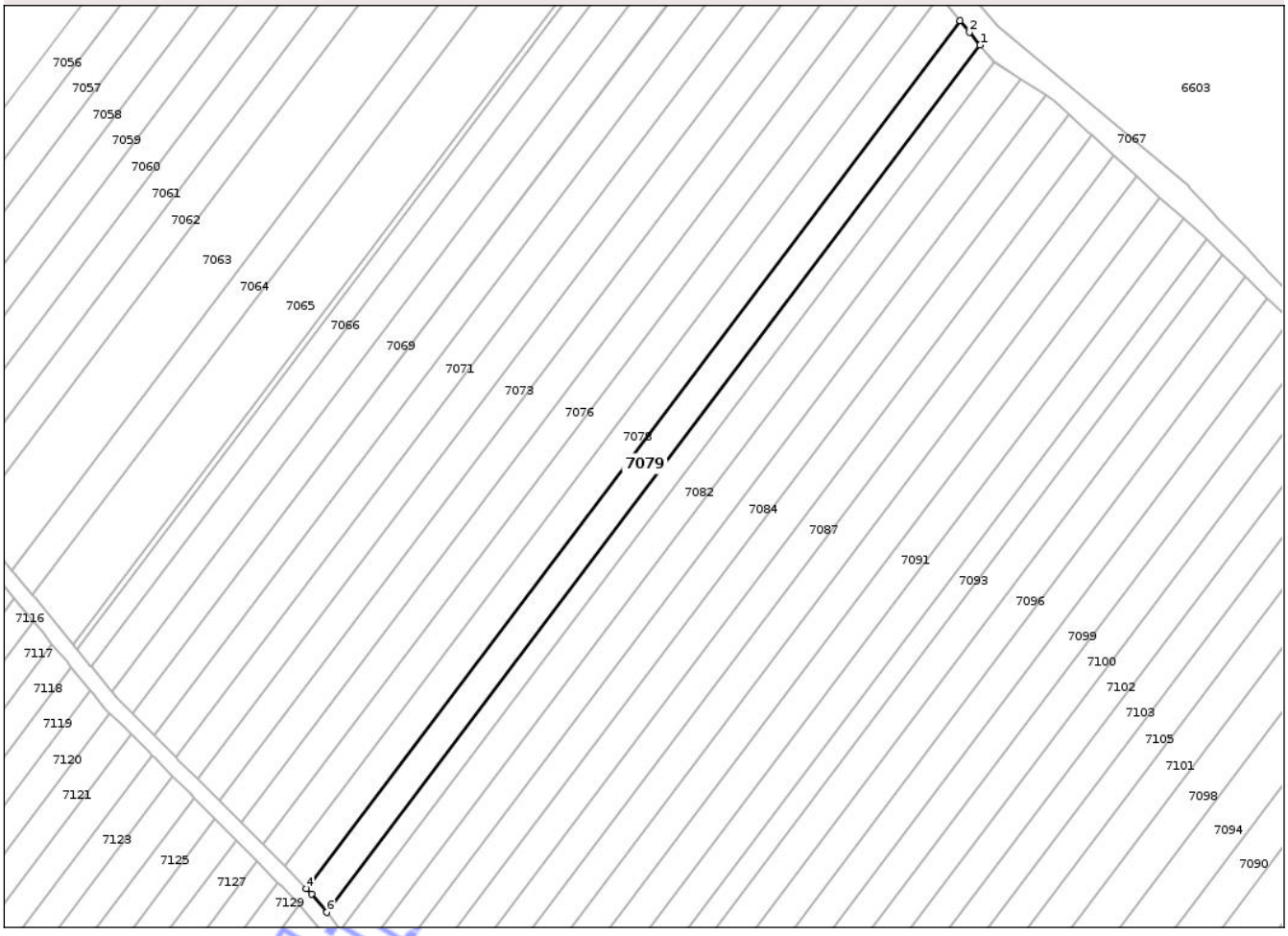

Date referitoare la teren

Crt	Categorie folosinţă	Intra vilan	Suprafaţa (mp)	Tarla	Parcelă	Nr. topo	Observaţii / Referinţe
1	arabil	DA	930	55A	21	-	In act T554
2	arabil	NU	1.170	55A	21	-	In act T554

Lungime Segmente
1) Valorile lungimilor segmentelor sunt obţinute din proiecţie în plan.

Punct început	X / Y	Punct sfârşit	X / Y	Lungime segment (** (m)
1	480.621,036 259.731,718	2	480.618,376 259.734,919	4.162
2	480.618,376 259.734,919	3	480.615,979 259.737,805	3.752
3	480.615,979 259.737,805	4	480.451,753 259.520,03	272.757
4	480.451,753 259.520,03	5	480.453,076 259.518,697	1.878

Document care conţine date cu caracter personal, protejat de prevederile Regulamentului (UE) nr. 679/2016 şi Legii 190/2018

Punct început	X / Y	Punct sfârşit	X / Y	Lungime segment (** (m)
5	480.453,076 259.518,697	6	480.456,888 259.514,045	6.014
6	480.456,888 259.514,045	1	480.621,036 259.731,718	272.628

** Lungimile segmentelor sunt determinate în planul de proiecţie Stereo 70 şi sunt rotunjite la 1 milimetru.
*** Distanţa dintre puncte este formată din segmente cumulate ce sunt mai mici decât valoarea 1 milimetru.

Neutilizabil in circuitul civil

DATE DESPRE IMOBILUL NR. 7099

Oficiul de Cadastru şi Publicitate Imobiliară TELEORMAN
Biroul de Cadastru şi Publicitate Imobiliară Alexandria

A. Partea I. Descrierea imobilului

TEREN Necunoscut

Adresa: Loc. Lunca, Jud. Teleorman, Tarla 55A,Parcela 33/1

Nr. Crt	Nr cadastral Nr. topografic	Suprafaţa* (mp)	Observaţii / Referinţe
A1	23501	2.100	Sector cadastral:14 Teren neimprejmuit;

B. Partea II. Proprietari şi acte

Inscrieri privitoare la dreptul de proprietate şi alte drepturi reale		Referinţe
32938 / 08/05/2024		
Act Notarial nr. Act de partaj voluntar aut.nr.260, din 08/02/2024 emis de BIN RADU MARIAN;		
B1	Intabulare, drept de PROPRIETATEcu titlul de drept partaj,bun propriu, dobandit prin Iesire Din Indiviziune, cota actuala 1/1, cota initiala 1/1	A1
	1) **NEŢOI CATRINA**	

C. Partea III. SARCINI .

Inscrieri privind dezmembramintele dreptului de proprietate, drepturi reale de garanţie şi sarcini	Referinţe
NU SUNT	

Neutilizabil în circuitul civil

Anexa Nr. 1 La Partea I

Teren

Nr cadastral	Suprafaţa (mp)*	Observaţii / Referinţe
23501	2.100	

* Suprafaţa este determinată in planul de proiecţie Stereo 70.

DETALII LINIARE IMOBIL

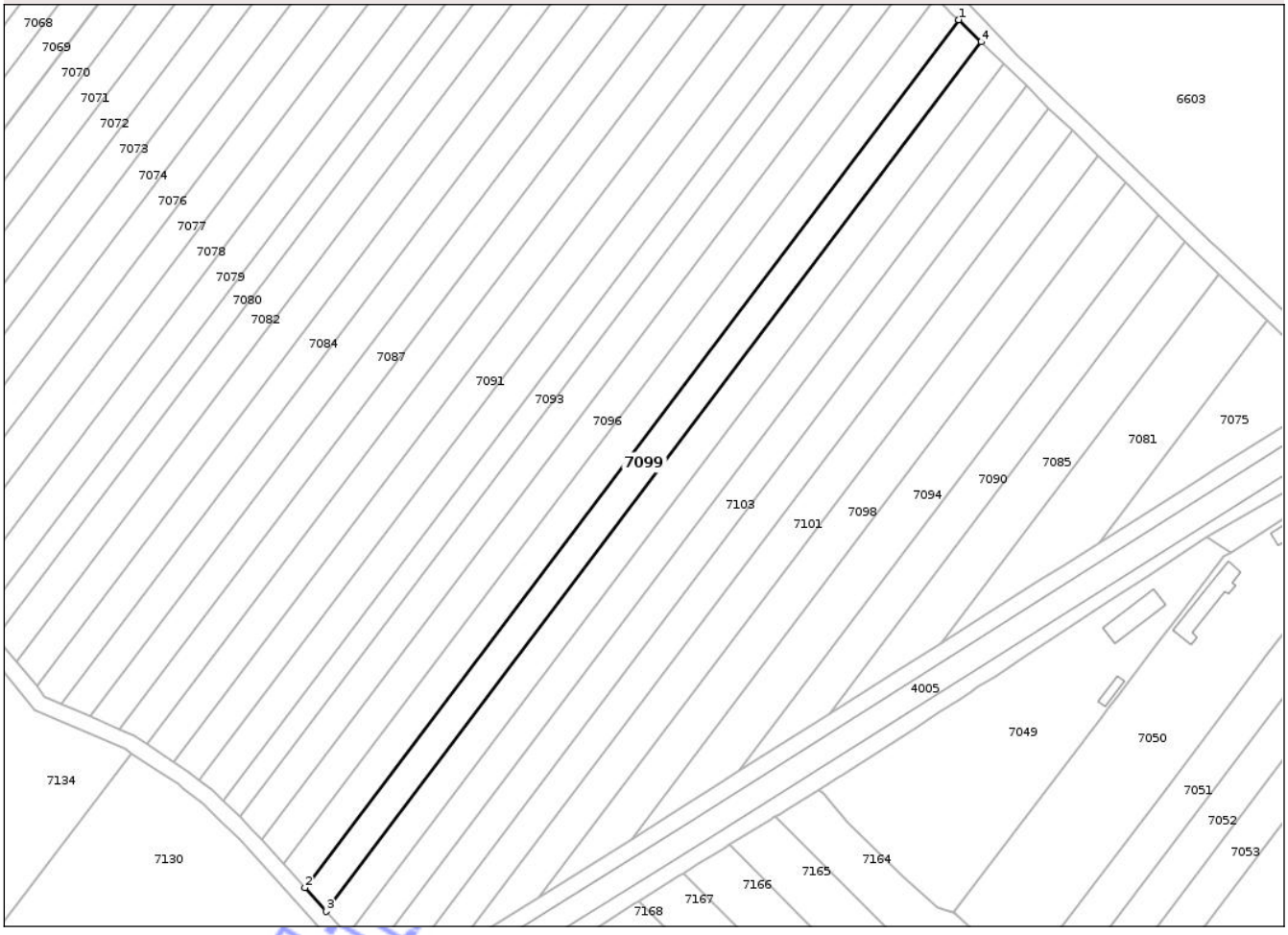

Date referitoare la teren

Crt	Categorie folosinţă	Intra vilan	Suprafaţa (mp)	Tarla	Parcelă	Nr. topo	Observaţii / Referinţe
1	arabil	DA	985	55A	33/1	-	
2	arabil	NU	1.115	55A	33/1	-	

Lungime Segmente

1) Valorile lungimilor segmentelor sunt obţinute din proiecţie în plan.

Punct început	X / Y	Punct sfârşit	X / Y	Lungime segment (** (m)
1	480.699,006 259.662,538	2	480.536,947 259.447,635	269.159
2	480.536,947 259.447,635	3	480.542,279 259.441,76	7.934
3	480.542,279 259.441,76	4	480.704,632 259.657,052	269.646
4	480.704,632 259.657,052	1	480.699,006 259.662,538	7.858

Document care conţine date cu caracter personal, protejat de prevederile Regulamentului (UE) nr. 679/2016 şi Legii 190/2018

**** Lungimile segmentelor sunt determinate în planul de proiecţie Stereo 70 şi sunt rotunjite la 1 milimetru.**
***** Distanţa dintre puncte este formată din segmente cumulate ce sunt mai mici decât valoarea 1 milimetru.**

Neutilizabil in circuitul civil

DATE DESPRE IMOBILUL NR. 7122

Oficiul de Cadastru şi Publicitate Imobiliară TELEORMAN
Biroul de Cadastru şi Publicitate Imobiliară Alexandria

A. Partea I. Descrierea imobilului

TEREN Extravilan

Adresa: Jud. Teleorman

Nr. Crt	Nr cadastral Nr. topografic	Suprafaţa* (mp)	Observaţii / Referinţe
A1		2.100	Sector cadastral:14 Teren neimprejmuit;

B. Partea II. Proprietari şi acte

Inscrieri privitoare la dreptul de proprietate şi alte drepturi reale		Referinţe
/		
Act Administrativ nr. 10, din 23/09/2019 emis de PRIMARIA COMUNEI LUNCA (Anexa nr.2 a);		
B1	Inscrierea provizorie, drept de PROPRIETATE, dobandit prin Reconstituire, cota actuala 1/1, cota initiala 1/1	A1
	1) **CIUCIUMIS OVIDIU**, Lipsa CNP DEFUNCT:Da	

C. Partea III. SARCINI .

Inscrieri privind dezmembramintele dreptului de proprietate, drepturi reale de garanţie şi sarcini	Referinţe
NU SUNT	

Neutilizabil în circuitul civil

Anexa Nr. 1 La Partea I

Teren

Nr cadastral	Suprafaţa (mp)*	Observaţii / Referinţe
	2.100	

* Suprafaţa este determinată in planul de proiecţie Stereo 70.

DETALII LINIARE IMOBIL

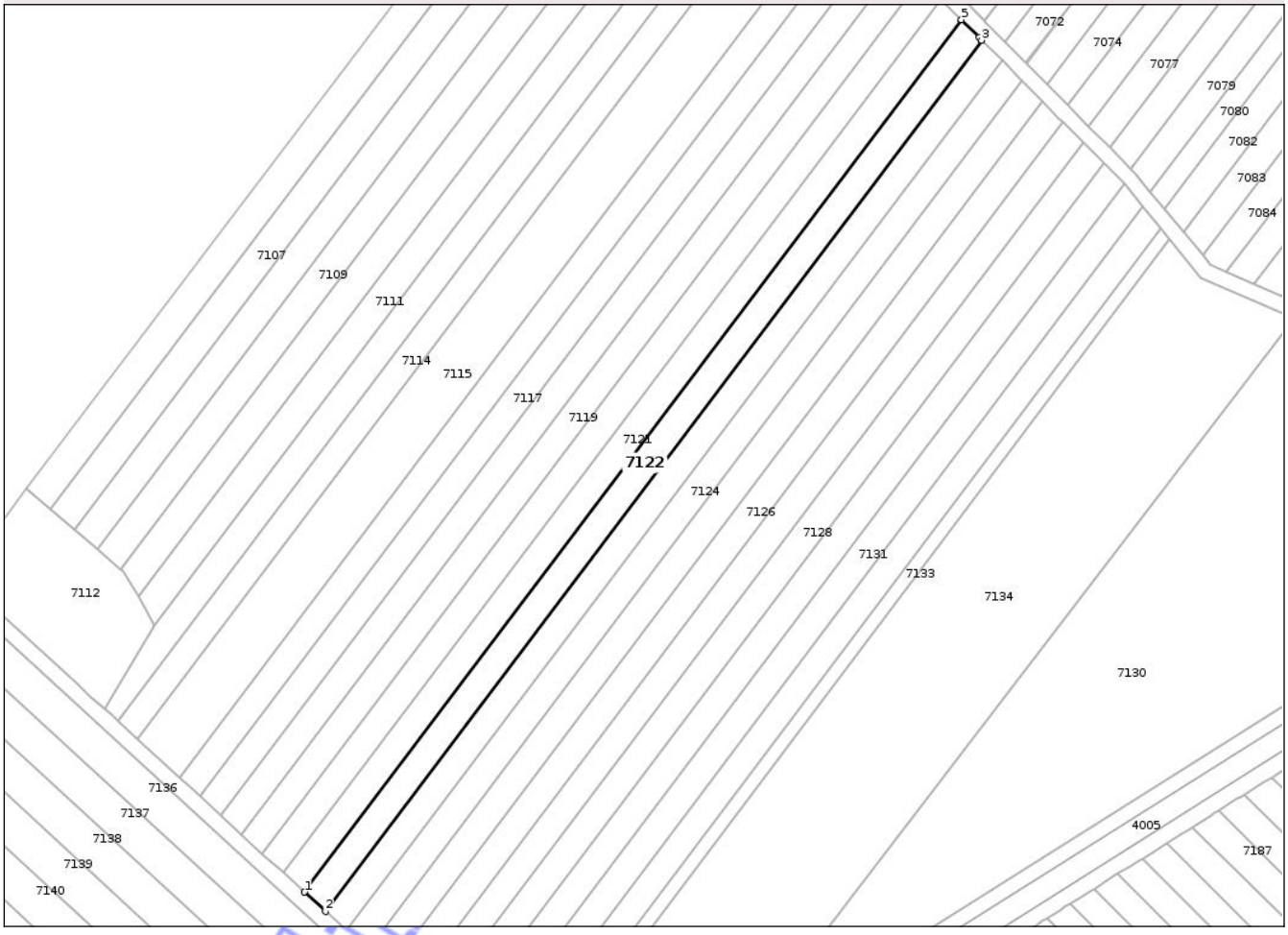

Date referitoare la teren

Crt	Categorie folosinţă	Intra vilan	Suprafaţa (mp)	Tarla	Parcelă	Nr. topo	Observaţii / Referinţe
1	arabil	NU	2.100	55B	20/1	-	

Lungime Segmente

1) Valorile lungimilor segmentelor sunt obţinute din proiecţie în plan.

Punct început	X / Y	Punct sfârşit	X / Y	Lungime segment (** (m)
1	480.236,694 259.331,995	2	480.242,179 259.326,979	7.433
2	480.242,179 259.326,979	3	480.412,944 259.553,425	283.617
3	480.412,944 259.553,425	4	480.412,27 259.554,104	0.956
4	480.412,27 259.554,104	5	480.407,676 259.558,729	6.52
5	480.407,676 259.558,729	1	480.236,694 259.331,995	283.977

Document care conţine date cu caracter personal, protejat de prevederile Regulamentului (UE) nr. 679/2016 şi Legii 190/2018

**** Lungimile segmentelor sunt determinate în planul de proiecţie Stereo 70 şi sunt rotunjite la 1 milimetru.**
***** Distanţa dintre puncte este formată din segmente cumulate ce sunt mai mici decât valoarea 1 milimetru.**

Neutilizabil in circuitul civil

DATE DESPRE IMOBILUL NR. 7180

Oficiul de Cadastru şi Publicitate Imobiliară TELEORMAN
Biroul de Cadastru şi Publicitate Imobiliară Alexandria

A. Partea I. Descrierea imobilului

TEREN Extravilan

Adresa: Jud. Teleorman

Nr. Crt	Nr cadastral Nr. topografic	Suprafaţa* (mp)	Observaţii / Referinţe
A1		1.500	Sector cadastral:15 Teren neimprejmuit;

B. Partea II. Proprietari şi acte

Inscrieri privitoare la dreptul de proprietate şi alte drepturi reale		Referinţe
/		
Act Notarial nr. 1038, din 29/06/2023 emis de NP RADU MARIAN;		
B1	Intabulare, drept de PROPRIETATEcu titlu de partaj, dobandit prin lesire Din Indiviziune, cota actuala 1/1, cota initiala 1/1	A1
	1) **CRIVAT SINICA**, bun propriu	

C. Partea III. SARCINI .

Inscrieri privind dezmembramintele dreptului de proprietate, drepturi reale de garanţie şi sarcini	Referinţe
NU SUNT	

Neutilizabil în circuitul civil

Anexa Nr. 1 La Partea I

Teren

Nr cadastral	Suprafaţa (mp)*	Observaţii / Referinţe
	1.500	

* Suprafaţa este determinată in planul de proiecţie Stereo 70.

DETALII LINIARE IMOBIL

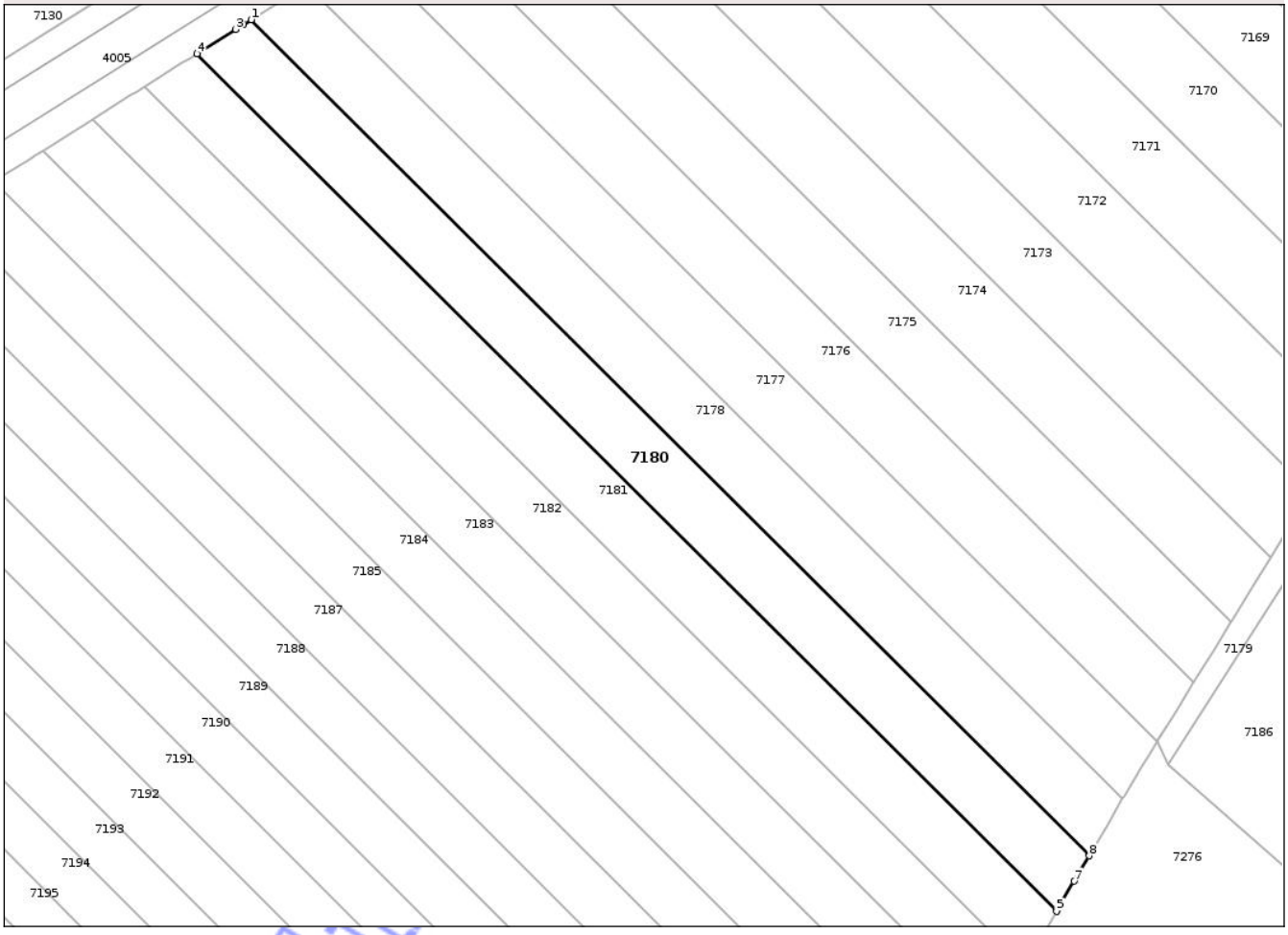

Date referitoare la teren

Crt	Categorie folosinţă	Intra vilan	Suprafaţa (mp)	Tarla	Parcelă	Nr. topo	Observaţii / Referinţe
1	arabil	NU	1.500	56 A	23	-	

Lungime Segmente

1) Valorile lungimilor segmentelor sunt obţinute din proiecţie în plan.

Punct început	X / Y	Punct sfârşit	X / Y	Lungime segment (** (m)
1	480.517,946 259.380,403	2	480.516,884 259.379,736	1.254
2	480.516,884 259.379,736	3	480.515,755 259.379,028	1.333
3	480.515,755 259.379,028	4	480.510,279 259.375,591	6.466
4	480.510,279 259.375,591	5	480.632,25 259.254,023	172.208
5	480.632,25 259.254,023	6	480.632,339 259.254,175	0.176

Document care conţine date cu caracter personal, protejat de prevederile Regulamentului (UE) nr. 679/2016 şi Legii 190/2018

Punct început	X / Y	Punct sfârşit	X / Y	Lungime segment (** (m)
6	480.632,339 259.254,175	7	480.634,752 259.258,308	4.786
7	480.634,752 259.258,308	8	480.636,847 259.261,895	4.155
8	480.636,847 259.261,895	1	480.517,946 259.380,403	167.874

**** Lungimile segmentelor sunt determinate în planul de proiecţie Stereo 70 şi sunt rotunjite la 1 milimetru.**
***** Distanţa dintre puncte este formată din segmente cumulate ce sunt mai mici decât valoarea 1 milimetru.**

Neutilizabil in circuitul civil

DATE DESPRE IMOBILUL NR. 7274

Oficiul de Cadastru şi Publicitate Imobiliară TELEORMAN
Biroul de Cadastru şi Publicitate Imobiliară Alexandria

A. Partea I. Descrierea imobilului

TEREN Extravilan

Adresa: Jud. Teleorman

Nr. Crt	Nr cadastral Nr. topografic	Suprafaţa* (mp)	Observaţii / Referinţe
A1		1.500	Sector cadastral:15 Teren neimprejmuit;

B. Partea II. Proprietari şi acte

Inscrieri privitoare la dreptul de proprietate şi alte drepturi reale		Referinţe
/		
Hotarare Judecatoreasca nr. 198, din 03/03/2008 emis de JUDECATORIA TURNU MAGURELE;		
B1	Intabulare, drept de PROPRIETATE, dobandit prin Iesire Din Indiviziune, cota actuala 1/1, cota initiala 1/1	A1
	1) **PAUN MINA**, Lipsa CNP	

C. Partea III. SARCINI .

Inscrieri privind dezmembramintele dreptului de proprietate, drepturi reale de garanţie şi sarcini	Referinţe
NU SUNT	

Neutilizabil în circuitul civil

Anexa Nr. 1 La Partea I

Teren

Nr cadastral	Suprafaţa (mp)*	Observaţii / Referinţe
	1.500	

* Suprafaţa este determinată in planul de proiecţie Stereo 70.

DETALII LINIARE IMOBIL

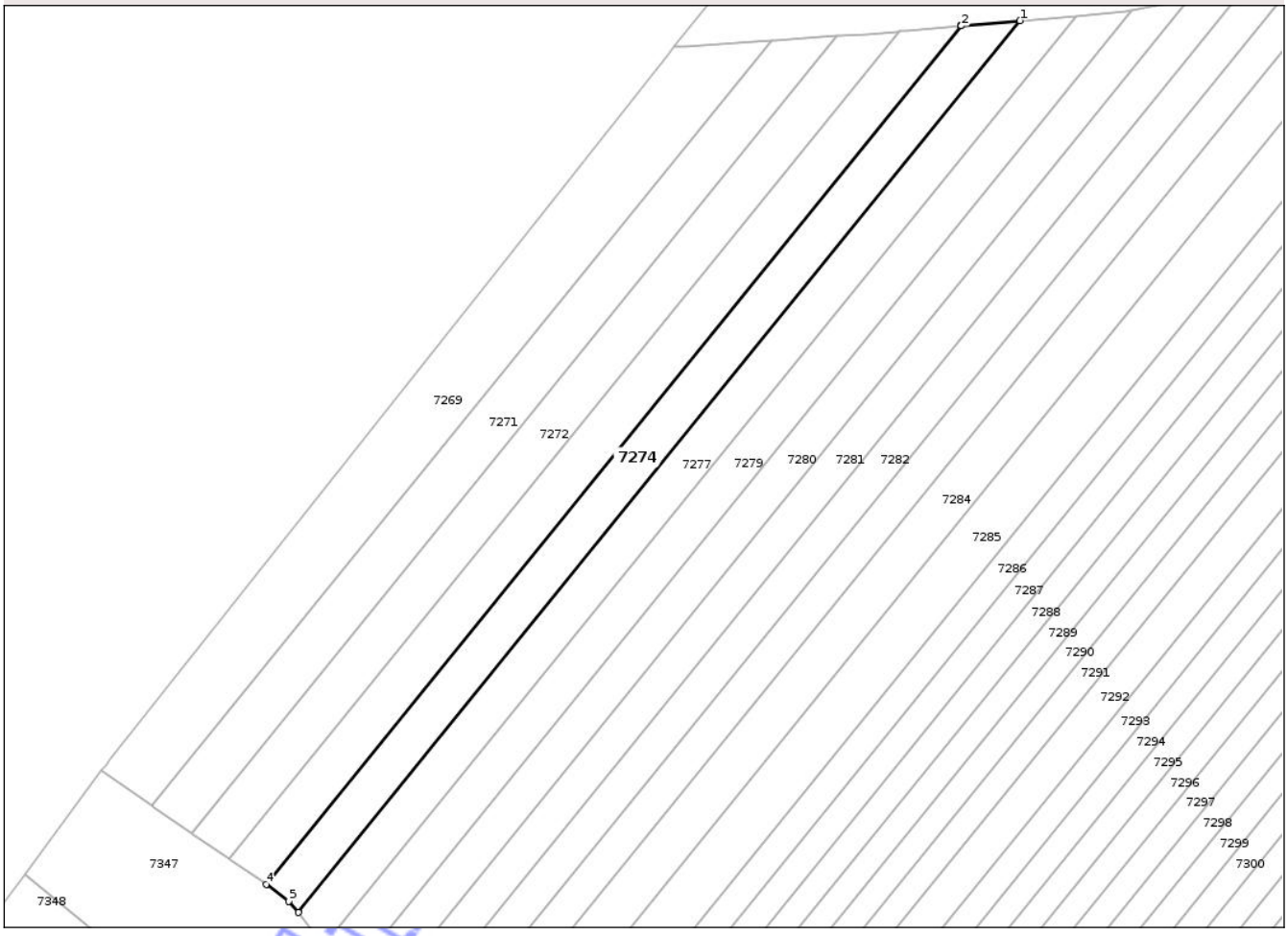

Date referitoare la teren

Crt	Categorie folosinţă	Intra vilan	Suprafaţa (mp)	Tarla	Parcelă	Nr. topo	Observaţii / Referinţe
1	arabil	NU	1.500	56B	5	-	

Lungime Segmente

1) Valorile lungimilor segmentelor sunt obţinute din proiecţie în plan.

Punct început	X / Y	Punct sfârşit	X / Y	Lungime segment (** (m)
1	479.909,663 259.032,638	2	479.899,284 259.031,726	10.418
2	479.899,284 259.031,726	3	479.899,192 259.031,718	0.093
3	479.899,192 259.031,718	4	479.776,314 258.880,042	195.204
4	479.776,314 258.880,042	5	479.780,308 258.877,043	4.994
5	479.780,308 258.877,043	6	479.782,016 258.875,115	2.576

Document care conţine date cu caracter personal, protejat de prevederile Regulamentului (UE) nr. 679/2016 şi Legii 190/2018

Punct început	X / Y	Punct sfârşit	X / Y	Lungime segment (** (m)
6	479.782,016 258.875,115	1	479.909,663 259.032,638	202.748

** Lungimile segmentelor sunt determinate în planul de proiecţie Stereo 70 şi sunt rotunjite la 1 milimetru.
*** Distanţa dintre puncte este formată din segmente cumulate ce sunt mai mici decât valoarea 1 milimetru.

Neutilizabil in circuitul civil

DATE DESPRE IMOBILUL NR. 7302

Oficiul de Cadastru şi Publicitate Imobiliară TELEORMAN
Biroul de Cadastru şi Publicitate Imobiliară Alexandria

A. Partea I. Descrierea imobilului

TEREN Extravilan

Adresa: Jud. Teleorman

Nr. Crt	Nr cadastral Nr. topografic	Suprafaţa* (mp)	Observaţii / Referinţe
A1		1.500	Sector cadastral:15 Teren neimprejmuit;

B. Partea II. Proprietari şi acte

Inscrieri privitoare la dreptul de proprietate şi alte drepturi reale		Referinţe
/		
Act Administrativ nr. 18, din 23/09/2019 emis de PRIMARIA COMUNEI LUNCA (Anexa nr.2 b);		
B1	Inscrierea provizorie, drept de PROPRIETATE, dobandit prin Reconstituire, cota actuala 1/1, cota initiala 1/1	A1
	1) **ZAHARIA IOAN**, Lipsa CNP	

C. Partea III. SARCINI .

Inscrieri privind dezmembramintele dreptului de proprietate, drepturi reale de garanţie şi sarcini	Referinţe
NU SUNT	

Neutilizabil în circuitul civil

Anexa Nr. 1 La Partea I

Teren

Nr cadastral	Suprafaţa (mp)*	Observaţii / Referinţe
	1.500	

* Suprafaţa este determinată in planul de proiecţie Stereo 70.

DETALII LINIARE IMOBIL

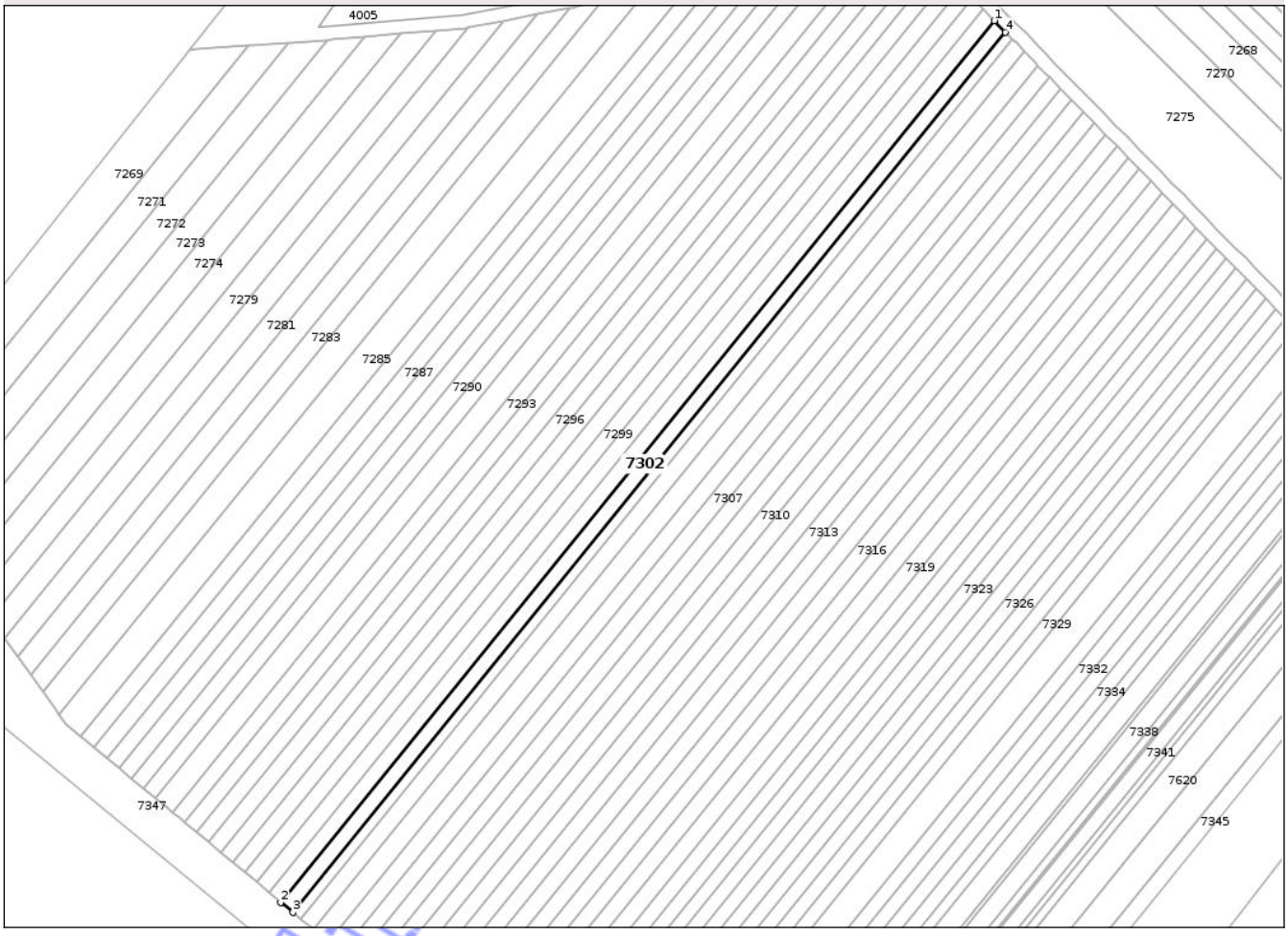

Date referitoare la teren

Crt	Categorie folosinţă	Intra vilan	Suprafaţa (mp)	Tarla	Parcelă	Nr. topo	Observaţii / Referinţe
1	arabil	NU	1.500	56B	25	-	

Lungime Segmente

1) Valorile lungimilor segmentelor sunt obţinute din proiecţie în plan.

Punct început	X / Y	Punct sfârşit	X / Y	Lungime segment (** (m)
1	480.081,466 259.036,42	2	479.874,917 258.781,527	328.075
2	479.874,917 258.781,527	3	479.878,442 258.778,611	4.576
3	479.878,442 258.778,611	4	480.084,687 259.033,127	327.59
4	480.084,687 259.033,127	1	480.081,466 259.036,42	4.606

**** Lungimile segmentelor sunt determinate în planul de proiecţie Stereo 70 şi sunt rotunjite la 1 milimetru.**

Document care conţine date cu caracter personal, protejat de prevederile Regulamentului (UE) nr. 679/2016 şi Legii 190/2018

***** Distanţa dintre puncte este formată din segmente cumulate ce sunt mai mici decât valoarea 1 milimetru.**

Neutilizabil in circuitul civil

DATE DESPRE IMOBILUL NR. 7402

Oficiul de Cadastru şi Publicitate Imobiliară TELEORMAN
Biroul de Cadastru şi Publicitate Imobiliară Alexandria

A. Partea I. Descrierea imobilului

TEREN Extravilan

Adresa: Jud. Teleorman

Nr. Crt	Nr cadastral Nr. topografic	Suprafaţa* (mp)	Observaţii / Referinţe
A1		913	Sector cadastral:17 Teren neimprejmuit;

B. Partea II. Proprietari şi acte

Inscrieri privitoare la dreptul de proprietate şi alte drepturi reale		Referinţe
/		
Hotarare Judecatoreasca nr. 461, din 20/06/2024 emis de JUDECATORIA TURNU MAGURELE;		
B1	Intabulare, drept de PROPRIETATEpartaj succesoral, dobandit prin lesire Din Indiviziune, cota actuala 1/1, cota initiala 1/1	A1
	1) **IVANA ADRIAN**	

C. Partea III. SARCINI .

Inscrieri privind dezmembramintele dreptului de proprietate, drepturi reale de garanţie şi sarcini	Referinţe
NU SUNT	

Neutilizabil în circuitul civil

Anexa Nr. 1 La Partea I

Teren

Nr cadastral	Suprafaţa (mp)*	Observaţii / Referinţe
	913	

* Suprafaţa este determinată in planul de proiecţie Stereo 70.

DETALII LINIARE IMOBIL



Date referitoare la teren

Crt	Categorie folosinţă	Intra vilan	Suprafaţa (mp)	Tarla	Parcelă	Nr. topo	Observaţii / Referinţe
1	arabil	NU	913	58	24	-	

Lungime Segmente
1) Valorile lungimilor segmentelor sunt obţinute din proiecţie în plan.

Punct început	X / Y	Punct sfârşit	X / Y	Lungime segment (** (m)
1	481.229,795 259.099,153	2	481.229,75 259.099,487	0.337
2	481.229,75 259.099,487	3	481.229,427 259.101,85	2.385
3	481.229,427 259.101,85	4	480.925,762 258.842,455	399.373
4	480.925,762 258.842,455	5	480.927,065 258.840,929	2.006
5	480.927,065 258.840,929	6	480.927,25 258.840,713	0.284

Document care conţine date cu caracter personal, protejat de prevederile Regulamentului (UE) nr. 679/2016 şi Legii 190/2018

Punct început	X / Y	Punct sfârşit	X / Y	Lungime segment (** (m)
6	480.927,25 258.840,713	1	481.229,795 259.099,153	397.901

**** Lungimile segmentelor sunt determinate în planul de proiecţie Stereo 70 şi sunt rotunjite la 1 milimetru.**
***** Distanţa dintre puncte este formată din segmente cumulate ce sunt mai mici decât valoarea 1 milimetru.**

Neutilizabil in circuitul civil

DATE DESPRE IMOBILUL NR. 7437

Oficiul de Cadastru şi Publicitate Imobiliară TELEORMAN
Biroul de Cadastru şi Publicitate Imobiliară Alexandria

A. Partea I. Descrierea imobilului

TEREN Extravilan

Adresa: Jud. Teleorman

Nr. Crt	Nr cadastral Nr. topografic	Suprafaţa* (mp)	Observaţii / Referinţe
A1		581	Sector cadastral:17 Teren neimprejmuit;

B. Partea II. Proprietari şi acte

Inscrieri privitoare la dreptul de proprietate şi alte drepturi reale		Referinţe
/		
Act Administrativ nr. 10, din 23/09/2019 emis de PRIMARIA COMUNEI LUNCA (Anexa nr.2 a);		
B1	Inscrierea provizorie, drept de PROPRIETATE, dobandit prin Reconstituire, cota actuala 1/1, cota initiala 1/1	A1
	1) **CIUCIUMIS OVIDIU**, Lipsa CNP DEFUNCT:Da	

C. Partea III. SARCINI .

Inscrieri privind dezmembramintele dreptului de proprietate, drepturi reale de garanţie şi sarcini	Referinţe
NU SUNT	

Neutilizabil în circuitul civil

Anexa Nr. 1 La Partea I

Teren

Nr cadastral	Suprafaţa (mp)*	Observaţii / Referinţe
	581	

* Suprafaţa este determinată in planul de proiecţie Stereo 70.

DETALII LINIARE IMOBIL

Date referitoare la teren

Crt	Categorie folosinţă	Intra vilan	Suprafaţa (mp)	Tarla	Parcelă	Nr. topo	Observaţii / Referinţe
1	arabil	NU	581	58	60/1	-	

Lungime Segmente

1) Valorile lungimilor segmentelor sunt obţinute din proiecţie în plan.

Punct început	X / Y	Punct sfârşit	X / Y	Lungime segment (** (m)
1	481.283,492 259.040,455	2	480.979,446 258.780,733	399.874
2	480.979,446 258.780,733	3	480.980,454 258.779,683	1.456
3	480.980,454 258.779,683	4	481.284,399 259.039,318	399.741
4	481.284,399 259.039,318	1	481.283,492 259.040,455	1.454

**** Lungimile segmentelor sunt determinate în planul de proiecţie Stereo 70 şi sunt rotunjite la 1 milimetru.**

Document care conţine date cu caracter personal, protejat de prevederile Regulamentului (UE) nr. 679/2016 şi Legii 190/2018

***** Distanţa dintre puncte este formată din segmente cumulate ce sunt mai mici decât valoarea 1 milimetru.**

Neutilizabil in circuitul civil

DATE DESPRE IMOBILUL NR. 7449

Oficiul de Cadastru şi Publicitate Imobiliară TELEORMAN
Biroul de Cadastru şi Publicitate Imobiliară Alexandria

A. Partea I. Descrierea imobilului

TEREN Extravilan

Adresa: Jud. Teleorman

Nr. Crt	Nr cadastral Nr. topografic	Suprafaţa* (mp)	Observaţii / Referinţe
A1		2.500	Sector cadastral:17 Teren neimprejmuit;

B. Partea II. Proprietari şi acte

Inscrieri privitoare la dreptul de proprietate şi alte drepturi reale		Referinţe
/		
Hotarare Judecatoreasca nr. 118, din 07/02/2007 emis de JUDECATORIA TURNU MAGURELE;		
B1	Intabulare, drept de PROPRIETATE, dobandit prin Iesire Din Indiviziune, cota actuala 1/1, cota initiala 1/1	A1
	1) **MITRANA FLOREA**, Lipsa CNP	

C. Partea III. SARCINI .

Inscrieri privind dezmembramintele dreptului de proprietate, drepturi reale de garanţie şi sarcini	Referinţe
NU SUNT	

Neutilizabil în circuitul civil

Anexa Nr. 1 La Partea I

Teren

Nr cadastral	Suprafaţa (mp)*	Observaţii / Referinţe
	2.500	

* Suprafaţa este determinată in planul de proiecţie Stereo 70.

DETALII LINIARE IMOBIL



Date referitoare la teren

Crt	Categorie folosinţă	Intra vilan	Suprafaţa (mp)	Tarla	Parcelă	Nr. topo	Observaţii / Referinţe
1	arabil	NU	2.500	58	72	-	

Lungime Segmente
1) Valorile lungimilor segmentelor sunt obţinute din proiecţie în plan.

Punct început	X / Y	Punct sfârşit	X / Y	Lungime segment (** (m)
1	481.300,919 259.017,036	2	481.300,046 259.018,382	1.604
2	481.300,046 259.018,382	3	481.299,535 259.019,172	0.94
3	481.299,535 259.019,172	4	481.298,568 259.020,664	1.778
4	481.298,568 259.020,664	5	481.298,429 259.020,877	0.254
5	481.298,429 259.020,877	6	481.298,06 259.021,448	0.68

Document care conţine date cu caracter personal, protejat de prevederile Regulamentului (UE) nr. 679/2016 şi Legii 190/2018

Punct început	X / Y	Punct sfârşit	X / Y	Lungime segment (** (m)
6	481.298,06 259.021,448	7	481.297,465 259.022,364	1.092
7	481.297,465 259.022,364	8	480.995,144 258.764,12	397.603
8	480.995,144 258.764,12	9	480.995,87 258.763,313	1.086
9	480.995,87 258.763,313	10	480.996,322 258.762,812	0.675
10	480.996,322 258.762,812	11	480.996,491 258.762,624	0.252
11	480.996,491 258.762,624	12	480.997,671 258.761,314	1.763
12	480.997,671 258.761,314	13	480.998,295 258.760,622	0.932
13	480.998,295 258.760,622	14	480.999,36 258.759,44	1.591
14	480.999,36 258.759,44	1	481.300,919 259.017,036	396.603

**** Lungimile segmentelor sunt determinate în planul de proiecţie Stereo 70 şi sunt rotunjite la 1 milimetru.**
***** Distanţa dintre puncte este formată din segmente cumulate ce sunt mai mici decât valoarea 1 milimetru.**

Neutilizabil in circuitul civil

DATE DESPRE IMOBILUL NR. 7473

Oficiul de Cadastru şi Publicitate Imobiliară TELEORMAN
Biroul de Cadastru şi Publicitate Imobiliară Alexandria

A. Partea I. Descrierea imobilului

TEREN Extravilan

Adresa: Jud. Teleorman

Nr. Crt	Nr cadastral Nr. topografic	Suprafaţa* (mp)	Observaţii / Referinţe
A1		1.386	Sector cadastral:17 Teren neimprejmuit;

B. Partea II. Proprietari şi acte

Inscrieri privitoare la dreptul de proprietate şi alte drepturi reale		Referinţe
/		
Hotarare Judecatoreasca nr. 262, din 19/06/2020 emis de JUDECATORIA TURNU MAGURELE;		
B1	Intabulare, drept de PROPRIETATE, dobandit prin Iesire Din Indiviziune, cota actuala 1/1, cota initiala 1/1	A1
	1) **DRAGHICI CONSTANTA**	

C. Partea III. SARCINI .

Inscrieri privind dezmembramintele dreptului de proprietate, drepturi reale de garanţie şi sarcini	Referinţe
NU SUNT	

Neutilizabil în circuitul civil

Anexa Nr. 1 La Partea I

Teren

Nr cadastral	Suprafaţa (mp)*	Observaţii / Referinţe
	1.386	

* Suprafaţa este determinată in planul de proiecţie Stereo 70.

DETALII LINIARE IMOBIL

Date referitoare la teren

Crt	Categorie folosinţă	Intra vilan	Suprafaţa (mp)	Tarla	Parcelă	Nr. topo	Observaţii / Referinţe
1	arabil	NU	1.386	58	103	-	

Lungime Segmente
1) Valorile lungimilor segmentelor sunt obţinute din proiecţie în plan.

Punct început	X / Y	Punct sfârşit	X / Y	Lungime segment (** (m)
1	481.343,161 258.962,543	2	481.050,155 258.712,252	385.354
2	481.050,155 258.712,252	3	481.051,191 258.711,593	1.227
3	481.051,191 258.711,593	4	481.051,645 258.711,304	0.538
4	481.051,645 258.711,304	5	481.053,159 258.710,341	1.795
5	481.053,159 258.710,341	6	481.053,177 258.710,329	0.022

Document care conţine date cu caracter personal, protejat de prevederile Regulamentului (UE) nr. 679/2016 şi Legii 190/2018

Punct început	X / Y	Punct sfârşit	X / Y	Lungime segment (** (m)
6	481.053,177 258.710,329	7	481.053,333 258.710,23	0.185
7	481.053,333 258.710,23	8	481.345,502 258.959,805	384.253
8	481.345,502 258.959,805	9	481.345,387 258.959,94	0.177
9	481.345,387 258.959,94	10	481.345,374 258.959,955	0.021
10	481.345,374 258.959,955	11	481.344,258 258.961,26	1.716
11	481.344,258 258.961,26	12	481.343,924 258.961,651	0.514
12	481.343,924 258.961,651	1	481.343,161 258.962,543	1.173

**** Lungimile segmentelor sunt determinate în planul de proiecţie Stereo 70 şi sunt rotunjite la 1 milimetru.**
***** Distanţa dintre puncte este formată din segmente cumulate ce sunt mai mici decât valoarea 1 milimetru.**

Neutilizabil in circuitul civil

DATE DESPRE IMOBILUL NR. 6717

Oficiul de Cadastru şi Publicitate Imobiliară TELEORMAN
Biroul de Cadastru şi Publicitate Imobiliară Alexandria

A. Partea I. Descrierea imobilului

TEREN Intravilan

Adresa: Loc. Lunca, Str Dumbravei, Nr. 13, Jud. Teleorman

Nr. Crt	Nr cadastral Nr. topografic	Suprafaţa* (mp)	Observaţii / Referinţe
A1	23446	Din acte: 1.003 Masurata: 969	Sector cadastral:11 Teren imprejmuit;

B. Partea II. Proprietari şi acte

Inscrieri privitoare la dreptul de proprietate şi alte drepturi reale		Referinţe
59422 / 05/08/2024		
Act Notarial nr. ACT DE LICHIDARE A REGIMULUI COMUNITATII LEGALE SI ACT DE PARTAJ VOLUNTAR AUT. NR. 1372, din 02/08/2024 emis de BIN Radu Marian;		
B3	Intabulare, drept de PROPRIETATECu tiltu de partaj, bun propriu, dobandit prin Iesire Din Indiviziune, cota actuala 1/1, cota initiala 1/1	A1
	1) **CĂZĂNARU FLORENTIN-REMUS**	

C. Partea III. SARCINI .

Inscrieri privind dezmembramintele dreptului de proprietate, drepturi reale de garanţie şi sarcini	Referinţe
NU SUNT	

Neutilizabil în circuitul civil

Anexa Nr. 1 La Partea I

Teren

Nr cadastral	Suprafaţa (mp)*	Observaţii / Referinţe
23446	Din acte: 1.003 Masurata: 969	

* Suprafaţa este determinată in planul de proiecţie Stereo 70.

DETALII LINIARE IMOBIL

Date referitoare la teren

Crt	Categorie folosinţă	Intra vilan	Suprafaţa (mp)	Tarla	Parcelă	Nr. topo	Observaţii / Referinţe
1	arabil	DA	969	16	1305,1306,1307	-	

Lungime Segmente

1) Valorile lungimilor segmentelor sunt obţinute din proiecţie în plan.

Punct început	X / Y	Punct sfârşit	X / Y	Lungime segment (** (m)
1	481.531,829 259.487,735	2	481.485,999 259.553,254	79.957
2	481.485,999 259.553,254	3	481.476,43 259.547,3	11.27
3	481.476,43 259.547,3	4	481.476,596 259.547,114	0.249
4	481.476,596 259.547,114	5	481.478,41 259.544,488	3.191
5	481.478,41 259.544,488	6	481.478,993 259.543,644	1.026

Document care conţine date cu caracter personal, protejat de prevederile Regulamentului (UE) nr. 679/2016 şi Legii 190/2018

Punct început	X / Y	Punct sfârşit	X / Y	Lungime segment (** (m)
6	481.478,993 259.543,644	7	481.493,988 259.521,936	26.383
7	481.493,988 259.521,936	8	481.499,743 259.512,758	10.833
8	481.499,743 259.512,758	9	481.500,631 259.511,341	1.672
9	481.500,631 259.511,341	10	481.506,068 259.503,293	9.712
10	481.506,068 259.503,293	11	481.513,442 259.490,599	14.68
11	481.513,442 259.490,599	12	481.520,55 259.480,162	12.628
12	481.520,55 259.480,162	1	481.531,829 259.487,735	13.585

**** Lungimile segmentelor sunt determinate în planul de proiecţie Stereo 70 şi sunt rotunjite la 1 milimetru.**
***** Distanţa dintre puncte este formată din segmente cumulate ce sunt mai mici decât valoarea 1 milimetru.**

Neutilizabil in circuitul civil

DATE DESPRE IMOBILUL NR. 6718

Oficiul de Cadastru şi Publicitate Imobiliară TELEORMAN
Biroul de Cadastru şi Publicitate Imobiliară Alexandria

A. Partea I. Descrierea imobilului

TEREN Intravilan

Adresa: Loc. Lunca, Str Ghioceilor, Nr. 8, Jud. Teleorman

Nr. Crt	Nr cadastral Nr. topografic	Suprafaţa* (mp)	Observaţii / Referinţe
A1		1.538	Sector cadastral:11 Teren imprejmuit;

Construcţii

Crt	Nr cadastral Nr. topografic	Adresa	Observaţii / Referinţe
A1.1		Loc. Lunca, Str Ghioceilor, Nr. 8, Jud. Teleorman	Nr. niveluri:1; S. construita la sol:133 mp; S. construita desfasurata:133 mp;
A1.2		Loc. Lunca, Str Ghioceilor, Nr. 8, Jud. Teleorman	Nr. niveluri:1; S. construita la sol:33 mp; S. construita desfasurata:33 mp;
A1.3		Loc. Lunca, Str Ghioceilor, Nr. 8, Jud. Teleorman	Nr. niveluri:1; S. construita la sol:20 mp; S. construita desfasurata:20 mp;
A1.4		Loc. Lunca, Str Ghioceilor, Nr. 8, Jud. Teleorman	Nr. niveluri:1; S. construita la sol:34 mp; S. construita desfasurata:34 mp;

B. Partea II. Proprietari şi acte

Inscrieri privitoare la dreptul de proprietate şi alte drepturi reale		Referinţe
/		
Hotarare Judecatoreasca nr. 177, din 28/02/2018 emis de JUDECATORIA TURNU MAGURELE;		
B1	Intabulare, drept de PROPRIETATE, dobandit prin Hotarare Judecatoreasca, cota actuala 1/1, cota initiala 1/1	A1, A1.1, A1.2, A1.3, A1.4
	1) **CHIRITA DANIEL-VALENTIN**	

C. Partea III. SARCINI .

Inscrieri privind dezmembramintele dreptului de proprietate, drepturi reale de garanţie şi sarcini	Referinţe
NU SUNT	

Neutilizabil în circuitul civil

Anexa Nr. 1 La Partea I

Teren

Nr cadastral	Suprafaţa (mp)*	Observaţii / Referinţe
	1.538	

* Suprafaţa este determinată in planul de proiecţie Stereo 70.

DETALII LINIARE IMOBIL

Date referitoare la teren

Crt	Categorie folosinţă	Intra vilan	Suprafaţa (mp)	Tarla	Parcelă	Nr. topo	Observaţii / Referinţe
1	curti constructii	DA	704	16	1231,1232	-	
2	arabil	DA	834	16	1231,1232	-	

Date referitoare la construcţii

Crt	Număr	Destinaţie construcţie	Supraf. (mp)	Situaţie juridică	Observaţii / Referinţe
A1.1		constructii de locuinte	133	Cu acte	Nr. niveluri:1; S. construita la sol:133 mp; S. construita desfasurata:133 mp;
A1.2		constructii anexa	33	Cu acte	Nr. niveluri:1; S. construita la sol:33 mp; S. construita desfasurata:33 mp;
A1.3		constructii anexa	20	Cu acte	Nr. niveluri:1; S. construita la sol:20 mp; S. construita desfasurata:20 mp;
A1.4		constructii anexa	34	Cu acte	Nr. niveluri:1; S. construita la sol:34 mp; S. construita desfasurata:34 mp;

Lungime Segmente

1) Valorile lungimilor segmentelor sunt obţinute din proiecţie în plan.

Punct început	X / Y	Punct sfârşit	X / Y	Lungime segment (** (m)

Neoficial

Punct început	X / Y	Punct sfârşit	X / Y	Lungime segment (** (m)
1	481.633,707 259.519,869	2	481.636,183 259.516,347	4.305
2	481.636,183 259.516,347	3	481.641,749 259.509,129	9.115
3	481.641,749 259.509,129	4	481.644,222 259.505,783	4.161
4	481.644,222 259.505,783	5	481.661,033 259.481,713	29.359
5	481.661,033 259.481,713	6	481.664,031 259.477,251	5.376
6	481.664,031 259.477,251	7	481.680,13 259.487,33	18.994
7	481.680,13 259.487,33	8	481.677,008 259.492,033	5.645
8	481.677,008 259.492,033	9	481.662,658 259.513,745	26.026
9	481.662,658 259.513,745	10	481.658,111 259.520,011	7.742
10	481.658,111 259.520,011	11	481.653,119 259.526,89	8.5
11	481.653,119 259.526,89	12	481.647,081 259.534,827	9.973
12	481.647,081 259.534,827	13	481.639,909 259.544,848	12.323
13	481.639,909 259.544,848	14	481.634,992 259.552,438	9.044
14	481.634,992 259.552,438	15	481.624,739 259.546,056	12.077
15	481.624,739 259.546,056	16	481.620,68 259.543,53	4.781
16	481.620,68 259.543,53	17	481.618,731 259.542,101	2.417
17	481.618,731 259.542,101	1	481.633,707 259.519,869	26.805

**** Lungimile segmentelor sunt determinate în planul de proiecţie Stereo 70 şi sunt rotunjite la 1 milimetru.**
***** Distanţa dintre puncte este formată din segmente cumulate ce sunt mai mici decât valoarea 1 milimetru.**

Neutilizabil în circuitul civil

DATE DESPRE IMOBILUL NR. 6733

Oficiul de Cadastru şi Publicitate Imobiliară TELEORMAN
Biroul de Cadastru şi Publicitate Imobiliară Alexandria

A. Partea I. Descrierea imobilului

TEREN Intravilan

Adresa: Loc. Lunca, Str Principala, Nr. 91, Jud. Teleorman

Nr. Crt	Nr cadastral Nr. topografic	Suprafaţa* (mp)	Observaţii / Referinţe
A1		Din acte: 1.546 Masurata: 1.518	Sector cadastral:11 Teren imprejmuit;

Construcţii

Crt	Nr cadastral Nr. topografic	Adresa	Observaţii / Referinţe
A1.1		Loc. Lunca, Str Principala, Nr. 91, Jud. Teleorman	Nr. niveluri:1; S. construita la sol:59 mp; S. construita desfasurata:59 mp;
A1.2		Loc. Lunca, Str Principala, Nr. 91, Jud. Teleorman	Nr. niveluri:1; S. construita la sol:14 mp; S. construita desfasurata:14 mp;

B. Partea II. Proprietari şi acte

Inscrieri privitoare la dreptul de proprietate şi alte drepturi reale		Referinţe
/		
Act Notarial nr. 118, din 09/03/2021 emis de NP PETRISOR MARTA FLORICA;		
B1	Intabulare, drept de PROPRIETATE, dobandit prin Conventie, cota actuala 1/1, cota initiala 1/1	A1, A1.1, A1.2
	1) **RUSANU CRISTINA**, bun propriu, in indiviziune 2) **CHIRAN ANISOARA**, Lipsa CNP, bun propriu, in indiviziune	

C. Partea III. SARCINI .

Inscrieri privind dezmembramintele dreptului de proprietate, drepturi reale de garanţie şi sarcini	Referinţe
NU SUNT	

Neutilizabil în circuitul civil

Anexa Nr. 1 La Partea I

Teren

Nr cadastral	Suprafaţa (mp)*	Observaţii / Referinţe
	Din acte: 1.546 Masurata: 1.518	

* Suprafaţa este determinată in planul de proiecţie Stereo 70.

DETALII LINIARE IMOBIL

Date referitoare la teren

Crt	Categorie folosinţă	Intra vilan	Suprafaţa (mp)	Tarla	Parcelă	Nr. topo	Observaţii / Referinţe
1	curti constructii	DA	361	15	1106,1108,1109	-	
2	arabil	DA	84	15	1106,1108,1109	-	
3	arabil	DA	271	15	1106,1108,1109	-	
4	vie	DA	332	15	1106,1108,1109	-	
5	arabil	DA	470	15	1106,1108,1109	-	

Date referitoare la construcţii

Crt	Număr	Destinaţie construcţie	Supraf. (mp)	Situaţie juridică	Observaţii / Referinţe
A1.1		constructii de locuinte	59	Cu acte	Nr. niveluri:1; S. construita la sol:59 mp; S. construita desfasurata:59 mp;
A1.2		constructii anexa	14	Cu acte	Nr. niveluri:1; S. construita la sol:14 mp; S. construita desfasurata:14 mp;

Document care conţine date cu caracter personal, protejat de prevederile Regulamentului (UE) nr. 679/2016 şi Legii 190/2018

Lungime Segmente
1) Valorile lungimilor segmentelor sunt obţinute din proiecţie în plan.

Punct început	X / Y	Punct sfârşit	X / Y	Lungime segment (** (m)
1	481.744,949 259.440,166	2	481.763,691 259.452,606	22.495
2	481.763,691 259.452,606	3	481.776,598 259.461,033	15.414
3	481.776,598 259.461,033	4	481.782,439 259.464,847	6.976
4	481.782,439 259.464,847	5	481.805,563 259.479,853	27.566
5	481.805,563 259.479,853	6	481.800,017 259.487,988	9.845
6	481.800,017 259.487,988	7	481.799,588 259.488,617	0.762
7	481.799,588 259.488,617	8	481.798,813 259.489,758	1.38
8	481.798,813 259.489,758	9	481.794,546 259.496,044	7.597
9	481.794,546 259.496,044	10	481.769,01 259.479,189	30.598
10	481.769,01 259.479,189	11	481.761,896 259.473,878	8.877
11	481.761,896 259.473,878	12	481.758,103 259.471,469	4.493
12	481.758,103 259.471,469	13	481.754,108 259.468,989	4.702
13	481.754,108 259.468,989	14	481.744,691 259.463,143	11.084
14	481.744,691 259.463,143	15	481.728,794 259.451,816	19.52
15	481.728,794 259.451,816	16	481.739,44 259.436,509	18.645
16	481.739,44 259.436,509	1	481.744,949 259.440,166	6.612

**** Lungimile segmentelor sunt determinate în planul de proiecţie Stereo 70 şi sunt rotunjite la 1 milimetru.**
***** Distanţa dintre puncte este formată din segmente cumulate ce sunt mai mici decât valoarea 1 milimetru.**

Neutilizabil în circuitul civil

DATE DESPRE IMOBILUL NR. 6740

Oficiul de Cadastru şi Publicitate Imobiliară TELEORMAN
Biroul de Cadastru şi Publicitate Imobiliară Alexandria

A. Partea I. Descrierea imobilului

TEREN Intravilan

Adresa: Loc. Lunca, Str Principala, Nr. 87, Jud. Teleorman

Nr. Crt	Nr cadastral Nr. topografic	Suprafaţa* (mp)	Observaţii / Referinţe
A1		663	Sector cadastral:11 Teren neimprejmuit;

Construcţii

Crt	Nr cadastral Nr. topografic	Adresa	Observaţii / Referinţe
A1.1		Loc. Lunca, Str Principala, Nr. 87, Jud. Teleorman	Nr. niveluri:1; S. construita la sol:29 mp; S. construita desfasurata:29 mp;

B. Partea II. Proprietari şi acte

Inscrieri privitoare la dreptul de proprietate şi alte drepturi reale		Referinţe
/		
Act Administrativ nr. 7225, din 13/12/2024 emis de PRIMARIA COMUNEI LUNCA;		
B1	Inscrierea posesiei, drept de PROPRIETATE, dobandit prin Lege, cota actuala 1/1, cota initiala 1/1	A1, A1.1
	1) **NEIDENTIFICAT NEIDENTIFICAT**	
Act Normativ nr. 7, din 13/03/1996 emis de PARLAMENTUL ROMANIEI (Art. 13);		
B2	Se noteaza mențiunea de proprietar neidentificat.	A1, A1.1

C. Partea III. SARCINI .

Inscrieri privind dezmembramintele dreptului de proprietate, drepturi reale de garanţie şi sarcini	Referinţe
NU SUNT	

Neutilizabil în circuitul civil

Anexa Nr. 1 La Partea I

Teren

Nr cadastral	Suprafaţa (mp)*	Observaţii / Referinţe
	663	

* Suprafaţa este determinată in planul de proiecţie Stereo 70.

DETALII LINIARE IMOBIL

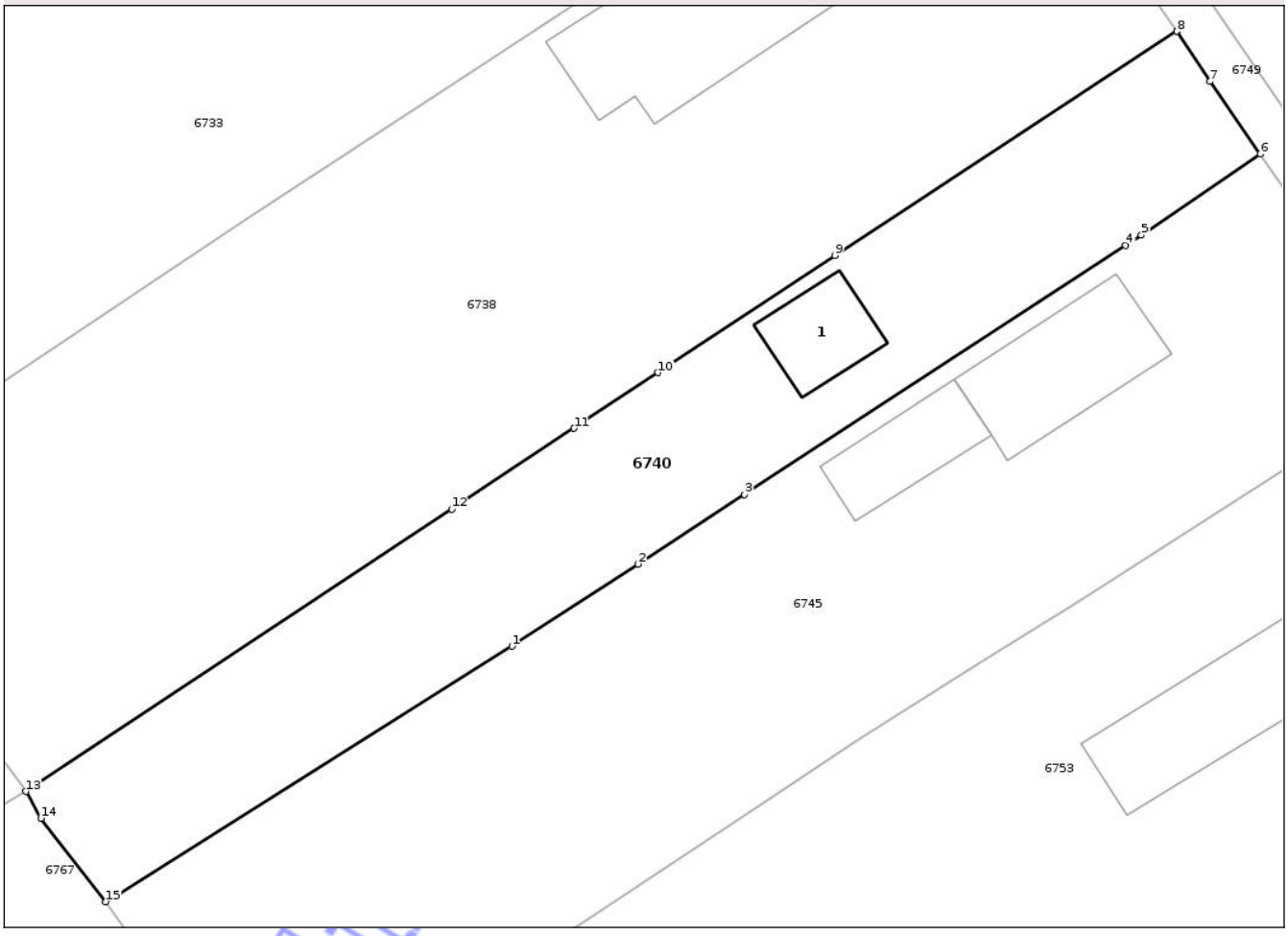

Date referitoare la teren

Crt	Categorie folosinţă	Intra vilan	Suprafaţa (mp)	Tarla	Parcelă	Nr. topo	Observaţii / Referinţe
1	curti constructii	DA	304	-	-	-	
2	arabil	DA	359	-	-	-	

Date referitoare la construcţii

Crt	Număr	Destinaţie construcţie	Supraf. (mp)	Situaţie juridică	Observaţii / Referinţe
A1.1		constructii de locuinte	29	Cu acte	Nr. niveluri:1; S. construita la sol:29 mp; S. construita desfasurata:29 mp;

Lungime Segmente

1) Valorile lungimilor segmentelor sunt obţinute din proiecţie în plan.

Punct început	X / Y	Punct sfârşit	X / Y	Lungime segment (** (m)
1	481.778,814 259.428,135	2	481.786,026 259.432,842	8.612
2	481.786,026 259.432,842	3	481.792,123 259.436,82	7.28
3	481.792,123 259.436,82	4	481.813,956 259.451,067	26.07

Document care conţine date cu caracter personal, protejat de prevederile Regulamentului (UE) nr. 679/2016 şi Legii 190/2018

Punct început	X / Y	Punct sfârşit	X / Y	Lungime segment (** (m)
4	481.813,956 259.451,067	5	481.814,852 259.451,652	1.07
5	481.814,852 259.451,652	6	481.821,664 259.456,285	8.238
6	481.821,664 259.456,285	7	481.818,782 259.460,435	5.053
7	481.818,782 259.460,435	8	481.816,885 259.463,307	3.442
8	481.816,885 259.463,307	9	481.797,302 259.450,481	23.409
9	481.797,302 259.450,481	10	481.787,182 259.443,786	12.134
10	481.787,182 259.443,786	11	481.782,366 259.440,6	5.774
11	481.782,366 259.440,6	12	481.775,369 259.435,971	8.39
12	481.775,369 259.435,971	13	481.750,975 259.419,834	29.248
13	481.750,975 259.419,834	14	481.751,832 259.418,294	1.762
14	481.751,832 259.418,294	15	481.755,538 259.413,522	6.042
15	481.755,538 259.413,522	1	481.778,814 259.428,135	27.483

**** Lungimile segmentelor sunt determinate în planul de proiecţie Stereo 70 şi sunt rotunjite la 1 milimetru.**
***** Distanţa dintre puncte este formată din segmente cumulate ce sunt mai mici decât valoarea 1 milimetru.**

Neutilizabil în circuitul civil

DATE DESPRE IMOBILUL NR. 6768

Oficiul de Cadastru şi Publicitate Imobiliară TELEORMAN
Biroul de Cadastru şi Publicitate Imobiliară Alexandria

A. Partea I. Descrierea imobilului

TEREN Intravilan

Adresa: Loc. Lunca, Cvartal 14;P:1014,1015, Str Principală, Nr. 79, Jud. Teleorman

Nr. Crt	Nr cadastral Nr. topografic	Suprafaţa* (mp)	Observaţii / Referinţe
A1	20026	Din acte: 1.623 Masurata: 1.611	Sector cadastral:11 Teren imprejmuit;

Construcţii

Crt	Nr cadastral Nr. topografic	Adresa	Observaţii / Referinţe
A1.1	20026-C1	Loc. Lunca, Cvartal 14;P:1014,1015, Str Principală, Nr. 79, Jud. Teleorman	Nr. niveluri:1; S. construita la sol:70 mp; S. construita desfasurata:70 mp; LOCUINTA
A1.2	20026-C2	Loc. Lunca, Cvartal 14;P:1014,1015, Str Principală, Nr. 79, Jud. Teleorman	Nr. niveluri:1; S. construita la sol:53 mp; S. construita desfasurata:53 mp; ANEXA
A1.3	20026-C3	Loc. Lunca, Cvartal 14;P:1014,1015, Str Principală, Nr. 79, Jud. Teleorman	Nr. niveluri:1; S. construita la sol:30 mp; S. construita desfasurata:30 mp; ANEXA

B. Partea II. Proprietari şi acte

Inscrieri privitoare la dreptul de proprietate şi alte drepturi reale		Referinţe
115612 / 06/12/2024		
Act Notarial nr. Contract de donatie aut. nr. 2184, din 06/12/2024 emis de NP Radu Marian;		
B5	Intabulare, drept de PROPRIETATEcu titlu de donatie, bun propriu, dobandit prin Conventie, cota actuala 1/1, cota initiala 1/1	A1, A1.1, A1.2, A1.3
	1) **TĂNASA ADINA-PAULA-MĂDĂLINA**	

C. Partea III. SARCINI .

Inscrieri privind dezmembramintele dreptului de proprietate, drepturi reale de garanţie şi sarcini	Referinţe
NU SUNT	

Neutilizabil în circuitul civil

Anexa Nr. 1 La Partea I

Teren

Nr cadastral	Suprafaţa (mp)*	Observaţii / Referinţe
20026	Din acte: 1.623 Masurata: 1.611	

* Suprafaţa este determinată in planul de proiecţie Stereo 70.

DETALII LINIARE IMOBIL

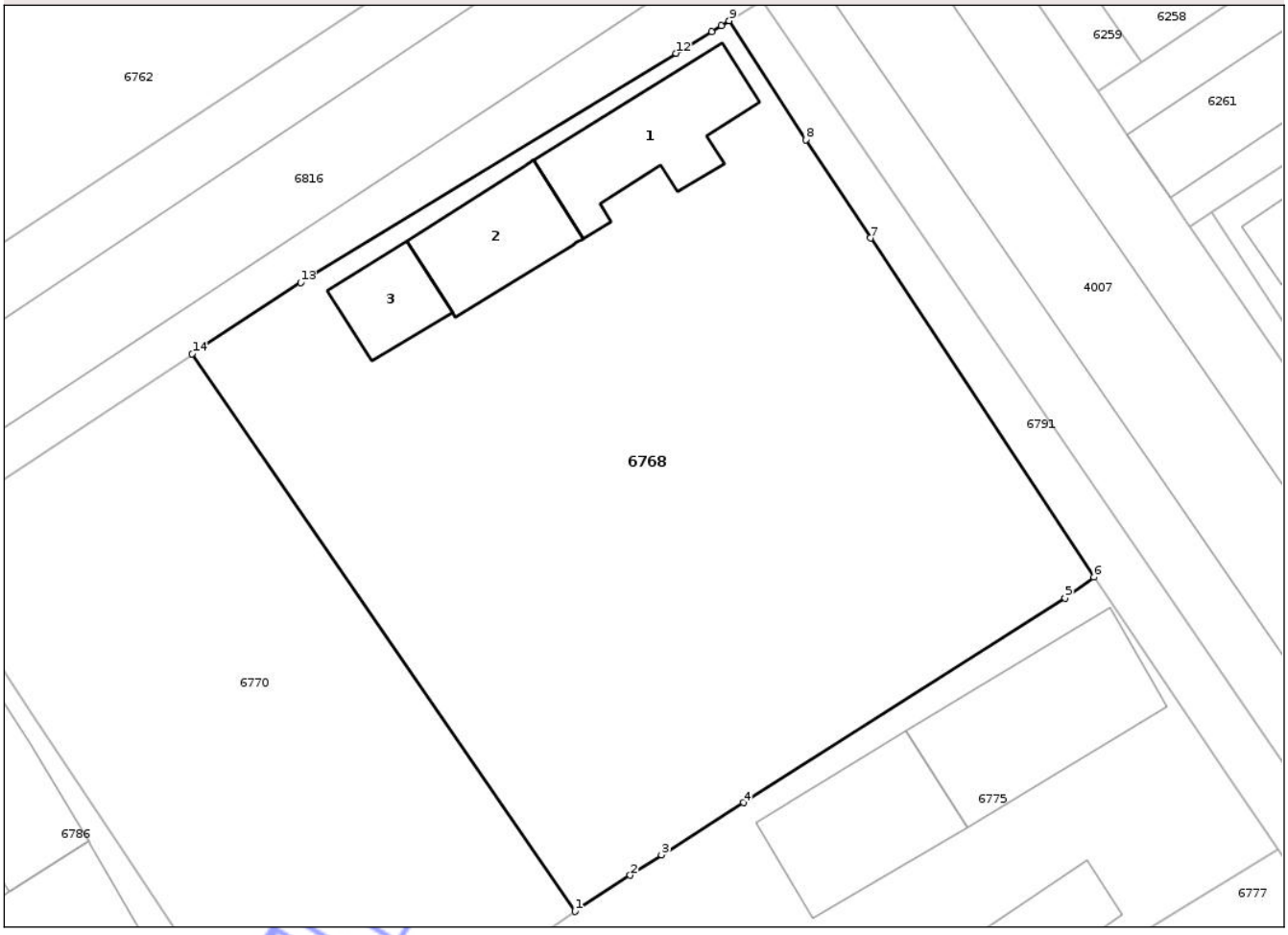

Date referitoare la teren

Crt	Categorie folosinţă	Intra vilan	Suprafaţa (mp)	Tarla	Parcelă	Nr. topo	Observaţii / Referinţe
1	curti constructii	DA	629	14	1014,1015	-	
2	arabil	DA	982	14	1014,1015	-	

Date referitoare la construcţii

Crt	Număr	Destinaţie construcţie	Supraf. (mp)	Situaţie juridică	Observaţii / Referinţe
A1.1	20026-C1	constructii de locuinte	70	Cu acte	Nr. niveluri:1; S. construita la sol:70 mp; S. construita desfasurata:70 mp; LOCUINTA
A1.2	20026-C2	constructii anexa	53	Cu acte	Nr. niveluri:1; S. construita la sol:53 mp; S. construita desfasurata:53 mp; ANEXA
A1.3	20026-C3	constructii anexa	30	Cu acte	Nr. niveluri:1; S. construita la sol:30 mp; S. construita desfasurata:30 mp; ANEXA

Lungime Segmente

1) Valorile lungimilor segmentelor sunt obţinute din proiecţie în plan.

Punct început	X / Y	Punct sfârşit	X / Y	Lungime segment (** (m)
1	481.859,932 259.331,298	2	481.863,352 259.333,535	4.087

Document care conţine date cu caracter personal, protejat de prevederile Regulamentului (UE) nr. 679/2016 şi Legii 190/2018

Punct început	X / Y	Punct sfârşit	X / Y	Lungime segment (** (m)
2	481.863,352 259.333,535	3	481.865,289 259.334,802	2.314
3	481.865,289 259.334,802	4	481.870,373 259.338,034	6.024
4	481.870,373 259.338,034	5	481.890,292 259.350,695	23.602
5	481.890,292 259.350,695	6	481.892,08 259.351,999	2.213
6	481.892,08 259.351,999	7	481.878,236 259.373,002	25.155
7	481.878,236 259.373,002	8	481.874,222 259.379,092	7.294
8	481.874,222 259.379,092	9	481.869,482 259.386,463	8.764
9	481.869,482 259.386,463	10	481.868,982 259.386,158	0.586
10	481.868,982 259.386,158	11	481.868,382 259.385,791	0.704
11	481.868,382 259.385,791	12	481.866,19 259.384,452	2.568
12	481.866,19 259.384,452	13	481.842,929 259.370,241	27.259
13	481.842,929 259.370,241	14	481.836,219 259.365,82	8.036
14	481.836,219 259.365,82	1	481.859,932 259.331,298	41.882

**** Lungimile segmentelor sunt determinate în planul de proiecţie Stereo 70 şi sunt rotunjite la 1 milimetru.**
***** Distanţa dintre puncte este formată din segmente cumulate ce sunt mai mici decât valoarea 1 milimetru.**

Neutilizabil în circuitul civil

DATE DESPRE IMOBILUL NR. 7491

Oficiul de Cadastru şi Publicitate Imobiliară TELEORMAN
Biroul de Cadastru şi Publicitate Imobiliară Alexandria

A. Partea I. Descrierea imobilului

TEREN Extravilan

Adresa: Jud. Teleorman

Nr. Crt	Nr cadastral Nr. topografic	Suprafaţa* (mp)	Observaţii / Referinţe
A1		1.200	Sector cadastral:17 Teren neimprejmuit;

B. Partea II. Proprietari şi acte

Inscrieri privitoare la dreptul de proprietate şi alte drepturi reale		Referinţe
/		
Hotarare Judecatoreasca nr. 199, din 25/02/2009 emis de JUDECATORIA TURNU MAGURELE;		
B1	Intabulare, drept de PROPRIETATE, dobandit prin Hotarare Judecatoreasca, cota actuala 1/1, cota initiala 1/1	A1
	1) **IVANA STEFANIA**, Lipsa CNP	

C. Partea III. SARCINI .

Inscrieri privind dezmembramintele dreptului de proprietate, drepturi reale de garanţie şi sarcini	Referinţe
NU SUNT	

Neutilizabil în circuitul civil

Anexa Nr. 1 La Partea I

Teren

Nr cadastral	Suprafaţa (mp)*	Observaţii / Referinţe
	1.200	

* Suprafaţa este determinată in planul de proiecţie Stereo 70.

DETALII LINIARE IMOBIL

Date referitoare la teren

Crt	Categorie folosinţă	Intra vilan	Suprafaţa (mp)	Tarla	Parcelă	Nr. topo	Observaţii / Referinţe
1	arabil	NU	1.200	58	119	-	

Lungime Segmente
1) Valorile lungimilor segmentelor sunt obţinute din proiecţie în plan.

Punct început	X / Y	Punct sfârşit	X / Y	Lungime segment (** (m)
1	481.100,08 258.671,595	2	481.101,744 258.669,422	2.737
2	481.101,744 258.669,422	3	481.101,806 258.669,342	0.101
3	481.101,806 258.669,342	4	481.102,017 258.669,066	0.348
4	481.102,017 258.669,066	5	481.388,916 258.914,14	377.323
5	481.388,916 258.914,14	6	481.388,682 258.914,396	0.347

Document care conţine date cu caracter personal, protejat de prevederile Regulamentului (UE) nr. 679/2016 şi Legii 190/2018

Punct început	X / Y	Punct sfârşit	X / Y	Lungime segment (** (m)
6	481.388,682 258.914,396	7	481.388,614 258.914,471	0.101
7	481.388,614 258.914,471	8	481.386,77 258.916,491	2.735
8	481.386,77 258.916,491	1	481.100,08 258.671,595	377.048

**** Lungimile segmentelor sunt determinate în planul de proiecţie Stereo 70 şi sunt rotunjite la 1 milimetru.**
***** Distanţa dintre puncte este formată din segmente cumulate ce sunt mai mici decât valoarea 1 milimetru.**

Neutilizabil in circuitul civil

DATE DESPRE IMOBILUL NR. 7531

Oficiul de Cadastru şi Publicitate Imobiliară TELEORMAN
Biroul de Cadastru şi Publicitate Imobiliară Alexandria

A. Partea I. Descrierea imobilului

TEREN Extravilan

Adresa: Jud. Teleorman

Nr. Crt	Nr cadastral Nr. topografic	Suprafaţa* (mp)	Observaţii / Referinţe
A1		800	Sector cadastral:17 Teren neimprejmuit;

B. Partea II. Proprietari şi acte

Inscrieri privitoare la dreptul de proprietate şi alte drepturi reale		Referinţe
/		
Act Notarial nr. 2115, din 12/12/2007 emis de JUDECATORIA TURNU MAGURELE;		
B1	Intabulare, drept de PROPRIETATEpartaj succesoral, dobandit prin lesire Din Indiviziune, cota actuala 1/1, cota initiala 1/1	A1
	1) **POPA AURELIA**	

C. Partea III. SARCINI .

Inscrieri privind dezmembramintele dreptului de proprietate, drepturi reale de garanţie şi sarcini	Referinţe
NU SUNT	

Neutilizabil în circuitul civil

Anexa Nr. 1 La Partea I

Teren

Nr cadastral	Suprafaţa (mp)*	Observaţii / Referinţe
	800	

* Suprafaţa este determinată in planul de proiecţie Stereo 70.

DETALII LINIARE IMOBIL

Date referitoare la teren

Crt	Categorie folosinţă	Intra vilan	Suprafaţa (mp)	Tarla	Parcelă	Nr. topo	Observaţii / Referinţe
1	arabil	NU	800	58	173	-	

Lungime Segmente
1) Valorile lungimilor segmentelor sunt obţinute din proiecţie în plan.

Punct început	X / Y	Punct sfârşit	X / Y	Lungime segment (** (m)
1	481.466,681 258.811,222	2	481.466,531 258.811,453	0.275
2	481.466,531 258.811,453	3	481.465,972 258.812,321	1.032
3	481.465,972 258.812,321	4	481.465,597 258.812,903	0.692
4	481.465,597 258.812,903	5	481.465,489 258.813,071	0.2
5	481.465,489 258.813,071	6	481.186,045 258.574,366	367.517

Document care conţine date cu caracter personal, protejat de prevederile Regulamentului (UE) nr. 679/2016 şi Legii 190/2018

Punct început	X / Y	Punct sfârşit	X / Y	Lungime segment (** (m)
6	481.186,045 258.574,366	7	481.186,235 258.574,267	0.214
7	481.186,235 258.574,267	8	481.186,892 258.573,926	0.74
8	481.186,892 258.573,926	9	481.187,871 258.573,417	1.103
9	481.187,871 258.573,417	10	481.188,132 258.573,282	0.294
10	481.188,132 258.573,282	1	481.466,681 258.811,222	366.34

**** Lungimile segmentelor sunt determinate în planul de proiecţie Stereo 70 şi sunt rotunjite la 1 milimetru.**
***** Distanţa dintre puncte este formată din segmente cumulate ce sunt mai mici decât valoarea 1 milimetru.**

Neutilizabil in circuitul civil

DATE DESPRE IMOBILUL NR. 7557

Oficiul de Cadastru şi Publicitate Imobiliară TELEORMAN
Biroul de Cadastru şi Publicitate Imobiliară Alexandria

A. Partea I. Descrierea imobilului

TEREN Extravilan

Adresa: Jud. Teleorman

Nr. Crt	Nr cadastral Nr. topografic	Suprafaţa* (mp)	Observaţii / Referinţe
A1		1.127	Sector cadastral:17 Teren neimprejmuit;

B. Partea II. Proprietari şi acte

Inscrieri privitoare la dreptul de proprietate şi alte drepturi reale		Referinţe
/		
Hotarare Judecatoreasca nr. 672, din 05/09/2016 emis de JUDECATORIA TURNU MAGURELE (Incheiere din data de 10.10.2016, emisa de Judecatoria Turnu Magurele);		
B1	Intabulare, drept de PROPRIETATE, dobandit prin Iesire Din Indiviziune, cota actuala 1/1, cota initiala 1/1	A1
	1) **FRUMOSU VALENTIN**	

C. Partea III. SARCINI .

Inscrieri privind dezmembramintele dreptului de proprietate, drepturi reale de garanţie şi sarcini	Referinţe
NU SUNT	

Neutilizabil la circuitul civil

Anexa Nr. 1 La Partea I

Teren

Nr cadastral	Suprafaţa (mp)*	Observaţii / Referinţe
	1.127	

* Suprafaţa este determinată in planul de proiecţie Stereo 70.

DETALII LINIARE IMOBIL



Date referitoare la teren

Crt	Categorie folosinţă	Intra vilan	Suprafaţa (mp)	Tarla	Parcelă	Nr. topo	Observaţii / Referinţe
1	arabil	NU	1.127	58	203	-	

Lungime Segmente
1) Valorile lungimilor segmentelor sunt obţinute din proiecţie în plan.

Punct început	X / Y	Punct sfârşit	X / Y	Lungime segment (** (m)
1	481.514,168 258.747,281	2	481.248,674 258.520,492	349.17
2	481.248,674 258.520,492	3	481.248,997 258.520,181	0.449
3	481.248,997 258.520,181	4	481.249,762 258.519,444	1.062
4	481.249,762 258.519,444	5	481.251,011 258.518,241	1.734
5	481.251,011 258.518,241	6	481.516,16 258.744,735	348.717

Document care conţine date cu caracter personal, protejat de prevederile Regulamentului (UE) nr. 679/2016 şi Legii 190/2018

Punct început	X / Y	Punct sfârşit	X / Y	Lungime segment (** (m)
6	481.516,16 258.744,735	7	481.514,741 258.746,548	2.302
7	481.514,741 258.746,548	8	481.514,443 258.746,929	0.484
8	481.514,443 258.746,929	1	481.514,168 258.747,281	0.447

** Lungimile segmentelor sunt determinate în planul de proiecţie Stereo 70 şi sunt rotunjite la 1 milimetru.
*** Distanţa dintre puncte este formată din segmente cumulate ce sunt mai mici decât valoarea 1 milimetru.

Neutilizabil in circuitul civil

DATE DESPRE IMOBILUL NR. 7577

Oficiul de Cadastru şi Publicitate Imobiliară TELEORMAN
Biroul de Cadastru şi Publicitate Imobiliară Alexandria

A. Partea I. Descrierea imobilului

TEREN Extravilan

Adresa: Jud. Teleorman

Nr. Crt	Nr cadastral Nr. topografic	Suprafaţa* (mp)	Observaţii / Referinţe
A1		690	Sector cadastral:17 Teren neimprejmuit;

B. Partea II. Proprietari şi acte

Inscrieri privitoare la dreptul de proprietate şi alte drepturi reale		Referinţe
/		
Hotarare Judecatoreasca nr. 672, din 05/09/2016 emis de JUDECATORIA TURNU MAGURELE (Incheiere din data de 10.10.2016, emisa de Judecatoria Turnu Magurele);		
B1	Intabulare, drept de PROPRIETATE, dobandit prin Iesire Din Indiviziune, cota actuala 1/1, cota initiala 1/1	A1
	1) **FRUMOSU ALEXANDRU**	

C. Partea III. SARCINI .

Inscrieri privind dezmembramintele dreptului de proprietate, drepturi reale de garanţie şi sarcini	Referinţe
NU SUNT	

Neutilizabil la circuitul civil

Anexa Nr. 1 La Partea I

Teren

Nr cadastral	Suprafaţa (mp)*	Observaţii / Referinţe
	690	

* Suprafaţa este determinată in planul de proiecţie Stereo 70.

DETALII LINIARE IMOBIL

Date referitoare la teren

Crt	Categorie folosinţă	Intra vilan	Suprafaţa (mp)	Tarla	Parcelă	Nr. topo	Observaţii / Referinţe
1	arabil	NU	690	58	235	-	

Lungime Segmente
1) Valorile lungimilor segmentelor sunt obţinute din proiecţie în plan.

Punct început	X / Y	Punct sfârşit	X / Y	Lungime segment (** (m)
1	481.539,631 258.693,366	2	481.281,833 258.473,151	339.05
2	481.281,833 258.473,151	3	481.282,439 258.471,958	1.338
3	481.282,439 258.471,958	4	481.282,781 258.471,284	0.756
4	481.282,781 258.471,284	5	481.540,486 258.691,419	338.927
5	481.540,486 258.691,419	6	481.540,029 258.692,46	1.137

Document care conţine date cu caracter personal, protejat de prevederile Regulamentului (UE) nr. 679/2016 şi Legii 190/2018

Punct început	X / Y	Punct sfârşit	X / Y	Lungime segment (** (m)
6	481.540,029 258.692,46	1	481.539,631 258.693,366	0.99

** Lungimile segmentelor sunt determinate în planul de proiecţie Stereo 70 şi sunt rotunjite la 1 milimetru.
*** Distanţa dintre puncte este formată din segmente cumulate ce sunt mai mici decât valoarea 1 milimetru.

Neutilizabil in circuitul civil

DATE DESPRE IMOBILUL NR. 6834

Oficiul de Cadastru şi Publicitate Imobiliară TELEORMAN
Biroul de Cadastru şi Publicitate Imobiliară Alexandria

A. Partea I. Descrierea imobilului

TEREN Intravilan

Adresa: Loc. Lunca, Str Manica, Nr. 18, Jud. Teleorman

Nr. Crt	Nr cadastral Nr. topografic	Suprafaţa* (mp)	Observaţii / Referinţe
A1	21785	Din acte: 2.966 Masurata: 3.143	Sector cadastral:11 Teren imprejmuit;

Construcţii

Crt	Nr cadastral Nr. topografic	Adresa	Observaţii / Referinţe
A1.1	21785-C1	Loc. Lunca, Str Manica, Nr. 18, Jud. Teleorman	Nr. niveluri:1; S. construita la sol:141 mp; S. construita desfasurata:141 mp; LOCUINTA
A1.2	21785-C2	Loc. Lunca, Str Manica, Nr. 18, Jud. Teleorman	Nr. niveluri:1; S. construita la sol:38 mp; S. construita desfasurata:38 mp; ANEXA

B. Partea II. Proprietari şi acte

Inscrieri privitoare la dreptul de proprietate şi alte drepturi reale		Referinţe
80227 / 30/12/2020		
Act Notarial nr. Act de lichidare a regimului comunității legale și Act de partaj voluntar aut. Nr.1800, din 14/09/2017 emis de BIN RADU MARIAN (act administrativ nr Certificat de divort Nr. 5622 din 24.04.2017, emis de PRIMARIA MUNICIPIULUI TR MAGURELE;act administrativ nr Adeverinta Nr. 4577 din 09.12.2020, emis de PRIMARIA COMUNEI LUNCA;act administrativ nr Istoric de rol fiscal Nr. 4968 din 29.12.2020, emis de PRIMARIA COMUNEI LUNCA;act administrativ nr Certificat Fiscal Nr. 7171 din 09.12.2020, emis de PRIMARIA COM LUNCA);		
B1	Intabulare, drept de PROPRIETATEcu titlu de partaj,bun propriu, dobandit prin Iesire Din Indiviziune, cota actuala 2966/3143, cota initiala 2966/3143	A1
	1) **MANICA MARIANA**	
B2	Se notează posesia pentru suprafața de 177,00 mp, reprezentând diferența reieșită în plus la măsurători,față de suprafața de 2966,00 mp înscrisă în actele de proprietate	A1
	1) **MANICA MARIANA**	
Act Notarial nr. Act de lichidare a regimului comunității legale și Act de partaj voluntar aut. Nr.1800, din 14/09/2017 emis de BIN RADU MARIAN (act administrativ nr Certificat de divorț Nr. 5622 din 24.04.2017, emis de PRIMARIA MUNICIPIULUI TR MAGURELE;act administrativ nr Adeverința Nr. 4577 din 09.12.2020, emis de PRIMARIA COMUNEI LUNCA;act administrativ nr Istoric de rol fiscal Nr. 4968 din 29.12.2020, emis de PRIMARIA COMUNEI LUNCA;act administrativ nr Certificat Fiscal Nr. 7171 din 09.12.2020, emis de PRIMARIA COM LUNCA);		
B3	Intabulare, drept de PROPRIETATEcu titlu de partaj,bun propriu, dobandit prin Iesire Din Indiviziune, cota actuala 1/1, cota initiala 1/1	A1.1, A1.2
	1) **MANICA MARIANA**	

C. Partea III. SARCINI .

Inscrieri privind dezmembramintele dreptului de proprietate, drepturi reale de garanţie şi sarcini	Referinţe
NU SUNT	

Verificat în circuitul civil

Anexa Nr. 1 La Partea I

Teren

Nr cadastral	Suprafaţa (mp)*	Observaţii / Referinţe
21785	Din acte: 2.966 Masurata: 3.143	

* Suprafaţa este determinată in planul de proiecţie Stereo 70.

DETALII LINIARE IMOBIL

Date referitoare la teren

Crt	Categorie folosinţă	Intra vilan	Suprafaţa (mp)	Tarla	Parcelă	Nr. topo	Observaţii / Referinţe
1	curti constructii	DA	1.402	14	1046,1047	-	
2	arabil	DA	180	14	1046,1047	-	
3	vie	DA	1.561	15	1046,1047	-	

Date referitoare la construcţii

Crt	Număr	Destinaţie construcţie	Supraf. (mp)	Situaţie juridică	Observaţii / Referinţe
A1.1	21785-C1	constructii de locuinte	141	Cu acte	Nr. niveluri:1; S. construita la sol:141 mp; S. construita desfasurata:141 mp; LOCUINTA
A1.2	21785-C2	constructii anexa	38	Cu acte	Nr. niveluri:1; S. construita la sol:38 mp; S. construita desfasurata:38 mp; ANEXA

Lungime Segmente

1) Valorile lungimilor segmentelor sunt obţinute din proiecţie în plan.

Punct început	X / Y	Punct sfârşit	X / Y	Lungime segment (** (m)
1	481.756,345 259.123,108	2	481.762,655 259.127,542	7.713

Document care conţine date cu caracter personal, protejat de prevederile Regulamentului (UE) nr. 679/2016 şi Legii 190/2018

Punct început	X / Y	Punct sfârşit	X / Y	Lungime segment (** (m)
2	481.762,655 259.127,542	3	481.764,402 259.128,77	2.135
3	481.764,402 259.128,77	4	481.776,011 259.137,057	14.263
4	481.776,011 259.137,057	5	481.768,676 259.147,113	12.447
5	481.768,676 259.147,113	6	481.732,155 259.200,104	64.357
6	481.732,155 259.200,104	7	481.713,885 259.189,661	21.044
7	481.713,885 259.189,661	8	481.703,871 259.183,648	11.68
8	481.703,871 259.183,648	9	481.702,131 259.182,603	2.03
9	481.702,131 259.182,603	10	481.697,589 259.179,896	5.287
10	481.697,589 259.179,896	11	481.698,332 259.178,827	1.302
11	481.698,332 259.178,827	12	481.715,996 259.153,425	30.939
12	481.715,996 259.153,425	13	481.716,804 259.152,263	1.416
13	481.716,804 259.152,263	14	481.722,3 259.144,22	9.741
14	481.722,3 259.144,22	15	481.724,785 259.140,581	4.407
15	481.724,785 259.140,581	16	481.742,916 259.113,576	32.527
16	481.742,916 259.113,576	1	481.756,345 259.123,108	16.468

**** Lungimile segmentelor sunt determinate în planul de proiecţie Stereo 70 şi sunt rotunjite la 1 milimetru.**
***** Distanţa dintre puncte este formată din segmente cumulate ce sunt mai mici decât valoarea 1 milimetru.**

Neutilizabil în circuitul civil

DATE DESPRE IMOBILUL NR. 6863

Oficiul de Cadastru şi Publicitate Imobiliară TELEORMAN
Biroul de Cadastru şi Publicitate Imobiliară Alexandria

A. Partea I. Descrierea imobilului

TEREN Intravilan

Adresa: Loc. Lunca, Str Agronomului, Nr. 14, Jud. Teleorman

Nr. Crt	Nr cadastral Nr. topografic	Suprafaţa* (mp)	Observaţii / Referinţe
A1		Din acte: 1.535 Masurata: 1.366	Sector cadastral:11 Teren imprejmuit;

Construcţii

Crt	Nr cadastral Nr. topografic	Adresa	Observaţii / Referinţe
A1.1		Loc. Lunca, Str Agronomului, Nr. 14, Jud. Teleorman	Nr. niveluri:1; S. construita la sol:32 mp; S. construita desfasurata:32 mp;
A1.2		Loc. Lunca, Str Agronomului, Nr. 14, Jud. Teleorman	Nr. niveluri:1; S. construita la sol:43 mp; S. construita desfasurata:43 mp;

B. Partea II. Proprietari şi acte

Inscrieri privitoare la dreptul de proprietate şi alte drepturi reale		Referinţe
/		
Act Administrativ nr. 4, din 23/09/2019 emis de PRIMARIA COMUNEI LUNCA (Anexa nr.3);		
B1	Inscrierea provizorie, drept de PROPRIETATE, dobandit prin Lege, cota actuala 1/1, cota initiala 1/1	A1
	1) **JIANU GHEORGHE**, Lipsa CNP 2) **JIANU PETRE**, Lipsa CNP 3) **ISBICEANU FLOAREA**, Lipsa CNP 4) **BADOI SMARANDA**, Lipsa CNP	
Act Normativ nr. 7, din 13/03/1996 emis de PARLAMENTUL ROMANIEI;		
B2	Intabulare, drept de PROPRIETATE, dobandit prin Lege, cota actuala 1/1, cota initiala 1/1	A1.1, A1.2
	1) **JIANU GHEORGHE**, Lipsa CNP 2) **JIANU PETRE**, Lipsa CNP 3) **ISBICEANU FLOAREA**, Lipsa CNP 4) **BADOI SMARANDA**, Lipsa CNP	

C. Partea III. SARCINI .

Inscrieri privind dezmembramintele dreptului de proprietate, drepturi reale de garanţie şi sarcini	Referinţe
NU SUNT	

Neautorizat în circuitul civil

Anexa Nr. 1 La Partea I

Teren

Nr cadastral	Suprafaţa (mp)*	Observaţii / Referinţe
	Din acte: 1.535 Masurata: 1.366	

* Suprafaţa este determinată in planul de proiecţie Stereo 70.

DETALII LINIARE IMOBIL

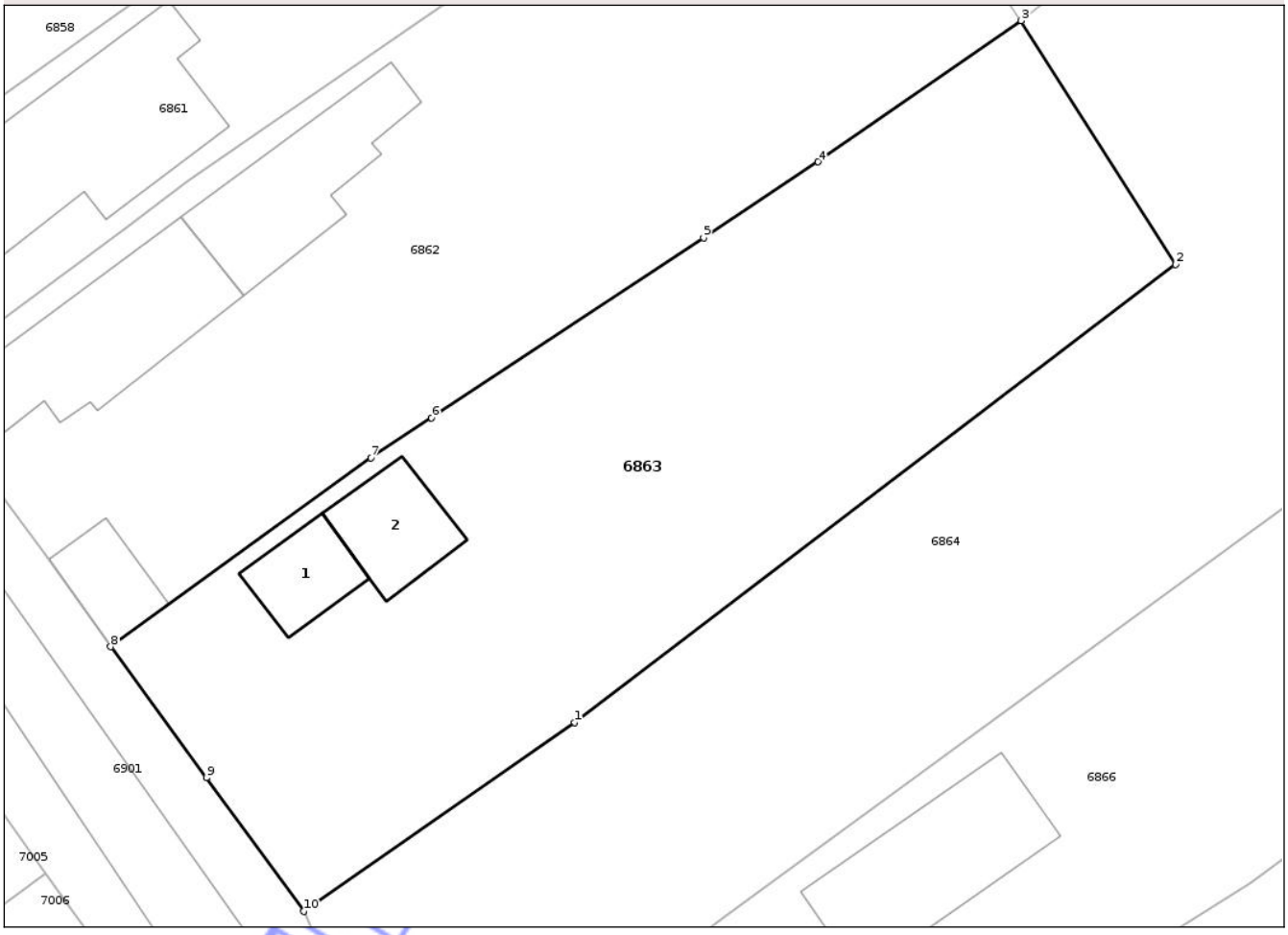

Date referitoare la teren

Crt	Categorie folosinţă	Intra vilan	Suprafaţa (mp)	Tarla	Parcelă	Nr. topo	Observaţii / Referinţe
1	curti constructii	DA	260	13	987,988	-	
2	arabil	DA	1.106	13	987,988	-	

Date referitoare la construcţii

Crt	Număr	Destinaţie construcţie	Supraf. (mp)	Situaţie juridică	Observaţii / Referinţe
A1.1		constructii de locuinte	32	Cu acte	Nr. niveluri:1; S. construita la sol:32 mp; S. construita desfasurata:32 mp;
A1.2		constructii de locuinte	43	Cu acte	Nr. niveluri:1; S. construita la sol:43 mp; S. construita desfasurata:43 mp;

Lungime Segmente

1) Valorile lungimilor segmentelor sunt obţinute din proiecţie în plan.

Punct început	X / Y	Punct sfârşit	X / Y	Lungime segment (** (m)
1	481.859,426 258.949,403	2	481.897,2 258.978,199	47.498
2	481.897,2 258.978,199	3	481.887,498 258.993,524	18.138

Document care conţine date cu caracter personal, protejat de prevederile Regulamentului (UE) nr. 679/2016 şi Legii 190/2018

Punct început	X / Y	Punct sfârşit	X / Y	Lungime segment (** (m)
3	481.887,498 258.993,524	4	481.874,734 258.984,651	15.545
4	481.874,734 258.984,651	5	481.867,521 258.979,878	8.649
5	481.867,521 258.979,878	6	481.850,419 258.968,561	20.508
6	481.850,419 258.968,561	7	481.846,605 258.966,037	4.573
7	481.846,605 258.966,037	8	481.830,243 258.954,158	20.219
8	481.830,243 258.954,158	9	481.836,255 258.945,916	10.202
9	481.836,255 258.945,916	10	481.842,381 258.937,518	10.395
10	481.842,381 258.937,518	1	481.859,426 258.949,403	20.779

**** Lungimile segmentelor sunt determinate în planul de proiecţie Stereo 70 şi sunt rotunjite la 1 milimetru.**
***** Distanţa dintre puncte este formată din segmente cumulate ce sunt mai mici decât valoarea 1 milimetru.**

Neutilizabil in circuitul civil

DATE DESPRE IMOBILUL NR. 6869

Oficiul de Cadastru şi Publicitate Imobiliară TELEORMAN
Biroul de Cadastru şi Publicitate Imobiliară Alexandria

A. Partea I. Descrierea imobilului

TEREN Intravilan

Adresa: Loc. Lunca, Str Principală, Nr. 39, Jud. Teleorman, Cv: 13, P: 914, 915

Nr. Crt	Nr cadastral Nr. topografic	Suprafaţa* (mp)	Observaţii / Referinţe
A1	23502	2.500	Sector cadastral:11 Teren imprejmuit;

Construcţii

Crt	Nr cadastral Nr. topografic	Adresa	Observaţii / Referinţe
A1.1	23502-C1	Loc. Lunca, Str Principală, Nr. 39, Jud. Teleorman, Cv: 13, P: 914, 915	Nr. niveluri:1; S. construita la sol:91 mp; S. construita desfasurata:91 mp; C1- Locuinta
A1.2	23502-C2	Loc. Lunca, Str Principală, Nr. 39, Jud. Teleorman, Cv: 13, P: 914, 915	Nr. niveluri:1; S. construita la sol:38 mp; S. construita desfasurata:38 mp; C2- Anexa

B. Partea II. Proprietari şi acte

Inscrieri privitoare la dreptul de proprietate şi alte drepturi reale		Referinţe
49624 / 28/06/2024		
Act Administrativ nr. Contract de Vânzare Cumpărare Aut. Nr. 479, din 27/06/2024 emis de NP Boroi Silviu Cătălin;		
B2	Intabulare, drept de PROPRIETATEcu titlu de cumpărare, bun comun, dobandit prin Conventie, cota actuala 1/1, cota initiala 1/1	A1, A1.1, A1.2
	1) **CIUGULEA TUDOREL** 2) **CIUGULEA ANCUŢA-LUMINIŢA**	

C. Partea III. SARCINI .

Inscrieri privind dezmembramintele dreptului de proprietate, drepturi reale de garanţie şi sarcini	Referinţe
NU SUNT	

Neutilizabil în circuitul civil

Anexa Nr. 1 La Partea I

Teren

Nr cadastral	Suprafaţa (mp)*	Observaţii / Referinţe
23502	2.500	

* Suprafaţa este determinată in planul de proiecţie Stereo 70.

DETALII LINIARE IMOBIL

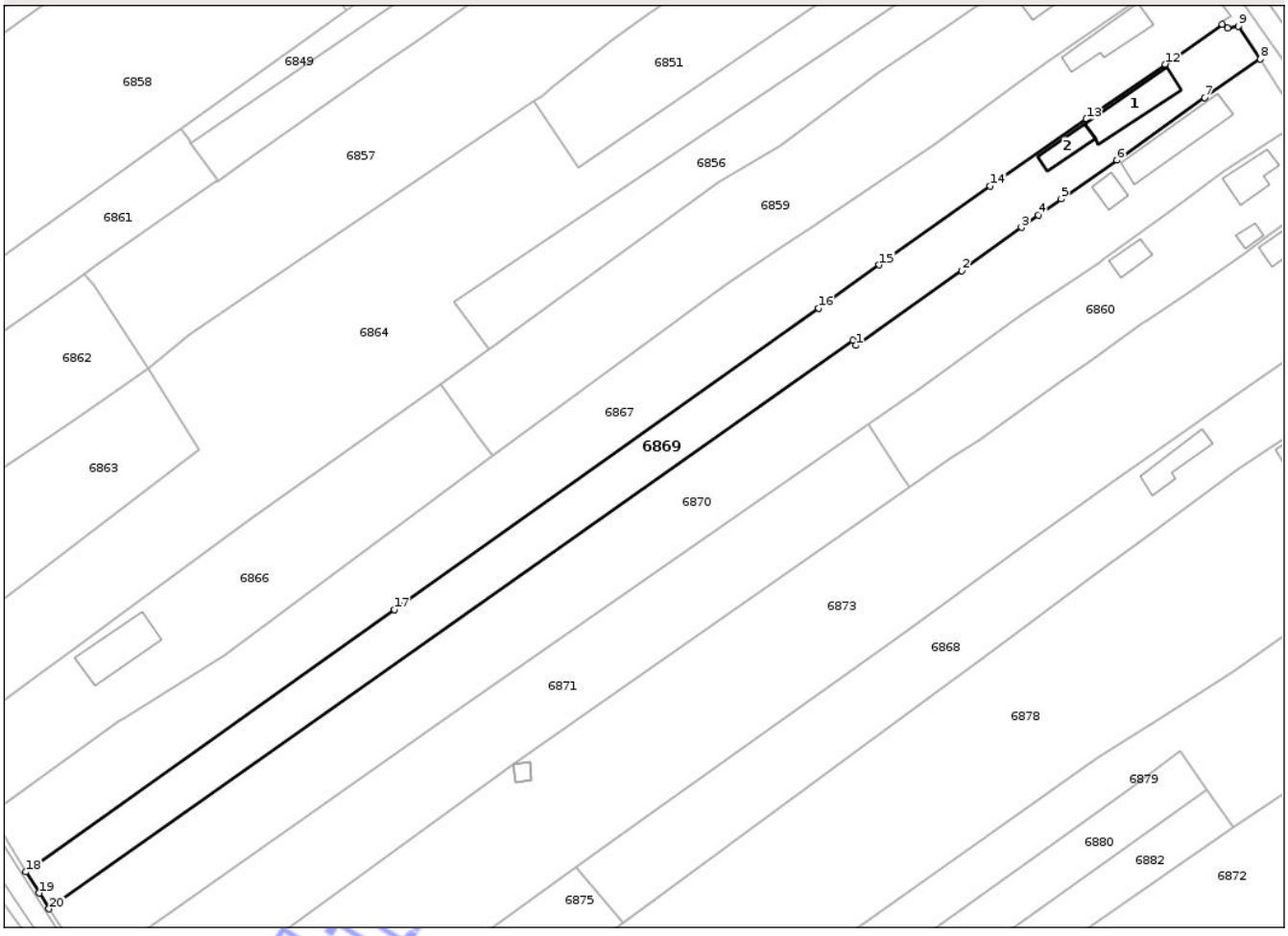

Date referitoare la teren

Crt	Categorie folosinţă	Intra vilan	Suprafaţa (mp)	Tarla	Parcelă	Nr. topo	Observaţii / Referinţe
1	curti constructii	DA	902	13	914,915	-	
2	arabil	DA	1.598	13	914,915	-	

Date referitoare la construcţii

Crt	Număr	Destinaţie construcţie	Supraf. (mp)	Situaţie juridică	Observaţii / Referinţe
A1.1	23502-C1	constructii de locuinte	91	Cu acte	Nr. niveluri:1; S. construita la sol:91 mp; S. construita desfasurata:91 mp; C1- Locuinta
A1.2	23502-C2	constructii anexa	38	Cu acte	Nr. niveluri:1; S. construita la sol:38 mp; S. construita desfasurata:38 mp; C2- Anexa

Lungime Segmente

1) Valorile lungimilor segmentelor sunt obţinute din proiecţie în plan.

Punct început	X / Y	Punct sfârşit	X / Y	Lungime segment (** (m)
1	482.021,7 258.997,925	2	482.041,704 259.012,059	24.493
3	482.053,013 259.020,274	4	482.056,209 259.022,596	3.95

Punct început	X / Y	Punct sfârşit	X / Y	Lungime segment (** (m)
2	482.041,704 259.012,059	3	482.053,013 259.020,274	13.978
4	482.056,209 259.022,596	5	482.060,575 259.025,648	5.327

Document care conţine date cu caracter personal, protejat de prevederile Regulamentului (UE) nr. 679/2016 şi Legii 190/2018

Punct început	X / Y	Punct sfârşit	X / Y	Lungime segment (** (m)
5	482.060,575 259.025,648	6	482.071,125 259.033,023	12.872
7	482.087,774 259.044,828	8	482.098,294 259.052,139	12.811
9	482.094,124 259.058,398	10	482.092,163 259.058,041	1.993
11	482.091,13 259.058,736	12	482.080,26 259.051,176	13.24
13	482.065,325 259.040,788	14	482.047,103 259.028,114	22.196
15	482.026,08 259.013,18	16	482.014,576 259.005,009	14.111
17	481.934,154 258.947,881	18	481.864,309 258.898,266	85.674
19	481.866,834 258.894,247	20	481.868,71 258.891,257	3.53
21	482.021,065 258.998,848	1	482.021,7 258.997,925	1.121

Punct început	X / Y	Punct sfârşit	X / Y	Lungime segment (** (m)
6	482.071,125 259.033,023	7	482.087,774 259.044,828	20.409
8	482.098,294 259.052,139	9	482.094,124 259.058,398	7.521
10	482.092,163 259.058,041	11	482.091,13 259.058,736	1.245
12	482.080,26 259.051,176	13	482.065,325 259.040,788	18.192
14	482.047,103 259.028,114	15	482.026,08 259.013,18	25.787
16	482.014,576 259.005,009	17	481.934,154 258.947,881	98.647
18	481.864,309 258.898,266	19	481.866,834 258.894,247	4.747
20	481.868,71 258.891,257	21	482.021,065 258.998,848	186.514

**** Lungimile segmentelor sunt determinate în planul de proiecţie Stereo 70 şi sunt rotunjite la 1 milimetru.**
***** Distanţa dintre puncte este formată din segmente cumulate ce sunt mai mici decât valoarea 1 milimetru.**

Neutilizabil in circuitul civil

DATE DESPRE IMOBILUL NR. 6876

Oficiul de Cadastru şi Publicitate Imobiliară TELEORMAN
Biroul de Cadastru şi Publicitate Imobiliară Alexandria

A. Partea I. Descrierea imobilului

TEREN Intravilan

Adresa: Loc. Lunca, Str Principala, Nr. 17, Jud. Teleorman

Nr. Crt	Nr cadastral Nr. topografic	Suprafaţa* (mp)	Observaţii / Referinţe
A1		Din acte: 1.369 Masurata: 1.397	Sector cadastral:11 Teren neimprejmuit;

Construcţii

Crt	Nr cadastral Nr. topografic	Adresa	Observaţii / Referinţe
A1.1		Loc. Lunca, Str Principala, Nr. 17, Jud. Teleorman	Nr. niveluri:1; S. construita la sol:75 mp; S. construita desfasurata:75 mp;

B. Partea II. Proprietari şi acte

Inscrieri privitoare la dreptul de proprietate şi alte drepturi reale		Referinţe
/		
Act Administrativ nr. 12, din 22/02/2021 emis de PRIMARIA COMUNEI LUNCA (Anexa nr.3);		
B1	Inscrierea provizorie, drept de PROPRIETATE, dobandit prin Lege, cota actuala 1/1, cota initiala 1/1	A1
	1) **CAZANARU FLOREA**, Lipsa CNP 2) **CAZANARU ION**, Lipsa CNP 3) **CAZANARU ALEXANDRU**, Lipsa CNP 4) **ENE GHEORGHITA**, Lipsa CNP 5) **PARASCHIVA FLORINA**, Lipsa CNP 6) **SCRIOSTEANU GHERGHINA**, Lipsa CNP 7) **CAZANARU MARIA**, Lipsa CNP 8) **CAZANARU MARIN**, Lipsa CNP 9) **CAZANARU GHITA**, Lipsa CNP 10) **BODIRCA IOANA**, Lipsa CNP	
Act Normativ nr. 7, din 13/03/1996 emis de PARLAMENTUL ROMANIEI;		
B2	Intabulare, drept de PROPRIETATE, dobandit prin Lege, cota actuala 1/1, cota initiala 1/1	A1.1
	1) **CAZANARU FLOREA**, Lipsa CNP 2) **CAZANARU ION**, Lipsa CNP 3) **CAZANARU ALEXANDRU**, Lipsa CNP 4) **ENE GHEORGHITA**, Lipsa CNP 5) **PARASCHIVA FLORINA**, Lipsa CNP 6) **CAZANARU MARIA**, Lipsa CNP 7) **SCRIOSTEANU GHERGHINA**, Lipsa CNP 8) **CAZANARU GHITA**, Lipsa CNP 9) **CAZANARU MARIN**, Lipsa CNP 10) **BODIRCA IOANA**, Lipsa CNP	

C. Partea III. SARCINI .

Inscrieri privind dezmembramintele dreptului de proprietate, drepturi reale de garanţie şi sarcini	Referinţe
NU SUNT	

Nu circulă în circuitul civil

Anexa Nr. 1 La Partea I

Teren

Nr cadastral	Suprafaţa (mp)*	Observaţii / Referinţe
	Din acte: 1.369 Masurata: 1.397	

* Suprafaţa este determinată in planul de proiecţie Stereo 70.

DETALII LINIARE IMOBIL

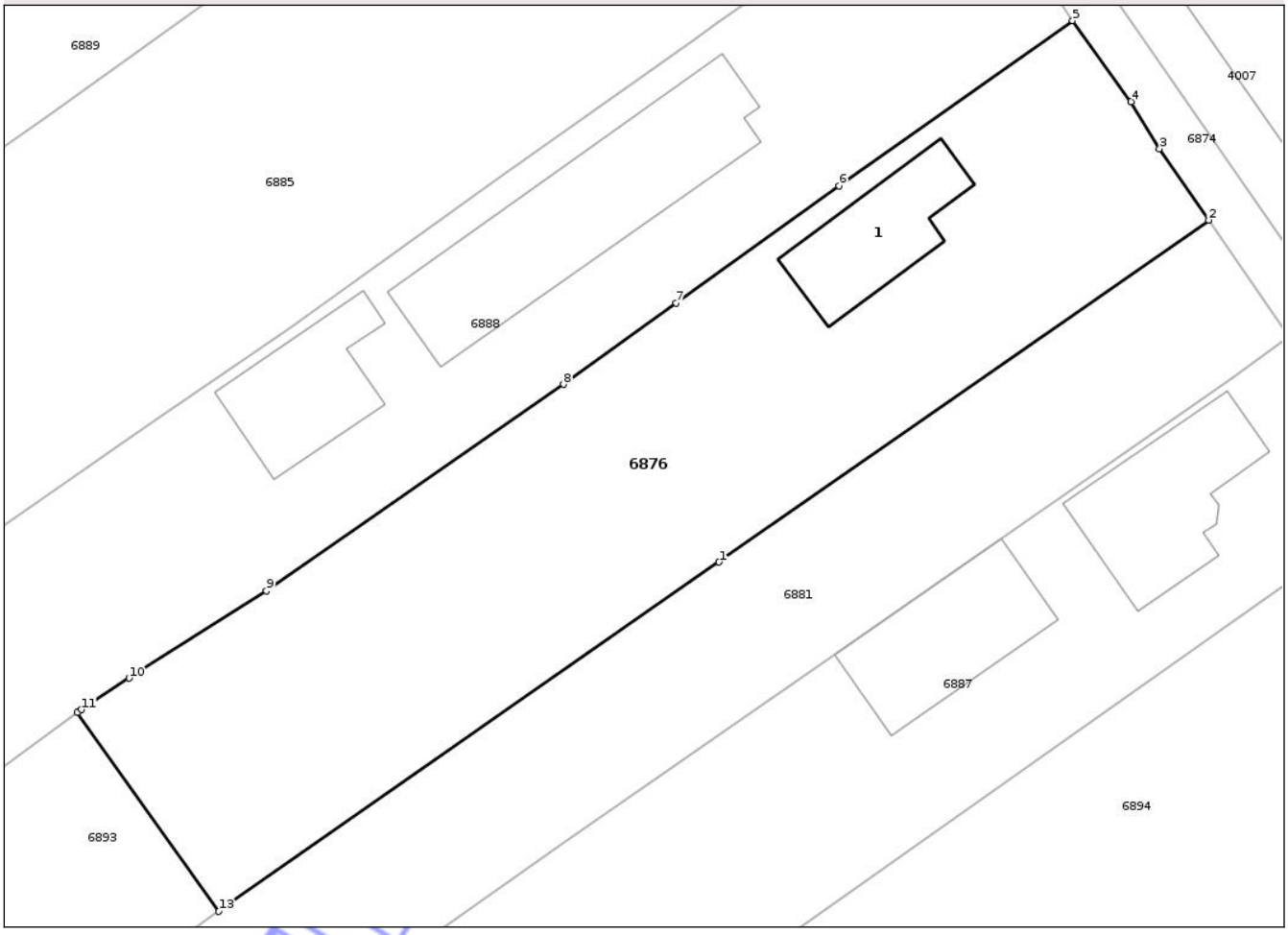

Date referitoare la teren

Crt	Categorie folosinţă	Intra vilan	Suprafaţa (mp)	Tarla	Parcelă	Nr. topo	Observaţii / Referinţe
1	curti constructii	DA	611	13	896/1,896/2, 896/3	-	
2	livada	DA	786	13	896/1,896/2, 896/3	-	

Date referitoare la construcţii

Crt	Număr	Destinaţie construcţie	Supraf. (mp)	Situaţie juridică	Observaţii / Referinţe
A1.1		constructii de locuinte	75	Cu acte	Nr. niveluri:1; S. construita la sol:75 mp; S. construita desfasurata:75 mp;

Lungime Segmente

1) Valorile lungimilor segmentelor sunt obţinute din proiecţie în plan.

Punct început	X / Y	Punct sfârşit	X / Y	Lungime segment (** (m)
1	482.185,467 258.852,801	2	482.219,566 258.876,606	41.586
2	482.219,566 258.876,606	3	482.216,139 258.881,564	6.027

Document care conţine date cu caracter personal, protejat de prevederile Regulamentului (UE) nr. 679/2016 şi Legii 190/2018

Punct început	X / Y	Punct sfârşit	X / Y	Lungime segment (** (m)
3	482.216,139 258.881,564	4	482.214,145 258.884,855	3.848
4	482.214,145 258.884,855	5	482.210,08 258.890,487	6.946
5	482.210,08 258.890,487	6	482.193,805 258.879,003	19.919
6	482.193,805 258.879,003	7	482.182,482 258.870,83	13.965
7	482.182,482 258.870,83	8	482.174,638 258.865,169	9.673
8	482.174,638 258.865,169	9	482.153,939 258.850,787	25.205
9	482.153,939 258.850,787	10	482.144,367 258.844,715	11.335
10	482.144,367 258.844,715	11	482.141,062 258.842,523	3.966
11	482.141,062 258.842,523	12	482.140,772 258.842,313	0.358
12	482.140,772 258.842,313	13	482.150,624 258.828,477	16.985
13	482.150,624 258.828,477	1	482.185,467 258.852,801	42.493

**** Lungimile segmentelor sunt determinate în planul de proiecţie Stereo 70 şi sunt rotunjite la 1 milimetru.**
***** Distanţa dintre puncte este formată din segmente cumulate ce sunt mai mici decât valoarea 1 milimetru.**

Neutilizabil în circuitul civil

DATE DESPRE IMOBILUL NR. 6910

Oficiul de Cadastru şi Publicitate Imobiliară TELEORMAN
Biroul de Cadastru şi Publicitate Imobiliară Alexandria

A. Partea I. Descrierea imobilului

TEREN Intravilan

Adresa: Loc. Lunca, Str Principala, Nr. 1, Jud. Teleorman

Nr. Crt	Nr cadastral Nr. topografic	Suprafaţa* (mp)	Observaţii / Referinţe
A1		2.652	Sector cadastral:11 Teren neimprejmuit;

Construcţii

Crt	Nr cadastral Nr. topografic	Adresa	Observaţii / Referinţe
A1.1		Loc. Lunca, Str Principala, Nr. 1, Jud. Teleorman	Nr. niveluri:1; S. construita la sol:38 mp; S. construita desfasurata:38 mp;

B. Partea II. Proprietari şi acte

Inscrieri privitoare la dreptul de proprietate şi alte drepturi reale		Referinţe
/		
Act Administrativ nr. 4200440, din 13/02/1996 emis de CJSDPT Teleorman;		
B1	Intabulare, drept de PROPRIETATE, dobandit prin Reconstituire, cota actuala 1/1, cota initiala 1/1	A1
	1) **COJOACĂ VOICA**, Lipsa CNP	
Act Normativ nr. 7, din 13/03/1996 emis de PARLAMENTUL ROMANIEI;		
B2	Intabulare, drept de PROPRIETATE, dobandit prin Lege, cota actuala 1/1, cota initiala 1/1	A1.1
	1) **COJOACĂ VOICA**, Lipsa CNP	

C. Partea III. SARCINI .

Inscrieri privind dezmembramintele dreptului de proprietate, drepturi reale de garanţie şi sarcini	Referinţe
NU SUNT	

Neutilizabil în circuitul civil

Anexa Nr. 1 La Partea I

Teren

Nr cadastral	Suprafaţa (mp)*	Observaţii / Referinţe
	2.652	

* Suprafaţa este determinată in planul de proiecţie Stereo 70.

DETALII LINIARE IMOBIL

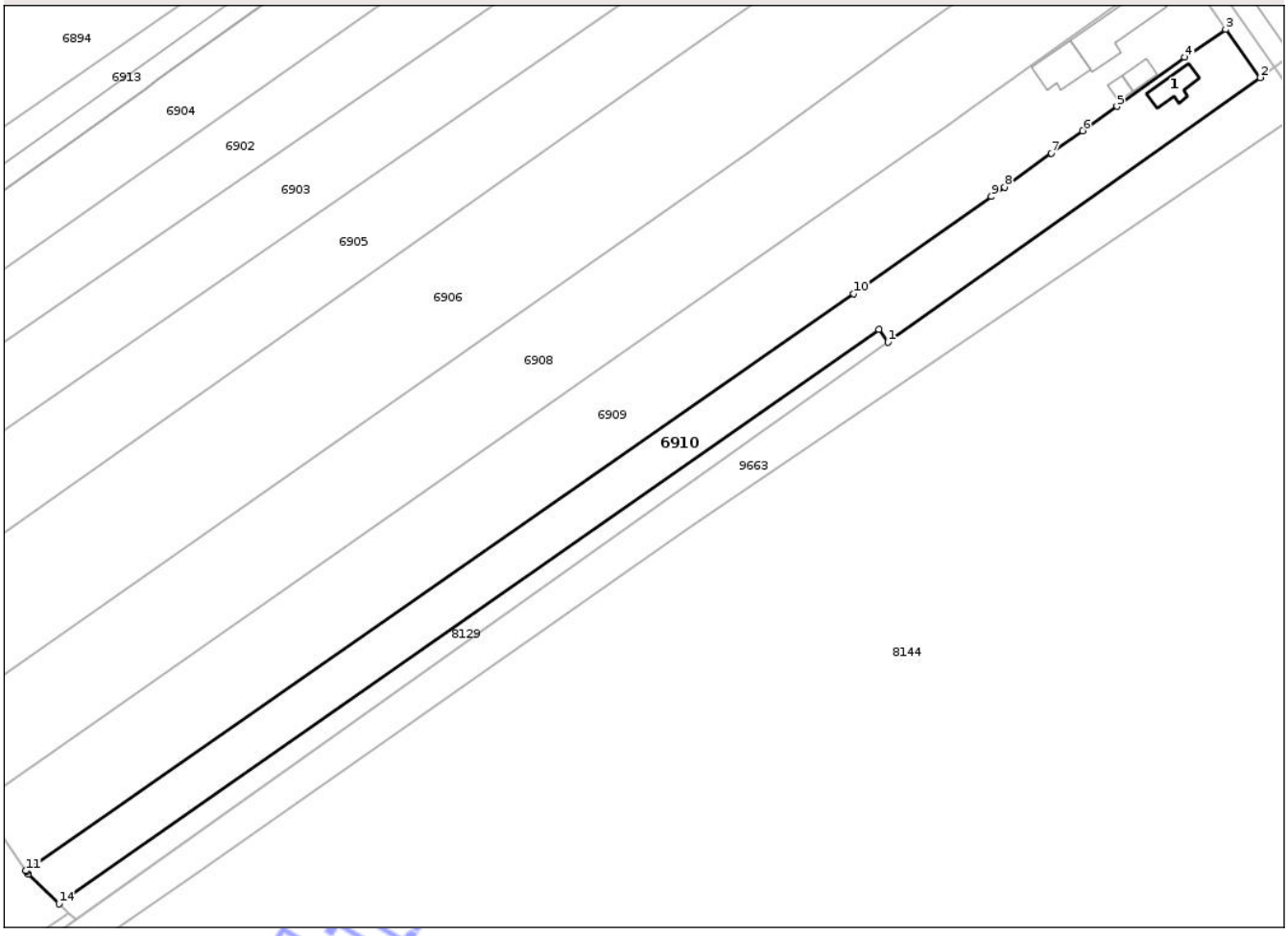

Date referitoare la teren

Crt	Categorie folosinţă	Intra vilan	Suprafaţa (mp)	Tarla	Parcelă	Nr. topo	Observaţii / Referinţe
1	curti constructii	DA	320	12	888,889	-	In act T13
2	livada	DA	747	12	888,889	-	In act T13
3	arabil	DA	1.585	12	888,889	-	In act T13

Date referitoare la construcţii

Crt	Număr	Destinaţie construcţie	Supraf. (mp)	Situaţie juridică	Observaţii / Referinţe
A1.1		constructii de locuinte	38	Cu acte	Nr. niveluri:1; S. construita la sol:38 mp; S. construita desfasurata:38 mp;

Lungime Segmente

1) Valorile lungimilor segmentelor sunt obţinute din proiecţie în plan.

Punct început	X / Y	Punct sfârşit	X / Y	Lungime segment (** (m)
1	482.249,022 258.680,284	2	482.320,411 258.730,966	87.55
2	482.320,411 258.730,966	3	482.313,763 258.740,168	11.352

Document care conţine date cu caracter personal, protejat de prevederile Regulamentului (UE) nr. 679/2016 şi Legii 190/2018

Punct început	X / Y	Punct sfârşit	X / Y	Lungime segment (** (m)
3	482.313,763 258.740,168	4	482.305,919 258.734,85	9.477
4	482.305,919 258.734,85	5	482.292,93 258.725,453	16.032
5	482.292,93 258.725,453	6	482.286,345 258.720,765	8.084
6	482.286,345 258.720,765	7	482.280,364 258.716,507	7.342
7	482.280,364 258.716,507	8	482.271,378 258.709,953	11.122
8	482.271,378 258.709,953	9	482.268,849 258.708,174	3.092
9	482.268,849 258.708,174	10	482.242,42 258.689,583	32.313
10	482.242,42 258.689,583	11	482.083,668 258.579,059	193.437
11	482.083,668 258.579,059	12	482.083,788 258.578,882	0.214
12	482.083,788 258.578,882	13	482.084,139 258.578,367	0.623
13	482.084,139 258.578,367	14	482.090,027 258.572,758	8.132
14	482.090,027 258.572,758	15	482.247,27 258.682,751	191.896
15	482.247,27 258.682,751	1	482.249,022 258.680,284	3.026

**** Lungimile segmentelor sunt determinate în planul de proiecţie Stereo 70 şi sunt rotunjite la 1 milimetru.**
***** Distanţa dintre puncte este formată din segmente cumulate ce sunt mai mici decât valoarea 1 milimetru.**

Neutilizabil în circuitul civil

DATE DESPRE IMOBILUL NR. 6917

Oficiul de Cadastru şi Publicitate Imobiliară TELEORMAN
Biroul de Cadastru şi Publicitate Imobiliară Alexandria

A. Partea I. Descrierea imobilului

TEREN Intravilan

Adresa: Loc. Lunca, Jud. Teleorman

Nr. Crt	Nr cadastral Nr. topografic	Suprafaţa* (mp)	Observaţii / Referinţe
A1	23535	57.248	Sector cadastral:11 Teren neimprejmuit;

Construcţii

Crt	Nr cadastral Nr. topografic	Adresa	Observaţii / Referinţe
A1.2	23535-C2	Loc. Lunca, Jud. Teleorman	Nr. niveluri:1; S. construita la sol:558 mp; S. construita desfasurata:558 mp; C2 sopron multifunctional

B. Partea II. Proprietari şi acte

Inscrieri privitoare la dreptul de proprietate şi alte drepturi reale		Referinţe
71686 / 03/10/2025		
Act Notarial nr. ACT DE DEZMEMBRARE AUT NR.1633, din 01/10/2025 emis de Gabura Maria (act notarial nr Incheiere rectificare nr.38 din 15.10.2025, emis de Gabura Maria);		
B1	Se infiinteaza cartea funciara 23535 a imobilului cu numarul cadastral 23535 / UAT Lunca, rezultat din dezmembrarea imobilului cu numarul cadastral 20104 inscris in cartea funciara 20104;	A1
71687 / 03/10/2025		
Act Notarial nr. Contract de vanzare aut.nr.1634, din 01/10/2025 emis de Gabura Maria (act notarial nr Incheiere rectificare NR.38 din 15.10.2025, emis de Gabura Maria);		
B4	Intabulare, drept de PROPRIETATEcu titlu de cumparare, dobandit prin Conventie, cota actuala 1/1, cota initiala 1/1	A1, A1.2
	1) **CLAROM CAPITAL SRL**, CIF:35896737	

C. Partea III. SARCINI .

Inscrieri privind dezmembramintele dreptului de proprietate, drepturi reale de garanţie şi sarcini	Referinţe
NU SUNT	

Neutilizabil în circuitul civil

Anexa Nr. 1 La Partea I

Teren

Nr cadastral	Suprafaţa (mp)*	Observaţii / Referinţe
23535	57.248	

* Suprafaţa este determinată in planul de proiecţie Stereo 70.

DETALII LINIARE IMOBIL

Date referitoare la teren

Crt	Categorie folosinţă	Intra vilan	Suprafaţa (mp)	Tarla	Parcelă	Nr. topo	Observaţii / Referinţe
1	curti constructii	DA	38.507	-	-	-	
2	arabil	DA	18.741	-	-	-	

Date referitoare la construcţii

Crt	Număr	Destinaţie construcţie	Supraf. (mp)	Situaţie juridică	Observaţii / Referinţe
A1.2	23535-C2	constructii industriale si edilitare	558	Cu acte	Nr. niveluri:1; S. construita la sol:558 mp; S. construita desfasurata:558 mp; C2 sopron multifunctional

Lungime Segmente

1) Valorile lungimilor segmentelor sunt obţinute din proiecţie în plan.

Punct început	X / Y	Punct sfârşit	X / Y	Lungime segment (**) (m)
1	481.635,126 258.249,212	2	481.670,859 258.273,922	43.445
3	481.615,821 258.351,992	4	481.612,498 258.356,705	5.766

Punct început	X / Y	Punct sfârşit	X / Y	Lungime segment (**) (m)
2	481.670,859 258.273,922	3	481.615,821 258.351,992	95.521
4	481.612,498 258.356,705	5	481.595,623 258.380,642	29.288

Document care conţine date cu caracter personal, protejat de prevederile Regulamentului (UE) nr. 679/2016 şi Legii 190/2018

Punct început	X / Y	Punct sfârşit	X / Y	Lungime segment (** (m)
5	481.595,623 258.380,642	6	481.650,367 258.412,762	63.471
7	481.648,29 258.416,052	8	481.692,184 258.440,805	50.392
9	481.773,706 258.500,125	10	481.777,329 258.501,98	4.07
11	481.780,952 258.503,835	12	481.779,658 258.506,506	2.968
13	481.811,367 258.527,599	14	481.870,337 258.567,324	71.103
15	481.870,347 258.567,331	16	481.851,0 258.594,206	33.115
17	481.813,266 258.646,625	18	481.810,446 258.650,541	4.825
19	481.782,543 258.631,707	20	481.762,061 258.617,881	24.712
21	481.725,878 258.593,457	22	481.723,957 258.592,16	2.317
23	481.667,67 258.554,166	24	481.664,995 258.552,361	3.227
25	481.638,492 258.534,47	26	481.636,641 258.533,211	2.239
27	481.573,054 258.489,94	28	481.543,482 258.469,817	35.769
29	481.458,807 258.412,196	30	481.485,477 258.370,921	49.142
31	481.536,066 258.297,049	32	481.588,703 258.220,145	93.193
33	481.594,274 258.219,79	1	481.635,126 258.249,212	50.344

Punct început	X / Y	Punct sfârşit	X / Y	Lungime segment (** (m)
6	481.650,367 258.412,762	7	481.648,29 258.416,052	3.891
8	481.692,184 258.440,805	9	481.773,706 258.500,125	100.82
10	481.777,329 258.501,98	11	481.780,952 258.503,835	4.071
12	481.779,658 258.506,506	13	481.811,367 258.527,599	38.084
14	481.870,337 258.567,324	15	481.870,347 258.567,331	0.012
16	481.851,0 258.594,206	17	481.813,266 258.646,625	64.588
18	481.810,446 258.650,541	19	481.782,543 258.631,707	33.665
20	481.762,061 258.617,881	21	481.725,878 258.593,457	43.655
22	481.723,957 258.592,16	23	481.667,67 258.554,166	67.91
24	481.664,995 258.552,361	25	481.638,492 258.534,47	31.977
26	481.636,641 258.533,211	27	481.573,054 258.489,94	76.913
28	481.543,482 258.469,817	29	481.458,807 258.412,196	102.421
30	481.485,477 258.370,921	31	481.536,066 258.297,049	89.533
32	481.588,703 258.220,145	33	481.594,274 258.219,79	5.583

**** Lungimile segmentelor sunt determinate în planul de proiecţie Stereo 70 şi sunt rotunjite la 1 milimetru.**
***** Distanţa dintre puncte este formată din segmente cumulate ce sunt mai mici decât valoarea 1 milimetru.**

Neutilizabil în circuitul civil

DATE DESPRE IMOBILUL NR. 6959

Oficiul de Cadastru şi Publicitate Imobiliară TELEORMAN
Biroul de Cadastru şi Publicitate Imobiliară Alexandria

A. Partea I. Descrierea imobilului

TEREN Intravilan

Adresa: Loc. Lunca, Jud. Teleorman

Nr. Crt	Nr cadastral Nr. topografic	Suprafaţa* (mp)	Observaţii / Referinţe
A1		Din acte: 4.000 Masurata: 3.647	Sector cadastral:12 Teren neimprejmuit;

B. Partea II. Proprietari şi acte

Inscrieri privitoare la dreptul de proprietate şi alte drepturi reale		Referinţe
/		
Hotarare Judecatoreasca nr. 199, din 25/02/2009 emis de JUDECATORIA TURNU MAGURELE;		
B1	Intabulare, drept de PROPRIETATE, dobandit prin Hotarare Judecatoreasca, cota actuala 1/1, cota initiala 1/1	A1
	1) **IVANA STEFANIA**, Lipsa CNP	

C. Partea III. SARCINI .

Inscrieri privind dezmembramintele dreptului de proprietate, drepturi reale de garanţie şi sarcini	Referinţe
NU SUNT	

Neutilizabil în circuitul civil

Anexa Nr. 1 La Partea I

Teren

Nr cadastral	Suprafaţa (mp)*	Observaţii / Referinţe
	Din acte: 4.000 Masurata: 3.647	

* Suprafaţa este determinată in planul de proiecţie Stereo 70.

DETALII LINIARE IMOBIL

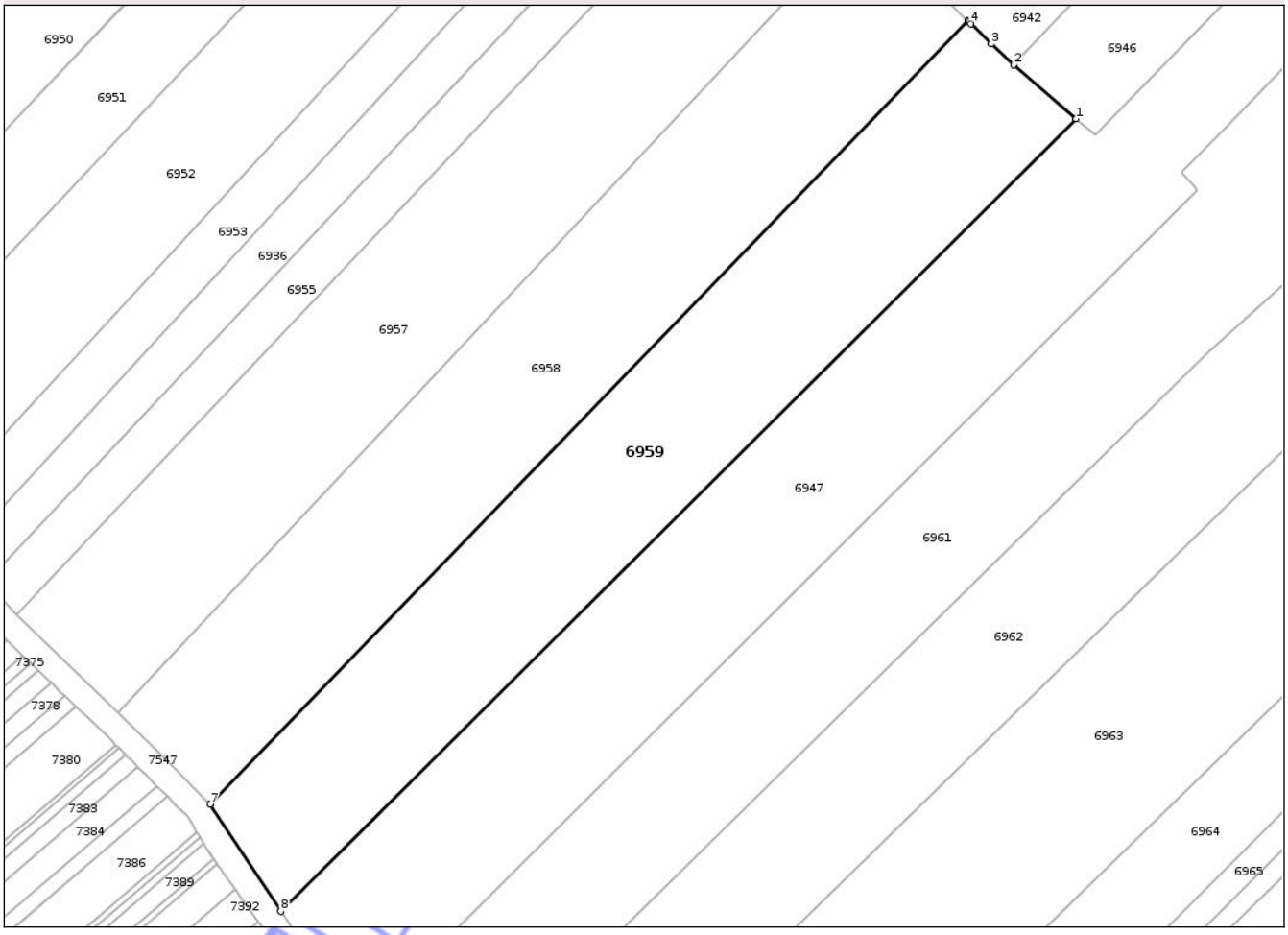

Date referitoare la teren

Crt	Categorie folosinţă	Intra vilan	Suprafaţa (mp)	Tarla	Parcelă	Nr. topo	Observaţii / Referinţe
1	arabil	DA	3.647	58	50	-	

Lungime Segmente

1) Valorile lungimilor segmentelor sunt obţinute din proiecţie în plan.

Punct început	X / Y	Punct sfârşit	X / Y	Lungime segment (** (m)
1	481.345,749 259.248,191	2	481.335,996 259.256,595	12.874
2	481.335,996 259.256,595	3	481.332,502 259.259,871	4.79
3	481.332,502 259.259,871	4	481.329,343 259.262,981	4.433
4	481.329,343 259.262,981	5	481.329,079 259.263,241	0.371
5	481.329,079 259.263,241	6	481.328,829 259.263,487	0.35

Document care conţine date cu caracter personal, protejat de prevederile Regulamentului (UE) nr. 679/2016 şi Legii 190/2018

Punct început	X / Y	Punct sfârşit	X / Y	Lungime segment (** (m)
6	481.328,829 259.263,487	7	481.210,723 259.141,35	169.901
7	481.210,723 259.141,35	8	481.221,732 259.124,674	19.982
8	481.221,732 259.124,674	1	481.345,749 259.248,191	175.034

** Lungimile segmentelor sunt determinate în planul de proiecţie Stereo 70 şi sunt rotunjite la 1 milimetru.
*** Distanţa dintre puncte este formată din segmente cumulate ce sunt mai mici decât valoarea 1 milimetru.

Neutilizabil in circuitul civil

DATE DESPRE IMOBILUL NR. 6975

Oficiul de Cadastru şi Publicitate Imobiliară TELEORMAN
Biroul de Cadastru şi Publicitate Imobiliară Alexandria

A. Partea I. Descrierea imobilului

TEREN Intravilan

Adresa: Loc. Lunca, Cvartal 58,P.48, Jud. Teleorman

Nr. Crt	Nr cadastral Nr. topografic	Suprafaţa* (mp)	Observaţii / Referinţe
A1	23448	2.000	Sector cadastral:12 Teren neimprejmuit;

B. Partea II. Proprietari şi acte

Inscrieri privitoare la dreptul de proprietate şi alte drepturi reale		Referinţe
49993 / 12/06/2023		
Act Notarial nr. Certificat de mostenitor nr.96, din 27/03/2023 emis de BIN RADU MARIAN;		
B1	Intabulare, drept de PROPRIETATEcu titlul de drept mostenire,bun propriu, dobandit prin Succesiune, cota actuala 1/1, cota initiala 1/1	A1
	1) **CUCU PETRIŞOR**	

C. Partea III. SARCINI

Inscrieri privind dezmembramintele dreptului de proprietate, drepturi reale de garanţie şi sarcini		Referinţe
68762 / 22/08/2024		
Act Notarial nr. Contract de constituire a dreptului de superficie aut.nr.1634, din 22/08/2024 emis de Draghici Nicoleta;		
C1	Intabulare, drept de SUPERFICIEpe o perioada de 20 ani,pana la data de 22.08.2044	A1
	1) **CLAROM CAPITAL SRL**, CIF:35896737	

Neutilizabil în circuitul civil

Anexa Nr. 1 La Partea I

Teren

Nr cadastral	Suprafaţa (mp)*	Observaţii / Referinţe
23448	2.000	

* Suprafaţa este determinată in planul de proiecţie Stereo 70.

DETALII LINIARE IMOBIL

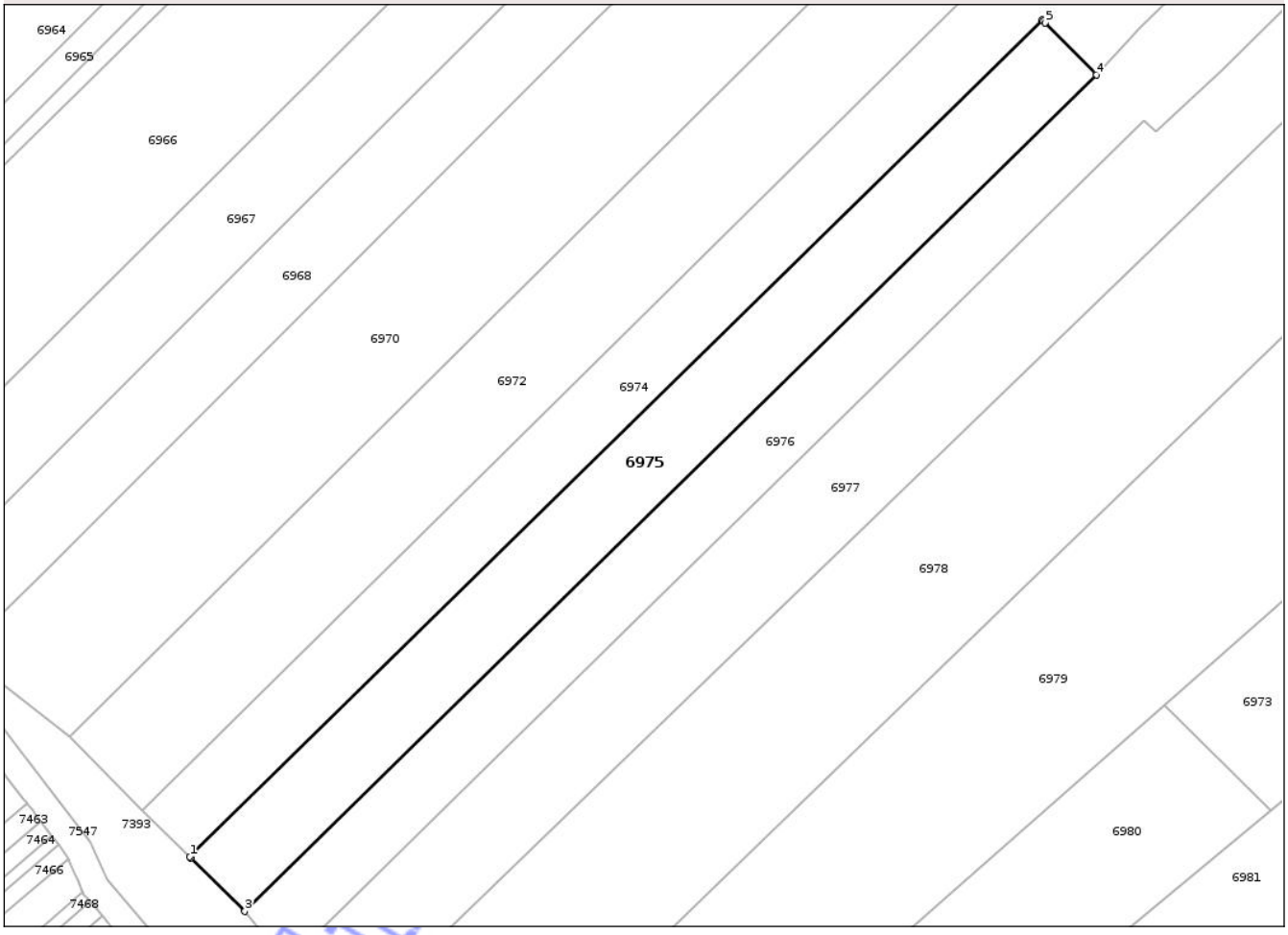

Date referitoare la teren

Crt	Categorie folosinţă	Intra vilan	Suprafaţa (mp)	Tarla	Parcelă	Nr. topo	Observaţii / Referinţe
1	arabil	DA	2.000	58	48	-	

Lungime Segmente
1) Valorile lungimilor segmentelor sunt obţinute din proiecţie în plan.

Punct început	X / Y	Punct sfârşit	X / Y	Lungime segment (** (m)
1	481.351,893 258.976,027	2	481.352,074 258.975,848	0.255
2	481.352,074 258.975,848	3	481.359,982 258.968,009	11.135
3	481.359,982 258.968,009	4	481.485,305 259.090,961	175.565
4	481.485,305 259.090,961	5	481.477,748 259.098,598	10.745
5	481.477,748 259.098,598	6	481.477,474 259.098,875	0.389

Document care conţine date cu caracter personal, protejat de prevederile Regulamentului (UE) nr. 679/2016 şi Legii 190/2018

Punct început	X / Y	Punct sfârşit	X / Y	Lungime segment (** (m)
6	481.477,474 259.098,875	7	481.477,295 259.099,056	0.255
7	481.477,295 259.099,056	1	481.351,893 258.976,027	175.675

** Lungimile segmentelor sunt determinate în planul de proiecţie Stereo 70 şi sunt rotunjite la 1 milimetru.
*** Distanţa dintre puncte este formată din segmente cumulate ce sunt mai mici decât valoarea 1 milimetru.

Neutilizabil in circuitul civil

DATE DESPRE IMOBILUL NR. 6978

Oficiul de Cadastru şi Publicitate Imobiliară TELEORMAN
Biroul de Cadastru şi Publicitate Imobiliară Alexandria

A. Partea I. Descrierea imobilului

TEREN Necunoscut

Adresa: Loc. Lunca, Cvartal 25,P.2138,2139, Str Marginea, Nr. 11, Jud. Teleorman

Nr. Crt	Nr cadastral Nr. topografic	Suprafaţa* (mp)	Observaţii / Referinţe
A1	23487	Din acte: 6.232 Masurata: 6.230	Sector cadastral:12 Teren imprejmuit; Imprejmuit cu gard beton; gard plasa de sarma

Construcţii

Crt	Nr cadastral Nr. topografic	Adresa	Observaţii / Referinţe
A1.1	23487-C1	Loc. Lunca, Cvartal 25,P.2138,2139, Str Marginea, Nr. 11, Jud. Teleorman	Nr. niveluri:1; S. construita la sol:68 mp; S. construita desfasurata:68 mp; C1-Locuinta
A1.2	23487-C2	Loc. Lunca, Cvartal 25,P.2138,2139, Str Marginea, Nr. 11, Jud. Teleorman	Nr. niveluri:1; S. construita la sol:22 mp; S. construita desfasurata:22 mp; C2-Anexa
A1.3		Loc. Lunca, Cvartal 25,P.2138,2139, Str Marginea, Nr. 11, Jud. Teleorman	Nr. niveluri:1; S. construita la sol:19 mp; S. construita desfasurata:19 mp;

B. Partea II. Proprietari şi acte

Inscrieri privitoare la dreptul de proprietate şi alte drepturi reale		Referinţe
37349 / 27/05/2024		
Act Notarial nr. Certificat de Moștenitor Nr. 394, din 08/12/2022 emis de BIN RADU MARIAN (act notarial nr Certificat de Moștenitor Nr. 515 din 04.01.1980, emis de Notariatul de Stat TURNU MAGURELE;act administrativ nr Adeverința Nr. 2986 din 17.05.2024, emis de Comuna LUNCA);		
B1	Intabulare, drept de PROPRIETATEcu titlu de moștenire, bun propriu, dobandit prin Succesiune, cota actuala 1/3, cota initiala 1/3	A1
	1) **IAGĂRU MARIN**	
B2	Intabulare, drept de PROPRIETATEcu titlu de moștenire, bun propriu, dobandit prin Succesiune, cota actuala 1/3, cota initiala 1/3	A1
	1) **BUGEAN MIŢA**	
B3	Intabulare, drept de PROPRIETATEcu titlu de moștenire, bun propriu, dobandit prin Succesiune, cota actuala 1/3, cota initiala 1/3	A1
	1) **IAGĂRU LINCĂ**	
B4	Intabulare, drept de PROPRIETATEcu titlu de moștenire, bun propriu, dobandit prin Succesiune, cota actuala 9/24, cota initiala 9/24	A1.1, A1.2
	1) **IAGĂRU MARIN**	
B5	Intabulare, drept de PROPRIETATEcu titlu de moștenire, bun propriu, dobandit prin Succesiune, cota actuala 5/24, cota initiala 5/24	A1.1, A1.2
	1) **IAGĂRU MARIN**	
B6	Intabulare, drept de PROPRIETATEcu titlu de moștenire, bun propriu, dobandit prin Succesiune, cota actuala 5/24, cota initiala 5/24	A1.1, A1.2
	1) **BUGEAN MIŢA**	
B7	Intabulare, drept de PROPRIETATEcu titlu de moștenire, bun propriu, dobandit prin Succesiune, cota actuala 5/24, cota initiala 5/24	A1.1, A1.2
	1) **IAGĂRU LINCĂ**	
/		
Act Normativ nr. 7, din 13/03/1996 emis de PARLAMENTUL ROMANIEI;		
B8	Intabulare, drept de PROPRIETATE, dobandit prin Lege, cota actuala 1/1, cota initiala 1/1	A1.3
	1) **IAGĂRU MARIN** 2) **BUGEAN MIŢA** 3) **IAGĂRU LINCĂ**	

C. Partea III. SARCINI .

Inscrieri privind dezmembramintele dreptului de proprietate, drepturi reale de garanţie şi sarcini	Referinţe
NU SUNT	

Neautorizat în circuitul civil

Anexa Nr. 1 La Partea I

Teren

Nr cadastral	Suprafaţa (mp)*	Observaţii / Referinţe
23487	Din acte: 6.232 Masurata: 6.230	Imprejmuit cu gard beton; gard plasa de sarma

* Suprafaţa este determinată in planul de proiecţie Stereo 70.

DETALII LINIARE IMOBIL

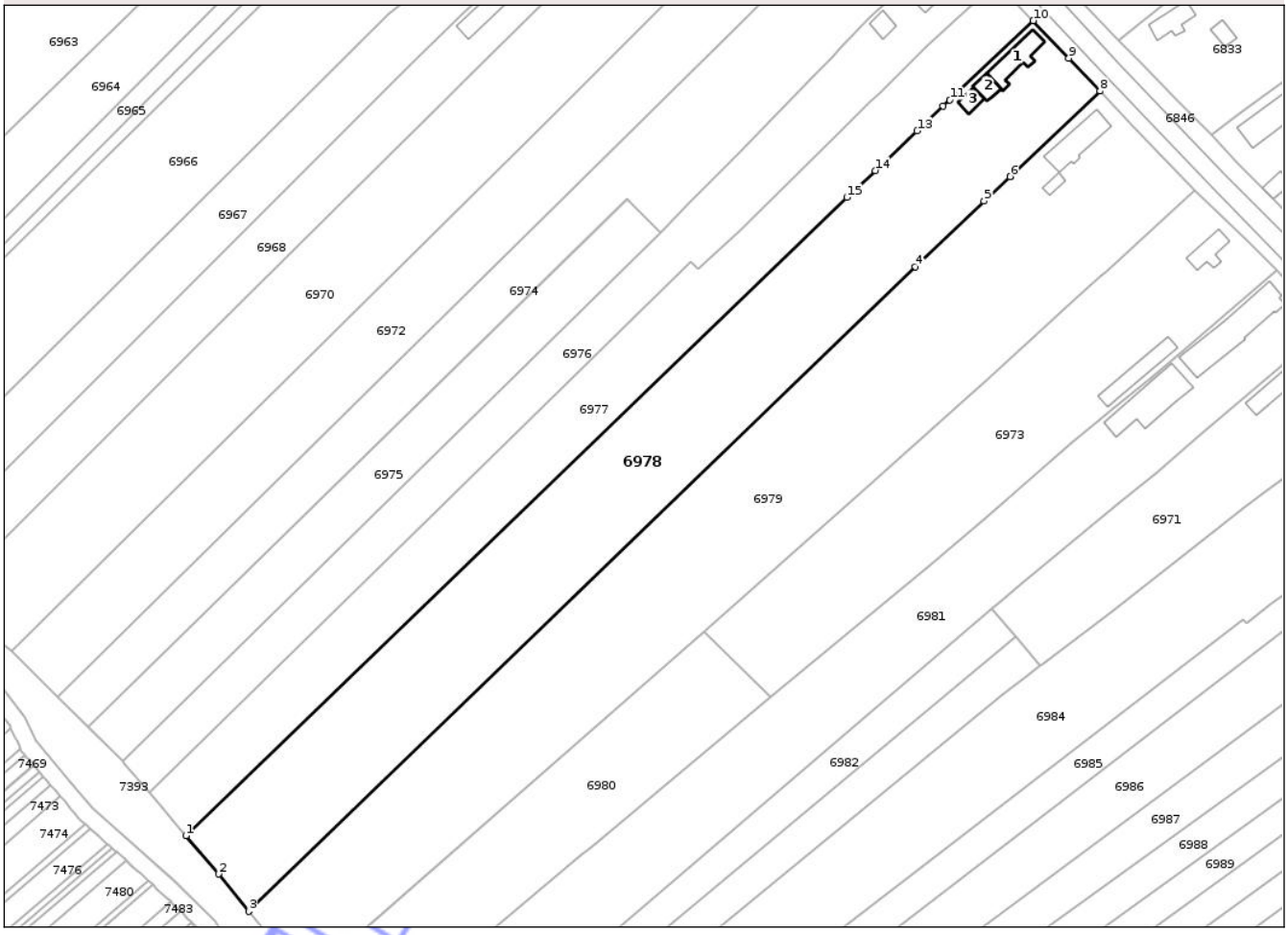

Date referitoare la teren

Crt	Categorie folosinţă	Intra vilan	Suprafaţa (mp)	Tarla	Parcelă	Nr. topo	Observaţii / Referinţe
1	curti constructii	DA	653	25	2138,2139	-	
2	arabil	DA	1.293	25	2138,2139	-	
3	arabil	NU	4.284	25	2138,2139	-	

Date referitoare la construcţii

Crt	Număr	Destinaţie construcţie	Supraf. (mp)	Situaţie juridică	Observaţii / Referinţe
A1.1	23487-C1	constructii de locuinte	68	Cu acte	Nr. niveluri:1; S. construita la sol:68 mp; S. construita desfasurata:68 mp; C1-Locuinta
A1.2	23487-C2	constructii anexa	22	Cu acte	Nr. niveluri:1; S. construita la sol:22 mp; S. construita desfasurata:22 mp; C2-Anexa
A1.3		constructii de locuinte	19	Cu acte	Nr. niveluri:1; S. construita la sol:19 mp; S. construita desfasurata:19 mp;

Lungime Segmente
1) Valorile lungimilor segmentelor sunt obţinute din proiecţie în plan.

Punct început	X / Y	Punct sfârşit	X / Y	Lungime segment (** (m)

Document care conţine date cu caracter personal, protejat de prevederile Regulamentului (UE) nr. 679/2016 şi Legii 190/2018

Punct început	X / Y	Punct sfârşit	X / Y	Lungime segment (** (m)
1	481.374,696 258.950,705	2	481.382,339 258.941,788	11.744
2	481.382,339 258.941,788	3	481.389,277 258.933,099	11.119
3	481.389,277 258.933,099	4	481.544,498 259.083,196	215.923
4	481.544,498 259.083,196	5	481.560,55 259.098,423	22.125
5	481.560,55 259.098,423	6	481.566,588 259.104,151	8.323
6	481.566,588 259.104,151	7	481.566,612 259.104,174	0.034
7	481.566,612 259.104,174	8	481.587,567 259.124,052	28.883
8	481.587,567 259.124,052	9	481.580,227 259.131,729	10.621
9	481.580,227 259.131,729	10	481.572,001 259.140,448	11.987
10	481.572,001 259.140,448	11	481.552,536 259.122,011	26.81
11	481.552,536 259.122,011	12	481.551,026 259.120,581	2.08
12	481.551,026 259.120,581	13	481.544,95 259.114,825	8.369
13	481.544,95 259.114,825	14	481.535,155 259.105,548	13.49
14	481.535,155 259.105,548	15	481.528,564 259.099,305	9.079
15	481.528,564 259.099,305	1	481.374,696 258.950,705	213.91

**** Lungimile segmentelor sunt determinate în planul de proiecţie Stereo 70 şi sunt rotunjite la 1 milimetru.**
***** Distanţa dintre puncte este formată din segmente cumulate ce sunt mai mici decât valoarea 1 milimetru.**

Neutilizabil în circuitul civil

DATE DESPRE IMOBILUL NR. 7001

Oficiul de Cadastru şi Publicitate Imobiliară TELEORMAN
Biroul de Cadastru şi Publicitate Imobiliară Alexandria

A. Partea I. Descrierea imobilului

TEREN Necunoscut

Adresa: Loc. Lunca, Cvartal 57,P.15, Str Agronomului, Jud. Teleorman

Nr. Crt	Nr cadastral Nr. topografic	Suprafaţa* (mp)	Observaţii / Referinţe
A1	23497	2.500	Sector cadastral:12 Teren neimprejmuit;

B. Partea II. Proprietari şi acte

Inscrieri privitoare la dreptul de proprietate şi alte drepturi reale		Referinţe
4241 / 22/01/2025		
Act Notarial nr. Contract de vânzare aut. nr.102, din 22/01/2025 emis de BIN Radu Marian;		
B2	Intabulare, drept de PROPRIETATEcu titlu de cumpărare, bun propriu, dobandit prin Conventie, cota actuala 1/1, cota initiala 1/1	A1
	1) **CĂZĂNARU FLORENTIN-REMUS**	

C. Partea III. SARCINI .

Inscrieri privind dezmembramintele dreptului de proprietate, drepturi reale de garanţie şi sarcini	Referinţe
NU SUNT	

Neutilizabil în circuitul civil

Anexa Nr. 1 La Partea I

Teren

Nr cadastral	Suprafaţa (mp)*	Observaţii / Referinţe
23497	2.500	

* Suprafaţa este determinată in planul de proiecţie Stereo 70.

DETALII LINIARE IMOBIL

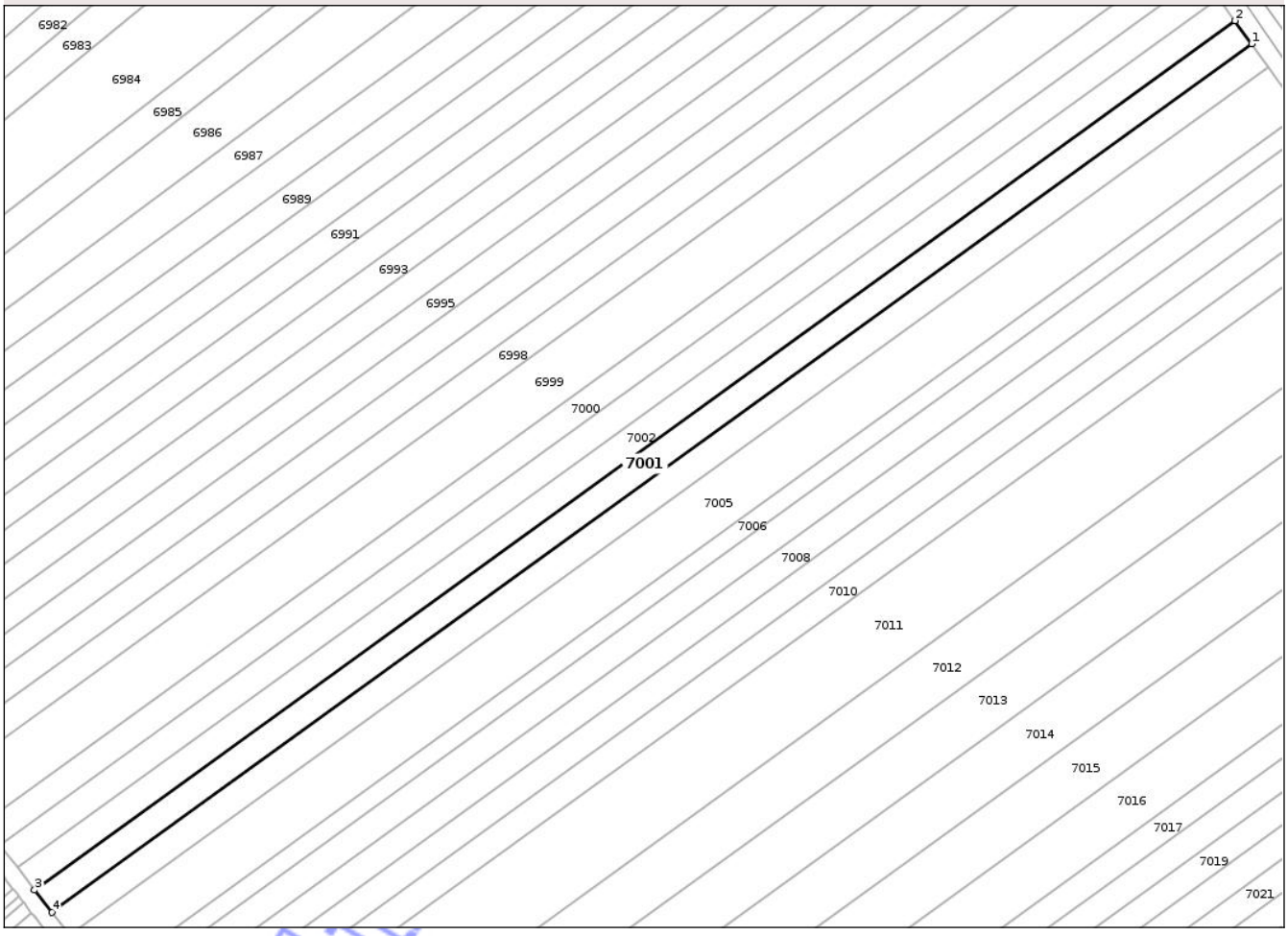

Date referitoare la teren

Crt	Categorie folosinţă	Intra vilan	Suprafaţa (mp)	Tarla	Parcelă	Nr. topo	Observaţii / Referinţe
1	arabil	DA	528	57	15	-	
2	arabil	NU	1.972	57	15	-	

Lungime Segmente

1) Valorile lungimilor segmentelor sunt obţinute din proiecţie în plan.

Punct început	X / Y	Punct sfârşit	X / Y	Lungime segment (** (m)
1	481.814,16 258.956,72	2	481.810,146 258.962,346	6.911
2	481.810,146 258.962,346	3	481.516,904 258.750,275	361.891
3	481.516,904 258.750,275	4	481.521,166 258.744,828	6.916
4	481.521,166 258.744,828	1	481.814,16 258.956,72	361.585

Document care conţine date cu caracter personal, protejat de prevederile Regulamentului (UE) nr. 679/2016 şi Legii 190/2018

**** Lungimile segmentelor sunt determinate în planul de proiecţie Stereo 70 şi sunt rotunjite la 1 milimetru.**
***** Distanţa dintre puncte este formată din segmente cumulate ce sunt mai mici decât valoarea 1 milimetru.**

Neutilizabil in circuitul civil

DATE DESPRE IMOBILUL NR. 7003

Oficiul de Cadastru şi Publicitate Imobiliară TELEORMAN
Biroul de Cadastru şi Publicitate Imobiliară Alexandria

A. Partea I. Descrierea imobilului

TEREN Necunoscut

Adresa: Loc. Lunca, Str Agronomului, Jud. Teleorman, T57, P16

Nr. Crt	Nr cadastral Nr. topografic	Suprafaţa* (mp)	Observaţii / Referinţe
A1	21784	2.500	Sector cadastral:12 Teren neimprejmuit;

B. Partea II. Proprietari şi acte

Inscrieri privitoare la dreptul de proprietate şi alte drepturi reale		Referinţe
120828 / 12/10/2021		
Act Notarial nr. Contract de vanzare aut.nr. 2555, din 12/10/2021 emis de NP Radu Marian;		
B2	Intabulare, drept de PROPRIETATEcu titlu de cumparare, dobandit prin Conventie, cota actuala 1/1, cota initiala 1/1	A1
	1) **AGRO INVEST SRL**, CIF:13272619	

C. Partea III. SARCINI .

Inscrieri privind dezmembramintele dreptului de proprietate, drepturi reale de garanţie şi sarcini	Referinţe
NU SUNT	

Neutilizabil în circuitul civil

Anexa Nr. 1 La Partea I

Teren

Nr cadastral	Suprafaţa (mp)*	Observaţii / Referinţe
21784	2.500	

* Suprafaţa este determinată in planul de proiecţie Stereo 70.

DETALII LINIARE IMOBIL

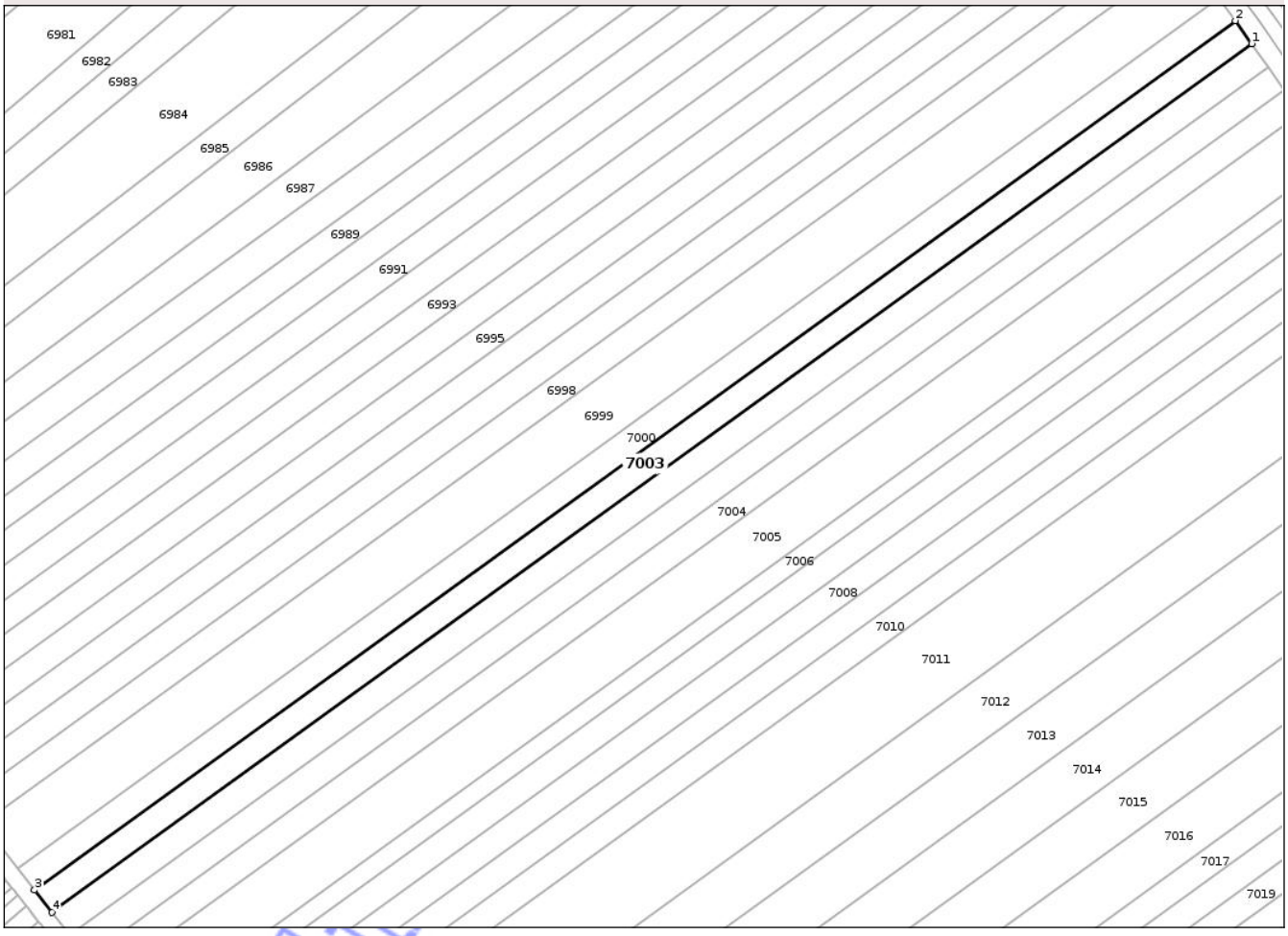

Date referitoare la teren

Crt	Categorie folosinţă	Intra vilan	Suprafaţa (mp)	Tarla	Parcelă	Nr. topo	Observaţii / Referinţe
1	arabil	DA	523	57	16	-	
2	arabil	NU	1.977	57	16	-	

Lungime Segmente
1) Valorile lungimilor segmentelor sunt obţinute din proiecţie în plan.

Punct început	X / Y	Punct sfârşit	X / Y	Lungime segment (** (m)
1	481.806,136 258.967,967	2	481.802,129 258.973,584	6.9
2	481.802,129 258.973,584	3	481.508,391 258.761,154	362.503
3	481.508,391 258.761,154	4	481.512,646 258.755,717	6.904
4	481.512,646 258.755,717	1	481.806,136 258.967,967	362.197

Document care conţine date cu caracter personal, protejat de prevederile Regulamentului (UE) nr. 679/2016 şi Legii 190/2018

**** Lungimile segmentelor sunt determinate în planul de proiecţie Stereo 70 şi sunt rotunjite la 1 milimetru.**
***** Distanţa dintre puncte este formată din segmente cumulate ce sunt mai mici decât valoarea 1 milimetru.**

Neutilizabil in circuitul civil

DATE DESPRE IMOBILUL NR. 7042

Oficiul de Cadastru şi Publicitate Imobiliară TELEORMAN
Biroul de Cadastru şi Publicitate Imobiliară Alexandria

A. Partea I. Descrierea imobilului

TEREN Necunoscut

Adresa: Loc. Lunca, Jud. Teleorman

Nr. Crt	Nr cadastral Nr. topografic	Suprafaţa* (mp)	Observaţii / Referinţe
A1		6.998	Sector cadastral:13 Teren neimprejmuit;

Construcţii

Crt	Nr cadastral Nr. topografic	Adresa	Observaţii / Referinţe
A1.1		Loc. Lunca, Jud. Teleorman	Nr. niveluri:1; S. construita la sol:46 mp; S. construita desfasurata:46 mp;

B. Partea II. Proprietari şi acte

Inscrieri privitoare la dreptul de proprietate şi alte drepturi reale		Referinţe
/		
Act Administrativ nr. 7225, din 13/12/2024 emis de PRIMARIA COMUNEI LUNCA;		
B1	Inscrierea posesiei, drept de PROPRIETATE, dobandit prin Lege, cota actuala 1/1, cota initiala 1/1 1) **NEIDENTIFICAT NEIDENTIFICAT**	A1, A1.1
Act Normativ nr. 7, din 13/03/1996 emis de PARLAMENTUL ROMANIEI (Art. 13);		
B2	Se noteaza mențiunea de proprietar neidentificat.	A1, A1.1

C. Partea III. SARCINI .

Inscrieri privind dezmembramintele dreptului de proprietate, drepturi reale de garanţie şi sarcini	Referinţe
NU SUNT	

Neutilizabil în circuitul civil

Anexa Nr. 1 La Partea I

Teren

Nr cadastral	Suprafaţa (mp)*	Observaţii / Referinţe
	6.998	

* Suprafaţa este determinată in planul de proiecţie Stereo 70.

DETALII LINIARE IMOBIL

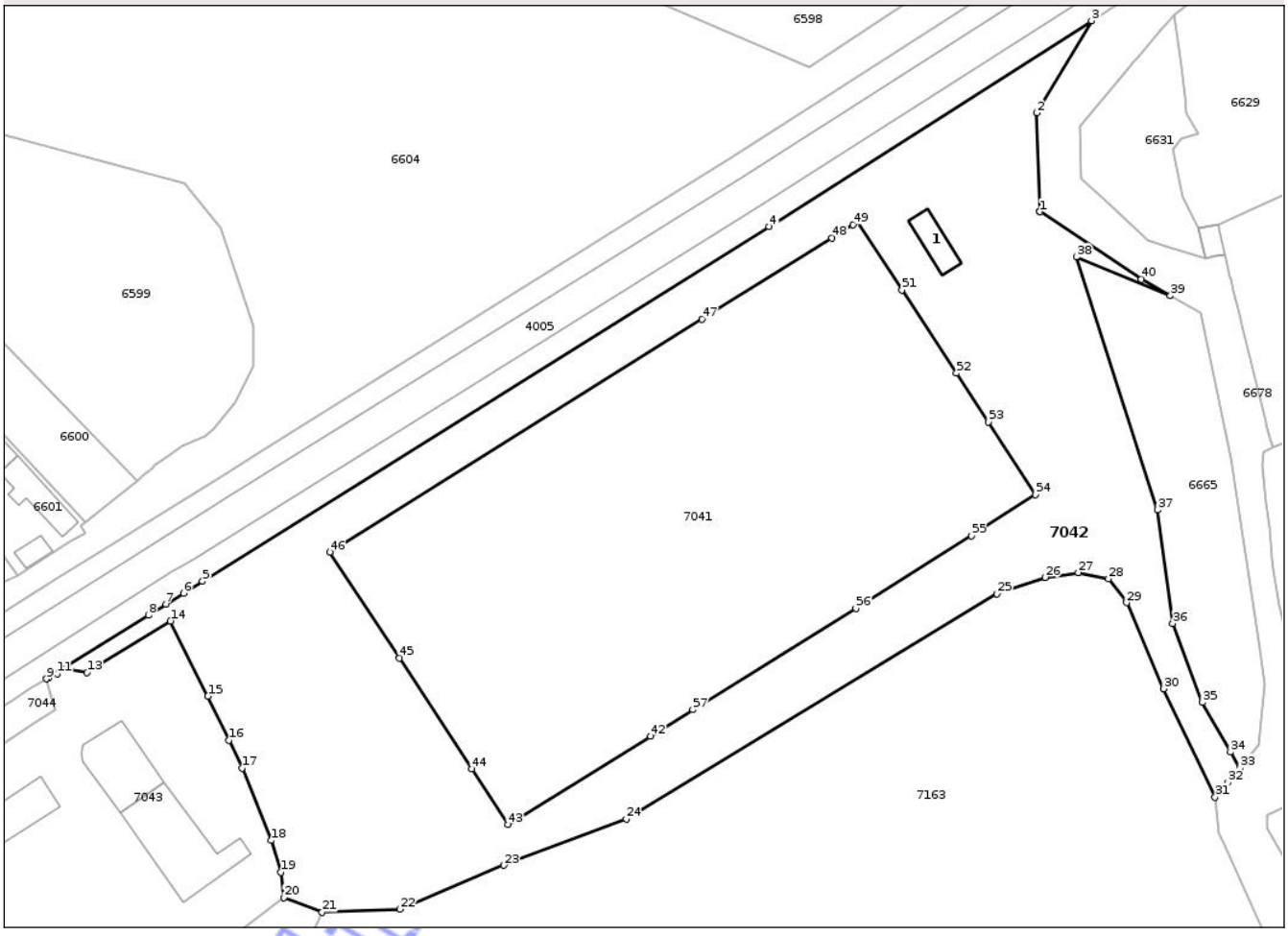

Date referitoare la teren

Crt	Categorie folosinţă	Intra vilan	Suprafaţa (mp)	Tarla	Parcelă	Nr. topo	Observaţii / Referinţe
1	drum	DA	109	-	-	-	DE
2	drum	NU	6.889	-	-	-	

Date referitoare la construcţii

Crt	Număr	Destinaţie construcţie	Supraf. (mp)	Situaţie juridică	Observaţii / Referinţe
A1.1		constructii anexa	46	Cu acte	Nr. niveluri:1; S. construita la sol:46 mp; S. construita desfasurata:46 mp;

Lungime Segmente

1) Valorile lungimilor segmentelor sunt obţinute din proiecţie în plan.

Punct început	X / Y	Punct sfârşit	X / Y	Lungime segment
1	481.099,062 259.718,586	2	481.098,439 259.736,057	17.482
4	481.051,089 259.715,897	5	480.950,776 259.653,224	118.282
7	480.944,299 259.649,177	8	480.941,192 259.647,236	3.664
10	480.923,577 259.636,175	11	480.925,055 259.636,896	1.644

Punct început	X / Y	Punct sfârşit	X / Y	Lungime segment
2	481.098,439 259.736,057	3	481.108,194 259.752,335	18.977
5	480.950,776 259.653,224	6	480.947,406 259.651,118	3.974
8	480.941,192 259.647,236	9	480.923,171 259.635,977	21.249
11	480.925,055 259.636,896	12	480.926,26 259.637,745	1.474

Punct început	X / Y	Punct sfârşit	X / Y	Lungime segment
3	481.108,194 259.752,335	4	481.051,089 259.715,897	67.74
6	480.947,406 259.651,118	7	480.944,299 259.649,177	3.664
9	480.923,171 259.635,977	10	480.923,577 259.636,175	0.452
12	480.926,26 259.637,745	13	480.930,335 259.637,072	4.13

Neoficial

Punct început	X / Y	Punct sfârşit	X / Y	Lungime segment
13	480.930,335 259.637,072	14	480.945,129 259.646,205	17.386
14	480.945,129 259.646,205	15	480.951,761 259.632,893	14.873
15	480.951,761 259.632,893	16	480.955,496 259.625,131	8.614
16	480.955,496 259.625,131	17	480.957,8 259.620,191	5.451
17	480.957,8 259.620,191	18	480.962,985 259.607,406	13.796
18	480.962,985 259.607,406	19	480.964,638 259.601,769	5.874
19	480.964,638 259.601,769	20	480.965,231 259.597,317	4.491
20	480.965,231 259.597,317	21	480.971,957 259.594,681	7.224
21	480.971,957 259.594,681	22	480.985,776 259.595,229	13.83
22	480.985,776 259.595,229	23	481.004,137 259.603,016	19.944
23	481.004,137 259.603,016	24	481.025,817 259.611,192	23.171
24	481.025,817 259.611,192	25	481.091,462 259.651,015	76.78
25	481.091,462 259.651,015	26	481.100,005 259.653,89	9.013
26	481.100,005 259.653,89	27	481.105,852 259.654,747	5.91
27	481.105,852 259.654,747	28	481.111,185 259.653,658	5.443
28	481.111,185 259.653,658	29	481.114,402 259.649,45	5.297
29	481.114,402 259.649,45	30	481.120,94 259.634,211	16.583
30	481.120,94 259.634,211	31	481.130,054 259.615,054	21.214
31	481.130,054 259.615,054	32	481.132,23 259.617,629	3.371
32	481.132,23 259.617,629	33	481.134,406 259.620,204	3.371
33	481.134,406 259.620,204	34	481.132,798 259.623,031	3.252
34	481.132,798 259.623,031	35	481.127,806 259.631,808	10.098
35	481.127,806 259.631,808	36	481.122,55 259.645,711	14.863
36	481.122,55 259.645,711	37	481.119,852 259.665,858	20.326
37	481.119,852 259.665,858	38	481.105,499 259.710,572	46.962
38	481.105,499 259.710,572	39	481.122,147 259.703,703	18.01
39	481.122,147 259.703,703	40	481.117,015 259.706,663	5.924
40	481.117,015 259.706,663	41	481.099,062 259.718,586	21.552
41	481.099,062 259.718,586	42	481.030,084 259.625,851	115.576
42	481.030,084 259.625,851	43	481.004,855 259.610,196	29.691
43	481.004,855 259.610,196	44	480.998,462 259.620,016	11.718
44	480.998,462 259.620,016	45	480.985,666 259.639,62	23.411
45	480.985,666 259.639,62	46	480.973,317 259.658,345	22.43
46	480.973,317 259.658,345	47	481.039,215 259.699,565	77.728
47	481.039,215 259.699,565	48	481.062,246 259.713,903	27.13
48	481.062,246 259.713,903	49	481.066,002 259.716,241	4.424
49	481.066,002 259.716,241	50	481.066,859 259.716,774	1.009
50	481.066,859 259.716,774	51	481.074,634 259.704,731	14.335
51	481.074,634 259.704,731	52	481.084,272 259.690,012	17.594
52	481.084,272 259.690,012	53	481.089,909 259.681,403	10.29
53	481.089,909 259.681,403	54	481.098,235 259.668,552	15.312
54	481.098,235 259.668,552	55	481.086,9 259.661,246	13.486
55	481.086,9 259.661,246	56	481.066,483 259.648,413	24.115
56	481.066,483 259.648,413	57	481.037,576 259.630,521	33.996
57	481.037,576 259.630,521	1	481.030,084 259.625,851	8.828

**** Lungimile segmentelor sunt determinate în planul de proiecţie Stereo 70 şi sunt rotunjite la 1 milimetru.**
***** Distanţa dintre puncte este formată din segmente cumulate ce sunt mai mici decât valoarea 1 milimetru.**

Neutilizabil în circuitul civil

DATE DESPRE IMOBILUL NR. 7065

Oficiul de Cadastru şi Publicitate Imobiliară TELEORMAN
Biroul de Cadastru şi Publicitate Imobiliară Alexandria

A. Partea I. Descrierea imobilului

TEREN Necunoscut

Adresa: Loc. Lunca, Jud. Teleorman

Nr. Crt	Nr cadastral Nr. topografic	Suprafaţa* (mp)	Observaţii / Referinţe
A1		4.200	Sector cadastral:14 Teren neimprejmuit;

B. Partea II. Proprietari şi acte

Inscrieri privitoare la dreptul de proprietate şi alte drepturi reale		Referinţe
/		
Act Administrativ nr. 7, din 23/09/2019 emis de PRIMARIA COMUNEI LUNCA (Anexa nr.3);		
B1	Inscrierea provizorie, drept de PROPRIETATE, dobandit prin Lege, cota actuala 1/1, cota initiala 1/1	A1
	1) **CALOTA AURELIAN** DEFUNCT:Da 2) **CALOTA ILIE**, Lipsa CNP DEFUNCT:Da	

C. Partea III. SARCINI .

Inscrieri privind dezmembramintele dreptului de proprietate, drepturi reale de garanţie şi sarcini	Referinţe
NU SUNT	

Neutilizabil în circuitul civil

Anexa Nr. 1 La Partea I

Teren

Nr cadastral	Suprafaţa (mp)*	Observaţii / Referinţe
	4.200	

* Suprafaţa este determinată in planul de proiecţie Stereo 70.

DETALII LINIARE IMOBIL

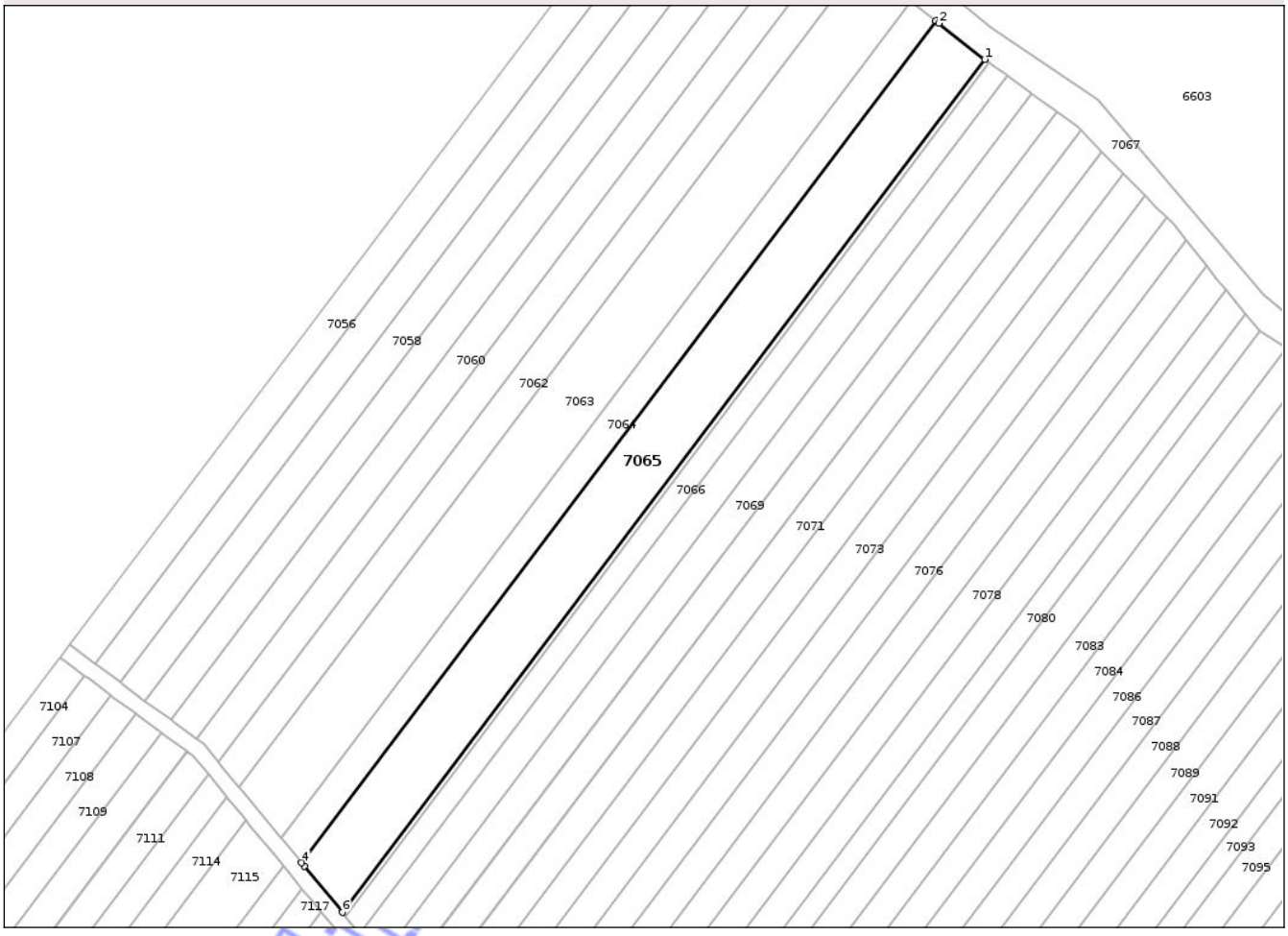

Date referitoare la teren

Crt	Categorie folosinţă	Intra vilan	Suprafaţa (mp)	Tarla	Parcelă	Nr. topo	Observaţii / Referinţe
1	arabil	DA	1.861	55A	10	-	
2	arabil	NU	2.339	55A	10	-	

Lungime Segmente
1) Valorile lungimilor segmentelor sunt obţinute din proiecţie în plan.

Punct început	X / Y	Punct sfârşit	X / Y	Lungime segment (** (m)
1	480.555,179 259.795,857	2	480.543,66 259.804,927	14.661
2	480.543,66 259.804,927	3	480.542,826 259.805,584	1.062
3	480.542,826 259.805,584	4	480.382,995 259.593,637	265.457
4	480.382,995 259.593,637	5	480.383,689 259.592,794	1.092

Document care conţine date cu caracter personal, protejat de prevederile Regulamentului (UE) nr. 679/2016 şi Legii 190/2018

Punct început	X / Y	Punct sfârşit	X / Y	Lungime segment (** (m)
5	480.383,689 259.592,794	6	480.393,276 259.581,162	15.074
6	480.393,276 259.581,162	1	480.555,179 259.795,857	268.899

** Lungimile segmentelor sunt determinate în planul de proiecţie Stereo 70 şi sunt rotunjite la 1 milimetru.
*** Distanţa dintre puncte este formată din segmente cumulate ce sunt mai mici decât valoarea 1 milimetru.

Neutilizabil in circuitul civil

DATE DESPRE IMOBILUL NR. 7113

Oficiul de Cadastru şi Publicitate Imobiliară TELEORMAN
Biroul de Cadastru şi Publicitate Imobiliară Alexandria

A. Partea I. Descrierea imobilului

TEREN Extravilan

Adresa: Jud. Teleorman

Nr. Crt	Nr cadastral Nr. topografic	Suprafaţa* (mp)	Observaţii / Referinţe
A1		2.100	Sector cadastral:14 Teren neimprejmuit;

B. Partea II. Proprietari şi acte

Inscrieri privitoare la dreptul de proprietate şi alte drepturi reale		Referinţe
/		
Hotarare Judecatoreasca nr. 506, din 12/05/2017 emis de JUDECATORIA TURNU MAGURELE (Incheiere din data de 22.02.2017 eliberata de Judecatoria Turnu Magurele);		
B1	Intabulare, drept de PROPRIETATEpartaj succesoral, dobandit prin lesire Din Indiviziune, cota actuala 1/1, cota initiala 1/1	A1
	1) **PURCEA CRISTEA**	

C. Partea III. SARCINI .

Inscrieri privind dezmembramintele dreptului de proprietate, drepturi reale de garanţie şi sarcini	Referinţe
NU SUNT	

Neutilizabil la circuitul civil

Anexa Nr. 1 La Partea I

Teren

Nr cadastral	Suprafaţa (mp)*	Observaţii / Referinţe
	2.100	

* Suprafaţa este determinată in planul de proiecţie Stereo 70.

DETALII LINIARE IMOBIL

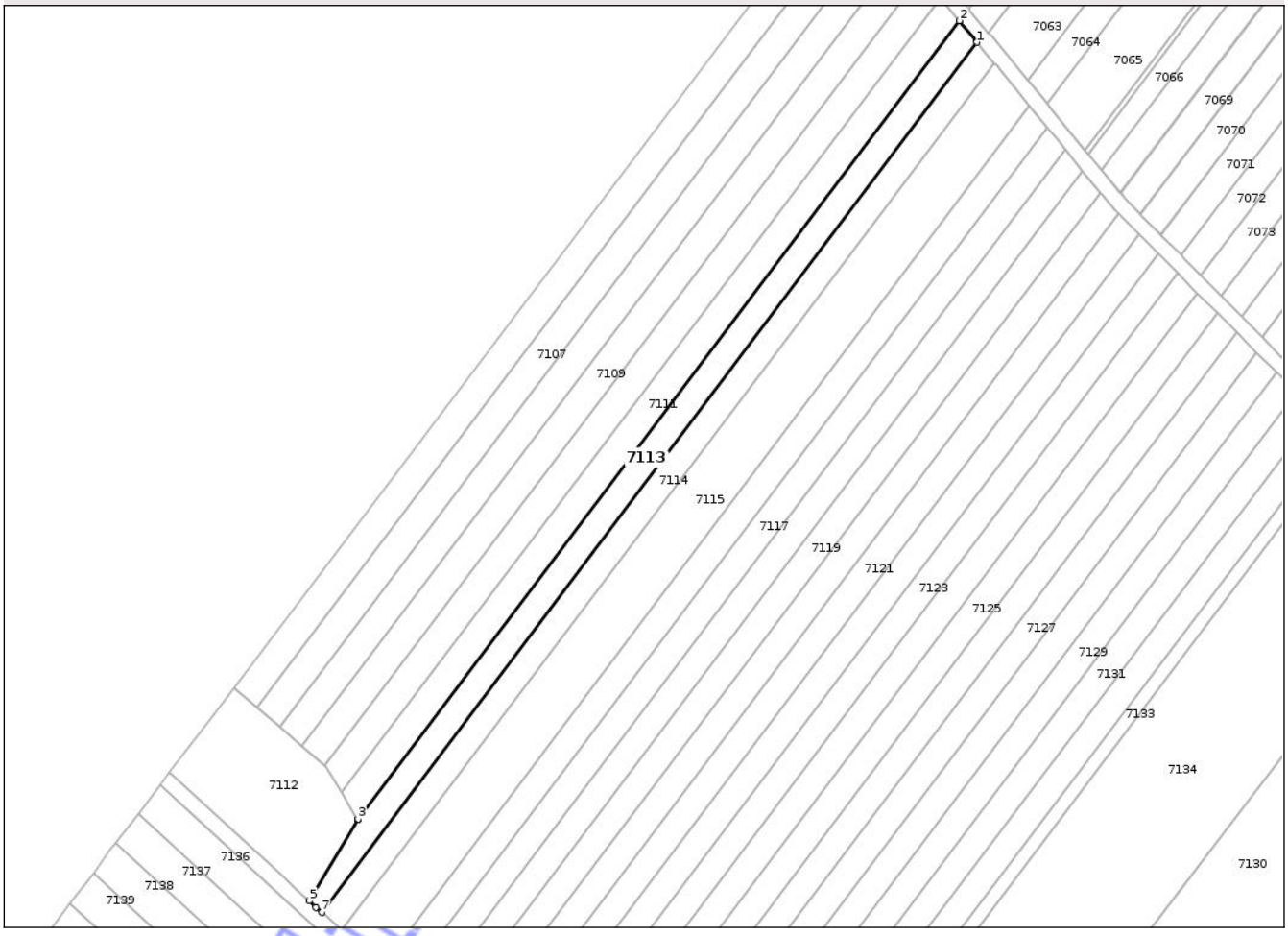

Date referitoare la teren

Crt	Categorie folosinţă	Intra vilan	Suprafaţa (mp)	Tarla	Parcelă	Nr. topo	Observaţii / Referinţe
1	arabil	NU	2.100	55B	11	-	

Lungime Segmente

1) Valorile lungimilor segmentelor sunt obţinute din proiecţie în plan.

Punct început	X / Y	Punct sfârşit	X / Y	Lungime segment (** (m)
1	480.364,22 259.610,129	2	480.359,459 259.615,906	7.486
2	480.359,459 259.615,906	3	480.197,846 259.401,594	268.418
3	480.197,846 259.401,594	4	480.197,753 259.401,471	0.154
4	480.197,753 259.401,471	5	480.184,662 259.379,59	25.498
5	480.184,662 259.379,59	6	480.186,5 259.377,909	2.49

Document care conţine date cu caracter personal, protejat de prevederile Regulamentului (UE) nr. 679/2016 şi Legii 190/2018

Punct început	X / Y	Punct sfârşit	X / Y	Lungime segment (** (m)
6	480.186,5 259.377,909	7	480.188,04 259.376,5	2.087
7	480.188,04 259.376,5	1	480.364,22 259.610,129	292.612

**** Lungimile segmentelor sunt determinate în planul de proiecţie Stereo 70 şi sunt rotunjite la 1 milimetru.**
***** Distanţa dintre puncte este formată din segmente cumulate ce sunt mai mici decât valoarea 1 milimetru.**

Neutilizabil in circuitul civil

DATE DESPRE IMOBILUL NR. 7154

Oficiul de Cadastru şi Publicitate Imobiliară TELEORMAN
Biroul de Cadastru şi Publicitate Imobiliară Alexandria

A. Partea I. Descrierea imobilului

TEREN Extravilan

Adresa: Jud. Teleorman

Nr. Crt	Nr cadastral Nr. topografic	Suprafaţa* (mp)	Observaţii / Referinţe
A1		2.100	Sector cadastral:14 Teren neimprejmuit;

B. Partea II. Proprietari şi acte

Inscrieri privitoare la dreptul de proprietate şi alte drepturi reale		Referinţe
/		
Hotarare Judecatoreasca nr. 731, din 30/05/2007 emis de JUDECATORIA TURNU MAGURELE;		
B1	Intabulare, drept de PROPRIETATEpartaj succesoral, dobandit prin lesire Din Indiviziune, cota actuala 1/1, cota initiala 1/1	A1
	1) **TERCI MARIA**	

C. Partea III. SARCINI .

Inscrieri privind dezmembramintele dreptului de proprietate, drepturi reale de garanţie şi sarcini	Referinţe
NU SUNT	

Neutilizabil în circuitul civil

Anexa Nr. 1 La Partea I

Teren

Nr cadastral	Suprafaţa (mp)*	Observaţii / Referinţe
	2.100	

* Suprafaţa este determinată in planul de proiecţie Stereo 70.

DETALII LINIARE IMOBIL

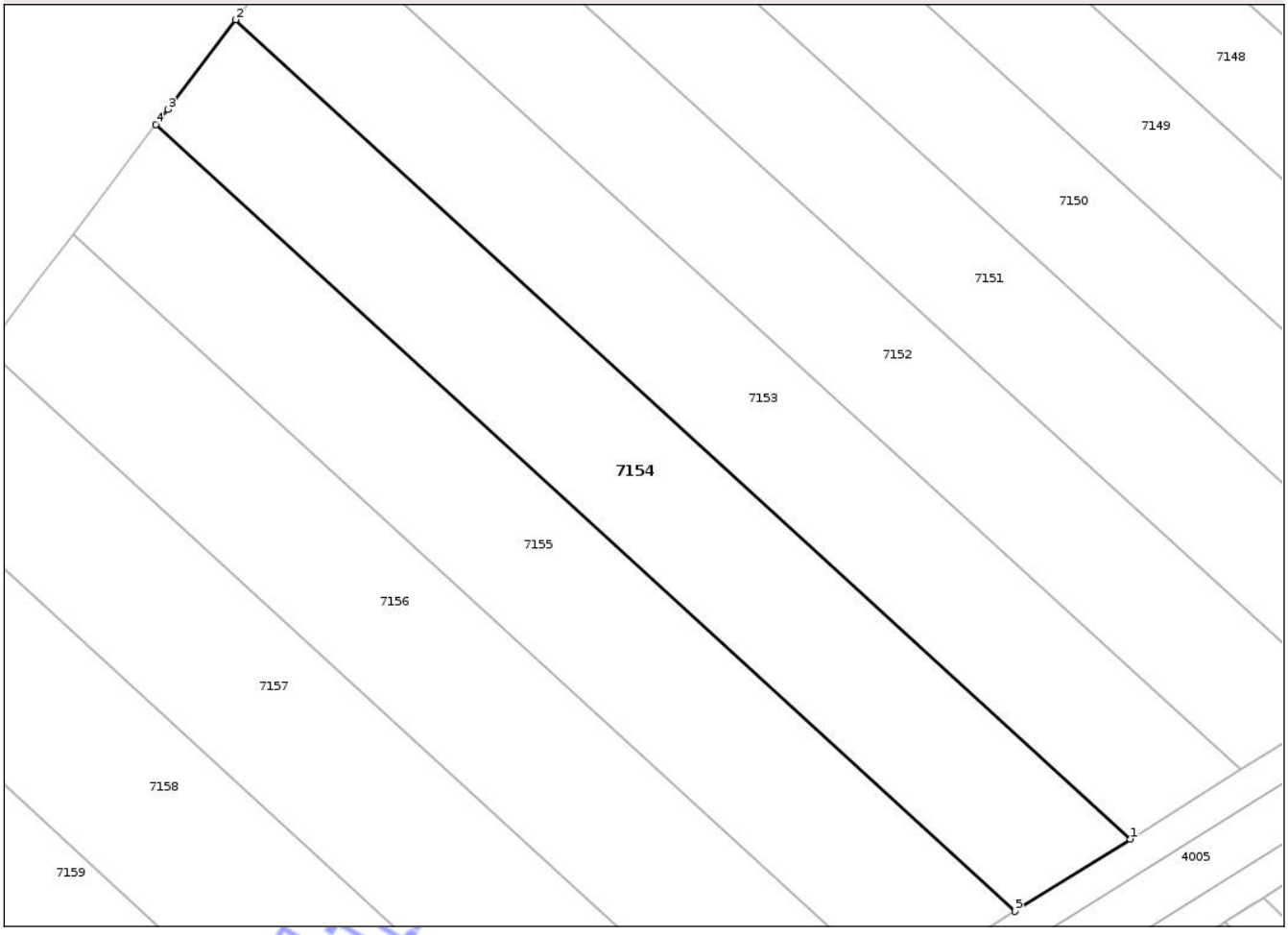

Date referitoare la teren

Crt	Categorie folosinţă	Intra vilan	Suprafaţa (mp)	Tarla	Parcelă	Nr. topo	Observaţii / Referinţe
1	arabil	NU	2.100	55C	19	-	

Lungime Segmente
1) Valorile lungimilor segmentelor sunt obţinute din proiecţie în plan.

Punct început	X / Y	Punct sfârşit	X / Y	Lungime segment (** (m)
1	480.120,47 259.147,457	2	480.016,505 259.242,553	140.897
2	480.016,505 259.242,553	3	480.008,635 259.232,166	13.032
3	480.008,635 259.232,166	4	480.007,282 259.230,38	2.24
4	480.007,282 259.230,38	5	480.107,107 259.139,07	135.287
5	480.107,107 259.139,07	1	480.120,47 259.147,457	15.776

Document care conţine date cu caracter personal, protejat de prevederile Regulamentului (UE) nr. 679/2016 şi Legii 190/2018

**** Lungimile segmentelor sunt determinate în planul de proiecţie Stereo 70 şi sunt rotunjite la 1 milimetru.**
***** Distanţa dintre puncte este formată din segmente cumulate ce sunt mai mici decât valoarea 1 milimetru.**

Neutilizabil in circuitul civil

DATE DESPRE IMOBILUL NR. 7244

Oficiul de Cadastru şi Publicitate Imobiliară TELEORMAN
Biroul de Cadastru şi Publicitate Imobiliară Alexandria

A. Partea I. Descrierea imobilului

TEREN Extravilan

Adresa: Jud. Teleorman

Nr. Crt	Nr cadastral Nr. topografic	Suprafaţa* (mp)	Observaţii / Referinţe
A1		1.500	Sector cadastral:15 Teren neimprejmuit;

B. Partea II. Proprietari şi acte

Inscrieri privitoare la dreptul de proprietate şi alte drepturi reale		Referinţe
/		
Hotarare Judecatoreasca nr. 3, din 10/01/2011 emis de JUDECATORIA TURNU MAGURELE;		
B1	Intabulare, drept de PROPRIETATE, dobandit prin Iesire Din Indiviziune, cota actuala 1/1, cota initiala 1/1	A1
	1) **CIOBANU GHEORGHITA**	

C. Partea III. SARCINI .

Inscrieri privind dezmembramintele dreptului de proprietate, drepturi reale de garanţie şi sarcini	Referinţe
NU SUNT	

Neutilizabil în circuitul civil

Anexa Nr. 1 La Partea I

Teren

Nr cadastral	Suprafaţa (mp)*	Observaţii / Referinţe
	1.500	

* Suprafaţa este determinată in planul de proiecţie Stereo 70.

DETALII LINIARE IMOBIL

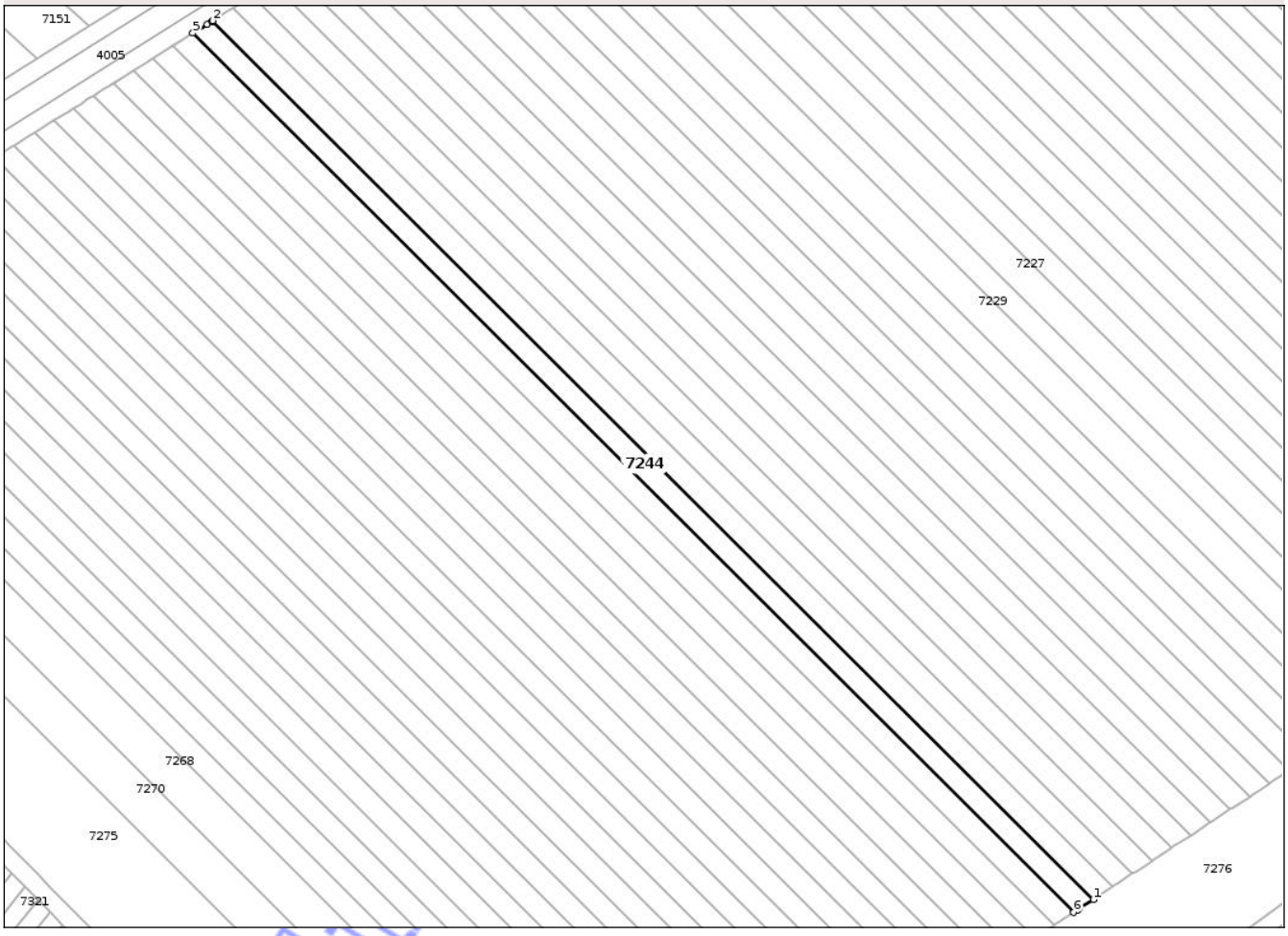

Date referitoare la teren

Crt	Categorie folosinţă	Intra vilan	Suprafaţa (mp)	Tarla	Parcelă	Nr. topo	Observaţii / Referinţe
1	arabil	NU	1.500	56A	91	-	

Lungime Segmente
1) Valorile lungimilor segmentelor sunt obţinute din proiecţie în plan.

Punct început	X / Y	Punct sfârşit	X / Y	Lungime segment (** (m)
1	480.388,259 258.970,551	2	480.186,051 259.172,09	285.493
2	480.186,051 259.172,09	3	480.185,86 259.171,97	0.226
3	480.185,86 259.171,97	4	480.184,768 259.171,285	1.289
4	480.184,768 259.171,285	5	480.181,485 259.169,224	3.876
5	480.181,485 259.169,224	6	480.383,777 258.967,601	285.612

Document care conţine date cu caracter personal, protejat de prevederile Regulamentului (UE) nr. 679/2016 şi Legii 190/2018

Punct început	X / Y	Punct sfârşit	X / Y	Lungime segment (** (m)
6	480.383,777 258.967,601	7	480.384,494 258.968,073	0.858
7	480.384,494 258.968,073	8	480.384,75 258.968,241	0.306
8	480.384,75 258.968,241	9	480.384,984 258.968,395	0.28
9	480.384,984 258.968,395	1	480.388,259 258.970,551	3.921

** Lungimile segmentelor sunt determinate în planul de proiecţie Stereo 70 şi sunt rotunjite la 1 milimetru.
*** Distanţa dintre puncte este formată din segmente cumulate ce sunt mai mici decât valoarea 1 milimetru.

Neutilizabil in circuitul civil

DATE DESPRE IMOBILUL NR. 7269

Oficiul de Cadastru şi Publicitate Imobiliară TELEORMAN
Biroul de Cadastru şi Publicitate Imobiliară Alexandria

A. Partea I. Descrierea imobilului

TEREN Extravilan

Adresa: Jud. Teleorman

Nr. Crt	Nr cadastral Nr. topografic	Suprafaţa* (mp)	Observaţii / Referinţe
A1		2.000	Sector cadastral:15 Teren neimprejmuit; Imobil traversat de limita unităților administrativ - teritoriale SAELELE și LUNCA

B. Partea II. Proprietari şi acte

Inscrieri privitoare la dreptul de proprietate şi alte drepturi reale		Referinţe
/		
Act Notarial nr. 40, din 07/05/2009 emis de NP PAUN PICU;		
B1	Intabulare, drept de PROPRIETATEmostenire si partaj, dobandit prin Conventie, cota actuala 1/1, cota initiala 1/1	A1
	1) **AMZA MARIN** DEFUNCT:Da	

C. Partea III. SARCINI .

Inscrieri privind dezmembramintele dreptului de proprietate, drepturi reale de garanţie şi sarcini	Referinţe
NU SUNT	

Neutilizabil în circuitul civil

Anexa Nr. 1 La Partea I

Teren

Nr cadastral	Suprafaţa (mp)*	Observaţii / Referinţe
	2.000	Imobil traversat de limita unităţilor administrativ - teritoriale SAELELE și LUNCA

* Suprafaţa este determinată in planul de proiecţie Stereo 70.

DETALII LINIARE IMOBIL

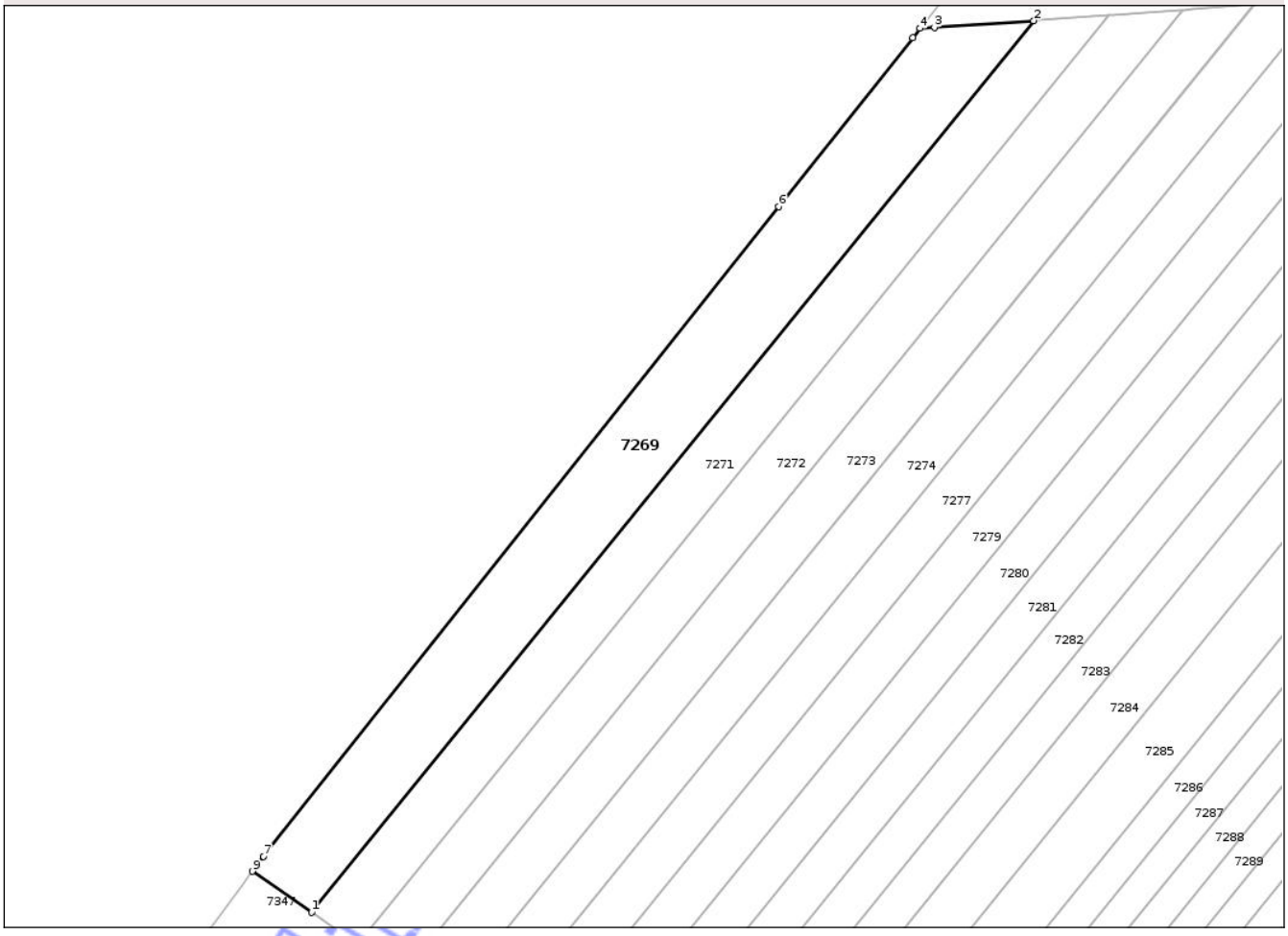

Date referitoare la teren

Crt	Categorie folosinţă	Intra vilan	Suprafaţa (mp)	Tarla	Parcelă	Nr. topo	Observaţii / Referinţe
1	arabil	NU	2.000	56B	1	-	

Lungime Segmente
1) Valorile lungimilor segmentelor sunt obţinute din proiecţie în plan.

Punct început	X / Y	Punct sfârşit	X / Y	Lungime segment (** (m)
1	479.756,148 258.893,964	2	479.865,749 259.029,134	174.021
2	479.865,749 259.029,134	3	479.850,677 259.028,125	15.105
3	479.850,677 259.028,125	4	479.848,485 259.027,979	2.197
4	479.848,485 259.027,979	5	479.847,363 259.026,565	1.805
5	479.847,363 259.026,565	6	479.827,027 259.000,947	32.708

Document care conține date cu caracter personal, protejat de prevederile Regulamentului (UE) nr. 679/2016 și Legii 190/2018

Punct început	X / Y	Punct sfârşit	X / Y	Lungime segment (** (m)
6	479.827,027 259.000,947	7	479.748,829 258.902,438	125.773
7	479.748,829 258.902,438	8	479.747,884 258.901,165	1.586
8	479.747,884 258.901,165	9	479.747,15 258.900,176	1.23
9	479.747,15 258.900,176	1	479.756,148 258.893,964	10.934

**** Lungimile segmentelor sunt determinate în planul de proiecţie Stereo 70 şi sunt rotunjite la 1 milimetru.**
***** Distanţa dintre puncte este formată din segmente cumulate ce sunt mai mici decât valoarea 1 milimetru.**

Neutilizabil in circuitul civil

DATE DESPRE IMOBILUL NR. 7300

Oficiul de Cadastru şi Publicitate Imobiliară TELEORMAN
Biroul de Cadastru şi Publicitate Imobiliară Alexandria

A. Partea I. Descrierea imobilului

TEREN Extravilan

Adresa: Jud. Teleorman, Tarla 56 B, Parcela 23

Nr. Crt	Nr cadastral Nr. topografic	Suprafaţa* (mp)	Observaţii / Referinţe
A1	23424	1.500	Sector cadastral:15 Teren neimprejmuit;

B. Partea II. Proprietari şi acte

Inscrieri privitoare la dreptul de proprietate şi alte drepturi reale		Referinţe
10610 / 13/02/2025		
Act Notarial nr. Contract de donatie aut. nr.122, din 10/02/2025 emis de Paun Picu;		
B2	Intabulare, drept de PROPRIETATEcu titlu de donatie,bun propriu, dobandit prin Conventie, cota actuala 1/1, cota initiala 1/1	A1
	1) **CIUGULEA TUDOREL**	

C. Partea III. SARCINI .

Inscrieri privind dezmembramintele dreptului de proprietate, drepturi reale de garanţie şi sarcini	Referinţe
NU SUNT	

Neutilizabil în circuitul civil

Anexa Nr. 1 La Partea I

Teren

Nr cadastral	Suprafaţa (mp)*	Observaţii / Referinţe
23424	1.500	

* Suprafaţa este determinată in planul de proiecţie Stereo 70.

DETALII LINIARE IMOBIL

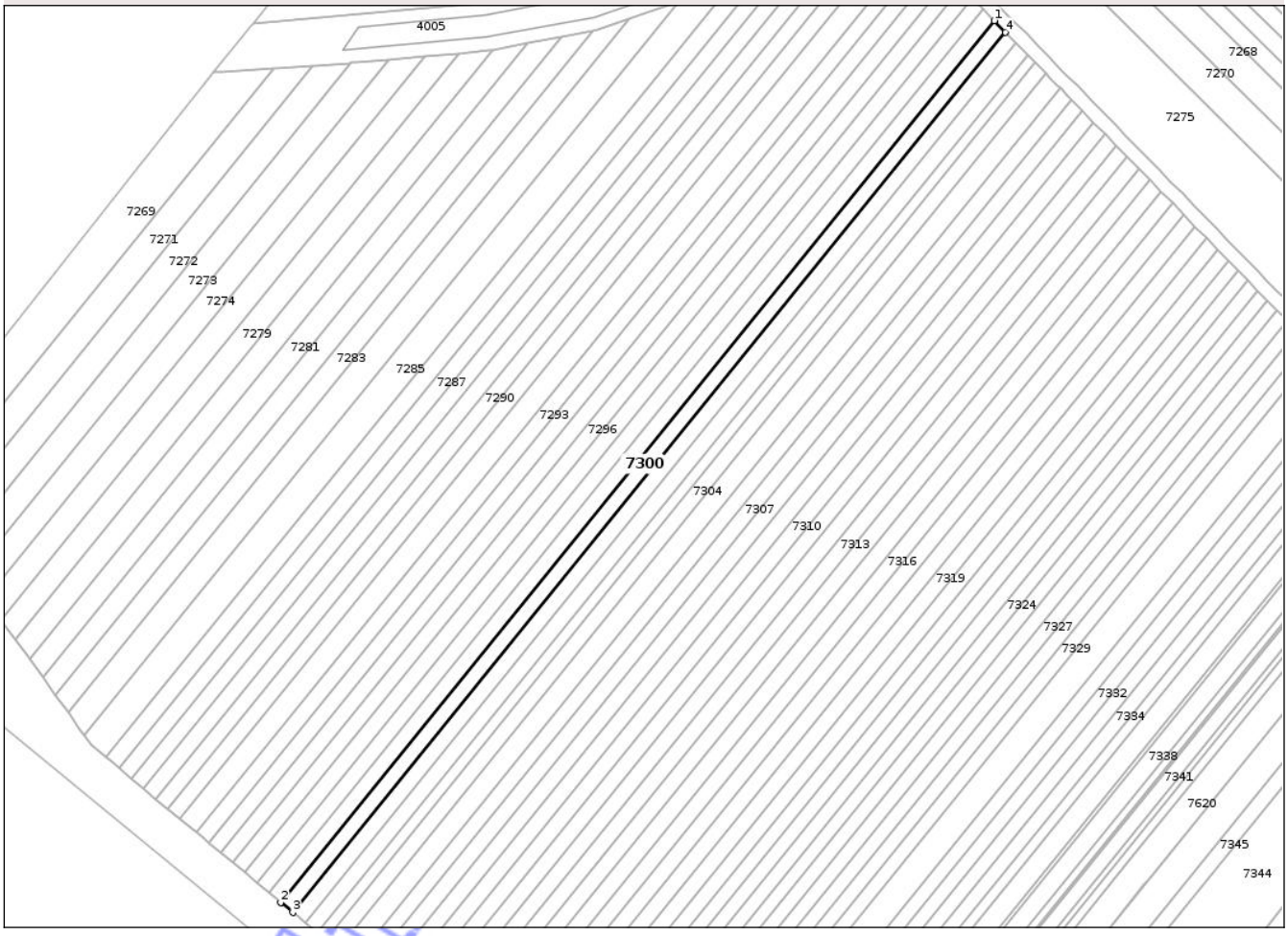

Date referitoare la teren

Crt	Categorie folosinţă	Intra vilan	Suprafaţa (mp)	Tarla	Parcelă	Nr. topo	Observaţii / Referinţe
1	arabil	NU	1.500	56 B	23	-	

Lungime Segmente

1) Valorile lungimilor segmentelor sunt obţinute din proiecţie în plan.

Punct început	X / Y	Punct sfârşit	X / Y	Lungime segment (** (m)
1	480.075,038 259.042,992	2	479.867,881 258.787,348	329.041
2	479.867,881 258.787,348	3	479.871,396 258.784,44	4.562
3	479.871,396 258.784,44	4	480.078,25 259.039,708	328.558
4	480.078,25 259.039,708	1	480.075,038 259.042,992	4.593

**** Lungimile segmentelor sunt determinate în planul de proiecţie Stereo 70 şi sunt rotunjite la 1 milimetru.**

Document care conţine date cu caracter personal, protejat de prevederile Regulamentului (UE) nr. 679/2016 şi Legii 190/2018

***** Distanţa dintre puncte este formată din segmente cumulate ce sunt mai mici decât valoarea 1 milimetru.**

Neutilizabil in circuitul civil

DATE DESPRE IMOBILUL NR. 7333

Oficiul de Cadastru şi Publicitate Imobiliară TELEORMAN
Biroul de Cadastru şi Publicitate Imobiliară Alexandria

A. Partea I. Descrierea imobilului

TEREN Extravilan

Adresa: Jud. Teleorman

Nr. Crt	Nr cadastral Nr. topografic	Suprafaţa* (mp)	Observaţii / Referinţe
A1		1.500	Sector cadastral:15 Teren neimprejmuit;

B. Partea II. Proprietari şi acte

Inscrieri privitoare la dreptul de proprietate şi alte drepturi reale		Referinţe
/		
Hotarare Judecatoreasca nr. 672, din 05/09/2016 emis de JUDECATORIA TURNU MAGURELE (Incheiere din data de 10.10.2016, emisa de Judecatoria Turnu Magurele);		
B1	Intabulare, drept de PROPRIETATE, dobandit prin Iesire Din Indiviziune, cota actuala 1/1, cota initiala 1/1	A1
	1) **FRUMOSU VALENTIN**	

C. Partea III. SARCINI .

Inscrieri privind dezmembramintele dreptului de proprietate, drepturi reale de garanţie şi sarcini	Referinţe
NU SUNT	

Neutilizabil în circuitul civil

Anexa Nr. 1 La Partea I

Teren

Nr cadastral	Suprafaţa (mp)*	Observaţii / Referinţe
	1.500	

* Suprafaţa este determinată in planul de proiecţie Stereo 70.

DETALII LINIARE IMOBIL

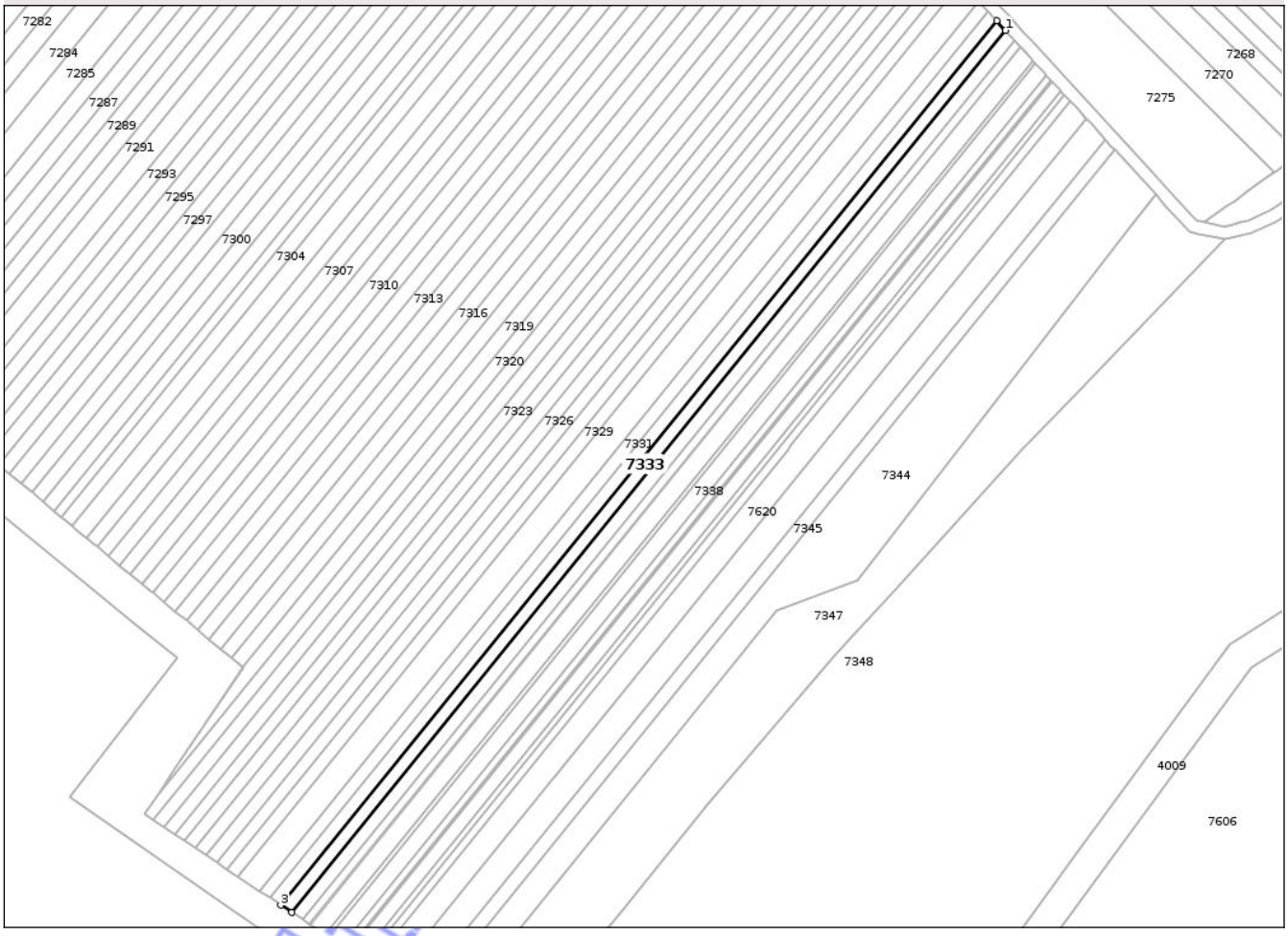

Date referitoare la teren

Crt	Categorie folosinţă	Intra vilan	Suprafaţa (mp)	Tarla	Parcelă	Nr. topo	Observaţii / Referinţe
1	arabil	NU	1.500	56B	53	-	

Lungime Segmente

1) Valorile lungimilor segmentelor sunt obţinute din proiecţie în plan.

Punct început	X / Y	Punct sfârşit	X / Y	Lungime segment (** (m)
1	480.182,789 258.932,076	2	480.179,967 258.935,154	4.176
2	480.179,967 258.935,154	3	479.951,033 258.652,637	363.63
3	479.951,033 258.652,637	4	479.954,482 258.650,331	4.148
4	479.954,482 258.650,331	1	480.182,789 258.932,076	362.636

**** Lungimile segmentelor sunt determinate în planul de proiecţie Stereo 70 şi sunt rotunjite la 1 milimetru.**

Document care conţine date cu caracter personal, protejat de prevederile Regulamentului (UE) nr. 679/2016 şi Legii 190/2018

***** Distanţa dintre puncte este formată din segmente cumulate ce sunt mai mici decât valoarea 1 milimetru.**

Neutilizabil in circuitul civil

DATE DESPRE IMOBILUL NR. 7349

Oficiul de Cadastru şi Publicitate Imobiliară TELEORMAN
Biroul de Cadastru şi Publicitate Imobiliară Alexandria

A. Partea I. Descrierea imobilului

TEREN Extravilan

Adresa: Jud. Teleorman, T 56, P 939

Nr. Crt	Nr cadastral Nr. topografic	Suprafaţa* (mp)	Observaţii / Referinţe
A1	20443	64.592	Sector cadastral:15 Teren neimprejmuit; LACUL GÂLDAU

B. Partea II. Proprietari şi acte

Inscrieri privitoare la dreptul de proprietate şi alte drepturi reale		Referinţe
51791 / 08/08/2019		
Act Administrativ nr. HCL Nr. 2, din 30/01/2019 emis de CONSILIUL LOCAL LUNCA (act administrativ nr HCL Nr. 7 din 17.04.2001, emis de CONSILIUL LOCAL LUNCA și Anexa Nr.41-Inventarul bunurilor care aparțin domeniului public al Com. LUNCA;act administrativ nr Adeverința Nr. 2403 din 25.01.2019, emis de Primăria Com. LUNCA);		
B1	Intabulare, drept de PROPRIETATEdomeniu public, dobandit prin Lege, cota actuala 1/1, cota initiala 1/1	A1
	1) **COMUNA LUNCA**, CIF:4568608	
B2	Intabulare, drept de ADMINISTRARE, dobandit prin Lege, cota actuala 1/1, cota initiala 1/1	A1
	1) **CONSILIUL LOCAL AL COMUNEI LUNCA**, CIF:9999999999999, Lipsa CUI	
116489 / 20/11/2025		
Act Administrativ nr. Contract de concesiune AUT NR.2132, din 29/05/2019 emis de COMUNA LUNCA si BOBOSILA NELU;		
B3	Intabulare, drept de CONCESIUNEpentru o perioada de 49 de ani incepand cu data de 29.05.2019	A1
	1) **BOBOSILA NELU**	

C. Partea III. SARCINI .

Inscrieri privind dezmembramintele dreptului de proprietate, drepturi reale de garanţie şi sarcini	Referinţe
NU SUNT	

Neutilizabil în circuitul civil

Anexa Nr. 1 La Partea I

Teren

Nr cadastral	Suprafaţa (mp)*	Observaţii / Referinţe
20443	64.592	LACUL GÂLDAU

* Suprafaţa este determinată in planul de proiecţie Stereo 70.

DETALII LINIARE IMOBIL

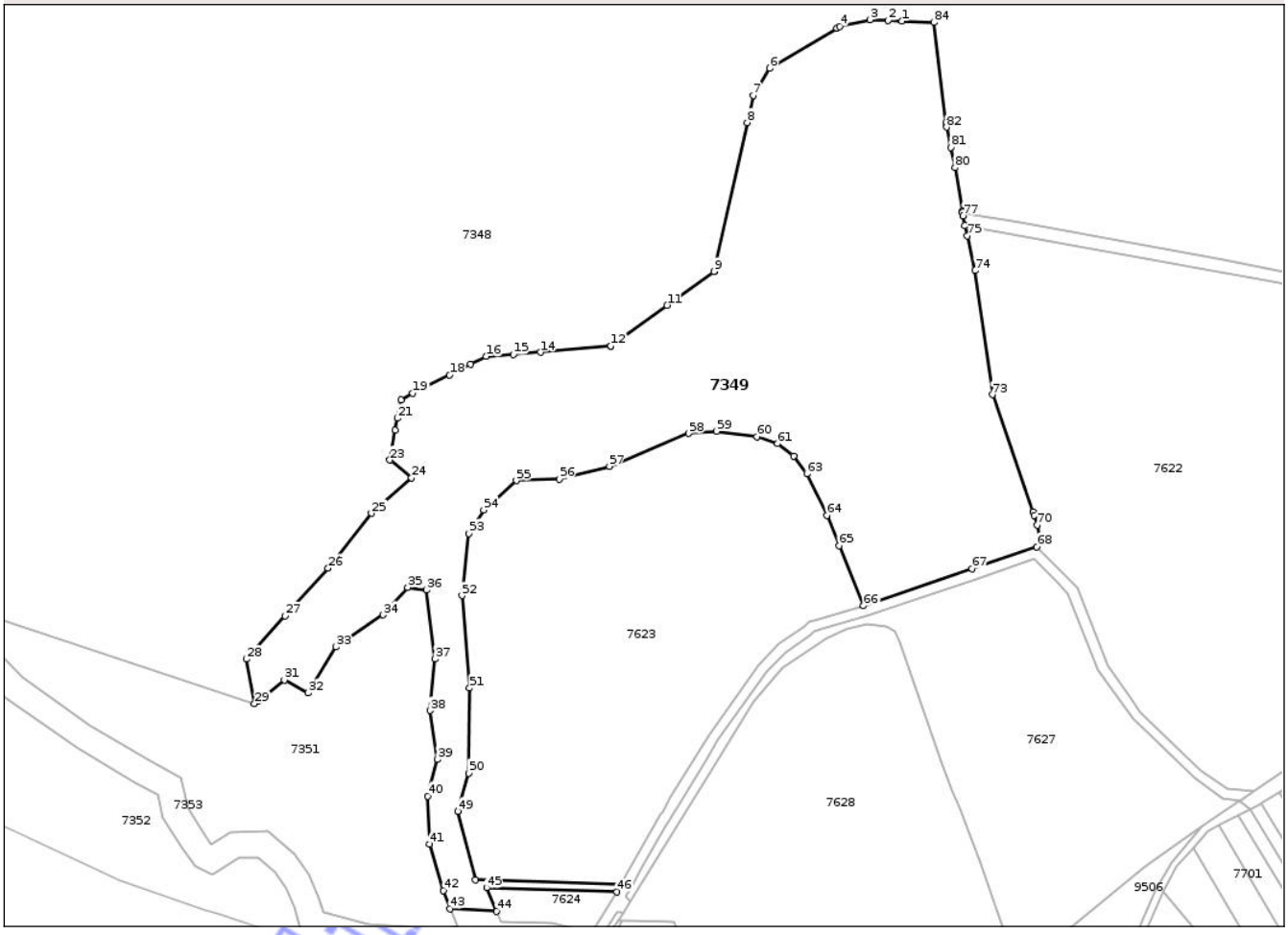

Date referitoare la teren

Crt	Categorie folosinţă	Intra vilan	Suprafaţa (mp)	Tarla	Parcelă	Nr. topo	Observaţii / Referinţe
1	ape statatoare	NU	35.793	56	939	-	
2	arabil	NU	23.815	56	939	-	
3	arabil	NU	4.984	56	939	-	

Lungime Segmente

1) Valorile lungimilor segmentelor sunt obţinute din proiecţie în plan.

Punct început	X / Y	Punct sfârşit	X / Y	Lungime segment
1	480.597,292 258.097,216	2	480.589,24 258.097,534	8.059
4	480.561,683 258.094,098	5	480.560,044 258.093,118	1.91
7	480.512,058 258.054,634	8	480.508,598 258.039,15	15.866
10	480.489,547 257.953,876	11	480.462,889 257.934,741	32.815

Punct început	X / Y	Punct sfârşit	X / Y	Lungime segment
2	480.589,24 258.097,534	3	480.579,081 258.097,935	10.167
5	480.560,044 258.093,118	6	480.521,579 258.070,125	44.813
8	480.508,598 258.039,15	9	480.489,582 257.954,034	87.214
11	480.462,889 257.934,741	12	480.430,679 257.911,62	39.649

Punct început	X / Y	Punct sfârşit	X / Y	Lungime segment
3	480.579,081 258.097,935	4	480.561,683 258.094,098	17.816
6	480.521,579 258.070,125	7	480.512,058 258.054,634	18.183
9	480.489,582 257.954,034	10	480.489,547 257.953,876	0.161
12	480.430,679 257.911,62	13	480.430,445 257.911,452	0.288

Document care conţine date cu caracter personal, protejat de prevederile Regulamentului (UE) nr. 679/2016 şi Legii 190/2018

Punct început	X / Y	Punct sfârşit	X / Y	Lungime segment
13	480.430,445 257.911,452	14	480.390,324 257.907,893	40.279
14	480.390,324 257.907,893	15	480.374,84 257.906,711	15.529
15	480.374,84 257.906,711	16	480.359,356 257.905,529	15.529
16	480.359,356 257.905,529	17	480.350,216 257.900,955	10.221
17	480.350,216 257.900,955	18	480.338,314 257.894,999	13.309
18	480.338,314 257.894,999	19	480.317,273 257.884,469	23.529
19	480.317,273 257.884,469	20	480.310,45 257.880,708	7.791
20	480.310,45 257.880,708	21	480.308,527 257.870,188	10.695
21	480.308,527 257.870,188	22	480.307,303 257.863,495	6.803
22	480.307,303 257.863,495	23	480.304,156 257.846,283	17.498
23	480.304,156 257.846,283	24	480.316,606 257.836,123	16.069
24	480.316,606 257.836,123	25	480.293,637 257.815,827	30.651
25	480.293,637 257.815,827	26	480.268,801 257.784,552	39.937
26	480.268,801 257.784,552	27	480.244,241 257.757,179	36.776
27	480.244,241 257.757,179	28	480.222,198 257.732,497	33.092
28	480.222,198 257.732,497	29	480.226,688 257.707,009	25.88
29	480.226,688 257.707,009	30	480.228,596 257.708,521	2.435
30	480.228,596 257.708,521	31	480.243,859 257.720,614	19.473
31	480.243,859 257.720,614	32	480.257,509 257.713,181	15.543
32	480.257,509 257.713,181	33	480.273,232 257.739,445	30.611
33	480.273,232 257.739,445	34	480.300,411 257.757,718	32.751
34	480.300,411 257.757,718	35	480.314,418 257.773,375	21.008
35	480.314,418 257.773,375	36	480.325,243 257.771,897	10.925
36	480.325,243 257.771,897	37	480.330,025 257.732,611	39.576
37	480.330,025 257.732,611	38	480.327,082 257.703,076	29.681
38	480.327,082 257.703,076	39	480.331,381 257.675,23	28.176
39	480.331,381 257.675,23	40	480.325,951 257.654,25	21.671
40	480.325,951 257.654,25	41	480.326,913 257.626,725	27.542
41	480.326,913 257.626,725	42	480.334,969 257.600,152	27.767
42	480.334,969 257.600,152	43	480.338,463 257.589,879	10.851
43	480.338,463 257.589,879	44	480.365,141 257.588,352	26.722
44	480.365,141 257.588,352	45	480.359,546 257.601,758	14.527
45	480.359,546 257.601,758	46	480.434,142 257.599,463	74.631
46	480.434,142 257.599,463	47	480.436,228 257.603,797	4.81
47	480.436,228 257.603,797	48	480.353,02 257.606,358	83.247
48	480.353,02 257.606,358	49	480.342,971 257.645,569	40.478
49	480.342,971 257.645,569	50	480.349,206 257.667,353	22.659
50	480.349,206 257.667,353	51	480.349,733 257.715,912	48.562
51	480.349,733 257.715,912	52	480.345,387 257.768,848	53.114
52	480.345,387 257.768,848	53	480.349,48 257.804,341	35.728
53	480.349,48 257.804,341	54	480.357,827 257.817,821	15.855
54	480.357,827 257.817,821	55	480.376,493 257.834,585	25.089
55	480.376,493 257.834,585	56	480.401,095 257.835,444	24.617
56	480.401,095 257.835,444	57	480.429,777 257.842,759	29.6
57	480.429,777 257.842,759	58	480.475,101 257.861,485	49.04
58	480.475,101 257.861,485	59	480.491,114 257.862,783	16.066
59	480.491,114 257.862,783	60	480.514,224 257.859,71	23.313
60	480.514,224 257.859,71	61	480.526,048 257.855,681	12.492
61	480.526,048 257.855,681	62	480.535,287 257.848,676	11.594
62	480.535,287 257.848,676	63	480.542,791 257.838,463	12.673
63	480.542,791 257.838,463	64	480.554,236 257.814,66	26.412
64	480.554,236 257.814,66	65	480.561,26 257.797,439	18.599
65	480.561,26 257.797,439	66	480.575,272 257.763,087	37.1
66	480.575,272 257.763,087	67	480.637,366 257.784,146	65.568
67	480.637,366 257.784,146	68	480.674,347 257.796,687	39.049
68	480.674,347 257.796,687	69	480.675,976 257.800,299	3.962
69	480.675,976 257.800,299	70	480.674,568 257.809,047	8.861
70	480.674,568 257.809,047	71	480.672,815 257.814,711	5.929
71	480.672,815 257.814,711	72	480.672,179 257.816,768	2.153
72	480.672,179 257.816,768	73	480.648,955 257.883,679	70.827
73	480.648,955 257.883,679	74	480.638,988 257.954,569	71.587
74	480.638,988 257.954,569	75	480.634,629 257.974,444	20.347
75	480.634,629 257.974,444	76	480.633,329 257.980,373	6.071
76	480.633,329 257.980,373	77	480.632,132 257.985,829	5.585
77	480.632,132 257.985,829	78	480.631,812 257.987,766	1.964
78	480.631,812 257.987,766	79	480.631,658 257.988,696	0.942
79	480.631,658 257.988,696	80	480.627,564 258.013,475	25.115
80	480.627,564 258.013,475	81	480.625,11 258.024,999	11.782
81	480.625,11 258.024,999	82	480.622,656 258.036,523	11.782
82	480.622,656 258.036,523	83	480.622,343 258.039,15	2.645
83	480.622,343 258.039,15	84	480.615,503 258.096,498	57.755
84	480.615,503 258.096,498	1	480.597,292 258.097,216	18.225

**** Lungimile segmentelor sunt determinate în planul de proiecţie Stereo 70 şi sunt rotunjite la 1 milimetru.**
***** Distanţa dintre puncte este formată din segmente cumulate ce sunt mai mici decât valoarea 1 milimetru.**

Neautorizat Imagecad.ro

DATE DESPRE IMOBILUL NR. 7415

Oficiul de Cadastru şi Publicitate Imobiliară TELEORMAN
Biroul de Cadastru şi Publicitate Imobiliară Alexandria

A. Partea I. Descrierea imobilului

TEREN Extravilan

Adresa: Jud. Teleorman

Nr. Crt	Nr cadastral Nr. topografic	Suprafaţa* (mp)	Observaţii / Referinţe
A1		845	Sector cadastral:17 Teren neimprejmuit;

B. Partea II. Proprietari şi acte

Inscrieri privitoare la dreptul de proprietate şi alte drepturi reale		Referinţe
/		
Hotarare Judecatoreasca nr. 2115, din 12/12/2007 emis de JUDECATORIA TURNU MAGURELE;		
B1	Intabulare, drept de PROPRIETATEpartaj succesoral, dobandit prin lesire Din Indiviziune, cota actuala 1/1, cota initiala 1/1	A1
	1) **POPA STAN**, Lipsa CNP	

C. Partea III. SARCINI .

Inscrieri privind dezmembramintele dreptului de proprietate, drepturi reale de garanţie şi sarcini	Referinţe
NU SUNT	

Neutilizabil în circuitul civil

Anexa Nr. 1 La Partea I

Teren

Nr cadastral	Suprafaţa (mp)*	Observaţii / Referinţe
	845	

* Suprafaţa este determinată in planul de proiecţie Stereo 70.

DETALII LINIARE IMOBIL

Date referitoare la teren

Crt	Categorie folosinţă	Intra vilan	Suprafaţa (mp)	Tarla	Parcelă	Nr. topo	Observaţii / Referinţe
1	arabil	NU	845	58	34	-	

Lungime Segmente
1) Valorile lungimilor segmentelor sunt obţinute din proiecţie în plan.

Punct început	X / Y	Punct sfârşit	X / Y	Lungime segment (** (m)
1	480.943,076 258.818,625	2	480.943,167 258.818,531	0.131
2	480.943,167 258.818,531	3	480.944,47 258.817,173	1.882
3	480.944,47 258.817,173	4	480.944,548 258.817,092	0.113
4	480.944,548 258.817,092	5	481.247,358 259.075,757	398.248
5	481.247,358 259.075,757	6	481.247,273 259.075,832	0.114

Document care conţine date cu caracter personal, protejat de prevederile Regulamentului (UE) nr. 679/2016 şi Legii 190/2018

Punct început	X / Y	Punct sfârşit	X / Y	Lungime segment (** (m)
6	481.247,273 259.075,832	7	481.245,853 259.077,09	1.897
7	481.245,853 259.077,09	8	481.245,754 259.077,178	0.132
8	481.245,754 259.077,178	1	480.943,076 258.818,625	398.075

** Lungimile segmentelor sunt determinate în planul de proiecţie Stereo 70 şi sunt rotunjite la 1 milimetru.
*** Distanţa dintre puncte este formată din segmente cumulate ce sunt mai mici decât valoarea 1 milimetru.

Neutilizabil in circuitul civil

DATE DESPRE IMOBILUL NR. 7446

Oficiul de Cadastru şi Publicitate Imobiliară TELEORMAN
Biroul de Cadastru şi Publicitate Imobiliară Alexandria

A. Partea I. Descrierea imobilului

TEREN Extravilan

Adresa: Jud. Teleorman

Nr. Crt	Nr cadastral Nr. topografic	Suprafaţa* (mp)	Observaţii / Referinţe
A1		700	Sector cadastral:17 Teren neimprejmuit;

B. Partea II. Proprietari şi acte

Inscrieri privitoare la dreptul de proprietate şi alte drepturi reale		Referinţe
/		
Act Notarial nr. 2566, din 04/12/2017 emis de NP RADU MARIAN;		
B1	Intabulare, drept de PROPRIETATE, dobandit prin Conventie, cota actuala 1/1, cota initiala 1/1	A1
	1) **CIOTEC MARINETA**	

C. Partea III. SARCINI .

Inscrieri privind dezmembramintele dreptului de proprietate, drepturi reale de garanţie şi sarcini	Referinţe
NU SUNT	

Neutilizabil în circuitul civil

Anexa Nr. 1 La Partea I

Teren

Nr cadastral	Suprafaţa (mp)*	Observaţii / Referinţe
	700	

* Suprafaţa este determinată in planul de proiecţie Stereo 70.

DETALII LINIARE IMOBIL



Date referitoare la teren

Crt	Categorie folosinţă	Intra vilan	Suprafaţa (mp)	Tarla	Parcelă	Nr. topo	Observaţii / Referinţe
1	arabil	NU	700	58	67	-	

Lungime Segmente
1) Valorile lungimilor segmentelor sunt obţinute din proiecţie în plan.

Punct început	X / Y	Punct sfârşit	X / Y	Lungime segment (** (m)
1	481.294,337 259.026,864	2	481.294,204 259.027,031	0.214
2	481.294,204 259.027,031	3	481.294,134 259.027,12	0.113
3	481.294,134 259.027,12	4	481.293,347 259.028,105	1.261
4	481.293,347 259.028,105	5	481.293,241 259.028,239	0.171
5	481.293,241 259.028,239	6	480.990,28 258.769,445	398.446

Document care conţine date cu caracter personal, protejat de prevederile Regulamentului (UE) nr. 679/2016 şi Legii 190/2018

Punct început	X / Y	Punct sfârşit	X / Y	Lungime segment (** (m)
6	480.990,28 258.769,445	7	480.990,399 258.769,322	0.171
7	480.990,399 258.769,322	8	480.991,273 258.768,411	1.262
8	480.991,273 258.768,411	9	480.991,348 258.768,333	0.109
9	480.991,348 258.768,333	10	480.991,351 258.768,33	0.004
10	480.991,351 258.768,33	11	480.991,494 258.768,171	0.213
11	480.991,494 258.768,171	1	481.294,337 259.026,864	398.292

**** Lungimile segmentelor sunt determinate în planul de proiecţie Stereo 70 şi sunt rotunjite la 1 milimetru.**
***** Distanţa dintre puncte este formată din segmente cumulate ce sunt mai mici decât valoarea 1 milimetru.**

Neutilizabil in circuitul civil

DATE DESPRE IMOBILUL NR. 7471

Oficiul de Cadastru şi Publicitate Imobiliară TELEORMAN
Biroul de Cadastru şi Publicitate Imobiliară Alexandria

A. Partea I. Descrierea imobilului

TEREN Extravilan

Adresa: Jud. Teleorman

Nr. Crt	Nr cadastral Nr. topografic	Suprafaţa* (mp)	Observaţii / Referinţe
A1		600	Sector cadastral:17 Teren neimprejmuit;

B. Partea II. Proprietari şi acte

Inscrieri privitoare la dreptul de proprietate şi alte drepturi reale		Referinţe
/		
Act Administrativ nr. 10, din 23/09/2019 emis de PRIMARIA COMUNEI LUNCA (Anexa nr.2 a);		
B1	Inscrierea provizorie, drept de PROPRIETATE, dobandit prin Reconstituire, cota actuala 1/1, cota initiala 1/1	A1
	1) **CIUCIUMIS OVIDIU**, Lipsa CNP DEFUNCT:Da	

C. Partea III. SARCINI .

Inscrieri privind dezmembramintele dreptului de proprietate, drepturi reale de garanţie şi sarcini	Referinţe
NU SUNT	

Neutilizabil în circuitul civil

Anexa Nr. 1 La Partea I

Teren

Nr cadastral	Suprafaţa (mp)*	Observaţii / Referinţe
	600	

* Suprafaţa este determinată in planul de proiecţie Stereo 70.

DETALII LINIARE IMOBIL

Date referitoare la teren

Crt	Categorie folosinţă	Intra vilan	Suprafaţa (mp)	Tarla	Parcelă	Nr. topo	Observaţii / Referinţe
1	arabil	NU	600	58	100	-	

Lungime Segmente
1) Valorile lungimilor segmentelor sunt obţinute din proiecţie în plan.

Punct început	X / Y	Punct sfârşit	X / Y	Lungime segment (** (m)
1	481.341,545 258.964,433	2	481.340,944 258.965,136	0.926
2	481.340,944 258.965,136	3	481.340,887 258.965,203	0.088
3	481.340,887 258.965,203	4	481.340,534 258.965,615	0.542
4	481.340,534 258.965,615	5	481.047,226 258.715,067	385.751
5	481.047,226 258.715,067	6	481.047,591 258.714,665	0.542

Document care conţine date cu caracter personal, protejat de prevederile Regulamentului (UE) nr. 679/2016 şi Legii 190/2018

Punct început	X / Y	Punct sfârşit	X / Y	Lungime segment (** (m)
6	481.047,591 258.714,665	7	481.047,65 258.714,6	0.088
7	481.047,65 258.714,6	8	481.048,272 258.713,915	0.926
8	481.048,272 258.713,915	1	481.341,545 258.964,433	385.705

** Lungimile segmentelor sunt determinate în planul de proiecţie Stereo 70 şi sunt rotunjite la 1 milimetru.
*** Distanţa dintre puncte este formată din segmente cumulate ce sunt mai mici decât valoarea 1 milimetru.

Neutilizabil in circuitul civil

DATE DESPRE IMOBILUL NR. 7489

Oficiul de Cadastru şi Publicitate Imobiliară TELEORMAN
Biroul de Cadastru şi Publicitate Imobiliară Alexandria

A. Partea I. Descrierea imobilului

TEREN Extravilan

Adresa: Jud. Teleorman

Nr. Crt	Nr cadastral Nr. topografic	Suprafaţa* (mp)	Observaţii / Referinţe
A1		1.308	Sector cadastral:17 Teren neimprejmuit;

B. Partea II. Proprietari şi acte

Inscrieri privitoare la dreptul de proprietate şi alte drepturi reale		Referinţe
/		
Hotarare Judecatoreasca nr. 731, din 30/05/2007 emis de JUDECATORIA TURNU MAGURELE;		
B1	Intabulare, drept de PROPRIETATEpartaj succesoral, dobandit prin lesire Din Indiviziune, cota actuala 1/1, cota initiala 1/1	A1
	1) **ZAMFIRESCU IVANA**, Lipsa CNP	

C. Partea III. SARCINI .

Inscrieri privind dezmembramintele dreptului de proprietate, drepturi reale de garanţie şi sarcini	Referinţe
NU SUNT	

Neutilizabil în circuitul civil

Anexa Nr. 1 La Partea I

Teren

Nr cadastral	Suprafaţa (mp)*	Observaţii / Referinţe
	1.308	

* Suprafaţa este determinată in planul de proiecţie Stereo 70.

DETALII LINIARE IMOBIL

Date referitoare la teren

Crt	Categorie folosinţă	Intra vilan	Suprafaţa (mp)	Tarla	Parcelă	Nr. topo	Observaţii / Referinţe
1	arabil	NU	1.308	58	115	-	

Lungime Segmente
1) Valorile lungimilor segmentelor sunt obţinute din proiecţie în plan.

Punct început	X / Y	Punct sfârşit	X / Y	Lungime segment (** (m)
1	481.095,05 258.678,142	2	481.095,092 258.678,106	0.055
2	481.095,092 258.678,106	3	481.096,705 258.676,001	2.652
3	481.096,705 258.676,001	4	481.097,097 258.675,489	0.646
4	481.097,097 258.675,489	5	481.097,172 258.675,392	0.122
5	481.097,172 258.675,392	6	481.383,776 258.920,213	376.934

Document care conţine date cu caracter personal, protejat de prevederile Regulamentului (UE) nr. 679/2016 şi Legii 190/2018

Punct început	X / Y	Punct sfârşit	X / Y	Lungime segment (** (m)
6	481.383,776 258.920,213	7	481.383,706 258.920,315	0.123
7	481.383,706 258.920,315	8	481.383,341 258.920,85	0.648
8	481.383,341 258.920,85	9	481.381,808 258.923,096	2.718
9	481.381,808 258.923,096	1	481.095,05 258.678,142	377.137

** Lungimile segmentelor sunt determinate în planul de proiecţie Stereo 70 şi sunt rotunjite la 1 milimetru.
*** Distanţa dintre puncte este formată din segmente cumulate ce sunt mai mici decât valoarea 1 milimetru.

Neutilizabil in circuitul civil

DATE DESPRE IMOBILUL NR. 7502

Oficiul de Cadastru şi Publicitate Imobiliară TELEORMAN
Biroul de Cadastru şi Publicitate Imobiliară Alexandria

A. Partea I. Descrierea imobilului

TEREN Extravilan

Adresa: Jud. Teleorman

Nr. Crt	Nr cadastral Nr. topografic	Suprafaţa* (mp)	Observaţii / Referinţe
A1		2.791	Sector cadastral:17 Teren neimprejmuit;

B. Partea II. Proprietari şi acte

Inscrieri privitoare la dreptul de proprietate şi alte drepturi reale		Referinţe
/		
Act Administrativ nr. 3, din 23/09/2019 emis de PRIMARIA COMUNEI LUNCA (Anexa nr.3);		
B1	Inscrierea provizorie, drept de PROPRIETATE, dobandit prin Reconstituire, cota actuala 1/1, cota initiala 1/1	A1
	1) **BAETICA IOANA**, Lipsa CNP 2) **GAURAN FLOAREA**, Lipsa CNP 3) **ANTON GHERGHINA**, Lipsa CNP	

C. Partea III. SARCINI .

Inscrieri privind dezmembramintele dreptului de proprietate, drepturi reale de garanţie şi sarcini	Referinţe
NU SUNT	

Neutilizabil în circuitul civil

Anexa Nr. 1 La Partea I

Teren

Nr cadastral	Suprafaţa (mp)*	Observaţii / Referinţe
	2.791	

* Suprafaţa este determinată in planul de proiecţie Stereo 70.

DETALII LINIARE IMOBIL

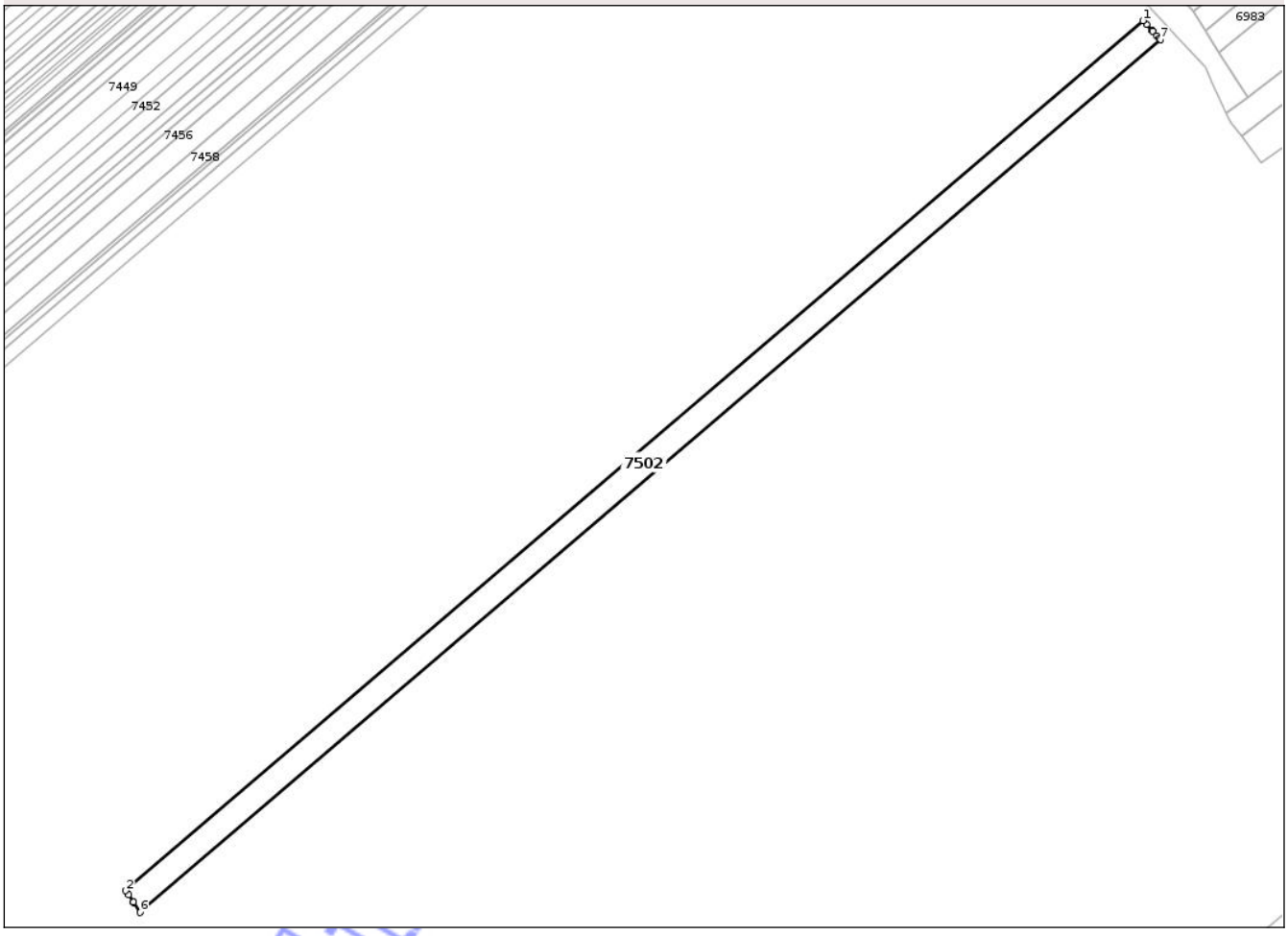

Date referitoare la teren

Crt	Categorie folosinţă	Intra vilan	Suprafaţa (mp)	Tarla	Parcelă	Nr. topo	Observaţii / Referinţe
1	arabil	NU	2.791	58	136/1	-	

Lungime Segmente
1) Valorile lungimilor segmentelor sunt obţinute din proiecţie în plan.

Punct început	X / Y	Punct sfârşit	X / Y	Lungime segment (** (m)
1	481.414,046 258.886,606	2	481.124,099 258.638,929	381.33
2	481.124,099 258.638,929	3	481.124,89 258.637,718	1.446
3	481.124,89 258.637,718	4	481.126,242 258.635,648	2.472
4	481.126,242 258.635,648	5	481.126,334 258.635,507	0.169
5	481.126,334 258.635,507	6	481.128,128 258.632,76	3.281

Document care conţine date cu caracter personal, protejat de prevederile Regulamentului (UE) nr. 679/2016 şi Legii 190/2018

Punct început	X / Y	Punct sfârşit	X / Y	Lungime segment (** (m)
6	481.128,128 258.632,76	7	481.418,975 258.881,205	382.514
7	481.418,975 258.881,205	8	481.418,682 258.881,526	0.434
8	481.418,682 258.881,526	9	481.417,967 258.882,31	1.061
9	481.417,967 258.882,31	10	481.416,78 258.883,61	1.761
10	481.416,78 258.883,61	11	481.416,667 258.883,734	0.168
11	481.416,667 258.883,734	12	481.415,013 258.885,546	2.453
12	481.415,013 258.885,546	1	481.414,046 258.886,606	1.435

**** Lungimile segmentelor sunt determinate în planul de proiecţie Stereo 70 şi sunt rotunjite la 1 milimetru.**
***** Distanţa dintre puncte este formată din segmente cumulate ce sunt mai mici decât valoarea 1 milimetru.**

Neutilizabil in circuitul civil

DATE DESPRE IMOBILUL NR. 7558

Oficiul de Cadastru şi Publicitate Imobiliară TELEORMAN
Biroul de Cadastru şi Publicitate Imobiliară Alexandria

A. Partea I. Descrierea imobilului

TEREN Extravilan

Adresa: Jud. Teleorman, Tarla 58,Parcela 204

Nr. Crt	Nr cadastral Nr. topografic	Suprafaţa* (mp)	Observaţii / Referinţe
A1	23500	2.400	Sector cadastral:17 Teren neimprejmuit;

B. Partea II. Proprietari şi acte

Inscrieri privitoare la dreptul de proprietate şi alte drepturi reale		Referinţe
32940 / 08/05/2024		
Act Notarial nr. act de partaj voluntar aut. nr. 260, din 08/02/2024 emis de BIN RADU MARIAN;		
B1	Intabulare, drept de PROPRIETATECu tiltu de partaj, bun propriu, dobandit prin Iesire Din Indiviziune, cota actuala 1/1, cota initiala 1/1	A1
	1) **NEŢOI CATRINA**	

C. Partea III. SARCINI .

Inscrieri privind dezmembramintele dreptului de proprietate, drepturi reale de garanţie şi sarcini	Referinţe
NU SUNT	

Neutilizabil în circuitul civil

Anexa Nr. 1 La Partea I

Teren

Nr cadastral	Suprafaţa (mp)*	Observaţii / Referinţe
23500	2.400	

* Suprafaţa este determinată in planul de proiecţie Stereo 70.

DETALII LINIARE IMOBIL



Date referitoare la teren

Crt	Categorie folosinţă	Intra vilan	Suprafaţa (mp)	Tarla	Parcelă	Nr. topo	Observaţii / Referinţe
1	arabil	NU	2.400	58	204	-	

Lungime Segmente
1) Valorile lungimilor segmentelor sunt obţinute din proiecţie în plan.

Punct început	X / Y	Punct sfârşit	X / Y	Lungime segment (** (m)
1	481.516,16 258.744,735	2	481.251,011 258.518,241	348.717
2	481.251,011 258.518,241	3	481.251,636 258.517,639	0.867
3	481.251,636 258.517,639	4	481.253,339 258.515,999	2.365
4	481.253,339 258.515,999	5	481.254,629 258.514,756	1.792
5	481.254,629 258.514,756	6	481.254,923 258.514,473	0.407

Document care conţine date cu caracter personal, protejat de prevederile Regulamentului (UE) nr. 679/2016 şi Legii 190/2018

Punct început	X / Y	Punct sfârşit	X / Y	Lungime segment (** (m)
6	481.254,923 258.514,473	7	481.255,998 258.513,437	1.493
7	481.255,998 258.513,437	8	481.520,411 258.739,302	347.749
8	481.520,411 258.739,302	9	481.519,244 258.740,793	1.893
9	481.519,244 258.740,793	10	481.518,997 258.741,109	0.4
10	481.518,997 258.741,109	11	481.518,144 258.742,2	1.385
11	481.518,144 258.742,2	12	481.516,792 258.743,926	2.193
12	481.516,792 258.743,926	13	481.516,692 258.744,055	0.163
13	481.516,692 258.744,055	1	481.516,16 258.744,735	0.864

**** Lungimile segmentelor sunt determinate în planul de proiecţie Stereo 70 şi sunt rotunjite la 1 milimetru.**
***** Distanţa dintre puncte este formată din segmente cumulate ce sunt mai mici decât valoarea 1 milimetru.**

Neutilizabil in circuitul civil

DATE DESPRE IMOBILUL NR. 6726

Oficiul de Cadastru şi Publicitate Imobiliară TELEORMAN
Biroul de Cadastru şi Publicitate Imobiliară Alexandria

A. Partea I. Descrierea imobilului

TEREN Intravilan

Adresa: Loc. Lunca, Str Dumbravei, Jud. Teleorman

Nr. Crt	Nr cadastral Nr. topografic	Suprafaţa* (mp)	Observaţii / Referinţe
A1		Din acte: 995 Masurata: 936	Sector cadastral:11 Teren neimprejmuit;

B. Partea II. Proprietari şi acte

Inscrieri privitoare la dreptul de proprietate şi alte drepturi reale		Referinţe
/		
Hotarare Judecatoreasca nr. 118, din 07/02/2007 emis de JUDECATORIA TURNU MAGURELE;		
B1	Intabulare, drept de PROPRIETATE, dobandit prin Iesire Din Indiviziune, cota actuala 1/1, cota initiala 1/1	A1
	1) **MITRANA FLOREA**, Lipsa CNP	

C. Partea III. SARCINI .

Inscrieri privind dezmembramintele dreptului de proprietate, drepturi reale de garanţie şi sarcini	Referinţe
NU SUNT	

Neutilizabil în circuitul civil

Anexa Nr. 1 La Partea I

Teren

Nr cadastral	Suprafaţa (mp)*	Observaţii / Referinţe
	Din acte: 995 Masurata: 936	

* Suprafaţa este determinată in planul de proiecţie Stereo 70.

DETALII LINIARE IMOBIL

Date referitoare la teren

Crt	Categorie folosinţă	Intra vilan	Suprafaţa (mp)	Tarla	Parcelă	Nr. topo	Observaţii / Referinţe
1	arabil	DA	936	17	1396	-	

Lungime Segmente

1) Valorile lungimilor segmentelor sunt obţinute din proiecţie în plan.

Punct început	X / Y	Punct sfârşit	X / Y	Lungime segment (** (m)
1	481.263,144 259.534,458	2	481.275,535 259.514,201	23.746
3	481.278,213 259.509,468	4	481.279,046 259.508,285	1.447
5	481.286,559 259.497,619	6	481.288,745 259.494,515	3.796
7	481.295,326 259.484,569	8	481.295,656 259.484,07	0.598
9	481.296,721 259.482,46	10	481.299,998 259.477,529	5.921

Punct început	X / Y	Punct sfârşit	X / Y	Lungime segment (** (m)
2	481.275,535 259.514,201	3	481.278,213 259.509,468	5.438
4	481.279,046 259.508,285	5	481.286,559 259.497,619	13.046
6	481.288,745 259.494,515	7	481.295,326 259.484,569	11.926
8	481.295,656 259.484,07	9	481.296,721 259.482,46	1.93
10	481.299,998 259.477,529	11	481.304,968 259.469,703	9.271

Document care conţine date cu caracter personal, protejat de prevederile Regulamentului (UE) nr. 679/2016 şi Legii 190/2018

Punct început	X / Y	Punct sfârşit	X / Y	Lungime segment (** (m)
11	481.304,968 259.469,703	12	481.308,724 259.464,115	6.733
13	481.312,234 259.458,523	14	481.319,832 259.463,457	9.059
15	481.309,274 259.481,192	16	481.306,633 259.485,567	5.11
17	481.307,187 259.485,901	18	481.305,461 259.488,76	3.339
19	481.304,15 259.490,527	20	481.300,436 259.495,738	6.399
21	481.297,816 259.501,083	22	481.297,046 259.502,213	1.367
23	481.293,139 259.507,943	24	481.272,346 259.538,44	36.911
25	481.269,682 259.537,311	26	481.264,522 259.535,059	5.63

Punct început	X / Y	Punct sfârşit	X / Y	Lungime segment (** (m)
12	481.308,724 259.464,115	13	481.312,234 259.458,523	6.602
14	481.319,832 259.463,457	15	481.309,274 259.481,192	20.64
16	481.306,633 259.485,567	17	481.307,187 259.485,901	0.647
18	481.305,461 259.488,76	19	481.304,15 259.490,527	2.2
20	481.300,436 259.495,738	21	481.297,816 259.501,083	5.953
22	481.297,046 259.502,213	23	481.293,139 259.507,943	6.936
24	481.272,346 259.538,44	25	481.269,682 259.537,311	2.893
26	481.264,522 259.535,059	1	481.263,144 259.534,458	1.504

**** Lungimile segmentelor sunt determinate în planul de proiecţie Stereo 70 şi sunt rotunjite la 1 milimetru.**
***** Distanţa dintre puncte este formată din segmente cumulate ce sunt mai mici decât valoarea 1 milimetru.**

Neutilizabil in circuitul civil

DATE DESPRE IMOBILUL NR. 6738

Oficiul de Cadastru şi Publicitate Imobiliară TELEORMAN
Biroul de Cadastru şi Publicitate Imobiliară Alexandria

A. Partea I. Descrierea imobilului

TEREN Intravilan

Adresa: Loc. Lunca, Str Principala, Nr. 89, Jud. Teleorman

Nr. Crt	Nr cadastral Nr. topografic	Suprafaţa* (mp)	Observaţii / Referinţe
A1		Din acte: 1.579 Masurata: 1.602	Sector cadastral:11 Teren neimprejmuit;

Construcţii

Crt	Nr cadastral Nr. topografic	Adresa	Observaţii / Referinţe
A1.1		Loc. Lunca, Str Principala, Nr. 89, Jud. Teleorman	Nr. niveluri:1; S. construita la sol:73 mp; S. construita desfasurata:73 mp;
A1.2		Loc. Lunca, Str Principala, Nr. 89, Jud. Teleorman	Nr. niveluri:1; S. construita la sol:119 mp; S. construita desfasurata:119 mp;

B. Partea II. Proprietari şi acte

Inscrieri privitoare la dreptul de proprietate şi alte drepturi reale		Referinţe
/		
Hotarare Judecatoreasca nr. 93, din 15/02/2023 emis de JUDECATORIA TURNU MAGURELE;		
B1	Intabulare, drept de PROPRIETATE, dobandit prin Hotarare Judecatoreasca, cota actuala 1/1, cota initiala 1/1	A1, A1.2
	1) **COJOCARU IVAN**	
Act Normativ nr. 7, din 13/03/1996 emis de PARLAMENTUL ROMANIEI;		
B2	Intabulare, drept de PROPRIETATE, dobandit prin Lege, cota actuala 1/1, cota initiala 1/1	A1.1
	1) **COJOCARU IVAN**	

C. Partea III. SARCINI .

Inscrieri privind dezmembramintele dreptului de proprietate, drepturi reale de garanţie şi sarcini	Referinţe
NU SUNT	

Neutilizabil în circuitul civil

Anexa Nr. 1 La Partea I

Teren

Nr cadastral	Suprafaţa (mp)*	Observaţii / Referinţe
	Din acte: 1.579 Masurata: 1.602	

* Suprafaţa este determinată in planul de proiecţie Stereo 70.

DETALII LINIARE IMOBIL

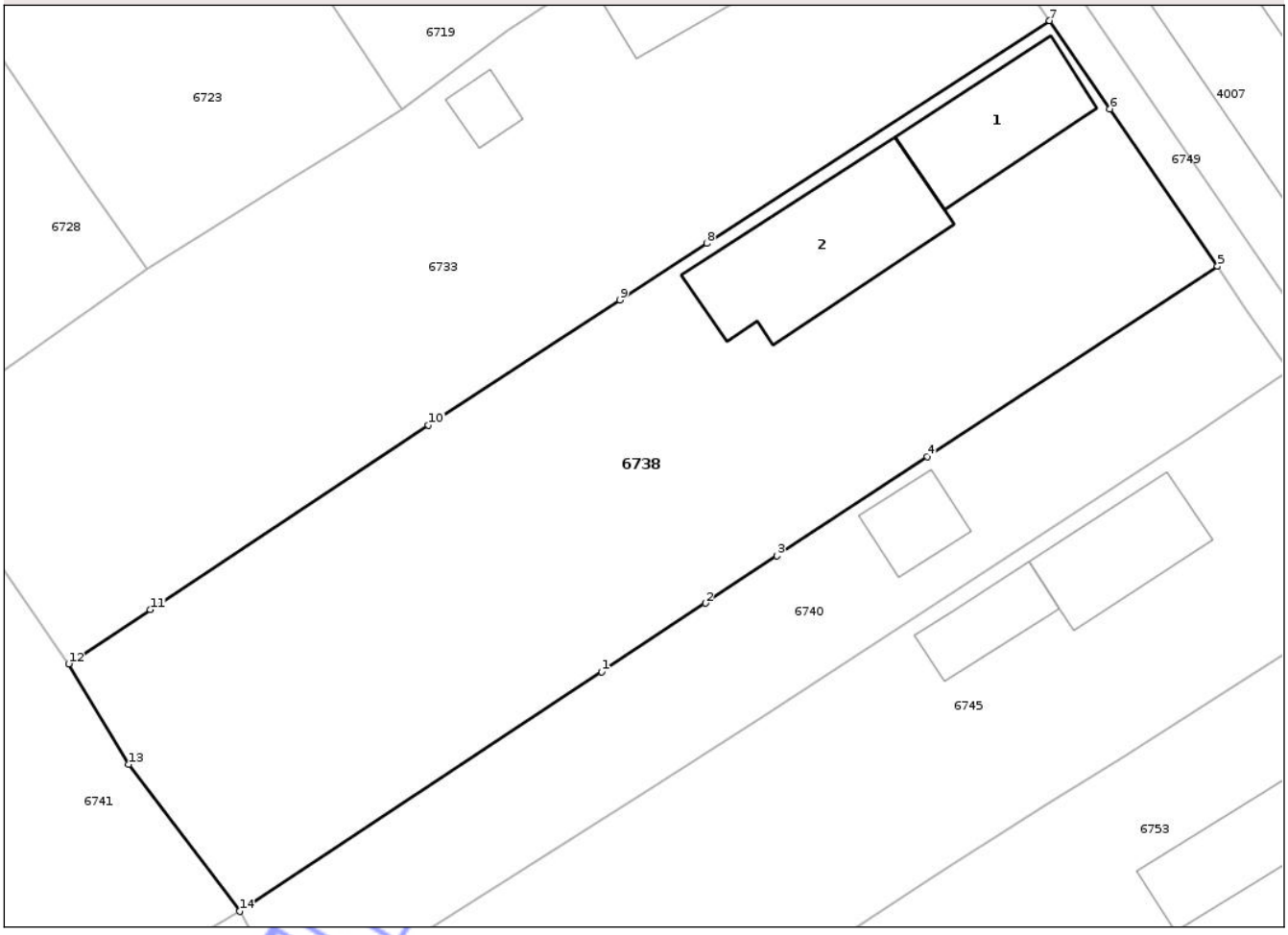

Date referitoare la teren

Crt	Categorie folosinţă	Intra vilan	Suprafaţa (mp)	Tarla	Parcelă	Nr. topo	Observaţii / Referinţe
1	curti constructii	DA	895	15	1109,1110	-	
2	arabil	DA	110	15	1109,1110	-	
3	vie	DA	597	15	1109,1110	-	

Date referitoare la construcţii

Crt	Număr	Destinaţie construcţie	Supraf. (mp)	Situaţie juridică	Observaţii / Referinţe
A1.1		constructii de locuinte	73	Cu acte	Nr. niveluri:1; S. construita la sol:73 mp; S. construita desfasurata:73 mp;
A1.2		constructii de locuinte	119	Cu acte	Nr. niveluri:1; S. construita la sol:119 mp; S. construita desfasurata:119 mp;

Lungime Segmente

1) Valorile lungimilor segmentelor sunt obţinute din proiecţie în plan.

Punct început	X / Y	Punct sfârşit	X / Y	Lungime segment (** (m)
1	481.775,369 259.435,971	2	481.782,366 259.440,6	8.39

Document care conţine date cu caracter personal, protejat de prevederile Regulamentului (UE) nr. 679/2016 şi Legii 190/2018

Punct început	X / Y	Punct sfârşit	X / Y	Lungime segment (** (m)
2	481.782,366 259.440,6	3	481.787,182 259.443,786	5.774
3	481.787,182 259.443,786	4	481.797,302 259.450,481	12.134
4	481.797,302 259.450,481	5	481.816,885 259.463,307	23.409
5	481.816,885 259.463,307	6	481.809,638 259.473,907	12.841
6	481.809,638 259.473,907	7	481.805,563 259.479,853	7.208
7	481.805,563 259.479,853	8	481.782,439 259.464,847	27.566
8	481.782,439 259.464,847	9	481.776,598 259.461,033	6.976
9	481.776,598 259.461,033	10	481.763,691 259.452,606	15.414
10	481.763,691 259.452,606	11	481.744,949 259.440,166	22.495
11	481.744,949 259.440,166	12	481.739,44 259.436,509	6.612
12	481.739,44 259.436,509	13	481.743,501 259.429,735	7.898
13	481.743,501 259.429,735	14	481.750,975 259.419,834	12.405
14	481.750,975 259.419,834	1	481.775,369 259.435,971	29.248

**** Lungimile segmentelor sunt determinate în planul de proiecţie Stereo 70 şi sunt rotunjite la 1 milimetru.**
***** Distanţa dintre puncte este formată din segmente cumulate ce sunt mai mici decât valoarea 1 milimetru.**

Neutilizabil în circuitul civil

DATE DESPRE IMOBILUL NR. 6756

Oficiul de Cadastru şi Publicitate Imobiliară TELEORMAN
Biroul de Cadastru şi Publicitate Imobiliară Alexandria

A. Partea I. Descrierea imobilului

TEREN Intravilan

Adresa: Loc. Lunca, Str Ghioceilor, Nr. 13, Jud. Teleorman

Nr. Crt	Nr cadastral Nr. topografic	Suprafaţa* (mp)	Observaţii / Referinţe
A1		1.085	Sector cadastral:11 Teren neimprejmuit;

Construcţii

Crt	Nr cadastral Nr. topografic	Adresa	Observaţii / Referinţe
A1.1		Loc. Lunca, Str Ghioceilor, Nr. 13, Jud. Teleorman	Nr. niveluri:1; S. construita la sol:86 mp; S. construita desfasurata:86 mp;
A1.2		Loc. Lunca, Str Ghioceilor, Nr. 13, Jud. Teleorman	Nr. niveluri:1; S. construita la sol:42 mp; S. construita desfasurata:42 mp;

B. Partea II. Proprietari şi acte

Inscrieri privitoare la dreptul de proprietate şi alte drepturi reale		Referinţe
/		
Act Administrativ nr. 7225, din 13/12/2024 emis de PRIMARIA COMUNEI LUNCA;		
B1	Inscrierea posesiei, drept de PROPRIETATE, dobandit prin Lege, cota actuala 1/1, cota initiala 1/1	A1, A1.1, A1.2
	1) **NEIDENTIFICAT NEIDENTIFICAT**	
Act Normativ nr. 7, din 13/03/1996 emis de PARLAMENTUL ROMANIEI (Art. 13);		
B2	Se noteaza mențiunea de proprietar neidentificat.	A1, A1.1, A1.2

C. Partea III. SARCINI .

Inscrieri privind dezmembramintele dreptului de proprietate, drepturi reale de garanţie şi sarcini	Referinţe
NU SUNT	

Neutilizabil în circuitul civil

Anexa Nr. 1 La Partea I

Teren

Nr cadastral	Suprafaţa (mp)*	Observaţii / Referinţe
	1.085	

* Suprafaţa este determinată in planul de proiecţie Stereo 70.

DETALII LINIARE IMOBIL

Date referitoare la teren

Crt	Categorie folosinţă	Intra vilan	Suprafaţa (mp)	Tarla	Parcelă	Nr. topo	Observaţii / Referinţe
1	curti constructii	DA	687	-	-	-	
2	arabil	DA	398	-	-	-	

Date referitoare la construcţii

Crt	Număr	Destinaţie construcţie	Supraf. (mp)	Situaţie juridică	Observaţii / Referinţe
A1.1		constructii de locuinte	86	Cu acte	Nr. niveluri:1; S. construita la sol:86 mp; S. construita desfasurata:86 mp;
A1.2		constructii de locuinte	42	Cu acte	Nr. niveluri:1; S. construita la sol:42 mp; S. construita desfasurata:42 mp;

Lungime Segmente

1) Valorile lungimilor segmentelor sunt obţinute din proiecţie în plan.

Punct început	X / Y	Punct sfârşit	X / Y	Lungime segment (**) (m)
1	481.694,96 259.383,416	2	481.648,337 259.451,042	82.14
2	481.648,337 259.451,042	3	481.637,449 259.444,288	12.813

Document care conţine date cu caracter personal, protejat de prevederile Regulamentului (UE) nr. 679/2016 şi Legii 190/2018

Punct început	X / Y	Punct sfârşit	X / Y	Lungime segment (** (m)
3	481.637,449 259.444,288	4	481.653,415 259.420,167	28.926
4	481.653,415 259.420,167	5	481.657,004 259.414,292	6.884
5	481.657,004 259.414,292	6	481.657,932 259.412,773	1.78
6	481.657,932 259.412,773	7	481.666,612 259.401,174	14.487
7	481.666,612 259.401,174	8	481.681,447 259.380,317	25.595
8	481.681,447 259.380,317	9	481.684,339 259.376,569	4.734
9	481.684,339 259.376,569	1	481.694,96 259.383,416	12.637

**** Lungimile segmentelor sunt determinate în planul de proiecţie Stereo 70 şi sunt rotunjite la 1 milimetru.**
***** Distanţa dintre puncte este formată din segmente cumulate ce sunt mai mici decât valoarea 1 milimetru.**

Neutilizabil in circuitul civil

DATE DESPRE IMOBILUL NR. 6780

Oficiul de Cadastru şi Publicitate Imobiliară TELEORMAN
Biroul de Cadastru şi Publicitate Imobiliară Alexandria

A. Partea I. Descrierea imobilului

TEREN Intravilan

Adresa: Loc. Lunca, Str Morarului, Nr. 8A, Jud. Teleorman

Nr. Crt	Nr cadastral Nr. topografic	Suprafaţa* (mp)	Observaţii / Referinţe
A1	20416	523	Sector cadastral:11 Teren neimprejmuit;

B. Partea II. Proprietari şi acte

Inscrieri privitoare la dreptul de proprietate şi alte drepturi reale		Referinţe
2713 / 18/01/2019		
Act Administrativ nr. Sentința civilă nr.1130 pronunțată în dosar nr. 623/2001, din 02/07/2001 emis de JUDECATORIA TURNU MAGURELE (act administrativ nr Adeverință nr. 4561 din 29.11.2018, emis de PRIMARIA COMUNEI LUNCA);		
B1	Intabulare, drept de PROPRIETATE, cu titlul de partaj, bun propriu, dobandit prin Hotarare Judecatoreasca, cota actuala 1/1, cota initiala 1/1	A1
	1) **ADAM TUDORA**	

C. Partea III. SARCINI .

Inscrieri privind dezmembramintele dreptului de proprietate, drepturi reale de garanţie şi sarcini	Referinţe
NU SUNT	

Neutilizabil în circuitul civil

Anexa Nr. 1 La Partea I

Teren

Nr cadastral	Suprafaţa (mp)*	Observaţii / Referinţe
20416	523	

* Suprafaţa este determinată in planul de proiecţie Stereo 70.

DETALII LINIARE IMOBIL

Date referitoare la teren

Crt	Categorie folosinţă	Intra vilan	Suprafaţa (mp)	Tarla	Parcelă	Nr. topo	Observaţii / Referinţe
1	arabil	DA	523	15	1137	-	

Lungime Segmente
1) Valorile lungimilor segmentelor sunt obţinute din proiecţie în plan.

Punct început	X / Y	Punct sfârşit	X / Y	Lungime segment (** (m)
1	481.670,853 259.337,95	2	481.656,206 259.359,797	26.302
2	481.656,206 259.359,797	3	481.655,647 259.359,493	0.636
3	481.655,647 259.359,493	4	481.650,739 259.356,546	5.725
4	481.650,739 259.356,546	5	481.650,199 259.356,087	0.709
5	481.650,199 259.356,087	6	481.696,773 259.290,219	80.671

Document care conţine date cu caracter personal, protejat de prevederile Regulamentului (UE) nr. 679/2016 şi Legii 190/2018

Punct început	X / Y	Punct sfârşit	X / Y	Lungime segment (** (m)
6	481.696,773 259.290,219	7	481.702,127 259.293,642	6.355
7	481.702,127 259.293,642	8	481.694,936 259.303,83	12.47
8	481.694,936 259.303,83	9	481.680,842 259.323,797	24.441
9	481.680,842 259.323,797	1	481.670,853 259.337,95	17.323

**** Lungimile segmentelor sunt determinate în planul de proiecţie Stereo 70 şi sunt rotunjite la 1 milimetru.**
***** Distanţa dintre puncte este formată din segmente cumulate ce sunt mai mici decât valoarea 1 milimetru.**

Neutilizabil in circuitul civil

DATE DESPRE IMOBILUL NR. 6818

Oficiul de Cadastru şi Publicitate Imobiliară TELEORMAN
Biroul de Cadastru şi Publicitate Imobiliară Alexandria

A. Partea I. Descrierea imobilului

TEREN Intravilan

Adresa: Loc. Lunca, Str Manica, Nr. 10, Jud. Teleorman

Nr. Crt	Nr cadastral Nr. topografic	Suprafaţa* (mp)	Observaţii / Referinţe
A1		949	Sector cadastral:11 Teren neimprejmuit;

Construcţii

Crt	Nr cadastral Nr. topografic	Adresa	Observaţii / Referinţe
A1.1		Loc. Lunca, Str Manica, Nr. 10, Jud. Teleorman	Nr. niveluri:1; S. construita la sol:103 mp; S. construita desfasurata:103 mp;

B. Partea II. Proprietari şi acte

Inscrieri privitoare la dreptul de proprietate şi alte drepturi reale		Referinţe
/		
Act Administrativ nr. 7225, din 13/12/2024 emis de PRIMARIA COMUNEI LUNCA;		
B1	Inscrierea posesiei, drept de PROPRIETATE, dobandit prin Lege, cota actuala 1/1, cota initiala 1/1	A1, A1.1
	1) **NEIDENTIFICAT NEIDENTIFICAT**	
Act Normativ nr. 7, din 13/03/1996 emis de PARLAMENTUL ROMANIEI (Art. 13);		
B2	Se noteaza mențiunea de proprietar neidentificat.	A1, A1.1

C. Partea III. SARCINI .

Inscrieri privind dezmembramintele dreptului de proprietate, drepturi reale de garanţie şi sarcini	Referinţe
NU SUNT	

Neutilizabil în circuitul civil

Anexa Nr. 1 La Partea I

Teren

Nr cadastral	Suprafaţa (mp)*	Observaţii / Referinţe
	949	

* Suprafaţa este determinată in planul de proiecţie Stereo 70.

DETALII LINIARE IMOBIL

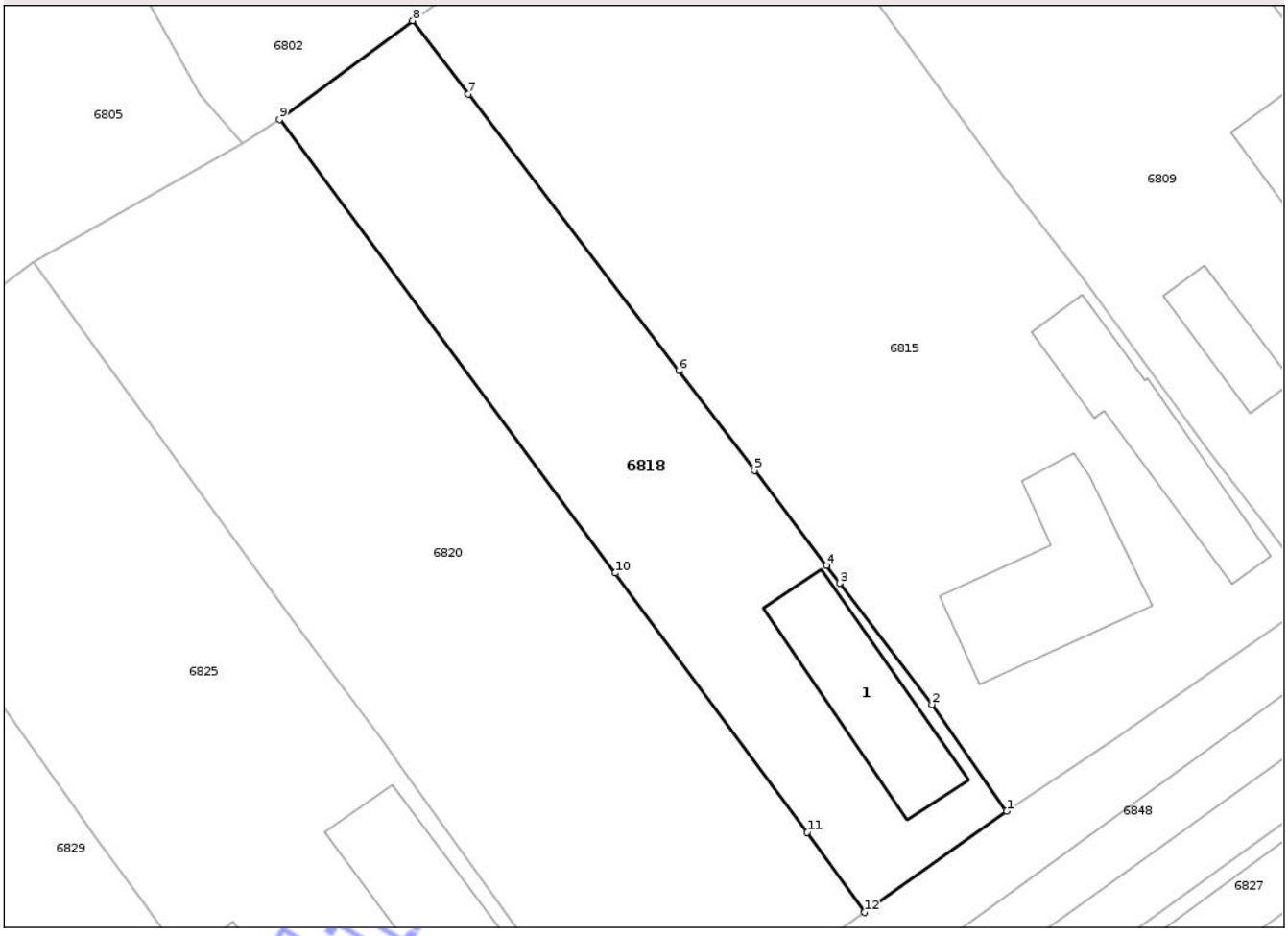

Date referitoare la teren

Crt	Categorie folosinţă	Intra vilan	Suprafaţa (mp)	Tarla	Parcelă	Nr. topo	Observaţii / Referinţe
1	curti constructii	DA	413	-	-	-	
2	arabil	DA	536	-	-	-	

Date referitoare la construcţii

Crt	Număr	Destinaţie construcţie	Supraf. (mp)	Situaţie juridică	Observaţii / Referinţe
A1.1		constructii de locuinte	103	Cu acte	Nr. niveluri:1; S. construita la sol:103 mp; S. construita desfasurata:103 mp;

Lungime Segmente
1) Valorile lungimilor segmentelor sunt obţinute din proiecţie în plan.

Punct început	X / Y	Punct sfârşit	X / Y	Lungime segment (** (m)
1	481.839,85 259.182,28	2	481.834,254 259.190,249	9.738
2	481.834,254 259.190,249	3	481.827,367 259.199,321	11.39
3	481.827,367 259.199,321	4	481.826,362 259.200,644	1.661

Document care conţine date cu caracter personal, protejat de prevederile Regulamentului (UE) nr. 679/2016 şi Legii 190/2018

Punct început	X / Y	Punct sfârşit	X / Y	Lungime segment (** (m)
4	481.826,362 259.200,644	5	481.820,974 259.207,741	8.911
5	481.820,974 259.207,741	6	481.815,302 259.215,212	9.38
6	481.815,302 259.215,212	7	481.799,557 259.235,901	25.999
7	481.799,557 259.235,901	8	481.795,388 259.241,379	6.884
8	481.795,388 259.241,379	9	481.785,413 259.233,989	12.414
9	481.785,413 259.233,989	10	481.810,546 259.200,082	42.206
10	481.810,546 259.200,082	11	481.824,924 259.180,684	24.145
11	481.824,924 259.180,684	12	481.829,2 259.174,71	7.347
12	481.829,2 259.174,71	1	481.839,85 259.182,28	13.066

**** Lungimile segmentelor sunt determinate în planul de proiecţie Stereo 70 şi sunt rotunjite la 1 milimetru.**
***** Distanţa dintre puncte este formată din segmente cumulate ce sunt mai mici decât valoarea 1 milimetru.**

Neutilizabil in circuitul civil

DATE DESPRE IMOBILUL NR. 6859

Oficiul de Cadastru şi Publicitate Imobiliară TELEORMAN
Biroul de Cadastru şi Publicitate Imobiliară Alexandria

A. Partea I. Descrierea imobilului

TEREN Intravilan

Adresa: Loc. Lunca, Str Principala, Nr. 43, Jud. Teleorman

Nr. Crt	Nr cadastral Nr. topografic	Suprafaţa* (mp)	Observaţii / Referinţe
A1		2.690	Sector cadastral:11 Teren neimprejmuit;

Construcţii

Crt	Nr cadastral Nr. topografic	Adresa	Observaţii / Referinţe
A1.1		Loc. Lunca, Str Principala, Nr. 43, Jud. Teleorman	Nr. niveluri:1; S. construita la sol:140 mp; S. construita desfasurata:140 mp;

B. Partea II. Proprietari şi acte

Inscrieri privitoare la dreptul de proprietate şi alte drepturi reale		Referinţe
/		
Act Administrativ nr. 7225, din 13/12/2024 emis de PRIMARIA COMUNEI LUNCA;		
B1	Inscrierea posesiei, drept de PROPRIETATE, dobandit prin Lege, cota actuala 1/1, cota initiala 1/1	A1, A1.1
	1) **NEIDENTIFICAT NEIDENTIFICAT**	
Act Normativ nr. 7, din 13/03/1996 emis de PARLAMENTUL ROMANIEI (Art. 13);		
B2	Se noteaza mențiunea de proprietar neidentificat.	A1, A1.1

C. Partea III. SARCINI .

Inscrieri privind dezmembramintele dreptului de proprietate, drepturi reale de garanţie şi sarcini	Referinţe
NU SUNT	

Neutilizabil în circuitul civil

Anexa Nr. 1 La Partea I

Teren

Nr cadastral	Suprafaţa (mp)*	Observaţii / Referinţe
	2.690	

* Suprafaţa este determinată in planul de proiecţie Stereo 70.

DETALII LINIARE IMOBIL

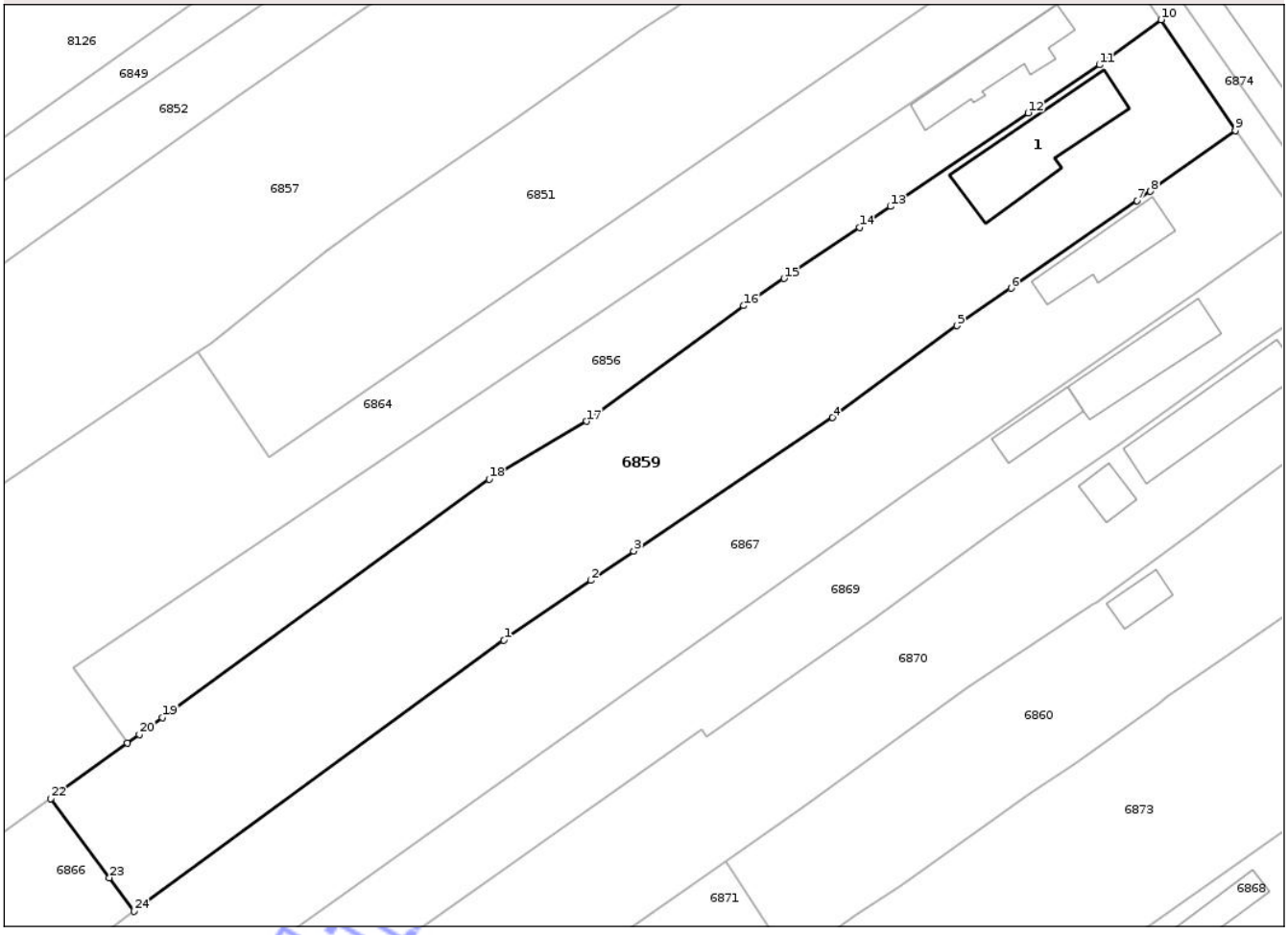

Date referitoare la teren

Crt	Categorie folosinţă	Intra vilan	Suprafaţa (mp)	Tarla	Parcelă	Nr. topo	Observaţii / Referinţe
1	curti constructii	DA	554	-	-	-	
2	arabil	DA	2.136	-	-	-	

Date referitoare la construcţii

Crt	Număr	Destinaţie construcţie	Supraf. (mp)	Situaţie juridică	Observaţii / Referinţe
A1.1		constructii de locuinte	140	Cu acte	Nr. niveluri:1; S. construita la sol:140 mp; S. construita desfasurata:140 mp;

Lungime Segmente

1) Valorile lungimilor segmentelor sunt obţinute din proiecţie în plan.

Punct început	X / Y	Punct sfârşit	X / Y	Lungime segment (**) (m)
1	481.997,309 259.009,524	2	482.007,77 259.016,702	12.687
3	482.012,914 259.020,232	4	482.036,815 259.036,232	28.762
5	482.051,754 259.047,264	6	482.058,244 259.051,766	7.899

Punct început	X / Y	Punct sfârşit	X / Y	Lungime segment (**) (m)
2	482.007,77 259.016,702	3	482.012,914 259.020,232	6.239
4	482.036,815 259.036,232	5	482.051,754 259.047,264	18.571
6	482.058,244 259.051,766	7	482.073,392 259.062,274	18.435

Document care conţine date cu caracter personal, protejat de prevederile Regulamentului (UE) nr. 679/2016 şi Legii 190/2018

Punct început	X / Y	Punct sfârşit	X / Y	Lungime segment (** (m)
7	482.073,392 259.062,274	8	482.074,999 259.063,389	1.956
9	482.085,183 259.070,671	10	482.076,271 259.083,979	16.016
11	482.068,862 259.078,572	12	482.060,301 259.072,8	10.325
13	482.043,758 259.061,577	14	482.040,035 259.059,063	4.492
15	482.030,958 259.052,936	16	482.026,121 259.049,671	5.836
17	482.007,246 259.035,798	18	481.995,527 259.028,855	13.621
19	481.956,269 259.000,252	20	481.953,498 258.998,233	3.429
21	481.952,058 258.997,183	22	481.942,885 258.990,5	11.349
23	481.949,908 258.981,024	24	481.952,898 258.976,99	5.021

Punct început	X / Y	Punct sfârşit	X / Y	Lungime segment (** (m)
8	482.074,999 259.063,389	9	482.085,183 259.070,671	12.52
10	482.076,271 259.083,979	11	482.068,862 259.078,572	9.172
12	482.060,301 259.072,8	13	482.043,758 259.061,577	19.991
14	482.040,035 259.059,063	15	482.030,958 259.052,936	10.951
16	482.026,121 259.049,671	17	482.007,246 259.035,798	23.425
18	481.995,527 259.028,855	19	481.956,269 259.000,252	48.573
20	481.953,498 258.998,233	21	481.952,058 258.997,183	1.782
22	481.942,885 258.990,5	23	481.949,908 258.981,024	11.795
24	481.952,898 258.976,99	1	481.997,309 259.009,524	55.053

**** Lungimile segmentelor sunt determinate în planul de proiecţie Stereo 70 şi sunt rotunjite la 1 milimetru.**
***** Distanţa dintre puncte este formată din segmente cumulate ce sunt mai mici decât valoarea 1 milimetru.**

Neutilizabil in circuitul civil

DATE DESPRE IMOBILUL NR. 6864

Oficiul de Cadastru şi Publicitate Imobiliară TELEORMAN
Biroul de Cadastru şi Publicitate Imobiliară Alexandria

A. Partea I. Descrierea imobilului

TEREN Intravilan

Adresa: Loc. Lunca, Cvartal 13,P.927 Bis, Str Principală, Nr. 45A, Jud. Teleorman

Nr. Crt	Nr cadastral Nr. topografic	Suprafaţa* (mp)	Observaţii / Referinţe
A1	20056	Din acte: 5.000 Masurata: 4.807	Sector cadastral:11 Teren neimprejmuit;

B. Partea II. Proprietari şi acte

Inscrieri privitoare la dreptul de proprietate şi alte drepturi reale		Referinţe
27374 / 27/12/2010		
Act Administrativ nr. Titlu de proprietate nr 4201209 din, din 29/08/2003 emis de CJFF TELEORMAN;		
B1	Intabulare, drept de PROPRIETATEcu titlu de reconstituire, bun propriu, dobandit prin Reconstituire, cota actuala 1/1, cota initiala 1/1	A1
	1) **FRUMOSU PASCU**	

C. Partea III. SARCINI .

Inscrieri privind dezmembramintele dreptului de proprietate, drepturi reale de garanţie şi sarcini	Referinţe
NU SUNT	

Neutilizabil în circuitul civil

Anexa Nr. 1 La Partea I

Teren

Nr cadastral	Suprafaţa (mp)*	Observaţii / Referinţe
20056	Din acte: 5.000 Masurata: 4.807	

* Suprafaţa este determinată in planul de proiecţie Stereo 70.

DETALII LINIARE IMOBIL

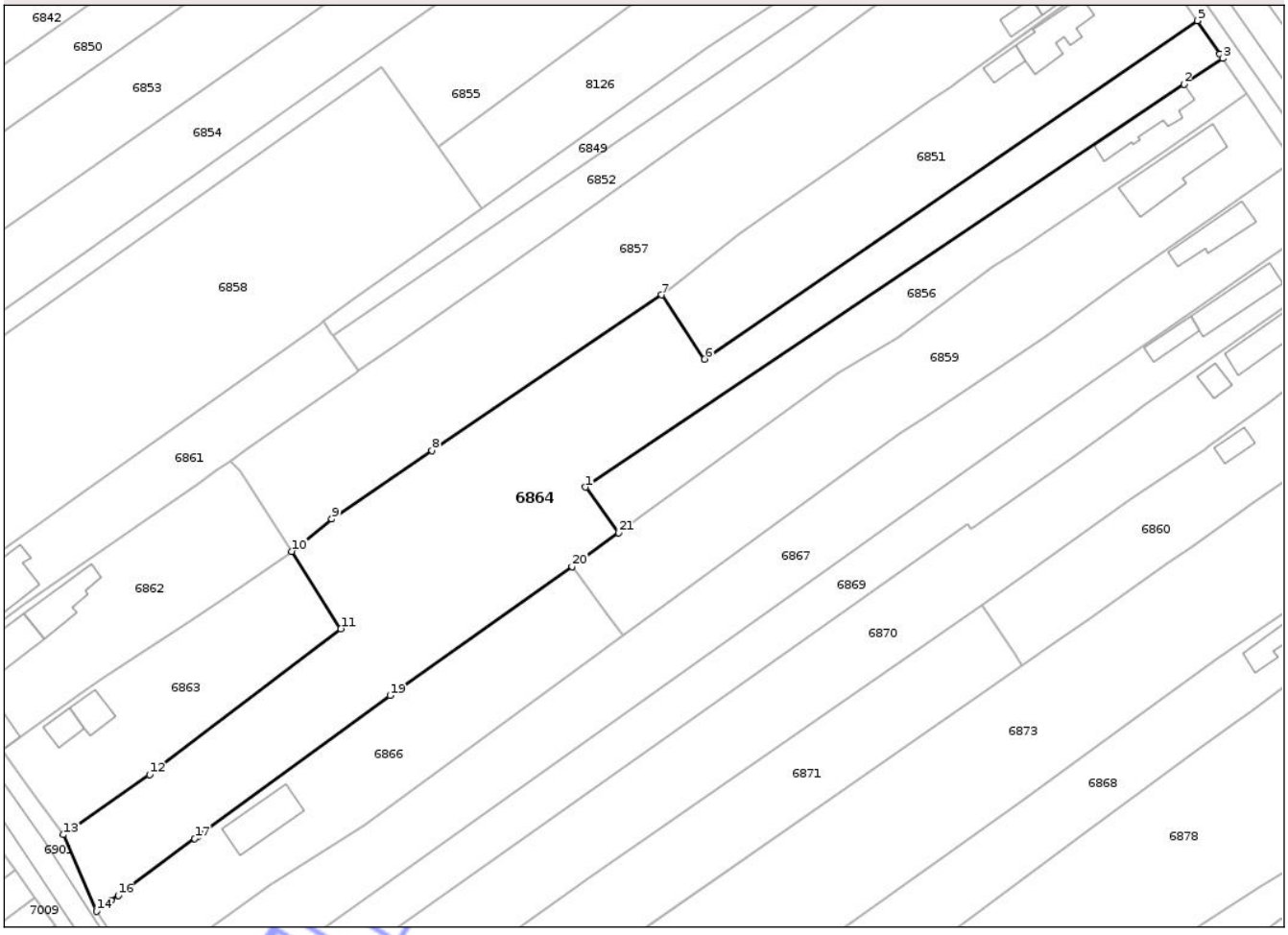

Date referitoare la teren

Crt	Categorie folosinţă	Intra vilan	Suprafaţa (mp)	Tarla	Parcelă	Nr. topo	Observaţii / Referinţe
1	arabil	DA	4.807	13	927 BIS	-	

Lungime Segmente

1) Valorile lungimilor segmentelor sunt obţinute din proiecţie în plan.

Punct început	X / Y	Punct sfârşit	X / Y	Lungime segment (** (m)
1	481.945,562 259.006,195	2	482.063,787 259.085,824	142.541
3	482.071,463 259.090,916	4	482.070,918 259.091,72	0.971
5	482.066,423 259.098,348	6	481.969,086 259.031,497	118.083
7	481.960,582 259.044,168	8	481.915,191 259.013,455	54.805
9	481.895,366 258.999,915	10	481.887,498 258.993,524	10.137

Punct început	X / Y	Punct sfârşit	X / Y	Lungime segment (** (m)
2	482.063,787 259.085,824	3	482.071,463 259.090,916	9.212
4	482.070,918 259.091,72	5	482.066,423 259.098,348	8.008
6	481.969,086 259.031,497	7	481.960,582 259.044,168	15.26
8	481.915,191 259.013,455	9	481.895,366 258.999,915	24.008
10	481.887,498 258.993,524	11	481.897,2 258.978,199	18.138

Neoficial

Punct început	X / Y	Punct sfârşit	X / Y	Lungime segment (** (m)
11	481.897,2 258.978,199	12	481.859,426 258.949,403	47.498
13	481.842,381 258.937,518	14	481.848,914 258.922,383	16.485
15	481.851,807 258.924,53	16	481.853,198 258.925,561	1.731
17	481.868,326 258.936,785	18	481.868,96 258.937,256	0.79
19	481.906,929 258.965,043	20	481.942,885 258.990,5	44.056
21	481.952,058 258.997,183	1	481.945,562 259.006,195	11.109

Punct început	X / Y	Punct sfârşit	X / Y	Lungime segment (** (m)
12	481.859,426 258.949,403	13	481.842,381 258.937,518	20.779
14	481.848,914 258.922,383	15	481.851,807 258.924,53	3.603
16	481.853,198 258.925,561	17	481.868,326 258.936,785	18.837
18	481.868,96 258.937,256	19	481.906,929 258.965,043	47.051
20	481.942,885 258.990,5	21	481.952,058 258.997,183	11.349

**** Lungimile segmentelor sunt determinate în planul de proiecţie Stereo 70 şi sunt rotunjite la 1 milimetru.**
***** Distanţa dintre puncte este formată din segmente cumulate ce sunt mai mici decât valoarea 1 milimetru.**

Neutilizabil în circuitul civil

DATE DESPRE IMOBILUL NR. 6866

Oficiul de Cadastru şi Publicitate Imobiliară TELEORMAN
Biroul de Cadastru şi Publicitate Imobiliară Alexandria

A. Partea I. Descrierea imobilului

TEREN Intravilan

Adresa: Loc. Lunca, Str Agronomului, Nr. 12, Jud. Teleorman

Nr. Crt	Nr cadastral Nr. topografic	Suprafaţa* (mp)	Observaţii / Referinţe
A1		1.971	Sector cadastral:11 Teren neimprejmuit;

Construcţii

Crt	Nr cadastral Nr. topografic	Adresa	Observaţii / Referinţe
A1.1		Loc. Lunca, Str Agronomului, Nr. 12, Jud. Teleorman	Nr. niveluri:1; S. construita la sol:99 mp; S. construita desfasurata:99 mp;

B. Partea II. Proprietari şi acte

Inscrieri privitoare la dreptul de proprietate şi alte drepturi reale		Referinţe
/		
Act Administrativ nr. 7225, din 13/12/2024 emis de PRIMARIA COMUNEI LUNCA;		
B1	Inscrierea posesiei, drept de PROPRIETATE, dobandit prin Lege, cota actuala 1/1, cota initiala 1/1	A1, A1.1
	1) **NEIDENTIFICAT NEIDENTIFICAT**	
Act Normativ nr. 7, din 13/03/1996 emis de PARLAMENTUL ROMANIEI (Art. 13);		
B2	Se noteaza mențiunea de proprietar neidentificat.	A1, A1.1

C. Partea III. SARCINI .

Inscrieri privind dezmembramintele dreptului de proprietate, drepturi reale de garanţie şi sarcini	Referinţe
NU SUNT	

Neutilizabil în circuitul civil

Anexa Nr. 1 La Partea I

Teren

Nr cadastral	Suprafaţa (mp)*	Observaţii / Referinţe
	1.971	

* Suprafaţa este determinată in planul de proiecţie Stereo 70.

DETALII LINIARE IMOBIL

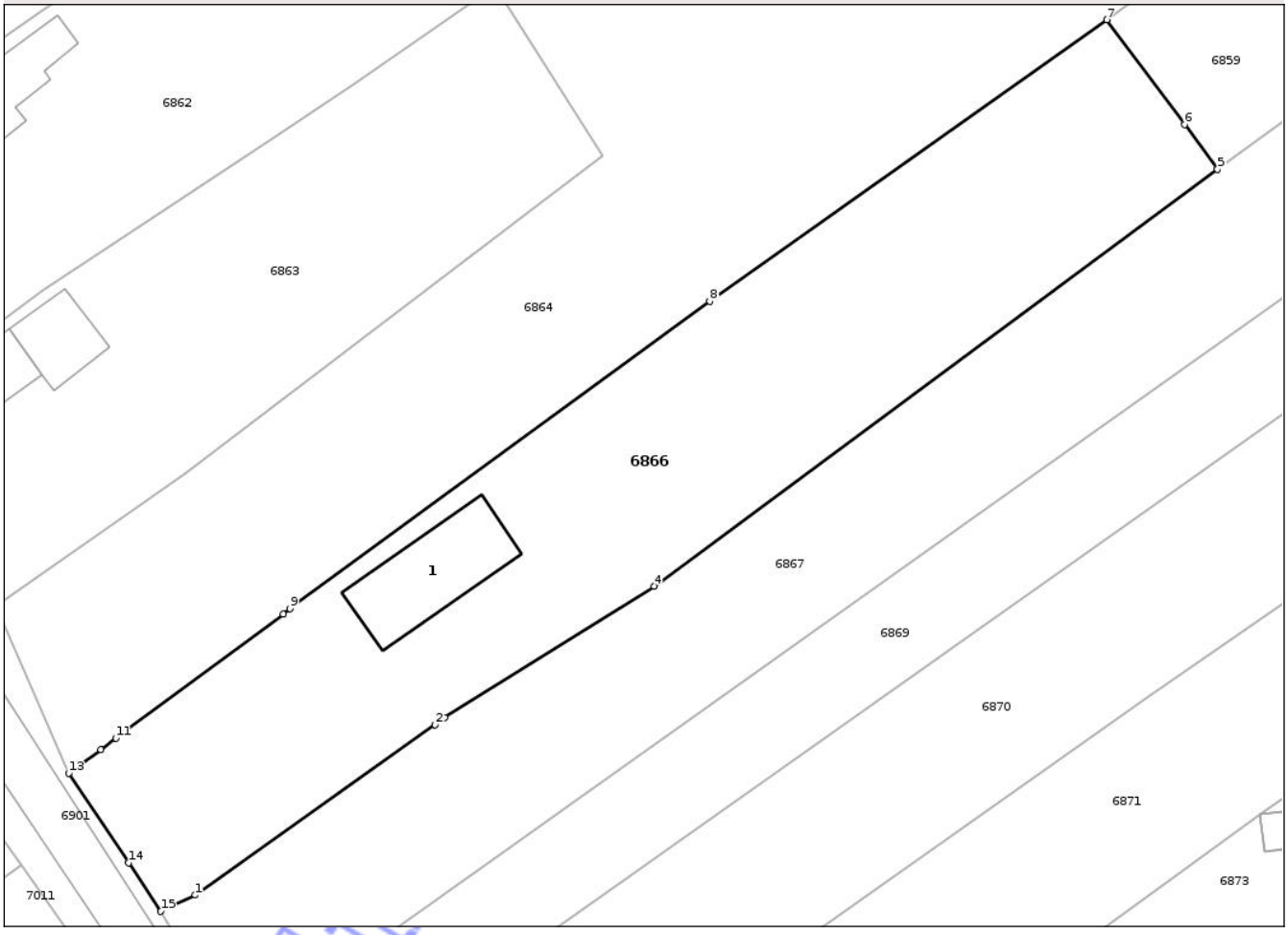

Date referitoare la teren

Crt	Categorie folosinţă	Intra vilan	Suprafaţa (mp)	Tarla	Parcelă	Nr. topo	Observaţii / Referinţe
1	curti constructii	DA	654	-	-	-	
2	arabil	DA	1.173	-	-	-	
3	vie	DA	144	-	-	-	

Date referitoare la construcţii

Crt	Număr	Destinaţie construcţie	Supraf. (mp)	Situaţie juridică	Observaţii / Referinţe
A1.1		constructii de locuinte	99	Cu acte	Nr. niveluri:1; S. construita la sol:99 mp; S. construita desfasurata:99 mp;

Lungime Segmente

1) Valorile lungimilor segmentelor sunt obţinute din proiecţie în plan.

Punct început	X / Y	Punct sfârşit	X / Y	Lungime segment (** (m)
1	481.860,381 258.911,378	2	481.882,078 258.926,786	26.612
2	481.882,078 258.926,786	3	481.882,951 258.927,406	1.071

Document care conţine date cu caracter personal, protejat de prevederile Regulamentului (UE) nr. 679/2016 şi Legii 190/2018

Punct început	X / Y	Punct sfârşit	X / Y	Lungime segment (** (m)
3	481.882,951 258.927,406	4	481.901,892 258.939,312	22.372
4	481.901,892 258.939,312	5	481.952,898 258.976,99	63.413
5	481.952,898 258.976,99	6	481.949,908 258.981,024	5.021
6	481.949,908 258.981,024	7	481.942,885 258.990,5	11.795
7	481.942,885 258.990,5	8	481.906,929 258.965,043	44.056
8	481.906,929 258.965,043	9	481.868,96 258.937,256	47.051
9	481.868,96 258.937,256	10	481.868,326 258.936,785	0.79
10	481.868,326 258.936,785	11	481.853,198 258.925,561	18.837
11	481.853,198 258.925,561	12	481.851,807 258.924,53	1.731
12	481.851,807 258.924,53	13	481.848,914 258.922,383	3.603
13	481.848,914 258.922,383	14	481.854,326 258.914,291	9.735
14	481.854,326 258.914,291	15	481.857,26 258.909,904	5.278
15	481.857,26 258.909,904	1	481.860,381 258.911,378	3.452

**** Lungimile segmentelor sunt determinate în planul de proiecţie Stereo 70 şi sunt rotunjite la 1 milimetru.**
***** Distanţa dintre puncte este formată din segmente cumulate ce sunt mai mici decât valoarea 1 milimetru.**

Neutilizabil în circuitul civil

DATE DESPRE IMOBILUL NR. 6867

Oficiul de Cadastru şi Publicitate Imobiliară TELEORMAN
Biroul de Cadastru şi Publicitate Imobiliară Alexandria

A. Partea I. Descrierea imobilului

TEREN Intravilan

Adresa: Loc. Lunca, Str Principală, Nr. 41, Jud. Teleorman

Nr. Crt	Nr cadastral Nr. topografic	Suprafaţa* (mp)	Observaţii / Referinţe
A1	23380	Din acte: 3.406 Masurata: 3.596	Sector cadastral:11 Teren imprejmuit;

Construcţii

Crt	Nr cadastral Nr. topografic	Adresa	Observaţii / Referinţe
A1.1	23380-C1	Loc. Lunca, Str Principală, Nr. 41, Jud. Teleorman	Nr. niveluri:1; S. construita la sol:77 mp; S. construita desfasurata:77 mp; LOCUINTA

B. Partea II. Proprietari şi acte

Inscrieri privitoare la dreptul de proprietate şi alte drepturi reale		Referinţe
32546 / 30/04/2024		
Act Notarial nr. Contract de vanzare aut.nr.793, din 30/04/2024 emis de Radu Marian;		
B2	Intabulare, drept de PROPRIETATEcu titlul de drept cumparare,bun comun, dobandit prin Conventie, cota actuala 1/1, cota initiala 1/1	A1, A1.1
	1) **CIUGULEA TUDOREL** 2) **CIUGULEA ANCUŢA-LUMINIŢA**	

C. Partea III. SARCINI .

Inscrieri privind dezmembramintele dreptului de proprietate, drepturi reale de garanţie şi sarcini	Referinţe
NU SUNT	

Neutilizabil în circuitul civil

Anexa Nr. 1 La Partea I

Teren

Nr cadastral	Suprafaţa (mp)*	Observaţii / Referinţe
23380	Din acte: 3.406 Masurata: 3.596	

* Suprafaţa este determinată in planul de proiecţie Stereo 70.

DETALII LINIARE IMOBIL

Date referitoare la teren

Crt	Categorie folosinţă	Intra vilan	Suprafaţa (mp)	Tarla	Parcelă	Nr. topo	Observaţii / Referinţe
1	curti constructii	DA	582	13	918,919,920, 921	-	
2	arabil	DA	2.360	13	918,919,920, 921	-	
3	livada	DA	654	13	918,919,920, 921	-	

Date referitoare la construcţii

Crt	Număr	Destinaţie construcţie	Supraf. (mp)	Situaţie juridică	Observaţii / Referinţe
A1.1	23380-C1	constructii de locuinte	77	Cu acte	Nr. niveluri:1; S. construita la sol:77 mp; S. construita desfasurata:77 mp; LOCUINTA

Lungime Segmente

1) Valorile lungimilor segmentelor sunt obţinute din proiecţie în plan.

Punct început	X / Y	Punct sfârşit	X / Y	Lungime segment (** (m)
1	482.091,13 259.058,736	2	482.091,115 259.059,392	0.656

Punct început	X / Y	Punct sfârşit	X / Y	Lungime segment (** (m)
2	482.091,115 259.059,392	3	482.092,683 259.060,308	1.816

Document care conţine date cu caracter personal, protejat de prevederile Regulamentului (UE) nr. 679/2016 şi Legii 190/2018

Punct început	X / Y	Punct sfârşit	X / Y	Lungime segment (** (m)
3	482.092,683 259.060,308	4	482.085,183 259.070,671	12.792
5	482.074,999 259.063,389	6	482.073,392 259.062,274	1.956
7	482.058,244 259.051,766	8	482.051,754 259.047,264	7.899
9	482.036,815 259.036,232	10	482.012,914 259.020,232	28.762
11	482.007,77 259.016,702	12	481.997,309 259.009,524	12.687
13	481.952,898 258.976,99	14	481.901,892 258.939,312	63.413
15	481.882,951 258.927,406	16	481.882,078 258.926,786	1.071
17	481.860,381 258.911,378	18	481.857,26 258.909,904	3.452
19	481.864,256 258.898,229	20	481.864,309 258.898,266	0.065
21	481.934,154 258.947,881	22	482.014,576 259.005,009	98.647
23	482.026,08 259.013,18	24	482.047,103 259.028,114	25.787
25	482.065,325 259.040,788	26	482.080,26 259.051,176	18.192

Punct început	X / Y	Punct sfârşit	X / Y	Lungime segment (** (m)
4	482.085,183 259.070,671	5	482.074,999 259.063,389	12.52
6	482.073,392 259.062,274	7	482.058,244 259.051,766	18.435
8	482.051,754 259.047,264	9	482.036,815 259.036,232	18.571
10	482.012,914 259.020,232	11	482.007,77 259.016,702	6.239
12	481.997,309 259.009,524	13	481.952,898 258.976,99	55.053
14	481.901,892 258.939,312	15	481.882,951 258.927,406	22.372
16	481.882,078 258.926,786	17	481.860,381 258.911,378	26.612
18	481.857,26 258.909,904	19	481.864,256 258.898,229	13.611
20	481.864,309 258.898,266	21	481.934,154 258.947,881	85.674
22	482.014,576 259.005,009	23	482.026,08 259.013,18	14.111
24	482.047,103 259.028,114	25	482.065,325 259.040,788	22.196
26	482.080,26 259.051,176	1	482.091,13 259.058,736	13.24

**** Lungimile segmentelor sunt determinate în planul de proiecţie Stereo 70 şi sunt rotunjite la 1 milimetru.**
***** Distanţa dintre puncte este formată din segmente cumulate ce sunt mai mici decât valoarea 1 milimetru.**

Neutilizabil în circuitul civil

DATE DESPRE IMOBILUL NR. 6874

Oficiul de Cadastru şi Publicitate Imobiliară TELEORMAN
Biroul de Cadastru şi Publicitate Imobiliară Alexandria

A. Partea I. Descrierea imobilului

TEREN Intravilan

Adresa: Loc. Lunca, Jud. Teleorman

Nr. Crt	Nr cadastral Nr. topografic	Suprafaţa* (mp)	Observaţii / Referinţe
A1		1.653	Sector cadastral:11 Teren neimprejmuit;

B. Partea II. Proprietari şi acte

Inscrieri privitoare la dreptul de proprietate şi alte drepturi reale		Referinţe
/		
Act Administrativ nr. 7225, din 13/12/2024 emis de PRIMARIA COMUNEI LUNCA;		
B1	Inscrierea posesiei, drept de PROPRIETATE, dobandit prin Lege, cota actuala 1/1, cota initiala 1/1	A1
	1) **NEIDENTIFICAT NEIDENTIFICAT**	
Act Normativ nr. 7, din 13/03/1996 emis de PARLAMENTUL ROMANIEI (Art. 13);		
B2	Se noteaza mențiunea de proprietar neidentificat.	A1

C. Partea III. SARCINI .

Inscrieri privind dezmembramintele dreptului de proprietate, drepturi reale de garanţie şi sarcini	Referinţe
NU SUNT	

Neutilizabil în circuitul civil

Anexa Nr. 1 La Partea I

Teren

Nr cadastral	Suprafaţa (mp)*	Observaţii / Referinţe
	1.653	

* Suprafaţa este determinată in planul de proiecţie Stereo 70.

DETALII LINIARE IMOBIL

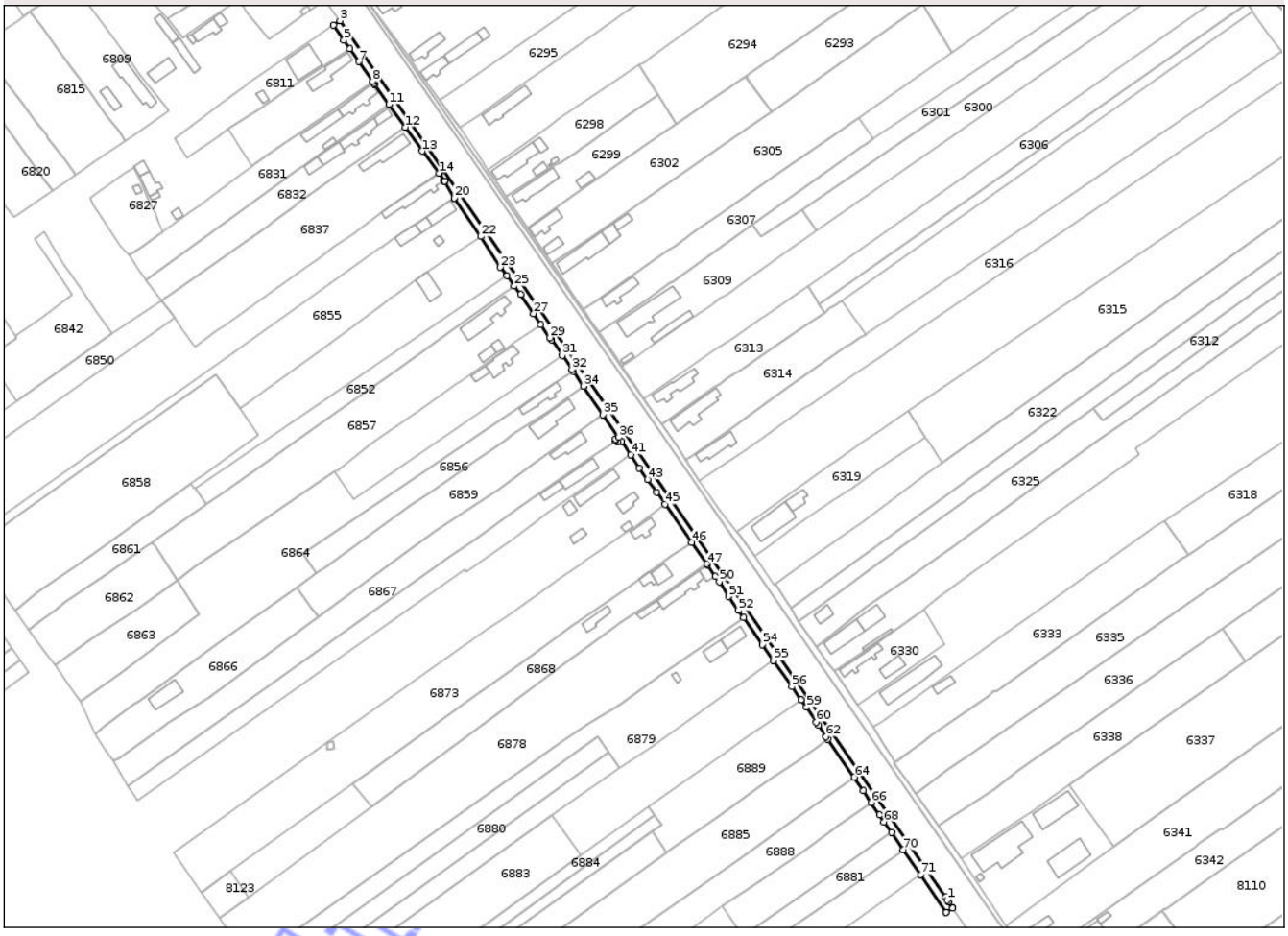

Date referitoare la teren

Crt	Categorie folosinţă	Intra vilan	Suprafaţa (mp)	Tarla	Parcelă	Nr. topo	Observaţii / Referinţe
1	neproductiv	DA	1.653	-	-	-	

Lungime Segmente

1) Valorile lungimilor segmentelor sunt obţinute din proiecţie în plan.

Punct început	X / Y	Punct sfârşit	X / Y	Lungime segment
1	482.245,448 258.845,158	2	482.244,566 258.846,434	1.551
4	481.959,967 259.251,754	5	481.964,829 259.244,759	8.519
7	481.971,7 259.234,865	8	481.978,103 259.225,595	11.267
10	481.979,168 259.224,108	11	481.985,754 259.214,91	11.313
13	482.001,179 259.193,201	14	482.008,991 259.183,041	12.816
16	482.011,712 259.179,391	17	482.011,695 259.179,379	0.021

Punct început	X / Y	Punct sfârşit	X / Y	Lungime segment
2	482.244,566 258.846,434	3	481.963,009 259.253,829	495.222
5	481.964,829 259.244,759	6	481.967,605 259.240,794	4.84
8	481.978,103 259.225,595	9	481.978,686 259.224,781	1.002
11	481.985,754 259.214,91	12	481.993,367 259.204,319	13.043
14	482.008,991 259.183,041	15	482.009,423 259.183,256	0.483
17	482.011,695 259.179,379	18	482.011,651 259.179,349	0.053

Punct început	X / Y	Punct sfârşit	X / Y	Lungime segment
3	481.963,009 259.253,829	4	481.959,967 259.251,754	3.683
6	481.967,605 259.240,794	7	481.971,7 259.234,865	7.205
9	481.978,686 259.224,781	10	481.979,168 259.224,108	0.827
12	481.993,367 259.204,319	13	482.001,179 259.193,201	13.588
15	482.009,423 259.183,256	16	482.011,712 259.179,391	4.492
18	482.011,651 259.179,349	19	482.011,465 259.179,22	0.227

Document care conţine date cu caracter personal, protejat de prevederile Regulamentului (UE) nr. 679/2016 şi Legii 190/2018

Punct început	X / Y	Punct sfârşit	X / Y	Lungime segment
19	482.011,465 259.179,22	20	482.016,172 259.171,492	9.049
20	482.016,172 259.171,492	21	482.016,274 259.171,343	0.18
21	482.016,274 259.171,343	22	482.028,396 259.153,555	21.526
22	482.028,396 259.153,555	23	482.037,637 259.139,236	17.042
23	482.037,637 259.139,236	24	482.040,598 259.135,249	4.966
24	482.040,598 259.135,249	25	482.044,12 259.130,507	5.907
25	482.044,12 259.130,507	26	482.046,982 259.126,608	4.837
26	482.046,982 259.126,608	27	482.053,056 259.117,756	10.736
27	482.053,056 259.117,756	28	482.056,488 259.112,742	6.076
28	482.056,488 259.112,742	29	482.060,702 259.106,523	7.512
29	482.060,702 259.106,523	30	482.061,35 259.105,598	1.129
30	482.061,35 259.105,598	31	482.066,423 259.098,348	8.849
31	482.066,423 259.098,348	32	482.070,918 259.091,72	8.008
32	482.070,918 259.091,72	33	482.071,463 259.090,916	0.971
33	482.071,463 259.090,916	34	482.076,271 259.083,979	8.44
34	482.076,271 259.083,979	35	482.085,183 259.070,671	16.016
35	482.085,183 259.070,671	36	482.092,683 259.060,308	12.792
36	482.092,683 259.060,308	37	482.091,115 259.059,392	1.816
37	482.091,115 259.059,392	38	482.091,13 259.058,736	0.656
38	482.091,13 259.058,736	39	482.092,163 259.058,041	1.245
39	482.092,163 259.058,041	40	482.094,124 259.058,398	1.993
40	482.094,124 259.058,398	41	482.098,294 259.052,139	7.521
41	482.098,294 259.052,139	42	482.102,197 259.046,031	7.249
42	482.102,197 259.046,031	43	482.106,188 259.040,649	6.7
43	482.106,188 259.040,649	44	482.110,278 259.034,754	7.175
44	482.110,278 259.034,754	45	482.114,149 259.029,096	6.855
45	482.114,149 259.029,096	46	482.126,576 259.011,49	21.55
46	482.126,576 259.011,49	47	482.133,575 259.001,46	12.231
47	482.133,575 259.001,46	48	482.133,993 259.001,029	0.6
48	482.133,993 259.001,029	49	482.137,638 258.995,63	6.514
49	482.137,638 258.995,63	50	482.139,495 258.993,138	3.108
50	482.139,495 258.993,138	51	482.143,853 258.986,264	8.139
51	482.143,853 258.986,264	52	482.148,396 258.979,756	7.937
52	482.148,396 258.979,756	53	482.150,67 258.976,457	4.007
53	482.150,67 258.976,457	54	482.159,383 258.963,944	15.248
54	482.159,383 258.963,944	55	482.164,645 258.956,499	9.117
55	482.164,645 258.956,499	56	482.173,207 258.944,357	14.858
56	482.173,207 258.944,357	57	482.177,503 258.938,265	7.454
57	482.177,503 258.938,265	58	482.177,645 258.938,339	0.16
58	482.177,645 258.938,339	59	482.180,138 258.934,797	4.331
59	482.180,138 258.934,797	60	482.184,556 258.927,865	8.22
60	482.184,556 258.927,865	61	482.185,618 258.926,355	1.846
61	482.185,618 258.926,355	62	482.189,146 258.921,042	6.378
62	482.189,146 258.921,042	63	482.189,98 258.919,891	1.421
63	482.189,98 258.919,891	64	482.202,318 258.902,293	21.492
64	482.202,318 258.902,293	65	482.206,498 258.895,936	7.608
65	482.206,498 258.895,936	66	482.210,08 258.890,487	6.521
66	482.210,08 258.890,487	67	482.214,145 258.884,855	6.946
67	482.214,145 258.884,855	68	482.216,139 258.881,564	3.848
68	482.216,139 258.881,564	69	482.219,566 258.876,606	6.027
69	482.219,566 258.876,606	70	482.225,14 258.868,49	9.846
70	482.225,14 258.868,49	71	482.233,047 258.856,976	13.968
71	482.233,047 258.856,976	72	482.245,107 258.839,504	21.23
72	482.245,107 258.839,504	73	482.245,119 258.839,486	0.022
73	482.245,119 258.839,486	74	482.248,034 258.841,416	3.496
74	482.248,034 258.841,416	75	482.247,756 258.841,817	0.488
75	482.247,756 258.841,817	76	482.246,01 258.844,345	3.072
76	482.246,01 258.844,345	1	482.245,448 258.845,158	0.989

**** Lungimile segmentelor sunt determinate în planul de proiecţie Stereo 70 şi sunt rotunjite la 1 milimetru.**
***** Distanţa dintre puncte este formată din segmente cumulate ce sunt mai mici decât valoarea 1 milimetru.**

Neautorizat Inscripti.ro

DATE DESPRE IMOBILUL NR. 6890

Oficiul de Cadastru şi Publicitate Imobiliară TELEORMAN
Biroul de Cadastru şi Publicitate Imobiliară Alexandria

A. Partea I. Descrierea imobilului

TEREN Intravilan

Adresa: Loc. Lunca, Str Agronomului, Nr. 10, Jud. Teleorman

Nr. Crt	Nr cadastral Nr. topografic	Suprafaţa* (mp)	Observaţii / Referinţe
A1		903	Sector cadastral:11 Teren neimprejmuit;

Construcţii

Crt	Nr cadastral Nr. topografic	Adresa	Observaţii / Referinţe
A1.1		Loc. Lunca, Str Agronomului, Nr. 10, Jud. Teleorman	Nr. niveluri:1; S. construita la sol:63 mp; S. construita desfasurata:63 mp;
A1.2		Loc. Lunca, Str Agronomului, Nr. 10, Jud. Teleorman	Nr. niveluri:1; S. construita la sol:13 mp; S. construita desfasurata:13 mp;

B. Partea II. Proprietari şi acte

Inscrieri privitoare la dreptul de proprietate şi alte drepturi reale		Referinţe
/		
Act Administrativ nr. 7225, din 13/12/2024 emis de PRIMARIA COMUNEI LUNCA;		
B1	Inscrierea posesiei, drept de PROPRIETATE, dobandit prin Lege, cota actuala 1/1, cota initiala 1/1	A1, A1.1, A1.2
	1) **NEIDENTIFICAT NEIDENTIFICAT**	
Act Normativ nr. 7, din 13/03/1996 emis de PARLAMENTUL ROMANIEI (Art. 13);		
B2	Se noteaza mențiunea de proprietar neidentificat.	A1, A1.1, A1.2

C. Partea III. SARCINI .

Inscrieri privind dezmembramintele dreptului de proprietate, drepturi reale de garanţie şi sarcini	Referinţe
NU SUNT	

Neutilizabil în circuitul civil

Anexa Nr. 1 La Partea I

Teren

Nr cadastral	Suprafaţa (mp)*	Observaţii / Referinţe
	903	

* Suprafaţa este determinată in planul de proiecţie Stereo 70.

DETALII LINIARE IMOBIL

Date referitoare la teren

Crt	Categorie folosinţă	Intra vilan	Suprafaţa (mp)	Tarla	Parcelă	Nr. topo	Observaţii / Referinţe
1	curti constructii	DA	265	-	-	-	
2	arabil	DA	638	-	-	-	

Date referitoare la construcţii

Crt	Număr	Destinaţie construcţie	Supraf. (mp)	Situaţie juridică	Observaţii / Referinţe
A1.1		constructii de locuinte	63	Cu acte	Nr. niveluri:1; S. construita la sol:63 mp; S. construita desfasurata:63 mp;
A1.2		constructii de locuinte	13	Cu acte	Nr. niveluri:1; S. construita la sol:13 mp; S. construita desfasurata:13 mp;

Lungime Segmente

1) Valorile lungimilor segmentelor sunt obţinute din proiecţie în plan.

Punct început	X / Y	Punct sfârşit	X / Y	Lungime segment (**) (m)
1	481.983,767 258.750,116	2	481.990,296 258.754,956	8.127
2	481.990,296 258.754,956	3	481.991,74 258.756,026	1.798

Neoficial

Punct început	X / Y	Punct sfârşit	X / Y	Lungime segment (** (m)
3	481.991,74 258.756,026	4	481.993,944 258.757,66	2.743
4	481.993,944 258.757,66	5	482.011,159 258.769,01	20.62
5	482.011,159 258.769,01	6	482.016,058 258.772,315	5.91
6	482.016,058 258.772,315	7	482.004,606 258.788,201	19.583
7	482.004,606 258.788,201	8	481.974,218 258.766,873	37.126
8	481.974,218 258.766,873	9	481.973,487 258.766,36	0.893
9	481.973,487 258.766,36	10	481.969,307 258.763,43	5.105
10	481.969,307 258.763,43	11	481.966,097 258.761,152	3.936
11	481.966,097 258.761,152	12	481.967,716 258.758,915	2.761
12	481.967,716 258.758,915	13	481.974,565 258.749,45	11.683
13	481.974,565 258.749,45	14	481.977,561 258.745,515	4.946
14	481.977,561 258.745,515	1	481.983,767 258.750,116	7.725

**** Lungimile segmentelor sunt determinate în planul de proiecţie Stereo 70 şi sunt rotunjite la 1 milimetru.**
***** Distanţa dintre puncte este formată din segmente cumulate ce sunt mai mici decât valoarea 1 milimetru.**

Neutilizabil în circuitul civil

DATE DESPRE IMOBILUL NR. 6909

Oficiul de Cadastru şi Publicitate Imobiliară TELEORMAN
Biroul de Cadastru şi Publicitate Imobiliară Alexandria

A. Partea I. Descrierea imobilului

TEREN Intravilan

Adresa: Loc. Lunca, Str Principală, Nr. 3, Jud. Teleorman

Nr. Crt	Nr cadastral Nr. topografic	Suprafaţa* (mp)	Observaţii / Referinţe
A1	20306	Din acte: 4.000 Masurata: 4.494	Sector cadastral:11 Teren neimprejmuit;

Construcţii

Crt	Nr cadastral Nr. topografic	Adresa	Observaţii / Referinţe
A1.1	20306-C1	Loc. Lunca, Str Principală, Nr. 3, Jud. Teleorman	Nr. niveluri:1; S. construita la sol:116 mp; S. construita desfasurata:116 mp;
A1.2	20306-C2	Loc. Lunca, Str Principală, Nr. 3, Jud. Teleorman	Nr. niveluri:1; S. construita la sol:58 mp; S. construita desfasurata:58 mp;
A1.3	20306-C3	Loc. Lunca, Str Principală, Nr. 3, Jud. Teleorman	Nr. niveluri:1; S. construita la sol:21 mp; S. construita desfasurata:21 mp;
A1.4	20306-C4	Loc. Lunca, Str Principală, Nr. 3, Jud. Teleorman	Nr. niveluri:1; S. construita la sol:12 mp; S. construita desfasurata:12 mp;

B. Partea II. Proprietari şi acte

Inscrieri privitoare la dreptul de proprietate şi alte drepturi reale		Referinţe
82550 / 16/12/2022		
Act Notarial nr. Contract de vanzare aut. nr. 2838, din 16/12/2022 emis de BIN Radu Marian;		
B4	Intabulare, drept de PROPRIETATEcu titlu de cumparare, bun propriu, dobandit prin Conventie, cota actuala 4000/4494, cota initiala 4000/4494	A1
	1) **VALEANU FLORIN**	
B5	Se notează posesia asupra suprafeței de 494 mp reieșita în plus la măsurători, fata de suprafața de 4000 mp înscrisă în actele de proprietate	A1
	1) **VALEANU FLORIN**	
B6	Intabulare, drept de PROPRIETATEcu titlu de cumparare, bun propriu, dobandit prin Conventie, cota actuala 1/1, cota initiala 1/1	A1.1, A1.2, A1.3, A1.4
	1) **VALEANU FLORIN**	

C. Partea III. SARCINI

Inscrieri privind dezmembramintele dreptului de proprietate, drepturi reale de garanţie şi sarcini		Referinţe
82550 / 16/12/2022		
Act Notarial nr. Contract de vanzare aut. nr. 2838, din 16/12/2022 emis de BIN Radu Marian;		
C1	Intabulare, drept de UZUFRUCT VIAGER, dobandit prin Conventie, cota actuala 1/1, cota initiala 1/1	A1, A1.1, A1.2, A1.3, A1.4
	1) **VALEANU GOGU** 2) **VĂLEANU ANICA**	

Neutilizabil în circuitul civil

Anexa Nr. 1 La Partea I

Teren

Nr cadastral	Suprafaţa (mp)*	Observaţii / Referinţe
20306	Din acte: 4.000 Masurata: 4.494	

* Suprafaţa este determinată in planul de proiecţie Stereo 70.

DETALII LINIARE IMOBIL

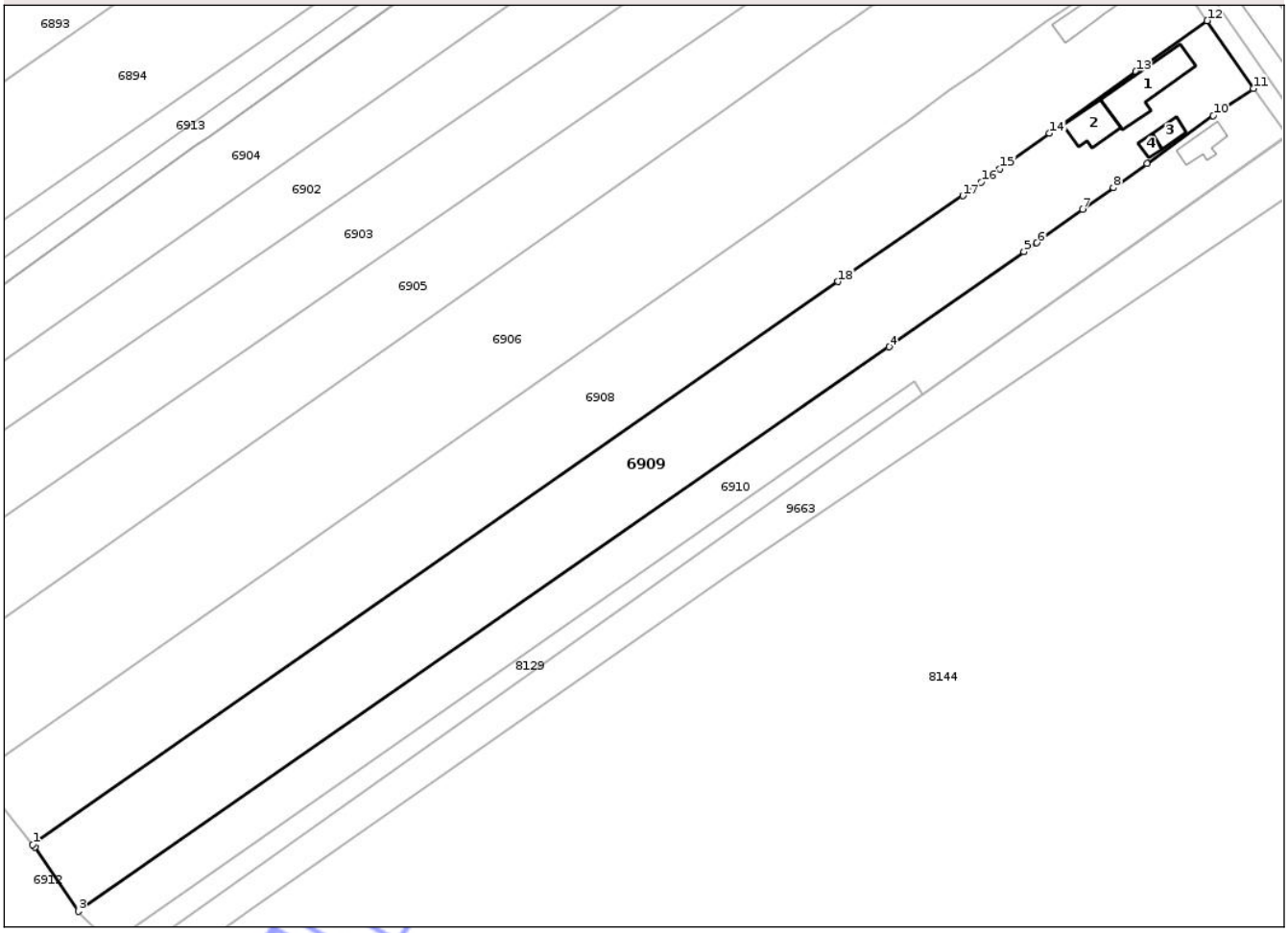

Date referitoare la teren

Crt	Categorie folosinţă	Intra vilan	Suprafaţa (mp)	Tarla	Parcelă	Nr. topo	Observaţii / Referinţe
1	curti constructii	DA	860	12	885,886,887	-	
2	arabil	DA	3.346	12	885,886,887	-	
3	vie	DA	288	12	885,886,887	-	

Date referitoare la construcţii

Crt	Număr	Destinaţie construcţie	Supraf. (mp)	Situaţie juridică	Observaţii / Referinţe
A1.1	20306-C1	constructii de locuinte	116	Cu acte	Nr. niveluri:1; S. construita la sol:116 mp; S. construita desfasurata:116 mp;
A1.2	20306-C2	constructii anexa	58	Cu acte	Nr. niveluri:1; S. construita la sol:58 mp; S. construita desfasurata:58 mp;
A1.3	20306-C3	constructii anexa	21	Cu acte	Nr. niveluri:1; S. construita la sol:21 mp; S. construita desfasurata:21 mp;
A1.4	20306-C4	constructii anexa	12	Cu acte	Nr. niveluri:1; S. construita la sol:12 mp; S. construita desfasurata:12 mp;

Document care conţine date cu caracter personal, protejat de prevederile Regulamentului (UE) nr. 679/2016 şi Legii 190/2018

Lungime Segmente
1) Valorile lungimilor segmentelor sunt obţinute din proiecţie în plan.

Punct început	X / Y	Punct sfârşit	X / Y	Lungime segment (** (m)
1	482.074,724 258.592,094	2	482.075,132 258.591,591	0.648
2	482.075,132 258.591,591	3	482.083,668 258.579,059	15.163
3	482.083,668 258.579,059	4	482.242,42 258.689,583	193.437
4	482.242,42 258.689,583	5	482.268,849 258.708,174	32.313
5	482.268,849 258.708,174	6	482.271,378 258.709,953	3.092
6	482.271,378 258.709,953	7	482.280,364 258.716,507	11.122
7	482.280,364 258.716,507	8	482.286,345 258.720,765	7.342
8	482.286,345 258.720,765	9	482.292,93 258.725,453	8.084
9	482.292,93 258.725,453	10	482.305,919 258.734,85	16.032
10	482.305,919 258.734,85	11	482.313,763 258.740,168	9.477
11	482.313,763 258.740,168	12	482.304,71 258.753,451	16.075
12	482.304,71 258.753,451	13	482.290,769 258.743,506	17.124
13	482.290,769 258.743,506	14	482.273,828 258.731,421	20.81
14	482.273,828 258.731,421	15	482.264,133 258.724,457	11.937
15	482.264,133 258.724,457	16	482.260,483 258.721,835	4.494
16	482.260,483 258.721,835	17	482.256,842 258.719,182	4.505
17	482.256,842 258.719,182	18	482.232,431 258.702,376	29.637
18	482.232,431 258.702,376	1	482.074,724 258.592,094	192.441

**** Lungimile segmentelor sunt determinate în planul de proiecţie Stereo 70 şi sunt rotunjite la 1 milimetru.**
***** Distanţa dintre puncte este formată din segmente cumulate ce sunt mai mici decât valoarea 1 milimetru.**

Neutilizabil în circuitul civil