

REGISTRUL CADASTRAL AL IMOBILELOR

ANEXA Nr. 2

UAT Bucovăț
Zonă cooperativizată (Co)

Sector cadastral nr. 20

1. DESCRIEREA IMOBILULUI																
DATE TEREN											DATE CONSTRUCȚII					
Identificator teren	Adresă imobil	Număr cadastral	Nr. CF	Suprafața măsurată	Intravilan / extra.(I/E)	Nr. top.	Nr. tarla	Nr. parcelă	Categorie folosință	Suprafață parcelă	Identificator construcție	Cod grupă destinație	Suprafața construită	Nr. niveluri	Nr. CF	Constr. cu acte (DA/NU)
1442	Intravilan, Loc. Bucovăț, UAT. Bucovăț, Jud. Timiș	A1609/4/3	402739	5300	I		1609/4	3	A	5300						

2. PROPRIETATEA / POSESIA													
Titularul dreptului / posesiei			Data nașterii / CUI	Domiciliu / Sediu	Cota parte	Identificator entitate asociată	Cotă parte teren UI	Mod de dobândire	Act juridic			Obs. privitoare la proprietar	
Nume / Denumire	Inițiala tatălui	Prenume							Tip act	Nr. act / data	Emitent		
SC MACOS REPARATII SRL			25633180		1/1	1442		Convenție	act notarial	1935 / 06.11.2009	N.P.NISTOR IULIA		

3. SARCINI / DEZMEMBRĂMINTE													
Titular			Data nașterii / CUI	Domiciliu / Sediu	Tipul sarcinii sau al dezmembrămintelor dreptului de proprietate	Cota parte	Identificator entitate asociată	Act juridic			Valoare ipotecă	Tip monedă	
Nume / Denumire	Inițiala tatălui	Prenume						Tip act	Nr. act / data	Emitent			
-	-	-	-	-	-	-	-	-	-	-	-	-	

4. NOTĂRI, PROCESE, INTERDICȚII				
Tipul notării	Tip act	Nr. act / data	Emitent	Identificator entitate asociată
-	-	-	-	-

5. OBSERVAȚII		
Imobil împrejmuit / neîmprejmuit	Imobil contestat / necontestat	Alte observații
Neîmprejmuit		



REGISTRUL CADASTRAL AL IMOBILELOR

ANEXA Nr. 2

UAT Bucovăț

Zonă cooperativizată (Co)

Sector cadastral nr. 20

1. DESCRIEREA IMOBILULUI																
DATE TEREN											DATE CONSTRUCȚII					
Identificator teren	Adresă imobil	Număr cadastral	Nr. CF	Suprafața măsurată	Intravilan / extra.(I/E)	Nr. top.	Nr. tarla	Nr. parcelă	Categorie folosință	Suprafață parcelă	Identificator construcție	Cod grupă destinație	Suprafața construită	Nr. niveluri	Nr. CF	Constr. cu acte (DA/NU)
1443	Tarla: 1609/4, Parcela: 4	A1609/4/4	402898	5000	E		1609/4	4	A	5000						

2. PROPRIETATEA / POESIA															
Titularul dreptului / posesiei			Data nașterii / CUI	Domiciliu / Sediul	Cota parte	Identificator entitate asociată	Cotă parte teren UI	Mod de dobândire	Act juridic			Obs. privitoare la proprietar			
Nume / Denumire	Inițiala tatălui	Prenume							Tip act	Nr. act / data	Emitent				
NISU		NICOLAE			1/1	1443		Reconstituire	act administrativ	TP NR.28559/41 / 26.02.2001	CJSDPAT				

3. SARCINI / DEZMEMBRĂMINTE															
Titular			Data nașterii / CUI	Domiciliu / Sediul	Tipul sarcinii sau al dezmembrămintelor dreptului de proprietate	Cota parte	Identificator entitate asociată	Act juridic			Valoare ipotecă	Tip monedă			
Nume / Denumire	Inițiala tatălui	Prenume						Tip act	Nr. act / data	Emitent					
-	-	-	-	-	-	-	-	-	-	-	-	-			

4. NOTĂRI, PROCESE, INTERDICȚII															
Tipul notării						Tip act		Nr. act / data		Emitent		Identificator entitate asociată			
-						-		-		-		-			

5. OBSERVAȚII															
Imobil împrejmuit / neîmprejmuit				Imobil contestat / necontestat				Alte observații							
Neîmprejmuit															



REGISTRUL CADASTRAL AL IMOBILELOR

ANEXA Nr. 2

UAT Bucovăț
Zonă cooperativizată (Co)

Sector cadastral nr.20

1. DESCRIEREA IMOBILULUI																
DATE TEREN											DATE CONSTRUCȚII					
Identificator teren	Adresă imobil	Număr cadastral	Nr. CF	Suprafața măsurată	Intravilan / extra.(I/E)	Nr. top.	Nr. tarla	Nr. parcelă	Categorie folosință	Suprafață parcelă	Identificator construcție	Cod grupă destinație	Suprafața construită	Nr. niveluri	Nr. CF	Constr. cu acte (DA/NU)
1444	Intravilan, Loc. Bucovăț, UAT. Bucovăț, Jud. Timiș	A1609/4/5	402741	7900	I		1609/4	5	A	7900						

2. PROPRIETATEA / POSESIA													
Titularul dreptului / posesiei			Data nașterii / CUI	Domiciliu / Sediu	Cota parte	Identificator entitate asociată	Cotă parte teren UI	Mod de dobândire	Act juridic			Obs. privitoare la proprietar	
Nume / Denumire	Inițiala tatălui	Prenume							Tip act	Nr. act / data	Emitent		
STOICA		ANGELICA		CAP. IVAN ANGHELACHE Nr.10 Bl. M25 Sc.3 Et.8 Ap.108 Loc. BUCURESTI Jud.5	3/32	1444		Sucesiune	act notarial	Mostenire nr. 0 / 01.01.2021	NP		
VOICU		MARIA		FARCASANCA Nr.18 Bl. Z15 Sc.2 Et.1 Ap.28 Loc. BUCURESTI	3/32	1444		Sucesiune	act notarial	Mostenire nr. 0 / 01.01.2021	NP		
OANCEA		LILIANA			3/32	1444		Sucesiune	act notarial	Mostenire nr. 0 / 01.01.2021	NP		
SC INTER ALEX SRL			9999999999999		23/32	1444		Convenție	act notarial	Contract De Cumparare nr. 0 / 01.01.2021	NP		

3. SARCINI / DEZMEMBRĂMINTE												
Titular			Data nașterii / CUI	Domiciliu / Sediu	Tipul sarcinii sau al dezmembrămintelor dreptului de proprietate	Cota parte	Identificator entitate asociată	Act juridic			Valoare ipotecă	Tip monedă
Nume / Denumire	Inițiala tatălui	Prenume						Tip act	Nr. act / data	Emitent		
-	-	-	-	-	-	-	-	-	-	-	-	-

4. NOTĂRI, PROCESE, INTERDICȚII				
Tipul notării	Tip act	Nr. act / data	Emitent	Identificator entitate asociată
-	-	-	-	-

5. OBSERVAȚII		
Imobil împrejmuit / neîmprejmuit	Imobil contestat / necontestat	Alte observații
Neîmprejmuit		



REGISTRUL CADASTRAL AL IMOBILELOR

ANEXA Nr. 2

UAT Bucovăț

Zonă cooperativizată (Co)

Sector cadastral nr. 20

1. DESCRIEREA IMOBILULUI

DATE TEREN											DATE CONSTRUCȚII					
Identificator teren	Adresă imobil	Număr cadastral	Nr. CF	Suprafața măsurată	Intravilan / extra.(I/E)	Nr. top.	Nr. tarla	Nr. parcelă	Categorie folosință	Suprafață parcelă	Identificator construcție	Cod grupă destinație	Suprafața construită	Nr. niveluri	Nr. CF	Constr. cu acte (DA/NU)
1445	Tarla: 1609/4, Parcela: 6	A1609/4/6	401790	12000	E		1609/4	6	A	12000						

2. PROPRIETATEA / POSESIA

Titularul dreptului / posesiei			Data nașterii / CUI	Domiciliu / Sediul	Cota parte	Identificator entitate asociată	Cotă parte teren UI	Mod de dobândire	Act juridic			Obs. privitoare la proprietar
Nume / Denumire	Inițiala tatălui	Prenume							Tip act	Nr. act / data	Emitent	
ESCARIU		MARIA-LOREDANA	24.10.1982	Loc. Bucovat, Nr.358, Jud. Timiș	1/4	1445		Succesiune	act notarial	141 / 29.11.2017	SPN Ciorica Marin Eugen-Maghiaru Ana Adriana	
OLAR		ALEXANDRU-NICOLAE	05.12.1984	Loc. Timisoara, Str. HOLDELOR, BI.B19, Ap.3, Jud. Timiș	1/4	1445		Succesiune	act notarial	141 / 29.11.2017	SPN Ciorica Marin Eugen-Maghiaru Ana Adriana	
OLAR		BENIAMIN	02.04.1990	Loc. Bucovat, Nr.358, Jud. Timiș	1/4	1445		Succesiune	act notarial	141 / 29.11.2017	SPN Ciorica Marin Eugen-Maghiaru Ana Adriana	
OLAR		DANIELA	05.10.1992	Loc. Bucovat, Nr.358, Jud. Timiș	1/4	1445		Succesiune	act notarial	141 / 29.11.2017	SPN Ciorica Marin Eugen-Maghiaru Ana Adriana	

3. SARCINI / DEZMEMBRĂMINTE

Titular			Data nașterii / CUI	Domiciliu / Sediul	Tipul sarcinii sau al dezmembrămintelor dreptului de proprietate	Cota parte	Identificator entitate asociată	Act juridic			Valoare ipotecă	Tip monedă
Nume / Denumire	Inițiala tatălui	Prenume						Tip act	Nr. act / data	Emitent		
-	-	-	-	-	-	-	-	-	-	-	-	-

4. NOTĂRI, PROCESE, INTERDICȚII

Tipul notării	Tip act	Nr. act / data	Emitent	Identificator entitate asociată
-	-	-	-	-

5. OBSERVAȚII

Imobil împrejmuit / neîmprejmuit	Imobil contestat / necontestat	Alte observații
Neîmprejmuit		



REGISTRUL CADASTRAL AL IMOBILELOR

ANEXA Nr. 2

UAT Bucovăț

Zonă cooperativizată (Co)

Sector cadastral nr. 20

1. DESCRIEREA IMOBILULUI																
DATE TEREN											DATE CONSTRUCȚII					
Identificator teren	Adresă imobil	Număr cadastral	Nr. CF	Suprafața măsurată	Intravilan / extra.(I/E)	Nr. top.	Nr. tarla	Nr. parcelă	Categorie folosință	Suprafața parcelă	Identificator construcție	Cod grupă destinație	Suprafața construită	Nr. niveluri	Nr. CF	Constr. cu acte (DA/NU)
1446	Tarla: 1609/4, Parcela: 7	A1609/4/7	402899	5000	E		1609/4	7	A	5000						

2. PROPRIETATEA / POESIA															
Titularul dreptului / posesiei			Data nașterii / CUI	Domiciliu / Sediu	Cota parte	Identificator entitate asociată	Cotă parte teren UI	Mod de dobândire	Act juridic			Obs. privitoare la proprietar			
Nume / Denumire	Inițiala tatălui	Prenume							Tip act	Nr. act / data	Emitent				
ȘANDOR		ILEANA			1/1	1446		Reconstituire	act administrativ	TP NR.28559/18 / 23.02.2001	CJSDPAT				

3. SARCINI / DEZMEMBRĂMINTE															
Titular			Data nașterii / CUI	Domiciliu / Sediu	Tipul sarcinii sau al dezmembrămintelor dreptului de proprietate	Cota parte	Identificator entitate asociată	Act juridic			Valoare ipotecă	Tip monedă			
Nume / Denumire	Inițiala tatălui	Prenume						Tip act	Nr. act / data	Emitent					
-	-	-	-	-	-	-	-	-	-	-	-	-			

4. NOTĂRI, PROCESE, INTERDICȚII															
Tipul notării						Tip act		Nr. act / data		Emitent		Identificator entitate asociată			
-						-		-		-		-			

5. OBSERVAȚII															
Imobil împrejmuit / neîmprejmuit				Imobil contestat / necontestat				Alte observații							
Neîmprejmuit															



REGISTRUL CADASTRAL AL IMOBILELOR

ANEXA Nr. 2

UAT Bucovăț
Zonă cooperativizată (Co)

Sector cadastral nr.20

1. DESCRIEREA IMOBILULUI																
DATE TEREN											DATE CONSTRUCȚII					
Identificator teren	Adresă imobil	Număr cadastral	Nr. CF	Suprafața măsurată	Intravilan / extra.(I/E)	Nr. top.	Nr. tarla	Nr. parcelă	Categorie folosință	Suprafață parcelă	Identificator construcție	Cod grupă destinație	Suprafața construită	Nr. niveluri	Nr. CF	Constr. cu acte (DA/NU)
1447	Intravilan, Loc. Bucovat, UAT. Bucovăț, Jud. Timiș	A1609/4/8	402742	5000	I		1609/4	8	A	5000						

2. PROPRIETATEA / POSESIA													
Titularul dreptului / posesiei			Data nașterii / CUI	Domiciliu / Sediul	Cota parte	Identificator entitate asociată	Cotă parte teren UI	Mod de dobândire	Act juridic			Obs. privitoare la proprietar	
Nume / Denumire	Inițiala tatălui	Prenume							Tip act	Nr. act / data	Emitent		
BRICIU		SIMION DUMITRU			1/1	1447		Convenție	act notarial	Contract De Vanzare-Cumparare nr. 2107/2007 / 01.01.2007	NP	si sotia	
BRICIU		VALENTINA ECATERINA										bun comun	

3. SARCINI / DEZMEMBRĂMINTE												
Titular			Data nașterii / CUI	Domiciliu / Sediul	Tipul sarcinii sau al dezmembrămintelor dreptului de proprietate	Cota parte	Identificator entitate asociată	Act juridic			Valoare ipotecă	Tip monedă
Nume / Denumire	Inițiala tatălui	Prenume						Tip act	Nr. act / data	Emitent		
-	-	-	-	-	-	-	-	-	-	-	-	-

4. NOTĂRI, PROCESE, INTERDICȚII				
Tipul notării	Tip act	Nr. act/ data	Emitent	Identificator entitate asociată
-	-	-	-	-

5. OBSERVAȚII		
Imobil împrejmuit/ neîmprejmuit	Imobil contestat/ necontestat	Alte observații
Neîmprejmuit		



REGISTRUL CADASTRAL AL IMOBILELOR

ANEXA Nr. 2

UAT Bucovăț
Zonă cooperativizată (Co)

Sector cadastral nr.20

1. DESCRIEREA IMOBILULUI																
DATE TEREN											DATE CONSTRUCȚII					
Identificator teren	Adresă imobil	Număr cadastral	Nr. CF	Suprafața măsurată	Intravilan / extra.(I/E)	Nr. top.	Nr. tarla	Nr. parcelă	Categorie folosință	Suprafață parcelă	Identificator construcție	Cod grupă destinație	Suprafața construită	Nr. niveluri	Nr. CF	Constr. cu acte (DA/NU)
1448	Intravilan, Loc. Bucovăț, UAT. Bucovăț, Jud. Timiș	A1609/4/9	402743	5000	I		1609/4	9	A	5000						

2. PROPRIETATEA / POSESIA															
Titularul dreptului / posesiei			Data nașterii / CUI	Domiciliu / Sediu	Cota parte	Identificator entitate asociată	Cotă parte teren UI	Mod de dobândire	Act juridic			Obs. privitoare la proprietar			
Nume / Denumire	Inițiala tatălui	Prenume							Tip act	Nr. act / data	Emitent				
SC INTER ALEX SRL			99999999999999		1/1	1448		Convenție	act notarial	Contract De Vanzare-Cumparare nr. 0 / 01.01.2021	NP				

3. SARCINI / DEZMEMBRĂMINTE															
Titular			Data nașterii / CUI	Domiciliu / Sediu	Tipul sarcinii sau al dezmembrămintelor dreptului de proprietate	Cota parte	Identificator entitate asociată	Act juridic			Valoare ipotecă	Tip monedă			
Nume / Denumire	Inițiala tatălui	Prenume						Tip act	Nr. act / data	Emitent					
-	-	-	-	-	-	-	-	-	-	-	-	-			

4. NOTĂRI, PROCESE, INTERDICȚII															
Tipul notării						Tip act		Nr. act/ data		Emitent		Identificator entitate asociată			
-						-		-		-		-			

5. OBSERVAȚII															
Imobil împrejmuit/ neîmprejmuit				Imobil contestat/ necontestat				Alte observații							
Neîmprejmuit															



REGISTRUL CADASTRAL AL IMOBILELOR

ANEXA Nr. 2

UAT Bucovăț
Zonă cooperativizată (Co)

Sector cadastral nr. 20

1. DESCRIEREA IMOBILULUI																
DATE TEREN											DATE CONSTRUCȚII					
Identificator teren	Adresă imobil	Număr cadastral	Nr. CF	Suprafața măsurată	Intravilan / extra.(I/E)	Nr. top.	Nr. tarla	Nr. parcelă	Categorie folosință	Suprafață parcelă	Identificator construcție	Cod grupă destinație	Suprafața construită	Nr. niveluri	Nr. CF	Constr. cu acte (DA/NU)
1449	Intravilan, Loc. Bucovăț, UAT. Bucovăț, Jud. Timiș	A1609/4/10	400222	5000	I		1609/4	10	A	5000						

2. PROPRIETATEA / POSESIA													
Titularul dreptului / posesiei			Data nașterii / CUI	Domiciliu / Sediu	Cota parte	Identificator entitate asociată	Cotă parte teren UI	Mod de dobândire	Act juridic			Obs. privitoare la proprietar	
Nume / Denumire	Inițiala tatălui	Prenume							Tip act	Nr. act / data	Emitent		
SC INTER ALEX SRL			99999999999999		1/1	1449		Convenție	act notarial	Contract De Vanzare-Cumparare nr. 0 / 01.01.2005	NP		

3. SARCINI / DEZMEMBRĂMINTE													
Titular			Data nașterii / CUI	Domiciliu / Sediu	Tipul sarcinii sau al dezmembrămintelor dreptului de proprietate	Cota parte	Identificator entitate asociată	Act juridic			Valoare ipotecă	Tip monedă	
Nume / Denumire	Inițiala tatălui	Prenume						Tip act	Nr. act / data	Emitent			
-	-	-	-	-	-	-	-	-	-	-	-	-	

4. NOTĂRI, PROCESE, INTERDICȚII				
Tipul notării	Tip act	Nr. act/ data	Emitent	Identificator entitate asociată
-	-	-	-	-

5. OBSERVAȚII		
Imobil împrejmuit/ neîmprejmuit	Imobil contestat/ necontestat	Alte observații
Neîmprejmuit		



REGISTRUL CADASTRAL AL IMOBILELOR

ANEXA Nr. 2

UAT Bucovăț

Zonă cooperativizată (Co)

Sector cadastral nr.20

1. DESCRIEREA IMOBILULUI																
DATE TEREN											DATE CONSTRUCȚII					
Identificator teren	Adresă imobil	Număr cadastral	Nr. CF	Suprafața măsurată	Intravilan / extra.(I/E)	Nr. top.	Nr. tarla	Nr. parcelă	Categorie folosință	Suprafață parcelă	Identificator construcție	Cod grupă destinație	Suprafața construită	Nr. niveluri	Nr. CF	Constr. cu acte (DA/NU)
1450	Tarla: 1609/4, Parcela: 11	A1609/4/11	402737	5000	E		1609/4	11	A	5000						

2. PROPRIETATEA / POSESIA													
Titularul dreptului / posesiei			Data nașterii / CUI	Domiciliu / Sediul	Cota parte	Identificator entitate asociată	Cotă parte teren UI	Mod de dobândire	Act juridic			Obs. privitoare la proprietar	
Nume / Denumire	Inițiala tatălui	Prenume							Tip act	Nr. act / data	Emitent		
OCRAIM		IOAN	22.09.1959		1/1	1450		Convenție	act notarial	contract de vânzare-cumpărare aut.999 / 07.11.2011	NP.TARAN CATALINA RODICA	căsătorit cu	
OCRAIM		DOINA	18.02.1960									bun comun	

3. SARCINI / DEZMEMBRĂMINTE												
Titular			Data nașterii / CUI	Domiciliu / Sediul	Tipul sarcinii sau al dezmembrămintelor dreptului de proprietate	Cota parte	Identificator entitate asociată	Act juridic			Valoare ipotecă	Tip monedă
Nume / Denumire	Inițiala tatălui	Prenume						Tip act	Nr. act / data	Emitent		
-	-	-	-	-	-	-	-	-	-	-	-	-

4. NOTĂRI, PROCESE, INTERDICȚII				
Tipul notării	Tip act	Nr. act / data	Emitent	Identificator entitate asociată
-	-	-	-	-

5. OBSERVAȚII		
Imobil împrejmuit / neîmprejmuit	Imobil contestat / necontestat	Alte observații
Neîmprejmuit		



REGISTRUL CADASTRAL AL IMOBILELOR

ANEXA Nr. 2

UAT Bucovăț

Zonă cooperativizată (Co)

Sector cadastral nr. 20

1. DESCRIEREA IMOBILULUI											DATE CONSTRUCȚII					
DATE TEREN											DATE CONSTRUCȚII					
Identificator teren	Adresă imobil	Număr cadastral	Nr. CF	Suprafața măsurată	Intravilan / extra.(I/E)	Nr. top.	Nr. tarla	Nr. parcelă	Categorie folosință	Suprafață parcelă	Identificator construcție	Cod grupă destinație	Suprafața construită	Nr. niveluri	Nr. CF	Constr. cu acte (DA/NU)
1451	Tarla: 1609/4, Parcela: 12	A1609/4/12	402740	5000	E		1609/4	12	A	5000						

2. PROPRIETATEA / POSESIA													
Titularul dreptului / posesiei			Data nașterii / CUI	Domiciliu / Sediul	Cota parte	Identificator entitate asociată	Cotă parte teren UI	Mod de dobândire	Act juridic			Obs. privitoare la proprietar	
Nume / Denumire	Inițiala tatălui	Prenume							Tip act	Nr. act / data	Emitent		
CRIȘMARIU		IOAN- MIRCEA	12.09.1958	Jud: Neidentificat, Loc: Mosnita Veche, Nr: 27	1/4	1451		Succesiune	act notarial	certificat de mostenitor nr.66 / 07.06.2013	NP ANA BOAR		
CANDALE		AUGUSTIN	25.05.1954	Loc. Mosnita Veche, Jud. Timiș	2/4	1451		Convenție	act notarial	130 / 18.01.2018	Cioana-Incze Andreea	si sotia	
CANDALE		VIRGINICA-DORINA-MARIA	23.03.1951	Jud: Neidentifica								bun comun	
CRIȘMARIU		DOINIȚA	19.04.1958	Loc. Mosnita Veche, Nr.278, Jud. Timiș	1/16	1451		Succesiune	act notarial	certificat de mostenitor nr.109 / 17.12.2021	BOAR ANA		
ȘERB		IOANA-DOINA	05.01.1988	Loc. Mosnita Veche, Nr.278, Jud. Timiș	3/16	1451		Succesiune	act notarial	certificat de mostenitor nr.109 / 17.12.2021	BOAR ANA		

3. SARCINI / DEZMEMBRĂMINTE												
Titular			Data nașterii / CUI	Domiciliu / Sediul	Tipul sarcinii sau al dezmembrămintelor dreptului de proprietate	Cota parte	Identificator entitate asociată	Act juridic			Valoare ipotecă	Tip monedă
Nume / Denumire	Inițiala tatălui	Prenume						Tip act	Nr. act / data	Emitent		
-	-	-	-	-	-	-	-	-	-	-	-	-

4. NOTĂRI, PROCESE, INTERDICȚII				
Tipul notării	Tip act	Nr. act / data	Emitent	Identificator entitate asociată
-	-	-	-	-

5. OBSERVAȚII	
Imobil împrejmuit / neîmprejmuit	Imobil contestat / necontestat
Neîmprejmuit	



REGISTRUL CADASTRAL AL IMOBILELOR

ANEXA Nr. 2

UAT Bucovăț

Zonă cooperativizată (Co)

Sector cadastral nr. 20

1. DESCRIEREA IMOBILULUI																
DATE TEREN											DATE CONSTRUCȚII					
Identificator teren	Adresă imobil	Număr cadastral	Nr. CF	Suprafața măsurată	Intravilan / extra.(I/E)	Nr. top.	Nr. tarla	Nr. parcelă	Categorie folosință	Suprafață parcelă	Identificator construcție	Cod grupă destinație	Suprafața construită	Nr. niveluri	Nr. CF	Constr. cu acte (DA/NU)
1452	Tarla: 1609/4, Parcela: 13	A1609/4/13	402738	5800	E		1609/4	13	A	5800						

2. PROPRIETATEA / POSESIA																
Titularul dreptului / posesiei			Data nașterii / CUI	Domiciliu / Sediu	Cota parte	Identificator entitate asociată	Cotă parte teren UI	Mod de dobândire	Act juridic			Obs. privitoare la proprietar				
Nume / Denumire	Inițiala tatălui	Prenume							Tip act	Nr. act / data	Emitent					
IVASCU		BIANCA										casat cu				
IVASCU		CORNELIUS TEOFIL			1/1	1452		Convenție	act notarial	1164 / 03.05.2010	N.P.CIORICA MARIN EUGEN	bun comun				

3. SARCINI / DEZMEMBRĂMINTE														
Titular			Data nașterii / CUI	Domiciliu / Sediu	Tipul sarcinii sau al dezmembrămintelor dreptului de proprietate	Cota parte	Identificator entitate asociată	Act juridic			Valoare ipotecă	Tip monedă		
Nume / Denumire	Inițiala tatălui	Prenume						Tip act	Nr. act / data	Emitent				
-	-	-	-	-	-	-	-	-	-	-	-	-		

4. NOTĂRI, PROCESE, INTERDICȚII				
Tipul notării	Tip act	Nr. act/ data	Emitent	Identificator entitate asociată
-	-	-	-	-

5. OBSERVAȚII		
Imobil împrejmuit/ neîmprejmuit	Imobil contestat/ necontestat	Alte observații
Neîmprejmuit		



REGISTRUL CADASTRAL AL IMOBILELOR

ANEXA Nr. 2

UAT Bucovăț

Zonă cooperativizată (Co)

Sector cadastral nr.20

1. DESCRIEREA IMOBILULUI

DATE TEREN											DATE CONSTRUCȚII					
Identificator teren	Adresă imobil	Număr cadastral	Nr. CF	Suprafața măsurată	Intravilan / extra.(I/E)	Nr. top.	Nr. tarla	Nr. parcelă	Categorie folosință	Suprafață parcelă	Identificator construcție	Cod grupă destinație	Suprafața construită	Nr. niveluri	Nr. CF	Constr. cu acte (DA/NU)
1453	Tarla: 1609/4, Parcela: 14	A1609/4/14	401183	5000	E		1609/4	14	A	5000						

2. PROPRIETATEA / POSESIA

Titularul dreptului / posesiei			Data nașterii / CUI	Domiciliu / Sediul	Cota parte	Identificator entitate asociată	Cotă parte teren UI	Mod de dobândire	Act juridic			Obs. privitoare la proprietar
Nume / Denumire	Inițiala tatălui	Prenume							Tip act	Nr. act / data	Emitent	
LUCA		MIHAELA	29.10.1968	Loc. Timisoara, Str. Valiug, Bl.10/B, Sc.B, Et.4, Ap.14, Jud. Timiș	1/1	1453		Convenție	act notarial	CONTRACT VANZARE AUT. 2174 / 21.11.2017	Malescu Simona Mariana	casatorita cu
LUCA		ILIE	15.07.1966	Loc. Timisoara, Str. EUGEN CUTEANU, Bl.10/B, Sc.B, Et.4, Ap.14, Jud. Timiș								bun comun

3. SARCINI / DEZMEMBRĂMINTE

Titular			Data nașterii / CUI	Domiciliu / Sediul	Tipul sarcinii sau al dezmembrămintelor dreptului de proprietate	Cota parte	Identificator entitate asociată	Act juridic			Valoare ipotecă	Tip monedă
Nume / Denumire	Inițiala tatălui	Prenume						Tip act	Nr. act / data	Emitent		
-	-	-	-	-	-	-	-	-	-	-	-	-

4. NOTĂRI, PROCESE, INTERDICȚII

Tipul notării	Tip act	Nr. act/ data	Emitent	Identificator entitate asociată
-	-	-	-	-

5. OBSERVAȚII

Imobil împrejmuit/ neîmprejmuit	Imobil contestat/ necontestat	Alte observații
Neîmprejmuit		



REGISTRUL CADASTRAL AL IMOBILELOR

ANEXA Nr. 2

UAT Bucovăț
Zonă cooperativizată (Co)

Sector cadastral nr. 20

1. DESCRIEREA IMOBILULUI																
DATE TEREN											DATE CONSTRUCȚII					
Identificator teren	Adresă imobil	Număr cadastral	Nr. CF	Suprafața măsurată	Intravilan / extra.(I/E)	Nr. top.	Nr. tarla	Nr. parcelă	Categorie folosință	Suprafață parcelă	Identificator construcție	Cod grupă destinație	Suprafața construită	Nr. niveluri	Nr. CF	Constr. cu acte (DA/NU)
1454	Tarla: 1609/4, Parcela: 15	A1609/4/15	402900	5000	E		1609/4	15	A	5000						

2. PROPRIETATEA / POSESIA															
Titularul dreptului / posesiei			Data nașterii / CUI	Domiciliu / Sediul	Cota parte	Identificator entitate asociată	Cotă parte teren UI	Mod de dobândire	Act juridic			Obs. privitoare la proprietar			
Nume / Denumire	Inițiala tatălui	Prenume							Tip act	Nr. act / data	Emitent				
VIȚA		RODICA			1/1	1454		Reconstituire	act administrativ	TP NR.28559/24 / 23.02.2001	CJSDPAT				

3. SARCINI / DEZMEMBRĂMINTE															
Titular			Data nașterii / CUI	Domiciliu / Sediul	Tipul sarcinii sau al dezmembrămintelor dreptului de proprietate	Cota parte	Identificator entitate asociată	Act juridic			Valoare ipotecă	Tip monedă			
Nume / Denumire	Inițiala tatălui	Prenume						Tip act	Nr. act / data	Emitent					
-	-	-	-	-	-	-	-	-	-	-	-	-			

4. NOTĂRI, PROCESE, INTERDICȚII															
Tipul notării						Tip act		Nr. act / data		Emitent		Identificator entitate asociată			
-						-		-		-		-			

5. OBSERVAȚII															
Imobil împrejmuit / neîmprejmuit				Imobil contestat / necontestat				Alte observații							
Neîmprejmuit															



REGISTRUL CADASTRAL AL IMOBILELOR

ANEXA Nr. 2

UAT Bucovăț

Zonă cooperativizată (Co)

Sector cadastral nr. 20

1. DESCRIEREA IMOBILULUI																
DATE TEREN											DATE CONSTRUCȚII					
Identificator teren	Adresă imobil	Număr cadastral	Nr. CF	Suprafața măsurată	Intravilan / extra.(I/E)	Nr. top.	Nr. tarla	Nr. parcelă	Categorie folosință	Suprafață parcelă	Identificator construcție	Cod grupă destinație	Suprafața construită	Nr. niveluri	Nr. CF	Constr. cu acte (DA/NU)
1455	Tarla: 1609/4, Parcela: 16	A1609/4/16	400213	19000	E		1609/4	16	A	19000						

2. PROPRIETATEA / POSESIA															
Titularul dreptului / posesiei			Data nașterii / CUI	Domiciliu / Sediul	Cota parte	Identificator entitate asociată	Cotă parte teren UI	Mod de dobândire	Act juridic			Obs. privitoare la proprietar			
Nume / Denumire	Inițiala tatălui	Prenume							Tip act	Nr. act / data	Emitent				
ARDELEANU		MARC-ARTUR	05.07.1978	Jud: Neidentifica	1/1	1455	Convenție	act notarial	590 / 26.04.2013	MUNTEAN DORINA LUCRETIA	si sotia				
ARDELEANU		ARABELA DOROTHEA OCTAVIA	17.09.1978	Jud: Neidentifica							bun comun				

3. SARCINI / DEZMEMBRĂMINTE															
Titular			Data nașterii / CUI	Domiciliu / Sediul	Tipul sarcinii sau al dezmembrămintelor dreptului de proprietate	Cota parte	Identificator entitate asociată	Act juridic			Valoare ipotecă	Tip monedă			
Nume / Denumire	Inițiala tatălui	Prenume						Tip act	Nr. act / data	Emitent					
-	-	-	-	-	-	-	-	-	-	-	-	-			

4. NOTĂRI, PROCESE, INTERDICȚII															
Tipul notării						Tip act		Nr. act/ data		Emitent		Identificator entitate asociată			
-						-		-		-		-			

5. OBSERVAȚII															
Imobil împrejmuit/ neîmprejmuit				Imobil contestat/ necontestat				Alte observații							
Neîmprejmuit															



REGISTRUL CADASTRAL AL IMOBILELOR

ANEXA Nr. 2

UAT Bucovăț
Zonă cooperativizată (Co)

Sector cadastral nr. 20

1. DESCRIEREA IMOBILULUI																
DATE TEREN											DATE CONSTRUCȚII					
Identificator teren	Adresă imobil	Număr cadastral	Nr. CF	Suprafața măsurată	Intravilan / extra.(I/E)	Nr. top.	Nr. tarla	Nr. parcelă	Categorie folosință	Suprafață parcelă	Identificator construcție	Cod grupă destinație	Suprafața construită	Nr. niveluri	Nr. CF	Constr. cu acte (DA/NU)
1456	Intravilan, Loc. Bucovat, UAT. Bucovăț, Jud. Timiș	A1609/4/17	401677	4276	I		1609/4/17	LOT 1	A	4276						

2. PROPRIETATEA / POSESIA													
Titularul dreptului / posesiei			Data nașterii / CUI	Domiciliu / Sediu	Cota parte	Identificator entitate asociată	Cotă parte teren UI	Mod de dobândire	Act juridic			Obs. privitoare la proprietar	
Nume / Denumire	Inițiala tatălui	Prenume							Tip act	Nr. act / data	Emitent		
CRIV BUCOVAT IMOBILIARE SRL			35720772	Jud: Neidentifica	1/2	1456		Convenție	act notarial	contract de vanzare aut. sub nr. 77 / 03.08.2016	BUCUR ANDREEA DIANA		
SC ALEX REAL ESTATE 2016 SRL			35981441		1/2	1456		Convenție	act notarial	144 / 14.12.2016	BUCUR ANDREEA DIANA		

3. SARCINI / DEZMEMBRĂMINTE												
Titular			Data nașterii / CUI	Domiciliu / Sediu	Tipul sarcinii sau al dezmembrămintelor dreptului de proprietate	Cota parte	Identificator entitate asociată	Act juridic			Valoare ipotecă	Tip monedă
Nume / Denumire	Inițiala tatălui	Prenume						Tip act	Nr. act / data	Emitent		
-	-	-	-	-	-	-	-	-	-	-	-	-

4. NOTĂRI, PROCESE, INTERDICȚII				
Tipul notării	Tip act	Nr. act/ data	Emitent	Identificator entitate asociată
-	-	-	-	-

5. OBSERVAȚII		
Imobil împrejmuit/ neîmprejmuit	Imobil contestat/ necontestat	Alte observații
Neîmprejmuit		



REGISTRUL CADASTRAL AL IMOBILELOR

ANEXA Nr. 2

UAT Bucovăț
Zonă cooperativizată (Co)

Sector cadastral nr.20

1. DESCRIEREA IMOBILULUI																
DATE TEREN											DATE CONSTRUCȚII					
Identificator teren	Adresă imobil	Număr cadastral	Nr. CF	Suprafața măsurată	Intravilan / extra.(I/E)	Nr. top.	Nr. tarla	Nr. parcelă	Categorie folosință	Suprafață parcelă	Identificator construcție	Cod grupă destinație	Suprafața construită	Nr. niveluri	Nr. CF	Constr. cu acte (DA/NU)
1457	Intravilan, Nr.651, Loc. Bucovat, UAT. Bucovăț, Jud. Timiș	A1609/4/17	401678	854	I		1609/4/17	LOT 2	CC	854	1	CL	226	1	401678-C1	DA

2. PROPRIETATEA / POSESIA															
Titularul dreptului / posesiei			Data nașterii / CUI	Domiciliu / Sediul	Cota parte	Identificator entitate asociată	Cotă parte teren UI	Mod de dobândire	Act juridic			Obs. privitoare la proprietar			
Nume / Denumire	Inițiala tatălui	Prenume							Tip act	Nr. act / data	Emitent				
PĂDUREAN		OVIDIU-ION	10.02.1983	Loc. Curtea, Nr.149, Jud. Timiș	427/854	C1-U1	427/854	Convenție	act notarial	129 / 26.01.2022	CRISTESCU VLAD	si			
PĂDUREAN		CLAUDIA-ELENA	01.02.1987	Loc. Faget, Str. TARINII, Nr.20, Jud. Timiș								bun comun			
PĂDUREAN		OVIDIU-ION	10.02.1983	Loc. Curtea, Nr.149, Jud. Timiș								si			
PĂDUREAN		CLAUDIA-ELENA	01.02.1987	Loc. Faget, Str. TARINII, Nr.20, Jud. Timiș								bun comun			
SÎRBU		VIORREL-FLORIN	01.04.1991	Loc. Drobeta-Turnu Severin, Str. MIHAIL KOGALNICEANU, Nr.7, Bl.XF21, Sc.1, Et.4, Ap.14, Jud. Mehedinți	427/854	1457		Convenție	act notarial	CONTRACT DE VANZARE AUT. NR.134 / 24.02.2022	CRISTE SAFTA	necasatorit, bun propriu			
SÎRBU		VIORREL-FLORIN	01.04.1991	Loc. Drobeta-Turnu Severin, Str. MIHAIL KOGALNICEANU, Nr.7, Bl.XF21, Sc.1, Et.4, Ap.14, Jud. Mehedinți		C1-U2	427/854	Convenție	act notarial	CONTRACT DE GARANTARE P13_69582 / 07.02.2022	FNGCMM	necasatorit, bun propriu			

3. SARCINI / DEZMEMBRĂMINTE															
Titular			Data nașterii / CUI	Domiciliu / Sediul	Tipul sarcinii sau al dezmembrămintelor dreptului de proprietate	Cota parte	Identificator entitate asociată	Act juridic			Valoare ipotecă	Tip monedă			
Nume / Denumire	Inițiala tatălui	Prenume						Tip act	Nr. act / data	Emitent					
UNICREDIT BANK S.A.			361536	Loc. Bucuresti Sectorul 2, Str. Silvestru, Nr.12, Jud. Municipiul București	Ipotecă		1457	act notarial	129 / 26.01.2022	CRISTESCU VLAD	315200	LEI			
UNICREDIT BANK S.A.			361536	Loc. Bucuresti Sectorul 2, Str. Silvestru, Nr.12, Jud. Municipiul București	Ipotecă		C1-U1	act notarial	129 / 26.01.2022	CRISTESCU VLAD	315200	LEI			



3. SARCINI / DEZMEMBRĂMINTE

Titular			Data nașterii / CUI	Domiciliu / Sediul	Tipul sarcinii sau al dezmembrămintelor dreptului de proprietate	Cota parte	Identificator entitate asociată	Act juridic			Valoare ipotecă	Tip monedă
Nume / Denumire	Inițiala tatălui	Prenume						Tip act	Nr. act / data	Emitent		
STATUL ROMAN REPREZENTAT DE MINISTERUL FINANTELOR PUBLICE			9999999999999		Ipotecă		1457	act notarial	CONTRACT DE GARANTARE P13_69582 / 07.02.2022	FNGCIMM	318742	RON
ING BANK NV AMSTERDAM, SUCURSALA BUCURESTI			6151100									
STATUL ROMAN REPREZENTAT DE MINISTERUL FINANTELOR PUBLICE			9999999999999		Ipotecă		C1-U2	act notarial	CONTRACT DE GARANTARE P13_69582 / 07.02.2022	FNGCIMM	318742	RON
ING BANK NV AMSTERDAM, SUCURSALA BUCURESTI			6151100									

4. NOTĂRI, PROCESE, INTERDICȚII

Tipul notării	Tip act	Nr. act/ data	Emitent	Identificator entitate asociată
Interdicție de instrainare - UNICREDIT BANK S.A.	act notarial	129 / 26.01.2022	CRISTESCU VLAD	C1-U1
Interdicție de instrainare - UNICREDIT BANK S.A.				1457
Interdicție de instrainare a imobilului pe o perioadă de 5 ani de la data dobândirii, în favoarea : - STATUL ROMAN REPREZENTAT DE MINISTERUL FINANTELOR PUBLICE, ING BANK NV AMSTERDAM, SUCURSALA BUCURESTI	act notarial	CONTRACT DE VANZARE AUT. NR.134 / 24.02.2022	CRISTE SAFTA	1457
Interdicție de grevare cu alte sarcini a imobilului pe întreaga durată a finanțării, în favoarea: - STATUL ROMAN REPREZENTAT DE MINISTERUL FINANTELOR PUBLICE, ING BANK NV AMSTERDAM, SUCURSALA BUCURESTI				1457
Interdicție de instrainare a imobilului pe o perioadă de 5 ani de la data dobândirii, în favoarea : - STATUL ROMAN REPREZENTAT DE MINISTERUL FINANTELOR PUBLICE, ING BANK NV AMSTERDAM, SUCURSALA BUCURESTI	act notarial	CONTRACT DE GARANTARE P13_69582 / 07.02.2022	FNGCIMM	C1-U2
Interdicție de grevare cu alte sarcini a imobilului pe întreaga durată a finanțării, în favoarea: - STATUL ROMAN REPREZENTAT DE MINISTERUL FINANTELOR PUBLICE, ING BANK NV AMSTERDAM, SUCURSALA BUCURESTI				C1-U2

5. OBSERVAȚII

Imobil împrejmuit/ neîmprejmuit	Imobil contestat/ necontestat	Alte observații
Neîmprejmuit		



REGISTRUL CADASTRAL AL IMOBILELOR

ANEXA Nr. 2

UAT Bucovăț
Zonă cooperativizată (Co)

Sector cadastral nr.20

1. DESCRIEREA IMOBILULUI																
DATE TEREN											DATE CONSTRUCȚII					
Identificator teren	Adresă imobil	Număr cadastral	Nr. CF	Suprafața măsurată	Intravilan / extra.(I/E)	Nr. top.	Nr. tarla	Nr. parcelă	Categorie folosință	Suprafață parcelă	Identificator construcție	Cod grupă destinație	Suprafața construită	Nr. niveluri	Nr. CF	Constr. cu acte (DA/NU)
1458	Intravilan, Nr.652, Loc. Bucovat, UAT. Bucovăț, Jud. Timiș	A1609/4/17	401679	808	I		A1609/4/17	LOT 3	CC	808	1	CL	226	1	401679-C1	DA

2. PROPRIETATEA / POSESIA																
Titularul dreptului / posesiei			Data nașterii / CUI	Domiciliu / Sediul	Cota parte	Identificator entitate asociată	Cotă parte teren UI	Mod de dobândire	Act juridic			Obs. privitoare la proprietar				
Nume / Denumire	Inițiala tatălui	Prenume							Tip act	Nr. act / data	Emitent					
MATASĂ		RAFAEL-IONUȚ	07.01.1991	Loc. Dudasu, Jud. Mehedinți		C1-U1	404/808	Convenție	act notarial	CONTRACT DE VANZARE AUT.191 / 28.10.2020	MANDA DANIELA	necasatorit, bun propriu				
SIMO		GIZELLA	23.05.1994	Loc. Minis, Nr.34, Jud. Arad		C1-U1	404/808	Convenție	act notarial	CONTRACT DE VANZARE AUT.191 / 28.10.2020	MANDA DANIELA	necasatorita, bun propriu				
MATASĂ		RAFAEL-IONUȚ	07.01.1991	Loc. Dudasu, Jud. Mehedinți	202/808	1458		Convenție	act notarial	CONTRACT DE VANZARE AUT.191 / 28.10.2020	MANDA DANIELA	necasatorit, bun propriu				
SIMO		GIZELLA	23.05.1994	Loc. Minis, Nr.34, Jud. Arad	202/808	1458		Convenție	act notarial	CONTRACT DE VANZARE AUT.191 / 28.10.2020	MANDA DANIELA	necasatorita, bun propriu				
BUNDAȘ		RADU	28.05.1983	Loc. Timisoara, Str. Ștefan Octavian Iosif, Bl.D6, Ap.2, Jud. Timiș		C1-U2	404/808	Convenție	act notarial	1202 / 28.05.2021	Heiman Anita	si sotia				
BUNDAȘ		OANA-TITIANA	20.10.1983	Loc. Curtea, Nr.124, Jud. Timiș								bun comun				
BUNDAȘ		RADU	28.05.1983	Loc. Timisoara, Str. Ștefan Octavian Iosif, Bl.D6, Ap.2, Jud. Timiș	404/808	1458		Convenție	act notarial	1202 / 28.05.2021	Heiman Anita	si sotia				
BUNDAȘ		OANA-TITIANA	20.10.1983	Loc. Curtea, Nr.124, Jud. Timiș								bun comun				

3. SARCINI / DEZMEMBRĂMINTE																
Titular			Data nașterii / CUI	Domiciliu / Sediul	Tipul sarcinii sau al dezmembrămintelor dreptului de proprietate	Cota parte	Identificator entitate asociată	Act juridic			Tip monedă					
Nume / Denumire	Inițiala tatălui	Prenume						Tip act	Nr. act / data	Emitent						
CEC BANK SA			361897		Ipotecă		C1-U1	act notarial	CONTRACT DE IPOTECA AUT.192 / 28.10.2020	MANDA DANIELA	268000	LEI				

3. SARCINI / DEZMEMBRĂMINTE

Titular			Data nașterii / CUI	Domiciliu / Sediul	Tipul sarcinii sau al dezmembrămintelor dreptului de proprietate	Cota parte	Identificator entitate asociată	Act juridic			Valoare ipotecă	Tip monedă
Nume / Denumire	Inițiala tatălui	Prenume						Tip act	Nr. act / data	Emitent		
CEC BANK SA			361897		Ipotecă		1458	act notarial	CONTRACT DE IPOTECA AUT.192 / 28.10.2020	MANDA DANIELA	268000	LEI
UNICREDIT BANK SA			361536	Loc. Bucuresti Sectorul 1, Bdul. EXPOZITIEI, Nr.1F, Jud. Municipiul București	Ipotecă		C1-U2	act notarial	1202 / 28.05.2021	Heiman Anita	289000	LEI
UNICREDIT BANK SA			361536	Loc. Bucuresti Sectorul 1, Bdul. EXPOZITIEI, Nr.1F, Jud. Municipiul București	Ipotecă		1458	act notarial	1202 / 28.05.2021	Heiman Anita	289000	LEI

4. NOTĂRI, PROCESE, INTERDICȚII

Tipul notării	Tip act	Nr. act/ data	Emitent	Identificator entitate asociată
Interdicție de instrainare, grevare cu sarcini inchiriere, dezmembrare, alipire, construire, demolare, restructurare, si amenajare in fav - CEC BANK SA	act notarial	CONTRACT DE IPOTECA AUT.192 / 28.10.2020	MANDA DANIELA	C1-U1
Interdicție de instrainare, grevare cu sarcini inchiriere, dezmembrare, alipire, construire, demolare, restructurare, si amenajare in fav - CEC BANK SA				1458
Se noteaza interdicție de instrainare - UNICREDIT BANK SA	act notarial	1202 / 28.05.2021	Heiman Anita	C1-U2
Se noteaza interdicție de instrainare - UNICREDIT BANK SA				1458

5. OBSERVAȚII

Imobil împrejmuit/ neîmprejmuit	Imobil contestat/ necontestat	Alte observații
Împrejmuit		



REGISTRUL CADASTRAL AL IMOBILELOR

ANEXA Nr. 2

UAT Bucovăț
Zonă cooperativizată (Co)

Sector cadastral nr. 20

1. DESCRIEREA IMOBILULUI											DATE CONSTRUCȚII					
DATE TEREN											DATE CONSTRUCȚII					
Identificator teren	Adresă imobil	Număr cadastral	Nr. CF	Suprafața măsurată	Intravilan / extra.(I/E)	Nr. top.	Nr. tarla	Nr. parcelă	Categorie folosință	Suprafață parcelă	Identificator construcție	Cod grupă destinație	Suprafața construită	Nr. niveluri	Nr. CF	Constr. cu acte (DA/NU)
1459	Intravilan, Loc. Bucovat, UAT. Bucovăț, Jud. Timiș	A1609/4/17	401680	813	I		1609/4/17	LOT 4	CC	813	1	CL	226	1	401680-C1	DA

2. PROPRIETATEA / POSESIA											Act juridic			Obs. privitoare la proprietar
Titularul dreptului / posesiei			Data nașterii / CUI	Domiciliu / Sediul	Cota parte	Identificator entitate asociată	Cotă parte teren UI	Mod de dobândire	Act juridic					
Nume / Denumire	Inițiala tatălui	Prenume							Tip act	Nr. act / data	Emitent			
SANDA		ALIN-LUCIAN	11.04.1987	Loc. Albulești, Jud. Mehedinți		C1-U1	407/813	Convenție		CONTRACT VANZARE AUT.207/09.0-4.2020 / 09.04.2020	CRISTE SAFTA	si sotia		
SANDA		BETI-CRISTINA	04.07.1991	Loc. Timisoara, Intr. Zinelor, Nr.3, Sc.B, Ap.12, Jud. Timiș								bun comun		
SANDA		ALIN-LUCIAN	11.04.1987	Loc. Albulești, Jud. Mehedinți	407/813	1459		Convenție		CONTRACT VANZARE AUT.207/09.0-4.2020 / 09.04.2020	CRISTE SAFTA	si sotia		
SANDA		BETI-CRISTINA	04.07.1991	Loc. Timisoara, Intr. Zinelor, Nr.3, Sc.B, Ap.12, Jud. Timiș								bun comun		
BUMBEA		FLORIN-CĂTĂLIN	10.05.1993	Loc. Orevița Mare, Jud. Mehedinți		C1-U2	406/813	Convenție	Înscris sub semnătura privată	Contract de garantare P12_6087885-04.2020 / 08.04.2020	FNGCIMM, BCR SA, beneficiar	necasatorit, bun propriu		
BUMBEA		FLORIN-CĂTĂLIN	10.05.1993	Loc. Orevița Mare, Jud. Mehedinți	406/813	1459		Convenție		CONTRACT VANZARE AUT. NR.208/15.04-2020 / 15.04.2020	CRISTE SAFTA	necasatorit, bun propriu		

3. SARCINI / DEZMEMBRĂMINTE											Valoare ipotecă	Tip monedă
Titular			Data nașterii / CUI	Domiciliu / Sediul	Tipul sarcinii sau al dezmembrămintelor dreptului de proprietate	Cota parte	Identificator entitate asociată	Act juridic				
Nume / Denumire	Inițiala tatălui	Prenume						Tip act	Nr. act / data	Emitent		
SOCIETATEA CRIV BUCOVĂȚ IMOBILIARE SRL			35720772	Loc. Bucovat, Nr.5/A, Jud. Timiș	Ipotecă legală		C1-U1		CONTRACT VANZARE AUT.207/09-04.2020 / 09.04.2020	CRISTE SAFTA	50000	EUR
SOCIETATEA CRIV BUCOVĂȚ IMOBILIARE SRL			35720772	Loc. Bucovat, Nr.5/A, Jud. Timiș	Ipotecă legală		1459		CONTRACT VANZARE AUT.207/09-04.2020 / 09.04.2020	CRISTE SAFTA	50000	EUR

3. SARCINI / DEZMEMBRĂMINTE

Titular			Data nașterii / CUI	Domiciliu / Sediu	Tipul sarcinii sau al dezmembrămintelor dreptului de proprietate	Cota parte	Identificator entitate asociată	Act juridic			Valoare ipotecă	Tip monedă
Nume / Denumire	Inițiala tatălui	Prenume						Tip act	Nr. act / data	Emitent		
BANCA COMERCIALA ROMANA SA			361757		Ipotecă		C1-U2	Înscris sub semnătura privată	Contract de garantare P12_608788-5.04.2020 / 08.04.2020	FNGCIMM, BCR SA, beneficiar	294800	RON
STATUL ROMAN REPREZENTAT DE MINISTERUL FINANTELOR PUBLICE			9999999999999									
BANCA COMERCIALA ROMANA SA			361757		Ipotecă		1459	Înscris sub semnătura privată	Contract de garantare P12_608788-5.04.2020 / 08.04.2020	FNGCIMM, BCR SA, beneficiar	294800	RON
STATUL ROMAN REPREZENTAT DE MINISTERUL FINANTELOR PUBLICE			9999999999999									

4. NOTĂRI, PROCESE, INTERDICȚII

Tipul notării	Tip act	Nr. act/ data	Emitent	Identificator entitate asociată
Interdicție de instrainare a imobilului pe o perioadă de 5 ani de la data dobândirii, în favoarea : - STATUL ROMAN REPREZENTAT DE MINISTERUL FINANTELOR PUBLICE, BANCA COMERCIALA ROMANA SA	Înscris sub semnătura privată	Contract de garantare P12_6087885.04.2020 / 08.04.2020	FNGCIMM, BCR SA, beneficiar	C1-U2
Interdicție de grevare cu alte sarcini a imobilului pe întreaga durată a finanțării, în favoarea: - STATUL ROMAN REPREZENTAT DE MINISTERUL FINANTELOR PUBLICE, BANCA COMERCIALA ROMANA SA				C1-U2
Interdicție de instrainare a imobilului pe o perioadă de 5 ani de la data dobândirii, în favoarea : - STATUL ROMAN REPREZENTAT DE MINISTERUL FINANTELOR PUBLICE, BANCA COMERCIALA ROMANA SA				1459
Interdicție de grevare cu alte sarcini a imobilului pe întreaga durată a finanțării, în favoarea: - STATUL ROMAN REPREZENTAT DE MINISTERUL FINANTELOR PUBLICE, BANCA COMERCIALA ROMANA SA				1459

5. OBSERVAȚII

Imobil împrejmuit/ neîmprejmuit	Imobil contestat/ necontestat	Alte observații
Împrejmuit		



REGISTRUL CADASTRAL AL IMOBILELOR

ANEXA Nr. 2

UAT Bucovăț
Zonă cooperativizată (Co)

Sector cadastral nr. 20

1. DESCRIEREA IMOBILULUI																
DATE TEREN											DATE CONSTRUCȚII					
Identificator teren	Adresă imobil	Număr cadastral	Nr. CF	Suprafața măsurată	Intravilan / extra.(I/E)	Nr. top.	Nr. tarla	Nr. parcelă	Categorie folosință	Suprafață parcelă	Identificator construcție	Cod grupă destinație	Suprafața construită	Nr. niveluri	Nr. CF	Constr. cu acte (DA/NU)
1460	Intravilan, Nr.653/A, Loc. Bucovat, UAT. Bucovăț, Jud. Timiș	A1609/4/17	401681	818	I		1609/4/17	LOT 5	CC	818	1	CL	226	1	401681-C1	DA

2. PROPRIETATEA / POSESIA															
Titularul dreptului / posesiei			Data nașterii / CUI	Domiciliu / Sediul	Cota parte	Identificator entitate asociată	Cotă parte teren UI	Mod de dobândire	Act juridic			Obs. privitoare la proprietar			
Nume / Denumire	Inițiala tatălui	Prenume							Tip act	Nr. act / data	Emitent				
PELIN		ANDREI	20.03.1977	Loc. Timisoara, Str. ALBINELOR, Nr.5, Jud. Timiș		C1-U1	409/818	Convenție	act notarial	CONTRACT VANZARE AUT NR 746 / 24.09.2021	CRISTE SAFTA	si sotia			
ȚEPEȘ-ONEA		ELENA-MIHAELA-AURORA	22.09.1980	Loc. Timisoara, Str. ALBINELOR, Nr.5, Jud. Timiș								bun comun,nuda proprietate			
ADAM		NATALIA	16.07.1982							CONTRACT VANZARE AUT NR 746 / 24.09.2021	CRISTE SAFTA	si sotul			
ADAM		PETRU-ANDREI	08.10.1981	Loc. Timisoara, Calea. Șagului, Nr.76, Sc.C, Et.8, Ap.29, Jud. Timiș		C1-U1	409/818	Convenție	act notarial	CONTRACT VANZARE AUT NR 746 / 24.09.2021	CRISTE SAFTA	bun comun,nuda proprietate			
PELIN		DANIELA	29.12.1986			C1-U1	409/818	Convenție	act notarial	CONTRACT VANZARE AUT NR 746 / 24.09.2021	CRISTE SAFTA	necasatorita, bun propriu,nuda proprietate			
PELIN		ANDREI		Loc. Timisoara, Str. ALBINELOR, Nr.5, Jud. Timiș								si sotia			
ȚEPEȘ-ONEA		ELENA-MIHAELA-AURORA		Loc. Timisoara, Str. ALBINELOR, Nr.5, Jud. Timiș						CONTRACT VANZARE AUT NR 746 / 24.09.2021	CRISTE SAFTA	bun comun, 1/3 parte, nuda proprietate			
ADAM		NATALIA			409/818	1460		Convenție	act notarial	CONTRACT VANZARE AUT NR 746 / 24.09.2021	CRISTE SAFTA	si sotul			
ADAM		PETRU-ANDREI		Loc. Timisoara, Calea. Șagului, Nr.76, Sc.C, Et.8, Ap.29, Jud. Timiș								bun comun,1/3 parte, nuda proprietate			
PELIN		DANIELA										necasatorita, bun propriu, 1/3 parte, nuda proprietate			
HINOVIANU		IONUȚ-CONSTANTIN	15.09.1998	Loc. Nicolae Balcescu, Jud. Mehedinti		C1-U2	409/818	Convenție	act notarial	CONTRACT VANZARE AUT NR 879 / 12.11.2021	CRISTE SAFTA	necăsătorit, bun propriu			
CUTEANU		GEORGIANA-RAMONA		Loc. Nicolae Balcescu, Jud. Mehedinti		C1-U2	409/818	Convenție	act notarial	CONTRACT VANZARE AUT NR 879 / 12.11.2021	CRISTE SAFTA	necăsătorită, bun propriu			

2. PROPRIETATEA / POSESIA


Titularul dreptului / posesiei			Data nașterii / CUI	Domiciliu / Sediul	Cota parte	Identificator entitate asociată	Cotă parte teren UI	Mod de dobândire	Act juridic			Obs. privitoare la proprietar
Nume / Denumire	Inițiala tatălui	Prenume							Tip act	Nr. act / data	Emitent	
HINOVIANU		IONUȚ-CONSTANTIN		Loc. Nicolae Balcescu, Jud. Mehedinți	409/818	1460		Convenție	act notarial	CONTRACT VANZARE AUT NR 879 / 12.11.2021	CRISTE SAFTA	necăsătorit, bun propriu, cota de 1/2 parte
CUTEANU		GEORGIANA-RAMONA		Loc. Nicolae Balcescu, Jud. Mehedinți								necăsătorită, bun propriu, cota de 1/2 parte

3. SARCINI / DEZMEMBRĂMINTE

Titular			Data nașterii / CUI	Domiciliu / Sediul	Tipul sarcinii sau al dezmembrămintelor dreptului de proprietate	Cota parte	Identificator entitate asociată	Act juridic			Valoare ipotecă	Tip monedă
Nume / Denumire	Inițiala tatălui	Prenume						Tip act	Nr. act / data	Emitent		
PELIN		NICOLAE	10.11.1946	Romania, Jud. TIMIS, Loc. Timisoara, Str. ALBINELOR, Nr. Postal 5	Uzufruct viager		C1-U1	act notarial	CONTRACT VANZARE AUT NR 746 / 24.09.2021	CRISTE SAFTA		
PELIN		NICOLAE	10.11.1946	Romania, Jud. TIMIS, Loc. Timisoara, Str. ALBINELOR, Nr. Postal 5	Uzufruct viager	409/818	1460	act notarial	CONTRACT VANZARE AUT NR 746 / 24.09.2021	CRISTE SAFTA		
STATUL ROMAN REPREZENTAT DE MINISTERUL FINANTELOR PUBLICE			14367083		Ipotecă		C1-U2	Înscris sub semnătura privată	CONTRACT DE GARANTARE NR P12N_691675 / 28.10.2021	FNGCIMM-BCR SA si BENEFICIARI	323722	RON
BANCA COMERCIALA ROMANA SA			361757									
STATUL ROMAN REPREZENTAT DE MINISTERUL FINANTELOR PUBLICE			14367083		Ipotecă		1460	Înscris sub semnătura privată	CONTRACT DE GARANTARE NR P12N_691675 / 28.10.2021	FNGCIMM-BCR SA si BENEFICIARI	323722	RON
BANCA COMERCIALA ROMANA SA			361757									

4. NOTĂRI, PROCESE, INTERDICȚII

Tipul notării	Tip act	Nr. act / data	Emitent	Identificator entitate asociată
Interdicție de instrainare pe o perioada de 5 ani de la data achiziționării, în fav. - STATUL ROMAN REPREZENTAT DE MINISTERUL FINANTELOR PUBLICE, BANCA COMERCIALA ROMANA SA	Înscris sub semnătura privată	CONTRACT DE GARANTARE NR P12N_691675 / 28.10.2021	FNGCIMM-BCR SA si BENEFICIARI	C1-U2
Interdicție de grevare cu alte sarcini pe toată durata finanțării, în fav. - STATUL ROMAN REPREZENTAT DE MINISTERUL FINANTELOR PUBLICE, BANCA COMERCIALA ROMANA SA				C1-U2



4. NOTĂRI, PROCESE, INTERDICȚII

Tipul notării	Tip act	Nr. act/ data	Emitent	Identificator entitate asociată
Interdicție de instrainare pe o perioada de 5 ani de la data achiziționării, în fav. - STATUL ROMAN REPREZENTAT DE MINISTERUL FINANTELOR PUBLICE, BANCA COMERCIALA ROMANA SA	Înscris sub semnătura privată	CONTRACT DE GARANTARE NR P12N_691675 / 28.10.2021	FNGCIMM-BCR SA si BENEFICIARI	1460
Interdicție de grevare cu alte sarcini pe toată durata finanțării, în fav - STATUL ROMAN REPREZENTAT DE MINISTERUL FINANTELOR PUBLICE, BANCA COMERCIALA ROMANA SA				1460

5. OBSERVAȚII

Imobil împrejmuit/ neîmprejmuit	Imobil contestat/ necontestat	Alte observații
Împrejmuit		



REGISTRUL CADASTRAL AL IMOBILELOR

ANEXA Nr. 2

UAT Bucovăț
Zonă cooperativizată (Co)

Sector cadastral nr.20

1. DESCRIEREA IMOBILULUI																
DATE TEREN											DATE CONSTRUCȚII					
Identificator teren	Adresă imobil	Număr cadastral	Nr. CF	Suprafața măsurată	Intravilan / extra.(I/E)	Nr. top.	Nr. tarla	Nr. parcelă	Categorie folosință	Suprafață parcelă	Identificator construcție	Cod grupă destinație	Suprafața construită	Nr. niveluri	Nr. CF	Constr. cu acte (DA/NU)
1461	Intravilan, Nr.654, Loc. Bucovat, UAT. Bucovăț, Jud. Timiș	A1609/4/17	401682	876	I		1609/4/17	LOT 6	CC	876	1	CL	143	2	401682-C1	DA

2. PROPRIETATEA / POSESIA													
Titularul dreptului / posesiei			Data nașterii / CUI	Domiciliu / Sediul	Cota parte	Identificator entitate asociată	Cotă parte teren UI	Mod de dobândire	Act juridic			Obs. privitoare la proprietar	
Nume / Denumire	Inițiala tatălui	Prenume							Tip act	Nr. act / data	Emitent		
PATAKI-TAKACS		CRISTIAN-MIHAI	05.01.1986	Loc. Timisoara, Str. AZUGA, Nr.3, Bl.16, Et.2, Ap.8, Jud. Timiș		C1-U1	466/876	Convenție	act notarial	312 / 23.02.2023	BURESCU IOANA-ALINA	necasatorit, bun propriu	
PATAKI-TAKACS		CRISTIAN-MIHAI	05.01.1986	Loc. Timisoara, Str. AZUGA, Nr.3, Bl.16, Et.2, Ap.8, Jud. Timiș	466/876	1461		Convenție	act notarial	312 / 23.02.2023	BURESCU IOANA-ALINA	necasatorit, bun propriu	
PIȚUC		ALIN-MIHAI	04.09.1984	Loc. Timisoara, Str. CERNA, Bl.B5, Et.4, Ap.19, Jud. Timiș		C1-U2	410/876	Convenție	act notarial	572 / 27.06.2022	Motica Oana-Andreea	necasatorit, bun propriu	
PIȚUC		ALIN-MIHAI	04.09.1984	Loc. Timisoara, Str. CERNA, Bl.B5, Et.4, Ap.19, Jud. Timiș	410/876	1461		Convenție	act notarial	572 / 27.06.2022	Motica Oana-Andreea	necasatorit, bun propriu	

3. SARCINI / DEZMEMBRĂMINTE												
Titular			Data nașterii / CUI	Domiciliu / Sediul	Tipul sarcinii sau al dezmembrămintelor dreptului de proprietate	Cota parte	Identificator entitate asociată	Act juridic			Valoare ipotecă	Tip monedă
Nume / Denumire	Inițiala tatălui	Prenume						Tip act	Nr. act / data	Emitent		
BRD - GROUPE SOCIETE GENERALE S. A.			361579	Loc. Bucuresti Sectorul 1, Bdul. ION MIHALACHE, Nr.1-7, Jud. Municipiul București	Ipotecă		C1-U1	act notarial	313 / 23.02.2023	BURESCU IOANA-ALINA	200000	RON
BRD - GROUPE SOCIETE GENERALE S. A.			361579	Loc. Bucuresti Sectorul 1, Bdul. ION MIHALACHE, Nr.1-7, Jud. Municipiul București	Ipotecă		1461	act notarial	313 / 23.02.2023	BURESCU IOANA-ALINA	200000	RON
ING BANK N.V. AMSTERDAM, SUCURSALA BUCURESTI			6151100		Ipotecă		C1-U2	act notarial	573 / 27.06.2022	Motica Oana-Andreea	374418	LEI
ING BANK N.V. AMSTERDAM, SUCURSALA BUCURESTI			6151100		Ipotecă		1461	act notarial	573 / 27.06.2022	Motica Oana-Andreea	374418	LEI

4. NOTĂRI, PROCESE, INTERDICȚII

Tipul notării	Tip act	Nr. act/ data	Emitent	Identificator entitate asociată
Interdicție de instrainare, grevare, dezmembrare, alipire, construire, demolare, restructurare si amenajare, in favoarea - BRD - GROUPE SOCIETE GENERALE S.A.	act notarial	313 / 23.02.2023	BURESCU IOANA-ALINA	C1-U1
Interdicție de instrainare, grevare, dezmembrare, alipire, construire, demolare, restructurare si amenajare, in favoarea - BRD - GROUPE SOCIETE GENERALE S.A.				1461
Interdicții de instrainare, grevare, inchiriere, dezmembrare, alipire, demolare, construire, incheiere a unui contract de comodat, in favoarea - ING BANK N.V. AMSTERDAM, SUCURSALA BUCURESTI	act notarial	573 / 27.06.2022	Motica Oana-Andreea	C1-U2
Interdicții de instrainare, grevare, inchiriere, dezmembrare, alipire, demolare, construire, incheiere a unui contract de comodat, in favoarea - ING BANK N.V. AMSTERDAM, SUCURSALA BUCURESTI	act notarial	ACT DE DE DEZLIPIRE aut. sub nr. 2346 / 05.04.2018	ROMANU CLAUDIU - VALENTIN	1461

5. OBSERVAȚII

Imobil împrejmuit/ neîmprejmuit	Imobil contestat/ necontestat	Alte observații
Împrejmuit		



REGISTRUL CADASTRAL AL IMOBILELOR

ANEXA Nr. 2

UAT Bucovăț
Zonă cooperativizată (Co)

Sector cadastral nr.20

1. DESCRIEREA IMOBILULUI

DATE TEREN											DATE CONSTRUCȚII					
Identificator teren	Adresă imobil	Număr cadastral	Nr. CF	Suprafața măsurată	Intravilan / extra.(I/E)	Nr. top.	Nr. tarla	Nr. parcelă	Categorie folosință	Suprafață parcelă	Identificator construcție	Cod grupă destinație	Suprafața construită	Nr. niveluri	Nr. CF	Constr. cu acte (DA/NU)
1462	Intravilan, Loc. Bucovat, UAT. Bucovăț, Jud. Timiș	A1609/4/17	401683	720	I		1609/4/17	LOT 7	A	720						

2. PROPRIETATEA / POSESIA

Titularul dreptului / posesiei			Data nașterii / CUI	Domiciliu / Sediu	Cota parte	Identificator entitate asociată	Cotă parte teren UI	Mod de dobândire	Act juridic			Obs. privitoare la proprietar
Nume / Denumire	Inițiala tatălui	Prenume							Tip act	Nr. act / data	Emitent	
ANDREI		PETRU-DORIN	05.02.1994	Loc. Vulcan, Str. Dealul Babii, Nr.45, Jud. Hunedoara	1/2	1462		Convenție	act notarial	CONTRACT DE VÂNZARE aut. sub nr. 7115 / 11.10.2019	ROMANU CLAUDIU - VALENTIN	necăsătorit, bun propriu
VINTILĂ		MANUELA-BIANCA	10.04.1994	Loc. Vulcan, Bdul. MIHAI VITEAZU, Nr.3, Bl.B1, Sc.1, Ap.39, Jud. Hunedoara	1/2	1462		Convenție	act notarial	CONTRACT DE VÂNZARE aut. sub nr. 7115 / 11.10.2019	ROMANU CLAUDIU - VALENTIN	necăsătorit, bun propriu

3. SARCINI / DEZMEMBRĂMINTE

Titular			Data nașterii / CUI	Domiciliu / Sediu	Tipul sarcinii sau al dezmembrămintelor dreptului de proprietate	Cota parte	Identificator entitate asociată	Act juridic			Valoare ipotecă	Tip monedă
Nume / Denumire	Inițiala tatălui	Prenume						Tip act	Nr. act / data	Emitent		
-	-	-	-	-	-	-	-	-	-	-	-	-

4. NOTĂRI, PROCESE, INTERDICȚII

Tipul notării	Tip act	Nr. act / data	Emitent	Identificator entitate asociată
-	-	-	-	-

5. OBSERVAȚII

Imobil împrejmuit / neîmprejmuit	Imobil contestat / necontestat	Alte observații
Neîmprejmuit		



REGISTRUL CADASTRAL AL IMOBILELOR

ANEXA Nr. 2

UAT Bucovăț
Zonă cooperativizată (Co)

Sector cadastral nr. 20

1. DESCRIEREA IMOBILULUI																
DATE TEREN											DATE CONSTRUCȚII					
Identificator teren	Adresă imobil	Număr cadastral	Nr. CF	Suprafața măsurată	Intravilan / extra.(I/E)	Nr. top.	Nr. tarla	Nr. parcelă	Categorie folosință	Suprafață parcelă	Identificator construcție	Cod grupă destinație	Suprafața construită	Nr. niveluri	Nr. CF	Constr. cu acte (DA/NU)
1463	Intravilan, Loc. Bucovat, UAT. Bucovăț, Jud. Timiș	A1609/4/17	401684	500	I		1609/4/17	LOT 8	A	500						

2. PROPRIETATEA / POSESIA															
Titularul dreptului / posesiei			Data nașterii / CUI	Domiciliu / Sediu	Cota parte	Identificator entitate asociată	Cotă parte teren UI	Mod de dobândire	Act juridic			Obs. privitoare la proprietar			
Nume / Denumire	Inițiala tatălui	Prenume							Tip act	Nr. act / data	Emitent				
ARDELEAN		FLAVIU-VIOREL	23.05.1985	Loc. Timisoara, Intr. Apelor, Nr.5, Bl.D9, Sc.A, Et.4, Ap.9, Jud. Timiș	1/1	1463		Convenție	act notarial	ACT DE PARTAJ VOLUNTAR ȘI CONTRACTE DE VÂNZARE aut. sub nr. 6858 / 28.09.2018	ROMANU REMUS	căsătorit cu			
ARDELEAN		MIHAELA	12.04.1990	Loc. Timisoara, Intr. Apelor, Nr.5, Sc.A, Et.4, Ap.9, Jud. Timiș								bun comun			

3. SARCINI / DEZMEMBRĂMINTE															
Titular			Data nașterii / CUI	Domiciliu / Sediu	Tipul sarcinii sau al dezmembrămintelor dreptului de proprietate	Cota parte	Identificator entitate asociată	Act juridic			Valoare ipotecă	Tip monedă			
Nume / Denumire	Inițiala tatălui	Prenume						Tip act	Nr. act / data	Emitent					
-	-	-	-	-	-	-	-	-	-	-	-	-			

4. NOTĂRI, PROCESE, INTERDICȚII															
Tipul notării						Tip act	Nr. act / data	Emitent	Identificator entitate asociată						
-						-	-	-	-						

5. OBSERVAȚII															
Imobil împrejmuit / neîmprejmuit				Imobil contestat / necontestat				Alte observații							
Neîmprejmuit															



REGISTRUL CADASTRAL AL IMOBILELOR

ANEXA Nr. 2

UAT Bucovăț
Zonă cooperativizată (Co)

Sector cadastral nr.20

1. DESCRIEREA IMOBILULUI																
DATE TEREN											DATE CONSTRUCȚII					
Identificator teren	Adresă imobil	Număr cadastral	Nr. CF	Suprafața măsurată	Intravilan / extra.(I/E)	Nr. top.	Nr. tarla	Nr. parcelă	Categorie folosință	Suprafață parcelă	Identificator construcție	Cod grupă destinație	Suprafața construită	Nr. niveluri	Nr. CF	Constr. cu acte (DA/NU)
1464	Intravilan, Loc. Bucovat, UAT. Bucovăț, Jud. Timiș	A1609/4/17	401685	869	I		1609/4/17	LOT 9	A	869						

2. PROPRIETATEA / POSESIA													
Titularul dreptului / posesiei			Data nașterii / CUI	Domiciliu / Sediu	Cota parte	Identificator entitate asociată	Cotă parte teren UI	Mod de dobândire	Act juridic			Obs. privitoare la proprietar	
Nume / Denumire	Inițiala tatălui	Prenume							Tip act	Nr. act / data	Emitent		
DINCĂ		ADRIAN-IONUȚ	14.03.1987	Loc. Timisoara, Calea. DOROBANTILOR, Nr.3, Bl.D3, Sc.D, Et.3, Ap.3, Jud. Timiș	1/2	1464		Convenție	act notarial	Contract De Vânzare-Cumpărare nr. 710 / 12.08.2019	CRISTE SAFTA	si sotia	
DINCĂ		ROMINA-SIMONA	08.10.1987	Loc. Motru, Al. DR.CAROL DAVILLA, Nr.6, Bl.11, Sc.1, Et.1, Ap.7, Jud. Gorj								bun comun	
DINCĂ		MIHAI	11.05.1958	Romania, Jud. DOLJ, Loc. Craiova	1/2	1464		Convenție	act notarial	Contract De Vânzare-Cumpărare nr. 710 / 12.08.2019	CRISTE SAFTA	si sotia	
DINCĂ		NATALIA	08.02.1965	Loc. Motru, Al. TEILOR, Nr.18, Bl.41, Sc.1, Et.1, Ap.3, Jud. Gorj								bun comun	

3. SARCINI / DEZMEMBRĂMINTE												
Titular			Data nașterii / CUI	Domiciliu / Sediu	Tipul sarcinii sau al dezmembrămintelor dreptului de proprietate	Cota parte	Identificator entitate asociată	Act juridic			Valoare ipotecă	Tip monedă
Nume / Denumire	Inițiala tatălui	Prenume						Tip act	Nr. act / data	Emitent		
-	-	-	-	-	-	-	-	-	-	-	-	-

4. NOTĂRI, PROCESE, INTERDICȚII				
Tipul notării	Tip act	Nr. act / data	Emitent	Identificator entitate asociată
-	-	-	-	-

5. OBSERVAȚII		
Imobil împrejmuit / neîmprejmuit	Imobil contestat / necontestat	Alte observații
Neîmprejmuit		



REGISTRUL CADASTRAL AL IMOBILELOR

ANEXA Nr. 2

UAT Bucovăț
Zonă cooperativizată (Co)

Sector cadastral nr.20

1. DESCRIEREA IMOBILULUI

DATE TEREN											DATE CONSTRUCȚII					
Identificator teren	Adresă imobil	Număr cadastral	Nr. CF	Suprafața măsurată	Intravilan / extra.(I/E)	Nr. top.	Nr. tarla	Nr. parcelă	Categorie folosință	Suprafață parcelă	Identificator construcție	Cod grupă destinație	Suprafața construită	Nr. niveluri	Nr. CF	Constr. cu acte (DA/NU)
1465	Intravilan, Loc. Bucovat, UAT. Bucovăț, Jud. Timiș	A1609/4/17	401686	805	I		1609/4/17	LOT 10	A	805						

2. PROPRIETATEA / POSESIA

Titularul dreptului / posesiei			Data nașterii / CUI	Domiciliu / Sediu	Cota parte	Identificator entitate asociată	Cotă parte teren UI	Mod de dobândire	Act juridic			Obs. privitoare la proprietar
Nume / Denumire	Inițiala tatălui	Prenume							Tip act	Nr. act / data	Emitent	
RACTEI		VASILE-ADRIAN	14.03.1980	Loc. Timisoara, Str. Aleea Azurului, Nr.13, Bl.19, Et.2, Ap.11, Jud. Timiș	1/1	1465		Convenție	act notarial	CONTRACT DE VÂNZARE aut. sub nr. 5756 / 22.08.2018	ROMANU REMUS	si sotia
RACTEI		AGNES	28.11.1979	Loc. Timisoara, Al. Azurului, Nr.13, Bl.19, Et.2, Ap.11, Jud. Timiș								bun comun

3. SARCINI / DEZMEMBRĂMINTE

Titular			Data nașterii / CUI	Domiciliu / Sediu	Tipul sarcinii sau al dezmembrămintelor dreptului de proprietate	Cota parte	Identificator entitate asociată	Act juridic			Valoare ipotecă	Tip monedă
Nume / Denumire	Inițiala tatălui	Prenume						Tip act	Nr. act / data	Emitent		
-	-	-	-	-	-	-	-	-	-	-	-	-

4. NOTĂRI, PROCESE, INTERDICȚII

Tipul notării	Tip act	Nr. act/ data	Emitent	Identificator entitate asociată
-	-	-	-	-

5. OBSERVAȚII

Imobil împrejmuit/ neîmprejmuit	Imobil contestat/ necontestat	Alte observații
Neîmprejmuit		



REGISTRUL CADASTRAL AL IMOBILELOR

ANEXA Nr. 2

UAT Bucovăț
Zonă cooperativizată (Co)

Sector cadastral nr. 20

1. DESCRIEREA IMOBILULUI																
DATE TEREN											DATE CONSTRUCȚII					
Identificator teren	Adresă imobil	Număr cadastral	Nr. CF	Suprafața măsurată	Intravilan / extra.(I/E)	Nr. top.	Nr. tarla	Nr. parcelă	Categorie folosință	Suprafață parcelă	Identificator construcție	Cod grupă destinație	Suprafața construită	Nr. niveluri	Nr. CF	Constr. cu acte (DA/NU)
1466	Intravilan, Loc. Bucovăț, UAT. Bucovăț, Jud. Timiș	A1609/4/17	401687	804	I		1609/4/17	LOT 11	A	804						

2. PROPRIETATEA / POSESIA															
Titularul dreptului / posesiei			Data nașterii / CUI	Domiciliu / Sediu	Cota parte	Identificator entitate asociată	Cotă parte teren UI	Mod de dobândire	Act juridic			Obs. privitoare la proprietar			
Nume / Denumire	Inițiala tatălui	Prenume							Tip act	Nr. act / data	Emitent				
CANDIOTTO		PAOLO	10.06.1962	Loc. Timisoara, Str. TIBISCUM, Nr.4, Bl.17, Ap.7, Jud. Timiș	1/1	1466		Convenție	act notarial	CONTRACT DE VÂNZARE aut. sub nr. 7723 / 30.10.2018	ROMANU REMUS	casatorit, bun propriu			

3. SARCINI / DEZMEMBRĂMINTE															
Titular			Data nașterii / CUI	Domiciliu / Sediu	Tipul sarcinii sau al dezmembrămintelor dreptului de proprietate	Cota parte	Identificator entitate asociată	Act juridic			Valoare ipotecă	Tip monedă			
Nume / Denumire	Inițiala tatălui	Prenume						Tip act	Nr. act / data	Emitent					
-	-	-	-	-	-	-	-	-	-	-	-	-			

4. NOTĂRI, PROCESE, INTERDICȚII															
Tipul notării						Tip act		Nr. act / data		Emitent		Identificator entitate asociată			
-						-		-		-		-			

5. OBSERVAȚII															
Imobil împrejmuit / neîmprejmuit				Imobil contestat / necontestat				Alte observații							
Neîmprejmuit															



REGISTRUL CADASTRAL AL IMOBILELOR

ANEXA Nr. 2

UAT Bucovăț
Zonă cooperativizată (Co)

Sector cadastral nr. 20

1. DESCRIEREA IMOBILULUI											DATE TEREN						DATE CONSTRUCȚII					
Identificator teren	Adresă imobil		Număr cadastral	Nr. CF	Suprafața măsurată	Intravilan / extra.(I/E)	Nr. top.	Nr. tarla	Nr. parcelă	Categorie folosință	Suprafață parcelă	Identificator construcție	Cod grupă destinație	Suprafața construită	Nr. niveluri	Nr. CF	Constr. cu acte (DA/NU)					
1467	Intravilan, Loc. Bucovat, UAT. Bucovăț, Jud. Timiș		A1609/4/17	401688	802	I		1609/4/17	LOT 12	A	802											

2. PROPRIETATEA / POSESIA													
Titularul dreptului / posesiei			Data nașterii / CUI	Domiciliu / Sediul	Cota parte	Identificator entitate asociată	Cotă parte teren UI	Mod de dobândire	Act juridic			Obs. privitoare la proprietar	
Nume / Denumire	Inițiala tatălui	Prenume							Tip act	Nr. act / data	Emitent		
ROGOJINĂ		SAMUEL-IOAN	08.08.1985	Loc. Mosnita Noua, Nr.48, Jud. Timiș	1/2	1467		Convenție	act notarial	CONTRACT DE VÂNZARE aut. sub nr. 7733 / 30.10.2018	ROMANU REMUS	si sotia	
ROGOJINĂ		EMANUELA	27.04.1990	Loc. Timisoara, Str. ZIMNICEA, Nr.10, Jud. Timiș								bun comun	
NEGRU		ESTERA	15.09.1984	Loc. Timisoara, Str. ZIMNICEA, Nr.10, Jud. Timiș	1/2	1467		Convenție	act notarial	CONTRACT DE VÂNZARE aut. sub nr. 7733 / 30.10.2018	ROMANU REMUS	necasatorita, bun propriu	

3. SARCINI / DEZMEMBRĂMINTE												
Titular			Data nașterii / CUI	Domiciliu / Sediul	Tipul sarcinii sau al dezmembrămintelor dreptului de proprietate	Cota parte	Identificator entitate asociată	Act juridic			Valoare ipotecă	Tip monedă
Nume / Denumire	Inițiala tatălui	Prenume						Tip act	Nr. act / data	Emitent		
-	-	-	-	-	-	-	-	-	-	-	-	-

4. NOTĂRI, PROCESE, INTERDICȚII				
Tipul notării	Tip act	Nr. act/ data	Emitent	Identificator entitate asociată
-	-	-	-	-

5. OBSERVAȚII		
Imobil împrejmuit/ neîmprejmuit	Imobil contestat/ necontestat	Alte observații
Neîmprejmuit		



REGISTRUL CADASTRAL AL IMOBILELOR

ANEXA Nr. 2

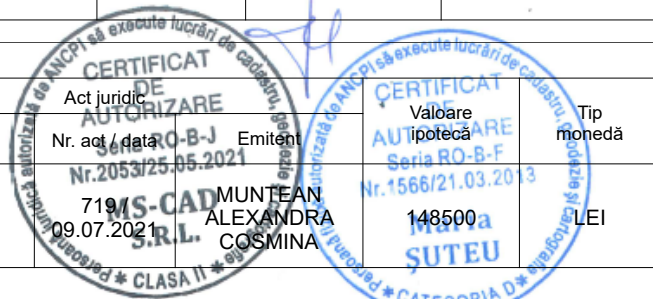
UAT Bucovăț
Zonă cooperativizată (Co)

Sector cadastral nr.20

1. DESCRIEREA IMOBILULUI																
DATE TEREN											DATE CONSTRUCȚII					
Identificator teren	Adresă imobil	Număr cadastral	Nr. CF	Suprafața măsurată	Intravilan / extra.(I/E)	Nr. top.	Nr. tarla	Nr. parcelă	Categorie folosință	Suprafață parcelă	Identificator construcție	Cod grupă destinație	Suprafața construită	Nr. niveluri	Nr. CF	Constr. cu acte (DA/NU)
1468	Intravilan, Nr.661, Loc. Bucovat, UAT. Bucovăț, Jud. Timiș	A1609/4/17	401689	824	I		1609/4/17	LOT 13	CC	824	1	CL	221	1	401689-C1	DA

2. PROPRIETATEA / POSESIA													
Titularul dreptului / posesiei			Data nașterii / CUI	Domiciliu / Sediul	Cota parte	Identificator entitate asociată	Cotă parte teren UI	Mod de dobândire	Act juridic			Obs. privitoare la proprietar	
Nume / Denumire	Inițiala tatălui	Prenume							Tip act	Nr. act / data	Emitent		
CRISTEA		ION-ALEXANDRU	12.09.1979			C1-U1	412/824	Convenție	act notarial	718 / 09.07.2021	MUNTEAN ALEXANDRA COSMINA	divortat, bun propriu	
CONSTANTINESCU		ROXANA	15.08.1979	Loc. Timisoara, Str. LAZAR GHEORGHE, Nr.34, Bl.A1, Et.7, Ap.61, Jud. Timiș		C1-U1	412/824	Convenție	act notarial	718 / 09.07.2021	MUNTEAN ALEXANDRA COSMINA	divortata, bun propriu	
CRISTEA		ION-ALEXANDRU			412/824	1468		Convenție	act notarial	718 / 09.07.2021	MUNTEAN ALEXANDRA COSMINA	divortat, bun propriu 53,72% parte	
CONSTANTINESCU		ROXANA		Loc. Timisoara, Str. LAZAR GHEORGHE, Nr.34, Bl.A1, Et.7, Ap.61, Jud. Timiș	412/824	1468		Convenție	act notarial	718 / 09.07.2021	MUNTEAN ALEXANDRA COSMINA	divortata, bun propriu 46,28% parte	
POPEȚ		BOGDAN-IONUȚ	31.07.1990	Loc. Timisoara, Str. BATANIA, Nr.15A, Jud. Timiș		C1-U2	412/824	Convenție	act notarial	1640 / 16.07.2021	CRISTESCU VLAD	si sotia	
TUDOR		OANA-CEZARINA	22.07.1992	Loc. Craiova, Str. ELENA FARAGO, Nr.1, Bl.126B, Sc.1, Et.2, Ap.10, Jud. Dolj				Convenție	act notarial	1640 / 16.07.2021	CRISTESCU VLAD	bun comun	
POPEȚ		BOGDAN-IONUȚ	31.07.1990	Loc. Timisoara, Str. BATANIA, Nr.15A, Jud. Timiș				Convenție	act notarial	1640 / 16.07.2021	CRISTESCU VLAD	si sotia	
TUDOR		OANA-CEZARINA	22.07.1992	Loc. Craiova, Str. ELENA FARAGO, Nr.1, Bl.126B, Sc.1, Et.2, Ap.10, Jud. Dolj	412/824	1468		Convenție	act notarial	1640 / 16.07.2021	CRISTESCU VLAD	bun comun	

3. SARCINI / DEZMEMBRĂMINTE													
Titular			Data nașterii / CUI	Domiciliu / Sediul	Tipul sarcinii sau al dezmembrămintelor dreptului de proprietate	Cota parte	Identificator entitate asociată	Act juridic			Tip monedă		
Nume / Denumire	Inițiala tatălui	Prenume						Tip act	Nr. act / data	Emitent			
ING BANK N.V. AMSTERDAM, SUCURSALA BUCURESTI			6151100		Ipotecă		C1-U1	act notarial	719 / 09.07.2021	MUNTEAN ALEXANDRA COSMINA	Valoare ipotecă 1485000	LEI	



3. SARCINI / DEZMEMBRĂMINTE

Titular			Data nașterii / CUI	Domiciliu / Sediul	Tipul sarcinii sau al dezmembrămintelor dreptului de proprietate	Cota parte	Identificator entitate asociată	Act juridic			Valoare ipotecă	Tip monedă
Nume / Denumire	Inițiala tatălui	Prenume						Tip act	Nr. act / data	Emitent		
ING BANK N.V. AMSTERDAM, SUCURSALA BUCUREȘTI			6151100		Ipotecă		1468	act notarial	719 / 09.07.2021	MUNTEAN ALEXANDRA COSMINA	148500	LEI
UNICREDIT BANK SA			361536	Loc. Bucuresti Sectorul 1, Bdul. EXPOZITIEI, Nr.1F, Jud. Municipiul București	Ipotecă		C1-U2	act notarial	1640 / 16.07.2021	CRISTESCU VLAD	318300	LEI
UNICREDIT BANK SA			361536	Loc. Bucuresti Sectorul 1, Bdul. EXPOZITIEI, Nr.1F, Jud. Municipiul București	Ipotecă		1468	act notarial	1640 / 16.07.2021	CRISTESCU VLAD	318300	LEI

4. NOTĂRI, PROCESE, INTERDICȚII

Tipul notării	Tip act	Nr. act/ data	Emitent	Identificator entitate asociată
Interdicție de instrainare, grevare, inchiriere, dezmembrare, alipire, demolare, construire și încheiere a unui ctr.de comodat - ING BANK N.V. AMSTERDAM, SUCURSALA BUCUREȘTI	act notarial	719 / 09.07.2021	MUNTEAN ALEXANDRA COSMINA	C1-U1
Interdicție de instrainare, grevare, inchiriere, dezmembrare, alipire, demolare, construire și încheiere a unui ctr.de comodat - ING BANK N.V. AMSTERDAM, SUCURSALA BUCUREȘTI				1468
Interdicție de instrainare, în favoarea - UNICREDIT BANK SA	act notarial	1640 / 16.07.2021	CRISTESCU VLAD	C1-U2
Interdicție de instrainare, în favoarea - UNICREDIT BANK SA				1468

5. OBSERVAȚII

Imobil împrejmuit/ neîmprejmuit	Imobil contestat/ necontestat	Alte observații
Împrejmuit		



REGISTRUL CADASTRAL AL IMOBILELOR

ANEXA Nr. 2

UAT Bucovăț
Zonă cooperativizată (Co)

Sector cadastral nr. 20

1. DESCRIEREA IMOBILULUI																
DATE TEREN											DATE CONSTRUCȚII					
Identificator teren	Adresă imobil	Număr cadastral	Nr. CF	Suprafața măsurată	Intravilan / extra.(I/E)	Nr. top.	Nr. tarla	Nr. parcelă	Categorie folosință	Suprafață parcelă	Identificator construcție	Cod grupă destinație	Suprafața construită	Nr. niveluri	Nr. CF	Constr. cu acte (DA/NU)
1469	Intravilan, Loc. Bucovăț, UAT. Bucovăț, Jud. Timiș	A1609/4/17	401690	4862	I		1609/4/17	LOT 14	A	4862						

2. PROPRIETATEA / POSESIA															
Titularul dreptului / posesiei			Data nașterii / CUI	Domiciliu / Sediu	Cota parte	Identificator entitate asociată	Cotă parte teren UI	Mod de dobândire	Act juridic			Obs. privitoare la proprietar			
Nume / Denumire	Inițiala tatălui	Prenume							Tip act	Nr. act / data	Emitent				
COMUNA BUCOVAT			23070129	Loc. Bucovăț, Nr.178, Jud. Timiș	1/1	1469		Lege	act administrativ	47 / 29.11.2018	CONSILIUL LOCAL BUCOVAT	-domeniu public			

3. SARCINI / DEZMEMBRĂMINTE															
Titular			Data nașterii / CUI	Domiciliu / Sediu	Tipul sarcinii sau al dezmembrămintelor dreptului de proprietate	Cota parte	Identificator entitate asociată	Act juridic			Valoare ipotecă	Tip monedă			
Nume / Denumire	Inițiala tatălui	Prenume						Tip act	Nr. act / data	Emitent					
-	-	-	-	-	-	-	-	-	-	-	-	-			

4. NOTĂRI, PROCESE, INTERDICȚII															
Tipul notării						Tip act		Nr. act / data		Emitent			Identificator entitate asociată		
-						-		-		-			-		

5. OBSERVAȚII															
Imobil împrejmuit / neîmprejmuit				Imobil contestat / necontestat				Alte observații							
Neîmprejmuit															



UAT Bucovăț
Zonă cooperativizată (Co)

Sector cadastral nr. 20

1. DESCRIEREA IMOBILULUI																
DATE TEREN											DATE CONSTRUCȚII					
Identificator teren	Adresă imobil	Număr cadastral	Nr. CF	Suprafața măsurată	Intravilan / extra.(I/E)	Nr. top.	Nr. tarla	Nr. parcelă	Categorie folosință	Suprafață parcelă	Identificator construcție	Cod grupă destinație	Suprafața construită	Nr. niveluri	Nr. CF	Constr. cu acte (DA/NU)
1470	Intravilan, Loc. Bucovat, UAT. Bucovăț, Jud. Timiș		402466	189	I				CC	189	1	CIE	3	0	402466-C1	DA
											2	CIE	6		402466-C2	NU

2. PROPRIETATEA / POSESIA													
Titularul dreptului / posesiei			Data nașterii / CUI	Domiciliu / Sediul	Cota parte	Identificator entitate asociată	Cotă parte teren UI	Mod de dobândire	Act juridic			Obs. privitoare la proprietar	
Nume / Denumire	Inițiala tatălui	Prenume							Tip act	Nr. act / data	Emitent		
STATUL ROMAN			999999999999999		1/1	1470		Lege	act normativ	Act nr. 0 / 01.01.2020	-	in folosinta SC AQUATIM Timisoara	
SC AQUATIM TIMISOARA			999999999999999		1/1	C1		Lege	act normativ	Act nr. 0 / 01.01.2020	-		

3. SARCINI / DEZMEMBRĂMINTE													
Titular			Data nașterii / CUI	Domiciliu / Sediul	Tipul sarcinii sau al dezmembrămintelor dreptului de proprietate	Cota parte	Identificator entitate asociată	Act juridic			Valoare ipotecă	Tip monedă	
Nume / Denumire	Inițiala tatălui	Prenume						Tip act	Nr. act / data	Emitent			
-	-	-	-	-	-	-	-	-	-	-	-	-	

4. NOTĂRI, PROCESE, INTERDICȚII				
Tipul notării	Tip act	Nr. act/ data	Emitent	Identificator entitate asociată
-	-	-	-	-

5. OBSERVAȚII		
Imobil împrejmuit/ neîmprejmuit	Imobil contestat/ necontestat	Alte observații
Neîmprejmuit		



UAT Bucovăț
Zonă cooperativizată (Co)

Sector cadastral nr.20

1. DESCRIEREA IMOBILULUI																
DATE TEREN											DATE CONSTRUCȚII					
Identificator teren	Adresă imobil	Număr cadastral	Nr. CF	Suprafața măsurată	Intravilan / extra.(I/E)	Nr. top.	Nr. tarla	Nr. parcelă	Categorie folosință	Suprafață parcelă	Identificator construcție	Cod grupă destinație	Suprafața construită	Nr. niveluri	Nr. CF	Constr. cu acte (DA/NU)
1471	Intravilan, Loc. Bucovat, UAT. Bucovăț, Jud. Timiș	CC1609/3	402464	166	I		CC1609/3		CC	166	1	CIE	6	1	402464-C1	DA
											2	CIE	3	1	402464-C2	DA

2. PROPRIETATEA / POSESIA													
Titularul dreptului / posesiei			Data nașterii / CUI	Domiciliu / Sediul	Cota parte	Identificator entitate asociată	Cotă parte teren UI	Mod de dobândire	Act juridic			Obs. privitoare la proprietar	
Nume / Denumire	Inițiala tatălui	Prenume							Tip act	Nr. act / data	Emitent		
STATUL ROMAN			9999999999999		1/1	1471		Lege	act normativ	Act nr. 0 / 01.01.2020	-	in folosinta RAAC AQUATIM Timisoara	
SC AQUATIM SA TIMISOARA			9999999999999		1/1	C1, C2		Lege	act normativ	Act nr. 0 / 01.01.2020	-		

3. SARCINI / DEZMEMBRĂMINTE													
Titular			Data nașterii / CUI	Domiciliu / Sediul	Tipul sarcinii sau al dezmembrămintelor dreptului de proprietate	Cota parte	Identificator entitate asociată	Act juridic			Valoare ipotecă	Tip monedă	
Nume / Denumire	Inițiala tatălui	Prenume						Tip act	Nr. act / data	Emitent			
-	-	-	-	-	-	-	-	-	-	-	-	-	

4. NOTĂRI, PROCESE, INTERDICȚII				
Tipul notării	Tip act	Nr. act/ data	Emitent	Identificator entitate asociată
-	-	-	-	-

5. OBSERVAȚII		
Imobil împrejmuit/ neîmprejmuit	Imobil contestat/ necontestat	Alte observații
Neîmprejmuit		



REGISTRUL CADASTRAL AL IMOBILELOR

ANEXA Nr. 2

UAT Bucovăț

Zonă cooperativizată (Co)

Sector cadastral nr. 20

1. DESCRIEREA IMOBILULUI																
DATE TEREN											DATE CONSTRUCȚII					
Identificator teren	Adresă imobil	Număr cadastral	Nr. CF	Suprafața măsurată	Intravilan / extra.(I/E)	Nr. top.	Nr. tarla	Nr. parcelă	Categorie folosință	Suprafața parcelă	Identificator construcție	Cod grupă destinație	Suprafața construită	Nr. niveluri	Nr. CF	Constr. cu acte (DA/NU)
1472	Tarla: 1609/4, Parcela: 1	HCN1609/4/1		5217	E		1609/4	1	HR	5217						

2. PROPRIETATEA / POSESIA													
Titularul dreptului / posesiei			Data nașterii / CUI	Domiciliu / Sediul	Cota parte	Identificator entitate asociată	Cotă parte teren UI	Mod de dobândire	Act juridic			Obs. privitoare la proprietar	
Nume / Denumire	Inițiala tatălui	Prenume							Tip act	Nr. act / data	Emitent		
COMUNA BUCOVAT			23070129	Loc. Bucovăț, Str. Principala, Nr.178, Jud. Timiș	1/1	1472		Lege	act normativ	7 / 13.03.1996	PARLAMENTUL ROMANIEI	Proprietar neidentificat.	

3. SARCINI / DEZMEMBRĂMINTE													
Titular			Data nașterii / CUI	Domiciliu / Sediul	Tipul sarcinii sau al dezmembrămintelor dreptului de proprietate	Cota parte	Identificator entitate asociată	Act juridic			Valoare ipotecă	Tip monedă	
Nume / Denumire	Inițiala tatălui	Prenume						Tip act	Nr. act / data	Emitent			
-	-	-	-	-	-	-	-	-	-	-	-	-	

4. NOTĂRI, PROCESE, INTERDICȚII				
Tipul notării	Tip act	Nr. act/ data	Emitent	Identificator entitate asociată
-	-	-	-	-

5. OBSERVAȚII		
Imobil împrejmuit/ neîmprejmuit	Imobil contestat/ necontestat	Alte observații
Neîmprejmuit		HCN - canal



REGISTRUL CADASTRAL AL IMOBILELOR

ANEXA Nr. 2

UAT Bucovăț

Zonă cooperativizată (Co)

Sector cadastral nr.20

1. DESCRIEREA IMOBILULUI																
DATE TEREN											DATE CONSTRUCȚII					
Identificator teren	Adresă imobil	Număr cadastral	Nr. CF	Suprafața măsurată	Intravilan / extra.(I/E)	Nr. top.	Nr. tarla	Nr. parcelă	Categorie folosință	Suprafață parcelă	Identificator construcție	Cod grupă destinație	Suprafața construită	Nr. niveluri	Nr. CF	Constr. cu acte (DA/NU)
1473	Tarla: 1609/5, Parcela: 2	A1609/5/2	400212	35600	E		1609/5	2	A	35600						

2. PROPRIETATEA / POSESIA															
Titularul dreptului / posesiei			Data nașterii / CUI	Domiciliu / Sediul	Cota parte	Identificator entitate asociată	Cotă parte teren UI	Mod de dobândire	Act juridic			Obs. privitoare la proprietar			
Nume / Denumire	Inițiala tatălui	Prenume							Tip act	Nr. act / data	Emitent				
ARDELEANU		MARC-ARTUR	05.07.1978	Jud: Neidentifica	1/1	1473	Convenție	act notarial	590 / 26.04.2013	MUNTEAN DORINA LUCRETIA	si sotia				
ARDELEANU		ARABELA DOROTHEA OCTAVIA	17.09.1978	Jud: Neidentifica							bun comun				

3. SARCINI / DEZMEMBRĂMINTE															
Titular			Data nașterii / CUI	Domiciliu / Sediul	Tipul sarcinii sau al dezmembrămintelor dreptului de proprietate	Cota parte	Identificator entitate asociată	Act juridic			Valoare ipotecă	Tip monedă			
Nume / Denumire	Inițiala tatălui	Prenume						Tip act	Nr. act / data	Emitent					
-	-	-	-	-	-	-	-	-	-	-	-	-			

4. NOTĂRI, PROCESE, INTERDICȚII															
Tipul notării						Tip act		Nr. act/ data		Emitent		Identificator entitate asociată			
-						-		-		-		-			

5. OBSERVAȚII															
Imobil împrejmuit/ neîmprejmuit				Imobil contestat/ necontestat				Alte observații							
Neîmprejmuit															



REGISTRUL CADASTRAL AL IMOBILELOR

ANEXA Nr. 2

UAT Bucovăț
Zonă cooperativizată (Co)

Sector cadastral nr. 20

1. DESCRIEREA IMOBILULUI																
DATE TEREN											DATE CONSTRUCȚII					
Identificator teren	Adresă imobil	Număr cadastral	Nr. CF	Suprafața măsurată	Intravilan / extra.(I/E)	Nr. top.	Nr. tarla	Nr. parcelă	Categorie folosință	Suprafață parcelă	Identificator construcție	Cod grupă destinație	Suprafața construită	Nr. niveluri	Nr. CF	Constr. cu acte (DA/NU)
1474	Tarla: 1609/5, Parcela: 2/1	DE1609/5/2/1		1811	E		1609/5	2/1	DR	1811						

2. PROPRIETATEA / POSESIA													
Titularul dreptului / posesiei			Data nașterii / CUI	Domiciliu / Sediul	Cota parte	Identificator entitate asociată	Cotă parte teren UI	Mod de dobândire	Act juridic			Obs. privitoare la proprietar	
Nume / Denumire	Inițiala tatălui	Prenume							Tip act	Nr. act / data	Emitent		
COMUNA BUCOVAT			23070129	Loc. Bucovăț, Str. Principala, Nr.178, Jud. Timiș	1/1	1474		Lege	act normativ	7 / 13.03.1996	PARLAMENTUL ROMANIEI	Proprietar neidentificat.	

3. SARCINI / DEZMEMBRĂMINTE													
Titular			Data nașterii / CUI	Domiciliu / Sediul	Tipul sarcinii sau al dezmembrămintelor dreptului de proprietate	Cota parte	Identificator entitate asociată	Act juridic			Valoare ipotecă	Tip monedă	
Nume / Denumire	Inițiala tatălui	Prenume						Tip act	Nr. act / data	Emitent			
-	-	-	-	-	-	-	-	-	-	-	-	-	

4. NOTĂRI, PROCESE, INTERDICȚII				
Tipul notării	Tip act	Nr. act/ data	Emitent	Identificator entitate asociată
-	-	-	-	-

5. OBSERVAȚII		
Imobil împrejmuit/ neîmprejmuit	Imobil contestat/ necontestat	Alte observații
Neîmprejmuit		DE - drum de exploatare



REGISTRUL CADASTRAL AL IMOBILELOR

ANEXA Nr. 2

UAT Bucovăț
Zonă cooperativizată (Co)

Sector cadastral nr. 20

1. DESCRIEREA IMOBILULUI																
DATE TEREN											DATE CONSTRUCȚII					
Identificator teren	Adresă imobil	Număr cadastral	Nr. CF	Suprafața măsurată	Intravilan / extra.(I/E)	Nr. top.	Nr. tarla	Nr. parcelă	Categorie folosință	Suprafață parcelă	Identificator construcție	Cod grupă destinație	Suprafața construită	Nr. niveluri	Nr. CF	Constr. cu acte (DA/NU)
1475	Tarla: 1609/5, Parcela: 2/2	A1609/5/2/2		727	E		1609/5	2/2	A	727						

2. PROPRIETATEA / POESIA															
Titularul dreptului / posesiei			Data nașterii / CUI	Domiciliu / Sediul	Cota parte	Identificator entitate asociată	Cotă parte teren UI	Mod de dobândire	Act juridic			Obs. privitoare la proprietar			
Nume / Denumire	Inițiala tatălui	Prenume							Tip act	Nr. act / data	Emitent				
COMUNA BUCOVĂȚ			23070129	Loc. Bucovăț, Str. Principală, Nr.178, Jud. Timiș	1/1	1475		Lege	act normativ	7 / 13.03.1996	PARLAMENTUL ROMÂNIEI				

3. SARCINI / DEZMEMBRĂMINTE															
Titular			Data nașterii / CUI	Domiciliu / Sediul	Tipul sarcinii sau al dezmembrămintelor dreptului de proprietate	Cota parte	Identificator entitate asociată	Act juridic			Valoare ipotecă	Tip monedă			
Nume / Denumire	Inițiala tatălui	Prenume						Tip act	Nr. act / data	Emitent					
-	-	-	-	-	-	-	-	-	-	-	-	-			

4. NOTĂRI, PROCESE, INTERDICȚII															
Tipul notării						Tip act		Nr. act/ data		Emitent			Identificator entitate asociată		
-						-		-		-			-		

5. OBSERVAȚII															
Imobil împrejmuit/ neîmprejmuit				Imobil contestat/ necontestat				Alte observații							
Neîmprejmuit								Rezerva comisiei locale de fond funciar							



UAT Bucovăț
Zonă cooperativizată (Co)

Sector cadastral nr. 20

1. DESCRIEREA IMOBILULUI																
DATE TEREN											DATE CONSTRUCȚII					
Identificator teren	Adresă imobil	Număr cadastral	Nr. CF	Suprafața măsurată	Intravilan / extra.(I/E)	Nr. top.	Nr. tarla	Nr. parcelă	Categorie folosință	Suprafață parcelă	Identificator construcție	Cod grupă destinație	Suprafața construită	Nr. niveluri	Nr. CF	Constr. cu acte (DA/NU)
1476	Intravilan, Loc. Bucovat, UAT. Bucovăț, Jud. Timiș	A1609/5/3/1	401691	1336	I		1609/5/3/1	LOT 1	A	1336						

2. PROPRIETATEA / POSESIA													
Titularul dreptului / posesiei			Data nașterii / CUI	Domiciliu / Sediul	Cota parte	Identificator entitate asociată	Cotă parte teren UI	Mod de dobândire	Act juridic			Obs. privitoare la proprietar	
Nume / Denumire	Inițiala tatălui	Prenume							Tip act	Nr. act / data	Emitent		
CRIV BUCOVAT IMOBILIARE SRL			99999999999999	Jud: Neidentifica	1/2	1476		Convenție	act notarial	contract de vanzare aut. sub nr. 77 / 03.08.2016	BUCUR ANDREEA DIANA		
SOCIETATEA CRIV BUCOVĂȚ IMOBILIARE SRL			35720772	Loc. Bucovat, Nr.5/A, Jud. Timiș	1/2	1476		Convenție	act notarial	CONTRACT DE VÂNZARE aut. sub nr. 395 / 21.01.2020	VINTER CIPRIAN-OVIDIU		

3. SARCINI / DEZMEMBRĂMINTE													
Titular			Data nașterii / CUI	Domiciliu / Sediul	Tipul sarcinii sau al dezmembrămintelor dreptului de proprietate	Cota parte	Identificator entitate asociată	Act juridic			Valoare ipotecă	Tip monedă	
Nume / Denumire	Inițiala tatălui	Prenume						Tip act	Nr. act / data	Emitent			
DETAILING AUTO VEST CCN SRL			37425477		Superficie		1476	act notarial	CONTRACT SUPERFICIE AUT NR 623 / 25.08.2021	CRISTE SAFTA			

4. NOTĂRI, PROCESE, INTERDICȚII				
Tipul notării	Tip act	Nr. act/ data	Emitent	Identificator entitate asociată
-	-	-	-	-

5. OBSERVAȚII		
Imobil împrejmuit/ neîmprejmuit	Imobil contestat/ necontestat	Alte observații
Neîmprejmuit		



REGISTRUL CADASTRAL AL IMOBILELOR

ANEXA Nr. 2

UAT Bucovăț
Zonă cooperativizată (Co)

Sector cadastral nr. 20

1. DESCRIEREA IMOBILULUI																
DATE TEREN											DATE CONSTRUCȚII					
Identificator teren	Adresă imobil	Număr cadastral	Nr. CF	Suprafața măsurată	Intravilan / extra.(I/E)	Nr. top.	Nr. tarla	Nr. parcelă	Categorie folosință	Suprafață parcelă	Identificator construcție	Cod grupă destinație	Suprafața construită	Nr. niveluri	Nr. CF	Constr. cu acte (DA/NU)
1477	Intravilan, Loc. Bucovat, UAT. Bucovăț, Jud. Timiș	A1609/5/3/1	401692	1336	I		1609/5/3/1	LOT 2	A	1336						

2. PROPRIETATEA / POSESIA															
Titularul dreptului / posesiei			Data nașterii / CUI	Domiciliu / Sediul	Cota parte	Identificator entitate asociată	Cotă parte teren UI	Mod de dobândire	Act juridic			Obs. privitoare la proprietar			
Nume / Denumire	Inițiala tatălui	Prenume							Tip act	Nr. act / data	Emitent				
CRIV BUCOVAT IMOBILIARE SRL			999999999999999	Jud: Neidentifica	1/2	1477		Convenție	act notarial	contract de vanzare aut. sub nr. 77 / 03.08.2016	BUCUR ANDREEA DIANA				
SOCIETATEA CRIV BUCOVĂȚ IMOBILIARE SRL			35720772	Loc. Bucovat, Nr.5/A, Jud. Timiș	1/2	1477		Convenție	act notarial	CONTRACT DE VÂNZARE aut. sub nr. 395 / 21.01.2020	VINTER CIPRIAN-OVIDIU				

3. SARCINI / DEZMEMBRĂMINTE															
Titular			Data nașterii / CUI	Domiciliu / Sediul	Tipul sarcinii sau al dezmembrămintelor dreptului de proprietate	Cota parte	Identificator entitate asociată	Act juridic			Valoare ipotecă	Tip monedă			
Nume / Denumire	Inițiala tatălui	Prenume						Tip act	Nr. act / data	Emitent					
DETAILING AUTO VEST CCN SRL			37425477		Superficie		1477		act notarial	ACT DE SUPERFICIE AUT NR 623 / 25.08.2021	CRISTE SAFTA				

4. NOTĂRI, PROCESE, INTERDICȚII															
Tipul notării						Tip act		Nr. act/ data		Emitent		Identificator entitate asociată			
-						-		-		-		-			

5. OBSERVAȚII															
Imobil împrejmuit/ neîmprejmuit				Imobil contestat/ necontestat				Alte observații							
Neîmprejmuit															



UAT Bucovăț
Zonă cooperativizată (Co)

Sector cadastral nr. 20

1. DESCRIEREA IMOBILULUI																
DATE TEREN											DATE CONSTRUCȚII					
Identificator teren	Adresă imobil	Număr cadastral	Nr. CF	Suprafața măsurată	Intravilan / extra.(I/E)	Nr. top.	Nr. tarla	Nr. parcelă	Categorie folosință	Suprafață parcelă	Identificator construcție	Cod grupă destinație	Suprafața construită	Nr. niveluri	Nr. CF	Constr. cu acte (DA/NU)
1478	Intravilan, Loc. Bucovăț, UAT. Bucovăț, Jud. Timiș	A1609/5/3/1	401693	500	I		1609/5/3/1	LOT 3	A	500						

2. PROPRIETATEA / POSESIA															
Titularul dreptului / posesiei			Data nașterii / CUI	Domiciliu / Sediu	Cota parte	Identificator entitate asociată	Cotă parte teren UI	Mod de dobândire	Act juridic			Obs. privitoare la proprietar			
Nume / Denumire	Inițiala tatălui	Prenume							Tip act	Nr. act / data	Emitent				
ȚUCU		ȘTEFAN-MĂDĂLIN	14.10.1991	Loc. Timisoara, Al. Avram Imbroane, Nr.12, Ap.2, Jud. Timiș	1/1	1478		Convenție	act notarial	CONTRACT DE VÂNZARE aut. sub nr. 2889 / 13.05.2019	ROMANU REMUS	necăsătorit, bun propriu			

3. SARCINI / DEZMEMBRĂMINTE															
Titular			Data nașterii / CUI	Domiciliu / Sediu	Tipul sarcinii sau al dezmembrămintelor dreptului de proprietate	Cota parte	Identificator entitate asociată	Act juridic			Valoare ipotecă	Tip monedă			
Nume / Denumire	Inițiala tatălui	Prenume						Tip act	Nr. act / data	Emitent					
-	-	-	-	-	-	-	-	-	-	-	-	-			

4. NOTĂRI, PROCESE, INTERDICȚII															
Tipul notării						Tip act		Nr. act / data		Emitent		Identificator entitate asociată			
-						-		-		-		-			

5. OBSERVAȚII															
Imobil împrejmuit / neîmprejmuit				Imobil contestat / necontestat				Alte observații							
Neîmprejmuit															



REGISTRUL CADASTRAL AL IMOBILELOR

ANEXA Nr. 2

UAT Bucovăț
Zonă cooperativizată (Co)

Sector cadastral nr. 20

1. DESCRIEREA IMOBILULUI																
DATE TEREN											DATE CONSTRUCȚII					
Identificator teren	Adresă imobil	Număr cadastral	Nr. CF	Suprafața măsurată	Intravilan / extra.(I/E)	Nr. top.	Nr. tarla	Nr. parcelă	Categorie folosință	Suprafață parcelă	Identificator construcție	Cod grupă destinație	Suprafața construită	Nr. niveluri	Nr. CF	Constr. cu acte (DA/NU)
1479	Intravilan, Nr.665, Loc. Bucovat, UAT. Bucovăț, Jud. Timiș	A1609/5/3/1	401694	617	I		1609/5/3/1	LOT 4	CC	617	1	CL	163	1	401694-C1	DA

2. PROPRIETATEA / POSESIA																
Titularul dreptului / posesiei			Data nașterii / CUI	Domiciliu / Sediul	Cota parte	Identificator entitate asociată	Cotă parte teren UI	Mod de dobândire	Act juridic			Obs. privitoare la proprietar				
Nume / Denumire	Inițiala tatălui	Prenume							Tip act	Nr. act / data	Emitent					
VĂTĂMAN		ALEXANDRU-VLAD	24.02.1989	Loc. Lupeni, Str. Tudor Vladimirescu, Nr.25, Bl. H3, Sc.1, Ap.2, Jud. Hunedoara		C1-U1	238/617	Convenție	act notarial	622 / 06.05.2021	Nistor Adina	și soția				
VĂTĂMAN		VARUNA-VALERIA	06.01.1994	Loc. Lupeni, Str. Ion Luca Caragiale, Nr.8, Jud. Hunedoara								bun comun				
VĂTĂMAN		ALEXANDRU-VLAD	24.02.1989	Loc. Lupeni, Str. Tudor Vladimirescu, Nr.25, Bl. H3, Sc.1, Ap.2, Jud. Hunedoara	238/617	1479		Convenție	act notarial	622 / 06.05.2021	Nistor Adina	și soția				
VĂTĂMAN		VARUNA-VALERIA	06.01.1994	Loc. Lupeni, Str. Ion Luca Caragiale, Nr.8, Jud. Hunedoara								bun comun				
BLAJ		VALERIU	10.07.1987	Loc. Salonta, Str. CONSTITUTIEI, Nr.5, Jud. Bihor		C1-U2	379/617	Convenție	act notarial	653 / 12.05.2021	Nistor Adina	necasatorit, bun propriu				
BLAJ		VALERIU	10.07.1987	Loc. Salonta, Str. CONSTITUTIEI, Nr.5, Jud. Bihor	379/617	1479		Convenție	act notarial	653 / 12.05.2021	Nistor Adina	necasatorit, bun propriu				

3. SARCINI / DEZMEMBRĂMINTE																
Titular			Data nașterii / CUI	Domiciliu / Sediul	Tipul sarcinii sau al dezmembrămintelor dreptului de proprietate	Cota parte	Identificator entitate asociată	Act juridic			Valoare ipotecă	Tip monedă				
Nume / Denumire	Inițiala tatălui	Prenume						Tip act	Nr. act / data	Emitent						
UNICREDIT BANK SA			361536	Loc. Bucuresti Sectorul 1, Bdul. EXPOZITIEI, Nr.1F, Jud. Municipiul București	Ipotecă		C1-U1	act notarial	622 / 06.05.2021	Nistor Adina	275000	LEI				
UNICREDIT BANK SA			361536	Loc. Bucuresti Sectorul 1, Bdul. EXPOZITIEI, Nr.1F, Jud. Municipiul București	Ipotecă		1479	act notarial	622 / 06.05.2021	Nistor Adina	275000	LEI				
BANCA TRANSILVANIA S.A.			5022670		Ipotecă		C1-U2	act notarial	654 / 12.05.2021	Nistor Adina	293060	LEI				

3. SARCINI / DEZMEMBRĂMINTE

Titular			Data nașterii / CUI	Domiciliu / Sediu	Tipul sarcinii sau al dezmembrămintelor dreptului de proprietate	Cota parte	Identificator entitate asociată	Act juridic			Valoare ipotecă	Tip monedă
Nume / Denumire	Inițiala tatălui	Prenume						Tip act	Nr. act / data	Emitent		
BANCA TRANSILVANIA S.A.			5022670		Ipotecă		1479	act notarial	654 / 12.05.2021	Nistor Adina	293060	LEI

4. NOTĂRI, PROCESE, INTERDICȚII

Tipul notării	Tip act	Nr. act/ data	Emitent	Identificator entitate asociată
Interdicție de instrainare, în fav. - UNICREDIT BANK SA	act notarial	622 / 06.05.2021	Nistor Adina	C1-U1
Interdicție de instrainare, - UNICREDIT BANK SA				1479
Se notează interdicție de instrainare, grevare, schimb, închiriere, dezmembrare, alipire, construire, demolare, restructurare și amenajare - BANCA TRANSILVANIA S.A.	act notarial	654 / 12.05.2021	Nistor Adina	C1-U2
Se notează interdicție de instrainare, grevare, schimb, închiriere, dezmembrare, alipire, construire, demolare, restructurare și amenajare - BANCA TRANSILVANIA S.A.				1479

5. OBSERVAȚII

Imobil împrumut/ neîmprumut	Imobil contestat/ necontestat	Alte observații
Împrumut		



REGISTRUL CADASTRAL AL IMOBILELOR

ANEXA Nr. 2

UAT Bucovăț
Zonă cooperativizată (Co)

Sector cadastral nr. 20

1. DESCRIEREA IMOBILULUI																
DATE TEREN											DATE CONSTRUCȚII					
Identificator teren	Adresă imobil	Număr cadastral	Nr. CF	Suprafața măsurată	Intravilan / extra.(I/E)	Nr. top.	Nr. tarla	Nr. parcelă	Categorie folosință	Suprafață parcelă	Identificator construcție	Cod grupă destinație	Suprafața construită	Nr. niveluri	Nr. CF	Constr. cu acte (DA/NU)
1480	Intravilan, Nr.666, Loc. Bucovat, UAT. Bucovăț, Jud. Timiș	A1609/5/3/1	401695	560	I		1609/5/3/1	LOT 5	CC	560	1	CL	184	1	401695-C1	DA

2. PROPRIETATEA / POSESIA													
Titularul dreptului / posesiei			Data nașterii / CUI	Domiciliu / Sediul	Cota parte	Identificator entitate asociată	Cotă parte teren UI	Mod de dobândire	Act juridic			Obs. privitoare la proprietar	
Nume / Denumire	Inițiala tatălui	Prenume							Tip act	Nr. act / data	Emitent		
SZASZ		LADISLAU	18.04.1979	Loc. Recas, Nr.1340, Jud. Timiș								si sotia	
SZASZ		ALEXANDRINA-LUMINIȚA	24.12.1977	Loc. Timisoara, Str. I.P. PAVLOV, Nr.36, Ap.1, Jud. Timiș		C1-U1	280/560	Convenție	act notarial	377 / 22.02.2022	Heiman Anita	bun comun	
SZASZ		LADISLAU	18.04.1979	Loc. Recas, Nr.1340, Jud. Timiș	280/560	1480						si sotia	
SZASZ		ALEXANDRINA-LUMINIȚA	24.12.1977	Loc. Timisoara, Str. I.P. PAVLOV, Nr.36, Ap.1, Jud. Timiș				Convenție	act notarial	377 / 22.02.2022	Heiman Anita	bun comun	
SZASZ		LADISLAU	18.04.1979	Loc. Recas, Nr.1340, Jud. Timiș								si sotia	
SZASZ		ALEXANDRINA-LUMINIȚA	24.12.1977	Loc. Timisoara, Str. I.P. PAVLOV, Nr.36, Ap.1, Jud. Timiș		C1-U2	280/560	Convenție	act notarial	377 / 22.02.2022	Heiman Anita	bun comun	
SZASZ		LADISLAU	18.04.1979	Loc. Recas, Nr.1340, Jud. Timiș	280/560	1480						si sotia	
SZASZ		ALEXANDRINA-LUMINIȚA	24.12.1977	Loc. Timisoara, Str. I.P. PAVLOV, Nr.36, Ap.1, Jud. Timiș				Convenție	act notarial	377 / 22.02.2022	Heiman Anita	bun comun	

3. SARCINI / DEZMEMBRĂMINTE													
Titular			Data nașterii / CUI	Domiciliu / Sediul	Tipul sarcinii sau al dezmembrămintelor dreptului de proprietate	Cota parte	Identificator entitate asociată	Act juridic			Valoare ipotecă	Tip monedă	
Nume / Denumire	Inițiala tatălui	Prenume						Tip act	Nr. act / data	Emitent			
-	-	-	-	-	-	-	-	-	-	-	-	-	

4. NOTĂRI, PROCESE, INTERDICȚII		
Tipul notării	Tip act	Nr. act / data
-	-	-



5. OBSERVAȚII

Imobil împrejmuit/ neîmprejmuit	Imobil contestat/ necontestat	Alte observații
Împrejmuit		



REGISTRUL CADASTRAL AL IMOBILELOR

ANEXA Nr. 2

UAT Bucovăț
Zonă cooperativizată (Co)

Sector cadastral nr.20

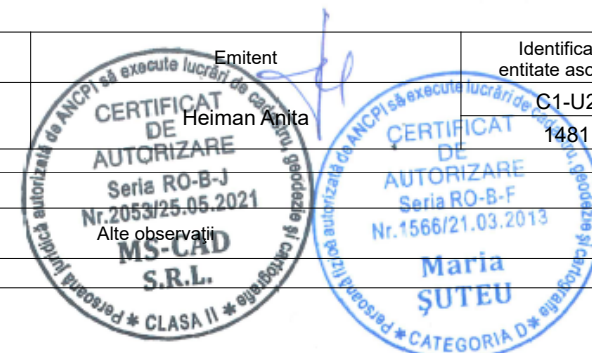
1. DESCRIEREA IMOBILULUI																
DATE TEREN											DATE CONSTRUCȚII					
Identificator teren	Adresă imobil	Număr cadastral	Nr. CF	Suprafața măsurată	Intravilan / extra.(I/E)	Nr. top.	Nr. tarla	Nr. parcelă	Categorie folosință	Suprafață parcelă	Identificator construcție	Cod grupă destinație	Suprafața construită	Nr. niveluri	Nr. CF	Constr. cu acte (DA/NU)
1481	Intravilan, Nr.667, Loc. Bucovat, UAT. Bucovăț, Jud. Timiș	A1609/5/3/1	401696	560	I		1609/5/3/1	LOT 6	CC	560	1	CL	184	1	401696-C1	DA

2. PROPRIETATEA / POSESIA													
Titularul dreptului / posesiei			Data nașterii / CUI	Domiciliu / Sediul	Cota parte	Identificator entitate asociată	Cotă parte teren UI	Mod de dobândire	Act juridic			Obs. privitoare la proprietar	
Nume / Denumire	Inițiala tatălui	Prenume							Tip act	Nr. act / data	Emitent		
NANU		CIPRIAN-CONSTANTIN	08.05.1989	Loc. Timisoara, Bdul. TAKE IONESCU, Nr.55, Et.3, Ap.14, Jud. Timiș		C1-U2	280/560	Convenție	act notarial	344 / 18.02.2022	Heiman Anita	necăsătorit, bun propriu	
NANU		CIPRIAN-CONSTANTIN	08.05.1989	Loc. Timisoara, Bdul. TAKE IONESCU, Nr.55, Et.3, Ap.14, Jud. Timiș	280/560	1481		Convenție	act notarial	344 / 18.02.2022	Heiman Anita	necăsătorit, bun propriu	
HURLOI		MANUELA-TEODORA	20.03.1971	Loc. Timisoara, Al. MARTIR IOAN V.AVRAM, Nr.1, Sc.C, Et.3, Ap.16, Jud. Timiș		C1-U1	280/560	Convenție	act notarial	398 / 25.02.2022	Heiman Anita	nec., bun propriu	
HURLOI		MANUELA-TEODORA	20.03.1971	Loc. Timisoara, Al. MARTIR IOAN V.AVRAM, Nr.1, Sc.C, Et.3, Ap.16, Jud. Timiș	280/560	1481		Convenție	act notarial	398 / 25.02.2022	Heiman Anita	nec., bun propriu	

3. SARCINI / DEZMEMBRĂMINTE												
Titular			Data nașterii / CUI	Domiciliu / Sediul	Tipul sarcinii sau al dezmembrămintelor dreptului de proprietate	Cota parte	Identificator entitate asociată	Act juridic			Valoare ipotecă	Tip monedă
Nume / Denumire	Inițiala tatălui	Prenume						Tip act	Nr. act / data	Emitent		
UNICREDIT BANK SA			361536		Ipotecă		C1-U2	act notarial	344 / 18.02.2022	Heiman Anita	313600	LEI
							1481	act notarial	344 / 18.02.2022	Heiman Anita	313600	LEI

4. NOTĂRI, PROCESE, INTERDICȚII											
Tipul notării						Tip act	Nr. act / data	Emitent	Identificator entitate asociată		
Interdicție de instrainare, în fav. - UNICREDIT BANK SA										act notarial	344 / 18.02.2022
Interdicție de instrainare, în fav. - UNICREDIT BANK SA						1481					

5. OBSERVAȚII											
Imobil împrejmuit / neîmprejmuit				Imobil contestat / necontestat				Alte observații			
Împrejmuit											



REGISTRUL CADASTRAL AL IMOBILELOR

ANEXA Nr. 2

UAT Bucovăț
Zonă cooperativizată (Co)

Sector cadastral nr.20

1. DESCRIEREA IMOBILULUI																
DATE TEREN											DATE CONSTRUCȚII					
Identificator teren	Adresă imobil	Număr cadastral	Nr. CF	Suprafața măsurată	Intravilan / extra.(I/E)	Nr. top.	Nr. tarla	Nr. parcelă	Categorie folosință	Suprafață parcelă	Identificator construcție	Cod grupă destinație	Suprafața construită	Nr. niveluri	Nr. CF	Constr. cu acte (DA/NU)
1482	Intravilan, Nr.668, Loc. Bucovat, UAT. Bucovăț, Jud. Timiș	A1609/5/3/1	401697	560	I		1609/5/3/1	LOT 7	CC	560	1	CL	95	2	401697-C1	DA

2. PROPRIETATEA / POSESIA													
Titularul dreptului / posesiei			Data nașterii / CUI	Domiciliu / Sediul	Cota parte	Identificator entitate asociată	Cotă parte teren UI	Mod de dobândire	Act juridic			Obs. privitoare la proprietar	
Nume / Denumire	Inițiala tatălui	Prenume							Tip act	Nr. act / data	Emitent		
SILAGHI		IOAN-ALEXANDRU	15.05.1986	Loc. Timisoara, Str. BIRZAVA, Nr.21, Bl.H1, Et.4, Ap.13, Jud. Timiș		C1-U2	280/560	Convenție	act notarial	contract de vanzare-cumparare aut.sub nr.402 / 15.06.2021	BORA MARIA	necasatorit, bun propriu nuda proprietate	
SILAGHI		IOAN-ALEXANDRU	15.05.1986	Loc. Timisoara, Str. BIRZAVA, Nr.21, Bl.H1, Et.4, Ap.13, Jud. Timiș	280/560	1482		Convenție	act notarial	contract de vanzare-cumparare aut.sub nr.402 / 15.06.2021	BORA MARIA	necasatorit, bun propriu nuda proprietate	
MOLEA		RĂZVAN-NICOLAE	01.10.1985	Loc. Drobeta-Turnu Severin, Str. CALOMFIRESCU, Nr.233, Bl.9S, Sc.3, Et.4, Ap.12, Jud. Mehedinți		C1-U1	280/560	Convenție	act notarial	CONTRACT DE VÂNZARE aut. sub nr. 5737 / 10.09.2021	VINTER CIPRIAN-OVIDIU	necasatorit, bun propriu	
MOLEA		RĂZVAN-NICOLAE	01.10.1985	Loc. Drobeta-Turnu Severin, Str. CALOMFIRESCU, Nr.233, Bl.9S, Sc.3, Et.4, Ap.12, Jud. Mehedinți	280/560	1482		Convenție	act notarial	CONTRACT DE VÂNZARE aut. sub nr. 5737 / 10.09.2021	VINTER CIPRIAN-OVIDIU	necasatorit, bun propriu	

3. SARCINI / DEZMEMBRĂMINTE												
Titular			Data nașterii / CUI	Domiciliu / Sediul	Tipul sarcinii sau al dezmembrămintelor dreptului de proprietate	Cota parte	Identificator entitate asociată	Act juridic			Valoare ipotecă	Tip monedă
Nume / Denumire	Inițiala tatălui	Prenume						Tip act	Nr. act / data	Emitent		
SĂRĂCUȚ		MARIA	22.07.1954	Loc. Timisoara, Str. BIRZAVA, Nr.21, Bl.H1, Et.4, Ap.13, Jud. Timiș	Uzufruct viager		C1-U2	act notarial	contract de vanzare-cumparare aut.sub nr.402 / 15.06.2021	BORA MARIA		



3. SARCINI / DEZMEMBRĂMINTE

Titular			Data nașterii / CUI	Domiciliu / Sediu	Tipul sarcinii sau al dezmembrămintelor dreptului de proprietate	Cota parte	Identificator entitate asociată	Act juridic			Valoare ipotecă	Tip monedă
Nume / Denumire	Inițiala tatălui	Prenume						Tip act	Nr. act / data	Emitent		
SĂRĂCUȚ		MARIA	22.07.1954	Loc. Timisoara, Str. BIRZAVA, Nr.21, Bl.H1, Et.4, Ap.13, Jud. Timiș	Uzuctruct viager	280/560	1482	act notarial	contract de vanzare-cumparare aut.sub nr.402 / 15.06.2021	BORA MARIA		
STATUL ROMÂN REPREzentat DE MINISTERUL FINANTELOR PUBLICE			14367083		Ipotecă		C1-U1	înscris sub semnătura privată	CONTRACT DE GARANTARE pentru achiziția unei locuințe Nr. P13_687540 / 30.08.2021	FNGCIMM SA	275180	RON
BANCA COMERCIALĂ ROMÂNĂ SA			361757									
STATUL ROMÂN REPREzentat DE MINISTERUL FINANTELOR PUBLICE			14367083		Ipotecă legală		1482	înscris sub semnătura privată	CONTRACT DE GARANTARE pentru achiziția unei locuințe Nr. P13_687540 / 30.08.2021	FNGCIMM SA	275180	RON
BANCA COMERCIALĂ ROMÂNĂ SA			361757									

4. NOTĂRI, PROCESE, INTERDICȚII

Tipul notării	Tip act	Nr. act/ data	Emitent	Identificator entitate asociată
Interdicție de instrainare și grevare - SĂRĂCUȚ MARIA	act notarial	contract de vanzare-cumparare aut.sub nr.402 / 15.06.2021	BORA MARIA	C1-U2
Interdicție de instrainare și grevare - SĂRĂCUȚ MARIA				1482
Interdicție de instrainare a imobilului pe termen de 5 ani, de la data dobândirii acestuia - STATUL ROMÂN REPREzentat DE MINISTERUL FINANTELOR PUBLICE, BANCA COMERCIALĂ ROMÂNĂ SA	înscris sub semnătura privată	CONTRACT DE GARANTARE pentru achiziția unei locuințe Nr. P13_687540 / 30.08.2021	FNGCIMM SA	C1-U1
Interdicție de grevare cu alte sarcini a imobilului pe toată durata finanțării - STATUL ROMÂN REPREzentat DE MINISTERUL FINANTELOR PUBLICE, BANCA COMERCIALĂ ROMÂNĂ SA				C1-U1
Interdicție de instrainare a imobilului pe termen de 5 ani, de la data dobândirii acestuia - STATUL ROMÂN REPREzentat DE MINISTERUL FINANTELOR PUBLICE, BANCA COMERCIALĂ ROMÂNĂ SA				1482
Interdicție de grevare cu alte sarcini a imobilului pe toată durata finanțării - STATUL ROMÂN REPREzentat DE MINISTERUL FINANTELOR PUBLICE, BANCA COMERCIALĂ ROMÂNĂ SA				1482

5. OBSERVAȚII

Imobil împrejmuit/ neîmprejmuit	Imobil contestat/ necontestat	Alte observații
Împrejmuit		



REGISTRUL CADASTRAL AL IMOBILELOR

ANEXA Nr. 2

UAT Bucovăț
Zonă cooperativizată (Co)

Sector cadastral nr. 20

1. DESCRIEREA IMOBILULUI																
DATE TEREN											DATE CONSTRUCȚII					
Identificator teren	Adresă imobil	Număr cadastral	Nr. CF	Suprafața măsurată	Intravilan / extra.(I/E)	Nr. top.	Nr. tarla	Nr. parcelă	Categorie folosință	Suprafață parcelă	Identificator construcție	Cod grupă destinație	Suprafața construită	Nr. niveluri	Nr. CF	Constr. cu acte (DA/NU)
1483	Intravilan, Loc. Bucovăț, UAT. Bucovăț, Jud. Timiș	A1609/5/3/1	401698	565	I		1609/5/3/1	LOT 8	A	565						

2. PROPRIETATEA / POSESIA															
Titularul dreptului / posesiei			Data nașterii / CUI	Domiciliu / Sediu	Cota parte	Identificator entitate asociată	Cotă parte teren UI	Mod de dobândire	Act juridic			Obs. privitoare la proprietar			
Nume / Denumire	Inițiala tatălui	Prenume							Tip act	Nr. act / data	Emitent				
CANDIOTTO		PAOLO	10.06.1962	Loc. Timisoara, Str. TIBISCUM, Nr.4, Bl.17, Ap.7, Jud. Timiș	1/1	1483		Convenție	act notarial	CONTRACT DE VÂNZARE aut. sub nr. 6961 / 03.10.2018	ROMANU REMUS	casatorit,bun propriu			

3. SARCINI / DEZMEMBRĂMINTE															
Titular			Data nașterii / CUI	Domiciliu / Sediu	Tipul sarcinii sau al dezmembrămintelor dreptului de proprietate	Cota parte	Identificator entitate asociată	Act juridic			Valoare ipotecă	Tip monedă			
Nume / Denumire	Inițiala tatălui	Prenume						Tip act	Nr. act / data	Emitent					
-	-	-	-	-	-	-	-	-	-	-	-	-			

4. NOTĂRI, PROCESE, INTERDICȚII															
Tipul notării						Tip act		Nr. act/ data		Emitent		Identificator entitate asociată			
-						-		-		-		-			

5. OBSERVAȚII															
Imobil împrejmuit/ neîmprejmuit				Imobil contestat/ necontestat				Alte observații							
Neîmprejmuit															



REGISTRUL CADASTRAL AL IMOBILELOR

ANEXA Nr. 2

UAT Bucovăț
Zonă cooperativizată (Co)

Sector cadastral nr. 20

1. DESCRIEREA IMOBILULUI																
DATE TEREN											DATE CONSTRUCȚII					
Identificator teren	Adresă imobil	Număr cadastral	Nr. CF	Suprafața măsurată	Intravilan / extra.(I/E)	Nr. top.	Nr. tarla	Nr. parcelă	Categorie folosință	Suprafață parcelă	Identificator construcție	Cod grupă destinație	Suprafața construită	Nr. niveluri	Nr. CF	Constr. cu acte (DA/NU)
1484	Intravilan, Loc. Bucovat, UAT. Bucovăț, Jud. Timiș	A1609/5/3/1	401699	150	I		1609/5/3/1	LOT 9	A	150						

2. PROPRIETATEA / POSESIA													
Titularul dreptului / posesiei			Data nașterii / CUI	Domiciliu / Sediu	Cota parte	Identificator entitate asociată	Cotă parte teren UI	Mod de dobândire	Act juridic			Obs. privitoare la proprietar	
Nume / Denumire	Inițiala tatălui	Prenume							Tip act	Nr. act / data	Emitent		
COMUNA BUCOVAT			4553321		1/1	1484		Convenție	act notarial	ACT DE DEZLIPIRE SI DECLARATIA aut. sub nr. 2348, documentatia nr. 51256/2018 / 05.04.2018	ROMANU CLAUDIU - VALENTIN		

3. SARCINI / DEZMEMBRĂMINTE													
Titular			Data nașterii / CUI	Domiciliu / Sediu	Tipul sarcinii sau al dezmembrămintelor dreptului de proprietate	Cota parte	Identificator entitate asociată	Act juridic			Valoare ipotecă	Tip monedă	
Nume / Denumire	Inițiala tatălui	Prenume						Tip act	Nr. act / data	Emitent			
-	-	-	-	-	-	-	-	-	-	-	-	-	

4. NOTĂRI, PROCESE, INTERDICȚII				
Tipul notării	Tip act	Nr. act / data	Emitent	Identificator entitate asociată
-	-	-	-	-

5. OBSERVAȚII		
Imobil împrejmuit / neîmprejmuit	Imobil contestat / necontestat	Alte observații
Neîmprejmuit		



REGISTRUL CADASTRAL AL IMOBILELOR

ANEXA Nr. 2

UAT Bucovăț
Zonă cooperativizată (Co)

Sector cadastral nr.20

1. DESCRIEREA IMOBILULUI																
DATE TEREN											DATE CONSTRUCȚII					
Identificator teren	Adresă imobil	Număr cadastral	Nr. CF	Suprafața măsurată	Intravilan / extra.(I/E)	Nr. top.	Nr. tarla	Nr. parcelă	Categorie folosință	Suprafață parcelă	Identificator construcție	Cod grupă destinație	Suprafața construită	Nr. niveluri	Nr. CF	Constr. cu acte (DA/NU)
1485	Intravilan, Loc. Bucovăț, UAT. Bucovăț, Jud. Timiș	A1609/5/3/1	401700	500	I		1609/5/3/1	LOT 10	A	500						

2. PROPRIETATEA / POSESIA															
Titularul dreptului / posesiei			Data nașterii / CUI	Domiciliu / Sediul	Cota parte	Identificator entitate asociată	Cotă parte teren UI	Mod de dobândire	Act juridic			Obs. privitoare la proprietar			
Nume / Denumire	Inițiala tatălui	Prenume							Tip act	Nr. act / data	Emitent				
LAKATOS		NIKI-ALEX	12.01.1992	Loc. Mosnita Noua, Nr.48, Jud. Timiș	1/1	1485		Convenție	act notarial	CONTRACT DE VÂNZARE aut. sub nr. 6894 / 01.10.2018	ROMANU REMUS	cu sotia			
LAKATOS		SIMONA	18.06.1993	Loc. Mosnita Noua, Nr.48, Jud. Timiș								bun comun			

3. SARCINI / DEZMEMBRĂMINTE															
Titular			Data nașterii / CUI	Domiciliu / Sediul	Tipul sarcinii sau al dezmembrămintelor dreptului de proprietate	Cota parte	Identificator entitate asociată	Act juridic			Valoare ipotecă	Tip monedă			
Nume / Denumire	Inițiala tatălui	Prenume						Tip act	Nr. act / data	Emitent					
-	-	-	-	-	-	-	-	-	-	-	-	-			

4. NOTĂRI, PROCESE, INTERDICȚII															
Tipul notării						Tip act		Nr. act/ data		Emitent			Identificator entitate asociată		
-						-		-		-			-		

5. OBSERVAȚII															
Imobil împrejmuit/ neîmprejmuit				Imobil contestat/ necontestat				Alte observații							
Neîmprejmuit															



REGISTRUL CADASTRAL AL IMOBILELOR

ANEXA Nr. 2

UAT Bucovăț
Zonă cooperativizată (Co)

Sector cadastral nr.20

1. DESCRIEREA IMOBILULUI

DATE TEREN											DATE CONSTRUCȚII					
Identificator teren	Adresă imobil	Număr cadastral	Nr. CF	Suprafața măsurată	Intravilan / extra.(I/E)	Nr. top.	Nr. tarla	Nr. parcelă	Categorie folosință	Suprafață parcelă	Identificator construcție	Cod grupă destinație	Suprafața construită	Nr. niveluri	Nr. CF	Constr. cu acte (DA/NU)
1486	Intravilan, Loc. Bucovat, UAT. Bucovăț, Jud. Timiș	A1609/5/3/1	401701	500	I		1609/5/3/1	LOT 11	A	500						

2. PROPRIETATEA / POSESIA

Titularul dreptului / posesiei			Data nașterii / CUI	Domiciliu / Sediul	Cota parte	Identificator entitate asociată	Cotă parte teren UI	Mod de dobândire	Act juridic			Obs. privitoare la proprietar
Nume / Denumire	Inițiala tatălui	Prenume							Tip act	Nr. act / data	Emitent	
ROGOJINĂ		SAMUEL-IOAN	08.08.1985	Loc. Mosnita Noua, Nr.48, Jud. Timiș	1/2	1486		Convenție	act notarial	CONTRACT DE VÂNZARE aut. sub nr. 6624 / 21.09.2018	ROMANU REMUS	si sotia
ROGOJINĂ		EMANUELA	27.04.1990	Loc. Timisoara, Str. ZIMNICEA, Nr.10, Jud. Timiș								bun comun
NEGRU		TEOFIL	21.10.1986	Loc. Pischia, Nr.208, Jud. Timiș	1/2	1486		Convenție	act notarial	1985 / 08.12.2020	Suru Amir Sorin	necasatorit, bun propriu

3. SARCINI / DEZMEMBRĂMINTE

Titular			Data nașterii / CUI	Domiciliu / Sediul	Tipul sarcinii sau al dezmembrămintelor dreptului de proprietate	Cota parte	Identificator entitate asociată	Act juridic			Valoare ipotecă	Tip monedă
Nume / Denumire	Inițiala tatălui	Prenume						Tip act	Nr. act / data	Emitent		
-	-	-	-	-	-	-	-	-	-	-	-	-

4. NOTĂRI, PROCESE, INTERDICȚII

Tipul notării	Tip act	Nr. act / data	Emitent	Identificator entitate asociată
-	-	-	-	-

5. OBSERVAȚII

Imobil împrejmuit / neîmprejmuit	Imobil contestat / necontestat	Alte observații
Neîmprejmuit		



REGISTRUL CADASTRAL AL IMOBILELOR

ANEXA Nr. 2

UAT Bucovăț
Zonă cooperativizată (Co)

Sector cadastral nr.20

1. DESCRIEREA IMOBILULUI																
DATE TEREN											DATE CONSTRUCȚII					
Identificator teren	Adresă imobil	Număr cadastral	Nr. CF	Suprafața măsurată	Intravilan / extra.(I/E)	Nr. top.	Nr. tarla	Nr. parcelă	Categorie folosință	Suprafață parcelă	Identificator construcție	Cod grupă destinație	Suprafața construită	Nr. niveluri	Nr. CF	Constr. cu acte (DA/NU)
1487	Intravilan, Loc. Bucovăț, UAT. Bucovăț, Jud. Timiș	A1609/5/3/1	401702	597	I		1609/5/3/1	LOT 12	A	597						

2. PROPRIETATEA / POSESIA															
Titularul dreptului / posesiei			Data nașterii / CUI	Domiciliu / Sediu	Cota parte	Identificator entitate asociată	Cotă parte teren UI	Mod de dobândire	Act juridic			Obs. privitoare la proprietar			
Nume / Denumire	Inițiala tatălui	Prenume							Tip act	Nr. act / data	Emitent				
DULUȚĂ		FLAVIUS-NICUȘOR	18.09.1996	Loc. Ghiroda, Str. Vălișoara, Nr.37, Jud. Timiș	1/1	1487		Convenție	act notarial	CONTRACT DE VÂNZARE aut. sub nr. 7932 / 18.11.2019	ROMANU REMUS	nec., bun propriu			

3. SARCINI / DEZMEMBRĂMINTE															
Titular			Data nașterii / CUI	Domiciliu / Sediu	Tipul sarcinii sau al dezmembrămintelor dreptului de proprietate	Cota parte	Identificator entitate asociată	Act juridic			Valoare ipotecă	Tip monedă			
Nume / Denumire	Inițiala tatălui	Prenume						Tip act	Nr. act / data	Emitent					
-	-	-	-	-	-	-	-	-	-	-	-	-			

4. NOTĂRI, PROCESE, INTERDICȚII															
Tipul notării						Tip act		Nr. act / data		Emitent		Identificator entitate asociată			
-						-		-		-		-			

5. OBSERVAȚII															
Imobil împrejmuit/ neîmprejmuit				Imobil contestat/ necontestat				Alte observații							
Neîmprejmuit															



REGISTRUL CADASTRAL AL IMOBILELOR

ANEXA Nr. 2

UAT Bucovăț
Zonă cooperativizată (Co)

Sector cadastral nr.20

1. DESCRIEREA IMOBILULUI																
DATE TEREN											DATE CONSTRUCȚII					
Identificator teren	Adresă imobil	Număr cadastral	Nr. CF	Suprafața măsurată	Intravilan / extra.(I/E)	Nr. top.	Nr. tarla	Nr. parcelă	Categorie folosință	Suprafață parcelă	Identificator construcție	Cod grupă destinație	Suprafața construită	Nr. niveluri	Nr. CF	Constr. cu acte (DA/NU)
1488	Intravilan, Loc. Bucovat, UAT. Bucovăț, Jud. Timiș	A1609/5/3/1	401703	614	I		1609/5/3/1	LOT 13	A	614						

2. PROPRIETATEA / POSESIA															
Titularul dreptului / posesiei			Data nașterii / CUI	Domiciliu / Sediul	Cota parte	Identificator entitate asociată	Cotă parte teren UI	Mod de dobândire	Act juridic			Obs. privitoare la proprietar			
Nume / Denumire	Inițiala tatălui	Prenume							Tip act	Nr. act / data	Emitent				
DAMIAN		RADU-BOGDAN	15.02.1986	Loc. Timisoara, Str. Avram Imbroane, Nr.1/2, Ap.2, Jud. Timiș	1/1	1488	Convenție	act notarial	Contract De Vânzare-Cumpărare nr. 536 / 25.06.2019	CRISTE SAFTA	si sotia				
HORA		SONIA-BIANCA	17.02.1988	Loc. Petrosani, Str. George Enescu, Nr.8, Bl. Pav.3, Sc.1, Et.1, Ap.4, Jud. Hunedoara							bun comun				

3. SARCINI / DEZMEMBRĂMINTE															
Titular			Data nașterii / CUI	Domiciliu / Sediul	Tipul sarcinii sau al dezmembrămintelor dreptului de proprietate	Cota parte	Identificator entitate asociată	Act juridic			Valoare ipotecă	Tip monedă			
Nume / Denumire	Inițiala tatălui	Prenume						Tip act	Nr. act / data	Emitent					
-	-	-	-	-	-	-	-	-	-	-	-	-			

4. NOTĂRI, PROCESE, INTERDICȚII															
Tipul notării						Tip act	Nr. act/ data	Emitent	Identificator entitate asociată						
-						-	-	-	-						

5. OBSERVAȚII															
Imobil împrejmuit/ neîmprejmuit				Imobil contestat/ necontestat				Alte observații							
Neîmprejmuit															



REGISTRUL CADASTRAL AL IMOBILELOR

ANEXA Nr. 2

UAT Bucovăț
Zonă cooperativizată (Co)

Sector cadastral nr.20

1. DESCRIEREA IMOBILULUI																
DATE TEREN											DATE CONSTRUCȚII					
Identificator teren	Adresă imobil	Număr cadastral	Nr. CF	Suprafața măsurată	Intravilan / extra.(I/E)	Nr. top.	Nr. tarla	Nr. parcelă	Categorie folosință	Suprafață parcelă	Identificator construcție	Cod grupă destinație	Suprafața construită	Nr. niveluri	Nr. CF	Constr. cu acte (DA/NU)
1489	Intravilan, Nr.674, Loc. Bucovat, UAT. Bucovăț, Jud. Timiș	A1609/5/3/1	401704	708	I		1609/5/3/1	LOT 14	CC	708	1	CL	137	2	401704-C1	DA

2. PROPRIETATEA / POSESIA															
Titularul dreptului / posesiei			Data nașterii / CUI	Domiciliu / Sediul	Cota parte	Identificator entitate asociată	Cotă parte teren UI	Mod de dobândire	Act juridic			Obs. privitoare la proprietar			
Nume / Denumire	Inițiala tatălui	Prenume							Tip act	Nr. act / data	Emitent				
CROITORU		DANIEL	15.04.1987	Loc. Timisoara, Al. Avram Imbroane, Nr.29, Et.1, Ap.5, Jud. Timiș		C1-U1	354/708	Convenție	act notarial	Contract De Vânzare-Cumpărare nr. 1103 / 30.07.2020	BOAR ANA	necăsătorit, bun propriu			
CROITORU		DANIEL	15.04.1987	Loc. Timisoara, Al. Avram Imbroane, Nr.29, Et.1, Ap.5, Jud. Timiș	354/708	1489		Convenție	act notarial	Contract De Vânzare-Cumpărare nr. 1103 / 30.07.2020	BOAR ANA	necăsătorit, bun propriu			
BARBU		CĂTĂLIN-COSMIN	29.01.1995	Loc. Otelu Rosu, Str. Constructorilor, Nr.3, Sc.E, Ap.11, Jud. Caraș-Severin		C1-U2	354/708	Convenție	act notarial	Contract De Vânzare-Cumpărare nr. 1139 / 05.08.2020	BOAR ANA	si sotia			
BARBU		ANA-MARIA-NELY	27.02.1993	Loc. Checea, Nr.454, Jud. Timiș								bun comun			
BARBU		CĂTĂLIN-COSMIN	29.01.1995	Loc. Otelu Rosu, Str. Constructorilor, Nr.3, Sc.E, Ap.11, Jud. Caraș-Severin	354/708	1489		Convenție	act notarial	Contract De Vânzare-Cumpărare nr. 1139 / 05.08.2020	BOAR ANA	si sotia			
BARBU		ANA-MARIA-NELY	27.02.1993	Loc. Checea, Nr.454, Jud. Timiș								bun comun			

3. SARCINI / DEZMEMBRĂMINTE															
Titular			Data nașterii / CUI	Domiciliu / Sediul	Tipul sarcinii sau al dezmembrămintelor dreptului de proprietate	Cota parte	Identificator entitate asociată	Act juridic			Valoare ipotecă	Tip monedă			
Nume / Denumire	Inițiala tatălui	Prenume						Tip act	Nr. act / data	Emitent					
ALPHA BANK ROMANIA S.A.			5062063		Ipotecă		C1-U1	act notarial	1104 / 30.07.2020	BOAR ANA	274653.5	LEI			
ALPHA BANK ROMANIA S.A.			5062063		Ipotecă		1489	act notarial	1104 / 30.07.2020	BOAR ANA	274653.5	LEI			
STATUL ROMÂN REPREZENTAT DE MINISTERUL FINANTELOR PUBLICE			9999999999999		Ipotecă		C1-U2	înscris sub semnătura privată	contract de garantare nr. P12_614065 / 23.07.2020	încheiat între	286608	RON			

3. SARCINI / DEZMEMBRĂMINTE

Titular			Data nașterii / CUI	Domiciliu / Sediul	Tipul sarcinii sau al dezmembrămintelor dreptului de proprietate	Cota parte	Identificator entitate asociată	Act juridic			Valoare ipotecă	Tip monedă
Nume / Denumire	Inițiala tatălui	Prenume						Tip act	Nr. act / data	Emitent		
ING BANK N.V. AMSTERDAM SUCURSALA BUCURESTI			6151100		Ipotecă		C1-U2	Înscris sub semnătura privată	contract de garantare nr. P12_614065 / 23.07.2020	-incheiat intre	286608	RON
STATUL ROMÂN REPREzentAT DE MINISTERUL FINANTELOR PUBLICE			9999999999999		Ipotecă		1489	Înscris sub semnătura privată	contract de garantare nr. P12_614065 / 23.07.2020	-incheiat intre	286608	RON
ING BANK N.V. AMSTERDAM SUCURSALA BUCURESTI			6151100									

4. NOTĂRI, PROCESE, INTERDICȚII

Tipul notării	Tip act	Nr. act/ data	Emitent	Identificator entitate asociată
Interdicție de grevare cu sarcini si/sau servituti, in fav. - ALPHA BANK ROMANIA S.A.	act notarial	1104 / 30.07.2020	BOAR ANA	C1-U1
Interdicție de grevare cu sarcini si/sau servituti, in fav. - ALPHA BANK ROMANIA S.A.				1489
Interdicție de înstrăinare a imobilului pe termen de 5 ani de la data dobândirii acestuia - STATUL ROMÂN REPREzentAT DE MINISTERUL FINANTELOR PUBLICE, ING BANK N.V. AMSTERDAM SUCURSALA BUCURESTI	Înscris sub semnătura privată	contract de garantare nr.P12_614065 / 23.07.2020	-incheiat intre	C1-U2
Interdicție de grevare cu alte sarcini a imobilului pe toată durata finantarii - STATUL ROMÂN REPREzentAT DE MINISTERUL FINANTELOR PUBLICE, ING BANK N.V. AMSTERDAM SUCURSALA BUCURESTI				C1-U2
Interdicție de înstrăinare a imobilului pe termen de 5 ani de la data dobândirii acestuia - STATUL ROMÂN REPREzentAT DE MINISTERUL FINANTELOR PUBLICE, ING BANK N.V. AMSTERDAM SUCURSALA BUCURESTI				1489
Interdicție de grevare cu alte sarcini a imobilului pe toată durata finantarii - STATUL ROMÂN REPREzentAT DE MINISTERUL FINANTELOR PUBLICE, ING BANK N.V. AMSTERDAM SUCURSALA BUCURESTI				1489

5. OBSERVAȚII

Imobil împrumuit/ neîmprumuit	Imobil contestat/ necontestat	Alte observații
Împrumuit		



REGISTRUL CADASTRAL AL IMOBILELOR

ANEXA Nr. 2

UAT Bucovăț
Zonă cooperativizată (Co)

Sector cadastral nr.20

1. DESCRIEREA IMOBILULUI																
DATE TEREN											DATE CONSTRUCȚII					
Identificator teren	Adresă imobil	Număr cadastral	Nr. CF	Suprafața măsurată	Intravilan / extra.(I/E)	Nr. top.	Nr. tarla	Nr. parcelă	Categorie folosință	Suprafață parcelă	Identificator construcție	Cod grupă destinație	Suprafața construită	Nr. niveluri	Nr. CF	Constr. cu acte (DA/NU)
1490	Intravilan, Loc. Bucovat, UAT. Bucovăț, Jud. Timiș	A1609/5/3/1	401705	584	I		1609/5/3/1	LOT 15	A	584						

2. PROPRIETATEA / POSESIA															
Titularul dreptului / posesiei			Data nașterii / CUI	Domiciliu / Sediu	Cota parte	Identificator entitate asociată	Cotă parte teren UI	Mod de dobândire	Act juridic			Obs. privitoare la proprietar			
Nume / Denumire	Inițiala tatălui	Prenume							Tip act	Nr. act / data	Emitent				
DULUȚĂ		ADRIAN	26.03.1974	Loc. Ghiroda, Str. Vălișoara, Nr.37, Jud. Timiș	1/1	1490	Convenție	act notarial	CONTRACT DE VÂNZARE aut. sub nr. 7931 / 18.11.2019	ROMANU REMUS	și soția				
DULUȚĂ		IBOLYKA	31.05.1978	Loc. Ghiroda, Str. Vălișoara, Nr.37, Jud. Timiș							bun comun				

3. SARCINI / DEZMEMBRĂMINTE															
Titular			Data nașterii / CUI	Domiciliu / Sediu	Tipul sarcinii sau al dezmembrămintelor dreptului de proprietate	Cota parte	Identificator entitate asociată	Act juridic			Valoare ipotecă	Tip monedă			
Nume / Denumire	Inițiala tatălui	Prenume						Tip act	Nr. act / data	Emitent					
-	-	-	-	-	-	-	-	-	-	-	-	-			

4. NOTĂRI, PROCESE, INTERDICȚII															
Tipul notării						Tip act	Nr. act/ data	Emitent	Identificator entitate asociată						
-						-	-	-	-						

5. OBSERVAȚII															
Imobil împrejmuit/ neîmprejmuit				Imobil contestat/ necontestat				Alte observații							
Neîmprejmuit															



REGISTRUL CADASTRAL AL IMOBILELOR

ANEXA Nr. 2

UAT Bucovăț
Zonă cooperativizată (Co)

Sector cadastral nr.20

1. DESCRIEREA IMOBILULUI																
DATE TEREN											DATE CONSTRUCȚII					
Identificator teren	Adresă imobil	Număr cadastral	Nr. CF	Suprafața măsurată	Intravilan / extra.(I/E)	Nr. top.	Nr. tarla	Nr. parcelă	Categorie folosință	Suprafață parcelă	Identificator construcție	Cod grupă destinație	Suprafața construită	Nr. niveluri	Nr. CF	Constr. cu acte (DA/NU)
1491	Intravilan, Nr.676, Loc. Bucovat, UAT. Bucovăț, Jud. Timiș	A1609/5/3/1	401706	500	I		1609/5/3/1	LOT 16	CC	500	1	CL	178	1	401706-C1	DA

2. PROPRIETATEA / POSESIA													
Titularul dreptului / posesiei			Data nașterii / CUI	Domiciliu / Sediul	Cota parte	Identificator entitate asociată	Cotă parte teren UI	Mod de dobândire	Act juridic			Obs. privitoare la proprietar	
Nume / Denumire	Inițiala tatălui	Prenume							Tip act	Nr. act / data	Emitent		
ZMOLE		ALEXANDRA-TEODORA	10.12.1990	Loc. Resita, Bdul. REPUBLICII, Nr.23, Sc.3, Et.7, Ap.28, Jud. Caraș-Severin		C1-U2	250/500	Convenție	act notarial	CONTRACT DE VÂNZARE CU GARANȚIE IPOTECARĂ aut. sub nr. 2514 / 22.04.2020	VINTER CIPRIAN-OVIDIU	divortata, bun propriu	
ZMOLE		ALEXANDRA-TEODORA		Loc. Resita, Bdul. REPUBLICII, Nr.23, Sc.3, Et.7, Ap.28, Jud. Caraș-Severin	250/500	1491		Convenție	act notarial	CONTRACT DE VÂNZARE CU GARANȚIE IPOTECARĂ aut. sub nr. 2514 / 22.04.2020	VINTER CIPRIAN-OVIDIU	divortata, bun propriu, teren ap.2	
CALOTĂ		CONSTANTIN	02.03.1988	Loc. Târgu Jiu, Str. DACIA, Bl.17, Sc.2, Ap.22, Jud. Gorj		C1-U1	250/500	Convenție	act notarial	CONTRACT DE VÂNZARE aut. sub nr. 2653 / 05.05.2020	VINTER CIPRIAN-OVIDIU	casatorit cu	
CALOTĂ		IULIANA-CORNELIA	08.10.1991	Loc. Târgu Jiu, Str. HIDROCENTRALEI, Bl.1F1, Sc.1, Et.1, Ap.7, Jud. Gorj								bun comun	
CALOTĂ		CONSTANTIN	02.03.1988	Loc. Târgu Jiu, Str. DACIA, Bl.17, Sc.2, Ap.22, Jud. Gorj	250/500	1491		Convenție	act notarial	CONTRACT DE VÂNZARE aut. sub nr. 2653 / 05.05.2020	VINTER CIPRIAN-OVIDIU	casatorit cu	
CALOTĂ		IULIANA-CORNELIA	08.10.1991	Loc. Târgu Jiu, Str. HIDROCENTRALEI, Bl.1F1, Sc.1, Et.1, Ap.7, Jud. Gorj									bun comun



3. SARCINI / DEZMEMBRĂMINTE

Titular			Data nașterii / CUI	Domiciliu / Sediul	Tipul sarcinii sau al dezmembrămintelor dreptului de proprietate	Cota parte	Identificator entitate asociată	Act juridic			Valoare ipotecă	Tip monedă
Nume / Denumire	Inițiala tatălui	Prenume						Tip act	Nr. act / data	Emitent		
UNICREDIT BANK SA			361536	Loc. Bucuresti Sectorul 1, Bdul. EXPOZITIEI, Nr.1F, Jud. Municipiul București	Ipotecă		C1-U2	act notarial	CONTRACT DE VÂNZARE CU GARANȚIE IPOTECARĂ aut. sub nr. 2514 / 22.04.2020	VINTER CIPRIAN-OVIDIU	228751	LEI
UNICREDIT BANK SA			9999999999999	Loc. Bucuresti Sectorul 1, Bdul. EXPOZITIEI, Nr.1F, Jud. Municipiul București	Ipotecă		1491	act notarial	CONTRACT DE VÂNZARE CU GARANȚIE IPOTECARĂ aut. sub nr. 2514 / 22.04.2020	VINTER CIPRIAN-OVIDIU	228751	LEI
ING BANK N.V. AMSTERDAM, SUCURSALA BUCUREȘTI			6151100		Ipotecă		C1-U1	act notarial	CONTRACT DE IPOTECĂ aut. sub nr. 2654 / 05.05.2020	VINTER CIPRIAN-OVIDIU	228751	LEI
ING BANK N.V. AMSTERDAM, SUCURSALA BUCUREȘTI			6151100		Ipotecă		1491	act notarial	CONTRACT DE IPOTECĂ aut. sub nr. 2654 / 05.05.2020	VINTER CIPRIAN-OVIDIU	228751	LEI

4. NOTĂRI, PROCESE, INTERDICȚII

Tipul notării	Tip act	Nr. act/ data	Emitent	Identificator entitate asociată
Interdicție de instrainare - UNICREDIT BANK SA	act notarial	CONTRACT DE VÂNZARE CU GARANȚIE IPOTECARĂ aut. sub nr. 2514 / 22.04.2020	VINTER CIPRIAN-OVIDIU	C1-U2
Interdicție de instrainare - UNICREDIT BANK SA				1491
Interdicție de instrainare, grevare, inchiriere, dezmembrare, alipire, demolare, construire, încheiere a unui contract de comodat - ING BANK N.V. AMSTERDAM, SUCURSALA BUCUREȘTI	act notarial	CONTRACT DE IPOTECĂ aut. sub nr. 2654 / 05.05.2020	VINTER CIPRIAN-OVIDIU	C1-U1
Interdicție de instrainare, grevare, inchiriere, dezmembrare, alipire, demolare, construire, încheiere a unui contract de comodat - ING BANK N.V. AMSTERDAM, SUCURSALA BUCUREȘTI				1491

5. OBSERVAȚII

Imobil împrejmuit/ neîmprejmuit	Imobil contestat/ necontestat
Împrejmuit	



REGISTRUL CADASTRAL AL IMOBILELOR

ANEXA Nr. 2

UAT Bucovăț
Zonă cooperativizată (Co)

Sector cadastral nr.20

1. DESCRIEREA IMOBILULUI																
DATE TEREN											DATE CONSTRUCȚII					
Identificator teren	Adresă imobil	Număr cadastral	Nr. CF	Suprafața măsurată	Intravilan / extra.(I/E)	Nr. top.	Nr. tarla	Nr. parcelă	Categorie folosință	Suprafață parcelă	Identificator construcție	Cod grupă destinație	Suprafața construită	Nr. niveluri	Nr. CF	Constr. cu acte (DA/NU)
1492	Intravilan, Nr.677, Loc. Bucovat, UAT. Bucovăț, Jud. Timiș	A1609/5/3/1	401707	500	I		1609/5/3/1	LOT 17	CC	500	1	CL	178	1	401707-C1	DA

2. PROPRIETATEA / POSESIA													
Titularul dreptului / posesiei			Data nașterii / CUI	Domiciliu / Sediul	Cota parte	Identificator entitate asociată	Cotă parte teren UI	Mod de dobândire	Act juridic			Obs. privitoare la proprietar	
Nume / Denumire	Inițiala tatălui	Prenume							Tip act	Nr. act / data	Emitent		
SOCIETATEA ALEX REAL ESTATE 2016 S. R.L.			999999999999999999		1/2	1492		Convenție	act notarial	ACT DE PARTAJ VOLUNTAR ȘI CONTRACTE DE VÂNZARE aut. sub nr. 6858 / 28.09.2018	ROMANU REMUS		
SC Alex Real Estate 2016 SRL			35981441			C1-U2	250/500	Construire	act administrativ	195 / 28.01.2020	COMUNA BUCOVAT		
BLAJ		PETRU	25.06.1970	Loc. Petrosani, Str. Soimilor, Nr.29A, Jud. Hunedoara		C1-U1	250/500	Convenție	act notarial	CONTRACT DE VÂNZARE aut. sub nr. 3321 / 15.06.2020	VINTER CIPRIAN-OVIDIU	si sotia	
BLAJ		LILIOARA	28.09.1972	Loc. Petrosani, Str. Soimilor, Nr.29A, Jud. Hunedoara								bun comun	
BLAJ		LILIOARA		Loc. Petrosani, Str. Soimilor, Nr.29A, Jud. Hunedoara	250/500	1492		Convenție	act notarial	CONTRACT DE VÂNZARE aut. sub nr. 3321 / 15.06.2020	VINTER CIPRIAN-OVIDIU	casatorita cu	
BLAJ		PETRU		Loc. Petrosani, Str. Soimilor, Nr.29A, Jud. Hunedoara								bun comun	



3. SARCINI / DEZMEMBRĂMINTE

Titular			Data nașterii / CUI	Domiciliu / Sediul	Tipul sarcinii sau al dezmembrămintelor dreptului de proprietate	Cota parte	Identificator entitate asociată	Act juridic			Valoare ipotecă	Tip monedă
Nume / Denumire	Inițiala tatălui	Prenume						Tip act	Nr. act / data	Emitent		
BCR - BANCA COMERCIALA ROMANA S.A.			361757		Ipotecă		C1-U1	act notarial	CONTRACT DE IPOTECĂ IMOBILIARĂ pentru garantarea creditului ipotecar acordat în baza prevederilor Legii nr. 190/1999 aut. sub nr. 3322 / 15.06.2020	VINTER CIPRIAN-OVIDIU	203250	LEI
					Ipotecă		1492	act notarial	CONTRACT DE IPOTECĂ IMOBILIARĂ pentru garantarea creditului ipotecar acordat în baza prevederilor Legii nr. 190/1999 aut. sub nr. 3322 / 15.06.2020	VINTER CIPRIAN-OVIDIU	203250	LEI

4. NOTĂRI, PROCESE, INTERDICȚII

Tipul notării	Tip act	Nr. act/ data	Emitent	Identificator entitate asociată
Interdicții de înstrăinare, grevare cu sarcini, închiriere, dezmembrare, alipire, construire, demolare, restructurare și amenajare, în favoarea: - BCR - BANCA COMERCIALA ROMANA S.A.	act notarial	CONTRACT DE VÂNZARE aut. sub nr. 3321 / 15.06.2020	VINTER CIPRIAN-OVIDIU	C1-U1
Interdicții de înstrăinare, grevare cu sarcini, închiriere, dezmembrare, alipire, construire, demolare, restructurare și amenajare, în favoarea: - BCR - BANCA COMERCIALA ROMANA S.A.	act notarial	CONTRACT DE IPOTECĂ IMOBILIARĂ pentru garantarea creditului ipotecar acordat în baza prevederilor Legii nr. 190/1999 aut. sub nr. 3322 / 15.06.2020	VINTER CIPRIAN-OVIDIU	1492

5. OBSERVAȚII

Imobil împrejmuit/ neîmprejmuit	Imobil contestat/ necontestat
Împrejmuit	



REGISTRUL CADASTRAL AL IMOBILELOR

ANEXA Nr. 2

UAT Bucovăț
Zonă cooperativizată (Co)

Sector cadastral nr.20

1. DESCRIEREA IMOBILULUI																
DATE TEREN											DATE CONSTRUCȚII					
Identificator teren	Adresă imobil	Număr cadastral	Nr. CF	Suprafața măsurată	Intravilan / extra.(I/E)	Nr. top.	Nr. tarla	Nr. parcelă	Categorie folosință	Suprafață parcelă	Identificator construcție	Cod grupă destinație	Suprafața construită	Nr. niveluri	Nr. CF	Constr. cu acte (DA/NU)
1493	Intravilan, Nr.678, Loc. Bucovat, UAT. Bucovăț, Jud. Timiș	A1609/5/3/1	401708	500	I		1609/5/3/1	LOT 18	CC	500	1	CL	95	2	401708-C1	DA

2. PROPRIETATEA / POESIA																
Titularul dreptului / posesiei			Data nașterii / CUI	Domiciliu / Sediul	Cota parte	Identificator entitate asociată	Cotă parte teren UI	Mod de dobândire	Act juridic			Obs. privitoare la proprietar				
Nume / Denumire	Inițiala tatălui	Prenume							Tip act	Nr. act / data	Emitent					
SOCIETATEA ALEX REAL ESTATE 2016 S. R.L.			35981441		206/500	1493		Convenție	act notarial	ACT DE PARTAJ VOLUNTAR ȘI CONTRACTE DE VÂNZARE aut. sub nr. 6858 / 28.09.2018	ROMANU REMUS					
SC Alex Real Estate 2016 SRL			9999999999999						act administrativ	EDIF / 13.10.2020	COMUNA BUCOVAT					
MATEȘAN		REMUS-IOAN	05.02.1968	Loc. Timisoara, Str. EUGEN CUTEANU, Nr.15, Bl.D7, Et.4, Ap.18, Jud. Timiș								si sotia				
MATESAN		ALISA	14.11.1966	Loc. Timisoara, Str. EUGEN CUTEANU, Nr.15, Bl.D7, Et.4, Ap.18, Jud. Timiș		C1-U1	294/500	Convenție	act notarial	CONTRACT DE VÂNZARE aut. sub nr. 2428 / 13.05.2021	VINTER CIPRIAN-OVIDIU	bun comun				
MATEȘAN		REMUS-IOAN		Loc. Timisoara, Str. EUGEN CUTEANU, Nr.15, Bl.D7, Et.4, Ap.18, Jud. Timiș	294/500							si sotia				
MATESAN		ALISA		Loc. Timisoara, Str. EUGEN CUTEANU, Nr.15, Bl.D7, Et.4, Ap.18, Jud. Timiș						CONTRACT DE VÂNZARE aut. sub nr. 2428 / 13.05.2021	VINTER CIPRIAN-OVIDIU	bun comun, teren ap.1				

3. SARCINI / DEZMEMBRĂMINTE																
Titular			Data nașterii / CUI	Domiciliu / Sediul	Tipul sarcinii sau al dezmembrămintelor dreptului de proprietate	Cota parte	Identificator entitate asociată	Act juridic			Tip moneda					
Nume / Denumire	Inițiala tatălui	Prenume						Tip act	Nr. act / data	Emitent						
ING BANK NV AMSTERDAM, SUCURSALA BUCURESTI			6151100		Ipotecă		C1-U1		act notarial	CONTRACT DE IPOTECĂ IMOBILIARĂ VINTER CIPRIAN-OVIDIU aut. sub nr. 2429 / 13.05.2021	Valoare ipotecă 225000	LEI				

3. SARCINI / DEZMEMBRĂMINTE

Titular			Data nașterii / CUI	Domiciliu / Sedi	Tipul sarcinii sau al dezmembrămintelor dreptului de proprietate	Cota parte	Identificator entitate asociată	Act juridic			Valoare ipotecă	Tip monedă
Nume / Denumire	Inițiala tatălui	Prenume						Tip act	Nr. act / data	Emitent		
ING BANK NV AMSTERDAM, SUCURSALA BUCURESTI			9999999999999		Ipotecă		1493	act notarial	CONTRACT DE IPOTECĂ IMOBILIARĂ aut. sub nr. 2429 / 13.05.2021	VINTER CIPRIAN-OVIDIU	225000	LEI

4. NOTĂRI, PROCESE, INTERDICȚII

Tipul notării	Tip act	Nr. act/ data	Emitent	Identificator entitate asociată
interdicție de instrainare, grevare , inchiriere, dezmembrare, alipire, demolare, construire, incheiere a unui contract de comodat - ING BANK NV AMSTERDAM, SUCURSALA BUCURESTI	act notarial	CONTRACT DE IPOTECĂ IMOBILIARĂ aut. sub nr. 2429 / 13.05.2021	VINTER CIPRIAN-OVIDIU	C1-U1
interdicție de instrainare, grevare , inchiriere, dezmembrare, alipire, demolare, construire, incheiere a unui contract de comodat - ING BANK NV AMSTERDAM, SUCURSALA BUCURESTI				1493

5. OBSERVAȚII

Imobil împrejmuit/ neîmprejmuit	Imobil contestat/ necontestat	Alte observații
Împrejmuit		



REGISTRUL CADASTRAL AL IMOBILELOR

ANEXA Nr. 2

UAT Bucovăț
Zonă cooperativizată (Co)

Sector cadastral nr.20

1. DESCRIEREA IMOBILULUI																
DATE TEREN											DATE CONSTRUCȚII					
Identificator teren	Adresă imobil	Număr cadastral	Nr. CF	Suprafața măsurată	Intravilan / extra.(I/E)	Nr. top.	Nr. tarla	Nr. parcelă	Categorie folosință	Suprafață parcelă	Identificator construcție	Cod grupă destinație	Suprafața construită	Nr. niveluri	Nr. CF	Constr. cu acte (DA/NU)
1494	Intravilan, Loc. Bucovăț, UAT. Bucovăț, Jud. Timiș	A1609/5/3/1	401709	859	I		1609/5/3/1	LOT 19	A	859						

2. PROPRIETATEA / POSESIA													
Titularul dreptului / posesiei			Data nașterii / CUI	Domiciliu / Sediu	Cota parte	Identificator entitate asociată	Cotă parte teren UI	Mod de dobândire	Act juridic			Obs. privitoare la proprietar	
Nume / Denumire	Inițiala tatălui	Prenume							Tip act	Nr. act / data	Emitent		
GURAN		ION	10.07.1972	Loc. Timisoara, Str. Simion Barnuti, Nr.39, Ap.7, Jud. Timiș	1/1	1494	Convenție	act notarial	CONTRACT DE VÂNZARE aut. sub nr. 1740 / 06.03.2020	ROMANU REMUS	si sotia		
GURAN		LAURA-CAROLA	07.08.1975	Loc. Timisoara, Str. Simion Barnuti, Nr.39, Ap.7, Jud. Timiș							bun comun		

3. SARCINI / DEZMEMBRĂMINTE												
Titular			Data nașterii / CUI	Domiciliu / Sediu	Tipul sarcinii sau al dezmembrămintelor dreptului de proprietate	Cota parte	Identificator entitate asociată	Act juridic			Valoare ipotecă	Tip monedă
Nume / Denumire	Inițiala tatălui	Prenume						Tip act	Nr. act / data	Emitent		
-	-	-	-	-	-	-	-	-	-	-	-	-

4. NOTĂRI, PROCESE, INTERDICȚII				
Tipul notării	Tip act	Nr. act/ data	Emitent	Identificator entitate asociată
-	-	-	-	-

5. OBSERVAȚII		
Imobil împrejmuit/ neîmprejmuit	Imobil contestat/ necontestat	Alte observații
Neîmprejmuit		



REGISTRUL CADASTRAL AL IMOBILELOR

ANEXA Nr. 2

UAT Bucovăț
Zonă cooperativizată (Co)

Sector cadastral nr. 20

1. DESCRIEREA IMOBILULUI																
DATE TEREN											DATE CONSTRUCȚII					
Identificator teren	Adresă imobil	Număr cadastral	Nr. CF	Suprafața măsurată	Intravilan / extra.(I/E)	Nr. top.	Nr. tarla	Nr. parcelă	Categorie folosință	Suprafață parcelă	Identificator construcție	Cod grupă destinație	Suprafața construită	Nr. niveluri	Nr. CF	Constr. cu acte (DA/NU)
1495	Intravilan, Loc. Bucovăț, UAT. Bucovăț, Jud. Timiș	A1609/5/3/1	401710	922	I		1609/5/3/1	LOT 20	A	922						

2. PROPRIETATEA / POSESIA															
Titularul dreptului / posesiei			Data nașterii / CUI	Domiciliu / Sediul	Cota parte	Identificator entitate asociată	Cotă parte teren UI	Mod de dobândire	Act juridic			Obs. privitoare la proprietar			
Nume / Denumire	Inițiala tatălui	Prenume							Tip act	Nr. act / data	Emitent				
VASILIU		ANDREI-LIVIU	22.11.1972	Loc. Mosnița Veche, Str. Vicentiu Babes, Nr.42, Ap.2, Jud. Timiș	1/1	1495		Convenție	act notarial	CONTRACT DE VÂNZARE aut. sub nr. 3839 / 14.06.2019	ROMANU CLAUDIU - VALENTIN	casatorit, bun propriu			

3. SARCINI / DEZMEMBRĂMINTE															
Titular			Data nașterii / CUI	Domiciliu / Sediul	Tipul sarcinii sau al dezmembrămintelor dreptului de proprietate	Cota parte	Identificator entitate asociată	Act juridic			Valoare ipotecă	Tip monedă			
Nume / Denumire	Inițiala tatălui	Prenume						Tip act	Nr. act / data	Emitent					
-	-	-	-	-	-	-	-	-	-	-	-	-			

4. NOTĂRI, PROCESE, INTERDICȚII															
Tipul notării						Tip act		Nr. act / data		Emitent		Identificator entitate asociată			
-						-		-		-		-			

5. OBSERVAȚII															
Imobil împrejmuit/ neîmprejmuit				Imobil contestat/ necontestat				Alte observații							
Neîmprejmuit															



REGISTRUL CADASTRAL AL IMOBILELOR

ANEXA Nr. 2

UAT Bucovăț
Zonă cooperativizată (Co)

Sector cadastral nr. 20

1. DESCRIEREA IMOBILULUI																
DATE TEREN											DATE CONSTRUCȚII					
Identificator teren	Adresă imobil	Număr cadastral	Nr. CF	Suprafața măsurată	Intravilan / extra.(I/E)	Nr. top.	Nr. tarla	Nr. parcelă	Categorie folosință	Suprafață parcelă	Identificator construcție	Cod grupă destinație	Suprafața construită	Nr. niveluri	Nr. CF	Constr. cu acte (DA/NU)
1496	Intravilan, Loc. Bucovăț, UAT. Bucovăț, Jud. Timiș	A1609/5/3/1	401711	985	I		1609/5/3/1	LOT 21	A	985						

2. PROPRIETATEA / POSESIA													
Titularul dreptului / posesiei			Data nașterii / CUI	Domiciliu / Sediu	Cota parte	Identificator entitate asociată	Cotă parte teren UI	Mod de dobândire	Act juridic			Obs. privitoare la proprietar	
Nume / Denumire	Inițiala tatălui	Prenume							Tip act	Nr. act / data	Emitent		
CRIV BUCOVAT IMOBILIARE SRL			99999999999999	Jud: Neidentifica	1/2	1496		Convenție	act notarial	contract de vanzare aut. sub nr. 77 / 03.08.2016	BUCUR ANDREEA DIANA		
SOCIETATEA CRIV BUCOVĂȚ IMOBILIARE SRL			35720772	Loc. Bucovăț, Nr.5/A, Jud. Timiș	1/2	1496		Convenție	act notarial	ACT DE PARTAJ VOLUNTAR ȘI CONTRACTE DE VÂNZARE aut. sub nr. 6858 / 28.09.2018	ROMANU REMUS		

3. SARCINI / DEZMEMBRĂMINTE												
Titular			Data nașterii / CUI	Domiciliu / Sediu	Tipul sarcinii sau al dezmembrămintelor dreptului de proprietate	Cota parte	Identificator entitate asociată	Act juridic			Valoare ipotecă	Tip monedă
Nume / Denumire	Inițiala tatălui	Prenume						Tip act	Nr. act / data	Emitent		
-	-	-	-	-	-	-	-	-	-	-	-	-

4. NOTĂRI, PROCESE, INTERDICȚII				
Tipul notării	Tip act	Nr. act / data	Emitent	Identificator entitate asociată
-	-	-	-	-

5. OBSERVAȚII		
Imobil împrejmuit / neîmprejmuit	Imobil contestat / necontestat	Alte observații
Neîmprejmuit		



REGISTRUL CADASTRAL AL IMOBILELOR

ANEXA Nr. 2

UAT Bucovăț
Zonă cooperativizată (Co)

Sector cadastral nr. 20

1. DESCRIEREA IMOBILULUI																
DATE TEREN											DATE CONSTRUCȚII					
Identificator teren	Adresă imobil	Număr cadastral	Nr. CF	Suprafața măsurată	Intravilan / extra.(I/E)	Nr. top.	Nr. tarla	Nr. parcelă	Categorie folosință	Suprafață parcelă	Identificator construcție	Cod grupă destinație	Suprafața construită	Nr. niveluri	Nr. CF	Constr. cu acte (DA/NU)
1497	Intravilan, Loc. Bucovat, UAT. Bucovăț, Jud. Timiș	A1609/5/3/1	401712	1155	I		1609/5/3/1	LOT 22	A	1155						

2. PROPRIETATEA / POSESIA															
Titularul dreptului / posesiei			Data nașterii / CUI	Domiciliu / Sediu	Cota parte	Identificator entitate asociată	Cotă parte teren UI	Mod de dobândire	Act juridic			Obs. privitoare la proprietar			
Nume / Denumire	Inițiala tatălui	Prenume							Tip act	Nr. act / data	Emitent				
GURAN		GHEORGHE MIHAIL	08.11.1980	Loc. Timisoara, Str. Simion Barnutiu, Nr.39, Ap.7, Jud. Timiș	1/1	1497		Convenție	act notarial	CONTRACT DE VÂNZARE aut. sub nr. 4715 / 12.08.2020	VINTER CIPRIAN-OVIDIU	necasatorit, bun propriu			

3. SARCINI / DEZMEMBRĂMINTE															
Titular			Data nașterii / CUI	Domiciliu / Sediu	Tipul sarcinii sau al dezmembrămintelor dreptului de proprietate	Cota parte	Identificator entitate asociată	Act juridic			Valoare ipotecă	Tip monedă			
Nume / Denumire	Inițiala tatălui	Prenume						Tip act	Nr. act / data	Emitent					
-	-	-	-	-	-	-	-	-	-	-	-	-			

4. NOTĂRI, PROCESE, INTERDICȚII															
Tipul notării						Tip act		Nr. act / data		Emitent		Identificator entitate asociată			
-						-		-		-		-			

5. OBSERVAȚII															
Imobil împrejmuit/ neîmprejmuit				Imobil contestat/ necontestat				Alte observații							
Neîmprejmuit															



REGISTRUL CADASTRAL AL IMOBILELOR

ANEXA Nr. 2

UAT Bucovăț
Zonă cooperativizată (Co)

Sector cadastral nr. 20

1. DESCRIEREA IMOBILULUI																
DATE TEREN											DATE CONSTRUCȚII					
Identificator teren	Adresă imobil	Număr cadastral	Nr. CF	Suprafața măsurată	Intravilan / extra.(I/E)	Nr. top.	Nr. tarla	Nr. parcelă	Categorie folosință	Suprafață parcelă	Identificator construcție	Cod grupă destinație	Suprafața construită	Nr. niveluri	Nr. CF	Constr. cu acte (DA/NU)
1498	Intravilan, Loc. Bucovat, UAT. Bucovăț, Jud. Timiș	A1609/5/3/1	401713	709	I		1609/5/3/1	LOT 23	A	709						

2. PROPRIETATEA / POSESIA													
Titularul dreptului / posesiei			Data nașterii / CUI	Domiciliu / Sediul	Cota parte	Identificator entitate asociată	Cotă parte teren UI	Mod de dobândire	Act juridic			Obs. privitoare la proprietar	
Nume / Denumire	Inițiala tatălui	Prenume							Tip act	Nr. act / data	Emitent		
CRIV BUCOVAT IMOBILIARE SRL			999999999999999	Jud: Neidentifica	1/2	1498		Convenție	act notarial	contract de vanzare aut. sub nr. 77 / 03.08.2016	BUCUR ANDREEA DIANA		
SOCIETATEA CRIV BUCOVĂȚ IMOBILIARE SRL			35720772	Loc. Bucovat, Nr.5/A, Jud. Timiș	1/2	1498		Convenție	act notarial	CONTRACT DE VÂNZARE aut. sub nr. 3844 / 14.06.2019	ROMANU CLAUDIU - VALENTIN		

3. SARCINI / DEZMEMBRĂMINTE													
Titular			Data nașterii / CUI	Domiciliu / Sediul	Tipul sarcinii sau al dezmembrămintelor dreptului de proprietate	Cota parte	Identificator entitate asociată	Act juridic			Valoare ipotecă	Tip monedă	
Nume / Denumire	Inițiala tatălui	Prenume						Tip act	Nr. act / data	Emitent			
-	-	-	-	-	-	-	-	-	-	-	-	-	

4. NOTĂRI, PROCESE, INTERDICȚII				
Tipul notării	Tip act	Nr. act / data	Emitent	Identificator entitate asociată
-	-	-	-	-

5. OBSERVAȚII		
Imobil împrejmuit / neîmprejmuit	Imobil contestat / necontestat	Alte observații
Neîmprejmuit		



REGISTRUL CADASTRAL AL IMOBILELOR

ANEXA Nr. 2

UAT Bucovăț
Zonă cooperativizată (Co)

Sector cadastral nr.20

1. DESCRIEREA IMOBILULUI																
DATE TEREN											DATE CONSTRUCȚII					
Identificator teren	Adresă imobil	Număr cadastral	Nr. CF	Suprafața măsurată	Intravilan / extra.(I/E)	Nr. top.	Nr. tarla	Nr. parcelă	Categorie folosință	Suprafață parcelă	Identificator construcție	Cod grupă destinație	Suprafața construită	Nr. niveluri	Nr. CF	Constr. cu acte (DA/NU)
1499	Intravilan, Loc. Bucovăț, UAT. Bucovăț, Jud. Timiș	A1609/5/3/1	401714	824	I		1609/5/3/1	LOT 24	A	824						

2. PROPRIETATEA / POSESIA													
Titularul dreptului / posesiei			Data nașterii / CUI	Domiciliu / Sediul	Cota parte	Identificator entitate asociată	Cotă parte teren UI	Mod de dobândire	Act juridic			Obs. privitoare la proprietar	
Nume / Denumire	Inițiala tatălui	Prenume							Tip act	Nr. act / data	Emitent		
BĂLAN-CIUI		DAVID	11.08.1979	Loc. Mosnita Veche, Nr.163, Jud. Timiș	1/2	1499, 1499		Convenție	act notarial	CONTRACT DE VÂNZARE aut. sub nr. 6969 / 01.11.2021	ROMANU REMUS	si	
CIUI		CAMELIA	24.11.1982	Loc. Spermezeu, Nr.190, Jud. Bistrița-Năsăud								bun comun	
FOALIȘ		MIRCEA	13.07.1985	Loc. Mosnita Veche, Nr.48, Jud. Timiș								si sotia	
FOALIȘ		GABRIELA-MĂDĂLINA	15.01.1996	Loc. Timisoara, Str. MARTIR MARIUS NEMTOC, Nr.5, Bl.1, Ap.6, Jud. Timiș	1/2	1499		Convenție	act notarial	2202 / 24.08.2022	DOROS Alexandru-Victor	bun comun	

3. SARCINI / DEZMEMBRĂMINTE												
Titular			Data nașterii / CUI	Domiciliu / Sediul	Tipul sarcinii sau al dezmembrămintelor dreptului de proprietate	Cota parte	Identificator entitate asociată	Act juridic			Valoare ipotecă	Tip monedă
Nume / Denumire	Inițiala tatălui	Prenume						Tip act	Nr. act / data	Emitent		
-	-	-	-	-	-	-	-	-	-	-	-	-

4. NOTĂRI, PROCESE, INTERDICȚII				
Tipul notării	Tip act	Nr. act/ data	Emitent	Identificator entitate asociată
-	-	-	-	-

5. OBSERVAȚII		
Imobil împrejmuit/ neîmprejmuit	Imobil contestat/ necontestat	Alte observații
Neîmprejmuit		



REGISTRUL CADASTRAL AL IMOBILELOR

ANEXA Nr. 2

UAT Bucovăț
Zonă cooperativizată (Co)

Sector cadastral nr.20

1. DESCRIEREA IMOBILULUI																
DATE TEREN											DATE CONSTRUCȚII					
Identificator teren	Adresă imobil	Număr cadastral	Nr. CF	Suprafața măsurată	Intravilan / extra.(I/E)	Nr. top.	Nr. tarla	Nr. parcelă	Categorie folosință	Suprafață parcelă	Identificator construcție	Cod grupă destinație	Suprafața construită	Nr. niveluri	Nr. CF	Constr. cu acte (DA/NU)
1500	Intravilan, Loc. Bucovăț, UAT. Bucovăț, Jud. Timiș	A1609/5/3/1	401715	1089	I		1609/5/3/1	LOT 25	A	1089						

2. PROPRIETATEA / POSESIA															
Titularul dreptului / posesiei			Data nașterii / CUI	Domiciliu / Sediu	Cota parte	Identificator entitate asociată	Cotă parte teren UI	Mod de dobândire	Act juridic			Obs. privitoare la proprietar			
Nume / Denumire	Inițiala tatălui	Prenume							Tip act	Nr. act / data	Emitent				
MÎRȘU		ALEXANDRU-NICOLAE	28.07.1986	Loc. Timisoara, Al. Icar, Nr.16, Bl.7, Et.3, Ap.12, Jud. Timiș	1/1	1500		Convenție	act notarial	CONTRACT DE VÂNZARE aut. sub nr. 7430 / 18.10.2018	VINTER CIPRIAN-OVIDIU	necasatorit, bun propriu			

3. SARCINI / DEZMEMBRĂMINTE															
Titular			Data nașterii / CUI	Domiciliu / Sediu	Tipul sarcinii sau al dezmembrămintelor dreptului de proprietate	Cota parte	Identificator entitate asociată	Act juridic			Valoare ipotecă	Tip monedă			
Nume / Denumire	Inițiala tatălui	Prenume						Tip act	Nr. act / data	Emitent					
-	-	-	-	-	-	-	-	-	-	-	-	-			

4. NOTĂRI, PROCESE, INTERDICȚII															
Tipul notării						Tip act		Nr. act / data		Emitent		Identificator entitate asociată			
-						-		-		-		-			

5. OBSERVAȚII															
Imobil împrejmuit / neîmprejmuit				Imobil contestat / necontestat				Alte observații							
Neîmprejmuit															



REGISTRUL CADASTRAL AL IMOBILELOR

ANEXA Nr. 2

UAT Bucovăț
Zonă cooperativizată (Co)

Sector cadastral nr.20

1. DESCRIEREA IMOBILULUI

DATE TEREN											DATE CONSTRUCȚII					
Identificator teren	Adresă imobil	Număr cadastral	Nr. CF	Suprafața măsurată	Intravilan / extra.(I/E)	Nr. top.	Nr. tarla	Nr. parcelă	Categorie folosință	Suprafață parcelă	Identificator construcție	Cod grupă destinație	Suprafața construită	Nr. niveluri	Nr. CF	Constr. cu acte (DA/NU)
1501	Intravilan, Loc. Bucovat, UAT. Bucovăț, Jud. Timiș	A1609/5/3/1	401716	1007	I		1609/5/3/1	LOT 26	A	1007						

2. PROPRIETATEA / POSESIA

Titularul dreptului / posesiei			Data nașterii / CUI	Domiciliu / Sediu	Cota parte	Identificator entitate asociată	Cotă parte teren UI	Mod de dobândire	Act juridic			Obs. privitoare la proprietar
Nume / Denumire	Inițiala tatălui	Prenume							Tip act	Nr. act / data	Emitent	
FRIMU		MARIUS-IONUȚ	07.06.1990	Loc. Filiasi, Bdul. RACOTEANU, BI.16, Sc.2, Ap.15, Jud. Dolj	1/1	1501	Convenție	act notarial	CONTRACT VANZARE AUT. NR. 324/01.07.2020 / 01.07.2020	CRISTE SAFTA	și soția	
FRIMU		FLORINA-LIVIA	30.01.1991	Loc. Fratostita, Str. DR. VICTOR PAPILIAN, Nr.202, Jud. Dolj							bun comun	

3. SARCINI / DEZMEMBRĂMINTE

Titular			Data nașterii / CUI	Domiciliu / Sediu	Tipul sarcinii sau al dezmembrămintelor dreptului de proprietate	Cota parte	Identificator entitate asociată	Act juridic			Valoare ipotecă	Tip monedă
Nume / Denumire	Inițiala tatălui	Prenume						Tip act	Nr. act / data	Emitent		
-	-	-	-	-	-	-	-	-	-	-	-	-

4. NOTĂRI, PROCESE, INTERDICȚII

Tipul notării	Tip act	Nr. act / data	Emitent	Identificator entitate asociată
-	-	-	-	-

5. OBSERVAȚII

Imobil împrejmuit / neîmprejmuit	Imobil contestat / necontestat	Alte observații
Neîmprejmuit		



REGISTRUL CADASTRAL AL IMOBILELOR

ANEXA Nr. 2

UAT Bucovăț
Zonă cooperativizată (Co)

Sector cadastral nr. 20

1. DESCRIEREA IMOBILULUI																
DATE TEREN											DATE CONSTRUCȚII					
Identificator teren	Adresă imobil	Număr cadastral	Nr. CF	Suprafața măsurată	Intravilan / extra.(I/E)	Nr. top.	Nr. tarla	Nr. parcelă	Categorie folosință	Suprafață parcelă	Identificator construcție	Cod grupă destinație	Suprafața construită	Nr. niveluri	Nr. CF	Constr. cu acte (DA/NU)
1502	Intravilan, Nr.687, Loc. Bucovat, UAT. Bucovăț, Jud. Timiș	A1609/5/3/1	401717	830	I		1609/5/3/1	LOT 27	CC	830	1	CL	226	1	401717-C1	DA

2. PROPRIETATEA / POSESIA																
Titularul dreptului / posesiei			Data nașterii / CUI	Domiciliu / Sediul	Cota parte	Identificator entitate asociată	Cotă parte teren UI	Mod de dobândire	Act juridic			Obs. privitoare la proprietar				
Nume / Denumire	Inițiala tatălui	Prenume							Tip act	Nr. act / data	Emitent					
CRÎȘMARI		IURIE	31.08.1986	Romania, Jud. TIMIS, Loc. Timisoara									si sotia			
CRÎȘMARI		CORNELIA	09.01.1989	Romania, Jud. TIMIS, Loc. Timisoara, Str. Cugir, Nr. Postal 11, Bl. 24, Et. 1, Ap. 5		C1-U2	415/830	Convenție	act notarial	1017 / 21.09.2022	CRĂCIUNESCU Ioana		bun comun			
CRÎȘMARI		IURIE	31.08.1986	Romania, Jud. TIMIS, Loc. Timisoara									si sotia			
CRÎȘMARI		CORNELIA	09.01.1989	Romania, Jud. TIMIS, Loc. Timisoara, Str. Cugir, Nr. Postal 11, Bl. 24, Et. 1, Ap. 5	415/830	1502		Convenție	act notarial	1017 / 21.09.2022	CRĂCIUNESCU Ioana		bun comun			
DRĂGOI		ANDREI CĂTĂLIN	15.03.1997	Loc. Timisoara, Str. FELIX, Nr.11, Bl.68, Et.4, Ap.16, Jud. Timiș		C1-U1	415/830	Convenție	act notarial	CONTRACT DE VANZARE CUMPARARE CU GARANTIE IMOBILIARA AUT NR 672 / 26.09.2022	CRISTE SAFTA		necasatorit, bun propriu			
DRĂGOI		ANDREI CĂTĂLIN	15.03.1997	Loc. Timisoara, Str. FELIX, Nr.11, Bl.68, Et.4, Ap.16, Jud. Timiș	415/830	1502		Convenție	act notarial	CONTRACT DE VANZARE CUMPARARE CU GARANTIE IMOBILIARA AUT NR 672 / 26.09.2022	CRISTE SAFTA		necasatorit, bun propriu			

3. SARCINI / DEZMEMBRĂMINTE																
Titular			Data nașterii / CUI	Domiciliu / Sediul	Tipul sarcinii sau al dezmembrămintelor dreptului de proprietate	Cota parte	Identificator entitate asociată	Act juridic			Tip moneda					
Nume / Denumire	Inițiala tatălui	Prenume						Tip act	Nr. act / data	Emitent						
ING BANK N.V. AMSTERDAM, SUCURSALA BUCURESTI			6151100		Ipotecă		C1-U2	act notarial	1018 / 21.09.2022	CRĂCIUNESCU Ioana		LEI				



3. SARCINI / DEZMEMBRĂMINTE

Titular			Data nașterii / CUI	Domiciliu / Sediu	Tipul sarcinii sau al dezmembrămintelor dreptului de proprietate	Cota parte	Identificator entitate asociată	Act juridic			Valoare ipotecă	Tip monedă
Nume / Denumire	Inițiala tatălui	Prenume						Tip act	Nr. act / data	Emitent		
ING BANK N.V. AMSTERDAM, SUCURSALA BUCURESTI			6151100		Ipotecă		1502	act notarial	1018 / 21.09.2022	CRĂCIUNESCU Ioana	332579	LEI
UNICREDIT BANK S.A.			361536		Ipotecă		C1-U1	act notarial	CONTRACT DE VANZARE CUMPARARE CU GARANTIE IMOBILIARA AUT NR 672 / 26.09.2022	CRISTE SAFTA	346000	LEI
UNICREDIT BANK S.A.			361536		Ipotecă		1502	act notarial	CONTRACT DE VANZARE CUMPARARE CU GARANTIE IMOBILIARA AUT NR 672 / 26.09.2022	CRISTE SAFTA	346000	LEI

4. NOTĂRI, PROCESE, INTERDICȚII

Tipul notării	Tip act	Nr. act/ data	Emitent	Identificator entitate asociată
Interdicții de instrainare, grevare, inchiriere, dezmembrare, alipire, demolare, construire, încheiere a unui contract de comodat, în favoarea - ING BANK N.V. AMSTERDAM, SUCURSALA BUCURESTI	act notarial	1018 / 21.09.2022	CRĂCIUNESCU Ioana	C1-U2
Interdicții de instrainare, grevare, inchiriere, dezmembrare, alipire, demolare, construire, încheiere a unui contract de comodat, în favoarea ING BANK N.V. AMSTERDAM, SUCURSALA BUCURESTI				1502
Interdicție de instrainare - UNICREDIT BANK S.A.	act notarial	CONTRACT DE VANZARE CUMPARARE CU GARANTIE IMOBILIARA AUT NR 672 / 26.09.2022	CRISTE SAFTA	C1-U1
Interdicție de instrainare - UNICREDIT BANK S.A.				1502

5. OBSERVAȚII

Imobil împrejmuit/ neîmprejmuit	Imobil contestat/ necontestat	Alte observații
Împrejmuit		



UAT Bucovăț
Zonă cooperativizată (Co)

Sector cadastral nr.20

1. DESCRIEREA IMOBILULUI

DATE TEREN											DATE CONSTRUCȚII					
Identificator teren	Adresă imobil	Număr cadastral	Nr. CF	Suprafața măsurată	Intravilan / extra.(I/E)	Nr. top.	Nr. tarla	Nr. parcelă	Categorie folosință	Suprafață parcelă	Identificator construcție	Cod grupă destinație	Suprafața construită	Nr. niveluri	Nr. CF	Constr. cu acte (DA/NU)
1503	Intravilan, Loc. Bucovăț, UAT. Bucovăț, Jud. Timiș	A1609/5/3/1	401718	661	I		1609/5/3/1	LOT 28	A	661						

2. PROPRIETATEA / POSESIA

Titularul dreptului / posesiei			Data nașterii / CUI	Domiciliu / Sediul	Cota parte	Identificator entitate asociată	Cotă parte teren UI	Mod de dobândire	Act juridic			Obs. privitoare la proprietar
Nume / Denumire	Inițiala tatălui	Prenume							Tip act	Nr. act / data	Emitent	
TĂTAR		CLAUDIU-MATEI	18.12.1989	Loc. Cristestii Ciceului, Nr.315, Jud. Bistrița-Năsăud	1/1	1503		Convenție	act notarial	CONTRACT DE VÂNZARE aut. sub nr. 7419 / 25.10.2019	ROMANU REMUS	si sotia
TĂTAR		EMIMA	09.04.1993	Loc. Zabrani, Nr.498, Jud. Arad								bun comun

3. SARCINI / DEZMEMBRĂMINTE

Titular			Data nașterii / CUI	Domiciliu / Sediul	Tipul sarcinii sau al dezmembrămintelor dreptului de proprietate	Cota parte	Identificator entitate asociată	Act juridic			Valoare ipotecă	Tip monedă
Nume / Denumire	Inițiala tatălui	Prenume						Tip act	Nr. act / data	Emitent		
-	-	-	-	-	-	-	-	-	-	-	-	-

4. NOTĂRI, PROCESE, INTERDICȚII

Tipul notării	Tip act	Nr. act / data	Emitent	Identificator entitate asociată
-	-	-	-	-

5. OBSERVAȚII

Imobil împrejmuit / neîmprejmuit	Imobil contestat / necontestat	Alte observații
Neîmprejmuit		



REGISTRUL CADASTRAL AL IMOBILELOR

ANEXA Nr. 2

UAT Bucovăț
Zonă cooperativizată (Co)

Sector cadastral nr.20

1. DESCRIEREA IMOBILULUI

DATE TEREN											DATE CONSTRUCȚII					
Identificator teren	Adresă imobil	Număr cadastral	Nr. CF	Suprafața măsurată	Intravilan / extra.(I/E)	Nr. top.	Nr. tarla	Nr. parcelă	Categorie folosință	Suprafață parcelă	Identificator construcție	Cod grupă destinație	Suprafața construită	Nr. niveluri	Nr. CF	Constr. cu acte (DA/NU)
1504	Intravilan, Loc. Bucovăț, UAT. Bucovăț, Jud. Timiș	A1609/5/3/1	401719	789	I		1609/5/3/1	LOT 29	A	789						

2. PROPRIETATEA / POSESIA

Titularul dreptului / posesiei			Data nașterii / CUI	Domiciliu / Sediu	Cota parte	Identificator entitate asociată	Cotă parte teren UI	Mod de dobândire	Act juridic			Obs. privitoare la proprietar
Nume / Denumire	Inițiala tatălui	Prenume							Tip act	Nr. act / data	Emitent	
BRUMM		MAXIM-MIHAI	12.08.1984	Loc. Mosnita Veche, Str. MUNTENIA, Nr.18, Jud. Timiș	1/1	1504	Convenție	act notarial	CONTRACT DE VÂNZARE aut. sub nr. 7421 / 18.10.2018	VINTER CIPRIAN-OVIDIU	si sotia	
BRUMM		ANGELICA-CARMEN	09.01.1990	Loc. Timisoara, Bdul. 3 AUGUST, Nr.15, Ap.1, Jud. Timiș							bun comun	

3. SARCINI / DEZMEMBRĂMINTE

Titular			Data nașterii / CUI	Domiciliu / Sediu	Tipul sarcinii sau al dezmembrămintelor dreptului de proprietate	Cota parte	Identificator entitate asociată	Act juridic			Valoare ipotecă	Tip monedă
Nume / Denumire	Inițiala tatălui	Prenume						Tip act	Nr. act / data	Emitent		
-	-	-	-	-	-	-	-	-	-	-	-	-

4. NOTĂRI, PROCESE, INTERDICȚII

Tipul notării	Tip act	Nr. act/ data	Emitent	Identificator entitate asociată
-	-	-	-	-

5. OBSERVAȚII

Imobil împrejmuit/ neîmprejmuit	Imobil contestat/ necontestat	Alte observații
Neîmprejmuit		



REGISTRUL CADASTRAL AL IMOBILELOR

ANEXA Nr. 2

UAT Bucovăț

Zonă cooperativizată (Co)

Sector cadastral nr.20

1. DESCRIEREA IMOBILULUI																
DATE TEREN											DATE CONSTRUCȚII					
Identificator teren	Adresă imobil	Număr cadastral	Nr. CF	Suprafața măsurată	Intravilan / extra.(I/E)	Nr. top.	Nr. tarla	Nr. parcelă	Categorie folosință	Suprafață parcelă	Identificator construcție	Cod grupă destinație	Suprafața construită	Nr. niveluri	Nr. CF	Constr. cu acte (DA/NU)
1505	Intravilan, Loc. Bucovat, UAT. Bucovăț, Jud. Timiș	A1609/5/3/1	401720	726	I		1609/5/3/1	LOT 30	A	726						

2. PROPRIETATEA / POSESIA													
Titularul dreptului / posesiei			Data nașterii / CUI	Domiciliu / Sediul	Cota parte	Identificator entitate asociată	Cotă parte teren UI	Mod de dobândire	Act juridic			Obs. privitoare la proprietar	
Nume / Denumire	Inițiala tatălui	Prenume							Tip act	Nr. act / data	Emitent		
BRUMM		MAXIM-MIHAI	12.08.1984	Loc. Mosnita Veche, Str. MUNTENIA, Nr.18, Jud. Timiș	1/2	1505		Convenție	act notarial	CONTRACT DE VÂNZARE aut. sub nr. 7421 / 18.10.2018	VINTER CIPRIAN-OVIDIU	si sotia	
BRUMM		ANGELICA-CARMEN	09.01.1990	Loc. Timisoara, Bdul. 3 AUGUST, Nr.15, Ap.1, Jud. Timiș								bun comun	
POPA		DENISA	28.04.1998	Loc. Timisoara, Str. GAVRIL MUSICESCU, Nr.189, Jud. Timiș	1/2	1505		Convenție	act notarial	Contract de donatie aut. nr. 871 / 09.09.2022	SABOU OANA	necasatorita, bun propriu	

3. SARCINI / DEZMEMBRĂMINTE												
Titular			Data nașterii / CUI	Domiciliu / Sediul	Tipul sarcinii sau al dezmembrămintelor dreptului de proprietate	Cota parte	Identificator entitate asociată	Act juridic			Valoare ipotecă	Tip monedă
Nume / Denumire	Inițiala tatălui	Prenume						Tip act	Nr. act / data	Emitent		
-	-	-	-	-	-	-	-	-	-	-	-	-

4. NOTĂRI, PROCESE, INTERDICȚII				
Tipul notării	Tip act	Nr. act / data	Emitent	Identificator entitate asociată
-	-	-	-	-

5. OBSERVAȚII		
Imobil împrejmuit / neîmprejmuit	Imobil contestat / necontestat	Alte observații
Neîmprejmuit		



REGISTRUL CADASTRAL AL IMOBILELOR

ANEXA Nr. 2

UAT Bucovăț
Zonă cooperativizată (Co)

Sector cadastral nr.20

1. DESCRIEREA IMOBILULUI

DATE TEREN											DATE CONSTRUCȚII					
Identificator teren	Adresă imobil	Număr cadastral	Nr. CF	Suprafața măsurată	Intravilan / extra.(I/E)	Nr. top.	Nr. tarla	Nr. parcelă	Categorie folosință	Suprafață parcelă	Identificator construcție	Cod grupă destinație	Suprafața construită	Nr. niveluri	Nr. CF	Constr. cu acte (DA/NU)
1506	Intravilan, Loc. Bucovat, UAT. Bucovăț, Jud. Timiș	A1609/5/3/1	401721	663	I		1609/5/3/1	LOT 31	A	663						

2. PROPRIETATEA / POSESIA

Titularul dreptului / posesiei			Data nașterii / CUI	Domiciliu / Sediul	Cota parte	Identificator entitate asociată	Cotă parte teren UI	Mod de dobândire	Act juridic			Obs. privitoare la proprietar
Nume / Denumire	Inițiala tatălui	Prenume							Tip act	Nr. act / data	Emitent	
MIHAESCU		PETRU	14.11.1955	Loc. Hunedoara, Piata. Eliberarii, Nr.8, Bl.8, Sc.B, Ap.11, Jud. Hunedoara	1/2	1506		Convenție	act notarial	CONTRACT DE VÂNZARE aut. sub nr. 3171 / 21.05.2019	ROMANU REMUS	casatorit cu
MIHĂESCU		RODICA	07.05.1964	Loc. Hunedoara, Str. Oltului, Nr.2, Bl.D2, Sc.C, Et.2, Ap.42, Jud. Hunedoara								bun comun
BUTNARU		SONIA-AURORA	08.11.1968	Loc. Petrila, Str. TRAIAN VUIA, Nr.14, Jud. Hunedoara	1/2	1506		Convenție	act notarial	CONTRACT DE VÂNZARE aut. sub nr. 3171 / 21.05.2019	ROMANU REMUS	casatorita cu
BUTNARU		IOAN	07.10.1963	Loc. Petrila, Str. TRAIAN VUIA, Nr.14, Jud. Hunedoara								bun comun

3. SARCINI / DEZMEMBRĂMINTE

Titular			Data nașterii / CUI	Domiciliu / Sediul	Tipul sarcinii sau al dezmembrămintelor dreptului de proprietate	Cota parte	Identificator entitate asociată	Act juridic			Valoare ipotecă	Tip monedă
Nume / Denumire	Inițiala tatălui	Prenume						Tip act	Nr. act / data	Emitent		
-	-	-	-	-	-	-	-	-	-	-	-	-

4. NOTĂRI, PROCESE, INTERDICȚII

Tipul notării	Tip act	Nr. act / data	Emitent	Identificator entitate asociată
-	-	-	-	-

5. OBSERVAȚII

Imobil împrejmuit / neîmprejmuit	Imobil contestat / necontestat
Neîmprejmuit	



REGISTRUL CADASTRAL AL IMOBILELOR

ANEXA Nr. 2

UAT Bucovăț
Zonă cooperativizată (Co)

Sector cadastral nr. 20

1. DESCRIEREA IMOBILULUI																
DATE TEREN											DATE CONSTRUCȚII					
Identificator teren	Adresă imobil	Număr cadastral	Nr. CF	Suprafața măsurată	Intravilan / extra.(I/E)	Nr. top.	Nr. tarla	Nr. parcelă	Categorie folosință	Suprafață parcelă	Identificator construcție	Cod grupă destinație	Suprafața construită	Nr. niveluri	Nr. CF	Constr. cu acte (DA/NU)
1507	Intravilan, Loc. Bucovăț, UAT. Bucovăț, Jud. Timiș	A1609/5/3/1	401722	500	I		1609/5/3/1	LOT 32	A	500						

2. PROPRIETATEA / POSESIA															
Titularul dreptului / posesiei			Data nașterii / CUI	Domiciliu / Sediul	Cota parte	Identificator entitate asociată	Cotă parte teren UI	Mod de dobândire	Act juridic			Obs. privitoare la proprietar			
Nume / Denumire	Inițiala tatălui	Prenume							Tip act	Nr. act / data	Emitent				
SILAGHI		MARIA-LIDIA	10.02.1979	Loc. Timisoara, Str. Aleea Muzicii, Nr.4, Bl.C16, Ap.20, Jud. Timiș	1/1	1507		Convenție	act notarial	CONTRACT DE VÂNZARE aut. sub nr. 997 / 20.02.2019	ROMANU CLAUDIU - VALENTIN	divortata, bun propriu			

3. SARCINI / DEZMEMBRĂMINTE															
Titular			Data nașterii / CUI	Domiciliu / Sediul	Tipul sarcinii sau al dezmembrămintelor dreptului de proprietate	Cota parte	Identificator entitate asociată	Act juridic			Valoare ipotecă	Tip monedă			
Nume / Denumire	Inițiala tatălui	Prenume						Tip act	Nr. act / data	Emitent					
-	-	-	-	-	-	-	-	-	-	-	-	-			

4. NOTĂRI, PROCESE, INTERDICȚII															
Tipul notării						Tip act		Nr. act / data		Emitent		Identificator entitate asociată			
-						-		-		-		-			

5. OBSERVAȚII															
Imobil împrejmuit / neîmprejmuit				Imobil contestat / necontestat				Alte observații							
Neîmprejmuit															



REGISTRUL CADASTRAL AL IMOBILELOR

ANEXA Nr. 2

UAT Bucovăț
Zonă cooperativizată (Co)

Sector cadastral nr.20

1. DESCRIEREA IMOBILULUI																
DATE TEREN											DATE CONSTRUCȚII					
Identificator teren	Adresă imobil	Număr cadastral	Nr. CF	Suprafața măsurată	Intravilan / extra.(I/E)	Nr. top.	Nr. tarla	Nr. parcelă	Categorie folosință	Suprafață parcelă	Identificator construcție	Cod grupă destinație	Suprafața construită	Nr. niveluri	Nr. CF	Constr. cu acte (DA/NU)
1508	Intravilan, Loc. Bucovăț, UAT. Bucovăț, Jud. Timiș	A1609/5/3/1	401723	620	I		1609/5/3/1	LOT 33	A	620						

2. PROPRIETATEA / POSESIA															
Titularul dreptului / posesiei			Data nașterii / CUI	Domiciliu / Sediu	Cota parte	Identificator entitate asociată	Cotă parte teren UI	Mod de dobândire	Act juridic			Obs. privitoare la proprietar			
Nume / Denumire	Inițiala tatălui	Prenume							Tip act	Nr. act / data	Emitent				
CUTH		MIHAI	11.08.1986	Loc. Mosnita Veche, Nr.291, Jud. Timiș	1/1	1508	Convenție	act notarial	contract de vanzare aut. sub nr.116 / 12.04.2022	TATU DOINA - ELENA	casatorit cu				
CUTH		CRISTINA	09.08.1987	Loc. Mosnita Veche, Nr.291, Jud. Timiș							bun comun				

3. SARCINI / DEZMEMBRĂMINTE															
Titular			Data nașterii / CUI	Domiciliu / Sediu	Tipul sarcinii sau al dezmembrămintelor dreptului de proprietate	Cota parte	Identificator entitate asociată	Act juridic			Valoare ipotecă	Tip monedă			
Nume / Denumire	Inițiala tatălui	Prenume						Tip act	Nr. act / data	Emitent					
SOCIETATEA EASY CREDIT 4 ALL IFN SA			25613809	Loc. Constanta, Jud. Constanta	Ipotecă		1508	act notarial	57 / 18.01.2023	NOTINGHER TEODORA	25000	LEI			

4. NOTĂRI, PROCESE, INTERDICȚII															
Tipul notării						Tip act	Nr. act/ data	Emitent	Identificator entitate asociată						
Interdicție de instrainare, inchiriere, dezmembrare, demolare, construire si grevare de sarcini - SOCIETATEA EASY CREDIT 4 ALL IFN SA						act notarial	57 / 18.01.2023	NOTINGHER TEODORA	1508						

5. OBSERVAȚII															
Imobil împrejmuit/ neîmprejmuit				Imobil contestat/ necontestat				Alte observații							
Neîmprejmuit															



REGISTRUL CADASTRAL AL IMOBILELOR

ANEXA Nr. 2

UAT Bucovăț
Zonă cooperativizată (Co)

Sector cadastral nr.20

1. DESCRIEREA IMOBILULUI

DATE TEREN											DATE CONSTRUCȚII					
Identificator teren	Adresă imobil	Număr cadastral	Nr. CF	Suprafața măsurată	Intravilan / extra.(I/E)	Nr. top.	Nr. tarla	Nr. parcelă	Categorie folosință	Suprafață parcelă	Identificator construcție	Cod grupă destinație	Suprafața construită	Nr. niveluri	Nr. CF	Constr. cu acte (DA/NU)
1509	Intravilan, Loc. Bucovat, UAT. Bucovăț, Jud. Timiș	A1609/5/3/1	401724	630	I		1609/5/3/1	LOT 34	A	630						

2. PROPRIETATEA / POSESIA

Titularul dreptului / posesiei			Data nașterii / CUI	Domiciliu / Sediu	Cota parte	Identificator entitate asociată	Cotă parte teren UI	Mod de dobândire	Act juridic			Obs. privitoare la proprietar
Nume / Denumire	Inițiala tatălui	Prenume							Tip act	Nr. act / data	Emitent	
MIDAN		GEORGE-LUCIAN	14.03.1981	Loc. Giroc, Str. TIMIS, Nr.54B, Jud. Timiș	1/1	1509	Convenție	act notarial	Contract De Vânzare-Cumpărare nr. 316 / 23.04.2019	CRISTE SAFTA	căsătorit cu	
MIDAN		ADINA-MARIA	14.08.1983	Loc. Resita, Str. Romanilor, Bl.B12, Sc.1, Et.1, Ap.3, Jud. Caraș-Severin							bun comun	

3. SARCINI / DEZMEMBRĂMINTE

Titular			Data nașterii / CUI	Domiciliu / Sediu	Tipul sarcinii sau al dezmembrămintelor dreptului de proprietate	Cota parte	Identificator entitate asociată	Act juridic			Valoare ipotecă	Tip monedă
Nume / Denumire	Inițiala tatălui	Prenume						Tip act	Nr. act / data	Emitent		
-	-	-	-	-	-	-	-	-	-	-	-	-

4. NOTĂRI, PROCESE, INTERDICȚII

Tipul notării	Tip act	Nr. act/ data	Emitent	Identificator entitate asociată
-	-	-	-	-

5. OBSERVAȚII

Imobil împrejmuit/ neîmprejmuit	Imobil contestat/ necontestat	Alte observații
Neîmprejmuit		



REGISTRUL CADASTRAL AL IMOBILELOR

ANEXA Nr. 2

UAT Bucovăț
Zonă cooperativizată (Co)

Sector cadastral nr.20

1. DESCRIEREA IMOBILULUI

DATE TEREN											DATE CONSTRUCȚII					
Identificator teren	Adresă imobil	Număr cadastral	Nr. CF	Suprafața măsurată	Intravilan / extra.(I/E)	Nr. top.	Nr. tarla	Nr. parcelă	Categorie folosință	Suprafață parcelă	Identificator construcție	Cod grupă destinație	Suprafața construită	Nr. niveluri	Nr. CF	Constr. cu acte (DA/NU)
1510	Intravilan, Loc. Bucovăț, UAT. Bucovăț, Jud. Timiș	A1609/5/3/1	401725	665	I		1609/5/3/1	LOT 35	A	665						

2. PROPRIETATEA / POSESIA

Titularul dreptului / posesiei			Data nașterii / CUI	Domiciliu / Sediu	Cota parte	Identificator entitate asociată	Cotă parte teren UI	Mod de dobândire	Act juridic			Obs. privitoare la proprietar
Nume / Denumire	Inițiala tatălui	Prenume							Tip act	Nr. act / data	Emitent	
GURAN		LAURA-CAROLA	07.08.1975	Loc. Timisoara, Str. Simion Barnuti, Nr.39, Ap.7, Jud. Timiș	1/1	1510	Convenție	act notarial	CONTRACT DE VÂNZARE aut. sub nr. 4452 / 29.07.2022	VINTER CIPRIAN-OVIDIU	si sotul	
GURAN		ION	10.07.1972	Loc. Timisoara, Str. Simion Barnuti, Nr.39, Ap.7, Jud. Timiș							bun comun	

3. SARCINI / DEZMEMBRĂMINTE

Titular			Data nașterii / CUI	Domiciliu / Sediu	Tipul sarcinii sau al dezmembrămintelor dreptului de proprietate	Cota parte	Identificator entitate asociată	Act juridic			Valoare ipotecă	Tip monedă
Nume / Denumire	Inițiala tatălui	Prenume						Tip act	Nr. act / data	Emitent		
-	-	-	-	-	-	-	-	-	-	-	-	-

4. NOTĂRI, PROCESE, INTERDICȚII

Tipul notării	Tip act	Nr. act/ data	Emitent	Identificator entitate asociată
-	-	-	-	-

5. OBSERVAȚII

Imobil împrejmuit/ neîmprejmuit	Imobil contestat/ necontestat	Alte observații
Neîmprejmuit		



REGISTRUL CADASTRAL AL IMOBILELOR

ANEXA Nr. 2

UAT Bucovăț
Zonă cooperativizată (Co)

Sector cadastral nr. 20

1. DESCRIEREA IMOBILULUI																
DATE TEREN											DATE CONSTRUCȚII					
Identificator teren	Adresă imobil	Număr cadastral	Nr. CF	Suprafața măsurată	Intravilan / extra.(I/E)	Nr. top.	Nr. tarla	Nr. parcelă	Categorie folosință	Suprafață parcelă	Identificator construcție	Cod grupă destinație	Suprafața construită	Nr. niveluri	Nr. CF	Constr. cu acte (DA/NU)
1511	Intravilan, Loc. Bucovăț, UAT. Bucovăț, Jud. Timiș	A1609/5/3/1	401726	662	I		1609/5/3/1	LOT 36	A	662						

2. PROPRIETATEA / POSESIA															
Titularul dreptului / posesiei			Data nașterii / CUI	Domiciliu / Sediu	Cota parte	Identificator entitate asociată	Cotă parte teren UI	Mod de dobândire	Act juridic			Obs. privitoare la proprietar			
Nume / Denumire	Inițiala tatălui	Prenume							Tip act	Nr. act / data	Emitent				
LÖRINCZ		MELINDA	06.01.1989	Loc. Timisoara, Str. 20 DECEMBRIE, Nr.94, Et.6, Ap.38, Jud. Timiș	1/1	1511		Convenție	act notarial	CONTRACT DE VÂNZARE aut. sub nr. 2904 / 14.05.2019	ROMANU REMUS	necăsătorită, bun propriu			

3. SARCINI / DEZMEMBRĂMINTE															
Titular			Data nașterii / CUI	Domiciliu / Sediu	Tipul sarcinii sau al dezmembrămintelor dreptului de proprietate	Cota parte	Identificator entitate asociată	Act juridic			Valoare ipotecă	Tip monedă			
Nume / Denumire	Inițiala tatălui	Prenume						Tip act	Nr. act / data	Emitent					
-	-	-	-	-	-	-	-	-	-	-	-	-			

4. NOTĂRI, PROCESE, INTERDICȚII															
Tipul notării						Tip act		Nr. act / data		Emitent		Identificator entitate asociată			
-						-		-		-		-			

5. OBSERVAȚII															
Imobil împrejmuit / neîmprejmuit				Imobil contestat / necontestat				Alte observații							
Neîmprejmuit															



REGISTRUL CADASTRAL AL IMOBILELOR

ANEXA Nr. 2

UAT Bucovăț
Zonă cooperativizată (Co)

Sector cadastral nr. 20

1. DESCRIEREA IMOBILULUI																
DATE TEREN											DATE CONSTRUCȚII					
Identificator teren	Adresă imobil	Număr cadastral	Nr. CF	Suprafața măsurată	Intravilan / extra.(I/E)	Nr. top.	Nr. tarla	Nr. parcelă	Categorie folosință	Suprafață parcelă	Identificator construcție	Cod grupă destinație	Suprafața construită	Nr. niveluri	Nr. CF	Constr. cu acte (DA/NU)
1512	Intravilan, Loc. Bucovăț, UAT. Bucovăț, Jud. Timiș	A1609/5/3/1	401727	174	I		1609/5/3/1	LOT 37	A	174						

2. PROPRIETATEA / POSESIA													
Titularul dreptului / posesiei			Data nașterii / CUI	Domiciliu / Sediul	Cota parte	Identificator entitate asociată	Cotă parte teren UI	Mod de dobândire	Act juridic			Obs. privitoare la proprietar	
Nume / Denumire	Inițiala tatălui	Prenume							Tip act	Nr. act / data	Emitent		
CRIV BUCOVAT IMOBILIARE SRL			35720772	Jud: Neidentifica	1/2	1512		Convenție	act notarial	contract de vanzare aut. sub nr. 77 / 03.08.2016	BUCUR ANDREEA DIANA		
SC ALEX REAL ESTATE 2016 SRL			35981441		1/2	1512		Convenție	act notarial	144 / 14.12.2016	BUCUR ANDREEA DIANA		

3. SARCINI / DEZMEMBRĂMINTE												
Titular			Data nașterii / CUI	Domiciliu / Sediul	Tipul sarcinii sau al dezmembrămintelor dreptului de proprietate	Cota parte	Identificator entitate asociată	Act juridic			Valoare ipotecă	Tip monedă
Nume / Denumire	Inițiala tatălui	Prenume						Tip act	Nr. act / data	Emitent		
-	-	-	-	-	-	-	-	-	-	-	-	-

4. NOTĂRI, PROCESE, INTERDICȚII				
Tipul notării	Tip act	Nr. act/ data	Emitent	Identificator entitate asociată
-	-	-	-	-

5. OBSERVAȚII		
Imobil împrejmuit/ neîmprejmuit	Imobil contestat/ necontestat	Alte observații
Neîmprejmuit		



REGISTRUL CADASTRAL AL IMOBILELOR

ANEXA Nr. 2

UAT Bucovăț
Zonă cooperativizată (Co)

Sector cadastral nr. 20

1. DESCRIEREA IMOBILULUI																
DATE TEREN											DATE CONSTRUCȚII					
Identificator teren	Adresă imobil	Număr cadastral	Nr. CF	Suprafața măsurată	Intravilan / extra.(I/E)	Nr. top.	Nr. tarla	Nr. parcelă	Categorie folosință	Suprafață parcelă	Identificator construcție	Cod grupă destinație	Suprafața construită	Nr. niveluri	Nr. CF	Constr. cu acte (DA/NU)
1513	Intravilan, Loc. Bucovăț, UAT. Bucovăț, Jud. Timiș	A1609/5/3/1	401728	9148	I		1609/5/3/1	LOT 38	A	9148						

2. PROPRIETATEA / POESIA													
Titularul dreptului / posesiei			Data nașterii / CUI	Domiciliu / Sediu	Cota parte	Identificator entitate asociată	Cotă parte teren UI	Mod de dobândire	Act juridic			Obs. privitoare la proprietar	
Nume / Denumire	Inițiala tatălui	Prenume							Tip act	Nr. act / data	Emitent		
COMUNA BUCOVAT			23070129	Loc. Bucovăț, Nr.178, Jud. Timiș	1/1	1513		Lege	act administrativ	HCL nr.47 / 29.11.2018	CONSILIUL LOCAL AL COMUNEI BUCOVAT	domeniu public	

3. SARCINI / DEZMEMBRĂMINTE													
Titular			Data nașterii / CUI	Domiciliu / Sediu	Tipul sarcinii sau al dezmembrămintelor dreptului de proprietate	Cota parte	Identificator entitate asociată	Act juridic			Valoare ipotecă	Tip monedă	
Nume / Denumire	Inițiala tatălui	Prenume						Tip act	Nr. act / data	Emitent			
-	-	-	-	-	-	-	-	-	-	-	-	-	

4. NOTĂRI, PROCESE, INTERDICȚII				
Tipul notării	Tip act	Nr. act/ data	Emitent	Identificator entitate asociată
-	-	-	-	-

5. OBSERVAȚII		
Imobil împrejmuit/ neîmprejmuit	Imobil contestat/ necontestat	Alte observații
Neîmprejmuit		



REGISTRUL CADASTRAL AL IMOBILELOR

ANEXA Nr. 2

UAT Bucovăț

Zonă cooperativizată (Co)

Sector cadastral nr. 20

1. DESCRIEREA IMOBILULUI																
DATE TEREN											DATE CONSTRUCȚII					
Identificator teren	Adresă imobil	Număr cadastral	Nr. CF	Suprafața măsurată	Intravilan / extra.(I/E)	Nr. top.	Nr. tarla	Nr. parcelă	Categorie folosință	Suprafață parcelă	Identificator construcție	Cod grupă destinație	Suprafața construită	Nr. niveluri	Nr. CF	Constr. cu acte (DA/NU)
1514	Tarla: 1570, Parcela: -	HCN1570		2299	E		1570		HR	2299						

2. PROPRIETATEA / POESIA													
Titularul dreptului / posesiei			Data nașterii / CUI	Domiciliu / Sediul	Cota parte	Identificator entitate asociată	Cotă parte teren UI	Mod de dobândire	Act juridic			Obs. privitoare la proprietar	
Nume / Denumire	Inițiala tatălui	Prenume							Tip act	Nr. act / data	Emitent		
COMUNA BUCOVAT			23070129	Loc. Bucovat, Str. Principala, Nr.178, Jud. Timiș	1/1	1514		Lege	act normativ	7 / 13.03.1996	PARLAMENTUL ROMANIEI	Proprietar neidentificat.	

3. SARCINI / DEZMEMBRĂMINTE													
Titular			Data nașterii / CUI	Domiciliu / Sediul	Tipul sarcinii sau al dezmembrămintelor dreptului de proprietate	Cota parte	Identificator entitate asociată	Act juridic			Valoare ipotecă	Tip monedă	
Nume / Denumire	Inițiala tatălui	Prenume						Tip act	Nr. act / data	Emitent			
-	-	-	-	-	-	-	-	-	-	-	-	-	

4. NOTĂRI, PROCESE, INTERDICȚII				
Tipul notării	Tip act	Nr. act/ data	Emitent	Identificator entitate asociată
-	-	-	-	-

5. OBSERVAȚII		
Imobil împrejmuit/ neîmprejmuit	Imobil contestat/ necontestat	Alte observații
Neîmprejmuit		HCN - canal



REGISTRUL CADASTRAL AL IMOBILELOR

ANEXA Nr. 2

UAT Bucovăț
Zonă cooperativizată (Co)

Sector cadastral nr.20

1. DESCRIEREA IMOBILULUI																
DATE TEREN											DATE CONSTRUCȚII					
Identificator teren	Adresă imobil	Număr cadastral	Nr. CF	Suprafața măsurată	Intravilan / extra.(I/E)	Nr. top.	Nr. tarla	Nr. parcelă	Categorie folosință	Suprafață parcelă	Identificator construcție	Cod grupă destinație	Suprafața construită	Nr. niveluri	Nr. CF	Constr. cu acte (DA/NU)
1515	Intravilan, Loc. Bucovat, UAT. Bucovăț, Jud. Timiș	A1609/6	1952 Bucovat	32700	I		1609	6	A	32700						

2. PROPRIETATEA / POSESIA												
Titularul dreptului / posesiei			Data nașterii / CUI	Domiciliu / Sediul	Cota parte	Identificator entitate asociată	Cotă parte teren UI	Mod de dobândire	Act juridic			Obs. privitoare la proprietar
Nume / Denumire	Inițiala tatălui	Prenume							Tip act	Nr. act / data	Emitent	
STOICA		ANGELICA			3/32	1515		Sucesiune	act notarial	Mostenire nr. 0 / 01.01.2005	NP	
VOICU		MARIA			3/32	1515		Sucesiune	act notarial	Mostenire nr. 0 / 01.01.2005	NP	
OANCEA		LILIANA			3/32	1515		Sucesiune	act notarial	Mostenire nr. 0 / 01.01.2005	NP	
SC INTER ALEX SRL			999999999999999		23/32	1515		Convenție	act notarial	Contract De Cumparare nr. 0 / 01.01.2005	NP	

3. SARCINI / DEZMEMBRĂMINTE												
Titular			Data nașterii / CUI	Domiciliu / Sediul	Tipul sarcinii sau al dezmembrămintelor dreptului de proprietate	Cota parte	Identificator entitate asociată	Act juridic			Valoare ipotecă	Tip monedă
Nume / Denumire	Inițiala tatălui	Prenume						Tip act	Nr. act / data	Emitent		
-	-	-	-	-	-	-	-	-	-	-	-	-

4. NOTĂRI, PROCESE, INTERDICȚII				
Tipul notării	Tip act	Nr. act / data	Emitent	Identificator entitate asociată
-	-	-	-	-

5. OBSERVAȚII		
Imobil împrejmuit / neîmprejmuit	Imobil contestat / necontestat	Alte observații
Neîmprejmuit		



REGISTRUL CADASTRAL AL IMOBILELOR

ANEXA Nr. 2

UAT Bucovăț

Zonă cooperativizată (Co)

Sector cadastral nr. 20

1. DESCRIEREA IMOBILULUI																
DATE TEREN											DATE CONSTRUCȚII					
Identificator teren	Adresă imobil	Număr cadastral	Nr. CF	Suprafața măsurată	Intravilan / extra.(I/E)	Nr. top.	Nr. tarla	Nr. parcelă	Categorie folosință	Suprafață parcelă	Identificator construcție	Cod grupă destinație	Suprafața construită	Nr. niveluri	Nr. CF	Constr. cu acte (DA/NU)
1516	Tarla: 1609/7, Parcela: 1	HCN1609/7/1		1584	E		1609/7	1	HR	1584						

2. PROPRIETATEA / POSESIA													
Titularul dreptului / posesiei			Data nașterii / CUI	Domiciliu / Sediul	Cota parte	Identificator entitate asociată	Cotă parte teren UI	Mod de dobândire	Act juridic			Obs. privitoare la proprietar	
Nume / Denumire	Inițiala tatălui	Prenume							Tip act	Nr. act / data	Emitent		
COMUNA BUCOVAT			23070129	Loc. Bucovat, Str. Principala, Nr.178, Jud. Timiș	1/1	1516		Lege	act normativ	7 / 13.03.1996	PARLAMENTUL ROMANIEI	Proprietar neidentificat.	

3. SARCINI / DEZMEMBRĂMINTE													
Titular			Data nașterii / CUI	Domiciliu / Sediul	Tipul sarcinii sau al dezmembrămintelor dreptului de proprietate	Cota parte	Identificator entitate asociată	Act juridic			Valoare ipotecă	Tip monedă	
Nume / Denumire	Inițiala tatălui	Prenume						Tip act	Nr. act / data	Emitent			
-	-	-	-	-	-	-	-	-	-	-	-	-	

4. NOTĂRI, PROCESE, INTERDICȚII				
Tipul notării	Tip act	Nr. act/ data	Emitent	Identificator entitate asociată
-	-	-	-	-

5. OBSERVAȚII		
Imobil împrejmuit/ neîmprejmuit	Imobil contestat/ necontestat	Alte observații
Neîmprejmuit		HCN - canal



REGISTRUL CADASTRAL AL IMOBILELOR

ANEXA Nr. 2

UAT Bucovăț
Zonă cooperativizată (Co)

Sector cadastral nr. 20

1. DESCRIEREA IMOBILULUI																
DATE TEREN											DATE CONSTRUCȚII					
Identificator teren	Adresă imobil	Număr cadastral	Nr. CF	Suprafața măsurată	Intravilan / extra.(I/E)	Nr. top.	Nr. tarla	Nr. parcelă	Categorie folosință	Suprafață parcelă	Identificator construcție	Cod grupă destinație	Suprafața construită	Nr. niveluri	Nr. CF	Constr. cu acte (DA/NU)
1517	Tarla: 1609/7, Parcela: 2	DE1609/7/2		2440	E		1609/7	2	DR	2440						

2. PROPRIETATEA / POSESIA															
Titularul dreptului / posesiei			Data nașterii / CUI	Domiciliu / Sediul	Cota parte	Identificator entitate asociată	Cotă parte teren UI	Mod de dobândire	Act juridic			Obs. privitoare la proprietar			
Nume / Denumire	Inițiala tatălui	Prenume							Tip act	Nr. act / data	Emitent				
COMUNA BUCOVAT			23070129	Loc. Bucovăț, Str. Principala, Nr.178, Jud. Timiș	1/1	1517		Lege	act normativ	7 / 13.03.1996	PARLAMENTUL ROMÂNIEI	Proprietar neidentificat.			

3. SARCINI / DEZMEMBRĂMINTE															
Titular			Data nașterii / CUI	Domiciliu / Sediul	Tipul sarcinii sau al dezmembrămintelor dreptului de proprietate	Cota parte	Identificator entitate asociată	Act juridic			Valoare ipotecă	Tip monedă			
Nume / Denumire	Inițiala tatălui	Prenume						Tip act	Nr. act / data	Emitent					
-	-	-	-	-	-	-	-	-	-	-	-	-			

4. NOTĂRI, PROCESE, INTERDICȚII															
Tipul notării						Tip act		Nr. act / data		Emitent			Identificator entitate asociată		
-						-		-		-			-		

5. OBSERVAȚII															
Imobil împrejmuit / neîmprejmuit				Imobil contestat / necontestat				Alte observații							
Neîmprejmuit								DE - drum de exploatare							



REGISTRUL CADASTRAL AL IMOBILELOR

ANEXA Nr. 2

UAT Bucovăț

Zonă cooperativizată (Co)

Sector cadastral nr.20

1. DESCRIEREA IMOBILULUI											DATE TEREN						DATE CONSTRUCȚII					
Identificator teren	Adresă imobil		Număr cadastral	Nr. CF	Suprafața măsurată	Intravilan / extra.(I/E)	Nr. top.	Nr. tarla	Nr. parcelă	Categorie folosință	Suprafață parcelă	Identificator construcție	Cod grupă destinație	Suprafața construită	Nr. niveluri	Nr. CF	Constr. cu acte (DA/NU)					
1518	Tarla: 1609/7, Parcela: 3		A1609/7/3	400208	35000	E		1609/7	3	A	35000											

2. PROPRIETATEA / POSESIA													
Titularul dreptului / posesiei			Data nașterii / CUI	Domiciliu / Sediul	Cota parte	Identificator entitate asociată	Cotă parte teren UI	Mod de dobândire	Act juridic			Obs. privitoare la proprietar	
Nume / Denumire	Inițiala tatălui	Prenume							Tip act	Nr. act / data	Emitent		
PRUNDIANU		DANUT MARIN			1/2	1518		Convenție	act notarial	Contract De Vanzare-Cumparare nr. 0 / 01.01.2007	NP		
WIEDERKEHR-PRUNDIANU		DANIEL			1/2	1518		Sucesiune	act notarial	521628a / 01.11.2019	CHRISTOPH LEHNER		

3. SARCINI / DEZMEMBRĂMINTE												
Titular			Data nașterii / CUI	Domiciliu / Sediul	Tipul sarcinii sau al dezmembrămintelor dreptului de proprietate	Cota parte	Identificator entitate asociată	Act juridic			Valoare ipotecă	Tip monedă
Nume / Denumire	Inițiala tatălui	Prenume						Tip act	Nr. act / data	Emitent		
-	-	-	-	-	-	-	-	-	-	-	-	-

4. NOTĂRI, PROCESE, INTERDICȚII				
Tipul notării	Tip act	Nr. act/ data	Emitent	Identificator entitate asociată
-	-	-	-	-

5. OBSERVAȚII		
Imobil împrejmuit/ neîmprejmuit	Imobil contestat/ necontestat	Alte observații
Neîmprejmuit		Teren arabil in extravilan



REGISTRUL CADASTRAL AL IMOBILELOR

ANEXA Nr. 2

UAT Bucovăț

Zonă cooperativizată (Co)

Sector cadastral nr. 20

1. DESCRIEREA IMOBILULUI																
DATE TEREN											DATE CONSTRUCȚII					
Identificator teren	Adresă imobil	Număr cadastral	Nr. CF	Suprafața măsurată	Intravilan / extra.(I/E)	Nr. top.	Nr. tarla	Nr. parcelă	Categorie folosință	Suprafață parcelă	Identificator construcție	Cod grupă destinație	Suprafața construită	Nr. niveluri	Nr. CF	Constr. cu acte (DA/NU)
1519	Tarla: 1609/7, Parcela: 4/1	A1609/7/4/1	401274	17442	E		1609/7	4/1	A	17442						

2. PROPRIETATEA / POESIA													
Titularul dreptului / posesiei			Data nașterii / CUI	Domiciliu / Sediul	Cota parte	Identificator entitate asociată	Cotă parte teren UI	Mod de dobândire	Act juridic			Obs. privitoare la proprietar	
Nume / Denumire	Inițiala tatălui	Prenume							Tip act	Nr. act / data	Emitent		
FÎNTÎNEANU		DORINA	14.09.1941	Loc. Timisoara, Str. ION VIDU, Nr.5, Ap.1, Jud. Timiș	1/1	1519		Reconstituire	act administrativ	322 / 15.01.2017	OCPI TIMIS	ant. nr. 116639/28.07.2011	

3. SARCINI / DEZMEMBRĂMINTE													
Titular			Data nașterii / CUI	Domiciliu / Sediul	Tipul sarcinii sau al dezmembrămintelor dreptului de proprietate	Cota parte	Identificator entitate asociată	Act juridic			Valoare ipotecă	Tip monedă	
Nume / Denumire	Inițiala tatălui	Prenume						Tip act	Nr. act / data	Emitent			
-	-	-	-	-	-	-	-	-	-	-	-	-	

4. NOTĂRI, PROCESE, INTERDICȚII				
Tipul notării	Tip act	Nr. act/ data	Emitent	Identificator entitate asociată
-	-	-	-	-

5. OBSERVAȚII		
Imobil împrejmuit/ neîmprejmuit	Imobil contestat/ necontestat	Alte observații
Neîmprejmuit		



REGISTRUL CADASTRAL AL IMOBILELOR

ANEXA Nr. 2

UAT Bucovăț
Zonă cooperativizată (Co)

Sector cadastral nr. 20

1. DESCRIEREA IMOBILULUI																
DATE TEREN											DATE CONSTRUCȚII					
Identificator teren	Adresă imobil	Număr cadastral	Nr. CF	Suprafața măsurată	Intravilan / extra.(I/E)	Nr. top.	Nr. tarla	Nr. parcelă	Categorie folosință	Suprafață parcelă	Identificator construcție	Cod grupă destinație	Suprafața construită	Nr. niveluri	Nr. CF	Constr. cu acte (DA/NU)
1520	Intravilan, Loc. Bucovat, UAT. Bucovăț, Jud. Timiș	A1609/7/5-6	401362	13270	I		1609/7/5-6	LOT 1	A	13270						

2. PROPRIETATEA / POSESIA															
Titularul dreptului / posesiei			Data nașterii / CUI	Domiciliu / Sediu	Cota parte	Identificator entitate asociată	Cotă parte teren UI	Mod de dobândire	Act juridic			Obs. privitoare la proprietar			
Nume / Denumire	Inițiala tatălui	Prenume							Tip act	Nr. act / data	Emitent				
COMUNA BUCOVAT			999999999999999		1/1	1520		Lege	act notarial	ACT DE DEZLIPIRE, DECLARAȚIE DE RENUNȚARE LA DREPT DE PROPRIETATE ȘI ACT DE PARTAJ VOLUNTAR ȘI IEȘIRE DIN INDIVIZIUNE aut sub nr. 6257 / 16.10.2017	ROMANU SILVIA	domeniul privat			

3. SARCINI / DEZMEMBRĂMINTE															
Titular			Data nașterii / CUI	Domiciliu / Sediu	Tipul sarcinii sau al dezmembrămintelor dreptului de proprietate	Cota parte	Identificator entitate asociată	Act juridic			Valoare ipotecă	Tip monedă			
Nume / Denumire	Inițiala tatălui	Prenume						Tip act	Nr. act / data	Emitent					
-	-	-	-	-	-	-	-	-	-	-	-	-			

4. NOTĂRI, PROCESE, INTERDICȚII															
Tipul notării						Tip act	Nr. act/ data	Emitent	Identificator entitate asociată						
-						-	-	-	-						

5. OBSERVAȚII															
Imobil împrejmuit/ neîmprejmuit				Imobil contestat/ necontestat				Alte observații							
Neîmprejmuit								Teren drum de acces strada in intravilan							



REGISTRUL CADASTRAL AL IMOBILELOR

ANEXA Nr. 2

UAT Bucovăț

Zonă cooperativizată (Co)

Sector cadastral nr. 20

1. DESCRIEREA IMOBILULUI

DATE TEREN											DATE CONSTRUCȚII					
Identificator teren	Adresă imobil	Număr cadastral	Nr. CF	Suprafața măsurată	Intravilan / extra.(I/E)	Nr. top.	Nr. tarla	Nr. parcelă	Categorie folosință	Suprafață parcelă	Identificator construcție	Cod grupă destinație	Suprafața construită	Nr. niveluri	Nr. CF	Constr. cu acte (DA/NU)
1521	Intravilan, Loc. Bucovat, UAT. Bucovăț, Jud. Timiș	A1609/7/5-6	401363	2037	I		1609/7/5-6	LOT 2	A	2037						

2. PROPRIETATEA / POSESIA

Titularul dreptului / posesiei			Data nașterii / CUI	Domiciliu / Sediul	Cota parte	Identificator entitate asociată	Cotă parte teren UI	Mod de dobândire	Act juridic			Obs. privitoare la proprietar
Nume / Denumire	Inițiala tatălui	Prenume							Tip act	Nr. act / data	Emitent	
STANA		AUREL-DĂNUȚ	07.07.1971	Loc. Timisoara, Str. AMFOREI, Nr.10, Bl.2, Sc. B, Et.4, Ap.17, Jud. Timiș	1/1	1521		leșire Din Indiviziune	act notarial	ACT DE DEZLIPIRE, DECLARAȚIE DE RENUNȚARE LA DREPT DE PROPRIETATE ȘI ACT DE PARTAJ VOLUNTAR ȘI IEȘIRE DIN INDIVIZIUNE aut sub nr. 6257 / 16.10.2017	ROMANU SILVIA	si
STANA		MIOARA	18.11.1972	Loc. Timisoara, Str. LIVEZILOR, Nr.31A, Jud. Timiș								bun comun

3. SARCINI / DEZMEMBRĂMINTE

Titular			Data nașterii / CUI	Domiciliu / Sediul	Tipul sarcinii sau al dezmembrămintelor dreptului de proprietate	Cota parte	Identificator entitate asociată	Act juridic			Valoare ipotecă	Tip monedă
Nume / Denumire	Inițiala tatălui	Prenume						Tip act	Nr. act / data	Emitent		
-	-	-	-	-	-	-	-	-	-	-	-	-

4. NOTĂRI, PROCESE, INTERDICȚII

Tipul notării	Tip act	Nr. act / data	Emitent	Identificator entitate asociată
-	-	-	-	-

5. OBSERVAȚII

Imobil împrejmuit / neîmprejmuit	Imobil contestat / necontestat	Alte observații
Neîmprejmuit		Arabil intravilan pentru servicii



REGISTRUL CADASTRAL AL IMOBILELOR

ANEXA Nr. 2

UAT Bucovăț
Zonă cooperativizată (Co)

Sector cadastral nr.20

1. DESCRIEREA IMOBILULUI																
DATE TEREN											DATE CONSTRUCȚII					
Identificator teren	Adresă imobil	Număr cadastral	Nr. CF	Suprafața măsurată	Intravilan / extra.(I/E)	Nr. top.	Nr. tarla	Nr. parcelă	Categorie folosință	Suprafață parcelă	Identificator construcție	Cod grupă destinație	Suprafața construită	Nr. niveluri	Nr. CF	Constr. cu acte (DA/NU)
1522	Intravilan, Loc. Bucovăț, UAT. Bucovăț, Jud. Timiș	A1609/7/5-6	401364	877	I		1609/7/5-6	LOT 3	A	877						

2. PROPRIETATEA / POSESIA															
Titularul dreptului / posesiei			Data nașterii / CUI	Domiciliu / Sediu	Cota parte	Identificator entitate asociată	Cotă parte teren UI	Mod de dobândire	Act juridic			Obs. privitoare la proprietar			
Nume / Denumire	Inițiala tatălui	Prenume							Tip act	Nr. act / data	Emitent				
MATIȘ		CORNEL	18.01.1985	Loc. Mosnita Veche, Str. Straja, Nr.4, Jud. Timiș	1/1	1522	Convenție	act notarial	513 / 12.08.2021	SFERDIAN IRINA	si sotia				
MATIȘ		RALUCA	21.03.1990	Loc. Timisoara, Str. Gheorghe Ranetti, Nr.44, Ap.1, Jud. Timiș							bun comun				

3. SARCINI / DEZMEMBRĂMINTE															
Titular			Data nașterii / CUI	Domiciliu / Sediu	Tipul sarcinii sau al dezmembrămintelor dreptului de proprietate	Cota parte	Identificator entitate asociată	Act juridic			Valoare ipotecă	Tip monedă			
Nume / Denumire	Inițiala tatălui	Prenume						Tip act	Nr. act / data	Emitent					
-	-	-	-	-	-	-	-	-	-	-	-	-			

4. NOTĂRI, PROCESE, INTERDICȚII															
Tipul notării						Tip act	Nr. act/ data	Emitent	Identificator entitate asociată						
-						-	-	-	-						

5. OBSERVAȚII															
Imobil împrejmuit/ neîmprejmuit				Imobil contestat/ necontestat				Alte observații							
Neîmprejmuit															



REGISTRUL CADASTRAL AL IMOBILELOR

ANEXA Nr. 2

UAT Bucovăț
Zonă cooperativizată (Co)

Sector cadastral nr. 20

1. DESCRIEREA IMOBILULUI																
DATE TEREN											DATE CONSTRUCȚII					
Identificator teren	Adresă imobil	Număr cadastral	Nr. CF	Suprafața măsurată	Intravilan / extra.(I/E)	Nr. top.	Nr. tarla	Nr. parcelă	Categorie folosință	Suprafață parcelă	Identificator construcție	Cod grupă destinație	Suprafața construită	Nr. niveluri	Nr. CF	Constr. cu acte (DA/NU)
1523	Intravilan, Loc. Bucovăț, UAT. Bucovăț, Jud. Timiș	A1609/7/5-6	401365	877	I		1609/7/5-6	LOT 4	A	877						

2. PROPRIETATEA / POSESIA																
Titularul dreptului / posesiei			Data nașterii / CUI	Domiciliu / Sediu	Cota parte	Identificator entitate asociată	Cotă parte teren UI	Mod de dobândire	Act juridic			Obs. privitoare la proprietar				
Nume / Denumire	Inițiala tatălui	Prenume							Tip act	Nr. act / data	Emitent					
CÂNTAR		MARIAN	09.10.1982	Loc. Dumbravita, Str. Liliacului, Nr.1, Ap.8, Jud. Timiș	1/1	1523		Convenție	act notarial	CONTRACT DE VÂNZARE aut. sub nr. 1953 / 13.03.2020	ROMANU SILVIA	necăsătorit, bun propriu				

3. SARCINI / DEZMEMBRĂMINTE														
Titular			Data nașterii / CUI	Domiciliu / Sediu	Tipul sarcinii sau al dezmembrămintelor dreptului de proprietate	Cota parte	Identificator entitate asociată	Act juridic			Valoare ipotecă	Tip monedă		
Nume / Denumire	Inițiala tatălui	Prenume						Tip act	Nr. act / data	Emitent				
-	-	-	-	-	-	-	-	-	-	-	-	-		

4. NOTĂRI, PROCESE, INTERDICȚII												
Tipul notării					Tip act		Nr. act / data		Emitent		Identificator entitate asociată	
-					-		-		-		-	

5. OBSERVAȚII										
Imobil împrejmuit / neîmprejmuit			Imobil contestat / necontestat			Alte observații				
Neîmprejmuit										



REGISTRUL CADASTRAL AL IMOBILELOR

ANEXA Nr. 2

UAT Bucovăț
Zonă cooperativizată (Co)

Sector cadastral nr. 20

1. DESCRIEREA IMOBILULUI																
DATE TEREN											DATE CONSTRUCȚII					
Identificator teren	Adresă imobil	Număr cadastral	Nr. CF	Suprafața măsurată	Intravilan / extra.(I/E)	Nr. top.	Nr. tarla	Nr. parcelă	Categorie folosință	Suprafață parcelă	Identificator construcție	Cod grupă destinație	Suprafața construită	Nr. niveluri	Nr. CF	Constr. cu acte (DA/NU)
1524	Intravilan, Loc. Bucovăț, UAT. Bucovăț, Jud. Timiș	A1609/7/5-6	401366	877	I		1609/7/5-6	LOT 5	A	877						

2. PROPRIETATEA / POSESIA															
Titularul dreptului / posesiei			Data nașterii / CUI	Domiciliu / Sediu	Cota parte	Identificator entitate asociată	Cotă parte teren UI	Mod de dobândire	Act juridic			Obs. privitoare la proprietar			
Nume / Denumire	Inițiala tatălui	Prenume							Tip act	Nr. act / data	Emitent				
CÂNTAR		ION	10.04.1990	Loc. Drobeta-Turnu Severin, Al. Danubius, Nr.3, Bl.XF8, Sc.3, Et.2, Ap.8, Jud. Mehedinți	1/1	1524		Convenție	act notarial	CONTRACT DE VÂNZARE aut. sub nr. 1952 / 13.03.2020	ROMANU SILVIA	nec., bun propriu			

3. SARCINI / DEZMEMBRĂMINTE															
Titular			Data nașterii / CUI	Domiciliu / Sediu	Tipul sarcinii sau al dezmembrămintelor dreptului de proprietate	Cota parte	Identificator entitate asociată	Act juridic			Valoare ipotecă	Tip monedă			
Nume / Denumire	Inițiala tatălui	Prenume						Tip act	Nr. act / data	Emitent					
-	-	-	-	-	-	-	-	-	-	-	-	-			

4. NOTĂRI, PROCESE, INTERDICȚII															
Tipul notării						Tip act	Nr. act / data	Emitent	Identificator entitate asociată						
-						-	-	-	-						

5. OBSERVAȚII															
Imobil împrejmuit/ neîmprejmuit				Imobil contestat/ necontestat				Alte observații							
Neîmprejmuit															



REGISTRUL CADASTRAL AL IMOBILELOR

ANEXA Nr. 2

UAT Bucovăț
Zonă cooperativizată (Co)

Sector cadastral nr. 20

1. DESCRIEREA IMOBILULUI

DATE TEREN											DATE CONSTRUCȚII					
Identificator teren	Adresă imobil	Număr cadastral	Nr. CF	Suprafața măsurată	Intravilan / extra.(I/E)	Nr. top.	Nr. tarla	Nr. parcelă	Categorie folosință	Suprafață parcelă	Identificator construcție	Cod grupă destinație	Suprafața construită	Nr. niveluri	Nr. CF	Constr. cu acte (DA/NU)
1525	Intravilan, Loc. Bucovăț, UAT. Bucovăț, Jud. Timiș	A1609/7/5-6	401367	877	I		1609/7/5-6	LOT 6	A	877						

2. PROPRIETATEA / POSESIA

Titularul dreptului / posesiei			Data nașterii / CUI	Domiciliu / Sediul	Cota parte	Identificator entitate asociată	Cotă parte teren UI	Mod de dobândire	Act juridic			Obs. privitoare la proprietar
Nume / Denumire	Inițiala tatălui	Prenume							Tip act	Nr. act / data	Emitent	
STOICA		ADEMIR	04.07.1974	Loc. Timisoara, Str. Ion Barbu, Nr.7-9, Ap.3, Jud. Timiș	1/1	1525		Convenție	act notarial	CONTRACT DE VANZARE AUT NR 1823 / 31.08.2021	LAZAR DOREL	si sotia
STOICA		LOREDANA-RAMONA	26.07.1982									bun comun

3. SARCINI / DEZMEMBRĂMINTE

Titular			Data nașterii / CUI	Domiciliu / Sediul	Tipul sarcinii sau al dezmembrămintelor dreptului de proprietate	Cota parte	Identificator entitate asociată	Act juridic			Valoare ipotecă	Tip monedă
Nume / Denumire	Inițiala tatălui	Prenume						Tip act	Nr. act / data	Emitent		
-	-	-	-	-	-	-	-	-	-	-	-	-

4. NOTĂRI, PROCESE, INTERDICȚII

Tipul notării	Tip act	Nr. act / data	Emitent	Identificator entitate asociată
-	-	-	-	-

5. OBSERVAȚII

Imobil împrejmuit / neîmprejmuit	Imobil contestat / necontestat	Alte observații
Neîmprejmuit		



REGISTRUL CADASTRAL AL IMOBILELOR

ANEXA Nr. 2

UAT Bucovăț
Zonă cooperativizată (Co)

Sector cadastral nr. 20

1. DESCRIEREA IMOBILULUI																
DATE TEREN											DATE CONSTRUCȚII					
Identificator teren	Adresă imobil	Număr cadastral	Nr. CF	Suprafața măsurată	Intravilan / extra.(I/E)	Nr. top.	Nr. tarla	Nr. parcelă	Categorie folosință	Suprafață parcelă	Identificator construcție	Cod grupă destinație	Suprafața construită	Nr. niveluri	Nr. CF	Constr. cu acte (DA/NU)
1526	Intravilan, Loc. Bucovat, UAT. Bucovăț, Jud. Timiș	A1609/7/5-6	401368	877	I		1609/7/5-6	LOT 7	A	877						

2. PROPRIETATEA / POSESIA												
Titularul dreptului / posesiei			Data nașterii / CUI	Domiciliu / Sediul	Cota parte	Identificator entitate asociată	Cotă parte teren UI	Mod de dobândire	Act juridic			Obs. privitoare la proprietar
Nume / Denumire	Inițiala tatălui	Prenume							Tip act	Nr. act / data	Emitent	
POGAN		IONEL-MARIUS	16.08.1972	Loc. Timisoara, Str. MARTIR ANTON FLORIAN, Bl.C11, Et.1, Ap.3, Jud. Timiș	296/877	1526		leșire Din Indiviziune	act notarial	ACT DE DEZLIPIRE, DECLARAȚIE DE RENUNȚARE LA DREPT DE PROPRIETATE ȘI ACT DE PARTAJ VOLUNTAR ȘI IEȘIRE DIN INDIVIZIUNE aut sub nr. 6257 / 16.10.2017	ROMANU SILVIA	necasatorit, bun propriu
LĂCULICEANU		NICOLAE	02.09.1972							ACT DE DEZLIPIRE, DECLARAȚIE DE RENUNȚARE LA DREPT DE PROPRIETATE ȘI ACT DE PARTAJ VOLUNTAR ȘI IEȘIRE DIN INDIVIZIUNE aut sub nr. 6257 / 16.10.2017	ROMANU SILVIA	si
LĂCULICEANU		ELENA-LILIANA	04.08.1975	Loc. Timisoara, Str. Tristan Tzara, Nr.32, Jud. Timiș						ACT DE DEZLIPIRE, DECLARAȚIE DE RENUNȚARE LA DREPT DE PROPRIETATE ȘI ACT DE PARTAJ VOLUNTAR ȘI IEȘIRE DIN INDIVIZIUNE aut sub nr. 6257 / 16.10.2017		bun comun

3. SARCINI / DEZMEMBRĂMINTE												
Titular			Data nașterii / CUI	Domiciliu / Sediul	Tipul sarcinii sau al dezmembrămintelor dreptului de proprietate	Cota parte	Identificator entitate asociată	Act juridic			Tip moneda	
Nume / Denumire	Inițiala tatălui	Prenume						Tip act	Nr. act / data	Emitent		
-	-	-	-	-	-	-	-	-	-	-	-	-



4. NOTĂRI, PROCESE, INTERDICȚII

Tipul notării	Tip act	Nr. act/ data	Emitent	Identificator entitate asociată
-	-	-	-	-

5. OBSERVAȚII

Imobil împrejmuit/ neîmprejmuit	Imobil contestat/ necontestat	Alte observații
Neîmprejmuit		



REGISTRUL CADASTRAL AL IMOBILELOR

ANEXA Nr. 2

UAT Bucovăț
Zonă cooperativizată (Co)

Sector cadastral nr. 20

1. DESCRIEREA IMOBILULUI																
DATE TEREN											DATE CONSTRUCȚII					
Identificator teren	Adresă imobil	Număr cadastral	Nr. CF	Suprafața măsurată	Intravilan / extra.(I/E)	Nr. top.	Nr. tarla	Nr. parcelă	Categorie folosință	Suprafață parcelă	Identificator construcție	Cod grupă destinație	Suprafața construită	Nr. niveluri	Nr. CF	Constr. cu acte (DA/NU)
1527	Intravilan, Loc. Bucovăț, UAT. Bucovăț, Jud. Timiș	A1609/7/5-6	401369	877	I		1609/7/5-6	LOT 8	A	877						

2. PROPRIETATEA / POSESIA															
Titularul dreptului / posesiei			Data nașterii / CUI	Domiciliu / Sediu	Cota parte	Identificator entitate asociată	Cotă parte teren UI	Mod de dobândire	Act juridic			Obs. privitoare la proprietar			
Nume / Denumire	Inițiala tatălui	Prenume							Tip act	Nr. act / data	Emitent				
CORCOMAN-TARCOLEA		MARIUS	08.12.1970	Jud: Neidentifica	1/1	1527	leșire Din Indiviziune	act notarial	ACT DE DEZLIPIRE, DECLARAȚIE DE RENUNȚARE LA DREPT DE PROPRIETATE ȘI ACT DE PARTAJ VOLUNTAR ȘI IEȘIRE DIN INDIVIZIUNE aut sub nr. 6257 / 16.10.2017	ROMANU SILVIA	si				
CORCOMAN-TARCOLEA		EDIT	13.08.1970	Romania, Jud. BUCURESTI, Loc. Bucuresti Sectorul 1, Str. Duetului, Nr. Postal 48A							bun comun				

3. SARCINI / DEZMEMBRĂMINTE															
Titular			Data nașterii / CUI	Domiciliu / Sediu	Tipul sarcinii sau al dezmembrămintelor dreptului de proprietate	Cota parte	Identificator entitate asociată	Act juridic			Valoare ipotecă	Tip monedă			
Nume / Denumire	Inițiala tatălui	Prenume						Tip act	Nr. act / data	Emitent					
-	-	-	-	-	-	-	-	-	-	-	-	-			

4. NOTĂRI, PROCESE, INTERDICȚII															
Tipul notării						Tip act	Nr. act/ data	Emitent	Identificator entitate asociată						
-						-	-	-	-						

5. OBSERVAȚII															
Imobil împrejmuit/ neîmprejmuit				Imobil contestat/ necontestat				Alte observații							
Neîmprejmuit															



REGISTRUL CADASTRAL AL IMOBILELOR

ANEXA Nr. 2

UAT Bucovăț
Zonă cooperativizată (Co)

Sector cadastral nr. 20

1. DESCRIEREA IMOBILULUI																
DATE TEREN											DATE CONSTRUCȚII					
Identificator teren	Adresă imobil	Număr cadastral	Nr. CF	Suprafața măsurată	Intravilan / extra.(I/E)	Nr. top.	Nr. tarla	Nr. parcelă	Categorie folosință	Suprafață parcelă	Identificator construcție	Cod grupă destinație	Suprafața construită	Nr. niveluri	Nr. CF	Constr. cu acte (DA/NU)
1528	Intravilan, Loc. Bucovat, UAT. Bucovăț, Jud. Timiș	A1609/7/5-6	401370	877	I		1609/7/5-6	LOT 9	A	877						

2. PROPRIETATEA / POSESIA													
Titularul dreptului / posesiei			Data nașterii / CUI	Domiciliu / Sediu	Cota parte	Identificator entitate asociată	Cotă parte teren UI	Mod de dobândire	Act juridic			Obs. privitoare la proprietar	
Nume / Denumire	Inițiala tatălui	Prenume							Tip act	Nr. act / data	Emitent		
CORCOMAN-TARCOLEA		MARIUS	08.12.1970	Jud: Neidentifica	1/1	1528	leșire Din Indiviziune	act notarial	ACT DE DEZLIPIRE, DECLARAȚIE DE RENUNȚARE LA DREPT DE PROPRIETATE ȘI ACT DE PARTAJ VOLUNTAR ȘI IEȘIRE DIN INDIVIZIUNE aut sub nr. 6257 / 16.10.2017	ROMANU SILVIA	si		
CORCOMAN-TARCOLEA		EDIT	13.08.1970	Romania, Jud. BUCURESTI, Loc. Bucuresti Sectorul 1, Str. Duetului, Nr. Postal 48A							bun comun		

3. SARCINI / DEZMEMBRĂMINTE												
Titular			Data nașterii / CUI	Domiciliu / Sediu	Tipul sarcinii sau al dezmembrămintelor dreptului de proprietate	Cota parte	Identificator entitate asociată	Act juridic			Valoare ipotecă	Tip monedă
Nume / Denumire	Inițiala tatălui	Prenume						Tip act	Nr. act / data	Emitent		
-	-	-	-	-	-	-	-	-	-	-	-	-

4. NOTĂRI, PROCESE, INTERDICȚII				
Tipul notării	Tip act	Nr. act/ data	Emitent	Identificator entitate asociată
-	-	-	-	-

5. OBSERVAȚII		
Imobil împrejmuit/ neîmprejmuit	Imobil contestat/ necontestat	Alte observații
Neîmprejmuit		



REGISTRUL CADASTRAL AL IMOBILELOR

ANEXA Nr. 2

UAT Bucovăț
Zonă cooperativizată (Co)

Sector cadastral nr. 20

1. DESCRIEREA IMOBILULUI																
DATE TEREN											DATE CONSTRUCȚII					
Identificator teren	Adresă imobil	Număr cadastral	Nr. CF	Suprafața măsurată	Intravilan / extra.(I/E)	Nr. top.	Nr. tarla	Nr. parcelă	Categorie folosință	Suprafață parcelă	Identificator construcție	Cod grupă destinație	Suprafața construită	Nr. niveluri	Nr. CF	Constr. cu acte (DA/NU)
1529	Intravilan, Loc. Bucovăț, UAT. Bucovăț, Jud. Timiș	A1609/7/5-6	401371	877	I		1609/7/5-6	LOT 10	A	877						

2. PROPRIETATEA / POSESIA															
Titularul dreptului / posesiei			Data nașterii / CUI	Domiciliu / Sediu	Cota parte	Identificator entitate asociată	Cotă parte teren UI	Mod de dobândire	Act juridic			Obs. privitoare la proprietar			
Nume / Denumire	Inițiala tatălui	Prenume							Tip act	Nr. act / data	Emitent				
CORCOMAN-TARCOLEA		MARIUS	08.12.1970	Jud: Neidentifica	1/1	1529		leșire Din Indiviziune	act notarial	ACT DE DEZLIPIRE, DECLARAȚIE DE RENUNȚARE LA DREPT DE PROPRIETATE ȘI ACT DE PARTAJ VOLUNTAR ȘI IEȘIRE DIN INDIVIZIUNE aut sub nr. 6257 / 16.10.2017	ROMANU SILVIA	si			
CORCOMAN-TARCOLEA		EDIT	13.08.1970	Romania, Jud. BUCURESTI, Loc. Bucuresti Sectorul 1, Str. Duetului, Nr. Postal 48A								bun comun			

3. SARCINI / DEZMEMBRĂMINTE															
Titular			Data nașterii / CUI	Domiciliu / Sediu	Tipul sarcinii sau al dezmembrămintelor dreptului de proprietate	Cota parte	Identificator entitate asociată	Act juridic			Valoare ipotecă	Tip monedă			
Nume / Denumire	Inițiala tatălui	Prenume						Tip act	Nr. act / data	Emitent					
-	-	-	-	-	-	-	-	-	-	-	-	-			

4. NOTĂRI, PROCESE, INTERDICȚII															
Tipul notării						Tip act	Nr. act/ data	Emitent	Identificator entitate asociată						
-						-	-	-	-						

5. OBSERVAȚII															
Imobil împrejmuit/ neîmprejmuit				Imobil contestat/ necontestat				Alte observații							
Neîmprejmuit															



REGISTRUL CADASTRAL AL IMOBILELOR

ANEXA Nr. 2

UAT Bucovăț
Zonă cooperativizată (Co)

Sector cadastral nr. 20

1. DESCRIEREA IMOBILULUI																
DATE TEREN											DATE CONSTRUCȚII					
Identificator teren	Adresă imobil	Număr cadastral	Nr. CF	Suprafața măsurată	Intravilan / extra.(I/E)	Nr. top.	Nr. tarla	Nr. parcelă	Categorie folosință	Suprafață parcelă	Identificator construcție	Cod grupă destinație	Suprafața construită	Nr. niveluri	Nr. CF	Constr. cu acte (DA/NU)
1530	Intravilan, Loc. Bucovat, UAT. Bucovăț, Jud. Timiș	A1609/7/5-6	401372	877	I		1609/7/5-6	LOT 11	A	877						

2. PROPRIETATEA / POSESIA															
Titularul dreptului / posesiei			Data nașterii / CUI	Domiciliu / Sediu	Cota parte	Identificator entitate asociată	Cotă parte teren UI	Mod de dobândire	Act juridic			Obs. privitoare la proprietar			
Nume / Denumire	Inițiala tatălui	Prenume							Tip act	Nr. act / data	Emitent				
CORCOMAN-TARCOLEA		MARIUS	08.12.1970	Jud: Neidentifica	1/1	1530		leșire Din Indiviziune	act notarial	ACT DE DEZLIPIRE, DECLARAȚIE DE RENUNȚARE LA DREPT DE PROPRIETATE ȘI ACT DE PARTAJ VOLUNTAR ȘI IEȘIRE DIN INDIVIZIUNE aut sub nr. 6257 / 16.10.2017	ROMANU SILVIA	si			
CORCOMAN-TARCOLEA		EDIT	13.08.1970	Romania, Jud. BUCURESTI, Loc. Bucuresti Sectorul 1, Str. Duetului, Nr. Postal 48A								bun comun			

3. SARCINI / DEZMEMBRĂMINTE															
Titular			Data nașterii / CUI	Domiciliu / Sediu	Tipul sarcinii sau al dezmembrămintelor dreptului de proprietate	Cota parte	Identificator entitate asociată	Act juridic			Valoare ipotecă	Tip monedă			
Nume / Denumire	Inițiala tatălui	Prenume						Tip act	Nr. act / data	Emitent					
-	-	-	-	-	-	-	-	-	-	-	-	-			

4. NOTĂRI, PROCESE, INTERDICȚII															
Tipul notării						Tip act	Nr. act/ data	Emitent	Identificator entitate asociată						
-						-	-	-	-						

5. OBSERVAȚII															
Imobil împrejmuit/ neîmprejmuit				Imobil contestat/ necontestat				Alte observații							
Neîmprejmuit															



REGISTRUL CADASTRAL AL IMOBILELOR

ANEXA Nr. 2

UAT Bucovăț
Zonă cooperativizată (Co)

Sector cadastral nr. 20

1. DESCRIEREA IMOBILULUI

DATE TEREN											DATE CONSTRUCȚII					
Identificator teren	Adresă imobil	Număr cadastral	Nr. CF	Suprafața măsurată	Intravilan / extra.(I/E)	Nr. top.	Nr. tarla	Nr. parcelă	Categorie folosință	Suprafață parcelă	Identificator construcție	Cod grupă destinație	Suprafața construită	Nr. niveluri	Nr. CF	Constr. cu acte (DA/NU)
1531	Intravilan, Loc. Bucovat, UAT. Bucovăț, Jud. Timiș	A1609/7/5-6	401373	877	I		1609/7/5-6	LOT 12	A	877						

2. PROPRIETATEA / POSESIA

Titularul dreptului / posesiei			Data nașterii / CUI	Domiciliu / Sediu	Cota parte	Identificator entitate asociată	Cotă parte teren UI	Mod de dobândire	Act juridic			Obs. privitoare la proprietar
Nume / Denumire	Inițiala tatălui	Prenume							Tip act	Nr. act / data	Emitent	
POGAN		IONEL-MARIUS	16.08.1972	Loc. Timisoara, Str. MARTIR ANTON FLORIAN, Bl.C11, Et.1, Ap.3, Jud. Timiș	1/1	1531		leșire Din Indiviziune	act notarial	ACT DE DEZLIPIRE, DECLARAȚIE DE RENUNȚARE LA DREPT DE PROPRIETATE ȘI ACT DE PARTAJ VOLUNTAR ȘI IEȘIRE DIN INDIVIZIUNE aut sub nr. 6257 / 16.10.2017	ROMANU SILVIA	necasatorit, bun propriu

3. SARCINI / DEZMEMBRĂMINTE

Titular			Data nașterii / CUI	Domiciliu / Sediu	Tipul sarcinii sau al dezmembrămintelor dreptului de proprietate	Cota parte	Identificator entitate asociată	Act juridic			Valoare ipotecă	Tip monedă
Nume / Denumire	Inițiala tatălui	Prenume						Tip act	Nr. act / data	Emitent		
-	-	-	-	-	-	-	-	-	-	-	-	-

4. NOTĂRI, PROCESE, INTERDICȚII

Tipul notării	Tip act	Nr. act/ data	Emitent	Identificator entitate asociată
-	-	-	-	-

5. OBSERVAȚII

Imobil împrejmuit/ neîmprejmuit	Imobil contestat/ necontestat	Alte observații
Neîmprejmuit		



REGISTRUL CADASTRAL AL IMOBILELOR

ANEXA Nr. 2

UAT Bucovăț
Zonă cooperativizată (Co)

Sector cadastral nr. 20

1. DESCRIEREA IMOBILULUI																
DATE TEREN											DATE CONSTRUCȚII					
Identificator teren	Adresă imobil	Număr cadastral	Nr. CF	Suprafața măsurată	Intravilan / extra.(I/E)	Nr. top.	Nr. tarla	Nr. parcelă	Categorie folosință	Suprafață parcelă	Identificator construcție	Cod grupă destinație	Suprafața construită	Nr. niveluri	Nr. CF	Constr. cu acte (DA/NU)
1532	Intravilan, Loc. Bucovăț, UAT. Bucovăț, Jud. Timiș	A1609/7/5-6	401374	877	I		1609/7/5-6	LOT 13	A	877						

2. PROPRIETATEA / POSESIA															
Titularul dreptului / posesiei			Data nașterii / CUI	Domiciliu / Sediu	Cota parte	Identificator entitate asociată	Cotă parte teren UI	Mod de dobândire	Act juridic			Obs. privitoare la proprietar			
Nume / Denumire	Inițiala tatălui	Prenume							Tip act	Nr. act / data	Emitent				
POPESCU		ION-MĂDĂLIN	09.11.1973	Loc. Timisoara, Intr. Pogonici, Nr.2, Sc.A, Et.3, Ap.10, Jud. Timiș	1/1	1532	ieșire Din Indiviziune	act notarial	ACT DE DEZLIPIRE, DECLARAȚIE DE RENUNȚARE LA DREPT DE PROPRIETATE ȘI ACT DE PARTAJ VOLUNTAR ȘI IEȘIRE DIN INDIVIZIUNE aut sub nr. 6257 / 16.10.2017	ROMANU SILVIA	si				
POPESCU		ODISEEA	04.10.1974	Loc. Timisoara, Intr. Pogonici, Nr.2, Sc.A, Et.3, Ap.10, Jud. Timiș							bun comun				

3. SARCINI / DEZMEMBRĂMINTE															
Titular			Data nașterii / CUI	Domiciliu / Sediu	Tipul sarcinii sau al dezmembrămintelor dreptului de proprietate	Cota parte	Identificator entitate asociată	Act juridic			Valoare ipotecă	Tip monedă			
Nume / Denumire	Inițiala tatălui	Prenume						Tip act	Nr. act / data	Emitent					
-	-	-	-	-	-	-	-	-	-	-	-	-			

4. NOTĂRI, PROCESE, INTERDICȚII															
Tipul notării							Tip act	Nr. act / data	Emitent	Identificator entitate asociată					
-							-	-	-	-					

5. OBSERVAȚII															
Imobil împrejmuit / neîmprejmuit								Imobil contestat / necontestat							
Neîmprejmuit															
								Alte observații							



REGISTRUL CADASTRAL AL IMOBILELOR

ANEXA Nr. 2

UAT Bucovăț
Zonă cooperativizată (Co)

Sector cadastral nr. 20

1. DESCRIEREA IMOBILULUI																
DATE TEREN											DATE CONSTRUCȚII					
Identificator teren	Adresă imobil	Număr cadastral	Nr. CF	Suprafața măsurată	Intravilan / extra.(I/E)	Nr. top.	Nr. tarla	Nr. parcelă	Categorie folosință	Suprafață parcelă	Identificator construcție	Cod grupă destinație	Suprafața construită	Nr. niveluri	Nr. CF	Constr. cu acte (DA/NU)
1533	Intravilan, Loc. Bucovat, UAT. Bucovăț, Jud. Timiș	A1609/7/5-6	401375	877	I		1609/7/5-6	LOT 14	A	877						

2. PROPRIETATEA / POSESIA															
Titularul dreptului / posesiei			Data nașterii / CUI	Domiciliu / Sediu	Cota parte	Identificator entitate asociată	Cotă parte teren UI	Mod de dobândire	Act juridic			Obs. privitoare la proprietar			
Nume / Denumire	Inițiala tatălui	Prenume							Tip act	Nr. act / data	Emitent				
POPESCU		ION-MĂDĂLIN	09.11.1973	Loc. Timisoara, Intr. Pogonici, Nr.2, Sc.A, Et.3, Ap.10, Jud. Timiș	1/1	1533	ieșire Din Indiviziune	act notarial	ACT DE DEZLIPIRE, DECLARAȚIE DE RENUNȚARE LA DREPT DE PROPRIETATE ȘI ACT DE PARTAJ VOLUNTAR ȘI IEȘIRE DIN INDIVIZIUNE aut sub nr. 6257 / 16.10.2017	ROMANU SILVIA	si				
POPESCU		ODISEEA	04.10.1974	Loc. Timisoara, Intr. Pogonici, Nr.2, Sc.A, Et.3, Ap.10, Jud. Timiș							bun comun				

3. SARCINI / DEZMEMBRĂMINTE															
Titular			Data nașterii / CUI	Domiciliu / Sediu	Tipul sarcinii sau al dezmembrămintelor dreptului de proprietate	Cota parte	Identificator entitate asociată	Act juridic			Valoare ipotecă	Tip monedă			
Nume / Denumire	Inițiala tatălui	Prenume						Tip act	Nr. act / data	Emitent					
-	-	-	-	-	-	-	-	-	-	-	-	-			

4. NOTĂRI, PROCESE, INTERDICȚII															
Tipul notării							Tip act	Nr. act / data	Emitent	Identificator entitate asociată					
-							-	-	-	-					

5. OBSERVAȚII															
Imobil împrejmuit / neîmprejmuit								Imobil contestat / necontestat							
Neîmprejmuit															



REGISTRUL CADASTRAL AL IMOBILELOR

ANEXA Nr. 2

UAT Bucovăț
Zonă cooperativizată (Co)

Sector cadastral nr. 20

1. DESCRIEREA IMOBILULUI																
DATE TEREN											DATE CONSTRUCȚII					
Identificator teren	Adresă imobil	Număr cadastral	Nr. CF	Suprafața măsurată	Intravilan / extra.(I/E)	Nr. top.	Nr. tarla	Nr. parcelă	Categorie folosință	Suprafață parcelă	Identificator construcție	Cod grupă destinație	Suprafața construită	Nr. niveluri	Nr. CF	Constr. cu acte (DA/NU)
1534	Intravilan, Loc. Bucovat, UAT. Bucovăț, Jud. Timiș	A1609/7/5-6	401376	877	I		1609/7/5-6	LOT 15	A	877						

2. PROPRIETATEA / POSESIA															
Titularul dreptului / posesiei			Data nașterii / CUI	Domiciliu / Sediu	Cota parte	Identificator entitate asociată	Cotă parte teren UI	Mod de dobândire	Act juridic			Obs. privitoare la proprietar			
Nume / Denumire	Inițiala tatălui	Prenume							Tip act	Nr. act / data	Emitent				
POPESCU		ION-MĂDĂLIN	09.11.1973	Loc. Timisoara, Intr. Pogonici, Nr.2, Sc.A, Et.3, Ap.10, Jud. Timiș	1/1	1534	ieșire Din Indiviziune	act notarial	ACT DE DEZLIPIRE, DECLARAȚIE DE RENUNȚARE LA DREPT DE PROPRIETATE ȘI ACT DE PARTAJ VOLUNTAR ȘI IEȘIRE DIN INDIVIZIUNE aut sub nr. 6257 / 16.10.2017	ROMANU SILVIA	si				
POPESCU		ODISEEA	04.10.1974	Loc. Timisoara, Intr. Pogonici, Nr.2, Sc.A, Et.3, Ap.10, Jud. Timiș							bun comun				

3. SARCINI / DEZMEMBRĂMINTE															
Titular			Data nașterii / CUI	Domiciliu / Sediu	Tipul sarcinii sau al dezmembrămintelor dreptului de proprietate	Cota parte	Identificator entitate asociată	Act juridic			Valoare ipotecă	Tip monedă			
Nume / Denumire	Inițiala tatălui	Prenume						Tip act	Nr. act / data	Emitent					
-	-	-	-	-	-	-	-	-	-	-	-	-			

4. NOTĂRI, PROCESE, INTERDICȚII															
Tipul notării						Tip act	Nr. act / data	Emitent	Identificator entitate asociată						
-						-	-	-	-						

5. OBSERVAȚII															
Imobil împrejmuit / neîmprejmuit				Imobil contestat / necontestat				Alte observații							
Neîmprejmuit															



REGISTRUL CADASTRAL AL IMOBILELOR

ANEXA Nr. 2

UAT Bucovăț
Zonă cooperativizată (Co)

Sector cadastral nr.20

1. DESCRIEREA IMOBILULUI																
DATE TEREN											DATE CONSTRUCȚII					
Identificator teren	Adresă imobil	Număr cadastral	Nr. CF	Suprafața măsurată	Intravilan / extra.(I/E)	Nr. top.	Nr. tarla	Nr. parcelă	Categorie folosință	Suprafață parcelă	Identificator construcție	Cod grupă destinație	Suprafața construită	Nr. niveluri	Nr. CF	Constr. cu acte (DA/NU)
1535	Intravilan, Loc. Bucovăț, UAT. Bucovăț, Jud. Timiș	A1609/7/5-6	401377	741	I		1609/7/5-6	LOT 16	A	741						

2. PROPRIETATEA / POSESIA															
Titularul dreptului / posesiei			Data nașterii / CUI	Domiciliu / Sediu	Cota parte	Identificator entitate asociată	Cotă parte teren UI	Mod de dobândire	Act juridic			Obs. privitoare la proprietar			
Nume / Denumire	Inițiala tatălui	Prenume							Tip act	Nr. act / data	Emitent				
CIOBĂNESCU		RADU-ANDREI	12.03.1982	Loc. Timisoara, Str. IANCU VACARESCU, Nr.12, Et.2, Ap.6, Jud. Timiș	1/1	1535		Convenție	act notarial	CONTRACT DE VÂNZARE aut. sub nr. 1944 / 13.03.2020	ROMANU SILVIA	si sotia			
CIOBĂNESCU		ANCA	15.10.1979									bun comun			

3. SARCINI / DEZMEMBRĂMINTE															
Titular			Data nașterii / CUI	Domiciliu / Sediu	Tipul sarcinii sau al dezmembrămintelor dreptului de proprietate	Cota parte	Identificator entitate asociată	Act juridic			Valoare ipotecă	Tip monedă			
Nume / Denumire	Inițiala tatălui	Prenume						Tip act	Nr. act / data	Emitent					
-	-	-	-	-	-	-	-	-	-	-	-	-			

4. NOTĂRI, PROCESE, INTERDICȚII															
Tipul notării						Tip act		Nr. act/ data		Emitent		Identificator entitate asociată			
-						-		-		-		-			

5. OBSERVAȚII															
Imobil împrejmuit/ neîmprejmuit				Imobil contestat/ necontestat				Alte observații							
Neîmprejmuit															



REGISTRUL CADASTRAL AL IMOBILELOR

ANEXA Nr. 2

UAT Bucovăț
Zonă cooperativizată (Co)

Sector cadastral nr. 20

1. DESCRIEREA IMOBILULUI																
DATE TEREN											DATE CONSTRUCȚII					
Identificator teren	Adresă imobil	Număr cadastral	Nr. CF	Suprafața măsurată	Intravilan / extra.(I/E)	Nr. top.	Nr. tarla	Nr. parcelă	Categorie folosință	Suprafață parcelă	Identificator construcție	Cod grupă destinație	Suprafața construită	Nr. niveluri	Nr. CF	Constr. cu acte (DA/NU)
1536	Intravilan, Loc. Bucovat, UAT. Bucovăț, Jud. Timiș	A1609/7/5-6	401378	713	I		1609/7/5-6	LOT 17	A	713						

2. PROPRIETATEA / POSESIA														
Titularul dreptului / posesiei			Data nașterii / CUI	Domiciliu / Sediul	Cota parte	Identificator entitate asociată	Cotă parte teren UI	Mod de dobândire	Act juridic			Obs. privitoare la proprietar		
Nume / Denumire	Inițiala tatălui	Prenume							Tip act	Nr. act / data	Emitent			
STANA		AUREL-DĂNUȚ	07.07.1971	Loc. Timisoara, Str. AMFOREI, Nr.10, Bl.2, Sc. B, Et.4, Ap.17, Jud. Timiș	1/1	1536	ieșire Din Indiviziune	act notarial	ACT DE DEZLIPIRE, DECLARAȚIE DE RENUNȚARE LA DREPT DE PROPRIETATE ȘI ACT DE PARTAJ VOLUNTAR ȘI IEȘIRE DIN INDIVIZIUNE aut sub nr. 6257 / 16.10.2017	ROMANU SILVIA	si			
STANA		MIOARA	18.11.1972	Loc. Timisoara, Str. LIVEZILOR, Nr.31A, Jud. Timiș							bun comun			

3. SARCINI / DEZMEMBRĂMINTE												
Titular			Data nașterii / CUI	Domiciliu / Sediul	Tipul sarcinii sau al dezmembrămintelor dreptului de proprietate	Cota parte	Identificator entitate asociată	Act juridic			Valoare ipotecă	Tip monedă
Nume / Denumire	Inițiala tatălui	Prenume						Tip act	Nr. act / data	Emitent		
-	-	-	-	-	-	-	-	-	-	-	-	-

4. NOTĂRI, PROCESE, INTERDICȚII				
Tipul notării	Tip act	Nr. act/ data	Emitent	Identificator entitate asociată
-	-	-	-	-

5. OBSERVAȚII		
Imobil împrejmuit/ neîmprejmuit	Imobil contestat/ necontestat	Alte observații
Neîmprejmuit		



REGISTRUL CADASTRAL AL IMOBILELOR

ANEXA Nr. 2

UAT Bucovăț
Zonă cooperativizată (Co)

Sector cadastral nr. 20

1. DESCRIEREA IMOBILULUI																
DATE TEREN											DATE CONSTRUCȚII					
Identificator teren	Adresă imobil	Număr cadastral	Nr. CF	Suprafața măsurată	Intravilan / extra.(I/E)	Nr. top.	Nr. tarla	Nr. parcelă	Categorie folosință	Suprafață parcelă	Identificator construcție	Cod grupă destinație	Suprafața construită	Nr. niveluri	Nr. CF	Constr. cu acte (DA/NU)
1537	Intravilan, Loc. Bucovat, UAT. Bucovăț, Jud. Timiș	A1609/7/5-6	401379	1852	I		1609/7/5-6	LOT 18	A	1852						

2. PROPRIETATEA / POSESIA													
Titularul dreptului / posesiei			Data nașterii / CUI	Domiciliu / Sediu	Cota parte	Identificator entitate asociată	Cotă parte teren UI	Mod de dobândire	Act juridic			Obs. privitoare la proprietar	
Nume / Denumire	Inițiala tatălui	Prenume							Tip act	Nr. act / data	Emitent		
STANA		AUREL-DĂNUȚ	07.07.1971	Loc. Timisoara, Str. AMFOREI, Nr.10, Bl.2, Sc. B, Et.4, Ap.17, Jud. Timiș	252/1852	1537		leșire Din Indiviziune	act notarial	ACT DE DEZLIPIRE, DECLARAȚIE DE RENUȚARE LA DREPT DE PROPRIETATE ȘI ACT DE PARTAJ VOLUNTAR ȘI IEȘIRE DIN INDIVIZIUNE aut sub nr. 6257 / 16.10.2017	ROMANU SILVIA	si	
STANA		MIOARA	18.11.1972	Loc. Timisoara, Str. LIVEZILOR, Nr.31A, Jud. Timiș								bun comun	
CORCOMAN-TARCOLEA		MARIUS	08.12.1970	Jud: Neidentifica	252/1852	1537		leșire Din Indiviziune	act notarial	ACT DE DEZLIPIRE, DECLARAȚIE DE RENUȚARE LA DREPT DE PROPRIETATE ȘI ACT DE PARTAJ VOLUNTAR ȘI IEȘIRE DIN INDIVIZIUNE aut sub nr. 6257 / 16.10.2017	ROMANU SILVIA	si	
CORCOMAN-TARCOLEA		EDIT	13.08.1970	Romania, Jud. BUCURESTI, Loc. Bucuresti Sectorul 1, Str. Duetului, Nr. Postal 48A								bun comun	



2. PROPRIETATEA / POSESIA

Titularul dreptului / posesiei			Data nașterii / CUI	Domiciliu / Sediu	Cota parte	Identificator entitate asociată	Cotă parte teren UI	Mod de dobândire	Act juridic			Obs. privitoare la proprietar
Nume / Denumire	Inițiala tatălui	Prenume							Tip act	Nr. act / data	Emitent	
POGAN		IONEL-MARIUS	16.08.1972	Loc. Timisoara, Str. MARTIR ANTON FLORIAN, Bl.C11, Et.1, Ap.3, Jud. Timiș	252/1852	1537		ieșire Din Indiviziune	act notarial	ACT DE DEZLIPIRE, DECLARAȚIE DE RENUȚARE LA DREPT DE PROPRIETATE ȘI ACT DE PARTAJ VOLUNTAR ȘI IEȘIRE DIN INDIVIZIUNE aut sub nr. 6257 / 16.10.2017	ROMANU SILVIA	necasatorit, bun propriu
POPESCU		ION-MĂDĂLIN	09.11.1973	Loc. Timisoara, Intr. Pogonici, Nr.2, Sc.A, Et.3, Ap.10, Jud. Timiș	252/1852	1537		ieșire Din Indiviziune	act notarial	ACT DE DEZLIPIRE, DECLARAȚIE DE RENUȚARE LA DREPT DE PROPRIETATE ȘI ACT DE PARTAJ VOLUNTAR ȘI IEȘIRE DIN INDIVIZIUNE aut sub nr. 6257 / 16.10.2017	ROMANU SILVIA	si
POPESCU		ODISEEA	04.10.1974	Loc. Timisoara, Intr. Pogonici, Nr.2, Sc.A, Et.3, Ap.10, Jud. Timiș								bun comun
LĂCULICEANU		NICOLAE	02.09.1972		504/1852	1537		ieșire Din Indiviziune	act notarial	ACT DE DEZLIPIRE, DECLARAȚIE DE RENUȚARE LA DREPT DE PROPRIETATE ȘI ACT DE PARTAJ VOLUNTAR ȘI IEȘIRE DIN INDIVIZIUNE aut sub nr. 6257 / 16.10.2017	ROMANU SILVIA	si
LĂCULICEANU		ELENA-LILIANA	04.08.1975	Loc. Timisoara, Str. Tristan Tzara, Nr.32, Jud. Timiș								bun comun



2. PROPRIETATEA / POSESIA

Titularul dreptului / posesiei			Data nașterii / CUI	Domiciliu / Sediu	Cota parte	Identificator entitate asociată	Cotă parte teren UI	Mod de dobândire	Act juridic			Obs. privitoare la proprietar
Nume / Denumire	Inițiala tatălui	Prenume							Tip act	Nr. act / data	Emitent	
GORUNESCU		MIHAI-CRISTIAN	12.02.1980	Loc. Dumbravita, Str. Liliacului, Nr.1, Ap.8, Jud. Timiș	252/1852	1537		ieșire Din Indiviziune	act notarial	ACT DE DEZLIPIRE, DECLARAȚIE DE RENUȚARE LA DREPT DE PROPRIETATE ȘI ACT DE PARTAJ VOLUNTAR ȘI IEȘIRE DIN INDIVIZIUNE aut sub nr. 6257 / 16.10.2017	ROMANU SILVIA	si
GORUNESCU		CRISTINA	06.02.1981	Loc. Timisoara, Str. VENUS, Nr.31, Bl.C22, Et.4, Ap.18, Jud. Timiș								bun comun
NISTRIAN		ROBERT	18.12.1974	Loc. Timisoara, Str. Stephenson George, Nr.2, Ap.24, Jud. Timiș	88/1852	1537		ieșire Din Indiviziune	act notarial	ACT DE DEZLIPIRE, DECLARAȚIE DE RENUȚARE LA DREPT DE PROPRIETATE ȘI ACT DE PARTAJ VOLUNTAR ȘI IEȘIRE DIN INDIVIZIUNE aut sub nr. 6257 / 16.10.2017	ROMANU SILVIA	divortat, bun propriu

3. SARCINI / DEZMEMBRĂMINTE

Titular			Data nașterii / CUI	Domiciliu / Sediu	Tipul sarcinii sau al dezmembrămintelor dreptului de proprietate	Cota parte	Identificator entitate asociată	Act juridic			Valoare ipotecă	Tip monedă
Nume / Denumire	Inițiala tatălui	Prenume						Tip act	Nr. act / data	Emitent		
-	-	-	-	-	-	-	-	-	-	-	-	-

4. NOTĂRI, PROCESE, INTERDICȚII

Tipul notării	Tip act	Nr. act/ data	Emitent	Identificator entitate asociată
-	-	-	-	-

5. OBSERVAȚII

Imobil împrejmuit/ neîmprejmuit	Imobil contestat/ necontestat
Neîmprejmuit	



Arabil intravilan pentru zona verde

REGISTRUL CADASTRAL AL IMOBILELOR

ANEXA Nr. 2

UAT Bucovăț
Zonă cooperativizată (Co)

Sector cadastral nr. 20

1. DESCRIEREA IMOBILULUI																
DATE TEREN											DATE CONSTRUCȚII					
Identificator teren	Adresă imobil	Număr cadastral	Nr. CF	Suprafața măsurată	Intravilan / extra.(I/E)	Nr. top.	Nr. tarla	Nr. parcelă	Categorie folosință	Suprafață parcelă	Identificator construcție	Cod grupă destinație	Suprafața construită	Nr. niveluri	Nr. CF	Constr. cu acte (DA/NU)
1538	Intravilan, Loc. Bucovat, UAT. Bucovăț, Jud. Timiș	A1609/7/5-6	401380	1869	I		1609/7/5-6	LOT 19	A	1869						

2. PROPRIETATEA / POSESIA													
Titularul dreptului / posesiei			Data nașterii / CUI	Domiciliu / Sediu	Cota parte	Identificator entitate asociată	Cotă parte teren UI	Mod de dobândire	Act juridic			Obs. privitoare la proprietar	
Nume / Denumire	Inițiala tatălui	Prenume							Tip act	Nr. act / data	Emitent		
STANA		AUREL-DĂNUȚ	07.07.1971	Loc. Timisoara, Str. AMFOREI, Nr.10, Bl.2, Sc. B, Et.4, Ap.17, Jud. Timiș	255/1869	1538		leșire Din Indiviziune	act notarial	ACT DE DEZLIPIRE, DECLARAȚIE DE RENUȚARE LA DREPT DE PROPRIETATE ȘI ACT DE PARTAJ VOLUNTAR ȘI IEȘIRE DIN INDIVIZIUNE aut sub nr. 6257 / 16.10.2017	ROMANU SILVIA	si	
STANA		MIOARA	18.11.1972	Loc. Timisoara, Str. LIVEZILOR, Nr.31A, Jud. Timiș								bun comun	
CORCOMAN-TARCOLEA		MARIUS	08.12.1970	Jud: Neidentifica	255/1869	1538		leșire Din Indiviziune	act notarial	ACT DE DEZLIPIRE, DECLARAȚIE DE RENUȚARE LA DREPT DE PROPRIETATE ȘI ACT DE PARTAJ VOLUNTAR ȘI IEȘIRE DIN INDIVIZIUNE aut sub nr. 6257 / 16.10.2017	ROMANU SILVIA	si	
CORCOMAN-TARCOLEA		EDIT	13.08.1970	Romania, Jud. BUCURESTI, Loc. Bucuresti Sectorul 1, Str. Duetului, Nr. Postal 48A								bun comun	



2. PROPRIETATEA / POSESIA

Titularul dreptului / posesiei			Data nașterii / CUI	Domiciliu / Sediul	Cota parte	Identificator entitate asociată	Cotă parte teren UI	Mod de dobândire	Act juridic			Obs. privitoare la proprietar
Nume / Denumire	Inițiala tatălui	Prenume							Tip act	Nr. act / data	Emitent	
POGAN		IONEL-MARIUS	16.08.1972	Loc. Timisoara, Str. MARTIR ANTON FLORIAN, Bl.C11, Et.1, Ap.3, Jud. Timiș	255/1869	1538		ieșire Din Indiviziune	act notarial	ACT DE DEZLIPIRE, DECLARAȚIE DE RENUNȚARE LA DREPT DE PROPRIETATE ȘI ACT DE PARTAJ VOLUNTAR ȘI IEȘIRE DIN INDIVIZIUNE aut sub nr. 6257 / 16.10.2017	ROMANU SILVIA	necasatorit, bun propriu
POPESCU		ION-MĂDĂLIN	09.11.1973	Loc. Timisoara, Intr. Pogonici, Nr.2, Sc.A, Et.3, Ap.10, Jud. Timiș	255/1869	1538		ieșire Din Indiviziune	act notarial	ACT DE DEZLIPIRE, DECLARAȚIE DE RENUNȚARE LA DREPT DE PROPRIETATE ȘI ACT DE PARTAJ VOLUNTAR ȘI IEȘIRE DIN INDIVIZIUNE aut sub nr. 6257 / 16.10.2017	ROMANU SILVIA	si
POPESCU		ODISEEA	04.10.1974	Loc. Timisoara, Intr. Pogonici, Nr.2, Sc.A, Et.3, Ap.10, Jud. Timiș								bun comun
LĂCULICEANU		NICOLAE	02.09.1972		510/1869	1538		ieșire Din Indiviziune	act notarial	ACT DE DEZLIPIRE, DECLARAȚIE DE RENUNȚARE LA DREPT DE PROPRIETATE ȘI ACT DE PARTAJ VOLUNTAR ȘI IEȘIRE DIN INDIVIZIUNE aut sub nr. 6257 / 16.10.2017	ROMANU SILVIA	si
LĂCULICEANU		ELENA-LILIANA	04.08.1975	Loc. Timisoara, Str. Tristan Tzara, Nr.32, Jud. Timiș								bun comun



2. PROPRIETATEA / POSESIA

Titularul dreptului / posesiei			Data nașterii / CUI	Domiciliu / Sediu	Cota parte	Identificator entitate asociată	Cotă parte teren UI	Mod de dobândire	Act juridic			Obs. privitoare la proprietar
Nume / Denumire	Inițiala tatălui	Prenume							Tip act	Nr. act / data	Emitent	
GORUNESCU		MIHAI-CRISTIAN	12.02.1980	Loc. Dumbravita, Str. Liliacului, Nr.1, Ap.8, Jud. Timiș	255/1869	1538		leșire Din Indiviziune	act notarial	ACT DE DEZLIPIRE, DECLARAȚIE DE RENUȚARE LA DREPT DE PROPRIETATE ȘI ACT DE PARTAJ VOLUNTAR ȘI IEȘIRE DIN INDIVIZIUNE aut sub nr. 6257 / 16.10.2017	ROMANU SILVIA	si
GORUNESCU		CRISTINA	06.02.1981	Loc. Timisoara, Str. VENUS, Nr.31, Bl.C22, Et.4, Ap.18, Jud. Timiș								bun comun
NISTRIAN		ROBERT	18.12.1974	Loc. Timisoara, Str. Stephenson George, Nr.2, Ap.24, Jud. Timiș	84/1869	1538		leșire Din Indiviziune	act notarial	ACT DE DEZLIPIRE, DECLARAȚIE DE RENUȚARE LA DREPT DE PROPRIETATE ȘI ACT DE PARTAJ VOLUNTAR ȘI IEȘIRE DIN INDIVIZIUNE aut sub nr. 6257 / 16.10.2017	ROMANU SILVIA	divortat, bun propriu

3. SARCINI / DEZMEMBRĂMINTE

Titular			Data nașterii / CUI	Domiciliu / Sediu	Tipul sarcinii sau al dezmembrămintelor dreptului de proprietate	Cota parte	Identificator entitate asociată	Act juridic			Valoare ipotecă	Tip monedă
Nume / Denumire	Inițiala tatălui	Prenume						Tip act	Nr. act / data	Emitent		
-	-	-	-	-	-	-	-	-	-	-	-	-

4. NOTĂRI, PROCESE, INTERDICȚII

Tipul notării	Tip act	Nr. act/ data	Emitent	Identificator entitate asociată
-	-	-	-	-

5. OBSERVAȚII

Imobil împrejmuit/ neîmprejmuit	Imobil contestat/ necontestat
Neîmprejmuit	



Arabil intravilan pentru zona verde

REGISTRUL CADASTRAL AL IMOBILELOR

ANEXA Nr. 2

UAT Bucovăț
Zonă cooperativizată (Co)

Sector cadastral nr.20

1. DESCRIEREA IMOBILULUI																
DATE TEREN											DATE CONSTRUCȚII					
Identificator teren	Adresă imobil	Număr cadastral	Nr. CF	Suprafața măsurată	Intravilan / extra.(I/E)	Nr. top.	Nr. tarla	Nr. parcelă	Categorie folosință	Suprafață parcelă	Identificator construcție	Cod grupă destinație	Suprafața construită	Nr. niveluri	Nr. CF	Constr. cu acte (DA/NU)
1539	Intravilan, Loc. Bucovat, UAT. Bucovăț, Jud. Timiș	A1609/7/5-6	401381	801	I		1609/7/5-6	LOT 20	A	801						

2. PROPRIETATEA / POSESIA															
Titularul dreptului / posesiei			Data nașterii / CUI	Domiciliu / Sediu	Cota parte	Identificator entitate asociată	Cotă parte teren UI	Mod de dobândire	Act juridic			Obs. privitoare la proprietar			
Nume / Denumire	Inițiala tatălui	Prenume							Tip act	Nr. act / data	Emitent				
IENCI		IOAN	27.03.1985	Loc. Timisoara, Str. Oraștie, Nr.30, Jud. Timiș	1/1	1539		Convenție	act notarial	contract de vanzare aut. sub nr. 7341 / 12.12.2022	ROMANU CLAUDIU - VALENTIN	si sotia			
GAVRILĂ		ADRIANA CLAUDIA	11.12.1982	Loc. Bucovat, Nr.241, Jud. Timiș								bun comun			

3. SARCINI / DEZMEMBRĂMINTE															
Titular			Data nașterii / CUI	Domiciliu / Sediu	Tipul sarcinii sau al dezmembrămintelor dreptului de proprietate	Cota parte	Identificator entitate asociată	Act juridic			Valoare ipotecă	Tip monedă			
Nume / Denumire	Inițiala tatălui	Prenume						Tip act	Nr. act / data	Emitent					
-	-	-	-	-	-	-	-	-	-	-	-	-			

4. NOTĂRI, PROCESE, INTERDICȚII															
Tipul notării						Tip act		Nr. act/ data		Emitent		Identificator entitate asociată			
-						-		-		-		-			

5. OBSERVAȚII															
Imobil împrejmuit/ neîmprejmuit				Imobil contestat/ necontestat				Alte observații							
Neîmprejmuit															



REGISTRUL CADASTRAL AL IMOBILELOR

ANEXA Nr. 2

UAT Bucovăț
Zonă cooperativizată (Co)

Sector cadastral nr.20

1. DESCRIEREA IMOBILULUI

DATE TEREN											DATE CONSTRUCȚII					
Identificator teren	Adresă imobil	Număr cadastral	Nr. CF	Suprafața măsurată	Intravilan / extra.(I/E)	Nr. top.	Nr. tarla	Nr. parcelă	Categorie folosință	Suprafață parcelă	Identificator construcție	Cod grupă destinație	Suprafața construită	Nr. niveluri	Nr. CF	Constr. cu acte (DA/NU)
1540	Intravilan, Loc. Bucovăț, UAT. Bucovăț, Jud. Timiș	A1609/7/5-6	401382	801	I		1609/7/5-6	LOT 21	A	801						

2. PROPRIETATEA / POSESIA

Titularul dreptului / posesiei			Data nașterii / CUI	Domiciliu / Sediul	Cota parte	Identificator entitate asociată	Cotă parte teren UI	Mod de dobândire	Act juridic			Obs. privitoare la proprietar
Nume / Denumire	Inițiala tatălui	Prenume							Tip act	Nr. act / data	Emitent	
DANCIU		PAVEL-CLAUDIU	21.04.1990	Loc. Steic, Jud. Gorj	1/1	1540	Convenție	act notarial	CONTRACT DE VANZARE AUT. Nr. 1968 / 08.10.2020	LAZAR DOREL	si sotia	
DANCIU		DANIELA	13.05.1990	Loc. Timisoara, Str. HOLDELOR, Bl.B91, Sc. A, Ap.3, Jud. Timiș							bun comun	

3. SARCINI / DEZMEMBRĂMINTE

Titular			Data nașterii / CUI	Domiciliu / Sediul	Tipul sarcinii sau al dezmembrămintelor dreptului de proprietate	Cota parte	Identificator entitate asociată	Act juridic			Valoare ipotecă	Tip monedă
Nume / Denumire	Inițiala tatălui	Prenume						Tip act	Nr. act / data	Emitent		
-	-	-	-	-	-	-	-	-	-	-	-	-

4. NOTĂRI, PROCESE, INTERDICȚII

Tipul notării	Tip act	Nr. act / data	Emitent	Identificator entitate asociată
-	-	-	-	-

5. OBSERVAȚII

Imobil împrejmuit / neîmprejmuit	Imobil contestat / necontestat	Alte observații
Neîmprejmuit		



REGISTRUL CADASTRAL AL IMOBILELOR

ANEXA Nr. 2

UAT Bucovăț
Zonă cooperativizată (Co)

Sector cadastral nr. 20

1. DESCRIEREA IMOBILULUI																
DATE TEREN											DATE CONSTRUCȚII					
Identificator teren	Adresă imobil	Număr cadastral	Nr. CF	Suprafața măsurată	Intravilan / extra.(I/E)	Nr. top.	Nr. tarla	Nr. parcelă	Categorie folosință	Suprafață parcelă	Identificator construcție	Cod grupă destinație	Suprafața construită	Nr. niveluri	Nr. CF	Constr. cu acte (DA/NU)
1541	Intravilan, Loc. Bucovat, UAT. Bucovăț, Jud. Timiș	A1609/7/5-6	401383	801	I		1609/7/5-6	LOT 22	A	801						

2. PROPRIETATEA / POSESIA													
Titularul dreptului / posesiei			Data nașterii / CUI	Domiciliu / Sediu	Cota parte	Identificator entitate asociată	Cotă parte teren UI	Mod de dobândire	Act juridic			Obs. privitoare la proprietar	
Nume / Denumire	Inițiala tatălui	Prenume							Tip act	Nr. act / data	Emitent		
JUDE		GABRIELA-MĂDĂLINA	20.09.1997	Loc. Padurani, Nr.35, Jud. Timiș	1/1	1541		Convenție	act notarial	CONTR. VANZ. AUT. 98 / 22.01.2021	Fara Leahu Iuliana	necasatorita, bun propriu	

3. SARCINI / DEZMEMBRĂMINTE													
Titular			Data nașterii / CUI	Domiciliu / Sediu	Tipul sarcinii sau al dezmembrămintelor dreptului de proprietate	Cota parte	Identificator entitate asociată	Act juridic			Valoare ipotecă	Tip monedă	
Nume / Denumire	Inițiala tatălui	Prenume						Tip act	Nr. act / data	Emitent			
-	-	-	-	-	-	-	-	-	-	-	-	-	

4. NOTĂRI, PROCESE, INTERDICȚII				
Tipul notării	Tip act	Nr. act/ data	Emitent	Identificator entitate asociată
-	-	-	-	-

5. OBSERVAȚII		
Imobil împrejmuit/ neîmprejmuit	Imobil contestat/ necontestat	Alte observații
Neîmprejmuit		



REGISTRUL CADASTRAL AL IMOBILELOR

ANEXA Nr. 2

UAT Bucovăț
Zonă cooperativizată (Co)

Sector cadastral nr. 20

1. DESCRIEREA IMOBILULUI																
DATE TEREN											DATE CONSTRUCȚII					
Identificator teren	Adresă imobil	Număr cadastral	Nr. CF	Suprafața măsurată	Intravilan / extra.(I/E)	Nr. top.	Nr. tarla	Nr. parcelă	Categorie folosință	Suprafață parcelă	Identificator construcție	Cod grupă destinație	Suprafața construită	Nr. niveluri	Nr. CF	Constr. cu acte (DA/NU)
1542	Intravilan, Loc. Bucovăț, UAT. Bucovăț, Jud. Timiș	A1609/7/5-6	401384	801	I		1609/7/5-6	LOT 23	A	801						

2. PROPRIETATEA / POSESIA															
Titularul dreptului / posesiei			Data nașterii / CUI	Domiciliu / Sediu	Cota parte	Identificator entitate asociată	Cotă parte teren UI	Mod de dobândire	Act juridic			Obs. privitoare la proprietar			
Nume / Denumire	Inițiala tatălui	Prenume							Tip act	Nr. act / data	Emitent				
STOICA		ADEMIR	04.07.1974	Loc. Timisoara, Str. Ion Barbu, Nr.7-9, Ap.3, Jud. Timiș	1/1	1542		Convenție	act notarial	ctr vanzare aut nr 1449 / 28.06.2021	LAZAR DOREL	casatorit cu			
STOICA		LOREDANA-RAMONA	26.07.1982									bun comun			

3. SARCINI / DEZMEMBRĂMINTE															
Titular			Data nașterii / CUI	Domiciliu / Sediu	Tipul sarcinii sau al dezmembrămintelor dreptului de proprietate	Cota parte	Identificator entitate asociată	Act juridic			Valoare ipotecă	Tip monedă			
Nume / Denumire	Inițiala tatălui	Prenume						Tip act	Nr. act / data	Emitent					
-	-	-	-	-	-	-	-	-	-	-	-	-			

4. NOTĂRI, PROCESE, INTERDICȚII															
Tipul notării						Tip act		Nr. act/ data		Emitent		Identificator entitate asociată			
-						-		-		-		-			

5. OBSERVAȚII															
Imobil împrejmuit/ neîmprejmuit				Imobil contestat/ necontestat				Alte observații							
Neîmprejmuit															



REGISTRUL CADASTRAL AL IMOBILELOR

ANEXA Nr. 2

UAT Bucovăț
Zonă cooperativizată (Co)

Sector cadastral nr. 20

1. DESCRIEREA IMOBILULUI																
DATE TEREN											DATE CONSTRUCȚII					
Identificator teren	Adresă imobil	Număr cadastral	Nr. CF	Suprafața măsurată	Intravilan / extra.(I/E)	Nr. top.	Nr. tarla	Nr. parcelă	Categorie folosință	Suprafață parcelă	Identificator construcție	Cod grupă destinație	Suprafața construită	Nr. niveluri	Nr. CF	Constr. cu acte (DA/NU)
1543	Intravilan, Loc. Bucovat, UAT. Bucovăț, Jud. Timiș	A1609/7/5-6	401385	801	I		1609/7/5-6	LOT 24	A	801						

2. PROPRIETATEA / POESIA													
Titularul dreptului / posesiei			Data nașterii / CUI	Domiciliu / Sediu	Cota parte	Identificator entitate asociată	Cotă parte teren UI	Mod de dobândire	Act juridic			Obs. privitoare la proprietar	
Nume / Denumire	Inițiala tatălui	Prenume							Tip act	Nr. act / data	Emitent		
ENACHE		RADU-MARIAN	15.08.1990	Loc. Drobeta-Turnu Severin, Str. C.D IONESCU, Nr.6, Bl.XF15, Sc.1, Et.4, Ap.10, Jud. Mehedinți	1/1	1543	Convenție	act notarial	CONTRACT DE VÂNZARE aut. sub nr. 184 / 19.01.2021	ROMANU CLAUDIU - VALENTIN	casatorit cu		
ENACHE		ALEXANDRA-MIHAELA	26.01.1990	Loc. Drobeta-Turnu Severin, Str. SMIRDAN, Nr.27, Jud. Mehedinți							bun comun		

3. SARCINI / DEZMEMBRĂMINTE												
Titular			Data nașterii / CUI	Domiciliu / Sediu	Tipul sarcinii sau al dezmembrămintelor dreptului de proprietate	Cota parte	Identificator entitate asociată	Act juridic			Valoare ipotecă	Tip monedă
Nume / Denumire	Inițiala tatălui	Prenume						Tip act	Nr. act / data	Emitent		
-	-	-	-	-	-	-	-	-	-	-	-	-

4. NOTĂRI, PROCESE, INTERDICȚII				
Tipul notării	Tip act	Nr. act/ data	Emitent	Identificator entitate asociată
-	-	-	-	-

5. OBSERVAȚII		
Imobil împrejmuit/ neîmprejmuit	Imobil contestat/ necontestat	Alte observații
Neîmprejmuit		



REGISTRUL CADASTRAL AL IMOBILELOR

ANEXA Nr. 2

UAT Bucovăț
Zonă cooperativizată (Co)

Sector cadastral nr.20

1. DESCRIEREA IMOBILULUI																
DATE TEREN											DATE CONSTRUCȚII					
Identificator teren	Adresă imobil	Număr cadastral	Nr. CF	Suprafața măsurată	Intravilan / extra.(I/E)	Nr. top.	Nr. tarla	Nr. parcelă	Categorie folosință	Suprafață parcelă	Identificator construcție	Cod grupă destinație	Suprafața construită	Nr. niveluri	Nr. CF	Constr. cu acte (DA/NU)
1544	Intravilan, Loc. Bucovat, UAT. Bucovăț, Jud. Timiș	A1609/7/5-6	401386	801	I		1609/7/5-6	LOT 25	A	801						

2. PROPRIETATEA / POSESIA												
Titularul dreptului / posesiei			Data nașterii / CUI	Domiciliu / Sediu	Cota parte	Identificator entitate asociată	Cotă parte teren UI	Mod de dobândire	Act juridic			Obs. privitoare la proprietar
Nume / Denumire	Inițiala tatălui	Prenume							Tip act	Nr. act / data	Emitent	
ENACHE		ADRIAN	02.05.1985	Loc. Timisoara, Str. C-Tin Prezan, Nr.127, Et.2, Ap.6, Jud. Timiș	1/1	1544	Convenție	act notarial	CONTRACT DE VÂNZARE aut. sub nr. 185 / 19.01.2021	ROMANU CLAUDIU - VALENTIN	si	
ENACHE		MIHAELA-SIMONA	22.06.1985	Loc. Drobeta-Turnu Severin, Str. INDEPENDENTEI, Nr.49, Bl.KM1, Sc.3, Et.2, Ap.4, Jud. Mehedinți							bun comun	

3. SARCINI / DEZMEMBRĂMINTE												
Titular			Data nașterii / CUI	Domiciliu / Sediu	Tipul sarcinii sau al dezmembrămintelor dreptului de proprietate	Cota parte	Identificator entitate asociată	Act juridic			Valoare ipotecă	Tip monedă
Nume / Denumire	Inițiala tatălui	Prenume						Tip act	Nr. act / data	Emitent		
-	-	-	-	-	-	-	-	-	-	-	-	-

4. NOTĂRI, PROCESE, INTERDICȚII				
Tipul notării	Tip act	Nr. act/ data	Emitent	Identificator entitate asociată
-	-	-	-	-

5. OBSERVAȚII		
Imobil împrejmuit/ neîmprejmuit	Imobil contestat/ necontestat	Alte observații
Neîmprejmuit		



REGISTRUL CADASTRAL AL IMOBILELOR

ANEXA Nr. 2

UAT Bucovăț

Zonă cooperativizată (Co)

Sector cadastral nr. 20

1. DESCRIEREA IMOBILULUI																
DATE TEREN											DATE CONSTRUCȚII					
Identificator teren	Adresă imobil	Număr cadastral	Nr. CF	Suprafața măsurată	Intravilan / extra.(I/E)	Nr. top.	Nr. tarla	Nr. parcelă	Categorie folosință	Suprafață parcelă	Identificator construcție	Cod grupă destinație	Suprafața construită	Nr. niveluri	Nr. CF	Constr. cu acte (DA/NU)
1545	Intravilan, Loc. Bucovat, UAT. Bucovăț, Jud. Timiș	A1609/7/5-6	401387	801	I		1609/7/5-6	LOT 26	A	801						

2. PROPRIETATEA / POSESIA															
Titularul dreptului / posesiei			Data nașterii / CUI	Domiciliu / Sediu	Cota parte	Identificator entitate asociată	Cotă parte teren UI	Mod de dobândire	Act juridic			Obs. privitoare la proprietar			
Nume / Denumire	Inițiala tatălui	Prenume							Tip act	Nr. act / data	Emitent				
GORUNESCU		MIHAI-CRISTIAN	12.02.1980	Loc. Dumbravita, Str. Liliacului, Nr.1, Ap.8, Jud. Timiș	1/1	1545	ieșire Din Indiviziune	act notarial	ACT DE DEZLIPIRE, DECLARAȚIE DE RENUNȚARE LA DREPT DE PROPRIETATE ȘI ACT DE PARTAJ VOLUNTAR ȘI IEȘIRE DIN INDIVIZIUNE aut sub nr. 6257 / 16.10.2017	ROMANU SILVIA	si				
GORUNESCU		CRISTINA	06.02.1981	Loc. Timisoara, Str. VENUS, Nr.31, Bl.C22, Et.4, Ap.18, Jud. Timiș							bun comun				

3. SARCINI / DEZMEMBRĂMINTE															
Titular			Data nașterii / CUI	Domiciliu / Sediu	Tipul sarcinii sau al dezmembrămintelor dreptului de proprietate	Cota parte	Identificator entitate asociată	Act juridic			Valoare ipotecă	Tip monedă			
Nume / Denumire	Inițiala tatălui	Prenume						Tip act	Nr. act / data	Emitent					
-	-	-	-	-	-	-	-	-	-	-	-	-			

4. NOTĂRI, PROCESE, INTERDICȚII															
Tipul notării						Tip act		Nr. act/ data		Emitent			Identificator entitate asociată		
-						-		-		-			-		

5. OBSERVAȚII															
Imobil împrejmuit/ neîmprejmuit				Imobil contestat/ necontestat				Alte observații							
Neîmprejmuit															



REGISTRUL CADASTRAL AL IMOBILELOR

ANEXA Nr. 2

UAT Bucovăț
Zonă cooperativizată (Co)

Sector cadastral nr. 20

1. DESCRIEREA IMOBILULUI																
DATE TEREN											DATE CONSTRUCȚII					
Identificator teren	Adresă imobil	Număr cadastral	Nr. CF	Suprafața măsurată	Intravilan / extra.(I/E)	Nr. top.	Nr. tarla	Nr. parcelă	Categorie folosință	Suprafață parcelă	Identificator construcție	Cod grupă destinație	Suprafața construită	Nr. niveluri	Nr. CF	Constr. cu acte (DA/NU)
1546	Intravilan, Loc. Bucovat, UAT. Bucovăț, Jud. Timiș	A1609/7/5-6	401388	798	I		1609/7/5-6	LOT 27	A	798						

2. PROPRIETATEA / POSESIA															
Titularul dreptului / posesiei			Data nașterii / CUI	Domiciliu / Sediu	Cota parte	Identificator entitate asociată	Cotă parte teren UI	Mod de dobândire	Act juridic			Obs. privitoare la proprietar			
Nume / Denumire	Inițiala tatălui	Prenume							Tip act	Nr. act / data	Emitent				
GORUNESCU		MIHAI-CRISTIAN	12.02.1980	Loc. Dumbravita, Str. Liliacului, Nr.1, Ap.8, Jud. Timiș	1/1	1546	ieșire Din Indiviziune	act notarial	ACT DE DEZLIPIRE, DECLARAȚIE DE RENUNȚARE LA DREPT DE PROPRIETATE ȘI ACT DE PARTAJ VOLUNTAR ȘI IEȘIRE DIN INDIVIZIUNE aut sub nr. 6257 / 16.10.2017	ROMANU SILVIA	si				
GORUNESCU		CRISTINA	06.02.1981	Loc. Timisoara, Str. VENUS, Nr.31, Bl.C22, Et.4, Ap.18, Jud. Timiș							bun comun				

3. SARCINI / DEZMEMBRĂMINTE															
Titular			Data nașterii / CUI	Domiciliu / Sediu	Tipul sarcinii sau al dezmembrămintelor dreptului de proprietate	Cota parte	Identificator entitate asociată	Act juridic			Valoare ipotecă	Tip monedă			
Nume / Denumire	Inițiala tatălui	Prenume						Tip act	Nr. act / data	Emitent					
-	-	-	-	-	-	-	-	-	-	-	-	-			

4. NOTĂRI, PROCESE, INTERDICȚII															
Tipul notării							Tip act	Nr. act/ data	Emitent	Identificator entitate asociată					
-							-	-	-	-					

5. OBSERVAȚII															
Imobil împrejmuit/ neîmprejmuit								Imobil contestat/ necontestat							
Neîmprejmuit															



REGISTRUL CADASTRAL AL IMOBILELOR

ANEXA Nr. 2

UAT Bucovăț
Zonă cooperativizată (Co)

Sector cadastral nr. 20

1. DESCRIEREA IMOBILULUI																
DATE TEREN											DATE CONSTRUCȚII					
Identificator teren	Adresă imobil	Număr cadastral	Nr. CF	Suprafața măsurată	Intravilan / extra.(I/E)	Nr. top.	Nr. tarla	Nr. parcelă	Categorie folosință	Suprafață parcelă	Identificator construcție	Cod grupă destinație	Suprafața construită	Nr. niveluri	Nr. CF	Constr. cu acte (DA/NU)
1547	Intravilan, Loc. Bucovat, UAT. Bucovăț, Jud. Timiș	A1609/7/5-6	401389	792	I		1609/7/5-6	LOT 28	A	792						

2. PROPRIETATEA / POSESIA															
Titularul dreptului / posesiei			Data nașterii / CUI	Domiciliu / Sediu	Cota parte	Identificator entitate asociată	Cotă parte teren UI	Mod de dobândire	Act juridic			Obs. privitoare la proprietar			
Nume / Denumire	Inițiala tatălui	Prenume							Tip act	Nr. act / data	Emitent				
POPESCU		ION-MĂDĂLIN	09.11.1973	Loc. Timisoara, Intr. Pogonici, Nr.2, Sc.A, Et.3, Ap.10, Jud. Timiș	1/1	1547	ieșire Din Indiviziune	act notarial	ACT DE DEZLIPIRE, DECLARAȚIE DE RENUNȚARE LA DREPT DE PROPRIETATE ȘI ACT DE PARTAJ VOLUNTAR ȘI IEȘIRE DIN INDIVIZIUNE aut sub nr. 6257 / 16.10.2017	ROMANU SILVIA	si				
POPESCU		ODISEEA	04.10.1974	Loc. Timisoara, Intr. Pogonici, Nr.2, Sc.A, Et.3, Ap.10, Jud. Timiș							bun comun				

3. SARCINI / DEZMEMBRĂMINTE															
Titular			Data nașterii / CUI	Domiciliu / Sediu	Tipul sarcinii sau al dezmembrămintelor dreptului de proprietate	Cota parte	Identificator entitate asociată	Act juridic			Valoare ipotecă	Tip monedă			
Nume / Denumire	Inițiala tatălui	Prenume						Tip act	Nr. act / data	Emitent					
-	-	-	-	-	-	-	-	-	-	-	-	-			

4. NOTĂRI, PROCESE, INTERDICȚII															
Tipul notării						Tip act	Nr. act / data	Emitent	Identificator entitate asociată						
-						-	-	-	-						

5. OBSERVAȚII															
Imobil împrejmuit / neîmprejmuit				Imobil contestat / necontestat				Alte observații							
Neîmprejmuit															



REGISTRUL CADASTRAL AL IMOBILELOR

ANEXA Nr. 2

UAT Bucovăț
Zonă cooperativizată (Co)

Sector cadastral nr. 20

1. DESCRIEREA IMOBILULUI																
DATE TEREN											DATE CONSTRUCȚII					
Identificator teren	Adresă imobil	Număr cadastral	Nr. CF	Suprafața măsurată	Intravilan / extra.(I/E)	Nr. top.	Nr. tarla	Nr. parcelă	Categorie folosință	Suprafață parcelă	Identificator construcție	Cod grupă destinație	Suprafața construită	Nr. niveluri	Nr. CF	Constr. cu acte (DA/NU)
1548	Intravilan, Loc. Bucovat, UAT. Bucovăț, Jud. Timiș	A1609/7/5-6	401390	786	I		1609/7/5-6	LOT 29	A	786						

2. PROPRIETATEA / POSESIA															
Titularul dreptului / posesiei			Data nașterii / CUI	Domiciliu / Sediu	Cota parte	Identificator entitate asociată	Cotă parte teren UI	Mod de dobândire	Act juridic			Obs. privitoare la proprietar			
Nume / Denumire	Inițiala tatălui	Prenume							Tip act	Nr. act / data	Emitent				
NISTRIAN		ROBERT	18.12.1974	Loc. Timisoara, Str. Stephenson George, Nr.2, Ap.24, Jud. Timiș	1/1	1548	leșire Din Indiviziune	act notarial	ACT DE DEZLIPIRE, DECLARAȚIE DE RENUNȚARE LA DREPT DE PROPRIETATE ȘI ACT DE PARTAJ VOLUNTAR ȘI IEȘIRE DIN INDIVIZIUNE aut sub nr. 6257 / 16.10.2017	ROMANU SILVIA	divortat, bun propriu				

3. SARCINI / DEZMEMBRĂMINTE															
Titular			Data nașterii / CUI	Domiciliu / Sediu	Tipul sarcinii sau al dezmembrămintelor dreptului de proprietate	Cota parte	Identificator entitate asociată	Act juridic			Valoare ipotecă	Tip monedă			
Nume / Denumire	Inițiala tatălui	Prenume						Tip act	Nr. act / data	Emitent					
-	-	-	-	-	-	-	-	-	-	-	-	-			

4. NOTĂRI, PROCESE, INTERDICȚII															
Tipul notării							Tip act	Nr. act/ data	Emitent	Identificator entitate asociată					
-							-	-	-	-					

5. OBSERVAȚII															
Imobil împrejmuit/ neîmprejmuit								Imobil contestat/ necontestat							
Neîmprejmuit															



REGISTRUL CADASTRAL AL IMOBILELOR

ANEXA Nr. 2

UAT Bucovăț
Zonă cooperativizată (Co)

Sector cadastral nr. 20

1. DESCRIEREA IMOBILULUI

DATE TEREN											DATE CONSTRUCȚII					
Identificator teren	Adresă imobil	Număr cadastral	Nr. CF	Suprafața măsurată	Intravilan / extra.(I/E)	Nr. top.	Nr. tarla	Nr. parcelă	Categorie folosință	Suprafață parcelă	Identificator construcție	Cod grupă destinație	Suprafața construită	Nr. niveluri	Nr. CF	Constr. cu acte (DA/NU)
1549	Intravilan, Loc. Bucovat, UAT. Bucovăț, Jud. Timiș	A1609/7/5-6	401391	779	I		1609/7/5-6	LOT 30	A	779						

2. PROPRIETATEA / POSESIA

Titularul dreptului / posesiei			Data nașterii / CUI	Domiciliu / Sediu	Cota parte	Identificator entitate asociată	Cotă parte teren UI	Mod de dobândire	Act juridic			Obs. privitoare la proprietar
Nume / Denumire	Inițiala tatălui	Prenume							Tip act	Nr. act / data	Emitent	
NISTRIAN		ROBERT	18.12.1974	Loc. Timisoara, Str. Stephenson George, Nr.2, Ap.24, Jud. Timiș	1/1	1549		ieșire Din Indiviziune	act notarial	ACT DE DEZLIPIRE, DECLARAȚIE DE RENUNȚARE LA DREPT DE PROPRIETATE ȘI ACT DE PARTAJ VOLUNTAR ȘI IEȘIRE DIN INDIVIZIUNE aut sub nr. 6257 / 16.10.2017	ROMANU SILVIA	divortat, bun propriu

3. SARCINI / DEZMEMBRĂMINTE

Titular			Data nașterii / CUI	Domiciliu / Sediu	Tipul sarcinii sau al dezmembrămintelor dreptului de proprietate	Cota parte	Identificator entitate asociată	Act juridic			Valoare ipotecă	Tip monedă
Nume / Denumire	Inițiala tatălui	Prenume						Tip act	Nr. act / data	Emitent		
-	-	-	-	-	-	-	-	-	-	-	-	-

4. NOTĂRI, PROCESE, INTERDICȚII

Tipul notării	Tip act	Nr. act/ data	Emitent	Identificator entitate asociată
-	-	-	-	-

5. OBSERVAȚII

Imobil împrejmuit/ neîmprejmuit	Imobil contestat/ necontestat	Alte observații
Neîmprejmuit		



REGISTRUL CADASTRAL AL IMOBILELOR

ANEXA Nr. 2

UAT Bucovăț

Zonă cooperativizată (Co)

Sector cadastral nr. 20

1. DESCRIEREA IMOBILULUI																
DATE TEREN											DATE CONSTRUCȚII					
Identificator teren	Adresă imobil	Număr cadastral	Nr. CF	Suprafața măsurată	Intravilan / extra.(I/E)	Nr. top.	Nr. tarla	Nr. parcelă	Categorie folosință	Suprafață parcelă	Identificator construcție	Cod grupă destinație	Suprafața construită	Nr. niveluri	Nr. CF	Constr. cu acte (DA/NU)
1550	Intravilan, Loc. Bucovat, UAT. Bucovăț, Jud. Timiș	A1609/7/5-6	401392	773	I		1609/7/5-6	LOT 31	A	773						

2. PROPRIETATEA / POSESIA												
Titularul dreptului / posesiei			Data nașterii / CUI	Domiciliu / Sediu	Cota parte	Identificator entitate asociată	Cotă parte teren UI	Mod de dobândire	Act juridic			Obs. privitoare la proprietar
Nume / Denumire	Inițiala tatălui	Prenume							Tip act	Nr. act / data	Emitent	
NISTRIAN		ROBERT	18.12.1974	Loc. Timisoara, Str. Stephenson George, Nr.2, Ap.24, Jud. Timiș	1/1	1550		ieșire Din Indiviziune	act notarial	ACT DE DEZLIPIRE, DECLARAȚIE DE RENUNȚARE LA DREPT DE PROPRIETATE ȘI ACT DE PARTAJ VOLUNTAR ȘI IEȘIRE DIN INDIVIZIUNE aut sub nr. 6257 / 16.10.2017	ROMANU SILVIA	divortat, bun propriu

3. SARCINI / DEZMEMBRĂMINTE												
Titular			Data nașterii / CUI	Domiciliu / Sediu	Tipul sarcinii sau al dezmembrămintelor dreptului de proprietate	Cota parte	Identificator entitate asociată	Act juridic			Valoare ipotecă	Tip monedă
Nume / Denumire	Inițiala tatălui	Prenume						Tip act	Nr. act / data	Emitent		
-	-	-	-	-	-	-	-	-	-	-	-	-

4. NOTĂRI, PROCESE, INTERDICȚII				
Tipul notării	Tip act	Nr. act/ data	Emitent	Identificator entitate asociată
-	-	-	-	-

5. OBSERVAȚII		
Imobil împrejmuit/ neîmprejmuit	Imobil contestat/ necontestat	Alte observații
Neîmprejmuit		



REGISTRUL CADASTRAL AL IMOBILELOR

ANEXA Nr. 2

UAT Bucovăț
Zonă cooperativizată (Co)

Sector cadastral nr. 20

1. DESCRIEREA IMOBILULUI																
DATE TEREN											DATE CONSTRUCȚII					
Identificator teren	Adresă imobil	Număr cadastral	Nr. CF	Suprafața măsurată	Intravilan / extra.(I/E)	Nr. top.	Nr. tarla	Nr. parcelă	Categorie folosință	Suprafață parcelă	Identificator construcție	Cod grupă destinație	Suprafața construită	Nr. niveluri	Nr. CF	Constr. cu acte (DA/NU)
1551	Intravilan, Loc. Bucovat, UAT. Bucovăț, Jud. Timiș	A1609/7/5-6	401393	766	I		1609/7/5-6	LOT 32	A	766						

2. PROPRIETATEA / POSESIA															
Titularul dreptului / posesiei			Data nașterii / CUI	Domiciliu / Sediu	Cota parte	Identificator entitate asociată	Cotă parte teren UI	Mod de dobândire	Act juridic			Obs. privitoare la proprietar			
Nume / Denumire	Inițiala tatălui	Prenume							Tip act	Nr. act / data	Emitent				
POGAN		IONEL-MARIUS	16.08.1972	Loc. Timisoara, Str. MARTIR ANTON FLORIAN, Bl.C11, Et.1, Ap.3, Jud. Timiș	1/1	1551		leșire Din Indiviziune	act notarial	ACT DE DEZLIPIRE, DECLARAȚIE DE RENUNȚARE LA DREPT DE PROPRIETATE ȘI ACT DE PARTAJ VOLUNTAR ȘI IEȘIRE DIN INDIVIZIUNE aut sub nr. 6257 / 16.10.2017	ROMANU SILVIA	necasatorit, bun propriu			

3. SARCINI / DEZMEMBRĂMINTE															
Titular			Data nașterii / CUI	Domiciliu / Sediu	Tipul sarcinii sau al dezmembrămintelor dreptului de proprietate	Cota parte	Identificator entitate asociată	Act juridic			Valoare ipotecă	Tip monedă			
Nume / Denumire	Inițiala tatălui	Prenume						Tip act	Nr. act / data	Emitent					
-	-	-	-	-	-	-	-	-	-	-	-	-			

4. NOTĂRI, PROCESE, INTERDICȚII															
Tipul notării							Tip act	Nr. act/ data	Emitent	Identificator entitate asociată					
-							-	-	-	-					

5. OBSERVAȚII															
Imobil împrejmuit/ neîmprejmuit								Imobil contestat/ necontestat							
Neîmprejmuit															



REGISTRUL CADASTRAL AL IMOBILELOR

ANEXA Nr. 2

UAT Bucovăț
Zonă cooperativizată (Co)

Sector cadastral nr. 20

1. DESCRIEREA IMOBILULUI																
DATE TEREN											DATE CONSTRUCȚII					
Identificator teren	Adresă imobil	Număr cadastral	Nr. CF	Suprafața măsurată	Intravilan / extra.(I/E)	Nr. top.	Nr. tarla	Nr. parcelă	Categorie folosință	Suprafață parcelă	Identificator construcție	Cod grupă destinație	Suprafața construită	Nr. niveluri	Nr. CF	Constr. cu acte (DA/NU)
1552	Intravilan, Loc. Bucovat, UAT. Bucovăț, Jud. Timiș	A1609/7/5-6	401394	772	I		1609/7/5-6	LOT 33	A	772						

2. PROPRIETATEA / POSESIA															
Titularul dreptului / posesiei			Data nașterii / CUI	Domiciliu / Sediu	Cota parte	Identificator entitate asociată	Cotă parte teren UI	Mod de dobândire	Act juridic			Obs. privitoare la proprietar			
Nume / Denumire	Inițiala tatălui	Prenume							Tip act	Nr. act / data	Emitent				
POGAN		IONEL-MARIUS	16.08.1972	Loc. Timisoara, Str. MARTIR ANTON FLORIAN, Bl.C11, Et.1, Ap.3, Jud. Timiș	1/1	1552		leșire Din Indiviziune	act notarial	ACT DE DEZLIPIRE, DECLARAȚIE DE RENUNȚARE LA DREPT DE PROPRIETATE ȘI ACT DE PARTAJ VOLUNTAR ȘI IEȘIRE DIN INDIVIZIUNE aut sub nr. 6257 / 16.10.2017	ROMANU SILVIA	necasatorit, bun propriu			

3. SARCINI / DEZMEMBRĂMINTE															
Titular			Data nașterii / CUI	Domiciliu / Sediu	Tipul sarcinii sau al dezmembrămintelor dreptului de proprietate	Cota parte	Identificator entitate asociată	Act juridic			Valoare ipotecă	Tip monedă			
Nume / Denumire	Inițiala tatălui	Prenume						Tip act	Nr. act / data	Emitent					
-	-	-	-	-	-	-	-	-	-	-	-	-			

4. NOTĂRI, PROCESE, INTERDICȚII															
Tipul notării							Tip act	Nr. act/ data	Emitent	Identificator entitate asociată					
-							-	-	-	-					

5. OBSERVAȚII															
Imobil împrejmuit/ neîmprejmuit								Imobil contestat/ necontestat							
Neîmprejmuit															



REGISTRUL CADASTRAL AL IMOBILELOR

ANEXA Nr. 2

UAT Bucovăț
Zonă cooperativizată (Co)

Sector cadastral nr. 20

1. DESCRIEREA IMOBILULUI

DATE TEREN											DATE CONSTRUCȚII					
Identificator teren	Adresă imobil	Număr cadastral	Nr. CF	Suprafața măsurată	Intravilan / extra.(I/E)	Nr. top.	Nr. tarla	Nr. parcelă	Categorie folosință	Suprafață parcelă	Identificator construcție	Cod grupă destinație	Suprafața construită	Nr. niveluri	Nr. CF	Constr. cu acte (DA/NU)
1553	Intravilan, Loc. Bucovat, UAT. Bucovăț, Jud. Timiș	A1609/7/5-6	401395	727	I		1609/7/5-6	LOT 34	A	727						

2. PROPRIETATEA / POSESIA

Titularul dreptului / posesiei			Data nașterii / CUI	Domiciliu / Sediu	Cota parte	Identificator entitate asociată	Cotă parte teren UI	Mod de dobândire	Act juridic			Obs. privitoare la proprietar
Nume / Denumire	Inițiala tatălui	Prenume							Tip act	Nr. act / data	Emitent	
POGAN		IONEL-MARIUS	16.08.1972	Loc. Timisoara, Str. MARTIR ANTON FLORIAN, Bl.C11, Et.1, Ap.3, Jud. Timiș	1/1	1553		leșire Din Indiviziune	act notarial	ACT DE DEZLIPIRE, DECLARAȚIE DE RENUNȚARE LA DREPT DE PROPRIETATE ȘI ACT DE PARTAJ VOLUNTAR ȘI IEȘIRE DIN INDIVIZIUNE aut sub nr. 6257 / 16.10.2017	ROMANU SILVIA	necasatorit, bun propriu

3. SARCINI / DEZMEMBRĂMINTE

Titular			Data nașterii / CUI	Domiciliu / Sediu	Tipul sarcinii sau al dezmembrămintelor dreptului de proprietate	Cota parte	Identificator entitate asociată	Act juridic			Valoare ipotecă	Tip monedă
Nume / Denumire	Inițiala tatălui	Prenume						Tip act	Nr. act / data	Emitent		
-	-	-	-	-	-	-	-	-	-	-	-	-

4. NOTĂRI, PROCESE, INTERDICȚII

Tipul notării	Tip act	Nr. act/ data	Emitent	Identificator entitate asociată
-	-	-	-	-

5. OBSERVAȚII

Imobil împrejmuit/ neîmprejmuit	Imobil contestat/ necontestat	Alte observații
Neîmprejmuit		



REGISTRUL CADASTRAL AL IMOBILELOR

ANEXA Nr. 2

UAT Bucovăț
Zonă cooperativizată (Co)

Sector cadastral nr. 20

1. DESCRIEREA IMOBILULUI

DATE TEREN											DATE CONSTRUCȚII					
Identificator teren	Adresă imobil	Număr cadastral	Nr. CF	Suprafața măsurată	Intravilan / extra.(I/E)	Nr. top.	Nr. tarla	Nr. parcelă	Categorie folosință	Suprafață parcelă	Identificator construcție	Cod grupă destinație	Suprafața construită	Nr. niveluri	Nr. CF	Constr. cu acte (DA/NU)
1554	Intravilan, Loc. Bucovat, UAT. Bucovăț, Jud. Timiș	A1609/7/5-6	401396	760	I		1609/7/5-6	LOT 35	A	760						

2. PROPRIETATEA / POSESIA

Titularul dreptului / posesiei			Data nașterii / CUI	Domiciliu / Sediu	Cota parte	Identificator entitate asociată	Cotă parte teren UI	Mod de dobândire	Act juridic			Obs. privitoare la proprietar
Nume / Denumire	Inițiala tatălui	Prenume							Tip act	Nr. act / data	Emitent	
POGAN		IONEL-MARIUS	16.08.1972	Loc. Timisoara, Str. MARTIR ANTON FLORIAN, Bl.C11, Et.1, Ap.3, Jud. Timiș	1/1	1554		leșire Din Indiviziune	act notarial	ACT DE DEZLIPIRE, DECLARAȚIE DE RENUNȚARE LA DREPT DE PROPRIETATE ȘI ACT DE PARTAJ VOLUNTAR ȘI IEȘIRE DIN INDIVIZIUNE aut sub nr. 6257 / 16.10.2017	ROMANU SILVIA	necasatorit, bun propriu

3. SARCINI / DEZMEMBRĂMINTE

Titular			Data nașterii / CUI	Domiciliu / Sediu	Tipul sarcinii sau al dezmembrămintelor dreptului de proprietate	Cota parte	Identificator entitate asociată	Act juridic			Valoare ipotecă	Tip monedă
Nume / Denumire	Inițiala tatălui	Prenume						Tip act	Nr. act / data	Emitent		
-	-	-	-	-	-	-	-	-	-	-	-	-

4. NOTĂRI, PROCESE, INTERDICȚII

Tipul notării	Tip act	Nr. act/ data	Emitent	Identificator entitate asociată
-	-	-	-	-

5. OBSERVAȚII

Imobil împrejmuit/ neîmprejmuit	Imobil contestat/ necontestat	Alte observații
Neîmprejmuit		



REGISTRUL CADASTRAL AL IMOBILELOR

ANEXA Nr. 2

UAT Bucovăț
Zonă cooperativizată (Co)

Sector cadastral nr.20

1. DESCRIEREA IMOBILULUI

DATE TEREN											DATE CONSTRUCȚII					
Identificator teren	Adresă imobil	Număr cadastral	Nr. CF	Suprafața măsurată	Intravilan / extra.(I/E)	Nr. top.	Nr. tarla	Nr. parcelă	Categorie folosință	Suprafață parcelă	Identificator construcție	Cod grupă destinație	Suprafața construită	Nr. niveluri	Nr. CF	Constr. cu acte (DA/NU)
1555	Intravilan, Loc. Bucovat, UAT. Bucovăț, Jud. Timiș	A1609/7/5-6	401397	759	I		1609/7/5-6	LOT 36	A	759						

2. PROPRIETATEA / POSESIA

Titularul dreptului / posesiei			Data nașterii / CUI	Domiciliu / Sediu	Cota parte	Identificator entitate asociată	Cotă parte teren UI	Mod de dobândire	Act juridic			Obs. privitoare la proprietar
Nume / Denumire	Inițiala tatălui	Prenume							Tip act	Nr. act / data	Emitent	
POGAN		IONEL-MARIUS	16.08.1972	Loc. Timisoara, Str. MARTIR ANTON FLORIAN, Bl.C11, Et.1, Ap.3, Jud. Timiș	1/1	1555		leșire Din Indiviziune	act notarial	ACT DE DEZLIPIRE, DECLARAȚIE DE RENUNȚARE LA DREPT DE PROPRIETATE ȘI ACT DE PARTAJ VOLUNTAR ȘI IEȘIRE DIN INDIVIZIUNE aut sub nr. 6257 / 16.10.2017	ROMANU SILVIA	necasatorit, bun propriu

3. SARCINI / DEZMEMBRĂMINTE

Titular			Data nașterii / CUI	Domiciliu / Sediu	Tipul sarcinii sau al dezmembrămintelor dreptului de proprietate	Cota parte	Identificator entitate asociată	Act juridic			Valoare ipotecă	Tip monedă
Nume / Denumire	Inițiala tatălui	Prenume						Tip act	Nr. act / data	Emitent		
-	-	-	-	-	-	-	-	-	-	-	-	-

4. NOTĂRI, PROCESE, INTERDICȚII

Tipul notării	Tip act	Nr. act/ data	Emitent	Identificator entitate asociată
-	-	-	-	-

5. OBSERVAȚII

Imobil împrejmuit/ neîmprejmuit	Imobil contestat/ necontestat	Alte observații
Neîmprejmuit		



REGISTRUL CADASTRAL AL IMOBILELOR

ANEXA Nr. 2

UAT Bucovăț
Zonă cooperativizată (Co)

Sector cadastral nr. 20

1. DESCRIEREA IMOBILULUI																
DATE TEREN											DATE CONSTRUCȚII					
Identificator teren	Adresă imobil	Număr cadastral	Nr. CF	Suprafața măsurată	Intravilan / extra.(I/E)	Nr. top.	Nr. tarla	Nr. parcelă	Categorie folosință	Suprafață parcelă	Identificator construcție	Cod grupă destinație	Suprafața construită	Nr. niveluri	Nr. CF	Constr. cu acte (DA/NU)
1556	Intravilan, Loc. Bucovăț, UAT. Bucovăț, Jud. Timiș	A1609/7/5-6	401398	836	I		1609/7/5-6	LOT 37	A	836						

2. PROPRIETATEA / POESIA													
Titularul dreptului / posesiei			Data nașterii / CUI	Domiciliu / Sediu	Cota parte	Identificator entitate asociată	Cotă parte teren UI	Mod de dobândire	Act juridic			Obs. privitoare la proprietar	
Nume / Denumire	Inițiala tatălui	Prenume							Tip act	Nr. act / data	Emitent		
BAIAȘ		DANIEL	20.07.1984	Loc. Mosnita Veche, Str. Ioan Iliovici, Nr.7, Jud. Timiș	1/1	1556		Convenție	act notarial	19 / 21.01.2022	SFERDIAN IRINA	casatorit cu	

3. SARCINI / DEZMEMBRĂMINTE													
Titular			Data nașterii / CUI	Domiciliu / Sediu	Tipul sarcinii sau al dezmembrămintelor dreptului de proprietate	Cota parte	Identificator entitate asociată	Act juridic			Valoare ipotecă	Tip monedă	
Nume / Denumire	Inițiala tatălui	Prenume						Tip act	Nr. act / data	Emitent			
-	-	-	-	-	-	-	-	-	-	-	-	-	

4. NOTĂRI, PROCESE, INTERDICȚII				
Tipul notării	Tip act	Nr. act/ data	Emitent	Identificator entitate asociată
-	-	-	-	-

5. OBSERVAȚII		
Imobil împrejmuit/ neîmprejmuit	Imobil contestat/ necontestat	Alte observații
Neîmprejmuit		



REGISTRUL CADASTRAL AL IMOBILELOR

ANEXA Nr. 2

UAT Bucovăț
Zonă cooperativizată (Co)

Sector cadastral nr. 20

1. DESCRIEREA IMOBILULUI																
DATE TEREN											DATE CONSTRUCȚII					
Identificator teren	Adresă imobil	Număr cadastral	Nr. CF	Suprafața măsurată	Intravilan / extra.(I/E)	Nr. top.	Nr. tarla	Nr. parcelă	Categorie folosință	Suprafață parcelă	Identificator construcție	Cod grupă destinație	Suprafața construită	Nr. niveluri	Nr. CF	Constr. cu acte (DA/NU)
1557	Intravilan, Loc. Bucovăț, UAT. Bucovăț, Jud. Timiș	A1609/7/5-6	401399	829	I		1609/7/5-6	LOT 38	A	829						

2. PROPRIETATEA / POSESIA															
Titularul dreptului / posesiei			Data nașterii / CUI	Domiciliu / Sediu	Cota parte	Identificator entitate asociată	Cotă parte teren UI	Mod de dobândire	Act juridic			Obs. privitoare la proprietar			
Nume / Denumire	Inițiala tatălui	Prenume							Tip act	Nr. act / data	Emitent				
POPESCU		ION-MĂDĂLIN	09.11.1973	Loc. Timisoara, Intr. Pogonici, Nr.2, Sc.A, Et.3, Ap.10, Jud. Timiș	1/1	1557	ieșire Din Indiviziune	act notarial	ACT DE DEZLIPIRE, DECLARAȚIE DE RENUNȚARE LA DREPT DE PROPRIETATE ȘI ACT DE PARTAJ VOLUNTAR ȘI IEȘIRE DIN INDIVIZIUNE aut sub nr. 6257 / 16.10.2017	ROMANU SILVIA	si				
POPESCU		ODISEEA	04.10.1974	Loc. Timisoara, Intr. Pogonici, Nr.2, Sc.A, Et.3, Ap.10, Jud. Timiș							bun comun				

3. SARCINI / DEZMEMBRĂMINTE															
Titular			Data nașterii / CUI	Domiciliu / Sediu	Tipul sarcinii sau al dezmembrămintelor dreptului de proprietate	Cota parte	Identificator entitate asociată	Act juridic			Valoare ipotecă	Tip monedă			
Nume / Denumire	Inițiala tatălui	Prenume						Tip act	Nr. act / data	Emitent					
-	-	-	-	-	-	-	-	-	-	-	-	-			

4. NOTĂRI, PROCESE, INTERDICȚII															
Tipul notării							Tip act	Nr. act / data	Emitent	Identificator entitate asociată					
-							-	-	-	-					

5. OBSERVAȚII															
Imobil împrejmuit / neîmprejmuit				Imobil contestat / necontestat				Alte observații							
Neîmprejmuit															



REGISTRUL CADASTRAL AL IMOBILELOR

ANEXA Nr. 2

UAT Bucovăț
Zonă cooperativizată (Co)

Sector cadastral nr.20

1. DESCRIEREA IMOBILULUI																
DATE TEREN											DATE CONSTRUCȚII					
Identificator teren	Adresă imobil	Număr cadastral	Nr. CF	Suprafața măsurată	Intravilan / extra.(I/E)	Nr. top.	Nr. tarla	Nr. parcelă	Categorie folosință	Suprafață parcelă	Identificator construcție	Cod grupă destinație	Suprafața construită	Nr. niveluri	Nr. CF	Constr. cu acte (DA/NU)
1558	Intravilan, Loc. Bucovăț, UAT. Bucovăț, Jud. Timiș	A1609/7/5-6	401400	823	I		1609/7/5-6	LOT 39	A	823						

2. PROPRIETATEA / POSESIA															
Titularul dreptului / posesiei			Data nașterii / CUI	Domiciliu / Sediul	Cota parte	Identificator entitate asociată	Cotă parte teren UI	Mod de dobândire	Act juridic			Obs. privitoare la proprietar			
Nume / Denumire	Inițiala tatălui	Prenume							Tip act	Nr. act / data	Emitent				
BAIAȘ		DANIEL	20.07.1984	Loc. Mosnita Veche, Str. Ioan Iliovici, Nr.7, Jud. Timiș	1/1	1558	Convenție	act notarial	CONTRACT DE VANZARE AUT 1824 / 31.08.2021	LAZAR DOREL	casatorit cu				
BAIAȘ		DEBORA-SIMONA	12.05.1990	Loc. Bocsa, Str. AURELIA FATU RADUTU, Nr.11, Jud. Caraș-Severin							bun comun				

3. SARCINI / DEZMEMBRĂMINTE															
Titular			Data nașterii / CUI	Domiciliu / Sediul	Tipul sarcinii sau al dezmembrămintelor dreptului de proprietate	Cota parte	Identificator entitate asociată	Act juridic			Valoare ipotecă	Tip monedă			
Nume / Denumire	Inițiala tatălui	Prenume						Tip act	Nr. act / data	Emitent					
-	-	-	-	-	-	-	-	-	-	-	-	-			

4. NOTĂRI, PROCESE, INTERDICȚII															
Tipul notării						Tip act	Nr. act/ data	Emitent	Identificator entitate asociată						
-						-	-	-	-						

5. OBSERVAȚII															
Imobil împrejmuit/ neîmprejmuit				Imobil contestat/ necontestat				Alte observații							
Neîmprejmuit															



REGISTRUL CADASTRAL AL IMOBILELOR

ANEXA Nr. 2

UAT Bucovăț
Zonă cooperativizată (Co)

Sector cadastral nr. 20

1. DESCRIEREA IMOBILULUI																
DATE TEREN											DATE CONSTRUCȚII					
Identificator teren	Adresă imobil	Număr cadastral	Nr. CF	Suprafața măsurată	Intravilan / extra.(I/E)	Nr. top.	Nr. tarla	Nr. parcelă	Categorie folosință	Suprafață parcelă	Identificator construcție	Cod grupă destinație	Suprafața construită	Nr. niveluri	Nr. CF	Constr. cu acte (DA/NU)
1559	Intravilan, Loc. Bucovăț, UAT. Bucovăț, Jud. Timiș	A1609/7/5-6	401401	816	I		1609/7/5-6	LOT 40	A	816						

2. PROPRIETATEA / POSESIA														
Titularul dreptului / posesiei			Data nașterii / CUI	Domiciliu / Sediu	Cota parte	Identificator entitate asociată	Cotă parte teren UI	Mod de dobândire	Act juridic			Obs. privitoare la proprietar		
Nume / Denumire	Inițiala tatălui	Prenume							Tip act	Nr. act / data	Emitent			
POPESCU		ION-MĂDĂLIN	09.11.1973	Loc. Timisoara, Intr. Pogonici, Nr.2, Sc.A, Et.3, Ap.10, Jud. Timiș	1/1	1559	ieșire Din Indiviziune	act notarial	ACT DE DEZLIPIRE, DECLARAȚIE DE RENUNȚARE LA DREPT DE PROPRIETATE ȘI ACT DE PARTAJ VOLUNTAR ȘI IEȘIRE DIN INDIVIZIUNE aut sub nr. 6257 / 16.10.2017	ROMANU SILVIA	si			
POPESCU		ODISEEA	04.10.1974	Loc. Timisoara, Intr. Pogonici, Nr.2, Sc.A, Et.3, Ap.10, Jud. Timiș							bun comun			

3. SARCINI / DEZMEMBRĂMINTE												
Titular			Data nașterii / CUI	Domiciliu / Sediu	Tipul sarcinii sau al dezmembrămintelor dreptului de proprietate	Cota parte	Identificator entitate asociată	Act juridic			Valoare ipotecă	Tip monedă
Nume / Denumire	Inițiala tatălui	Prenume						Tip act	Nr. act / data	Emitent		
-	-	-	-	-	-	-	-	-	-	-	-	-

4. NOTĂRI, PROCESE, INTERDICȚII				
Tipul notării	Tip act	Nr. act/ data	Emitent	Identificator entitate asociată
-	-	-	-	-

5. OBSERVAȚII		
Imobil împrejmuit/ neîmprejmuit	Imobil contestat/ necontestat	Alte observații
Neîmprejmuit		



REGISTRUL CADASTRAL AL IMOBILELOR

ANEXA Nr. 2

UAT Bucovăț
Zonă cooperativizată (Co)

Sector cadastral nr. 20

1. DESCRIEREA IMOBILULUI																
DATE TEREN											DATE CONSTRUCȚII					
Identificator teren	Adresă imobil	Număr cadastral	Nr. CF	Suprafața măsurată	Intravilan / extra.(I/E)	Nr. top.	Nr. tarla	Nr. parcelă	Categorie folosință	Suprafață parcelă	Identificator construcție	Cod grupă destinație	Suprafața construită	Nr. niveluri	Nr. CF	Constr. cu acte (DA/NU)
1560	Intravilan, Loc. Bucovat, UAT. Bucovăț, Jud. Timiș	A1609/7/5-6	401402	810	I		1609/7/5-6	LOT 41	A	810						

2. PROPRIETATEA / POSESIA													
Titularul dreptului / posesiei			Data nașterii / CUI	Domiciliu / Sediu	Cota parte	Identificator entitate asociată	Cotă parte teren UI	Mod de dobândire	Act juridic			Obs. privitoare la proprietar	
Nume / Denumire	Inițiala tatălui	Prenume							Tip act	Nr. act / data	Emitent		
LIUBA		MIRCEA-DANIEL	08.11.1977	Loc. Dumbravita, Str. Liliacului, Nr.1, Ap.7, Jud. Timiș	298/810	1560		leșire Din Indiviziune	act notarial	ACT DE DEZLIPIRE, DECLARAȚIE DE RENUNȚARE LA DREPT DE PROPRIETATE ȘI ACT DE PARTAJ VOLUNTAR ȘI IEȘIRE DIN INDIVIZIUNE aut sub nr. 6257 / 16.10.2017	ROMANU SILVIA	si	
LIUBA		IONELA-RAMONA	06.11.1979	Loc. Timisoara, Al. Hotinului, Nr.9, Bl.95, Sc. A, Et.3, Ap.7, Jud. Timiș								bun comun	
GORUNESCU		MIHAI-CRISTIAN	12.02.1980	Loc. Dumbravita, Str. Liliacului, Nr.1, Ap.8, Jud. Timiș	512/810	1560		leșire Din Indiviziune	act notarial	ACT DE DEZLIPIRE, DECLARAȚIE DE RENUNȚARE LA DREPT DE PROPRIETATE ȘI ACT DE PARTAJ VOLUNTAR ȘI IEȘIRE DIN INDIVIZIUNE aut sub nr. 6257 / 16.10.2017	ROMANU SILVIA	si	
GORUNESCU		CRISTINA	06.02.1981	Loc. Timisoara, Str. VENUS, Nr.31, Bl.C22, Et.4, Ap.18, Jud. Timiș								bun comun	

3. SARCINI / DEZMEMBRĂMINTE													
Titular			Data nașterii / CUI	Domiciliu / Sediu	Tipul sarcinii sau al dezmembrămintelor dreptului de proprietate	Cota parte	Identificator entitate asociată	Act juridic			Tip moneda		
Nume / Denumire	Inițiala tatălui	Prenume						Tip act	Nr. act / data	Emitent			
-	-	-	-	-	-	-	-	-	-	-	-	-	



4. NOTĂRI, PROCESE, INTERDICȚII

Tipul notării	Tip act	Nr. act/ data	Emitent	Identificator entitate asociată
-	-	-	-	-

5. OBSERVAȚII

Imobil împrejmuit/ neîmprejmuit	Imobil contestat/ necontestat	Alte observații
Neîmprejmuit		



REGISTRUL CADASTRAL AL IMOBILELOR

ANEXA Nr. 2

UAT Bucovăț
Zonă cooperativizată (Co)

Sector cadastral nr. 20

1. DESCRIEREA IMOBILULUI																
DATE TEREN											DATE CONSTRUCȚII					
Identificator teren	Adresă imobil	Număr cadastral	Nr. CF	Suprafața măsurată	Intravilan / extra.(I/E)	Nr. top.	Nr. tarla	Nr. parcelă	Categorie folosință	Suprafață parcelă	Identificator construcție	Cod grupă destinație	Suprafața construită	Nr. niveluri	Nr. CF	Constr. cu acte (DA/NU)
1561	Intravilan, Loc. Bucovat, UAT. Bucovăț, Jud. Timiș	A1609/7/5-6	401403	804	I		1609/7/5-6	LOT 42	A	804						

2. PROPRIETATEA / POSESIA															
Titularul dreptului / posesiei			Data nașterii / CUI	Domiciliu / Sediu	Cota parte	Identificator entitate asociată	Cotă parte teren UI	Mod de dobândire	Act juridic			Obs. privitoare la proprietar			
Nume / Denumire	Inițiala tatălui	Prenume							Tip act	Nr. act / data	Emitent				
CORCOMAN-TARCOLEA		MARIUS	08.12.1970	Jud: Neidentifica	1/1	1561		leșire Din Indiviziune	act notarial	ACT DE DEZLIPIRE, DECLARAȚIE DE RENUNȚARE LA DREPT DE PROPRIETATE ȘI ACT DE PARTAJ VOLUNTAR ȘI IEȘIRE DIN INDIVIZIUNE aut sub nr. 6257 / 16.10.2017	ROMANU SILVIA	si			
CORCOMAN-TARCOLEA		EDIT	13.08.1970	Romania, Jud. BUCURESTI, Loc. Bucuresti Sectorul 1, Str. Duetului, Nr. Postal 48A								bun comun			

3. SARCINI / DEZMEMBRĂMINTE															
Titular			Data nașterii / CUI	Domiciliu / Sediu	Tipul sarcinii sau al dezmembrămintelor dreptului de proprietate	Cota parte	Identificator entitate asociată	Act juridic			Valoare ipotecă	Tip monedă			
Nume / Denumire	Inițiala tatălui	Prenume						Tip act	Nr. act / data	Emitent					
-	-	-	-	-	-	-	-	-	-	-	-	-			

4. NOTĂRI, PROCESE, INTERDICȚII															
Tipul notării						Tip act	Nr. act/ data	Emitent	Identificator entitate asociată						
-						-	-	-	-						

5. OBSERVAȚII															
Imobil împrejmuit/ neîmprejmuit				Imobil contestat/ necontestat				Alte observații							
Neîmprejmuit															



REGISTRUL CADASTRAL AL IMOBILELOR

ANEXA Nr. 2

UAT Bucovăț
Zonă cooperativizată (Co)

Sector cadastral nr. 20

1. DESCRIEREA IMOBILULUI																
DATE TEREN											DATE CONSTRUCȚII					
Identificator teren	Adresă imobil	Număr cadastral	Nr. CF	Suprafața măsurată	Intravilan / extra.(I/E)	Nr. top.	Nr. tarla	Nr. parcelă	Categorie folosință	Suprafață parcelă	Identificator construcție	Cod grupă destinație	Suprafața construită	Nr. niveluri	Nr. CF	Constr. cu acte (DA/NU)
1562	Intravilan, Loc. Bucovat, UAT. Bucovăț, Jud. Timiș	A1609/7/5-6	401404	801	I		1609/7/5-6	LOT 43	A	801						

2. PROPRIETATEA / POSESIA															
Titularul dreptului / posesiei			Data nașterii / CUI	Domiciliu / Sediul	Cota parte	Identificator entitate asociată	Cotă parte teren UI	Mod de dobândire	Act juridic			Obs. privitoare la proprietar			
Nume / Denumire	Inițiala tatălui	Prenume							Tip act	Nr. act / data	Emitent				
CORCOMAN-TARCOLEA		MARIUS	08.12.1970	Jud: Neidentifica	1/1	1562		leșire Din Indiviziune	act notarial	ACT DE DEZLIPIRE, DECLARAȚIE DE RENUNȚARE LA DREPT DE PROPRIETATE ȘI ACT DE PARTAJ VOLUNTAR ȘI IEȘIRE DIN INDIVIZIUNE aut sub nr. 6257 / 16.10.2017	ROMANU SILVIA	si			
CORCOMAN-TARCOLEA		EDIT	13.08.1970	Romania, Jud. BUCURESTI, Loc. Bucuresti Sectorul 1, Str. Duetului, Nr. Postal 48A								bun comun			

3. SARCINI / DEZMEMBRĂMINTE															
Titular			Data nașterii / CUI	Domiciliu / Sediul	Tipul sarcinii sau al dezmembrămintelor dreptului de proprietate	Cota parte	Identificator entitate asociată	Act juridic			Valoare ipotecă	Tip monedă			
Nume / Denumire	Inițiala tatălui	Prenume						Tip act	Nr. act / data	Emitent					
-	-	-	-	-	-	-	-	-	-	-	-	-			

4. NOTĂRI, PROCESE, INTERDICȚII															
Tipul notării						Tip act	Nr. act/ data	Emitent	Identificator entitate asociată						
-						-	-	-	-						

5. OBSERVAȚII															
Imobil împrejmuit/ neîmprejmuit				Imobil contestat/ necontestat				Alte observații							
Neîmprejmuit															



REGISTRUL CADASTRAL AL IMOBILELOR

ANEXA Nr. 2

UAT Bucovăț
Zonă cooperativizată (Co)

Sector cadastral nr. 20

1. DESCRIEREA IMOBILULUI																
DATE TEREN											DATE CONSTRUCȚII					
Identificator teren	Adresă imobil	Număr cadastral	Nr. CF	Suprafața măsurată	Intravilan / extra.(I/E)	Nr. top.	Nr. tarla	Nr. parcelă	Categorie folosință	Suprafață parcelă	Identificator construcție	Cod grupă destinație	Suprafața construită	Nr. niveluri	Nr. CF	Constr. cu acte (DA/NU)
1563	Intravilan, Loc. Bucovat, UAT. Bucovăț, Jud. Timiș	A1609/7/5-6	401405	801	I		1609/7/5-6	LOT 44	A	801						

2. PROPRIETATEA / POSESIA															
Titularul dreptului / posesiei			Data nașterii / CUI	Domiciliu / Sediu	Cota parte	Identificator entitate asociată	Cotă parte teren UI	Mod de dobândire	Act juridic			Obs. privitoare la proprietar			
Nume / Denumire	Inițiala tatălui	Prenume							Tip act	Nr. act / data	Emitent				
CORCOMAN-TARCOLEA		MARIUS	08.12.1970	Jud: Neidentifica	1/1	1563	leșire Din Indiviziune	act notarial	ACT DE DEZLIPIRE, DECLARAȚIE DE RENUNȚARE LA DREPT DE PROPRIETATE ȘI ACT DE PARTAJ VOLUNTAR ȘI IEȘIRE DIN INDIVIZIUNE aut sub nr. 6257 / 16.10.2017	ROMANU SILVIA	si				
CORCOMAN-TARCOLEA		EDIT	13.08.1970	Romania, Jud. BUCURESTI, Loc. Bucuresti Sectorul 1, Str. Duetului, Nr. Postal 48A							bun comun				

3. SARCINI / DEZMEMBRĂMINTE															
Titular			Data nașterii / CUI	Domiciliu / Sediu	Tipul sarcinii sau al dezmembrămintelor dreptului de proprietate	Cota parte	Identificator entitate asociată	Act juridic			Valoare ipotecă	Tip monedă			
Nume / Denumire	Inițiala tatălui	Prenume						Tip act	Nr. act / data	Emitent					
-	-	-	-	-	-	-	-	-	-	-	-	-			

4. NOTĂRI, PROCESE, INTERDICȚII															
Tipul notării							Tip act	Nr. act/ data	Emitent	Identificator entitate asociată					
-							-	-	-	-					

5. OBSERVAȚII															
Imobil împrejmuit/ neîmprejmuit								Imobil contestat/ necontestat							
Neîmprejmuit															



REGISTRUL CADASTRAL AL IMOBILELOR

ANEXA Nr. 2

UAT Bucovăț
Zonă cooperativizată (Co)

Sector cadastral nr. 20

1. DESCRIEREA IMOBILULUI																
DATE TEREN											DATE CONSTRUCȚII					
Identificator teren	Adresă imobil	Număr cadastral	Nr. CF	Suprafața măsurată	Intravilan / extra.(I/E)	Nr. top.	Nr. tarla	Nr. parcelă	Categorie folosință	Suprafață parcelă	Identificator construcție	Cod grupă destinație	Suprafața construită	Nr. niveluri	Nr. CF	Constr. cu acte (DA/NU)
1564	Intravilan, Loc. Bucovat, UAT. Bucovăț, Jud. Timiș	A1609/7/5-6	401406	801	I		1609/7/5-6	LOT 45	A	801						

2. PROPRIETATEA / POSESIA															
Titularul dreptului / posesiei			Data nașterii / CUI	Domiciliu / Sediu	Cota parte	Identificator entitate asociată	Cotă parte teren UI	Mod de dobândire	Act juridic			Obs. privitoare la proprietar			
Nume / Denumire	Inițiala tatălui	Prenume							Tip act	Nr. act / data	Emitent				
CORCOMAN-TARCOLEA		MARIUS	08.12.1970	Jud: Neidentifica	1/1	1564		leșire Din Indiviziune	act notarial	ACT DE DEZLIPIRE, DECLARAȚIE DE RENUNȚARE LA DREPT DE PROPRIETATE ȘI ACT DE PARTAJ VOLUNTAR ȘI IEȘIRE DIN INDIVIZIUNE aut sub nr. 6257 / 16.10.2017	ROMANU SILVIA	si			
CORCOMAN-TARCOLEA		EDIT	13.08.1970	Romania, Jud. BUCURESTI, Loc. Bucuresti Sectorul 1, Str. Duetului, Nr. Postal 48A								bun comun			

3. SARCINI / DEZMEMBRĂMINTE															
Titular			Data nașterii / CUI	Domiciliu / Sediu	Tipul sarcinii sau al dezmembrămintelor dreptului de proprietate	Cota parte	Identificator entitate asociată	Act juridic			Valoare ipotecă	Tip monedă			
Nume / Denumire	Inițiala tatălui	Prenume						Tip act	Nr. act / data	Emitent					
-	-	-	-	-	-	-	-	-	-	-	-	-			

4. NOTĂRI, PROCESE, INTERDICȚII															
Tipul notării						Tip act	Nr. act/ data	Emitent	Identificator entitate asociată						
-						-	-	-	-						

5. OBSERVAȚII															
Imobil împrejmuit/ neîmprejmuit				Imobil contestat/ necontestat				Alte observații							
Neîmprejmuit															



REGISTRUL CADASTRAL AL IMOBILELOR

ANEXA Nr. 2

UAT Bucovăț
Zonă cooperativizată (Co)

Sector cadastral nr.20

1. DESCRIEREA IMOBILULUI																
DATE TEREN											DATE CONSTRUCȚII					
Identificator teren	Adresă imobil	Număr cadastral	Nr. CF	Suprafața măsurată	Intravilan / extra.(I/E)	Nr. top.	Nr. tarla	Nr. parcelă	Categorie folosință	Suprafață parcelă	Identificator construcție	Cod grupă destinație	Suprafața construită	Nr. niveluri	Nr. CF	Constr. cu acte (DA/NU)
1565	Intravilan, Loc. Bucovăț, UAT. Bucovăț, Jud. Timiș	A1609/7/5-6	401407	801	I		1609/7/5-6	LOT 46	A	801						

2. PROPRIETATEA / POSESIA															
Titularul dreptului / posesiei			Data nașterii / CUI	Domiciliu / Sediu	Cota parte	Identificator entitate asociată	Cotă parte teren UI	Mod de dobândire	Act juridic			Obs. privitoare la proprietar			
Nume / Denumire	Inițiala tatălui	Prenume							Tip act	Nr. act / data	Emitent				
GRANGURE		MIHAI	18.01.1983	Loc. Strehaia, Str. Traian, Nr.84, Jud. Mehedinți	1/1	1565		Convenție	act notarial	CONTRACT DE VANZARE AUT. Nr. 1162 / 24.05.2021	LAZAR DOREL	casatorit cu			
GRANGURE		IONELA	01.03.1991	Loc. Strehaia, Str. Traian, Nr.66, Jud. Mehedinți								bun comun			

3. SARCINI / DEZMEMBRĂMINTE															
Titular			Data nașterii / CUI	Domiciliu / Sediu	Tipul sarcinii sau al dezmembrămintelor dreptului de proprietate	Cota parte	Identificator entitate asociată	Act juridic			Valoare ipotecă	Tip monedă			
Nume / Denumire	Inițiala tatălui	Prenume						Tip act	Nr. act / data	Emitent					
-	-	-	-	-	-	-	-	-	-	-	-	-			

4. NOTĂRI, PROCESE, INTERDICȚII															
Tipul notării						Tip act		Nr. act/ data		Emitent		Identificator entitate asociată			
-						-		-		-		-			

5. OBSERVAȚII															
Imobil împrejmuit/ neîmprejmuit				Imobil contestat/ necontestat				Alte observații							
Neîmprejmuit															



REGISTRUL CADASTRAL AL IMOBILELOR

ANEXA Nr. 2

UAT Bucovăț
Zonă cooperativizată (Co)

Sector cadastral nr. 20

1. DESCRIEREA IMOBILULUI																
DATE TEREN											DATE CONSTRUCȚII					
Identificator teren	Adresă imobil	Număr cadastral	Nr. CF	Suprafața măsurată	Intravilan / extra.(I/E)	Nr. top.	Nr. tarla	Nr. parcelă	Categorie folosință	Suprafață parcelă	Identificator construcție	Cod grupă destinație	Suprafața construită	Nr. niveluri	Nr. CF	Constr. cu acte (DA/NU)
1566	Intravilan, Loc. Bucovăț, UAT. Bucovăț, Jud. Timiș	A1609/7/5-6	401408	801	I		1609/7/5-6	LOT 47	A	801						

2. PROPRIETATEA / POSESIA													
Titularul dreptului / posesiei			Data nașterii / CUI	Domiciliu / Sediu	Cota parte	Identificator entitate asociată	Cotă parte teren UI	Mod de dobândire	Act juridic			Obs. privitoare la proprietar	
Nume / Denumire	Inițiala tatălui	Prenume							Tip act	Nr. act / data	Emitent		
HOVORKA		IOAN	15.06.1965	Loc. Timișoara, Calea. DOROBANȚILOR, Bl.7, Sc.B, Et.5, Ap.17, Jud. Timiș	1/1	1566	Convenție	act notarial	CONTRACT DE VANZARE AUT. NR. 61 / 20.01.2022	LAZAR DOREL	si sotia		
HOVORKA		CORINA	30.07.1966	Loc. Timișoara, Calea. DOROBANȚILOR, Nr.7, Bl.7, Sc.B, Et.5, Ap.17, Jud. Timiș							bun comun		

3. SARCINI / DEZMEMBRĂMINTE												
Titular			Data nașterii / CUI	Domiciliu / Sediu	Tipul sarcinii sau al dezmembrămintelor dreptului de proprietate	Cota parte	Identificator entitate asociată	Act juridic			Valoare ipotecă	Tip monedă
Nume / Denumire	Inițiala tatălui	Prenume						Tip act	Nr. act / data	Emitent		
-	-	-	-	-	-	-	-	-	-	-	-	-

4. NOTĂRI, PROCESE, INTERDICȚII				
Tipul notării	Tip act	Nr. act/ data	Emitent	Identificator entitate asociată
-	-	-	-	-

5. OBSERVAȚII		
Imobil împrejmuit/ neîmprejmuit	Imobil contestat/ necontestat	Alte observații
Neîmprejmuit		



REGISTRUL CADASTRAL AL IMOBILELOR

ANEXA Nr. 2

UAT Bucovăț
Zonă cooperativizată (Co)

Sector cadastral nr. 20

1. DESCRIEREA IMOBILULUI																
DATE TEREN											DATE CONSTRUCȚII					
Identificator teren	Adresă imobil	Număr cadastral	Nr. CF	Suprafața măsurată	Intravilan / extra.(I/E)	Nr. top.	Nr. tarla	Nr. parcelă	Categorie folosință	Suprafață parcelă	Identificator construcție	Cod grupă destinație	Suprafața construită	Nr. niveluri	Nr. CF	Constr. cu acte (DA/NU)
1567	Intravilan, Loc. Bucovăț, UAT. Bucovăț, Jud. Timiș	A1609/7/5-6	401409	801	I		1609/7/5-6	LOT 48	A	801						

2. PROPRIETATEA / POSESIA															
Titularul dreptului / posesiei			Data nașterii / CUI	Domiciliu / Sediu	Cota parte	Identificator entitate asociată	Cotă parte teren UI	Mod de dobândire	Act juridic			Obs. privitoare la proprietar			
Nume / Denumire	Inițiala tatălui	Prenume							Tip act	Nr. act / data	Emitent				
BĂLINT		TAMAS		Loc. Timisoara, Str. Lemnari, Nr.8, Jud. Timiș	1/1	1567		Convenție	act notarial	aut.33 / 25.01.2022	MICULESCU DANIELA	necasatorit, bun propriu			

3. SARCINI / DEZMEMBRĂMINTE															
Titular			Data nașterii / CUI	Domiciliu / Sediu	Tipul sarcinii sau al dezmembrămintelor dreptului de proprietate	Cota parte	Identificator entitate asociată	Act juridic			Valoare ipotecă	Tip monedă			
Nume / Denumire	Inițiala tatălui	Prenume						Tip act	Nr. act / data	Emitent					
-	-	-	-	-	-	-	-	-	-	-	-	-			

4. NOTĂRI, PROCESE, INTERDICȚII															
Tipul notării						Tip act		Nr. act / data		Emitent			Identificator entitate asociată		
-						-		-		-			-		

5. OBSERVAȚII															
Imobil împrejmuit / neîmprejmuit				Imobil contestat / necontestat				Alte observații							
Neîmprejmuit															



REGISTRUL CADASTRAL AL IMOBILELOR

ANEXA Nr. 2

UAT Bucovăț
Zonă cooperativizată (Co)

Sector cadastral nr. 20

1. DESCRIEREA IMOBILULUI																
DATE TEREN											DATE CONSTRUCȚII					
Identificator teren	Adresă imobil	Număr cadastral	Nr. CF	Suprafața măsurată	Intravilan / extra.(I/E)	Nr. top.	Nr. tarla	Nr. parcelă	Categorie folosință	Suprafață parcelă	Identificator construcție	Cod grupă destinație	Suprafața construită	Nr. niveluri	Nr. CF	Constr. cu acte (DA/NU)
1568	Intravilan, Loc. Bucovăț, UAT. Bucovăț, Jud. Timiș	A1609/7/5-6	401410	801	I		1609/7/5-6	LOT 49	A	801						

2. PROPRIETATEA / POESIA												
Titularul dreptului / posesiei			Data nașterii / CUI	Domiciliu / Sediu	Cota parte	Identificator entitate asociată	Cotă parte teren UI	Mod de dobândire	Act juridic			Obs. privitoare la proprietar
Nume / Denumire	Inițiala tatălui	Prenume							Tip act	Nr. act / data	Emitent	
BĂLINT		TAMAS	08.08.1994		1/1	1568		Convenție	act notarial	contr.vz. aut.41 / 22.01.2021	MICULESCU DANIELA	necasatoriu, bun propriu

3. SARCINI / DEZMEMBRĂMINTE												
Titular			Data nașterii / CUI	Domiciliu / Sediu	Tipul sarcinii sau al dezmembrămintelor dreptului de proprietate	Cota parte	Identificator entitate asociată	Act juridic			Valoare ipotecă	Tip monedă
Nume / Denumire	Inițiala tatălui	Prenume						Tip act	Nr. act / data	Emitent		
-	-	-	-	-	-	-	-	-	-	-	-	-

4. NOTĂRI, PROCESE, INTERDICȚII				
Tipul notării	Tip act	Nr. act/ data	Emitent	Identificator entitate asociată
-	-	-	-	-

5. OBSERVAȚII		
Imobil împrejmuit/ neîmprejmuit	Imobil contestat/ necontestat	Alte observații
Neîmprejmuit		



REGISTRUL CADASTRAL AL IMOBILELOR

ANEXA Nr. 2

UAT Bucovăț
Zonă cooperativizată (Co)

Sector cadastral nr. 20

1. DESCRIEREA IMOBILULUI																
DATE TEREN											DATE CONSTRUCȚII					
Identificator teren	Adresă imobil	Număr cadastral	Nr. CF	Suprafața măsurată	Intravilan / extra.(I/E)	Nr. top.	Nr. tarla	Nr. parcelă	Categorie folosință	Suprafață parcelă	Identificator construcție	Cod grupă destinație	Suprafața construită	Nr. niveluri	Nr. CF	Constr. cu acte (DA/NU)
1569	Intravilan, Loc. Bucovat, UAT. Bucovăț, Jud. Timiș	A1609/7/5-6	401411	1991	I		1609/7/5-6	LOT 50	A	1991						

2. PROPRIETATEA / POSESIA													
Titularul dreptului / posesiei			Data nașterii / CUI	Domiciliu / Sediul	Cota parte	Identificator entitate asociată	Cotă parte teren UI	Mod de dobândire	Act juridic			Obs. privitoare la proprietar	
Nume / Denumire	Inițiala tatălui	Prenume							Tip act	Nr. act / data	Emitent		
STANA		AUREL-DĂNUȚ	07.07.1971	Loc. Timisoara, Str. AMFOREI, Nr.10, Bl.2, Sc. B, Et.4, Ap.17, Jud. Timiș	271/1991	1569	leșire Din Indiviziune	act notarial	ACT DE DEZLIPIRE, DECLARAȚIE DE RENUNȚARE LA DREPT DE PROPRIETATE ȘI ACT DE PARTAJ VOLUNTAR ȘI IEȘIRE DIN INDIVIZIUNE aut sub nr. 6257 / 16.10.2017	ROMANU SILVIA	si		
STANA		MIOARA	18.11.1972	Loc. Timisoara, Str. LIVEZILOR, Nr.31A, Jud. Timiș							bun comun		
CORCOMAN-TARCOLEA		MARIUS	08.12.1970	Jud: Neidentifica	271/1991	1569	leșire Din Indiviziune	act notarial	ACT DE DEZLIPIRE, DECLARAȚIE DE RENUNȚARE LA DREPT DE PROPRIETATE ȘI ACT DE PARTAJ VOLUNTAR ȘI IEȘIRE DIN INDIVIZIUNE aut sub nr. 6257 / 16.10.2017	ROMANU SILVIA	si		
CORCOMAN-TARCOLEA		EDIT	13.08.1970	Romania, Jud. BUCURESTI, Loc. Bucuresti Sectorul 1, Str. Duetului, Nr. Postal 48A							bun comun		



2. PROPRIETATEA / POSESIA

Titularul dreptului / posesiei			Data nașterii / CUI	Domiciliu / Sediul	Cota parte	Identificator entitate asociată	Cotă parte teren UI	Mod de dobândire	Act juridic			Obs. privitoare la proprietar
Nume / Denumire	Inițiala tatălui	Prenume							Tip act	Nr. act / data	Emitent	
POGAN		IONEL-MARIUS	16.08.1972	Loc. Timisoara, Str. MARTIR ANTON FLORIAN, Bl.C11, Et.1, Ap.3, Jud. Timiș	271/1991	1569		ieșire Din Indiviziune	act notarial	ACT DE DEZLIPIRE, DECLARAȚIE DE RENUȚARE LA DREPT DE PROPRIETATE ȘI ACT DE PARTAJ VOLUNTAR ȘI IEȘIRE DIN INDIVIZIUNE aut sub nr. 6257 / 16.10.2017	ROMANU SILVIA	necasatorit, bun propriu
POPESCU		ION-MĂDĂLIN	09.11.1973	Loc. Timisoara, Intr. Pogonici, Nr.2, Sc.A, Et.3, Ap.10, Jud. Timiș	271/1991	1569		ieșire Din Indiviziune	act notarial	ACT DE DEZLIPIRE, DECLARAȚIE DE RENUȚARE LA DREPT DE PROPRIETATE ȘI ACT DE PARTAJ VOLUNTAR ȘI IEȘIRE DIN INDIVIZIUNE aut sub nr. 6257 / 16.10.2017	ROMANU SILVIA	si
POPESCU		ODISEEA	04.10.1974	Loc. Timisoara, Intr. Pogonici, Nr.2, Sc.A, Et.3, Ap.10, Jud. Timiș								bun comun
LĂCULICEANU		NICOLAE	02.09.1972		271/1991	1569		ieșire Din Indiviziune	act notarial	ACT DE DEZLIPIRE, DECLARAȚIE DE RENUȚARE LA DREPT DE PROPRIETATE ȘI ACT DE PARTAJ VOLUNTAR ȘI IEȘIRE DIN INDIVIZIUNE aut sub nr. 6257 / 16.10.2017	ROMANU SILVIA	si
LĂCULICEANU		ELENA-LILIANA	04.08.1975	Loc. Timisoara, Str. Tristan Tzara, Nr.32, Jud. Timiș								bun comun

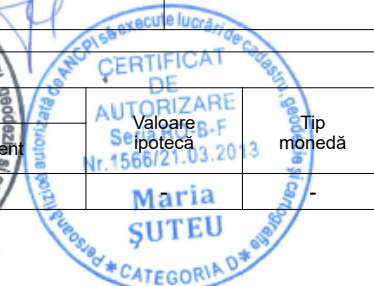



2. PROPRIETATEA / POSESIA

Titularul dreptului / posesiei			Data nașterii / CUI	Domiciliu / Sediu	Cota parte	Identificator entitate asociată	Cotă parte teren UI	Mod de dobândire	Act juridic			Obs. privitoare la proprietar
Nume / Denumire	Inițiala tatălui	Prenume							Tip act	Nr. act / data	Emitent	
GORUNESCU		MIHAI-CRISTIAN	12.02.1980	Loc. Dumbravita, Str. Liliacului, Nr.1, Ap.8, Jud. Timiș	271/1991	1569		ieșire Din Indiviziune	act notarial	ACT DE DEZLIPIRE, DECLARAȚIE DE RENUNȚARE LA DREPT DE PROPRIETATE ȘI ACT DE PARTAJ VOLUNTAR ȘI IEȘIRE DIN INDIVIZIUNE aut sub nr. 6257 / 16.10.2017	ROMANU SILVIA	si
GORUNESCU		CRISTINA	06.02.1981	Loc. Timisoara, Str. VENUS, Nr.31, Bl.C22, Et.4, Ap.18, Jud. Timiș								bun comun
NISTRIAN		ROBERT	18.12.1974	Loc. Timisoara, Str. Stephenson George, Nr.2, Ap.24, Jud. Timiș	94/1991	1569		ieșire Din Indiviziune	act notarial	ACT DE DEZLIPIRE, DECLARAȚIE DE RENUNȚARE LA DREPT DE PROPRIETATE ȘI ACT DE PARTAJ VOLUNTAR ȘI IEȘIRE DIN INDIVIZIUNE aut sub nr. 6257 / 16.10.2017	ROMANU SILVIA	divortat, bun propriu
LIUBA		MIRCEA-DANIEL	08.11.1977	Loc. Dumbravita, Str. Liliacului, Nr.1, Ap.7, Jud. Timiș	271/1991	1569		ieșire Din Indiviziune	act notarial	ACT DE DEZLIPIRE, DECLARAȚIE DE RENUNȚARE LA DREPT DE PROPRIETATE ȘI ACT DE PARTAJ VOLUNTAR ȘI IEȘIRE DIN INDIVIZIUNE aut sub nr. 6257 / 16.10.2017	ROMANU SILVIA	si
LIUBA		IONELA-RAMONA	06.11.1979	Loc. Timisoara, Al. Hotinului, Nr.9, Bl.95, Sc. A, Et.3, Ap.7, Jud. Timiș								bun comun

3. SARCINI / DEZMEMBRĂMINTE

Titular			Data nașterii / CUI	Domiciliu / Sediu	Tipul sarcinii sau al dezmembrămintelor dreptului de proprietate	Cota parte	Identificator entitate asociată	Act juridic				
Nume / Denumire	Inițiala tatălui	Prenume						Tip act	Nr. act / data	Emitent	Valoare ipotecă	Tip monedă
-	-	-	-	-	-	-	-	-	-	-	-	-



4. NOTĂRI, PROCESE, INTERDICȚII

Tipul notării	Tip act	Nr. act/ data	Emitent	Identificator entitate asociată
-	-	-	-	-

5. OBSERVAȚII

Imobil împrejmuit/ neîmprejmuit	Imobil contestat/ necontestat	Alte observații
Neîmprejmuit		Arabil intravilan pentru servicii



UAT Bucovăț
Zonă cooperativizată (Co)

Sector cadastral nr.20

1. DESCRIEREA IMOBILULUI

DATE TEREN											DATE CONSTRUCȚII					
Identificator teren	Adresă imobil	Număr cadastral	Nr. CF	Suprafața măsurată	Intravilan / extra.(I/E)	Nr. top.	Nr. tarla	Nr. parcelă	Categorie folosință	Suprafață parcelă	Identificator construcție	Cod grupă destinație	Suprafața construită	Nr. niveluri	Nr. CF	Constr. cu acte (DA/NU)
1570	Intravilan, Loc. Bucovăț, UAT. Bucovăț, Jud. Timiș	A1609/7/5-6	401412	832	I		1609/7/5-6	LOT 51	A	832						

2. PROPRIETATEA / POSESIA

Titularul dreptului / posesiei			Data nașterii / CUI	Domiciliu / Sediul	Cota parte	Identificator entitate asociată	Cotă parte teren UI	Mod de dobândire	Act juridic			Obs. privitoare la proprietar
Nume / Denumire	Inițiala tatălui	Prenume							Tip act	Nr. act / data	Emitent	
Trantie		Antonie Teodor	12.06.1993		1/1	1570		Convenție	act normativ	Contract De Vânzare-Cumpărare nr. AUT. NR. 1658 / 02.09.2020	LAZAR DOREL	si sotia
TRANTIE		BIANCA-ROXANA	24.01.1997	Loc. Catunele, Jud. Gorj								bun comun

3. SARCINI / DEZMEMBRĂMINTE

Titular			Data nașterii / CUI	Domiciliu / Sediul	Tipul sarcinii sau al dezmembrămintelor dreptului de proprietate	Cota parte	Identificator entitate asociată	Act juridic			Valoare ipotecă	Tip monedă
Nume / Denumire	Inițiala tatălui	Prenume						Tip act	Nr. act / data	Emitent		
-	-	-	-	-	-	-	-	-	-	-	-	-

4. NOTĂRI, PROCESE, INTERDICȚII

Tipul notării	Tip act	Nr. act / data	Emitent	Identificator entitate asociată
-	-	-	-	-

5. OBSERVAȚII

Imobil împrejmuit / neîmprejmuit	Imobil contestat / necontestat	Alte observații
Neîmprejmuit		



REGISTRUL CADASTRAL AL IMOBILELOR

ANEXA Nr. 2

UAT Bucovăț
Zonă cooperativizată (Co)

Sector cadastral nr. 20

1. DESCRIEREA IMOBILULUI

DATE TEREN											DATE CONSTRUCȚII					
Identificator teren	Adresă imobil	Număr cadastral	Nr. CF	Suprafața măsurată	Intravilan / extra.(I/E)	Nr. top.	Nr. tarla	Nr. parcelă	Categorie folosință	Suprafață parcelă	Identificator construcție	Cod grupă destinație	Suprafața construită	Nr. niveluri	Nr. CF	Constr. cu acte (DA/NU)
1571	Intravilan, Loc. Bucovăț, UAT. Bucovăț, Jud. Timiș	A1609/7/5-6	401413	832	I		1609/7/5-6	LOT 52	A	832						

2. PROPRIETATEA / POSESIA

Titularul dreptului / posesiei			Data nașterii / CUI	Domiciliu / Sediu	Cota parte	Identificator entitate asociată	Cotă parte teren UI	Mod de dobândire	Act juridic			Obs. privitoare la proprietar
Nume / Denumire	Inițiala tatălui	Prenume							Tip act	Nr. act / data	Emitent	
HOVORKA		IOAN	15.06.1965	Loc. Timișoara, Calea. DOROBANȚILOR, Bl.7, Sc.B, Et.5, Ap.17, Jud. Timiș	1/1	1571	Convenție	act notarial	CONTRACT DE VANZARE AUT. 75 / 20.01.2021	Fara Leahu Iuliana	căsătorit cu	
HOVORKA		CORINA	30.07.1966	Loc. Timișoara, Calea. DOROBANȚILOR, Nr.7, Bl.7, Sc.B, Et.5, Ap.17, Jud. Timiș							bun comun	

3. SARCINI / DEZMEMBRĂMINTE

Titular			Data nașterii / CUI	Domiciliu / Sediu	Tipul sarcinii sau al dezmembrămintelor dreptului de proprietate	Cota parte	Identificator entitate asociată	Act juridic			Valoare ipotecă	Tip monedă
Nume / Denumire	Inițiala tatălui	Prenume						Tip act	Nr. act / data	Emitent		
-	-	-	-	-	-	-	-	-	-	-	-	-

4. NOTĂRI, PROCESE, INTERDICȚII

Tipul notării	Tip act	Nr. act/ data	Emitent	Identificator entitate asociată
-	-	-	-	-

5. OBSERVAȚII

Imobil împrejmuit/ neîmprejmuit	Imobil contestat/ necontestat	Alte observații
Neîmprejmuit		



REGISTRUL CADASTRAL AL IMOBILELOR

ANEXA Nr. 2

UAT Bucovăț
Zonă cooperativizată (Co)

Sector cadastral nr. 20

1. DESCRIEREA IMOBILULUI																
DATE TEREN											DATE CONSTRUCȚII					
Identificator teren	Adresă imobil	Număr cadastral	Nr. CF	Suprafața măsurată	Intravilan / extra.(I/E)	Nr. top.	Nr. tarla	Nr. parcelă	Categorie folosință	Suprafață parcelă	Identificator construcție	Cod grupă destinație	Suprafața construită	Nr. niveluri	Nr. CF	Constr. cu acte (DA/NU)
1572	Intravilan, Loc. Bucovăț, UAT. Bucovăț, Jud. Timiș	A1609/7/5-6	401414	832	I		1609/7/5-6	LOT 53	A	832						

2. PROPRIETATEA / POSESIA														
Titularul dreptului / posesiei			Data nașterii / CUI	Domiciliu / Sediul	Cota parte	Identificator entitate asociată	Cotă parte teren UI	Mod de dobândire	Act juridic			Obs. privitoare la proprietar		
Nume / Denumire	Inițiala tatălui	Prenume							Tip act	Nr. act / data	Emitent			
LIUBA		MIRCEA-DANIEL	08.11.1977	Loc. Dumbravita, Str. Liliacului, Nr.1, Ap.7, Jud. Timiș	1/1	1572	ieșire Din Indiviziune	act notarial	ACT DE DEZLIPIRE, DECLARAȚIE DE RENUNȚARE LA DREPT DE PROPRIETATE ȘI ACT DE PARTAJ VOLUNTAR ȘI IEȘIRE DIN INDIVIZIUNE aut sub nr. 6257 / 16.10.2017	ROMANU SILVIA	si			
LIUBA		IONELA-RAMONA	06.11.1979	Loc. Timisoara, Al. Hotinului, Nr.9, Bl.95, Sc. A, Et.3, Ap.7, Jud. Timiș							bun comun			

3. SARCINI / DEZMEMBRĂMINTE												
Titular			Data nașterii / CUI	Domiciliu / Sediul	Tipul sarcinii sau al dezmembrămintelor dreptului de proprietate	Cota parte	Identificator entitate asociată	Act juridic			Valoare ipotecă	Tip monedă
Nume / Denumire	Inițiala tatălui	Prenume						Tip act	Nr. act / data	Emitent		
-	-	-	-	-	-	-	-	-	-	-	-	-

4. NOTĂRI, PROCESE, INTERDICȚII				
Tipul notării	Tip act	Nr. act/ data	Emitent	Identificator entitate asociată
-	-	-	-	-

5. OBSERVAȚII		
Imobil împrejmuit/ neîmprejmuit	Imobil contestat/ necontestat	Alte observații
Neîmprejmuit		



REGISTRUL CADASTRAL AL IMOBILELOR

ANEXA Nr. 2

UAT Bucovăț
Zonă cooperativizată (Co)

Sector cadastral nr. 20

1. DESCRIEREA IMOBILULUI																
DATE TEREN											DATE CONSTRUCȚII					
Identificator teren	Adresă imobil	Număr cadastral	Nr. CF	Suprafața măsurată	Intravilan / extra.(I/E)	Nr. top.	Nr. tarla	Nr. parcelă	Categorie folosință	Suprafață parcelă	Identificator construcție	Cod grupă destinație	Suprafața construită	Nr. niveluri	Nr. CF	Constr. cu acte (DA/NU)
1573	Intravilan, Loc. Bucovat, UAT. Bucovăț, Jud. Timiș	A1609/7/5-6	401415	832	I		1609/7/5-6	LOT 54	A	832						

2. PROPRIETATEA / POSESIA															
Titularul dreptului / posesiei			Data nașterii / CUI	Domiciliu / Sediu	Cota parte	Identificator entitate asociată	Cotă parte teren UI	Mod de dobândire	Act juridic			Obs. privitoare la proprietar			
Nume / Denumire	Inițiala tatălui	Prenume							Tip act	Nr. act / data	Emitent				
LIUBA		MIRCEA-DANIEL	08.11.1977	Loc. Dumbravita, Str. Liliacului, Nr.1, Ap.7, Jud. Timiș	1/1	1573	ieșire Din Indiviziune	act notarial	ACT DE DEZLIPIRE, DECLARAȚIE DE RENUNȚARE LA DREPT DE PROPRIETATE ȘI ACT DE PARTAJ VOLUNTAR ȘI IEȘIRE DIN INDIVIZIUNE aut sub nr. 6257 / 16.10.2017	ROMANU SILVIA	si				
LIUBA		IONELA-RAMONA	06.11.1979	Loc. Timisoara, Al. Hotinului, Nr.9, Bl.95, Sc. A, Et.3, Ap.7, Jud. Timiș							bun comun				

3. SARCINI / DEZMEMBRĂMINTE															
Titular			Data nașterii / CUI	Domiciliu / Sediu	Tipul sarcinii sau al dezmembrămintelor dreptului de proprietate	Cota parte	Identificator entitate asociată	Act juridic			Valoare ipotecă	Tip monedă			
Nume / Denumire	Inițiala tatălui	Prenume						Tip act	Nr. act / data	Emitent					
-	-	-	-	-	-	-	-	-	-	-	-	-			

4. NOTĂRI, PROCESE, INTERDICȚII															
Tipul notării							Tip act	Nr. act/ data	Emitent	Identificator entitate asociată					
-							-	-	-	-					

5. OBSERVAȚII															
Imobil împrejmuit/ neîmprejmuit								Imobil contestat/ necontestat							
Neîmprejmuit															



REGISTRUL CADASTRAL AL IMOBILELOR

ANEXA Nr. 2

UAT Bucovăț
Zonă cooperativizată (Co)

Sector cadastral nr. 20

1. DESCRIEREA IMOBILULUI																
DATE TEREN											DATE CONSTRUCȚII					
Identificator teren	Adresă imobil	Număr cadastral	Nr. CF	Suprafața măsurată	Intravilan / extra.(I/E)	Nr. top.	Nr. tarla	Nr. parcelă	Categorie folosință	Suprafață parcelă	Identificator construcție	Cod grupă destinație	Suprafața construită	Nr. niveluri	Nr. CF	Constr. cu acte (DA/NU)
1574	Intravilan, Loc. Bucovăț, UAT. Bucovăț, Jud. Timiș	A1609/7/5-6	401416	832	I		1609/7/5-6	LOT 55	A	832						

2. PROPRIETATEA / POSESIA															
Titularul dreptului / posesiei			Data nașterii / CUI	Domiciliu / Sediul	Cota parte	Identificator entitate asociată	Cotă parte teren UI	Mod de dobândire	Act juridic			Obs. privitoare la proprietar			
Nume / Denumire	Inițiala tatălui	Prenume							Tip act	Nr. act / data	Emitent				
LIUBA		MIRCEA-DANIEL	08.11.1977	Loc. Dumbravita, Str. Liliacului, Nr.1, Ap.7, Jud. Timiș	1/1	1574	ieșire Din Indiviziune	act notarial	ACT DE DEZLIPIRE, DECLARAȚIE DE RENUNȚARE LA DREPT DE PROPRIETATE ȘI ACT DE PARTAJ VOLUNTAR ȘI IEȘIRE DIN INDIVIZIUNE aut sub nr. 6257 / 16.10.2017	ROMANU SILVIA	si				
LIUBA		IONELA-RAMONA	06.11.1979	Loc. Timisoara, Al. Hotinului, Nr.9, Bl.95, Sc. A, Et.3, Ap.7, Jud. Timiș							bun comun				

3. SARCINI / DEZMEMBRĂMINTE															
Titular			Data nașterii / CUI	Domiciliu / Sediul	Tipul sarcinii sau al dezmembrămintelor dreptului de proprietate	Cota parte	Identificator entitate asociată	Act juridic			Valoare ipotecă	Tip monedă			
Nume / Denumire	Inițiala tatălui	Prenume						Tip act	Nr. act / data	Emitent					
-	-	-	-	-	-	-	-	-	-	-	-	-			

4. NOTĂRI, PROCESE, INTERDICȚII															
Tipul notării						Tip act	Nr. act / data	Emitent	Identificator entitate asociată						
-						-	-	-	-						

5. OBSERVAȚII															
Imobil împrejmuit / neîmprejmuit				Imobil contestat / necontestat				Alte observații							
Neîmprejmuit															



REGISTRUL CADASTRAL AL IMOBILELOR

ANEXA Nr. 2

UAT Bucovăț
Zonă cooperativizată (Co)

Sector cadastral nr. 20

1. DESCRIEREA IMOBILULUI																
DATE TEREN											DATE CONSTRUCȚII					
Identificator teren	Adresă imobil	Număr cadastral	Nr. CF	Suprafața măsurată	Intravilan / extra.(I/E)	Nr. top.	Nr. tarla	Nr. parcelă	Categorie folosință	Suprafață parcelă	Identificator construcție	Cod grupă destinație	Suprafața construită	Nr. niveluri	Nr. CF	Constr. cu acte (DA/NU)
1575	Intravilan, Loc. Bucovăț, UAT. Bucovăț, Jud. Timiș	A1609/7/5-6	401417	832	I		1609/7/5-6	LOT 56	A	832						

2. PROPRIETATEA / POSESIA															
Titularul dreptului / posesiei			Data nașterii / CUI	Domiciliu / Sediul	Cota parte	Identificator entitate asociată	Cotă parte teren UI	Mod de dobândire	Act juridic			Obs. privitoare la proprietar			
Nume / Denumire	Inițiala tatălui	Prenume							Tip act	Nr. act / data	Emitent				
LIUBA		MIRCEA-DANIEL	08.11.1977	Loc. Dumbravita, Str. Liliacului, Nr.1, Ap.7, Jud. Timiș	1/1	1575	ieșire Din Indiviziune	act notarial	ACT DE DEZLIPIRE, DECLARAȚIE DE RENUNȚARE LA DREPT DE PROPRIETATE ȘI ACT DE PARTAJ VOLUNTAR ȘI IEȘIRE DIN INDIVIZIUNE aut sub nr. 6257 / 16.10.2017	ROMANU SILVIA	si				
LIUBA		IONELA-RAMONA	06.11.1979	Loc. Timisoara, Al. Hotinului, Nr.9, Bl.95, Sc. A, Et.3, Ap.7, Jud. Timiș							bun comun				

3. SARCINI / DEZMEMBRĂMINTE															
Titular			Data nașterii / CUI	Domiciliu / Sediul	Tipul sarcinii sau al dezmembrămintelor dreptului de proprietate	Cota parte	Identificator entitate asociată	Act juridic			Valoare ipotecă	Tip monedă			
Nume / Denumire	Inițiala tatălui	Prenume						Tip act	Nr. act / data	Emitent					
-	-	-	-	-	-	-	-	-	-	-	-	-			

4. NOTĂRI, PROCESE, INTERDICȚII															
Tipul notării						Tip act	Nr. act / data	Emitent	Identificator entitate asociată						
-						-	-	-	-						

5. OBSERVAȚII															
Imobil împrejmuit / neîmprejmuit				Imobil contestat / necontestat				Alte observații							
Neîmprejmuit															



REGISTRUL CADASTRAL AL IMOBILELOR

ANEXA Nr. 2

UAT Bucovăț
Zonă cooperativizată (Co)

Sector cadastral nr. 20

1. DESCRIEREA IMOBILULUI																
DATE TEREN											DATE CONSTRUCȚII					
Identificator teren	Adresă imobil	Număr cadastral	Nr. CF	Suprafața măsurată	Intravilan / extra.(I/E)	Nr. top.	Nr. tarla	Nr. parcelă	Categorie folosință	Suprafață parcelă	Identificator construcție	Cod grupă destinație	Suprafața construită	Nr. niveluri	Nr. CF	Constr. cu acte (DA/NU)
1576	Intravilan, Loc. Bucovat, UAT. Bucovăț, Jud. Timiș	A1609/7/5-6	401418	832	I		1609/7/5-6	LOT 57	A	832						

2. PROPRIETATEA / POSESIA															
Titularul dreptului / posesiei			Data nașterii / CUI	Domiciliu / Sediul	Cota parte	Identificator entitate asociată	Cotă parte teren UI	Mod de dobândire	Act juridic			Obs. privitoare la proprietar			
Nume / Denumire	Inițiala tatălui	Prenume							Tip act	Nr. act / data	Emitent				
CORCOMAN-TARCOLEA		MARIUS	08.12.1970	Jud: Neidentifica	326/832	1576		ieșire Din Indiviziune	act notarial	ACT DE DEZLIPIRE, DECLARAȚIE DE RENUNȚARE LA DREPT DE PROPRIETATE ȘI ACT DE PARTAJ VOLUNTAR ȘI IEȘIRE DIN INDIVIZIUNE aut sub nr. 6257 / 16.10.2017	ROMANU SILVIA	si			
CORCOMAN-TARCOLEA		EDIT	13.08.1970	Romania, Jud. BUCURESTI, Loc. Bucuresti Sectorul 1, Str. Duetului, Nr. Postal 48A								bun comun			
POGAN		IONEL-MARIUS	16.08.1972	Loc. Timisoara, Str. MARTIR ANTON FLORIAN, Bl.C11, Et.1, Ap.3, Jud. Timiș	136/832	1576		ieșire Din Indiviziune	act notarial	ACT DE DEZLIPIRE, DECLARAȚIE DE RENUNȚARE LA DREPT DE PROPRIETATE ȘI ACT DE PARTAJ VOLUNTAR ȘI IEȘIRE DIN INDIVIZIUNE aut sub nr. 6257 / 16.10.2017	ROMANU SILVIA	necasatorit, bun propriu			
POPESCU		ION-MĂDĂLIN	09.11.1973	Loc. Timisoara, Intr. Pogonici, Nr.2, Sc.A, Et.3, Ap.10, Jud. Timiș	309/832	1576		ieșire Din Indiviziune	act notarial	ACT DE DEZLIPIRE, DECLARAȚIE DE RENUNȚARE LA DREPT DE PROPRIETATE ȘI ACT DE PARTAJ VOLUNTAR ȘI	ROMANU SILVIA	si			

2. PROPRIETATEA / POSESIA

Titularul dreptului / posesiei			Data nașterii / CUI	Domiciliu / Sediu	Cota parte	Identificator entitate asociată	Cotă parte teren UI	Mod de dobândire	Act juridic			Obs. privitoare la proprietar
Nume / Denumire	Inițiala tatălui	Prenume							Tip act	Nr. act / data	Emitent	
POPESCU		ODISEEA	04.10.1974	Loc. Timisoara, Intr. Pogonici, Nr.2, Sc.A, Et.3, Ap.10, Jud. Timiș	309/832	1576		leșire Din Indiviziune	act notarial	IEȘIRE DIN INDIVIZIUNE aut sub nr. 6257 / 16.10.2017	ROMANU SILVIA	bun comun
NISTRIAN		ROBERT	18.12.1974	Loc. Timisoara, Str. Stephenson George, Nr.2, Ap.24, Jud. Timiș	61/832	1576		leșire Din Indiviziune	act notarial	ACT DE DEZLIPIRE, DECLARAȚIE DE RENUNȚARE LA DREPT DE PROPRIETATE ȘI ACT DE PARTAJ VOLUNTAR ȘI IEȘIRE DIN INDIVIZIUNE aut sub nr. 6257 / 16.10.2017	ROMANU SILVIA	divortat, bun propriu

3. SARCINI / DEZMEMBRĂMINTE

Titular			Data nașterii / CUI	Domiciliu / Sediu	Tipul sarcinii sau al dezmembrămintelor dreptului de proprietate	Cota parte	Identificator entitate asociată	Act juridic			Valoare ipotecă	Tip monedă
Nume / Denumire	Inițiala tatălui	Prenume						Tip act	Nr. act / data	Emitent		
-	-	-	-	-	-	-	-	-	-	-	-	-

4. NOTĂRI, PROCESE, INTERDICȚII

Tipul notării	Tip act	Nr. act/ data	Emitent	Identificator entitate asociată
-	-	-	-	-

5. OBSERVAȚII

Imobil împrejmuit/ neîmprejmuit	Imobil contestat/ necontestat	Alte observații
Neîmprejmuit		



REGISTRUL CADASTRAL AL IMOBILELOR

ANEXA Nr. 2

UAT Bucovăț
Zonă cooperativizată (Co)

Sector cadastral nr.20

1. DESCRIEREA IMOBILULUI

DATE TEREN											DATE CONSTRUCȚII					
Identificator teren	Adresă imobil	Număr cadastral	Nr. CF	Suprafața măsurată	Intravilan / extra.(I/E)	Nr. top.	Nr. tarla	Nr. parcelă	Categorie folosință	Suprafață parcelă	Identificator construcție	Cod grupă destinație	Suprafața construită	Nr. niveluri	Nr. CF	Constr. cu acte (DA/NU)
1577	Intravilan, Loc. Bucovat, UAT. Bucovăț, Jud. Timiș	A1609/7/5-6	401419	832	I		1609/7/5-6	LOT 58	A	832						

2. PROPRIETATEA / POSESIA

Titularul dreptului / posesiei			Data nașterii / CUI	Domiciliu / Sediul	Cota parte	Identificator entitate asociată	Cotă parte teren UI	Mod de dobândire	Act juridic			Obs. privitoare la proprietar
Nume / Denumire	Inițiala tatălui	Prenume							Tip act	Nr. act / data	Emitent	
DIETRICH		MAGDALENA	17.08.1980	Loc. Dumbravita, Str. HAGA, Nr.26, Jud. Timiș	1/1	1577		Convenție	act notarial	CONTRACT DE VÂNZARE aut. sub nr. 2772 / 12.05.2020	ROMANU REMUS	casatorita cu
DIETRICH		FERDINAND	13.04.1980	Loc. Timisoara, Str. MARTIR SILVIU MOTOHON, Nr.44, Bl.146, Et.3, Ap.12, Jud. Timiș								bun comun

3. SARCINI / DEZMEMBRĂMINTE

Titular			Data nașterii / CUI	Domiciliu / Sediul	Tipul sarcinii sau al dezmembrămintelor dreptului de proprietate	Cota parte	Identificator entitate asociată	Act juridic			Valoare ipotecă	Tip monedă
Nume / Denumire	Inițiala tatălui	Prenume						Tip act	Nr. act / data	Emitent		
-	-	-	-	-	-	-	-	-	-	-	-	-

4. NOTĂRI, PROCESE, INTERDICȚII

Tipul notării	Tip act	Nr. act/ data	Emitent	Identificator entitate asociată
-	-	-	-	-

5. OBSERVAȚII

Imobil împrejmuit/ neîmprejmuit	Imobil contestat/ necontestat	Alte observații
Neîmprejmuit		



REGISTRUL CADASTRAL AL IMOBILELOR

ANEXA Nr. 2

UAT Bucovăț
Zonă cooperativizată (Co)

Sector cadastral nr.20

1. DESCRIEREA IMOBILULUI

DATE TEREN											DATE CONSTRUCȚII					
Identificator teren	Adresă imobil	Număr cadastral	Nr. CF	Suprafața măsurată	Intravilan / extra.(I/E)	Nr. top.	Nr. tarla	Nr. parcelă	Categorie folosință	Suprafață parcelă	Identificator construcție	Cod grupă destinație	Suprafața construită	Nr. niveluri	Nr. CF	Constr. cu acte (DA/NU)
1578	Intravilan, Loc. Bucovat, UAT. Bucovăț, Jud. Timiș	A1609/7/5-6	401420	832	I		1609/7/5-6	LOT 59	A	832						

2. PROPRIETATEA / POSESIA

Titularul dreptului / posesiei			Data nașterii / CUI	Domiciliu / Sediul	Cota parte	Identificator entitate asociată	Cotă parte teren UI	Mod de dobândire	Act juridic			Obs. privitoare la proprietar
Nume / Denumire	Inițiala tatălui	Prenume							Tip act	Nr. act / data	Emitent	
DIETRICH		MAGDALENA	17.08.1980	Loc. Dumbravita, Str. HAGA, Nr.26, Jud. Timiș	1/1	1578	Convenție	act notarial	CONTRACT DE VÂNZARE aut. sub nr. 2772 / 12.05.2020	ROMANU REMUS	casatorita cu	
DIETRICH		FERDINAND	13.04.1980	Loc. Timisoara, Str. MARTIR SILVIU MOTOHON, Nr.44, Bl.146, Et.3, Ap.12, Jud. Timiș							bun comun	

3. SARCINI / DEZMEMBRĂMINTE

Titular			Data nașterii / CUI	Domiciliu / Sediul	Tipul sarcinii sau al dezmembrămintelor dreptului de proprietate	Cota parte	Identificator entitate asociată	Act juridic			Valoare ipotecă	Tip monedă
Nume / Denumire	Inițiala tatălui	Prenume						Tip act	Nr. act / data	Emitent		
-	-	-	-	-	-	-	-	-	-	-	-	-

4. NOTĂRI, PROCESE, INTERDICȚII

Tipul notării	Tip act	Nr. act/ data	Emitent	Identificator entitate asociată
-	-	-	-	-

5. OBSERVAȚII

Imobil împrejmuit/ neîmprejmuit	Imobil contestat/ necontestat	Alte observații
Neîmprejmuit		



REGISTRUL CADASTRAL AL IMOBILELOR

ANEXA Nr. 2

UAT Bucovăț
Zonă cooperativizată (Co)

Sector cadastral nr. 20

1. DESCRIEREA IMOBILULUI																
DATE TEREN											DATE CONSTRUCȚII					
Identificator teren	Adresă imobil	Număr cadastral	Nr. CF	Suprafața măsurată	Intravilan / extra.(I/E)	Nr. top.	Nr. tarla	Nr. parcelă	Categorie folosință	Suprafață parcelă	Identificator construcție	Cod grupă destinație	Suprafața construită	Nr. niveluri	Nr. CF	Constr. cu acte (DA/NU)
1579	Intravilan, Loc. Bucovăț, UAT. Bucovăț, Jud. Timiș	A1609/7/5-6	401421	832	I		1609/7/5-6	LOT 60	A	832						

2. PROPRIETATEA / POSESIA															
Titularul dreptului / posesiei			Data nașterii / CUI	Domiciliu / Sediu	Cota parte	Identificator entitate asociată	Cotă parte teren UI	Mod de dobândire	Act juridic			Obs. privitoare la proprietar			
Nume / Denumire	Inițiala tatălui	Prenume							Tip act	Nr. act / data	Emitent				
POPESCU		ION-MĂDĂLIN	09.11.1973	Loc. Timisoara, Intr. Pogonici, Nr.2, Sc.A, Et.3, Ap.10, Jud. Timiș	1/1	1579	ieșire Din Indiviziune	act notarial	ACT DE DEZLIPIRE, DECLARAȚIE DE RENUNȚARE LA DREPT DE PROPRIETATE ȘI ACT DE PARTAJ VOLUNTAR ȘI IEȘIRE DIN INDIVIZIUNE aut sub nr. 6257 / 16.10.2017	ROMANU SILVIA	si				
POPESCU		ODISEEA	04.10.1974	Loc. Timisoara, Intr. Pogonici, Nr.2, Sc.A, Et.3, Ap.10, Jud. Timiș							bun comun				

3. SARCINI / DEZMEMBRĂMINTE															
Titular			Data nașterii / CUI	Domiciliu / Sediu	Tipul sarcinii sau al dezmembrămintelor dreptului de proprietate	Cota parte	Identificator entitate asociată	Act juridic			Valoare ipotecă	Tip monedă			
Nume / Denumire	Inițiala tatălui	Prenume						Tip act	Nr. act / data	Emitent					
-	-	-	-	-	-	-	-	-	-	-	-	-			

4. NOTĂRI, PROCESE, INTERDICȚII															
Tipul notării							Tip act	Nr. act / data	Emitent	Identificator entitate asociată					
-							-	-	-	-					

5. OBSERVAȚII															
Imobil împrejmuit / neîmprejmuit								Imobil contestat / necontestat							
Neîmprejmuit															



REGISTRUL CADASTRAL AL IMOBILELOR

ANEXA Nr. 2

UAT Bucovăț
Zonă cooperativizată (Co)

Sector cadastral nr. 20

1. DESCRIEREA IMOBILULUI																
DATE TEREN											DATE CONSTRUCȚII					
Identificator teren	Adresă imobil	Număr cadastral	Nr. CF	Suprafața măsurată	Intravilan / extra.(I/E)	Nr. top.	Nr. tarla	Nr. parcelă	Categorie folosință	Suprafață parcelă	Identificator construcție	Cod grupă destinație	Suprafața construită	Nr. niveluri	Nr. CF	Constr. cu acte (DA/NU)
1580	Intravilan, Loc. Bucovat, UAT. Bucovăț, Jud. Timiș	A1609/7/5-6	401422	832	I		1609/7/5-6	LOT 61	A	832						

2. PROPRIETATEA / POSESIA														
Titularul dreptului / posesiei			Data nașterii / CUI	Domiciliu / Sediu	Cota parte	Identificator entitate asociată	Cotă parte teren UI	Mod de dobândire	Act juridic			Obs. privitoare la proprietar		
Nume / Denumire	Inițiala tatălui	Prenume							Tip act	Nr. act / data	Emitent			
POPESCU		ION-MĂDĂLIN	09.11.1973	Loc. Timisoara, Intr. Pogonici, Nr.2, Sc.A, Et.3, Ap.10, Jud. Timiș	1/1	1580	ieșire Din Indiviziune	act notarial	ACT DE DEZLIPIRE, DECLARAȚIE DE RENUNȚARE LA DREPT DE PROPRIETATE ȘI ACT DE PARTAJ VOLUNTAR ȘI IEȘIRE DIN INDIVIZIUNE aut sub nr. 6257 / 16.10.2017	ROMANU SILVIA	si			
POPESCU		ODISEEA	04.10.1974	Loc. Timisoara, Intr. Pogonici, Nr.2, Sc.A, Et.3, Ap.10, Jud. Timiș							bun comun			

3. SARCINI / DEZMEMBRĂMINTE												
Titular			Data nașterii / CUI	Domiciliu / Sediu	Tipul sarcinii sau al dezmembrămintelor dreptului de proprietate	Cota parte	Identificator entitate asociată	Act juridic			Valoare ipotecă	Tip monedă
Nume / Denumire	Inițiala tatălui	Prenume						Tip act	Nr. act / data	Emitent		
-	-	-	-	-	-	-	-	-	-	-	-	-

4. NOTĂRI, PROCESE, INTERDICȚII				
Tipul notării	Tip act	Nr. act/ data	Emitent	Identificator entitate asociată
-	-	-	-	-

5. OBSERVAȚII		
Imobil împrejmuit/ neîmprejmuit	Imobil contestat/ necontestat	Alte observații
Neîmprejmuit		



REGISTRUL CADASTRAL AL IMOBILELOR

ANEXA Nr. 2

UAT Bucovăț
Zonă cooperativizată (Co)

Sector cadastral nr.20

1. DESCRIEREA IMOBILULUI																
DATE TEREN											DATE CONSTRUCȚII					
Identificator teren	Adresă imobil	Număr cadastral	Nr. CF	Suprafața măsurată	Intravilan / extra.(I/E)	Nr. top.	Nr. tarla	Nr. parcelă	Categorie folosință	Suprafață parcelă	Identificator construcție	Cod grupă destinație	Suprafața construită	Nr. niveluri	Nr. CF	Constr. cu acte (DA/NU)
1581	Intravilan, Loc. Bucovăț, UAT. Bucovăț, Jud. Timiș	A1609/7/5-6	401423	832	I		1609/7/5-6	LOT 62	A	832						

2. PROPRIETATEA / POSESIA															
Titularul dreptului / posesiei			Data nașterii / CUI	Domiciliu / Sediu	Cota parte	Identificator entitate asociată	Cotă parte teren UI	Mod de dobândire	Act juridic			Obs. privitoare la proprietar			
Nume / Denumire	Inițiala tatălui	Prenume							Tip act	Nr. act / data	Emitent				
ȘULE		FLORIN	19.12.1980	Loc. Dumbravita, Str. Lavandei, Nr.6, Jud. Timiș	1/1	1581	Convenție	act notarial	CONTRACT DE VÂNZARE aut. sub nr. 8891 / 17.12.2019	ROMANU SILVIA	si sotia				
ȘULE		NICOLETA-VERSAVIA	18.05.1982	Loc. Timisoara, Str. MACILOR, Bl.57, Et.4, Ap.12, Jud. Timiș							bun comun				

3. SARCINI / DEZMEMBRĂMINTE															
Titular			Data nașterii / CUI	Domiciliu / Sediu	Tipul sarcinii sau al dezmembrămintelor dreptului de proprietate	Cota parte	Identificator entitate asociată	Act juridic			Valoare ipotecă	Tip monedă			
Nume / Denumire	Inițiala tatălui	Prenume						Tip act	Nr. act / data	Emitent					
-	-	-	-	-	-	-	-	-	-	-	-	-			

4. NOTĂRI, PROCESE, INTERDICȚII															
Tipul notării						Tip act	Nr. act/ data	Emitent	Identificator entitate asociată						
-						-	-	-	-						

5. OBSERVAȚII															
Imobil împrejmuit/ neîmprejmuit				Imobil contestat/ necontestat				Alte observații							
Neîmprejmuit															



REGISTRUL CADASTRAL AL IMOBILELOR

ANEXA Nr. 2

UAT Bucovăț
Zonă cooperativizată (Co)

Sector cadastral nr.20

1. DESCRIEREA IMOBILULUI																
DATE TEREN											DATE CONSTRUCȚII					
Identificator teren	Adresă imobil	Număr cadastral	Nr. CF	Suprafața măsurată	Intravilan / extra.(I/E)	Nr. top.	Nr. tarla	Nr. parcelă	Categorie folosință	Suprafață parcelă	Identificator construcție	Cod grupă destinație	Suprafața construită	Nr. niveluri	Nr. CF	Constr. cu acte (DA/NU)
1582	Intravilan, Loc. Bucovăț, UAT. Bucovăț, Jud. Timiș	A1609/7/5-6	401424	832	I		1609/7/5-6	LOT 63	A	832						

2. PROPRIETATEA / POSESIA															
Titularul dreptului / posesiei			Data nașterii / CUI	Domiciliu / Sediu	Cota parte	Identificator entitate asociată	Cotă parte teren UI	Mod de dobândire	Act juridic			Obs. privitoare la proprietar			
Nume / Denumire	Inițiala tatălui	Prenume							Tip act	Nr. act / data	Emitent				
ȘULE		FLORIN	19.12.1980	Loc. Dumbravita, Str. Lavandei, Nr.6, Jud. Timiș	1/1	1582	Convenție	act notarial	CONTRACT DE VÂNZARE aut. sub nr. 8891 / 17.12.2019	ROMANU SILVIA	si sotia				
ȘULE		NICOLETA-VERSAVIA	18.05.1982	Loc. Timisoara, Str. MACILOR, Bl.57, Et.4, Ap.12, Jud. Timiș							bun comun				

3. SARCINI / DEZMEMBRĂMINTE															
Titular			Data nașterii / CUI	Domiciliu / Sediu	Tipul sarcinii sau al dezmembrămintelor dreptului de proprietate	Cota parte	Identificator entitate asociată	Act juridic			Valoare ipotecă	Tip monedă			
Nume / Denumire	Inițiala tatălui	Prenume						Tip act	Nr. act / data	Emitent					
-	-	-	-	-	-	-	-	-	-	-	-	-			

4. NOTĂRI, PROCESE, INTERDICȚII															
Tipul notării						Tip act	Nr. act/ data	Emitent	Identificator entitate asociată						
-						-	-	-	-						

5. OBSERVAȚII															
Imobil împrejmuit/ neîmprejmuit				Imobil contestat/ necontestat				Alte observații							
Neîmprejmuit															



REGISTRUL CADASTRAL AL IMOBILELOR

ANEXA Nr. 2

UAT Bucovăț
Zonă cooperativizată (Co)

Sector cadastral nr. 20

1. DESCRIEREA IMOBILULUI																
DATE TEREN											DATE CONSTRUCȚII					
Identificator teren	Adresă imobil	Număr cadastral	Nr. CF	Suprafața măsurată	Intravilan / extra.(I/E)	Nr. top.	Nr. tarla	Nr. parcelă	Categorie folosință	Suprafață parcelă	Identificator construcție	Cod grupă destinație	Suprafața construită	Nr. niveluri	Nr. CF	Constr. cu acte (DA/NU)
1583	Intravilan, Loc. Bucovat, UAT. Bucovăț, Jud. Timiș	A1609/7/5-6	401426	893	I		1609/7/5-6	LOT 65	A	893						

2. PROPRIETATEA / POSESIA												
Titularul dreptului / posesiei			Data nașterii / CUI	Domiciliu / Sediul	Cota parte	Identificator entitate asociată	Cotă parte teren UI	Mod de dobândire	Act juridic			Obs. privitoare la proprietar
Nume / Denumire	Inițiala tatălui	Prenume							Tip act	Nr. act / data	Emitent	
Cristea	I	Cosmin-Marius	22.05.1982	Loc. Timisoara, Str. HORIA MACELARIU, Nr.10, Bl.240, Ap.2, Jud. Timiș	1/1	1583	ieșire Din Indiviziune	act notarial	ACT DE DEZLIPIRE, DECLARAȚIE DE RENUȚARE LA DREPT DE PROPRIETATE ȘI ACT DE PARTAJ VOLUNTAR ȘI IEȘIRE DIN INDIVIZIUNE aut sub nr. 6257 / 16.10.2017	ROMANU SILVIA	si	
CRISTEA		ELENA	18.02.1984	Loc. Timisoara, Str. ORSOVA, Nr.3, Sc.A, Ap.1, Jud. Timiș							bun comun	

3. SARCINI / DEZMEMBRĂMINTE												
Titular			Data nașterii / CUI	Domiciliu / Sediul	Tipul sarcinii sau al dezmembrămintelor dreptului de proprietate	Cota parte	Identificator entitate asociată	Act juridic			Valoare ipotecă	Tip monedă
Nume / Denumire	Inițiala tatălui	Prenume						Tip act	Nr. act / data	Emitent		
-	-	-	-	-	-	-	-	-	-	-	-	-

4. NOTĂRI, PROCESE, INTERDICȚII				
Tipul notării	Tip act	Nr. act/ data	Emitent	Identificator entitate asociată
-	-	-	-	-

5. OBSERVAȚII	
Imobil împrejmuit/ neîmprejmuit	Imobil contestat/ necontestat
Neîmprejmuit	



REGISTRUL CADASTRAL AL IMOBILELOR

ANEXA Nr. 2

UAT Bucovăț
Zonă cooperativizată (Co)

Sector cadastral nr.20

1. DESCRIEREA IMOBILULUI

DATE TEREN											DATE CONSTRUCȚII					
Identificator teren	Adresă imobil	Număr cadastral	Nr. CF	Suprafața măsurată	Intravilan / extra.(I/E)	Nr. top.	Nr. tarla	Nr. parcelă	Categorie folosință	Suprafață parcelă	Identificator construcție	Cod grupă destinație	Suprafața construită	Nr. niveluri	Nr. CF	Constr. cu acte (DA/NU)
1584	Intravilan, Loc. Bucovăț, UAT. Bucovăț, Jud. Timiș	A1609/7/5-6	401425	921	I		1609/7/5-6	LOT 64	A	921						

2. PROPRIETATEA / POSESIA

Titularul dreptului / posesiei			Data nașterii / CUI	Domiciliu / Sediu	Cota parte	Identificator entitate asociată	Cotă parte teren UI	Mod de dobândire	Act juridic			Obs. privitoare la proprietar
Nume / Denumire	Inițiala tatălui	Prenume							Tip act	Nr. act / data	Emitent	
RADU		CONSTANTIN	24.07.1983	Loc. Timisoara, Str. TIGRULUI, Nr.10, Ap.3B, Jud. Timiș	1/1	1584	Convenție	act notarial	CONTRACT DE VANZARE AUT. NR. 1481 / 02.07.2021	LAZAR DOREL	si sotia	
RADU		MARINELA	22.07.1984	Loc. Timisoara, Str. TIGRULUI, Nr.10, Ap.3/B, Jud. Timiș							bun comun	

3. SARCINI / DEZMEMBRĂMINTE

Titular			Data nașterii / CUI	Domiciliu / Sediu	Tipul sarcinii sau al dezmembrămintelor dreptului de proprietate	Cota parte	Identificator entitate asociată	Act juridic			Valoare ipotecă	Tip monedă
Nume / Denumire	Inițiala tatălui	Prenume						Tip act	Nr. act / data	Emitent		
-	-	-	-	-	-	-	-	-	-	-	-	-

4. NOTĂRI, PROCESE, INTERDICȚII

Tipul notării	Tip act	Nr. act/ data	Emitent	Identificator entitate asociată
-	-	-	-	-

5. OBSERVAȚII

Imobil împrejmuit/ neîmprejmuit	Imobil contestat/ necontestat	Alte observații
Neîmprejmuit		



UAT Bucovăț
Zonă cooperativizată (Co)

Sector cadastral nr. 20

1. DESCRIEREA IMOBILULUI																
DATE TEREN											DATE CONSTRUCȚII					
Identificator teren	Adresă imobil	Număr cadastral	Nr. CF	Suprafața măsurată	Intravilan / extra.(I/E)	Nr. top.	Nr. tarla	Nr. parcelă	Categorie folosință	Suprafață parcelă	Identificator construcție	Cod grupă destinație	Suprafața construită	Nr. niveluri	Nr. CF	Constr. cu acte (DA/NU)
1585	Tarla: 1609/7, Parcela: 7	A1609/7/7		11600	E		1609/7	7	A	11600						

2. PROPRIETATEA / POSESIA															
Titularul dreptului / posesiei			Data nașterii / CUI	Domiciliu / Sediul	Cota parte	Identificator entitate asociată	Cotă parte teren UI	Mod de dobândire	Act juridic			Obs. privitoare la proprietar			
Nume / Denumire	Inițiala tatălui	Prenume							Tip act	Nr. act / data	Emitent				
ADAMESCU		LEȚIȚIA		Loc. Izvin, Jud. Timiș	1/1	1585		Reconstituire	act administrativ	28559/12 / 23.02.2001	CJSDPAT TIMIS				

3. SARCINI / DEZMEMBRĂMINTE															
Titular			Data nașterii / CUI	Domiciliu / Sediul	Tipul sarcinii sau al dezmembrămintelor dreptului de proprietate	Cota parte	Identificator entitate asociată	Act juridic			Valoare ipotecă	Tip monedă			
Nume / Denumire	Inițiala tatălui	Prenume						Tip act	Nr. act / data	Emitent					
-	-	-	-	-	-	-	-	-	-	-	-	-			

4. NOTĂRI, PROCESE, INTERDICȚII															
Tipul notării						Tip act	Nr. act / data	Emitent	Identificator entitate asociată						
-						-	-	-	-						

5. OBSERVAȚII															
Imobil împrejmuit / neîmprejmuit				Imobil contestat / necontestat				Alte observații							
Neîmprejmuit															



REGISTRUL CADASTRAL AL IMOBILELOR

ANEXA Nr. 2

UAT Bucovăț

Zonă cooperativizată (Co)

Sector cadastral nr. 20

1. DESCRIEREA IMOBILULUI																
DATE TEREN											DATE CONSTRUCȚII					
Identificator teren	Adresă imobil	Număr cadastral	Nr. CF	Suprafața măsurată	Intravilan / extra.(I/E)	Nr. top.	Nr. tarla	Nr. parcelă	Categorie folosință	Suprafața parcelă	Identificator construcție	Cod grupă destinație	Suprafața construită	Nr. niveluri	Nr. CF	Constr. cu acte (DA/NU)
1586	Tarla: 1609/2, Parcela: 1	A1609/2/1	402685	10000	E		1609/2	1	A	10000						

2. PROPRIETATEA / POSESIA															
Titularul dreptului / posesiei			Data nașterii / CUI	Domiciliu / Sediul	Cota parte	Identificator entitate asociată	Cotă parte teren UI	Mod de dobândire	Act juridic			Obs. privitoare la proprietar			
Nume / Denumire	Inițiala tatălui	Prenume							Tip act	Nr. act / data	Emitent				
RADOI		SUSANA			1/1	1586		Reconstituire	act administrativ	TP nr.17041/95 / 19.11.1997	CJSDPAT				

3. SARCINI / DEZMEMBRĂMINTE															
Titular			Data nașterii / CUI	Domiciliu / Sediul	Tipul sarcinii sau al dezmembrămintelor dreptului de proprietate	Cota parte	Identificator entitate asociată	Act juridic			Valoare ipotecă	Tip monedă			
Nume / Denumire	Inițiala tatălui	Prenume						Tip act	Nr. act / data	Emitent					
-	-	-	-	-	-	-	-	-	-	-	-	-			

4. NOTĂRI, PROCESE, INTERDICȚII															
Tipul notării						Tip act		Nr. act / data		Emitent		Identificator entitate asociată			
-						-		-		-		-			

5. OBSERVAȚII															
Imobil împrejmuit / neîmprejmuit				Imobil contestat / necontestat				Alte observații							
Neîmprejmuit															



REGISTRUL CADASTRAL AL IMOBILELOR

ANEXA Nr. 2

UAT Bucovăț

Zonă cooperativizată (Co)

Sector cadastral nr. 20

1. DESCRIEREA IMOBILULUI																
DATE TEREN											DATE CONSTRUCȚII					
Identificator teren	Adresă imobil	Număr cadastral	Nr. CF	Suprafața măsurată	Intravilan / extra.(I/E)	Nr. top.	Nr. tarla	Nr. parcelă	Categorie folosință	Suprafață parcelă	Identificator construcție	Cod grupă destinație	Suprafața construită	Nr. niveluri	Nr. CF	Constr. cu acte (DA/NU)
1587	Tarla: 1609/2, Parcela: 2	A1609/2/2	402686	11900	E		1609/2	2	A	11900						

2. PROPRIETATEA / POESIA															
Titularul dreptului / posesiei			Data nașterii / CUI	Domiciliu / Sediul	Cota parte	Identificator entitate asociată	Cotă parte teren UI	Mod de dobândire	Act juridic			Obs. privitoare la proprietar			
Nume / Denumire	Inițiala tatălui	Prenume							Tip act	Nr. act / data	Emitent				
RĂDUCAN		MARIA			1/1	1587		Reconstituire	act administrativ	TP nr.17041/96 / 19.11.1997	CJSDPAT				

3. SARCINI / DEZMEMBRĂMINTE															
Titular			Data nașterii / CUI	Domiciliu / Sediul	Tipul sarcinii sau al dezmembrămintelor dreptului de proprietate	Cota parte	Identificator entitate asociată	Act juridic			Valoare ipotecă	Tip monedă			
Nume / Denumire	Inițiala tatălui	Prenume						Tip act	Nr. act / data	Emitent					
-	-	-	-	-	-	-	-	-	-	-	-	-			

4. NOTĂRI, PROCESE, INTERDICȚII															
Tipul notării						Tip act		Nr. act / data		Emitent		Identificator entitate asociată			
-						-		-		-		-			

5. OBSERVAȚII															
Imobil împrejmuit / neîmprejmuit				Imobil contestat / necontestat				Alte observații							
Neîmprejmuit															



REGISTRUL CADASTRAL AL IMOBILELOR

ANEXA Nr. 2

UAT Bucovăț

Zonă cooperativizată (Co)

Sector cadastral nr.20

1. DESCRIEREA IMOBILULUI											DATE TEREN						DATE CONSTRUCȚII					
Identificator teren	Adresă imobil	Număr cadastral	Nr. CF	Suprafața măsurată	Intravilan / extra.(I/E)	Nr. top.	Nr. tarla	Nr. parcelă	Categorie folosință	Suprafață parcelă	Identificator construcție	Cod grupă destinație	Suprafața construită	Nr. niveluri	Nr. CF	Constr. cu acte (DA/NU)						
1588	Tarla: 1609/2, Parcela: 3	A1609/2/3	402687	23200	E		1609/2	3	A	23200												

2. PROPRIETATEA / POSESIA													Obs. privitoare la proprietar	
Titularul dreptului / posesiei			Data nașterii / CUI	Domiciliu / Sediul	Cota parte	Identificator entitate asociată	Cotă parte teren UI	Mod de dobândire	Act juridic					
Nume / Denumire	Inițiala tatălui	Prenume							Tip act	Nr. act / data	Emitent			
RĂDOI		IOAN	10.01.1952	Loc. Bazosu Nou, Nr.1, Jud. Timiș	1/1	1588		Convenție	act notarial	contract de vanzare cu aut.423 / 17.03.2022	LAPADAT MARIA	casatorit, bun propriu		

3. SARCINI / DEZMEMBRĂMINTE													Valoare ipotecă		Tip monedă
Titular			Data nașterii / CUI	Domiciliu / Sediul	Tipul sarcinii sau al dezmembrămintelor dreptului de proprietate	Cota parte	Identificator entitate asociată	Act juridic							
Nume / Denumire	Inițiala tatălui	Prenume						Tip act	Nr. act / data	Emitent					
-	-	-	-	-	-	-	-	-	-	-	-	-	-		

4. NOTĂRI, PROCESE, INTERDICȚII													
Tipul notării						Tip act		Nr. act / data		Emitent		Identificator entitate asociată	
Imobilul constituie patrimoniu de afectatiune pentru - RĂDOI S. IOAN ÎNTREPRINDERE INDIVIDUALĂ						act notarial		contract de vanzare cu aut.423 / 17.03.2022		LAPADAT MARIA		1588	

5. OBSERVAȚII												
Imobil împrejmuit / neîmprejmuit				Imobil contestat / necontestat				Alte observații				
Neîmprejmuit												



REGISTRUL CADASTRAL AL IMOBILELOR

ANEXA Nr. 2

UAT Bucovăț

Zonă cooperativizată (Co)

Sector cadastral nr. 20

1. DESCRIEREA IMOBILULUI																
DATE TEREN											DATE CONSTRUCȚII					
Identificator teren	Adresă imobil	Număr cadastral	Nr. CF	Suprafața măsurată	Intravilan / extra.(I/E)	Nr. top.	Nr. tarla	Nr. parcelă	Categorie folosință	Suprafață parcelă	Identificator construcție	Cod grupă destinație	Suprafața construită	Nr. niveluri	Nr. CF	Constr. cu acte (DA/NU)
1589	Tarla: 1609/2, Parcela: 4	A1609/2/4	402123	2600	E		1609/2	4	A	2600						

2. PROPRIETATEA / POSESIA															
Titularul dreptului / posesiei			Data nașterii / CUI	Domiciliu / Sediul	Cota parte	Identificator entitate asociată	Cotă parte teren UI	Mod de dobândire	Act juridic			Obs. privitoare la proprietar			
Nume / Denumire	Inițiala tatălui	Prenume							Tip act	Nr. act / data	Emitent				
TUDOR		COSMIN-MARIUS	26.08.1975	Loc. Timisoara, Bdul. EROILOR DE LA TISA, Nr.2, Ap.3, Jud. Timiș	1/1	1589		Succesiune	act notarial	certificat de mostenitor nr.24 / 18.06.2018	MITIU SONIA STELIANA				

3. SARCINI / DEZMEMBRĂMINTE															
Titular			Data nașterii / CUI	Domiciliu / Sediul	Tipul sarcinii sau al dezmembrămintelor dreptului de proprietate	Cota parte	Identificator entitate asociată	Act juridic			Valoare ipotecă	Tip monedă			
Nume / Denumire	Inițiala tatălui	Prenume						Tip act	Nr. act / data	Emitent					
-	-	-	-	-	-	-	-	-	-	-	-	-			

4. NOTĂRI, PROCESE, INTERDICȚII															
Tipul notării						Tip act		Nr. act / data		Emitent		Identificator entitate asociată			
-						-		-		-		-			

5. OBSERVAȚII															
Imobil împrejmuit / neîmprejmuit				Imobil contestat / necontestat				Alte observații							
Neîmprejmuit															



REGISTRUL CADASTRAL AL IMOBILELOR

ANEXA Nr. 2

UAT Bucovăț

Zonă cooperativizată (Co)

Sector cadastral nr. 20

1. DESCRIEREA IMOBILULUI											DATE TEREN						DATE CONSTRUCȚII					
Identificator teren	Adresă imobil	Număr cadastral	Nr. CF	Suprafața măsurată	Intravilan / extra.(I/E)	Nr. top.	Nr. tarla	Nr. parcelă	Categorie folosință	Suprafața parcelă	Identificator construcție	Cod grupă destinație	Suprafața construită	Nr. niveluri	Nr. CF	Constr. cu acte (DA/NU)						
1590	Tarla: 1609/2, Parcela: 5	A1609/2/5	402688	17400	E		1609/2	5	A	17400												

2. PROPRIETATEA / POESIA													
Titularul dreptului / posesiei			Data nașterii / CUI	Domiciliu / Sediul	Cota parte	Identificator entitate asociată	Cotă parte teren UI	Mod de dobândire	Act juridic			Obs. privitoare la proprietar	
Nume / Denumire	Inițiala tatălui	Prenume							Tip act	Nr. act / data	Emitent		
POPA		ANA			1/1	1590		Reconstituire	act administrativ	TP nr.17041/45 / 19.11.1997	CJSDPAT		

3. SARCINI / DEZMEMBRĂMINTE													
Titular			Data nașterii / CUI	Domiciliu / Sediul	Tipul sarcinii sau al dezmembrămintelor dreptului de proprietate	Cota parte	Identificator entitate asociată	Act juridic			Valoare ipotecă	Tip monedă	
Nume / Denumire	Inițiala tatălui	Prenume						Tip act	Nr. act / data	Emitent			
-	-	-	-	-	-	-	-	-	-	-	-	-	

4. NOTĂRI, PROCESE, INTERDICȚII				
Tipul notării	Tip act	Nr. act/ data	Emitent	Identificator entitate asociată
-	-	-	-	-

5. OBSERVAȚII		
Imobil împrejmuit/ neîmprejmuit	Imobil contestat/ necontestat	Alte observații
Neîmprejmuit		



REGISTRUL CADASTRAL AL IMOBILELOR

ANEXA Nr. 2

UAT Bucovăț
Zonă cooperativizată (Co)

Sector cadastral nr.20

1. DESCRIEREA IMOBILULUI																
DATE TEREN											DATE CONSTRUCȚII					
Identificator teren	Adresă imobil	Număr cadastral	Nr. CF	Suprafața măsurată	Intravilan / extra.(I/E)	Nr. top.	Nr. tarla	Nr. parcelă	Categorie folosință	Suprafață parcelă	Identificator construcție	Cod grupă destinație	Suprafața construită	Nr. niveluri	Nr. CF	Constr. cu acte (DA/NU)
1591	Intravilan, Loc. Bucovat, UAT. Bucovăț, Jud. Timiș	A1609/2/6	402498	46400	I		1609/2	6	A	46400						

2. PROPRIETATEA / POSESIA												
Titularul dreptului / posesiei			Data nașterii / CUI	Domiciliu / Sediu	Cota parte	Identificator entitate asociată	Cotă parte teren UI	Mod de dobândire	Act juridic			Obs. privitoare la proprietar
Nume / Denumire	Inițiala tatălui	Prenume							Tip act	Nr. act / data	Emitent	
FLUTUR M.		GRATIANA			1/2	1591		Lege	act administrativ	17041/46 / 19.11.1997	CJSDPAT TIMIS	
SC ENAIMOBILIARE SRL			41725707		1/2	1591		Convenție	act notarial	2092 / 16.11.2020	BĂC IOAN-ALIN	

3. SARCINI / DEZMEMBRĂMINTE												
Titular			Data nașterii / CUI	Domiciliu / Sediu	Tipul sarcinii sau al dezmembrămintelor dreptului de proprietate	Cota parte	Identificator entitate asociată	Act juridic			Valoare ipotecă	Tip monedă
Nume / Denumire	Inițiala tatălui	Prenume						Tip act	Nr. act / data	Emitent		
-	-	-	-	-	-	-	-	-	-	-	-	-

4. NOTĂRI, PROCESE, INTERDICȚII				
Tipul notării	Tip act	Nr. act / data	Emitent	Identificator entitate asociată
Se noteaza act aditional la contractul de vanzare aut. nr 2092 din 16.11.2020, emis de BĂC IOAN-ALIN,	act notarial	1144 / 26.05.2022	BĂC IOAN-ALIN	1591
Se noteaza propunerea de admitere a receptiei documentatiei cadastrale pentru dezlipire, conf. art.13, lit.s, art.26 si art.130, al.7 din ODG nr.600/2023, privind regulamentul de avizare, receptie si inscriere in evidentele de cadastru si carte funciara	act administrativ	Referat de admitere nr.39690 / 21.02.2023	OCPI TIMIS	1591

5. OBSERVAȚII		
Imobil împrejmuit / neîmprejmuit	Imobil contestat / necontestat	Alte observații
Neîmprejmuit		



REGISTRUL CADASTRAL AL IMOBILELOR

ANEXA Nr. 2

UAT Bucovăț

Zonă cooperativizată (Co)

Sector cadastral nr. 20

1. DESCRIEREA IMOBILULUI

DATE TEREN											DATE CONSTRUCȚII					
Identificator teren	Adresă imobil	Număr cadastral	Nr. CF	Suprafața măsurată	Intravilan / extra.(I/E)	Nr. top.	Nr. tarla	Nr. parcelă	Categorie folosință	Suprafață parcelă	Identificator construcție	Cod grupă destinație	Suprafața construită	Nr. niveluri	Nr. CF	Constr. cu acte (DA/NU)
1592	Tarla: 1609/2, Parcela: 7	A1609/2/7	402689	9400	E		1609/2	7	A	9400						

2. PROPRIETATEA / POSESIA

Titularul dreptului / posesiei			Data nașterii / CUI	Domiciliu / Sediul	Cota parte	Identificator entitate asociată	Cotă parte teren UI	Mod de dobândire	Act juridic			Obs. privitoare la proprietar
Nume / Denumire	Inițiala tatălui	Prenume							Tip act	Nr. act / data	Emitent	
BÎRZĂ		IOAN			1/1	1592		Reconstituire	act administrativ	TP nr.17041/84 / 19.11.1997	CJSDPAT	

3. SARCINI / DEZMEMBRĂMINTE

Titular			Data nașterii / CUI	Domiciliu / Sediul	Tipul sarcinii sau al dezmembrămintelor dreptului de proprietate	Cota parte	Identificator entitate asociată	Act juridic			Valoare ipotecă	Tip monedă
Nume / Denumire	Inițiala tatălui	Prenume						Tip act	Nr. act / data	Emitent		
-	-	-	-	-	-	-	-	-	-	-	-	-

4. NOTĂRI, PROCESE, INTERDICȚII

Tipul notării	Tip act	Nr. act/ data	Emitent	Identificator entitate asociată
-	-	-	-	-

5. OBSERVAȚII

Imobil împrejmuit/ neîmprejmuit	Imobil contestat/ necontestat	Alte observații
Neîmprejmuit		



REGISTRUL CADASTRAL AL IMOBILELOR

ANEXA Nr. 2

UAT Bucovăț
Zonă cooperativizată (Co)

Sector cadastral nr. 20

1. DESCRIEREA IMOBILULUI																
DATE TEREN											DATE CONSTRUCȚII					
Identificator teren	Adresă imobil	Număr cadastral	Nr. CF	Suprafața măsurată	Intravilan / extra.(I/E)	Nr. top.	Nr. tarla	Nr. parcelă	Categorie folosință	Suprafață parcelă	Identificator construcție	Cod grupă destinație	Suprafața construită	Nr. niveluri	Nr. CF	Constr. cu acte (DA/NU)
1593	Tarla: 1609/2, Parcela: 8	A1609/2/8	402609	15000	E		1609/2	8	A	15000						

2. PROPRIETATEA / POSESIA															
Titularul dreptului / posesiei			Data nașterii / CUI	Domiciliu / Sediu	Cota parte	Identificator entitate asociată	Cotă parte teren UI	Mod de dobândire	Act juridic			Obs. privitoare la proprietar			
Nume / Denumire	Inițiala tatălui	Prenume							Tip act	Nr. act / data	Emitent				
VLASIE I.		IOAN			1/1	1593		Lege	act administrativ	Titlu Proprietate nr. 17041/85 / 19.11.1997	CJSDPAT TIMIS				

3. SARCINI / DEZMEMBRĂMINTE													
Titular			Data nașterii / CUI	Domiciliu / Sediu	Tipul sarcinii sau al dezmembrămintelor dreptului de proprietate	Cota parte	Identificator entitate asociată	Act juridic			Valoare ipotecă	Tip monedă	
Nume / Denumire	Inițiala tatălui	Prenume						Tip act	Nr. act / data	Emitent			
-	-	-	-	-	-	-	-	-	-	-	-	-	

4. NOTĂRI, PROCESE, INTERDICȚII				
Tipul notării	Tip act	Nr. act / data	Emitent	Identificator entitate asociată
-	-	-	-	-

5. OBSERVAȚII		
Imobil împrejmuit / neîmprejmuit	Imobil contestat / necontestat	Alte observații
Neîmprejmuit		



REGISTRUL CADASTRAL AL IMOBILELOR

ANEXA Nr. 2

UAT Bucovăț

Zonă cooperativizată (Co)

Sector cadastral nr. 20

1. DESCRIEREA IMOBILULUI																
DATE TEREN											DATE CONSTRUCȚII					
Identificator teren	Adresă imobil	Număr cadastral	Nr. CF	Suprafața măsurată	Intravilan / extra.(I/E)	Nr. top.	Nr. tarla	Nr. parcelă	Categorie folosință	Suprafața parcelă	Identificator construcție	Cod grupă destinație	Suprafața construită	Nr. niveluri	Nr. CF	Constr. cu acte (DA/NU)
1594	Tarla: 1609/2, Parcela: 9	HCN1609/2/9		8273	E		1609/2	9	HR	8273						

2. PROPRIETATEA / POESIA													
Titularul dreptului / posesiei			Data nașterii / CUI	Domiciliu / Sediul	Cota parte	Identificator entitate asociată	Cotă parte teren UI	Mod de dobândire	Act juridic			Obs. privitoare la proprietar	
Nume / Denumire	Inițiala tatălui	Prenume							Tip act	Nr. act / data	Emitent		
COMUNA BUCOVAT			23070129	Loc. Bucovăț, Str. Principala, Nr.178, Jud. Timiș	1/1	1594		Lege	act normativ	7 / 13.03.1996	PARLAMENTUL ROMANIEI	Proprietar neidentificat.	

3. SARCINI / DEZMEMBRĂMINTE													
Titular			Data nașterii / CUI	Domiciliu / Sediul	Tipul sarcinii sau al dezmembrămintelor dreptului de proprietate	Cota parte	Identificator entitate asociată	Act juridic			Valoare ipotecă	Tip monedă	
Nume / Denumire	Inițiala tatălui	Prenume						Tip act	Nr. act / data	Emitent			
-	-	-	-	-	-	-	-	-	-	-	-	-	

4. NOTĂRI, PROCESE, INTERDICȚII				
Tipul notării	Tip act	Nr. act/ data	Emitent	Identificator entitate asociată
-	-	-	-	-

5. OBSERVAȚII		
Imobil împrejmuit/ neîmprejmuit	Imobil contestat/ necontestat	Alte observații
Neîmprejmuit		HCN - canal



REGISTRUL CADASTRAL AL IMOBILELOR

ANEXA Nr. 2

UAT Bucovăț

Zonă cooperativizată (Co)

Sector cadastral nr. 20

1. DESCRIEREA IMOBILULUI																
DATE TEREN											DATE CONSTRUCȚII					
Identificator teren	Adresă imobil	Număr cadastral	Nr. CF	Suprafața măsurată	Intravilan / extra.(I/E)	Nr. top.	Nr. tarla	Nr. parcelă	Categorie folosință	Suprafață parcelă	Identificator construcție	Cod grupă destinație	Suprafața construită	Nr. niveluri	Nr. CF	Constr. cu acte (DA/NU)
1595	Tarla: 1609/2, Parcela: 10	A1609/2/10	402676	10000	E		1609/2	10	A	10000						

2. PROPRIETATEA / POSESIA															
Titularul dreptului / posesiei			Data nașterii / CUI	Domiciliu / Sediul	Cota parte	Identificator entitate asociată	Cotă parte teren UI	Mod de dobândire	Act juridic			Obs. privitoare la proprietar			
Nume / Denumire	Inițiala tatălui	Prenume							Tip act	Nr. act / data	Emitent				
BOȚA		IOAN			1/1	1595		Reconstituire	act administrativ	17041/86 / 19.11.1997	CJSDPAT TIMIS				

3. SARCINI / DEZMEMBRĂMINTE															
Titular			Data nașterii / CUI	Domiciliu / Sediul	Tipul sarcinii sau al dezmembrămintelor dreptului de proprietate	Cota parte	Identificator entitate asociată	Act juridic			Valoare ipotecă	Tip monedă			
Nume / Denumire	Inițiala tatălui	Prenume						Tip act	Nr. act / data	Emitent					
-	-	-	-	-	-	-	-	-	-	-	-	-			

4. NOTĂRI, PROCESE, INTERDICȚII															
Tipul notării						Tip act		Nr. act / data		Emitent		Identificator entitate asociată			
-						-		-		-		-			

5. OBSERVAȚII															
Imobil împrejmuit / neîmprejmuit				Imobil contestat / necontestat				Alte observații							
Neîmprejmuit															



REGISTRUL CADASTRAL AL IMOBILELOR

ANEXA Nr. 2

UAT Bucovăț

Zonă cooperativizată (Co)

Sector cadastral nr. 20

1. DESCRIEREA IMOBILULUI																
DATE TEREN											DATE CONSTRUCȚII					
Identificator teren	Adresă imobil	Număr cadastral	Nr. CF	Suprafața măsurată	Intravilan / extra.(I/E)	Nr. top.	Nr. tarla	Nr. parcelă	Categorie folosință	Suprafață parcelă	Identificator construcție	Cod grupă destinație	Suprafața construită	Nr. niveluri	Nr. CF	Constr. cu acte (DA/NU)
1596	Tarla: 1609/2, Parcela: 11	A1609/2/11	402677	11000	E		1609/2	11	A	11000						

2. PROPRIETATEA / POSESIA															
Titularul dreptului / posesiei			Data nașterii / CUI	Domiciliu / Sediul	Cota parte	Identificator entitate asociată	Cotă parte teren UI	Mod de dobândire	Act juridic			Obs. privitoare la proprietar			
Nume / Denumire	Inițiala tatălui	Prenume							Tip act	Nr. act / data	Emitent				
OANCEA		IOAN			1/1	1596		Reconstituire	act administrativ	17041/87 / 19.11.1997	CJSDPAT TIMIS				

3. SARCINI / DEZMEMBRĂMINTE															
Titular			Data nașterii / CUI	Domiciliu / Sediul	Tipul sarcinii sau al dezmembrămintelor dreptului de proprietate	Cota parte	Identificator entitate asociată	Act juridic			Valoare ipotecă	Tip monedă			
Nume / Denumire	Inițiala tatălui	Prenume						Tip act	Nr. act / data	Emitent					
-	-	-	-	-	-	-	-	-	-	-	-	-			

4. NOTĂRI, PROCESE, INTERDICȚII															
Tipul notării						Tip act	Nr. act / data	Emitent	Identificator entitate asociată						
-						-	-	-	-						

5. OBSERVAȚII															
Imobil împrejmuit / neîmprejmuit				Imobil contestat / necontestat				Alte observații							
Neîmprejmuit															



REGISTRUL CADASTRAL AL IMOBILELOR

ANEXA Nr. 2

UAT Bucovăț
Zonă cooperativizată (Co)

Sector cadastral nr. 20

1. DESCRIEREA IMOBILULUI																
DATE TEREN											DATE CONSTRUCȚII					
Identificator teren	Adresă imobil	Număr cadastral	Nr. CF	Suprafața măsurată	Intravilan / extra.(I/E)	Nr. top.	Nr. tarla	Nr. parcelă	Categorie folosință	Suprafață parcelă	Identificator construcție	Cod grupă destinație	Suprafața construită	Nr. niveluri	Nr. CF	Constr. cu acte (DA/NU)
1597	Tarla: 1609/2, Parcela: 12	A1609/2/12	402678	14000	E		1609/2	12	A	14000						

2. PROPRIETATEA / POSESIA															
Titularul dreptului / posesiei			Data nașterii / CUI	Domiciliu / Sediul	Cota parte	Identificator entitate asociată	Cotă parte teren UI	Mod de dobândire	Act juridic			Obs. privitoare la proprietar			
Nume / Denumire	Inițiala tatălui	Prenume							Tip act	Nr. act / data	Emitent				
POPA		IOAN			1/1	1597		Reconstituire	act administrativ	17041/88 / 19.11.1997	CJSDPAT TIMIS				

3. SARCINI / DEZMEMBRĂMINTE															
Titular			Data nașterii / CUI	Domiciliu / Sediul	Tipul sarcinii sau al dezmembrămintelor dreptului de proprietate	Cota parte	Identificator entitate asociată	Act juridic			Valoare ipotecă	Tip monedă			
Nume / Denumire	Inițiala tatălui	Prenume						Tip act	Nr. act / data	Emitent					
-	-	-	-	-	-	-	-	-	-	-	-	-			

4. NOTĂRI, PROCESE, INTERDICȚII															
Tipul notării						Tip act	Nr. act / data	Emitent	Identificator entitate asociată						
-						-	-	-	-						

5. OBSERVAȚII															
Imobil împrejmuit / neîmprejmuit				Imobil contestat / necontestat				Alte observații							
Neîmprejmuit															



REGISTRUL CADASTRAL AL IMOBILELOR

ANEXA Nr. 2

UAT Bucovăț

Zonă cooperativizată (Co)

Sector cadastral nr.20

1. DESCRIEREA IMOBILULUI

DATE TEREN											DATE CONSTRUCȚII					
Identificator teren	Adresă imobil	Număr cadastral	Nr. CF	Suprafața măsurată	Intravilan / extra.(I/E)	Nr. top.	Nr. tarla	Nr. parcelă	Categorie folosință	Suprafață parcelă	Identificator construcție	Cod grupă destinație	Suprafața construită	Nr. niveluri	Nr. CF	Constr. cu acte (DA/NU)
1598	Tarla: 1609/2, Parcela: 13	A1609/2/13	402422	40600	E		1609/2	13	A	40600						

2. PROPRIETATEA / POSESIA

Titularul dreptului / posesiei			Data nașterii / CUI	Domiciliu / Sediul	Cota parte	Identificator entitate asociată	Cotă parte teren UI	Mod de dobândire	Act juridic			Obs. privitoare la proprietar
Nume / Denumire	Inițiala tatălui	Prenume							Tip act	Nr. act / data	Emitent	
SBERA		GEORGETA	15.04.1964	Loc. Timisoara, Str. Garofitei, Nr.22, Jud. Timiș	3/12	1598		Succesiune	act notarial	59 / 19.12.2019	VLADU ROXANA	
LANCEA		STEFANIA	17.09.1958		3/12	1598		Succesiune	act notarial	59 / 19.12.2019	VLADU ROXANA	
SBERA		NICOLETA	09.12.1969		3/12	1598		Succesiune	act notarial	59 / 19.12.2019	VLADU ROXANA	
SBERA		ANA	17.01.1934	Loc. Timisoara, Str. ZIMNICEA, Nr.11, Jud. Timiș	3/12	1598		Succesiune	act notarial	59 / 19.12.2019	VLADU ROXANA	

3. SARCINI / DEZMEMBRĂMINTE

Titular			Data nașterii / CUI	Domiciliu / Sediul	Tipul sarcinii sau al dezmembrămintelor dreptului de proprietate	Cota parte	Identificator entitate asociată	Act juridic			Valoare ipotecă	Tip monedă
Nume / Denumire	Inițiala tatălui	Prenume						Tip act	Nr. act / data	Emitent		
-	-	-	-	-	-	-	-	-	-	-	-	-

4. NOTĂRI, PROCESE, INTERDICȚII

Tipul notării	Tip act	Nr. act / data	Emitent	Identificator entitate asociată
-	-	-	-	-

5. OBSERVAȚII

Imobil împrejmuit / neîmprejmuit	Imobil contestat / necontestat	Alte observații
Neîmprejmuit		



REGISTRUL CADASTRAL AL IMOBILELOR

ANEXA Nr. 2

UAT Bucovăț
Zonă cooperativizată (Co)

Sector cadastral nr. 20

1. DESCRIEREA IMOBILULUI

DATE TEREN											DATE CONSTRUCȚII					
Identificator teren	Adresă imobil	Număr cadastral	Nr. CF	Suprafața măsurată	Intravilan / extra.(I/E)	Nr. top.	Nr. tarla	Nr. parcelă	Categorie folosință	Suprafață parcelă	Identificator construcție	Cod grupă destinație	Suprafața construită	Nr. niveluri	Nr. CF	Constr. cu acte (DA/NU)
1599	Intravilan, Loc. Bucovăț, UAT. Bucovăț, Jud. Timiș	A1609/2/14-17	403104	503	I		1609/2/14-17	LOT 1	A	503						

2. PROPRIETATEA / POSESIA

Titularul dreptului / posesiei			Data nașterii / CUI	Domiciliu / Sediul	Cota parte	Identificator entitate asociată	Cotă parte teren UI	Mod de dobândire	Act juridic			Obs. privitoare la proprietar
Nume / Denumire	Inițiala tatălui	Prenume							Tip act	Nr. act / data	Emitent	
ȚURCANU		CRISTIAN-DORIN	18.08.1975	Loc. Bucovăț, Nr.12, Jud. Timiș	1/1	1599		Convenție	act notarial	Act de dezlipire si act de partaj voluntar aut. 1757 / 26.09.2022	NP BURESCU IOANA-ALINA, documentatie nr.217434/2022	necasatorit,bun propriu

3. SARCINI / DEZMEMBRĂMINTE

Titular			Data nașterii / CUI	Domiciliu / Sediul	Tipul sarcinii sau al dezmembrămintelor dreptului de proprietate	Cota parte	Identificator entitate asociată	Act juridic			Valoare ipotecă	Tip monedă
Nume / Denumire	Inițiala tatălui	Prenume						Tip act	Nr. act / data	Emitent		
-	-	-	-	-	-	-	-	-	-	-	-	-

4. NOTĂRI, PROCESE, INTERDICȚII

Tipul notării	Tip act	Nr. act / data	Emitent	Identificator entitate asociată
-	-	-	-	-

5. OBSERVAȚII

Imobil împrejmuit / neîmprejmuit	Imobil contestat / necontestat	Alte observații
Neîmprejmuit		



REGISTRUL CADASTRAL AL IMOBILELOR

ANEXA Nr. 2

UAT Bucovăț
Zonă cooperativizată (Co)

Sector cadastral nr. 20

1. DESCRIEREA IMOBILULUI

DATE TEREN											DATE CONSTRUCȚII					
Identificator teren	Adresă imobil	Număr cadastral	Nr. CF	Suprafața măsurată	Intravilan / extra.(I/E)	Nr. top.	Nr. tarla	Nr. parcelă	Categorie folosință	Suprafață parcelă	Identificator construcție	Cod grupă destinație	Suprafața construită	Nr. niveluri	Nr. CF	Constr. cu acte (DA/NU)
1600	Intravilan, Loc. Bucovăț, UAT. Bucovăț, Jud. Timiș	A1609/2/14-17	403105	751	I		1609/2/14-17	LOT 2	A	751						

2. PROPRIETATEA / POSESIA

Titularul dreptului / posesiei			Data nașterii / CUI	Domiciliu / Sediul	Cota parte	Identificator entitate asociată	Cotă parte teren UI	Mod de dobândire	Act juridic			Obs. privitoare la proprietar
Nume / Denumire	Inițiala tatălui	Prenume							Tip act	Nr. act / data	Emitent	
ȚURCANU		CRISTIAN-DORIN	18.08.1975	Loc. Bucovăț, Nr.12, Jud. Timiș	1/1	1600		Convenție	act notarial	Act de dezlipire si act de partaj voluntar aut. 1757 / 26.09.2022	NP BURESCU IOANA-ALINA, documentatie nr.217434/2022	necasatorit,bun propriu

3. SARCINI / DEZMEMBRĂMINTE

Titular			Data nașterii / CUI	Domiciliu / Sediul	Tipul sarcinii sau al dezmembrămintelor dreptului de proprietate	Cota parte	Identificator entitate asociată	Act juridic			Valoare ipotecă	Tip monedă
Nume / Denumire	Inițiala tatălui	Prenume						Tip act	Nr. act / data	Emitent		
-	-	-	-	-	-	-	-	-	-	-	-	-

4. NOTĂRI, PROCESE, INTERDICȚII

Tipul notării	Tip act	Nr. act / data	Emitent	Identificator entitate asociată
-	-	-	-	-

5. OBSERVAȚII

Imobil împrejmuit / neîmprejmuit	Imobil contestat / necontestat	Alte observații
Neîmprejmuit		



REGISTRUL CADASTRAL AL IMOBILELOR

ANEXA Nr. 2

UAT Bucovăț
Zonă cooperativizată (Co)

Sector cadastral nr. 20

1. DESCRIEREA IMOBILULUI																
DATE TEREN											DATE CONSTRUCȚII					
Identificator teren	Adresă imobil	Număr cadastral	Nr. CF	Suprafața măsurată	Intravilan / extra.(I/E)	Nr. top.	Nr. tarla	Nr. parcelă	Categorie folosință	Suprafață parcelă	Identificator construcție	Cod grupă destinație	Suprafața construită	Nr. niveluri	Nr. CF	Constr. cu acte (DA/NU)
1601	Intravilan, Loc. Bucovăț, UAT. Bucovăț, Jud. Timiș	A1609/2/14-17	403106	600	I		1609/2/14-17	LOT 3	A	600						

2. PROPRIETATEA / POSESIA															
Titularul dreptului / posesiei			Data nașterii / CUI	Domiciliu / Sediu	Cota parte	Identificator entitate asociată	Cotă parte teren UI	Mod de dobândire	Act juridic			Obs. privitoare la proprietar			
Nume / Denumire	Inițiala tatălui	Prenume							Tip act	Nr. act / data	Emitent				
SOCIETATEA SILPA SHOES SRL			16343820		1/1	1601		Convenție	act notarial	Contract de vânzare aut. 1977 / 26.10.2022	NP BURESCU IOANA-ALINA				

3. SARCINI / DEZMEMBRĂMINTE															
Titular			Data nașterii / CUI	Domiciliu / Sediu	Tipul sarcinii sau al dezmembrămintelor dreptului de proprietate	Cota parte	Identificator entitate asociată	Act juridic			Valoare ipotecă	Tip monedă			
Nume / Denumire	Inițiala tatălui	Prenume						Tip act	Nr. act / data	Emitent					
-	-	-	-	-	-	-	-	-	-	-	-	-			

4. NOTĂRI, PROCESE, INTERDICȚII															
Tipul notării						Tip act		Nr. act / data		Emitent		Identificator entitate asociată			
-						-		-		-		-			

5. OBSERVAȚII															
Imobil împrejmuit / neîmprejmuit				Imobil contestat / necontestat				Alte observații							
Neîmprejmuit															



REGISTRUL CADASTRAL AL IMOBILELOR

ANEXA Nr. 2

UAT Bucovăț
Zonă cooperativizată (Co)

Sector cadastral nr. 20

1. DESCRIEREA IMOBILULUI

DATE TEREN											DATE CONSTRUCȚII					
Identificator teren	Adresă imobil	Număr cadastral	Nr. CF	Suprafața măsurată	Intravilan / extra.(I/E)	Nr. top.	Nr. tarla	Nr. parcelă	Categorie folosință	Suprafață parcelă	Identificator construcție	Cod grupă destinație	Suprafața construită	Nr. niveluri	Nr. CF	Constr. cu acte (DA/NU)
1602	Intravilan, Loc. Bucovăț, UAT. Bucovăț, Jud. Timiș	A1609/2/14-17	403107	369	I		1609/2/14-17	LOT 4	A	369						

2. PROPRIETATEA / POSESIA

Titularul dreptului / posesiei			Data nașterii / CUI	Domiciliu / Sediul	Cota parte	Identificator entitate asociată	Cotă parte teren UI	Mod de dobândire	Act juridic			Obs. privitoare la proprietar
Nume / Denumire	Inițiala tatălui	Prenume							Tip act	Nr. act / data	Emitent	
ȚURCANU		CRISTIAN-DORIN	18.08.1975	Loc. Bucovăț, Nr.12, Jud. Timiș	1/1	1602		Convenție	act notarial	Act de dezlipire si act de partaj voluntar aut. 1757 / 26.09.2022	NP BURESCU IOANA-ALINA, documentatie nr.217434/2022	necasatorit,bun propriu

3. SARCINI / DEZMEMBRĂMINTE

Titular			Data nașterii / CUI	Domiciliu / Sediul	Tipul sarcinii sau al dezmembrămintelor dreptului de proprietate	Cota parte	Identificator entitate asociată	Act juridic			Valoare ipotecă	Tip monedă
Nume / Denumire	Inițiala tatălui	Prenume						Tip act	Nr. act / data	Emitent		
-	-	-	-	-	-	-	-	-	-	-	-	-

4. NOTĂRI, PROCESE, INTERDICȚII

Tipul notării	Tip act	Nr. act / data	Emitent	Identificator entitate asociată
-	-	-	-	-

5. OBSERVAȚII

Imobil împrejmuit / neîmprejmuit	Imobil contestat / necontestat	Alte observații
Neîmprejmuit		



REGISTRUL CADASTRAL AL IMOBILELOR

ANEXA Nr. 2

UAT Bucovăț
Zonă cooperativizată (Co)

Sector cadastral nr. 20

1. DESCRIEREA IMOBILULUI																
DATE TEREN											DATE CONSTRUCȚII					
Identificator teren	Adresă imobil	Număr cadastral	Nr. CF	Suprafața măsurată	Intravilan / extra.(I/E)	Nr. top.	Nr. tarla	Nr. parcelă	Categorie folosință	Suprafață parcelă	Identificator construcție	Cod grupă destinație	Suprafața construită	Nr. niveluri	Nr. CF	Constr. cu acte (DA/NU)
1603	Intravilan, Loc. Bucovat, UAT. Bucovăț, Jud. Timiș	A1609/2/14-17	403108	684	I		1609/2/14-17	LOT 5	A	684						

2. PROPRIETATEA / POSESIA															
Titularul dreptului / posesiei			Data nașterii / CUI	Domiciliu / Sediu	Cota parte	Identificator entitate asociată	Cotă parte teren UI	Mod de dobândire	Act juridic			Obs. privitoare la proprietar			
Nume / Denumire	Inițiala tatălui	Prenume							Tip act	Nr. act / data	Emitent				
SOCIETATEA SILPA SHOES SRL			16343820		1/1	1603		Convenție	act notarial	Contract de vanzare aut. 1977 / 26.10.2022	NP BURESCU IOANA-ALINA				

3. SARCINI / DEZMEMBRĂMINTE															
Titular			Data nașterii / CUI	Domiciliu / Sediu	Tipul sarcinii sau al dezmembrămintelor dreptului de proprietate	Cota parte	Identificator entitate asociată	Act juridic			Valoare ipotecă	Tip monedă			
Nume / Denumire	Inițiala tatălui	Prenume						Tip act	Nr. act / data	Emitent					
-	-	-	-	-	-	-	-	-	-	-	-	-			

4. NOTĂRI, PROCESE, INTERDICȚII															
Tipul notării						Tip act		Nr. act / data		Emitent		Identificator entitate asociată			
-						-		-		-		-			

5. OBSERVAȚII															
Imobil împrejmuit / neîmprejmuit				Imobil contestat / necontestat				Alte observații							
Neîmprejmuit															



UAT Bucovăț
Zonă cooperativizată (Co)

Sector cadastral nr. 20

1. DESCRIEREA IMOBILULUI

DATE TEREN											DATE CONSTRUCȚII					
Identificator teren	Adresă imobil	Număr cadastral	Nr. CF	Suprafața măsurată	Intravilan / extra.(I/E)	Nr. top.	Nr. tarla	Nr. parcelă	Categorie folosință	Suprafață parcelă	Identificator construcție	Cod grupă destinație	Suprafața construită	Nr. niveluri	Nr. CF	Constr. cu acte (DA/NU)
1604	Intravilan, Loc. Bucovăț, UAT. Bucovăț, Jud. Timiș	A1609/2/14-17	403109	561	I		1609/2/14-17	LOT 6	A	561						

2. PROPRIETATEA / POSESIA

Titularul dreptului / posesiei			Data nașterii / CUI	Domiciliu / Sediul	Cota parte	Identificator entitate asociată	Cotă parte teren UI	Mod de dobândire	Act juridic			Obs. privitoare la proprietar
Nume / Denumire	Inițiala tatălui	Prenume							Tip act	Nr. act / data	Emitent	
ȚURCANU		CRISTIAN-DORIN	18.08.1975	Loc. Bucovăț, Nr.12, Jud. Timiș	1/1	1604		Convenție	act notarial	Act de dezlipire si act de partaj voluntar aut. 1757 / 26.09.2022	NP BURESCU IOANA-ALINA, documentatie nr.217434/2022	necasatorit,bun propriu

3. SARCINI / DEZMEMBRĂMINTE

Titular			Data nașterii / CUI	Domiciliu / Sediul	Tipul sarcinii sau al dezmembrămintelor dreptului de proprietate	Cota parte	Identificator entitate asociată	Act juridic			Valoare ipotecă	Tip monedă
Nume / Denumire	Inițiala tatălui	Prenume						Tip act	Nr. act / data	Emitent		
-	-	-	-	-	-	-	-	-	-	-	-	-

4. NOTĂRI, PROCESE, INTERDICȚII

Tipul notării	Tip act	Nr. act / data	Emitent	Identificator entitate asociată
-	-	-	-	-

5. OBSERVAȚII

Imobil împrejmuit / neîmprejmuit	Imobil contestat / necontestat	Alte observații
Neîmprejmuit		



REGISTRUL CADASTRAL AL IMOBILELOR

ANEXA Nr. 2

UAT Bucovăț
Zonă cooperativizată (Co)

Sector cadastral nr. 20

1. DESCRIEREA IMOBILULUI																
DATE TEREN											DATE CONSTRUCȚII					
Identificator teren	Adresă imobil	Număr cadastral	Nr. CF	Suprafața măsurată	Intravilan / extra.(I/E)	Nr. top.	Nr. tarla	Nr. parcelă	Categorie folosință	Suprafață parcelă	Identificator construcție	Cod grupă destinație	Suprafața construită	Nr. niveluri	Nr. CF	Constr. cu acte (DA/NU)
1605	Intravilan, Loc. Bucovăț, UAT. Bucovăț, Jud. Timiș	A1609/2/14-17	403110	607	I		1609/2/14-17	LOT 7	A	607						

2. PROPRIETATEA / POSESIA													
Titularul dreptului / posesiei			Data nașterii / CUI	Domiciliu / Sediul	Cota parte	Identificator entitate asociată	Cotă parte teren UI	Mod de dobândire	Act juridic			Obs. privitoare la proprietar	
Nume / Denumire	Inițiala tatălui	Prenume							Tip act	Nr. act / data	Emitent		
ȚURCANU		CRISTIAN-DORIN	18.08.1975	Loc. Bucovăț, Nr.12, Jud. Timiș	1/1	1605		Convenție	act notarial	Act de dezlipire si act de partaj voluntar aut. 1757 / 26.09.2022	NP BURESCU IOANA-ALINA, documentatie nr.217434/2022	necasatorit,bun propriu	

3. SARCINI / DEZMEMBRĂMINTE												
Titular			Data nașterii / CUI	Domiciliu / Sediul	Tipul sarcinii sau al dezmembrămintelor dreptului de proprietate	Cota parte	Identificator entitate asociată	Act juridic			Valoare ipotecă	Tip monedă
Nume / Denumire	Inițiala tatălui	Prenume						Tip act	Nr. act / data	Emitent		
-	-	-	-	-	-	-	-	-	-	-	-	-

4. NOTĂRI, PROCESE, INTERDICȚII				
Tipul notării	Tip act	Nr. act / data	Emitent	Identificator entitate asociată
-	-	-	-	-

5. OBSERVAȚII		
Imobil împrejmuit / neîmprejmuit	Imobil contestat / necontestat	Alte observații
Neîmprejmuit		



REGISTRUL CADASTRAL AL IMOBILELOR

ANEXA Nr. 2

UAT Bucovăț
Zonă cooperativizată (Co)

Sector cadastral nr. 20

1. DESCRIEREA IMOBILULUI																
DATE TEREN											DATE CONSTRUCȚII					
Identificator teren	Adresă imobil	Număr cadastral	Nr. CF	Suprafața măsurată	Intravilan / extra.(I/E)	Nr. top.	Nr. tarla	Nr. parcelă	Categorie folosință	Suprafață parcelă	Identificator construcție	Cod grupă destinație	Suprafața construită	Nr. niveluri	Nr. CF	Constr. cu acte (DA/NU)
1606	Intravilan, Loc. Bucovăț, UAT. Bucovăț, Jud. Timiș	A1609/2/14-17	403111	607	I		1609/2/14-17	LOT 8	A	607						

2. PROPRIETATEA / POSESIA															
Titularul dreptului / posesiei			Data nașterii / CUI	Domiciliu / Sediul	Cota parte	Identificator entitate asociată	Cotă parte teren UI	Mod de dobândire	Act juridic			Obs. privitoare la proprietar			
Nume / Denumire	Inițiala tatălui	Prenume							Tip act	Nr. act / data	Emitent				
SOCIETATEA SILPA SHOES SRL			16343820		1/1	1606		Convenție	act notarial	Contract de vânzare aut. 1977 / 26.10.2022	NP BURESCU IOANA-ALINA				

3. SARCINI / DEZMEMBRĂMINTE															
Titular			Data nașterii / CUI	Domiciliu / Sediul	Tipul sarcinii sau al dezmembrămintelor dreptului de proprietate	Cota parte	Identificator entitate asociată	Act juridic			Valoare ipotecă	Tip monedă			
Nume / Denumire	Inițiala tatălui	Prenume						Tip act	Nr. act / data	Emitent					
-	-	-	-	-	-	-	-	-	-	-	-	-			

4. NOTĂRI, PROCESE, INTERDICȚII															
Tipul notării						Tip act	Nr. act / data	Emitent	Identificator entitate asociată						
-						-	-	-	-						

5. OBSERVAȚII															
Imobil împrejmuit / neîmprejmuit				Imobil contestat / necontestat				Alte observații							
Neîmprejmuit															



REGISTRUL CADASTRAL AL IMOBILELOR

ANEXA Nr. 2

UAT Bucovăț
Zonă cooperativizată (Co)

Sector cadastral nr. 20

1. DESCRIEREA IMOBILULUI																
DATE TEREN											DATE CONSTRUCȚII					
Identificator teren	Adresă imobil	Număr cadastral	Nr. CF	Suprafața măsurată	Intravilan / extra.(I/E)	Nr. top.	Nr. tarla	Nr. parcelă	Categorie folosință	Suprafață parcelă	Identificator construcție	Cod grupă destinație	Suprafața construită	Nr. niveluri	Nr. CF	Constr. cu acte (DA/NU)
1607	Intravilan, Loc. Bucovat, UAT. Bucovăț, Jud. Timiș	A1609/2/14-17	403112	607	I		1609/2/14-17	LOT 9	A	607						

2. PROPRIETATEA / POSESIA															
Titularul dreptului / posesiei			Data nașterii / CUI	Domiciliu / Sediu	Cota parte	Identificator entitate asociată	Cotă parte teren UI	Mod de dobândire	Act juridic			Obs. privitoare la proprietar			
Nume / Denumire	Inițiala tatălui	Prenume							Tip act	Nr. act / data	Emitent				
SOCIETATEA SILPA SHOES SRL			16343820		1/1	1607		Convenție	act notarial	Contract de vanzare aut. 1977 / 26.10.2022	NP BURESCU IOANA-ALINA				

3. SARCINI / DEZMEMBRĂMINTE															
Titular			Data nașterii / CUI	Domiciliu / Sediu	Tipul sarcinii sau al dezmembrămintelor dreptului de proprietate	Cota parte	Identificator entitate asociată	Act juridic			Valoare ipotecă	Tip monedă			
Nume / Denumire	Inițiala tatălui	Prenume						Tip act	Nr. act / data	Emitent					
-	-	-	-	-	-	-	-	-	-	-	-	-			

4. NOTĂRI, PROCESE, INTERDICȚII															
Tipul notării						Tip act	Nr. act / data	Emitent	Identificator entitate asociată						
-						-	-	-	-						

5. OBSERVAȚII															
Imobil împrejmuit / neîmprejmuit				Imobil contestat / necontestat				Alte observații							
Neîmprejmuit															



REGISTRUL CADASTRAL AL IMOBILELOR

ANEXA Nr. 2

UAT Bucovăț
Zonă cooperativizată (Co)

Sector cadastral nr. 20

1. DESCRIEREA IMOBILULUI																
DATE TEREN											DATE CONSTRUCȚII					
Identificator teren	Adresă imobil	Număr cadastral	Nr. CF	Suprafața măsurată	Intravilan / extra.(I/E)	Nr. top.	Nr. tarla	Nr. parcelă	Categorie folosință	Suprafață parcelă	Identificator construcție	Cod grupă destinație	Suprafața construită	Nr. niveluri	Nr. CF	Constr. cu acte (DA/NU)
1608	Intravilan, Loc. Bucovat, UAT. Bucovăț, Jud. Timiș	A1609/2/14-17	403113	607	I		1609/2/14-17	LOT 10	A	607						

2. PROPRIETATEA / POSESIA																
Titularul dreptului / posesiei			Data nașterii / CUI	Domiciliu / Sediu	Cota parte	Identificator entitate asociată	Cotă parte teren UI	Mod de dobândire	Act juridic			Obs. privitoare la proprietar				
Nume / Denumire	Inițiala tatălui	Prenume							Tip act	Nr. act / data	Emitent					
SOCIETATEA SILPA SHOES SRL			16343820		1/1	1608		Convenție	act notarial	Contract de vanzare aut. 1977 / 26.10.2022	NP BURESCU IOANA-ALINA					

3. SARCINI / DEZMEMBRĂMINTE														
Titular			Data nașterii / CUI	Domiciliu / Sediu	Tipul sarcinii sau al dezmembrămintelor dreptului de proprietate	Cota parte	Identificator entitate asociată	Act juridic			Valoare ipotecă	Tip monedă		
Nume / Denumire	Inițiala tatălui	Prenume						Tip act	Nr. act / data	Emitent				
-	-	-	-	-	-	-	-	-	-	-	-	-		

4. NOTĂRI, PROCESE, INTERDICȚII											
Tipul notării					Tip act	Nr. act / data	Emitent	Identificator entitate asociată			
-					-	-	-	-			

5. OBSERVAȚII										
Imobil împrejmuit / neîmprejmuit			Imobil contestat / necontestat			Alte observații				
Neîmprejmuit										



REGISTRUL CADASTRAL AL IMOBILELOR

ANEXA Nr. 2

UAT Bucovăț
Zonă cooperativizată (Co)

Sector cadastral nr.20

1. DESCRIEREA IMOBILULUI

DATE TEREN											DATE CONSTRUCȚII					
Identificator teren	Adresă imobil	Număr cadastral	Nr. CF	Suprafața măsurată	Intravilan / extra.(I/E)	Nr. top.	Nr. tarla	Nr. parcelă	Categorie folosință	Suprafață parcelă	Identificator construcție	Cod grupă destinație	Suprafața construită	Nr. niveluri	Nr. CF	Constr. cu acte (DA/NU)
1609	Intravilan, Loc. Bucovăț, UAT. Bucovăț, Jud. Timiș	A1609/2/14-17	403114	547	I		1609/2/14-17	LOT 11	A	547						

2. PROPRIETATEA / POSESIA

Titularul dreptului / posesiei			Data nașterii / CUI	Domiciliu / Sediul	Cota parte	Identificator entitate asociată	Cotă parte teren UI	Mod de dobândire	Act juridic			Obs. privitoare la proprietar
Nume / Denumire	Inițiala tatălui	Prenume							Tip act	Nr. act / data	Emitent	
ȚURCANU		CRISTIAN-DORIN	18.08.1975	Loc. Bucovăț, Nr.12, Jud. Timiș	1/1	1609		Convenție	act notarial	Act de dezlipire si act de partaj voluntar aut. 1757 / 26.09.2022	NP BURESCU IOANA-ALINA, documentatie nr.217434/2022	necasatorit,bun propriu

3. SARCINI / DEZMEMBRĂMINTE

Titular			Data nașterii / CUI	Domiciliu / Sediul	Tipul sarcinii sau al dezmembrămintelor dreptului de proprietate	Cota parte	Identificator entitate asociată	Act juridic			Valoare ipotecă	Tip monedă
Nume / Denumire	Inițiala tatălui	Prenume						Tip act	Nr. act / data	Emitent		
-	-	-	-	-	-	-	-	-	-	-	-	-

4. NOTĂRI, PROCESE, INTERDICȚII

Tipul notării	Tip act	Nr. act / data	Emitent	Identificator entitate asociată
-	-	-	-	-

5. OBSERVAȚII

Imobil împrejmuit / neîmprejmuit	Imobil contestat / necontestat	Alte observații
Neîmprejmuit		



REGISTRUL CADASTRAL AL IMOBILELOR

ANEXA Nr. 2

UAT Bucovăț
Zonă cooperativizată (Co)

Sector cadastral nr. 20

1. DESCRIEREA IMOBILULUI																
DATE TEREN											DATE CONSTRUCȚII					
Identificator teren	Adresă imobil	Număr cadastral	Nr. CF	Suprafața măsurată	Intravilan / extra.(I/E)	Nr. top.	Nr. tarla	Nr. parcelă	Categorie folosință	Suprafață parcelă	Identificator construcție	Cod grupă destinație	Suprafața construită	Nr. niveluri	Nr. CF	Constr. cu acte (DA/NU)
1610	Intravilan, Loc. Bucovăț, UAT. Bucovăț, Jud. Timiș	A1609/2/14-17	403115	603	I		1609/2/14-17	LOT 12	A	603						

2. PROPRIETATEA / POSESIA															
Titularul dreptului / posesiei			Data nașterii / CUI	Domiciliu / Sediu	Cota parte	Identificator entitate asociată	Cotă parte teren UI	Mod de dobândire	Act juridic			Obs. privitoare la proprietar			
Nume / Denumire	Inițiala tatălui	Prenume							Tip act	Nr. act / data	Emitent				
SILPA SHOES SRL			16343820		1/1	1610		Convenție	act notarial	Contract de vânzare aut. 1977 / 26.10.2022	NP BURESCU IOANA-ALINA				

3. SARCINI / DEZMEMBRĂMINTE															
Titular			Data nașterii / CUI	Domiciliu / Sediu	Tipul sarcinii sau al dezmembrămintelor dreptului de proprietate	Cota parte	Identificator entitate asociată	Act juridic			Valoare ipotecă	Tip monedă			
Nume / Denumire	Inițiala tatălui	Prenume						Tip act	Nr. act / data	Emitent					
-	-	-	-	-	-	-	-	-	-	-	-	-			

4. NOTĂRI, PROCESE, INTERDICȚII															
Tipul notării						Tip act		Nr. act / data		Emitent		Identificator entitate asociată			
-						-		-		-		-			

5. OBSERVAȚII															
Imobil împrejmuit / neîmprejmuit				Imobil contestat / necontestat				Alte observații							
Neîmprejmuit															



REGISTRUL CADASTRAL AL IMOBILELOR

ANEXA Nr. 2

UAT Bucovăț
Zonă cooperativizată (Co)

Sector cadastral nr. 20

1. DESCRIEREA IMOBILULUI																
DATE TEREN											DATE CONSTRUCȚII					
Identificator teren	Adresă imobil	Număr cadastral	Nr. CF	Suprafața măsurată	Intravilan / extra.(I/E)	Nr. top.	Nr. tarla	Nr. parcelă	Categorie folosință	Suprafață parcelă	Identificator construcție	Cod grupă destinație	Suprafața construită	Nr. niveluri	Nr. CF	Constr. cu acte (DA/NU)
1611	Intravilan, Loc. Bucovat, UAT. Bucovăț, Jud. Timiș	A1609/2/14-17	403116	612	I		1609/2/14-17	LOT 13	A	612						

2. PROPRIETATEA / POSESIA															
Titularul dreptului / posesiei			Data nașterii / CUI	Domiciliu / Sediu	Cota parte	Identificator entitate asociată	Cotă parte teren UI	Mod de dobândire	Act juridic			Obs. privitoare la proprietar			
Nume / Denumire	Inițiala tatălui	Prenume							Tip act	Nr. act / data	Emitent				
SILPA SHOES SRL			16343820		1/1	1611		Convenție	act notarial	Contract de vanzare aut. 1977 / 26.10.2022	NP BURESCU IOANA-ALINA				

3. SARCINI / DEZMEMBRĂMINTE															
Titular			Data nașterii / CUI	Domiciliu / Sediu	Tipul sarcinii sau al dezmembrămintelor dreptului de proprietate	Cota parte	Identificator entitate asociată	Act juridic			Valoare ipotecă	Tip monedă			
Nume / Denumire	Inițiala tatălui	Prenume						Tip act	Nr. act / data	Emitent					
-	-	-	-	-	-	-	-	-	-	-	-	-			

4. NOTĂRI, PROCESE, INTERDICȚII															
Tipul notării						Tip act		Nr. act / data		Emitent		Identificator entitate asociată			
-						-		-		-		-			

5. OBSERVAȚII															
Imobil împrejmuit / neîmprejmuit				Imobil contestat / necontestat				Alte observații							
Neîmprejmuit															



REGISTRUL CADASTRAL AL IMOBILELOR

ANEXA Nr. 2

UAT Bucovăț
Zonă cooperativizată (Co)

Sector cadastral nr. 20

1. DESCRIEREA IMOBILULUI																
DATE TEREN											DATE CONSTRUCȚII					
Identificator teren	Adresă imobil	Număr cadastral	Nr. CF	Suprafața măsurată	Intravilan / extra.(I/E)	Nr. top.	Nr. tarla	Nr. parcelă	Categorie folosință	Suprafață parcelă	Identificator construcție	Cod grupă destinație	Suprafața construită	Nr. niveluri	Nr. CF	Constr. cu acte (DA/NU)
1612	Intravilan, Loc. Bucovăț, UAT. Bucovăț, Jud. Timiș	A1609/2/14-17	403117	612	I		1609/2/14-17	LOT 14	A	612						

2. PROPRIETATEA / POSESIA													
Titularul dreptului / posesiei			Data nașterii / CUI	Domiciliu / Sediu	Cota parte	Identificator entitate asociată	Cotă parte teren UI	Mod de dobândire	Act juridic			Obs. privitoare la proprietar	
Nume / Denumire	Inițiala tatălui	Prenume							Tip act	Nr. act / data	Emitent		
SILPA SHOES SRL			16343820		1/1	1612		Convenție	act notarial	Contract de vanzare aut. 1977 / 26.10.2022	NP BURESCU IOANA-ALINA		

3. SARCINI / DEZMEMBRĂMINTE													
Titular			Data nașterii / CUI	Domiciliu / Sediu	Tipul sarcinii sau al dezmembrămintelor dreptului de proprietate	Cota parte	Identificator entitate asociată	Act juridic			Valoare ipotecă	Tip monedă	
Nume / Denumire	Inițiala tatălui	Prenume						Tip act	Nr. act / data	Emitent			
-	-	-	-	-	-	-	-	-	-	-	-	-	

4. NOTĂRI, PROCESE, INTERDICȚII				
Tipul notării	Tip act	Nr. act / data	Emitent	Identificator entitate asociată
-	-	-	-	-

5. OBSERVAȚII		
Imobil împrejmuit / neîmprejmuit	Imobil contestat / necontestat	Alte observații
Neîmprejmuit		



REGISTRUL CADASTRAL AL IMOBILELOR

ANEXA Nr. 2

UAT Bucovăț
Zonă cooperativizată (Co)

Sector cadastral nr. 20

1. DESCRIEREA IMOBILULUI

DATE TEREN											DATE CONSTRUCȚII					
Identificator teren	Adresă imobil	Număr cadastral	Nr. CF	Suprafața măsurată	Intravilan / extra.(I/E)	Nr. top.	Nr. tarla	Nr. parcelă	Categorie folosință	Suprafață parcelă	Identificator construcție	Cod grupă destinație	Suprafața construită	Nr. niveluri	Nr. CF	Constr. cu acte (DA/NU)
1613	Intravilan, Loc. Bucovăț, UAT. Bucovăț, Jud. Timiș	A1609/2/14-17	403118	612	I		1609/2/14-17	LOT 15	A	612						

2. PROPRIETATEA / POSESIA

Titularul dreptului / posesiei			Data nașterii / CUI	Domiciliu / Sediu	Cota parte	Identificator entitate asociată	Cotă parte teren UI	Mod de dobândire	Act juridic			Obs. privitoare la proprietar
Nume / Denumire	Inițiala tatălui	Prenume							Tip act	Nr. act / data	Emitent	
ȚURCANU		CRISTIAN-DORIN	18.08.1975	Loc. Bucovăț, Nr.12, Jud. Timiș	1/1	1613		Convenție	act notarial	Act de dezlipire si act de partaj voluntar aut. 1757 / 26.09.2022	NP BURESCU IOANA-ALINA, documentatie nr.217434/2022	necasatorit,bun propriu

3. SARCINI / DEZMEMBRĂMINTE

Titular			Data nașterii / CUI	Domiciliu / Sediu	Tipul sarcinii sau al dezmembrămintelor dreptului de proprietate	Cota parte	Identificator entitate asociată	Act juridic			Valoare ipotecă	Tip monedă
Nume / Denumire	Inițiala tatălui	Prenume						Tip act	Nr. act / data	Emitent		
-	-	-	-	-	-	-	-	-	-	-	-	-

4. NOTĂRI, PROCESE, INTERDICȚII

Tipul notării	Tip act	Nr. act / data	Emitent	Identificator entitate asociată
-	-	-	-	-

5. OBSERVAȚII

Imobil împrejmuit / neîmprejmuit	Imobil contestat / necontestat	Alte observații
Neîmprejmuit		



REGISTRUL CADASTRAL AL IMOBILELOR

ANEXA Nr. 2

UAT Bucovăț
Zonă cooperativizată (Co)

Sector cadastral nr. 20

1. DESCRIEREA IMOBILULUI																
DATE TEREN											DATE CONSTRUCȚII					
Identificator teren	Adresă imobil	Număr cadastral	Nr. CF	Suprafața măsurată	Intravilan / extra.(I/E)	Nr. top.	Nr. tarla	Nr. parcelă	Categorie folosință	Suprafață parcelă	Identificator construcție	Cod grupă destinație	Suprafața construită	Nr. niveluri	Nr. CF	Constr. cu acte (DA/NU)
1614	Intravilan, Loc. Bucovăț, UAT. Bucovăț, Jud. Timiș	A1609/2/14-17	403119	554	I		1609/2/14-17	LOT 16	A	554						

2. PROPRIETATEA / POSESIA													
Titularul dreptului / posesiei			Data nașterii / CUI	Domiciliu / Sediu	Cota parte	Identificator entitate asociată	Cotă parte teren UI	Mod de dobândire	Act juridic			Obs. privitoare la proprietar	
Nume / Denumire	Inițiala tatălui	Prenume							Tip act	Nr. act / data	Emitent		
ȚURCANU		ADRIAN-MIRCEA	01.04.1969	Loc. Bucovăț, Nr.355, Jud. Timiș	1/1	1614		Convenție	act notarial	1535 / 05.12.2022	TOPALA FLORIN GHEORGHE	casatorit, bun propriu	

3. SARCINI / DEZMEMBRĂMINTE													
Titular			Data nașterii / CUI	Domiciliu / Sediu	Tipul sarcinii sau al dezmembrămintelor dreptului de proprietate	Cota parte	Identificator entitate asociată	Act juridic			Valoare ipotecă	Tip monedă	
Nume / Denumire	Inițiala tatălui	Prenume						Tip act	Nr. act / data	Emitent			
-	-	-	-	-	-	-	-	-	-	-	-	-	

4. NOTĂRI, PROCESE, INTERDICȚII				
Tipul notării	Tip act	Nr. act / data	Emitent	Identificator entitate asociată
-	-	-	-	-

5. OBSERVAȚII		
Imobil împrejmuit / neîmprejmuit	Imobil contestat / necontestat	Alte observații
Neîmprejmuit		



REGISTRUL CADASTRAL AL IMOBILELOR

ANEXA Nr. 2

UAT Bucovăț
Zonă cooperativizată (Co)

Sector cadastral nr. 20

1. DESCRIEREA IMOBILULUI

DATE TEREN											DATE CONSTRUCȚII					
Identificator teren	Adresă imobil	Număr cadastral	Nr. CF	Suprafața măsurată	Intravilan / extra.(I/E)	Nr. top.	Nr. tarla	Nr. parcelă	Categorie folosință	Suprafață parcelă	Identificator construcție	Cod grupă destinație	Suprafața construită	Nr. niveluri	Nr. CF	Constr. cu acte (DA/NU)
1615	Intravilan, Loc. Bucovăț, UAT. Bucovăț, Jud. Timiș	A1609/2/14-17	403120	29	I		1609/2/14-17	LOT 17	A	29						

2. PROPRIETATEA / POSESIA

Titularul dreptului / posesiei			Data nașterii / CUI	Domiciliu / Sediul	Cota parte	Identificator entitate asociată	Cotă parte teren UI	Mod de dobândire	Act juridic			Obs. privitoare la proprietar
Nume / Denumire	Inițiala tatălui	Prenume							Tip act	Nr. act / data	Emitent	
ȚURCANU		CRISTIAN-DORIN	18.08.1975	Loc. Bucovăț, Nr.12, Jud. Timiș	1/1	1615		Convenție	act notarial	Act de dezlipire si act de partaj voluntar aut. 1757 / 26.09.2022	NP BURESCU IOANA-ALINA, documentatie nr.217434/2022	necasatorit,bun propriu

3. SARCINI / DEZMEMBRĂMINTE

Titular			Data nașterii / CUI	Domiciliu / Sediul	Tipul sarcinii sau al dezmembrămintelor dreptului de proprietate	Cota parte	Identificator entitate asociată	Act juridic			Valoare ipotecă	Tip monedă
Nume / Denumire	Inițiala tatălui	Prenume						Tip act	Nr. act / data	Emitent		
-	-	-	-	-	-	-	-	-	-	-	-	-

4. NOTĂRI, PROCESE, INTERDICȚII

Tipul notării	Tip act	Nr. act / data	Emitent	Identificator entitate asociată
-	-	-	-	-

5. OBSERVAȚII

Imobil împrejmuit / neîmprejmuit	Imobil contestat / necontestat	Alte observații
Neîmprejmuit		



REGISTRUL CADASTRAL AL IMOBILELOR

ANEXA Nr. 2

UAT Bucovăț
Zonă cooperativizată (Co)

Sector cadastral nr. 20

1. DESCRIEREA IMOBILULUI

DATE TEREN											DATE CONSTRUCȚII					
Identificator teren	Adresă imobil	Număr cadastral	Nr. CF	Suprafața măsurată	Intravilan / extra.(I/E)	Nr. top.	Nr. tarla	Nr. parcelă	Categorie folosință	Suprafață parcelă	Identificator construcție	Cod grupă destinație	Suprafața construită	Nr. niveluri	Nr. CF	Constr. cu acte (DA/NU)
1616	Intravilan, Loc. Bucovăț, UAT. Bucovăț, Jud. Timiș	A1609/2/14-17	403121	678	I		1609/2/14-17	LOT 18	A	678						

2. PROPRIETATEA / POSESIA

Titularul dreptului / posesiei			Data nașterii / CUI	Domiciliu / Sediul	Cota parte	Identificator entitate asociată	Cotă parte teren UI	Mod de dobândire	Act juridic			Obs. privitoare la proprietar
Nume / Denumire	Inițiala tatălui	Prenume							Tip act	Nr. act / data	Emitent	
ȚURCANU		CRISTIAN-DORIN	18.08.1975	Loc. Bucovăț, Nr.12, Jud. Timiș	1/1	1616		Convenție	act notarial	Act de dezlipire si act de partaj voluntar aut. 1757 / 26.09.2022	NP BURESCU IOANA-ALINA, documentatie nr.217434/2022	necasatorit,bun propriu

3. SARCINI / DEZMEMBRĂMINTE

Titular			Data nașterii / CUI	Domiciliu / Sediul	Tipul sarcinii sau al dezmembrămintelor dreptului de proprietate	Cota parte	Identificator entitate asociată	Act juridic			Valoare ipotecă	Tip monedă
Nume / Denumire	Inițiala tatălui	Prenume						Tip act	Nr. act / data	Emitent		
-	-	-	-	-	-	-	-	-	-	-	-	-

4. NOTĂRI, PROCESE, INTERDICȚII

Tipul notării	Tip act	Nr. act / data	Emitent	Identificator entitate asociată
-	-	-	-	-

5. OBSERVAȚII

Imobil împrejmuit / neîmprejmuit	Imobil contestat / necontestat	Alte observații
Neîmprejmuit		



REGISTRUL CADASTRAL AL IMOBILELOR

ANEXA Nr. 2

UAT Bucovăț
Zonă cooperativizată (Co)

Sector cadastral nr. 20

1. DESCRIEREA IMOBILULUI																
DATE TEREN											DATE CONSTRUCȚII					
Identificator teren	Adresă imobil	Număr cadastral	Nr. CF	Suprafața măsurată	Intravilan / extra.(I/E)	Nr. top.	Nr. tarla	Nr. parcelă	Categorie folosință	Suprafață parcelă	Identificator construcție	Cod grupă destinație	Suprafața construită	Nr. niveluri	Nr. CF	Constr. cu acte (DA/NU)
1617	Intravilan, Loc. Bucovăț, UAT. Bucovăț, Jud. Timiș	A1609/2/14-17	403122	612	I		1609/2/14-17	LOT 19	A	612						

2. PROPRIETATEA / POSESIA															
Titularul dreptului / posesiei			Data nașterii / CUI	Domiciliu / Sediu	Cota parte	Identificator entitate asociată	Cotă parte teren UI	Mod de dobândire	Act juridic			Obs. privitoare la proprietar			
Nume / Denumire	Inițiala tatălui	Prenume							Tip act	Nr. act / data	Emitent				
SILPA SHOES SRL			16343820		1/1	1617		Convenție	act notarial	Contract de vanzare aut. 1977 / 26.10.2022	NP BURESCU IOANA-ALINA				

3. SARCINI / DEZMEMBRĂMINTE															
Titular			Data nașterii / CUI	Domiciliu / Sediu	Tipul sarcinii sau al dezmembrămintelor dreptului de proprietate	Cota parte	Identificator entitate asociată	Act juridic			Valoare ipotecă	Tip monedă			
Nume / Denumire	Inițiala tatălui	Prenume						Tip act	Nr. act / data	Emitent					
-	-	-	-	-	-	-	-	-	-	-	-	-			

4. NOTĂRI, PROCESE, INTERDICȚII															
Tipul notării						Tip act		Nr. act / data		Emitent		Identificator entitate asociată			
-						-		-		-		-			

5. OBSERVAȚII															
Imobil împrejmuit / neîmprejmuit				Imobil contestat / necontestat				Alte observații							
Neîmprejmuit															



REGISTRUL CADASTRAL AL IMOBILELOR

ANEXA Nr. 2

UAT Bucovăț
Zonă cooperativizată (Co)

Sector cadastral nr. 20

1. DESCRIEREA IMOBILULUI																
DATE TEREN											DATE CONSTRUCȚII					
Identificator teren	Adresă imobil	Număr cadastral	Nr. CF	Suprafața măsurată	Intravilan / extra.(I/E)	Nr. top.	Nr. tarla	Nr. parcelă	Categorie folosință	Suprafață parcelă	Identificator construcție	Cod grupă destinație	Suprafața construită	Nr. niveluri	Nr. CF	Constr. cu acte (DA/NU)
1618	Intravilan, Loc. Bucovăț, UAT. Bucovăț, Jud. Timiș	A1609/2/14-17	403123	612	I		1609/2/14-17	LOT 20	A	612						

2. PROPRIETATEA / POSESIA															
Titularul dreptului / posesiei			Data nașterii / CUI	Domiciliu / Sediu	Cota parte	Identificator entitate asociată	Cotă parte teren UI	Mod de dobândire	Act juridic			Obs. privitoare la proprietar			
Nume / Denumire	Inițiala tatălui	Prenume							Tip act	Nr. act / data	Emitent				
SILPA SHOES SRL			16343820		1/1	1618		Convenție	act notarial	Contract de vânzare aut. 1977 / 26.10.2022	NP BURESCU IOANA-ALINA				

3. SARCINI / DEZMEMBRĂMINTE															
Titular			Data nașterii / CUI	Domiciliu / Sediu	Tipul sarcinii sau al dezmembrămintelor dreptului de proprietate	Cota parte	Identificator entitate asociată	Act juridic			Valoare ipotecă	Tip monedă			
Nume / Denumire	Inițiala tatălui	Prenume						Tip act	Nr. act / data	Emitent					
-	-	-	-	-	-	-	-	-	-	-	-	-			

4. NOTĂRI, PROCESE, INTERDICȚII															
Tipul notării						Tip act		Nr. act / data		Emitent		Identificator entitate asociată			
-						-		-		-		-			

5. OBSERVAȚII															
Imobil împrejmuit / neîmprejmuit				Imobil contestat / necontestat				Alte observații							
Neîmprejmuit															



REGISTRUL CADASTRAL AL IMOBILELOR

ANEXA Nr. 2

UAT Bucovăț
Zonă cooperativizată (Co)

Sector cadastral nr. 20

1. DESCRIEREA IMOBILULUI																
DATE TEREN											DATE CONSTRUCȚII					
Identificator teren	Adresă imobil	Număr cadastral	Nr. CF	Suprafața măsurată	Intravilan / extra.(I/E)	Nr. top.	Nr. tarla	Nr. parcelă	Categorie folosință	Suprafață parcelă	Identificator construcție	Cod grupă destinație	Suprafața construită	Nr. niveluri	Nr. CF	Constr. cu acte (DA/NU)
1619	Intravilan, Loc. Bucovăț, UAT. Bucovăț, Jud. Timiș	A1609/2/14-17	403124	612	I		1609/2/14-17	LOT 21	A	612						

2. PROPRIETATEA / POSESIA															
Titularul dreptului / posesiei			Data nașterii / CUI	Domiciliu / Sediu	Cota parte	Identificator entitate asociată	Cotă parte teren UI	Mod de dobândire	Act juridic			Obs. privitoare la proprietar			
Nume / Denumire	Inițiala tatălui	Prenume							Tip act	Nr. act / data	Emitent				
SILPA SHOES SRL			16343820		1/1	1619		Convenție	act notarial	Contract de vânzare aut. 1977 / 26.10.2022	NP BURESCU IOANA-ALINA				

3. SARCINI / DEZMEMBRĂMINTE															
Titular			Data nașterii / CUI	Domiciliu / Sediu	Tipul sarcinii sau al dezmembrămintelor dreptului de proprietate	Cota parte	Identificator entitate asociată	Act juridic			Valoare ipotecă	Tip monedă			
Nume / Denumire	Inițiala tatălui	Prenume						Tip act	Nr. act / data	Emitent					
-	-	-	-	-	-	-	-	-	-	-	-	-			

4. NOTĂRI, PROCESE, INTERDICȚII															
Tipul notării						Tip act	Nr. act / data	Emitent	Identificator entitate asociată						
-						-	-	-	-						

5. OBSERVAȚII															
Imobil împrejmuit / neîmprejmuit				Imobil contestat / necontestat				Alte observații							
Neîmprejmuit															



REGISTRUL CADASTRAL AL IMOBILELOR

ANEXA Nr. 2

UAT Bucovăț
Zonă cooperativizată (Co)

Sector cadastral nr. 20

1. DESCRIEREA IMOBILULUI

DATE TEREN											DATE CONSTRUCȚII					
Identificator teren	Adresă imobil	Număr cadastral	Nr. CF	Suprafața măsurată	Intravilan / extra.(I/E)	Nr. top.	Nr. tarla	Nr. parcelă	Categorie folosință	Suprafață parcelă	Identificator construcție	Cod grupă destinație	Suprafața construită	Nr. niveluri	Nr. CF	Constr. cu acte (DA/NU)
1620	Intravilan, Loc. Bucovăț, UAT. Bucovăț, Jud. Timiș	A1609/2/14-17	403125	612	I		1609/2/14-17	LOT 22	A	612						

2. PROPRIETATEA / POSESIA

Titularul dreptului / posesiei			Data nașterii / CUI	Domiciliu / Sediul	Cota parte	Identificator entitate asociată	Cotă parte teren UI	Mod de dobândire	Act juridic			Obs. privitoare la proprietar
Nume / Denumire	Inițiala tatălui	Prenume							Tip act	Nr. act / data	Emitent	
ȚURCANU		CRISTIAN-DORIN	18.08.1975	Loc. Bucovăț, Nr.12, Jud. Timiș	1/1	1620		Convenție	act notarial	Act de dezlipire si act de partaj voluntar aut. 1757 / 26.09.2022	NP BURESCU IOANA-ALINA, documentatie nr.217434/2022	necasatorit,bun propriu

3. SARCINI / DEZMEMBRĂMINTE

Titular			Data nașterii / CUI	Domiciliu / Sediul	Tipul sarcinii sau al dezmembrămintelor dreptului de proprietate	Cota parte	Identificator entitate asociată	Act juridic			Valoare ipotecă	Tip monedă
Nume / Denumire	Inițiala tatălui	Prenume						Tip act	Nr. act / data	Emitent		
-	-	-	-	-	-	-	-	-	-	-	-	-

4. NOTĂRI, PROCESE, INTERDICȚII

Tipul notării	Tip act	Nr. act / data	Emitent	Identificator entitate asociată
-	-	-	-	-

5. OBSERVAȚII

Imobil împrejmuit / neîmprejmuit	Imobil contestat / necontestat	Alte observații
Neîmprejmuit		



REGISTRUL CADASTRAL AL IMOBILELOR

ANEXA Nr. 2

UAT Bucovăț
Zonă cooperativizată (Co)

Sector cadastral nr. 20

1. DESCRIEREA IMOBILULUI																
DATE TEREN											DATE CONSTRUCȚII					
Identificator teren	Adresă imobil	Număr cadastral	Nr. CF	Suprafața măsurată	Intravilan / extra.(I/E)	Nr. top.	Nr. tarla	Nr. parcelă	Categorie folosință	Suprafață parcelă	Identificator construcție	Cod grupă destinație	Suprafața construită	Nr. niveluri	Nr. CF	Constr. cu acte (DA/NU)
1621	Intravilan, Loc. Bucovat, UAT. Bucovăț, Jud. Timiș	A1609/2/14-17	403126	687	I		1609/2/14-17	LOT 23	A	687						

2. PROPRIETATEA / POSESIA															
Titularul dreptului / posesiei			Data nașterii / CUI	Domiciliu / Sediu	Cota parte	Identificator entitate asociată	Cotă parte teren UI	Mod de dobândire	Act juridic			Obs. privitoare la proprietar			
Nume / Denumire	Inițiala tatălui	Prenume							Tip act	Nr. act / data	Emitent				
SILPA SHOES SRL			16343820		1/1	1621		Convenție	act notarial	Contract de vanzare aut. 1977 / 26.10.2022	NP BURESCU IOANA-ALINA				

3. SARCINI / DEZMEMBRĂMINTE															
Titular			Data nașterii / CUI	Domiciliu / Sediu	Tipul sarcinii sau al dezmembrămintelor dreptului de proprietate	Cota parte	Identificator entitate asociată	Act juridic			Valoare ipotecă	Tip monedă			
Nume / Denumire	Inițiala tatălui	Prenume						Tip act	Nr. act / data	Emitent					
-	-	-	-	-	-	-	-	-	-	-	-	-			

4. NOTĂRI, PROCESE, INTERDICȚII															
Tipul notării						Tip act		Nr. act / data		Emitent			Identificator entitate asociată		
-						-		-		-			-		

5. OBSERVAȚII															
Imobil împrejmuit / neîmprejmuit				Imobil contestat / necontestat				Alte observații							
Neîmprejmuit															



REGISTRUL CADASTRAL AL IMOBILELOR

ANEXA Nr. 2

UAT Bucovăț
Zonă cooperativizată (Co)

Sector cadastral nr. 20

1. DESCRIEREA IMOBILULUI																
DATE TEREN											DATE CONSTRUCȚII					
Identificator teren	Adresă imobil	Număr cadastral	Nr. CF	Suprafața măsurată	Intravilan / extra.(I/E)	Nr. top.	Nr. tarla	Nr. parcelă	Categorie folosință	Suprafață parcelă	Identificator construcție	Cod grupă destinație	Suprafața construită	Nr. niveluri	Nr. CF	Constr. cu acte (DA/NU)
1622	Intravilan, Loc. Bucovăț, UAT. Bucovăț, Jud. Timiș	A1609/2/14-17	403127	684	I		1609/2/14-17	LOT 24	A	684						

2. PROPRIETATEA / POSESIA															
Titularul dreptului / posesiei			Data nașterii / CUI	Domiciliu / Sediu	Cota parte	Identificator entitate asociată	Cotă parte teren UI	Mod de dobândire	Act juridic			Obs. privitoare la proprietar			
Nume / Denumire	Inițiala tatălui	Prenume							Tip act	Nr. act / data	Emitent				
SILPA SHOES SRL			16343820		1/1	1622		Convenție	act notarial	Contract de vânzare aut. 1977 / 26.10.2022	NP BURESCU IOANA-ALINA				

3. SARCINI / DEZMEMBRĂMINTE															
Titular			Data nașterii / CUI	Domiciliu / Sediu	Tipul sarcinii sau al dezmembrămintelor dreptului de proprietate	Cota parte	Identificator entitate asociată	Act juridic			Valoare ipotecă	Tip monedă			
Nume / Denumire	Inițiala tatălui	Prenume						Tip act	Nr. act / data	Emitent					
-	-	-	-	-	-	-	-	-	-	-	-	-			

4. NOTĂRI, PROCESE, INTERDICȚII															
Tipul notării						Tip act	Nr. act / data	Emitent	Identificator entitate asociată						
-						-	-	-	-						

5. OBSERVAȚII															
Imobil împrejmuit / neîmprejmuit				Imobil contestat / necontestat				Alte observații							
Neîmprejmuit															



REGISTRUL CADASTRAL AL IMOBILELOR

ANEXA Nr. 2

UAT Bucovăț
Zonă cooperativizată (Co)

Sector cadastral nr. 20

1. DESCRIEREA IMOBILULUI																
DATE TEREN											DATE CONSTRUCȚII					
Identificator teren	Adresă imobil	Număr cadastral	Nr. CF	Suprafața măsurată	Intravilan / extra.(I/E)	Nr. top.	Nr. tarla	Nr. parcelă	Categorie folosință	Suprafață parcelă	Identificator construcție	Cod grupă destinație	Suprafața construită	Nr. niveluri	Nr. CF	Constr. cu acte (DA/NU)
1623	Intravilan, Loc. Bucovat, UAT. Bucovăț, Jud. Timiș	A1609/2/14-17	403128	605	I		1609/2/14-17	LOT 25	A	605						

2. PROPRIETATEA / POSESIA															
Titularul dreptului / posesiei			Data nașterii / CUI	Domiciliu / Sediu	Cota parte	Identificator entitate asociată	Cotă parte teren UI	Mod de dobândire	Act juridic			Obs. privitoare la proprietar			
Nume / Denumire	Inițiala tatălui	Prenume							Tip act	Nr. act / data	Emitent				
SILPA SHOES SRL			16343820		1/1	1623		Convenție	act notarial	Contract de vanzare aut. 1977 / 26.10.2022	NP BURESCU IOANA-ALINA				

3. SARCINI / DEZMEMBRĂMINTE															
Titular			Data nașterii / CUI	Domiciliu / Sediu	Tipul sarcinii sau al dezmembrămintelor dreptului de proprietate	Cota parte	Identificator entitate asociată	Act juridic			Valoare ipotecă	Tip monedă			
Nume / Denumire	Inițiala tatălui	Prenume						Tip act	Nr. act / data	Emitent					
-	-	-	-	-	-	-	-	-	-	-	-	-			

4. NOTĂRI, PROCESE, INTERDICȚII															
Tipul notării						Tip act	Nr. act / data	Emitent	Identificator entitate asociată						
-						-	-	-	-						

5. OBSERVAȚII															
Imobil împrejmuit / neîmprejmuit				Imobil contestat / necontestat				Alte observații							
Neîmprejmuit															



REGISTRUL CADASTRAL AL IMOBILELOR

ANEXA Nr. 2

UAT Bucovăț
Zonă cooperativizată (Co)

Sector cadastral nr. 20

1. DESCRIEREA IMOBILULUI																
DATE TEREN											DATE CONSTRUCȚII					
Identificator teren	Adresă imobil	Număr cadastral	Nr. CF	Suprafața măsurată	Intravilan / extra.(I/E)	Nr. top.	Nr. tarla	Nr. parcelă	Categorie folosință	Suprafață parcelă	Identificator construcție	Cod grupă destinație	Suprafața construită	Nr. niveluri	Nr. CF	Constr. cu acte (DA/NU)
1624	Intravilan, Loc. Bucovat, UAT. Bucovăț, Jud. Timiș	A1609/2/14-17	403129	605	I		1609/2/14-17	LOT 26	A	605						

2. PROPRIETATEA / POSESIA															
Titularul dreptului / posesiei			Data nașterii / CUI	Domiciliu / Sediul	Cota parte	Identificator entitate asociată	Cotă parte teren UI	Mod de dobândire	Act juridic			Obs. privitoare la proprietar			
Nume / Denumire	Inițiala tatălui	Prenume							Tip act	Nr. act / data	Emitent				
SILPA SHOES SRL			16343820		1/1	1624		Convenție	act notarial	Contract de vanzare aut. 1977 / 26.10.2022	NP BURESCU IOANA-ALINA				

3. SARCINI / DEZMEMBRĂMINTE															
Titular			Data nașterii / CUI	Domiciliu / Sediul	Tipul sarcinii sau al dezmembrămintelor dreptului de proprietate	Cota parte	Identificator entitate asociată	Act juridic			Valoare ipotecă	Tip monedă			
Nume / Denumire	Inițiala tatălui	Prenume						Tip act	Nr. act / data	Emitent					
-	-	-	-	-	-	-	-	-	-	-	-	-			

4. NOTĂRI, PROCESE, INTERDICȚII															
Tipul notării						Tip act	Nr. act / data	Emitent	Identificator entitate asociată						
-						-	-	-	-						

5. OBSERVAȚII															
Imobil împrejmuit / neîmprejmuit				Imobil contestat / necontestat				Alte observații							
Neîmprejmuit															



REGISTRUL CADASTRAL AL IMOBILELOR

ANEXA Nr. 2

UAT Bucovăț
Zonă cooperativizată (Co)

Sector cadastral nr. 20

1. DESCRIEREA IMOBILULUI																
DATE TEREN											DATE CONSTRUCȚII					
Identificator teren	Adresă imobil	Număr cadastral	Nr. CF	Suprafața măsurată	Intravilan / extra.(I/E)	Nr. top.	Nr. tarla	Nr. parcelă	Categorie folosință	Suprafață parcelă	Identificator construcție	Cod grupă destinație	Suprafața construită	Nr. niveluri	Nr. CF	Constr. cu acte (DA/NU)
1625	Intravilan, Loc. Bucovat, UAT. Bucovăț, Jud. Timiș	A1609/2/14-17	403130	605	I		1609/2/14-17	LOT 27	A	605						

2. PROPRIETATEA / POSESIA																
Titularul dreptului / posesiei			Data nașterii / CUI	Domiciliu / Sediu	Cota parte	Identificator entitate asociată	Cotă parte teren UI	Mod de dobândire	Act juridic			Obs. privitoare la proprietar				
Nume / Denumire	Inițiala tatălui	Prenume							Tip act	Nr. act / data	Emitent					
SILPA SHOES SRL			16343820		1/1	1625		Convenție	act notarial	Contract de vanzare aut. 1977 / 26.10.2022	NP BURESCU IOANA-ALINA					

3. SARCINI / DEZMEMBRĂMINTE														
Titular			Data nașterii / CUI	Domiciliu / Sediu	Tipul sarcinii sau al dezmembrămintelor dreptului de proprietate	Cota parte	Identificator entitate asociată	Act juridic			Valoare ipotecă	Tip monedă		
Nume / Denumire	Inițiala tatălui	Prenume						Tip act	Nr. act / data	Emitent				
-	-	-	-	-	-	-	-	-	-	-	-	-		

4. NOTĂRI, PROCESE, INTERDICȚII											
Tipul notării						Tip act	Nr. act / data	Emitent	Identificator entitate asociată		
-						-	-	-	-		

5. OBSERVAȚII											
Imobil împrejmuit / neîmprejmuit				Imobil contestat / necontestat				Alte observații			
Neîmprejmuit											



REGISTRUL CADASTRAL AL IMOBILELOR

ANEXA Nr. 2

UAT Bucovăț
Zonă cooperativizată (Co)

Sector cadastral nr. 20

1. DESCRIEREA IMOBILULUI																
DATE TEREN											DATE CONSTRUCȚII					
Identificator teren	Adresă imobil	Număr cadastral	Nr. CF	Suprafața măsurată	Intravilan / extra.(I/E)	Nr. top.	Nr. tarla	Nr. parcelă	Categorie folosință	Suprafață parcelă	Identificator construcție	Cod grupă destinație	Suprafața construită	Nr. niveluri	Nr. CF	Constr. cu acte (DA/NU)
1626	Intravilan, Loc. Bucovăț, UAT. Bucovăț, Jud. Timiș	A1609/2/14-17	403131	605	I		1609/2/14-17	LOT 28	A	605						

2. PROPRIETATEA / POSESIA															
Titularul dreptului / posesiei			Data nașterii / CUI	Domiciliu / Sediu	Cota parte	Identificator entitate asociată	Cotă parte teren UI	Mod de dobândire	Act juridic			Obs. privitoare la proprietar			
Nume / Denumire	Inițiala tatălui	Prenume							Tip act	Nr. act / data	Emitent				
SILPA SHOES SRL			16343820		1/1	1626		Convenție	act notarial	Contract de vânzare aut. 1977 / 26.10.2022	NP BURESCU IOANA-ALINA				

3. SARCINI / DEZMEMBRĂMINTE															
Titular			Data nașterii / CUI	Domiciliu / Sediu	Tipul sarcinii sau al dezmembrămintelor dreptului de proprietate	Cota parte	Identificator entitate asociată	Act juridic			Valoare ipotecă	Tip monedă			
Nume / Denumire	Inițiala tatălui	Prenume						Tip act	Nr. act / data	Emitent					
-	-	-	-	-	-	-	-	-	-	-	-	-			

4. NOTĂRI, PROCESE, INTERDICȚII															
Tipul notării						Tip act	Nr. act / data	Emitent	Identificator entitate asociată						
-						-	-	-	-						

5. OBSERVAȚII															
Imobil împrejmuit / neîmprejmuit				Imobil contestat / necontestat				Alte observații							
Neîmprejmuit															



REGISTRUL CADASTRAL AL IMOBILELOR

ANEXA Nr. 2

UAT Bucovăț
Zonă cooperativizată (Co)

Sector cadastral nr. 20

1. DESCRIEREA IMOBILULUI																
DATE TEREN											DATE CONSTRUCȚII					
Identificator teren	Adresă imobil	Număr cadastral	Nr. CF	Suprafața măsurată	Intravilan / extra.(I/E)	Nr. top.	Nr. tarla	Nr. parcelă	Categorie folosință	Suprafață parcelă	Identificator construcție	Cod grupă destinație	Suprafața construită	Nr. niveluri	Nr. CF	Constr. cu acte (DA/NU)
1627	Intravilan, Loc. Bucovat, UAT. Bucovăț, Jud. Timiș	A1609/2/14-17	403132	692	I		1609/2/14-17	LOT 29	A	692						

2. PROPRIETATEA / POSESIA																
Titularul dreptului / posesiei			Data nașterii / CUI	Domiciliu / Sediu	Cota parte	Identificator entitate asociată	Cotă parte teren UI	Mod de dobândire	Act juridic			Obs. privitoare la proprietar				
Nume / Denumire	Inițiala tatălui	Prenume							Tip act	Nr. act / data	Emitent					
SILPA SHOES SRL			16343820		1/1	1627		Convenție	act notarial	Contract de vanzare aut. 1977 / 26.10.2022	NP BURESCU IOANA-ALINA					

3. SARCINI / DEZMEMBRĂMINTE														
Titular			Data nașterii / CUI	Domiciliu / Sediu	Tipul sarcinii sau al dezmembrămintelor dreptului de proprietate	Cota parte	Identificator entitate asociată	Act juridic			Valoare ipotecă	Tip monedă		
Nume / Denumire	Inițiala tatălui	Prenume						Tip act	Nr. act / data	Emitent				
-	-	-	-	-	-	-	-	-	-	-	-	-		

4. NOTĂRI, PROCESE, INTERDICȚII											
Tipul notării					Tip act	Nr. act / data	Emitent	Identificator entitate asociată			
-					-	-	-	-			

5. OBSERVAȚII										
Imobil împrejmuit / neîmprejmuit			Imobil contestat / necontestat			Alte observații				
Neîmprejmuit										



REGISTRUL CADASTRAL AL IMOBILELOR

ANEXA Nr. 2

UAT Bucovăț
Zonă cooperativizată (Co)

Sector cadastral nr. 20

1. DESCRIEREA IMOBILULUI																
DATE TEREN											DATE CONSTRUCȚII					
Identificator teren	Adresă imobil	Număr cadastral	Nr. CF	Suprafața măsurată	Intravilan / extra.(I/E)	Nr. top.	Nr. tarla	Nr. parcelă	Categorie folosință	Suprafață parcelă	Identificator construcție	Cod grupă destinație	Suprafața construită	Nr. niveluri	Nr. CF	Constr. cu acte (DA/NU)
1628	Intravilan, Loc. Bucovăț, UAT. Bucovăț, Jud. Timiș	A1609/2/14-17	403133	603	I		1609/2/14-17	LOT 30	A	603						

2. PROPRIETATEA / POSESIA															
Titularul dreptului / posesiei			Data nașterii / CUI	Domiciliu / Sediu	Cota parte	Identificator entitate asociată	Cotă parte teren UI	Mod de dobândire	Act juridic			Obs. privitoare la proprietar			
Nume / Denumire	Inițiala tatălui	Prenume							Tip act	Nr. act / data	Emitent				
SILPA SHOES SRL			16343820		1/1	1628		Convenție	act notarial	Contract de vânzare aut. 1977 / 26.10.2022	NP BURESCU IOANA-ALINA				

3. SARCINI / DEZMEMBRĂMINTE															
Titular			Data nașterii / CUI	Domiciliu / Sediu	Tipul sarcinii sau al dezmembrămintelor dreptului de proprietate	Cota parte	Identificator entitate asociată	Act juridic			Valoare ipotecă	Tip monedă			
Nume / Denumire	Inițiala tatălui	Prenume						Tip act	Nr. act / data	Emitent					
-	-	-	-	-	-	-	-	-	-	-	-	-			

4. NOTĂRI, PROCESE, INTERDICȚII															
Tipul notării						Tip act		Nr. act / data		Emitent		Identificator entitate asociată			
-						-		-		-		-			

5. OBSERVAȚII															
Imobil împrejmuit / neîmprejmuit				Imobil contestat / necontestat				Alte observații							
Neîmprejmuit															



REGISTRUL CADASTRAL AL IMOBILELOR

ANEXA Nr. 2

UAT Bucovăț
Zonă cooperativizată (Co)

Sector cadastral nr. 20

1. DESCRIEREA IMOBILULUI																
DATE TEREN											DATE CONSTRUCȚII					
Identificator teren	Adresă imobil	Număr cadastral	Nr. CF	Suprafața măsurată	Intravilan / extra.(I/E)	Nr. top.	Nr. tarla	Nr. parcelă	Categorie folosință	Suprafață parcelă	Identificator construcție	Cod grupă destinație	Suprafața construită	Nr. niveluri	Nr. CF	Constr. cu acte (DA/NU)
1629	Intravilan, Loc. Bucovăț, UAT. Bucovăț, Jud. Timiș	A1609/2/14-17	403134	605	I		1609/2/14-17	LOT 31	A	605						

2. PROPRIETATEA / POSESIA															
Titularul dreptului / posesiei			Data nașterii / CUI	Domiciliu / Sediu	Cota parte	Identificator entitate asociată	Cotă parte teren UI	Mod de dobândire	Act juridic			Obs. privitoare la proprietar			
Nume / Denumire	Inițiala tatălui	Prenume							Tip act	Nr. act / data	Emitent				
SILPA SHOES SRL			16343820		1/1	1629		Convenție	act notarial	Contract de vânzare aut. 1977 / 26.10.2022	NP BURESCU IOANA-ALINA				

3. SARCINI / DEZMEMBRĂMINTE															
Titular			Data nașterii / CUI	Domiciliu / Sediu	Tipul sarcinii sau al dezmembrămintelor dreptului de proprietate	Cota parte	Identificator entitate asociată	Act juridic			Valoare ipotecă	Tip monedă			
Nume / Denumire	Inițiala tatălui	Prenume						Tip act	Nr. act / data	Emitent					
-	-	-	-	-	-	-	-	-	-	-	-	-			

4. NOTĂRI, PROCESE, INTERDICȚII															
Tipul notării						Tip act	Nr. act / data	Emitent	Identificator entitate asociată						
-						-	-	-	-						

5. OBSERVAȚII															
Imobil împrejmuit / neîmprejmuit				Imobil contestat / necontestat				Alte observații							
Neîmprejmuit															



REGISTRUL CADASTRAL AL IMOBILELOR

ANEXA Nr. 2

UAT Bucovăț
Zonă cooperativizată (Co)

Sector cadastral nr. 20

1. DESCRIEREA IMOBILULUI																
DATE TEREN											DATE CONSTRUCȚII					
Identificator teren	Adresă imobil	Număr cadastral	Nr. CF	Suprafața măsurată	Intravilan / extra.(I/E)	Nr. top.	Nr. tarla	Nr. parcelă	Categorie folosință	Suprafață parcelă	Identificator construcție	Cod grupă destinație	Suprafața construită	Nr. niveluri	Nr. CF	Constr. cu acte (DA/NU)
1630	Intravilan, Loc. Bucovat, UAT. Bucovăț, Jud. Timiș	A1609/2/14-17	403135	605	I		1609/2/14-17	LOT 32	A	605						

2. PROPRIETATEA / POSESIA																
Titularul dreptului / posesiei			Data nașterii / CUI	Domiciliu / Sediu	Cota parte	Identificator entitate asociată	Cotă parte teren UI	Mod de dobândire	Act juridic			Obs. privitoare la proprietar				
Nume / Denumire	Inițiala tatălui	Prenume							Tip act	Nr. act / data	Emitent					
SOCIETATEA SILPA SHOES SRL			16343820		1/1	1630		Convenție	act notarial	Contract de vanzare aut. 1977 / 26.10.2022	NP BURESCU IOANA-ALINA					

3. SARCINI / DEZMEMBRĂMINTE														
Titular			Data nașterii / CUI	Domiciliu / Sediu	Tipul sarcinii sau al dezmembrămintelor dreptului de proprietate	Cota parte	Identificator entitate asociată	Act juridic			Valoare ipotecă	Tip monedă		
Nume / Denumire	Inițiala tatălui	Prenume						Tip act	Nr. act / data	Emitent				
-	-	-	-	-	-	-	-	-	-	-	-	-		

4. NOTĂRI, PROCESE, INTERDICȚII				
Tipul notării	Tip act	Nr. act / data	Emitent	Identificator entitate asociată
-	-	-	-	-

5. OBSERVAȚII		
Imobil împrejmuit / neîmprejmuit	Imobil contestat / necontestat	Alte observații
Neîmprejmuit		



REGISTRUL CADASTRAL AL IMOBILELOR

ANEXA Nr. 2

UAT Bucovăț
Zonă cooperativizată (Co)

Sector cadastral nr. 20

1. DESCRIEREA IMOBILULUI																
DATE TEREN											DATE CONSTRUCȚII					
Identificator teren	Adresă imobil	Număr cadastral	Nr. CF	Suprafața măsurată	Intravilan / extra.(I/E)	Nr. top.	Nr. tarla	Nr. parcelă	Categorie folosință	Suprafață parcelă	Identificator construcție	Cod grupă destinație	Suprafața construită	Nr. niveluri	Nr. CF	Constr. cu acte (DA/NU)
1631	Intravilan, Loc. Bucovat, UAT. Bucovăț, Jud. Timiș	A1609/2/14-17	403136	605	I		1609/2/14-17	LOT 33	A	605						

2. PROPRIETATEA / POSESIA															
Titularul dreptului / posesiei			Data nașterii / CUI	Domiciliu / Sediu	Cota parte	Identificator entitate asociată	Cotă parte teren UI	Mod de dobândire	Act juridic			Obs. privitoare la proprietar			
Nume / Denumire	Inițiala tatălui	Prenume							Tip act	Nr. act / data	Emitent				
SOCIETATEA SILPA SHOES SRL			16343820		1/1	1631		Convenție	act notarial	Contract de vanzare aut. 1977 / 26.10.2022	NP BURESCU IOANA-ALINA				

3. SARCINI / DEZMEMBRĂMINTE															
Titular			Data nașterii / CUI	Domiciliu / Sediu	Tipul sarcinii sau al dezmembrămintelor dreptului de proprietate	Cota parte	Identificator entitate asociată	Act juridic			Valoare ipotecă	Tip monedă			
Nume / Denumire	Inițiala tatălui	Prenume						Tip act	Nr. act / data	Emitent					
-	-	-	-	-	-	-	-	-	-	-	-	-			

4. NOTĂRI, PROCESE, INTERDICȚII															
Tipul notării						Tip act		Nr. act / data		Emitent		Identificator entitate asociată			
-						-		-		-		-			

5. OBSERVAȚII															
Imobil împrejmuit / neîmprejmuit				Imobil contestat / necontestat				Alte observații							
Neîmprejmuit															



REGISTRUL CADASTRAL AL IMOBILELOR

ANEXA Nr. 2

UAT Bucovăț
Zonă cooperativizată (Co)

Sector cadastral nr. 20

1. DESCRIEREA IMOBILULUI																
DATE TEREN											DATE CONSTRUCȚII					
Identificator teren	Adresă imobil	Număr cadastral	Nr. CF	Suprafața măsurată	Intravilan / extra.(I/E)	Nr. top.	Nr. tarla	Nr. parcelă	Categorie folosință	Suprafață parcelă	Identificator construcție	Cod grupă destinație	Suprafața construită	Nr. niveluri	Nr. CF	Constr. cu acte (DA/NU)
1632	Intravilan, Loc. Bucovat, UAT. Bucovăț, Jud. Timiș	A1609/2/14-17	403137	614	I		1609/2/14-17	LOT 34	A	614						

2. PROPRIETATEA / POSESIA																
Titularul dreptului / posesiei			Data nașterii / CUI	Domiciliu / Sediu	Cota parte	Identificator entitate asociată	Cotă parte teren UI	Mod de dobândire	Act juridic			Obs. privitoare la proprietar				
Nume / Denumire	Inițiala tatălui	Prenume							Tip act	Nr. act / data	Emitent					
SOCIETATEA SILPA SHOES SRL			16343820		1/1	1632		Convenție	act notarial	Contract de vanzare aut. 1977 / 26.10.2022	NP BURESCU IOANA-ALINA					

3. SARCINI / DEZMEMBRĂMINTE														
Titular			Data nașterii / CUI	Domiciliu / Sediu	Tipul sarcinii sau al dezmembrămintelor dreptului de proprietate	Cota parte	Identificator entitate asociată	Act juridic			Valoare ipotecă	Tip monedă		
Nume / Denumire	Inițiala tatălui	Prenume						Tip act	Nr. act / data	Emitent				
-	-	-	-	-	-	-	-	-	-	-	-	-		

4. NOTĂRI, PROCESE, INTERDICȚII											
Tipul notării					Tip act	Nr. act / data	Emitent	Identificator entitate asociată			
-					-	-	-	-			

5. OBSERVAȚII										
Imobil împrejmuit / neîmprejmuit			Imobil contestat / necontestat			Alte observații				
Neîmprejmuit										



REGISTRUL CADASTRAL AL IMOBILELOR

ANEXA Nr. 2

UAT Bucovăț
Zonă cooperativizată (Co)

Sector cadastral nr. 20

1. DESCRIEREA IMOBILULUI																
DATE TEREN											DATE CONSTRUCȚII					
Identificator teren	Adresă imobil	Număr cadastral	Nr. CF	Suprafața măsurată	Intravilan / extra.(I/E)	Nr. top.	Nr. tarla	Nr. parcelă	Categorie folosință	Suprafață parcelă	Identificator construcție	Cod grupă destinație	Suprafața construită	Nr. niveluri	Nr. CF	Constr. cu acte (DA/NU)
1633	Intravilan, Loc. Bucovat, UAT. Bucovăț, Jud. Timiș	A1609/2/14-17	403138	546	I		1609/2/14-17	LOT 35	A	546						

2. PROPRIETATEA / POSESIA															
Titularul dreptului / posesiei			Data nașterii / CUI	Domiciliu / Sediu	Cota parte	Identificator entitate asociată	Cotă parte teren UI	Mod de dobândire	Act juridic			Obs. privitoare la proprietar			
Nume / Denumire	Inițiala tatălui	Prenume							Tip act	Nr. act / data	Emitent				
SOCIETATEA SILPA SHOES SRL			16343820		1/1	1633		Convenție	act notarial	Contract de vanzare aut. 1977 / 26.10.2022	NP BURESCU IOANA-ALINA				

3. SARCINI / DEZMEMBRĂMINTE															
Titular			Data nașterii / CUI	Domiciliu / Sediu	Tipul sarcinii sau al dezmembrămintelor dreptului de proprietate	Cota parte	Identificator entitate asociată	Act juridic			Valoare ipotecă	Tip monedă			
Nume / Denumire	Inițiala tatălui	Prenume						Tip act	Nr. act / data	Emitent					
-	-	-	-	-	-	-	-	-	-	-	-	-			

4. NOTĂRI, PROCESE, INTERDICȚII															
Tipul notării						Tip act	Nr. act / data	Emitent	Identificator entitate asociată						
-						-	-	-	-						

5. OBSERVAȚII															
Imobil împrejmuit / neîmprejmuit				Imobil contestat / necontestat				Alte observații							
Neîmprejmuit															



REGISTRUL CADASTRAL AL IMOBILELOR

ANEXA Nr. 2

UAT Bucovăț
Zonă cooperativizată (Co)

Sector cadastral nr. 20

1. DESCRIEREA IMOBILULUI																
DATE TEREN											DATE CONSTRUCȚII					
Identificator teren	Adresă imobil	Număr cadastral	Nr. CF	Suprafața măsurată	Intravilan / extra.(I/E)	Nr. top.	Nr. tarla	Nr. parcelă	Categorie folosință	Suprafață parcelă	Identificator construcție	Cod grupă destinație	Suprafața construită	Nr. niveluri	Nr. CF	Constr. cu acte (DA/NU)
1634	Intravilan, Loc. Bucovat, UAT. Bucovăț, Jud. Timiș	A1609/2/14-17	403139	566	I		1609/2/14-17	LOT 36	A	566						

2. PROPRIETATEA / POSESIA															
Titularul dreptului / posesiei			Data nașterii / CUI	Domiciliu / Sediu	Cota parte	Identificator entitate asociată	Cotă parte teren UI	Mod de dobândire	Act juridic			Obs. privitoare la proprietar			
Nume / Denumire	Inițiala tatălui	Prenume							Tip act	Nr. act / data	Emitent				
SOCIETATEA SILPA SHOES SRL			16343820		1/1	1634		Convenție	act notarial	Contract de vanzare aut. 1977 / 26.10.2022	NP BURESCU IOANA-ALINA				

3. SARCINI / DEZMEMBRĂMINTE															
Titular			Data nașterii / CUI	Domiciliu / Sediu	Tipul sarcinii sau al dezmembrămintelor dreptului de proprietate	Cota parte	Identificator entitate asociată	Act juridic			Valoare ipotecă	Tip monedă			
Nume / Denumire	Inițiala tatălui	Prenume						Tip act	Nr. act / data	Emitent					
-	-	-	-	-	-	-	-	-	-	-	-	-			

4. NOTĂRI, PROCESE, INTERDICȚII															
Tipul notării						Tip act	Nr. act / data	Emitent	Identificator entitate asociată						
-						-	-	-	-						

5. OBSERVAȚII															
Imobil împrejmuit / neîmprejmuit				Imobil contestat / necontestat				Alte observații							
Neîmprejmuit															



REGISTRUL CADASTRAL AL IMOBILELOR

ANEXA Nr. 2

UAT Bucovăț
Zonă cooperativizată (Co)

Sector cadastral nr. 20

1. DESCRIEREA IMOBILULUI																
DATE TEREN											DATE CONSTRUCȚII					
Identificator teren	Adresă imobil	Număr cadastral	Nr. CF	Suprafața măsurată	Intravilan / extra.(I/E)	Nr. top.	Nr. tarla	Nr. parcelă	Categorie folosință	Suprafață parcelă	Identificator construcție	Cod grupă destinație	Suprafața construită	Nr. niveluri	Nr. CF	Constr. cu acte (DA/NU)
1635	Intravilan, Loc. Bucovăț, UAT. Bucovăț, Jud. Timiș	A1609/2/14-17	403140	565	I		1609/2/14-17	LOT 37	A	565						

2. PROPRIETATEA / POSESIA															
Titularul dreptului / posesiei			Data nașterii / CUI	Domiciliu / Sediul	Cota parte	Identificator entitate asociată	Cotă parte teren UI	Mod de dobândire	Act juridic			Obs. privitoare la proprietar			
Nume / Denumire	Inițiala tatălui	Prenume							Tip act	Nr. act / data	Emitent				
SILPA SHOES SRL			16343820		1/1	1635		Convenție	act notarial	Contract de vânzare aut. 1977 / 26.10.2022	NP BURESCU IOANA-ALINA				

3. SARCINI / DEZMEMBRĂMINTE															
Titular			Data nașterii / CUI	Domiciliu / Sediul	Tipul sarcinii sau al dezmembrămintelor dreptului de proprietate	Cota parte	Identificator entitate asociată	Act juridic			Valoare ipotecă	Tip monedă			
Nume / Denumire	Inițiala tatălui	Prenume						Tip act	Nr. act / data	Emitent					
-	-	-	-	-	-	-	-	-	-	-	-	-			

4. NOTĂRI, PROCESE, INTERDICȚII															
Tipul notării						Tip act	Nr. act / data	Emitent	Identificator entitate asociată						
-						-	-	-	-						

5. OBSERVAȚII															
Imobil împrejmuit / neîmprejmuit				Imobil contestat / necontestat				Alte observații							
Neîmprejmuit															



REGISTRUL CADASTRAL AL IMOBILELOR

ANEXA Nr. 2

UAT Bucovăț
Zonă cooperativizată (Co)

Sector cadastral nr. 20

1. DESCRIEREA IMOBILULUI																
DATE TEREN											DATE CONSTRUCȚII					
Identificator teren	Adresă imobil	Număr cadastral	Nr. CF	Suprafața măsurată	Intravilan / extra.(I/E)	Nr. top.	Nr. tarla	Nr. parcelă	Categorie folosință	Suprafață parcelă	Identificator construcție	Cod grupă destinație	Suprafața construită	Nr. niveluri	Nr. CF	Constr. cu acte (DA/NU)
1636	Intravilan, Loc. Bucovăț, UAT. Bucovăț, Jud. Timiș	A1609/2/14-17	403141	565	I		1609/2/14-17	LOT 38	A	565						

2. PROPRIETATEA / POSESIA															
Titularul dreptului / posesiei			Data nașterii / CUI	Domiciliu / Sediu	Cota parte	Identificator entitate asociată	Cotă parte teren UI	Mod de dobândire	Act juridic			Obs. privitoare la proprietar			
Nume / Denumire	Inițiala tatălui	Prenume							Tip act	Nr. act / data	Emitent				
SILPA SHOES SRL			16343820		1/1	1636		Convenție	act notarial	Contract de vânzare aut. 1977 / 26.10.2022	NP BURESCU IOANA-ALINA				

3. SARCINI / DEZMEMBRĂMINTE															
Titular			Data nașterii / CUI	Domiciliu / Sediu	Tipul sarcinii sau al dezmembrămintelor dreptului de proprietate	Cota parte	Identificator entitate asociată	Act juridic			Valoare ipotecă	Tip monedă			
Nume / Denumire	Inițiala tatălui	Prenume						Tip act	Nr. act / data	Emitent					
-	-	-	-	-	-	-	-	-	-	-	-	-			

4. NOTĂRI, PROCESE, INTERDICȚII															
Tipul notării						Tip act	Nr. act / data	Emitent	Identificator entitate asociată						
-						-	-	-	-						

5. OBSERVAȚII															
Imobil împrejmuit / neîmprejmuit				Imobil contestat / necontestat				Alte observații							
Neîmprejmuit															



REGISTRUL CADASTRAL AL IMOBILELOR

ANEXA Nr. 2

UAT Bucovăț
Zonă cooperativizată (Co)

Sector cadastral nr. 20

1. DESCRIEREA IMOBILULUI																
DATE TEREN											DATE CONSTRUCȚII					
Identificator teren	Adresă imobil	Număr cadastral	Nr. CF	Suprafața măsurată	Intravilan / extra.(I/E)	Nr. top.	Nr. tarla	Nr. parcelă	Categorie folosință	Suprafață parcelă	Identificator construcție	Cod grupă destinație	Suprafața construită	Nr. niveluri	Nr. CF	Constr. cu acte (DA/NU)
1637	Intravilan, Loc. Bucovăț, UAT. Bucovăț, Jud. Timiș	A1609/2/14-17	403142	565	I		1609/2/14-17	LOT 39	A	565						

2. PROPRIETATEA / POSESIA															
Titularul dreptului / posesiei			Data nașterii / CUI	Domiciliu / Sediu	Cota parte	Identificator entitate asociată	Cotă parte teren UI	Mod de dobândire	Act juridic			Obs. privitoare la proprietar			
Nume / Denumire	Inițiala tatălui	Prenume							Tip act	Nr. act / data	Emitent				
SILPA SHOES SRL			16343820		1/1	1637		Convenție	act notarial	Contract de vânzare aut. 1977 / 26.10.2022	NP BURESCU IOANA-ALINA				

3. SARCINI / DEZMEMBRĂMINTE															
Titular			Data nașterii / CUI	Domiciliu / Sediu	Tipul sarcinii sau al dezmembrămintelor dreptului de proprietate	Cota parte	Identificator entitate asociată	Act juridic			Valoare ipotecă	Tip monedă			
Nume / Denumire	Inițiala tatălui	Prenume						Tip act	Nr. act / data	Emitent					
-	-	-	-	-	-	-	-	-	-	-	-	-			

4. NOTĂRI, PROCESE, INTERDICȚII															
Tipul notării						Tip act	Nr. act / data	Emitent	Identificator entitate asociată						
-						-	-	-	-						

5. OBSERVAȚII															
Imobil împrejmuit / neîmprejmuit				Imobil contestat / necontestat				Alte observații							
Neîmprejmuit															



REGISTRUL CADASTRAL AL IMOBILELOR

ANEXA Nr. 2

UAT Bucovăț
Zonă cooperativizată (Co)

Sector cadastral nr. 20

1. DESCRIEREA IMOBILULUI																
DATE TEREN											DATE CONSTRUCȚII					
Identificator teren	Adresă imobil	Număr cadastral	Nr. CF	Suprafața măsurată	Intravilan / extra.(I/E)	Nr. top.	Nr. tarla	Nr. parcelă	Categorie folosință	Suprafață parcelă	Identificator construcție	Cod grupă destinație	Suprafața construită	Nr. niveluri	Nr. CF	Constr. cu acte (DA/NU)
1638	Intravilan, Loc. Bucovăț, UAT. Bucovăț, Jud. Timiș	A1609/2/14-17	403143	555	I		1609/2/14-17	LOT 40	A	555						

2. PROPRIETATEA / POSESIA																
Titularul dreptului / posesiei			Data nașterii / CUI	Domiciliu / Sediu	Cota parte	Identificator entitate asociată	Cotă parte teren UI	Mod de dobândire	Act juridic			Obs. privitoare la proprietar				
Nume / Denumire	Inițiala tatălui	Prenume							Tip act	Nr. act / data	Emitent					
SILPA SHOES SRL			16343820		1/1	1638		Convenție	act notarial	Contract de vânzare aut. 1977 / 26.10.2022	NP BURESCU IOANA-ALINA					

3. SARCINI / DEZMEMBRĂMINTE														
Titular			Data nașterii / CUI	Domiciliu / Sediu	Tipul sarcinii sau al dezmembrămintelor dreptului de proprietate	Cota parte	Identificator entitate asociată	Act juridic			Valoare ipotecă	Tip monedă		
Nume / Denumire	Inițiala tatălui	Prenume						Tip act	Nr. act / data	Emitent				
-	-	-	-	-	-	-	-	-	-	-	-	-		

4. NOTĂRI, PROCESE, INTERDICȚII											
Tipul notării					Tip act	Nr. act / data	Emitent	Identificator entitate asociată			
-					-	-	-	-			

5. OBSERVAȚII										
Imobil împrejmuit / neîmprejmuit			Imobil contestat / necontestat			Alte observații				
Neîmprejmuit										



REGISTRUL CADASTRAL AL IMOBILELOR

ANEXA Nr. 2

UAT Bucovăț
Zonă cooperativizată (Co)

Sector cadastral nr. 20

1. DESCRIEREA IMOBILULUI																
DATE TEREN											DATE CONSTRUCȚII					
Identificator teren	Adresă imobil	Număr cadastral	Nr. CF	Suprafața măsurată	Intravilan / extra.(I/E)	Nr. top.	Nr. tarla	Nr. parcelă	Categorie folosință	Suprafață parcelă	Identificator construcție	Cod grupă destinație	Suprafața construită	Nr. niveluri	Nr. CF	Constr. cu acte (DA/NU)
1639	Intravilan, Loc. Bucovăț, UAT. Bucovăț, Jud. Timiș	A1609/2/14-17	403144	507	I		1609/2/14-17	LOT 41	A	507						

2. PROPRIETATEA / POSESIA															
Titularul dreptului / posesiei			Data nașterii / CUI	Domiciliu / Sediu	Cota parte	Identificator entitate asociată	Cotă parte teren UI	Mod de dobândire	Act juridic			Obs. privitoare la proprietar			
Nume / Denumire	Inițiala tatălui	Prenume							Tip act	Nr. act / data	Emitent				
SILPA SHOES SRL			16343820		1/1	1639		Convenție	act notarial	Contract de vânzare aut. 1977 / 26.10.2022	NP BURESCU IOANA-ALINA				

3. SARCINI / DEZMEMBRĂMINTE															
Titular			Data nașterii / CUI	Domiciliu / Sediu	Tipul sarcinii sau al dezmembrămintelor dreptului de proprietate	Cota parte	Identificator entitate asociată	Act juridic			Valoare ipotecă	Tip monedă			
Nume / Denumire	Inițiala tatălui	Prenume						Tip act	Nr. act / data	Emitent					
-	-	-	-	-	-	-	-	-	-	-	-	-			

4. NOTĂRI, PROCESE, INTERDICȚII															
Tipul notării						Tip act	Nr. act / data	Emitent	Identificator entitate asociată						
-						-	-	-	-						

5. OBSERVAȚII															
Imobil împrejmuit / neîmprejmuit				Imobil contestat / necontestat				Alte observații							
Neîmprejmuit															



REGISTRUL CADASTRAL AL IMOBILELOR

ANEXA Nr. 2

UAT Bucovăț
Zonă cooperativizată (Co)

Sector cadastral nr. 20

1. DESCRIEREA IMOBILULUI																
DATE TEREN											DATE CONSTRUCȚII					
Identificator teren	Adresă imobil	Număr cadastral	Nr. CF	Suprafața măsurată	Intravilan / extra.(I/E)	Nr. top.	Nr. tarla	Nr. parcelă	Categorie folosință	Suprafață parcelă	Identificator construcție	Cod grupă destinație	Suprafața construită	Nr. niveluri	Nr. CF	Constr. cu acte (DA/NU)
1640	Intravilan, Loc. Bucovăț, UAT. Bucovăț, Jud. Timiș	A1609/2/14-17	403145	644	I		1609/2/14-17	LOT 42	A	644						

2. PROPRIETATEA / POSESIA															
Titularul dreptului / posesiei			Data nașterii / CUI	Domiciliu / Sediu	Cota parte	Identificator entitate asociată	Cotă parte teren UI	Mod de dobândire	Act juridic			Obs. privitoare la proprietar			
Nume / Denumire	Inițiala tatălui	Prenume							Tip act	Nr. act / data	Emitent				
SILPA SHOES SRL			16343820		1/1	1640		Convenție	act notarial	Contract de vânzare aut. 1977 / 26.10.2022	NP BURESCU IOANA-ALINA				

3. SARCINI / DEZMEMBRĂMINTE															
Titular			Data nașterii / CUI	Domiciliu / Sediu	Tipul sarcinii sau al dezmembrămintelor dreptului de proprietate	Cota parte	Identificator entitate asociată	Act juridic			Valoare ipotecă	Tip monedă			
Nume / Denumire	Inițiala tatălui	Prenume						Tip act	Nr. act / data	Emitent					
-	-	-	-	-	-	-	-	-	-	-	-	-			

4. NOTĂRI, PROCESE, INTERDICȚII															
Tipul notării						Tip act	Nr. act / data	Emitent	Identificator entitate asociată						
-						-	-	-	-						

5. OBSERVAȚII															
Imobil împrejmuit / neîmprejmuit				Imobil contestat / necontestat				Alte observații							
Neîmprejmuit															



REGISTRUL CADASTRAL AL IMOBILELOR

ANEXA Nr. 2

UAT Bucovăț
Zonă cooperativizată (Co)

Sector cadastral nr. 20

1. DESCRIEREA IMOBILULUI																
DATE TEREN											DATE CONSTRUCȚII					
Identificator teren	Adresă imobil	Număr cadastral	Nr. CF	Suprafața măsurată	Intravilan / extra.(I/E)	Nr. top.	Nr. tarla	Nr. parcelă	Categorie folosință	Suprafață parcelă	Identificator construcție	Cod grupă destinație	Suprafața construită	Nr. niveluri	Nr. CF	Constr. cu acte (DA/NU)
1641	Intravilan, Loc. Bucovat, UAT. Bucovăț, Jud. Timiș	A1609/2/14-17	403146	604	I		1609/2/14-17	LOT 43	A	604						

2. PROPRIETATEA / POSESIA																
Titularul dreptului / posesiei			Data nașterii / CUI	Domiciliu / Sediu	Cota parte	Identificator entitate asociată	Cotă parte teren UI	Mod de dobândire	Act juridic			Obs. privitoare la proprietar				
Nume / Denumire	Inițiala tatălui	Prenume							Tip act	Nr. act / data	Emitent					
SILPA SHOES SRL			16343820		1/1	1641		Convenție	act notarial	Contract de vanzare aut. 1977 / 26.10.2022	NP BURESCU IOANA-ALINA					

3. SARCINI / DEZMEMBRĂMINTE														
Titular			Data nașterii / CUI	Domiciliu / Sediu	Tipul sarcinii sau al dezmembrămintelor dreptului de proprietate	Cota parte	Identificator entitate asociată	Act juridic			Valoare ipotecă	Tip monedă		
Nume / Denumire	Inițiala tatălui	Prenume						Tip act	Nr. act / data	Emitent				
-	-	-	-	-	-	-	-	-	-	-	-	-		

4. NOTĂRI, PROCESE, INTERDICȚII											
Tipul notării					Tip act	Nr. act / data	Emitent	Identificator entitate asociată			
-					-	-	-	-			

5. OBSERVAȚII										
Imobil împrejmuit / neîmprejmuit			Imobil contestat / necontestat			Alte observații				
Neîmprejmuit										



REGISTRUL CADASTRAL AL IMOBILELOR

ANEXA Nr. 2

UAT Bucovăț
Zonă cooperativizată (Co)

Sector cadastral nr. 20

1. DESCRIEREA IMOBILULUI

DATE TEREN											DATE CONSTRUCȚII					
Identificator teren	Adresă imobil	Număr cadastral	Nr. CF	Suprafața măsurată	Intravilan / extra.(I/E)	Nr. top.	Nr. tarla	Nr. parcelă	Categorie folosință	Suprafață parcelă	Identificator construcție	Cod grupă destinație	Suprafața construită	Nr. niveluri	Nr. CF	Constr. cu acte (DA/NU)
1642	Intravilan, Loc. Bucovăț, UAT. Bucovăț, Jud. Timiș	A1609/2/14-17	403147	366	I		1609/2/14-17	LOT 44	A	366						

2. PROPRIETATEA / POSESIA

Titularul dreptului / posesiei			Data nașterii / CUI	Domiciliu / Sediul	Cota parte	Identificator entitate asociată	Cotă parte teren UI	Mod de dobândire	Act juridic			Obs. privitoare la proprietar
Nume / Denumire	Inițiala tatălui	Prenume							Tip act	Nr. act / data	Emitent	
ȚURCANU		CRISTIAN-DORIN	18.08.1975	Loc. Bucovăț, Nr.12, Jud. Timiș	1/1	1642		Convenție	act notarial	Act de dezlipire si act de partaj voluntar aut. 1757 / 26.09.2022	NP BURESCU IOANA-ALINA, documentatie nr.217434/2022	necasatorit,bun propriu

3. SARCINI / DEZMEMBRĂMINTE

Titular			Data nașterii / CUI	Domiciliu / Sediul	Tipul sarcinii sau al dezmembrămintelor dreptului de proprietate	Cota parte	Identificator entitate asociată	Act juridic			Valoare ipotecă	Tip monedă
Nume / Denumire	Inițiala tatălui	Prenume						Tip act	Nr. act / data	Emitent		
-	-	-	-	-	-	-	-	-	-	-	-	-

4. NOTĂRI, PROCESE, INTERDICȚII

Tipul notării	Tip act	Nr. act / data	Emitent	Identificator entitate asociată
-	-	-	-	-

5. OBSERVAȚII

Imobil împrejmuit / neîmprejmuit	Imobil contestat / necontestat	Alte observații
Neîmprejmuit		



REGISTRUL CADASTRAL AL IMOBILELOR

ANEXA Nr. 2

UAT Bucovăț
Zonă cooperativizată (Co)

Sector cadastral nr. 20

1. DESCRIEREA IMOBILULUI																
DATE TEREN											DATE CONSTRUCȚII					
Identificator teren	Adresă imobil	Număr cadastral	Nr. CF	Suprafața măsurată	Intravilan / extra.(I/E)	Nr. top.	Nr. tarla	Nr. parcelă	Categorie folosință	Suprafață parcelă	Identificator construcție	Cod grupă destinație	Suprafața construită	Nr. niveluri	Nr. CF	Constr. cu acte (DA/NU)
1643	Intravilan, Loc. Bucovat, UAT. Bucovăț, Jud. Timiș	A1609/2/14-17	403148	768	I		1609/2/14-17	LOT 45	A	768						

2. PROPRIETATEA / POSESIA															
Titularul dreptului / posesiei			Data nașterii / CUI	Domiciliu / Sediu	Cota parte	Identificator entitate asociată	Cotă parte teren UI	Mod de dobândire	Act juridic			Obs. privitoare la proprietar			
Nume / Denumire	Inițiala tatălui	Prenume							Tip act	Nr. act / data	Emitent				
SILPA SHOES SRL			16343820		1/1	1643		Convenție	act notarial	Contract de vanzare aut. 1977 / 26.10.2022	NP BURESCU IOANA-ALINA				

3. SARCINI / DEZMEMBRĂMINTE															
Titular			Data nașterii / CUI	Domiciliu / Sediu	Tipul sarcinii sau al dezmembrămintelor dreptului de proprietate	Cota parte	Identificator entitate asociată	Act juridic			Valoare ipotecă	Tip monedă			
Nume / Denumire	Inițiala tatălui	Prenume						Tip act	Nr. act / data	Emitent					
-	-	-	-	-	-	-	-	-	-	-	-	-			

4. NOTĂRI, PROCESE, INTERDICȚII															
Tipul notării						Tip act	Nr. act / data	Emitent	Identificator entitate asociată						
-						-	-	-	-						

5. OBSERVAȚII															
Imobil împrejmuit / neîmprejmuit				Imobil contestat / necontestat				Alte observații							
Neîmprejmuit															



REGISTRUL CADASTRAL AL IMOBILELOR

ANEXA Nr. 2

UAT Bucovăț
Zonă cooperativizată (Co)

Sector cadastral nr. 20

1. DESCRIEREA IMOBILULUI

DATE TEREN											DATE CONSTRUCȚII					
Identificator teren	Adresă imobil	Număr cadastral	Nr. CF	Suprafața măsurată	Intravilan / extra.(I/E)	Nr. top.	Nr. tarla	Nr. parcelă	Categorie folosință	Suprafață parcelă	Identificator construcție	Cod grupă destinație	Suprafața construită	Nr. niveluri	Nr. CF	Constr. cu acte (DA/NU)
1644	Intravilan, Loc. Bucovăț, UAT. Bucovăț, Jud. Timiș	A1609/2/14-17	403149	648	I		1609/2/14-17	LOT 46	A	648						

2. PROPRIETATEA / POSESIA

Titularul dreptului / posesiei			Data nașterii / CUI	Domiciliu / Sediul	Cota parte	Identificator entitate asociată	Cotă parte teren UI	Mod de dobândire	Act juridic			Obs. privitoare la proprietar
Nume / Denumire	Inițiala tatălui	Prenume							Tip act	Nr. act / data	Emitent	
ȚURCANU		CRISTIAN-DORIN	18.08.1975	Loc. Bucovăț, Nr.12, Jud. Timiș	1/1	1644		Convenție	act notarial	Act de dezlipire si act de partaj voluntar aut. 1757 / 26.09.2022	NP BURESCU IOANA-ALINA, documentatie nr.217434/2022	necasatorit,bun propriu

3. SARCINI / DEZMEMBRĂMINTE

Titular			Data nașterii / CUI	Domiciliu / Sediul	Tipul sarcinii sau al dezmembrămintelor dreptului de proprietate	Cota parte	Identificator entitate asociată	Act juridic			Valoare ipotecă	Tip monedă
Nume / Denumire	Inițiala tatălui	Prenume						Tip act	Nr. act / data	Emitent		
-	-	-	-	-	-	-	-	-	-	-	-	-

4. NOTĂRI, PROCESE, INTERDICȚII

Tipul notării	Tip act	Nr. act / data	Emitent	Identificator entitate asociată
-	-	-	-	-

5. OBSERVAȚII

Imobil împrejmuit / neîmprejmuit	Imobil contestat / necontestat	Alte observații
Neîmprejmuit		



REGISTRUL CADASTRAL AL IMOBILELOR

ANEXA Nr. 2

UAT Bucovăț
Zonă cooperativizată (Co)

Sector cadastral nr. 20

1. DESCRIEREA IMOBILULUI																
DATE TEREN											DATE CONSTRUCȚII					
Identificator teren	Adresă imobil	Număr cadastral	Nr. CF	Suprafața măsurată	Intravilan / extra.(I/E)	Nr. top.	Nr. tarla	Nr. parcelă	Categorie folosință	Suprafață parcelă	Identificator construcție	Cod grupă destinație	Suprafața construită	Nr. niveluri	Nr. CF	Constr. cu acte (DA/NU)
1645	Intravilan, Loc. Bucovăț, UAT. Bucovăț, Jud. Timiș	A1609/2/14-17	403150	11195	I		1609/2/14-17	LOT 47	A	11195						

2. PROPRIETATEA / POSESIA															
Titularul dreptului / posesiei			Data nașterii / CUI	Domiciliu / Sediu	Cota parte	Identificator entitate asociată	Cotă parte teren UI	Mod de dobândire	Act juridic			Obs. privitoare la proprietar			
Nume / Denumire	Inițiala tatălui	Prenume							Tip act	Nr. act / data	Emitent				
SILPA SHOES SRL			16343820		1/1	1645		Convenție	act notarial	Contract de vanzare aut. 1977 / 26.10.2022	NP BURESCU IOANA-ALINA				

3. SARCINI / DEZMEMBRĂMINTE															
Titular			Data nașterii / CUI	Domiciliu / Sediu	Tipul sarcinii sau al dezmembrămintelor dreptului de proprietate	Cota parte	Identificator entitate asociată	Act juridic			Valoare ipotecă	Tip monedă			
Nume / Denumire	Inițiala tatălui	Prenume						Tip act	Nr. act / data	Emitent					
-	-	-	-	-	-	-	-	-	-	-	-	-			

4. NOTĂRI, PROCESE, INTERDICȚII															
Tipul notării						Tip act	Nr. act / data	Emitent	Identificator entitate asociată						
-						-	-	-	-						

5. OBSERVAȚII															
Imobil împrejmuit / neîmprejmuit				Imobil contestat / necontestat				Alte observații							
Neîmprejmuit															



REGISTRUL CADASTRAL AL IMOBILELOR

ANEXA Nr. 2

UAT Bucovăț

Zonă cooperativizată (Co)

Sector cadastral nr. 20

1. DESCRIEREA IMOBILULUI																
DATE TEREN											DATE CONSTRUCȚII					
Identificator teren	Adresă imobil	Număr cadastral	Nr. CF	Suprafața măsurată	Intravilan / extra.(I/E)	Nr. top.	Nr. tarla	Nr. parcelă	Categorie folosință	Suprafața parcelă	Identificator construcție	Cod grupă destinație	Suprafața construită	Nr. niveluri	Nr. CF	Constr. cu acte (DA/NU)
1646	Tarla: 1609/2, Parcela: 18	A1609/2/18	402679	15982	E		1609/2	18	A	15982						

2. PROPRIETATEA / POSESIA															
Titularul dreptului / posesiei			Data nașterii / CUI	Domiciliu / Sediul	Cota parte	Identificator entitate asociată	Cotă parte teren UI	Mod de dobândire	Act juridic			Obs. privitoare la proprietar			
Nume / Denumire	Inițiala tatălui	Prenume							Tip act	Nr. act / data	Emitent				
BUTA		TEREZIA			1/1	1646		Reconstituire	act administrativ	17041/94 / 19.11.1997	CJSDPAT TIMIS				

3. SARCINI / DEZMEMBRĂMINTE															
Titular			Data nașterii / CUI	Domiciliu / Sediul	Tipul sarcinii sau al dezmembrămintelor dreptului de proprietate	Cota parte	Identificator entitate asociată	Act juridic			Valoare ipotecă	Tip monedă			
Nume / Denumire	Inițiala tatălui	Prenume						Tip act	Nr. act / data	Emitent					
-	-	-	-	-	-	-	-	-	-	-	-	-			

4. NOTĂRI, PROCESE, INTERDICȚII															
Tipul notării						Tip act		Nr. act/ data		Emitent		Identificator entitate asociată			
-						-		-		-		-			

5. OBSERVAȚII															
Imobil împrejmuit/ neîmprejmuit				Imobil contestat/ necontestat				Alte observații							
Neîmprejmuit															



REGISTRUL CADASTRAL AL IMOBILELOR

ANEXA Nr. 2

UAT Bucovăț
Zonă cooperativizată (Co)

Sector cadastral nr. 20

1. DESCRIEREA IMOBILULUI																
DATE TEREN											DATE CONSTRUCȚII					
Identificator teren	Adresă imobil	Număr cadastral	Nr. CF	Suprafața măsurată	Intravilan / extra.(I/E)	Nr. top.	Nr. tarla	Nr. parcelă	Categorie folosință	Suprafață parcelă	Identificator construcție	Cod grupă destinație	Suprafața construită	Nr. niveluri	Nr. CF	Constr. cu acte (DA/NU)
1647	Tarla: 1609/2, Parcela: 18	A1609/2/18	402679	6018	E		1609/2	18	A	6018						

2. PROPRIETATEA / POSESIA															
Titularul dreptului / posesiei			Data nașterii / CUI	Domiciliu / Sediul	Cota parte	Identificator entitate asociată	Cotă parte teren UI	Mod de dobândire	Act juridic			Obs. privitoare la proprietar			
Nume / Denumire	Inițiala tatălui	Prenume							Tip act	Nr. act / data	Emitent				
BUTA		TEREZIA			1/1	1647		Reconstituire	act administrativ	17041/94 / 19.11.1997	CJSDPAT TIMIS				

3. SARCINI / DEZMEMBRĂMINTE															
Titular			Data nașterii / CUI	Domiciliu / Sediul	Tipul sarcinii sau al dezmembrămintelor dreptului de proprietate	Cota parte	Identificator entitate asociată	Act juridic			Valoare ipotecă	Tip monedă			
Nume / Denumire	Inițiala tatălui	Prenume						Tip act	Nr. act / data	Emitent					
-	-	-	-	-	-	-	-	-	-	-	-	-			

4. NOTĂRI, PROCESE, INTERDICȚII															
Tipul notării						Tip act	Nr. act / data	Emitent	Identificator entitate asociată						
-						-	-	-	-						

5. OBSERVAȚII															
Imobil împrejmuit / neîmprejmuit				Imobil contestat / necontestat				Alte observații							
Neîmprejmuit															



REGISTRUL CADASTRAL AL IMOBILELOR

ANEXA Nr. 2

UAT Bucovăț

Zonă cooperativizată (Co)

Sector cadastral nr. 20

1. DESCRIEREA IMOBILULUI																
DATE TEREN											DATE CONSTRUCȚII					
Identificator teren	Adresă imobil	Număr cadastral	Nr. CF	Suprafața măsurată	Intravilan / extra.(I/E)	Nr. top.	Nr. tarla	Nr. parcelă	Categorie folosință	Suprafața parcelă	Identificator construcție	Cod grupă destinație	Suprafața construită	Nr. niveluri	Nr. CF	Constr. cu acte (DA/NU)
1648	Tarla: 1609/2, Parcela: 19	DE1609/2/19	402682	682	E		1609/2	19	DR	682						

2. PROPRIETATEA / POSESIA															
Titularul dreptului / posesiei			Data nașterii / CUI	Domiciliu / Sediul	Cota parte	Identificator entitate asociată	Cotă parte teren UI	Mod de dobândire	Act juridic			Obs. privitoare la proprietar			
Nume / Denumire	Inițiala tatălui	Prenume							Tip act	Nr. act / data	Emitent				
COMUNA BUCOVAT			23070129	Loc. Bucovat, Nr.178, Jud. Timiș	1/1	1648		Lege	act administrativ	55 HCL / 28.07.2021	CONSILIUL LOCAL COMUNA BUCOVAT	domeniul public			

3. SARCINI / DEZMEMBRĂMINTE															
Titular			Data nașterii / CUI	Domiciliu / Sediul	Tipul sarcinii sau al dezmembrămintelor dreptului de proprietate	Cota parte	Identificator entitate asociată	Act juridic			Valoare ipotecă	Tip monedă			
Nume / Denumire	Inițiala tatălui	Prenume						Tip act	Nr. act / data	Emitent					
-	-	-	-	-	-	-	-	-	-	-	-	-			

4. NOTĂRI, PROCESE, INTERDICȚII															
Tipul notării						Tip act		Nr. act / data		Emitent		Identificator entitate asociată			
-						-		-		-		-			

5. OBSERVAȚII															
Imobil împrejmuit / neîmprejmuit				Imobil contestat / necontestat				Alte observații							
Neîmprejmuit															



REGISTRUL CADASTRAL AL IMOBILELOR

ANEXA Nr. 2

UAT Bucovăț
Zonă cooperativizată (Co)

Sector cadastral nr. 20

1. DESCRIEREA IMOBILULUI																
DATE TEREN											DATE CONSTRUCȚII					
Identificator teren	Adresă imobil	Număr cadastral	Nr. CF	Suprafața măsurată	Intravilan / extra.(I/E)	Nr. top.	Nr. tarla	Nr. parcelă	Categorie folosință	Suprafață parcelă	Identificator construcție	Cod grupă destinație	Suprafața construită	Nr. niveluri	Nr. CF	Constr. cu acte (DA/NU)
1649	Tarla: 1609/2, Parcela: 20	HCN1609/2/20		4675	E		1609/2	20	HR	4675						

2. PROPRIETATEA / POSESIA													
Titularul dreptului / posesiei			Data nașterii / CUI	Domiciliu / Sediul	Cota parte	Identificator entitate asociată	Cotă parte teren UI	Mod de dobândire	Act juridic			Obs. privitoare la proprietar	
Nume / Denumire	Inițiala tatălui	Prenume							Tip act	Nr. act / data	Emitent		
COMUNA BUCOVAT			23070129	Loc. Bucovăț, Str. Principala, Nr.178, Jud. Timiș	1/1	1649		Lege	act normativ	7 / 13.03.1996	PARLAMENTUL ROMÂNIEI	Proprietar neidentificat.	

3. SARCINI / DEZMEMBRĂMINTE													
Titular			Data nașterii / CUI	Domiciliu / Sediul	Tipul sarcinii sau al dezmembrămintelor dreptului de proprietate	Cota parte	Identificator entitate asociată	Act juridic			Valoare ipotecă	Tip monedă	
Nume / Denumire	Inițiala tatălui	Prenume						Tip act	Nr. act / data	Emitent			
-	-	-	-	-	-	-	-	-	-	-	-	-	

4. NOTĂRI, PROCESE, INTERDICȚII				
Tipul notării	Tip act	Nr. act/ data	Emitent	Identificator entitate asociată
-	-	-	-	-

5. OBSERVAȚII		
Imobil împrejmuit/ neîmprejmuit	Imobil contestat/ necontestat	Alte observații
Neîmprejmuit		HCN - canal



REGISTRUL CADASTRAL AL IMOBILELOR

ANEXA Nr. 2

UAT Bucovăț
Zonă cooperativizată (Co)

Sector cadastral nr.20

1. DESCRIEREA IMOBILULUI																
DATE TEREN											DATE CONSTRUCȚII					
Identificator teren	Adresă imobil	Număr cadastral	Nr. CF	Suprafața măsurată	Intravilan / extra.(I/E)	Nr. top.	Nr. tarla	Nr. parcelă	Categorie folosință	Suprafață parcelă	Identificator construcție	Cod grupă destinație	Suprafața construită	Nr. niveluri	Nr. CF	Constr. cu acte (DA/NU)
1650	Intravilan, Loc. Bucovăț, UAT. Bucovăț, Jud. Timiș		402463	150	I				CC	150	1	CIE	6	1	402463-C1	DA
											2	CIE	3	1	402463-C2	DA

2. PROPRIETATEA / POSESIA													
Titularul dreptului / posesiei			Data nașterii / CUI	Domiciliu / Sediu	Cota parte	Identificator entitate asociată	Cotă parte teren UI	Mod de dobândire	Act juridic			Obs. privitoare la proprietar	
Nume / Denumire	Inițiala tatălui	Prenume							Tip act	Nr. act / data	Emitent		
STATUL ROMAN IN FOLOSINTA RAAC AQUATIM TIMISOARA			9999999999999		1/1	1650		Lege	act normativ	Act nr. 0 / 01.01.2020	-		
SC AQUATIM SA TIMISOARA			9999999999999		1/1	C1, C2		Lege	act normativ	Act nr. 0 / 01.01.2020	-		

3. SARCINI / DEZMEMBRĂMINTE												
Titular			Data nașterii / CUI	Domiciliu / Sediu	Tipul sarcinii sau al dezmembrămintelor dreptului de proprietate	Cota parte	Identificator entitate asociată	Act juridic			Valoare ipotecă	Tip monedă
Nume / Denumire	Inițiala tatălui	Prenume						Tip act	Nr. act / data	Emitent		
-	-	-	-	-	-	-	-	-	-	-	-	-

4. NOTĂRI, PROCESE, INTERDICȚII				
Tipul notării	Tip act	Nr. act/ data	Emitent	Identificator entitate asociată
-	-	-	-	-

5. OBSERVAȚII		
Imobil împrejmuit/ neîmprejmuit	Imobil contestat/ necontestat	Alte observații
Neîmprejmuit		



REGISTRUL CADASTRAL AL IMOBILELOR

ANEXA Nr. 2

UAT Bucovăț

Zonă cooperativizată (Co)

Sector cadastral nr. 20

1. DESCRIEREA IMOBILULUI																
DATE TEREN											DATE CONSTRUCȚII					
Identificator teren	Adresă imobil	Număr cadastral	Nr. CF	Suprafața măsurată	Intravilan / extra.(I/E)	Nr. top.	Nr. tarla	Nr. parcelă	Categorie folosință	Suprafața parcelă	Identificator construcție	Cod grupă destinație	Suprafața construită	Nr. niveluri	Nr. CF	Constr. cu acte (DA/NU)
1651	Tarla: 1609/9, Parcela: 2	A1609/9/2	402680	28800	E		1609/9	2	A	28800						

2. PROPRIETATEA / POSESIA															
Titularul dreptului / posesiei			Data nașterii / CUI	Domiciliu / Sediul	Cota parte	Identificator entitate asociată	Cotă parte teren UI	Mod de dobândire	Act juridic			Obs. privitoare la proprietar			
Nume / Denumire	Inițiala tatălui	Prenume							Tip act	Nr. act / data	Emitent				
ALBULESCU		MARIA			1/1	1651		Reconstituire	act administrativ	28559/27 / 23.02.2001	CJSDPAT TIMIS				

3. SARCINI / DEZMEMBRĂMINTE															
Titular			Data nașterii / CUI	Domiciliu / Sediul	Tipul sarcinii sau al dezmembrămintelor dreptului de proprietate	Cota parte	Identificator entitate asociată	Act juridic			Valoare ipotecă	Tip monedă			
Nume / Denumire	Inițiala tatălui	Prenume						Tip act	Nr. act / data	Emitent					
-	-	-	-	-	-	-	-	-	-	-	-	-			

4. NOTĂRI, PROCESE, INTERDICȚII															
Tipul notării						Tip act		Nr. act/ data		Emitent		Identificator entitate asociată			
-						-		-		-		-			

5. OBSERVAȚII															
Imobil împrejmuit/ neîmprejmuit				Imobil contestat/ necontestat				Alte observații							
Neîmprejmuit															



REGISTRUL CADASTRAL AL IMOBILELOR

ANEXA Nr. 2

UAT Bucovăț

Zonă cooperativizată (Co)

Sector cadastral nr. 20

1. DESCRIEREA IMOBILULUI

DATE TEREN										DATE CONSTRUCȚII						
Identificator teren	Adresă imobil	Număr cadastral	Nr. CF	Suprafața măsurată	Intravilan / extra.(I/E)	Nr. top.	Nr. tarla	Nr. parcelă	Categorie folosință	Suprafață parcelă	Identificator construcție	Cod grupă destinație	Suprafața construită	Nr. niveluri	Nr. CF	Constr. cu acte (DA/NU)
1652	Tarla: 1609/9, Parcela: 3	A1609/9/3	402681	1300	E		1609/9	3	A	1300						

2. PROPRIETATEA / POESIA

Titularul dreptului / posesiei			Data nașterii / CUI	Domiciliu / Sediu	Cota parte	Identificator entitate asociată	Cotă parte teren UI	Mod de dobândire	Act juridic			Obs. privitoare la proprietar
Nume / Denumire	Inițiala tatălui	Prenume							Tip act	Nr. act / data	Emitent	
COMUNA BUCOVAT			23070129	Loc. Bucovat, Nr.178, Jud. Timiș	1/1	1652		Lege	act administrativ	17688 PLAN PARCELAR / 27.01.2021	OCPI TIMIS	rezervă la dispoziția Comisiei Locale de Fond Funciar

3. SARCINI / DEZMEMBRĂMINTE

Titular			Data nașterii / CUI	Domiciliu / Sediu	Tipul sarcinii sau al dezmembrămintelor dreptului de proprietate	Cota parte	Identificator entitate asociată	Act juridic			Valoare ipotecă	Tip monedă
Nume / Denumire	Inițiala tatălui	Prenume						Tip act	Nr. act / data	Emitent		
-	-	-	-	-	-	-	-	-	-	-	-	-

4. NOTĂRI, PROCESE, INTERDICȚII

Tipul notării	Tip act	Nr. act / data	Emitent	Identificator entitate asociată
-	-	-	-	-

5. OBSERVAȚII

Imobil împrejmuit / neîmprejmuit	Imobil contestat / necontestat	Alte observații
Neîmprejmuit		



REGISTRUL CADASTRAL AL IMOBILELOR

ANEXA Nr. 2

UAT Bucovăț
Zonă cooperativizată (Co)

Sector cadastral nr. 20

1. DESCRIEREA IMOBILULUI																
DATE TEREN											DATE CONSTRUCȚII					
Identificator teren	Adresă imobil	Număr cadastral	Nr. CF	Suprafața măsurată	Intravilan / extra.(I/E)	Nr. top.	Nr. tarla	Nr. parcelă	Categorie folosință	Suprafață parcelă	Identificator construcție	Cod grupă destinație	Suprafața construită	Nr. niveluri	Nr. CF	Constr. cu acte (DA/NU)
1653	Tarla: 1609/9, Parcela: 4	HCN1609/9/4		7641	E		1609/9	4	HR	7641						

2. PROPRIETATEA / POESIA													
Titularul dreptului / posesiei			Data nașterii / CUI	Domiciliu / Sediul	Cota parte	Identificator entitate asociată	Cotă parte teren UI	Mod de dobândire	Act juridic			Obs. privitoare la proprietar	
Nume / Denumire	Inițiala tatălui	Prenume							Tip act	Nr. act / data	Emitent		
COMUNA BUCOVAT			23070129	Loc. Bucovat, Str. Principala, Nr.178, Jud. Timiș	1/1	1653		Lege	act normativ	7 / 13.03.1996	PARLAMENTUL ROMANIEI	Proprietar neidentificat.	

3. SARCINI / DEZMEMBRĂMINTE													
Titular			Data nașterii / CUI	Domiciliu / Sediul	Tipul sarcinii sau al dezmembrămintelor dreptului de proprietate	Cota parte	Identificator entitate asociată	Act juridic			Valoare ipotecă	Tip monedă	
Nume / Denumire	Inițiala tatălui	Prenume						Tip act	Nr. act / data	Emitent			
-	-	-	-	-	-	-	-	-	-	-	-	-	

4. NOTĂRI, PROCESE, INTERDICȚII				
Tipul notării	Tip act	Nr. act/ data	Emitent	Identificator entitate asociată
-	-	-	-	-

5. OBSERVAȚII		
Imobil împrejmuit/ neîmprejmuit	Imobil contestat/ necontestat	Alte observații
Neîmprejmuit		HCN - canal



REGISTRUL CADASTRAL AL IMOBILELOR

ANEXA Nr. 2

UAT Bucovăț

Zonă cooperativizată (Co)

Sector cadastral nr. 20

1. DESCRIEREA IMOBILULUI																
DATE TEREN											DATE CONSTRUCȚII					
Identificator teren	Adresă imobil	Număr cadastral	Nr. CF	Suprafața măsurată	Intravilan / extra.(I/E)	Nr. top.	Nr. tarla	Nr. parcelă	Categorie folosință	Suprafață parcelă	Identificator construcție	Cod grupă destinație	Suprafața construită	Nr. niveluri	Nr. CF	Constr. cu acte (DA/NU)
1654	Tarla: 1609/9, Parcela: 5	DE1609/9/5	402683	586	E		1609/9	5	DR	586						

2. PROPRIETATEA / POESIA													
Titularul dreptului / posesiei			Data nașterii / CUI	Domiciliu / Sediul	Cota parte	Identificator entitate asociată	Cotă parte teren UI	Mod de dobândire	Act juridic			Obs. privitoare la proprietar	
Nume / Denumire	Inițiala tatălui	Prenume							Tip act	Nr. act / data	Emitent		
COMUNA BUCOVAT			23070129	Loc. Bucovat, Nr.178, Jud. Timiș	1/1	1654		Lege	act administrativ	55 HCL / 28.07.2021	CONSILIUL LOCAL COMUNA BUCOVAT	domeniul public	

3. SARCINI / DEZMEMBRĂMINTE													
Titular			Data nașterii / CUI	Domiciliu / Sediul	Tipul sarcinii sau al dezmembrămintelor dreptului de proprietate	Cota parte	Identificator entitate asociată	Act juridic			Valoare ipotecă	Tip monedă	
Nume / Denumire	Inițiala tatălui	Prenume						Tip act	Nr. act / data	Emitent			
-	-	-	-	-	-	-	-	-	-	-	-	-	

4. NOTĂRI, PROCESE, INTERDICȚII				
Tipul notării	Tip act	Nr. act / data	Emitent	Identificator entitate asociată
-	-	-	-	-

5. OBSERVAȚII		
Imobil împrejmuit / neîmprejmuit	Imobil contestat / necontestat	Alte observații
Neîmprejmuit		



REGISTRUL CADASTRAL AL IMOBILELOR

ANEXA Nr. 2

UAT Bucovăț
Zonă cooperativizată (Co)

Sector cadastral nr. 20

1. DESCRIEREA IMOBILULUI																
DATE TEREN											DATE CONSTRUCȚII					
Identificator teren	Adresă imobil	Număr cadastral	Nr. CF	Suprafața măsurată	Intravilan / extra.(I/E)	Nr. top.	Nr. tarla	Nr. parcelă	Categorie folosință	Suprafață parcelă	Identificator construcție	Cod grupă destinație	Suprafața construită	Nr. niveluri	Nr. CF	Constr. cu acte (DA/NU)
1655	Tarla: 1609/8/2, Parcela: LOT 1	A1609/8/2	402839	2900	E		1609/8/2	LOT 1	A	2900						

2. PROPRIETATEA / POSESIA													
Titularul dreptului / posesiei			Data nașterii / CUI	Domiciliu / Sediu	Cota parte	Identificator entitate asociată	Cotă parte teren UI	Mod de dobândire	Act juridic			Obs. privitoare la proprietar	
Nume / Denumire	Inițiala tatălui	Prenume							Tip act	Nr. act / data	Emitent		
VLAICU		RUSALIN	16.12.1938	Loc. Mehadia, Nr.407A, Jud. Caraș-Severin	2900/5800	1655		Sucesiune	act notarial	certificat mostenitor - 94 / 29.10.2020	BIN Truti Dorel-Grigore	bun propriu	
VLAICU		RUSALIN	16.12.1938	Loc. Mehadia, Nr.407A, Jud. Caraș-Severin	2900/5800	1655		Convenție	act notarial	act dezmembrare și partaj voluntar aut. 88 / 08.02.2022	AZOIȚEI IOAN GABRIEL	bun propriu	

3. SARCINI / DEZMEMBRĂMINTE													
Titular			Data nașterii / CUI	Domiciliu / Sediu	Tipul sarcinii sau al dezmembrămintelor dreptului de proprietate	Cota parte	Identificator entitate asociată	Act juridic			Valoare ipotecă	Tip monedă	
Nume / Denumire	Inițiala tatălui	Prenume						Tip act	Nr. act / data	Emitent			
-	-	-	-	-	-	-	-	-	-	-	-	-	

4. NOTĂRI, PROCESE, INTERDICȚII				
Tipul notării	Tip act	Nr. act / data	Emitent	Identificator entitate asociată
-	-	-	-	-

5. OBSERVAȚII		
Imobil împrejmuit/ neîmprejmuit	Imobil contestat/ necontestat	Alte observații
Neîmprejmuit		



REGISTRUL CADASTRAL AL IMOBILELOR

ANEXA Nr. 2

UAT Bucovăț
Zonă cooperativizată (Co)

Sector cadastral nr.20

1. DESCRIEREA IMOBILULUI																
DATE TEREN											DATE CONSTRUCȚII					
Identificator teren	Adresă imobil	Număr cadastral	Nr. CF	Suprafața măsurată	Intravilan / extra.(I/E)	Nr. top.	Nr. tarla	Nr. parcelă	Categorie folosință	Suprafață parcelă	Identificator construcție	Cod grupă destinație	Suprafața construită	Nr. niveluri	Nr. CF	Constr. cu acte (DA/NU)
1656	Tarla: 1609/8/2, Parcela: LOT 2	A1609/8/2	402840	1450	E		1609/8/2	LOT 2	A	1450						

2. PROPRIETATEA / POSESIA													
Titularul dreptului / posesiei			Data nașterii / CUI	Domiciliu / Sediu	Cota parte	Identificator entitate asociată	Cotă parte teren UI	Mod de dobândire	Act juridic			Obs. privitoare la proprietar	
Nume / Denumire	Inițiala tatălui	Prenume							Tip act	Nr. act / data	Emitent		
MIHAN		MARIUS-IOSIF	27.08.1986	Loc. Baile Herculane, Str. TRANDAFIRILOR, Nr.40, Bl.17, Sc.B, Et.1, Ap.4, Jud. Caraș-Severin	725/5800	1656		Convenție	act notarial	113 / 22.01.2021	Truti Dorel Grigore	casatorit, bun propriu	
DOMILESCU		CAMELIA-RAMONA	27.08.1984	Loc. Timisoara, Str. DEJ, Nr.3, Sc.B, Ap.2, Jud. Timiș	725/5800	1656		Convenție	act notarial	113 / 22.01.2021	Truti Dorel Grigore	casatorita, bun propriu	
MIHAN		MARIUS-IOSIF	27.08.1986	Loc. Baile Herculane, Str. TRANDAFIRILOR, Nr.40, Bl.17, Sc.B, Et.1, Ap.4, Jud. Caraș-Severin	2175/5800	1656		Convenție	act notarial	act dezmembreare și partaj voluntar aut. 88 / 08.02.2022	AZOIȚEI IOAN GABRIEL	căsătorit, bun propriu	
DOMILESCU		CAMELIA-RAMONA	27.08.1984	Loc. Timisoara, Str. DEJ, Nr.3, Sc.B, Ap.2, Jud. Timiș	2175/5800	1656		Convenție	act notarial	act dezmembreare și partaj voluntar aut. 88 / 08.02.2022	AZOIȚEI IOAN GABRIEL	căsătorită, bun propriu	

3. SARCINI / DEZMEMBRĂMINTE												
Titular			Data nașterii / CUI	Domiciliu / Sediu	Tipul sarcinii sau al dezmembrămintelor dreptului de proprietate	Cota parte	Identificator entitate asociată	Act juridic			Valoare ipotecă	Tip monedă
Nume / Denumire	Inițiala tatălui	Prenume						Tip act	Nr. act / data	Emitent		
-	-	-	-	-	-	-	-	-	-	-	-	-

4. NOTĂRI, PROCESE, INTERDICȚII			
Tipul notării	Tip act	Nr. act / data	Identificator entitate asociată
-	-	-	-

5. OBSERVAȚII	
Imobil împrejmuit / neîmprejmuit	Imobil contestat / necontestat
Neîmprejmuit	



REGISTRUL CADASTRAL AL IMOBILELOR

ANEXA Nr. 2

UAT Bucovăț
Zonă cooperativizată (Co)

Sector cadastral nr.20

1. DESCRIEREA IMOBILULUI																
DATE TEREN											DATE CONSTRUCȚII					
Identificator teren	Adresă imobil	Număr cadastral	Nr. CF	Suprafața măsurată	Intravilan / extra.(I/E)	Nr. top.	Nr. tarla	Nr. parcelă	Categorie folosință	Suprafață parcelă	Identificator construcție	Cod grupă destinație	Suprafața construită	Nr. niveluri	Nr. CF	Constr. cu acte (DA/NU)
1657	Tarla: 1609/8/2, Parcela: LOT 3	A1609/8/2	402841	1450	E		1609/8/2	LOT 3	A	1450						

2. PROPRIETATEA / POSESIA													
Titularul dreptului / posesiei			Data nașterii / CUI	Domiciliu / Sediu	Cota parte	Identificator entitate asociată	Cotă parte teren UI	Mod de dobândire	Act juridic			Obs. privitoare la proprietar	
Nume / Denumire	Inițiala tatălui	Prenume							Tip act	Nr. act / data	Emitent		
VLAICU		MARIA-ELISABETA	25.03.1995	Loc. Mehadia, Nr.125, Jud. Caraș-Severin	1450/5800	1657		Convenție	act notarial	113 / 22.01.2021	Truti Dorel Grigore	necasatorita, bun propriu	
VLAICU		MARIA-ELISABETA	25.03.1995	Loc. Mehadia, Nr.125, Jud. Caraș-Severin	4350/5800	1657		Convenție	act notarial	act dezmembreare și partaj voluntar aut. 88 / 08.02.2022	AZOIȚEI IOAN GABRIEL	necăsătorită, bun propriu	

3. SARCINI / DEZMEMBRĂMINTE												
Titular			Data nașterii / CUI	Domiciliu / Sediu	Tipul sarcinii sau al dezmembrămintelor dreptului de proprietate	Cota parte	Identificator entitate asociată	Act juridic			Valoare ipotecă	Tip monedă
Nume / Denumire	Inițiala tatălui	Prenume						Tip act	Nr. act / data	Emitent		
-	-	-	-	-	-	-	-	-	-	-	-	-

4. NOTĂRI, PROCESE, INTERDICȚII				
Tipul notării	Tip act	Nr. act / data	Emitent	Identificator entitate asociată
-	-	-	-	-

5. OBSERVAȚII		
Imobil împrejmuit / neîmprejmuit	Imobil contestat / necontestat	Alte observații
Neîmprejmuit		



REGISTRUL CADASTRAL AL IMOBILELOR

ANEXA Nr. 2

UAT Bucovăț

Zonă cooperativizată (Co)

Sector cadastral nr. 20

1. DESCRIEREA IMOBILULUI																
DATE TEREN											DATE CONSTRUCȚII					
Identificator teren	Adresă imobil	Număr cadastral	Nr. CF	Suprafața măsurată	Intravilan / extra.(I/E)	Nr. top.	Nr. tarla	Nr. parcelă	Categorie folosință	Suprafața parcelă	Identificator construcție	Cod grupă destinație	Suprafața construită	Nr. niveluri	Nr. CF	Constr. cu acte (DA/NU)
1658	Tarla: 1609/8, Parcela: 3	A1609/8/3	402691	22900	E		1609/8	3	A	22900						

2. PROPRIETATEA / POESIA															
Titularul dreptului / posesiei			Data nașterii / CUI	Domiciliu / Sediul	Cota parte	Identificator entitate asociată	Cotă parte teren UI	Mod de dobândire	Act juridic			Obs. privitoare la proprietar			
Nume / Denumire	Inițiala tatălui	Prenume							Tip act	Nr. act / data	Emitent				
ANTONOAIE		AURELIA			1/1	1658		Reconstituire	act administrativ	TP nr.28559/30 / 23.02.2001	CJSDPAT				

3. SARCINI / DEZMEMBRĂMINTE															
Titular			Data nașterii / CUI	Domiciliu / Sediul	Tipul sarcinii sau al dezmembrămintelor dreptului de proprietate	Cota parte	Identificator entitate asociată	Act juridic			Valoare ipotecă	Tip monedă			
Nume / Denumire	Inițiala tatălui	Prenume						Tip act	Nr. act / data	Emitent					
-	-	-	-	-	-	-	-	-	-	-	-	-			

4. NOTĂRI, PROCESE, INTERDICȚII															
Tipul notării						Tip act		Nr. act / data		Emitent		Identificator entitate asociată			
-						-		-		-		-			

5. OBSERVAȚII															
Imobil împrejmuit / neîmprejmuit				Imobil contestat / necontestat				Alte observații							
Neîmprejmuit															



REGISTRUL CADASTRAL AL IMOBILELOR

ANEXA Nr. 2

UAT Bucovăț
Zonă cooperativizată (Co)

Sector cadastral nr. 20

1. DESCRIEREA IMOBILULUI																
DATE TEREN											DATE CONSTRUCȚII					
Identificator teren	Adresă imobil	Număr cadastral	Nr. CF	Suprafața măsurată	Intravilan / extra.(I/E)	Nr. top.	Nr. tarla	Nr. parcelă	Categorie folosință	Suprafață parcelă	Identificator construcție	Cod grupă destinație	Suprafața construită	Nr. niveluri	Nr. CF	Constr. cu acte (DA/NU)
1659	Tarla: 1609/8, Parcela: 4	DE1609/8/4		1381	E		1609/8	4	DR	1381						

2. PROPRIETATEA / POSESIA													
Titularul dreptului / posesiei			Data nașterii / CUI	Domiciliu / Sediul	Cota parte	Identificator entitate asociată	Cotă parte teren UI	Mod de dobândire	Act juridic			Obs. privitoare la proprietar	
Nume / Denumire	Inițiala tatălui	Prenume							Tip act	Nr. act / data	Emitent		
COMUNA BUCOVAT			23070129	Loc. Bucovăț, Str. Principala, Nr.178, Jud. Timiș	1/1	1659		Lege	act normativ	7 / 13.03.1996	PARLAMENTUL ROMÂNIEI	Proprietar neidentificat.	

3. SARCINI / DEZMEMBRĂMINTE													
Titular			Data nașterii / CUI	Domiciliu / Sediul	Tipul sarcinii sau al dezmembrămintelor dreptului de proprietate	Cota parte	Identificator entitate asociată	Act juridic			Valoare ipotecă	Tip monedă	
Nume / Denumire	Inițiala tatălui	Prenume						Tip act	Nr. act / data	Emitent			
-	-	-	-	-	-	-	-	-	-	-	-	-	

4. NOTĂRI, PROCESE, INTERDICȚII				
Tipul notării	Tip act	Nr. act/ data	Emitent	Identificator entitate asociată
-	-	-	-	-

5. OBSERVAȚII		
Imobil împrejmuit/ neîmprejmuit	Imobil contestat/ necontestat	Alte observații
Neîmprejmuit		DE - drum de exploatare



REGISTRUL CADASTRAL AL IMOBILELOR

ANEXA Nr. 2

UAT Bucovăț

Zonă cooperativizată (Co)

Sector cadastral nr. 20

1. DESCRIEREA IMOBILULUI

DATE TEREN											DATE CONSTRUCȚII					
Identificator teren	Adresă imobil	Număr cadastral	Nr. CF	Suprafața măsurată	Intravilan / extra.(I/E)	Nr. top.	Nr. tarla	Nr. parcelă	Categorie folosință	Suprafață parcelă	Identificator construcție	Cod grupă destinație	Suprafața construită	Nr. niveluri	Nr. CF	Constr. cu acte (DA/NU)
1660	Tarla: 1609, Parcela: -	DE1609		3718	E		1609		DR	3718						

2. PROPRIETATEA / POESIA

Titularul dreptului / posesiei			Data nașterii / CUI	Domiciliu / Sediul	Cota parte	Identificator entitate asociată	Cotă parte teren UI	Mod de dobândire	Act juridic			Obs. privitoare la proprietar
Nume / Denumire	Inițiala tatălui	Prenume							Tip act	Nr. act / data	Emitent	
COMUNA BUCOVAT			23070129	Loc. Bucovăț, Str. Principala, Nr.178, Jud. Timiș	1/1	1660		Lege	act normativ	7 / 13.03.1996	PARLAMENTUL ROMANIEI	Proprietar neidentificat.

3. SARCINI / DEZMEMBRĂMINTE

Titular			Data nașterii / CUI	Domiciliu / Sediul	Tipul sarcinii sau al dezmembrămintelor dreptului de proprietate	Cota parte	Identificator entitate asociată	Act juridic			Valoare ipotecă	Tip monedă
Nume / Denumire	Inițiala tatălui	Prenume						Tip act	Nr. act / data	Emitent		
-	-	-	-	-	-	-	-	-	-	-	-	-

4. NOTĂRI, PROCESE, INTERDICȚII

Tipul notării	Tip act	Nr. act / data	Emitent	Identificator entitate asociată
-	-	-	-	-

5. OBSERVAȚII

Imobil împrejmuit / neîmprejmuit	Imobil contestat / necontestat	Alte observații
Neîmprejmuit		

