

## ORDIN

### privind aprobarea începerii lucrărilor de înregistrare sistematică a imobilelor, pe sectoare cadastrale, în 4 unități administrativ-teritoriale din județul Timiș

Având în vedere prevederile art. 11 alin. (1) din Legea cadastrului și a publicității imobiliare nr. 7/1996, republicată, cu modificările și completările ulterioare,

În temeiul art. 3 alin. (13) din Legea cadastrului și a publicității imobiliare nr. 7/1996, republicată, cu modificările și completările ulterioare și art. 15 alin. (3) din Regulamentul de organizare și funcționare al Agenției Naționale de Cadastru și Publicitate Imobiliară aprobat prin Hotărârea Guvernului nr. 1288/2012, cu modificările și completările ulterioare,

directorul general al Agenției Naționale de Cadastru și Publicitate Imobiliară emite prezentul

## ORDIN:

**Art. 1. (1)** - Se aprobă începerea lucrărilor de înregistrare sistematică a imobilelor, pe sectoare cadastrale, situate pe teritoriul a 4 unități administrativ – teritoriale din județul Timiș.

**(2)** Unitățile administrativ – teritoriale și sectoarele cadastrale în care se desfășoară lucrările de înregistrare sistematică sunt prevăzute în Anexa nr. 1 la prezentul ordin.

**Art. 2.** – Reprezentarea grafică a sectoarelor cadastrale în care se desfășoară lucrările de înregistrare sistematică a imobilelor este prevăzută în Anexele nr. 2 – 5 la prezentul ordin.

**Art. 3.** – Anexele nr. 1 – 5 fac parte integrantă din prezentul ordin.

**Art. 4.** - Prezentul ordin se publică în Monitorul Oficial al României, Partea I.

Directorul general al Agenției Naționale de Cadastru  
și Publicitate Imobiliară  
Radu Codruț STEFĂNESCU



București

Nr. 1160/22.09.2016

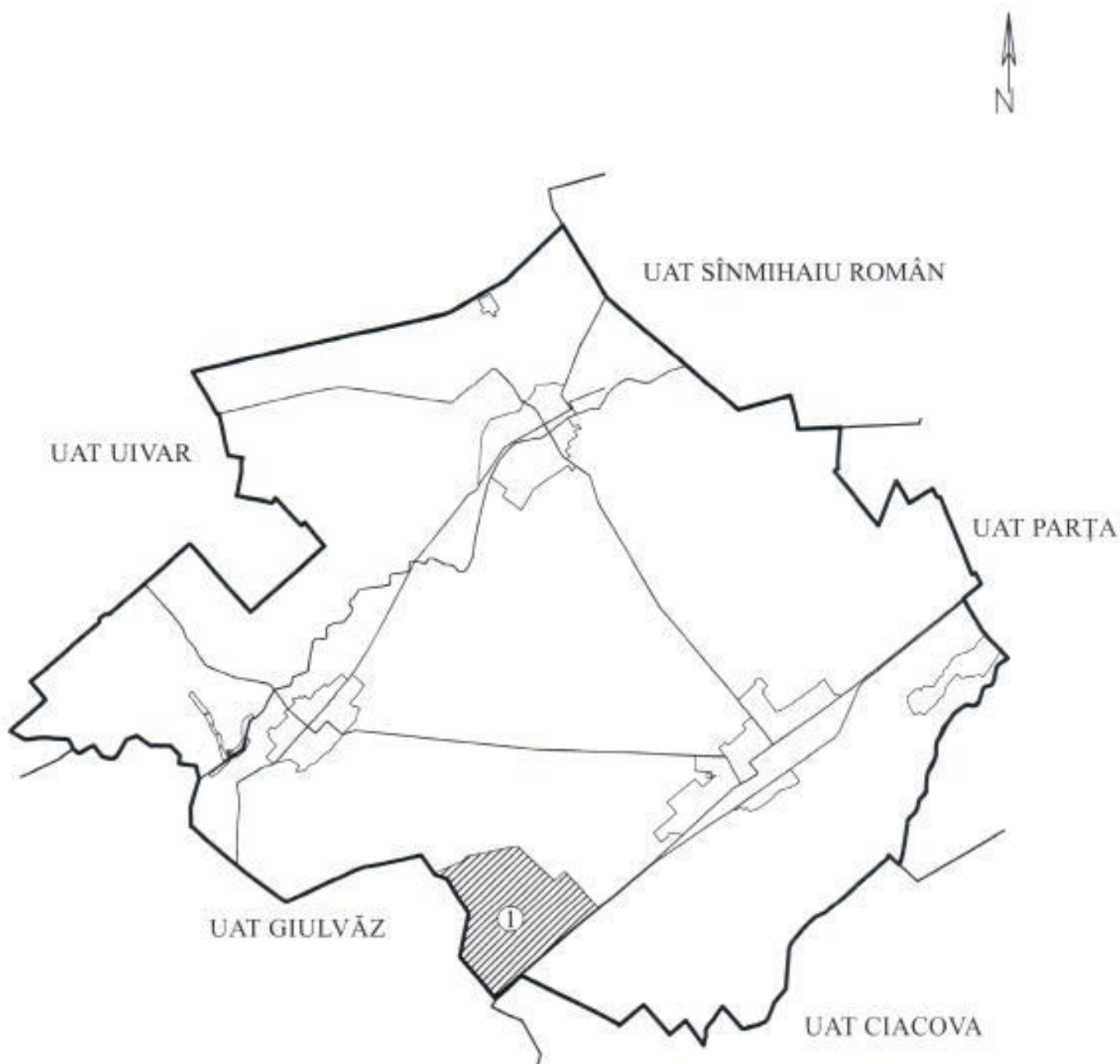
## Lista unităților administrativ-teritoriale și a sectoarelor cadastrale în care încep lucrările de înregistrare sistematică a imobilelor

Nr. Crt.	Denumirea unității administrativ-teritoriale	Județul	Sectoarele cadastrale în care încep lucrările de înregistrare sistematică a imobilelor
1	Peciu Nou	Timiș	1
2	Pesac	Timiș	1
3	Satchinez	Timiș	1, 2
4	Sinmihaiu Român	Timiș	1

Anexa numărul 2

Reprezentarea grafică a sectorului cadastral în care se desfășoară lucrări de înregistrare sistematică

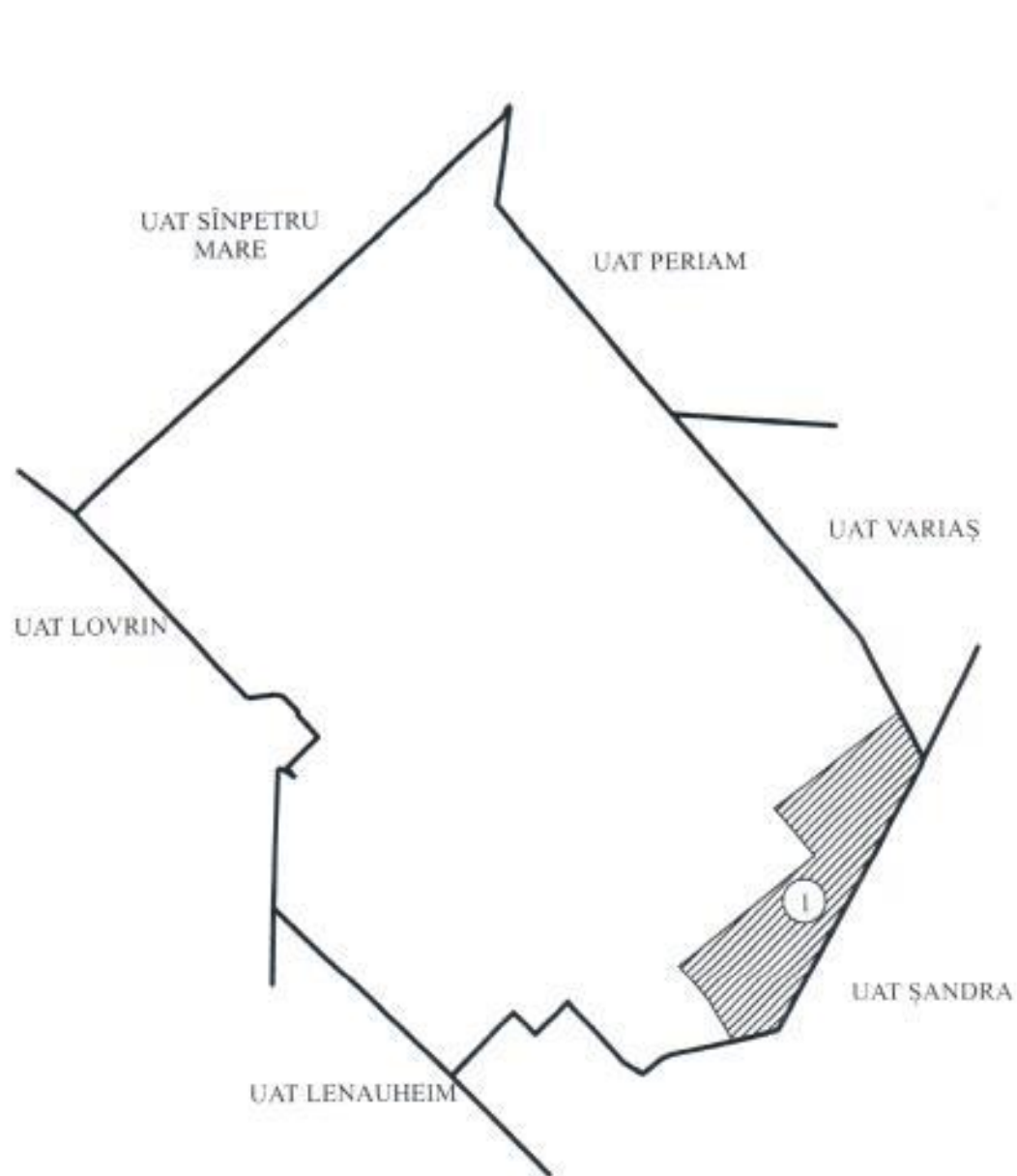
Sectorul nr. 1 , UAT- ul PECIU NOU, județul TIMIȘ



Anexa numărul 3

Reprezentarea grafică a sectorului cadastral în care se desfășoară lucrări de înregistrare sistematică

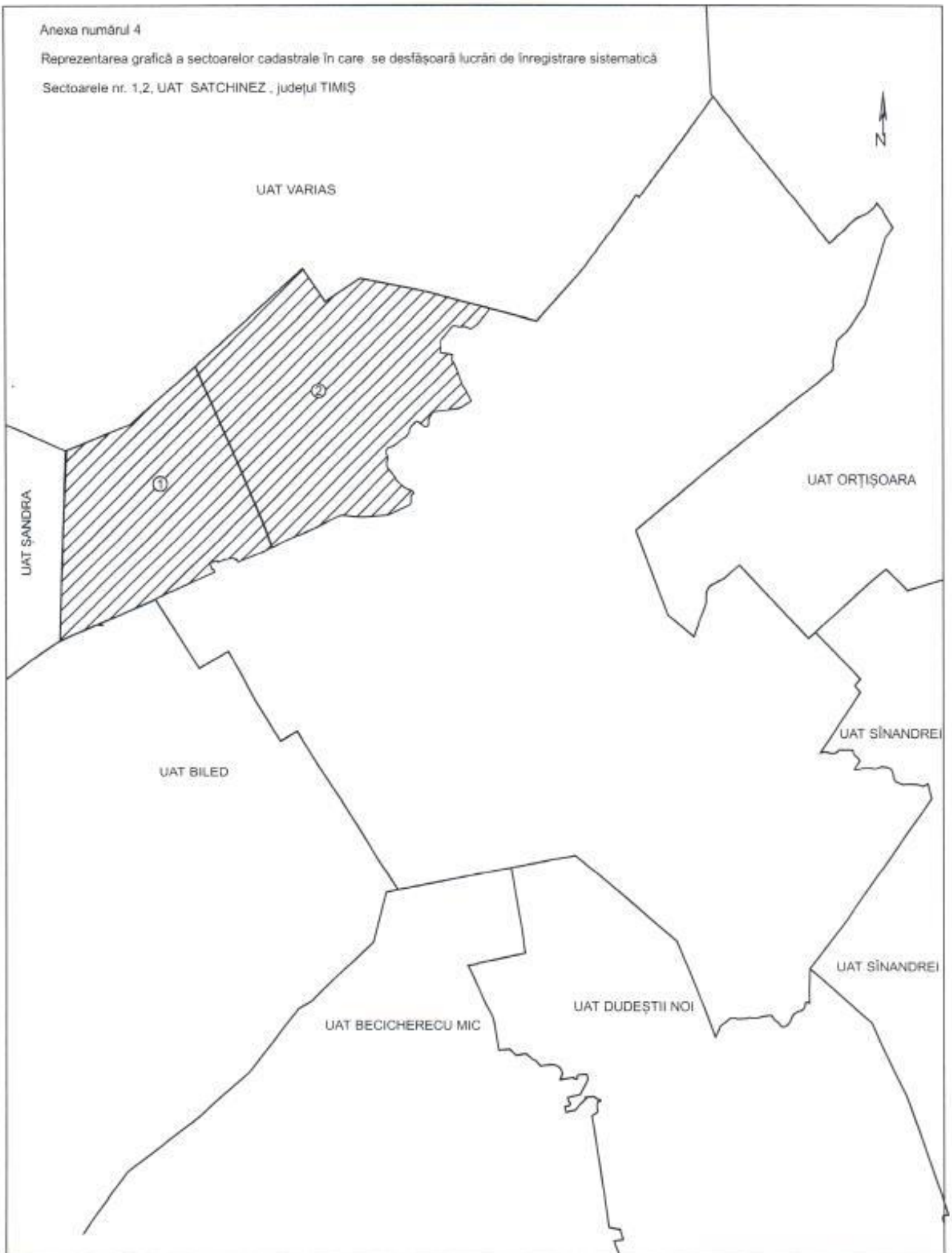
Sectorul nr.1, UAT- ul PESAC, județul TIMIȘ



Anexa numărul 4

Reprezentarea grafică a sectoarelor cadastrale în care se desfășoară lucrări de înregistrare sistematică

Sectoarele nr. 1,2, UAT SATCHINEZ, județul TIMIȘ



Anexa numărul 5

Reprezentarea grafică a sectorului cadastral în care se desfășoară lucrări de înregistrare sistematică  
Sectorul nr.1. UAT-ul SÎNMIHAIU ROMÂN, județul TIMIȘ.

