



DATE DESPRE IMOBILUL NR. 3234

Oficiul de Cadastru și Publicitate Imobiliară TULCEA
Biroul de Cadastru și Publicitate Imobiliară Tulcea

A. Partea I. Descrierea imobilului

TEREN Extravilan

Nr. CF vechi:25
Nr. cadastral vechi:38

Adresa: Jud. Tulcea

Nr. Crt	Nr cadastral Nr. topografic	Suprafața* (mp)	Observații / Referințe
A1	30211	21.912	Sector cadastral:22 Teren neimprejmuit;

Construcții

Crt	Nr cadastral Nr. topografic	Adresa	Observații / Referințe
A1.1	30211-C1	Jud. Tulcea	Nr. niveluri:1; S. construita la sol:305 mp; S. construita desfasurata:305 mp; depozit carburanti
A1.2	30211-C2	Jud. Tulcea	Nr. niveluri:1; S. construita la sol:160 mp; S. construita desfasurata:160 mp; statie de transformare
A1.3	30211-C3	Jud. Tulcea	Nr. niveluri:1; S. construita la sol:382 mp; S. construita desfasurata:382 mp; cladire punct termic
A1.4	30211-C4	Jud. Tulcea	Nr. niveluri:1; S. construita la sol:301 mp; S. construita desfasurata:301 mp; cladire cantina
A1.5	30211-C5	Jud. Tulcea	Nr. niveluri:2; S. construita la sol:567 mp; S. construita desfasurata:1134 mp; bloc locuinte P+1 nr.2
A1.6	30211-C6	Jud. Tulcea	Nr. niveluri:1; S. construita la sol:5 mp; S. construita desfasurata:5 mp; castel apa
A1.7	30211-C7	Jud. Tulcea	Nr. niveluri:1; S. construita la sol:279 mp; S. construita desfasurata:279 mp; sediu administrativ
A1.8	30211-C8	Jud. Tulcea	Nr. niveluri:1; S. construita la sol:48 mp; S. construita desfasurata:48 mp; statie filtrare-pompare
A1.9	30211-C9	Jud. Tulcea	Nr. niveluri:2; S. construita la sol:840 mp; S. construita desfasurata:1680 mp; bloc locuinte P+1 nr.1
A1.10	30211-C10	Jud. Tulcea	Nr. niveluri:1; S. construita la sol:1336 mp; S. construita desfasurata:1336 mp; magazine furaje
A1.11	30211-C11	Jud. Tulcea	Nr. niveluri:1; S. construita la sol:336 mp; S. construita desfasurata:336 mp; casa pompieri

B. Partea II. Proprietari și acte

Inscrieri privitoare la dreptul de proprietate și alte drepturi reale	Referințe
6868 / 25/11/2002	
Act Administrativ nr. 4, din 12/11/2002 emis de . (contract de concesiune nr.30/18.03.2002);	
B1 Intabulare, drept de PROPRIETATE, dobandit prin Lege, cota actuala 1/1, cota initiala 1/1 1) JUDEȚUL TULCEA, CIF:999999999999, domeniu public OBSERVATII: (provenita din conversia CF 25)	A1
6869 / 25/11/2002	
Act Notarial nr. 0, din 01/07/2002 emis de .;	
B2 Intabulare, drept de PROPRIETATEcu titlu cumparare, dobandit prin Conventie, cota actuala 1/1, cota initiala 1/1 1) S.C. IRA INVEST S.R.L., CIF:14130752, Tulcea OBSERVATII: (provenita din conversia CF 26)	A1.1
Act Administrativ nr. 30, din 18/03/2002 emis de .;	
B3 Intabulare, drept de CONCESIUNEasupra terenului inregistrat in cartea funciara nr.25/N UAT Pardina, pe o durata de 30 de ani, incepand cu data de 12.03.2002 pana la data de 12.03.2032 OBSERVATII: (provenita din conversia CF 26)	A1.1
Act Notarial nr. 0, din 01/07/2002 emis de .;	
B4 Intabulare, drept de PROPRIETATEcu titlu cumparare, dobandit prin Conventie, cota actuala 1/1, cota initiala 1/1 1) S.C. IRA INVEST S.R.L., CIF:14130752, Tulcea OBSERVATII: (provenita din conversia CF 26)	A1.2
Act Administrativ nr. 30, din 18/03/2002 emis de .;	
B5 Intabulare, drept de CONCESIUNEasupra terenului inregistrat in cartea funciara nr.25/N UAT Pardina, pe o durata de 30 de ani, incepand cu	A1.2

Inscrieri privitoare la dreptul de proprietate și alte drepturi reale		Referințe
B5	data de 12.03.2002 pana la data de 12.03.2032 <i>OBSERVATII: (provenita din conversia CF 26)</i>	A1.2
Act Notarial nr. 0, din 01/07/2002 emis de .;		
B6	Intabulare, drept de PROPRIETATEcu titlu cumparare, dobandit prin Conventie, cota actuala 1/1, cota initiala 1/1 1) S.C. IRA INVEST S.R.L. , CIF:14130752, Tulcea <i>OBSERVATII: (provenita din conversia CF 26)</i>	A1.3
Act Administrativ nr. 30, din 18/03/2002 emis de .;		
B7	Intabulare, drept de CONCESIUNEasupra terenului inscris in cartea funciara nr.25/N UAT Pardina, pe o durata de 30 de ani, incepand cu data de 12.03.2002 pana la data de 12.03.2032 <i>OBSERVATII: (provenita din conversia CF 26)</i>	A1.3
Act Notarial nr. 0, din 01/07/2002 emis de .;		
B8	Intabulare, drept de PROPRIETATEcu titlu cumparare, dobandit prin Conventie, cota actuala 1/1, cota initiala 1/1 1) S.C. IRA INVEST S.R.L. , CIF:14130752, Tulcea <i>OBSERVATII: (provenita din conversia CF 26)</i>	A1.4
Act Administrativ nr. 30, din 18/03/2002 emis de .;		
B9	Intabulare, drept de CONCESIUNEasupra terenului inscris in cartea funciara nr.25/N UAT Pardina, pe o durata de 30 de ani, incepand cu data de 12.03.2002 pana la data de 12.03.2032 <i>OBSERVATII: (provenita din conversia CF 26)</i>	A1.4
Act Notarial nr. 0, din 01/07/2002 emis de .;		
B10	Intabulare, drept de PROPRIETATEcu titlu cumparare, dobandit prin Conventie, cota actuala 1/1, cota initiala 1/1 1) S.C. IRA INVEST S.R.L. , CIF:14130752, Tulcea <i>OBSERVATII: (provenita din conversia CF 26)</i>	A1.5
Act Administrativ nr. 30, din 18/03/2002 emis de .;		
B11	Intabulare, drept de CONCESIUNEasupra terenului inscris in cartea funciara nr.25/N UAT Pardina, pe o durata de 30 de ani, incepand cu data de 12.03.2002 pana la data de 12.03.2032 <i>OBSERVATII: (provenita din conversia CF 26)</i>	A1.5
Act Notarial nr. 0, din 01/07/2002 emis de .;		
B12	Intabulare, drept de PROPRIETATEcu titlu cumparare, dobandit prin Conventie, cota actuala 1/1, cota initiala 1/1 1) S.C. IRA INVEST S.R.L. , CIF:14130752, Tulcea <i>OBSERVATII: (provenita din conversia CF 26)</i>	A1.6
Act Administrativ nr. 30, din 18/03/2002 emis de .;		
B13	Intabulare, drept de CONCESIUNEasupra terenului inscris in cartea funciara nr.25/N UAT Pardina, pe o durata de 30 de ani, incepand cu data de 12.03.2002 pana la data de 12.03.2032 <i>OBSERVATII: (provenita din conversia CF 26)</i>	A1.6
Act Notarial nr. 0, din 01/07/2002 emis de .;		
B14	Intabulare, drept de PROPRIETATEcu titlu cumparare, dobandit prin Conventie, cota actuala 1/1, cota initiala 1/1 1) S.C. IRA INVEST S.R.L. , CIF:14130752, Tulcea <i>OBSERVATII: (provenita din conversia CF 26)</i>	A1.7
Act Administrativ nr. 30, din 18/03/2002 emis de .;		
B15	Intabulare, drept de CONCESIUNEasupra terenului inscris in cartea funciara nr.25/N UAT Pardina, pe o durata de 30 de ani, incepand cu data de 12.03.2002 pana la data de 12.03.2032 <i>OBSERVATII: (provenita din conversia CF 26)</i>	A1.7
Act Notarial nr. 0, din 01/07/2002 emis de .;		
B16	Intabulare, drept de PROPRIETATEcu titlu cumparare, dobandit prin Conventie, cota actuala 1/1, cota initiala 1/1 1) S.C. IRA INVEST S.R.L. , CIF:14130752, Tulcea <i>OBSERVATII: (provenita din conversia CF 26)</i>	A1.8
Act Administrativ nr. 30, din 18/03/2002 emis de .;		
B17	Intabulare, drept de CONCESIUNEasupra terenului inscris in cartea funciara nr.25/N UAT Pardina, pe o durata de 30 de ani, incepand cu data de 12.03.2002 pana la data de 12.03.2032 <i>OBSERVATII: (provenita din conversia CF 26)</i>	A1.8
Act Notarial nr. 0, din 01/07/2002 emis de .;		

Inscrieri privitoare la dreptul de proprietate și alte drepturi reale		Referințe
B18	Intabulare, drept de PROPRIETATEcu titlu cumparare, dobandit prin Conventie, cota actuala 1/1, cota initiala 1/1 1) S.C. IRA INVEST S.R.L. , CIF:14130752, Tulcea <i>OBSERVATII: (provenita din conversia CF 26)</i>	A1.9
Act Administrativ nr. 30, din 18/03/2002 emis de .;		
B19	Intabulare, drept de CONCESIUNEasupra terenului inscris in cartea funciara nr.25/N UAT Pardina, pe o durata de 30 de ani, incepand cu data de 12.03.2002 pana la data de 12.03.2032 <i>OBSERVATII: (provenita din conversia CF 26)</i>	A1.9
Act Notarial nr. 0, din 01/07/2002 emis de .;		
B20	Intabulare, drept de PROPRIETATEcu titlu cumparare, dobandit prin Conventie, cota actuala 1/1, cota initiala 1/1 1) S.C. IRA INVEST S.R.L. , CIF:14130752, Tulcea <i>OBSERVATII: (provenita din conversia CF 26)</i>	A1.10
Act Administrativ nr. 30, din 18/03/2002 emis de .;		
B21	Intabulare, drept de CONCESIUNEasupra terenului inscris in cartea funciara nr.25/N UAT Pardina, pe o durata de 30 de ani, incepand cu data de 12.03.2002 pana la data de 12.03.2032 <i>OBSERVATII: (provenita din conversia CF 26)</i>	A1.10
Act Notarial nr. 0, din 01/07/2002 emis de .;		
B22	Intabulare, drept de PROPRIETATEcu titlu cumparare, dobandit prin Conventie, cota actuala 1/1, cota initiala 1/1 1) S.C. IRA INVEST S.R.L. , CIF:14130752, Tulcea <i>OBSERVATII: (provenita din conversia CF 26)</i>	A1.11
Act Administrativ nr. 30, din 18/03/2002 emis de .;		
B23	Intabulare, drept de CONCESIUNEasupra terenului inscris in cartea funciara nr.25/N UAT Pardina, pe o durata de 30 de ani, incepand cu data de 12.03.2002 pana la data de 12.03.2032 <i>OBSERVATII: (provenita din conversia CF 26)</i>	A1.11

C. Partea III. SARCINI

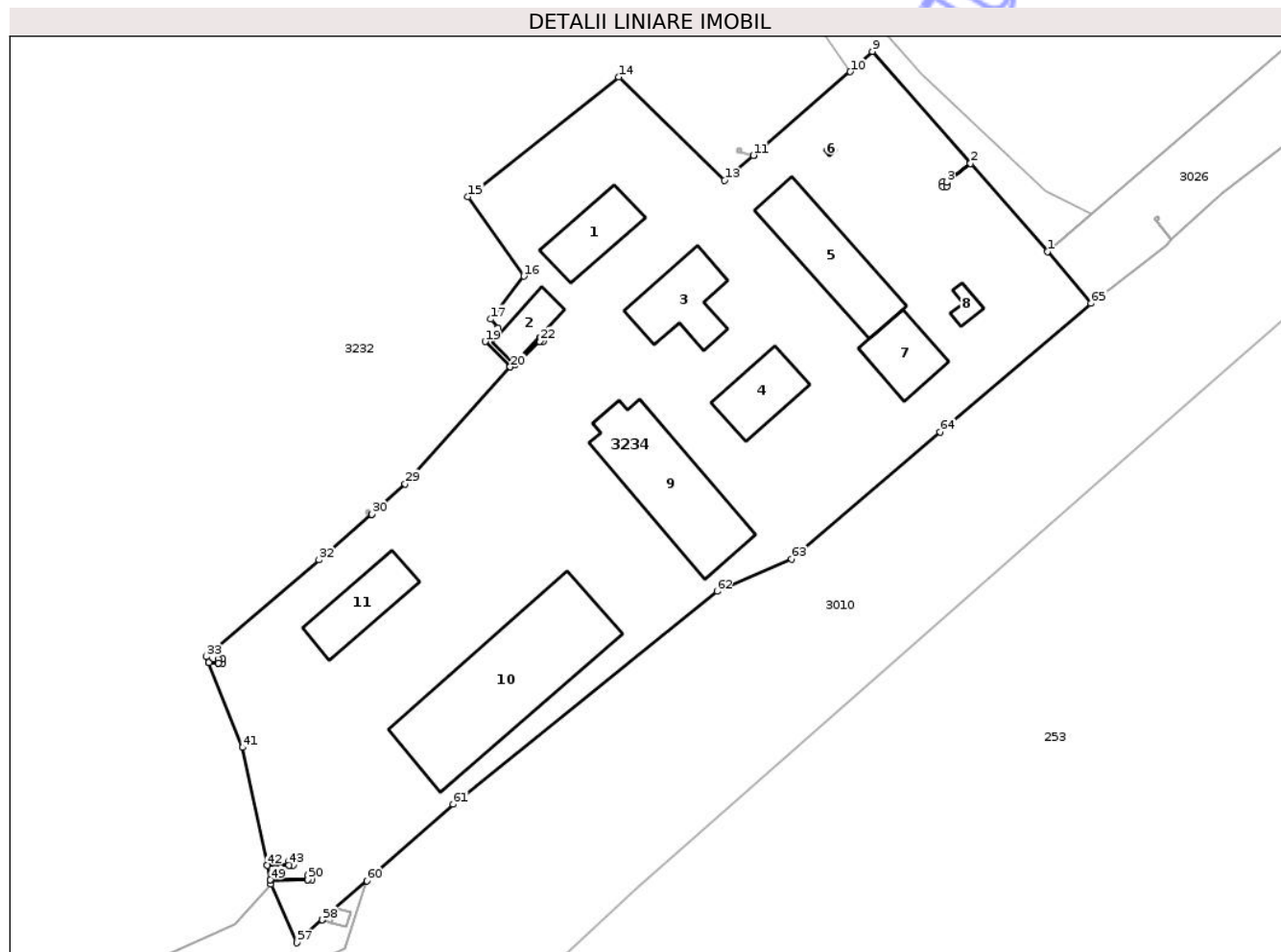
Inscrieri privind dezmembramintele dreptului de proprietate, drepturi reale de garanție și sarcini		Referințe
6868 / 10/12/2002		
Act Administrativ nr. 30, din 18/03/2002 emis de .;		
C1	Intabulare, drept de CONCESIUNEpe o durata de 30 de ani, incepand cu data de 12.03.2002 pana la data de 12.03.2032, cota actuala 1/1, cota initiala 1/1 1) S.C. IRA INVEST S.R.L. , CIF:14130752, Tulcea <i>OBSERVATII: (provenita din conversia CF 25)</i>	A1

Anexa Nr. 1 La Partea I

Teren

Nr cadastral	Suprafața (mp)*	Observații / Referințe
30211	21.912	

* Suprafața este determinată în planul de proiecție Stereo 70.



Date referitoare la teren

Crt	Categorie folosință	Intra vilan	Suprafața (mp)	Tarla	Parcelă	Nr. topo	Observații / Referințe
1	curți constructii	NU	21.912	30	391	-	

Date referitoare la construcții

Crt	Număr	Destinație construcție	Supraf. (mp)	Situație juridică	Observații / Referințe
A1.1	30211-C1	construcții industriale și edilitare	Din acte: 0 Masurata: 305	Cu acte	Nr. niveluri:1; S. construita la sol:305 mp; S. construita desfasurata:305 mp; depozit carburanti
A1.2	30211-C2	construcții industriale și edilitare	Din acte: 0 Masurata: 160	Cu acte	Nr. niveluri:1; S. construita la sol:160 mp; S. construita desfasurata:160 mp; statie de transformare
A1.3	30211-C3	construcții industriale și edilitare	Din acte: 0 Masurata: 382	Cu acte	Nr. niveluri:1; S. construita la sol:382 mp; S. construita desfasurata:382 mp; cladire punct termic
A1.4	30211-C4	construcții industriale și edilitare	Din acte: 0 Masurata: 301	Cu acte	Nr. niveluri:1; S. construita la sol:301 mp; S. construita desfasurata:301 mp; cladire cantina
A1.5	30211-C5	construcții industriale și edilitare	Din acte: 0 Masurata: 567	Cu acte	Nr. niveluri:2; S. construita la sol:567 mp; S. construita desfasurata:1134 mp; bloc locuinte P+1 nr.2
A1.6	30211-C6	construcții industriale și edilitare	Din acte: 0 Masurata: 5	Cu acte	Nr. niveluri:1; S. construita la sol:5 mp; S. construita desfasurata:5 mp; castel apa

Crt	Număr	Destinație construcție	Supraf. (mp)	Situație juridică	Observații / Referințe
A1.7	30211-C7	construcții industriale și edilitare	Din acte: 0 Masurata: 279	Cu acte	Nr. niveluri:1; S. construita la sol:279 mp; S. construita desfasurata:279 mp; sediu administrativ
A1.8	30211-C8	construcții industriale și edilitare	Din acte: 0 Masurata: 48	Cu acte	Nr. niveluri:1; S. construita la sol:48 mp; S. construita desfasurata:48 mp; statie filtrare-pompare
A1.9	30211-C9	construcții industriale și edilitare	Din acte: 0 Masurata: 840	Cu acte	Nr. niveluri:2; S. construita la sol:840 mp; S. construita desfasurata:1680 mp; bloc locuinte P+1 nr.1
A1.10	30211-C10	construcții industriale și edilitare	Din acte: 0 Masurata: 1.336	Cu acte	Nr. niveluri:1; S. construita la sol:1336 mp; S. construita desfasurata:1336 mp; magazine furaje
A1.11	30211-C11	construcții industriale și edilitare	Din acte: 0 Masurata: 336	Cu acte	Nr. niveluri:1; S. construita la sol:336 mp; S. construita desfasurata:336 mp; casa pompieri

Lungime Segmente

1) Valorile lungimilor segmentelor sunt obținute din proiecție în plan.

Punct început	X / Y	Punct sfârșit	X / Y	Lungime segment	Punct început	X / Y	Punct sfârșit	X / Y	Lungime segment	Punct început	X / Y	Punct sfârșit	X / Y	Lungime segment
1	830.647,116 426.137,612	2	830.627,17 426.160,374	30.265	2	830.627,17 426.160,374	3	830.620,971 426.155,51	7.879	3	830.620,971 426.155,51	4	830.620,972 426.154,52	0.99
4	830.620,972 426.154,52	5	830.619,972 426.154,52	1.0	5	830.619,972 426.154,52	6	830.619,971 426.155,52	1.0	6	830.619,971 426.155,52	7	830.620,971 426.155,52	1.0
7	830.620,971 426.155,52	8	830.627,163 426.160,382	7.873	8	830.627,163 426.160,382	9	830.601,742 426.189,392	38.572	9	830.601,742 426.189,392	10	830.596,012 426.184,147	7.768
10	830.596,012 426.184,147	11	830.570,939 426.162,467	33.146	11	830.570,939 426.162,467	12	830.570,931 426.162,461	0.01	12	830.570,931 426.162,461	13	830.563,499 426.156,034	9.826
13	830.563,499 426.156,034	14	830.536,064 426.182,763	38.303	14	830.536,064 426.182,763	15	830.496,998 426.151,756	49.876	15	830.496,998 426.151,756	16	830.511,471 426.131,228	25.117
16	830.511,471 426.131,228	17	830.502,935 426.120,107	14.019	17	830.502,935 426.120,107	18	830.504,747 426.117,831	2.909	18	830.504,747 426.117,831	19	830.501,431 426.114,303	4.842
19	830.501,431 426.114,303	20	830.507,906 426.107,752	9.211	20	830.507,906 426.107,752	21	830.509,138 426.108,235	1.323	21	830.509,138 426.108,235	22	830.515,512 426.114,383	8.856
22	830.515,512 426.114,383	23	830.515,511 426.115,373	0.99	23	830.515,511 426.115,373	24	830.516,511 426.115,373	1.0	24	830.516,511 426.115,373	25	830.516,512 426.114,373	1.0
25	830.516,512 426.114,373	26	830.515,512 426.114,373	1.0	26	830.515,512 426.114,373	27	830.509,143 426.108,226	8.852	27	830.509,143 426.108,226	28	830.507,913 426.107,745	1.321
28	830.507,913 426.107,745	29	830.480,713 426.077,442	40.72	29	830.480,713 426.077,442	30	830.472,032 426.069,658	11.66	30	830.472,032 426.069,658	31	830.472,025 426.069,651	0.01
31	830.472,025 426.069,651	32	830.458,393 426.057,849	18.031	32	830.458,393 426.057,849	33	830.429,21 426.032,734	38.502	33	830.429,21 426.032,734	34	830.429,828 426.031,188	1.665
34	830.429,828 426.031,188	35	830.432,335 426.031,12	2.508	35	830.432,335 426.031,12	36	830.432,334 426.032,11	0.99	36	830.432,334 426.032,11	37	830.433,334 426.032,11	1.0
37	830.433,334 426.032,11	38	830.433,335 426.031,11	1.0	38	830.433,335 426.031,11	39	830.432,335 426.031,11	1.0	39	830.432,335 426.031,11	40	830.429,831 426.031,178	2.505
40	830.429,831 426.031,178	41	830.438,594 426.009,239	23.624	41	830.438,594 426.009,239	42	830.444,965 425.978,714	31.183	42	830.444,965 425.978,714	43	830.450,626 425.978,804	5.662
43	830.450,626 425.978,804	44	830.450,625 425.979,794	0.99	44	830.450,625 425.979,794	45	830.451,625 425.979,794	1.0	45	830.451,625 425.979,794	46	830.451,626 425.978,794	1.0
46	830.451,626 425.978,794	47	830.450,626 425.978,794	1.0	47	830.450,626 425.978,794	48	830.444,967 425.978,704	5.66	48	830.444,967 425.978,704	49	830.445,752 425.974,947	3.838
49	830.445,752 425.974,947	50	830.455,505 425.975,075	9.754	50	830.455,505 425.975,075	51	830.455,504 425.976,065	0.99	51	830.455,504 425.976,065	52	830.456,504 425.976,065	1.0
52	830.456,504 425.976,065	53	830.456,505 425.975,065	1.0	53	830.456,505 425.975,065	54	830.455,505 425.975,065	1.0	54	830.455,505 425.975,065	55	830.445,754 425.974,938	9.752
55	830.445,754 425.974,938	56	830.445,971 425.973,896	1.064	56	830.445,971 425.973,896	57	830.452,557 425.958,704	16.558	57	830.452,557 425.958,704	58	830.459,249 425.964,61	8.925
58	830.459,249 425.964,61	59	830.459,257 425.964,617	0.011	59	830.459,257 425.964,617	60	830.470,768 425.974,776	15.353	60	830.470,768 425.974,776	61	830.493,153 425.994,53	29.855
61	830.493,153 425.994,53	62	830.561,488 426.049,69	87.82	62	830.561,488 426.049,69	63	830.580,891 426.058,023	21.117	63	830.580,891 426.058,023	64	830.619,332 426.090,903	50.585
64	830.619,332 426.090,903	65	830.658,388 426.124,164	51.3	65	830.658,388 426.124,164	1	830.647,116 426.137,612	17.547					

** Lungimile segmentelor sunt determinate în planul de proiecție Stereo 70 și sunt rotunjite la 1 milimetru.

*** Distanța dintre puncte este formată din segmente cumulate ce sunt mai mici decât valoarea 1 milimetru.

Neutilizabil în Circuitul
Civil

**DATE DESPRE IMOBILUL NR. 3233**

Oficiul de Cadastru și Publicitate Imobiliară TULCEA
Biroul de Cadastru și Publicitate Imobiliară Tulcea

A. Partea I. Descrierea imobilului

TEREN Extravilan

Adresa: Jud. Tulcea

Nr. Crt	Nr cadastral Nr. topografic	Suprafața* (mp)	Observații / Referințe
A1	30819	Din acte: 1.192.923 Masurata: 195.352	Sector cadastral:22 Teren împrejmuit; Teren împrejmuit între 242-243-1 cu gard metalic, restul limitei neîmprejmui. Vecinii conform PAD

Construcții

Crt	Nr cadastral Nr. topografic	Adresa	Observații / Referințe
A1.1	30819-C1	Jud. Tulcea	Nr. niveluri:1; S. construita la sol:195352 mp; S. construita desfasurata:195352 mp; DIG , Suprafata construita desfasurata= 195352mp

B. Partea II. Proprietari și acte

Inscrieri privitoare la dreptul de proprietate și alte drepturi reale		Referințe
125273 / 12/10/2023		
Act Administrativ nr. 1360, din 27/12/2001 emis de GUVERNUL ROMANIEI (act administrativ nr 88 din 26.05.2017, emis de JUDETUL TULCEA- CONSILIUL JUDETEAN TULCEA;act administrativ nr 39/2655 din 05.10.2023, emis de JUDETUL TULCEA- CONSILIUL JUDETEAN TULCEA);		
B1	Intabulare, drept de PROPRIETATE, dobandit prin Lege, cota actuala 1/1, cota initiala 1/1 1) JUDETUL TULCEA, CIF:4321607, domeniu public	A1, A1.1

C. Partea III. SARCINI .

Inscrieri privind dezmembramintele dreptului de proprietate, drepturi reale de garanție și sarcini	Referințe
NU SUNT	

Anexa Nr. 1 La Partea I

Teren

Nr cadastral	Suprafața (mp)*	Observații / Referințe
30819	Din acte: 1.192.923 Masurata: 195.352	Teren împrejmuit între 242-243-1 cu gard metalic, restul limitei neîmprejmui. Vecinii conform PAD

* Suprafața este determinată în planul de proiecție Stereo 70.

DETALII LINIARE IMOBIL



Date referitoare la teren

Crt	Categorie folosință	Intravilan	Suprafața (mp)	Tarla	Parcelă	Nr. topo	Observații / Referințe
1	curți construcții	NU	195.352	-	392	-	

Date referitoare la construcții

Crt	Număr	Destinație construcție	Supraf. (mp)	Situație juridică	Observații / Referințe
A1.1	30819-C1	construcții industriale și edilitare	Din acte: 0 Masurata: 195.352	Cu acte	Nr. niveluri:1; S. construita la sol:195352 mp; S. construita desfasurata:195352 mp; DIG , Suprafata construita desfasurata= 195352mp

Lungime Segmente

1) Valorile lungimilor segmentelor sunt obținute din proiecție în plan.

Punct început	X / Y	Punct sfârșit	X / Y	Lungime segment	Punct început	X / Y	Punct sfârșit	X / Y	Lungime segment	Punct început	X / Y	Punct sfârșit	X / Y	Lungime segment
1	821.985,405 426.917,261	2	821.969,519 426.917,53	15.888	2	821.969,519 426.917,53	3	821.969,769 426.910,329	7.205	3	821.969,769 426.910,329	4	821.958,555 426.909,94	11.221
4	821.958,555 426.909,94	5	821.957,642 426.727,617	182.325	5	821.957,642 426.727,617	6	821.964,824 426.411,195	316.503	6	821.964,824 426.411,195	7	821.966,437 426.223,55	187.652

Punct început	X / Y	Punct sfârşit	X / Y	Lungime segment	Punct început	X / Y	Punct sfârşit	X / Y	Lungime segment	Punct început	X / Y	Punct sfârşit	X / Y	Lungime segment
7	821.966,437 426.223,55	8	821.968,783 426.009,0	214.563	8	821.968,783 426.009,0	9	821.977,501 425.955,401	54.303	9	821.977,501 425.955,401	10	821.987,41 425.945,283	14.162
10	821.987,41 425.945,283	11	822.004,504 425.938,562	18.368	11	822.004,504 425.938,562	12	822.196,443 425.935,839	191.958	12	822.196,443 425.935,839	13	822.432,254 425.924,243	236.096
13	822.432,254 425.924,243	14	822.666,565 425.913,199	234.571	14	822.666,565 425.913,199	15	822.705,229 425.910,13	38.786	15	822.705,229 425.910,13	16	822.790,717 425.898,229	86.312
16	822.790,717 425.898,229	17	822.933,938 425.868,323	146.31	17	822.933,938 425.868,323	18	822.983,118 425.858,583	50.135	18	822.983,118 425.858,583	19	823.008,635 425.856,662	25.589
19	823.008,635 425.856,662	20	823.046,753 425.858,516	38.163	20	823.046,753 425.858,516	21	823.138,877 425.870,363	92.883	21	823.138,877 425.870,363	22	823.367,064 425.896,909	229.726
22	823.367,064 425.896,909	23	823.522,768 425.916,801	156.97	23	823.522,768 425.916,801	24	823.568,221 425.920,491	45.603	24	823.568,221 425.920,491	25	823.635,76 425.928,586	68.022
25	823.635,76 425.928,586	26	823.635,701 425.939,816	11.23	26	823.635,701 425.939,816	27	823.635,7 425.940,816	1.0	27	823.635,7 425.940,816	28	823.636,7 425.940,816	1.0
28	823.636,7 425.940,816	29	823.636,701 425.939,816	1.0	29	823.636,701 425.939,816	30	823.635,711 425.939,816	0.99	30	823.635,711 425.939,816	31	823.635,77 425.928,587	11.229
31	823.635,77 425.928,587	32	823.647,338 425.929,974	11.651	32	823.647,338 425.929,974	33	823.714,366 425.936,258	67.322	33	823.714,366 425.936,258	34	823.715,875 425.949,649	13.476
34	823.715,875 425.949,649	35	823.715,874 425.950,649	1.0	35	823.715,874 425.950,649	36	823.716,874 425.950,649	1.0	36	823.716,874 425.950,649	37	823.716,875 425.949,649	1.0
37	823.716,875 425.949,649	38	823.715,885 425.949,649	0.99	38	823.715,885 425.949,649	39	823.714,376 425.936,258	13.476	39	823.714,376 425.936,258	40	823.730,927 425.937,81	16.624
40	823.730,927 425.937,81	41	823.794,684 425.946,028	64.284	41	823.794,684 425.946,028	42	823.794,408 425.958,72	12.695	42	823.794,408 425.958,72	43	823.794,408 425.959,72	1.0
43	823.794,408 425.959,72	44	823.795,408 425.959,72	1.0	44	823.795,408 425.959,72	45	823.795,408 425.958,72	1.0	45	823.795,408 425.958,72	46	823.794,418 425.958,72	0.99
46	823.794,418 425.958,72	47	823.794,694 425.946,029	12.694	47	823.794,694 425.946,029	48	823.829,189 425.950,475	34.78	48	823.829,189 425.950,475	49	823.873,504 425.955,471	44.596
49	823.873,504 425.955,471	50	823.872,839 425.967,093	11.641	50	823.872,839 425.967,093	51	823.872,839 425.968,093	1.0	51	823.872,839 425.968,093	52	823.873,839 425.968,093	1.0
52	823.873,839 425.968,093	53	823.873,839 425.967,093	1.0	53	823.873,839 425.967,093	54	823.872,849 425.967,093	0.99	54	823.872,849 425.967,093	55	823.873,514 425.955,472	11.64
55	823.873,514 425.955,472	56	823.951,738 425.964,291	78.72	56	823.951,738 425.964,291	57	823.951,073 425.976,58	12.307	57	823.951,073 425.976,58	58	823.951,072 425.977,58	1.0
58	823.951,072 425.977,58	59	823.952,072 425.977,58	1.0	59	823.952,072 425.977,58	60	823.952,073 425.976,58	1.0	60	823.952,073 425.976,58	61	823.951,083 425.976,58	0.99
61	823.951,083 425.976,58	62	823.951,748 425.964,293	12.305	62	823.951,748 425.964,293	63	824.030,15 425.973,132	78.899	63	824.030,15 425.973,132	64	824.029,845 425.984,853	11.725
64	824.029,845 425.984,853	65	824.029,844 425.985,853	1.0	65	824.029,844 425.985,853	66	824.030,844 425.985,853	1.0	66	824.030,844 425.985,853	67	824.030,845 425.984,853	1.0
67	824.030,845 425.984,853	68	824.029,855 425.984,853	0.99	68	824.029,855 425.984,853	69	824.030,16 425.973,133	11.724	69	824.030,16 425.973,133	70	824.031,741 425.973,311	1.591
70	824.031,741 425.973,311	71	824.108,497 425.982,73	77.332	71	824.108,497 425.982,73	72	824.108,176 425.993,859	11.134	72	824.108,176 425.993,859	73	824.108,175 425.994,859	1.0
73	824.108,175 425.994,859	74	824.109,175 425.994,859	1.0	74	824.109,175 425.994,859	75	824.109,176 425.993,859	1.0	75	824.109,176 425.993,859	76	824.108,186 425.993,859	0.99
76	824.108,186 425.993,859	77	824.108,507 425.982,732	11.132	77	824.108,507 425.982,732	78	824.178,98 425.991,38	71.002	78	824.178,98 425.991,38	79	824.186,841 425.992,242	7.908
79	824.186,841 425.992,242	80	824.186,71 426.002,744	10.503	80	824.186,71 426.002,744	81	824.186,709 426.003,744	1.0	81	824.186,709 426.003,744	82	824.187,709 426.003,744	1.0
82	824.187,709 426.003,744	83	824.187,71 426.002,744	1.0	83	824.187,71 426.002,744	84	824.186,72 426.002,744	0.99	84	824.186,72 426.002,744	85	824.186,851 425.992,243	10.502
85	824.186,851 425.992,243	86	824.265,557 426.000,874	79.178	86	824.265,557 426.000,874	87	824.265,106 426.011,495	10.631	87	824.265,106 426.011,495	88	824.265,105 426.012,495	1.0
88	824.265,105 426.012,495	89	824.266,105 426.012,495	1.0	89	824.266,105 426.012,495	90	824.266,106 426.011,495	1.0	90	824.266,106 426.011,495	91	824.265,116 426.011,495	0.99
91	824.265,116 426.011,495	92	824.265,567 426.000,876	10.629	92	824.265,567 426.000,876	93	824.336,503 426.008,655	71.361	93	824.336,503 426.008,655	94	824.336,186 426.019,516	10.866
94	824.336,186 426.019,516	95	824.336,185 426.020,516	1.0	95	824.336,185 426.020,516	96	824.337,185 426.020,516	1.0	96	824.337,185 426.020,516	97	824.337,186 426.019,516	1.0
97	824.337,186 426.019,516	98	824.336,196 426.019,516	0.99	98	824.336,196 426.019,516	99	824.336,513 426.008,656	10.865	99	824.336,513 426.008,656	100	824.450,955 426.021,206	115.128
100	824.450,955 426.021,206	101	824.545,315 426.033,886	95.208	101	824.545,315 426.033,886	102	824.614,223 426.032,311	68.926	102	824.614,223 426.032,311	103	824.772,183 426.018,959	158.523
103	824.772,183 426.018,959	104	824.931,939 426.005,711	160.304	104	824.931,939 426.005,711	105	825.059,102 425.993,462	127.752	105	825.059,102 425.993,462	106	825.097,358 425.992,795	38.262

Punct început	X / Y	Punct sfârșit	X / Y	Lungime segment	Punct început	X / Y	Punct sfârșit	X / Y	Lungime segment	Punct început	X / Y	Punct sfârșit	X / Y	Lungime segment
106	825.097,358 425.992,795	107	825.101,338 425.992,771	3.98	107	825.101,338 425.992,771	108	825.100,933 426.002,931	10.168	108	825.100,933 426.002,931	109	825.100,932 426.003,931	1.0
109	825.100,932 426.003,931	110	825.101,932 426.003,931	1.0	110	825.101,932 426.003,931	111	825.101,933 426.002,931	1.0	111	825.101,933 426.002,931	112	825.100,943 426.002,931	0.99
112	825.100,943 426.002,931	113	825.101,348 425.992,771	10.168	113	825.101,348 425.992,771	114	825.116,386 425.992,682	15.038	114	825.116,386 425.992,682	115	825.347,294 425.997,916	230.967
115	825.347,294 425.997,916	116	825.486,815 426.005,654	139.735	116	825.486,815 426.005,654	117	825.486,146 426.018,671	13.034	117	825.486,146 426.018,671	118	825.486,146 426.019,671	1.0
118	825.486,146 426.019,671	119	825.487,146 426.019,671	1.0	119	825.487,146 426.019,671	120	825.487,146 426.018,671	1.0	120	825.487,146 426.018,671	121	825.486,156 426.018,671	0.99
121	825.486,156 426.018,671	122	825.486,825 426.005,655	13.033	122	825.486,825 426.005,655	123	825.565,522 426.010,02	78.818	123	825.565,522 426.010,02	124	825.565,295 426.021,277	11.259
124	825.565,295 426.021,277	125	825.565,294 426.022,277	1.0	125	825.565,294 426.022,277	126	825.566,294 426.022,277	1.0	126	825.566,294 426.022,277	127	825.566,295 426.021,277	1.0
127	825.566,295 426.021,277	128	825.565,305 426.021,277	0.99	128	825.565,305 426.021,277	129	825.565,532 426.010,02	11.259	129	825.565,532 426.010,02	130	825.643,397 426.014,339	77.985
130	825.643,397 426.014,339	131	825.643,057 426.024,37	10.037	131	825.643,057 426.024,37	132	825.643,056 426.025,37	1.0	132	825.643,056 426.025,37	133	825.644,056 426.025,37	1.0
133	825.644,056 426.025,37	134	825.644,057 426.024,37	1.0	134	825.644,057 426.024,37	135	825.643,067 426.024,37	0.99	135	825.643,067 426.024,37	136	825.643,407 426.014,339	10.037
136	825.643,407 426.014,339	137	825.721,967 426.018,697	78.681	137	825.721,967 426.018,697	138	825.721,906 426.027,631	8.934	138	825.721,906 426.027,631	139	825.721,905 426.028,631	1.0
139	825.721,905 426.028,631	140	825.722,905 426.028,631	1.0	140	825.722,905 426.028,631	141	825.722,906 426.027,631	1.0	141	825.722,906 426.027,631	142	825.721,916 426.027,631	0.99
142	825.721,916 426.027,631	143	825.721,977 426.018,697	8.934	143	825.721,977 426.018,697	144	825.800,496 426.023,052	78.64	144	825.800,496 426.023,052	145	825.800,499 426.030,654	7.602
145	825.800,499 426.030,654	146	825.800,498 426.031,654	1.0	146	825.800,498 426.031,654	147	825.801,498 426.031,654	1.0	147	825.801,498 426.031,654	148	825.801,499 426.030,654	1.0
148	825.801,499 426.030,654	149	825.800,509 426.030,654	0.99	149	825.800,509 426.030,654	150	825.800,506 426.023,053	7.601	150	825.800,506 426.023,053	151	825.850,164 426.025,807	49.734
151	825.850,164 426.025,807	152	825.879,438 426.027,309	29.313	152	825.879,438 426.027,309	153	825.879,417 426.033,815	6.506	153	825.879,417 426.033,815	154	825.879,416 426.034,815	1.0
154	825.879,416 426.034,815	155	825.880,416 426.034,815	1.0	155	825.880,416 426.034,815	156	825.880,417 426.033,815	1.0	156	825.880,417 426.033,815	157	825.879,427 426.033,815	0.99
157	825.879,427 426.033,815	158	825.879,448 426.027,31	6.505	158	825.879,448 426.027,31	159	825.950,578 426.030,959	71.224	159	825.950,578 426.030,959	160	825.950,461 426.036,86	5.902
160	825.950,461 426.036,86	161	825.950,46 426.037,86	1.0	161	825.950,46 426.037,86	162	825.951,46 426.037,86	1.0	162	825.951,46 426.037,86	163	825.951,461 426.036,86	1.0
163	825.951,461 426.036,86	164	825.950,471 426.036,86	0.99	164	825.950,471 426.036,86	165	825.950,588 426.030,96	5.901	165	825.950,588 426.030,96	166	826.021,449 426.034,596	70.954
166	826.021,449 426.034,596	167	826.021,297 426.039,833	5.239	167	826.021,297 426.039,833	168	826.021,296 426.040,833	1.0	168	826.021,296 426.040,833	169	826.022,296 426.040,833	1.0
169	826.022,296 426.040,833	170	826.022,297 426.039,833	1.0	170	826.022,297 426.039,833	171	826.021,307 426.039,833	0.99	171	826.021,307 426.039,833	172	826.021,459 426.034,596	5.239
172	826.021,459 426.034,596	173	826.025,059 426.034,781	3.605	173	826.025,059 426.034,781	174	826.092,433 426.036,995	67.41	174	826.092,433 426.036,995	175	826.092,264 426.042,861	5.868
175	826.092,264 426.042,861	176	826.092,263 426.043,861	1.0	176	826.092,263 426.043,861	177	826.093,263 426.043,861	1.0	177	826.093,263 426.043,861	178	826.093,264 426.042,861	1.0
178	826.093,264 426.042,861	179	826.092,274 426.042,861	0.99	179	826.092,274 426.042,861	180	826.092,443 426.036,995	5.868	180	826.092,443 426.036,995	181	826.116,969 426.037,801	24.539
181	826.116,969 426.037,801	182	826.163,45 426.038,585	46.488	182	826.163,45 426.038,585	183	826.163,324 426.045,525	6.941	183	826.163,324 426.045,525	184	826.163,323 426.046,525	1.0
184	826.163,323 426.046,525	185	826.164,323 426.046,525	1.0	185	826.164,323 426.046,525	186	826.164,324 426.045,525	1.0	186	826.164,324 426.045,525	187	826.163,334 426.045,525	0.99
187	826.163,334 426.045,525	188	826.163,46 426.038,585	6.941	188	826.163,46 426.038,585	189	826.241,274 426.039,898	77.825	189	826.241,274 426.039,898	190	826.241,239 426.049,251	9.353
190	826.241,239 426.049,251	191	826.241,238 426.050,251	1.0	191	826.241,238 426.050,251	192	826.242,238 426.050,251	1.0	192	826.242,238 426.050,251	193	826.242,239 426.049,251	1.0
193	826.242,239 426.049,251	194	826.241,249 426.049,251	0.99	194	826.241,249 426.049,251	195	826.241,284 426.039,898	9.353	195	826.241,284 426.039,898	196	826.291,685 426.040,748	50.408
196	826.291,685 426.040,748	197	826.318,964 426.042,707	27.349	197	826.318,964 426.042,707	198	826.318,698 426.052,077	9.374	198	826.318,698 426.052,077	199	826.318,697 426.053,077	1.0
199	826.318,697 426.053,077	200	826.319,697 426.053,077	1.0	200	826.319,697 426.053,077	201	826.319,698 426.052,077	1.0	201	826.319,698 426.052,077	202	826.318,708 426.052,077	0.99
202	826.318,708 426.052,077	203	826.318,974 426.042,708	9.373	203	826.318,974 426.042,708	204	826.396,845 426.048,3	78.072	204	826.396,845 426.048,3	205	826.396,581 426.055,259	6.964

Punct început	X / Y	Punct sfârșit	X / Y	Lungime segment	Punct început	X / Y	Punct sfârșit	X / Y	Lungime segment	Punct început	X / Y	Punct sfârșit	X / Y	Lungime segment
205	826.396,581 426.055,259	206	826.396,58 426.056,259	1.0	206	826.396,58 426.056,259	207	826.397,58 426.056,259	1.0	207	826.397,58 426.056,259	208	826.397,581 426.055,259	1.0
208	826.397,581 426.055,259	209	826.396,591 426.055,259	0.99	209	826.396,591 426.055,259	210	826.396,855 426.048,301	6.963	210	826.396,855 426.048,301	211	826.413,451 426.049,493	16.639
211	826.413,451 426.049,493	212	826.449,159 426.047,118	35.787	212	826.449,159 426.047,118	213	826.462,122 426.045,979	13.013	213	826.462,122 426.045,979	214	826.462,048 426.049,292	3.314
214	826.462,048 426.049,292	215	826.462,047 426.050,292	1.0	215	826.462,047 426.050,292	216	826.463,047 426.050,292	1.0	216	826.463,047 426.050,292	217	826.463,048 426.049,292	1.0
217	826.463,048 426.049,292	218	826.462,058 426.049,292	0.99	218	826.462,058 426.049,292	219	826.462,132 426.045,978	3.315	219	826.462,132 426.045,978	220	826.466,968 426.045,553	4.855
220	826.466,968 426.045,553	221	826.487,208 426.039,368	21.164	221	826.487,208 426.039,368	222	826.511,798 426.028,498	26.885	222	826.511,798 426.028,498	223	826.524,532 426.021,572	14.496
223	826.524,532 426.021,572	224	826.531,511 426.015,47	9.27	224	826.531,511 426.015,47	225	826.532,5 426.016,666	1.552	225	826.532,5 426.016,666	226	826.532,499 426.017,666	1.0
226	826.532,499 426.017,666	227	826.533,499 426.017,666	1.0	227	826.533,499 426.017,666	228	826.533,5 426.016,666	1.0	228	826.533,5 426.016,666	229	826.532,51 426.016,666	0.99
229	826.532,51 426.016,666	230	826.531,519 426.015,463	1.559	230	826.531,519 426.015,463	231	826.540,172 426.007,898	11.494	231	826.540,172 426.007,898	232	826.558,365 425.992,457	23.862
232	826.558,365 425.992,457	233	826.570,981 425.980,396	17.454	233	826.570,981 425.980,396	234	826.590,371 425.962,91	26.11	234	826.590,371 425.962,91	235	826.592,0 425.965,121	2.746
235	826.592,0 425.965,121	236	826.591,999 425.966,121	1.0	236	826.591,999 425.966,121	237	826.592,999 425.966,121	1.0	237	826.592,999 425.966,121	238	826.593,0 425.965,121	1.0
238	826.593,0 425.965,121	239	826.592,01 425.965,121	0.99	239	826.592,01 425.965,121	240	826.590,378 425.962,903	2.754	240	826.590,378 425.962,903	241	826.600,822 425.953,484	14.064
241	826.600,822 425.953,484	242	826.619,135 425.937,416	24.363	242	826.619,135 425.937,416	243	826.636,056 425.927,819	19.453	243	826.636,056 425.927,819	244	826.636,441 425.929,933	2.149
244	826.636,441 425.929,933	245	826.636,44 425.930,933	1.0	245	826.636,44 425.930,933	246	826.637,44 425.930,933	1.0	246	826.637,44 425.930,933	247	826.637,441 425.929,933	1.0
247	826.637,441 425.929,933	248	826.636,451 425.929,933	0.99	248	826.636,451 425.929,933	249	826.636,064 425.927,814	2.154	249	826.636,064 425.927,814	250	826.642,688 425.924,057	7.615
250	826.642,688 425.924,057	251	826.666,63 425.914,997	25.599	251	826.666,63 425.914,997	252	826.714,436 425.901,266	49.739	252	826.714,436 425.901,266	253	826.714,402 425.905,361	4.095
253	826.714,402 425.905,361	254	826.714,401 425.906,361	1.0	254	826.714,401 425.906,361	255	826.715,401 425.906,361	1.0	255	826.715,401 425.906,361	256	826.715,402 425.905,361	1.0
256	826.715,402 425.905,361	257	826.714,412 425.905,361	0.99	257	826.714,412 425.905,361	258	826.714,446 425.901,266	4.095	258	826.714,446 425.901,266	259	826.773,69 425.900,629	59.247
259	826.773,69 425.900,629	260	826.785,791 425.901,096	12.11	260	826.785,791 425.901,096	261	826.785,481 425.908,149	7.06	261	826.785,481 425.908,149	262	826.785,48 425.909,149	1.0
262	826.785,48 425.909,149	263	826.786,48 425.909,149	1.0	263	826.786,48 425.909,149	264	826.786,481 425.908,149	1.0	264	826.786,481 425.908,149	265	826.785,491 425.908,149	0.99
265	826.785,491 425.908,149	266	826.785,801 425.901,096	7.06	266	826.785,801 425.901,096	267	826.857,007 425.903,842	71.259	267	826.857,007 425.903,842	268	826.856,824 425.909,903	6.064
268	826.856,824 425.909,903	269	826.856,823 425.910,903	1.0	269	826.856,823 425.910,903	270	826.857,823 425.910,903	1.0	270	826.857,823 425.910,903	271	826.857,824 425.909,903	1.0
271	826.857,824 425.909,903	272	826.856,834 425.909,903	0.99	272	826.856,834 425.909,903	273	826.857,017 425.903,842	6.064	273	826.857,017 425.903,842	274	826.904,714 425.905,681	47.732
274	826.904,714 425.905,681	275	826.927,885 425.906,1	23.175	275	826.927,885 425.906,1	276	826.927,75 425.911,464	5.366	276	826.927,75 425.911,464	277	826.927,749 425.912,464	1.0
277	826.927,749 425.912,464	278	826.928,749 425.912,464	1.0	278	826.928,749 425.912,464	279	826.928,75 425.911,464	1.0	279	826.928,75 425.911,464	280	826.927,76 425.911,464	0.99
280	826.927,76 425.911,464	281	826.927,895 425.906,1	5.366	281	826.927,895 425.906,1	282	826.998,176 425.907,369	70.292	282	826.998,176 425.907,369	283	826.997,92 425.913,952	6.588
283	826.997,92 425.913,952	284	826.997,919 425.914,952	1.0	284	826.997,919 425.914,952	285	826.998,919 425.914,952	1.0	285	826.998,919 425.914,952	286	826.998,92 425.913,952	1.0
286	826.998,92 425.913,952	287	826.997,93 425.913,952	0.99	287	826.997,93 425.913,952	288	826.998,186 425.907,369	6.588	288	826.998,186 425.907,369	289	827.078,329 425.908,817	80.156
289	827.078,329 425.908,817	290	827.078,138 425.915,629	6.815	290	827.078,138 425.915,629	291	827.078,137 425.916,629	1.0	291	827.078,137 425.916,629	292	827.079,137 425.916,629	1.0
292	827.079,137 425.916,629	293	827.079,138 425.915,629	1.0	293	827.079,138 425.915,629	294	827.078,148 425.915,629	0.99	294	827.078,148 425.915,629	295	827.078,339 425.908,817	6.815
295	827.078,339 425.908,817	296	827.112,805 425.909,44	34.472	296	827.112,805 425.909,44	297	827.158,275 425.911,109	45.501	297	827.158,275 425.911,109	298	827.158,062 425.917,701	6.595
298	827.158,062 425.917,701	299	827.158,061 425.918,701	1.0	299	827.158,061 425.918,701	300	827.159,061 425.918,701	1.0	300	827.159,061 425.918,701	301	827.159,062 425.917,701	1.0
301	827.159,062 425.917,701	302	827.158,072 425.917,701	0.99	302	827.158,072 425.917,701	303	827.158,285 425.911,109	6.595	303	827.158,285 425.911,109	304	827.237,991 425.914,035	79.76

Punct început	X / Y	Punct sfârșit	X / Y	Lungime segment	Punct început	X / Y	Punct sfârșit	X / Y	Lungime segment	Punct început	X / Y	Punct sfârșit	X / Y	Lungime segment
304	827.237,991 425.914,035	305	827.237,892 425.919,809	5.775	305	827.237,892 425.919,809	306	827.237,891 425.920,809	1.0	306	827.237,891 425.920,809	307	827.238,891 425.920,809	1.0
307	827.238,891 425.920,809	308	827.238,892 425.919,809	1.0	308	827.238,892 425.919,809	309	827.237,902 425.919,809	0.99	309	827.237,902 425.919,809	310	827.238,001 425.914,035	5.775
310	827.238,001 425.914,035	311	827.317,721 425.916,961	79.77 4	311	827.317,721 425.916,961	312	827.317,569 425.921,079	4.121	312	827.317,569 425.921,079	313	827.317,568 425.922,079	1.0
313	827.317,568 425.922,079	314	827.318,568 425.922,079	1.0	314	827.318,568 425.922,079	315	827.318,569 425.921,079	1.0	315	827.318,569 425.921,079	316	827.317,579 425.921,079	0.99
316	827.317,579 425.921,079	317	827.317,731 425.916,961	4.121	317	827.317,731 425.916,961	318	827.397,602 425.919,893	79.92 5	318	827.397,602 425.919,893	319	827.397,493 425.923,711	3.82
319	827.397,493 425.923,711	320	827.397,492 425.924,711	1.0	320	827.397,492 425.924,711	321	827.398,492 425.924,711	1.0	321	827.398,492 425.924,711	322	827.398,493 425.923,711	1.0
322	827.398,493 425.923,711	323	827.397,503 425.923,711	0.99	323	827.397,503 425.923,711	324	827.397,612 425.919,893	3.82	324	827.397,612 425.919,893	325	827.465,825 425.922,397	68.25 9
325	827.465,825 425.922,397	326	827.477,494 425.921,441	11.70 8	326	827.477,494 425.921,441	327	827.477,441 425.925,843	4.402	327	827.477,441 425.925,843	328	827.477,44 425.926,843	1.0
328	827.477,44 425.926,843	329	827.478,44 425.926,843	1.0	329	827.478,44 425.926,843	330	827.478,441 425.925,843	1.0	330	827.478,441 425.925,843	331	827.477,451 425.925,843	0.99
331	827.477,451 425.925,843	332	827.477,504 425.921,44	4.403	332	827.477,504 425.921,44	333	827.542,281 425.916,131	64.99 4	333	827.542,281 425.916,131	334	827.542,299 425.921,016	4.885
334	827.542,299 425.921,016	335	827.542,298 425.922,016	1.0	335	827.542,298 425.922,016	336	827.543,298 425.922,016	1.0	336	827.543,298 425.922,016	337	827.543,299 425.921,016	1.0
337	827.543,299 425.921,016	338	827.542,309 425.921,016	0.99	338	827.542,309 425.921,016	339	827.542,291 425.916,131	4.885	339	827.542,291 425.916,131	340	827.559,102 425.914,753	16.86 7
340	827.559,102 425.914,753	341	827.593,815 425.907,975	35.36 9	341	827.593,815 425.907,975	342	827.597,114 425.906,747	3.52	342	827.597,114 425.906,747	343	827.597,31 425.910,974	4.232
343	827.597,31 425.910,974	344	827.597,309 425.911,974	1.0	344	827.597,309 425.911,974	345	827.598,309 425.911,974	1.0	345	827.598,309 425.911,974	346	827.598,31 425.910,974	1.0
346	827.598,31 425.910,974	347	827.597,32 425.910,974	0.99	347	827.597,32 425.910,974	348	827.597,123 425.906,744	4.235	348	827.597,123 425.906,744	349	827.618,875 425.898,646	23.21
349	827.618,875 425.898,646	350	827.633,372 425.887,748	18.13 6	350	827.633,372 425.887,748	351	827.639,743 425.881,448	8.96	351	827.639,743 425.881,448	352	827.642,261 425.884,59	4.026
352	827.642,261 425.884,59	353	827.642,26 425.885,59	1.0	353	827.642,26 425.885,59	354	827.643,26 425.885,59	1.0	354	827.643,26 425.885,59	355	827.643,261 425.884,59	1.0
355	827.643,261 425.884,59	356	827.642,271 425.884,59	0.99	356	827.642,271 425.884,59	357	827.639,75 425.881,441	4.034	357	827.639,75 425.881,441	358	827.646,007 425.875,254	8.799
358	827.646,007 425.875,254	359	827.679,677 425.823,541	61.70 8	359	827.679,677 425.823,541	360	827.682,64 425.825,455	3.527	360	827.682,64 425.825,455	361	827.682,639 425.826,455	1.0
361	827.682,639 425.826,455	362	827.683,639 425.826,455	1.0	362	827.683,639 425.826,455	363	827.683,64 425.825,455	1.0	363	827.683,64 425.825,455	364	827.682,65 425.825,455	0.99
364	827.682,65 425.825,455	365	827.679,682 425.823,532	3.537	365	827.679,682 425.823,532	366	827.719,099 425.762,992	72.24 1	366	827.719,099 425.762,992	367	827.722,924 425.765,767	4.726
367	827.722,924 425.765,767	368	827.722,923 425.766,767	1.0	368	827.722,923 425.766,767	369	827.723,923 425.766,767	1.0	369	827.723,923 425.766,767	370	827.723,924 425.765,767	1.0
370	827.723,924 425.765,767	371	827.722,934 425.765,767	0.99	371	827.722,934 425.765,767	372	827.719,104 425.762,984	4.734	372	827.719,104 425.762,984	373	827.719,475 425.762,414	0.68
373	827.719,475 425.762,414	374	827.750,756 425.717,672	54.59 3	374	827.750,756 425.717,672	375	827.760,261 425.704,109	16.56 2	375	827.760,261 425.704,109	376	827.763,837 425.706,289	4.188
376	827.763,837 425.706,289	377	827.763,836 425.707,289	1.0	377	827.763,836 425.707,289	378	827.764,836 425.707,289	1.0	378	827.764,836 425.707,289	379	827.764,837 425.706,289	1.0
379	827.764,837 425.706,289	380	827.763,847 425.706,289	0.99	380	827.763,847 425.706,289	381	827.760,267 425.704,101	4.196	381	827.760,267 425.704,101	382	827.767,25 425.694,138	12.16 6
382	827.767,25 425.694,138	383	827.781,381 425.668,964	28.86 9	383	827.781,381 425.668,964	384	827.799,304 425.643,993	30.73 7	384	827.799,304 425.643,993	385	827.804,308 425.647,005	5.841
385	827.804,308 425.647,005	386	827.804,307 425.648,005	1.0	386	827.804,307 425.648,005	387	827.805,307 425.648,005	1.0	387	827.805,307 425.648,005	388	827.805,308 425.647,005	1.0
388	827.805,308 425.647,005	389	827.804,318 425.647,005	0.99	389	827.804,318 425.647,005	390	827.799,31 425.643,985	5.848	390	827.799,31 425.643,985	391	827.813,188 425.624,649	23.80 1
391	827.813,188 425.624,649	392	827.839,467 425.584,752	47.77 4	392	827.839,467 425.584,752	393	827.844,5 425.587,712	5.839	393	827.844,5 425.587,712	394	827.844,499 425.588,712	1.0
394	827.844,499 425.588,712	395	827.845,499 425.588,712	1.0	395	827.845,499 425.588,712	396	827.845,5 425.587,712	1.0	396	827.845,5 425.587,712	397	827.844,51 425.587,712	0.99
397	827.844,51 425.587,712	398	827.839,472 425.584,744	5.847	398	827.839,472 425.584,744	399	827.860,166 425.553,326	37.62 1	399	827.860,166 425.553,326	400	827.879,844 425.525,104	34.40 5
400	827.879,844 425.525,104	401	827.885,36 425.528,337	6.394	401	827.885,36 425.528,337	402	827.885,359 425.529,337	1.0	402	827.885,359 425.529,337	403	827.886,359 425.529,337	1.0

Punct început	X / Y	Punct sfârșit	X / Y	Lungime segment	Punct început	X / Y	Punct sfârșit	X / Y	Lungime segment	Punct început	X / Y	Punct sfârșit	X / Y	Lungime segment
403	827.886,359 425.529,337	404	827.886,36 425.528,337	1.0	404	827.886,36 425.528,337	405	827.885,37 425.528,337	0.99	405	827.885,37 425.528,337	406	827.879,85 425.525,096	6.401
406	827.879,85 425.525,096	407	827.882,262 425.521,637	4.217	407	827.882,262 425.521,637	408	827.896,312 425.498,169	27.35 2	408	827.896,312 425.498,169	409	827.922,518 425.459,019	47.11 1
409	827.922,518 425.459,019	410	827.929,416 425.462,713	7.825	410	827.929,416 425.462,713	411	827.929,415 425.463,713	1.0	411	827.929,415 425.463,713	412	827.930,415 425.463,713	1.0
412	827.930,415 425.463,713	413	827.930,416 425.462,713	1.0	413	827.930,416 425.462,713	414	827.929,426 425.462,713	0.99	414	827.929,426 425.462,713	415	827.922,523 425.459,011	7.833
415	827.922,523 425.459,011	416	827.942,248 425.429,543	35.46	416	827.942,248 425.429,543	417	827.967,858 425.396,824	41.55	417	827.967,858 425.396,824	418	827.971,062 425.393,768	4.428
418	827.971,062 425.393,768	419	827.974,065 425.396,701	4.198	419	827.974,065 425.396,701	420	827.974,064 425.397,701	1.0	420	827.974,064 425.397,701	421	827.975,064 425.397,701	1.0
421	827.975,064 425.397,701	422	827.975,065 425.396,701	1.0	422	827.975,065 425.396,701	423	827.974,075 425.396,701	0.99	423	827.974,075 425.396,701	424	827.971,069 425.393,761	4.205
424	827.971,069 425.393,761	425	827.996,314 425.369,686	34.88 4	425	827.996,314 425.369,686	426	828.021,471 425.349,228	32.42 5	426	828.021,471 425.349,228	427	828.025,753 425.353,95	6.374
427	828.025,753 425.353,95	428	828.025,752 425.354,95	1.0	428	828.025,752 425.354,95	429	828.026,752 425.354,95	1.0	429	828.026,752 425.354,95	430	828.026,753 425.353,95	1.0
430	828.026,753 425.353,95	431	828.025,763 425.353,95	0.99	431	828.025,763 425.353,95	432	828.021,478 425.349,221	6.382	432	828.021,478 425.349,221	433	828.073,487 425.306,926	67.03 6
433	828.073,487 425.306,926	434	828.077,615 425.311,525	6.18	434	828.077,615 425.311,525	435	828.077,614 425.312,525	1.0	435	828.077,614 425.312,525	436	828.078,614 425.312,525	1.0
436	828.078,614 425.312,525	437	828.078,615 425.311,525	1.0	437	828.078,615 425.311,525	438	828.077,625 425.311,525	0.99	438	828.077,625 425.311,525	439	828.073,495 425.306,92	6.186
439	828.073,495 425.306,92	440	828.124,765 425.265,224	66.08 5	440	828.124,765 425.265,224	441	828.129,341 425.269,047	5.963	441	828.129,341 425.269,047	442	828.129,341 425.270,037	0.99
442	828.129,341 425.270,037	443	828.130,341 425.270,037	1.0	443	828.130,341 425.270,037	444	828.130,342 425.269,037	1.0	444	828.130,342 425.269,037	445	828.129,342 425.269,037	1.0
445	828.129,342 425.269,037	446	828.124,773 425.265,218	5.955	446	828.124,773 425.265,218	447	828.127,669 425.262,863	3.733	447	828.127,669 425.262,863	448	828.150,118 425.245,801	28.19 7
448	828.150,118 425.245,801	449	828.181,108 425.221,249	39.53 7	449	828.181,108 425.221,249	450	828.181,196 425.226,313	5.065	450	828.181,196 425.226,313	451	828.181,195 425.227,313	1.0
451	828.181,195 425.227,313	452	828.182,195 425.227,313	1.0	452	828.182,195 425.227,313	453	828.182,196 425.226,313	1.0	453	828.182,196 425.226,313	454	828.181,206 425.226,313	0.99
454	828.181,206 425.226,313	455	828.181,116 425.221,243	5.071	455	828.181,116 425.221,243	456	828.187,258 425.216,377	7.836	456	828.187,258 425.216,377	457	828.229,928 425.184,854	53.05 1
457	828.229,928 425.184,854	458	828.246,602 425.174,669	19.53 9	458	828.246,602 425.174,669	459	828.246,541 425.182,06	7.391	459	828.246,541 425.182,06	460	828.246,54 425.183,06	1.0
460	828.246,54 425.183,06	461	828.247,54 425.183,06	1.0	461	828.247,54 425.183,06	462	828.247,541 425.182,06	1.0	462	828.247,541 425.182,06	463	828.246,551 425.182,06	0.99
463	828.246,551 425.182,06	464	828.246,61 425.174,664	7.396	464	828.246,61 425.174,664	465	828.262,865 425.164,735	19.04 8	465	828.262,865 425.164,735	466	828.290,493 425.144,915	34.00 2
466	828.290,493 425.144,915	467	828.311,919 425.132,397	24.81 5	467	828.311,919 425.132,397	468	828.311,887 425.137,664	5.267	468	828.311,887 425.137,664	469	828.311,886 425.138,664	1.0
469	828.311,886 425.138,664	470	828.312,886 425.138,664	1.0	470	828.312,886 425.138,664	471	828.312,887 425.137,664	1.0	471	828.312,887 425.137,664	472	828.311,897 425.137,664	0.99
472	828.311,897 425.137,664	473	828.311,927 425.132,392	5.272	473	828.311,927 425.132,392	474	828.327,652 425.123,205	18.21 2	474	828.327,652 425.123,205	475	828.347,629 425.117,724	20.71 5
475	828.347,629 425.117,724	476	828.372,955 425.115,773	25.40 1	476	828.372,955 425.115,773	477	828.375,831 425.115,48	2.891	477	828.375,831 425.115,48	478	828.375,802 425.121,056	5.576
478	828.375,802 425.121,056	479	828.374,812 425.121,056	0.99	479	828.374,812 425.121,056	480	828.374,811 425.122,056	1.0	480	828.374,811 425.122,056	481	828.375,811 425.122,056	1.0
481	828.375,811 425.122,056	482	828.375,812 425.121,056	1.0	482	828.375,812 425.121,056	483	828.375,84 425.115,479	5.577	483	828.375,84 425.115,479	484	828.454,952 425.107,423	79.52 1
484	828.454,952 425.107,423	485	828.455,631 425.107,381	0.68	485	828.455,631 425.107,381	486	828.455,441 425.114,181	6.803	486	828.455,441 425.114,181	487	828.454,451 425.114,181	0.99
487	828.454,451 425.114,181	488	828.454,45 425.115,181	1.0	488	828.454,45 425.115,181	489	828.455,45 425.115,181	1.0	489	828.455,45 425.115,181	490	828.455,451 425.114,181	1.0
490	828.455,451 425.114,181	491	828.455,641 425.107,38	6.804	491	828.455,641 425.107,38	492	828.473,459 425.106,273	17.85 2	492	828.473,459 425.106,273	493	828.502,325 425.105,948	28.86 8
493	828.502,325 425.105,948	494	828.535,609 425.106,936	33.29 9	494	828.535,609 425.106,936	495	828.535,465 425.112,853	5.919	495	828.535,465 425.112,853	496	828.534,475 425.112,853	0.99
496	828.534,475 425.112,853	497	828.534,474 425.113,853	1.0	497	828.534,474 425.113,853	498	828.535,474 425.113,853	1.0	498	828.535,474 425.113,853	499	828.535,475 425.112,853	1.0
499	828.535,475 425.112,853	500	828.535,619 425.106,937	5.918	500	828.535,619 425.106,937	501	828.599,055 425.108,82	63.46 4	501	828.599,055 425.108,82	502	828.615,752 425.109,35	16.70 5

Punct început	X / Y	Punct sfârșit	X / Y	Lungime segment	Punct început	X / Y	Punct sfârșit	X / Y	Lungime segment	Punct început	X / Y	Punct sfârșit	X / Y	Lungime segment
502	828.615,752 425.109,35	503	828.615,635 425.114,418	5.069	503	828.615,635 425.114,418	504	828.614,645 425.114,418	0.99	504	828.614,645 425.114,418	505	828.614,644 425.115,418	1.0
505	828.614,644 425.115,418	506	828.615,644 425.115,418	1.0	506	828.615,644 425.115,418	507	828.615,645 425.114,418	1.0	507	828.615,645 425.114,418	508	828.615,762 425.109,35	5.069
508	828.615,762 425.109,35	509	828.624,878 425.109,639	9.121	509	828.624,878 425.109,639	510	828.674,522 425.108,99	49.64 8	510	828.674,522 425.108,99	511	828.696,057 425.111,624	21.69 5
511	828.696,057 425.111,624	512	828.695,749 425.118,314	6.697	512	828.695,749 425.118,314	513	828.694,759 425.118,314	0.99	513	828.694,759 425.118,314	514	828.694,758 425.119,314	1.0
514	828.694,758 425.119,314	515	828.695,758 425.119,314	1.0	515	828.695,758 425.119,314	516	828.695,759 425.118,314	1.0	516	828.695,759 425.118,314	517	828.696,067 425.111,625	6.696
517	828.696,067 425.111,625	518	828.715,66 425.114,021	19.73 9	518	828.715,66 425.114,021	519	828.748,749 425.126,197	35.25 8	519	828.748,749 425.126,197	520	828.755,14 425.129,796	7.335
520	828.755,14 425.129,796	521	828.754,09 425.135,564	5.863	521	828.754,09 425.135,564	522	828.753,1 425.135,564	0.99	522	828.753,1 425.135,564	523	828.753,099 425.136,564	1.0
523	828.753,099 425.136,564	524	828.754,099 425.136,564	1.0	524	828.754,099 425.136,564	525	828.754,1 425.135,564	1.0	525	828.754,1 425.135,564	526	828.755,148 425.129,801	5.858
526	828.755,148 425.129,801	527	828.773,01 425.139,862	20.50 1	527	828.773,01 425.139,862	528	828.819,509 425.170,373	55.61 5	528	828.819,509 425.170,373	529	828.818,046 425.174,847	4.707
529	828.818,046 425.174,847	530	828.817,056 425.174,847	0.99	530	828.817,056 425.174,847	531	828.817,055 425.175,847	1.0	531	828.817,055 425.175,847	532	828.818,055 425.175,847	1.0
532	828.818,055 425.175,847	533	828.818,056 425.174,847	1.0	533	828.818,056 425.174,847	534	828.819,518 425.170,378	4.702	534	828.819,518 425.170,378	535	828.882,365 425.211,617	75.16 9
535	828.882,365 425.211,617	536	828.881,426 425.214,654	3.179	536	828.881,426 425.214,654	537	828.880,436 425.214,654	0.99	537	828.880,436 425.214,654	538	828.880,435 425.215,654	1.0
538	828.880,435 425.215,654	539	828.881,435 425.215,654	1.0	539	828.881,435 425.215,654	540	828.881,436 425.214,654	1.0	540	828.881,436 425.214,654	541	828.882,374 425.211,622	3.174
541	828.882,374 425.211,622	542	828.902,533 425.224,85	24.11 2	542	828.902,533 425.224,85	543	828.940,085 425.245,85	43.02 5	543	828.940,085 425.245,85	544	828.946,639 425.250,067	7.793
544	828.946,639 425.250,067	545	828.945,046 425.254,908	5.096	545	828.945,046 425.254,908	546	828.944,056 425.254,908	0.99	546	828.944,056 425.254,908	547	828.944,055 425.255,908	1.0
547	828.944,055 425.255,908	548	828.945,055 425.255,908	1.0	548	828.945,055 425.255,908	549	828.945,056 425.254,908	1.0	549	828.945,056 425.254,908	550	828.946,648 425.250,073	5.09
550	828.946,648 425.250,073	551	829.009,995 425.290,835	75.32 9	551	829.009,995 425.290,835	552	829.008,301 425.295,518	4.98	552	829.008,301 425.295,518	553	829.007,311 425.295,518	0.99
553	829.007,311 425.295,518	554	829.007,31 425.296,518	1.0	554	829.007,31 425.296,518	555	829.008,31 425.296,518	1.0	555	829.008,31 425.296,518	556	829.008,311 425.295,518	1.0
556	829.008,311 425.295,518	557	829.010,004 425.290,84	4.975	557	829.010,004 425.290,84	558	829.019,098 425.296,692	10.81 4	558	829.019,098 425.296,692	559	829.073,261 425.330,53	63.86 4
559	829.073,261 425.330,53	560	829.071,854 425.334,747	4.446	560	829.071,854 425.334,747	561	829.070,864 425.334,747	0.99	561	829.070,864 425.334,747	562	829.070,863 425.335,747	1.0
562	829.070,863 425.335,747	563	829.071,863 425.335,747	1.0	563	829.071,863 425.335,747	564	829.071,864 425.334,747	1.0	564	829.071,864 425.334,747	565	829.073,269 425.330,535	4.44
565	829.073,269 425.330,535	566	829.080,605 425.335,118	8.65	566	829.080,605 425.335,118	567	829.130,525 425.358,318	55.04 8	567	829.130,525 425.358,318	568	829.138,464 425.361,944	8.728
568	829.138,464 425.361,944	569	829.137,6 425.364,604	2.797	569	829.137,6 425.364,604	570	829.136,61 425.364,604	0.99	570	829.136,61 425.364,604	571	829.136,609 425.365,604	1.0
571	829.136,609 425.365,604	572	829.137,609 425.365,604	1.0	572	829.137,609 425.365,604	573	829.137,61 425.364,604	1.0	573	829.137,61 425.364,604	574	829.138,473 425.361,948	2.793
574	829.138,473 425.361,948	575	829.158,891 425.371,274	22.44 7	575	829.158,891 425.371,274	576	829.204,19 425.390,854	49.35	576	829.204,19 425.390,854	577	829.203,236 425.394,113	3.396
577	829.203,236 425.394,113	578	829.202,246 425.394,113	0.99	578	829.202,246 425.394,113	579	829.202,245 425.395,113	1.0	579	829.202,245 425.395,113	580	829.203,245 425.395,113	1.0
580	829.203,245 425.395,113	581	829.203,246 425.394,113	1.0	581	829.203,246 425.394,113	582	829.204,199 425.390,858	3.392	582	829.204,199 425.390,858	583	829.263,705 425.416,579	64.82 7
583	829.263,705 425.416,579	584	829.269,529 425.419,319	6.436	584	829.269,529 425.419,319	585	829.268,651 425.423,783	4.55	585	829.268,651 425.423,783	586	829.267,661 425.423,783	0.99
586	829.267,661 425.423,783	587	829.267,66 425.424,783	1.0	587	829.267,66 425.424,783	588	829.268,66 425.424,783	1.0	588	829.268,66 425.424,783	589	829.268,661 425.423,783	1.0
589	829.268,661 425.423,783	590	829.269,538 425.419,323	4.545	590	829.269,538 425.419,323	591	829.334,225 425.449,757	71.48 9	591	829.334,225 425.449,757	592	829.333,464 425.453,118	3.446
592	829.333,464 425.453,118	593	829.332,474 425.453,118	0.99	593	829.332,474 425.453,118	594	829.332,473 425.454,118	1.0	594	829.332,473 425.454,118	595	829.333,473 425.454,118	1.0
595	829.333,473 425.454,118	596	829.333,474 425.453,118	1.0	596	829.333,474 425.453,118	597	829.334,234 425.449,762	3.441	597	829.334,234 425.449,762	598	829.369,475 425.466,342	38.94 6
598	829.369,475 425.466,342	599	829.399,517 425.479,291	32.71 4	599	829.399,517 425.479,291	600	829.398,895 425.482,529	3.297	600	829.398,895 425.482,529	601	829.397,905 425.482,529	0.99

Punct început	X / Y	Punct sfârșit	X / Y	Lungime segment	Punct început	X / Y	Punct sfârșit	X / Y	Lungime segment	Punct început	X / Y	Punct sfârșit	X / Y	Lungime segment
601	829.397,905 425.482,529	602	829.397,904 425.483,529	1.0	602	829.397,904 425.483,529	603	829.398,904 425.483,529	1.0	603	829.398,904 425.483,529	604	829.398,905 425.482,529	1.0
604	829.398,905 425.482,529	605	829.399,526 425.479,295	3.293	605	829.399,526 425.479,295	606	829.450,657 425.501,334	55.679	606	829.450,657 425.501,334	607	829.472,254 425.510,98	23.653
607	829.472,254 425.510,98	608	829.471,196 425.515,177	4.328	608	829.471,196 425.515,177	609	829.470,206 425.515,177	0.99	609	829.470,206 425.515,177	610	829.470,206 425.516,177	1.0
610	829.470,206 425.516,177	611	829.471,206 425.516,177	1.0	611	829.471,206 425.516,177	612	829.471,206 425.515,177	1.0	612	829.471,206 425.515,177	613	829.472,263 425.510,985	4.323
613	829.472,263 425.510,985	614	829.544,032 425.543,041	78.603	614	829.544,032 425.543,041	615	829.543,399 425.547,389	4.394	615	829.543,399 425.547,389	616	829.542,409 425.547,389	0.99
616	829.542,409 425.547,389	617	829.542,408 425.548,389	1.0	617	829.542,408 425.548,389	618	829.543,408 425.548,389	1.0	618	829.543,408 425.548,389	619	829.543,409 425.547,389	1.0
619	829.543,409 425.547,389	620	829.544,042 425.543,045	4.39	620	829.544,042 425.543,045	621	829.615,67 425.575,038	78.448	621	829.615,67 425.575,038	622	829.614,869 425.579,542	4.575
622	829.614,869 425.579,542	623	829.613,879 425.579,542	0.99	623	829.613,879 425.579,542	624	829.613,878 425.580,542	1.0	624	829.613,878 425.580,542	625	829.614,878 425.580,542	1.0
625	829.614,878 425.580,542	626	829.614,879 425.579,542	1.0	626	829.614,879 425.579,542	627	829.615,679 425.575,042	4.571	627	829.615,679 425.575,042	628	829.688,002 425.607,345	79.209
628	829.688,002 425.607,345	629	829.687,1 425.612,124	4.863	629	829.687,1 425.612,124	630	829.686,11 425.612,124	0.99	630	829.686,11 425.612,124	631	829.686,109 425.613,124	1.0
631	829.686,109 425.613,124	632	829.687,109 425.613,124	1.0	632	829.687,109 425.613,124	633	829.687,11 425.612,124	1.0	633	829.687,11 425.612,124	634	829.688,011 425.607,349	4.859
634	829.688,011 425.607,349	635	829.760,842 425.639,879	79.766	635	829.760,842 425.639,879	636	829.759,332 425.644,479	4.841	636	829.759,332 425.644,479	637	829.758,342 425.644,479	0.99
637	829.758,342 425.644,479	638	829.758,341 425.645,479	1.0	638	829.758,341 425.645,479	639	829.759,341 425.645,479	1.0	639	829.759,341 425.645,479	640	829.759,342 425.644,479	1.0
640	829.759,342 425.644,479	641	829.760,851 425.639,883	4.837	641	829.760,851 425.639,883	642	829.806,946 425.660,472	50.484	642	829.806,946 425.660,472	643	829.832,419 425.671,867	27.906
643	829.832,419 425.671,867	644	829.831,09 425.676,514	4.833	644	829.831,09 425.676,514	645	829.830,1 425.676,514	0.99	645	829.830,1 425.676,514	646	829.830,099 425.677,514	1.0
646	829.830,099 425.677,514	647	829.831,099 425.677,514	1.0	647	829.831,099 425.677,514	648	829.831,1 425.676,514	1.0	648	829.831,1 425.676,514	649	829.832,428 425.671,871	4.829
649	829.832,428 425.671,871	650	829.904,41 425.704,072	78.856	650	829.904,41 425.704,072	651	829.902,892 425.708,923	5.083	651	829.902,892 425.708,923	652	829.901,902 425.708,923	0.99
652	829.901,902 425.708,923	653	829.901,901 425.709,923	1.0	653	829.901,901 425.709,923	654	829.902,901 425.709,923	1.0	654	829.902,901 425.709,923	655	829.902,902 425.708,923	1.0
655	829.902,902 425.708,923	656	829.904,419 425.704,076	5.079	656	829.904,419 425.704,076	657	829.976,276 425.736,221	78.719	657	829.976,276 425.736,221	658	829.975,079 425.741,789	5.695
658	829.975,079 425.741,789	659	829.974,089 425.741,789	0.99	659	829.974,089 425.741,789	660	829.974,088 425.742,789	1.0	660	829.974,088 425.742,789	661	829.975,088 425.742,789	1.0
661	829.975,088 425.742,789	662	829.975,089 425.741,789	1.0	662	829.975,089 425.741,789	663	829.976,285 425.736,225	5.691	663	829.976,285 425.736,225	664	830.048,101 425.768,352	78.675
664	830.048,101 425.768,352	665	830.046,736 425.773,891	5.705	665	830.046,736 425.773,891	666	830.045,746 425.773,891	0.99	666	830.045,746 425.773,891	667	830.045,745 425.774,891	1.0
667	830.045,745 425.774,891	668	830.046,745 425.774,891	1.0	668	830.046,745 425.774,891	669	830.046,746 425.773,891	1.0	669	830.046,746 425.773,891	670	830.048,11 425.768,356	5.701
670	830.048,11 425.768,356	671	830.062,577 425.774,828	15.849	671	830.062,577 425.774,828	672	830.120,075 425.803,402	64.207	672	830.120,075 425.803,402	673	830.119,402 425.807,554	4.206
673	830.119,402 425.807,554	674	830.118,412 425.807,554	0.99	674	830.118,412 425.807,554	675	830.118,411 425.808,554	1.0	675	830.118,411 425.808,554	676	830.119,411 425.808,554	1.0
676	830.119,411 425.808,554	677	830.119,412 425.807,554	1.0	677	830.119,412 425.807,554	678	830.120,084 425.803,407	4.201	678	830.120,084 425.803,407	679	830.121,047 425.803,885	1.075
679	830.121,047 425.803,885	680	830.191,943 425.835,229	77.516	680	830.191,943 425.835,229	681	830.190,892 425.839,012	3.926	681	830.190,892 425.839,012	682	830.189,902 425.839,012	0.99
682	830.189,902 425.839,012	683	830.189,901 425.840,012	1.0	683	830.189,901 425.840,012	684	830.190,901 425.840,012	1.0	684	830.190,901 425.840,012	685	830.190,902 425.839,012	1.0
685	830.190,902 425.839,012	686	830.191,953 425.835,234	3.921	686	830.191,953 425.835,234	687	830.264,46 425.867,29	79.277	687	830.264,46 425.867,29	688	830.263,174 425.871,605	4.503
688	830.263,174 425.871,605	689	830.262,184 425.871,605	0.99	689	830.262,184 425.871,605	690	830.262,183 425.872,605	1.0	690	830.262,183 425.872,605	691	830.263,183 425.872,605	1.0
691	830.263,183 425.872,605	692	830.263,184 425.871,605	1.0	692	830.263,184 425.871,605	693	830.264,469 425.867,294	4.498	693	830.264,469 425.867,294	694	830.337,114 425.899,412	79.428
694	830.337,114 425.899,412	695	830.335,694 425.903,812	4.623	695	830.335,694 425.903,812	696	830.334,704 425.903,812	0.99	696	830.334,704 425.903,812	697	830.334,703 425.904,812	1.0
697	830.334,703 425.904,812	698	830.335,703 425.904,812	1.0	698	830.335,703 425.904,812	699	830.335,704 425.903,812	1.0	699	830.335,704 425.903,812	700	830.337,123 425.899,416	4.619

Punct început	X / Y	Punct sfârșit	X / Y	Lungime segment	Punct început	X / Y	Punct sfârșit	X / Y	Lungime segment	Punct început	X / Y	Punct sfârșit	X / Y	Lungime segment
700	830.337,123 425.899,416	701	830.407,284 425.930,435	76.712	701	830.407,284 425.930,435	702	830.406,034 425.935,502	5.219	702	830.406,034 425.935,502	703	830.405,044 425.935,502	0.99
703	830.405,044 425.935,502	704	830.405,043 425.936,502	1.0	704	830.405,043 425.936,502	705	830.406,043 425.936,502	1.0	705	830.406,043 425.936,502	706	830.406,044 425.935,502	1.0
706	830.406,044 425.935,502	707	830.407,293 425.930,439	5.215	707	830.407,293 425.930,439	708	830.414,854 425.933,782	8.267	708	830.414,854 425.933,782	709	830.424,016 425.938,064	10.113
709	830.424,016 425.938,064	710	830.423,673 425.941,615	3.568	710	830.423,673 425.941,615	711	830.422,683 425.941,615	0.99	711	830.422,683 425.941,615	712	830.422,683 425.942,615	1.0
712	830.422,683 425.942,615	713	830.423,683 425.942,615	1.0	713	830.423,683 425.942,615	714	830.423,683 425.941,615	1.0	714	830.423,683 425.941,615	715	830.424,025 425.938,068	3.563
715	830.424,025 425.938,068	716	830.447,325 425.948,957	25.719	716	830.447,325 425.948,957	717	830.445,742 425.949,221	1.605	717	830.445,742 425.949,221	718	830.442,778 425.949,683	3.0
718	830.442,778 425.949,683	719	830.443,309 425.952,636	3.0	719	830.443,309 425.952,636	720	830.446,254 425.952,062	3.0	720	830.446,254 425.952,062	721	830.445,744 425.949,231	2.877
721	830.445,744 425.949,231	722	830.447,334 425.948,961	1.613	722	830.447,334 425.948,961	723	830.465,171 425.957,297	19.689	723	830.465,171 425.957,297	724	830.470,768 425.974,776	18.353
724	830.470,768 425.974,776	725	830.459,257 425.964,617	15.353	725	830.459,257 425.964,617	726	830.461,651 425.963,86	2.511	726	830.461,651 425.963,86	727	830.462,839 425.967,669	3.99
727	830.462,839 425.967,669	728	830.466,662 425.966,495	3.999	728	830.466,662 425.966,495	729	830.465,489 425.962,734	3.94	729	830.465,489 425.962,734	730	830.461,648 425.963,851	4.0
730	830.461,648 425.963,851	731	830.459,249 425.964,61	2.516	731	830.459,249 425.964,61	732	830.452,557 425.958,704	8.925	732	830.452,557 425.958,704	733	830.445,971 425.973,896	16.558
733	830.445,971 425.973,896	734	830.436,684 425.963,493	13.945	734	830.436,684 425.963,493	735	830.220,098 425.867,715	236.818	735	830.220,098 425.867,715	736	830.048,69 425.787,254	189.353
736	830.048,69 425.787,254	737	830.041,908 425.777,488	11.89	737	830.041,908 425.777,488	738	830.035,802 425.774,998	6.594	738	830.035,802 425.774,998	739	830.035,793 425.774,994	0.01
739	830.035,793 425.774,994	740	830.017,273 425.767,441	20.001	740	830.017,273 425.767,441	741	830.017,264 425.767,438	0.009	741	830.017,264 425.767,438	742	830.016,255 425.767,026	1.09
742	830.016,255 425.767,026	743	830.008,61 425.767,237	7.648	743	830.008,61 425.767,237	744	830.000,154 425.762,798	9.55	744	830.000,154 425.762,798	745	829.805,492 425.679,518	211.728
745	829.805,492 425.679,518	746	829.721,236 425.639,139	93.432	746	829.721,236 425.639,139	747	829.707,562 425.633,628	14.743	747	829.707,562 425.633,628	748	829.694,224 425.628,253	14.38
748	829.694,224 425.628,253	749	829.491,362 425.533,315	223.978	749	829.491,362 425.533,315	750	829.486,169 425.528,18	7.303	750	829.486,169 425.528,18	751	829.465,581 425.519,002	22.541
751	829.465,581 425.519,002	752	829.465,572 425.518,998	0.01	752	829.465,572 425.518,998	753	829.461,394 425.517,135	4.575	753	829.461,394 425.517,135	754	829.446,241 425.508,88	17.256
754	829.446,241 425.508,88	755	829.426,038 425.500,279	21.958	755	829.426,038 425.500,279	756	829.403,679 425.491,495	24.023	756	829.403,679 425.491,495	757	829.403,669 425.491,491	0.011
757	829.403,669 425.491,491	758	829.392,586 425.487,137	11.908	758	829.392,586 425.487,137	759	829.385,094 425.490,964	8.413	759	829.385,094 425.490,964	760	829.362,959 425.482,114	23.839
760	829.362,959 425.482,114	761	829.259,662 425.434,482	113.75	761	829.259,662 425.434,482	762	829.150,955 425.387,375	118.475	762	829.150,955 425.387,375	763	829.122,195 425.374,513	31.505
763	829.122,195 425.374,513	764	829.072,226 425.351,652	54.95	764	829.072,226 425.351,652	765	829.006,089 425.311,118	77.57	765	829.006,089 425.311,118	766	828.927,983 425.259,834	93.438
766	828.927,983 425.259,834	767	828.919,25 425.252,588	11.348	767	828.919,25 425.252,588	768	828.913,916 425.251,867	5.383	768	828.913,916 425.251,867	769	828.895,148 425.236,829	24.05
769	828.895,148 425.236,829	770	828.762,272 425.154,792	156.16	770	828.762,272 425.154,792	771	828.740,717 425.142,512	24.808	771	828.740,717 425.142,512	772	828.710,141 425.132,455	32.187
772	828.710,141 425.132,455	773	828.620,238 425.129,325	89.957	773	828.620,238 425.129,325	774	828.598,753 425.127,664	21.549	774	828.598,753 425.127,664	775	828.498,228 425.125,823	100.542
775	828.498,228 425.125,823	776	828.480,159 425.126,654	18.088	776	828.480,159 425.126,654	777	828.474,493 425.127,648	5.753	777	828.474,493 425.127,648	778	828.455,581 425.127,599	18.912
778	828.455,581 425.127,599	779	828.343,298 425.142,337	113.246	779	828.343,298 425.142,337	780	828.335,368 425.140,434	8.155	780	828.335,368 425.140,434	781	828.328,724 425.137,965	7.088
781	828.328,724 425.137,965	782	828.320,123 425.142,937	9.935	782	828.320,123 425.142,937	783	828.288,391 425.161,278	36.651	783	828.288,391 425.161,278	784	828.287,974 425.174,039	12.768
784	828.287,974 425.174,039	785	828.268,087 425.183,997	22.241	785	828.268,087 425.183,997	786	828.241,224 425.201,039	31.813	786	828.241,224 425.201,039	787	828.199,584 425.232,624	52.264
787	828.199,584 425.232,624	788	828.162,871 425.265,769	49.461	788	828.162,871 425.265,769	789	828.160,257 425.267,504	3.137	789	828.160,257 425.267,504	790	828.142,075 425.280,969	22.625
790	828.142,075 425.280,969	791	828.009,979 425.387,937	169.975	791	828.009,979 425.387,937	792	827.981,896 425.411,247	36.497	792	827.981,896 425.411,247	793	827.960,162 425.441,99	37.65
793	827.960,162 425.441,99	794	827.908,449 425.520,072	93.654	794	827.908,449 425.520,072	795	827.894,513 425.535,834	21.039	795	827.894,513 425.535,834	796	827.879,709 425.554,191	23.583
796	827.879,709 425.554,191	797	827.865,716 425.578,799	28.308	797	827.865,716 425.578,799	798	827.795,834 425.688,116	129.745	798	827.795,834 425.688,116	799	827.780,643 425.706,349	23.732

Punct început	X / Y	Punct sfârșit	X / Y	Lungime segment	Punct început	X / Y	Punct sfârșit	X / Y	Lungime segment	Punct început	X / Y	Punct sfârșit	X / Y	Lungime segment
799	827.780,643 425.706,349	800	827.651,341 425.893,535	227.503	800	827.651,341 425.893,535	801	827.634,723 425.908,487	22.354	801	827.634,723 425.908,487	802	827.615,652 425.919,46	22.002
802	827.615,652 425.919,46	803	827.585,533 425.927,395	31.147	803	827.585,533 425.927,395	804	827.562,14 425.928,902	23.441	804	827.562,14 425.928,902	805	827.472,883 425.933,329	89.367
805	827.472,883 425.933,329	806	827.100,473 425.923,266	372.546	806	827.100,473 425.923,266	807	826.896,107 425.919,57	204.399	807	826.896,107 425.919,57	808	826.769,559 425.918,863	126.55
808	826.769,559 425.918,863	809	826.715,595 425.919,718	53.971	809	826.715,595 425.919,718	810	826.671,406 425.933,028	46.15	810	826.671,406 425.933,028	811	826.649,345 425.945,992	25.588
811	826.649,345 425.945,992	812	826.645,078 425.936,945	10.003	812	826.645,078 425.936,945	813	826.620,308 425.945,012	26.051	813	826.620,308 425.945,012	814	826.616,831 425.948,186	4.708
814	826.616,831 425.948,186	815	826.616,824 425.948,193	0.01	815	826.616,824 425.948,193	816	826.608,123 425.956,136	11.781	816	826.608,123 425.956,136	817	826.597,978 425.968,003	15.612
817	826.597,978 425.968,003	818	826.597,972 425.968,011	0.01	818	826.597,972 425.968,011	819	826.589,951 425.977,393	12.343	819	826.589,951 425.977,393	820	826.590,436 425.980,793	3.434
820	826.590,436 425.980,793	821	826.566,214 426.005,486	34.59	821	826.566,214 426.005,486	822	826.549,379 426.018,709	21.407	822	826.549,379 426.018,709	823	826.528,627 426.031,456	24.354
823	826.528,627 426.031,456	824	826.515,525 426.039,515	15.382	824	826.515,525 426.039,515	825	826.496,54 426.049,619	21.506	825	826.496,54 426.049,619	826	826.494,878 426.047,021	3.084
826	826.494,878 426.047,021	827	826.488,987 426.049,397	6.352	827	826.488,987 426.049,397	828	826.488,978 426.049,4	0.009	828	826.488,978 426.049,4	829	826.464,362 426.059,327	26.542
829	826.464,362 426.059,327	830	826.446,231 426.062,989	18.497	830	826.446,231 426.062,989	831	826.436,368 426.065,24	10.117	831	826.436,368 426.065,24	832	826.428,9 426.065,051	7.47
832	826.428,9 426.065,051	833	826.418,435 426.066,033	10.511	833	826.418,435 426.066,033	834	826.286,877 426.060,891	131.658	834	826.286,877 426.060,891	835	826.096,532 426.053,676	190.482
835	826.096,532 426.053,676	836	825.898,074 426.044,845	198.654	836	825.898,074 426.044,845	837	825.724,89 426.038,628	173.296	837	825.724,89 426.038,628	838	825.407,306 426.025,431	317.858
838	825.407,306 426.025,431	839	825.407,463 426.016,321	9.111	839	825.407,463 426.016,321	840	825.408,453 426.016,321	0.99	840	825.408,453 426.016,321	841	825.408,454 426.015,321	1.0
841	825.408,454 426.015,321	842	825.407,454 426.015,321	1.0	842	825.407,454 426.015,321	843	825.407,453 426.016,321	1.0	843	825.407,453 426.016,321	844	825.407,296 426.025,431	9.111
844	825.407,296 426.025,431	845	825.346,268 426.022,895	61.081	845	825.346,268 426.022,895	846	825.328,148 426.022,151	18.135	846	825.328,148 426.022,151	847	825.328,328 426.013,299	8.854
847	825.328,328 426.013,299	848	825.329,318 426.013,299	0.99	848	825.329,318 426.013,299	849	825.329,319 426.012,299	1.0	849	825.329,319 426.012,299	850	825.328,319 426.012,299	1.0
850	825.328,319 426.012,299	851	825.328,318 426.013,299	1.0	851	825.328,318 426.013,299	852	825.328,138 426.022,15	8.853	852	825.328,138 426.022,15	853	825.252,412 426.019,04	75.79
853	825.252,412 426.019,04	854	825.252,499 426.010,105	8.935	854	825.252,499 426.010,105	855	825.253,489 426.010,105	0.99	855	825.253,489 426.010,105	856	825.253,49 426.009,105	1.0
856	825.253,49 426.009,105	857	825.252,49 426.009,105	1.0	857	825.252,49 426.009,105	858	825.252,489 426.010,105	1.0	858	825.252,489 426.010,105	859	825.252,402 426.019,04	8.935
859	825.252,402 426.019,04	860	825.176,101 426.015,906	76.365	860	825.176,101 426.015,906	861	825.176,384 426.007,052	8.859	861	825.176,384 426.007,052	862	825.177,374 426.007,052	0.99
862	825.177,374 426.007,052	863	825.177,375 426.006,052	1.0	863	825.177,375 426.006,052	864	825.176,375 426.006,052	1.0	864	825.176,375 426.006,052	865	825.176,374 426.007,052	1.0
865	825.176,374 426.007,052	866	825.176,091 426.015,905	8.858	866	825.176,091 426.015,905	867	825.114,59 426.013,379	61.553	867	825.114,59 426.013,379	868	825.100,73 426.013,778	13.866
868	825.100,73 426.013,778	869	825.100,72 426.013,778	0.01	869	825.100,72 426.013,778	870	825.098,2 426.013,851	2.521	870	825.098,2 426.013,851	871	825.087,253 426.012,594	11.019
871	825.087,253 426.012,594	872	825.086,62 426.009,428	3.229	872	825.086,62 426.009,428	873	825.057,057 426.010,133	29.571	873	825.057,057 426.010,133	874	825.039,187 426.016,321	18.911
874	825.039,187 426.016,321	875	825.030,319 426.016,945	8.89	875	825.030,319 426.016,945	876	825.030,365 426.007,398	9.547	876	825.030,365 426.007,398	877	825.031,355 426.007,398	0.99
877	825.031,355 426.007,398	878	825.031,356 426.006,398	1.0	878	825.031,356 426.006,398	879	825.030,356 426.006,398	1.0	879	825.030,356 426.006,398	880	825.030,355 426.007,398	1.0
880	825.030,355 426.007,398	881	825.030,309 426.016,946	9.548	881	825.030,309 426.016,946	882	824.969,038 426.021,257	61.422	882	824.969,038 426.021,257	883	824.969,153 426.012,899	8.359
883	824.969,153 426.012,899	884	824.970,143 426.012,899	0.99	884	824.970,143 426.012,899	885	824.970,144 426.011,899	1.0	885	824.970,144 426.011,899	886	824.969,144 426.011,899	1.0
886	824.969,144 426.011,899	887	824.969,143 426.012,899	1.0	887	824.969,143 426.012,899	888	824.969,028 426.021,257	8.359	888	824.969,028 426.021,257	889	824.907,104 426.025,614	62.077
889	824.907,104 426.025,614	890	824.907,14 426.018,685	6.929	890	824.907,14 426.018,685	891	824.908,13 426.018,685	0.99	891	824.908,13 426.018,685	892	824.908,131 426.017,685	1.0
892	824.908,131 426.017,685	893	824.907,131 426.017,685	1.0	893	824.907,131 426.017,685	894	824.907,13 426.018,685	1.0	894	824.907,13 426.018,685	895	824.907,094 426.025,615	6.93
895	824.907,094 426.025,615	896	824.900,398 426.026,086	6.713	896	824.900,398 426.026,086	897	824.783,983 426.037,4	116.963	897	824.783,983 426.037,4	898	824.784,045 426.030,944	6.456

Punct început	X / Y	Punct sfârșit	X / Y	Lungime segment	Punct început	X / Y	Punct sfârșit	X / Y	Lungime segment	Punct început	X / Y	Punct sfârșit	X / Y	Lungime segment
898	824.784,045 426.030,944	899	824.785,035 426.030,944	0.99	899	824.785,035 426.030,944	900	824.785,036 426.029,944	1.0	900	824.785,036 426.029,944	901	824.784,036 426.029,944	1.0
901	824.784,036 426.029,944	902	824.784,035 426.030,944	1.0	902	824.784,035 426.030,944	903	824.783,973 426.037,401	6.457	903	824.783,973 426.037,401	904	824.772,904 426.038,477	11.12 1
904	824.772,904 426.038,477	905	824.706,189 426.044,578	66.99 3	905	824.706,189 426.044,578	906	824.706,089 426.036,068	8.511	906	824.706,089 426.036,068	907	824.707,079 426.036,068	0.99
907	824.707,079 426.036,068	908	824.707,08 426.035,068	1.0	908	824.707,08 426.035,068	909	824.706,08 426.035,068	1.0	909	824.706,08 426.035,068	910	824.706,079 426.036,068	1.0
910	824.706,079 426.036,068	911	824.706,179 426.044,579	8.512	911	824.706,179 426.044,579	912	824.627,346 426.051,788	79.16 2	912	824.627,346 426.051,788	913	824.627,421 426.043,128	8.66
913	824.627,421 426.043,128	914	824.628,411 426.043,128	0.99	914	824.628,411 426.043,128	915	824.628,411 426.042,128	1.0	915	824.628,411 426.042,128	916	824.627,411 426.042,128	1.0
916	824.627,411 426.042,128	917	824.627,411 426.043,128	1.0	917	824.627,411 426.043,128	918	824.627,336 426.051,789	8.661	918	824.627,336 426.051,789	919	824.624,915 426.052,01	2.431
919	824.624,915 426.052,01	920	824.602,01 426.053,911	22.98 4	920	824.602,01 426.053,911	921	824.547,791 426.053,328	54.22 2	921	824.547,791 426.053,328	922	824.547,97 426.045,99	7.34
922	824.547,97 426.045,99	923	824.548,96 426.045,99	0.99	923	824.548,96 426.045,99	924	824.548,961 426.044,99	1.0	924	824.548,961 426.044,99	925	824.547,961 426.044,99	1.0
925	824.547,961 426.044,99	926	824.547,96 426.045,99	1.0	926	824.547,96 426.045,99	927	824.547,781 426.053,328	7.34	927	824.547,781 426.053,328	928	824.545,718 426.053,306	2.063
928	824.545,718 426.053,306	929	824.503,486 426.050,555	42.35 7	929	824.503,486 426.050,555	930	824.477,254 426.046,833	26.42 9	930	824.477,254 426.046,833	931	824.477,627 426.036,752	10.08 8
931	824.477,627 426.036,752	932	824.478,617 426.036,752	0.99	932	824.478,617 426.036,752	933	824.478,618 426.035,752	1.0	933	824.478,618 426.035,752	934	824.477,618 426.035,752	1.0
934	824.477,618 426.035,752	935	824.477,617 426.036,752	1.0	935	824.477,617 426.036,752	936	824.477,245 426.046,832	10.08 7	936	824.477,245 426.046,832	937	824.406,115 426.038,097	71.66 4
937	824.406,115 426.038,097	938	824.406,304 426.028,777	9.322	938	824.406,304 426.028,777	939	824.407,294 426.028,777	0.99	939	824.407,294 426.028,777	940	824.407,295 426.027,777	1.0
940	824.407,295 426.027,777	941	824.406,295 426.027,777	1.0	941	824.406,295 426.027,777	942	824.406,294 426.028,777	1.0	942	824.406,294 426.028,777	943	824.406,105 426.038,095	9.32
943	824.406,105 426.038,095	944	824.341,506 426.030,162	65.08 4	944	824.341,506 426.030,162	945	824.174,858 426.016,121	167.2 38	945	824.174,858 426.016,121	946	824.150,535 426.010,092	25.05 9
946	824.150,535 426.010,092	947	824.141,899 426.007,842	8.924	947	824.141,899 426.007,842	948	824.136,224 426.007,427	5.69	948	824.136,224 426.007,427	949	824.124,864 426.007,502	11.36
949	824.124,864 426.007,502	950	824.101,405 426.007,273	23.46	950	824.101,405 426.007,273	951	823.977,509 425.992,498	124.7 74	951	823.977,509 425.992,498	952	823.961,894 425.990,086	15.8
952	823.961,894 425.990,086	953	823.859,288 425.979,428	103.1 58	953	823.859,288 425.979,428	954	823.843,353 425.977,935	16.00 5	954	823.843,353 425.977,935	955	823.742,026 425.965,389	102.1 01
955	823.742,026 425.965,389	956	823.741,897 425.956,409	8.981	956	823.741,897 425.956,409	957	823.730,099 425.955,122	11.86 8	957	823.730,099 425.955,122	958	823.715,922 425.953,576	14.26 1
958	823.715,922 425.953,576	959	823.715,912 425.953,575	0.01	959	823.715,912 425.953,575	960	823.670,173 425.948,586	46.01	960	823.670,173 425.948,586	961	823.642,551 425.945,442	27.8
961	823.642,551 425.945,442	962	823.642,541 425.945,441	0.01	962	823.642,541 425.945,441	963	823.635,724 425.944,665	6.861	963	823.635,724 425.944,665	964	823.635,714 425.944,664	0.01
964	823.635,714 425.944,664	965	823.624,954 425.943,44	10.82 9	965	823.624,954 425.943,44	966	823.624,945 425.943,439	0.009	966	823.624,945 425.943,439	967	823.599,385 425.940,53	25.72 5
967	823.599,385 425.940,53	968	823.599,375 425.940,528	0.01	968	823.599,375 425.940,528	969	823.581,42 425.938,485	18.07 1	969	823.581,42 425.938,485	970	823.571,111 425.940,357	10.47 8
970	823.571,111 425.940,357	971	823.561,146 425.939,999	9.971	971	823.561,146 425.939,999	972	823.559,737 425.939,905	1.412	972	823.559,737 425.939,905	973	823.559,775 425.931,57	8.335
973	823.559,775 425.931,57	974	823.560,765 425.931,57	0.99	974	823.560,765 425.931,57	975	823.560,766 425.930,57	1.0	975	823.560,766 425.930,57	976	823.559,766 425.930,57	1.0
976	823.559,766 425.930,57	977	823.559,765 425.931,57	1.0	977	823.559,765 425.931,57	978	823.559,727 425.939,904	8.334	978	823.559,727 425.939,904	979	823.521,821 425.937,375	37.99
979	823.521,821 425.937,375	980	823.480,381 425.932,728	41.7	980	823.480,381 425.932,728	981	823.480,905 425.921,683	11.05 7	981	823.480,905 425.921,683	982	823.481,895 425.921,683	0.99
982	823.481,895 425.921,683	983	823.481,896 425.920,683	1.0	983	823.481,896 425.920,683	984	823.480,896 425.920,683	1.0	984	823.480,896 425.920,683	985	823.480,895 425.921,683	1.0
985	823.480,895 425.921,683	986	823.480,371 425.932,727	11.05 6	986	823.480,371 425.932,727	987	823.402,125 425.923,952	78.73 7	987	823.402,125 425.923,952	988	823.402,669 425.913,555	10.41 1
988	823.402,669 425.913,555	989	823.403,659 425.913,555	0.99	989	823.403,659 425.913,555	990	823.403,66 425.912,555	1.0	990	823.403,66 425.912,555	991	823.402,66 425.912,555	1.0
991	823.402,66 425.912,555	992	823.402,659 425.913,555	1.0	992	823.402,659 425.913,555	993	823.402,115 425.923,951	10.41	993	823.402,115 425.923,951	994	823.355,416 425.918,714	46.99 2
994	823.355,416 425.918,714	995	823.325,104 425.915,118	30.52 5	995	823.325,104 425.915,118	996	823.325,136 425.904,29	10.82 8	996	823.325,136 425.904,29	997	823.326,126 425.904,29	0.99

Punct început	X / Y	Punct sfârșit	X / Y	Lungime segment	Punct început	X / Y	Punct sfârșit	X / Y	Lungime segment	Punct început	X / Y	Punct sfârșit	X / Y	Lungime segment
997	823.326,126 425.904,29	998	823.326,127 425.903,29	1.0	998	823.326,127 425.903,29	999	823.325,127 425.903,29	1.0	999	823.325,127 425.904,29	1000	823.325,126 425.904,29	1.0
1000	823.325,126 425.904,29	1001	823.325,094 425.915,117	10.827	1001	823.325,094 425.915,117	1002	823.246,659 425.905,811	78.985	1002	823.246,659 425.905,811	1003	823.246,791 425.895,414	10.398
1003	823.246,791 425.895,414	1004	823.247,781 425.895,414	0.99	1004	823.247,781 425.895,414	1005	823.247,782 425.894,414	1.0	1005	823.247,782 425.894,414	1006	823.246,782 425.894,414	1.0
1006	823.246,782 425.894,414	1007	823.246,781 425.895,414	1.0	1007	823.246,781 425.895,414	1008	823.246,649 425.905,81	10.397	1008	823.246,649 425.905,81	1009	823.168,12 425.896,493	79.08
1009	823.168,12 425.896,493	1010	823.168,798 425.886,121	10.394	1010	823.168,798 425.886,121	1011	823.169,788 425.886,121	0.99	1011	823.169,788 425.886,121	1012	823.169,789 425.885,121	1.0
1012	823.169,789 425.885,121	1013	823.168,789 425.885,121	1.0	1013	823.168,789 425.885,121	1014	823.168,788 425.886,121	1.0	1014	823.168,788 425.886,121	1015	823.168,11 425.896,492	10.393
1015	823.168,11 425.896,492	1016	823.090,025 425.887,477	78.604	1016	823.090,025 425.887,477	1017	823.090,416 425.876,691	10.793	1017	823.090,416 425.876,691	1018	823.091,406 425.876,691	0.99
1018	823.091,406 425.876,691	1019	823.091,407 425.875,691	1.0	1019	823.091,407 425.875,691	1020	823.090,407 425.875,691	1.0	1020	823.090,407 425.875,691	1021	823.090,406 425.876,691	1.0
1022	823.090,406 425.876,691	1023	823.090,015 425.887,476	10.792	1023	823.090,015 425.887,476	1024	823.043,779 425.882,138	46.543	1024	823.043,779 425.882,138	1025	823.011,681 425.878,806	32.27
1025	823.011,681 425.878,806	1026	823.011,715 425.867,351	11.455	1026	823.011,715 425.867,351	1027	823.012,705 425.867,351	0.99	1027	823.012,705 425.867,351	1028	823.012,706 425.866,351	1.0
1028	823.012,706 425.866,351	1029	823.011,706 425.866,351	1.0	1029	823.011,706 425.866,351	1030	823.011,705 425.867,351	1.0	1030	823.011,705 425.867,351	1031	823.011,671 425.878,805	11.454
1032	823.011,671 425.878,805	1033	823.007,545 425.878,377	4.148	1033	823.007,545 425.878,377	1034	822.986,338 425.879,747	21.251	1034	822.986,338 425.879,747	1035	822.939,73 425.888,892	47.497
1035	822.939,73 425.888,892	1036	822.928,788 425.890,943	11.133	1036	822.928,788 425.890,943	1037	822.928,73 425.885,015	5.928	1037	822.928,73 425.885,015	1038	822.929,72 425.885,015	0.99
1038	822.929,72 425.885,015	1039	822.929,721 425.884,015	1.0	1039	822.929,721 425.884,015	1040	822.928,721 425.884,015	1.0	1040	822.928,721 425.884,015	1041	822.928,72 425.885,015	1.0
1042	822.928,72 425.885,015	1043	822.928,778 425.890,944	5.929	1043	822.928,778 425.890,944	1044	822.842,656 425.907,083	87.621	1044	822.842,656 425.907,083	1045	822.842,831 425.900,719	6.366
1045	822.842,831 425.900,719	1046	822.843,821 425.900,719	0.99	1046	822.843,821 425.900,719	1047	822.843,822 425.899,719	1.0	1047	822.843,822 425.899,719	1048	822.842,822 425.899,719	1.0
1048	822.842,822 425.899,719	1049	822.842,821 425.900,719	1.0	1049	822.842,821 425.900,719	1050	822.842,646 425.907,085	6.368	1050	822.842,646 425.907,085	1051	822.792,075 425.916,562	51.451
1052	822.792,075 425.916,562	1053	822.761,725 425.920,651	30.624	1053	822.761,725 425.920,651	1054	822.761,756 425.917,8	2.851	1054	822.761,756 425.917,8	1055	822.763,746 425.917,8	1.99
1055	822.763,746 425.917,8	1056	822.763,748 425.915,8	2.0	1056	822.763,748 425.915,8	1057	822.761,748 425.915,8	2.0	1057	822.761,748 425.915,8	1058	822.761,746 425.917,8	2.0
1058	822.761,746 425.917,8	1059	822.761,716 425.920,652	2.852	1059	822.761,716 425.920,652	1060	822.737,085 425.923,971	24.854	1060	822.737,085 425.923,971	1061	822.672,706 425.930,899	64.751
1062	822.672,706 425.930,899	1063	822.673,175 425.920,549	10.361	1063	822.673,175 425.920,549	1064	822.674,165 425.920,549	0.99	1064	822.674,165 425.920,549	1065	822.674,166 425.919,549	1.0
1065	822.674,166 425.919,549	1066	822.673,166 425.919,549	1.0	1066	822.673,166 425.919,549	1067	822.673,165 425.920,549	1.0	1067	822.673,165 425.920,549	1068	822.672,696 425.930,9	10.362
1068	822.672,696 425.930,9	1069	822.668,481 425.931,354	4.239	1069	822.668,481 425.931,354	1070	822.582,784 425.935,047	85.777	1070	822.582,784 425.935,047	1071	822.583,042 425.924,716	10.334
1072	822.583,042 425.924,716	1073	822.584,032 425.924,716	0.99	1073	822.584,032 425.924,716	1074	822.584,033 425.923,716	1.0	1074	822.584,033 425.923,716	1075	822.583,033 425.923,716	1.0
1075	822.583,033 425.923,716	1076	822.583,032 425.924,716	1.0	1076	822.583,032 425.924,716	1077	822.582,774 425.935,047	10.334	1077	822.582,774 425.935,047	1078	822.494,631 425.938,845	88.225
1078	822.494,631 425.938,845	1079	822.494,717 425.928,976	9.869	1079	822.494,717 425.928,976	1080	822.495,707 425.928,976	0.99	1080	822.495,707 425.928,976	1081	822.495,707 425.927,976	1.0
1082	822.495,707 425.927,976	1083	822.494,707 425.927,976	1.0	1083	822.494,707 425.927,976	1084	822.494,707 425.928,976	1.0	1084	822.494,707 425.928,976	1085	822.494,621 425.938,845	9.869
1085	822.494,621 425.938,845	1086	822.431,363 425.941,571	63.317	1086	822.431,363 425.941,571	1087	822.403,856 425.942,934	27.541	1087	822.403,856 425.942,934	1088	822.403,847 425.933,597	9.337
1088	822.403,847 425.933,597	1089	822.404,837 425.933,597	0.99	1089	822.404,837 425.933,597	1090	822.404,838 425.932,597	1.0	1090	822.404,838 425.932,597	1091	822.403,838 425.932,597	1.0
1092	822.403,838 425.932,597	1093	822.403,837 425.933,597	1.0	1093	822.403,837 425.933,597	1094	822.403,846 425.942,934	9.337	1094	822.403,846 425.942,934	1095	822.313,513 425.947,409	90.444
1095	822.313,513 425.947,409	1096	822.313,712 425.938,091	9.32	1096	822.313,712 425.938,091	1097	822.314,702 425.938,091	0.99	1097	822.314,702 425.938,091	1098	822.314,703 425.937,091	1.0
1098	822.314,703 425.937,091	1099	822.313,703 425.937,091	1.0	1099	822.313,703 425.937,091	1100	822.313,702 425.938,091	1.0	1100	822.313,702 425.938,091	1101	822.313,503 425.947,409	9.32
1102	822.313,503 425.947,409	1103	822.224,301 425.951,828	89.311	1103	822.224,301 425.951,828	1104	822.224,572 425.942,016	9.816	1104	822.224,572 425.942,016	1105	822.225,562 425.942,016	0.99

Punct început	X / Y	Punct sfârșit	X / Y	Lungime segmen t	Punct început	X / Y	Punct sfârșit	X / Y	Lungime segmen t	Punct început	X / Y	Punct sfârșit	X / Y	Lungime segmen t
109 6	822.225,562 425.942,016	109 7	822.225,563 425.941,016	1.0	109 7	822.225,563 425.941,016	109 8	822.224,563 425.941,016	1.0	109 8	822.224,563 425.941,016	109 9	822.224,562 425.942,016	1.0
109 9	822.224,562 425.942,016	110 0	822.224,291 425.951,828	9.816	110 0	822.224,291 425.951,828	110 1	822.197,504 425.953,155	26.82	110 1	822.197,504 425.953,155	110 2	822.136,179 425.956,442	61.41 3
110 2	822.136,179 425.956,442	110 3	822.136,202 425.946,896	9.546	110 3	822.136,202 425.946,896	110 4	822.137,192 425.946,896	0.99	110 4	822.137,192 425.946,896	110 5	822.137,193 425.945,896	1.0
110 5	822.137,193 425.945,896	110 6	822.136,193 425.945,896	1.0	110 6	822.136,193 425.945,896	110 7	822.136,192 425.946,896	1.0	110 7	822.136,192 425.946,896	110 8	822.136,169 425.956,443	9.547
110 8	822.136,169 425.956,443	110 9	822.044,663 425.961,348	91.63 7	110 9	822.044,663 425.961,348	111 0	822.045,151 425.951,822	9.538	111 0	822.045,151 425.951,822	111 1	822.047,141 425.951,822	1.99
111 1	822.047,141 425.951,822	111 2	822.047,143 425.949,822	2.0	111 2	822.047,143 425.949,822	111 3	822.045,143 425.949,822	2.0	111 3	822.045,143 425.949,822	111 4	822.045,141 425.951,822	2.0
111 4	822.045,141 425.951,822	111 5	822.044,654 425.961,348	9.538	111 5	822.044,654 425.961,348	111 6	822.004,158 425.963,519	40.55 4	111 6	822.004,158 425.963,519	111 7	822.001,124 425.966,411	4.192
111 7	822.001,124 425.966,411	111 8	821.994,762 426.011,067	45.10 7	111 8	821.994,762 426.011,067	111 9	821.994,575 426.028,18	17.11 4	111 9	821.994,575 426.028,18	112 0	821.992,859 426.028,143	1.716
112 0	821.992,859 426.028,143	112 1	821.990,859 426.028,143	2.0	112 1	821.990,859 426.028,143	112 2	821.990,858 426.030,143	2.0	112 2	821.990,858 426.030,143	112 3	821.992,858 426.030,143	2.0
112 3	821.992,858 426.030,143	112 4	821.992,859 426.028,153	1.99	112 4	821.992,859 426.028,153	112 5	821.994,575 426.028,19	1.716	112 5	821.994,575 426.028,19	112 6	821.993,562 426.120,833	92.64 9
112 6	821.993,562 426.120,833	112 7	821.990,855 426.120,887	2.708	112 7	821.990,855 426.120,887	112 8	821.989,855 426.120,887	1.0	112 8	821.989,855 426.120,887	112 9	821.989,854 426.121,887	1.0
112 9	821.989,854 426.121,887	113 0	821.990,854 426.121,887	1.0	113 0	821.990,854 426.121,887	113 1	821.990,855 426.120,897	0.99	113 1	821.990,855 426.120,897	113 2	821.993,562 426.120,843	2.708
113 1	821.993,562 426.120,843	113 3	821.992,57 426.211,579	90.74 1	113 3	821.992,57 426.211,579	113 4	821.990,57 426.211,599	2.0	113 4	821.990,57 426.211,599	113 5	821.989,57 426.211,599	1.0
113 2	821.989,57 426.211,599	113 6	821.989,569 426.212,599	1.0	113 6	821.989,569 426.212,599	113 7	821.990,569 426.212,599	1.0	113 7	821.990,569 426.212,599	113 8	821.990,57 426.211,609	0.99
113 8	821.990,57 426.211,609	113 9	821.992,57 426.211,589	2.0	113 9	821.992,57 426.211,589	114 0	821.992,436 426.223,804	12.21 6	114 0	821.992,436 426.223,804	114 1	821.991,669 426.307,743	83.94 3
114 1	821.991,669 426.307,743	114 2	821.987,753 426.307,767	3.916	114 2	821.987,753 426.307,767	114 3	821.986,753 426.307,767	1.0	114 3	821.986,753 426.307,767	114 4	821.986,752 426.308,767	1.0
114 4	821.986,752 426.308,767	114 5	821.987,752 426.308,767	1.0	114 5	821.987,752 426.308,767	114 6	821.987,753 426.307,777	0.99	114 6	821.987,753 426.307,777	114 7	821.991,669 426.307,753	3.916
114 7	821.991,669 426.307,753	114 8	821.991,563 426.319,363	11.61	114 8	821.991,563 426.319,363	114 9	821.990,94 426.396,789	77.42 9	114 9	821.990,94 426.396,789	115 0	821.984,661 426.396,826	6.279
115 0	821.984,661 426.396,826	115 1	821.983,661 426.396,826	1.0	115 1	821.983,661 426.396,826	115 2	821.983,66 426.397,826	1.0	115 2	821.983,66 426.397,826	115 3	821.984,66 426.397,826	1.0
115 3	821.984,66 426.397,826	115 4	821.984,661 426.396,836	0.99	115 4	821.984,661 426.396,836	115 5	821.990,94 426.396,799	6.279	115 5	821.990,94 426.396,799	115 6	821.990,821 426.411,602	14.80 3
115 6	821.990,821 426.411,602	115 7	821.992,732 426.496,02	84.44	115 7	821.992,732 426.496,02	115 8	821.982,604 426.496,114	10.12 8	115 8	821.982,604 426.496,114	115 9	821.981,604 426.496,114	1.0
115 9	821.981,604 426.496,114	116 0	821.981,603 426.497,114	1.0	116 0	821.981,603 426.497,114	116 1	821.982,603 426.497,114	1.0	116 1	821.982,603 426.497,114	116 2	821.982,604 426.496,124	0.99
116 2	821.982,604 426.496,124	116 3	821.992,732 426.496,03	10.12 8	116 3	821.992,732 426.496,03	116 4	821.994,512 426.574,662	78.65 2	116 4	821.994,512 426.574,662	116 5	821.994,06 426.581,038	6.392
116 5	821.994,06 426.581,038	116 6	821.980,404 426.581,046	13.65 6	116 6	821.980,404 426.581,046	116 7	821.979,404 426.581,046	1.0	116 7	821.979,404 426.581,046	116 8	821.979,403 426.582,046	1.0
116 8	821.979,403 426.582,046	116 9	821.980,403 426.582,046	1.0	116 9	821.980,403 426.582,046	117 0	821.980,404 426.581,056	0.99	117 0	821.980,404 426.581,056	117 1	821.994,059 426.581,048	13.65 5
117 1	821.994,059 426.581,048	117 2	821.987,368 426.675,331	94.52	117 2	821.987,368 426.675,331	117 3	821.977,061 426.675,329	10.30 7	117 3	821.977,061 426.675,329	117 4	821.976,061 426.675,329	1.0
117 4	821.976,061 426.675,329	117 5	821.976,06 426.676,329	1.0	117 5	821.976,06 426.676,329	117 6	821.977,06 426.676,329	1.0	117 6	821.977,06 426.676,329	117 7	821.977,061 426.675,339	0.99
117 7	821.977,061 426.675,339	117 8	821.987,367 426.675,341	10.30 6	117 8	821.987,367 426.675,341	117 9	821.983,645 426.727,791	52.58 2	117 9	821.983,645 426.727,791	118 0	821.983,999 426.765,896	38.10 7
118 0	821.983,999 426.765,896	118 1	821.976,899 426.765,893	7.1	118 1	821.976,899 426.765,893	118 2	821.975,899 426.765,893	1.0	118 2	821.975,899 426.765,893	118 3	821.975,898 426.766,893	1.0
118 3	821.975,898 426.766,893	118 4	821.976,898 426.766,893	1.0	118 4	821.976,898 426.766,893	118 5	821.976,899 426.765,903	0.99	118 5	821.976,899 426.765,903	118 6	821.983,999 426.765,906	7.1
118 6	821.983,999 426.765,906	118 7	821.984,85 426.857,517	91.61 5	118 7	821.984,85 426.857,517	118 8	821.974,116 426.857,56	10.73 4	118 8	821.974,116 426.857,56	118 9	821.973,116 426.857,56	1.0
118 9	821.973,116 426.857,56	119 0	821.973,115 426.858,56	1.0	119 0	821.973,115 426.858,56	119 1	821.974,115 426.858,56	1.0	119 1	821.974,115 426.858,56	119 2	821.974,116 426.857,57	0.99
119 2	821.974,116 426.857,57	119 3	821.984,85 426.857,527	10.73 4	119 3	821.984,85 426.857,527	119 4	821.985,405 426.917,261	59.73 7	119 4	821.985,405 426.917,261			

** Lungimile segmentelor sunt determinate în planul de proiecție Stereo 70 și sunt rotunjite la 1 milimetru.

*** Distanța dintre puncte este formată din segmente cumulate ce sunt mai mici decât valoarea 1 milimetru.

Neutilizabil în Circuitul
Civil

**DATE DESPRE IMOBILUL NR. 3235**

Oficiul de Cadastru și Publicitate Imobiliară TULCEA
Biroul de Cadastru și Publicitate Imobiliară Tulcea

A. Partea I. Descrierea imobilului

TEREN Extravilan

Adresa: Jud. Tulcea

Nr. Crt	Nr cadastral Nr. topografic	Suprafața* (mp)	Observații / Referințe
A1		Din acte: 0 Masurata: 1	Sector cadastral:22 Teren neimprejmuit;

B. Partea II. Proprietari și acte

Inscrieri privitoare la dreptul de proprietate și alte drepturi reale		Referințe
/		
Act Normativ nr. Legea nr.123/2012, din 10/07/2012 emis de Parlamentul Romaniei;		
B1	Intabulare, drept de PROPRIETATE, dobandit prin Lege, cota actuala 1/1, cota initiala 1/1 1) STATUL ROMAN, CIF:999999999999	A1

C. Partea III. SARCINI .

Inscrieri privind dezmembramintele dreptului de proprietate, drepturi reale de garanție și sarcini	Referințe
NU SUNT	


Anexa Nr. 1 La Partea I

Teren

Nr cadastral	Suprafața (mp)*	Observații / Referințe
	Din acte: 0 Masurata: 1	

* Suprafața este determinată în planul de proiecție Stereo 70.

DETALII LINIARE IMOBIL



Date referitoare la teren

Crt	Categorie folosință	Intra vilan	Suprafața (mp)	Tarla	Parcelă	Nr. topo	Observații / Referințe
1	curți constructii	NU	1	-	1	-	

Date referitoare la construcții

Crt	Număr	Destinație construcție	Supraf. (mp)	Situație juridică	Observații / Referințe
A1.1		construcții industriale și edilitare	Din acte: 0 Masurata: 1	Fara acte	Nr. niveluri:1; S. construita la sol:1 mp; S. construita desfasurata:1 mp; STALP

Lungime Segmente

1) Valorile lungimilor segmentelor sunt obținute din proiecție în plan.

Punct început	X / Y	Punct sfârșit	X / Y	Lungime segment (** (m)
1	821.973,116 426.857,56	2	821.974,116 426.857,56	1.0
2	821.974,116 426.857,56	3	821.984,85 426.857,517	10.734
3	821.984,85 426.857,517	4	821.984,85 426.857,527	0.01

Punct început	X / Y	Punct sfârșit	X / Y	Lungime segment (** (m)
4	821.984,85 426.857,527	5	821.974,116 426.857,57	10.734
5	821.974,116 426.857,57	6	821.974,115 426.858,56	0.99
6	821.974,115 426.858,56	7	821.973,115 426.858,56	1.0
7	821.973,115 426.858,56	1	821.973,116 426.857,56	1.0

** Lungimile segmentelor sunt determinate în planul de proiecție Stereo 70 și sunt rotunjite la 1 milimetru.

*** Distanța dintre puncte este formată din segmente cumulate ce sunt mai mici decât valoarea 1 milimetru.

Neutilizabil în Circuitul Civil

**DATE DESPRE IMOBILUL NR. 3237**

Oficiul de Cadastru și Publicitate Imobiliară TULCEA
Biroul de Cadastru și Publicitate Imobiliară Tulcea

A. Partea I. Descrierea imobilului

TEREN Extravilan

Adresa: Jud. Tulcea

Nr. Crt	Nr cadastral Nr. topografic	Suprafața* (mp)	Observații / Referințe
A1		Din acte: 0 Masurata: 1	Sector cadastral:22 Teren neimprejmuit;

B. Partea II. Proprietari și acte

Inscrieri privitoare la dreptul de proprietate și alte drepturi reale		Referințe
/		
Act Normativ nr. Legea nr.123/2012, din 10/07/2012 emis de Parlamentul Romaniei;		
B1	Intabulare, drept de PROPRIETATE, dobandit prin Lege, cota actuala 1/1, cota initiala 1/1 1) STATUL ROMAN, CIF:999999999999	A1

C. Partea III. SARCINI .

Inscrieri privind dezmembramintele dreptului de proprietate, drepturi reale de garanție și sarcini	Referințe
NU SUNT	


Anexa Nr. 1 La Partea I

Teren

Nr cadastral	Suprafața (mp)*	Observații / Referințe
	Din acte: 0 Masurata: 1	

* Suprafața este determinată în planul de proiecție Stereo 70.

DETALII LINIARE IMOBIL



Date referitoare la teren

Crt	Categorie folosință	Intra vilan	Suprafața (mp)	Tarla	Parcelă	Nr. topo	Observații / Referințe
1	curți constructii	NU	1	-	3	-	

Date referitoare la construcții

Crt	Număr	Destinație construcție	Supraf. (mp)	Situație juridică	Observații / Referințe
A1.1		construcții industriale și edilitare	Din acte: 0 Masurata: 1	Fara acte	Nr. niveluri:1; S. construita la sol:1 mp; S. construita desfasurata:1 mp; STALP

Lungime Segmente

1) Valorile lungimilor segmentelor sunt obținute din proiecție în plan.

Punct început	X / Y	Punct sfârșit	X / Y	Lungime segment (** (m)
1	821.976,061 426.675,329	2	821.977,061 426.675,329	1.0
2	821.977,061 426.675,329	3	821.987,368 426.675,331	10.307
3	821.987,368 426.675,331	4	821.987,367 426.675,341	0.01

Punct început	X / Y	Punct sfârșit	X / Y	Lungime segment (** (m)
4	821.987,367 426.675,341	5	821.977,061 426.675,339	10.306
5	821.977,061 426.675,339	6	821.977,06 426.676,329	0.99
6	821.977,06 426.676,329	7	821.976,06 426.676,329	1.0
7	821.976,06 426.676,329	1	821.976,061 426.675,329	1.0

** Lungimile segmentelor sunt determinate în planul de proiecție Stereo 70 și sunt rotunjite la 1 milimetru.

*** Distanța dintre puncte este formată din segmente cumulate ce sunt mai mici decât valoarea 1 milimetru.

Neutilizabil în Circuitul Civil

**DATE DESPRE IMOBILUL NR. 3239**

Oficiul de Cadastru și Publicitate Imobiliară TULCEA
Biroul de Cadastru și Publicitate Imobiliară Tulcea

A. Partea I. Descrierea imobilului

TEREN Extravilan

Adresa: Jud. Tulcea

Nr. Crt	Nr cadastral Nr. topografic	Suprafața* (mp)	Observații / Referințe
A1		Din acte: 0 Masurata: 1	Sector cadastral:22 Teren neimprejmuit;

B. Partea II. Proprietari și acte

Inscrieri privitoare la dreptul de proprietate și alte drepturi reale		Referințe
/		
Act Normativ nr. Legea nr.123/2012, din 10/07/2012 emis de Parlamentul Romaniei;		
B1	Intabulare, drept de PROPRIETATE, dobandit prin Lege, cota actuala 1/1, cota initiala 1/1 1) STATUL ROMAN, CIF:999999999999	A1

C. Partea III. SARCINI .

Inscrieri privind dezmembramintele dreptului de proprietate, drepturi reale de garanție și sarcini	Referințe
NU SUNT	


Anexa Nr. 1 La Partea I

Teren

Nr cadastral	Suprafaţa (mp)*	Observaţii / Referinţe
	Din acte: 0 Masurata: 1	

* Suprafaţa este determinată în planul de proiecţie Stereo 70.

DETALII LINIARE IMOBIL



Date referitoare la teren

Crt	Categorie folosinţă	Intra vilan	Suprafaţa (mp)	Tarla	Parcelă	Nr. topo	Observaţii / Referinţe
1	curti constructii	NU	1	-	5	-	

Date referitoare la construcţii

Crt	Număr	Destinaţie construcţie	Supraf. (mp)	Situaţie juridică	Observaţii / Referinţe
A1.1		construcţii industriale si edilitare	Din acte: 0 Masurata: 1	Fara acte	Nr. niveluri:1; S. construita la sol:1 mp; S. construita desfasurata:1 mp; STALP

Lungime Segmente

1) Valorile lungimilor segmentelor sunt obţinute din proiecţie în plan.

Punct început	X / Y	Punct sfârşit	X / Y	Lungime segment (** (m)
1	821.981,604 426.496,114	2	821.982,604 426.496,114	1.0
2	821.982,604 426.496,114	3	821.992,732 426.496,02	10.128
3	821.992,732 426.496,02	4	821.992,732 426.496,03	0.01

Punct început	X / Y	Punct sfârșit	X / Y	Lungime segment (** (m)
4	821.992,732 426.496,03	5	821.982,604 426.496,124	10.128
5	821.982,604 426.496,124	6	821.982,603 426.497,114	0.99
6	821.982,603 426.497,114	7	821.981,603 426.497,114	1.0
7	821.981,603 426.497,114	1	821.981,604 426.496,114	1.0

** Lungimile segmentelor sunt determinate în planul de proiecție Stereo 70 și sunt rotunjite la 1 milimetru.

*** Distanța dintre puncte este formată din segmente cumulate ce sunt mai mici decât valoarea 1 milimetru.

Neutilizabil în Circuitul Civil

**DATE DESPRE IMOBILUL NR. 3242**

Oficiul de Cadastru și Publicitate Imobiliară TULCEA
Biroul de Cadastru și Publicitate Imobiliară Tulcea

A. Partea I. Descrierea imobilului

TEREN Extravilan

Adresa: Jud. Tulcea

Nr. Crt	Nr cadastral Nr. topografic	Suprafața* (mp)	Observații / Referințe
A1		Din acte: 0 Masurata: 1	Sector cadastral:22 Teren neimprejmuit;

B. Partea II. Proprietari și acte

Inscrieri privitoare la dreptul de proprietate și alte drepturi reale		Referințe
/		
Act Normativ nr. Legea nr.123/2012, din 10/07/2012 emis de Parlamentul Romaniei;		
B1	Intabulare, drept de PROPRIETATE, dobandit prin Lege, cota actuala 1/1, cota initiala 1/1 1) STATUL ROMAN, CIF:999999999999	A1

C. Partea III. SARCINI .

Inscrieri privind dezmembramintele dreptului de proprietate, drepturi reale de garanție și sarcini	Referințe
NU SUNT	

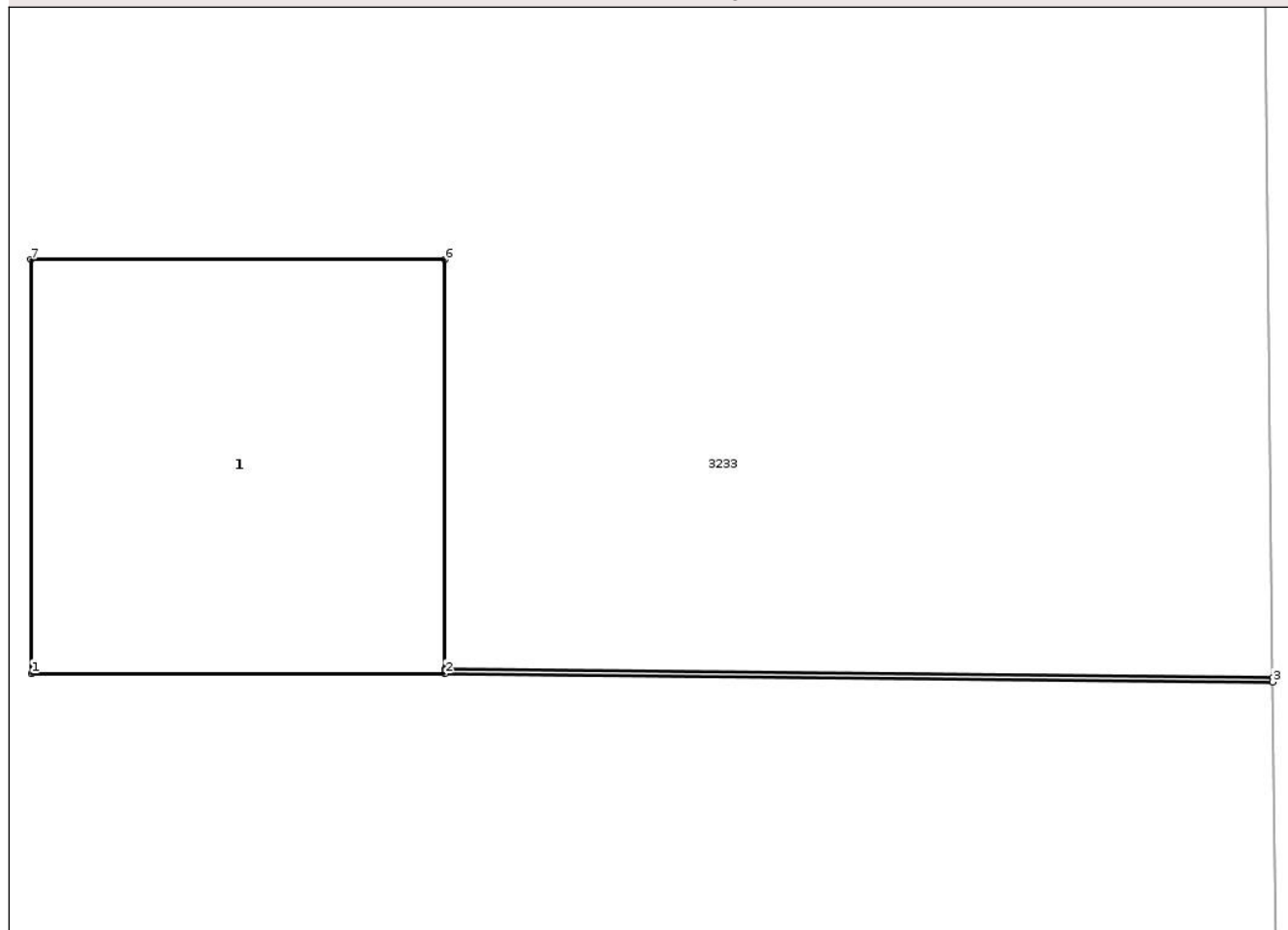
Anexa Nr. 1 La Partea I

Teren

Nr cadastral	Suprafața (mp)*	Observații / Referințe
	Din acte: 0 Masurata: 1	

* Suprafața este determinată în planul de proiecție Stereo 70.

DETALII LINIARE IMOBIL



Date referitoare la teren

Crt	Categorie folosință	Intra vilan	Suprafața (mp)	Tarla	Parcelă	Nr. topo	Observații / Referințe
1	curți constructii	NU	1	-	8	-	

Date referitoare la construcții

Crt	Număr	Destinație construcție	Supraf. (mp)	Situație juridică	Observații / Referințe
A1.1		construcții industriale și edilitare	Din acte: 0 Masurata: 1	Fara acte	Nr. niveluri:1; S. construita la sol:1 mp; S. construita desfasurata:1 mp; STALP

Lungime Segmente

1) Valorile lungimilor segmentelor sunt obținute din proiecție în plan.

Punct început	X / Y	Punct sfârșit	X / Y	Lungime segment (** (m)
1	821.989,57 426.211,599	2	821.990,57 426.211,599	1.0
2	821.990,57 426.211,599	3	821.992,57 426.211,579	2.0
3	821.992,57 426.211,579	4	821.992,57 426.211,589	0.01

Punct început	X / Y	Punct sfârșit	X / Y	Lungime segment (** (m)
4	821.992,57 426.211,589	5	821.990,57 426.211,609	2.0
5	821.990,57 426.211,609	6	821.990,569 426.212,599	0.99
6	821.990,569 426.212,599	7	821.989,569 426.212,599	1.0
7	821.989,569 426.212,599	1	821.989,57 426.211,599	1.0

** Lungimile segmentelor sunt determinate în planul de proiecție Stereo 70 și sunt rotunjite la 1 milimetru.

*** Distanța dintre puncte este formată din segmente cumulate ce sunt mai mici decât valoarea 1 milimetru.

Neutilizabil în Circuitul Civil

**DATE DESPRE IMOBILUL NR. 3243**

Oficiul de Cadastru și Publicitate Imobiliară TULCEA
Biroul de Cadastru și Publicitate Imobiliară Tulcea

A. Partea I. Descrierea imobilului

TEREN Extravilan

Adresa: Jud. Tulcea

Nr. Crt	Nr cadastral Nr. topografic	Suprafața* (mp)	Observații / Referințe
A1		Din acte: 0 Masurata: 1	Sector cadastral:22 Teren neimprejmuit;

B. Partea II. Proprietari și acte

Inscrieri privitoare la dreptul de proprietate și alte drepturi reale		Referințe
/		
Act Normativ nr. Legea nr.123/2012, din 10/07/2012 emis de Parlamentul Romaniei;		
B1	Intabulare, drept de PROPRIETATE, dobandit prin Lege, cota actuala 1/1, cota initiala 1/1 1) STATUL ROMAN, CIF:999999999999	A1

C. Partea III. SARCINI .

Inscrieri privind dezmembramintele dreptului de proprietate, drepturi reale de garanție și sarcini	Referințe
NU SUNT	

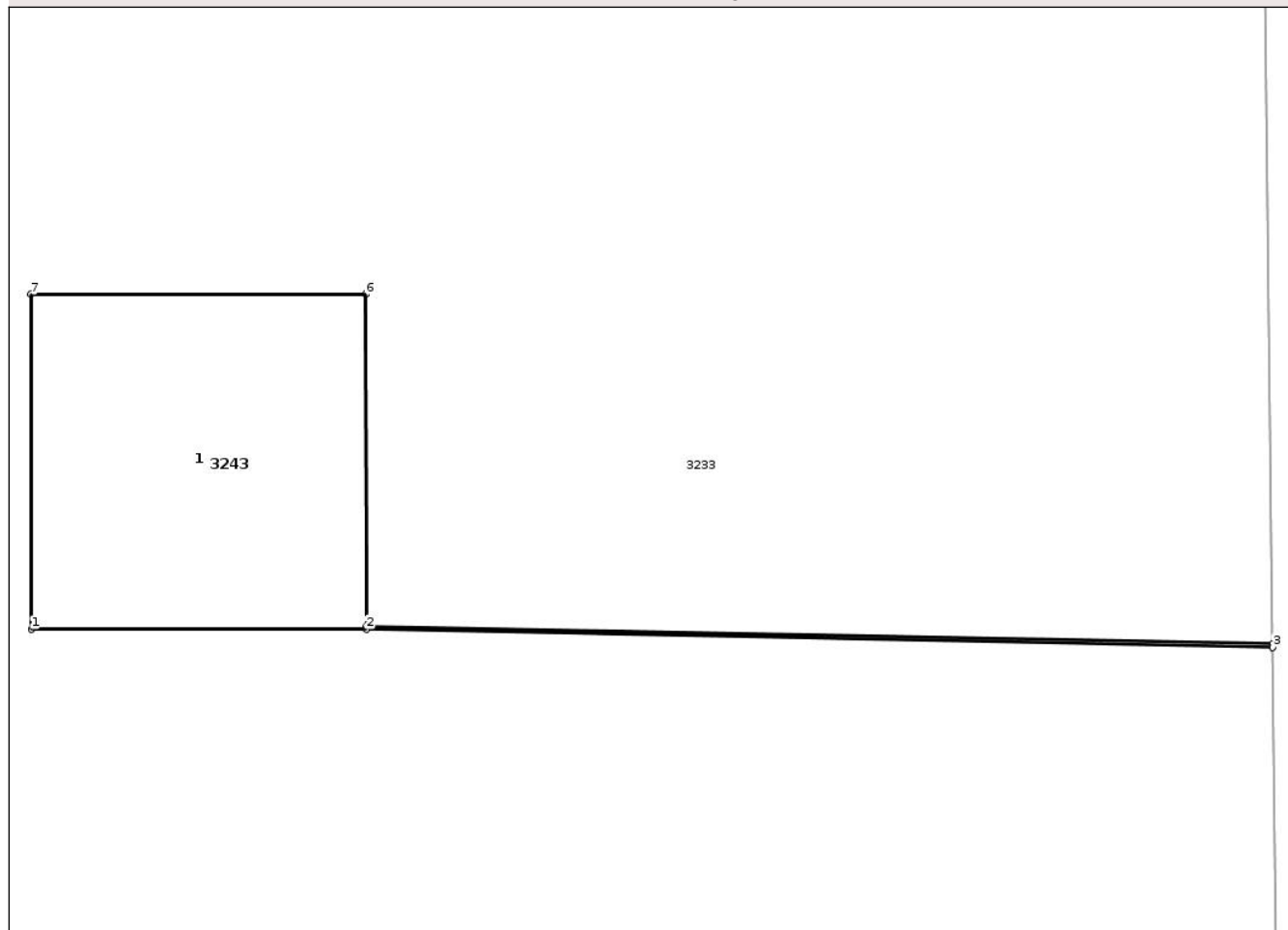
Anexa Nr. 1 La Partea I

Teren

Nr cadastral	Suprafața (mp)*	Observații / Referințe
	Din acte: 0 Masurata: 1	

* Suprafața este determinată în planul de proiecție Stereo 70.

DETALII LINIARE IMOBIL



Date referitoare la teren

Crt	Categorie folosință	Intra vilan	Suprafața (mp)	Tarla	Parcelă	Nr. topo	Observații / Referințe
1	curți constructii	NU	1	-	9	-	

Date referitoare la construcții

Crt	Număr	Destinație construcție	Supraf. (mp)	Situație juridică	Observații / Referințe
A1.1		construcții industriale și edilitare	Din acte: 0 Masurata: 1	Fara acte	Nr. niveluri:1; S. construita la sol:1 mp; S. construita desfasurata:1 mp; STALP

Lungime Segmente

1) Valorile lungimilor segmentelor sunt obținute din proiecție în plan.

Punct început	X / Y	Punct sfârșit	X / Y	Lungime segment (** (m)
1	821.989,855 426.120,887	2	821.990,855 426.120,887	1.0
2	821.990,855 426.120,887	3	821.993,562 426.120,833	2.708
3	821.993,562 426.120,833	4	821.993,562 426.120,843	0.01

Punct început	X / Y	Punct sfârșit	X / Y	Lungime segment (** (m)
4	821.993,562 426.120,843	5	821.990,855 426.120,897	2.708
5	821.990,855 426.120,897	6	821.990,854 426.121,887	0.99
6	821.990,854 426.121,887	7	821.989,854 426.121,887	1.0
7	821.989,854 426.121,887	1	821.989,855 426.120,887	1.0

** Lungimile segmentelor sunt determinate în planul de proiecție Stereo 70 și sunt rotunjite la 1 milimetru.

*** Distanța dintre puncte este formată din segmente cumulate ce sunt mai mici decât valoarea 1 milimetru.

Neutilizabil în Circuitul Civil

**DATE DESPRE IMOBILUL NR. 3247**

Oficiul de Cadastru și Publicitate Imobiliară TULCEA
Biroul de Cadastru și Publicitate Imobiliară Tulcea

A. Partea I. Descrierea imobilului

TEREN Extravilan

Adresa: Jud. Tulcea

Nr. Crt	Nr cadastral Nr. topografic	Suprafața* (mp)	Observații / Referințe
A1		Din acte: 0 Masurata: 1	Sector cadastral:22 Teren neimprejmuit;

B. Partea II. Proprietari și acte

Inscrieri privitoare la dreptul de proprietate și alte drepturi reale		Referințe
/		
Act Normativ nr. Legea nr.123/2012, din 10/07/2012 emis de Parlamentul Romaniei;		
B1	Intabulare, drept de PROPRIETATE, dobandit prin Lege, cota actuala 1/1, cota initiala 1/1 1) STATUL ROMAN, CIF:999999999999	A1

C. Partea III. SARCINI .

Inscrieri privind dezmembramintele dreptului de proprietate, drepturi reale de garanție și sarcini	Referințe
NU SUNT	

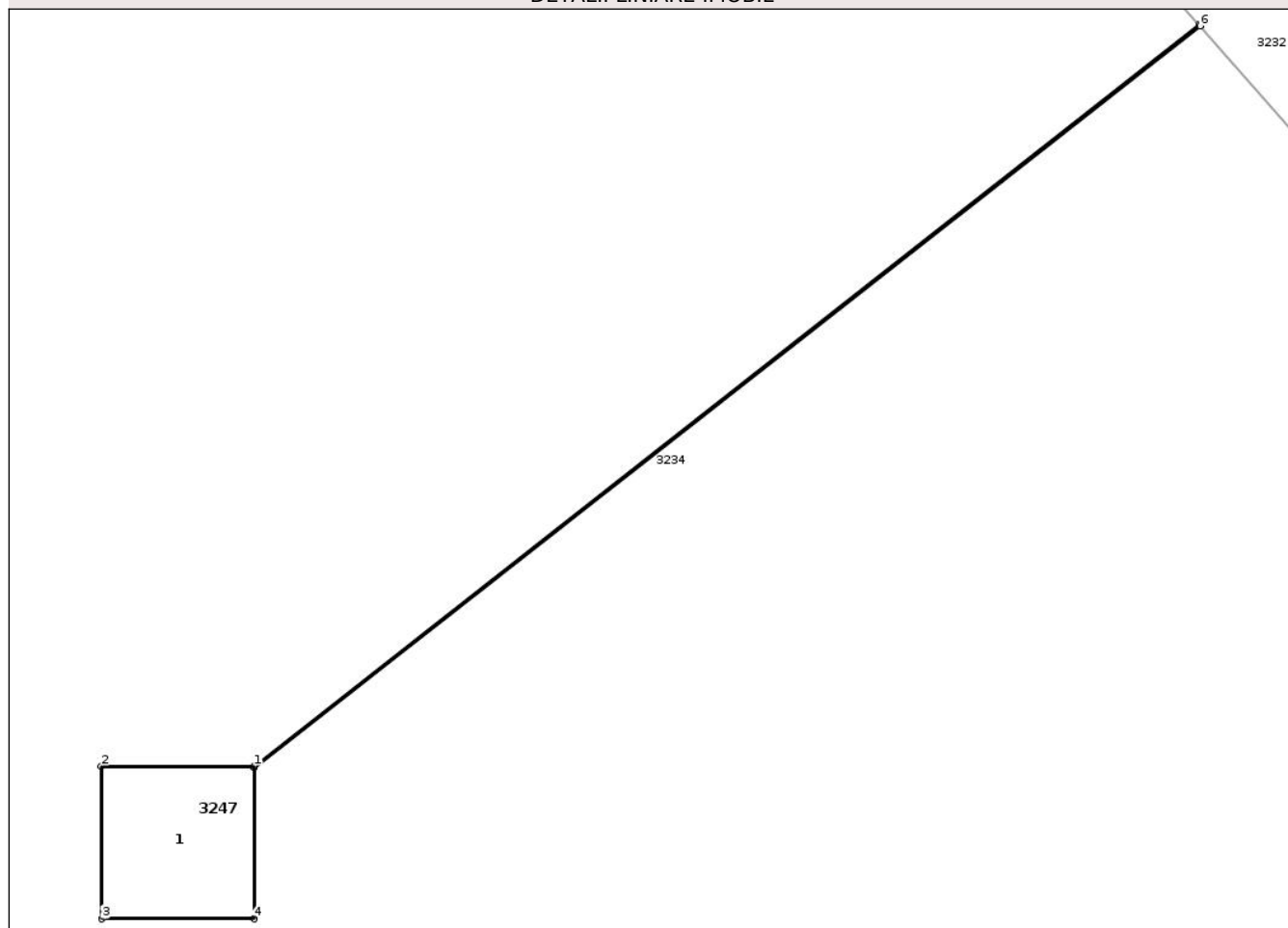
Anexa Nr. 1 La Partea I

Teren

Nr cadastral	Suprafața (mp)*	Observații / Referințe
	Din acte: 0 Masurata: 1	

* Suprafața este determinată în planul de proiecție Stereo 70.

DETALII LINIARE IMOBIL



Date referitoare la teren

Crt	Categorie folosință	Intra vilan	Suprafața (mp)	Tarla	Parcelă	Nr. topo	Observații / Referințe
1	curți constructii	NU	1	30	138	-	

Date referitoare la construcții

Crt	Număr	Destinație construcție	Supraf. (mp)	Situație juridică	Observații / Referințe
A1.1		construcții industriale și edilitare	Din acte: 0 Masurata: 1	Fara acte	Nr. niveluri:1; S. construita la sol:1 mp; S. construita desfasurata:1 mp; STALP

Lungime Segmente

1) Valorile lungimilor segmentelor sunt obținute din proiecție în plan.

Punct început	X / Y	Punct sfârșit	X / Y	Lungime segment (** (m)
1	830.620,971 426.155,52	2	830.619,971 426.155,52	1.0
2	830.619,971 426.155,52	3	830.619,972 426.154,52	1.0
3	830.619,972 426.154,52	4	830.620,972 426.154,52	1.0

Punct început	X / Y	Punct sfârșit	X / Y	Lungime segment (** (m)
4	830.620,972 426.154,52	5	830.620,971 426.155,51	0.99
5	830.620,971 426.155,51	6	830.627,17 426.160,374	7.879
6	830.627,17 426.160,374	7	830.627,163 426.160,382	0.011
7	830.627,163 426.160,382	1	830.620,971 426.155,52	7.873

** Lungimile segmentelor sunt determinate în planul de proiecție Stereo 70 și sunt rotunjite la 1 milimetru.

*** Distanța dintre puncte este formată din segmente cumulate ce sunt mai mici decât valoarea 1 milimetru.

Neutilizabil în Circuitul Civil

**DATE DESPRE IMOBILUL NR. 3249**

Oficiul de Cadastru și Publicitate Imobiliară TULCEA
Biroul de Cadastru și Publicitate Imobiliară Tulcea

A. Partea I. Descrierea imobilului

TEREN Extravilan

Adresa: Jud. Tulcea

Nr. Crt	Nr cadastral Nr. topografic	Suprafața* (mp)	Observații / Referințe
A1		Din acte: 0 Masurata: 1	Sector cadastral:22 Teren neimprejmuit;

B. Partea II. Proprietari și acte

Inscrieri privitoare la dreptul de proprietate și alte drepturi reale		Referințe
/		
Act Normativ nr. Legea nr.123/2012, din 10/07/2012 emis de Parlamentul Romaniei;		
B1	Intabulare, drept de PROPRIETATE, dobandit prin Lege, cota actuala 1/1, cota initiala 1/1 1) STATUL ROMAN, CIF:999999999999	A1

C. Partea III. SARCINI .

Inscrieri privind dezmembramintele dreptului de proprietate, drepturi reale de garanție și sarcini	Referințe
NU SUNT	

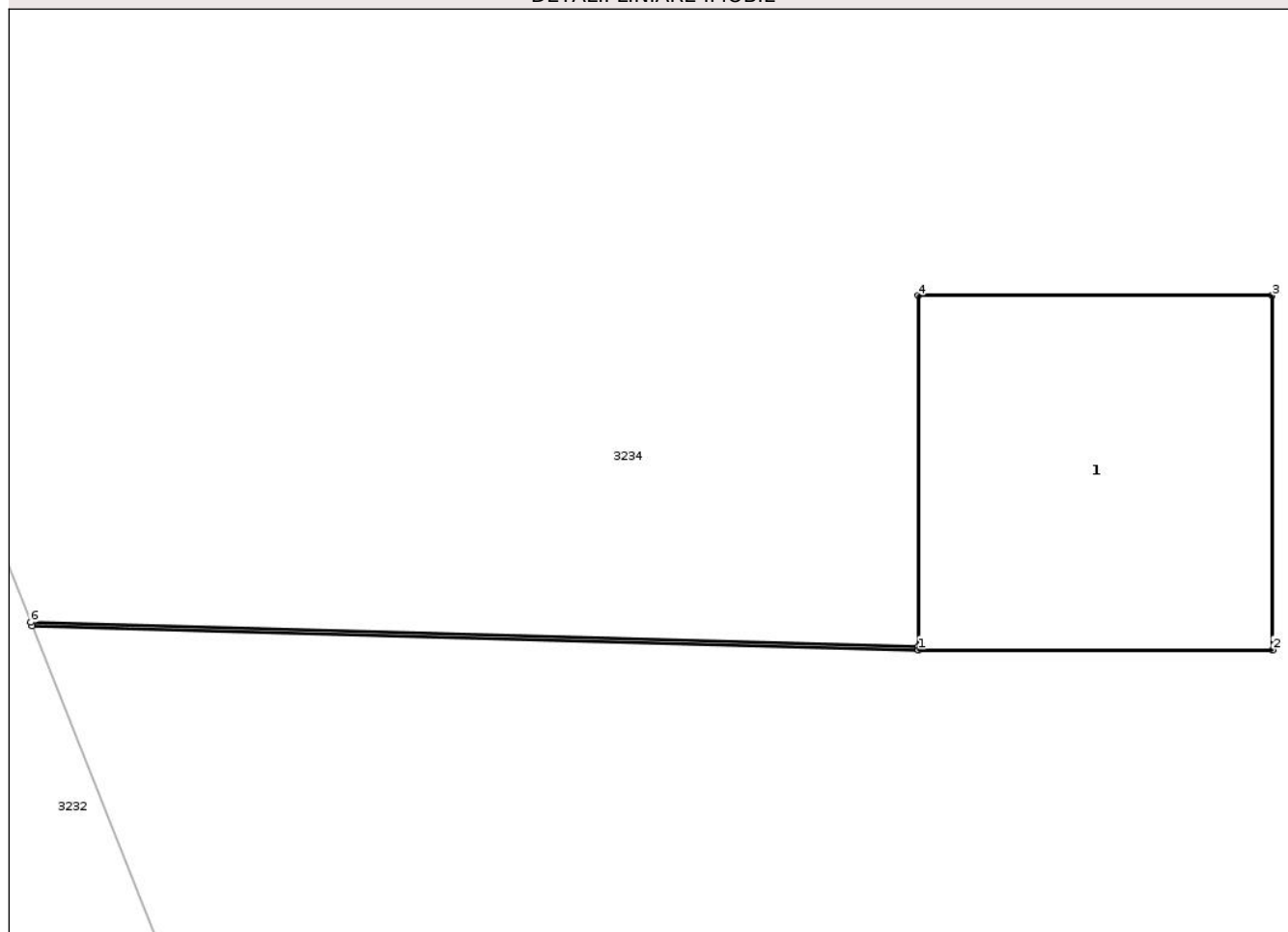
Anexa Nr. 1 La Partea I

Teren

Nr cadastral	Suprafața (mp)*	Observații / Referințe
	Din acte: 0 Masurata: 1	

* Suprafața este determinată în planul de proiecție Stereo 70.

DETALII LINIARE IMOBIL



Date referitoare la teren

Crt	Categorie folosință	Intra vilan	Suprafața (mp)	Tarla	Parcelă	Nr. topo	Observații / Referințe
1	curți constructii	NU	1	30	134	-	

Date referitoare la construcții

Crt	Număr	Destinație construcție	Supraf. (mp)	Situație juridică	Observații / Referințe
A1.1		construcții industriale și edilitare	Din acte: 0 Masurata: 1	Fara acte	Nr. niveluri:1; S. construita la sol:1 mp; S. construita desfasurata:1 mp; STALP

Lungime Segmente

1) Valorile lungimilor segmentelor sunt obținute din proiecție în plan.

Punct început	X / Y	Punct sfârșit	X / Y	Lungime segment (** (m)
1	830.432,335 426.031,11	2	830.433,335 426.031,11	1.0
2	830.433,335 426.031,11	3	830.433,334 426.032,11	1.0
3	830.433,334 426.032,11	4	830.432,334 426.032,11	1.0

Punct început	X / Y	Punct sfârșit	X / Y	Lungime segment (** (m)
4	830.432,334 426.032,11	5	830.432,335 426.031,12	0.99
5	830.432,335 426.031,12	6	830.429,828 426.031,188	2.508
6	830.429,828 426.031,188	7	830.429,831 426.031,178	0.01
7	830.429,831 426.031,178	1	830.432,335 426.031,11	2.505

** Lungimile segmentelor sunt determinate în planul de proiecție Stereo 70 și sunt rotunjite la 1 milimetru.

*** Distanța dintre puncte este formată din segmente cumulate ce sunt mai mici decât valoarea 1 milimetru.

Neutilizabil în Circuitul Civil



DATE DESPRE IMOBILUL NR. 3251

Oficiul de Cadastru și Publicitate Imobiliară TULCEA
Biroul de Cadastru și Publicitate Imobiliară Tulcea

A. Partea I. Descrierea imobilului

TEREN Extravilan

Adresa: Jud. Tulcea

Nr. Crt	Nr cadastral Nr. topografic	Suprafața* (mp)	Observații / Referințe
A1		Din acte: 0 Masurata: 1	Sector cadastral:22 Teren neimprejmuit;

B. Partea II. Proprietari și acte

Inscrieri privitoare la dreptul de proprietate și alte drepturi reale		Referințe
/		
Act Normativ nr. Legea nr.123/2012, din 10/07/2012 emis de Parlamentul Romaniei;		
B1	Intabulare, drept de PROPRIETATE, dobandit prin Lege, cota actuala 1/1, cota initiala 1/1 1) STATUL ROMAN, CIF:999999999999	A1

C. Partea III. SARCINI .

Inscrieri privind dezmembramintele dreptului de proprietate, drepturi reale de garanție și sarcini	Referințe
NU SUNT	

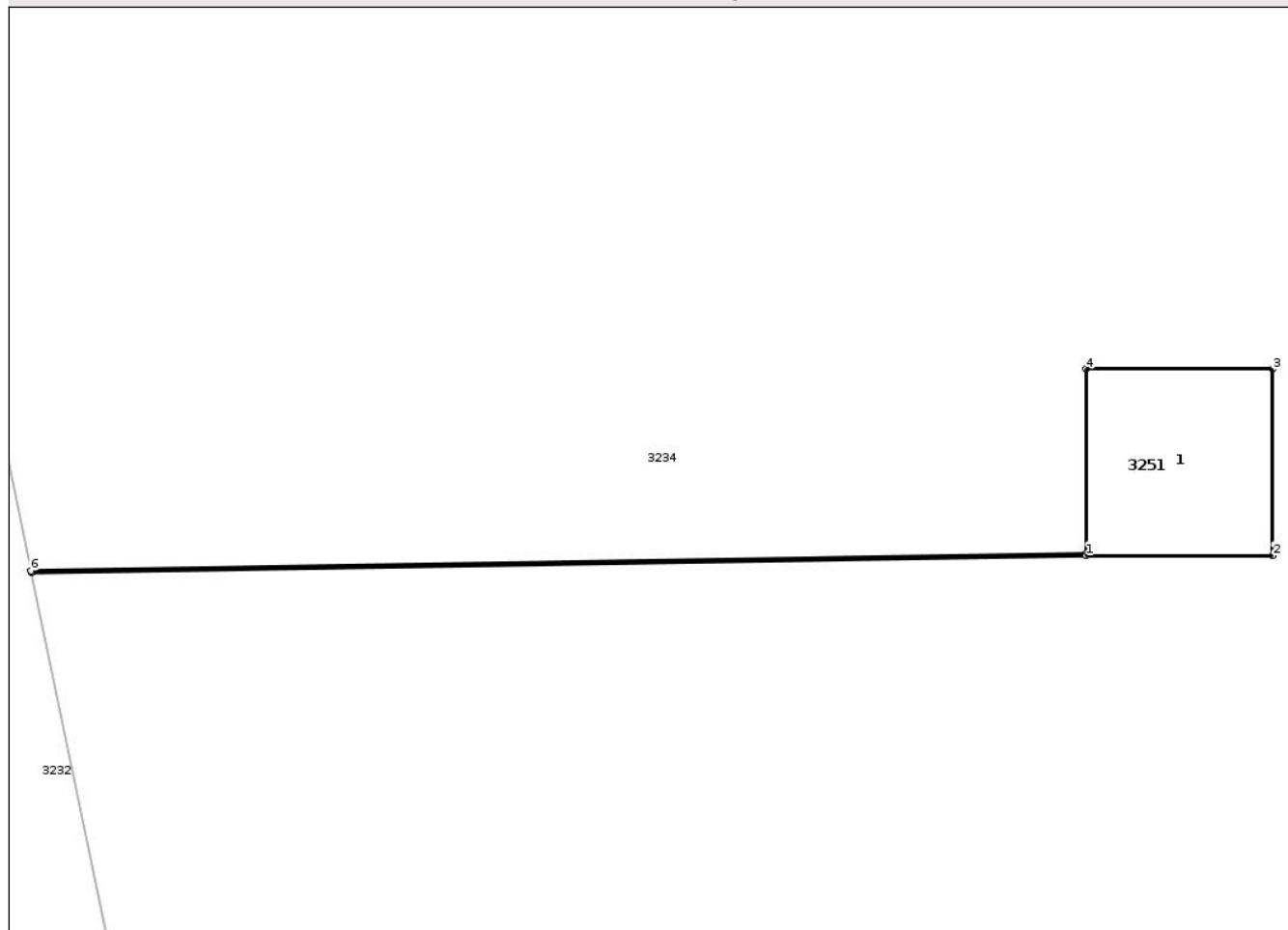
Anexa Nr. 1 La Partea I

Teren

Nr cadastral	Suprafața (mp)*	Observații / Referințe
	Din acte: 0 Masurata: 1	

* Suprafața este determinată în planul de proiecție Stereo 70.

DETALII LINIARE IMOBIL



Date referitoare la teren

Crt	Categorie folosință	Intra vilan	Suprafața (mp)	Tarla	Parcelă	Nr. topo	Observații / Referințe
1	curți constructii	NU	1	30	133	-	

Date referitoare la construcții

Crt	Număr	Destinație construcție	Supraf. (mp)	Situație juridică	Observații / Referințe
A1.1		construcții industriale și edilitare	Din acte: 0 Masurata: 1	Fara acte	Nr. niveluri:1; S. construita la sol:1 mp; S. construita desfasurata:1 mp; STALP

Lungime Segmente

1) Valorile lungimilor segmentelor sunt obținute din proiecție în plan.

Punct început	X / Y	Punct sfârșit	X / Y	Lungime segment (** (m)
1	830.450,626 425.978,794	2	830.451,626 425.978,794	1.0
2	830.451,626 425.978,794	3	830.451,625 425.979,794	1.0
3	830.451,625 425.979,794	4	830.450,625 425.979,794	1.0

Punct început	X / Y	Punct sfârșit	X / Y	Lungime segment (** (m)
4	830.450,625 425.979,794	5	830.450,626 425.978,804	0.99
5	830.450,626 425.978,804	6	830.444,965 425.978,714	5.662
6	830.444,965 425.978,714	7	830.444,967 425.978,704	0.01
7	830.444,967 425.978,704	1	830.450,626 425.978,794	5.66

** Lungimile segmentelor sunt determinate în planul de proiecție Stereo 70 și sunt rotunjite la 1 milimetru.

*** Distanța dintre puncte este formată din segmente cumulate ce sunt mai mici decât valoarea 1 milimetru.

Neutilizabil în Circuitul Civil

**DATE DESPRE IMOBILUL NR. 3253**

Oficiul de Cadastru și Publicitate Imobiliară TULCEA
Biroul de Cadastru și Publicitate Imobiliară Tulcea

A. Partea I. Descrierea imobilului

TEREN Extravilan

Adresa: Jud. Tulcea

Nr. Crt	Nr cadastral Nr. topografic	Suprafața* (mp)	Observații / Referințe
A1		Din acte: 0 Masurata: 9	Sector cadastral:22 Teren neimprejmuit;

B. Partea II. Proprietari și acte

Inscrieri privitoare la dreptul de proprietate și alte drepturi reale		Referințe
/		
Act Normativ nr. Legea nr.123/2012, din 10/07/2012 emis de Parlamentul Romaniei;		
B1	Intabulare, drept de PROPRIETATE, dobandit prin Lege, cota actuala 1/1, cota initiala 1/1 1) STATUL ROMAN, CIF:999999999999	A1

C. Partea III. SARCINI .

Inscrieri privind dezmembramintele dreptului de proprietate, drepturi reale de garanție și sarcini	Referințe
NU SUNT	

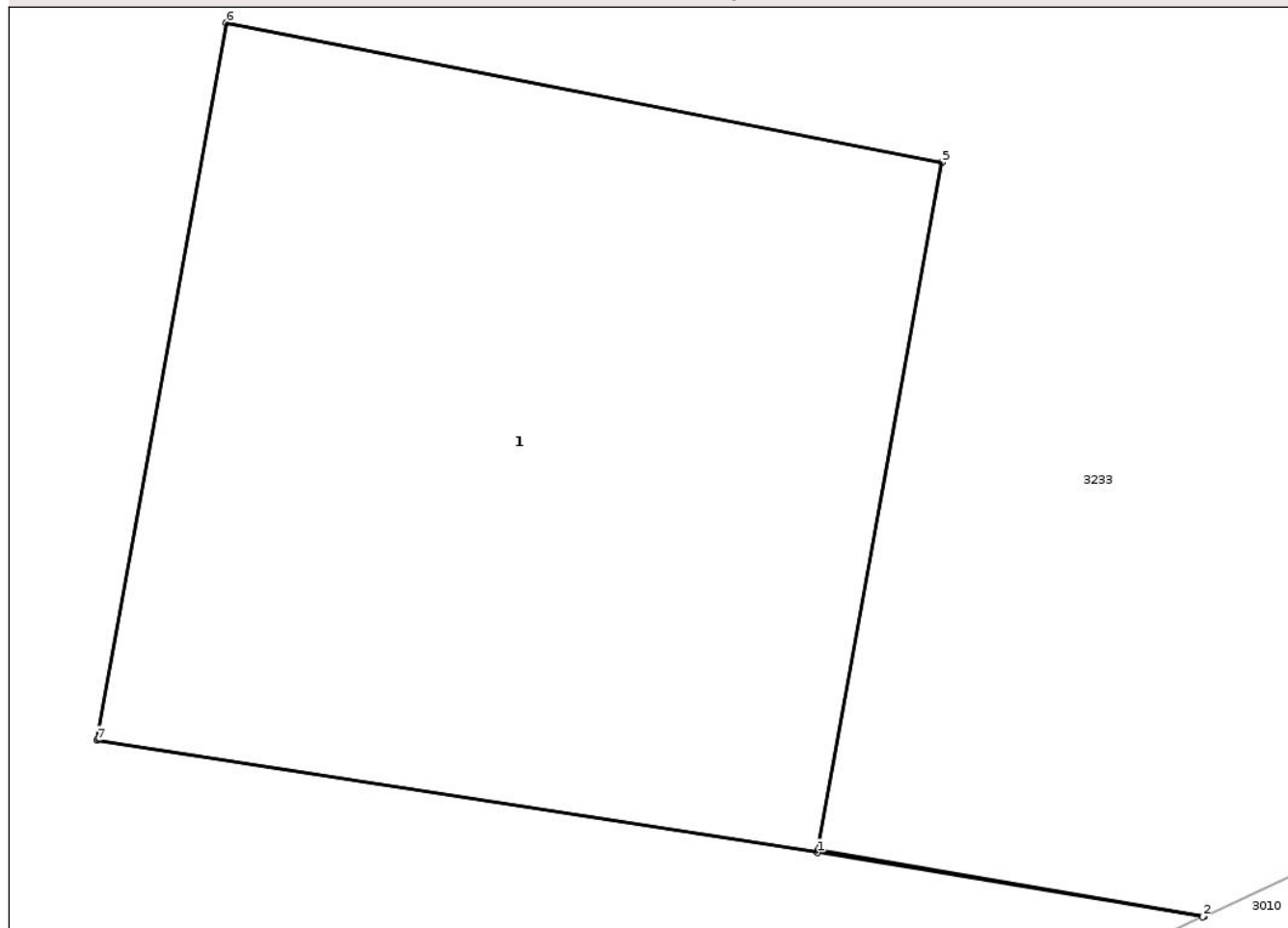
Anexa Nr. 1 La Partea I

Teren

Nr cadastral	Suprafața (mp)*	Observații / Referințe
	Din acte: 0 Masurata: 9	

* Suprafața este determinată în planul de proiecție Stereo 70.

DETALII LINIARE IMOBIL



Date referitoare la teren

Crt	Categorie folosință	Intra vilan	Suprafața (mp)	Tarla	Parcelă	Nr. topo	Observații / Referințe
1	curți constructii	NU	9	-	130	-	

Date referitoare la construcții

Crt	Număr	Destinație construcție	Supraf. (mp)	Situație juridică	Observații / Referințe
A1.1		construcții industriale și edilitare	Din acte: 0 Masurata: 9	Fara acte	Nr. niveluri:1; S. construita la sol:9 mp; S. construita desfasurata:9 mp;

Lungime Segmente

1) Valorile lungimilor segmentelor sunt obținute din proiecție în plan.

Punct început	X / Y	Punct sfârșit	X / Y	Lungime segment (** (m)
1	830.445,742 425.949,221	2	830.447,325 425.948,957	1.605
2	830.447,325 425.948,957	3	830.447,334 425.948,961	0.01
3	830.447,334 425.948,961	4	830.445,744 425.949,231	1.613

Punct început	X / Y	Punct sfârșit	X / Y	Lungime segment (** (m)
4	830.445,744 425.949,231	5	830.446,254 425.952,062	2.877
5	830.446,254 425.952,062	6	830.443,309 425.952,636	3.0
6	830.443,309 425.952,636	7	830.442,778 425.949,683	3.0
7	830.442,778 425.949,683	1	830.445,742 425.949,221	3.0

** Lungimile segmentelor sunt determinate în planul de proiecție Stereo 70 și sunt rotunjite la 1 milimetru.

*** Distanța dintre puncte este formată din segmente cumulate ce sunt mai mici decât valoarea 1 milimetru.

Neutilizabil în Circuitul Civil

**DATE DESPRE IMOBILUL NR. 3254**

Oficiul de Cadastru și Publicitate Imobiliară TULCEA
Biroul de Cadastru și Publicitate Imobiliară Tulcea

A. Partea I. Descrierea imobilului

TEREN Extravilan

Adresa: Jud. Tulcea

Nr. Crt	Nr cadastral Nr. topografic	Suprafața* (mp)	Observații / Referințe
A1		Din acte: 0 Masurata: 1	Sector cadastral:22 Teren neimprejmuit;

B. Partea II. Proprietari și acte

Inscrieri privitoare la dreptul de proprietate și alte drepturi reale		Referințe
/		
Act Normativ nr. Legea nr.123/2012, din 10/07/2012 emis de Parlamentul Romaniei;		
B1	Intabulare, drept de PROPRIETATE, dobandit prin Lege, cota actuala 1/1, cota initiala 1/1 1) STATUL ROMAN, CIF:999999999999	A1

C. Partea III. SARCINI .

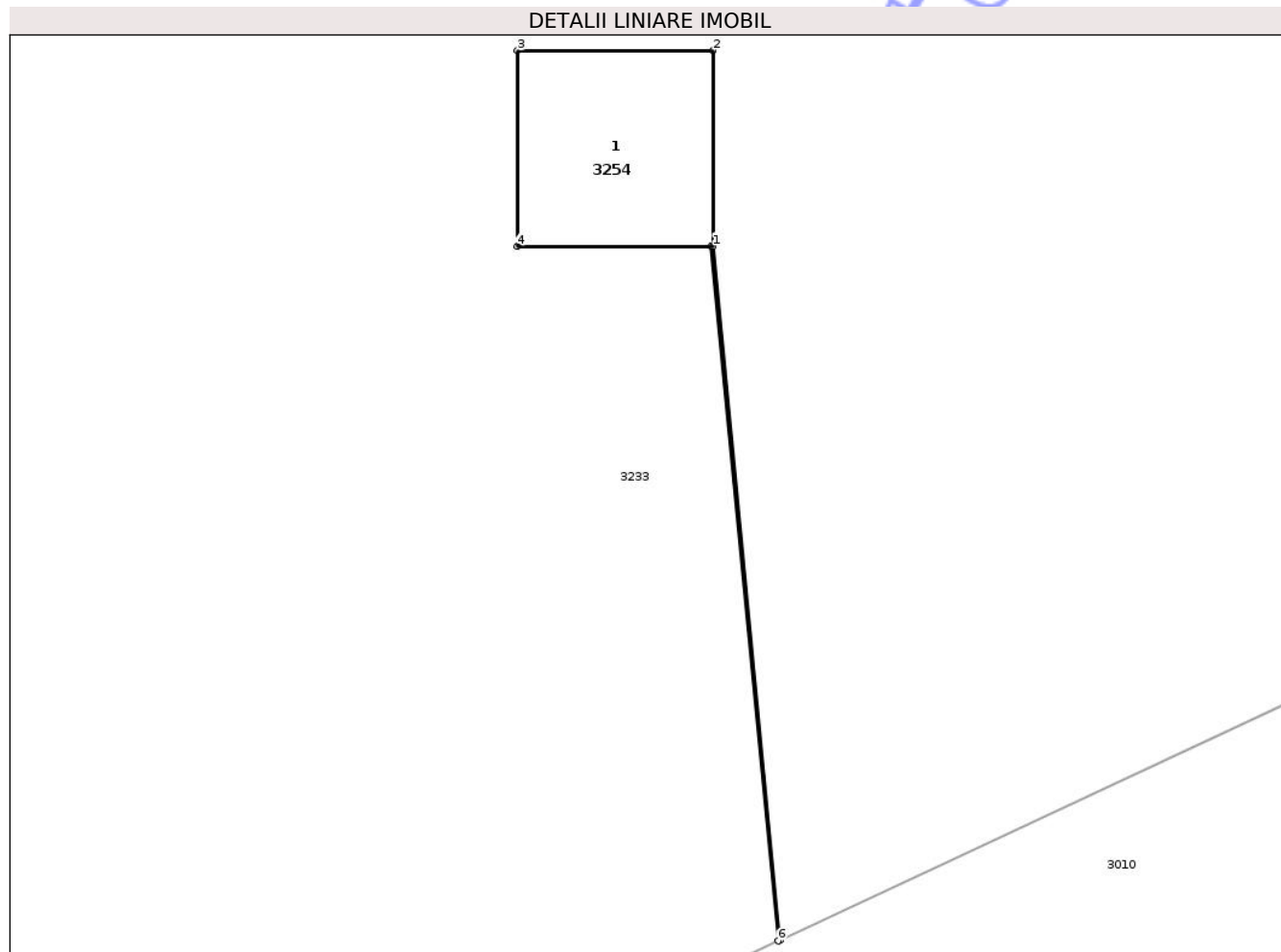
Inscrieri privind dezmembramintele dreptului de proprietate, drepturi reale de garanție și sarcini	Referințe
NU SUNT	

Anexa Nr. 1 La Partea I

Teren

Nr cadastral	Suprafața (mp)*	Observații / Referințe
	Din acte: 0 Masurata: 1	

* Suprafața este determinată în planul de proiecție Stereo 70.



Date referitoare la teren

Crt	Categorie folosință	Intra vilan	Suprafața (mp)	Tarla	Parcelă	Nr. topo	Observații / Referințe
1	curți constructii	NU	1	-	129	-	

Date referitoare la construcții

Crt	Număr	Destinație construcție	Supraf. (mp)	Situație juridică	Observații / Referințe
A1.1		construcții industriale și edilitare	Din acte: 0 Masurata: 1	Fara acte	Nr. niveluri:1; S. construita la sol:1 mp; S. construita desfasurata:1 mp; STALP

Lungime Segmente

1) Valorile lungimilor segmentelor sunt obținute din proiecție în plan.

Punct început	X / Y	Punct sfârșit	X / Y	Lungime segment (** (m)
1	830.423,683 425.941,615	2	830.423,683 425.942,615	1.0
2	830.423,683 425.942,615	3	830.422,683 425.942,615	1.0
3	830.422,683 425.942,615	4	830.422,683 425.941,615	1.0

Punct început	X / Y	Punct sfârșit	X / Y	Lungime segment (** (m)
4	830.422,683 425.941,615	5	830.423,673 425.941,615	0.99
5	830.423,673 425.941,615	6	830.424,016 425.938,064	3.568
6	830.424,016 425.938,064	7	830.424,025 425.938,068	0.01
7	830.424,025 425.938,068	1	830.423,683 425.941,615	3.563

** Lungimile segmentelor sunt determinate în planul de proiecție Stereo 70 și sunt rotunjite la 1 milimetru.

*** Distanța dintre puncte este formată din segmente cumulate ce sunt mai mici decât valoarea 1 milimetru.

Neutilizabil în Circuitul Civil

**DATE DESPRE IMOBILUL NR. 3256**

Oficiul de Cadastru și Publicitate Imobiliară TULCEA
Biroul de Cadastru și Publicitate Imobiliară Tulcea

A. Partea I. Descrierea imobilului

TEREN Extravilan

Adresa: Jud. Tulcea

Nr. Crt	Nr cadastral Nr. topografic	Suprafața* (mp)	Observații / Referințe
A1		Din acte: 0 Masurata: 1	Sector cadastral:22 Teren neimprejmuit;

B. Partea II. Proprietari și acte

Inscrieri privitoare la dreptul de proprietate și alte drepturi reale		Referințe
/		
Act Normativ nr. Legea nr.123/2012, din 10/07/2012 emis de Parlamentul Romaniei;		
B1	Intabulare, drept de PROPRIETATE, dobandit prin Lege, cota actuala 1/1, cota initiala 1/1 1) STATUL ROMAN, CIF:999999999999	A1

C. Partea III. SARCINI .

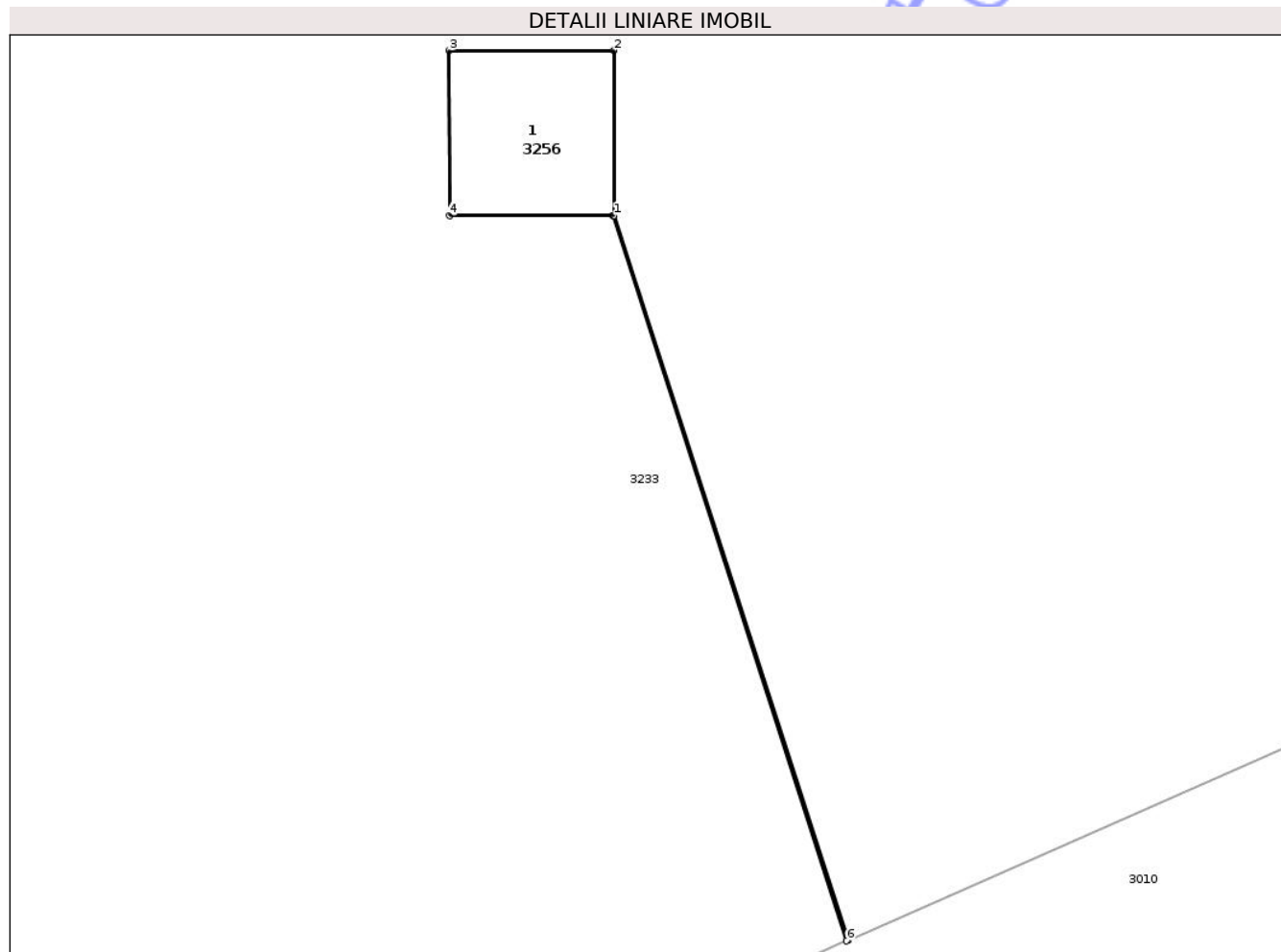
Inscrieri privind dezmembramintele dreptului de proprietate, drepturi reale de garanție și sarcini	Referințe
NU SUNT	

Anexa Nr. 1 La Partea I

Teren

Nr cadastral	Suprafața (mp)*	Observații / Referințe
	Din acte: 0 Masurata: 1	

* Suprafața este determinată în planul de proiecție Stereo 70.



Date referitoare la teren

Crt	Categorie folosință	Intra vilan	Suprafața (mp)	Tarla	Parcelă	Nr. topo	Observații / Referințe
1	curți constructii	NU	1	-	127	-	

Date referitoare la construcții

Crt	Număr	Destinație construcție	Supraf. (mp)	Situație juridică	Observații / Referințe
A1.1		construcții industriale și edilitare	Din acte: 0 Masurata: 1	Fara acte	Nr. niveluri:1; S. construita la sol:1 mp; S. construita desfasurata:1 mp; STALP

Lungime Segmente

1) Valorile lungimilor segmentelor sunt obținute din proiecție în plan.

Punct început	X / Y	Punct sfârșit	X / Y	Lungime segment (** (m)
1	830.335,704 425.903,812	2	830.335,703 425.904,812	1.0
2	830.335,703 425.904,812	3	830.334,703 425.904,812	1.0
3	830.334,703 425.904,812	4	830.334,704 425.903,812	1.0

Punct început	X / Y	Punct sfârșit	X / Y	Lungime segment (** (m)
4	830.334,704 425.903,812	5	830.335,694 425.903,812	0.99
5	830.335,694 425.903,812	6	830.337,114 425.899,412	4.623
6	830.337,114 425.899,412	7	830.337,123 425.899,416	0.01
7	830.337,123 425.899,416	1	830.335,704 425.903,812	4.619

** Lungimile segmentelor sunt determinate în planul de proiecție Stereo 70 și sunt rotunjite la 1 milimetru.

*** Distanța dintre puncte este formată din segmente cumulate ce sunt mai mici decât valoarea 1 milimetru.

Neutilizabil în Circuitul Civil

**DATE DESPRE IMOBILUL NR. 3258**

Oficiul de Cadastru și Publicitate Imobiliară TULCEA
Biroul de Cadastru și Publicitate Imobiliară Tulcea

A. Partea I. Descrierea imobilului

TEREN Extravilan

Adresa: Jud. Tulcea

Nr. Crt	Nr cadastral Nr. topografic	Suprafața* (mp)	Observații / Referințe
A1		Din acte: 0 Masurata: 1	Sector cadastral:22 Teren neimprejmuit;

B. Partea II. Proprietari și acte

Inscrieri privitoare la dreptul de proprietate și alte drepturi reale		Referințe
/		
Act Normativ nr. Legea nr.123/2012, din 10/07/2012 emis de Parlamentul Romaniei;		
B1	Intabulare, drept de PROPRIETATE, dobandit prin Lege, cota actuala 1/1, cota initiala 1/1 1) STATUL ROMAN, CIF:999999999999	A1

C. Partea III. SARCINI .

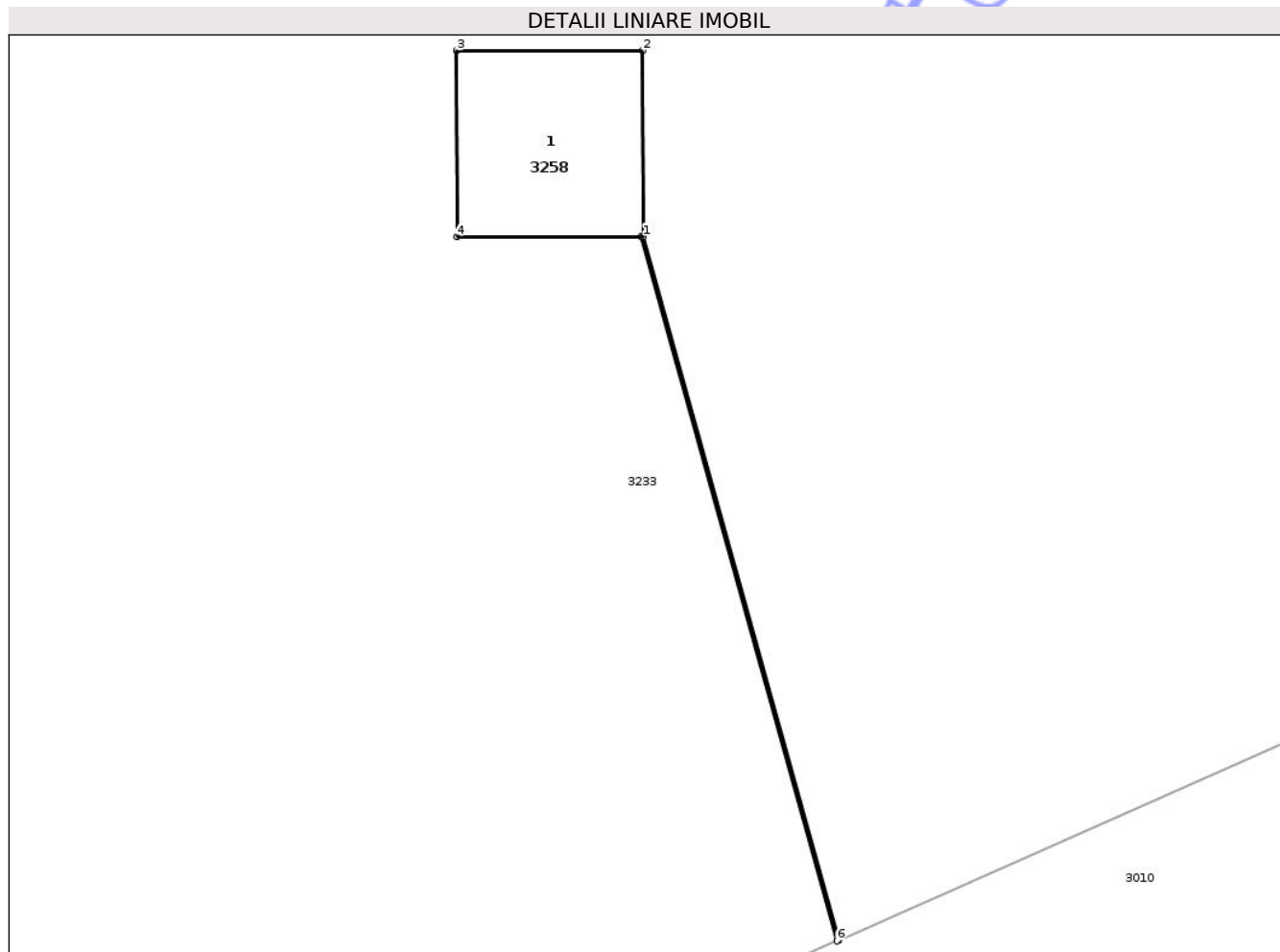
Inscrieri privind dezmembramintele dreptului de proprietate, drepturi reale de garanție și sarcini	Referințe
NU SUNT	

Anexa Nr. 1 La Partea I

Teren

Nr cadastral	Suprafața (mp)*	Observații / Referințe
	Din acte: 0 Masurata: 1	

* Suprafața este determinată în planul de proiecție Stereo 70.



Date referitoare la teren

Crt	Categorie folosință	Intra vilan	Suprafața (mp)	Tarla	Parcelă	Nr. topo	Observații / Referințe
1	curți constructii	NU	1	-	125	-	

Date referitoare la construcții

Crt	Număr	Destinație construcție	Supraf. (mp)	Situație juridică	Observații / Referințe
A1.1		construcții industriale și edilitare	Din acte: 0 Masurata: 1	Fara acte	Nr. niveluri:1; S. construita la sol:1 mp; S. construita desfasurata:1 mp; STALP

Lungime Segmente

1) Valorile lungimilor segmentelor sunt obținute din proiecție în plan.

Punct început	X / Y	Punct sfârșit	X / Y	Lungime segment (** (m)
1	830.190,902 425.839,012	2	830.190,901 425.840,012	1.0
2	830.190,901 425.840,012	3	830.189,901 425.840,012	1.0
3	830.189,901 425.840,012	4	830.189,902 425.839,012	1.0

Punct început	X / Y	Punct sfârșit	X / Y	Lungime segment (** (m)
4	830.189,902 425.839,012	5	830.190,892 425.839,012	0.99
5	830.190,892 425.839,012	6	830.191,943 425.835,229	3.926
6	830.191,943 425.835,229	7	830.191,953 425.835,234	0.011
7	830.191,953 425.835,234	1	830.190,902 425.839,012	3.921

** Lungimile segmentelor sunt determinate în planul de proiecție Stereo 70 și sunt rotunjite la 1 milimetru.

*** Distanța dintre puncte este formată din segmente cumulate ce sunt mai mici decât valoarea 1 milimetru.

Neutilizabil în Circuitul Civil



DATE DESPRE IMOBILUL NR. 3260

Oficiul de Cadastru și Publicitate Imobiliară TULCEA
Biroul de Cadastru și Publicitate Imobiliară Tulcea

A. Partea I. Descrierea imobilului

TEREN Extravilan

Adresa: Jud. Tulcea

Nr. Crt	Nr cadastral Nr. topografic	Suprafața* (mp)	Observații / Referințe
A1		Din acte: 0 Masurata: 1	Sector cadastral:22 Teren neimprejmuit;

B. Partea II. Proprietari și acte

Inscrieri privitoare la dreptul de proprietate și alte drepturi reale		Referințe
/		
Act Normativ nr. Legea nr.123/2012, din 10/07/2012 emis de Parlamentul Romaniei;		
B1	Intabulare, drept de PROPRIETATE, dobandit prin Lege, cota actuala 1/1, cota initiala 1/1 1) STATUL ROMAN, CIF:999999999999	A1

C. Partea III. SARCINI .

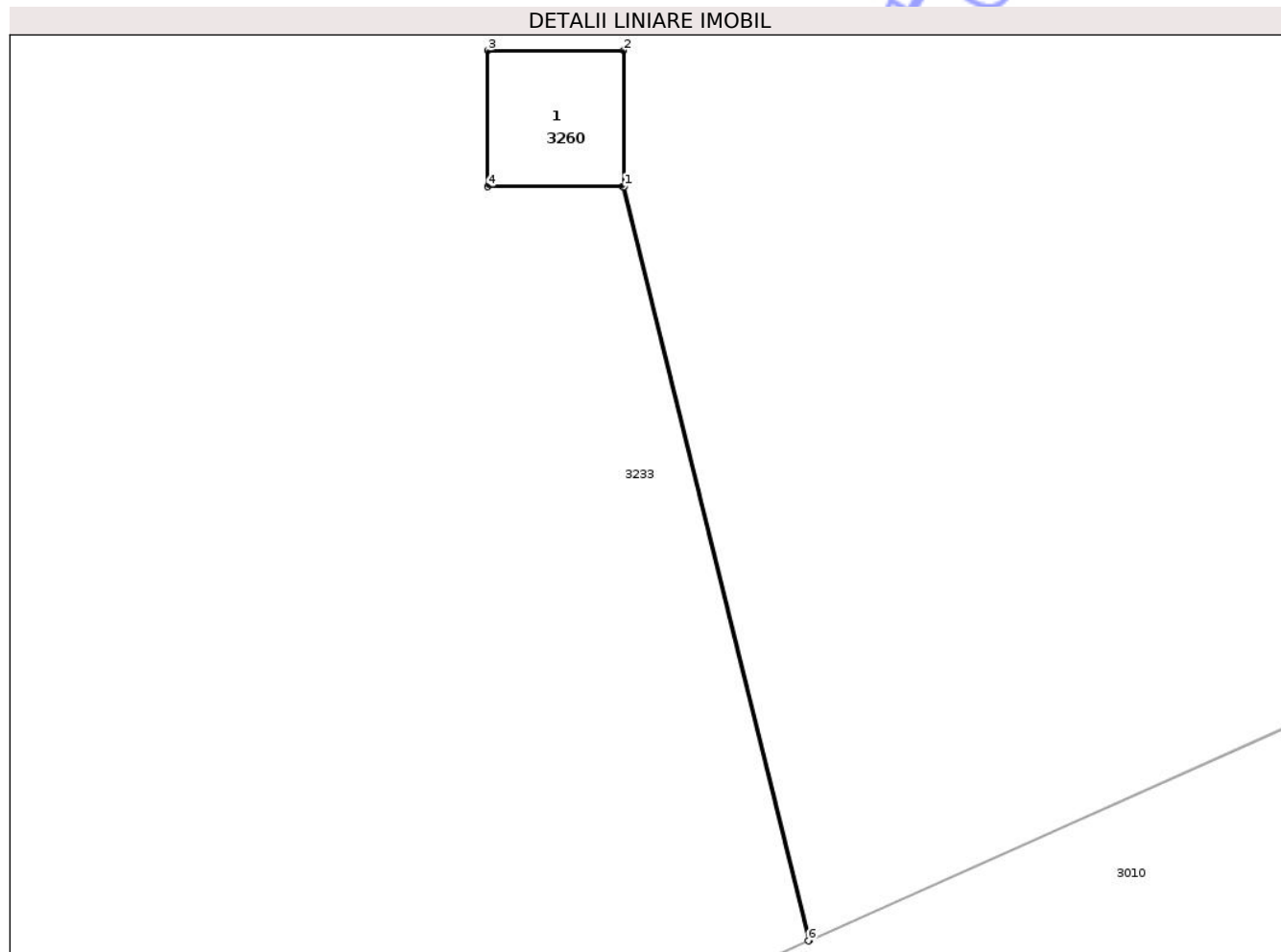
Inscrieri privind dezmembramintele dreptului de proprietate, drepturi reale de garanție și sarcini	Referințe
NU SUNT	

Anexa Nr. 1 La Partea I

Teren

Nr cadastral	Suprafața (mp)*	Observații / Referințe
	Din acte: 0 Masurata: 1	

* Suprafața este determinată în planul de proiecție Stereo 70.



Date referitoare la teren

Crt	Categorie folosință	Intra vilan	Suprafața (mp)	Tarla	Parcelă	Nr. topo	Observații / Referințe
1	curți constructii	NU	1	-	123	-	

Date referitoare la construcții

Crt	Număr	Destinație construcție	Supraf. (mp)	Situație juridică	Observații / Referințe
A1.1		construcții industriale și edilitare	Din acte: 0 Masurata: 1	Fara acte	Nr. niveluri:1; S. construita la sol:1 mp; S. construita desfasurata:1 mp; STALP

Lungime Segmente

1) Valorile lungimilor segmentelor sunt obținute din proiecție în plan.

Punct început	X / Y	Punct sfârșit	X / Y	Lungime segment (** (m)
1	830.046,746 425.773,891	2	830.046,745 425.774,891	1.0
2	830.046,745 425.774,891	3	830.045,745 425.774,891	1.0
3	830.045,745 425.774,891	4	830.045,746 425.773,891	1.0

Punct început	X / Y	Punct sfârșit	X / Y	Lungime segment (** (m)
4	830.045,746 425.773,891	5	830.046,736 425.773,891	0.99
5	830.046,736 425.773,891	6	830.048,101 425.768,352	5.705
6	830.048,101 425.768,352	7	830.048,11 425.768,356	0.01
7	830.048,11 425.768,356	1	830.046,746 425.773,891	5.701

** Lungimile segmentelor sunt determinate în planul de proiecție Stereo 70 și sunt rotunjite la 1 milimetru.

*** Distanța dintre puncte este formată din segmente cumulate ce sunt mai mici decât valoarea 1 milimetru.

Neutilizabil în Circuitul Civil

**DATE DESPRE IMOBILUL NR. 3262**

Oficiul de Cadastru și Publicitate Imobiliară TULCEA
Biroul de Cadastru și Publicitate Imobiliară Tulcea

A. Partea I. Descrierea imobilului

TEREN Extravilan

Adresa: Jud. Tulcea

Nr. Crt	Nr cadastral Nr. topografic	Suprafața* (mp)	Observații / Referințe
A1		Din acte: 0 Masurata: 1	Sector cadastral:22 Teren neimprejmuit;

B. Partea II. Proprietari și acte

Inscrieri privitoare la dreptul de proprietate și alte drepturi reale		Referințe
/		
Act Normativ nr. Legea nr.123/2012, din 10/07/2012 emis de Parlamentul Romaniei;		
B1	Intabulare, drept de PROPRIETATE, dobandit prin Lege, cota actuala 1/1, cota initiala 1/1 1) STATUL ROMAN, CIF:999999999999	A1

C. Partea III. SARCINI .

Inscrieri privind dezmembramintele dreptului de proprietate, drepturi reale de garanție și sarcini	Referințe
NU SUNT	

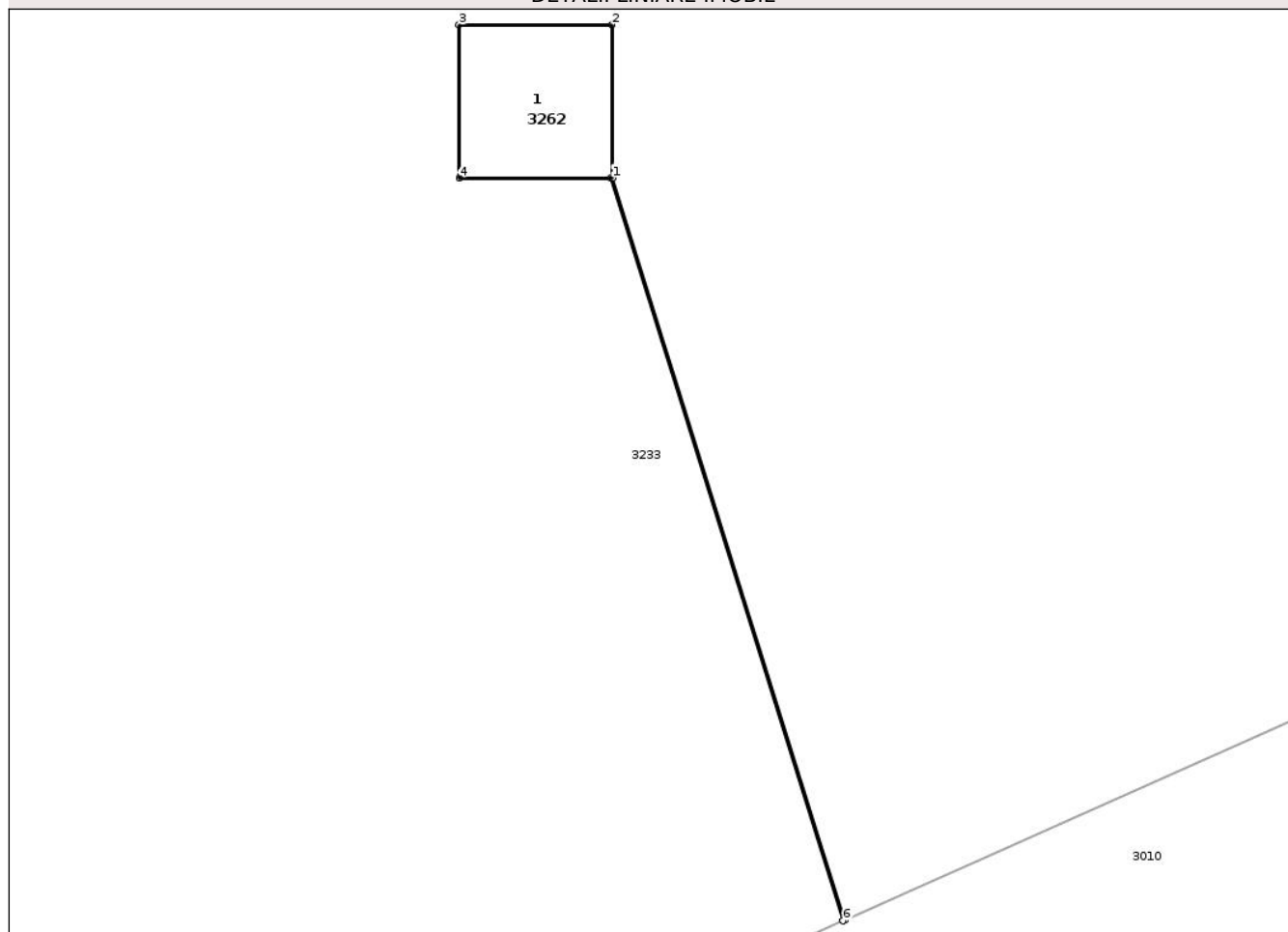
Anexa Nr. 1 La Partea I

Teren

Nr cadastral	Suprafața (mp)*	Observații / Referințe
	Din acte: 0 Masurata: 1	

* Suprafața este determinată în planul de proiecție Stereo 70.

DETALII LINIARE IMOBIL



Date referitoare la teren

Crt	Categorie folosință	Intra vilan	Suprafața (mp)	Tarla	Parcelă	Nr. topo	Observații / Referințe
1	curți constructii	NU	1	-	121	-	

Date referitoare la construcții

Crt	Număr	Destinație construcție	Supraf. (mp)	Situație juridică	Observații / Referințe
A1.1		construcții industriale și edilitare	Din acte: 0 Masurata: 1	Fara acte	Nr. niveluri:1; S. construita la sol:1 mp; S. construita desfasurata:1 mp; STALP

Lungime Segmente

1) Valorile lungimilor segmentelor sunt obținute din proiecție în plan.

Punct început	X / Y	Punct sfârșit	X / Y	Lungime segment (** (m)
1	829.902,902 425.708,923	2	829.902,901 425.709,923	1.0
2	829.902,901 425.709,923	3	829.901,901 425.709,923	1.0
3	829.901,901 425.709,923	4	829.901,902 425.708,923	1.0

Punct început	X / Y	Punct sfârșit	X / Y	Lungime segment (** (m)
4	829.901,902 425.708,923	5	829.902,892 425.708,923	0.99
5	829.902,892 425.708,923	6	829.904,41 425.704,072	5.083
6	829.904,41 425.704,072	7	829.904,419 425.704,076	0.01
7	829.904,419 425.704,076	1	829.902,902 425.708,923	5.079

** Lungimile segmentelor sunt determinate în planul de proiecție Stereo 70 și sunt rotunjite la 1 milimetru.

*** Distanța dintre puncte este formată din segmente cumulate ce sunt mai mici decât valoarea 1 milimetru.

Neutilizabil în Circuitul Civil

**DATE DESPRE IMOBILUL NR. 3263**

Oficiul de Cadastru și Publicitate Imobiliară TULCEA
Biroul de Cadastru și Publicitate Imobiliară Tulcea

A. Partea I. Descrierea imobilului

TEREN Extravilan

Adresa: Jud. Tulcea

Nr. Crt	Nr cadastral Nr. topografic	Suprafața* (mp)	Observații / Referințe
A1		Din acte: 0 Masurata: 1	Sector cadastral:22 Teren neimprejmuit;

B. Partea II. Proprietari și acte

Inscrieri privitoare la dreptul de proprietate și alte drepturi reale		Referințe
/		
Act Normativ nr. Legea nr.123/2012, din 10/07/2012 emis de Parlamentul Romaniei;		
B1	Intabulare, drept de PROPRIETATE, dobandit prin Lege, cota actuala 1/1, cota initiala 1/1 1) STATUL ROMAN, CIF:999999999999	A1

C. Partea III. SARCINI .

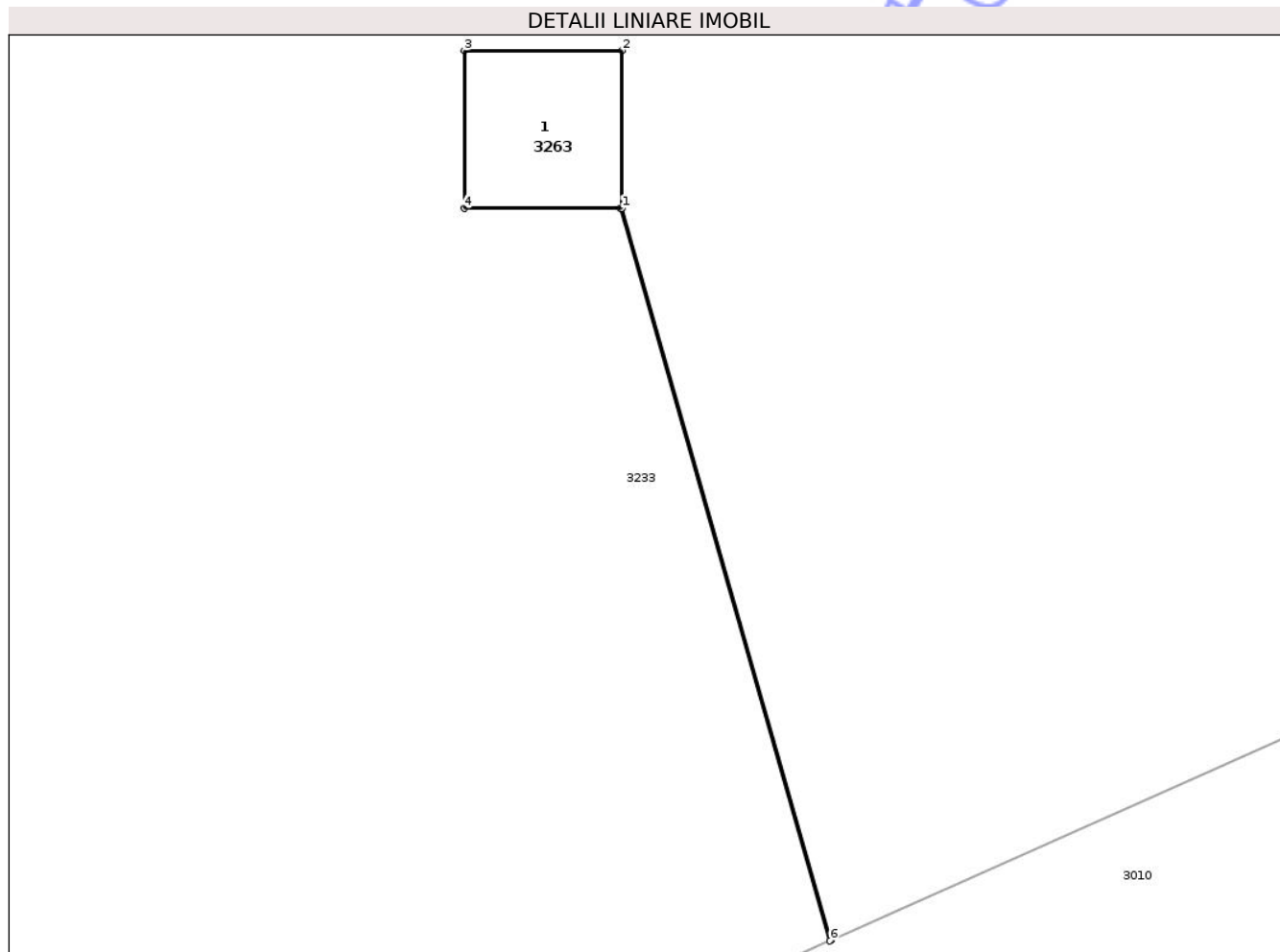
Inscrieri privind dezmembramintele dreptului de proprietate, drepturi reale de garanție și sarcini	Referințe
NU SUNT	

Anexa Nr. 1 La Partea I

Teren

Nr cadastral	Suprafața (mp)*	Observații / Referințe
	Din acte: 0 Masurata: 1	

* Suprafața este determinată în planul de proiecție Stereo 70.



Date referitoare la teren

Crt	Categorie folosință	Intra vilan	Suprafața (mp)	Tarla	Parcelă	Nr. topo	Observații / Referințe
1	curți constructii	NU	1	-	120	-	

Date referitoare la construcții

Crt	Număr	Destinație construcție	Supraf. (mp)	Situație juridică	Observații / Referințe
A1.1		construcții industriale și edilitare	Din acte: 0 Masurata: 1	Fara acte	Nr. niveluri:1; S. construita la sol:1 mp; S. construita desfasurata:1 mp; STALP

Lungime Segmente

1) Valorile lungimilor segmentelor sunt obținute din proiecție în plan.

Punct început	X / Y	Punct sfârșit	X / Y	Lungime segment (** (m)
1	829.831,1 425.676,514	2	829.831,099 425.677,514	1.0
2	829.831,099 425.677,514	3	829.830,099 425.677,514	1.0
3	829.830,099 425.677,514	4	829.830,1 425.676,514	1.0

Punct început	X / Y	Punct sfârșit	X / Y	Lungime segment (** (m)
4	829.830,1 425.676,514	5	829.831,09 425.676,514	0.99
5	829.831,09 425.676,514	6	829.832,419 425.671,867	4.833
6	829.832,419 425.671,867	7	829.832,428 425.671,871	0.01
7	829.832,428 425.671,871	1	829.831,1 425.676,514	4.829

** Lungimile segmentelor sunt determinate în planul de proiecție Stereo 70 și sunt rotunjite la 1 milimetru.

*** Distanța dintre puncte este formată din segmente cumulate ce sunt mai mici decât valoarea 1 milimetru.

Neutilizabil în Circuitul Civil

**DATE DESPRE IMOBILUL NR. 3264**

Oficiul de Cadastru și Publicitate Imobiliară TULCEA
Biroul de Cadastru și Publicitate Imobiliară Tulcea

A. Partea I. Descrierea imobilului

TEREN Extravilan

Adresa: Jud. Tulcea

Nr. Crt	Nr cadastral Nr. topografic	Suprafața* (mp)	Observații / Referințe
A1		Din acte: 0 Masurata: 1	Sector cadastral:22 Teren neimprejmuit;

B. Partea II. Proprietari și acte

Inscrieri privitoare la dreptul de proprietate și alte drepturi reale		Referințe
/		
Act Normativ nr. Legea nr.123/2012, din 10/07/2012 emis de Parlamentul Romaniei;		
B1	Intabulare, drept de PROPRIETATE, dobandit prin Lege, cota actuala 1/1, cota initiala 1/1 1) STATUL ROMAN, CIF:999999999999	A1

C. Partea III. SARCINI .

Inscrieri privind dezmembramintele dreptului de proprietate, drepturi reale de garanție și sarcini	Referințe
NU SUNT	

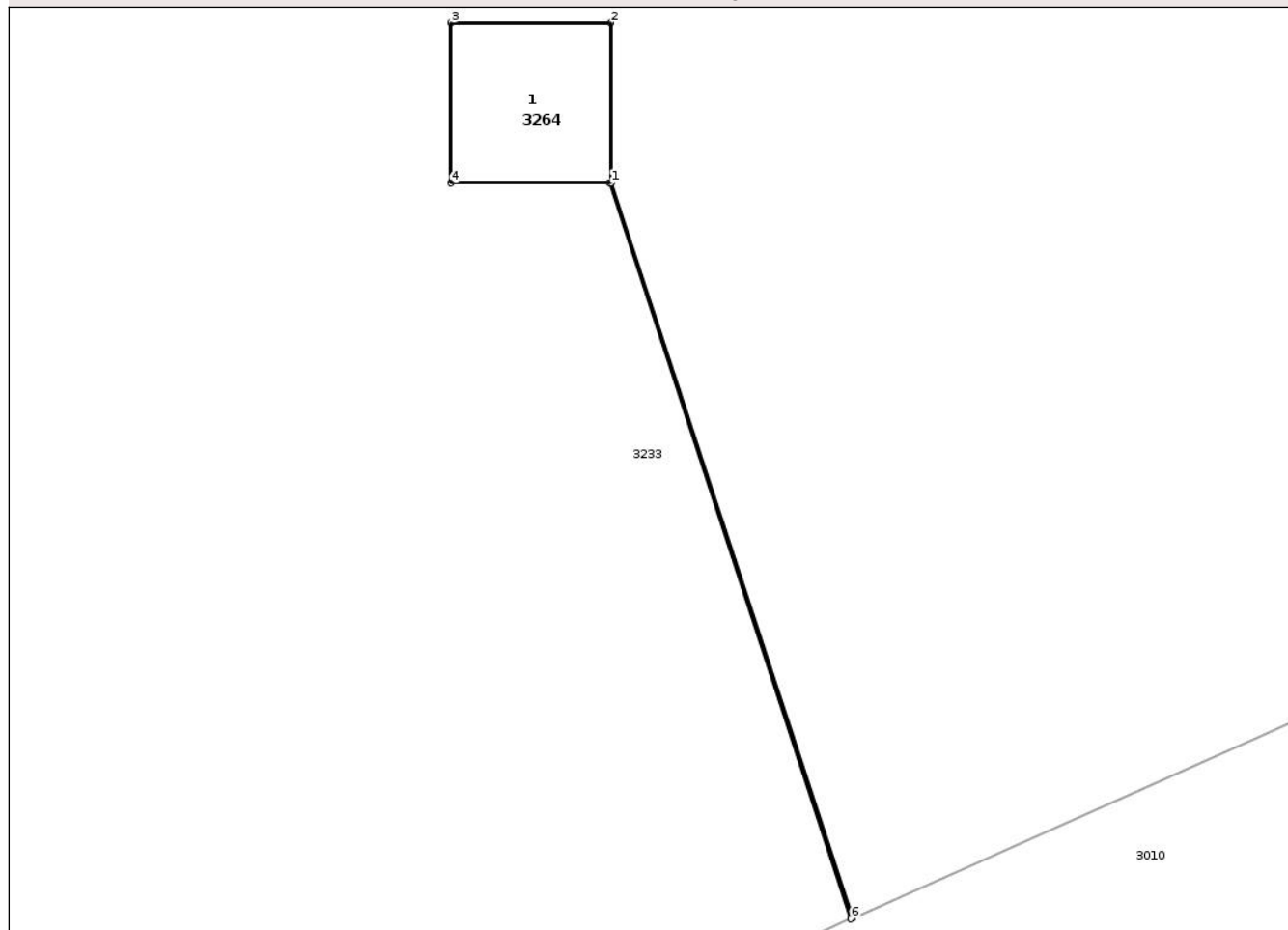
Anexa Nr. 1 La Partea I

Teren

Nr cadastral	Suprafața (mp)*	Observații / Referințe
	Din acte: 0 Masurata: 1	

* Suprafața este determinată în planul de proiecție Stereo 70.

DETALII LINIARE IMOBIL



Date referitoare la teren

Crt	Categorie folosință	Intra vilan	Suprafața (mp)	Tarla	Parcelă	Nr. topo	Observații / Referințe
1	curți constructii	NU	1	-	119	-	

Date referitoare la construcții

Crt	Număr	Destinație construcție	Supraf. (mp)	Situație juridică	Observații / Referințe
A1.1		construcții industriale și edilitare	Din acte: 0 Masurata: 1	Fara acte	Nr. niveluri:1; S. construita la sol:1 mp; S. construita desfasurata:1 mp; STALP

Lungime Segmente

1) Valorile lungimilor segmentelor sunt obținute din proiecție în plan.

Punct început	X / Y	Punct sfârșit	X / Y	Lungime segment (** (m)
1	829.759,342 425.644,479	2	829.759,341 425.645,479	1.0
2	829.759,341 425.645,479	3	829.758,341 425.645,479	1.0
3	829.758,341 425.645,479	4	829.758,342 425.644,479	1.0

Punct început	X / Y	Punct sfârșit	X / Y	Lungime segment (** (m)
4	829.758,342 425.644,479	5	829.759,332 425.644,479	0.99
5	829.759,332 425.644,479	6	829.760,842 425.639,879	4.841
6	829.760,842 425.639,879	7	829.760,851 425.639,883	0.01
7	829.760,851 425.639,883	1	829.759,342 425.644,479	4.837

** Lungimile segmentelor sunt determinate în planul de proiecție Stereo 70 și sunt rotunjite la 1 milimetru.

*** Distanța dintre puncte este formată din segmente cumulate ce sunt mai mici decât valoarea 1 milimetru.

Neutilizabil în Circuitul Civil

**DATE DESPRE IMOBILUL NR. 3266**

Oficiul de Cadastru și Publicitate Imobiliară TULCEA
Biroul de Cadastru și Publicitate Imobiliară Tulcea

A. Partea I. Descrierea imobilului

TEREN Extravilan

Adresa: Jud. Tulcea

Nr. Crt	Nr cadastral Nr. topografic	Suprafața* (mp)	Observații / Referințe
A1		Din acte: 0 Masurata: 1	Sector cadastral:22 Teren neimprejmuit;

B. Partea II. Proprietari și acte

Inscrieri privitoare la dreptul de proprietate și alte drepturi reale		Referințe
/		
Act Normativ nr. Legea nr.123/2012, din 10/07/2012 emis de Parlamentul Romaniei;		
B1	Intabulare, drept de PROPRIETATE, dobandit prin Lege, cota actuala 1/1, cota initiala 1/1 1) STATUL ROMAN, CIF:9999999999999	A1

C. Partea III. SARCINI .

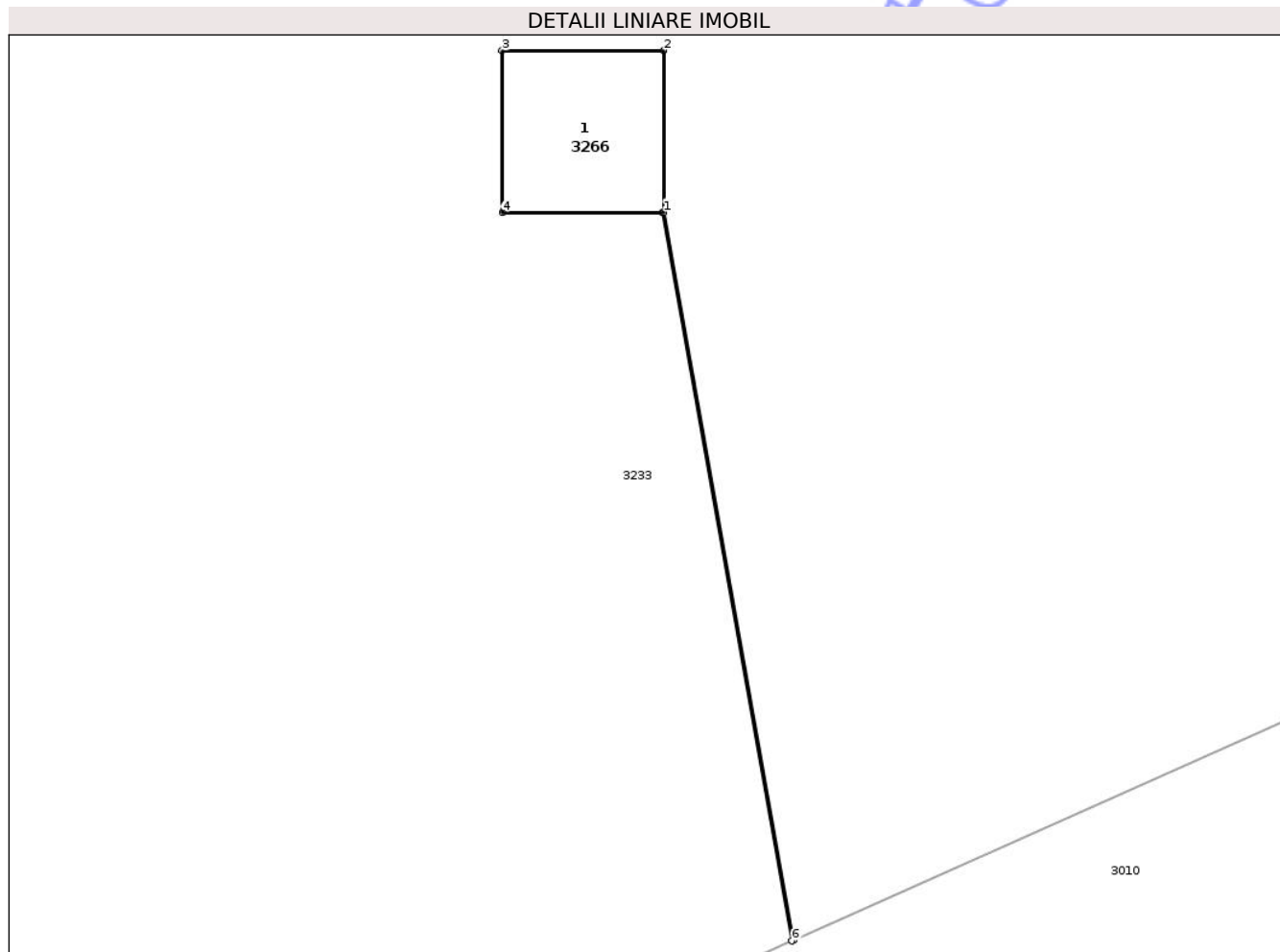
Inscrieri privind dezmembramintele dreptului de proprietate, drepturi reale de garanție și sarcini	Referințe
NU SUNT	

Anexa Nr. 1 La Partea I

Teren

Nr cadastral	Suprafața (mp)*	Observații / Referințe
	Din acte: 0 Masurata: 1	

* Suprafața este determinată în planul de proiecție Stereo 70.



Date referitoare la teren

Crt	Categorie folosință	Intra vilan	Suprafața (mp)	Tarla	Parcelă	Nr. topo	Observații / Referințe
1	curți constructii	NU	1	-	117	-	

Date referitoare la construcții

Crt	Număr	Destinație construcție	Supraf. (mp)	Situație juridică	Observații / Referințe
A1.1		construcții industriale și edilitare	Din acte: 0 Masurata: 1	Fara acte	Nr. niveluri:1; S. construita la sol:1 mp; S. construita desfasurata:1 mp; STALP

Lungime Segmente

1) Valorile lungimilor segmentelor sunt obținute din proiecție în plan.

Punct început	X / Y	Punct sfârșit	X / Y	Lungime segment (** (m)
1	829.614,879 425.579,542	2	829.614,878 425.580,542	1.0
2	829.614,878 425.580,542	3	829.613,878 425.580,542	1.0
3	829.613,878 425.580,542	4	829.613,879 425.579,542	1.0

Punct început	X / Y	Punct sfârșit	X / Y	Lungime segment (** (m)
4	829.613,879 425.579,542	5	829.614,869 425.579,542	0.99
5	829.614,869 425.579,542	6	829.615,67 425.575,038	4.575
6	829.615,67 425.575,038	7	829.615,679 425.575,042	0.01
7	829.615,679 425.575,042	1	829.614,879 425.579,542	4.571

** Lungimile segmentelor sunt determinate în planul de proiecție Stereo 70 și sunt rotunjite la 1 milimetru.

*** Distanța dintre puncte este formată din segmente cumulate ce sunt mai mici decât valoarea 1 milimetru.

Neutilizabil în Circuitul Civil

**DATE DESPRE IMOBILUL NR. 3268**

Oficiul de Cadastru și Publicitate Imobiliară TULCEA
Biroul de Cadastru și Publicitate Imobiliară Tulcea

A. Partea I. Descrierea imobilului

TEREN Extravilan

Adresa: Jud. Tulcea

Nr. Crt	Nr cadastral Nr. topografic	Suprafața* (mp)	Observații / Referințe
A1		Din acte: 0 Masurata: 1	Sector cadastral:22 Teren neimprejmuit;

B. Partea II. Proprietari și acte

Inscrieri privitoare la dreptul de proprietate și alte drepturi reale		Referințe
/		
Act Normativ nr. Legea nr.123/2012, din 10/07/2012 emis de Parlamentul Romaniei;		
B1	Intabulare, drept de PROPRIETATE, dobandit prin Lege, cota actuala 1/1, cota initiala 1/1 1) STATUL ROMAN, CIF:999999999999	A1

C. Partea III. SARCINI .

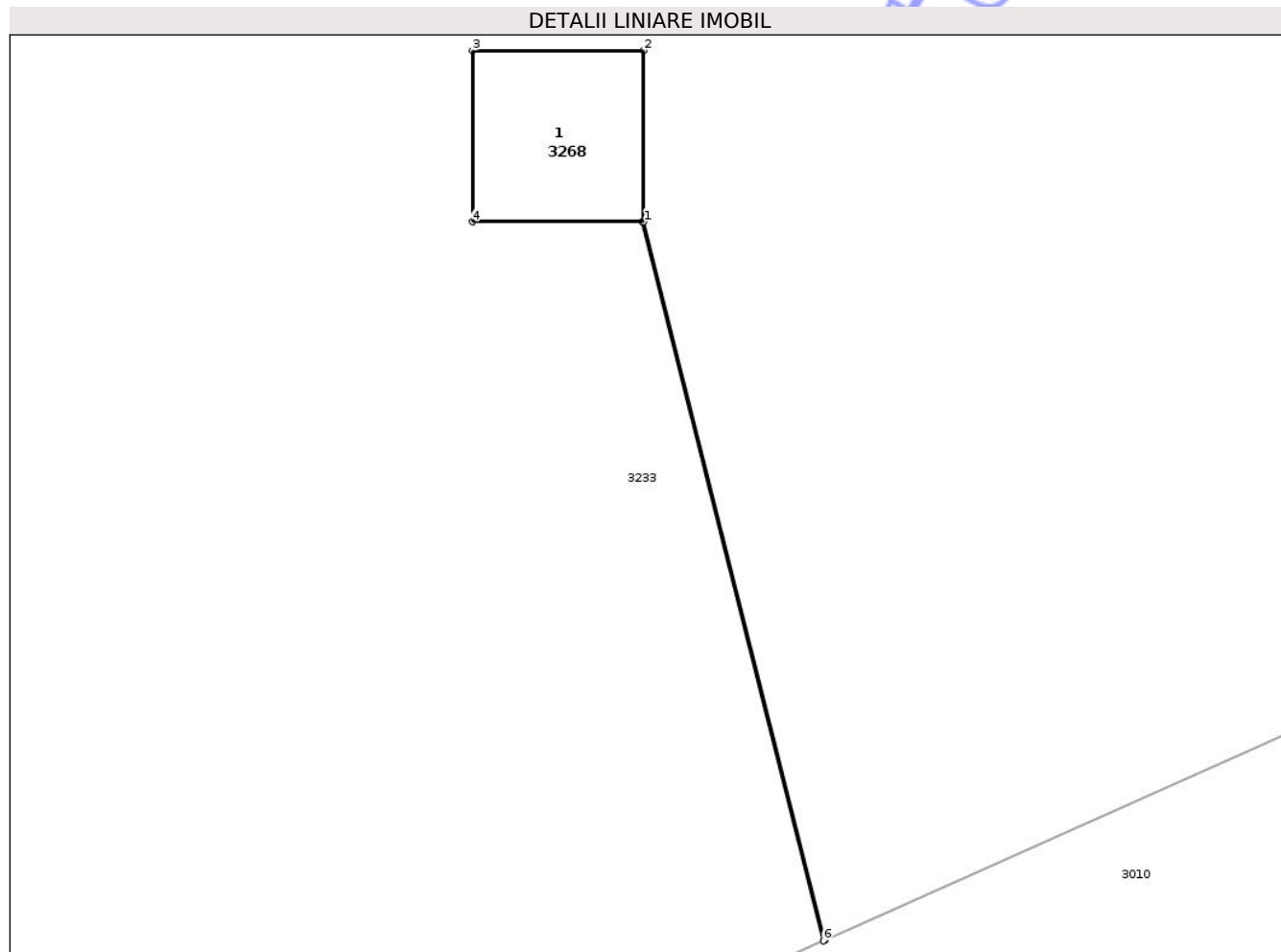
Inscrieri privind dezmembramintele dreptului de proprietate, drepturi reale de garanție și sarcini	Referințe
NU SUNT	

Anexa Nr. 1 La Partea I

Teren

Nr cadastral	Suprafața (mp)*	Observații / Referințe
	Din acte: 0 Masurata: 1	

* Suprafața este determinată în planul de proiecție Stereo 70.



Date referitoare la teren

Crt	Categorie folosință	Intra vilan	Suprafața (mp)	Tarla	Parcelă	Nr. topo	Observații / Referințe
1	curți constructii	NU	1	-	115	-	

Date referitoare la construcții

Crt	Număr	Destinație construcție	Supraf. (mp)	Situație juridică	Observații / Referințe
A1.1		construcții industriale și edilitare	Din acte: 0 Masurata: 1	Fara acte	Nr. niveluri:1; S. construita la sol:1 mp; S. construita desfasurata:1 mp; STALP

Lungime Segmente

1) Valorile lungimilor segmentelor sunt obținute din proiecție în plan.

Punct început	X / Y	Punct sfârșit	X / Y	Lungime segment (** (m)
1	829.471,206 425.515,177	2	829.471,206 425.516,177	1.0
2	829.471,206 425.516,177	3	829.470,206 425.516,177	1.0
3	829.470,206 425.516,177	4	829.470,206 425.515,177	1.0

Punct început	X / Y	Punct sfârșit	X / Y	Lungime segment (** (m)
4	829.470,206 425.515,177	5	829.471,196 425.515,177	0.99
5	829.471,196 425.515,177	6	829.472,254 425.510,98	4.328
6	829.472,254 425.510,98	7	829.472,263 425.510,985	0.01
7	829.472,263 425.510,985	1	829.471,206 425.515,177	4.323

** Lungimile segmentelor sunt determinate în planul de proiecție Stereo 70 și sunt rotunjite la 1 milimetru.

*** Distanța dintre puncte este formată din segmente cumulate ce sunt mai mici decât valoarea 1 milimetru.

Neutilizabil în Circuitul Civil

**DATE DESPRE IMOBILUL NR. 3269**

Oficiul de Cadastru și Publicitate Imobiliară TULCEA
Biroul de Cadastru și Publicitate Imobiliară Tulcea

A. Partea I. Descrierea imobilului

TEREN Extravilan

Adresa: Jud. Tulcea

Nr. Crt	Nr cadastral Nr. topografic	Suprafața* (mp)	Observații / Referințe
A1		Din acte: 0 Masurata: 1	Sector cadastral:22 Teren neimprejmuit;

B. Partea II. Proprietari și acte

Inscrieri privitoare la dreptul de proprietate și alte drepturi reale		Referințe
/		
Act Normativ nr. Legea nr.123/2012, din 10/07/2012 emis de Parlamentul Romaniei;		
B1	Intabulare, drept de PROPRIETATE, dobandit prin Lege, cota actuala 1/1, cota initiala 1/1 1) STATUL ROMAN, CIF:999999999999	A1

C. Partea III. SARCINI .

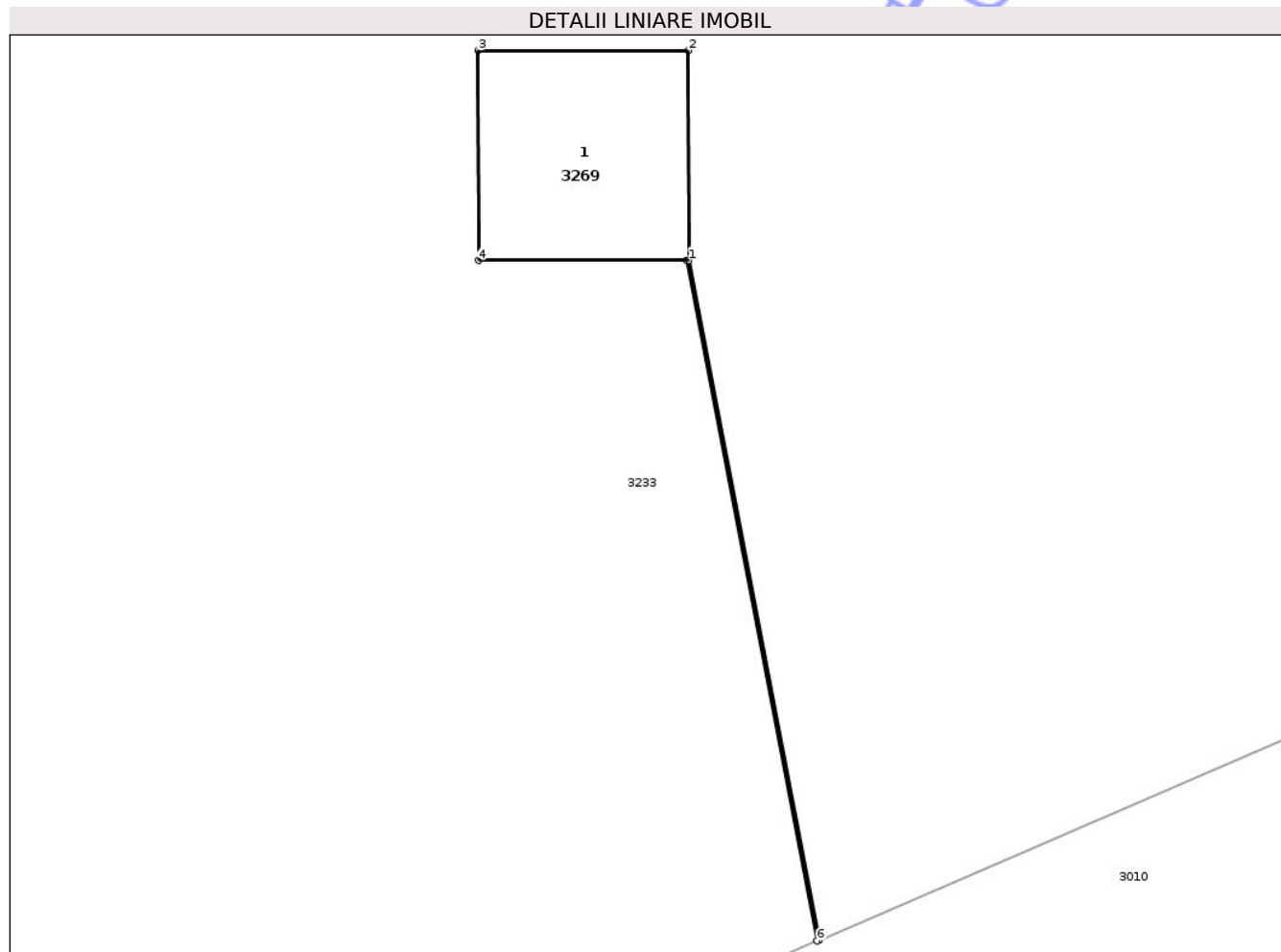
Inscrieri privind dezmembramintele dreptului de proprietate, drepturi reale de garanție și sarcini	Referințe
NU SUNT	

Anexa Nr. 1 La Partea I

Teren

Nr cadastral	Suprafața (mp)*	Observații / Referințe
	Din acte: 0 Masurata: 1	

* Suprafața este determinată în planul de proiecție Stereo 70.



Date referitoare la teren

Crt	Categorie folosință	Intra vilan	Suprafața (mp)	Tarla	Parcelă	Nr. topo	Observații / Referințe
1	curți constructii	NU	1	-	114	-	

Date referitoare la construcții

Crt	Număr	Destinație construcție	Supraf. (mp)	Situație juridică	Observații / Referințe
A1.1		construcții industriale și edilitare	Din acte: 0 Masurata: 1	Fara acte	Nr. niveluri:1; S. construita la sol:1 mp; S. construita desfasurata:1 mp; STALP

Lungime Segmente

1) Valorile lungimilor segmentelor sunt obținute din proiecție în plan.

Punct început	X / Y	Punct sfârșit	X / Y	Lungime segment (** (m)
1	829.398,905 425.482,529	2	829.398,904 425.483,529	1.0
2	829.398,904 425.483,529	3	829.397,904 425.483,529	1.0
3	829.397,904 425.483,529	4	829.397,905 425.482,529	1.0

Punct început	X / Y	Punct sfârșit	X / Y	Lungime segment (** (m)
4	829.397,905 425.482,529	5	829.398,895 425.482,529	0.99
5	829.398,895 425.482,529	6	829.399,517 425.479,291	3.297
6	829.399,517 425.479,291	7	829.399,526 425.479,295	0.01
7	829.399,526 425.479,295	1	829.398,905 425.482,529	3.293

** Lungimile segmentelor sunt determinate în planul de proiecție Stereo 70 și sunt rotunjite la 1 milimetru.

*** Distanța dintre puncte este formată din segmente cumulate ce sunt mai mici decât valoarea 1 milimetru.

Neutilizabil în Circuitul Civil

**DATE DESPRE IMOBILUL NR. 3271**

Oficiul de Cadastru și Publicitate Imobiliară TULCEA
Biroul de Cadastru și Publicitate Imobiliară Tulcea

A. Partea I. Descrierea imobilului

TEREN Extravilan

Adresa: Jud. Tulcea

Nr. Crt	Nr cadastral Nr. topografic	Suprafața* (mp)	Observații / Referințe
A1		Din acte: 0 Masurata: 1	Sector cadastral:22 Teren neimprejmuit;

B. Partea II. Proprietari și acte

Inscrieri privitoare la dreptul de proprietate și alte drepturi reale		Referințe
/		
Act Normativ nr. Legea nr.123/2012, din 10/07/2012 emis de Parlamentul Romaniei;		
B1	Intabulare, drept de PROPRIETATE, dobandit prin Lege, cota actuala 1/1, cota initiala 1/1 1) STATUL ROMAN, CIF:999999999999	A1

C. Partea III. SARCINI .

Inscrieri privind dezmembramintele dreptului de proprietate, drepturi reale de garanție și sarcini	Referințe
NU SUNT	

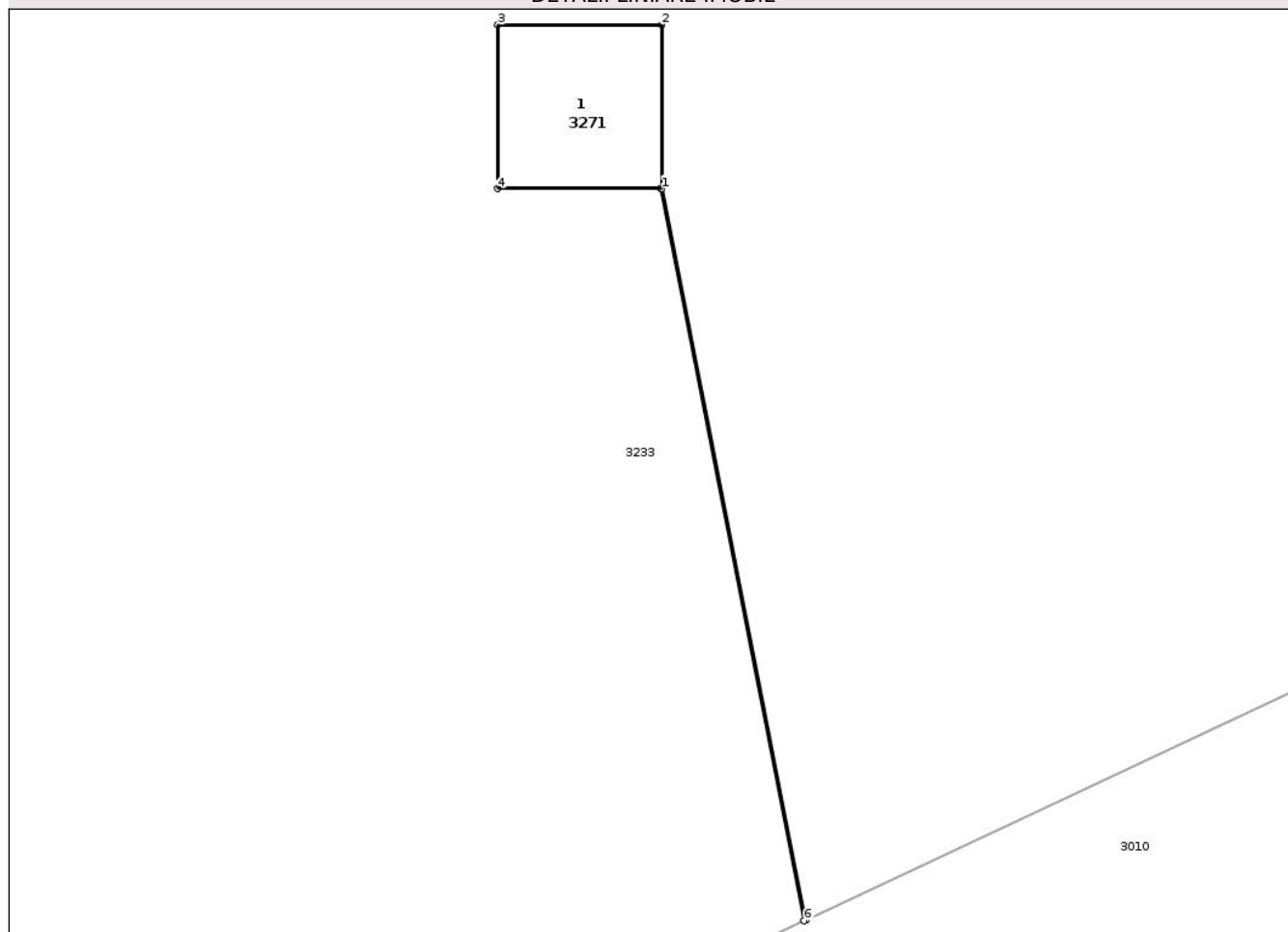
Anexa Nr. 1 La Partea I

Teren

Nr cadastral	Suprafața (mp)*	Observații / Referințe
	Din acte: 0 Masurata: 1	

* Suprafața este determinată în planul de proiecție Stereo 70.

DETALII LINIARE IMOBIL



Date referitoare la teren

Crt	Categorie folosință	Intra vilan	Suprafața (mp)	Tarla	Parcelă	Nr. topo	Observații / Referințe
1	curți constructii	NU	1	-	112	-	

Date referitoare la construcții

Crt	Număr	Destinație construcție	Supraf. (mp)	Situație juridică	Observații / Referințe
A1.1		construcții industriale și edilitare	Din acte: 0 Masurata: 1	Fara acte	Nr. niveluri:1; S. construita la sol:1 mp; S. construita desfasurata:1 mp; STALP

Lungime Segmente

1) Valorile lungimilor segmentelor sunt obținute din proiecție în plan.

Punct început	X / Y	Punct sfârșit	X / Y	Lungime segment (** (m)
1	829.268,661 425.423,783	2	829.268,66 425.424,783	1.0
2	829.268,66 425.424,783	3	829.267,66 425.424,783	1.0
3	829.267,66 425.424,783	4	829.267,661 425.423,783	1.0

Punct început	X / Y	Punct sfârșit	X / Y	Lungime segment (** (m)
4	829.267,661 425.423,783	5	829.268,651 425.423,783	0.99
5	829.268,651 425.423,783	6	829.269,529 425.419,319	4.55
6	829.269,529 425.419,319	7	829.269,538 425.419,323	0.01
7	829.269,538 425.419,323	1	829.268,661 425.423,783	4.545

** Lungimile segmentelor sunt determinate în planul de proiecție Stereo 70 și sunt rotunjite la 1 milimetru.

*** Distanța dintre puncte este formată din segmente cumulate ce sunt mai mici decât valoarea 1 milimetru.

Neutilizabil în Circuitul Civil

**DATE DESPRE IMOBILUL NR. 3273**

Oficiul de Cadastru și Publicitate Imobiliară TULCEA
Biroul de Cadastru și Publicitate Imobiliară Tulcea

A. Partea I. Descrierea imobilului

TEREN Extravilan

Adresa: Jud. Tulcea

Nr. Crt	Nr cadastral Nr. topografic	Suprafața* (mp)	Observații / Referințe
A1		Din acte: 0 Masurata: 1	Sector cadastral:22 Teren neimprejmuit;

B. Partea II. Proprietari și acte

Inscrieri privitoare la dreptul de proprietate și alte drepturi reale		Referințe
/		
Act Normativ nr. Legea nr.123/2012, din 10/07/2012 emis de Parlamentul Romaniei;		
B1	Intabulare, drept de PROPRIETATE, dobandit prin Lege, cota actuala 1/1, cota initiala 1/1 1) STATUL ROMAN, CIF:999999999999	A1

C. Partea III. SARCINI .

Inscrieri privind dezmembramintele dreptului de proprietate, drepturi reale de garanție și sarcini	Referințe
NU SUNT	

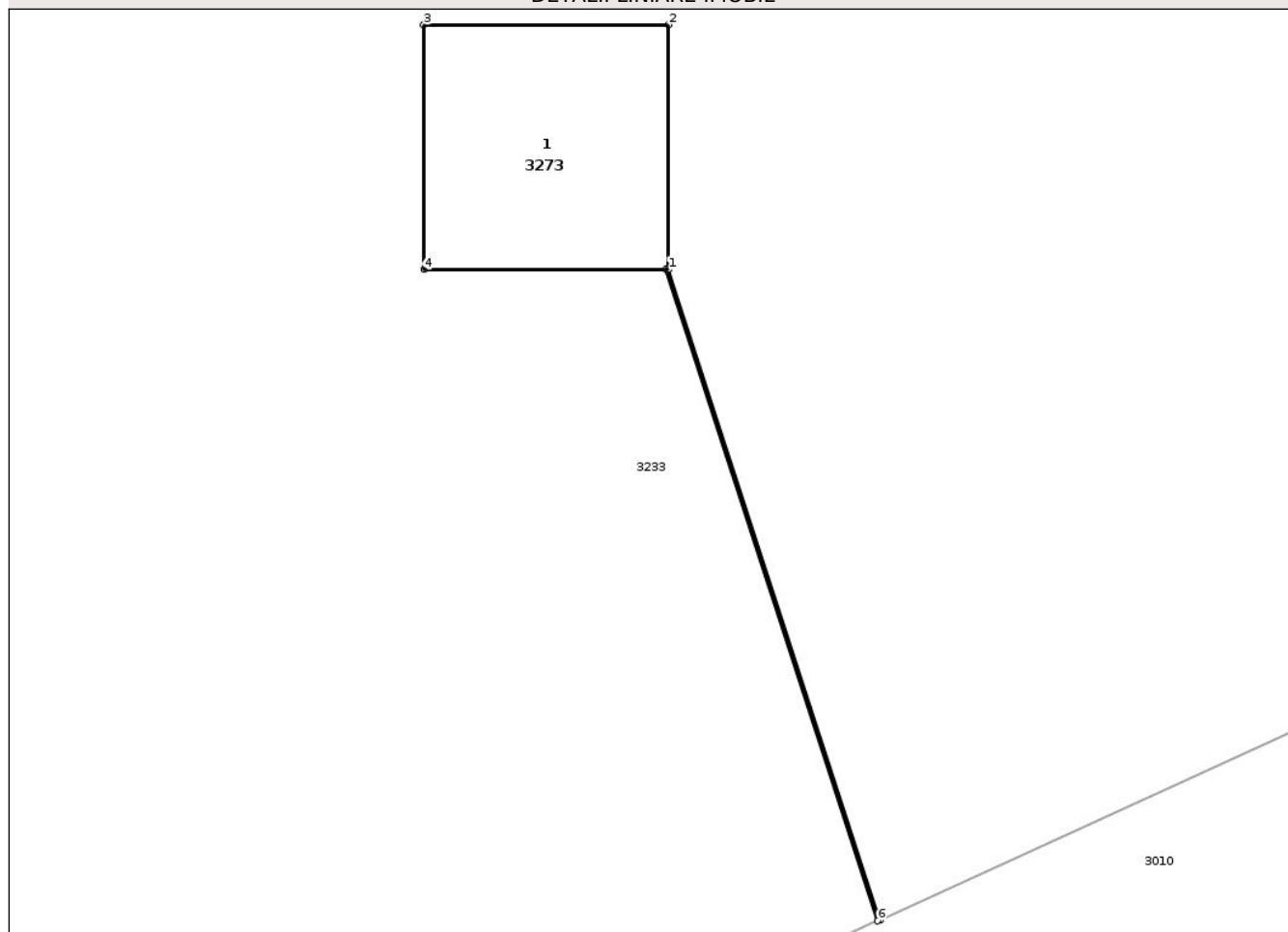
Anexa Nr. 1 La Partea I

Teren

Nr cadastral	Suprafața (mp)*	Observații / Referințe
	Din acte: 0 Masurata: 1	

* Suprafața este determinată în planul de proiecție Stereo 70.

DETALII LINIARE IMOBIL



Date referitoare la teren

Crt	Categorie folosință	Intra vilan	Suprafața (mp)	Tarla	Parcelă	Nr. topo	Observații / Referințe
1	curți constructii	NU	1	-	110	-	

Date referitoare la construcții

Crt	Număr	Destinație construcție	Supraf. (mp)	Situație juridică	Observații / Referințe
A1.1		construcții industriale și edilitare	Din acte: 0 Masurata: 1	Fara acte	Nr. niveluri:1; S. construita la sol:1 mp; S. construita desfasurata:1 mp; STALP

Lungime Segmente

1) Valorile lungimilor segmentelor sunt obținute din proiecție în plan.

Punct început	X / Y	Punct sfârșit	X / Y	Lungime segment (** (m)
1	829.137,61 425.364,604	2	829.137,609 425.365,604	1.0
2	829.137,609 425.365,604	3	829.136,609 425.365,604	1.0
3	829.136,609 425.365,604	4	829.136,61 425.364,604	1.0

Punct început	X / Y	Punct sfârșit	X / Y	Lungime segment (** (m)
4	829.136,61 425.364,604	5	829.137,6 425.364,604	0.99
5	829.137,6 425.364,604	6	829.138,464 425.361,944	2.797
6	829.138,464 425.361,944	7	829.138,473 425.361,948	0.01
7	829.138,473 425.361,948	1	829.137,61 425.364,604	2.793

** Lungimile segmentelor sunt determinate în planul de proiecție Stereo 70 și sunt rotunjite la 1 milimetru.

*** Distanța dintre puncte este formată din segmente cumulate ce sunt mai mici decât valoarea 1 milimetru.

Neutilizabil în Circuitul Civil

**DATE DESPRE IMOBILUL NR. 3274**

Oficiul de Cadastru și Publicitate Imobiliară TULCEA
Biroul de Cadastru și Publicitate Imobiliară Tulcea

A. Partea I. Descrierea imobilului

TEREN Extravilan

Adresa: Jud. Tulcea

Nr. Crt	Nr cadastral Nr. topografic	Suprafața* (mp)	Observații / Referințe
A1		Din acte: 0 Masurata: 1	Sector cadastral:22 Teren neimprejmuit;

B. Partea II. Proprietari și acte

Inscrieri privitoare la dreptul de proprietate și alte drepturi reale		Referințe
/		
Act Normativ nr. Legea nr.123/2012, din 10/07/2012 emis de Parlamentul Romaniei;		
B1	Intabulare, drept de PROPRIETATE, dobandit prin Lege, cota actuala 1/1, cota initiala 1/1 1) STATUL ROMAN, CIF:999999999999	A1

C. Partea III. SARCINI .

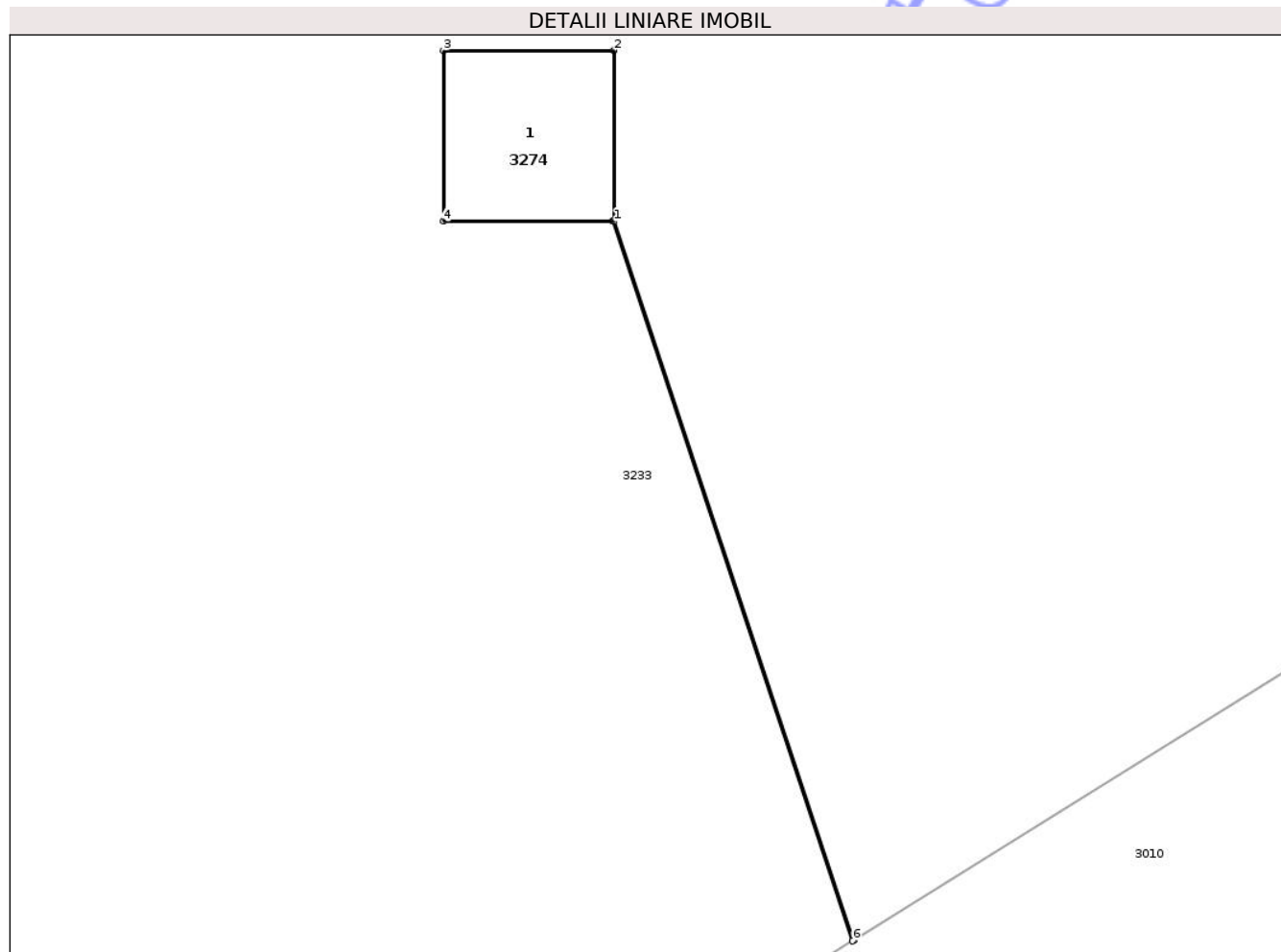
Inscrieri privind dezmembramintele dreptului de proprietate, drepturi reale de garanție și sarcini	Referințe
NU SUNT	

Anexa Nr. 1 La Partea I

Teren

Nr cadastral	Suprafața (mp)*	Observații / Referințe
	Din acte: 0 Masurata: 1	

* Suprafața este determinată în planul de proiecție Stereo 70.



Date referitoare la teren

Crt	Categorie folosință	Intra vilan	Suprafața (mp)	Tarla	Parcelă	Nr. topo	Observații / Referințe
1	curți constructii	NU	1	-	109	-	

Date referitoare la construcții

Crt	Număr	Destinație construcție	Supraf. (mp)	Situație juridică	Observații / Referințe
A1.1		construcții industriale și edilitare	Din acte: 0 Masurata: 1	Fara acte	Nr. niveluri:1; S. construita la sol:1 mp; S. construita desfasurata:1 mp; STALP

Lungime Segmente

1) Valorile lungimilor segmentelor sunt obținute din proiecție în plan.

Punct început	X / Y	Punct sfârșit	X / Y	Lungime segment (** (m)
1	829.071,864 425.334,747	2	829.071,863 425.335,747	1.0
2	829.071,863 425.335,747	3	829.070,863 425.335,747	1.0
3	829.070,863 425.335,747	4	829.070,864 425.334,747	1.0

Punct început	X / Y	Punct sfârșit	X / Y	Lungime segment (** (m)
4	829.070,864 425.334,747	5	829.071,854 425.334,747	0.99
5	829.071,854 425.334,747	6	829.073,261 425.330,53	4.446
6	829.073,261 425.330,53	7	829.073,269 425.330,535	0.009
7	829.073,269 425.330,535	1	829.071,864 425.334,747	4.44

** Lungimile segmentelor sunt determinate în planul de proiecție Stereo 70 și sunt rotunjite la 1 milimetru.

*** Distanța dintre puncte este formată din segmente cumulate ce sunt mai mici decât valoarea 1 milimetru.

Neutilizabil în Circuitul Civil

**DATE DESPRE IMOBILUL NR. 3276**

Oficiul de Cadastru și Publicitate Imobiliară TULCEA
Biroul de Cadastru și Publicitate Imobiliară Tulcea

A. Partea I. Descrierea imobilului

TEREN Extravilan

Adresa: Jud. Tulcea

Nr. Crt	Nr cadastral Nr. topografic	Suprafața* (mp)	Observații / Referințe
A1		Din acte: 0 Masurata: 1	Sector cadastral:22 Teren neimprejmuit;

B. Partea II. Proprietari și acte

Inscrieri privitoare la dreptul de proprietate și alte drepturi reale		Referințe
/		
Act Normativ nr. Legea nr.123/2012, din 10/07/2012 emis de Parlamentul Romaniei;		
B1	Intabulare, drept de PROPRIETATE, dobandit prin Lege, cota actuala 1/1, cota initiala 1/1 1) STATUL ROMAN, CIF:999999999999	A1

C. Partea III. SARCINI .

Inscrieri privind dezmembramintele dreptului de proprietate, drepturi reale de garanție și sarcini	Referințe
NU SUNT	

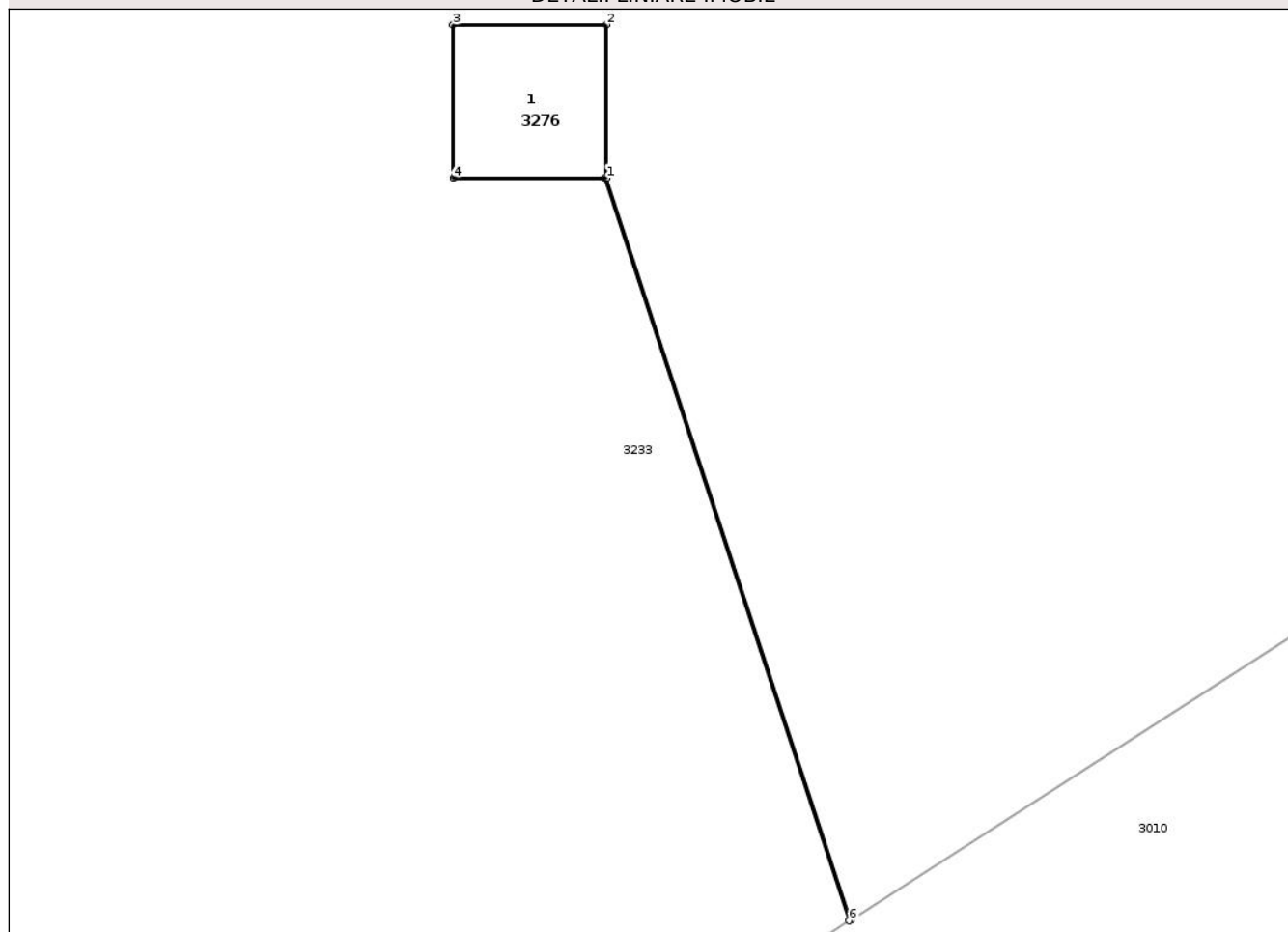
Anexa Nr. 1 La Partea I

Teren

Nr cadastral	Suprafața (mp)*	Observații / Referințe
	Din acte: 0 Masurata: 1	

* Suprafața este determinată în planul de proiecție Stereo 70.

DETALII LINIARE IMOBIL



Date referitoare la teren

Crt	Categorie folosință	Intra vilan	Suprafața (mp)	Tarla	Parcelă	Nr. topo	Observații / Referințe
1	curți constructii	NU	1	-	107	-	

Date referitoare la construcții

Crt	Număr	Destinație construcție	Supraf. (mp)	Situație juridică	Observații / Referințe
A1.1		construcții industriale și edilitare	Din acte: 0 Masurata: 1	Fara acte	Nr. niveluri:1; S. construita la sol:1 mp; S. construita desfasurata:1 mp; STALP

Lungime Segmente

1) Valorile lungimilor segmentelor sunt obținute din proiecție în plan.

Punct început	X / Y	Punct sfârșit	X / Y	Lungime segment (** (m)
1	828.945,056 425.254,908	2	828.945,055 425.255,908	1.0
2	828.945,055 425.255,908	3	828.944,055 425.255,908	1.0
3	828.944,055 425.255,908	4	828.944,056 425.254,908	1.0

Punct început	X / Y	Punct sfârșit	X / Y	Lungime segment (** (m)
4	828.944,056 425.254,908	5	828.945,046 425.254,908	0.99
5	828.945,046 425.254,908	6	828.946,639 425.250,067	5.096
6	828.946,639 425.250,067	7	828.946,648 425.250,073	0.011
7	828.946,648 425.250,073	1	828.945,056 425.254,908	5.09

** Lungimile segmentelor sunt determinate în planul de proiecție Stereo 70 și sunt rotunjite la 1 milimetru.

*** Distanța dintre puncte este formată din segmente cumulate ce sunt mai mici decât valoarea 1 milimetru.

Neutilizabil în Circuitul Civil

**DATE DESPRE IMOBILUL NR. 3277**

Oficiul de Cadastru și Publicitate Imobiliară TULCEA
Biroul de Cadastru și Publicitate Imobiliară Tulcea

A. Partea I. Descrierea imobilului

TEREN Extravilan

Adresa: Jud. Tulcea

Nr. Crt	Nr cadastral Nr. topografic	Suprafața* (mp)	Observații / Referințe
A1		Din acte: 0 Masurata: 1	Sector cadastral:22 Teren neimprejmuit;

B. Partea II. Proprietari și acte

Inscrieri privitoare la dreptul de proprietate și alte drepturi reale		Referințe
/		
Act Normativ nr. Legea nr.123/2012, din 10/07/2012 emis de Parlamentul Romaniei;		
B1	Intabulare, drept de PROPRIETATE, dobandit prin Lege, cota actuala 1/1, cota initiala 1/1 1) STATUL ROMAN, CIF:999999999999	A1

C. Partea III. SARCINI .

Inscrieri privind dezmembramintele dreptului de proprietate, drepturi reale de garanție și sarcini	Referințe
NU SUNT	

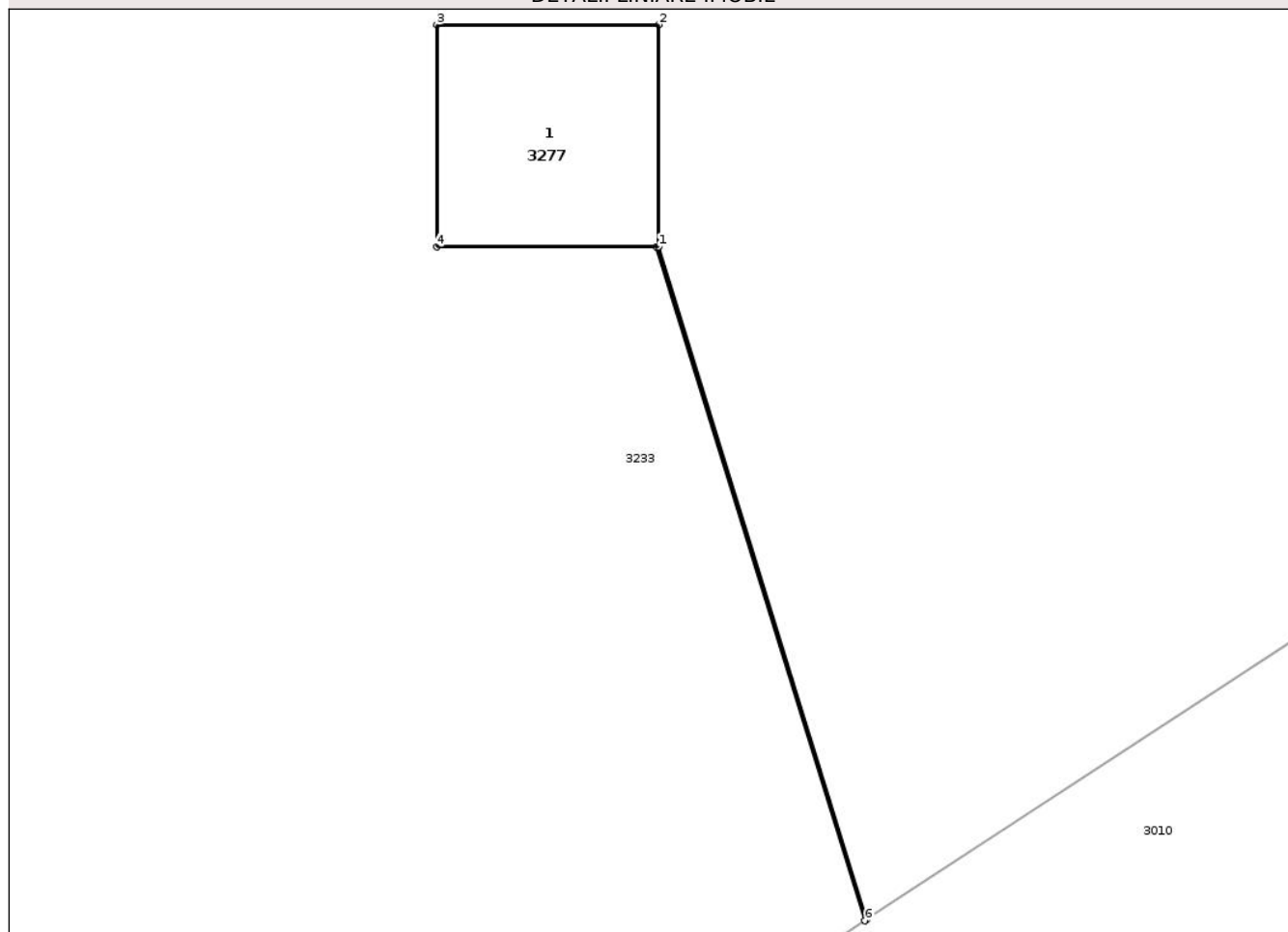
Anexa Nr. 1 La Partea I

Teren

Nr cadastral	Suprafața (mp)*	Observații / Referințe
	Din acte: 0 Masurata: 1	

* Suprafața este determinată în planul de proiecție Stereo 70.

DETALII LINIARE IMOBIL



Date referitoare la teren

Crt	Categorie folosință	Intra vilan	Suprafața (mp)	Tarla	Parcelă	Nr. topo	Observații / Referințe
1	curți constructii	NU	1	-	106	-	

Date referitoare la construcții

Crt	Număr	Destinație construcție	Supraf. (mp)	Situație juridică	Observații / Referințe
A1.1		construcții industriale și edilitare	Din acte: 0 Masurata: 1	Fara acte	Nr. niveluri:1; S. construita la sol:1 mp; S. construita desfasurata:1 mp; STALP

Lungime Segmente

1) Valorile lungimilor segmentelor sunt obținute din proiecție în plan.

Punct început	X / Y	Punct sfârșit	X / Y	Lungime segment (** (m)
1	828.881,436 425.214,654	2	828.881,435 425.215,654	1.0
2	828.881,435 425.215,654	3	828.880,435 425.215,654	1.0
3	828.880,435 425.215,654	4	828.880,436 425.214,654	1.0

Punct început	X / Y	Punct sfârșit	X / Y	Lungime segment (** (m)
4	828.880,436 425.214,654	5	828.881,426 425.214,654	0.99
5	828.881,426 425.214,654	6	828.882,365 425.211,617	3.179
6	828.882,365 425.211,617	7	828.882,374 425.211,622	0.01
7	828.882,374 425.211,622	1	828.881,436 425.214,654	3.174

** Lungimile segmentelor sunt determinate în planul de proiecție Stereo 70 și sunt rotunjite la 1 milimetru.

*** Distanța dintre puncte este formată din segmente cumulate ce sunt mai mici decât valoarea 1 milimetru.

Neutilizabil în Circuitul Civil

**DATE DESPRE IMOBILUL NR. 3279**

Oficiul de Cadastru și Publicitate Imobiliară TULCEA
Biroul de Cadastru și Publicitate Imobiliară Tulcea

A. Partea I. Descrierea imobilului

TEREN Extravilan

Adresa: Jud. Tulcea

Nr. Crt	Nr cadastral Nr. topografic	Suprafața* (mp)	Observații / Referințe
A1		Din acte: 0 Masurata: 1	Sector cadastral:22 Teren neimprejmuit;

B. Partea II. Proprietari și acte

Inscrieri privitoare la dreptul de proprietate și alte drepturi reale		Referințe
/		
Act Normativ nr. Legea nr.123/2012, din 10/07/2012 emis de Parlamentul Romaniei;		
B1	Intabulare, drept de PROPRIETATE, dobandit prin Lege, cota actuala 1/1, cota initiala 1/1 1) STATUL ROMAN, CIF:999999999999	A1

C. Partea III. SARCINI .

Inscrieri privind dezmembramintele dreptului de proprietate, drepturi reale de garanție și sarcini	Referințe
NU SUNT	

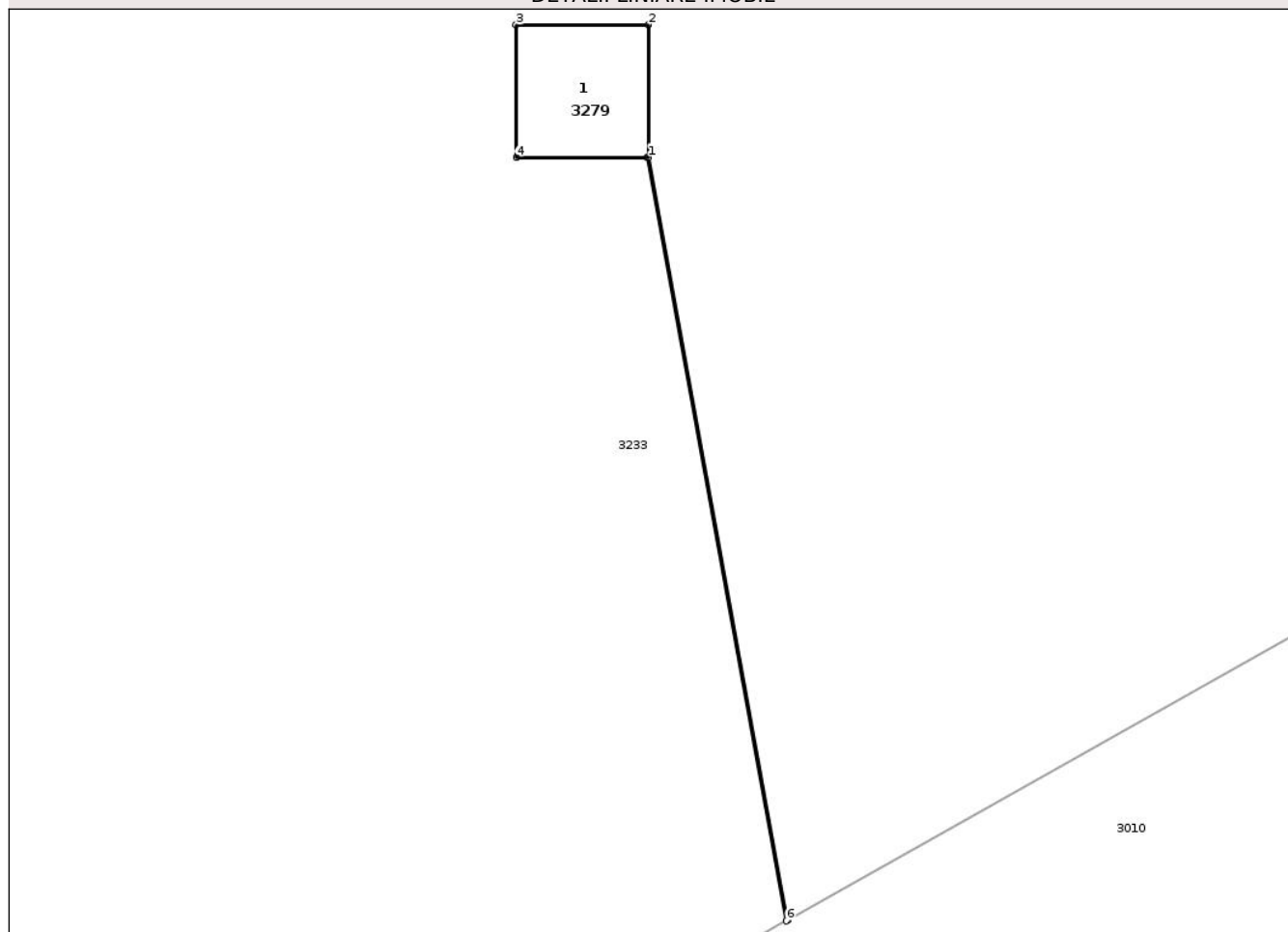
Anexa Nr. 1 La Partea I

Teren

Nr cadastral	Suprafața (mp)*	Observații / Referințe
	Din acte: 0 Masurata: 1	

* Suprafața este determinată în planul de proiecție Stereo 70.

DETALII LINIARE IMOBIL



Date referitoare la teren

Crt	Categorie folosință	Intra vilan	Suprafața (mp)	Tarla	Parcelă	Nr. topo	Observații / Referințe
1	curți constructii	NU	1	-	104	-	

Date referitoare la construcții

Crt	Număr	Destinație construcție	Supraf. (mp)	Situație juridică	Observații / Referințe
A1.1		construcții industriale și edilitare	Din acte: 0 Masurata: 1	Fara acte	Nr. niveluri:1; S. construita la sol:1 mp; S. construita desfasurata:1 mp; STALP

Lungime Segmente

1) Valorile lungimilor segmentelor sunt obținute din proiecție în plan.

Punct început	X / Y	Punct sfârșit	X / Y	Lungime segment (** (m)
1	828.754,1 425.135,564	2	828.754,099 425.136,564	1.0
2	828.754,099 425.136,564	3	828.753,099 425.136,564	1.0
3	828.753,099 425.136,564	4	828.753,1 425.135,564	1.0

Punct început	X / Y	Punct sfârșit	X / Y	Lungime segment (** (m)
4	828.753,1 425.135,564	5	828.754,09 425.135,564	0.99
5	828.754,09 425.135,564	6	828.755,14 425.129,796	5.863
6	828.755,14 425.129,796	7	828.755,148 425.129,801	0.009
7	828.755,148 425.129,801	1	828.754,1 425.135,564	5.858

** Lungimile segmentelor sunt determinate în planul de proiecție Stereo 70 și sunt rotunjite la 1 milimetru.

*** Distanța dintre puncte este formată din segmente cumulate ce sunt mai mici decât valoarea 1 milimetru.

Neutilizabil în Circuitul Civil



DATE DESPRE IMOBILUL NR. 3281

Oficiul de Cadastru și Publicitate Imobiliară TULCEA
Biroul de Cadastru și Publicitate Imobiliară Tulcea

A. Partea I. Descrierea imobilului

TEREN Extravilan

Adresa: Jud. Tulcea

Nr. Crt	Nr cadastral Nr. topografic	Suprafața* (mp)	Observații / Referințe
A1		Din acte: 0 Masurata: 1	Sector cadastral:22 Teren neimprejmuit;

B. Partea II. Proprietari și acte

Inscrieri privitoare la dreptul de proprietate și alte drepturi reale		Referințe
/		
Act Normativ nr. Legea nr.123/2012, din 10/07/2012 emis de Parlamentul Romaniei;		
B1	Intabulare, drept de PROPRIETATE, dobandit prin Lege, cota actuala 1/1, cota initiala 1/1 1) STATUL ROMAN, CIF:999999999999	A1

C. Partea III. SARCINI .

Inscrieri privind dezmembramintele dreptului de proprietate, drepturi reale de garanție și sarcini	Referințe
NU SUNT	

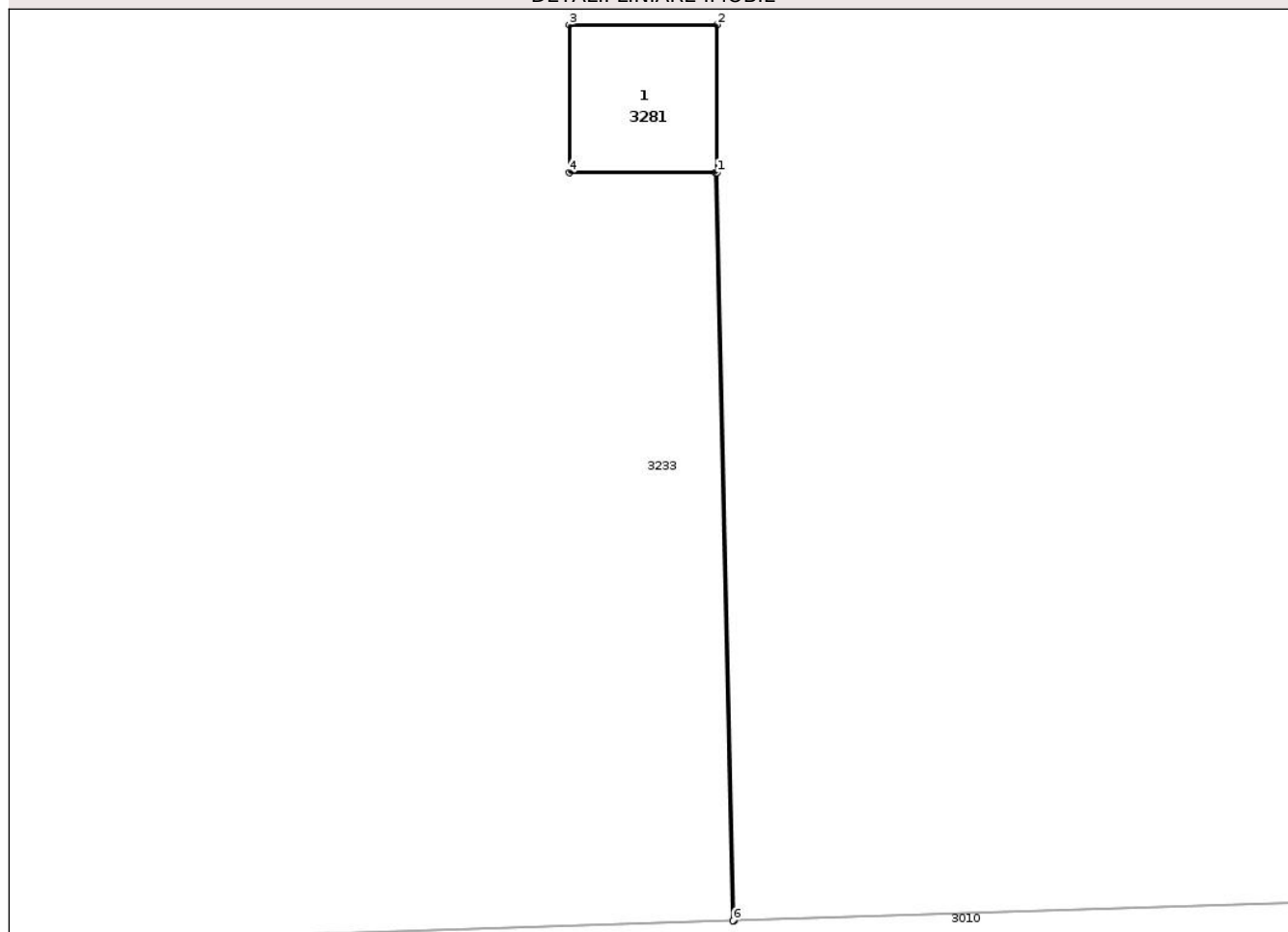
Anexa Nr. 1 La Partea I

Teren

Nr cadastral	Suprafața (mp)*	Observații / Referințe
	Din acte: 0 Masurata: 1	

* Suprafața este determinată în planul de proiecție Stereo 70.

DETALII LINIARE IMOBIL



Date referitoare la teren

Crt	Categorie folosință	Intra vilan	Suprafața (mp)	Tarla	Parcelă	Nr. topo	Observații / Referințe
1	curți constructii	NU	1	-	102	-	

Date referitoare la construcții

Crt	Număr	Destinație construcție	Supraf. (mp)	Situație juridică	Observații / Referințe
A1.1		construcții industriale și edilitare	Din acte: 0 Masurata: 1	Fara acte	Nr. niveluri:1; S. construita la sol:1 mp; S. construita desfasurata:1 mp; STALP

Lungime Segmente

1) Valorile lungimilor segmentelor sunt obținute din proiecție în plan.

Punct început	X / Y	Punct sfârșit	X / Y	Lungime segment (** (m)
1	828.615,645 425.114,418	2	828.615,644 425.115,418	1.0
2	828.615,644 425.115,418	3	828.614,644 425.115,418	1.0
3	828.614,644 425.115,418	4	828.614,645 425.114,418	1.0

Punct început	X / Y	Punct sfârșit	X / Y	Lungime segment (** (m)
4	828.614,645 425.114,418	5	828.615,635 425.114,418	0.99
5	828.615,635 425.114,418	6	828.615,752 425.109,35	5.069
6	828.615,752 425.109,35	7	828.615,762 425.109,35	0.01
7	828.615,762 425.109,35	1	828.615,645 425.114,418	5.069

** Lungimile segmentelor sunt determinate în planul de proiecție Stereo 70 și sunt rotunjite la 1 milimetru.

*** Distanța dintre puncte este formată din segmente cumulate ce sunt mai mici decât valoarea 1 milimetru.

Neutilizabil în Circuitul Civil

**DATE DESPRE IMOBILUL NR. 3285**

Oficiul de Cadastru și Publicitate Imobiliară TULCEA
Biroul de Cadastru și Publicitate Imobiliară Tulcea

A. Partea I. Descrierea imobilului

TEREN Extravilan

Adresa: Jud. Tulcea

Nr. Crt	Nr cadastral Nr. topografic	Suprafața* (mp)	Observații / Referințe
A1		Din acte: 0 Masurata: 1	Sector cadastral:22 Teren neimprejmuit;

B. Partea II. Proprietari și acte

Inscrieri privitoare la dreptul de proprietate și alte drepturi reale		Referințe
/		
Act Normativ nr. Legea nr.123/2012, din 10/07/2012 emis de Parlamentul Romaniei;		
B1	Intabulare, drept de PROPRIETATE, dobandit prin Lege, cota actuala 1/1, cota initiala 1/1 1) STATUL ROMAN, CIF:999999999999	A1

C. Partea III. SARCINI .

Inscrieri privind dezmembramintele dreptului de proprietate, drepturi reale de garanție și sarcini	Referințe
NU SUNT	

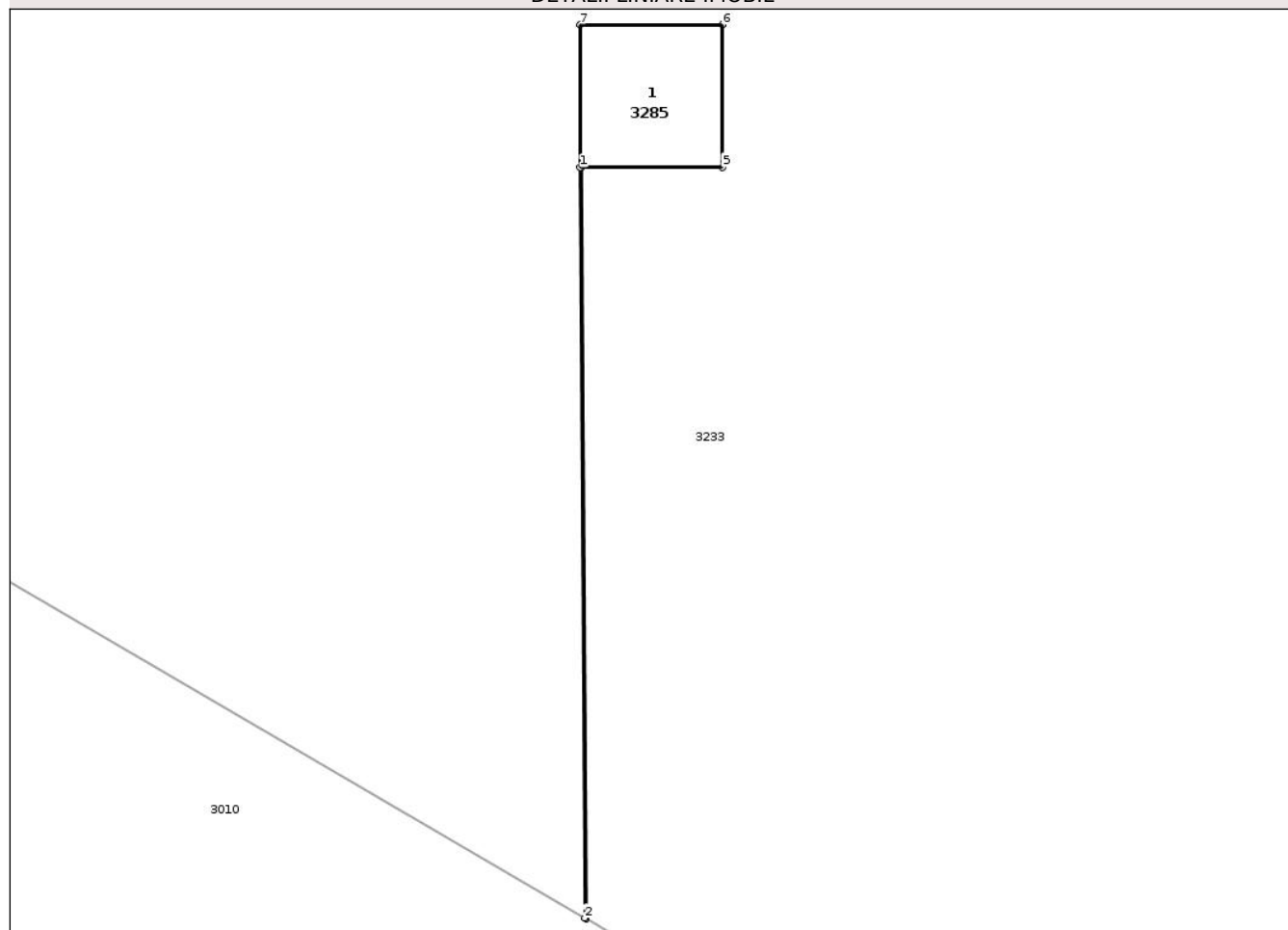
Anexa Nr. 1 La Partea I

Teren

Nr cadastral	Suprafața (mp)*	Observații / Referințe
	Din acte: 0 Masurata: 1	

* Suprafața este determinată în planul de proiecție Stereo 70.

DETALII LINIARE IMOBIL



Date referitoare la teren

Crt	Categorie folosință	Intra vilan	Suprafața (mp)	Tarla	Parcelă	Nr. topo	Observații / Referințe
1	curți constructii	NU	1	-	98	-	

Date referitoare la construcții

Crt	Număr	Destinație construcție	Supraf. (mp)	Situație juridică	Observații / Referințe
A1.1		construcții industriale și edilitare	Din acte: 0 Masurata: 1	Fara acte	Nr. niveluri:1; S. construita la sol:1 mp; S. construita desfasurata:1 mp; STALP

Lungime Segmente

1) Valorile lungimilor segmentelor sunt obținute din proiecție în plan.

Punct început	X / Y	Punct sfârșit	X / Y	Lungime segment (** (m)
1	828.311,887 425.137,664	2	828.311,919 425.132,397	5.267
2	828.311,919 425.132,397	3	828.311,927 425.132,392	0.009
3	828.311,927 425.132,392	4	828.311,897 425.137,664	5.272

Punct început	X / Y	Punct sfârșit	X / Y	Lungime segment (** (m)
4	828.311,897 425.137,664	5	828.312,887 425.137,664	0.99
5	828.312,887 425.137,664	6	828.312,886 425.138,664	1.0
6	828.312,886 425.138,664	7	828.311,886 425.138,664	1.0
7	828.311,886 425.138,664	1	828.311,887 425.137,664	1.0

** Lungimile segmentelor sunt determinate în planul de proiecție Stereo 70 și sunt rotunjite la 1 milimetru.

*** Distanța dintre puncte este formată din segmente cumulate ce sunt mai mici decât valoarea 1 milimetru.

Neutilizabil în Circuitul Civil

**DATE DESPRE IMOBILUL NR. 3287**

Oficiul de Cadastru și Publicitate Imobiliară TULCEA
Biroul de Cadastru și Publicitate Imobiliară Tulcea

A. Partea I. Descrierea imobilului

TEREN Extravilan

Adresa: Jud. Tulcea

Nr. Crt	Nr cadastral Nr. topografic	Suprafața* (mp)	Observații / Referințe
A1		Din acte: 0 Masurata: 1	Sector cadastral:22 Teren neimprejmuit;

B. Partea II. Proprietari și acte

Inscrieri privitoare la dreptul de proprietate și alte drepturi reale		Referințe
/		
Act Normativ nr. Legea nr.123/2012, din 10/07/2012 emis de Parlamentul Romaniei;		
B1	Intabulare, drept de PROPRIETATE, dobandit prin Lege, cota actuala 1/1, cota initiala 1/1 1) STATUL ROMAN, CIF:999999999999	A1

C. Partea III. SARCINI .

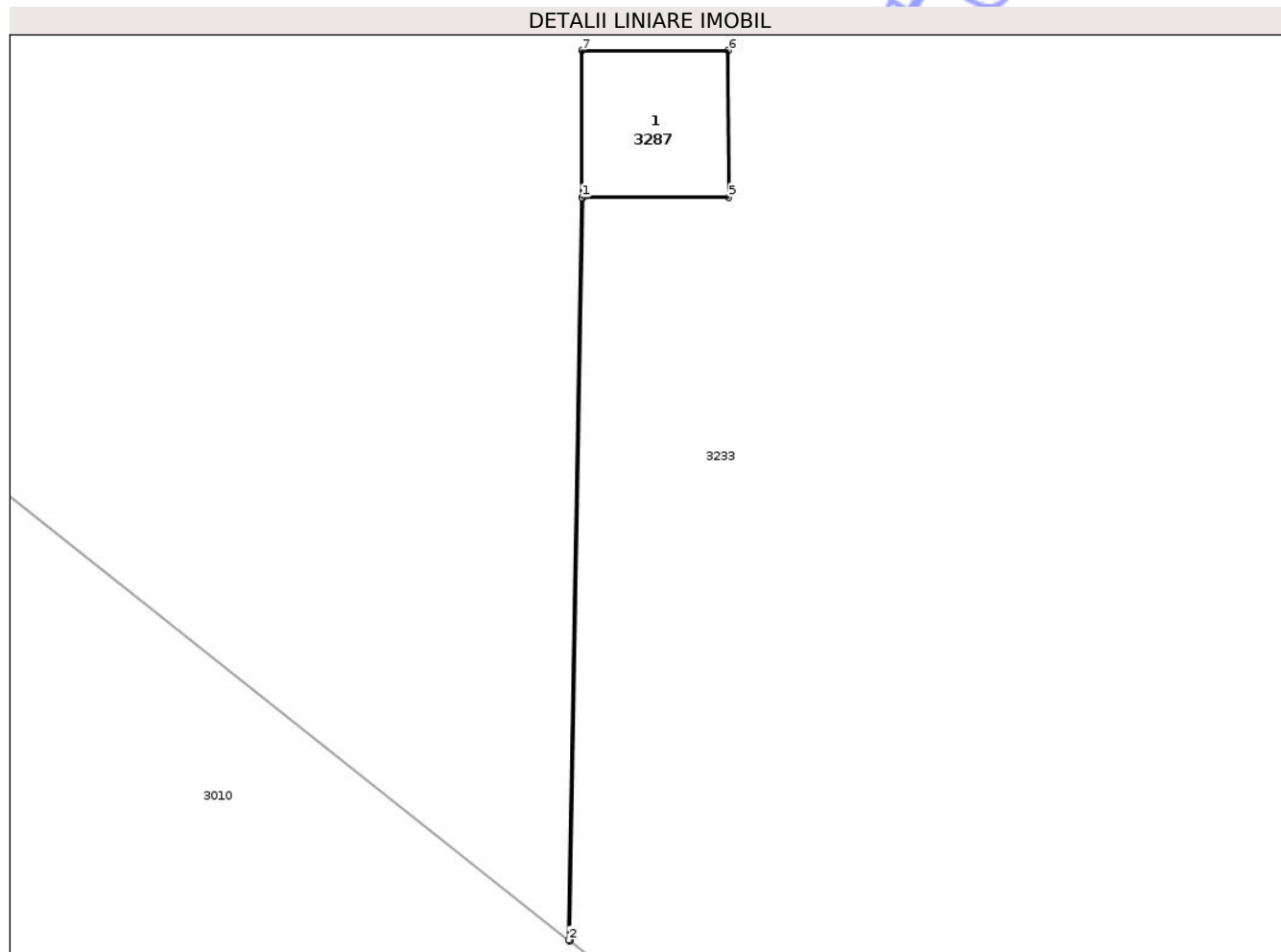
Inscrieri privind dezmembramintele dreptului de proprietate, drepturi reale de garanție și sarcini	Referințe
NU SUNT	

Anexa Nr. 1 La Partea I

Teren

Nr cadastral	Suprafața (mp)*	Observații / Referințe
	Din acte: 0 Masurata: 1	

* Suprafața este determinată în planul de proiecție Stereo 70.



Date referitoare la teren

Crt	Categorie folosință	Intra vilan	Suprafața (mp)	Tarla	Parcelă	Nr. topo	Observații / Referințe
1	curți constructii	NU	1	-	96	-	

Date referitoare la construcții

Crt	Număr	Destinație construcție	Supraf. (mp)	Situație juridică	Observații / Referințe
A1.1		construcții industriale și edilitare	Din acte: 0 Masurata: 1	Fara acte	Nr. niveluri:1; S. construita la sol:1 mp; S. construita desfasurata:1 mp; STALP

Lungime Segmente

1) Valorile lungimilor segmentelor sunt obținute din proiecție în plan.

Punct început	X / Y	Punct sfârșit	X / Y	Lungime segment (** (m)
1	828.181,196 425.226,313	2	828.181,108 425.221,249	5.065
2	828.181,108 425.221,249	3	828.181,116 425.221,243	0.01
3	828.181,116 425.221,243	4	828.181,206 425.226,313	5.071

Punct început	X / Y	Punct sfârșit	X / Y	Lungime segment (** (m)
4	828.181,206 425.226,313	5	828.182,196 425.226,313	0.99
5	828.182,196 425.226,313	6	828.182,195 425.227,313	1.0
6	828.182,195 425.227,313	7	828.181,195 425.227,313	1.0
7	828.181,195 425.227,313	1	828.181,196 425.226,313	1.0

** Lungimile segmentelor sunt determinate în planul de proiecție Stereo 70 și sunt rotunjite la 1 milimetru.

*** Distanța dintre puncte este formată din segmente cumulate ce sunt mai mici decât valoarea 1 milimetru.

Neutilizabil în Circuitul Civil

**DATE DESPRE IMOBILUL NR. 3289**

Oficiul de Cadastru și Publicitate Imobiliară TULCEA
Biroul de Cadastru și Publicitate Imobiliară Tulcea

A. Partea I. Descrierea imobilului

TEREN Extravilan

Adresa: Jud. Tulcea

Nr. Crt	Nr cadastral Nr. topografic	Suprafața* (mp)	Observații / Referințe
A1		Din acte: 0 Masurata: 1	Sector cadastral:22 Teren neimprejmuit;

B. Partea II. Proprietari și acte

Inscrieri privitoare la dreptul de proprietate și alte drepturi reale		Referințe
/		
Act Normativ nr. Legea nr.123/2012, din 10/07/2012 emis de Parlamentul Romaniei;		
B1	Intabulare, drept de PROPRIETATE, dobandit prin Lege, cota actuala 1/1, cota initiala 1/1 1) STATUL ROMAN, CIF:999999999999	A1

C. Partea III. SARCINI .

Inscrieri privind dezmembramintele dreptului de proprietate, drepturi reale de garanție și sarcini	Referințe
NU SUNT	

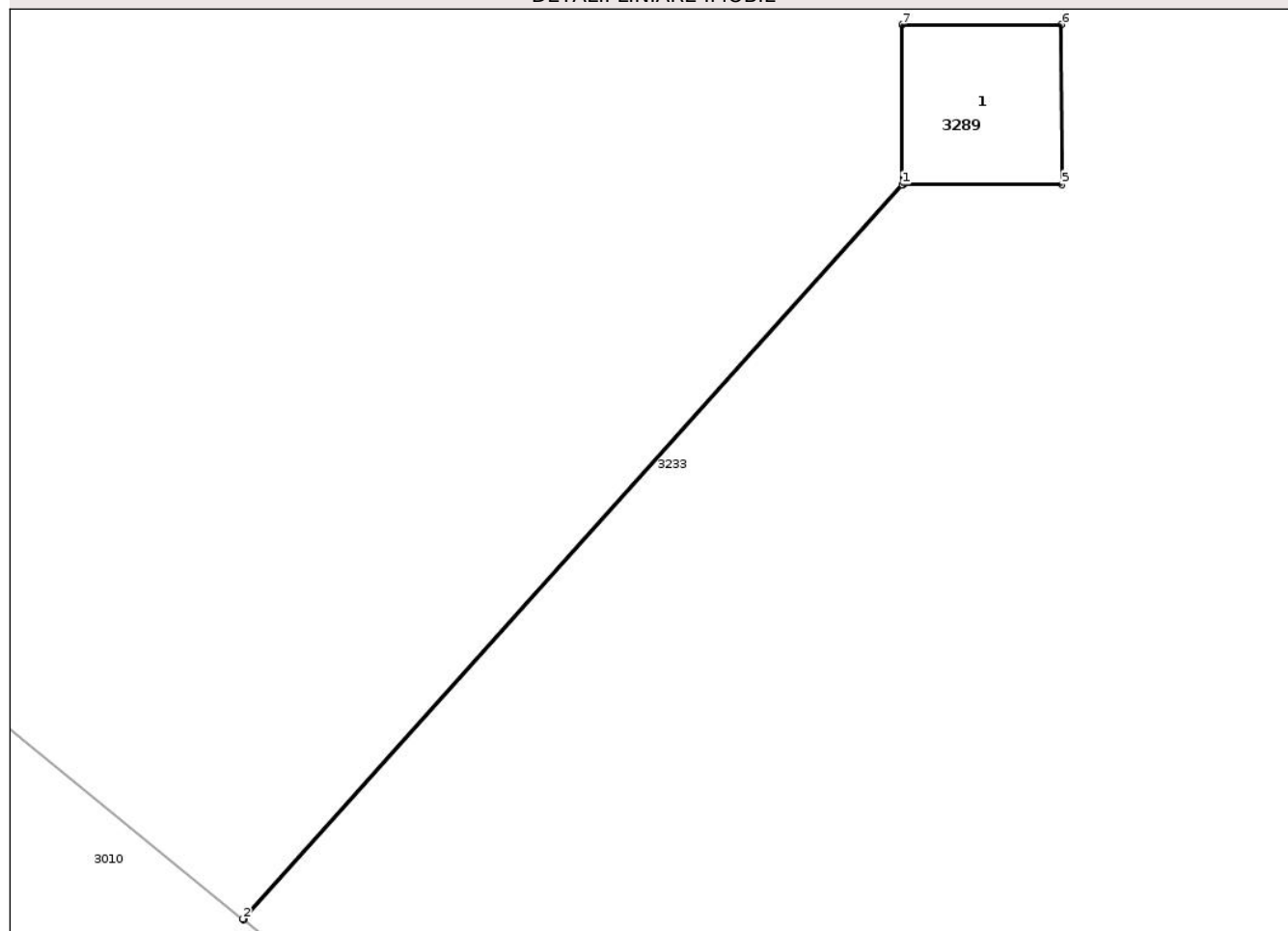
Anexa Nr. 1 La Partea I

Teren

Nr cadastral	Suprafața (mp)*	Observații / Referințe
	Din acte: 0 Masurata: 1	

* Suprafața este determinată în planul de proiecție Stereo 70.

DETALII LINIARE IMOBIL



Date referitoare la teren

Crt	Categorie folosință	Intra vilan	Suprafața (mp)	Tarla	Parcelă	Nr. topo	Observații / Referințe
1	curți constructii	NU	1	-	94	-	

Date referitoare la construcții

Crt	Număr	Destinație construcție	Supraf. (mp)	Situație juridică	Observații / Referințe
A1.1		construcții industriale și edilitare	Din acte: 0 Masurata: 1	Fara acte	Nr. niveluri:1; S. construita la sol:1 mp; S. construita desfasurata:1 mp; STALP

Lungime Segmente

1) Valorile lungimilor segmentelor sunt obținute din proiecție în plan.

Punct început	X / Y	Punct sfârșit	X / Y	Lungime segment (** (m)
1	828.077,615 425.311,525	2	828.073,487 425.306,926	6.18
2	828.073,487 425.306,926	3	828.073,495 425.306,92	0.01
3	828.073,495 425.306,92	4	828.077,625 425.311,525	6.186

Punct început	X / Y	Punct sfârșit	X / Y	Lungime segment (** (m)
4	828.077,625 425.311,525	5	828.078,615 425.311,525	0.99
5	828.078,615 425.311,525	6	828.078,614 425.312,525	1.0
6	828.078,614 425.312,525	7	828.077,614 425.312,525	1.0
7	828.077,614 425.312,525	1	828.077,615 425.311,525	1.0

** Lungimile segmentelor sunt determinate în planul de proiecție Stereo 70 și sunt rotunjite la 1 milimetru.

*** Distanța dintre puncte este formată din segmente cumulate ce sunt mai mici decât valoarea 1 milimetru.

Neutilizabil în Circuitul Civil

**DATE DESPRE IMOBILUL NR. 3291**

Oficiul de Cadastru și Publicitate Imobiliară TULCEA
Biroul de Cadastru și Publicitate Imobiliară Tulcea

A. Partea I. Descrierea imobilului

TEREN Extravilan

Adresa: Jud. Tulcea

Nr. Crt	Nr cadastral Nr. topografic	Suprafața* (mp)	Observații / Referințe
A1		Din acte: 0 Masurata: 1	Sector cadastral:22 Teren neimprejmuit;

B. Partea II. Proprietari și acte

Inscrieri privitoare la dreptul de proprietate și alte drepturi reale		Referințe
/		
Act Normativ nr. Legea nr.123/2012, din 10/07/2012 emis de Parlamentul Romaniei;		
B1	Intabulare, drept de PROPRIETATE, dobandit prin Lege, cota actuala 1/1, cota initiala 1/1 1) STATUL ROMAN, CIF:999999999999	A1

C. Partea III. SARCINI .

Inscrieri privind dezmembramintele dreptului de proprietate, drepturi reale de garanție și sarcini	Referințe
NU SUNT	

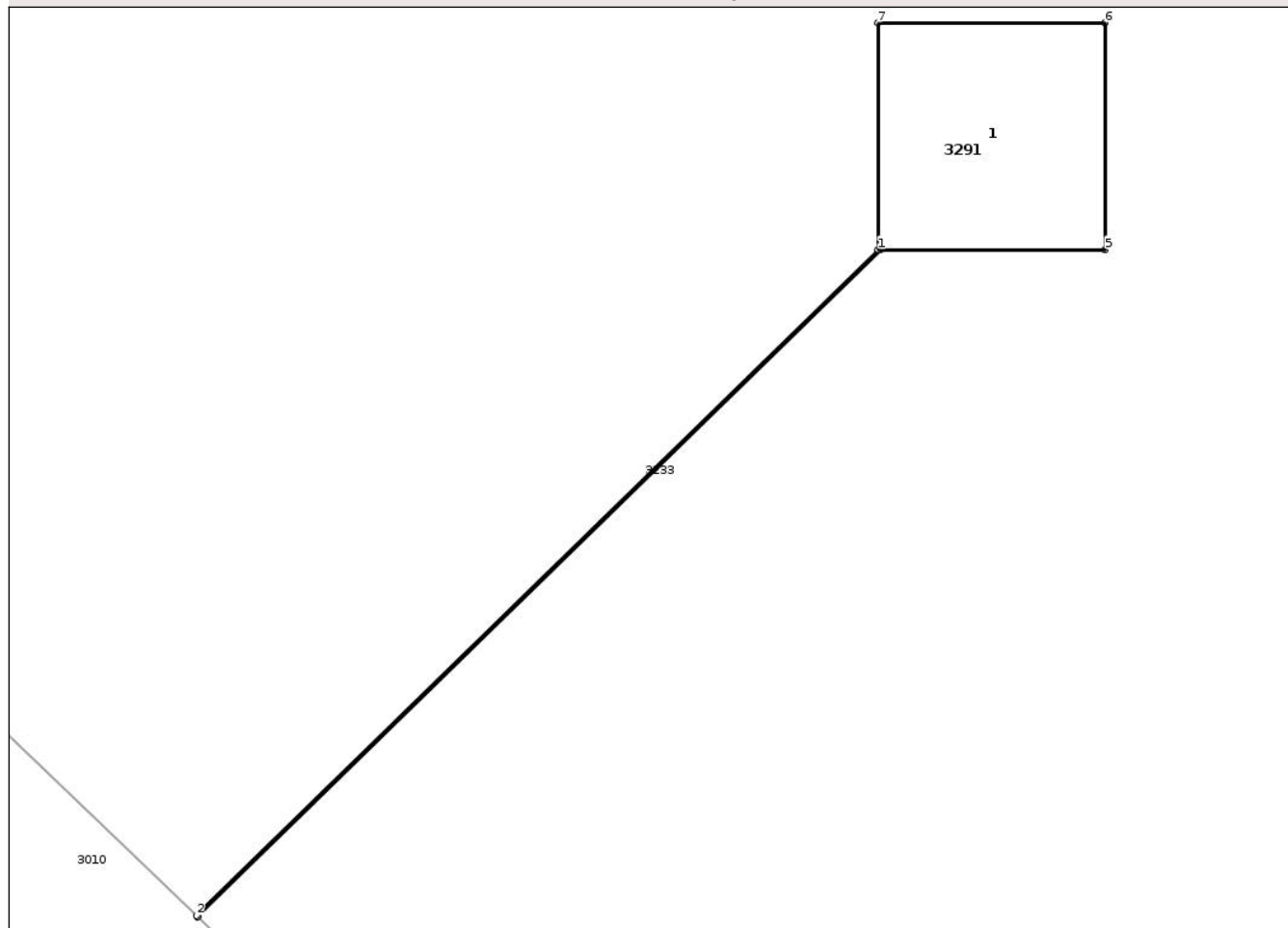
Anexa Nr. 1 La Partea I

Teren

Nr cadastral	Suprafața (mp)*	Observații / Referințe
	Din acte: 0 Masurata: 1	

* Suprafața este determinată în planul de proiecție Stereo 70.

DETALII LINIARE IMOBIL



Date referitoare la teren

Crt	Categorie folosință	Intra vilan	Suprafața (mp)	Tarla	Parcelă	Nr. topo	Observații / Referințe
1	curți constructii	NU	1	-	92	-	

Date referitoare la construcții

Crt	Număr	Destinație construcție	Supraf. (mp)	Situație juridică	Observații / Referințe
A1.1		construcții industriale și edilitare	Din acte: 0 Masurata: 1	Fara acte	Nr. niveluri:1; S. construita la sol:1 mp; S. construita desfasurata:1 mp; STALP

Lungime Segmente

1) Valorile lungimilor segmentelor sunt obținute din proiecție în plan.

Punct început	X / Y	Punct sfârșit	X / Y	Lungime segment (** (m)
1	827.974,065 425.396,701	2	827.971,062 425.393,768	4.198
2	827.971,062 425.393,768	3	827.971,069 425.393,761	0.01
3	827.971,069 425.393,761	4	827.974,075 425.396,701	4.205

Punct început	X / Y	Punct sfârșit	X / Y	Lungime segment (** (m)
4	827.974,075 425.396,701	5	827.975,065 425.396,701	0.99
5	827.975,065 425.396,701	6	827.975,064 425.397,701	1.0
6	827.975,064 425.397,701	7	827.974,064 425.397,701	1.0
7	827.974,064 425.397,701	1	827.974,065 425.396,701	1.0

** Lungimile segmentelor sunt determinate în planul de proiecție Stereo 70 și sunt rotunjite la 1 milimetru.

*** Distanța dintre puncte este formată din segmente cumulate ce sunt mai mici decât valoarea 1 milimetru.

Neutilizabil în Circuitul Civil

**DATE DESPRE IMOBILUL NR. 3292**

Oficiul de Cadastru și Publicitate Imobiliară TULCEA
Biroul de Cadastru și Publicitate Imobiliară Tulcea

A. Partea I. Descrierea imobilului

TEREN Extravilan

Adresa: Jud. Tulcea

Nr. Crt	Nr cadastral Nr. topografic	Suprafața* (mp)	Observații / Referințe
A1		Din acte: 0 Masurata: 1	Sector cadastral:22 Teren neimprejmuit;

B. Partea II. Proprietari și acte

Inscrieri privitoare la dreptul de proprietate și alte drepturi reale		Referințe
/		
Act Normativ nr. Legea nr.123/2012, din 10/07/2012 emis de Parlamentul Romaniei;		
B1	Intabulare, drept de PROPRIETATE, dobandit prin Lege, cota actuala 1/1, cota initiala 1/1 1) STATUL ROMAN, CIF:999999999999	A1

C. Partea III. SARCINI .

Inscrieri privind dezmembramintele dreptului de proprietate, drepturi reale de garanție și sarcini	Referințe
NU SUNT	

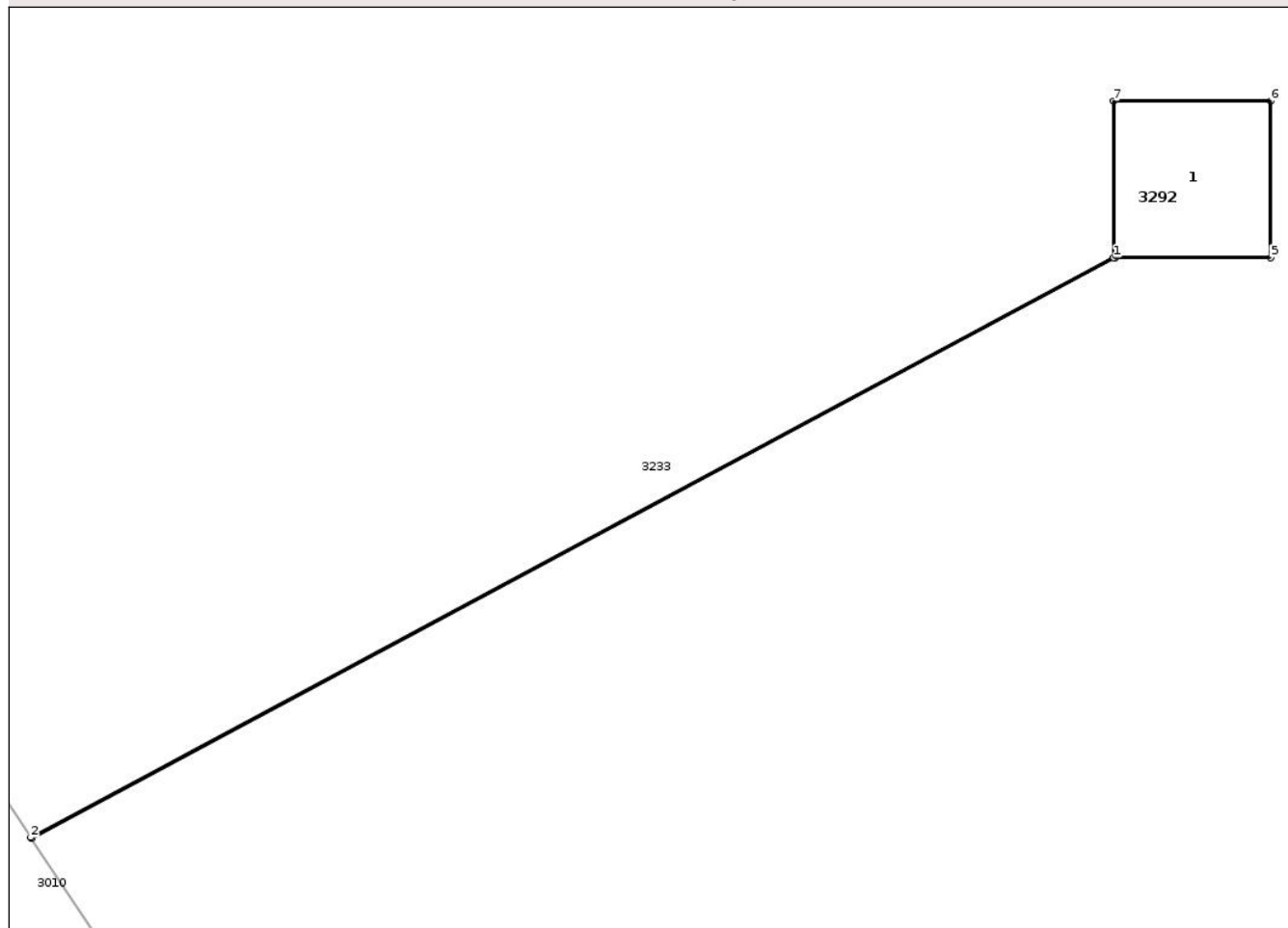
Anexa Nr. 1 La Partea I

Teren

Nr cadastral	Suprafața (mp)*	Observații / Referințe
	Din acte: 0 Masurata: 1	

* Suprafața este determinată în planul de proiecție Stereo 70.

DETALII LINIARE IMOBIL



Date referitoare la teren

Crt	Categorie folosință	Intra vilan	Suprafața (mp)	Tarla	Parcelă	Nr. topo	Observații / Referințe
1	curti constructii	NU	1	-	91	-	

Date referitoare la construcții

Crt	Număr	Destinație construcție	Supraf. (mp)	Situație juridică	Observații / Referințe
A1.1		construcții industriale și edilitare	Din acte: 0 Masurata: 1	Fara acte	Nr. niveluri:1; S. construita la sol:1 mp; S. construita desfasurata:1 mp; STALP

Lungime Segmente

1) Valorile lungimilor segmentelor sunt obținute din proiecție în plan.

Punct început	X / Y	Punct sfârșit	X / Y	Lungime segment (** (m)
1	827.929,416 425.462,713	2	827.922,518 425.459,019	7.825
2	827.922,518 425.459,019	3	827.922,523 425.459,011	0.009
3	827.922,523 425.459,011	4	827.929,426 425.462,713	7.833

Punct început	X / Y	Punct sfârșit	X / Y	Lungime segment (** (m)
4	827.929,426 425.462,713	5	827.930,416 425.462,713	0.99
5	827.930,416 425.462,713	6	827.930,415 425.463,713	1.0
6	827.930,415 425.463,713	7	827.929,415 425.463,713	1.0
7	827.929,415 425.463,713	1	827.929,416 425.462,713	1.0

** Lungimile segmentelor sunt determinate în planul de proiecție Stereo 70 și sunt rotunjite la 1 milimetru.

*** Distanța dintre puncte este formată din segmente cumulate ce sunt mai mici decât valoarea 1 milimetru.

Neutilizabil în Circuitul Civil

**DATE DESPRE IMOBILUL NR. 3293**

Oficiul de Cadastru și Publicitate Imobiliară TULCEA
Biroul de Cadastru și Publicitate Imobiliară Tulcea

A. Partea I. Descrierea imobilului

TEREN Extravilan

Adresa: Jud. Tulcea

Nr. Crt	Nr cadastral Nr. topografic	Suprafața* (mp)	Observații / Referințe
A1		Din acte: 0 Masurata: 1	Sector cadastral:22 Teren neimprejmuit;

B. Partea II. Proprietari și acte

Inscrieri privitoare la dreptul de proprietate și alte drepturi reale		Referințe
/		
Act Normativ nr. Legea nr.123/2012, din 10/07/2012 emis de Parlamentul Romaniei;		
B1	Intabulare, drept de PROPRIETATE, dobandit prin Lege, cota actuala 1/1, cota initiala 1/1 1) STATUL ROMAN, CIF:999999999999	A1

C. Partea III. SARCINI .

Inscrieri privind dezmembramintele dreptului de proprietate, drepturi reale de garanție și sarcini	Referințe
NU SUNT	

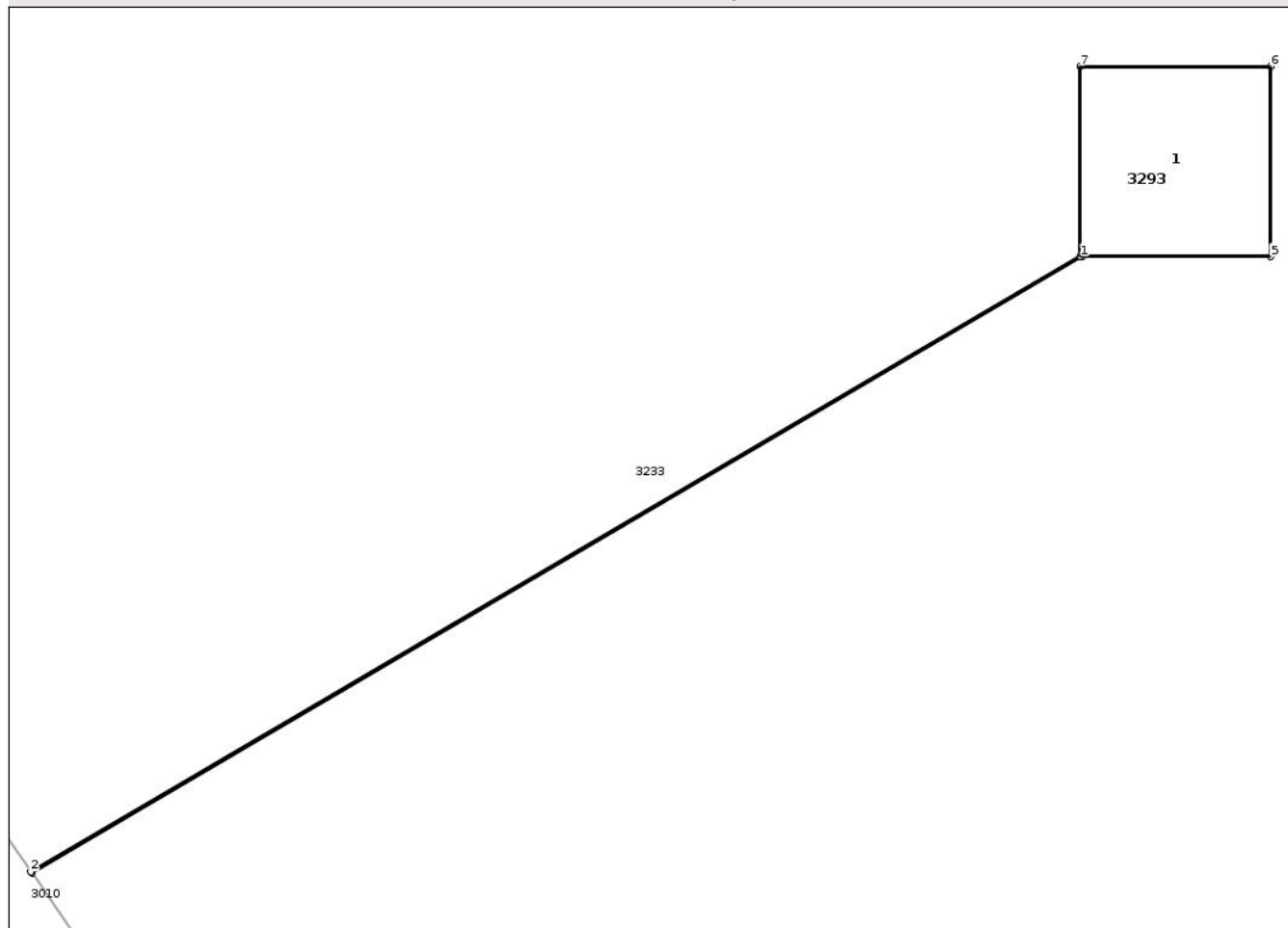
Anexa Nr. 1 La Partea I

Teren

Nr cadastral	Suprafața (mp)*	Observații / Referințe
	Din acte: 0 Masurata: 1	

* Suprafața este determinată în planul de proiecție Stereo 70.

DETALII LINIARE IMOBIL



Date referitoare la teren

Crt	Categorie folosință	Intra vilan	Suprafața (mp)	Tarla	Parcelă	Nr. topo	Observații / Referințe
1	curți constructii	NU	1	-	90	-	

Date referitoare la construcții

Crt	Număr	Destinație construcție	Supraf. (mp)	Situație juridică	Observații / Referințe
A1.1		construcții industriale și edilitare	Din acte: 0 Masurata: 1	Fara acte	Nr. niveluri:1; S. construita la sol:1 mp; S. construita desfasurata:1 mp; STALP

Lungime Segmente

1) Valorile lungimilor segmentelor sunt obținute din proiecție în plan.

Punct început	X / Y	Punct sfârșit	X / Y	Lungime segment (** (m)
1	827.885,36 425.528,337	2	827.879,844 425.525,104	6.394
2	827.879,844 425.525,104	3	827.879,85 425.525,096	0.01
3	827.879,85 425.525,096	4	827.885,37 425.528,337	6.401

Punct început	X / Y	Punct sfârșit	X / Y	Lungime segment (** (m)
4	827.885,37 425.528,337	5	827.886,36 425.528,337	0.99
5	827.886,36 425.528,337	6	827.886,359 425.529,337	1.0
6	827.886,359 425.529,337	7	827.885,359 425.529,337	1.0
7	827.885,359 425.529,337	1	827.885,36 425.528,337	1.0

** Lungimile segmentelor sunt determinate în planul de proiecție Stereo 70 și sunt rotunjite la 1 milimetru.

*** Distanța dintre puncte este formată din segmente cumulate ce sunt mai mici decât valoarea 1 milimetru.

Neutilizabil în Circuitul Civil

**DATE DESPRE IMOBILUL NR. 3294**

Oficiul de Cadastru și Publicitate Imobiliară TULCEA
Biroul de Cadastru și Publicitate Imobiliară Tulcea

A. Partea I. Descrierea imobilului

TEREN Extravilan

Adresa: Jud. Tulcea

Nr. Crt	Nr cadastral Nr. topografic	Suprafața* (mp)	Observații / Referințe
A1		Din acte: 0 Masurata: 1	Sector cadastral:22 Teren neimprejmuit;

B. Partea II. Proprietari și acte

Inscrieri privitoare la dreptul de proprietate și alte drepturi reale		Referințe
/		
Act Normativ nr. Legea nr.123/2012, din 10/07/2012 emis de Parlamentul Romaniei;		
B1	Intabulare, drept de PROPRIETATE, dobandit prin Lege, cota actuala 1/1, cota initiala 1/1 1) STATUL ROMAN, CIF:999999999999	A1

C. Partea III. SARCINI .

Inscrieri privind dezmembramintele dreptului de proprietate, drepturi reale de garanție și sarcini	Referințe
NU SUNT	

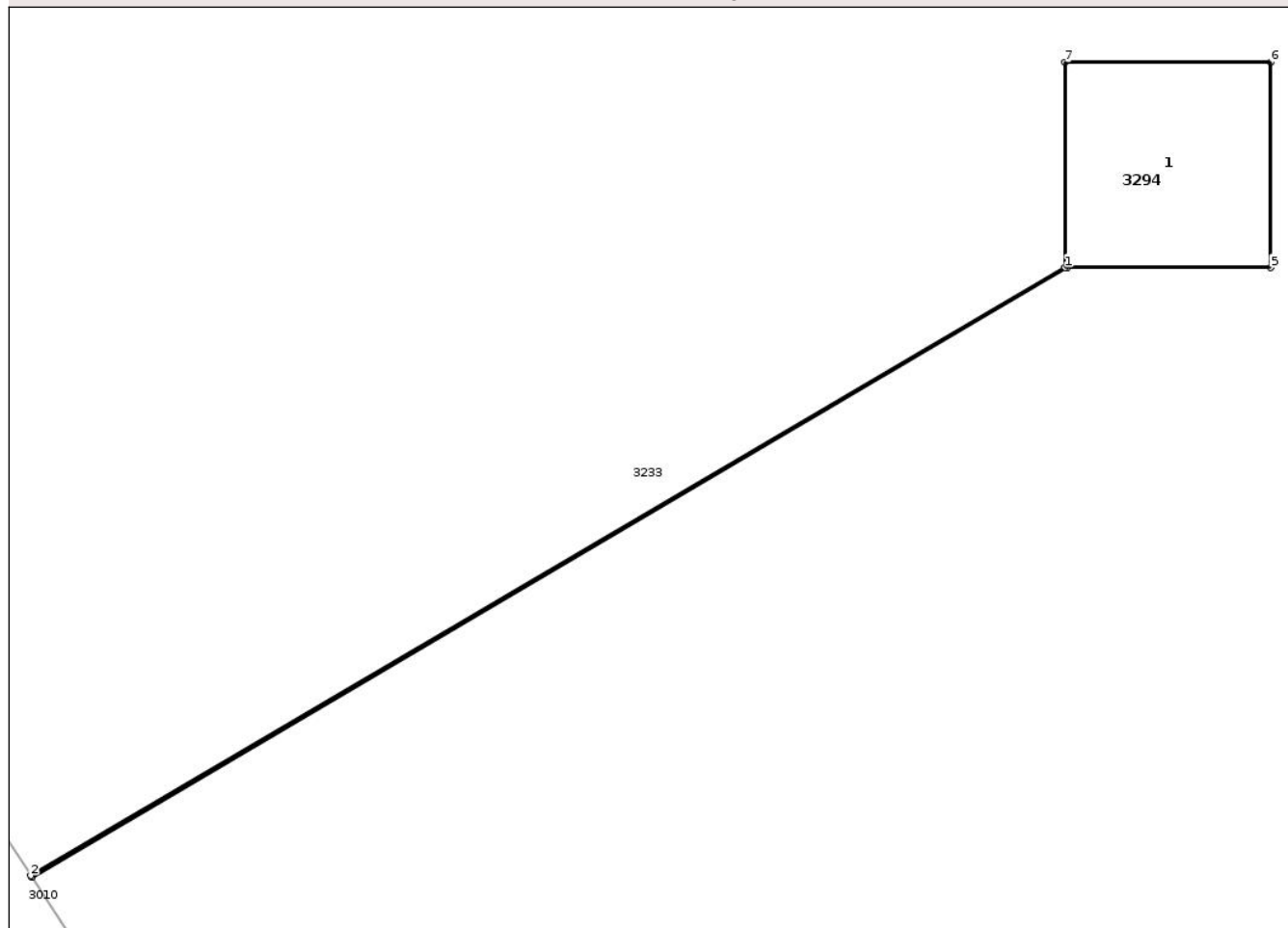
Anexa Nr. 1 La Partea I

Teren

Nr cadastral	Suprafața (mp)*	Observații / Referințe
	Din acte: 0 Masurata: 1	

* Suprafața este determinată în planul de proiecție Stereo 70.

DETALII LINIARE IMOBIL



Date referitoare la teren

Crt	Categorie folosință	Intra vilan	Suprafața (mp)	Tarla	Parcelă	Nr. topo	Observații / Referințe
1	curti constructii	NU	1	-	89	-	

Date referitoare la construcții

Crt	Număr	Destinație construcție	Supraf. (mp)	Situație juridică	Observații / Referințe
A1.1		construcții industriale și edilitare	Din acte: 0 Masurata: 1	Fara acte	Nr. niveluri:1; S. construita la sol:1 mp; S. construita desfasurata:1 mp; STALP

Lungime Segmente

1) Valorile lungimilor segmentelor sunt obținute din proiecție în plan.

Punct început	X / Y	Punct sfârșit	X / Y	Lungime segment (** (m)
1	827.844,5 425.587,712	2	827.839,467 425.584,752	5.839
2	827.839,467 425.584,752	3	827.839,472 425.584,744	0.009
3	827.839,472 425.584,744	4	827.844,51 425.587,712	5.847

Punct început	X / Y	Punct sfârșit	X / Y	Lungime segment (** (m)
4	827.844,51 425.587,712	5	827.845,5 425.587,712	0.99
5	827.845,5 425.587,712	6	827.845,499 425.588,712	1.0
6	827.845,499 425.588,712	7	827.844,499 425.588,712	1.0
7	827.844,499 425.588,712	1	827.844,5 425.587,712	1.0

** Lungimile segmentelor sunt determinate în planul de proiecție Stereo 70 și sunt rotunjite la 1 milimetru.

*** Distanța dintre puncte este formată din segmente cumulate ce sunt mai mici decât valoarea 1 milimetru.

Neutilizabil în Circuitul Civil

**DATE DESPRE IMOBILUL NR. 3296**

Oficiul de Cadastru și Publicitate Imobiliară TULCEA
Biroul de Cadastru și Publicitate Imobiliară Tulcea

A. Partea I. Descrierea imobilului

TEREN Extravilan

Adresa: Jud. Tulcea

Nr. Crt	Nr cadastral Nr. topografic	Suprafața* (mp)	Observații / Referințe
A1		Din acte: 0 Masurata: 1	Sector cadastral:22 Teren neimprejmuit;

B. Partea II. Proprietari și acte

Inscrieri privitoare la dreptul de proprietate și alte drepturi reale		Referințe
/		
Act Normativ nr. Legea nr.123/2012, din 10/07/2012 emis de Parlamentul Romaniei;		
B1	Intabulare, drept de PROPRIETATE, dobandit prin Lege, cota actuala 1/1, cota initiala 1/1 1) STATUL ROMAN, CIF:999999999999	A1

C. Partea III. SARCINI .

Inscrieri privind dezmembramintele dreptului de proprietate, drepturi reale de garanție și sarcini	Referințe
NU SUNT	

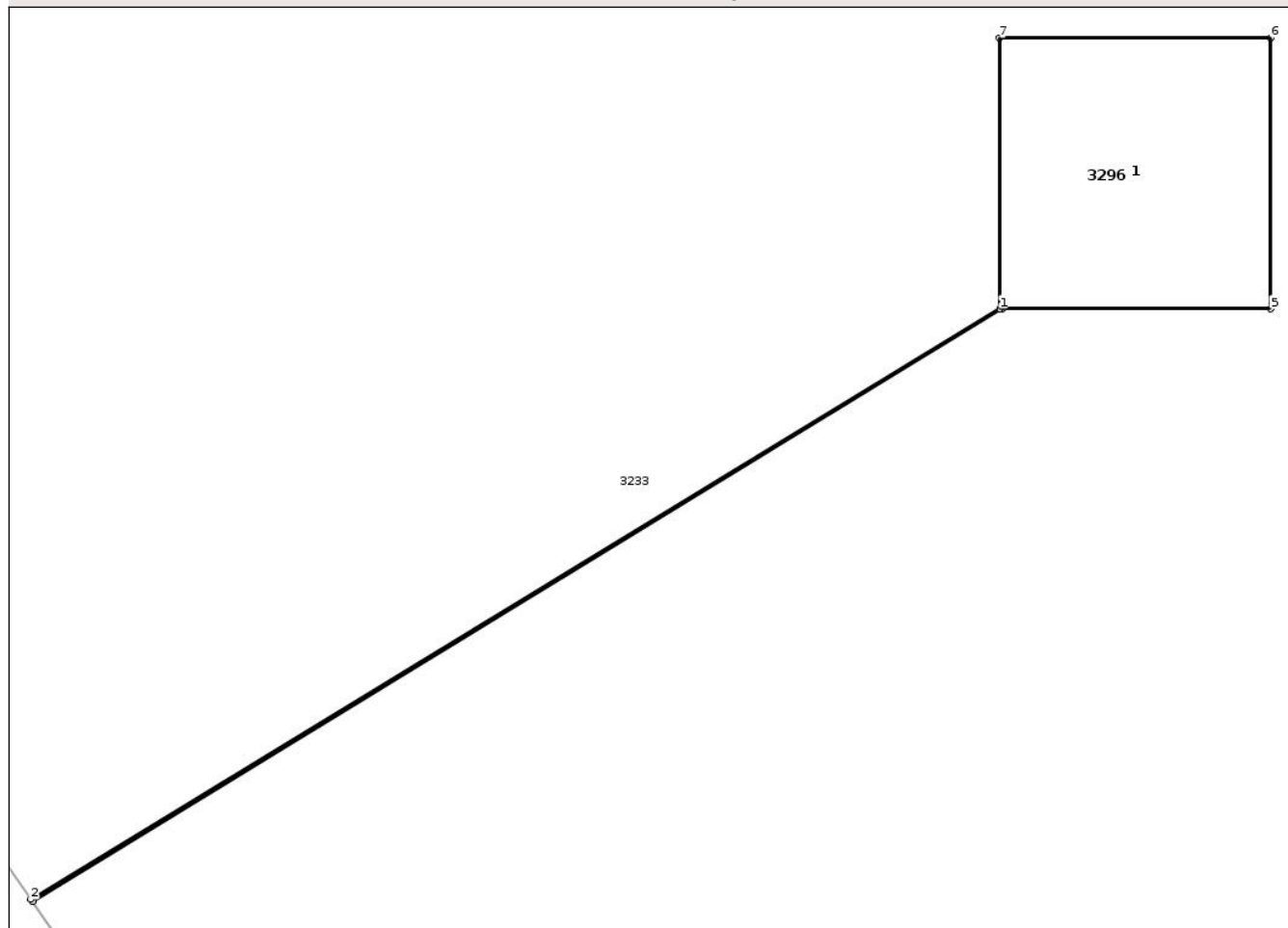
Anexa Nr. 1 La Partea I

Teren

Nr cadastral	Suprafața (mp)*	Observații / Referințe
	Din acte: 0 Masurata: 1	

* Suprafața este determinată în planul de proiecție Stereo 70.

DETALII LINIARE IMOBIL



Date referitoare la teren

Crt	Categorie folosință	Intra vilan	Suprafața (mp)	Tarla	Parcelă	Nr. topo	Observații / Referințe
1	curți constructii	NU	1	-	87	-	

Date referitoare la construcții

Crt	Număr	Destinație construcție	Supraf. (mp)	Situație juridică	Observații / Referințe
A1.1		construcții industriale și edilitare	Din acte: 0 Masurata: 1	Fara acte	Nr. niveluri:1; S. construita la sol:1 mp; S. construita desfasurata:1 mp; STALP

Lungime Segmente

1) Valorile lungimilor segmentelor sunt obținute din proiecție în plan.

Punct început	X / Y	Punct sfârșit	X / Y	Lungime segment (** (m)
1	827.763,837 425.706,289	2	827.760,261 425.704,109	4.188
2	827.760,261 425.704,109	3	827.760,267 425.704,101	0.01
3	827.760,267 425.704,101	4	827.763,847 425.706,289	4.196

Punct început	X / Y	Punct sfârșit	X / Y	Lungime segment (** (m)
4	827.763,847 425.706,289	5	827.764,837 425.706,289	0.99
5	827.764,837 425.706,289	6	827.764,836 425.707,289	1.0
6	827.764,836 425.707,289	7	827.763,836 425.707,289	1.0
7	827.763,836 425.707,289	1	827.763,837 425.706,289	1.0

** Lungimile segmentelor sunt determinate în planul de proiecție Stereo 70 și sunt rotunjite la 1 milimetru.

*** Distanța dintre puncte este formată din segmente cumulate ce sunt mai mici decât valoarea 1 milimetru.

Neutilizabil în Circuitul Civil

**DATE DESPRE IMOBILUL NR. 3297**

Oficiul de Cadastru și Publicitate Imobiliară TULCEA
Biroul de Cadastru și Publicitate Imobiliară Tulcea

A. Partea I. Descrierea imobilului

TEREN Extravilan

Adresa: Jud. Tulcea

Nr. Crt	Nr cadastral Nr. topografic	Suprafața* (mp)	Observații / Referințe
A1		Din acte: 0 Masurata: 1	Sector cadastral:22 Teren neimprejmuit;

B. Partea II. Proprietari și acte

Inscrieri privitoare la dreptul de proprietate și alte drepturi reale		Referințe
/		
Act Normativ nr. Legea nr.123/2012, din 10/07/2012 emis de Parlamentul Romaniei;		
B1	Intabulare, drept de PROPRIETATE, dobandit prin Lege, cota actuala 1/1, cota initiala 1/1 1) STATUL ROMAN, CIF:999999999999	A1

C. Partea III. SARCINI .

Inscrieri privind dezmembramintele dreptului de proprietate, drepturi reale de garanție și sarcini	Referințe
NU SUNT	

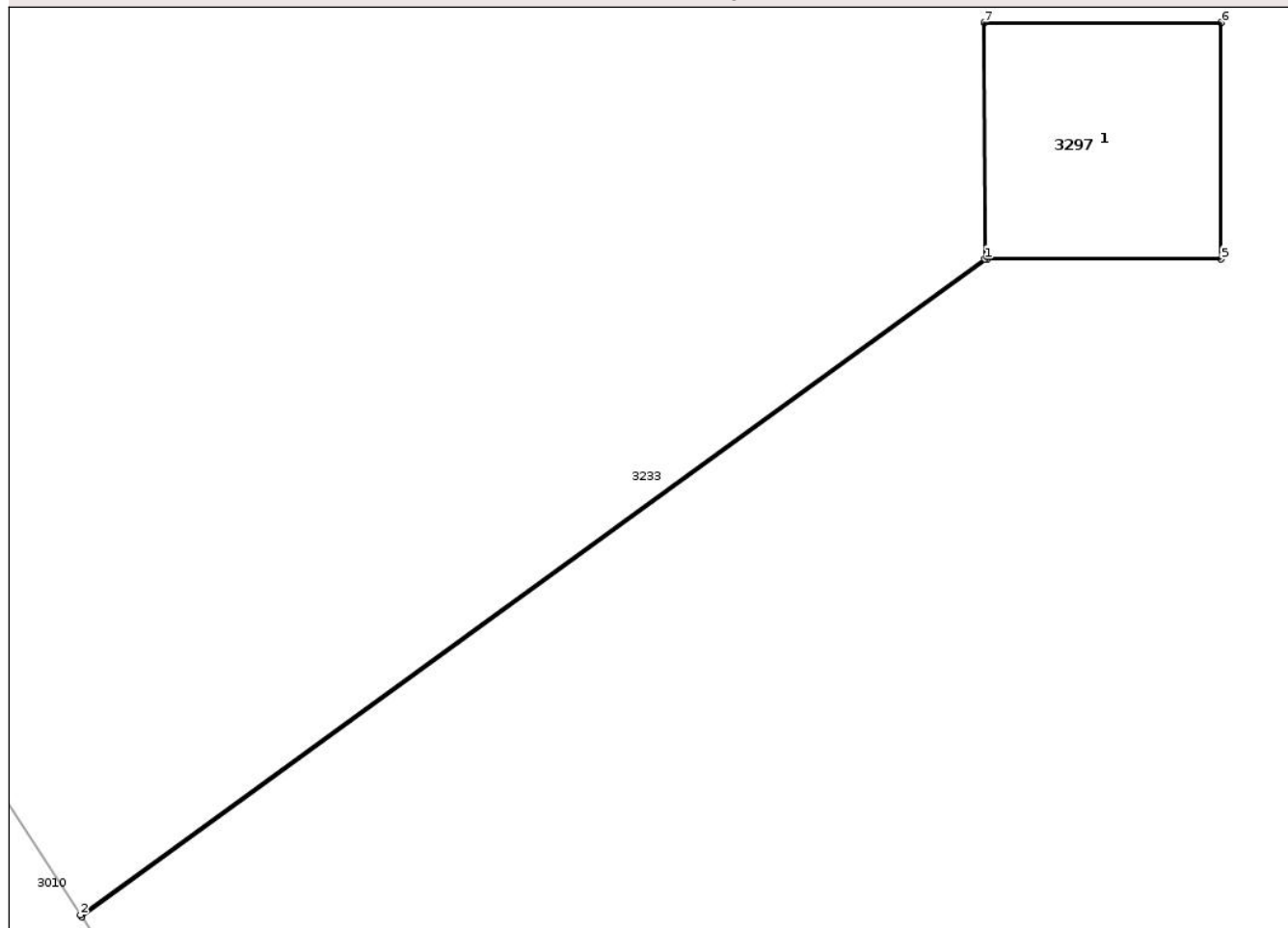
Anexa Nr. 1 La Partea I

Teren

Nr cadastral	Suprafața (mp)*	Observații / Referințe
	Din acte: 0 Masurata: 1	

* Suprafața este determinată în planul de proiecție Stereo 70.

DETALII LINIARE IMOBIL



Date referitoare la teren

Crt	Categorie folosință	Intra vilan	Suprafața (mp)	Tarla	Parcelă	Nr. topo	Observații / Referințe
1	curți constructii	NU	1	-	86	-	

Date referitoare la construcții

Crt	Număr	Destinație construcție	Supraf. (mp)	Situație juridică	Observații / Referințe
A1.1		construcții industriale și edilitare	Din acte: 0 Masurata: 1	Fara acte	Nr. niveluri:1; S. construita la sol:1 mp; S. construita desfasurata:1 mp; STALP

Lungime Segmente

1) Valorile lungimilor segmentelor sunt obținute din proiecție în plan.

Punct început	X / Y	Punct sfârșit	X / Y	Lungime segment (** (m)
1	827.722,924 425.765,767	2	827.719,099 425.762,992	4.726
2	827.719,099 425.762,992	3	827.719,104 425.762,984	0.009
3	827.719,104 425.762,984	4	827.722,934 425.765,767	4.734

Punct început	X / Y	Punct sfârșit	X / Y	Lungime segment (** (m)
4	827.722,934 425.765,767	5	827.723,924 425.765,767	0.99
5	827.723,924 425.765,767	6	827.723,923 425.766,767	1.0
6	827.723,923 425.766,767	7	827.722,923 425.766,767	1.0
7	827.722,923 425.766,767	1	827.722,924 425.765,767	1.0

** Lungimile segmentelor sunt determinate în planul de proiecție Stereo 70 și sunt rotunjite la 1 milimetru.

*** Distanța dintre puncte este formată din segmente cumulate ce sunt mai mici decât valoarea 1 milimetru.

Neutilizabil în Circuitul Civil

**DATE DESPRE IMOBILUL NR. 3300**

Oficiul de Cadastru și Publicitate Imobiliară TULCEA
Biroul de Cadastru și Publicitate Imobiliară Tulcea

A. Partea I. Descrierea imobilului

TEREN Extravilan

Adresa: Jud. Tulcea

Nr. Crt	Nr cadastral Nr. topografic	Suprafața* (mp)	Observații / Referințe
A1		Din acte: 0 Masurata: 1	Sector cadastral:22 Teren neimprejmuit;

B. Partea II. Proprietari și acte

Inscrieri privitoare la dreptul de proprietate și alte drepturi reale		Referințe
/		
Act Normativ nr. Legea nr.123/2012, din 10/07/2012 emis de Parlamentul Romaniei;		
B1	Intabulare, drept de PROPRIETATE, dobandit prin Lege, cota actuala 1/1, cota initiala 1/1 1) STATUL ROMAN, CIF:999999999999	A1

C. Partea III. SARCINI .

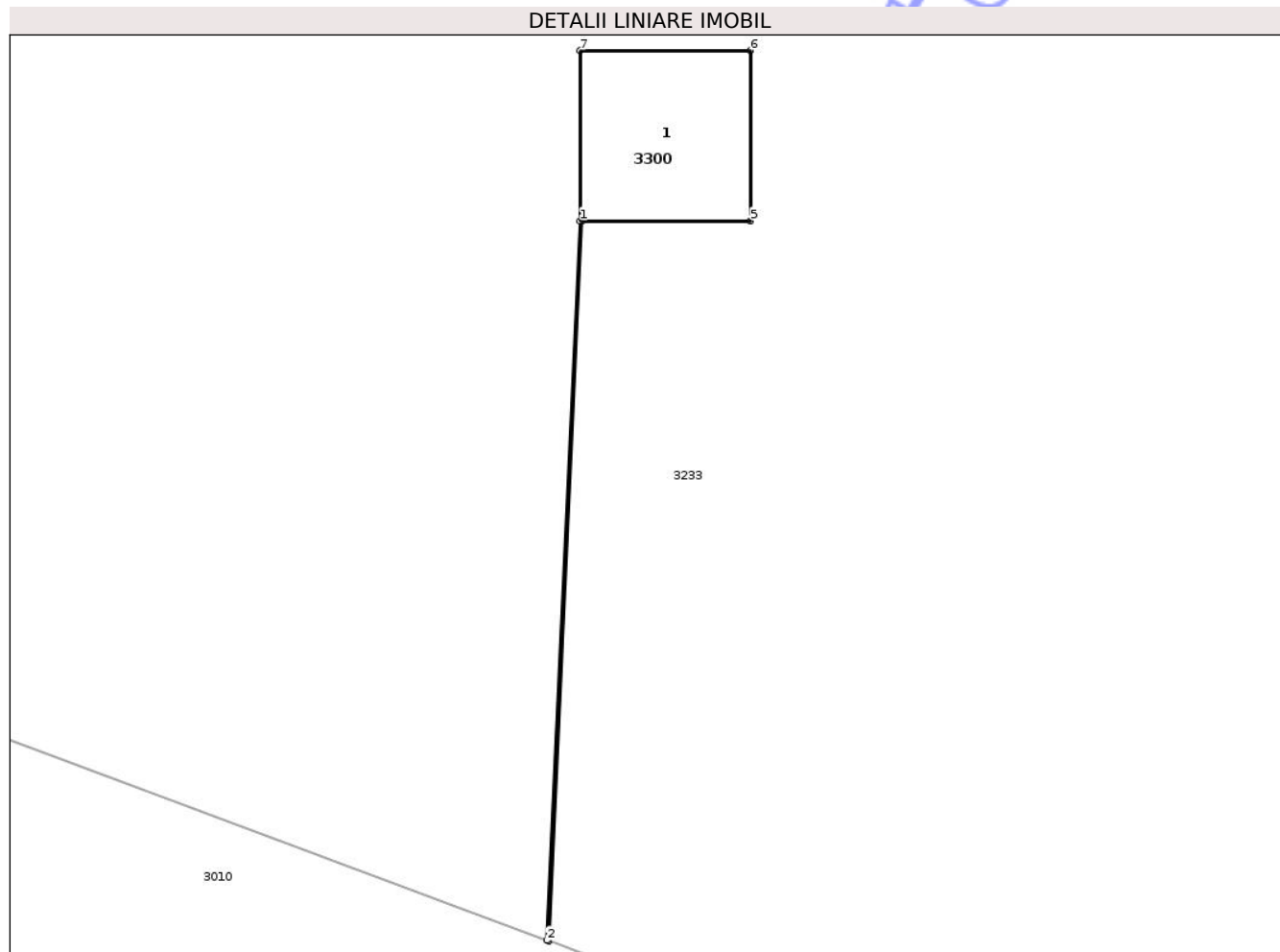
Inscrieri privind dezmembramintele dreptului de proprietate, drepturi reale de garanție și sarcini	Referințe
NU SUNT	

Anexa Nr. 1 La Partea I

Teren

Nr cadastral	Suprafața (mp)*	Observații / Referințe
	Din acte: 0 Masurata: 1	

* Suprafața este determinată în planul de proiecție Stereo 70.



Date referitoare la teren

Crt	Categorie folosință	Intra vilan	Suprafața (mp)	Tarla	Parcelă	Nr. topo	Observații / Referințe
1	curți constructii	NU	1	-	83	-	

Date referitoare la construcții

Crt	Număr	Destinație construcție	Supraf. (mp)	Situație juridică	Observații / Referințe
A1.1		construcții industriale și edilitare	Din acte: 0 Masurata: 1	Fara acte	Nr. niveluri:1; S. construita la sol:1 mp; S. construita desfasurata:1 mp; STALP

Lungime Segmente

1) Valorile lungimilor segmentelor sunt obținute din proiecție în plan.

Punct început	X / Y	Punct sfârșit	X / Y	Lungime segment (** (m)
1	827.597,31 425.910,974	2	827.597,114 425.906,747	4.232
2	827.597,114 425.906,747	3	827.597,123 425.906,744	0.009
3	827.597,123 425.906,744	4	827.597,32 425.910,974	4.235

Punct început	X / Y	Punct sfârșit	X / Y	Lungime segment (** (m)
4	827.597,32 425.910,974	5	827.598,31 425.910,974	0.99
5	827.598,31 425.910,974	6	827.598,309 425.911,974	1.0
6	827.598,309 425.911,974	7	827.597,309 425.911,974	1.0
7	827.597,309 425.911,974	1	827.597,31 425.910,974	1.0

** Lungimile segmentelor sunt determinate în planul de proiecție Stereo 70 și sunt rotunjite la 1 milimetru.

*** Distanța dintre puncte este formată din segmente cumulate ce sunt mai mici decât valoarea 1 milimetru.

Neutilizabil în Circuitul Civil

**DATE DESPRE IMOBILUL NR. 3302**

Oficiul de Cadastru și Publicitate Imobiliară TULCEA
Biroul de Cadastru și Publicitate Imobiliară Tulcea

A. Partea I. Descrierea imobilului

TEREN Extravilan

Adresa: Jud. Tulcea

Nr. Crt	Nr cadastral Nr. topografic	Suprafața* (mp)	Observații / Referințe
A1		Din acte: 0 Masurata: 1	Sector cadastral:22 Teren neimprejmuit;

B. Partea II. Proprietari și acte

Inscrieri privitoare la dreptul de proprietate și alte drepturi reale		Referințe
/		
Act Normativ nr. Legea nr.123/2012, din 10/07/2012 emis de Parlamentul Romaniei;		
B1	Intabulare, drept de PROPRIETATE, dobandit prin Lege, cota actuala 1/1, cota initiala 1/1 1) STATUL ROMAN, CIF:999999999999	A1

C. Partea III. SARCINI .

Inscrieri privind dezmembramintele dreptului de proprietate, drepturi reale de garanție și sarcini	Referințe
NU SUNT	

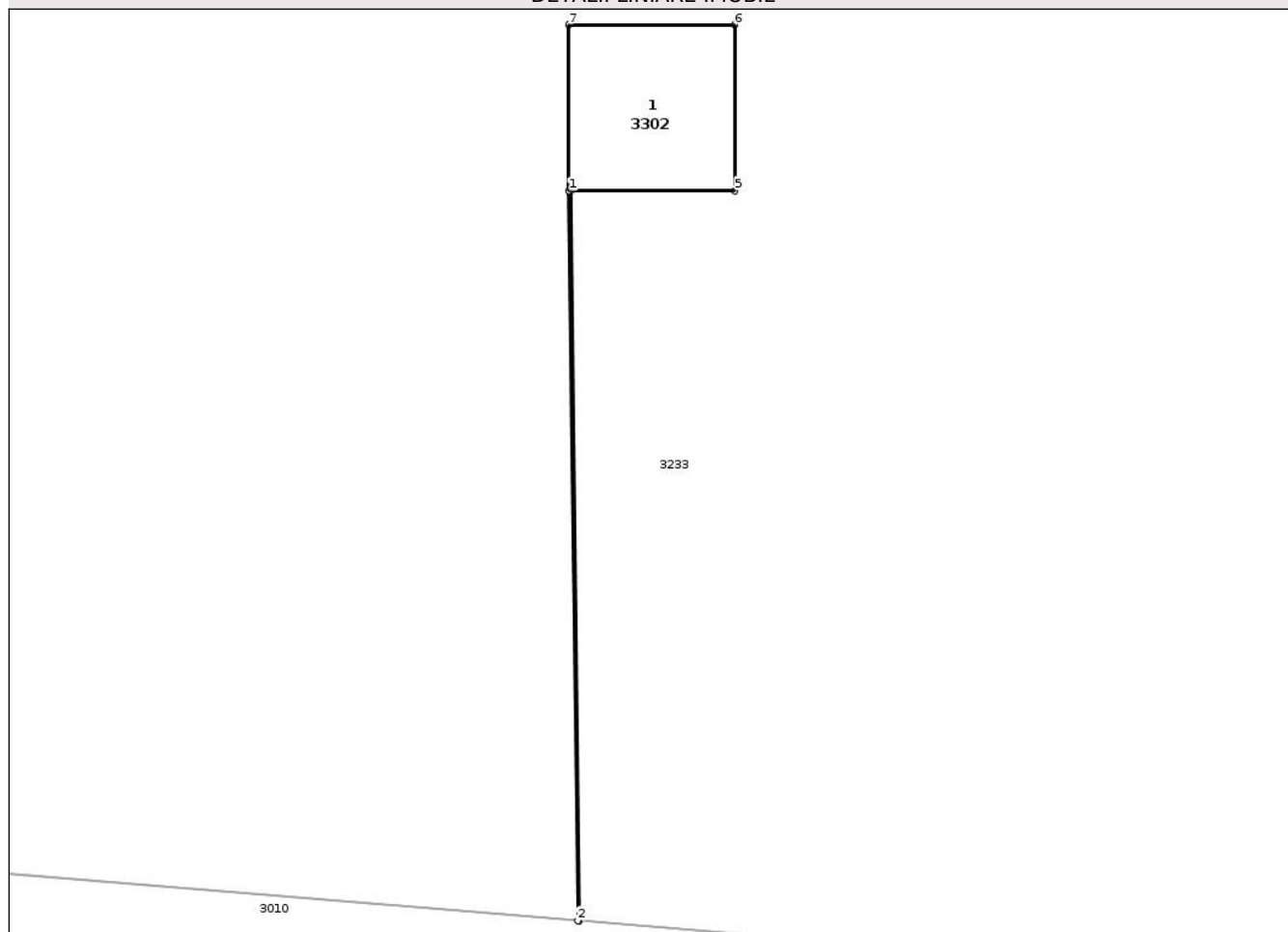
Anexa Nr. 1 La Partea I

Teren

Nr cadastral	Suprafața (mp)*	Observații / Referințe
	Din acte: 0 Masurata: 1	

* Suprafața este determinată în planul de proiecție Stereo 70.

DETALII LINIARE IMOBIL



Date referitoare la teren

Crt	Categorie folosință	Intra vilan	Suprafața (mp)	Tarla	Parcelă	Nr. topo	Observații / Referințe
1	curți constructii	NU	1	-	81	-	

Date referitoare la construcții

Crt	Număr	Destinație construcție	Supraf. (mp)	Situație juridică	Observații / Referințe
A1.1		construcții industriale și edilitare	Din acte: 0 Masurata: 1	Fara acte	Nr. niveluri:1; S. construita la sol:1 mp; S. construita desfasurata:1 mp; STALP

Lungime Segmente

1) Valorile lungimilor segmentelor sunt obținute din proiecție în plan.

Punct început	X / Y	Punct sfârșit	X / Y	Lungime segment (** (m)
1	827.477,441 425.925,843	2	827.477,494 425.921,441	4.402
2	827.477,494 425.921,441	3	827.477,504 425.921,44	0.01
3	827.477,504 425.921,44	4	827.477,451 425.925,843	4.403

Punct început	X / Y	Punct sfârșit	X / Y	Lungime segment (** (m)
4	827.477,451 425.925,843	5	827.478,441 425.925,843	0.99
5	827.478,441 425.925,843	6	827.478,44 425.926,843	1.0
6	827.478,44 425.926,843	7	827.477,44 425.926,843	1.0
7	827.477,44 425.926,843	1	827.477,441 425.925,843	1.0

** Lungimile segmentelor sunt determinate în planul de proiecție Stereo 70 și sunt rotunjite la 1 milimetru.

*** Distanța dintre puncte este formată din segmente cumulate ce sunt mai mici decât valoarea 1 milimetru.

Neutilizabil în Circuitul Civil

**DATE DESPRE IMOBILUL NR. 3304**

Oficiul de Cadastru și Publicitate Imobiliară TULCEA
Biroul de Cadastru și Publicitate Imobiliară Tulcea

A. Partea I. Descrierea imobilului

TEREN Extravilan

Adresa: Jud. Tulcea

Nr. Crt	Nr cadastral Nr. topografic	Suprafața* (mp)	Observații / Referințe
A1		Din acte: 0 Masurata: 1	Sector cadastral:22 Teren neimprejmuit;

B. Partea II. Proprietari și acte

Inscrieri privitoare la dreptul de proprietate și alte drepturi reale		Referințe
/		
Act Normativ nr. Legea nr.123/2012, din 10/07/2012 emis de Parlamentul Romaniei;		
B1	Intabulare, drept de PROPRIETATE, dobandit prin Lege, cota actuala 1/1, cota initiala 1/1 1) STATUL ROMAN, CIF:999999999999	A1

C. Partea III. SARCINI .

Inscrieri privind dezmembramintele dreptului de proprietate, drepturi reale de garanție și sarcini	Referințe
NU SUNT	

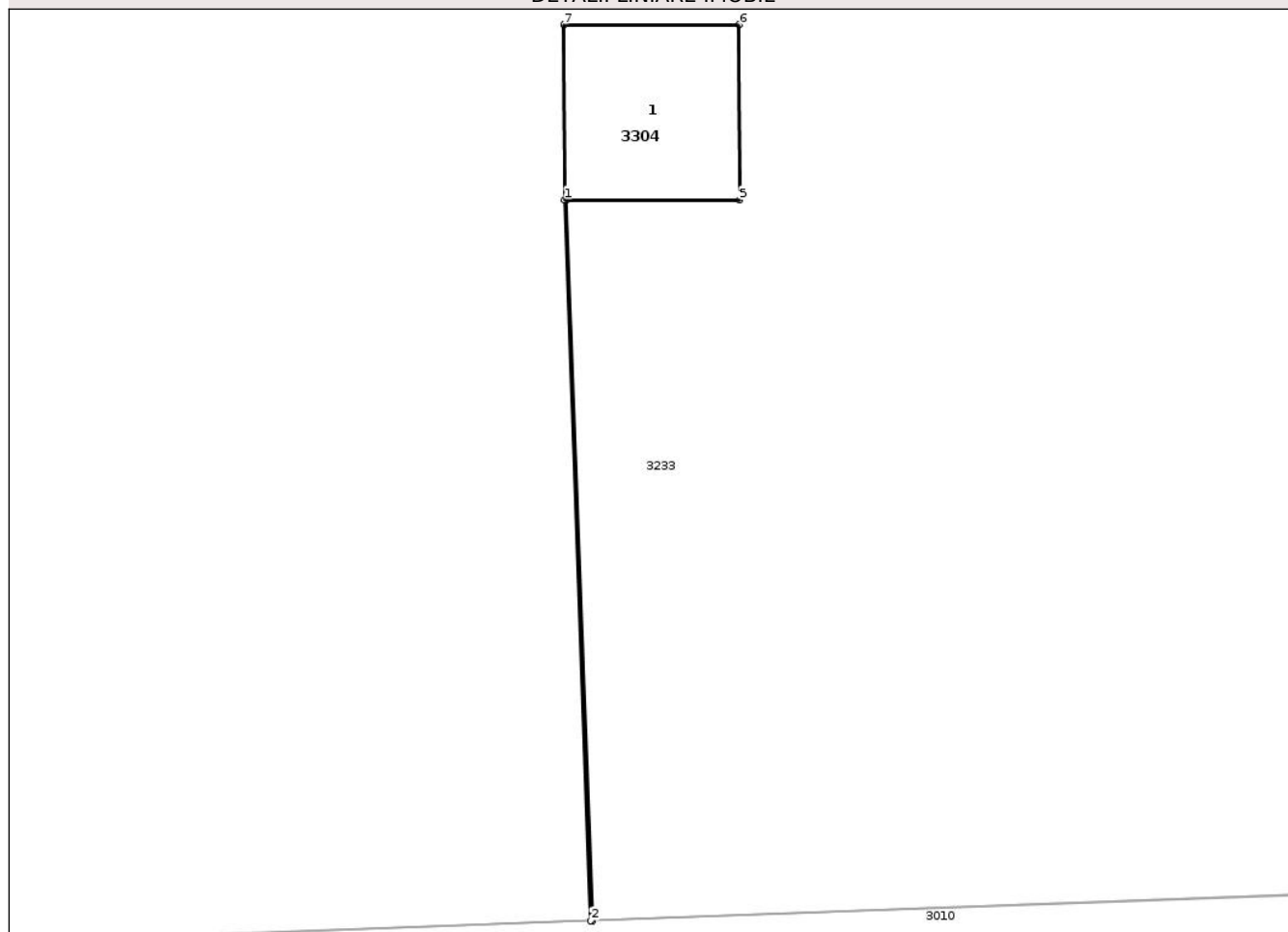
Anexa Nr. 1 La Partea I

Teren

Nr cadastral	Suprafața (mp)*	Observații / Referințe
	Din acte: 0 Masurata: 1	

* Suprafața este determinată în planul de proiecție Stereo 70.

DETALII LINIARE IMOBIL



Date referitoare la teren

Crt	Categorie folosință	Intra vilan	Suprafața (mp)	Tarla	Parcelă	Nr. topo	Observații / Referințe
1	curți constructii	NU	1	-	79	-	

Date referitoare la construcții

Crt	Număr	Destinație construcție	Supraf. (mp)	Situație juridică	Observații / Referințe
A1.1		construcții industriale și edilitare	Din acte: 0 Masurata: 1	Fara acte	Nr. niveluri:1; S. construita la sol:1 mp; S. construita desfasurata:1 mp; STALP

Lungime Segmente

1) Valorile lungimilor segmentelor sunt obținute din proiecție în plan.

Punct început	X / Y	Punct sfârșit	X / Y	Lungime segment (** (m)
1	827.317,569 425.921,079	2	827.317,721 425.916,961	4.121
2	827.317,721 425.916,961	3	827.317,731 425.916,961	0.01
3	827.317,731 425.916,961	4	827.317,579 425.921,079	4.121

Punct început	X / Y	Punct sfârșit	X / Y	Lungime segment (** (m)
4	827.317,579 425.921,079	5	827.318,569 425.921,079	0.99
5	827.318,569 425.921,079	6	827.318,568 425.922,079	1.0
6	827.318,568 425.922,079	7	827.317,568 425.922,079	1.0
7	827.317,568 425.922,079	1	827.317,569 425.921,079	1.0

** Lungimile segmentelor sunt determinate în planul de proiecție Stereo 70 și sunt rotunjite la 1 milimetru.

*** Distanța dintre puncte este formată din segmente cumulate ce sunt mai mici decât valoarea 1 milimetru.

Neutilizabil în Circuitul Civil

**DATE DESPRE IMOBILUL NR. 3305**

Oficiul de Cadastru și Publicitate Imobiliară TULCEA
Biroul de Cadastru și Publicitate Imobiliară Tulcea

A. Partea I. Descrierea imobilului

TEREN Extravilan

Adresa: Jud. Tulcea

Nr. Crt	Nr cadastral Nr. topografic	Suprafața* (mp)	Observații / Referințe
A1		Din acte: 0 Masurata: 1	Sector cadastral:22 Teren neimprejmuit;

B. Partea II. Proprietari și acte

Inscrieri privitoare la dreptul de proprietate și alte drepturi reale		Referințe
/		
Act Normativ nr. Legea nr.123/2012, din 10/07/2012 emis de Parlamentul Romaniei;		
B1	Intabulare, drept de PROPRIETATE, dobandit prin Lege, cota actuala 1/1, cota initiala 1/1 1) STATUL ROMAN, CIF:999999999999	A1

C. Partea III. SARCINI .

Inscrieri privind dezmembramintele dreptului de proprietate, drepturi reale de garanție și sarcini	Referințe
NU SUNT	

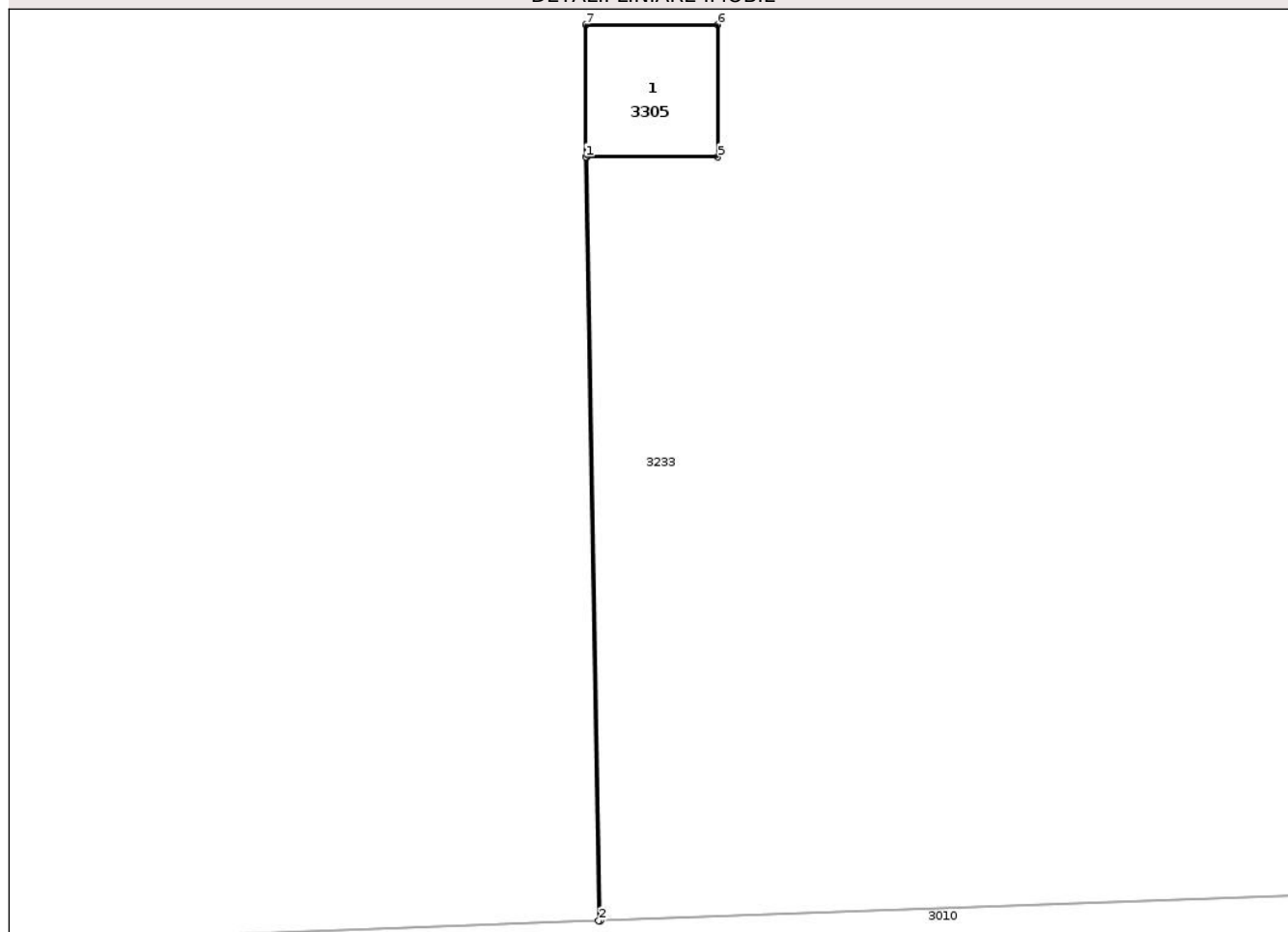
Anexa Nr. 1 La Partea I

Teren

Nr cadastral	Suprafața (mp)*	Observații / Referințe
	Din acte: 0 Masurata: 1	

* Suprafața este determinată în planul de proiecție Stereo 70.

DETALII LINIARE IMOBIL



Date referitoare la teren

Crt	Categorie folosință	Intra vilan	Suprafața (mp)	Tarla	Parcelă	Nr. topo	Observații / Referințe
1	curți constructii	NU	1	-	78	-	

Date referitoare la construcții

Crt	Număr	Destinație construcție	Supraf. (mp)	Situație juridică	Observații / Referințe
A1.1		construcții industriale și edilitare	Din acte: 0 Masurata: 1	Fara acte	Nr. niveluri:1; S. construita la sol:1 mp; S. construita desfasurata:1 mp; STALP

Lungime Segmente

1) Valorile lungimilor segmentelor sunt obținute din proiecție în plan.

Punct început	X / Y	Punct sfârșit	X / Y	Lungime segment (** (m)
1	827.237,892 425.919,809	2	827.237,991 425.914,035	5.775
2	827.237,991 425.914,035	3	827.238,001 425.914,035	0.01
3	827.238,001 425.914,035	4	827.237,902 425.919,809	5.775

Punct început	X / Y	Punct sfârșit	X / Y	Lungime segment (** (m)
4	827.237,902 425.919,809	5	827.238,892 425.919,809	0.99
5	827.238,892 425.919,809	6	827.238,891 425.920,809	1.0
6	827.238,891 425.920,809	7	827.237,891 425.920,809	1.0
7	827.237,891 425.920,809	1	827.237,892 425.919,809	1.0

** Lungimile segmentelor sunt determinate în planul de proiecție Stereo 70 și sunt rotunjite la 1 milimetru.

*** Distanța dintre puncte este formată din segmente cumulate ce sunt mai mici decât valoarea 1 milimetru.

Neutilizabil în Circuitul Civil

**DATE DESPRE IMOBILUL NR. 3306**

Oficiul de Cadastru și Publicitate Imobiliară TULCEA
Biroul de Cadastru și Publicitate Imobiliară Tulcea

A. Partea I. Descrierea imobilului

TEREN Extravilan

Adresa: Jud. Tulcea

Nr. Crt	Nr cadastral Nr. topografic	Suprafața* (mp)	Observații / Referințe
A1		Din acte: 0 Masurata: 1	Sector cadastral:22 Teren neimprejmuit;

B. Partea II. Proprietari și acte

Inscrieri privitoare la dreptul de proprietate și alte drepturi reale		Referințe
/		
Act Normativ nr. Legea nr.123/2012, din 10/07/2012 emis de Parlamentul Romaniei;		
B1	Intabulare, drept de PROPRIETATE, dobandit prin Lege, cota actuala 1/1, cota initiala 1/1 1) STATUL ROMAN, CIF:999999999999	A1

C. Partea III. SARCINI .

Inscrieri privind dezmembramintele dreptului de proprietate, drepturi reale de garanție și sarcini	Referințe
NU SUNT	

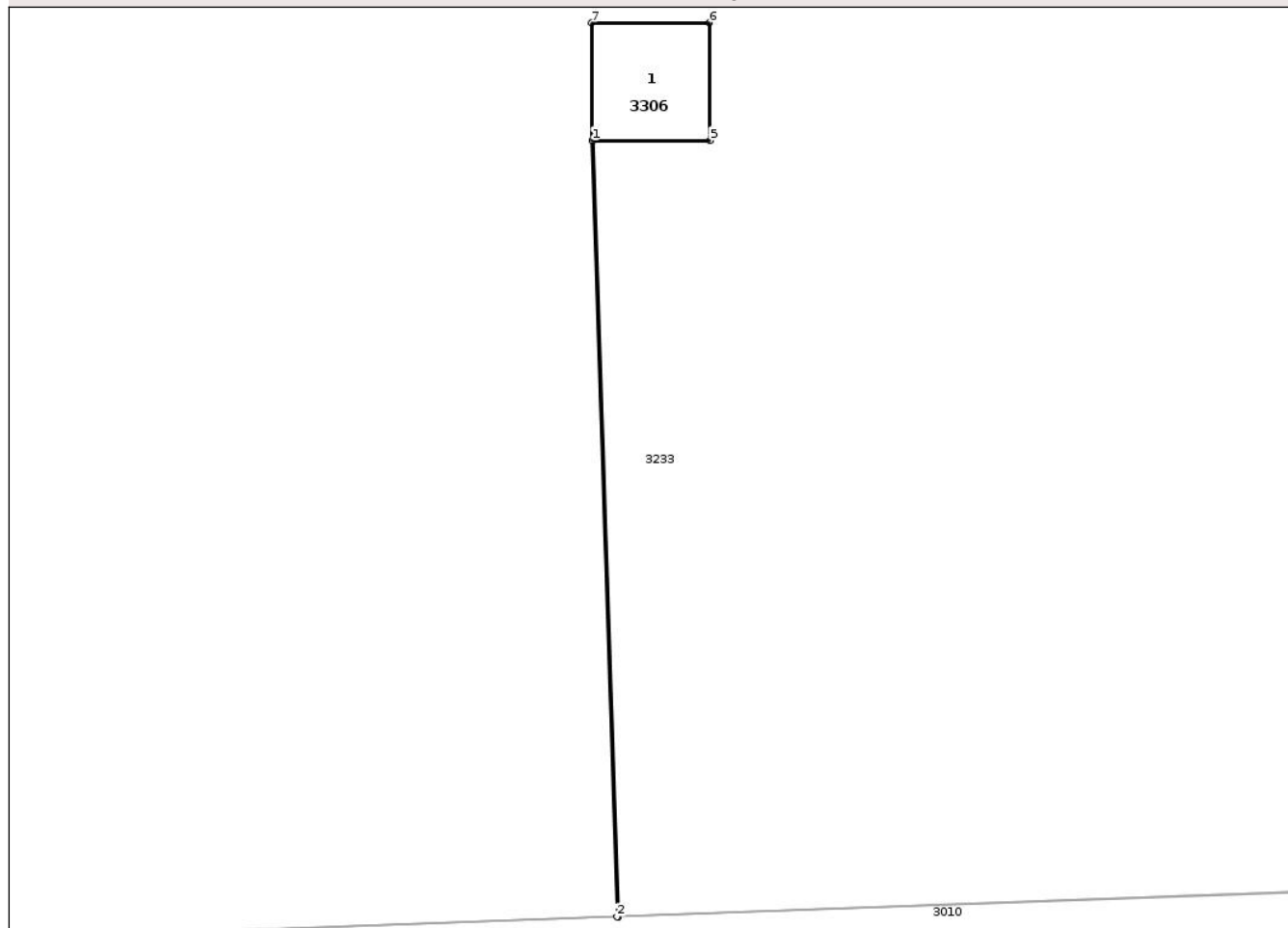
Anexa Nr. 1 La Partea I

Teren

Nr cadastral	Suprafața (mp)*	Observații / Referințe
	Din acte: 0 Masurata: 1	

* Suprafața este determinată în planul de proiecție Stereo 70.

DETALII LINIARE IMOBIL



Date referitoare la teren

Crt	Categorie folosință	Intra vilan	Suprafața (mp)	Tarla	Parcelă	Nr. topo	Observații / Referințe
1	curți constructii	NU	1	-	77	-	

Date referitoare la construcții

Crt	Număr	Destinație construcție	Supraf. (mp)	Situație juridică	Observații / Referințe
A1.1		construcții industriale și edilitare	Din acte: 0 Masurata: 1	Fara acte	Nr. niveluri:1; S. construita la sol:1 mp; S. construita desfasurata:1 mp; STALP

Lungime Segmente

1) Valorile lungimilor segmentelor sunt obținute din proiecție în plan.

Punct început	X / Y	Punct sfârșit	X / Y	Lungime segment (** (m)
1	827.158,062 425.917,701	2	827.158,275 425.911,109	6.595
2	827.158,275 425.911,109	3	827.158,285 425.911,109	0.01
3	827.158,285 425.911,109	4	827.158,072 425.917,701	6.595

Punct început	X / Y	Punct sfârșit	X / Y	Lungime segment (** (m)
4	827.158,072 425.917,701	5	827.159,062 425.917,701	0.99
5	827.159,062 425.917,701	6	827.159,061 425.918,701	1.0
6	827.159,061 425.918,701	7	827.158,061 425.918,701	1.0
7	827.158,061 425.918,701	1	827.158,062 425.917,701	1.0

** Lungimile segmentelor sunt determinate în planul de proiecție Stereo 70 și sunt rotunjite la 1 milimetru.

*** Distanța dintre puncte este formată din segmente cumulate ce sunt mai mici decât valoarea 1 milimetru.

Neutilizabil în Circuitul Civil

**DATE DESPRE IMOBILUL NR. 3308**

Oficiul de Cadastru și Publicitate Imobiliară TULCEA
Biroul de Cadastru și Publicitate Imobiliară Tulcea

A. Partea I. Descrierea imobilului

TEREN Extravilan

Adresa: Jud. Tulcea

Nr. Crt	Nr cadastral Nr. topografic	Suprafața* (mp)	Observații / Referințe
A1		Din acte: 0 Masurata: 1	Sector cadastral:22 Teren neimprejmit;

B. Partea II. Proprietari și acte

Inscrieri privitoare la dreptul de proprietate și alte drepturi reale		Referințe
/		
Act Normativ nr. Legea nr.123/2012, din 10/07/2012 emis de Parlamentul Romaniei;		
B1	Intabulare, drept de PROPRIETATE, dobandit prin Lege, cota actuala 1/1, cota initiala 1/1 1) STATUL ROMAN, CIF:999999999999	A1

C. Partea III. SARCINI .

Inscrieri privind dezmembramintele dreptului de proprietate, drepturi reale de garanție și sarcini	Referințe
NU SUNT	

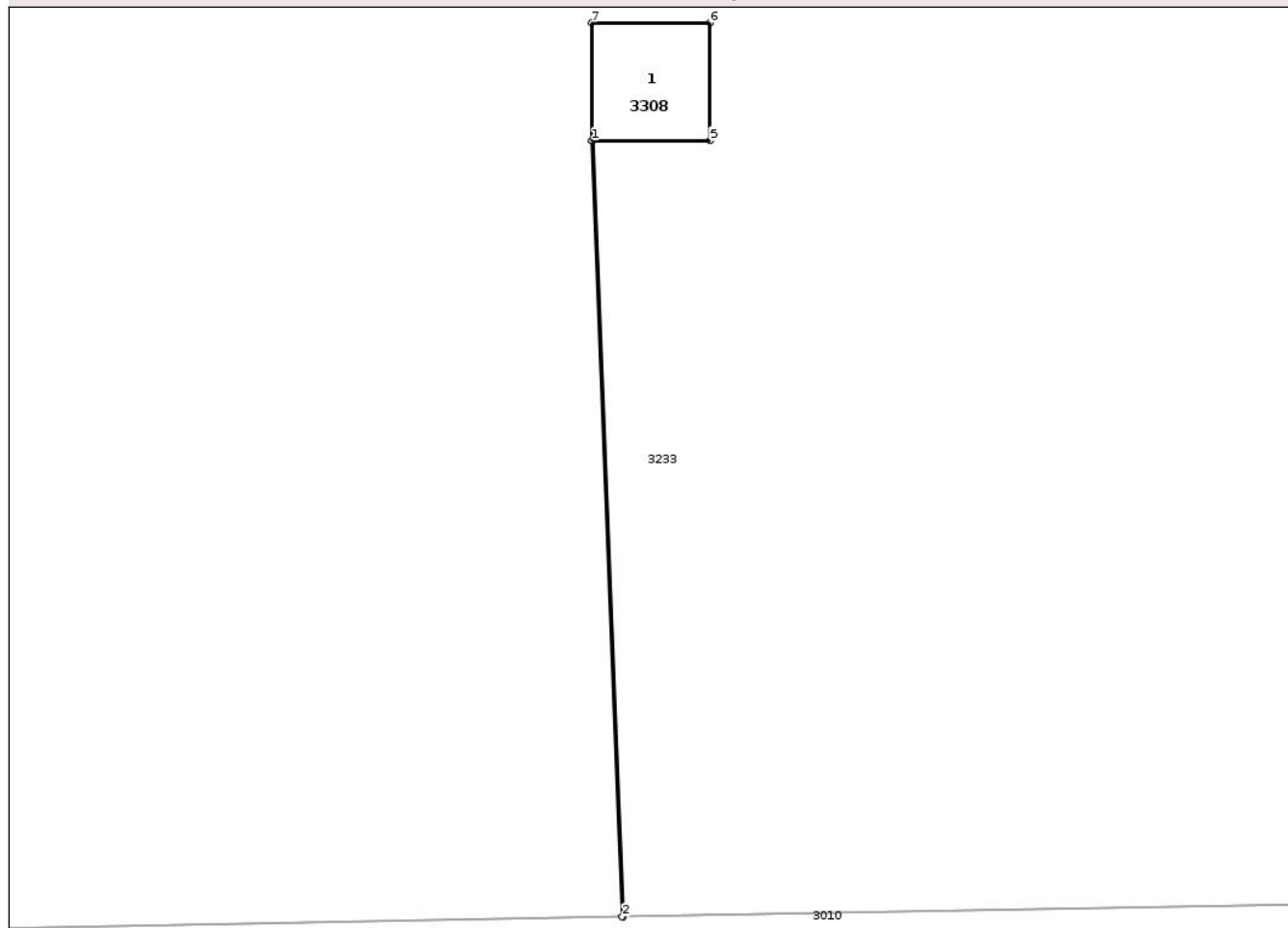
Anexa Nr. 1 La Partea I

Teren

Nr cadastral	Suprafața (mp)*	Observații / Referințe
	Din acte: 0 Masurata: 1	

* Suprafața este determinată în planul de proiecție Stereo 70.

DETALII LINIARE IMOBIL



Date referitoare la teren

Crt	Categorie folosință	Intra vilan	Suprafața (mp)	Tarla	Parcelă	Nr. topo	Observații / Referințe
1	curți constructii	NU	1	-	75	-	

Date referitoare la construcții

Crt	Număr	Destinație construcție	Supraf. (mp)	Situație juridică	Observații / Referințe
A1.1		construcții industriale și edilitare	Din acte: 0 Masurata: 1	Fara acte	Nr. niveluri:1; S. construita la sol:1 mp; S. construita desfasurata:1 mp; STALP

Lungime Segmente

1) Valorile lungimilor segmentelor sunt obținute din proiecție în plan.

Punct început	X / Y	Punct sfârșit	X / Y	Lungime segment (** (m)
1	826.997,92 425.913,952	2	826.998,176 425.907,369	6.588
2	826.998,176 425.907,369	3	826.998,186 425.907,369	0.01
3	826.998,186 425.907,369	4	826.997,93 425.913,952	6.588

Punct început	X / Y	Punct sfârșit	X / Y	Lungime segment (** (m)
4	826.997,93 425.913,952	5	826.998,92 425.913,952	0.99
5	826.998,92 425.913,952	6	826.998,919 425.914,952	1.0
6	826.998,919 425.914,952	7	826.997,919 425.914,952	1.0
7	826.997,919 425.914,952	1	826.997,92 425.913,952	1.0

** Lungimile segmentelor sunt determinate în planul de proiecție Stereo 70 și sunt rotunjite la 1 milimetru.

*** Distanța dintre puncte este formată din segmente cumulate ce sunt mai mici decât valoarea 1 milimetru.

Neutilizabil în Circuitul Civil

**DATE DESPRE IMOBILUL NR. 3309**

Oficiul de Cadastru și Publicitate Imobiliară TULCEA
Biroul de Cadastru și Publicitate Imobiliară Tulcea

A. Partea I. Descrierea imobilului

TEREN Extravilan

Adresa: Jud. Tulcea

Nr. Crt	Nr cadastral Nr. topografic	Suprafața* (mp)	Observații / Referințe
A1		Din acte: 0 Masurata: 1	Sector cadastral:22 Teren neimprejmit;

B. Partea II. Proprietari și acte

Inscrieri privitoare la dreptul de proprietate și alte drepturi reale		Referințe
/		
Act Normativ nr. Legea nr.123/2012, din 10/07/2012 emis de Parlamentul Romaniei;		
B1	Intabulare, drept de PROPRIETATE, dobandit prin Lege, cota actuala 1/1, cota initiala 1/1 1) STATUL ROMAN, CIF:999999999999	A1

C. Partea III. SARCINI .

Inscrieri privind dezmembramintele dreptului de proprietate, drepturi reale de garanție și sarcini	Referințe
NU SUNT	

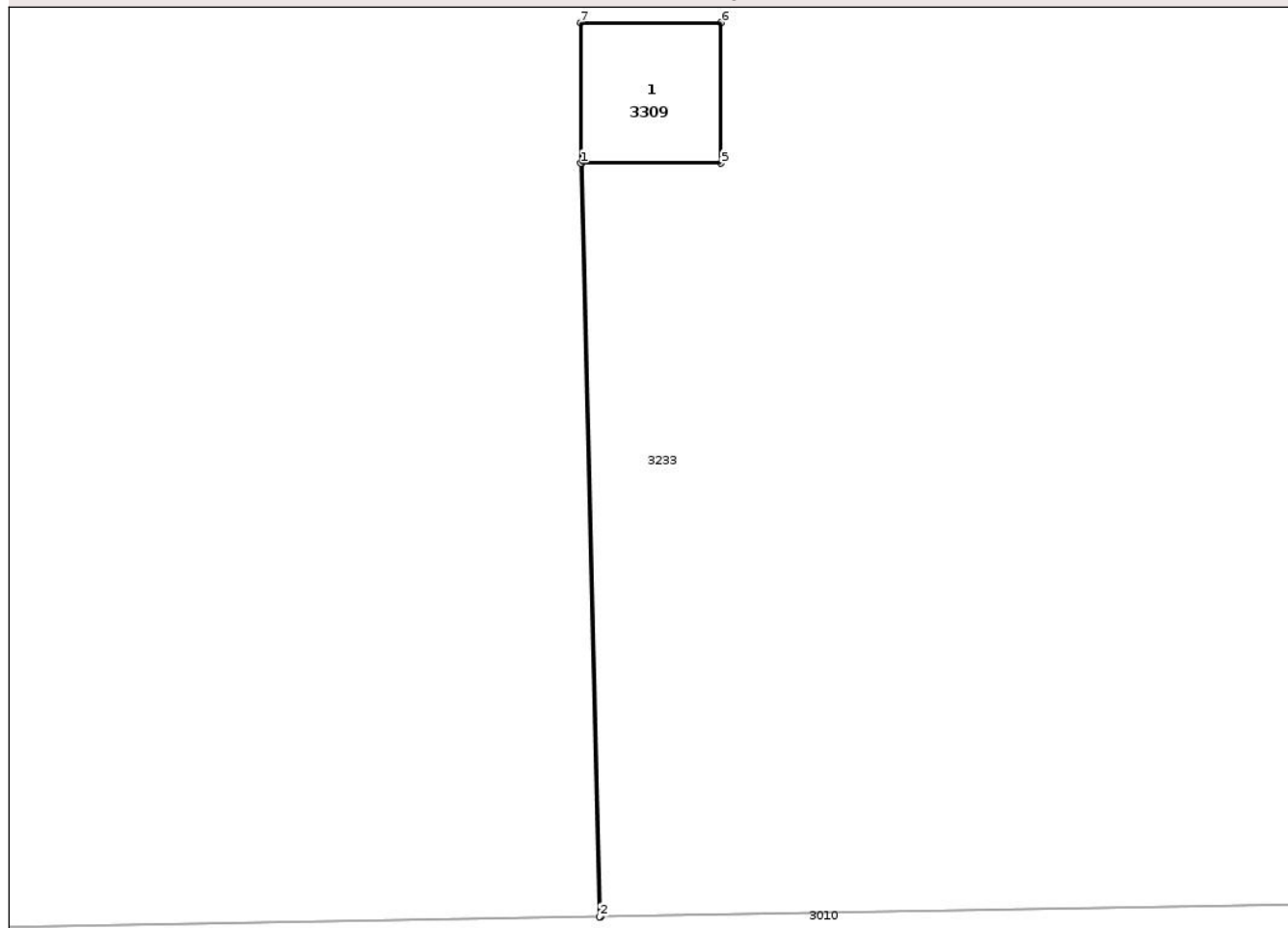
Anexa Nr. 1 La Partea I

Teren

Nr cadastral	Suprafața (mp)*	Observații / Referințe
	Din acte: 0 Masurata: 1	

* Suprafața este determinată în planul de proiecție Stereo 70.

DETALII LINIARE IMOBIL



Date referitoare la teren

Crt	Categorie folosință	Intra vilan	Suprafața (mp)	Tarla	Parcelă	Nr. topo	Observații / Referințe
1	curți constructii	NU	1	-	74	-	

Date referitoare la construcții

Crt	Număr	Destinație construcție	Supraf. (mp)	Situație juridică	Observații / Referințe
A1.1		construcții industriale și edilitare	Din acte: 0 Masurata: 1	Fara acte	Nr. niveluri:1; S. construita la sol:1 mp; S. construita desfasurata:1 mp; STALP

Lungime Segmente

1) Valorile lungimilor segmentelor sunt obținute din proiecție în plan.

Punct început	X / Y	Punct sfârșit	X / Y	Lungime segment (** (m)
1	826.927,75 425.911,464	2	826.927,885 425.906,1	5.366
2	826.927,885 425.906,1	3	826.927,895 425.906,1	0.01
3	826.927,895 425.906,1	4	826.927,76 425.911,464	5.366

Punct început	X / Y	Punct sfârșit	X / Y	Lungime segment (** (m)
4	826.927,76 425.911,464	5	826.928,75 425.911,464	0.99
5	826.928,75 425.911,464	6	826.928,749 425.912,464	1.0
6	826.928,749 425.912,464	7	826.927,749 425.912,464	1.0
7	826.927,749 425.912,464	1	826.927,75 425.911,464	1.0

** Lungimile segmentelor sunt determinate în planul de proiecție Stereo 70 și sunt rotunjite la 1 milimetru.

*** Distanța dintre puncte este formată din segmente cumulate ce sunt mai mici decât valoarea 1 milimetru.

Neutilizabil în Circuitul Civil

**DATE DESPRE IMOBILUL NR. 3311**

Oficiul de Cadastru și Publicitate Imobiliară TULCEA
Biroul de Cadastru și Publicitate Imobiliară Tulcea

A. Partea I. Descrierea imobilului

TEREN Extravilan

Adresa: Jud. Tulcea

Nr. Crt	Nr cadastral Nr. topografic	Suprafața* (mp)	Observații / Referințe
A1		Din acte: 0 Masurata: 1	Sector cadastral:22 Teren neimprejmuit;

B. Partea II. Proprietari și acte

Inscrieri privitoare la dreptul de proprietate și alte drepturi reale		Referințe
/		
Act Normativ nr. Legea nr.123/2012, din 10/07/2012 emis de Parlamentul Romaniei;		
B1	Intabulare, drept de PROPRIETATE, dobandit prin Lege, cota actuala 1/1, cota initiala 1/1 1) STATUL ROMAN, CIF:999999999999	A1

C. Partea III. SARCINI .

Inscrieri privind dezmembramintele dreptului de proprietate, drepturi reale de garanție și sarcini	Referințe
NU SUNT	

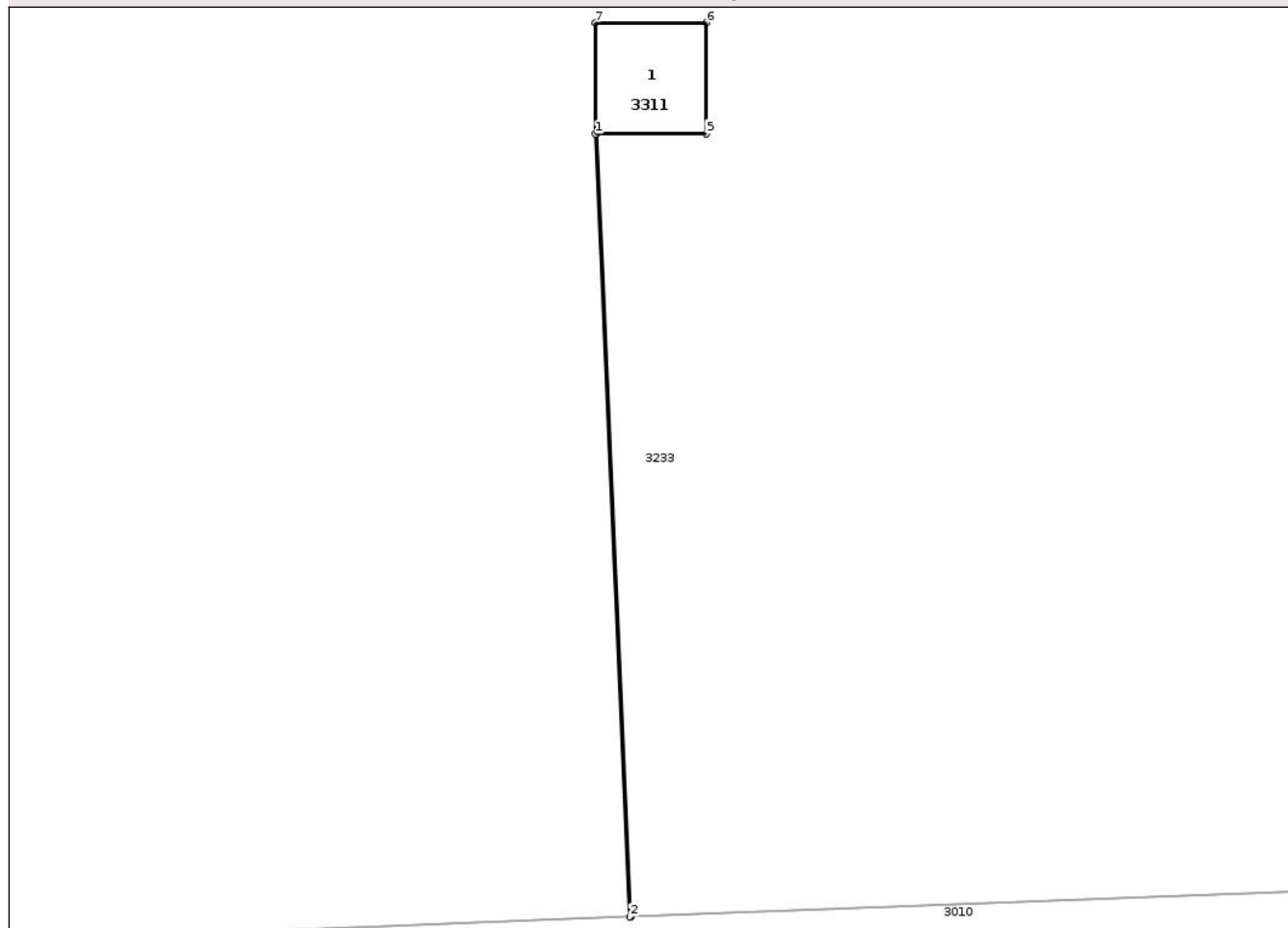
Anexa Nr. 1 La Partea I

Teren

Nr cadastral	Suprafața (mp)*	Observații / Referințe
	Din acte: 0 Masurata: 1	

* Suprafața este determinată în planul de proiecție Stereo 70.

DETALII LINIARE IMOBIL



Date referitoare la teren

Crt	Categorie folosință	Intra vilan	Suprafața (mp)	Tarla	Parcelă	Nr. topo	Observații / Referințe
1	curți constructii	NU	1	-	72	-	

Date referitoare la construcții

Crt	Număr	Destinație construcție	Supraf. (mp)	Situație juridică	Observații / Referințe
A1.1		construcții industriale și edilitare	Din acte: 0 Masurata: 1	Fara acte	Nr. niveluri:1; S. construita la sol:1 mp; S. construita desfasurata:1 mp; STALP

Lungime Segmente

1) Valorile lungimilor segmentelor sunt obținute din proiecție în plan.

Punct început	X / Y	Punct sfârșit	X / Y	Lungime segment (** (m)
1	826.785,481 425.908,149	2	826.785,791 425.901,096	7.06
2	826.785,791 425.901,096	3	826.785,801 425.901,096	0.01
3	826.785,801 425.901,096	4	826.785,491 425.908,149	7.06

Punct început	X / Y	Punct sfârșit	X / Y	Lungime segment (** (m)
4	826.785,491 425.908,149	5	826.786,481 425.908,149	0.99
5	826.786,481 425.908,149	6	826.786,48 425.909,149	1.0
6	826.786,48 425.909,149	7	826.785,48 425.909,149	1.0
7	826.785,48 425.909,149	1	826.785,481 425.908,149	1.0

** Lungimile segmentelor sunt determinate în planul de proiecție Stereo 70 și sunt rotunjite la 1 milimetru.

*** Distanța dintre puncte este formată din segmente cumulate ce sunt mai mici decât valoarea 1 milimetru.

Neutilizabil în Circuitul Civil

**DATE DESPRE IMOBILUL NR. 3314**

Oficiul de Cadastru și Publicitate Imobiliară TULCEA
Biroul de Cadastru și Publicitate Imobiliară Tulcea

A. Partea I. Descrierea imobilului

TEREN Extravilan

Adresa: Jud. Tulcea

Nr. Crt	Nr cadastral Nr. topografic	Suprafața* (mp)	Observații / Referințe
A1		Din acte: 0 Masurata: 1	Sector cadastral:22 Teren neimprejmuit;

B. Partea II. Proprietari și acte

Inscrieri privitoare la dreptul de proprietate și alte drepturi reale		Referințe
/		
Act Normativ nr. Legea nr.123/2012, din 10/07/2012 emis de Parlamentul Romaniei;		
B1	Intabulare, drept de PROPRIETATE, dobandit prin Lege, cota actuala 1/1, cota initiala 1/1 1) STATUL ROMAN, CIF:999999999999	A1

C. Partea III. SARCINI .

Inscrieri privind dezmembramintele dreptului de proprietate, drepturi reale de garanție și sarcini	Referințe
NU SUNT	

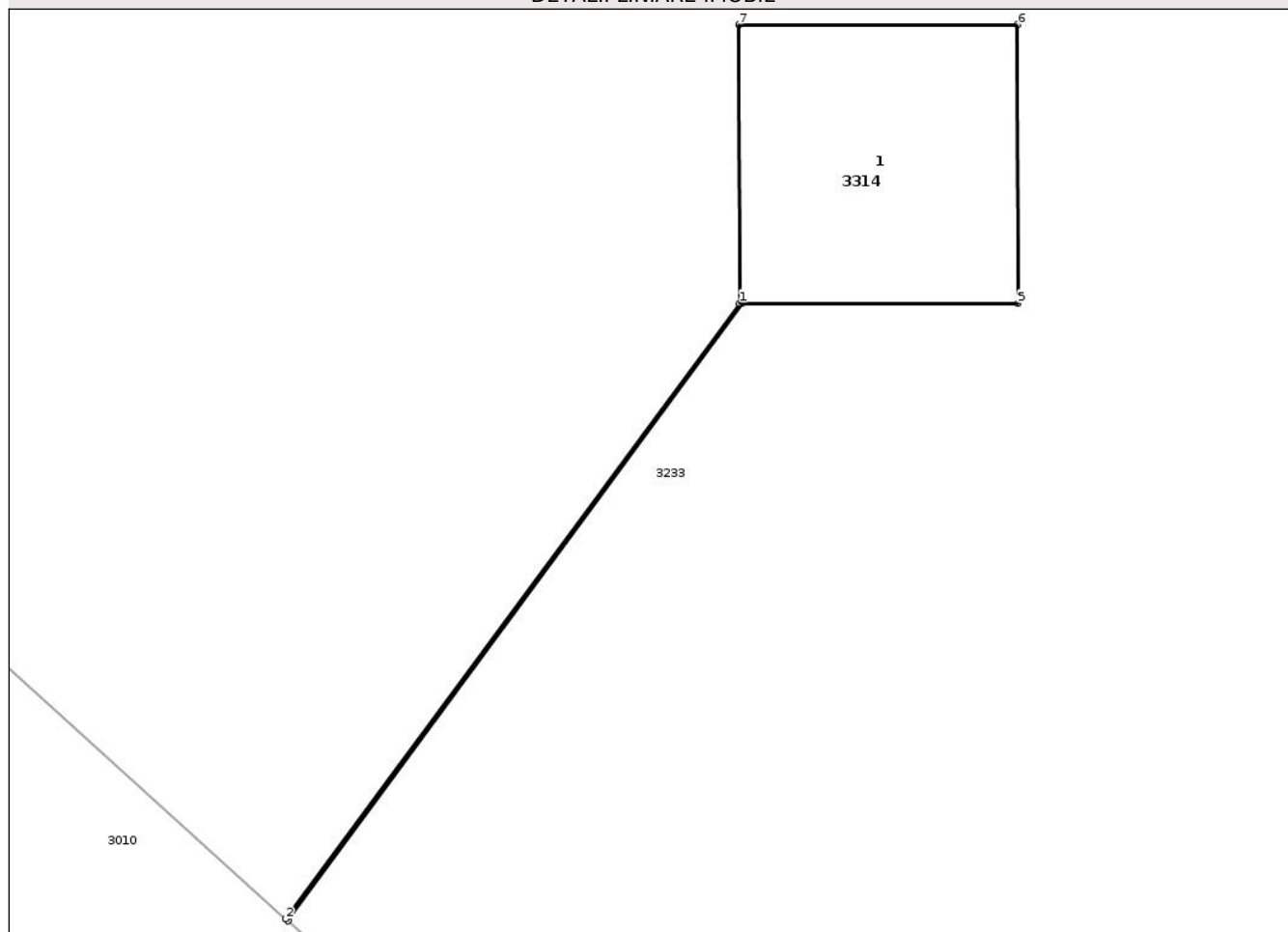
Anexa Nr. 1 La Partea I

Teren

Nr cadastral	Suprafața (mp)*	Observații / Referințe
	Din acte: 0 Masurata: 1	

* Suprafața este determinată în planul de proiecție Stereo 70.

DETALII LINIARE IMOBIL



Date referitoare la teren

Crt	Categorie folosință	Intra vilan	Suprafața (mp)	Tarla	Parcelă	Nr. topo	Observații / Referințe
1	curți constructii	NU	1	-	69	-	

Date referitoare la construcții

Crt	Număr	Destinație construcție	Supraf. (mp)	Situație juridică	Observații / Referințe
A1.1		construcții industriale și edilitare	Din acte: 0 Masurata: 1	Fara acte	Nr. niveluri:1; S. construita la sol:1 mp; S. construita desfasurata:1 mp; STALP

Lungime Segmente

1) Valorile lungimilor segmentelor sunt obținute din proiecție în plan.

Punct început	X / Y	Punct sfârșit	X / Y	Lungime segment (** (m)
1	826.592,0 425.965,121	2	826.590,371 425.962,91	2.746
2	826.590,371 425.962,91	3	826.590,378 425.962,903	0.01
3	826.590,378 425.962,903	4	826.592,01 425.965,121	2.754

Punct început	X / Y	Punct sfârșit	X / Y	Lungime segment (** (m)
4	826.592,01 425.965,121	5	826.593,0 425.965,121	0.99
5	826.593,0 425.965,121	6	826.592,999 425.966,121	1.0
6	826.592,999 425.966,121	7	826.591,999 425.966,121	1.0
7	826.591,999 425.966,121	1	826.592,0 425.965,121	1.0

** Lungimile segmentelor sunt determinate în planul de proiecție Stereo 70 și sunt rotunjite la 1 milimetru.

*** Distanța dintre puncte este formată din segmente cumulate ce sunt mai mici decât valoarea 1 milimetru.

Neutilizabil în Circuitul Civil

**DATE DESPRE IMOBILUL NR. 3316**

Oficiul de Cadastru și Publicitate Imobiliară TULCEA
Biroul de Cadastru și Publicitate Imobiliară Tulcea

A. Partea I. Descrierea imobilului

TEREN Extravilan

Adresa: Jud. Tulcea

Nr. Crt	Nr cadastral Nr. topografic	Suprafața* (mp)	Observații / Referințe
A1		Din acte: 0 Masurata: 1	Sector cadastral:22 Teren neimprejmuit;

B. Partea II. Proprietari și acte

Inscrieri privitoare la dreptul de proprietate și alte drepturi reale		Referințe
/		
Act Normativ nr. Legea nr.123/2012, din 10/07/2012 emis de Parlamentul Romaniei;		
B1	Intabulare, drept de PROPRIETATE, dobandit prin Lege, cota actuala 1/1, cota initiala 1/1 1) STATUL ROMAN, CIF:999999999999	A1

C. Partea III. SARCINI .

Inscrieri privind dezmembramintele dreptului de proprietate, drepturi reale de garanție și sarcini	Referințe
NU SUNT	

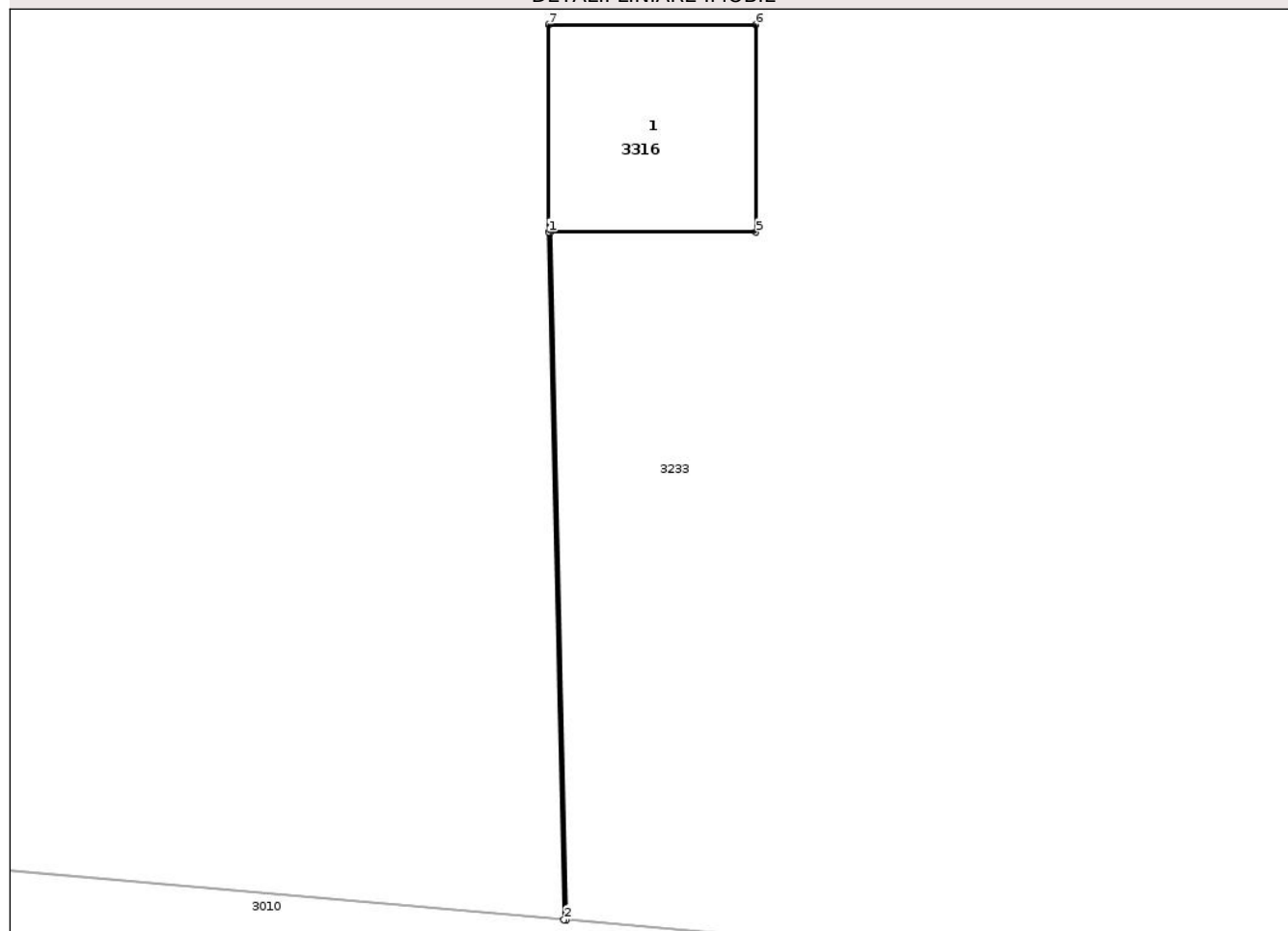
Anexa Nr. 1 La Partea I

Teren

Nr cadastral	Suprafața (mp)*	Observații / Referințe
	Din acte: 0 Masurata: 1	

* Suprafața este determinată în planul de proiecție Stereo 70.

DETALII LINIARE IMOBIL



Date referitoare la teren

Crt	Categorie folosință	Intra vilan	Suprafața (mp)	Tarla	Parcelă	Nr. topo	Observații / Referințe
1	curți constructii	NU	1	-	67	-	

Date referitoare la construcții

Crt	Număr	Destinație construcție	Supraf. (mp)	Situație juridică	Observații / Referințe
A1.1		construcții industriale și edilitare	Din acte: 0 Masurata: 1	Fara acte	Nr. niveluri:1; S. construita la sol:1 mp; S. construita desfasurata:1 mp; STALP

Lungime Segmente

1) Valorile lungimilor segmentelor sunt obținute din proiecție în plan.

Punct început	X / Y	Punct sfârșit	X / Y	Lungime segment (** (m)
1	826.462,048 426.049,292	2	826.462,122 426.045,979	3.314
2	826.462,122 426.045,979	3	826.462,132 426.045,978	0.01
3	826.462,132 426.045,978	4	826.462,058 426.049,292	3.315

Punct început	X / Y	Punct sfârșit	X / Y	Lungime segment (** (m)
4	826.462,058 426.049,292	5	826.463,048 426.049,292	0.99
5	826.463,048 426.049,292	6	826.463,047 426.050,292	1.0
6	826.463,047 426.050,292	7	826.462,047 426.050,292	1.0
7	826.462,047 426.050,292	1	826.462,048 426.049,292	1.0

** Lungimile segmentelor sunt determinate în planul de proiecție Stereo 70 și sunt rotunjite la 1 milimetru.

*** Distanța dintre puncte este formată din segmente cumulate ce sunt mai mici decât valoarea 1 milimetru.

Neutilizabil în Circuitul Civil

**DATE DESPRE IMOBILUL NR. 3317**

Oficiul de Cadastru și Publicitate Imobiliară TULCEA
Biroul de Cadastru și Publicitate Imobiliară Tulcea

A. Partea I. Descrierea imobilului

TEREN Extravilan

Adresa: Jud. Tulcea

Nr. Crt	Nr cadastral Nr. topografic	Suprafața* (mp)	Observații / Referințe
A1		Din acte: 0 Masurata: 1	Sector cadastral:22 Teren neimprejmuit;

B. Partea II. Proprietari și acte

Inscrieri privitoare la dreptul de proprietate și alte drepturi reale		Referințe
/		
Act Normativ nr. Legea nr.123/2012, din 10/07/2012 emis de Parlamentul Romaniei;		
B1	Intabulare, drept de PROPRIETATE, dobandit prin Lege, cota actuala 1/1, cota initiala 1/1 1) STATUL ROMAN, CIF:999999999999	A1

C. Partea III. SARCINI .

Inscrieri privind dezmembramintele dreptului de proprietate, drepturi reale de garanție și sarcini	Referințe
NU SUNT	

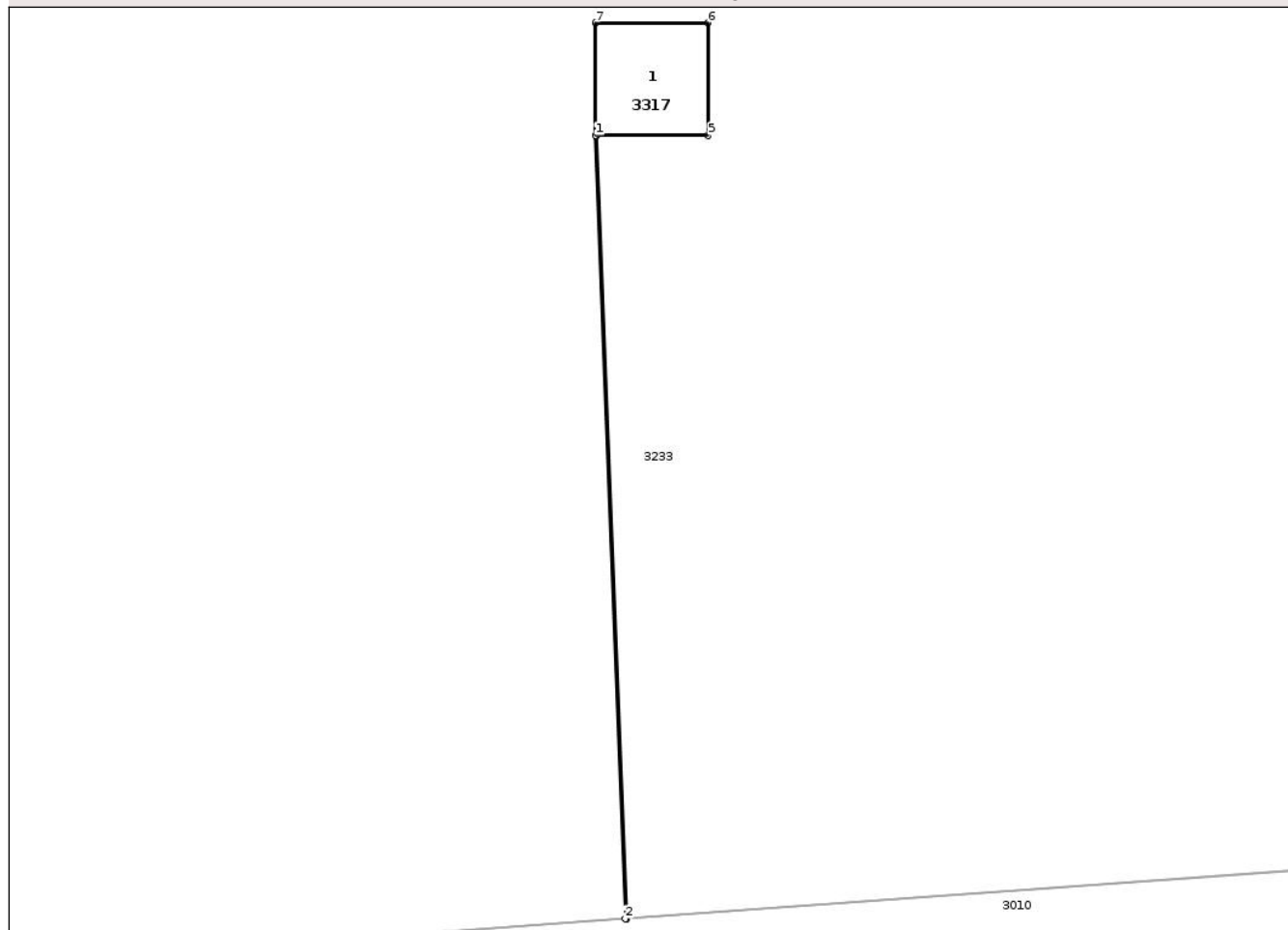
Anexa Nr. 1 La Partea I

Teren

Nr cadastral	Suprafața (mp)*	Observații / Referințe
	Din acte: 0 Masurata: 1	

* Suprafața este determinată în planul de proiecție Stereo 70.

DETALII LINIARE IMOBIL



Date referitoare la teren

Crt	Categorie folosință	Intra vilan	Suprafața (mp)	Tarla	Parcelă	Nr. topo	Observații / Referințe
1	curți constructii	NU	1	-	66	-	

Date referitoare la construcții

Crt	Număr	Destinație construcție	Supraf. (mp)	Situație juridică	Observații / Referințe
A1.1		construcții industriale și edilitare	Din acte: 0 Masurata: 1	Fara acte	Nr. niveluri:1; S. construita la sol:1 mp; S. construita desfasurata:1 mp; STALP

Lungime Segmente

1) Valorile lungimilor segmentelor sunt obținute din proiecție în plan.

Punct început	X / Y	Punct sfârșit	X / Y	Lungime segment (** (m)
1	826.396,581 426.055,259	2	826.396,845 426.048,3	6.964
2	826.396,845 426.048,3	3	826.396,855 426.048,301	0.01
3	826.396,855 426.048,301	4	826.396,591 426.055,259	6.963

Punct început	X / Y	Punct sfârșit	X / Y	Lungime segment (** (m)
4	826.396,591 426.055,259	5	826.397,581 426.055,259	0.99
5	826.397,581 426.055,259	6	826.397,58 426.056,259	1.0
6	826.397,58 426.056,259	7	826.396,58 426.056,259	1.0
7	826.396,58 426.056,259	1	826.396,581 426.055,259	1.0

** Lungimile segmentelor sunt determinate în planul de proiecție Stereo 70 și sunt rotunjite la 1 milimetru.

*** Distanța dintre puncte este formată din segmente cumulate ce sunt mai mici decât valoarea 1 milimetru.

Neutilizabil în Circuitul Civil

**DATE DESPRE IMOBILUL NR. 3319**

Oficiul de Cadastru și Publicitate Imobiliară TULCEA
Biroul de Cadastru și Publicitate Imobiliară Tulcea

A. Partea I. Descrierea imobilului

TEREN Extravilan

Adresa: Jud. Tulcea

Nr. Crt	Nr cadastral Nr. topografic	Suprafața* (mp)	Observații / Referințe
A1		Din acte: 0 Masurata: 1	Sector cadastral:22 Teren neimprejmuit;

B. Partea II. Proprietari și acte

Inscrieri privitoare la dreptul de proprietate și alte drepturi reale		Referințe
/		
Act Normativ nr. Legea nr.123/2012, din 10/07/2012 emis de Parlamentul Romaniei;		
B1	Intabulare, drept de PROPRIETATE, dobandit prin Lege, cota actuala 1/1, cota initiala 1/1 1) STATUL ROMAN, CIF:999999999999	A1

C. Partea III. SARCINI .

Inscrieri privind dezmembramintele dreptului de proprietate, drepturi reale de garanție și sarcini	Referințe
NU SUNT	

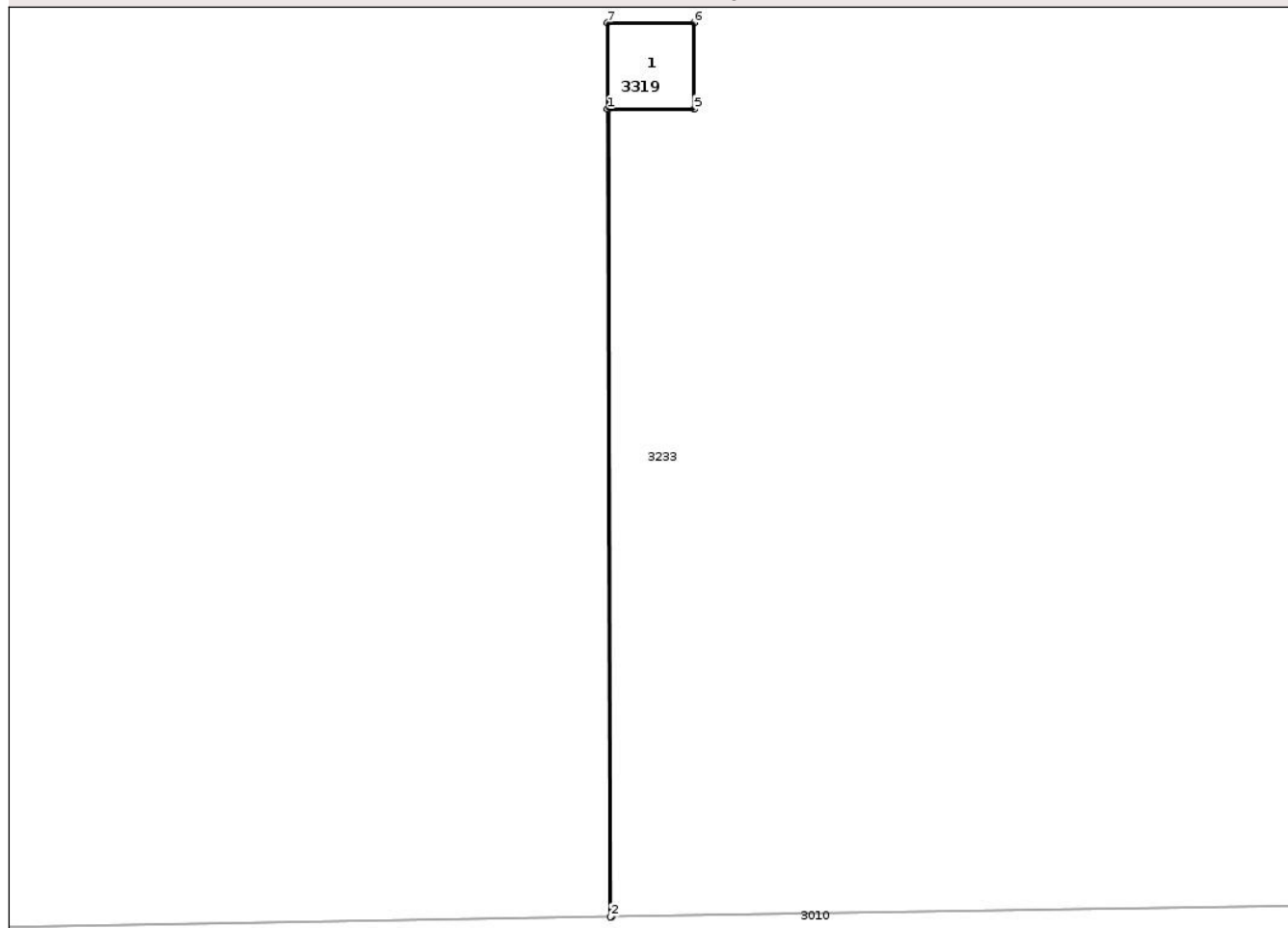
Anexa Nr. 1 La Partea I

Teren

Nr cadastral	Suprafața (mp)*	Observații / Referințe
	Din acte: 0 Masurata: 1	

* Suprafața este determinată în planul de proiecție Stereo 70.

DETALII LINIARE IMOBIL



Date referitoare la teren

Crt	Categorie folosință	Intra vilan	Suprafața (mp)	Tarla	Parcelă	Nr. topo	Observații / Referințe
1	curți constructii	NU	1	-	64	-	

Date referitoare la construcții

Crt	Număr	Destinație construcție	Supraf. (mp)	Situație juridică	Observații / Referințe
A1.1		construcții industriale și edilitare	Din acte: 0 Masurata: 1	Fara acte	Nr. niveluri:1; S. construita la sol:1 mp; S. construita desfasurata:1 mp; STALP

Lungime Segmente

1) Valorile lungimilor segmentelor sunt obținute din proiecție în plan.

Punct început	X / Y	Punct sfârșit	X / Y	Lungime segment (** (m)
1	826.241,239 426.049,251	2	826.241,274 426.039,898	9.353
2	826.241,274 426.039,898	3	826.241,284 426.039,898	0.01
3	826.241,284 426.039,898	4	826.241,249 426.049,251	9.353

Punct început	X / Y	Punct sfârșit	X / Y	Lungime segment (** (m)
4	826.241,249 426.049,251	5	826.242,239 426.049,251	0.99
5	826.242,239 426.049,251	6	826.242,238 426.050,251	1.0
6	826.242,238 426.050,251	7	826.241,238 426.050,251	1.0
7	826.241,238 426.050,251	1	826.241,239 426.049,251	1.0

** Lungimile segmentelor sunt determinate în planul de proiecție Stereo 70 și sunt rotunjite la 1 milimetru.

*** Distanța dintre puncte este formată din segmente cumulate ce sunt mai mici decât valoarea 1 milimetru.

Neutilizabil în Circuitul Civil

**DATE DESPRE IMOBILUL NR. 3321**

Oficiul de Cadastru și Publicitate Imobiliară TULCEA
Biroul de Cadastru și Publicitate Imobiliară Tulcea

A. Partea I. Descrierea imobilului

TEREN Extravilan

Adresa: Jud. Tulcea

Nr. Crt	Nr cadastral Nr. topografic	Suprafața* (mp)	Observații / Referințe
A1		Din acte: 0 Masurata: 1	Sector cadastral:22 Teren neimprejmuit;

B. Partea II. Proprietari și acte

Inscrieri privitoare la dreptul de proprietate și alte drepturi reale		Referințe
/		
Act Normativ nr. Legea nr.123/2012, din 10/07/2012 emis de Parlamentul Romaniei;		
B1	Intabulare, drept de PROPRIETATE, dobandit prin Lege, cota actuala 1/1, cota initiala 1/1 1) STATUL ROMAN, CIF:999999999999	A1

C. Partea III. SARCINI .

Inscrieri privind dezmembramintele dreptului de proprietate, drepturi reale de garanție și sarcini	Referințe
NU SUNT	

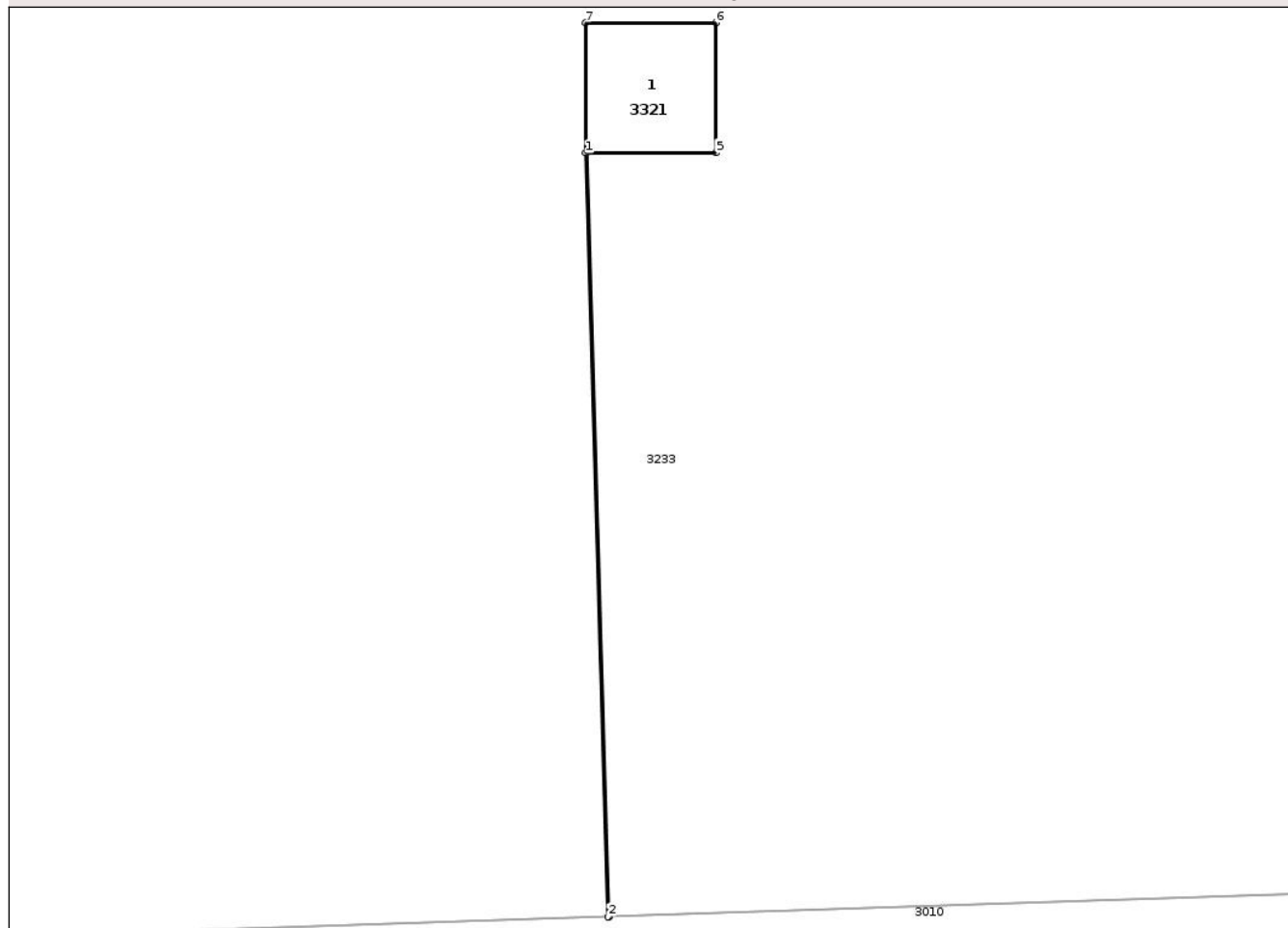
Anexa Nr. 1 La Partea I

Teren

Nr cadastral	Suprafața (mp)*	Observații / Referințe
	Din acte: 0 Masurata: 1	

* Suprafața este determinată în planul de proiecție Stereo 70.

DETALII LINIARE IMOBIL



Date referitoare la teren

Crt	Categorie folosință	Intra vilan	Suprafața (mp)	Tarla	Parcelă	Nr. topo	Observații / Referințe
1	curți constructii	NU	1	-	62	-	

Date referitoare la construcții

Crt	Număr	Destinație construcție	Supraf. (mp)	Situație juridică	Observații / Referințe
A1.1		construcții industriale și edilitare	Din acte: 0 Masurata: 1	Fara acte	Nr. niveluri:1; S. construita la sol:1 mp; S. construita desfasurata:1 mp; STALP

Lungime Segmente

1) Valorile lungimilor segmentelor sunt obținute din proiecție în plan.

Punct început	X / Y	Punct sfârșit	X / Y	Lungime segment (** (m)
1	826.092,264 426.042,861	2	826.092,433 426.036,995	5.868
2	826.092,433 426.036,995	3	826.092,443 426.036,995	0.01
3	826.092,443 426.036,995	4	826.092,274 426.042,861	5.868

Punct început	X / Y	Punct sfârșit	X / Y	Lungime segment (** (m)
4	826.092,274 426.042,861	5	826.093,264 426.042,861	0.99
5	826.093,264 426.042,861	6	826.093,263 426.043,861	1.0
6	826.093,263 426.043,861	7	826.092,263 426.043,861	1.0
7	826.092,263 426.043,861	1	826.092,264 426.042,861	1.0

** Lungimile segmentelor sunt determinate în planul de proiecție Stereo 70 și sunt rotunjite la 1 milimetru.

*** Distanța dintre puncte este formată din segmente cumulate ce sunt mai mici decât valoarea 1 milimetru.

Neutilizabil în Circuitul Civil

**DATE DESPRE IMOBILUL NR. 3324**

Oficiul de Cadastru și Publicitate Imobiliară TULCEA
Biroul de Cadastru și Publicitate Imobiliară Tulcea

A. Partea I. Descrierea imobilului

TEREN Extravilan

Adresa: Jud. Tulcea

Nr. Crt	Nr cadastral Nr. topografic	Suprafața* (mp)	Observații / Referințe
A1		Din acte: 0 Masurata: 1	Sector cadastral:22 Teren neimprejmuit;

B. Partea II. Proprietari și acte

Inscrieri privitoare la dreptul de proprietate și alte drepturi reale		Referințe
/		
Act Normativ nr. Legea nr.123/2012, din 10/07/2012 emis de Parlamentul Romaniei;		
B1	Intabulare, drept de PROPRIETATE, dobandit prin Lege, cota actuala 1/1, cota initiala 1/1 1) STATUL ROMAN, CIF:999999999999	A1

C. Partea III. SARCINI .

Inscrieri privind dezmembramintele dreptului de proprietate, drepturi reale de garanție și sarcini	Referințe
NU SUNT	

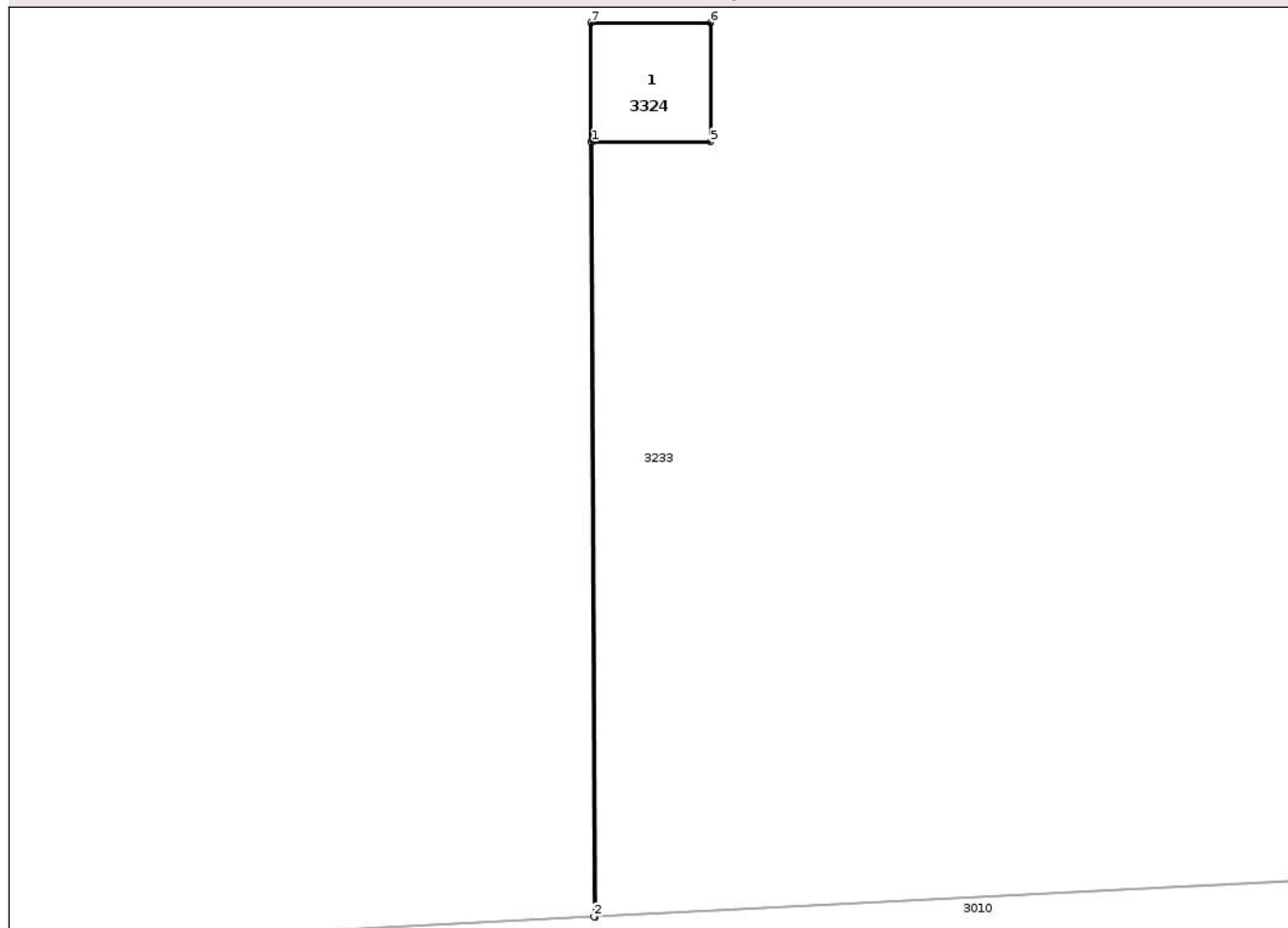
Anexa Nr. 1 La Partea I

Teren

Nr cadastral	Suprafața (mp)*	Observații / Referințe
	Din acte: 0 Masurata: 1	

* Suprafața este determinată în planul de proiecție Stereo 70.

DETALII LINIARE IMOBIL



Date referitoare la teren

Crt	Categorie folosință	Intra vilan	Suprafața (mp)	Tarla	Parcelă	Nr. topo	Observații / Referințe
1	curți constructii	NU	1	-	59	-	

Date referitoare la construcții

Crt	Număr	Destinație construcție	Supraf. (mp)	Situație juridică	Observații / Referințe
A1.1		construcții industriale și edilitare	Din acte: 0 Masurata: 1	Fara acte	Nr. niveluri:1; S. construita la sol:1 mp; S. construita desfasurata:1 mp; STALP

Lungime Segmente

1) Valorile lungimilor segmentelor sunt obținute din proiecție în plan.

Punct început	X / Y	Punct sfârșit	X / Y	Lungime segment (** (m)
1	825.879,417 426.033,815	2	825.879,438 426.027,309	6.506
2	825.879,438 426.027,309	3	825.879,448 426.027,31	0.01
3	825.879,448 426.027,31	4	825.879,427 426.033,815	6.505

Punct început	X / Y	Punct sfârșit	X / Y	Lungime segment (** (m)
4	825.879,427 426.033,815	5	825.880,417 426.033,815	0.99
5	825.880,417 426.033,815	6	825.880,416 426.034,815	1.0
6	825.880,416 426.034,815	7	825.879,416 426.034,815	1.0
7	825.879,416 426.034,815	1	825.879,417 426.033,815	1.0

** Lungimile segmentelor sunt determinate în planul de proiecție Stereo 70 și sunt rotunjite la 1 milimetru.

*** Distanța dintre puncte este formată din segmente cumulate ce sunt mai mici decât valoarea 1 milimetru.

Neutilizabil în Circuitul Civil

**DATE DESPRE IMOBILUL NR. 3326**

Oficiul de Cadastru și Publicitate Imobiliară TULCEA
Biroul de Cadastru și Publicitate Imobiliară Tulcea

A. Partea I. Descrierea imobilului

TEREN Extravilan

Adresa: Jud. Tulcea

Nr. Crt	Nr cadastral Nr. topografic	Suprafața* (mp)	Observații / Referințe
A1		Din acte: 0 Masurata: 1	Sector cadastral:22 Teren neimprejmuit;

B. Partea II. Proprietari și acte

Inscrieri privitoare la dreptul de proprietate și alte drepturi reale		Referințe
/		
Act Normativ nr. Legea nr.123/2012, din 10/07/2012 emis de Parlamentul Romaniei;		
B1	Intabulare, drept de PROPRIETATE, dobandit prin Lege, cota actuala 1/1, cota initiala 1/1 1) STATUL ROMAN, CIF:999999999999	A1

C. Partea III. SARCINI .

Inscrieri privind dezmembramintele dreptului de proprietate, drepturi reale de garanție și sarcini	Referințe
NU SUNT	

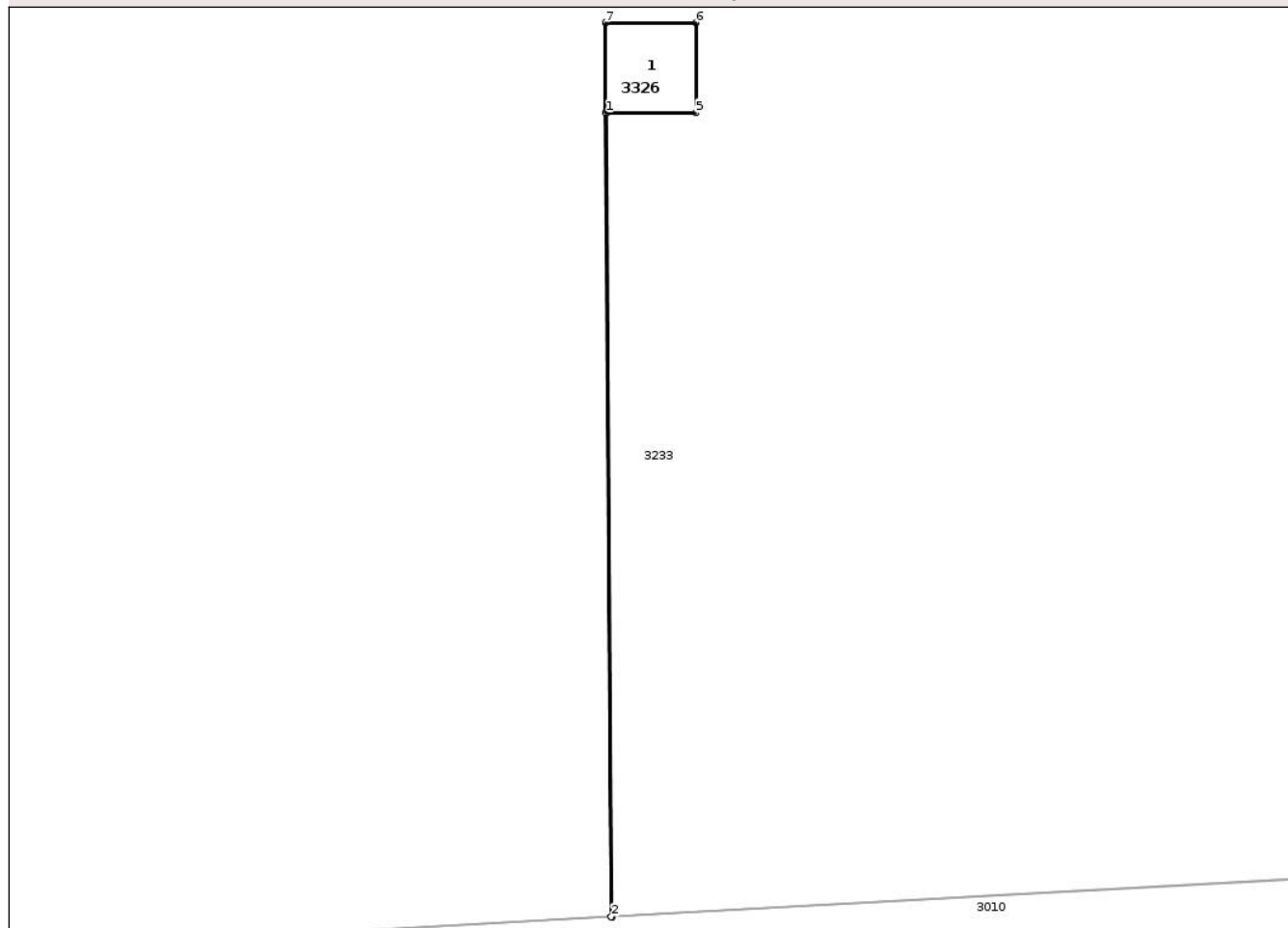
Anexa Nr. 1 La Partea I

Teren

Nr cadastral	Suprafața (mp)*	Observații / Referințe
	Din acte: 0 Masurata: 1	

* Suprafața este determinată în planul de proiecție Stereo 70.

DETALII LINIARE IMOBIL



Date referitoare la teren

Crt	Categorie folosință	Intra vilan	Suprafața (mp)	Tarla	Parcelă	Nr. topo	Observații / Referințe
1	curți constructii	NU	1	-	57	-	

Date referitoare la construcții

Crt	Număr	Destinație construcție	Supraf. (mp)	Situație juridică	Observații / Referințe
A1.1		construcții industriale și edilitare	Din acte: 0 Masurata: 1	Fara acte	Nr. niveluri:1; S. construita la sol:1 mp; S. construita desfasurata:1 mp; STALP

Lungime Segmente

1) Valorile lungimilor segmentelor sunt obținute din proiecție în plan.

Punct început	X / Y	Punct sfârșit	X / Y	Lungime segment (** (m)
1	825.721,906 426.027,631	2	825.721,967 426.018,697	8.934
2	825.721,967 426.018,697	3	825.721,977 426.018,697	0.01
3	825.721,977 426.018,697	4	825.721,916 426.027,631	8.934

Punct început	X / Y	Punct sfârșit	X / Y	Lungime segment (** (m)
4	825.721,916 426.027,631	5	825.722,906 426.027,631	0.99
5	825.722,906 426.027,631	6	825.722,905 426.028,631	1.0
6	825.722,905 426.028,631	7	825.721,905 426.028,631	1.0
7	825.721,905 426.028,631	1	825.721,906 426.027,631	1.0

** Lungimile segmentelor sunt determinate în planul de proiecție Stereo 70 și sunt rotunjite la 1 milimetru.

*** Distanța dintre puncte este formată din segmente cumulate ce sunt mai mici decât valoarea 1 milimetru.

Neutilizabil în Circuitul Civil

**DATE DESPRE IMOBILUL NR. 3328**

Oficiul de Cadastru și Publicitate Imobiliară TULCEA
Biroul de Cadastru și Publicitate Imobiliară Tulcea

A. Partea I. Descrierea imobilului

TEREN Extravilan

Adresa: Jud. Tulcea

Nr. Crt	Nr cadastral Nr. topografic	Suprafața* (mp)	Observații / Referințe
A1		Din acte: 0 Masurata: 1	Sector cadastral:22 Teren neimprejmuit;

B. Partea II. Proprietari și acte

Inscrieri privitoare la dreptul de proprietate și alte drepturi reale		Referințe
/		
Act Normativ nr. Legea nr.123/2012, din 10/07/2012 emis de Parlamentul Romaniei;		
B1	Intabulare, drept de PROPRIETATE, dobandit prin Lege, cota actuala 1/1, cota initiala 1/1 1) STATUL ROMAN, CIF:999999999999	A1

C. Partea III. SARCINI .

Inscrieri privind dezmembramintele dreptului de proprietate, drepturi reale de garanție și sarcini	Referințe
NU SUNT	

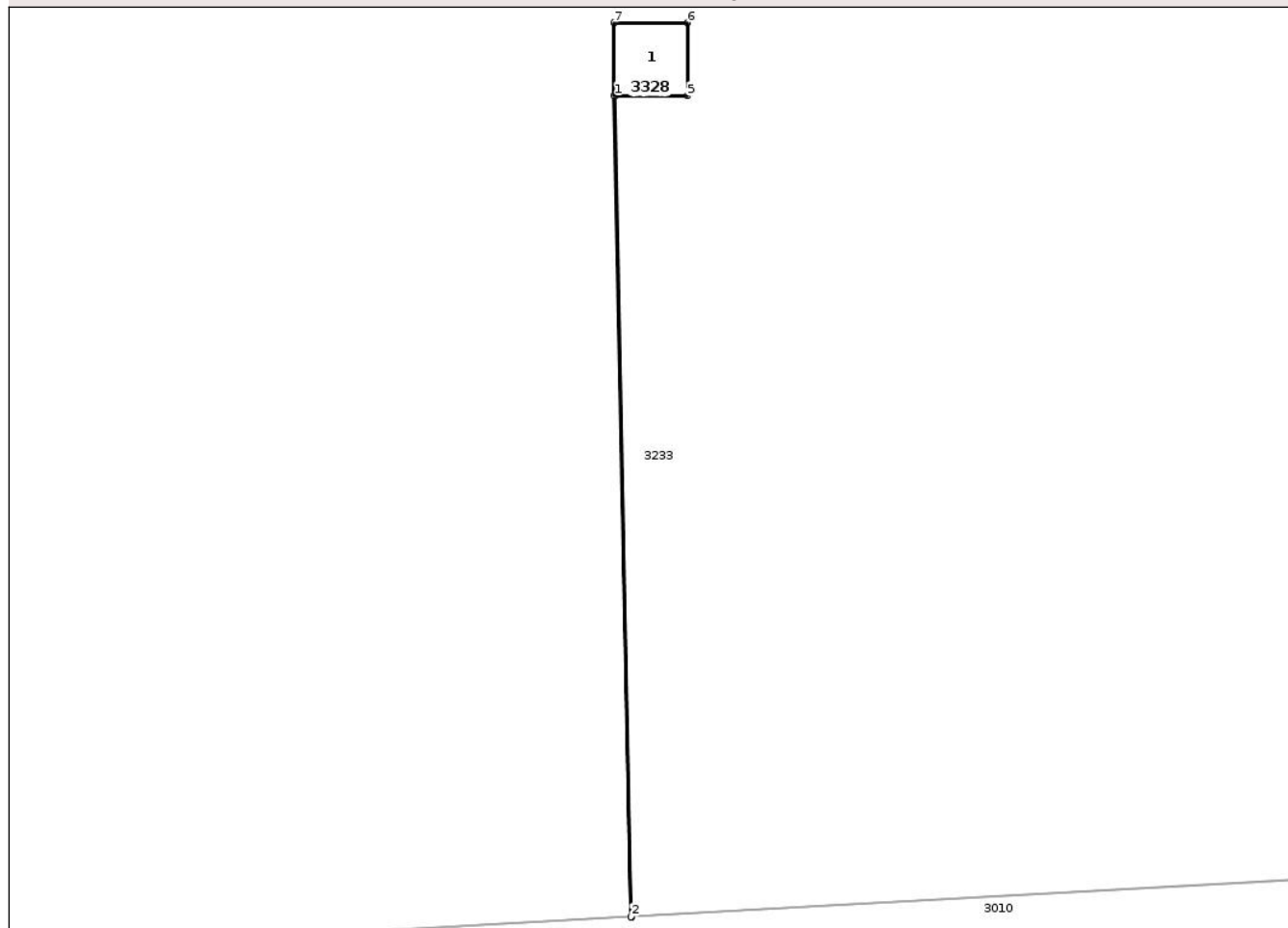
Anexa Nr. 1 La Partea I

Teren

Nr cadastral	Suprafața (mp)*	Observații / Referințe
	Din acte: 0 Masurata: 1	

* Suprafața este determinată în planul de proiecție Stereo 70.

DETALII LINIARE IMOBIL



Date referitoare la teren

Crt	Categorie folosință	Intra vilan	Suprafața (mp)	Tarla	Parcelă	Nr. topo	Observații / Referințe
1	curți constructii	NU	1	-	55	-	

Date referitoare la construcții

Crt	Număr	Destinație construcție	Supraf. (mp)	Situație juridică	Observații / Referințe
A1.1		construcții industriale și edilitare	Din acte: 0 Masurata: 1	Fara acte	Nr. niveluri:1; S. construita la sol:1 mp; S. construita desfasurata:1 mp; STALP

Lungime Segmente

1) Valorile lungimilor segmentelor sunt obținute din proiecție în plan.

Punct început	X / Y	Punct sfârșit	X / Y	Lungime segment (** (m)
1	825.565,295 426.021,277	2	825.565,522 426.010,02	11.259
2	825.565,522 426.010,02	3	825.565,532 426.010,02	0.01
3	825.565,532 426.010,02	4	825.565,305 426.021,277	11.259

Punct început	X / Y	Punct sfârșit	X / Y	Lungime segment (** (m)
4	825.565,305 426.021,277	5	825.566,295 426.021,277	0.99
5	825.566,295 426.021,277	6	825.566,294 426.022,277	1.0
6	825.566,294 426.022,277	7	825.565,294 426.022,277	1.0
7	825.565,294 426.022,277	1	825.565,295 426.021,277	1.0

** Lungimile segmentelor sunt determinate în planul de proiecție Stereo 70 și sunt rotunjite la 1 milimetru.

*** Distanța dintre puncte este formată din segmente cumulate ce sunt mai mici decât valoarea 1 milimetru.

Neutilizabil în Circuitul Civil

**DATE DESPRE IMOBILUL NR. 3330**

Oficiul de Cadastru și Publicitate Imobiliară TULCEA
Biroul de Cadastru și Publicitate Imobiliară Tulcea

A. Partea I. Descrierea imobilului

TEREN Extravilan

Adresa: Jud. Tulcea

Nr. Crt	Nr cadastral Nr. topografic	Suprafața* (mp)	Observații / Referințe
A1		Din acte: 0 Masurata: 1	Sector cadastral:22 Teren neimprejmit;

B. Partea II. Proprietari și acte

Inscrieri privitoare la dreptul de proprietate și alte drepturi reale		Referințe
/		
Act Normativ nr. Legea nr.123/2012, din 10/07/2012 emis de Parlamentul Romaniei;		
B1	Intabulare, drept de PROPRIETATE, dobandit prin Lege, cota actuala 1/1, cota initiala 1/1 1) STATUL ROMAN, CIF:999999999999	A1

C. Partea III. SARCINI .

Inscrieri privind dezmembramintele dreptului de proprietate, drepturi reale de garanție și sarcini	Referințe
NU SUNT	

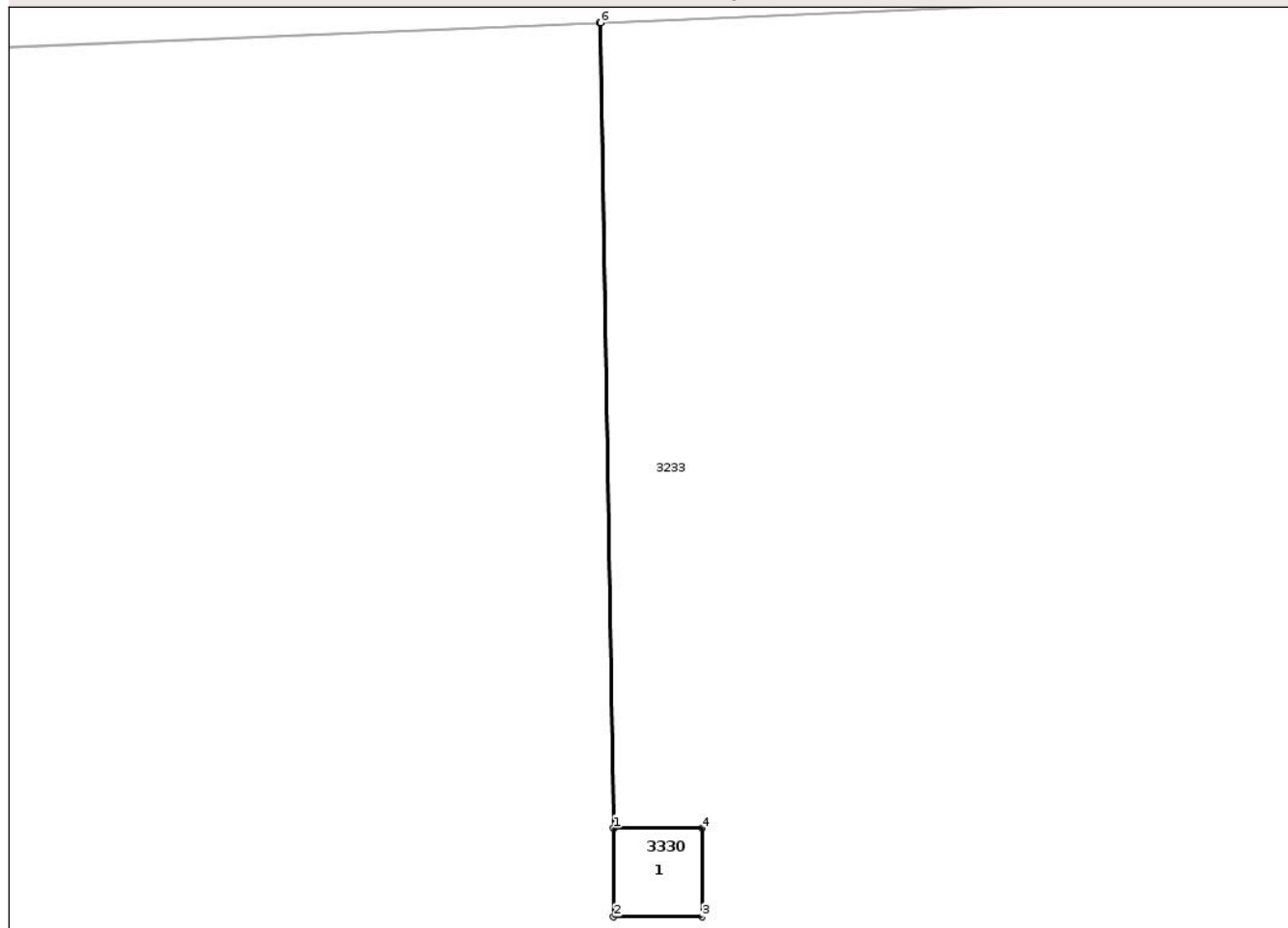
Anexa Nr. 1 La Partea I

Teren

Nr cadastral	Suprafața (mp)*	Observații / Referințe
	Din acte: 0 Masurata: 1	

* Suprafața este determinată în planul de proiecție Stereo 70.

DETALII LINIARE IMOBIL



Date referitoare la teren

Crt	Categorie folosință	Intra vilan	Suprafața (mp)	Tarla	Parcelă	Nr. topo	Observații / Referințe
1	curți constructii	NU	1	-	53	-	

Date referitoare la construcții

Crt	Număr	Destinație construcție	Supraf. (mp)	Situație juridică	Observații / Referințe
A1.1		construcții industriale și edilitare	Din acte: 0 Masurata: 1	Fara acte	Nr. niveluri:1; S. construita la sol:1 mp; S. construita desfasurata:1 mp; STALP

Lungime Segmente

1) Valorile lungimilor segmentelor sunt obținute din proiecție în plan.

Punct început	X / Y	Punct sfârșit	X / Y	Lungime segment (** (m)
1	825.407,453 426.016,321	2	825.407,454 426.015,321	1.0
2	825.407,454 426.015,321	3	825.408,454 426.015,321	1.0
3	825.408,454 426.015,321	4	825.408,453 426.016,321	1.0

Punct început	X / Y	Punct sfârșit	X / Y	Lungime segment (** (m)
4	825.408,453 426.016,321	5	825.407,463 426.016,321	0.99
5	825.407,463 426.016,321	6	825.407,306 426.025,431	9.111
6	825.407,306 426.025,431	7	825.407,296 426.025,431	0.01
7	825.407,296 426.025,431	1	825.407,453 426.016,321	9.111

** Lungimile segmentelor sunt determinate în planul de proiecție Stereo 70 și sunt rotunjite la 1 milimetru.

*** Distanța dintre puncte este formată din segmente cumulate ce sunt mai mici decât valoarea 1 milimetru.

Neutilizabil în Circuitul Civil

**DATE DESPRE IMOBILUL NR. 3331**

Oficiul de Cadastru și Publicitate Imobiliară TULCEA
Biroul de Cadastru și Publicitate Imobiliară Tulcea

A. Partea I. Descrierea imobilului

TEREN Extravilan

Adresa: Jud. Tulcea

Nr. Crt	Nr cadastral Nr. topografic	Suprafața* (mp)	Observații / Referințe
A1		Din acte: 0 Masurata: 1	Sector cadastral:22 Teren neimprejmuit;

B. Partea II. Proprietari și acte

Inscrieri privitoare la dreptul de proprietate și alte drepturi reale		Referințe
/		
Act Normativ nr. Legea nr.123/2012, din 10/07/2012 emis de Parlamentul Romaniei;		
B1	Intabulare, drept de PROPRIETATE, dobandit prin Lege, cota actuala 1/1, cota initiala 1/1 1) STATUL ROMAN, CIF:999999999999	A1

C. Partea III. SARCINI .

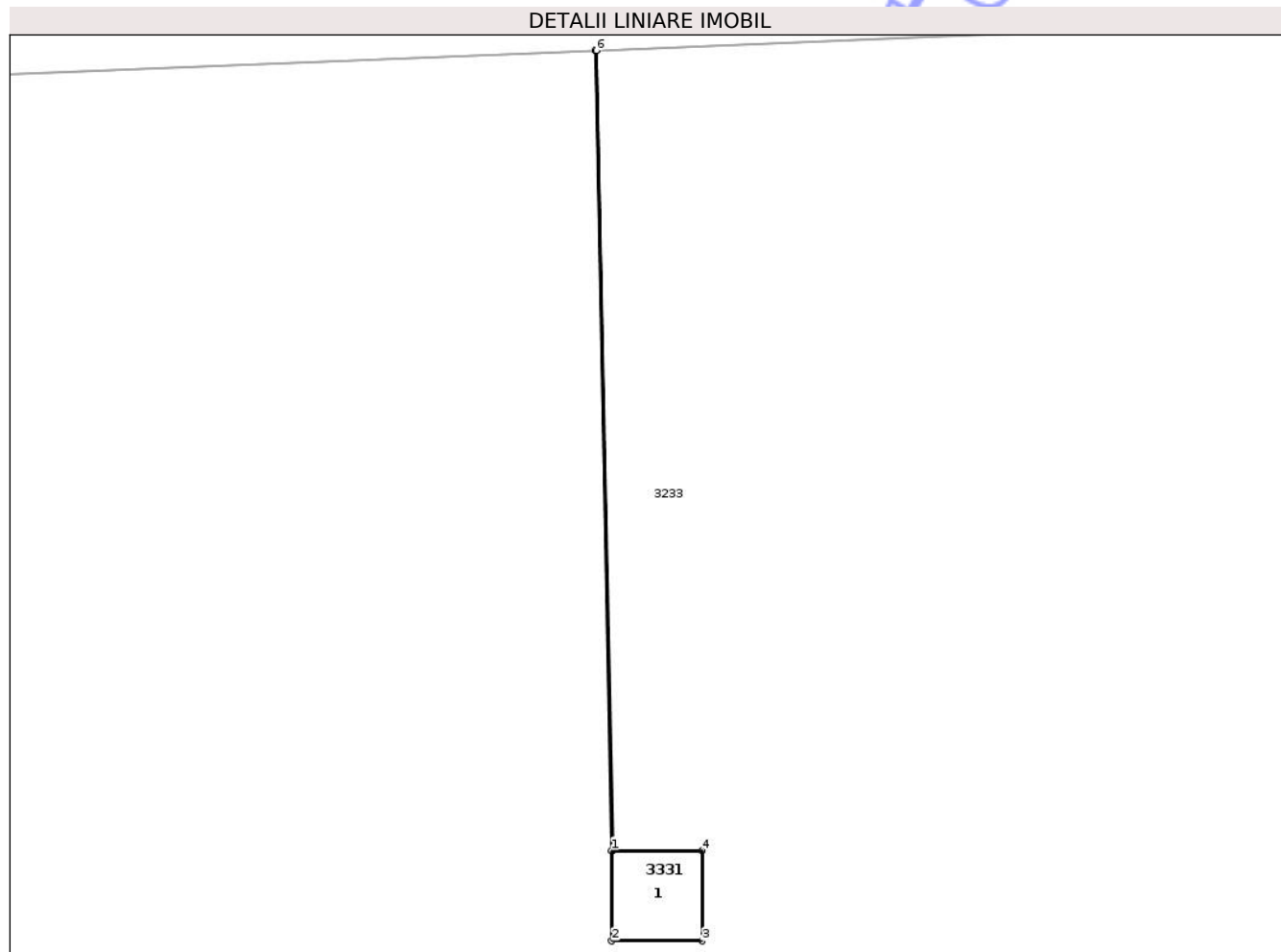
Inscrieri privind dezmembramintele dreptului de proprietate, drepturi reale de garanție și sarcini	Referințe
NU SUNT	

Anexa Nr. 1 La Partea I

Teren

Nr cadastral	Suprafața (mp)*	Observații / Referințe
	Din acte: 0 Masurata: 1	

* Suprafața este determinată în planul de proiecție Stereo 70.



Date referitoare la teren

Crt	Categorie folosință	Intra vilan	Suprafața (mp)	Tarla	Parcelă	Nr. topo	Observații / Referințe
1	curți constructii	NU	1	-	52	-	

Date referitoare la construcții

Crt	Număr	Destinație construcție	Supraf. (mp)	Situație juridică	Observații / Referințe
A1.1		construcții industriale și edilitare	Din acte: 0 Masurata: 1	Fara acte	Nr. niveluri:1; S. construita la sol:1 mp; S. construita desfasurata:1 mp; STALP

Lungime Segmente

1) Valorile lungimilor segmentelor sunt obținute din proiecție în plan.

Punct început	X / Y	Punct sfârșit	X / Y	Lungime segment (** (m)
1	825.328,318 426.013,299	2	825.328,319 426.012,299	1.0
2	825.328,319 426.012,299	3	825.329,319 426.012,299	1.0
3	825.329,319 426.012,299	4	825.329,318 426.013,299	1.0

Punct început	X / Y	Punct sfârșit	X / Y	Lungime segment (** (m)
4	825.329,318 426.013,299	5	825.328,328 426.013,299	0.99
5	825.328,328 426.013,299	6	825.328,148 426.022,151	8.854
6	825.328,148 426.022,151	7	825.328,138 426.022,15	0.01
7	825.328,138 426.022,15	1	825.328,318 426.013,299	8.853

** Lungimile segmentelor sunt determinate în planul de proiecție Stereo 70 și sunt rotunjite la 1 milimetru.

*** Distanța dintre puncte este formată din segmente cumulate ce sunt mai mici decât valoarea 1 milimetru.

Neutilizabil în Circuitul Civil

**DATE DESPRE IMOBILUL NR. 3333**

Oficiul de Cadastru și Publicitate Imobiliară TULCEA
Biroul de Cadastru și Publicitate Imobiliară Tulcea

A. Partea I. Descrierea imobilului

TEREN Extravilan

Adresa: Jud. Tulcea

Nr. Crt	Nr cadastral Nr. topografic	Suprafața* (mp)	Observații / Referințe
A1		Din acte: 0 Masurata: 1	Sector cadastral:22 Teren neimprejmuit;

B. Partea II. Proprietari și acte

Inscrieri privitoare la dreptul de proprietate și alte drepturi reale		Referințe
/		
Act Normativ nr. Legea nr.123/2012, din 10/07/2012 emis de Parlamentul Romaniei;		
B1	Intabulare, drept de PROPRIETATE, dobandit prin Lege, cota actuala 1/1, cota initiala 1/1 1) STATUL ROMAN, CIF:999999999999	A1

C. Partea III. SARCINI .

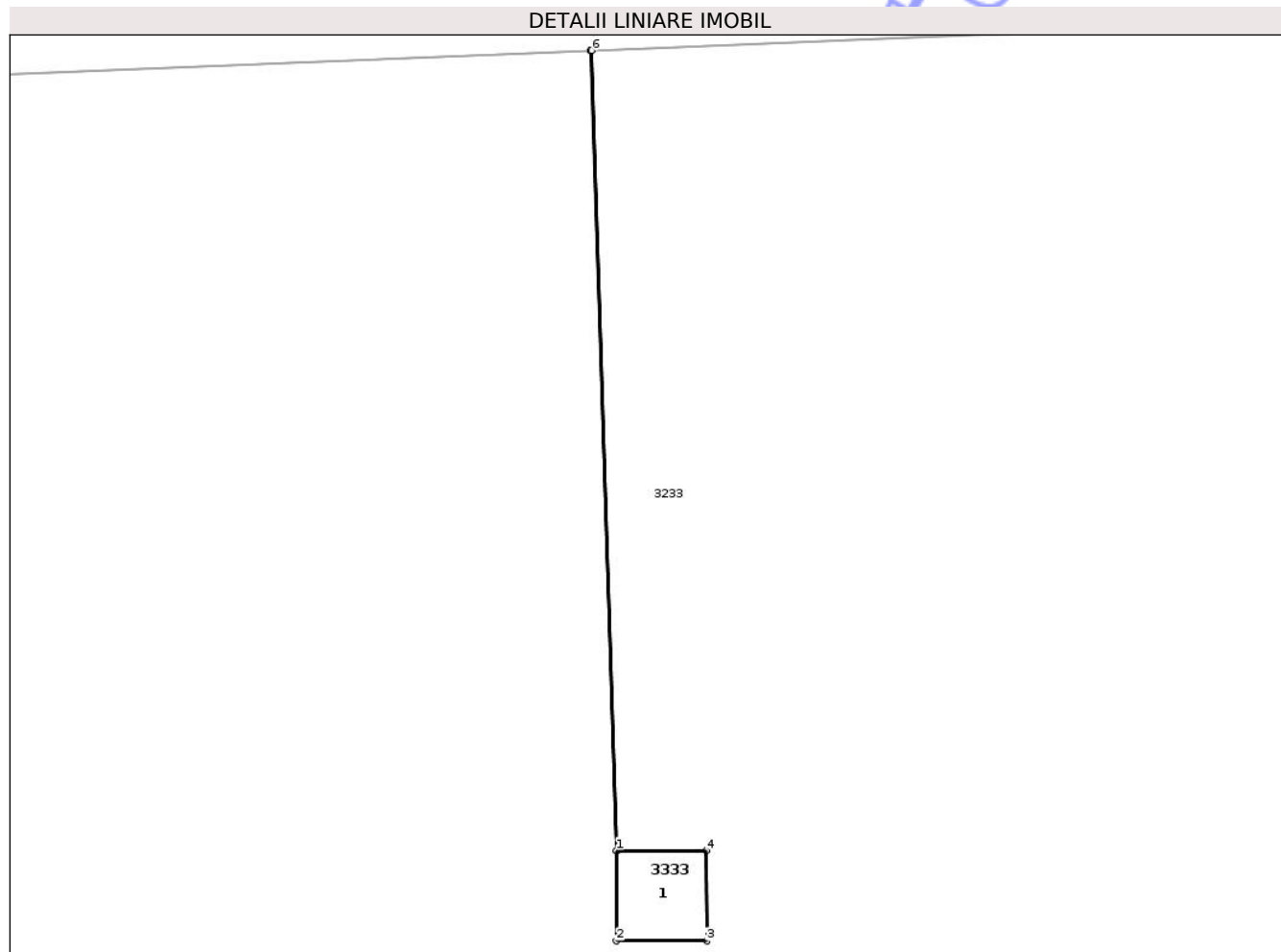
Inscrieri privind dezmembramintele dreptului de proprietate, drepturi reale de garanție și sarcini	Referințe
NU SUNT	

Anexa Nr. 1 La Partea I

Teren

Nr cadastral	Suprafața (mp)*	Observații / Referințe
	Din acte: 0 Masurata: 1	

* Suprafața este determinată în planul de proiecție Stereo 70.



Date referitoare la teren

Crt	Categorie folosință	Intra vilan	Suprafața (mp)	Tarla	Parcelă	Nr. topo	Observații / Referințe
1	curți constructii	NU	1	-	50	-	

Date referitoare la construcții

Crt	Număr	Destinație construcție	Supraf. (mp)	Situație juridică	Observații / Referințe
A1.1		construcții industriale și edilitare	Din acte: 0 Masurata: 1	Fara acte	Nr. niveluri:1; S. construita la sol:1 mp; S. construita desfasurata:1 mp; STALP

Lungime Segmente

1) Valorile lungimilor segmentelor sunt obținute din proiecție în plan.

Punct început	X / Y	Punct sfârșit	X / Y	Lungime segment (** (m)
1	825.176,374 426.007,052	2	825.176,375 426.006,052	1.0
2	825.176,375 426.006,052	3	825.177,375 426.006,052	1.0
3	825.177,375 426.006,052	4	825.177,374 426.007,052	1.0

Punct început	X / Y	Punct sfârșit	X / Y	Lungime segment (** (m)
4	825.177,374 426.007,052	5	825.176,384 426.007,052	0.99
5	825.176,384 426.007,052	6	825.176,101 426.015,906	8.859
6	825.176,101 426.015,906	7	825.176,091 426.015,905	0.01
7	825.176,091 426.015,905	1	825.176,374 426.007,052	8.858

** Lungimile segmentelor sunt determinate în planul de proiecție Stereo 70 și sunt rotunjite la 1 milimetru.

*** Distanța dintre puncte este formată din segmente cumulate ce sunt mai mici decât valoarea 1 milimetru.

Neutilizabil în Circuitul Civil

**DATE DESPRE IMOBILUL NR. 3338**

Oficiul de Cadastru și Publicitate Imobiliară TULCEA
Biroul de Cadastru și Publicitate Imobiliară Tulcea

A. Partea I. Descrierea imobilului

TEREN Extravilan

Adresa: Jud. Tulcea

Nr. Crt	Nr cadastral Nr. topografic	Suprafața* (mp)	Observații / Referințe
A1		Din acte: 0 Masurata: 1	Sector cadastral:22 Teren neimprejmit;

B. Partea II. Proprietari și acte

Inscrieri privitoare la dreptul de proprietate și alte drepturi reale		Referințe
/		
Act Normativ nr. Legea nr.123/2012, din 10/07/2012 emis de Parlamentul Romaniei;		
B1	Intabulare, drept de PROPRIETATE, dobandit prin Lege, cota actuala 1/1, cota initiala 1/1 1) STATUL ROMAN, CIF:999999999999	A1

C. Partea III. SARCINI .

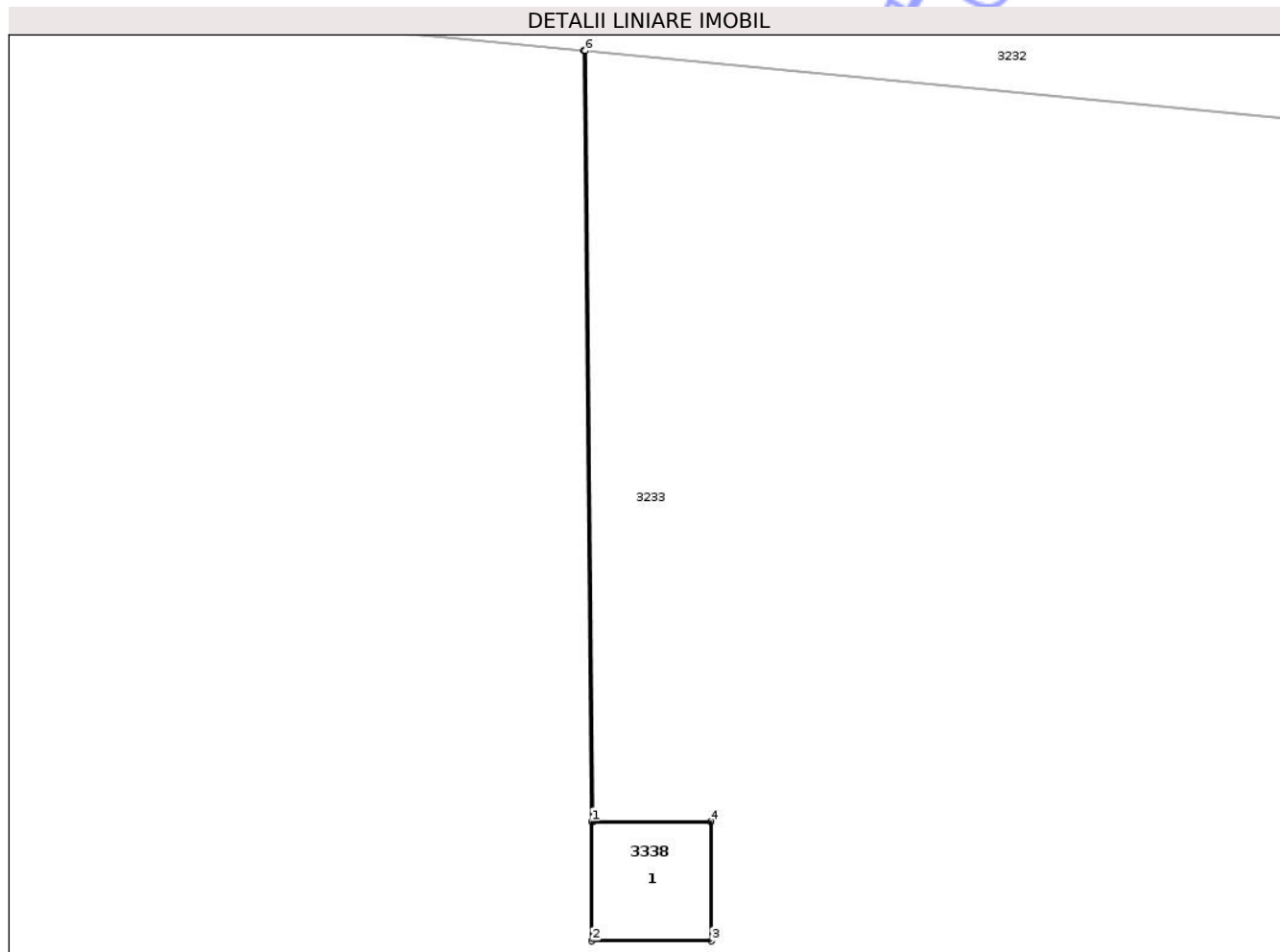
Inscrieri privind dezmembramintele dreptului de proprietate, drepturi reale de garanție și sarcini	Referințe
NU SUNT	

Anexa Nr. 1 La Partea I

Teren

Nr cadastral	Suprafața (mp)*	Observații / Referințe
	Din acte: 0 Masurata: 1	

* Suprafața este determinată în planul de proiecție Stereo 70.



Date referitoare la teren

Crt	Categorie folosință	Intra vilan	Suprafața (mp)	Tarla	Parcelă	Nr. topo	Observații / Referințe
1	curți constructii	NU	1	-	45	-	

Date referitoare la construcții

Crt	Număr	Destinație construcție	Supraf. (mp)	Situație juridică	Observații / Referințe
A1.1		construcții industriale și edilitare	Din acte: 0 Masurata: 1	Fara acte	Nr. niveluri:1; S. construita la sol:1 mp; S. construita desfasurata:1 mp; STALP

Lungime Segmente

1) Valorile lungimilor segmentelor sunt obținute din proiecție în plan.

Punct început	X / Y	Punct sfârșit	X / Y	Lungime segment (** (m)
1	824.784,035 426.030,944	2	824.784,036 426.029,944	1.0
2	824.784,036 426.029,944	3	824.785,036 426.029,944	1.0
3	824.785,036 426.029,944	4	824.785,035 426.030,944	1.0

Punct început	X / Y	Punct sfârșit	X / Y	Lungime segment (** (m)
4	824.785,035 426.030,944	5	824.784,045 426.030,944	0.99
5	824.784,045 426.030,944	6	824.783,983 426.037,4	6.456
6	824.783,983 426.037,4	7	824.783,973 426.037,401	0.01
7	824.783,973 426.037,401	1	824.784,035 426.030,944	6.457

** Lungimile segmentelor sunt determinate în planul de proiecție Stereo 70 și sunt rotunjite la 1 milimetru.

*** Distanța dintre puncte este formată din segmente cumulate ce sunt mai mici decât valoarea 1 milimetru.

Neutilizabil în Circuitul Civil

**DATE DESPRE IMOBILUL NR. 3340**

Oficiul de Cadastru și Publicitate Imobiliară TULCEA
Biroul de Cadastru și Publicitate Imobiliară Tulcea

A. Partea I. Descrierea imobilului

TEREN Extravilan

Adresa: Jud. Tulcea

Nr. Crt	Nr cadastral Nr. topografic	Suprafața* (mp)	Observații / Referințe
A1		Din acte: 0 Masurata: 1	Sector cadastral:22 Teren neimprejmuit;

B. Partea II. Proprietari și acte

Inscrieri privitoare la dreptul de proprietate și alte drepturi reale		Referințe
/		
Act Normativ nr. Legea nr.123/2012, din 10/07/2012 emis de Parlamentul Romaniei;		
B1	Intabulare, drept de PROPRIETATE, dobandit prin Lege, cota actuala 1/1, cota initiala 1/1 1) STATUL ROMAN, CIF:999999999999	A1

C. Partea III. SARCINI .

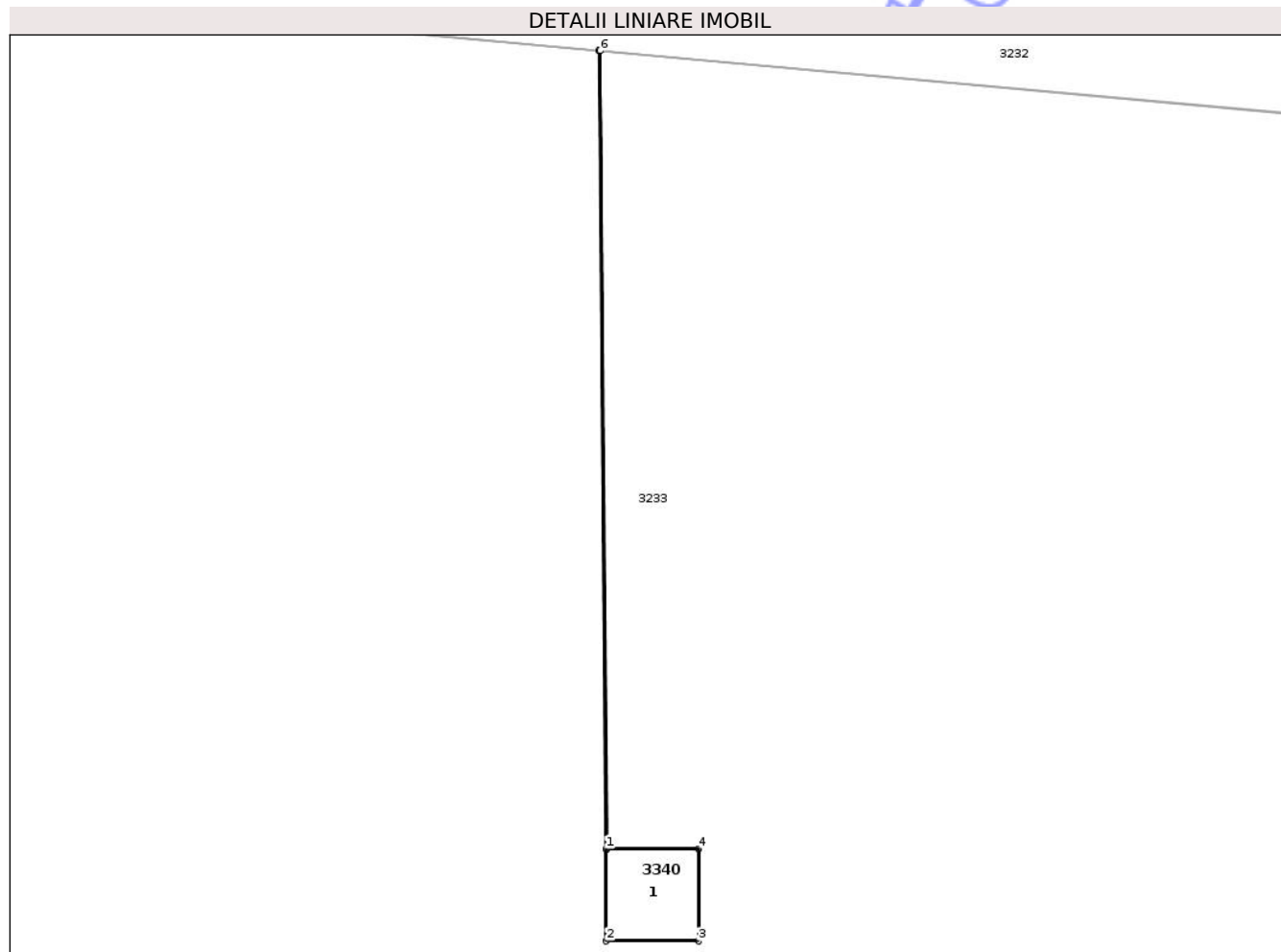
Inscrieri privind dezmembramintele dreptului de proprietate, drepturi reale de garanție și sarcini	Referințe
NU SUNT	

Anexa Nr. 1 La Partea I

Teren

Nr cadastral	Suprafața (mp)*	Observații / Referințe
	Din acte: 0 Masurata: 1	

* Suprafața este determinată în planul de proiecție Stereo 70.



Date referitoare la teren

Crt	Categorie folosință	Intra vilan	Suprafața (mp)	Tarla	Parcelă	Nr. topo	Observații / Referințe
1	curți constructii	NU	1	-	43	-	

Date referitoare la construcții

Crt	Număr	Destinație construcție	Supraf. (mp)	Situație juridică	Observații / Referințe
A1.1		construcții industriale și edilitare	Din acte: 0 Masurata: 1	Fara acte	Nr. niveluri:1; S. construita la sol:1 mp; S. construita desfasurata:1 mp; STALP

Lungime Segmente

1) Valorile lungimilor segmentelor sunt obținute din proiecție în plan.

Punct început	X / Y	Punct sfârșit	X / Y	Lungime segment (** (m)
1	824.627,411 426.043,128	2	824.627,411 426.042,128	1.0
2	824.627,411 426.042,128	3	824.628,411 426.042,128	1.0
3	824.628,411 426.042,128	4	824.628,411 426.043,128	1.0

Punct început	X / Y	Punct sfârșit	X / Y	Lungime segment (** (m)
4	824.628,411 426.043,128	5	824.627,421 426.043,128	0.99
5	824.627,421 426.043,128	6	824.627,346 426.051,788	8.66
6	824.627,346 426.051,788	7	824.627,336 426.051,789	0.01
7	824.627,336 426.051,789	1	824.627,411 426.043,128	8.661

** Lungimile segmentelor sunt determinate în planul de proiecție Stereo 70 și sunt rotunjite la 1 milimetru.

*** Distanța dintre puncte este formată din segmente cumulate ce sunt mai mici decât valoarea 1 milimetru.

Neutilizabil în Circuitul Civil

**DATE DESPRE IMOBILUL NR. 3343**

Oficiul de Cadastru și Publicitate Imobiliară TULCEA
Biroul de Cadastru și Publicitate Imobiliară Tulcea

A. Partea I. Descrierea imobilului

TEREN Extravilan

Adresa: Jud. Tulcea

Nr. Crt	Nr cadastral Nr. topografic	Suprafața* (mp)	Observații / Referințe
A1		Din acte: 0 Masurata: 1	Sector cadastral:22 Teren neimprejmuit;

B. Partea II. Proprietari și acte

Inscrieri privitoare la dreptul de proprietate și alte drepturi reale		Referințe
/		
Act Normativ nr. Legea nr.123/2012, din 10/07/2012 emis de Parlamentul Romaniei;		
B1	Intabulare, drept de PROPRIETATE, dobandit prin Lege, cota actuala 1/1, cota initiala 1/1 1) STATUL ROMAN, CIF:999999999999	A1

C. Partea III. SARCINI .

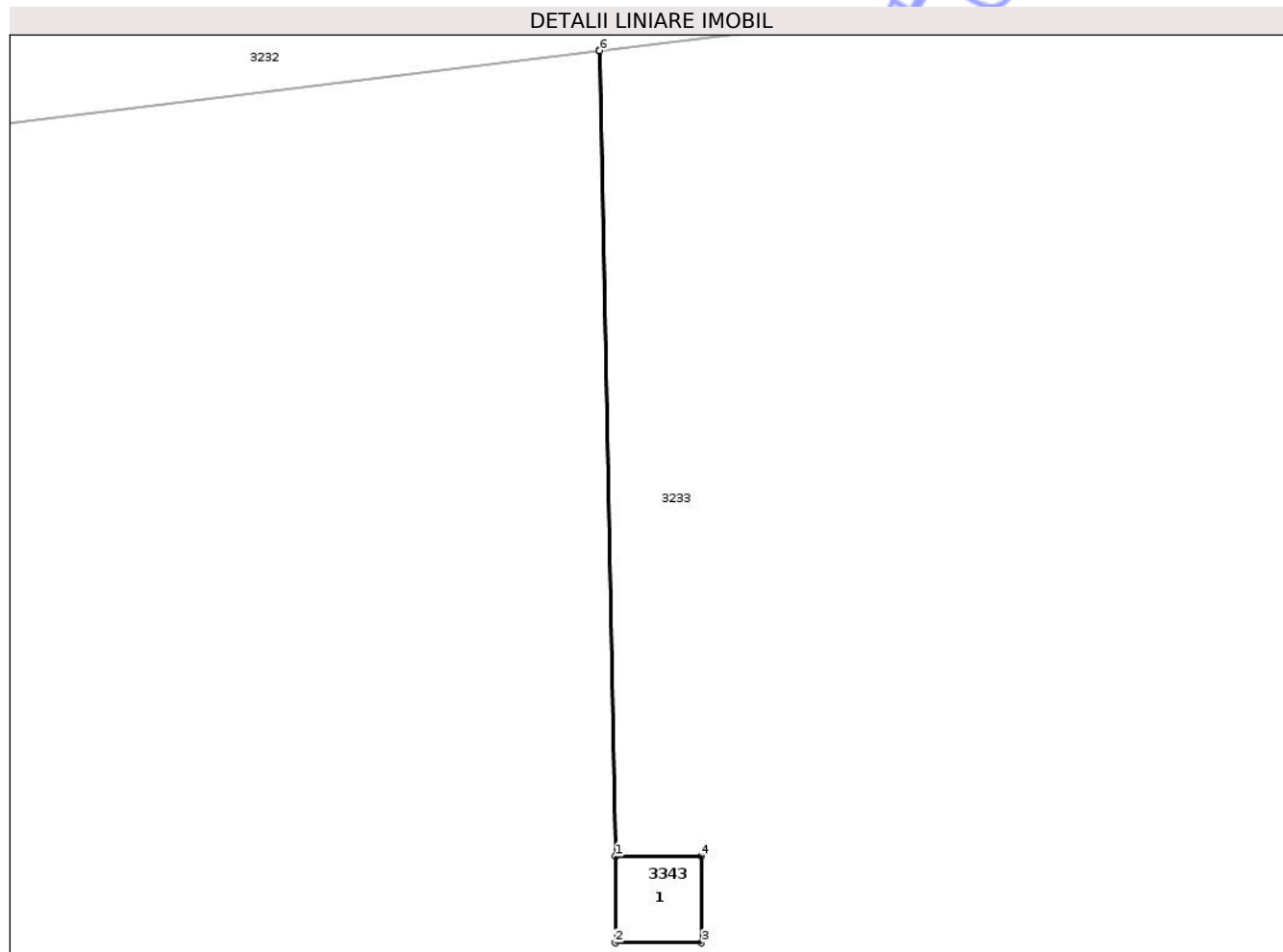
Inscrieri privind dezmembramintele dreptului de proprietate, drepturi reale de garanție și sarcini	Referințe
NU SUNT	

Anexa Nr. 1 La Partea I

Teren

Nr cadastral	Suprafața (mp)*	Observații / Referințe
	Din acte: 0 Masurata: 1	

* Suprafața este determinată în planul de proiecție Stereo 70.



Date referitoare la teren

Crt	Categorie folosință	Intra vilan	Suprafața (mp)	Tarla	Parcelă	Nr. topo	Observații / Referințe
1	curți constructii	NU	1	-	40	-	

Date referitoare la construcții

Crt	Număr	Destinație construcție	Supraf. (mp)	Situație juridică	Observații / Referințe
A1.1		construcții industriale și edilitare	Din acte: 0 Masurata: 1	Fara acte	Nr. niveluri:1; S. construita la sol:1 mp; S. construita desfasurata:1 mp; STALP

Lungime Segmente

1) Valorile lungimilor segmentelor sunt obținute din proiecție în plan.

Punct început	X / Y	Punct sfârșit	X / Y	Lungime segment (** (m)
1	824.406,294 426.028,777	2	824.406,295 426.027,777	1.0
2	824.406,295 426.027,777	3	824.407,295 426.027,777	1.0
3	824.407,295 426.027,777	4	824.407,294 426.028,777	1.0

Punct început	X / Y	Punct sfârșit	X / Y	Lungime segment (** (m)
4	824.407,294 426.028,777	5	824.406,304 426.028,777	0.99
5	824.406,304 426.028,777	6	824.406,115 426.038,097	9.322
6	824.406,115 426.038,097	7	824.406,105 426.038,095	0.01
7	824.406,105 426.038,095	1	824.406,294 426.028,777	9.32

** Lungimile segmentelor sunt determinate în planul de proiecție Stereo 70 și sunt rotunjite la 1 milimetru.

*** Distanța dintre puncte este formată din segmente cumulate ce sunt mai mici decât valoarea 1 milimetru.

Neutilizabil în Circuitul Civil

**DATE DESPRE IMOBILUL NR. 3345**

Oficiul de Cadastru și Publicitate Imobiliară TULCEA
Biroul de Cadastru și Publicitate Imobiliară Tulcea

A. Partea I. Descrierea imobilului

TEREN Extravilan

Adresa: Jud. Tulcea

Nr. Crt	Nr cadastral Nr. topografic	Suprafața* (mp)	Observații / Referințe
A1		Din acte: 0 Masurata: 1	Sector cadastral:22 Teren neimprejmuit;

B. Partea II. Proprietari și acte

Inscrieri privitoare la dreptul de proprietate și alte drepturi reale		Referințe
/		
Act Normativ nr. Legea nr.123/2012, din 10/07/2012 emis de Parlamentul Romaniei;		
B1	Intabulare, drept de PROPRIETATE, dobandit prin Lege, cota actuala 1/1, cota initiala 1/1 1) STATUL ROMAN, CIF:999999999999	A1

C. Partea III. SARCINI .

Inscrieri privind dezmembramintele dreptului de proprietate, drepturi reale de garanție și sarcini	Referințe
NU SUNT	

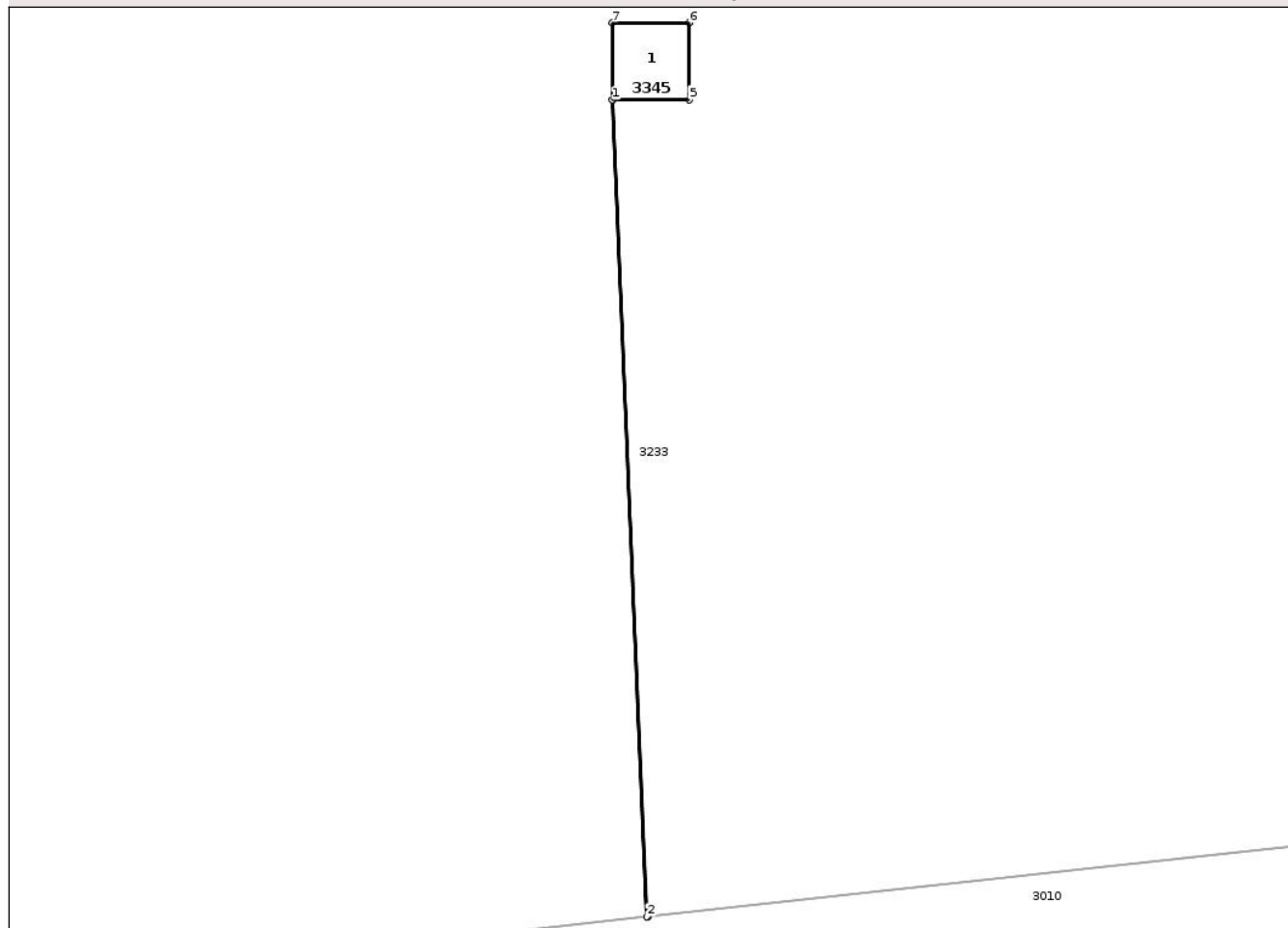
Anexa Nr. 1 La Partea I

Teren

Nr cadastral	Suprafața (mp)*	Observații / Referințe
	Din acte: 0 Masurata: 1	

* Suprafața este determinată în planul de proiecție Stereo 70.

DETALII LINIARE IMOBIL



Date referitoare la teren

Crt	Categorie folosință	Intra vilan	Suprafața (mp)	Tarla	Parcelă	Nr. topo	Observații / Referințe
1	curți constructii	NU	1	-	38	-	

Date referitoare la construcții

Crt	Număr	Destinație construcție	Supraf. (mp)	Situație juridică	Observații / Referințe
A1.1		construcții industriale și edilitare	Din acte: 0 Masurata: 1	Fara acte	Nr. niveluri:1; S. construita la sol:1 mp; S. construita desfasurata:1 mp; STALP

Lungime Segmente

1) Valorile lungimilor segmentelor sunt obținute din proiecție în plan.

Punct început	X / Y	Punct sfârșit	X / Y	Lungime segment (** (m)
1	824.265,106 426.011,495	2	824.265,557 426.000,874	10.631
2	824.265,557 426.000,874	3	824.265,567 426.000,876	0.01
3	824.265,567 426.000,876	4	824.265,116 426.011,495	10.629

Punct început	X / Y	Punct sfârșit	X / Y	Lungime segment (** (m)
4	824.265,116 426.011,495	5	824.266,106 426.011,495	0.99
5	824.266,106 426.011,495	6	824.266,105 426.012,495	1.0
6	824.266,105 426.012,495	7	824.265,105 426.012,495	1.0
7	824.265,105 426.012,495	1	824.265,106 426.011,495	1.0

** Lungimile segmentelor sunt determinate în planul de proiecție Stereo 70 și sunt rotunjite la 1 milimetru.

*** Distanța dintre puncte este formată din segmente cumulate ce sunt mai mici decât valoarea 1 milimetru.

Neutilizabil în Circuitul Civil

**DATE DESPRE IMOBILUL NR. 3347**

Oficiul de Cadastru și Publicitate Imobiliară TULCEA
Biroul de Cadastru și Publicitate Imobiliară Tulcea

A. Partea I. Descrierea imobilului

TEREN Extravilan

Adresa: Jud. Tulcea

Nr. Crt	Nr cadastral Nr. topografic	Suprafața* (mp)	Observații / Referințe
A1		Din acte: 0 Masurata: 1	Sector cadastral:22 Teren neimprejmuit;

B. Partea II. Proprietari și acte

Inscrieri privitoare la dreptul de proprietate și alte drepturi reale		Referințe
/		
Act Normativ nr. Legea nr.123/2012, din 10/07/2012 emis de Parlamentul Romaniei;		
B1	Intabulare, drept de PROPRIETATE, dobandit prin Lege, cota actuala 1/1, cota initiala 1/1 1) STATUL ROMAN, CIF:999999999999	A1

C. Partea III. SARCINI .

Inscrieri privind dezmembramintele dreptului de proprietate, drepturi reale de garanție și sarcini	Referințe
NU SUNT	

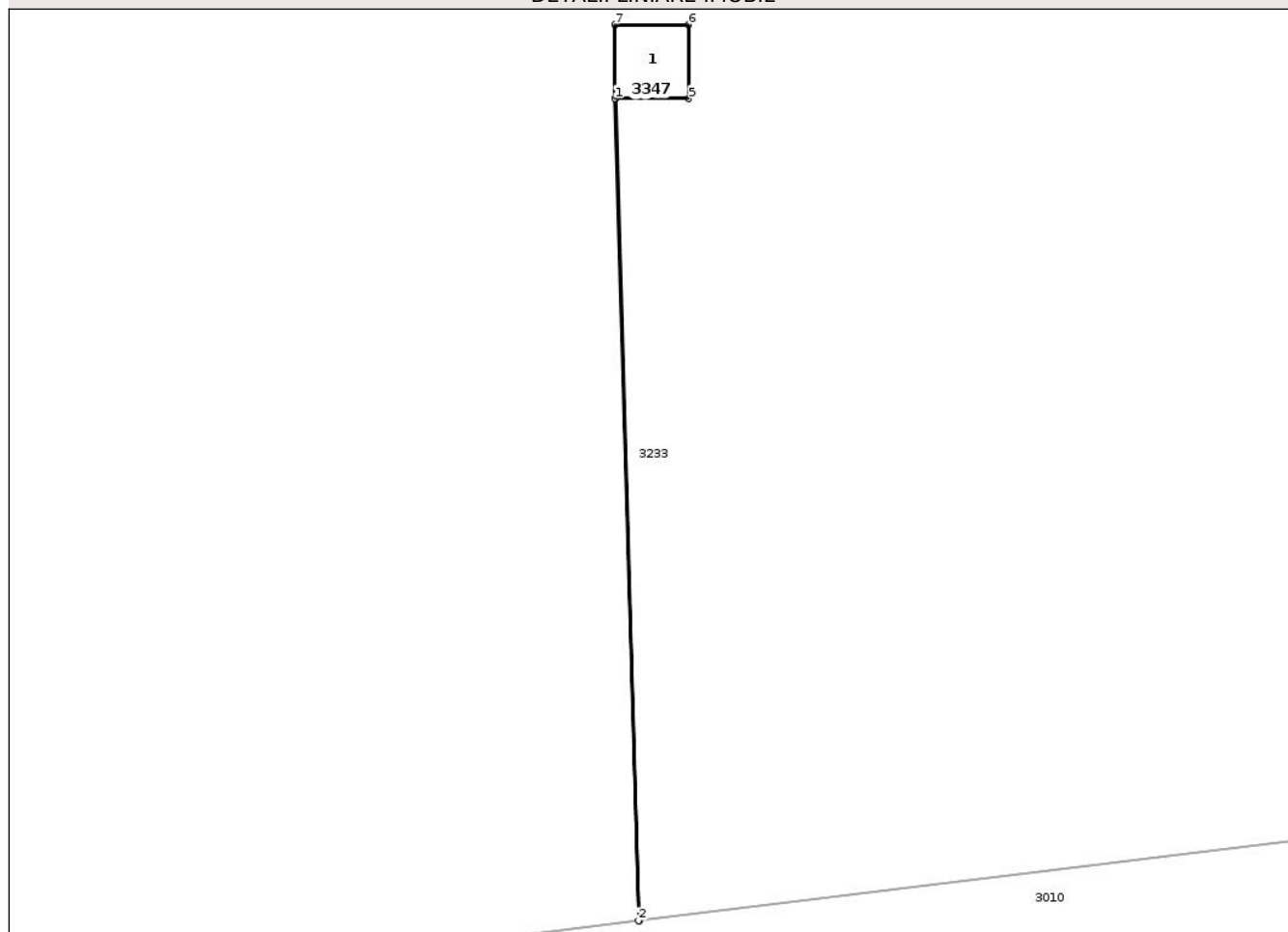
Anexa Nr. 1 La Partea I

Teren

Nr cadastral	Suprafața (mp)*	Observații / Referințe
	Din acte: 0 Masurata: 1	

* Suprafața este determinată în planul de proiecție Stereo 70.

DETALII LINIARE IMOBIL



Date referitoare la teren

Crt	Categorie folosință	Intra vilan	Suprafața (mp)	Tarla	Parcelă	Nr. topo	Observații / Referințe
1	curți constructii	NU	1	-	36	-	

Date referitoare la construcții

Crt	Număr	Destinație construcție	Supraf. (mp)	Situație juridică	Observații / Referințe
A1.1		construcții industriale și edilitare	Din acte: 0 Masurata: 1	Fara acte	Nr. niveluri:1; S. construita la sol:1 mp; S. construita desfasurata:1 mp; STALP

Lungime Segmente

1) Valorile lungimilor segmentelor sunt obținute din proiecție în plan.

Punct început	X / Y	Punct sfârșit	X / Y	Lungime segment (** (m)
1	824.108,176 425.993,859	2	824.108,497 425.982,73	11.134
2	824.108,497 425.982,73	3	824.108,507 425.982,732	0.01
3	824.108,507 425.982,732	4	824.108,186 425.993,859	11.132

Punct început	X / Y	Punct sfârșit	X / Y	Lungime segment (** (m)
4	824.108,186 425.993,859	5	824.109,176 425.993,859	0.99
5	824.109,176 425.993,859	6	824.109,175 425.994,859	1.0
6	824.109,175 425.994,859	7	824.108,175 425.994,859	1.0
7	824.108,175 425.994,859	1	824.108,176 425.993,859	1.0

** Lungimile segmentelor sunt determinate în planul de proiecție Stereo 70 și sunt rotunjite la 1 milimetru.

*** Distanța dintre puncte este formată din segmente cumulate ce sunt mai mici decât valoarea 1 milimetru.

Neutilizabil în Circuitul Civil

**DATE DESPRE IMOBILUL NR. 3348**

Oficiul de Cadastru și Publicitate Imobiliară TULCEA
Biroul de Cadastru și Publicitate Imobiliară Tulcea

A. Partea I. Descrierea imobilului

TEREN Extravilan

Adresa: Jud. Tulcea

Nr. Crt	Nr cadastral Nr. topografic	Suprafața* (mp)	Observații / Referințe
A1		Din acte: 0 Masurata: 1	Sector cadastral:22 Teren neimprejmuit;

B. Partea II. Proprietari și acte

Inscrieri privitoare la dreptul de proprietate și alte drepturi reale		Referințe
/		
Act Normativ nr. Legea nr.123/2012, din 10/07/2012 emis de Parlamentul Romaniei;		
B1	Intabulare, drept de PROPRIETATE, dobandit prin Lege, cota actuala 1/1, cota initiala 1/1 1) STATUL ROMAN, CIF:999999999999	A1

C. Partea III. SARCINI .

Inscrieri privind dezmembramintele dreptului de proprietate, drepturi reale de garanție și sarcini	Referințe
NU SUNT	

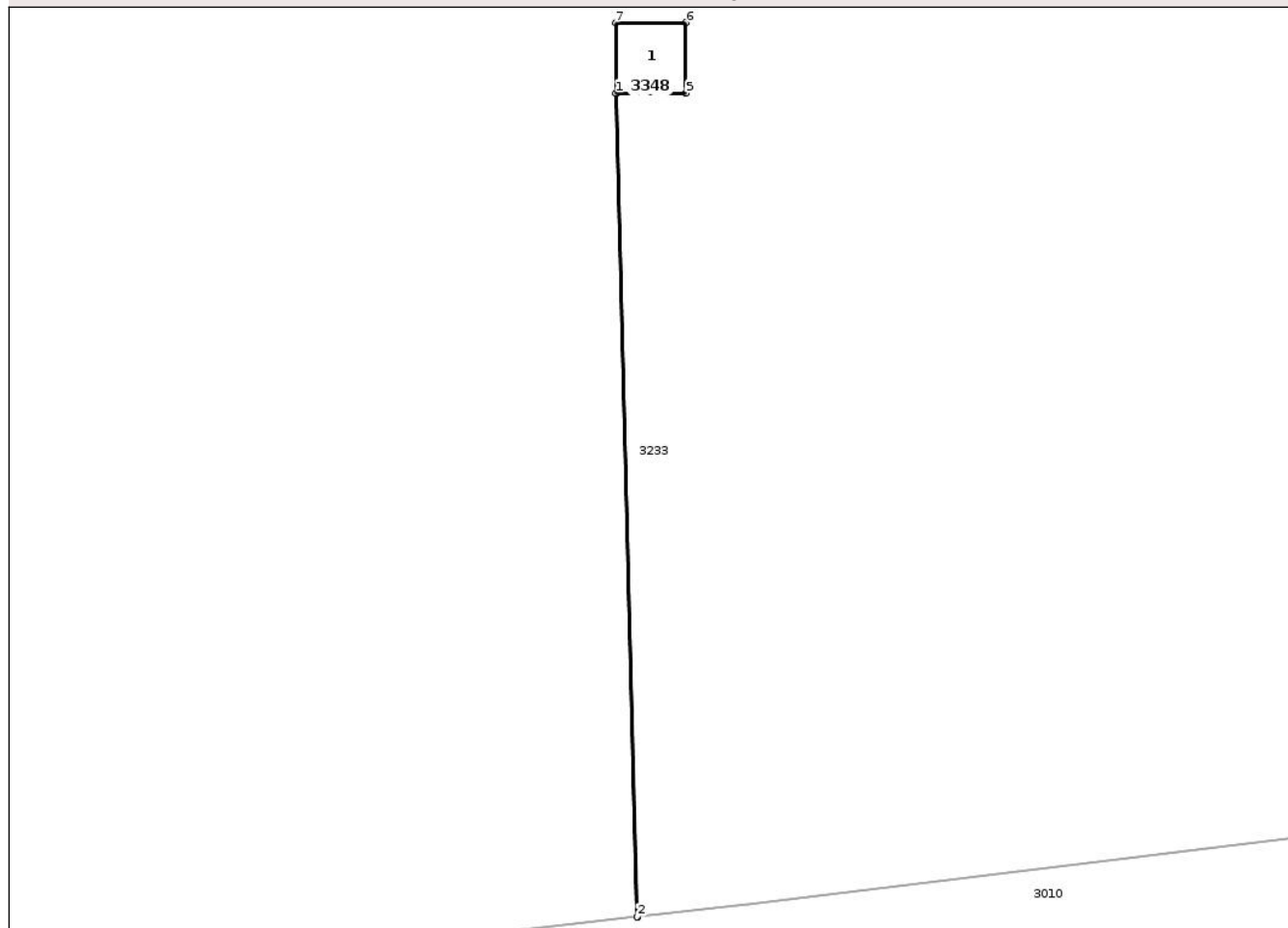
Anexa Nr. 1 La Partea I

Teren

Nr cadastral	Suprafața (mp)*	Observații / Referințe
	Din acte: 0 Masurata: 1	

* Suprafața este determinată în planul de proiecție Stereo 70.

DETALII LINIARE IMOBIL



Date referitoare la teren

Crt	Categorie folosință	Intra vilan	Suprafața (mp)	Tarla	Parcelă	Nr. topo	Observații / Referințe
1	curți constructii	NU	1	-	35	-	

Date referitoare la construcții

Crt	Număr	Destinație construcție	Supraf. (mp)	Situație juridică	Observații / Referințe
A1.1		construcții industriale și edilitare	Din acte: 0 Masurata: 1	Fara acte	Nr. niveluri:1; S. construita la sol:1 mp; S. construita desfasurata:1 mp; STALP

Lungime Segmente

1) Valorile lungimilor segmentelor sunt obținute din proiecție în plan.

Punct început	X / Y	Punct sfârșit	X / Y	Lungime segment (** (m)
1	824.029,845 425.984,853	2	824.030,15 425.973,132	11.725
2	824.030,15 425.973,132	3	824.030,16 425.973,133	0.01
3	824.030,16 425.973,133	4	824.029,855 425.984,853	11.724

Punct început	X / Y	Punct sfârșit	X / Y	Lungime segment (** (m)
4	824.029,855 425.984,853	5	824.030,845 425.984,853	0.99
5	824.030,845 425.984,853	6	824.030,844 425.985,853	1.0
6	824.030,844 425.985,853	7	824.029,844 425.985,853	1.0
7	824.029,844 425.985,853	1	824.029,845 425.984,853	1.0

** Lungimile segmentelor sunt determinate în planul de proiecție Stereo 70 și sunt rotunjite la 1 milimetru.

*** Distanța dintre puncte este formată din segmente cumulate ce sunt mai mici decât valoarea 1 milimetru.

Neutilizabil în Circuitul Civil

**DATE DESPRE IMOBILUL NR. 3350**

Oficiul de Cadastru și Publicitate Imobiliară TULCEA
Biroul de Cadastru și Publicitate Imobiliară Tulcea

A. Partea I. Descrierea imobilului

TEREN Extravilan

Adresa: Jud. Tulcea

Nr. Crt	Nr cadastral Nr. topografic	Suprafața* (mp)	Observații / Referințe
A1		Din acte: 0 Masurata: 1	Sector cadastral:22 Teren neimprejmuit;

B. Partea II. Proprietari și acte

Inscrieri privitoare la dreptul de proprietate și alte drepturi reale		Referințe
/		
Act Normativ nr. Legea nr.123/2012, din 10/07/2012 emis de Parlamentul Romaniei;		
B1	Intabulare, drept de PROPRIETATE, dobandit prin Lege, cota actuala 1/1, cota initiala 1/1 1) STATUL ROMAN, CIF:999999999999	A1

C. Partea III. SARCINI .

Inscrieri privind dezmembramintele dreptului de proprietate, drepturi reale de garanție și sarcini	Referințe
NU SUNT	

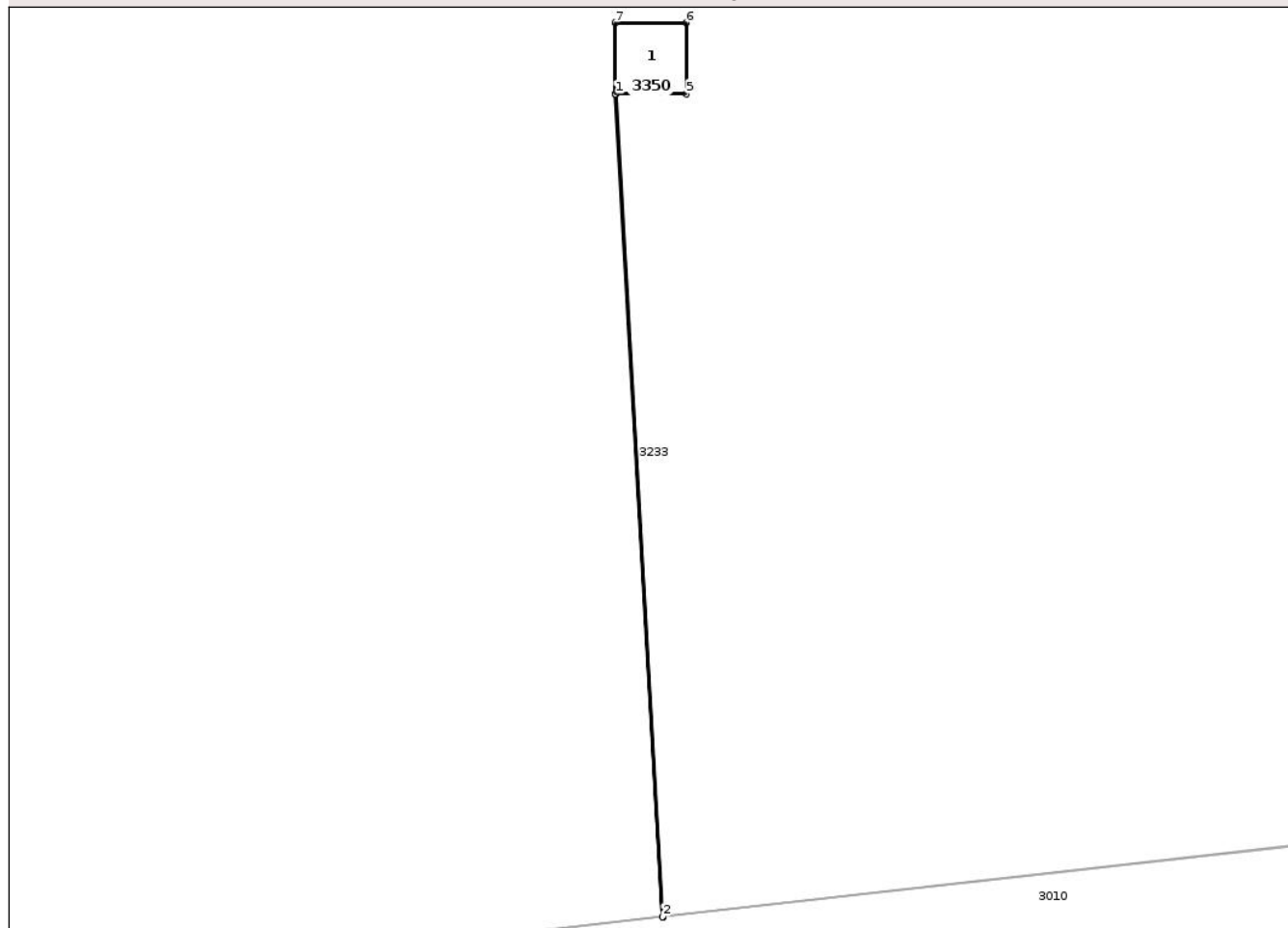
Anexa Nr. 1 La Partea I

Teren

Nr cadastral	Suprafața (mp)*	Observații / Referințe
	Din acte: 0 Masurata: 1	

* Suprafața este determinată în planul de proiecție Stereo 70.

DETALII LINIARE IMOBIL



Date referitoare la teren

Crt	Categorie folosință	Intra vilan	Suprafața (mp)	Tarla	Parcelă	Nr. topo	Observații / Referințe
1	curți constructii	NU	1	-	33	-	

Date referitoare la construcții

Crt	Număr	Destinație construcție	Supraf. (mp)	Situație juridică	Observații / Referințe
A1.1		construcții industriale și edilitare	Din acte: 0 Masurata: 1	Fara acte	Nr. niveluri:1; S. construita la sol:1 mp; S. construita desfasurata:1 mp; STALP

Lungime Segmente

1) Valorile lungimilor segmentelor sunt obținute din proiecție în plan.

Punct început	X / Y	Punct sfârșit	X / Y	Lungime segment (** (m)
1	823.872,839 425.967,093	2	823.873,504 425.955,471	11.641
2	823.873,504 425.955,471	3	823.873,514 425.955,472	0.01
3	823.873,514 425.955,472	4	823.872,849 425.967,093	11.64

Punct început	X / Y	Punct sfârșit	X / Y	Lungime segment (** (m)
4	823.872,849 425.967,093	5	823.873,839 425.967,093	0.99
5	823.873,839 425.967,093	6	823.873,839 425.968,093	1.0
6	823.873,839 425.968,093	7	823.872,839 425.968,093	1.0
7	823.872,839 425.968,093	1	823.872,839 425.967,093	1.0

** Lungimile segmentelor sunt determinate în planul de proiecție Stereo 70 și sunt rotunjite la 1 milimetru.

*** Distanța dintre puncte este formată din segmente cumulate ce sunt mai mici decât valoarea 1 milimetru.

Neutilizabil în Circuitul Civil

**DATE DESPRE IMOBILUL NR. 3353**

Oficiul de Cadastru și Publicitate Imobiliară TULCEA
Biroul de Cadastru și Publicitate Imobiliară Tulcea

A. Partea I. Descrierea imobilului

TEREN Extravilan

Adresa: Jud. Tulcea

Nr. Crt	Nr cadastral Nr. topografic	Suprafața* (mp)	Observații / Referințe
A1		Din acte: 0 Masurata: 1	Sector cadastral:22 Teren neimprejmuit;

B. Partea II. Proprietari și acte

Inscrieri privitoare la dreptul de proprietate și alte drepturi reale		Referințe
/		
Act Normativ nr. Legea nr.123/2012, din 10/07/2012 emis de Parlamentul Romaniei;		
B1	Intabulare, drept de PROPRIETATE, dobandit prin Lege, cota actuala 1/1, cota initiala 1/1 1) STATUL ROMAN, CIF:999999999999	A1

C. Partea III. SARCINI .

Inscrieri privind dezmembramintele dreptului de proprietate, drepturi reale de garanție și sarcini	Referințe
NU SUNT	

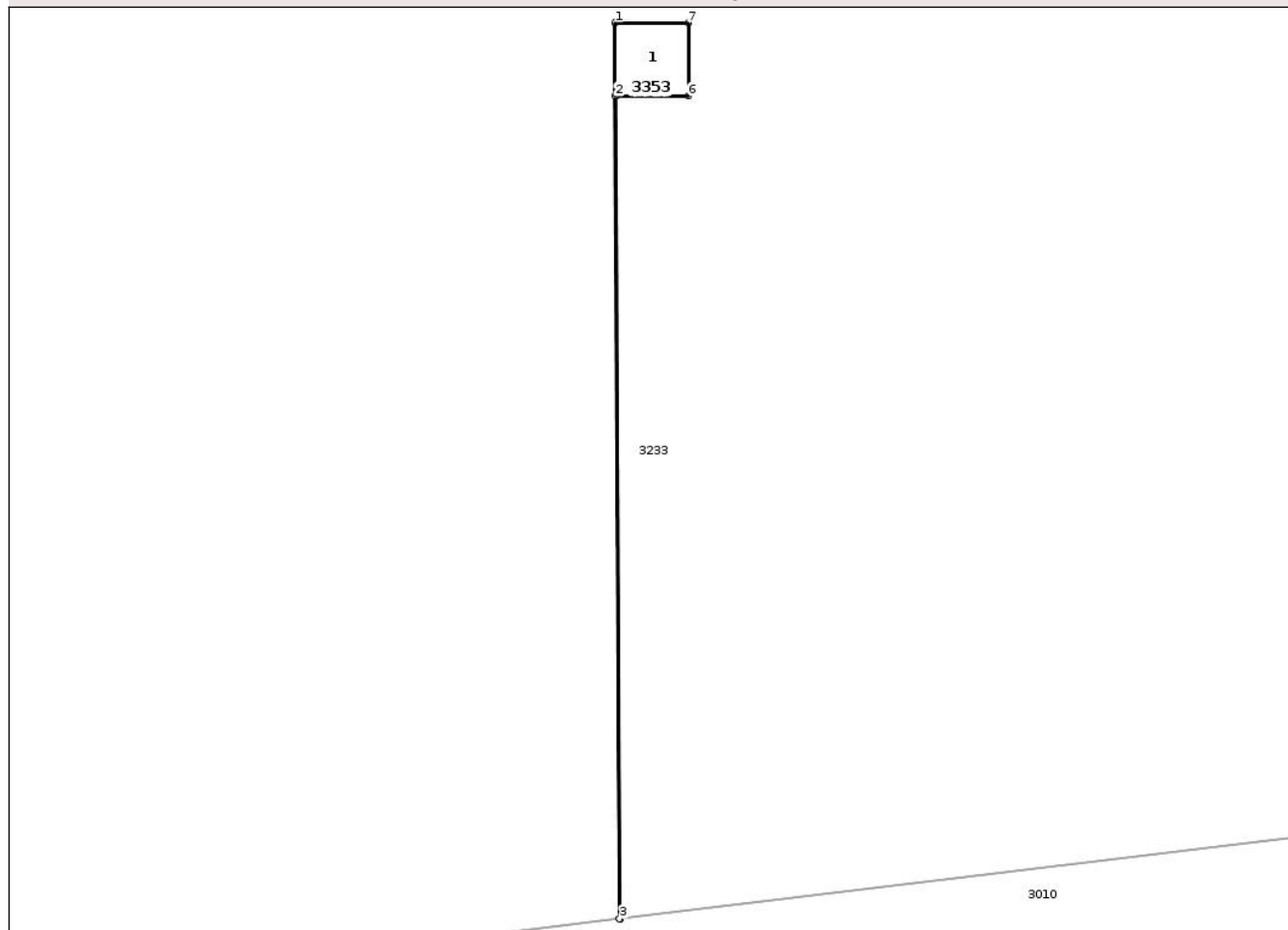
Anexa Nr. 1 La Partea I

Teren

Nr cadastral	Suprafața (mp)*	Observații / Referințe
	Din acte: 0 Masurata: 1	

* Suprafața este determinată în planul de proiecție Stereo 70.

DETALII LINIARE IMOBIL



Date referitoare la teren

Crt	Categorie folosință	Intra vilan	Suprafața (mp)	Tarla	Parcelă	Nr. topo	Observații / Referințe
1	curți constructii	NU	1	-	30	-	

Date referitoare la construcții

Crt	Număr	Destinație construcție	Supraf. (mp)	Situație juridică	Observații / Referințe
A1.1		construcții industriale și edilitare	Din acte: 0 Masurata: 1	Fara acte	Nr. niveluri:1; S. construita la sol:1 mp; S. construita desfasurata:1 mp; STALP

Lungime Segmente

1) Valorile lungimilor segmentelor sunt obținute din proiecție în plan.

Punct început	X / Y	Punct sfârșit	X / Y	Lungime segment (** (m)
1	823.635,7 425.940,816	2	823.635,701 425.939,816	1.0
2	823.635,701 425.939,816	3	823.635,76 425.928,586	11.23
3	823.635,76 425.928,586	4	823.635,77 425.928,587	0.01

Punct început	X / Y	Punct sfârșit	X / Y	Lungime segment (** (m)
4	823.635,77 425.928,587	5	823.635,711 425.939,816	11.229
5	823.635,711 425.939,816	6	823.636,701 425.939,816	0.99
6	823.636,701 425.939,816	7	823.636,7 425.940,816	1.0
7	823.636,7 425.940,816	1	823.635,7 425.940,816	1.0

** Lungimile segmentelor sunt determinate în planul de proiecție Stereo 70 și sunt rotunjite la 1 milimetru.

*** Distanța dintre puncte este formată din segmente cumulate ce sunt mai mici decât valoarea 1 milimetru.

Neutilizabil în Circuitul Civil

**DATE DESPRE IMOBILUL NR. 3357**

Oficiul de Cadastru și Publicitate Imobiliară TULCEA
Biroul de Cadastru și Publicitate Imobiliară Tulcea

A. Partea I. Descrierea imobilului

TEREN Extravilan

Adresa: Jud. Tulcea

Nr. Crt	Nr cadastral Nr. topografic	Suprafața* (mp)	Observații / Referințe
A1		Din acte: 0 Masurata: 1	Sector cadastral:22 Teren neimprejmuit;

B. Partea II. Proprietari și acte

Inscrieri privitoare la dreptul de proprietate și alte drepturi reale		Referințe
/		
Act Normativ nr. Legea nr.123/2012, din 10/07/2012 emis de Parlamentul Romaniei;		
B1	Intabulare, drept de PROPRIETATE, dobandit prin Lege, cota actuala 1/1, cota initiala 1/1 1) STATUL ROMAN, CIF:9999999999999	A1

C. Partea III. SARCINI .

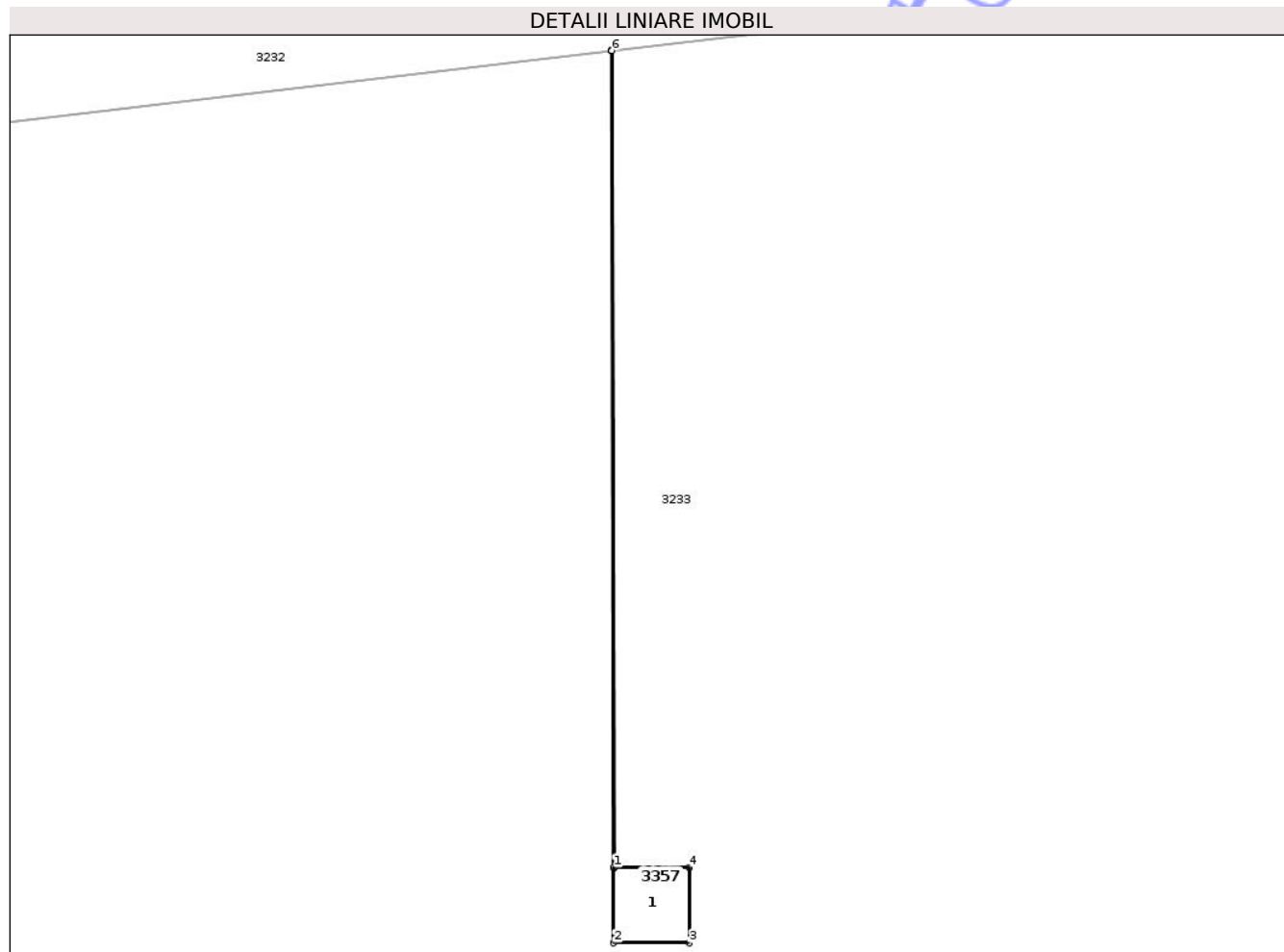
Inscrieri privind dezmembramintele dreptului de proprietate, drepturi reale de garanție și sarcini	Referințe
NU SUNT	

Anexa Nr. 1 La Partea I

Teren

Nr cadastral	Suprafața (mp)*	Observații / Referințe
	Din acte: 0 Masurata: 1	

* Suprafața este determinată în planul de proiecție Stereo 70.



Date referitoare la teren

Crt	Categorie folosință	Intra vilan	Suprafața (mp)	Tarla	Parcelă	Nr. topo	Observații / Referințe
1	curți constructii	NU	1	-	26	-	

Date referitoare la construcții

Crt	Număr	Destinație construcție	Supraf. (mp)	Situație juridică	Observații / Referințe
A1.1		construcții industriale și edilitare	Din acte: 0 Masurata: 1	Fara acte	Nr. niveluri:1; S. construita la sol:1 mp; S. construita desfasurata:1 mp; STALP

Lungime Segmente

1) Valorile lungimilor segmentelor sunt obținute din proiecție în plan.

Punct început	X / Y	Punct sfârșit	X / Y	Lungime segment (** (m)
1	823.325,126 425.904,29	2	823.325,127 425.903,29	1.0
2	823.325,127 425.903,29	3	823.326,127 425.903,29	1.0
3	823.326,127 425.903,29	4	823.326,126 425.904,29	1.0

Punct început	X / Y	Punct sfârșit	X / Y	Lungime segment (** (m)
4	823.326,126 425.904,29	5	823.325,136 425.904,29	0.99
5	823.325,136 425.904,29	6	823.325,104 425.915,118	10.828
6	823.325,104 425.915,118	7	823.325,094 425.915,117	0.01
7	823.325,094 425.915,117	1	823.325,126 425.904,29	10.827

** Lungimile segmentelor sunt determinate în planul de proiecție Stereo 70 și sunt rotunjite la 1 milimetru.

*** Distanța dintre puncte este formată din segmente cumulate ce sunt mai mici decât valoarea 1 milimetru.

Neutilizabil în Circuitul Civil

**DATE DESPRE IMOBILUL NR. 3359**

Oficiul de Cadastru și Publicitate Imobiliară TULCEA
Biroul de Cadastru și Publicitate Imobiliară Tulcea

A. Partea I. Descrierea imobilului

TEREN Extravilan

Adresa: Jud. Tulcea

Nr. Crt	Nr cadastral Nr. topografic	Suprafața* (mp)	Observații / Referințe
A1		Din acte: 0 Masurata: 1	Sector cadastral:22 Teren neimprejmuit;

B. Partea II. Proprietari și acte

Inscrieri privitoare la dreptul de proprietate și alte drepturi reale		Referințe
/		
Act Normativ nr. Legea nr.123/2012, din 10/07/2012 emis de Parlamentul Romaniei;		
B1	Intabulare, drept de PROPRIETATE, dobandit prin Lege, cota actuala 1/1, cota initiala 1/1 1) STATUL ROMAN, CIF:999999999999	A1

C. Partea III. SARCINI .

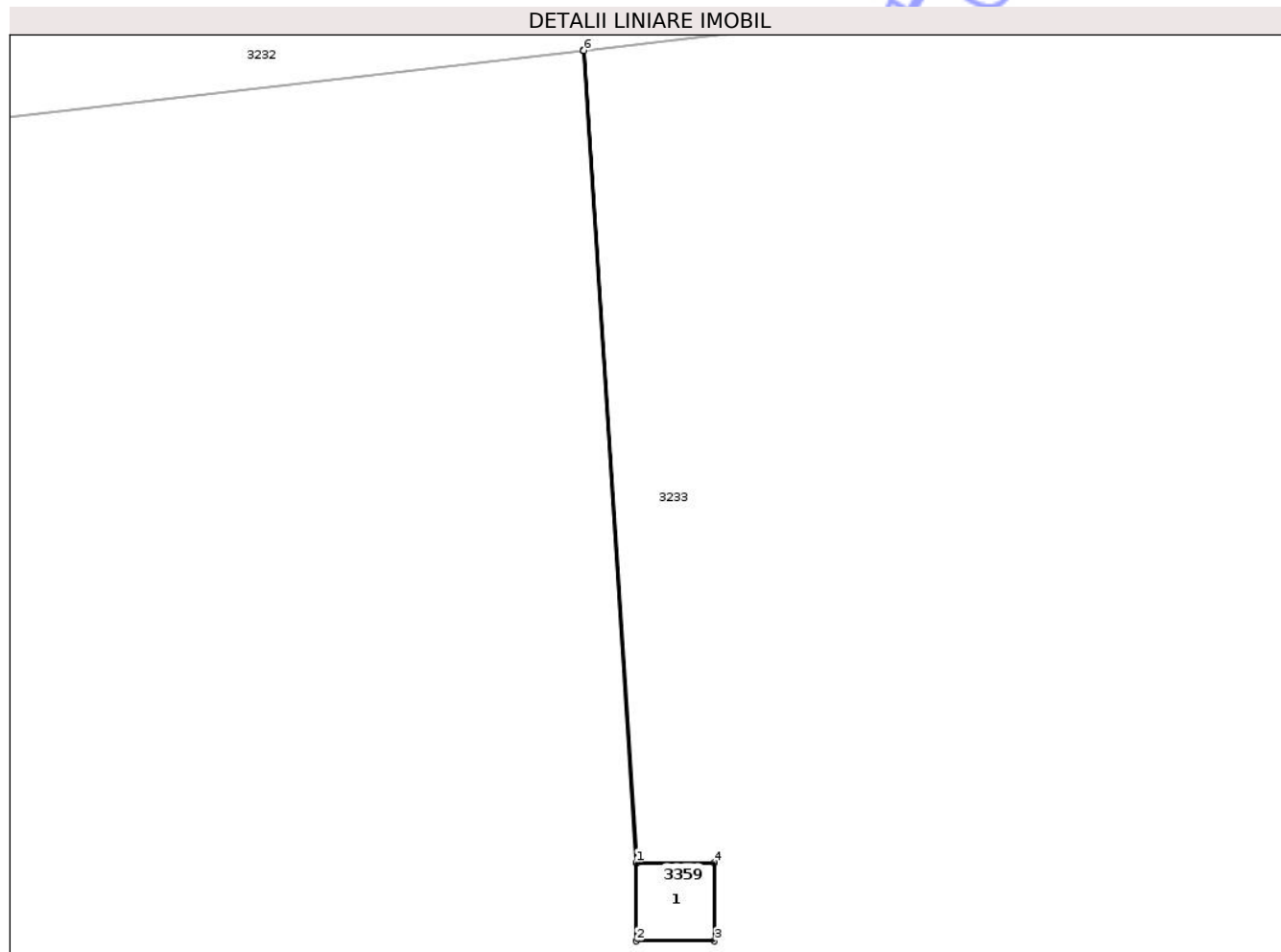
Inscrieri privind dezmembramintele dreptului de proprietate, drepturi reale de garanție și sarcini	Referințe
NU SUNT	

Anexa Nr. 1 La Partea I

Teren

Nr cadastral	Suprafața (mp)*	Observații / Referințe
	Din acte: 0 Masurata: 1	

* Suprafața este determinată în planul de proiecție Stereo 70.



Date referitoare la teren

Crt	Categorie folosință	Intra vilan	Suprafața (mp)	Tarla	Parcelă	Nr. topo	Observații / Referințe
1	curți constructii	NU	1	-	24	-	

Date referitoare la construcții

Crt	Număr	Destinație construcție	Supraf. (mp)	Situație juridică	Observații / Referințe
A1.1		construcții industriale și edilitare	Din acte: 0 Masurata: 1	Fara acte	Nr. niveluri:1; S. construita la sol:1 mp; S. construita desfasurata:1 mp; STALP

Lungime Segmente

1) Valorile lungimilor segmentelor sunt obținute din proiecție în plan.

Punct început	X / Y	Punct sfârșit	X / Y	Lungime segment (** (m)
1	823.168,788 425.886,121	2	823.168,789 425.885,121	1.0
2	823.168,789 425.885,121	3	823.169,789 425.885,121	1.0
3	823.169,789 425.885,121	4	823.169,788 425.886,121	1.0

Punct început	X / Y	Punct sfârșit	X / Y	Lungime segment (** (m)
4	823.169,788 425.886,121	5	823.168,798 425.886,121	0.99
5	823.168,798 425.886,121	6	823.168,12 425.896,493	10.394
6	823.168,12 425.896,493	7	823.168,11 425.896,492	0.01
7	823.168,11 425.896,492	1	823.168,788 425.886,121	10.393

** Lungimile segmentelor sunt determinate în planul de proiecție Stereo 70 și sunt rotunjite la 1 milimetru.

*** Distanța dintre puncte este formată din segmente cumulate ce sunt mai mici decât valoarea 1 milimetru.

Neutilizabil în Circuitul Civil

**DATE DESPRE IMOBILUL NR. 3360**

Oficiul de Cadastru și Publicitate Imobiliară TULCEA
Biroul de Cadastru și Publicitate Imobiliară Tulcea

A. Partea I. Descrierea imobilului

TEREN Extravilan

Adresa: Jud. Tulcea

Nr. Crt	Nr cadastral Nr. topografic	Suprafața* (mp)	Observații / Referințe
A1		Din acte: 0 Masurata: 1	Sector cadastral:22 Teren neimprejmuit;

B. Partea II. Proprietari și acte

Inscrieri privitoare la dreptul de proprietate și alte drepturi reale		Referințe
/		
Act Normativ nr. Legea nr.123/2012, din 10/07/2012 emis de Parlamentul Romaniei;		
B1	Intabulare, drept de PROPRIETATE, dobandit prin Lege, cota actuala 1/1, cota initiala 1/1 1) STATUL ROMAN, CIF:999999999999	A1

C. Partea III. SARCINI .

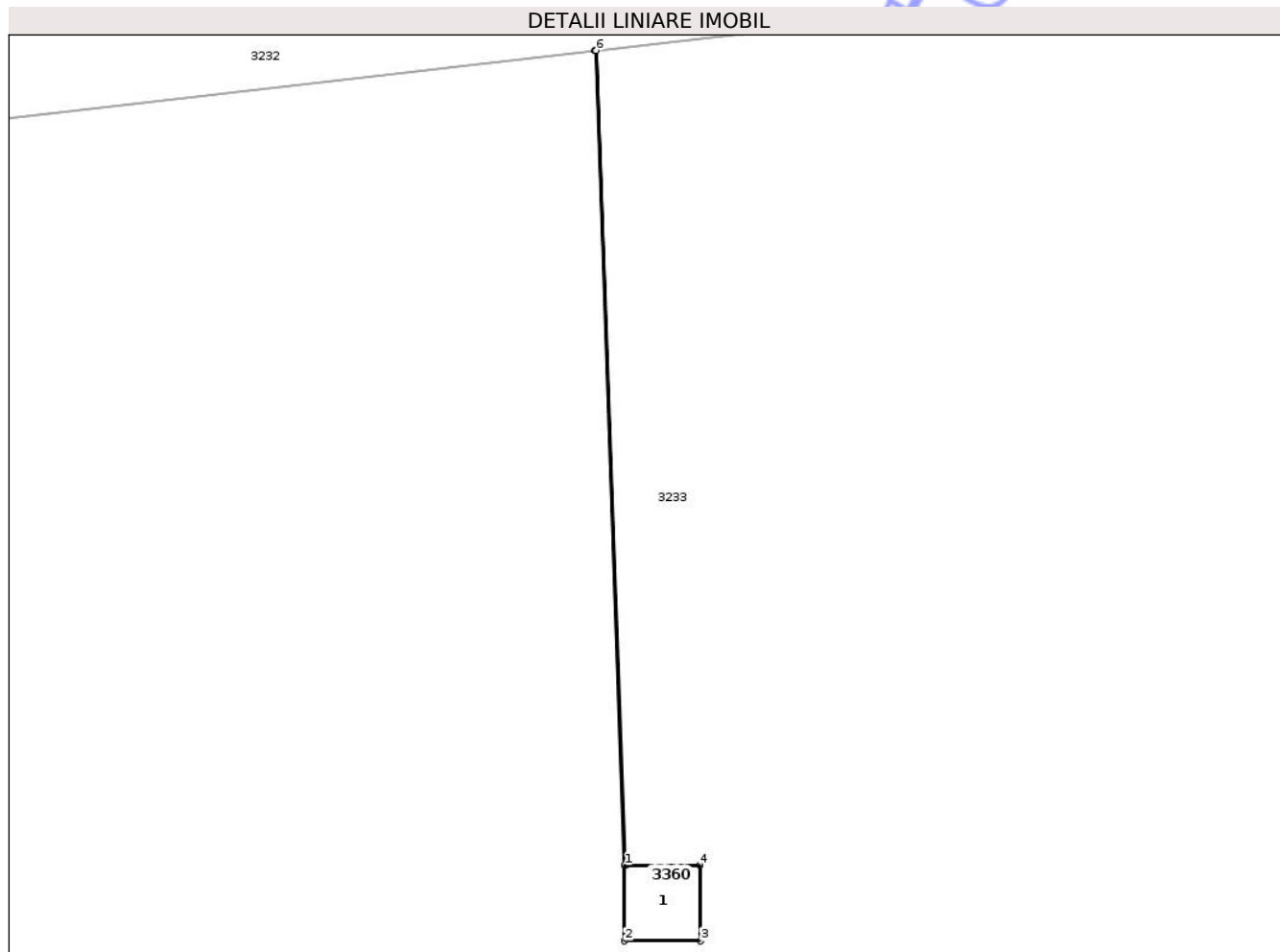
Inscrieri privind dezmembramintele dreptului de proprietate, drepturi reale de garanție și sarcini	Referințe
NU SUNT	

Anexa Nr. 1 La Partea I

Teren

Nr cadastral	Suprafața (mp)*	Observații / Referințe
	Din acte: 0 Masurata: 1	

* Suprafața este determinată în planul de proiecție Stereo 70.



Date referitoare la teren

Crt	Categorie folosință	Intra vilan	Suprafața (mp)	Tarla	Parcelă	Nr. topo	Observații / Referințe
1	curți constructii	NU	1	-	23	-	

Date referitoare la construcții

Crt	Număr	Destinație construcție	Supraf. (mp)	Situație juridică	Observații / Referințe
A1.1		construcții industriale și edilitare	Din acte: 0 Masurata: 1	Fara acte	Nr. niveluri:1; S. construita la sol:1 mp; S. construita desfasurata:1 mp; STALP

Lungime Segmente

1) Valorile lungimilor segmentelor sunt obținute din proiecție în plan.

Punct început	X / Y	Punct sfârșit	X / Y	Lungime segment (** (m)
1	823.090,406 425.876,691	2	823.090,407 425.875,691	1.0
2	823.090,407 425.875,691	3	823.091,407 425.875,691	1.0
3	823.091,407 425.875,691	4	823.091,406 425.876,691	1.0

Punct început	X / Y	Punct sfârșit	X / Y	Lungime segment (** (m)
4	823.091,406 425.876,691	5	823.090,416 425.876,691	0.99
5	823.090,416 425.876,691	6	823.090,025 425.887,477	10.793
6	823.090,025 425.887,477	7	823.090,015 425.887,476	0.01
7	823.090,015 425.887,476	1	823.090,406 425.876,691	10.792

** Lungimile segmentelor sunt determinate în planul de proiecție Stereo 70 și sunt rotunjite la 1 milimetru.

*** Distanța dintre puncte este formată din segmente cumulate ce sunt mai mici decât valoarea 1 milimetru.

Neutilizabil în Circuitul Civil

**DATE DESPRE IMOBILUL NR. 3362**

Oficiul de Cadastru și Publicitate Imobiliară TULCEA
Biroul de Cadastru și Publicitate Imobiliară Tulcea

A. Partea I. Descrierea imobilului

TEREN Extravilan

Adresa: Jud. Tulcea

Nr. Crt	Nr cadastral Nr. topografic	Suprafața* (mp)	Observații / Referințe
A1		Din acte: 0 Masurata: 1	Sector cadastral:22 Teren neimprejmuit;

B. Partea II. Proprietari și acte

Inscrieri privitoare la dreptul de proprietate și alte drepturi reale		Referințe
/		
Act Normativ nr. Legea nr.123/2012, din 10/07/2012 emis de Parlamentul Romaniei;		
B1	Intabulare, drept de PROPRIETATE, dobandit prin Lege, cota actuala 1/1, cota initiala 1/1 1) STATUL ROMAN, CIF:999999999999	A1

C. Partea III. SARCINI .

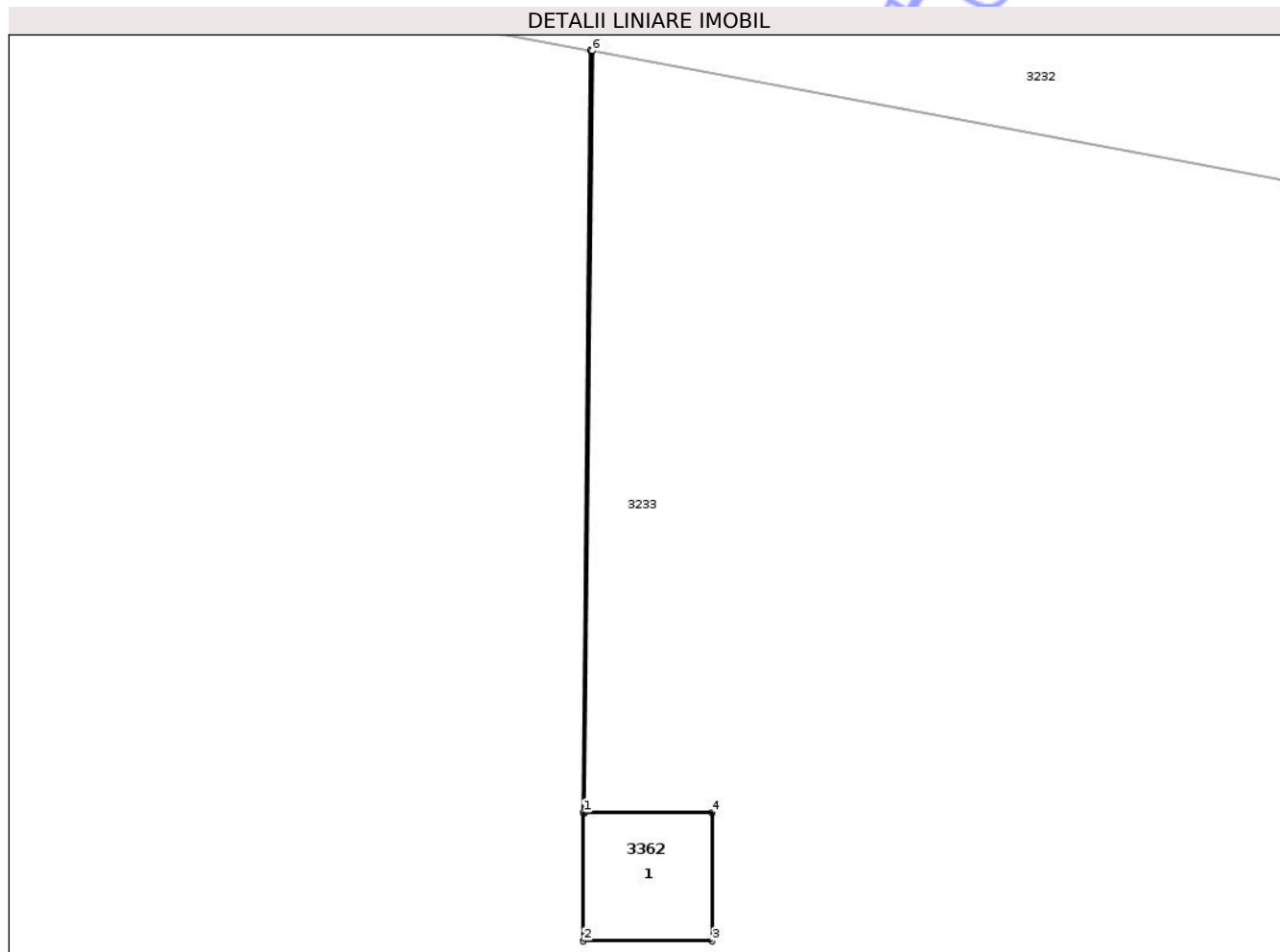
Inscrieri privind dezmembramintele dreptului de proprietate, drepturi reale de garanție și sarcini	Referințe
NU SUNT	

Anexa Nr. 1 La Partea I

Teren

Nr cadastral	Suprafața (mp)*	Observații / Referințe
	Din acte: 0 Masurata: 1	

* Suprafața este determinată în planul de proiecție Stereo 70.



Date referitoare la teren

Crt	Categorie folosință	Intra vilan	Suprafața (mp)	Tarla	Parcelă	Nr. topo	Observații / Referințe
1	curți constructii	NU	1	-	21	-	

Date referitoare la construcții

Crt	Număr	Destinație construcție	Supraf. (mp)	Situație juridică	Observații / Referințe
A1.1		construcții industriale și edilitare	Din acte: 0 Masurata: 1	Fara acte	Nr. niveluri:1; S. construita la sol:1 mp; S. construita desfasurata:1 mp; STALP

Lungime Segmente

1) Valorile lungimilor segmentelor sunt obținute din proiecție în plan.

Punct început	X / Y	Punct sfârșit	X / Y	Lungime segment (** (m)
1	822.928,72 425.885,015	2	822.928,721 425.884,015	1.0
2	822.928,721 425.884,015	3	822.929,721 425.884,015	1.0
3	822.929,721 425.884,015	4	822.929,72 425.885,015	1.0

Punct început	X / Y	Punct sfârșit	X / Y	Lungime segment (** (m)
4	822.929,72 425.885,015	5	822.928,73 425.885,015	0.99
5	822.928,73 425.885,015	6	822.928,788 425.890,943	5.928
6	822.928,788 425.890,943	7	822.928,778 425.890,944	0.01
7	822.928,778 425.890,944	1	822.928,72 425.885,015	5.929

** Lungimile segmentelor sunt determinate în planul de proiecție Stereo 70 și sunt rotunjite la 1 milimetru.

*** Distanța dintre puncte este formată din segmente cumulate ce sunt mai mici decât valoarea 1 milimetru.

Neutilizabil în Circuitul Civil

**DATE DESPRE IMOBILUL NR. 3363**

Oficiul de Cadastru și Publicitate Imobiliară TULCEA
Biroul de Cadastru și Publicitate Imobiliară Tulcea

A. Partea I. Descrierea imobilului

TEREN Extravilan

Adresa: Jud. Tulcea

Nr. Crt	Nr cadastral Nr. topografic	Suprafața* (mp)	Observații / Referințe
A1		Din acte: 0 Masurata: 1	Sector cadastral:22 Teren neimprejmuit;

B. Partea II. Proprietari și acte

Inscrieri privitoare la dreptul de proprietate și alte drepturi reale		Referințe
/		
Act Normativ nr. Legea nr.123/2012, din 10/07/2012 emis de Parlamentul Romaniei;		
B1	Intabulare, drept de PROPRIETATE, dobandit prin Lege, cota actuala 1/1, cota initiala 1/1 1) STATUL ROMAN, CIF:999999999999	A1

C. Partea III. SARCINI .

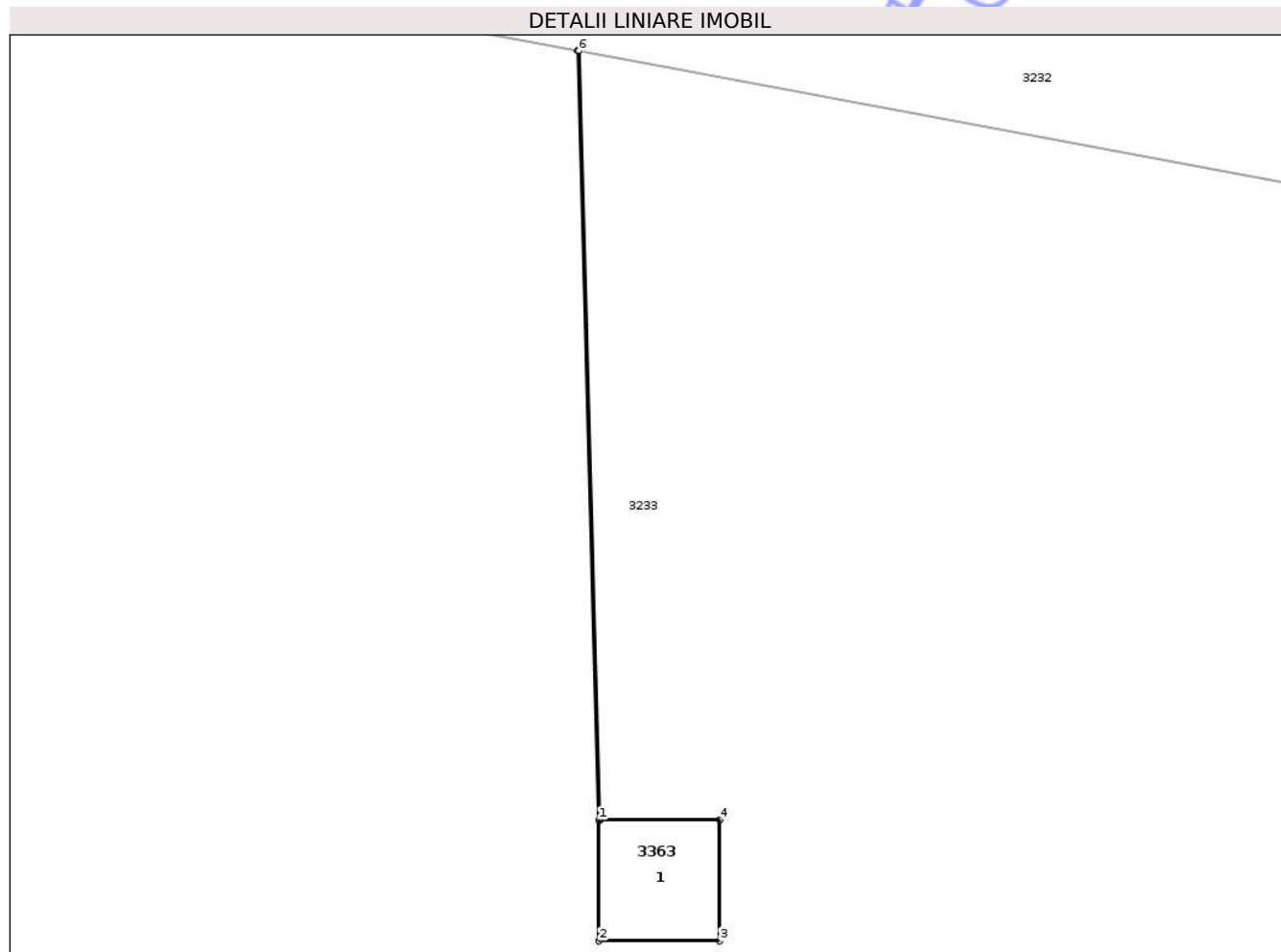
Inscrieri privind dezmembramintele dreptului de proprietate, drepturi reale de garanție și sarcini	Referințe
NU SUNT	

Anexa Nr. 1 La Partea I

Teren

Nr cadastral	Suprafața (mp)*	Observații / Referințe
	Din acte: 0 Masurata: 1	

* Suprafața este determinată în planul de proiecție Stereo 70.



Date referitoare la teren

Crt	Categorie folosință	Intra vilan	Suprafața (mp)	Tarla	Parcelă	Nr. topo	Observații / Referințe
1	curți constructii	NU	1	-	20	-	

Date referitoare la construcții

Crt	Număr	Destinație construcție	Supraf. (mp)	Situație juridică	Observații / Referințe
A1.1		construcții industriale și edilitare	Din acte: 0 Masurata: 1	Fara acte	Nr. niveluri:1; S. construita la sol:1 mp; S. construita desfasurata:1 mp; STALP

Lungime Segmente

1) Valorile lungimilor segmentelor sunt obținute din proiecție în plan.

Punct început	X / Y	Punct sfârșit	X / Y	Lungime segment (** (m)
1	822.842,821 425.900,719	2	822.842,822 425.899,719	1.0
2	822.842,822 425.899,719	3	822.843,822 425.899,719	1.0
3	822.843,822 425.899,719	4	822.843,821 425.900,719	1.0

Punct început	X / Y	Punct sfârșit	X / Y	Lungime segment (** (m)
4	822.843,821 425.900,719	5	822.842,831 425.900,719	0.99
5	822.842,831 425.900,719	6	822.842,656 425.907,083	6.366
6	822.842,656 425.907,083	7	822.842,646 425.907,085	0.01
7	822.842,646 425.907,085	1	822.842,821 425.900,719	6.368

** Lungimile segmentelor sunt determinate în planul de proiecție Stereo 70 și sunt rotunjite la 1 milimetru.

*** Distanța dintre puncte este formată din segmente cumulate ce sunt mai mici decât valoarea 1 milimetru.

Neutilizabil în Circuitul Civil

**DATE DESPRE IMOBILUL NR. 3364**

Oficiul de Cadastru și Publicitate Imobiliară TULCEA
Biroul de Cadastru și Publicitate Imobiliară Tulcea

A. Partea I. Descrierea imobilului

TEREN Extravilan

Adresa: Jud. Tulcea

Nr. Crt	Nr cadastral Nr. topografic	Suprafața* (mp)	Observații / Referințe
A1		Din acte: 0 Masurata: 4	Sector cadastral:22 Teren neimprejmuit;

B. Partea II. Proprietari și acte

Inscrieri privitoare la dreptul de proprietate și alte drepturi reale		Referințe
/		
Act Normativ nr. Legea nr.123/2012, din 10/07/2012 emis de Parlamentul Romaniei;		
B1	Intabulare, drept de PROPRIETATE, dobandit prin Lege, cota actuala 1/1, cota initiala 1/1 1) STATUL ROMAN, CIF:999999999999	A1

C. Partea III. SARCINI .

Inscrieri privind dezmembramintele dreptului de proprietate, drepturi reale de garanție și sarcini	Referințe
NU SUNT	

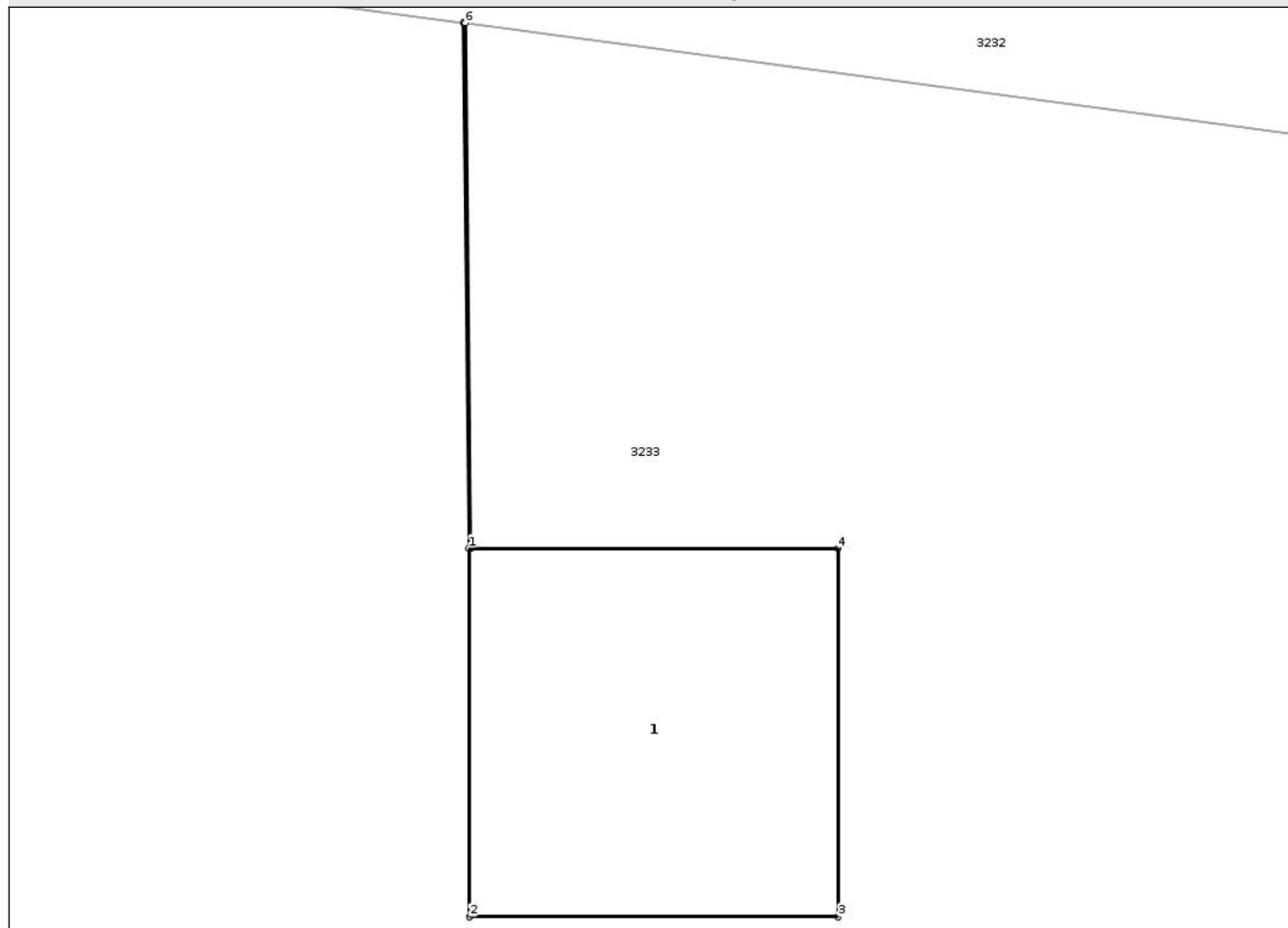
Anexa Nr. 1 La Partea I

Teren

Nr cadastral	Suprafața (mp)*	Observații / Referințe
	Din acte: 0 Masurata: 4	

* Suprafața este determinată în planul de proiecție Stereo 70.

DETALII LINIARE IMOBIL



Date referitoare la teren

Crt	Categorie folosință	Intra vilan	Suprafața (mp)	Tarla	Parcelă	Nr. topo	Observații / Referințe
1	curți constructii	NU	4	-	19	-	

Date referitoare la construcții

Crt	Număr	Destinație construcție	Supraf. (mp)	Situație juridică	Observații / Referințe
A1.1		construcții industriale și edilitare	Din acte: 0 Masurata: 4	Fara acte	Nr. niveluri:1; S. construita la sol:4 mp; S. construita desfasurata:4 mp;

Lungime Segmente

1) Valorile lungimilor segmentelor sunt obținute din proiecție în plan.

Punct început	X / Y	Punct sfârșit	X / Y	Lungime segment (** (m)
1	822.761,746 425.917,8	2	822.761,748 425.915,8	2.0
2	822.761,748 425.915,8	3	822.763,748 425.915,8	2.0
3	822.763,748 425.915,8	4	822.763,746 425.917,8	2.0

Punct început	X / Y	Punct sfârșit	X / Y	Lungime segment (** (m)
4	822.763,746 425.917,8	5	822.761,756 425.917,8	1.99
5	822.761,756 425.917,8	6	822.761,725 425.920,651	2.851
6	822.761,725 425.920,651	7	822.761,716 425.920,652	0.009
7	822.761,716 425.920,652	1	822.761,746 425.917,8	2.852

** Lungimile segmentelor sunt determinate în planul de proiecție Stereo 70 și sunt rotunjite la 1 milimetru.

*** Distanța dintre puncte este formată din segmente cumulate ce sunt mai mici decât valoarea 1 milimetru.

Neutilizabil în Circuitul Civil

**DATE DESPRE IMOBILUL NR. 3365**

Oficiul de Cadastru și Publicitate Imobiliară TULCEA
Biroul de Cadastru și Publicitate Imobiliară Tulcea

A. Partea I. Descrierea imobilului

TEREN Extravilan

Adresa: Jud. Tulcea

Nr. Crt	Nr cadastral Nr. topografic	Suprafața* (mp)	Observații / Referințe
A1		Din acte: 0 Masurata: 1	Sector cadastral:22 Teren neimprejmit;

B. Partea II. Proprietari și acte

Inscrieri privitoare la dreptul de proprietate și alte drepturi reale		Referințe
/		
Act Normativ nr. Legea nr.123/2012, din 10/07/2012 emis de Parlamentul Romaniei;		
B1	Intabulare, drept de PROPRIETATE, dobandit prin Lege, cota actuala 1/1, cota initiala 1/1 1) STATUL ROMAN, CIF:999999999999	A1

C. Partea III. SARCINI .

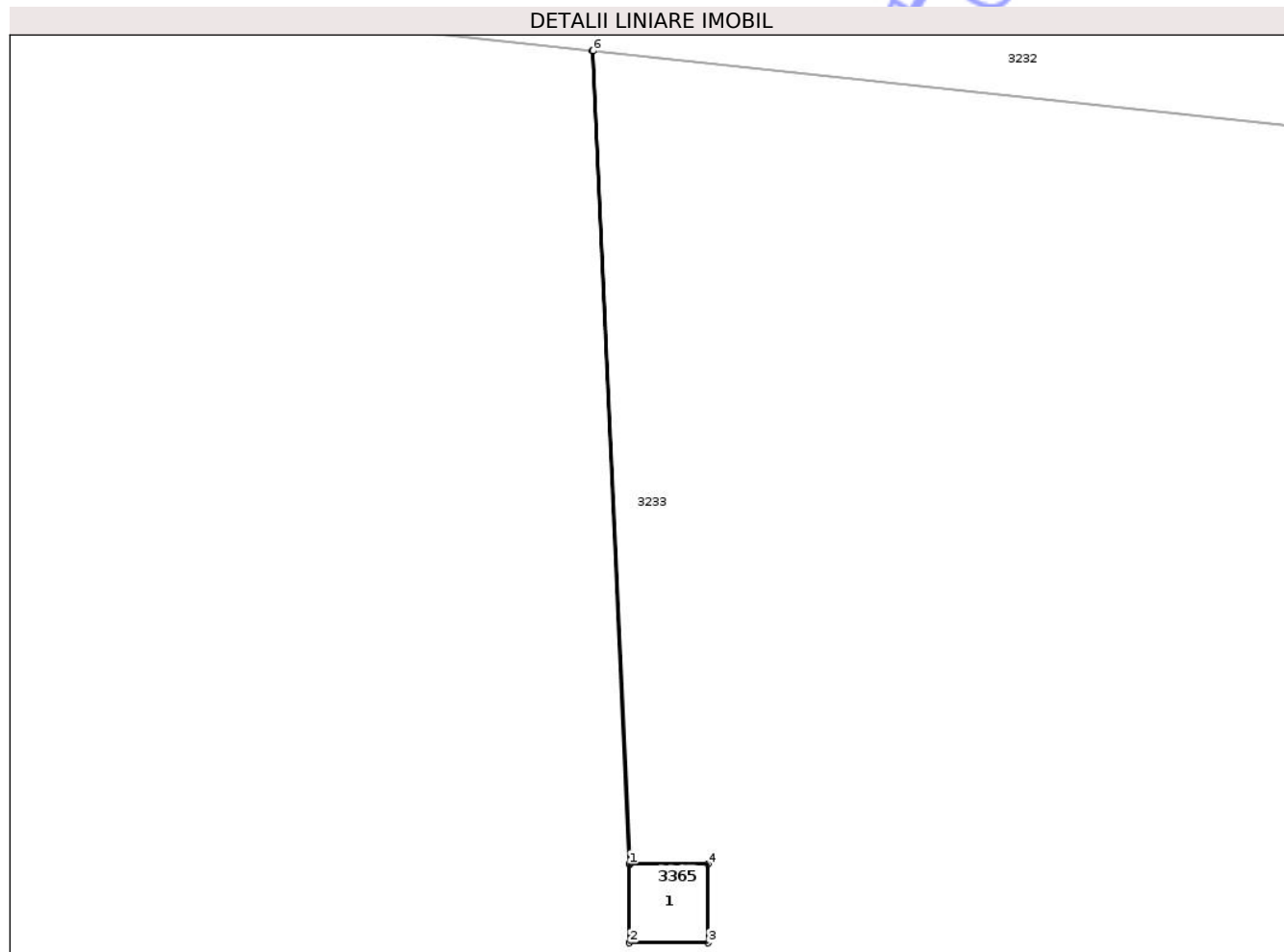
Inscrieri privind dezmembramintele dreptului de proprietate, drepturi reale de garanție și sarcini	Referințe
NU SUNT	

Anexa Nr. 1 La Partea I

Teren

Nr cadastral	Suprafața (mp)*	Observații / Referințe
	Din acte: 0 Masurata: 1	

* Suprafața este determinată în planul de proiecție Stereo 70.



Date referitoare la teren

Crt	Categorie folosință	Intra vilan	Suprafața (mp)	Tarla	Parcelă	Nr. topo	Observații / Referințe
1	curți constructii	NU	1	-	18	-	

Date referitoare la construcții

Crt	Număr	Destinație construcție	Supraf. (mp)	Situație juridică	Observații / Referințe
A1.1		construcții industriale și edilitare	Din acte: 0 Masurata: 1	Fara acte	Nr. niveluri:1; S. construita la sol:1 mp; S. construita desfasurata:1 mp; STALP

Lungime Segmente

1) Valorile lungimilor segmentelor sunt obținute din proiecție în plan.

Punct început	X / Y	Punct sfârșit	X / Y	Lungime segment (** (m)
1	822.673,165 425.920,549	2	822.673,166 425.919,549	1.0
2	822.673,166 425.919,549	3	822.674,166 425.919,549	1.0
3	822.674,166 425.919,549	4	822.674,165 425.920,549	1.0

Punct început	X / Y	Punct sfârșit	X / Y	Lungime segment (** (m)
4	822.674,165 425.920,549	5	822.673,175 425.920,549	0.99
5	822.673,175 425.920,549	6	822.672,706 425.930,899	10.361
6	822.672,706 425.930,899	7	822.672,696 425.930,9	0.01
7	822.672,696 425.930,9	1	822.673,165 425.920,549	10.362

** Lungimile segmentelor sunt determinate în planul de proiecție Stereo 70 și sunt rotunjite la 1 milimetru.

*** Distanța dintre puncte este formată din segmente cumulate ce sunt mai mici decât valoarea 1 milimetru.

Neutilizabil în Circuitul Civil

**DATE DESPRE IMOBILUL NR. 3367**

Oficiul de Cadastru și Publicitate Imobiliară TULCEA
Biroul de Cadastru și Publicitate Imobiliară Tulcea

A. Partea I. Descrierea imobilului

TEREN Extravilan

Adresa: Jud. Tulcea

Nr. Crt	Nr cadastral Nr. topografic	Suprafața* (mp)	Observații / Referințe
A1		Din acte: 0 Masurata: 1	Sector cadastral:22 Teren neimprejmuit;

B. Partea II. Proprietari și acte

Inscrieri privitoare la dreptul de proprietate și alte drepturi reale		Referințe
/		
Act Normativ nr. Legea nr.123/2012, din 10/07/2012 emis de Parlamentul Romaniei;		
B1	Intabulare, drept de PROPRIETATE, dobandit prin Lege, cota actuala 1/1, cota initiala 1/1 1) STATUL ROMAN, CIF:999999999999	A1

C. Partea III. SARCINI .

Inscrieri privind dezmembramintele dreptului de proprietate, drepturi reale de garanție și sarcini	Referințe
NU SUNT	

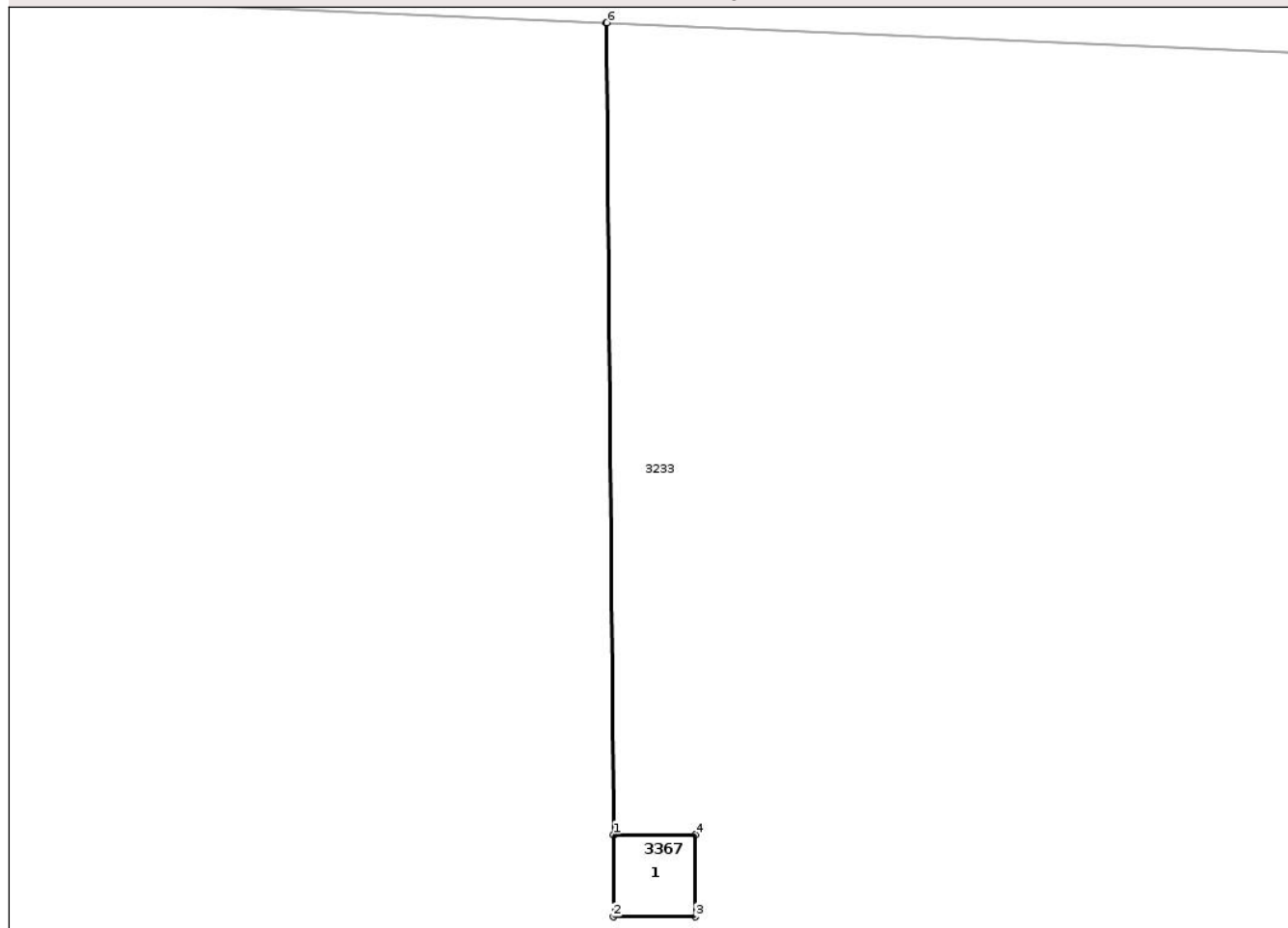
Anexa Nr. 1 La Partea I

Teren

Nr cadastral	Suprafața (mp)*	Observații / Referințe
	Din acte: 0 Masurata: 1	

* Suprafața este determinată în planul de proiecție Stereo 70.

DETALII LINIARE IMOBIL



Date referitoare la teren

Crt	Categorie folosință	Intra vilan	Suprafața (mp)	Tarla	Parcelă	Nr. topo	Observații / Referințe
1	curți constructii	NU	1	-	16	-	

Date referitoare la construcții

Crt	Număr	Destinație construcție	Supraf. (mp)	Situație juridică	Observații / Referințe
A1.1		construcții industriale și edilitare	Din acte: 0 Masurata: 1	Fara acte	Nr. niveluri:1; S. construita la sol:1 mp; S. construita desfasurata:1 mp; STALP

Lungime Segmente

1) Valorile lungimilor segmentelor sunt obținute din proiecție în plan.

Punct început	X / Y	Punct sfârșit	X / Y	Lungime segment (** (m)
1	822.494,707 425.928,976	2	822.494,707 425.927,976	1.0
2	822.494,707 425.927,976	3	822.495,707 425.927,976	1.0
3	822.495,707 425.927,976	4	822.495,707 425.928,976	1.0

Punct început	X / Y	Punct sfârșit	X / Y	Lungime segment (** (m)
4	822.495,707 425.928,976	5	822.494,717 425.928,976	0.99
5	822.494,717 425.928,976	6	822.494,631 425.938,845	9.869
6	822.494,631 425.938,845	7	822.494,621 425.938,845	0.01
7	822.494,621 425.938,845	1	822.494,707 425.928,976	9.869

** Lungimile segmentelor sunt determinate în planul de proiecție Stereo 70 și sunt rotunjite la 1 milimetru.

*** Distanța dintre puncte este formată din segmente cumulate ce sunt mai mici decât valoarea 1 milimetru.

Neutilizabil în Circuitul Civil



DATE DESPRE IMOBILUL NR. 3369

Oficiul de Cadastru și Publicitate Imobiliară TULCEA
Biroul de Cadastru și Publicitate Imobiliară Tulcea

A. Partea I. Descrierea imobilului

TEREN Extravilan

Adresa: Jud. Tulcea

Nr. Crt	Nr cadastral Nr. topografic	Suprafața* (mp)	Observații / Referințe
A1		Din acte: 0 Masurata: 1	Sector cadastral:22 Teren neimprejmit;

B. Partea II. Proprietari și acte

Inscrieri privitoare la dreptul de proprietate și alte drepturi reale		Referințe
/		
Act Normativ nr. Legea nr.123/2012, din 10/07/2012 emis de Parlamentul Romaniei;		
B1	Intabulare, drept de PROPRIETATE, dobandit prin Lege, cota actuala 1/1, cota initiala 1/1 1) STATUL ROMAN, CIF:999999999999	A1

C. Partea III. SARCINI .

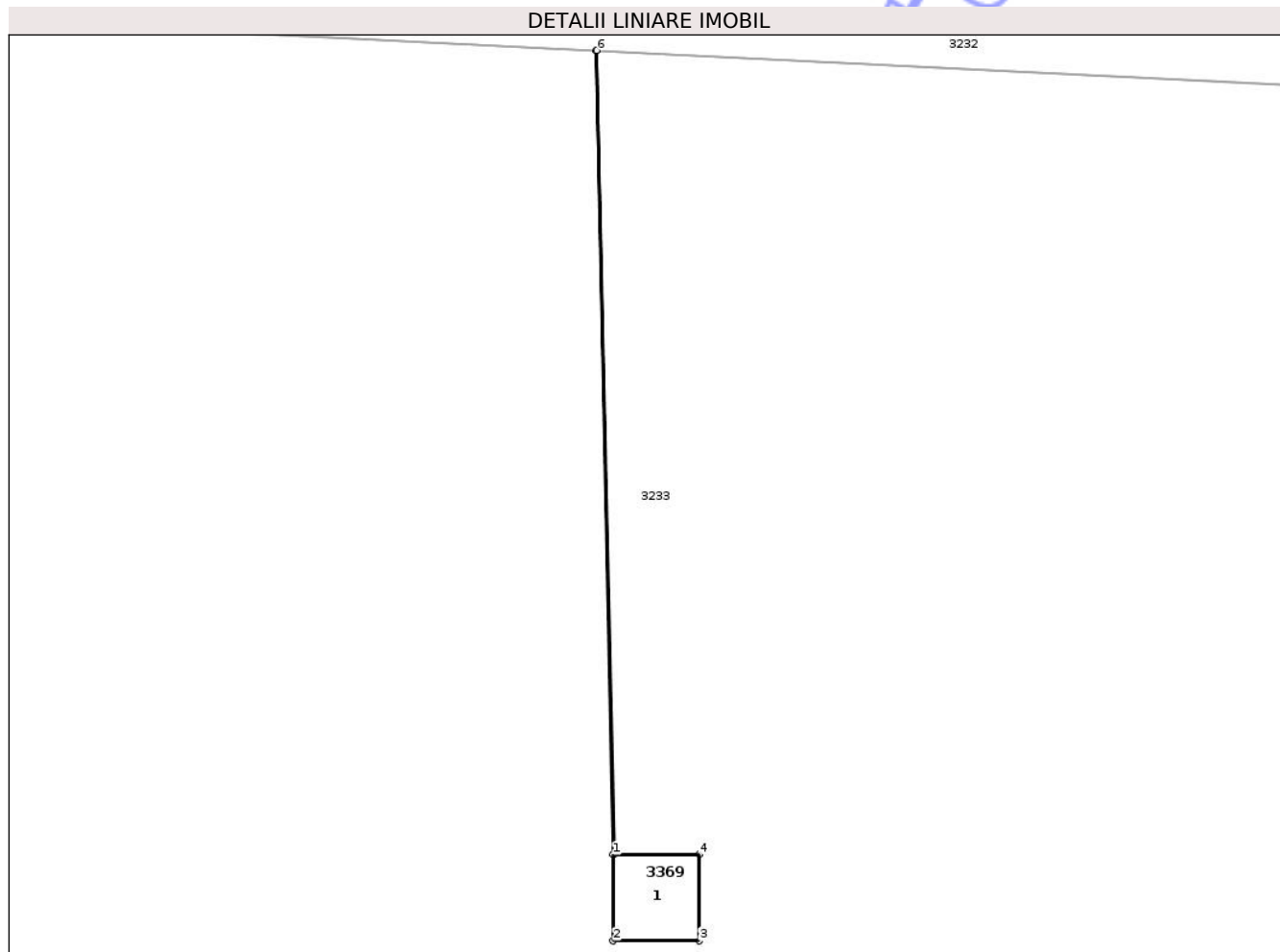
Inscrieri privind dezmembramintele dreptului de proprietate, drepturi reale de garanție și sarcini	Referințe
NU SUNT	

Anexa Nr. 1 La Partea I

Teren

Nr cadastral	Suprafața (mp)*	Observații / Referințe
	Din acte: 0 Masurata: 1	

* Suprafața este determinată în planul de proiecție Stereo 70.



Date referitoare la teren

Crt	Categorie folosință	Intra vilan	Suprafața (mp)	Tarla	Parcelă	Nr. topo	Observații / Referințe
1	curți constructii	NU	1	-	14	-	

Date referitoare la construcții

Crt	Număr	Destinație construcție	Supraf. (mp)	Situație juridică	Observații / Referințe
A1.1		construcții industriale și edilitare	Din acte: 0 Masurata: 1	Fara acte	Nr. niveluri:1; S. construita la sol:1 mp; S. construita desfasurata:1 mp; STALP

Lungime Segmente

1) Valorile lungimilor segmentelor sunt obținute din proiecție în plan.

Punct început	X / Y	Punct sfârșit	X / Y	Lungime segment (** (m)
1	822.313,702 425.938,091	2	822.313,703 425.937,091	1.0
2	822.313,703 425.937,091	3	822.314,703 425.937,091	1.0
3	822.314,703 425.937,091	4	822.314,702 425.938,091	1.0

Punct început	X / Y	Punct sfârșit	X / Y	Lungime segment (** (m)
4	822.314,702 425.938,091	5	822.313,712 425.938,091	0.99
5	822.313,712 425.938,091	6	822.313,513 425.947,409	9.32
6	822.313,513 425.947,409	7	822.313,503 425.947,409	0.01
7	822.313,503 425.947,409	1	822.313,702 425.938,091	9.32

** Lungimile segmentelor sunt determinate în planul de proiecție Stereo 70 și sunt rotunjite la 1 milimetru.

*** Distanța dintre puncte este formată din segmente cumulate ce sunt mai mici decât valoarea 1 milimetru.

Neutilizabil în Circuitul Civil

**DATE DESPRE IMOBILUL NR. 3371**

Oficiul de Cadastru și Publicitate Imobiliară TULCEA
Biroul de Cadastru și Publicitate Imobiliară Tulcea

A. Partea I. Descrierea imobilului

TEREN Extravilan

Adresa: Jud. Tulcea

Nr. Crt	Nr cadastral Nr. topografic	Suprafața* (mp)	Observații / Referințe
A1		Din acte: 0 Masurata: 1	Sector cadastral:22 Teren neimprejmuit;

B. Partea II. Proprietari și acte

Inscrieri privitoare la dreptul de proprietate și alte drepturi reale		Referințe
/		
Act Normativ nr. Legea nr.123/2012, din 10/07/2012 emis de Parlamentul Romaniei;		
B1	Intabulare, drept de PROPRIETATE, dobandit prin Lege, cota actuala 1/1, cota initiala 1/1 1) STATUL ROMAN, CIF:999999999999	A1

C. Partea III. SARCINI .

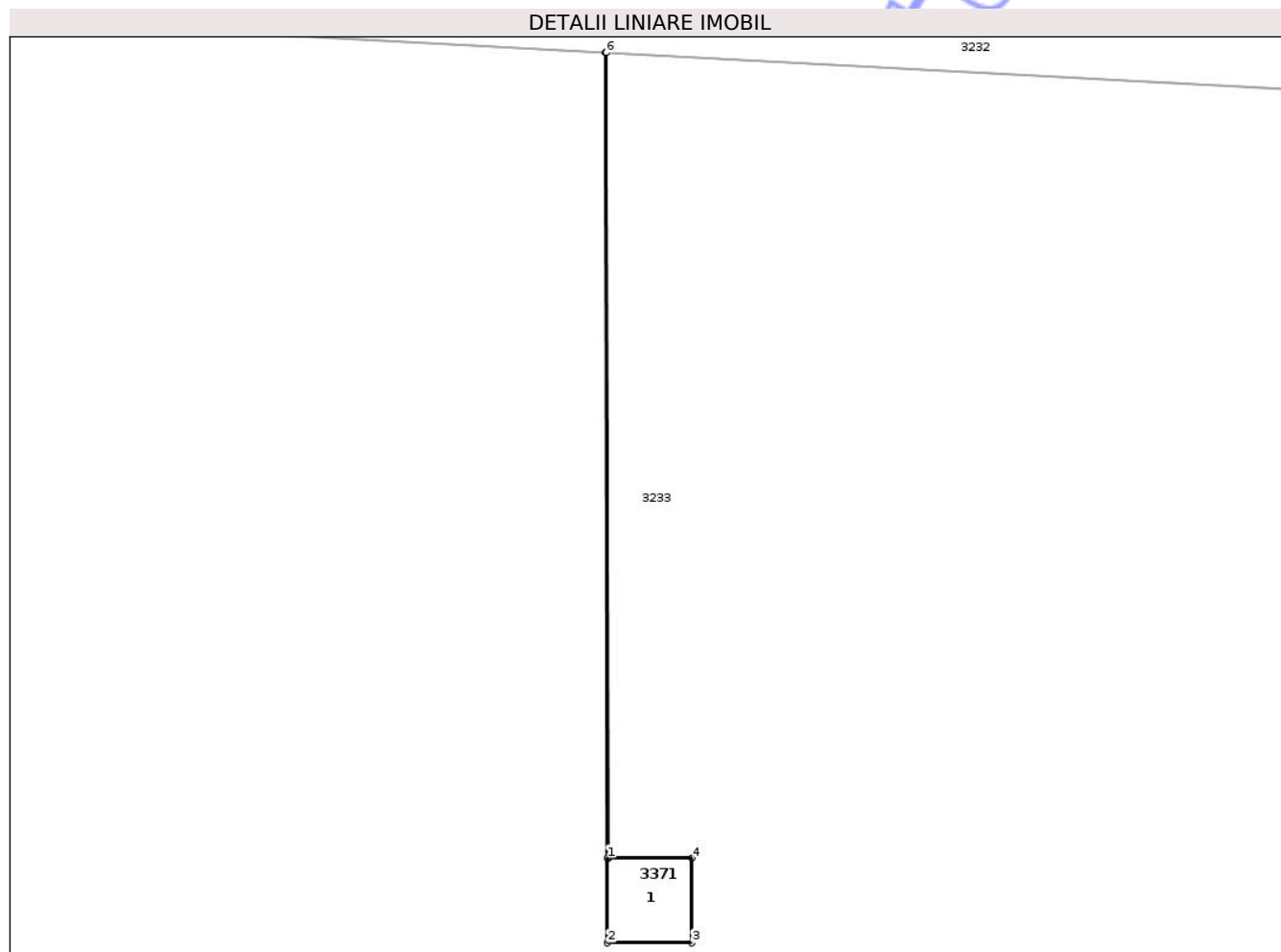
Inscrieri privind dezmembramintele dreptului de proprietate, drepturi reale de garanție și sarcini	Referințe
NU SUNT	

Anexa Nr. 1 La Partea I

Teren

Nr cadastral	Suprafața (mp)*	Observații / Referințe
	Din acte: 0 Masurata: 1	

* Suprafața este determinată în planul de proiecție Stereo 70.



Date referitoare la teren

Crt	Categorie folosință	Intra vilan	Suprafața (mp)	Tarla	Parcelă	Nr. topo	Observații / Referințe
1	curți constructii	NU	1	-	12	-	

Date referitoare la construcții

Crt	Număr	Destinație construcție	Supraf. (mp)	Situație juridică	Observații / Referințe
A1.1		construcții industriale și edilitare	Din acte: 0 Masurata: 1	Fara acte	Nr. niveluri:1; S. construita la sol:1 mp; S. construita desfasurata:1 mp; STALP

Lungime Segmente

1) Valorile lungimilor segmentelor sunt obținute din proiecție în plan.

Punct început	X / Y	Punct sfârșit	X / Y	Lungime segment (** (m)
1	822.136,192 425.946,896	2	822.136,193 425.945,896	1.0
2	822.136,193 425.945,896	3	822.137,193 425.945,896	1.0
3	822.137,193 425.945,896	4	822.137,192 425.946,896	1.0

Punct început	X / Y	Punct sfârșit	X / Y	Lungime segment (** (m)
4	822.137,192 425.946,896	5	822.136,202 425.946,896	0.99
5	822.136,202 425.946,896	6	822.136,179 425.956,442	9.546
6	822.136,179 425.956,442	7	822.136,169 425.956,443	0.01
7	822.136,169 425.956,443	1	822.136,192 425.946,896	9.547

** Lungimile segmentelor sunt determinate în planul de proiecție Stereo 70 și sunt rotunjite la 1 milimetru.

*** Distanța dintre puncte este formată din segmente cumulate ce sunt mai mici decât valoarea 1 milimetru.

Neutilizabil în Circuitul Civil



DATE DESPRE IMOBILUL NR. 3232

Oficiul de Cadastru și Publicitate Imobiliară TULCEA
Biroul de Cadastru și Publicitate Imobiliară Tulcea

A. Partea I. Descrierea imobilului

Nr. CF vechi:76
Nr. cadastral vechi:96

TEREN Extravilan

Adresa: Jud. Tulcea

Nr. Crt	Nr cadastral Nr. topografic	Suprafața* (mp)	Observații / Referințe
A1	30279	13.440.000	Sector cadastral:22 Teren neimprejmuit;

Construcții

Crt	Nr cadastral Nr. topografic	Adresa	Observații / Referințe
A1.32	30279-C32	Jud. Tulcea	Nr. niveluri:1; S. construita la sol:36 mp; S. construita desfasurata:36 mp; Platforma
A1.33	30279-C33	Jud. Tulcea	Nr. niveluri:1; S. construita la sol:28 mp; S. construita desfasurata:28 mp; Platforma
A1.34	30279-C34	Jud. Tulcea	Nr. niveluri:1; S. construita la sol:12756 mp; S. construita desfasurata:12756 mp; Dig
A1.35	30279-C35	Jud. Tulcea	Nr. niveluri:1; S. construita la sol:67743 mp; S. construita desfasurata:67743 mp; DIG
A1.41	30279-C41	Jud. Tulcea	Nr. niveluri:1; S. construita la sol:79 mp; S. construita desfasurata:79 mp; Platforma constructie, AN 1963
A1.43	30279-C43	Jud. Tulcea	Nr. niveluri:1; S. construita la sol:34 mp; S. construita desfasurata:34 mp; Platforma
A1.46	30279-C46	Jud. Tulcea	Nr. niveluri:1; S. construita la sol:10 mp; S. construita desfasurata:10 mp; Platforma
A1.47	30279-C47	Jud. Tulcea	Nr. niveluri:1; S. construita la sol:39 mp; S. construita desfasurata:39 mp; Platforma
A1.48	30279-C48	Jud. Tulcea	Nr. niveluri:1; S. construita la sol:35 mp; S. construita desfasurata:35 mp; Platforma
A1.49	30279-C49	Jud. Tulcea	Nr. niveluri:1; S. construita la sol:43444 mp; S. construita desfasurata:43444 mp; DIG
A1.50	30279-C50	Jud. Tulcea	Nr. niveluri:1; S. construita la sol:1012 mp; S. construita desfasurata:1012 mp; DIG
A1.51	30279-C51	Jud. Tulcea	Nr. niveluri:1; S. construita la sol:414 mp; S. construita desfasurata:414 mp; DIG
A1.52	30279-C52	Jud. Tulcea	Nr. niveluri:1; S. construita la sol:380 mp; S. construita desfasurata:380 mp; DIG
A1.53	30279-C53	Jud. Tulcea	Nr. niveluri:1; S. construita la sol:17773 mp; S. construita desfasurata:17773 mp; DIG
A1.55	30279-C55	Jud. Tulcea	Nr. niveluri:1; S. construita la sol:19517 mp; S. construita desfasurata:19517 mp; dig
A1.56	30279-C56	Jud. Tulcea	Nr. niveluri:1; S. construita la sol:25088 mp; S. construita desfasurata:25088 mp; DIG
A1.57	30279-C57	Jud. Tulcea	Nr. niveluri:1; S. construita la sol:21334 mp; S. construita desfasurata:21334 mp; DIG
A1.58	30279-C58	Jud. Tulcea	Nr. niveluri:1; S. construita la sol:15374 mp; S. construita desfasurata:15374 mp; DIG
A1.59	30279-C59	Jud. Tulcea	Nr. niveluri:1; S. construita la sol:9743 mp; S. construita desfasurata:9743 mp; DIG
A1.60	30279-C60	Jud. Tulcea	Nr. niveluri:1; S. construita la sol:10 mp; S. construita desfasurata:10 mp; Platforma
A1.64	30279-C64	Jud. Tulcea	Nr. niveluri:1; S. construita la sol:35 mp; S. construita desfasurata:35 mp; PLATFORMA
A1.65	30279-C65	Jud. Tulcea	Nr. niveluri:1; S. construita la sol:39 mp; S. construita desfasurata:39 mp; PLATFORMA
A1.66	30279-C66	Jud. Tulcea	Nr. niveluri:1; S. construita la sol:13 mp; S. construita desfasurata:13 mp; PLATFORMA
A1.68	30279-C68	Jud. Tulcea	Nr. niveluri:1; S. construita la sol:45 mp; S. construita desfasurata:45 mp; PLATFORMA
A1.69	30279-C69	Jud. Tulcea	Nr. niveluri:1; S. construita la sol:36 mp; S. construita desfasurata:36 mp; PLATFORMA
A1.70	30279-C70	Jud. Tulcea	Nr. niveluri:1; S. construita la sol:35 mp; S. construita desfasurata:35 mp; PLATFORMA
A1.74	30279-C74	Jud. Tulcea	Nr. niveluri:1; S. construita la sol:7400 mp; S. construita desfasurata:7400 mp; DIG
A1.75	30279-C75	Jud. Tulcea	Nr. niveluri:1; S. construita la sol:124040 mp; S. construita desfasurata:124040 mp; DIG
A1.76	30279-C76	Jud. Tulcea	Nr. niveluri:1; S. construita la sol:30763 mp; S. construita desfasurata:30763 mp; DIG

Crt	Nr cadastral Nr. topografic	Adresa	Observații / Referințe
A1.77	30279-C77	Jud. Tulcea	Nr. niveluri:1; S. construita la sol:19 mp; S. construita defasurata:19 mp; PLATFORMA
A1.78	30279-C78	Jud. Tulcea	Nr. niveluri:1; S. construita la sol:74 mp; S. construita defasurata:74 mp; PLATFORMA
A1.79	30279-C79	Jud. Tulcea	Nr. niveluri:1; S. construita la sol:230544 mp; S. construita defasurata:230544 mp; DIG
A1.80	30279-C80	Jud. Tulcea	Nr. niveluri:1; S. construita la sol:43721 mp; S. construita defasurata:43721 mp; DIG
A1.81	30279-C81	Jud. Tulcea	Nr. niveluri:1; S. construita la sol:39 mp; S. construita defasurata:39 mp; PLATFORMA
A1.83	30279-C83	Jud. Tulcea	Nr. niveluri:1; S. construita la sol:18 mp; S. construita defasurata:18 mp; PLATFORMA
A1.84	30279-C84	Jud. Tulcea	Nr. niveluri:1; S. construita la sol:13 mp; S. construita defasurata:13 mp; PLATFORMA
A1.87	30279-C87	Jud. Tulcea	Nr. niveluri:1; S. construita la sol:34 mp; S. construita defasurata:34 mp; PLATFORMA
A1.90	30279-C90	Jud. Tulcea	Nr. niveluri:1; S. construita la sol:26 mp; S. construita defasurata:26 mp; PLATFORMA
A1.91	30279-C91	Jud. Tulcea	Nr. niveluri:1; S. construita la sol:13 mp; S. construita defasurata:13 mp; PLATFORMA
A1.93	30279-C93	Jud. Tulcea	Nr. niveluri:1; S. construita la sol:39 mp; S. construita defasurata:39 mp; PLATFORMA
A1.94	30279-C94	Jud. Tulcea	Nr. niveluri:1; S. construita la sol:31611 mp; S. construita defasurata:31611 mp; DIG
A1.95	30279-C95	Jud. Tulcea	Nr. niveluri:1; S. construita la sol:17044 mp; S. construita defasurata:17044 mp; DIG
A1.96	30279-C96	Jud. Tulcea	Nr. niveluri:1; S. construita la sol:17612 mp; S. construita defasurata:17612 mp; DIG
A1.97	30279-C97	Jud. Tulcea	Nr. niveluri:1; S. construita la sol:14354 mp; S. construita defasurata:14354 mp; DIG
A1.98	30279-C98	Jud. Tulcea	Nr. niveluri:1; S. construita la sol:11971 mp; S. construita defasurata:11971 mp; DIG
A1.99	30279-C99	Jud. Tulcea	Nr. niveluri:1; S. construita la sol:13 mp; S. construita defasurata:13 mp; PLATFORMA
A1.102	30279-C102	Jud. Tulcea	Nr. niveluri:1; S. construita la sol:26 mp; S. construita defasurata:26 mp; PLATFORMA
A1.103	30279-C103	Jud. Tulcea	Nr. niveluri:1; S. construita la sol:13 mp; S. construita defasurata:13 mp; PLATFORMA
A1.104	30279-C104	Jud. Tulcea	Nr. niveluri:1; S. construita la sol:19 mp; S. construita defasurata:19 mp; PLATFORMA
A1.105	30279-C105	Jud. Tulcea	Nr. niveluri:1; S. construita la sol:32561 mp; S. construita defasurata:32561 mp;
A1.106	30279-C106	Jud. Tulcea	Nr. niveluri:1; S. construita la sol:41 mp; S. construita defasurata:41 mp; PLATFORMA
A1.107	30279-C107	Jud. Tulcea	Nr. niveluri:1; S. construita la sol:39 mp; S. construita defasurata:39 mp; PLATFORMA
A1.108	30279-C108	Jud. Tulcea	Nr. niveluri:1; S. construita la sol:35 mp; S. construita defasurata:35 mp; PLATFORMA
A1.110	30279-C110	Jud. Tulcea	Nr. niveluri:1; S. construita la sol:13104 mp; S. construita defasurata:13104 mp; DIG
A1.111	30279-C111	Jud. Tulcea	Nr. niveluri:1; S. construita la sol:188456 mp; S. construita defasurata:188456 mp; DIG
A1.116	30279-C116	Jud. Tulcea	Nr. niveluri:1; S. construita la sol:18 mp; S. construita defasurata:18 mp; PLATFORMA
A1.117	30279-C117	Jud. Tulcea	Nr. niveluri:1; S. construita la sol:34 mp; S. construita defasurata:34 mp; PLATFORMA
A1.118	30279-C118	Jud. Tulcea	Nr. niveluri:1; S. construita la sol:13 mp; S. construita defasurata:13 mp; PLATFORMA
A1.119	30279-C119	Jud. Tulcea	Nr. niveluri:1; S. construita la sol:2746 mp; S. construita defasurata:2746 mp; PLATFORMA STATIE POMPAE, AN 1963
A1.120	30279-C120	Jud. Tulcea	Nr. niveluri:1; S. construita la sol:2288 mp; S. construita defasurata:2288 mp; PLATFORMA STATIE POMPAE, AN 1963
A1.121	30279-C121	Jud. Tulcea	Nr. niveluri:1; S. construita la sol:1152 mp; S. construita defasurata:1152 mp; PLATFORMA CANTON, AN 1963
A1.122	30279-C122	Jud. Tulcea	Nr. niveluri:1; S. construita la sol:1966 mp; S. construita defasurata:1966 mp; PLATFORMA STATIE POMPAE, AN 1963
A1.123	30279-C123	Jud. Tulcea	Nr. niveluri:1; S. construita la sol:1674 mp; S. construita defasurata:1674 mp; PLATFORMA STATIE POMPAE, AN 1963
A1.124	30279-C124	Jud. Tulcea	Nr. niveluri:1; S. construita la sol:1428 mp; S. construita defasurata:1428 mp; PLATFORMA STATIE POMPAE, AN 1963
A1.125	30279	Jud. Tulcea	Nr. niveluri:1; S. construita la sol:25 mp; S. construita defasurata:25 mp; PLATFORMA

B. Partea II. Proprietari și acte

Date despre imobilul nr. 3232 Comuna/Oraș/Municipiu: Pardina

Inscrieri privitoare la dreptul de proprietate și alte drepturi reale		Referințe
30004 / 12/09/2008		
Act Administrativ nr. 30, din 18/03/2002 emis de . (adresa nr. 036/2008 emisa de S.C. IRA INVEST S.R.L. Tulcea, proces verbal nr. 647/2001 incheiat cu S.C. Piscicola Mila 23 S.A. Tulcea);		
B1	Intabulare, drept de PROPRIETATE, dobandit prin Lege, cota actuala 1/1, cota initiala 1/1 1) JUDETUL TULCEA, CIF:9999999999999, proprietate publica OBSERVATII: (provenita din conversia CF 76)	A1
9202 / 23/03/2009		
Act Administrativ nr. 9202, din 23/03/2009 emis de O.C.P.I. Tulcea;		
B2	se noteaza P.A.D.-ul confirmat de O.C.P.I. Tulcea la data de 25.03.2009, cu inventar de coordonate OBSERVATII: (provenita din conversia CF 76)	A1
85906 / 23/09/2022		
Act Normativ nr. 1360, din 27/12/2001 emis de GUVERNUL ROMANIEI, ANEXA LA HG NR.1360/2001 (act administrativ nr 15781 din 22.09.2022, emis de CONSILIUL JUDETEAN TULCEA);		
B3	Intabulare, drept de PROPRIETATE, dobandit prin Lege, cota actuala 1/1, cota initiala 1/1 1) JUDETUL TULCEA, CIF:4321607, domeniul public	A1.32, A1.33, A1.34, A1.35, A1.43, A1.46, A1.47, A1.48, A1.49, A1.50, A1.51, A1.52, A1.53, A1.55, A1.56, A1.57, A1.58, A1.59, A1.60, A1.64, A1.65, A1.66, A1.68, A1.69, A1.70, A1.74, A1.75, A1.76, A1.77, A1.78, A1.79, A1.80, A1.81, A1.83, A1.84, A1.87, A1.90, A1.91, A1.93, A1.94, A1.95, A1.96, A1.97, A1.98, A1.99, A1.102, A1.103, A1.104, A1.105, A1.106, A1.107, A1.108, A1.110, A1.111, A1.116, A1.117, A1.118, A1.125
130233 / 13/11/2025		
Act Normativ nr. 1360, din 27/12/2001 emis de Guvernul Romaniei (act administrativ nr 57 din 05.07.2001, emis de CONSILIUL JUDETEAN TULCEA, Inventar; act administrativ nr 38/52828 din 13.11.2025, emis de JUDETUL TULCEA);		
B4	Intabulare, drept de PROPRIETATE, dobandit prin Lege, cota actuala 1/1, cota initiala 1/1 1) JUDETUL TULCEA, CIF:4321607, domeniul public	A1.41, A1.119, A1.120, A1.121, A1.122, A1.123, A1.124
85906 / 23/09/2022		
Act Normativ nr. 1360, din 27/12/2001 emis de GUVERNUL ROMANIEI, ANEXA LA HG NR.1360/2001 (act administrativ nr 15781 din 22.09.2022, emis de CONSILIUL JUDETEAN TULCEA);		
B4	se noteaza ca pe teren se afla edificate constructiile: C30, C.31, C.36, C.37, C.38, C.39, C.40, C.41, C.42, C.44, C.45, C.54, C.61, C.62, C.63, C.67, C.71, C.72, C.73, C.82, C.85, C.86, C.88, C.89, C.92, C.100, C.101, C.109, C.112, C.113, C.114, C.115, C.119, C.120, C.121, C.122, C.123, C.124	A1, A1.32, A1.33, A1.34, A1.35, A1.43, A1.46, A1.47, A1.48, A1.49, A1.50, A1.51, A1.52, A1.53, A1.55, A1.56, A1.57, A1.58, A1.59, A1.60, A1.64, A1.65, A1.66, A1.68, A1.69, A1.70, A1.74, A1.75, A1.76, A1.77, A1.78, A1.79, A1.80, A1.81, A1.83, A1.84, A1.87, A1.90, A1.91, A1.93, A1.94, A1.95, A1.96, A1.97, A1.98, A1.99, A1.102, A1.103, A1.104, A1.105, A1.106, A1.107, A1.108, A1.110, A1.111, A1.116, A1.117, A1.118, A1.125

C. Partea III. SARCINI

Inscrieri privind dezmembramintele dreptului de proprietate, drepturi reale de garanție și sarcini		Referințe
30004 / 12/09/2008		
Act Administrativ nr. 30, din 18/03/2002 emis de . (adresa nr. 036/2008 emisa de S.C. IRA INVEST S.R.L. Tulcea, proces verbal nr. 647/2001 incheiat cu S.C. Piscicola Mila 23 S.A. Tulcea);		
C1	Intabulare, drept de CONCESIUNE pe o perioada de 25 de ani incepand cu data de 12.03.2002, dobandit prin Conventie, cota actuala 1/1, cota initiala 1/1 1) S.C. IRA INVEST S.R.L., CIF:9999999999999, Tulcea OBSERVATII: (provenita din conversia CF 76)	A1
14680 / 11/11/2009		
Act Administrativ nr. 14680, din 18/05/2009 emis de O.C.P.I. Tulcea;		
C2	se noteaza plangerea impotriva incheierii nr. 14680/18.05.2009 depusa de S.C. IRA INVEST S.R.L. Tulcea	A1

Inscrieri privind dezmembramintele dreptului de proprietate, drepturi reale de garanție și sarcini	Referințe
<i>OBSERVAȚII: (provenita din conversia CF 76)</i>	

Neutilizabil în Circuitul
Civil

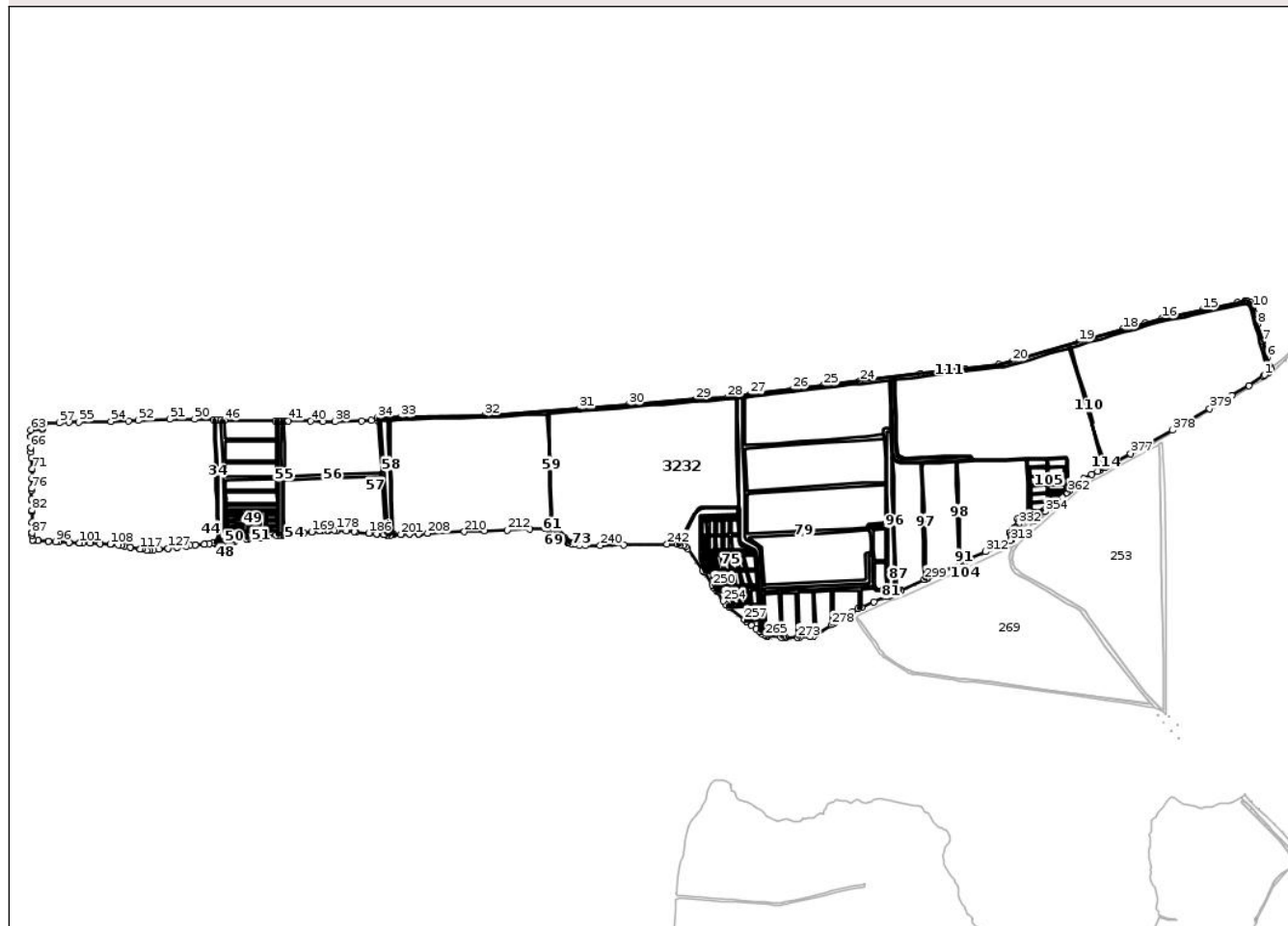
Anexa Nr. 1 La Partea I

Teren

Nr cadastral	Suprafața (mp)*	Observații / Referințe
30279	13.440.000	

* Suprafața este determinată în planul de proiecție Stereo 70.

DETALII LINIARE IMOBIL



Date referitoare la teren

Crt	Categorie folosință	Intra vilan	Suprafața (mp)	Tarla	Parcelă	Nr. topo	Observații / Referințe
1	curti constructii	NU	188.456	29	360	-	
2	arabil	NU	1.265.248	29	361	-	
3	ape statatoare	NU	78.120	-	361/1	-	CANAL
4	ape statatoare	NU	33.430	29	361/2	-	
5	curti constructii	NU	13.104	30	362	-	
6	curti constructii	NU	1.940	30	363	-	
7	curti constructii	NU	17.044	30	360/1	-	
8	arabil	NU	1.204.190	30	364	-	
9	ape statatoare	NU	79.090	-	364/1	-	CANAL
10	ape statatoare	NU	65.317	30	364/2	-	
11	curti constructii	NU	31.611	30	365	-	
12	ape statatoare	NU	32.949	30	365/1	-	
13	ape statatoare	NU	6.782	30	366	-	

Crt	Categorie folosință	Intravilan	Suprafața (mp)	Tarla	Parcelă	Nr. topo	Observații / Referințe
14	ape statatoare	NU	4.134	-	367	-	CANAL
15	curti constructii	NU	32.561	30	368	-	
16	ape statatoare	NU	5.586	30	369	-	
17	ape statatoare	NU	3.703	-	370	-	CANAL
18	ape statatoare	NU	5.826	30	371	-	
19	ape statatoare	NU	3.425	-	372	-	CANAL
20	ape statatoare	NU	2.819	30	373	-	
21	ape statatoare	NU	3.370	-	374	-	CANAL
22	ape statatoare	NU	1.581	30	375	-	
23	ape statatoare	NU	991	30	375/1	-	
24	ape statatoare	NU	1.310	30	375/2	-	
25	ape statatoare	NU	1.152	30	375/3	-	
26	ape statatoare	NU	14.374	-	376	-	CANAL
27	ape statatoare	NU	4.101	30	377	-	
28	ape statatoare	NU	3.323	-	378	-	CANAL
29	ape statatoare	NU	3.519	-	379	-	CANAL
30	ape statatoare	NU	5.637	30	380	-	
31	ape statatoare	NU	3.580	-	381	-	CANAL
32	ape statatoare	NU	5.178	30	382	-	
33	ape statatoare	NU	3.463	-	383	-	CANAL
34	ape statatoare	NU	5.745	30	384	-	
35	ape statatoare	NU	3.835	-	385	-	CANAL
36	ape statatoare	NU	5.448	30	386	-	
37	ape statatoare	NU	3.452	-	387	-	CANAL
38	ape statatoare	NU	7.045	30	388	-	
39	ape statatoare	NU	358.669	30	389	-	
40	ape statatoare	NU	58.681	30	589/1	-	
41	ape statatoare	NU	6.973	-	389/2	-	CANAL
42	ape statatoare	NU	3.063	30	390	-	
43	curti constructii	NU	255	30	390/1	-	
44	curti constructii	NU	1.606	30	393	-	
45	curti constructii	NU	11.971	30	394	-	
46	arabil	NU	220.510	30	395	-	
47	ape statatoare	NU	44.349	30	395/1	-	
48	ape statatoare	NU	4.130	30	395/2	-	
49	ape statatoare	NU	14.354	30	396	-	

Crt	Categorie folosință	Intravilan	Suprafața (mp)	Tarla	Parcelă	Nr. topo	Observații / Referințe
50	arabil	NU	196.416	30	397	-	
51	ape statatoare	NU	42.416	-	397/1	-	CANAL
52	ape statatoare	NU	17.984	30	397/2	-	
53	curți constructii	NU	17.612	30	398	-	
54	curți constructii	NU	2.305	30	399	-	
55	arabil	NU	17.503	30	400	-	
56	ape statatoare	NU	2.948	30	400/1	-	
57	arabil	NU	11.569	30	400/2	-	
58	ape statatoare	NU	7.726	-	400/3	-	CANAL
59	ape statatoare	NU	10.086	-	400/4	-	CANAL
60	curți constructii	NU	43.721	30	401	-	
61	ape statatoare	NU	33.164	30	402	-	
62	ape statatoare	NU	6.872	30	402/1	-	
63	ape statatoare	NU	25.833	30	402/2	-	
64	ape statatoare	NU	33.862	30	403	-	
65	ape statatoare	NU	38.084	-	403/1	-	CANAL
66	arabil	NU	511.872	31	403/2	-	
67	arabil	NU	375.245	31	403/3	-	
68	arabil	NU	375.014	31	403/4	-	
69	ape statatoare	NU	38.235	-	403/5	-	CANAL
70	ape statatoare	NU	65.267	-	403/6	-	CANAL
71	arabil	NU	334.707	31	403/7	-	
72	ape statatoare	NU	41.589	-	403/8	-	CANAL
73	ape statatoare	NU	40.795	-	403/9	-	CANAL
74	arabil	NU	31.300	31	403/10	-	
75	arabil	NU	31.058	31	403/11	-	
76	arabil	NU	31.967	31	403/12	-	
77	arabil	NU	32.943	31	403/13	-	
78	arabil	NU	34.991	31	403/14	-	
79	arabil	NU	18.703	31	403/15	-	
80	ape statatoare	NU	3.224	31	403/16	-	
81	curți constructii	NU	758	31	403/17	-	
82	ape statatoare	NU	11.744	31	403/18	-	
83	curți constructii	NU	230.544	31	403/19	-	
84	ape statatoare	NU	32.514	-	403/20	-	CANAL
85	ape statatoare	NU	14.222	-	403/21	-	CANAL
86	ape statatoare	NU	16.155	-	403/22	-	CANAL
87	ape statatoare	NU	15.094	-	403/23	-	CANAL

Crt	Categorie folosință	Intravilan	Suprafața (mp)	Tarla	Parcelă	Nr. topo	Observații / Referințe
88	ape statatoare	NU	13.129	-	403/24	-	CANAL
89	ape statatoare	NU	11.502	-	403/25	-	CANAL
90	ape statatoare	NU	3.959	-	403/26	-	CANAL
91	ape statatoare	NU	2.143	32	403/27	-	
92	curti constructii	NU	30.763	32	404	-	
93	curti constructii	NU	124.040	32	405	-	
94	ape statatoare	NU	17.316	-	405/1	-	CANAL
95	ape statatoare	NU	45.046	32	405/2	-	
96	ape statatoare	NU	4.917	-	405/3	-	CANAL
97	ape statatoare	NU	5.184	32	405/4	-	
98	ape statatoare	NU	5.453	32	405/5	-	
99	ape statatoare	NU	5.385	32	405/6	-	
100	ape statatoare	NU	5.321	32	405/7	-	
101	ape statatoare	NU	7.092	32	405/8	-	
102	ape statatoare	NU	1.587	32	405/9	-	
103	ape statatoare	NU	1.577	32	405/10	-	
104	ape statatoare	NU	5.020	32	405/11	-	
105	ape statatoare	NU	5.507	32	405/12	-	
106	ape statatoare	NU	5.451	32	405/13	-	
107	ape statatoare	NU	9.916	32	405/14	-	
108	ape statatoare	NU	7.454	-	405/15	-	CANAL
109	ape statatoare	NU	1.876	32	405/16	-	
110	ape statatoare	NU	1.787	32	405/17	-	
111	ape statatoare	NU	1.788	32	405/18	-	
112	ape statatoare	NU	1.803	32	405/19	-	
113	ape statatoare	NU	4.884	32	405/20	-	
114	ape statatoare	NU	5.106	32	405/21	-	
115	ape statatoare	NU	5.345	32	405/22	-	
116	ape statatoare	NU	5.580	32	405/23	-	
117	ape statatoare	NU	10.409	32	405/24	-	
118	ape statatoare	NU	3.133	32	405/25	-	
119	ape statatoare	NU	5.599	32	405/26	-	
120	ape statatoare	NU	5.222	32	405/27	-	
121	ape statatoare	NU	5.028	32	405/28	-	
122	ape statatoare	NU	5.027	32	405/29	-	

Crt	Categorie folosință	Intravilan	Suprafața (mp)	Tarla	Parcelă	Nr. topo	Observații / Referințe
123	ape statatoare	NU	6.338	32	405/30	-	
124	ape statatoare	NU	7.048	32	405/31	-	
125	ape statatoare	NU	6.152	-	405/32	-	CANAL
126	ape statatoare	NU	8.944	32	405/33	-	
127	ape statatoare	NU	5.099	32	405/34	-	
128	ape statatoare	NU	4.596	32	405/35	-	
129	ape statatoare	NU	3.209	32	405/36	-	
130	ape statatoare	NU	5.786	32	405/37	-	
131	ape statatoare	NU	10.126	32	405/38	-	
132	ape statatoare	NU	3.359	32	405/39	-	
133	ape statatoare	NU	4.158	32	405/40	-	
134	ape statatoare	NU	5.372	32	405/41	-	
135	curti constructii	NU	7.400	32	406	-	
136	arabil	NU	1.733.665	33	407	-	
137	ape statatoare	NU	16.921	33	407/1	-	
138	ape statatoare	NU	21.883	33	407/2	-	
139	curti constructii	NU	2.620	33	408	-	
140	curti constructii	NU	1.257	33	408/1	-	
141	curti constructii	NU	9.743	33	409	-	
142	arabil	NU	1.288.047	34	410	-	
143	ape statatoare	NU	3.456	35	410/1	-	
144	ape statatoare	NU	45.358	-	410/2	-	CANAL
145	ape statatoare	NU	2.485	-	410/3	-	CANAL
146	curti constructii	NU	15.374	35	411	-	
147	ape statatoare	NU	31.207	35	412	-	
148	ape statatoare	NU	20.553	-	412/1	-	CANAL
149	arabil	NU	58.678	35	412/2	-	
150	arabil	NU	53.148	35	412/3	-	
151	arabil	NU	34.502	35	412/4	-	
152	ape statatoare	NU	10.600	35	412/5	-	
153	curti constructii	NU	67.743	35	412/6	-	
154	ape statatoare	NU	20.613	-	412/7	-	CANAL
155	ape statatoare	NU	19.627	-	412/8	-	CANAL
156	ape statatoare	NU	26.401	35	412/9	-	
157	ape statatoare	NU	11.606	-	412/10	-	CANAL

Crt	Categorie folosință	Intravilan	Suprafața (mp)	Tarla	Parcelă	Nr. topo	Observații / Referințe
158	ape statatoare	NU	28.721	35	412/11	-	
159	ape statatoare	NU	14.340	-	412/12	-	CANAL
160	ape statatoare	NU	13.763	35	412/13	-	
161	ape statatoare	NU	22	35	412/14	-	
162	ape statatoare	NU	22	35	412/15	-	
163	ape statatoare	NU	28	35	412/16	-	
164	ape statatoare	NU	23	35	412/17	-	
165	ape statatoare	NU	21	35	412/18	-	
166	ape statatoare	NU	22	35	412/19	-	
167	ape statatoare	NU	26	35	412/20	-	
168	ape statatoare	NU	34	35	412/21	-	
169	ape statatoare	NU	31	35	412/22	-	
170	ape statatoare	NU	30	35	412/23	-	
171	curti constructii	NU	43.444	35	412/24	-	
172	curti constructii	NU	17.773	35	412/25	-	
173	ape statatoare	NU	27.092	-	412/26	-	CANAL
174	curti constructii	NU	201	35	412/27	-	
175	curti constructii	NU	19.517	35	412/28	-	
176	ape statatoare	NU	35.481	-	412/29	-	CANAL
177	curti constructii	NU	25.088	35	412/30	-	
178	ape statatoare	NU	32.679	-	412/31	-	CANAL
179	curti constructii	NU	21.334	35	412/32	-	
180	ape statatoare	NU	20.151	-	412/33	-	CANAL
181	ape statatoare	NU	27.616	35	412/34	-	
182	arabil	NU	346.157	35	412/35	-	
183	arabil	NU	365.852	35	412/36	-	
184	curti constructii	NU	526	35	412/37	-	
185	ape statatoare	NU	1.157	35	412/38	-	
186	ape statatoare	NU	1.477	35	412/39	-	
187	ape statatoare	NU	4.722	35	412/40	-	
188	ape statatoare	NU	3.233	35	412/41	-	
189	ape statatoare	NU	3.851	35	412/42	-	
190	ape statatoare	NU	4.586	35	412/43	-	
191	ape statatoare	NU	552	35	412/44	-	
192	ape statatoare	NU	1.032	35	412/45	-	

Crt	Categorie folosință	Intravilan	Suprafața (mp)	Tarla	Parcelă	Nr. topo	Observații / Referințe
193	ape statatoare	NU	3.266	35	412/46	-	
194	ape statatoare	NU	2.850	35	412/47	-	
195	ape statatoare	NU	2.848	35	412/48	-	
196	ape statatoare	NU	5.386	35	412/49	-	
197	ape statatoare	NU	832	35	412/50	-	
198	ape statatoare	NU	808	35	412/51	-	
199	ape statatoare	NU	2.950	35	412/52	-	
200	ape statatoare	NU	2.908	35	412/53	-	
201	ape statatoare	NU	2.504	35	412/54	-	
202	ape statatoare	NU	16.990	35	412/55	-	
203	curti constructii	NU	1.012	35	412/56	-	
204	curti constructii	NU	414	35	412/57	-	
205	curti constructii	NU	380	35	412/58	-	
206	curti constructii	NU	3.735	35	413	-	
207	curti constructii	NU	12.756	35	414	-	
208	arabil	NU	1.426.715	36	415	-	
209	ape statatoare	NU	63.337	-	415/1	-	CANAL
210	ape statatoare	NU	130.162	36	415/2	-	
211	ape statatoare	NU	65.443	36	415/3	-	
212	ape statatoare	NU	7.635	36	415/4	-	

Date referitoare la construcții

Crt	Număr	Destinație construcție	Supraf. (mp)	Situație juridică	Observații / Referințe
A1.30	30279	construcții industriale și edilitare	Din acte: 0 Masurata: 13	Fara acte	Nr. niveluri:1; S. construita la sol:13 mp; S. construita desfasurata:13 mp; Bazin
A1.31	30279	construcții industriale și edilitare	Din acte: 0 Masurata: 13	Fara acte	Nr. niveluri:1; S. construita la sol:13 mp; S. construita desfasurata:13 mp; Bazin
A1.32	30279-C32	construcții industriale și edilitare	Din acte: 0 Masurata: 36	Cu acte	Nr. niveluri:1; S. construita la sol:36 mp; S. construita desfasurata:36 mp; Platforma
A1.33	30279-C33	construcții industriale și edilitare	Din acte: 0 Masurata: 28	Cu acte	Nr. niveluri:1; S. construita la sol:28 mp; S. construita desfasurata:28 mp; Platforma
A1.34	30279-C34	construcții industriale și edilitare	Din acte: 0 Masurata: 12.756	Cu acte	Nr. niveluri:1; S. construita la sol:12756 mp; S. construita desfasurata:12756 mp; Dig
A1.35	30279-C35	construcții industriale și edilitare	Din acte: 0 Masurata: 67.743	Cu acte	Nr. niveluri:1; S. construita la sol:67743 mp; S. construita desfasurata:67743 mp; DIG
A1.36	30279	construcții anexa	Din acte: 0 Masurata: 30	Fara acte	Nr. niveluri:1; S. construita la sol:30 mp; S. construita desfasurata:30 mp; ANEXA
A1.37	30279	construcții industriale și edilitare	Din acte: 0 Masurata: 52	Fara acte	Nr. niveluri:1; S. construita la sol:52 mp; S. construita desfasurata:52 mp; STATIE POMPE
A1.38	30279	construcții anexa	Din acte: 0 Masurata: 34	Fara acte	Nr. niveluri:1; S. construita la sol:34 mp; S. construita desfasurata:34 mp; ANEXA

Crt	Număr	Destinație construcție	Supraf. (mp)	Situație juridică	Observații / Referințe
A1.39	30279	construcții industriale și edilitare	Din acte: 0 Masurata: 459	Fara acte	Nr. niveluri:1; S. construita la sol:459 mp; S. construita desfasurata:459 mp; Incubator
A1.40	30279	construcții industriale și edilitare	Din acte: 0 Masurata: 184	Fara acte	Nr. niveluri:1; S. construita la sol:184 mp; S. construita desfasurata:184 mp; Bazine
A1.41	30279-C41	construcții industriale și edilitare	Din acte: 0 Masurata: 79	Cu acte	Nr. niveluri:1; S. construita la sol:79 mp; S. construita desfasurata:79 mp; Platforma constructie, AN 1963
A1.42	30279	construcții industriale și edilitare	Din acte: 0 Masurata: 11	Fara acte	Nr. niveluri:1; S. construita la sol:11 mp; S. construita desfasurata:11 mp; Bazin
A1.43	30279-C43	construcții industriale și edilitare	Din acte: 0 Masurata: 34	Cu acte	Nr. niveluri:1; S. construita la sol:34 mp; S. construita desfasurata:34 mp; Platforma
A1.44	30279	construcții industriale și edilitare	Din acte: 0 Masurata: 38	Fara acte	Nr. niveluri:1; S. construita la sol:38 mp; S. construita desfasurata:38 mp; Statie pompe
A1.45	30279	construcții anexa	Din acte: 0 Masurata: 9	Fara acte	Nr. niveluri:1; S. construita la sol:9 mp; S. construita desfasurata:9 mp; WC
A1.46	30279-C46	construcții industriale și edilitare	Din acte: 0 Masurata: 10	Cu acte	Nr. niveluri:1; S. construita la sol:10 mp; S. construita desfasurata:10 mp; Platforma
A1.47	30279-C47	construcții industriale și edilitare	Din acte: 0 Masurata: 39	Cu acte	Nr. niveluri:1; S. construita la sol:39 mp; S. construita desfasurata:39 mp; Platforma
A1.48	30279-C48	construcții industriale și edilitare	Din acte: 0 Masurata: 35	Cu acte	Nr. niveluri:1; S. construita la sol:35 mp; S. construita desfasurata:35 mp; Platforma
A1.49	30279-C49	construcții industriale și edilitare	Din acte: 0 Masurata: 43.444	Cu acte	Nr. niveluri:1; S. construita la sol:43444 mp; S. construita desfasurata:43444 mp; DIG
A1.50	30279-C50	construcții industriale și edilitare	Din acte: 0 Masurata: 1.012	Cu acte	Nr. niveluri:1; S. construita la sol:1012 mp; S. construita desfasurata:1012 mp; DIG
A1.51	30279-C51	construcții industriale și edilitare	Din acte: 0 Masurata: 414	Cu acte	Nr. niveluri:1; S. construita la sol:414 mp; S. construita desfasurata:414 mp; DIG
A1.52	30279-C52	construcții industriale și edilitare	Din acte: 0 Masurata: 380	Cu acte	Nr. niveluri:1; S. construita la sol:380 mp; S. construita desfasurata:380 mp; DIG
A1.53	30279-C53	construcții industriale și edilitare	Din acte: 0 Masurata: 17.773	Cu acte	Nr. niveluri:1; S. construita la sol:17773 mp; S. construita desfasurata:17773 mp; DIG
A1.54	30279	construcții anexa	Din acte: 0 Masurata: 46	Fara acte	Nr. niveluri:1; S. construita la sol:46 mp; S. construita desfasurata:46 mp; Anexa
A1.55	30279-C55	construcții industriale și edilitare	Din acte: 0 Masurata: 19.517	Cu acte	Nr. niveluri:1; S. construita la sol:19517 mp; S. construita desfasurata:19517 mp; dig
A1.56	30279-C56	construcții industriale și edilitare	Din acte: 0 Masurata: 25.088	Cu acte	Nr. niveluri:1; S. construita la sol:25088 mp; S. construita desfasurata:25088 mp; DIG
A1.57	30279-C57	construcții industriale și edilitare	Din acte: 0 Masurata: 21.334	Cu acte	Nr. niveluri:1; S. construita la sol:21334 mp; S. construita desfasurata:21334 mp; DIG
A1.58	30279-C58	construcții industriale și edilitare	Din acte: 0 Masurata: 15.374	Cu acte	Nr. niveluri:1; S. construita la sol:15374 mp; S. construita desfasurata:15374 mp; DIG
A1.59	30279-C59	construcții industriale și edilitare	Din acte: 0 Masurata: 9.743	Cu acte	Nr. niveluri:1; S. construita la sol:9743 mp; S. construita desfasurata:9743 mp; DIG
A1.60	30279-C60	construcții anexa	Din acte: 0 Masurata: 10	Cu acte	Nr. niveluri:1; S. construita la sol:10 mp; S. construita desfasurata:10 mp; Platforma
A1.61	30279	construcții industriale și edilitare	Din acte: 0 Masurata: 54	Fara acte	Nr. niveluri:1; S. construita la sol:54 mp; S. construita desfasurata:54 mp; Statie pompe
A1.62	30279	construcții industriale și edilitare	Din acte: 0 Masurata: 12	Fara acte	Nr. niveluri:1; S. construita la sol:12 mp; S. construita desfasurata:12 mp; Bazin

Crt	Număr	Destinație construcție	Supraf. (mp)	Situație juridică	Observații / Referințe
A1.63	30279	construcții industriale și edilitare	Din acte: 0 Masurata: 12	Fara acte	Nr. niveluri:1; S. construita la sol:12 mp; S. construita desfasurata:12 mp; BAZIN
A1.64	30279-C64	construcții industriale și edilitare	Din acte: 0 Masurata: 35	Cu acte	Nr. niveluri:1; S. construita la sol:35 mp; S. construita desfasurata:35 mp; PLATFORMA
A1.65	30279-C65	construcții industriale și edilitare	Din acte: 0 Masurata: 39	Cu acte	Nr. niveluri:1; S. construita la sol:39 mp; S. construita desfasurata:39 mp; PLATFORMA
A1.66	30279-C66	construcții industriale și edilitare	Din acte: 0 Masurata: 13	Cu acte	Nr. niveluri:1; S. construita la sol:13 mp; S. construita desfasurata:13 mp; PLATFORMA
A1.67	30279	construcții industriale și edilitare	Din acte: 0 Masurata: 31	Fara acte	Nr. niveluri:1; S. construita la sol:31 mp; S. construita desfasurata:31 mp; BAZIN
A1.68	30279-C68	construcții industriale și edilitare	Din acte: 0 Masurata: 45	Cu acte	Nr. niveluri:1; S. construita la sol:45 mp; S. construita desfasurata:45 mp; PLATFORMA
A1.69	30279-C69	construcții industriale și edilitare	Din acte: 0 Masurata: 36	Cu acte	Nr. niveluri:1; S. construita la sol:36 mp; S. construita desfasurata:36 mp; PLATFORMA
A1.70	30279-C70	construcții industriale și edilitare	Din acte: 0 Masurata: 35	Cu acte	Nr. niveluri:1; S. construita la sol:35 mp; S. construita desfasurata:35 mp; PLATFORMA
A1.71	30279	construcții anexa	Din acte: 0 Masurata: 9	Fara acte	Nr. niveluri:1; S. construita la sol:9 mp; S. construita desfasurata:9 mp; WC
A1.72	30279	construcții anexa	Din acte: 0 Masurata: 3	Fara acte	Nr. niveluri:1; S. construita la sol:3 mp; S. construita desfasurata:3 mp; WC
A1.73	30279	construcții administrative și social culturale	Din acte: 0 Masurata: 102	Fara acte	Nr. niveluri:1; S. construita la sol:102 mp; S. construita desfasurata:102 mp; CANTON
A1.74	30279-C74	construcții industriale și edilitare	Din acte: 0 Masurata: 7.400	Cu acte	Nr. niveluri:1; S. construita la sol:7400 mp; S. construita desfasurata:7400 mp; DIG
A1.75	30279-C75	construcții industriale și edilitare	Din acte: 0 Masurata: 124.040	Cu acte	Nr. niveluri:1; S. construita la sol:124040 mp; S. construita desfasurata:124040 mp; DIG
A1.76	30279-C76	construcții industriale și edilitare	Din acte: 0 Masurata: 30.763	Cu acte	Nr. niveluri:1; S. construita la sol:30763 mp; S. construita desfasurata:30763 mp; DIG
A1.77	30279-C77	construcții industriale și edilitare	Din acte: 0 Masurata: 19	Cu acte	Nr. niveluri:1; S. construita la sol:19 mp; S. construita desfasurata:19 mp; PLATFORMA
A1.78	30279-C78	construcții industriale și edilitare	Din acte: 0 Masurata: 74	Cu acte	Nr. niveluri:1; S. construita la sol:74 mp; S. construita desfasurata:74 mp; PLATFORMA
A1.79	30279-C79	construcții industriale și edilitare	Din acte: 0 Masurata: 230.544	Cu acte	Nr. niveluri:1; S. construita la sol:230544 mp; S. construita desfasurata:230544 mp; DIG
A1.80	30279-C80	construcții industriale și edilitare	Din acte: 0 Masurata: 43.721	Cu acte	Nr. niveluri:1; S. construita la sol:43721 mp; S. construita desfasurata:43721 mp; DIG
A1.81	30279-C81	construcții industriale și edilitare	Din acte: 0 Masurata: 39	Cu acte	Nr. niveluri:1; S. construita la sol:39 mp; S. construita desfasurata:39 mp; PLATFORMA
A1.82	30279	construcții industriale și edilitare	Din acte: 0 Masurata: 80	Fara acte	Nr. niveluri:1; S. construita la sol:80 mp; S. construita desfasurata:80 mp; STATIE POMPE
A1.83	30279-C83	construcții industriale și edilitare	Din acte: 0 Masurata: 18	Cu acte	Nr. niveluri:1; S. construita la sol:18 mp; S. construita desfasurata:18 mp; PLATFORMA
A1.84	30279-C84	construcții industriale și edilitare	Din acte: 0 Masurata: 13	Cu acte	Nr. niveluri:1; S. construita la sol:13 mp; S. construita desfasurata:13 mp; PLATFORMA
A1.85	30279-C85	construcții industriale și edilitare	Din acte: 0 Masurata: 13	Fara acte	Nr. niveluri:1; S. construita la sol:13 mp; S. construita desfasurata:13 mp; BAZIN
A1.86	30279	construcții anexa	Din acte: 0 Masurata: 9	Fara acte	Nr. niveluri:1; S. construita la sol:9 mp; S. construita desfasurata:9 mp; WC

Crt	Număr	Destinație construcție	Supraf. (mp)	Situație juridică	Observații / Referințe
A1.87	30279-C87	construcții industriale și edilitare	Din acte: 0 Masurata: 34	Cu acte	Nr. niveluri:1; S. construita la sol:34 mp; S. construita desfasurata:34 mp; PLATFORMA
A1.88	30279	construcții industriale și edilitare	Din acte: 0 Masurata: 54	Fara acte	Nr. niveluri:1; S. construita la sol:54 mp; S. construita desfasurata:54 mp; STATIE POMPE
A1.89	30279	construcții industriale și edilitare	Din acte: 0 Masurata: 13	Fara acte	Nr. niveluri:1; S. construita la sol:13 mp; S. construita desfasurata:13 mp; BAZIN
A1.90	30279-C90	construcții industriale și edilitare	Din acte: 0 Masurata: 26	Cu acte	Nr. niveluri:1; S. construita la sol:26 mp; S. construita desfasurata:26 mp; PLATFORMA
A1.91	30279-C91	construcții industriale și edilitare	Din acte: 0 Masurata: 13	Cu acte	Nr. niveluri:1; S. construita la sol:13 mp; S. construita desfasurata:13 mp; PLATFORMA
A1.92	30279-C92	construcții anexa	Din acte: 0 Masurata: 9	Fara acte	Nr. niveluri:1; S. construita la sol:9 mp; S. construita desfasurata:9 mp; WC
A1.93	30279-C93	construcții industriale și edilitare	Din acte: 0 Masurata: 39	Cu acte	Nr. niveluri:1; S. construita la sol:39 mp; S. construita desfasurata:39 mp; PLATFORMA
A1.94	30279-C94	construcții industriale și edilitare	Din acte: 0 Masurata: 31.611	Cu acte	Nr. niveluri:1; S. construita la sol:31611 mp; S. construita desfasurata:31611 mp; DIG
A1.95	30279-C95	construcții industriale și edilitare	Din acte: 0 Masurata: 17.044	Cu acte	Nr. niveluri:1; S. construita la sol:17044 mp; S. construita desfasurata:17044 mp; DIG
A1.96	30279-C96	construcții industriale și edilitare	Din acte: 0 Masurata: 17.612	Cu acte	Nr. niveluri:1; S. construita la sol:17612 mp; S. construita desfasurata:17612 mp; DIG
A1.97	30279-C97	construcții industriale și edilitare	Din acte: 0 Masurata: 14.354	Cu acte	Nr. niveluri:1; S. construita la sol:14354 mp; S. construita desfasurata:14354 mp; DIG
A1.98	30279-C98	construcții industriale și edilitare	Din acte: 0 Masurata: 11.971	Cu acte	Nr. niveluri:1; S. construita la sol:11971 mp; S. construita desfasurata:11971 mp; DIG
A1.99	30279-C99	construcții industriale și edilitare	Din acte: 0 Masurata: 13	Cu acte	Nr. niveluri:1; S. construita la sol:13 mp; S. construita desfasurata:13 mp; PLATFORMA
A1.100	30279	construcții industriale și edilitare	Din acte: 0 Masurata: 6	Fara acte	Nr. niveluri:1; S. construita la sol:6 mp; S. construita desfasurata:6 mp; BAZIN
A1.101	30279	construcții industriale și edilitare	Din acte: 0 Masurata: 54	Fara acte	Nr. niveluri:1; S. construita la sol:54 mp; S. construita desfasurata:54 mp; STATIE POMPE
A1.102	30279-C102	construcții industriale și edilitare	Din acte: 0 Masurata: 26	Cu acte	Nr. niveluri:1; S. construita la sol:26 mp; S. construita desfasurata:26 mp; PLATFORMA
A1.103	30279-C103	construcții industriale și edilitare	Din acte: 0 Masurata: 13	Cu acte	Nr. niveluri:1; S. construita la sol:13 mp; S. construita desfasurata:13 mp; PLATFORMA
A1.104	30279-C104	construcții industriale și edilitare	Din acte: 0 Masurata: 19	Cu acte	Nr. niveluri:1; S. construita la sol:19 mp; S. construita desfasurata:19 mp; PLATFORMA
A1.105	30279-C105	construcții industriale și edilitare	Din acte: 0 Masurata: 32.561	Cu acte	Nr. niveluri:1; S. construita la sol:32561 mp; S. construita desfasurata:32561 mp;
A1.106	30279-C106	construcții industriale și edilitare	Din acte: 0 Masurata: 41	Cu acte	Nr. niveluri:1; S. construita la sol:41 mp; S. construita desfasurata:41 mp; PLATFORMA
A1.107	30279-C107	construcții industriale și edilitare	Din acte: 0 Masurata: 39	Cu acte	Nr. niveluri:1; S. construita la sol:39 mp; S. construita desfasurata:39 mp; PLATFORMA
A1.108	30279-C108	construcții industriale și edilitare	Din acte: 0 Masurata: 35	Cu acte	Nr. niveluri:1; S. construita la sol:35 mp; S. construita desfasurata:35 mp; PLATFORMA
A1.109	30279	construcții anexa	Din acte: 0 Masurata: 9	Fara acte	Nr. niveluri:1; S. construita la sol:9 mp; S. construita desfasurata:9 mp; WC
A1.110	30279-C110	construcții industriale și edilitare	Din acte: 0 Masurata: 13.104	Cu acte	Nr. niveluri:1; S. construita la sol:13104 mp; S. construita desfasurata:13104 mp; DIG

Crt	Număr	Destinație construcție	Supraf. (mp)	Situație juridică	Observații / Referințe
A1.111	30279-C111	construcții industriale și edilitare	Din acte: 0 Masurata: 188.456	Cu acte	Nr. niveluri:1; S. construita la sol:188456 mp; S. construita desfasurata:188456 mp; DIG
A1.112	30279	construcții industriale și edilitare	Din acte: 0 Masurata: 9	Fara acte	Nr. niveluri:1; S. construita la sol:9 mp; S. construita desfasurata:9 mp; STATIE POMPE
A1.113	30279	construcții industriale și edilitare	Din acte: 0 Masurata: 12	Fara acte	Nr. niveluri:1; S. construita la sol:12 mp; S. construita desfasurata:12 mp; BAZIN
A1.114	30279	construcții industriale și edilitare	Din acte: 0 Masurata: 52	Fara acte	Nr. niveluri:1; S. construita la sol:52 mp; S. construita desfasurata:52 mp; STATIE POMPE
A1.115	30279	construcții industriale și edilitare	Din acte: 0 Masurata: 13	Fara acte	Nr. niveluri:1; S. construita la sol:13 mp; S. construita desfasurata:13 mp; BAZIN
A1.116	30279-C116	construcții industriale și edilitare	Din acte: 0 Masurata: 18	Cu acte	Nr. niveluri:1; S. construita la sol:18 mp; S. construita desfasurata:18 mp; PLATFORMA
A1.117	30279-C117	construcții industriale și edilitare	Din acte: 0 Masurata: 34	Cu acte	Nr. niveluri:1; S. construita la sol:34 mp; S. construita desfasurata:34 mp; PLATFORMA
A1.118	30279-C118	construcții industriale și edilitare	Din acte: 0 Masurata: 13	Cu acte	Nr. niveluri:1; S. construita la sol:13 mp; S. construita desfasurata:13 mp; PLATFORMA
A1.119	30279-C119	construcții industriale și edilitare	Din acte: 0 Masurata: 2.746	Cu acte	Nr. niveluri:1; S. construita la sol:2746 mp; S. construita desfasurata:2746 mp; PLATFORMA STATIE POMPARE, AN 1963
A1.120	30279-C120	construcții industriale și edilitare	Din acte: 0 Masurata: 2.288	Cu acte	Nr. niveluri:1; S. construita la sol:2288 mp; S. construita desfasurata:2288 mp; PLATFORMA STATIE POMPARE, AN 1963
A1.121	30279-C121	construcții industriale și edilitare	Din acte: 0 Masurata: 1.152	Cu acte	Nr. niveluri:1; S. construita la sol:1152 mp; S. construita desfasurata:1152 mp; PLATFORMA CANTON, AN 1963
A1.122	30279-C122	construcții industriale și edilitare	Din acte: 0 Masurata: 1.966	Cu acte	Nr. niveluri:1; S. construita la sol:1966 mp; S. construita desfasurata:1966 mp; PLATFORMA STATIE POMPARE, AN 1963
A1.123	30279-C123	construcții industriale și edilitare	Din acte: 0 Masurata: 1.674	Cu acte	Nr. niveluri:1; S. construita la sol:1674 mp; S. construita desfasurata:1674 mp; PLATFORMA STATIE POMPARE, AN 1963
A1.124	30279-C124	construcții industriale și edilitare	Din acte: 0 Masurata: 1.428	Cu acte	Nr. niveluri:1; S. construita la sol:1428 mp; S. construita desfasurata:1428 mp; PLATFORMA STATIE POMPARE, AN 1963
A1.125	30279	construcții industriale și edilitare	Din acte: 0 Masurata: 25	Cu acte	Nr. niveluri:1; S. construita la sol:25 mp; S. construita desfasurata:25 mp; PLATFORMA

Lungime Segmente

1) Valorile lungimilor segmentelor sunt obținute din proiecție în plan.

Punct început	X / Y	Punct sfârșit	X / Y	Lungime segment	Punct început	X / Y	Punct sfârșit	X / Y	Lungime segment	Punct început	X / Y	Punct sfârșit	X / Y	Lungime segment
1	832.629,987 427.390,98	2	832.659,236 427.409,314	34.52	2	832.659,236 427.409,314	3	832.663,384 427.414,484	6.628	3	832.663,384 427.414,484	4	832.682,384 427.443,502	34.685
4	832.682,384 427.443,502	5	832.673,987 427.467,928	25.829	5	832.673,987 427.467,928	6	832.652,289 427.540,945	76.173	6	832.652,289 427.540,945	7	832.614,514 427.678,699	142.839
7	832.614,514 427.678,699	8	832.569,577 427.829,707	157.552	8	832.569,577 427.829,707	9	832.545,53 427.919,068	92.54	9	832.545,53 427.919,068	10	832.532,704 427.968,274	50.85
10	832.532,704 427.968,274	11	832.509,418 428.013,821	51.154	11	832.509,418 428.013,821	12	832.478,531 428.029,052	34.438	12	832.478,531 428.029,052	13	832.461,808 428.029,937	16.746
13	832.461,808 428.029,937	14	832.394,315 428.017,354	68.656	14	832.394,315 428.017,354	15	832.094,91 427.952,632	306.321	15	832.094,91 427.952,632	16	831.744,413 427.878,847	358.179
16	831.744,413 427.878,847	17	831.596,423 427.840,334	152.919	17	831.596,423 427.840,334	18	831.404,806 427.784,02	199.721	18	831.404,806 427.784,02	19	831.024,894 427.674,461	395.394
19	831.024,894 427.674,461	20	830.451,154 427.509,108	597.092	20	830.451,154 427.509,108	21	830.334,656 427.479,375	120.232	21	830.334,656 427.479,375	22	830.049,374 427.444,651	287.388
22	830.049,374 427.444,651	23	829.658,363 427.400,397	393.507	23	829.658,363 427.400,397	24	829.138,087 427.338,401	523.957	24	829.138,087 427.338,401	25	828.825,038 427.301,159	315.256

Punct început	X / Y	Punct sfârșit	X / Y	Lungime segment	Punct început	X / Y	Punct sfârșit	X / Y	Lungime segment	Punct început	X / Y	Punct sfârșit	X / Y	Lungime segment
25	828.825,038 427.301,159	26	828.556,211 427.268,256	270.833	26	828.556,211 427.268,256	27	828.194,504 427.225,263	364.253	27	828.194,504 427.225,263	28	827.993,381 427.200,821	202.603
28	827.993,381 427.200,821	29	827.722,962 427.181,558	271.104	29	827.722,962 427.181,558	30	827.140,723 427.133,657	584.206	30	827.140,723 427.133,657	31	826.716,883 427.098,163	425.324
31	826.716,883 427.098,163	32	825.901,542 427.041,216	817.327	32	825.901,542 427.041,216	33	825.171,048 427.025,55	730.662	33	825.171,048 427.025,55	34	824.975,787 427.019,997	195.34
34	824.975,787 427.019,997	35	824.976,582 426.992,053	27.955	35	824.976,582 426.992,053	36	824.922,911 426.998,728	54.084	36	824.922,911 426.998,728	37	824.838,044 426.995,368	84.933
37	824.838,044 426.995,368	38	824.608,382 426.989,376	229.74	38	824.608,382 426.989,376	39	824.505,176 426.990,809	103.216	39	824.505,176 426.990,809	40	824.400,341 426.992,449	104.848
40	824.400,341 426.992,449	41	824.204,433 426.996,266	195.945	41	824.204,433 426.996,266	42	824.171,959 426.995,309	32.488	42	824.171,959 426.995,309	43	824.147,99 426.994,651	23.978
43	824.147,99 426.994,651	44	824.124,391 426.994,004	23.608	44	824.124,391 426.994,004	45	824.096,023 426.993,225	28.379	45	824.096,023 426.993,225	46	823.656,084 426.999,722	439.987
46	823.656,084 426.999,722	47	823.624,483 427.000,561	31.612	47	823.624,483 427.000,561	48	823.583,553 427.001,647	40.944	48	823.583,553 427.001,647	49	823.562,306 427.002,211	21.254
49	823.562,306 427.002,211	50	823.395,39 427.009,889	167.092	50	823.395,39 427.009,889	51	823.185,161 427.007,882	210.239	51	823.185,161 427.007,882	52	822.911,852 426.998,066	273.485
52	822.911,852 426.998,066	53	822.827,719 426.992,887	84.292	53	822.827,719 426.992,887	54	822.675,45 426.991,096	152.28	54	822.675,45 426.991,096	55	822.397,579 426.984,361	277.953
55	822.397,579 426.984,361	56	822.311,238 426.982,354	86.364	56	822.311,238 426.982,354	57	822.227,87 426.978,479	83.458	57	822.227,87 426.978,479	58	822.105,592 426.975,816	122.307
58	822.105,592 426.975,816	59	822.086,462 426.975,283	19.137	59	822.086,462 426.975,283	60	822.083,646 426.965,584	10.1	60	822.083,646 426.965,584	61	822.084,931 426.931,934	33.675
61	822.084,931 426.931,934	62	822.082,948 426.921,962	10.167	62	822.082,948 426.921,962	63	821.985,405 426.917,261	97.656	63	821.985,405 426.917,261	64	821.984,85 426.857,527	59.737
64	821.984,85 426.857,527	65	821.984,85 426.857,517	0.01	65	821.984,85 426.857,517	66	821.983,999 426.765,906	91.615	66	821.983,999 426.765,906	67	821.983,999 426.765,896	0.01
67	821.983,999 426.765,896	68	821.983,645 426.727,791	38.107	68	821.983,645 426.727,791	69	821.987,367 426.675,341	52.582	69	821.987,367 426.675,341	70	821.987,368 426.675,331	0.01
70	821.987,368 426.675,331	71	821.994,059 426.581,048	94.52	71	821.994,059 426.581,048	72	821.994,06 426.581,038	0.01	72	821.994,06 426.581,038	73	821.994,512 426.574,662	6.392
73	821.994,512 426.574,662	74	821.992,732 426.496,03	78.652	74	821.992,732 426.496,03	75	821.992,732 426.496,02	0.01	75	821.992,732 426.496,02	76	821.990,821 426.411,602	84.44
76	821.990,821 426.411,602	77	821.990,94 426.396,799	14.803	77	821.990,94 426.396,799	78	821.990,94 426.396,789	0.01	78	821.990,94 426.396,789	79	821.991,563 426.319,363	77.429
79	821.991,563 426.319,363	80	821.991,669 426.307,753	11.61	80	821.991,669 426.307,753	81	821.991,669 426.307,743	0.01	81	821.991,669 426.307,743	82	821.992,436 426.223,804	83.943
82	821.992,436 426.223,804	83	821.992,57 426.211,589	12.216	83	821.992,57 426.211,589	84	821.992,57 426.211,579	0.01	84	821.992,57 426.211,579	85	821.993,562 426.120,843	90.741
85	821.993,562 426.120,843	86	821.993,562 426.120,833	0.01	86	821.993,562 426.120,833	87	821.994,575 426.028,19	92.649	87	821.994,575 426.028,19	88	821.994,575 426.028,18	0.01
88	821.994,575 426.028,18	89	821.994,762 426.011,067	17.114	89	821.994,762 426.011,067	90	822.001,124 425.966,411	45.107	90	822.001,124 425.966,411	91	822.004,158 425.963,519	4.192
91	822.004,158 425.963,519	92	822.044,654 425.961,348	40.554	92	822.044,654 425.961,348	93	822.044,663 425.961,348	0.009	93	822.044,663 425.961,348	94	822.136,169 425.956,443	91.637
94	822.136,169 425.956,443	95	822.136,179 425.956,442	0.01	95	822.136,179 425.956,442	96	822.197,504 425.953,155	61.413	96	822.197,504 425.953,155	97	822.224,291 425.951,828	26.82
97	822.224,291 425.951,828	98	822.224,301 425.951,828	0.01	98	822.224,301 425.951,828	99	822.313,503 425.947,409	89.311	99	822.313,503 425.947,409	100	822.313,513 425.947,409	0.01
100	822.313,513 425.947,409	101	822.403,846 425.942,934	90.444	101	822.403,846 425.942,934	102	822.403,856 425.942,934	0.01	102	822.403,856 425.942,934	103	822.431,363 425.941,571	27.541
103	822.431,363 425.941,571	104	822.494,621 425.938,845	63.317	104	822.494,621 425.938,845	105	822.494,631 425.938,845	0.01	105	822.494,631 425.938,845	106	822.582,774 425.935,047	88.225
106	822.582,774 425.935,047	107	822.582,784 425.935,047	0.01	107	822.582,784 425.935,047	108	822.668,481 425.931,354	85.777	108	822.668,481 425.931,354	109	822.672,696 425.930,9	4.239
109	822.672,696 425.930,9	110	822.672,706 425.930,899	0.01	110	822.672,706 425.930,899	111	822.737,085 425.923,971	64.751	111	822.737,085 425.923,971	112	822.761,716 425.920,652	24.854
112	822.761,716 425.920,652	113	822.761,725 425.920,651	0.009	113	822.761,725 425.920,651	114	822.792,075 425.916,562	30.624	114	822.792,075 425.916,562	115	822.842,646 425.907,085	51.451
115	822.842,646 425.907,085	116	822.842,656 425.907,083	0.01	116	822.842,656 425.907,083	117	822.928,778 425.890,944	87.621	117	822.928,778 425.890,944	118	822.928,788 425.890,943	0.01
118	822.928,788 425.890,943	119	822.939,73 425.888,892	11.133	119	822.939,73 425.888,892	120	822.986,338 425.879,747	47.497	120	822.986,338 425.879,747	121	823.007,545 425.878,377	21.251
121	823.007,545 425.878,377	122	823.011,671 425.878,805	4.148	122	823.011,671 425.878,805	123	823.011,681 425.878,806	0.01	123	823.011,681 425.878,806	124	823.043,779 425.882,138	32.27

Punct început	X / Y	Punct sfârșit	X / Y	Lungime segment	Punct început	X / Y	Punct sfârșit	X / Y	Lungime segment	Punct început	X / Y	Punct sfârșit	X / Y	Lungime segment
124	823.043,779 425.882,138	125	823.090,015 425.887,476	46.54 3	125	823.090,015 425.887,476	126	823.090,025 425.887,477	0.01	126	823.090,025 425.887,477	127	823.168,11 425.896,492	78.60 4
127	823.168,11 425.896,492	128	823.168,12 425.896,493	0.01	128	823.168,12 425.896,493	129	823.246,649 425.905,81	79.08	129	823.246,649 425.905,81	130	823.246,659 425.905,811	0.01
130	823.246,659 425.905,811	131	823.325,094 425.915,117	78.98 5	131	823.325,094 425.915,117	132	823.325,104 425.915,118	0.01	132	823.325,104 425.915,118	133	823.355,416 425.918,714	30.52 5
133	823.355,416 425.918,714	134	823.402,115 425.923,951	46.99 2	134	823.402,115 425.923,951	135	823.402,125 425.923,952	0.01	135	823.402,125 425.923,952	136	823.480,371 425.932,727	78.73 7
136	823.480,371 425.932,727	137	823.480,381 425.932,728	0.01	137	823.480,381 425.932,728	138	823.521,821 425.937,375	41.7	138	823.521,821 425.937,375	139	823.559,727 425.939,904	37.99
139	823.559,727 425.939,904	140	823.559,737 425.939,905	0.01	140	823.559,737 425.939,905	141	823.561,146 425.939,999	1.412	141	823.561,146 425.939,999	142	823.571,111 425.940,357	9.971
142	823.571,111 425.940,357	143	823.581,42 425.938,485	10.47 8	143	823.581,42 425.938,485	144	823.599,375 425.940,528	18.07 1	144	823.599,375 425.940,528	145	823.599,385 425.940,53	0.01
145	823.599,385 425.940,53	146	823.624,945 425.943,439	25.72 5	146	823.624,945 425.943,439	147	823.624,954 425.943,44	0.009	147	823.624,954 425.943,44	148	823.635,714 425.944,664	10.82 9
148	823.635,714 425.944,664	149	823.635,724 425.944,665	0.01	149	823.635,724 425.944,665	150	823.642,541 425.945,441	6.861	150	823.642,541 425.945,441	151	823.642,551 425.945,442	0.01
151	823.642,551 425.945,442	152	823.670,173 425.948,586	27.8	152	823.670,173 425.948,586	153	823.715,912 425.953,575	46.01	153	823.715,912 425.953,575	154	823.715,922 425.953,576	0.01
154	823.715,922 425.953,576	155	823.730,099 425.955,122	14.26 1	155	823.730,099 425.955,122	156	823.741,897 425.956,409	11.86 8	156	823.741,897 425.956,409	157	823.742,026 425.965,389	8.981
157	823.742,026 425.965,389	158	823.843,353 425.977,935	102.1 01	158	823.843,353 425.977,935	159	823.859,288 425.979,428	16.00 5	159	823.859,288 425.979,428	160	823.961,894 425.990,086	103.1 58
160	823.961,894 425.990,086	161	823.977,509 425.992,498	15.8	161	823.977,509 425.992,498	162	824.101,405 426.007,273	124.7 74	162	824.101,405 426.007,273	163	824.124,864 426.007,502	23.46
163	824.124,864 426.007,502	164	824.136,224 426.007,427	11.36	164	824.136,224 426.007,427	165	824.141,899 426.007,842	5.69	165	824.141,899 426.007,842	166	824.150,535 426.010,092	8.924
166	824.150,535 426.010,092	167	824.174,858 426.016,121	25.05 9	167	824.174,858 426.016,121	168	824.341,506 426.030,162	167.2 38	168	824.341,506 426.030,162	169	824.406,105 426.038,095	65.08 4
169	824.406,105 426.038,095	170	824.406,115 426.038,097	0.01	170	824.406,115 426.038,097	171	824.477,245 426.046,832	71.66 4	171	824.477,245 426.046,832	172	824.477,254 426.046,833	0.009
172	824.477,254 426.046,833	173	824.503,486 426.050,055	26.42 9	173	824.503,486 426.050,055	174	824.545,718 426.053,306	42.35 7	174	824.545,718 426.053,306	175	824.547,781 426.053,328	2.063
175	824.547,781 426.053,328	176	824.547,791 426.053,328	0.01	176	824.547,791 426.053,328	177	824.602,01 426.053,911	54.22 2	177	824.602,01 426.053,911	178	824.624,915 426.052,01	22.98 4
178	824.624,915 426.052,01	179	824.627,336 426.051,789	2.431	179	824.627,336 426.051,789	180	824.627,346 426.051,788	0.01	180	824.627,346 426.051,788	181	824.706,179 426.044,579	79.16 2
181	824.706,179 426.044,579	182	824.706,189 426.044,578	0.01	182	824.706,189 426.044,578	183	824.772,904 426.038,477	66.99 3	183	824.772,904 426.038,477	184	824.783,973 426.037,401	11.12 1
184	824.783,973 426.037,401	185	824.783,983 426.037,4	0.01	185	824.783,983 426.037,4	186	824.900,398 426.026,086	116.9 63	186	824.900,398 426.026,086	187	824.907,094 426.025,615	6.713
187	824.907,094 426.025,615	188	824.907,104 426.025,614	0.01	188	824.907,104 426.025,614	189	824.969,028 426.021,257	62.07 7	189	824.969,028 426.021,257	190	824.969,038 426.021,257	0.01
190	824.969,038 426.021,257	191	825.030,309 426.016,946	61.42 2	191	825.030,309 426.016,946	192	825.030,319 426.016,945	0.01	192	825.030,319 426.016,945	193	825.039,187 426.016,321	8.89
193	825.039,187 426.016,321	194	825.057,057 426.010,133	18.91 1	194	825.057,057 426.010,133	195	825.086,62 426.009,428	29.57 1	195	825.086,62 426.009,428	196	825.087,253 426.012,594	3.229
196	825.087,253 426.012,594	197	825.098,2 426.013,851	11.01 9	197	825.098,2 426.013,851	198	825.100,72 426.013,778	2.521	198	825.100,72 426.013,778	199	825.100,73 426.013,778	0.01
199	825.100,73 426.013,778	200	825.114,59 426.013,379	13.86 6	200	825.114,59 426.013,379	201	825.176,091 426.015,905	61.55 3	201	825.176,091 426.015,905	202	825.176,101 426.015,906	0.01
202	825.176,101 426.015,906	203	825.252,402 426.019,04	76.36 5	203	825.252,402 426.019,04	204	825.252,412 426.019,04	0.01	204	825.252,412 426.019,04	205	825.328,138 426.022,15	75.79
205	825.328,138 426.022,15	206	825.328,148 426.022,151	0.01	206	825.328,148 426.022,151	207	825.346,268 426.022,895	18.13 5	207	825.346,268 426.022,895	208	825.407,296 426.025,431	61.08 1
208	825.407,296 426.025,431	209	825.407,306 426.025,431	0.01	209	825.407,306 426.025,431	210	825.724,89 426.038,628	317.8 58	210	825.724,89 426.038,628	211	825.898,074 426.044,845	173.2 96
211	825.898,074 426.044,845	212	826.096,532 426.053,676	198.6 54	212	826.096,532 426.053,676	213	826.286,877 426.060,891	190.4 82	213	826.286,877 426.060,891	214	826.418,435 426.066,033	131.6 58
214	826.418,435 426.066,033	215	826.428,9 426.065,051	10.51 1	215	826.428,9 426.065,051	216	826.436,368 426.065,24	7.47	216	826.436,368 426.065,24	217	826.446,231 426.062,989	10.11 7
217	826.446,231 426.062,989	218	826.464,362 426.059,327	18.49 7	218	826.464,362 426.059,327	219	826.488,978 426.049,4	26.54 2	219	826.488,978 426.049,4	220	826.488,987 426.049,397	0.009
220	826.488,987 426.049,397	221	826.494,878 426.047,021	6.352	221	826.494,878 426.047,021	222	826.496,54 426.049,619	3.084	222	826.496,54 426.049,619	223	826.515,525 426.039,515	21.50 6

Punct început	X / Y	Punct sfârșit	X / Y	Lungime segment	Punct început	X / Y	Punct sfârșit	X / Y	Lungime segment	Punct început	X / Y	Punct sfârșit	X / Y	Lungime segment
223	826.515,525 426.039,515	224	826.528,627 426.031,456	15.38 2	224	826.528,627 426.031,456	225	826.549,379 426.018,709	24.35 4	225	826.549,379 426.018,709	226	826.566,214 426.005,486	21.40 7
226	826.566,214 426.005,486	227	826.590,436 425.980,793	34.59	227	826.590,436 425.980,793	228	826.589,951 425.977,393	3.434	228	826.589,951 425.977,393	229	826.597,972 425.968,011	12.34 3
229	826.597,972 425.968,011	230	826.597,978 425.968,003	0.01	230	826.597,978 425.968,003	231	826.608,123 425.956,136	15.61 2	231	826.608,123 425.956,136	232	826.616,824 425.948,193	11.78 1
232	826.616,824 425.948,193	233	826.616,831 425.948,186	0.01	233	826.616,831 425.948,186	234	826.620,308 425.945,012	4.708	234	826.620,308 425.945,012	235	826.645,078 425.936,945	26.05 1
235	826.645,078 425.936,945	236	826.649,345 425.945,992	10.00 3	236	826.649,345 425.945,992	237	826.671,406 425.933,028	25.58 8	237	826.671,406 425.933,028	238	826.715,595 425.919,718	46.15
238	826.715,595 425.919,718	239	826.769,559 425.918,863	53.97 1	239	826.769,559 425.918,863	240	826.896,107 425.919,57	126.5 5	240	826.896,107 425.919,57	241	827.100,473 425.923,266	204.3 99
241	827.100,473 425.923,266	242	827.472,883 425.933,329	372.5 46	242	827.472,883 425.933,329	243	827.562,14 425.928,902	89.36 7	243	827.562,14 425.928,902	244	827.585,533 425.927,395	23.44 1
244	827.585,533 425.927,395	245	827.615,652 425.919,46	31.14 7	245	827.615,652 425.919,46	246	827.634,723 425.908,487	22.00 2	246	827.634,723 425.908,487	247	827.651,341 425.893,535	22.35 4
247	827.651,341 425.893,535	248	827.780,643 425.706,349	227.5 03	248	827.780,643 425.706,349	249	827.795,834 425.688,116	23.73 2	249	827.795,834 425.688,116	250	827.865,716 425.578,799	129.7 45
250	827.865,716 425.578,799	251	827.879,709 425.554,191	28.30 8	251	827.879,709 425.554,191	252	827.894,513 425.535,834	23.58 3	252	827.894,513 425.535,834	253	827.908,449 425.520,072	21.03 9
253	827.908,449 425.520,072	254	827.960,162 425.441,99	93.65 4	254	827.960,162 425.441,99	255	827.981,896 425.411,247	37.65	255	827.981,896 425.411,247	256	828.009,979 425.387,937	36.49 7
256	828.009,979 425.387,937	257	828.142,075 425.280,969	169.9 75	257	828.142,075 425.280,969	258	828.160,257 425.267,504	22.62 5	258	828.160,257 425.267,504	259	828.162,871 425.265,769	3.137
259	828.162,871 425.265,769	260	828.199,584 425.232,624	49.46 1	260	828.199,584 425.232,624	261	828.241,224 425.201,039	52.26 4	261	828.241,224 425.201,039	262	828.268,087 425.183,997	31.81 3
262	828.268,087 425.183,997	263	828.287,974 425.174,039	22.24 1	263	828.287,974 425.174,039	264	828.288,391 425.161,278	12.76 8	264	828.288,391 425.161,278	265	828.320,123 425.142,937	36.65 1
265	828.320,123 425.142,937	266	828.328,724 425.137,965	9.935	266	828.328,724 425.137,965	267	828.335,368 425.140,434	7.088	267	828.335,368 425.140,434	268	828.343,298 425.142,337	8.155
268	828.343,298 425.142,337	269	828.455,581 425.127,599	113.2 46	269	828.455,581 425.127,599	270	828.474,493 425.127,648	18.91 2	270	828.474,493 425.127,648	271	828.480,159 425.126,654	5.753
271	828.480,159 425.126,654	272	828.498,228 425.125,823	18.08 8	272	828.498,228 425.125,823	273	828.598,753 425.127,664	100.5 42	273	828.598,753 425.127,664	274	828.620,238 425.129,325	21.54 9
274	828.620,238 425.129,325	275	828.710,141 425.132,455	89.95 7	275	828.710,141 425.132,455	276	828.740,717 425.142,512	32.18 7	276	828.740,717 425.142,512	277	828.762,272 425.154,792	24.80 8
277	828.762,272 425.154,792	278	828.895,148 425.236,829	156.1 6	278	828.895,148 425.236,829	279	828.913,916 425.251,867	24.05	279	828.913,916 425.251,867	280	828.919,25 425.252,588	5.383
280	828.919,25 425.252,588	281	828.927,983 425.259,834	11.34 8	281	828.927,983 425.259,834	282	829.006,089 425.311,118	93.43 8	282	829.006,089 425.311,118	283	829.072,226 425.351,652	77.57
283	829.072,226 425.351,652	284	829.122,195 425.374,513	54.95	284	829.122,195 425.374,513	285	829.150,955 425.387,375	31.50 5	285	829.150,955 425.387,375	286	829.259,662 425.434,482	118.4 75
286	829.259,662 425.434,482	287	829.362,959 425.482,114	113.7 5	287	829.362,959 425.482,114	288	829.385,094 425.490,964	23.83 9	288	829.385,094 425.490,964	289	829.392,586 425.487,137	8.413
289	829.392,586 425.487,137	290	829.403,669 425.491,491	11.90 8	290	829.403,669 425.491,491	291	829.403,679 425.491,495	0.011	291	829.403,679 425.491,495	292	829.426,038 425.500,279	24.02 3
292	829.426,038 425.500,279	293	829.446,241 425.508,88	21.95 8	293	829.446,241 425.508,88	294	829.461,394 425.517,135	17.25 6	294	829.461,394 425.517,135	295	829.465,572 425.518,998	4.575
295	829.465,572 425.518,998	296	829.465,581 425.519,002	0.01	296	829.465,581 425.519,002	297	829.486,169 425.528,18	22.54 1	297	829.486,169 425.528,18	298	829.491,362 425.533,315	7.303
298	829.491,362 425.533,315	299	829.694,224 425.628,253	223.9 78	299	829.694,224 425.628,253	300	829.707,562 425.633,628	14.38	300	829.707,562 425.633,628	301	829.721,236 425.639,139	14.74 3
301	829.721,236 425.639,139	302	829.805,492 425.679,518	93.43 2	302	829.805,492 425.679,518	303	830.000,154 425.762,798	211.7 28	303	830.000,154 425.762,798	304	830.008,61 425.767,237	9.55
304	830.008,61 425.767,237	305	830.016,255 425.767,026	7.648	305	830.016,255 425.767,026	306	830.017,264 425.767,438	1.09	306	830.017,264 425.767,438	307	830.017,273 425.767,441	0.009
307	830.017,273 425.767,441	308	830.035,793 425.774,994	20.00 1	308	830.035,793 425.774,994	309	830.035,802 425.774,998	0.01	309	830.035,802 425.774,998	310	830.041,908 425.777,488	6.594
310	830.041,908 425.777,488	311	830.048,69 425.787,254	11.89	311	830.048,69 425.787,254	312	830.220,098 425.867,715	189.3 53	312	830.220,098 425.867,715	313	830.436,684 425.963,493	236.8 18
313	830.436,684 425.963,493	314	830.445,971 425.973,896	13.94 5	314	830.445,971 425.973,896	315	830.445,754 425.974,938	1.064	315	830.445,754 425.974,938	316	830.445,752 425.974,947	0.009
316	830.445,752 425.974,947	317	830.444,967 425.978,704	3.838	317	830.444,967 425.978,704	318	830.444,965 425.978,714	0.01	318	830.444,965 425.978,714	319	830.438,594 426.009,239	31.18 3
319	830.438,594 426.009,239	320	830.429,831 426.031,178	23.62 4	320	830.429,831 426.031,178	321	830.429,828 426.031,188	0.01	321	830.429,828 426.031,188	322	830.429,21 426.032,734	1.665

Punct început	X / Y	Punct sfârșit	X / Y	Lungime segment	Punct început	X / Y	Punct sfârșit	X / Y	Lungime segment	Punct început	X / Y	Punct sfârșit	X / Y	Lungime segment
322	830.429,21 426.032,734	323	830.458,393 426.057,849	38.50 2	323	830.458,393 426.057,849	324	830.472,025 426.069,651	18.03 1	324	830.472,025 426.069,651	325	830.471,617 426.069,652	0.408
325	830.471,617 426.069,652	326	830.470,617 426.069,652	1.0	326	830.470,617 426.069,652	327	830.470,616 426.070,652	1.0	327	830.470,616 426.070,652	328	830.471,616 426.070,652	1.0
328	830.471,616 426.070,652	329	830.471,617 426.069,662	0.99	329	830.471,617 426.069,662	330	830.472,032 426.069,658	0.415	330	830.472,032 426.069,658	331	830.480,713 426.077,442	11.66
331	830.480,713 426.077,442	332	830.507,913 426.107,745	40.72	332	830.507,913 426.107,745	333	830.507,906 426.107,752	0.01	333	830.507,906 426.107,752	334	830.501,431 426.114,303	9.211
334	830.501,431 426.114,303	335	830.504,747 426.117,831	4.842	335	830.504,747 426.117,831	336	830.502,935 426.120,107	2.909	336	830.502,935 426.120,107	337	830.511,471 426.131,228	14.01 9
337	830.511,471 426.131,228	338	830.496,998 426.151,756	25.11 7	338	830.496,998 426.151,756	339	830.536,064 426.182,763	49.87 6	339	830.536,064 426.182,763	340	830.563,499 426.156,034	38.30 3
340	830.563,499 426.156,034	341	830.570,931 426.162,461	9.826	341	830.570,931 426.162,461	342	830.567,676 426.163,298	3.361	342	830.567,676 426.163,298	343	830.566,676 426.163,298	1.0
343	830.566,676 426.163,298	344	830.566,675 426.164,298	1.0	344	830.566,675 426.164,298	345	830.567,675 426.164,298	1.0	345	830.567,675 426.164,298	346	830.567,676 426.163,308	0.99
346	830.567,676 426.163,308	347	830.570,939 426.162,467	3.37	347	830.570,939 426.162,467	348	830.596,012 426.184,147	33.14 6	348	830.596,012 426.184,147	349	830.601,742 426.189,392	7.768
349	830.601,742 426.189,392	350	830.627,163 426.160,382	38.57 2	350	830.627,163 426.160,382	351	830.627,17 426.160,374	0.011	351	830.627,17 426.160,374	352	830.647,116 426.137,612	30.26 5
352	830.647,116 426.137,612	353	830.658,446 426.147,288	14.89 9	353	830.658,446 426.147,288	354	830.733,574 426.212,019	99.16 8	354	830.733,574 426.212,019	355	830.776,027 426.247,579	55.37 8
355	830.776,027 426.247,579	356	830.778,241 426.245,693	2.908	356	830.778,241 426.245,693	357	830.800,062 426.264,443	28.77	357	830.800,062 426.264,443	358	830.798,374 426.266,953	3.025
358	830.798,374 426.266,953	359	830.818,183 426.287,017	28.19 5	359	830.818,183 426.287,017	360	830.879,3 426.341,242	81.70 5	360	830.879,3 426.341,242	361	830.920,696 426.375,375	53.65 3
361	830.920,696 426.375,375	362	830.929,237 426.383,58	11.84 4	362	830.929,237 426.383,58	363	830.929,245 426.383,586	0.01	363	830.929,245 426.383,586	364	830.944,143 426.394,353	18.38 1
364	830.944,143 426.394,353	365	831.030,492 426.469,208	114.2 78	365	831.030,492 426.469,208	366	831.068,015 426.496,293	46.27 7	366	831.068,015 426.496,293	367	831.137,608 426.533,049	78.70 3
367	831.137,608 426.533,049	368	831.189,535 426.559,02	58.06	368	831.189,535 426.559,02	369	831.208,236 426.568,689	21.05 3	369	831.208,236 426.568,689	370	831.213,165 426.571,428	5.639
370	831.213,165 426.571,428	371	831.247,866 426.589,144	38.96 2	371	831.247,866 426.589,144	372	831.248,725 426.589,589	0.967	372	831.248,725 426.589,589	373	831.248,734 426.589,593	0.01
373	831.248,734 426.589,593	374	831.278,609 426.605,054	33.63 9	374	831.278,609 426.605,054	375	831.308,626 426.620,496	33.75 6	375	831.308,626 426.620,496	376	831.305,71 426.623,747	4.367
376	831.305,71 426.623,747	377	831.472,484 426.713,585	189.4 32	377	831.472,484 426.713,585	378	831.833,02 426.914,566	412.7 71	378	831.833,02 426.914,566	379	832.154,491 427.101,673	371.9 58
379	832.154,491 427.101,673	380	832.346,761 427.213,174	222.2 62	380	832.346,761 427.213,174	381	832.492,606 427.299,917	169.6 91	381	832.492,606 427.299,917	382	832.621,473 427.379,949	151.6 96
382	832.621,473 427.379,949	1	832.629,987 427.390,98	13.93 5										

** Lungimile segmentelor sunt determinate în planul de proiecție Stereo 70 și sunt rotunjite la 1 milimetru.

*** Distanța dintre puncte este formată din segmente cumulate ce sunt mai mici decât valoarea 1 milimetru.

**DATE DESPRE IMOBILUL NR. 3372**

Oficiul de Cadastru și Publicitate Imobiliară TULCEA
Biroul de Cadastru și Publicitate Imobiliară Tulcea

A. Partea I. Descrierea imobilului

TEREN Extravilan

Adresa: Jud. Tulcea

Nr. Crt	Nr cadastral Nr. topografic	Suprafața* (mp)	Observații / Referințe
A1		Din acte: 0 Masurata: 4	Sector cadastral:22 Teren neimprejmuit;

B. Partea II. Proprietari și acte

Inscrieri privitoare la dreptul de proprietate și alte drepturi reale		Referințe
/		
Act Normativ nr. Legea nr.123/2012, din 10/07/2012 emis de Parlamentul Romaniei;		
B1	Intabulare, drept de PROPRIETATE, dobandit prin Lege, cota actuala 1/1, cota initiala 1/1 1) STATUL ROMAN, CIF:999999999999	A1

C. Partea III. SARCINI .

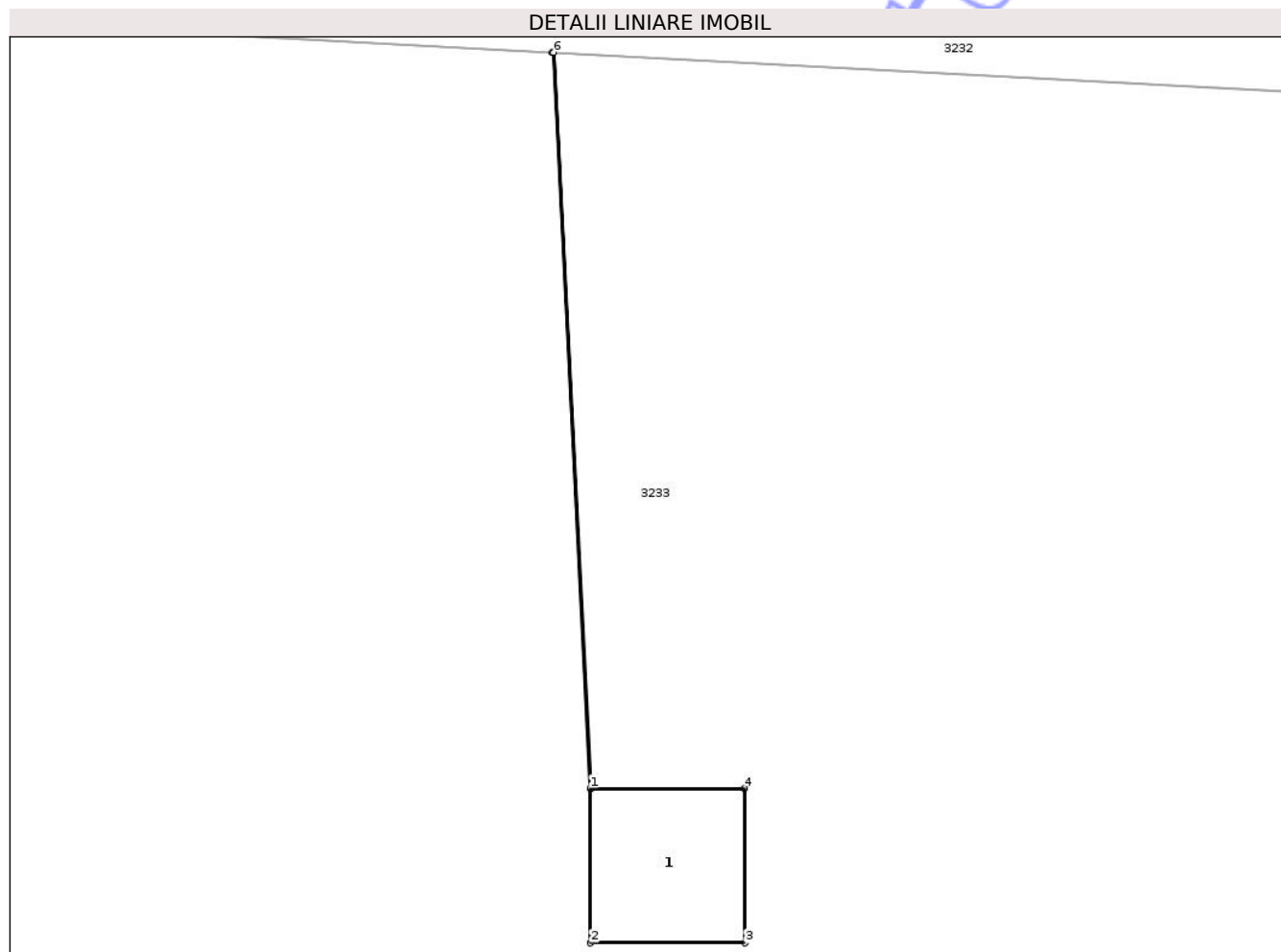
Inscrieri privind dezmembramintele dreptului de proprietate, drepturi reale de garanție și sarcini	Referințe
NU SUNT	

Anexa Nr. 1 La Partea I

Teren

Nr cadastral	Suprafața (mp)*	Observații / Referințe
	Din acte: 0 Masurata: 4	

* Suprafața este determinată în planul de proiecție Stereo 70.



Date referitoare la teren

Crt	Categorie folosință	Intra vilan	Suprafața (mp)	Tarla	Parcelă	Nr. topo	Observații / Referințe
1	curți constructii	NU	4	-	11	-	

Date referitoare la construcții

Crt	Număr	Destinație construcție	Supraf. (mp)	Situație juridică	Observații / Referințe
A1.1		construcții industriale și edilitare	Din acte: 0 Masurata: 4	Fara acte	Nr. niveluri:1; S. construita la sol:4 mp; S. construita desfasurata:4 mp;

Lungime Segmente

1) Valorile lungimilor segmentelor sunt obținute din proiecție în plan.

Punct început	X / Y	Punct sfârșit	X / Y	Lungime segment (** (m)
1	822.045,141 425.951,822	2	822.045,143 425.949,822	2.0
2	822.045,143 425.949,822	3	822.047,143 425.949,822	2.0
3	822.047,143 425.949,822	4	822.047,141 425.951,822	2.0

Punct început	X / Y	Punct sfârșit	X / Y	Lungime segment (** (m)
4	822.047,141 425.951,822	5	822.045,151 425.951,822	1.99
5	822.045,151 425.951,822	6	822.044,663 425.961,348	9.538
6	822.044,663 425.961,348	7	822.044,654 425.961,348	0.009
7	822.044,654 425.961,348	1	822.045,141 425.951,822	9.538

** Lungimile segmentelor sunt determinate în planul de proiecție Stereo 70 și sunt rotunjite la 1 milimetru.

*** Distanța dintre puncte este formată din segmente cumulate ce sunt mai mici decât valoarea 1 milimetru.

Neutilizabil în Circuitul Civil

**DATE DESPRE IMOBILUL NR. 3236**

Oficiul de Cadastru și Publicitate Imobiliară TULCEA
Biroul de Cadastru și Publicitate Imobiliară Tulcea

A. Partea I. Descrierea imobilului

TEREN Extravilan

Adresa: Jud. Tulcea

Nr. Crt	Nr cadastral Nr. topografic	Suprafața* (mp)	Observații / Referințe
A1		Din acte: 0 Masurata: 1	Sector cadastral:22 Teren neimprejmit;

B. Partea II. Proprietari și acte

Inscrieri privitoare la dreptul de proprietate și alte drepturi reale		Referințe
/		
Act Normativ nr. Legea nr.123/2012, din 10/07/2012 emis de Parlamentul Romaniei;		
B1	Intabulare, drept de PROPRIETATE, dobandit prin Lege, cota actuala 1/1, cota initiala 1/1 1) STATUL ROMAN, CIF:999999999999	A1

C. Partea III. SARCINI .

Inscrieri privind dezmembramintele dreptului de proprietate, drepturi reale de garanție și sarcini	Referințe
NU SUNT	

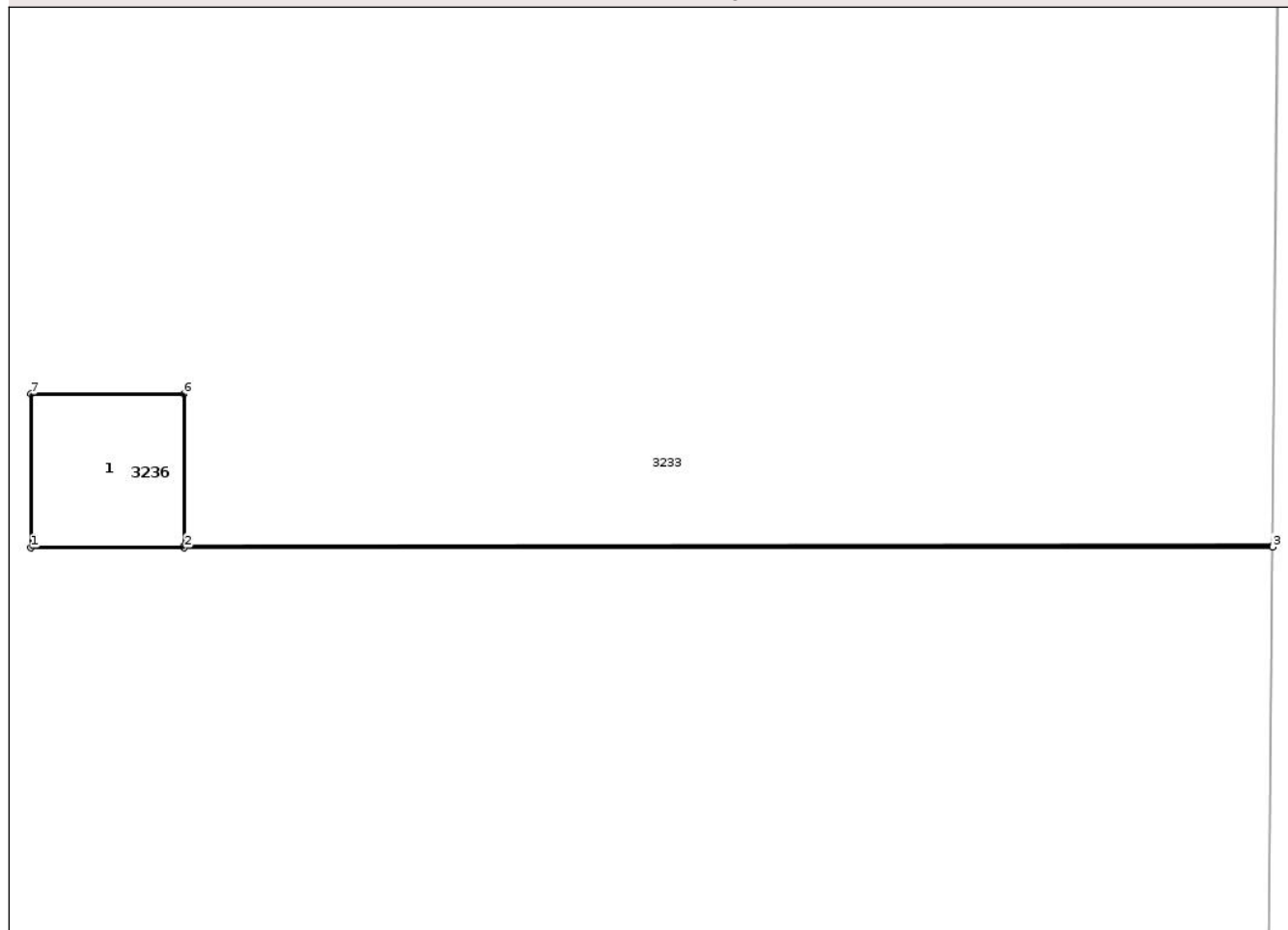
Anexa Nr. 1 La Partea I

Teren

Nr cadastral	Suprafața (mp)*	Observații / Referințe
	Din acte: 0 Masurata: 1	

* Suprafața este determinată în planul de proiecție Stereo 70.

DETALII LINIARE IMOBIL



Date referitoare la teren

Crt	Categorie folosință	Intra vilan	Suprafața (mp)	Tarla	Parcelă	Nr. topo	Observații / Referințe
1	curți constructii	NU	1	-	2	-	

Date referitoare la construcții

Crt	Număr	Destinație construcție	Supraf. (mp)	Situație juridică	Observații / Referințe
A1.1		construcții industriale și edilitare	Din acte: 0 Masurata: 1	Fara acte	Nr. niveluri:1; S. construita la sol:1 mp; S. construita desfasurata:1 mp; STALP

Lungime Segmente

1) Valorile lungimilor segmentelor sunt obținute din proiecție în plan.

Punct început	X / Y	Punct sfârșit	X / Y	Lungime segment (** (m)
1	821.975,899 426.765,893	2	821.976,899 426.765,893	1.0
2	821.976,899 426.765,893	3	821.983,999 426.765,896	7.1
3	821.983,999 426.765,896	4	821.983,999 426.765,906	0.01

Punct început	X / Y	Punct sfârșit	X / Y	Lungime segment (** (m)
4	821.983,999 426.765,906	5	821.976,899 426.765,903	7.1
5	821.976,899 426.765,903	6	821.976,898 426.766,893	0.99
6	821.976,898 426.766,893	7	821.975,898 426.766,893	1.0
7	821.975,898 426.766,893	1	821.975,899 426.765,893	1.0

** Lungimile segmentelor sunt determinate în planul de proiecție Stereo 70 și sunt rotunjite la 1 milimetru.

*** Distanța dintre puncte este formată din segmente cumulate ce sunt mai mici decât valoarea 1 milimetru.

Neutilizabil în Circuitul Civil

**DATE DESPRE IMOBILUL NR. 3238**

Oficiul de Cadastru și Publicitate Imobiliară TULCEA
Biroul de Cadastru și Publicitate Imobiliară Tulcea

A. Partea I. Descrierea imobilului

TEREN Extravilan

Adresa: Jud. Tulcea

Nr. Crt	Nr cadastral Nr. topografic	Suprafața* (mp)	Observații / Referințe
A1		Din acte: 0 Masurata: 1	Sector cadastral:22 Teren neimprejmuit;

B. Partea II. Proprietari și acte

Inscrieri privitoare la dreptul de proprietate și alte drepturi reale		Referințe
/		
Act Normativ nr. Legea nr.123/2012, din 10/07/2012 emis de Parlamentul Romaniei;		
B1	Intabulare, drept de PROPRIETATE, dobandit prin Lege, cota actuala 1/1, cota initiala 1/1 1) STATUL ROMAN, CIF:999999999999	A1

C. Partea III. SARCINI .

Inscrieri privind dezmembramintele dreptului de proprietate, drepturi reale de garanție și sarcini	Referințe
NU SUNT	


Anexa Nr. 1 La Partea I

Teren

Nr cadastral	Suprafața (mp)*	Observații / Referințe
	Din acte: 0 Masurata: 1	

* Suprafața este determinată în planul de proiecție Stereo 70.

DETALII LINIARE IMOBIL



Date referitoare la teren

Crt	Categorie folosință	Intra vilan	Suprafața (mp)	Tarla	Parcelă	Nr. topo	Observații / Referințe
1	curți constructii	NU	1	-	4	-	

Date referitoare la construcții

Crt	Număr	Destinație construcție	Supraf. (mp)	Situație juridică	Observații / Referințe
A1.1		construcții industriale și edilitare	Din acte: 0 Masurata: 1	Fara acte	Nr. niveluri:1; S. construita la sol:1 mp; S. construita desfasurata:1 mp; STALP

Lungime Segmente

1) Valorile lungimilor segmentelor sunt obținute din proiecție în plan.

Punct început	X / Y	Punct sfârșit	X / Y	Lungime segment (** (m)
1	821.979,404 426.581,046	2	821.980,404 426.581,046	1.0
2	821.980,404 426.581,046	3	821.994,06 426.581,038	13.656
3	821.994,06 426.581,038	4	821.994,059 426.581,048	0.01

Punct început	X / Y	Punct sfârșit	X / Y	Lungime segment (** (m)
4	821.994,059 426.581,048	5	821.980,404 426.581,056	13.655
5	821.980,404 426.581,056	6	821.980,403 426.582,046	0.99
6	821.980,403 426.582,046	7	821.979,403 426.582,046	1.0
7	821.979,403 426.582,046	1	821.979,404 426.581,046	1.0

** Lungimile segmentelor sunt determinate în planul de proiecție Stereo 70 și sunt rotunjite la 1 milimetru.

*** Distanța dintre puncte este formată din segmente cumulate ce sunt mai mici decât valoarea 1 milimetru.

Neutilizabil în Circuitul Civil



DATE DESPRE IMOBILUL NR. 3240

Oficiul de Cadastru și Publicitate Imobiliară TULCEA
Biroul de Cadastru și Publicitate Imobiliară Tulcea

A. Partea I. Descrierea imobilului

TEREN Extravilan

Adresa: Jud. Tulcea

Nr. Crt	Nr cadastral Nr. topografic	Suprafața* (mp)	Observații / Referințe
A1		Din acte: 0 Masurata: 1	Sector cadastral:22 Teren neimprejmuit;

B. Partea II. Proprietari și acte

Inscrieri privitoare la dreptul de proprietate și alte drepturi reale		Referințe
/		
Act Normativ nr. Legea nr.123/2012, din 10/07/2012 emis de Parlamentul Romaniei;		
B1	Intabulare, drept de PROPRIETATE, dobandit prin Lege, cota actuala 1/1, cota initiala 1/1 1) STATUL ROMAN, CIF:999999999999	A1

C. Partea III. SARCINI .

Inscrieri privind dezmembramintele dreptului de proprietate, drepturi reale de garanție și sarcini	Referințe
NU SUNT	

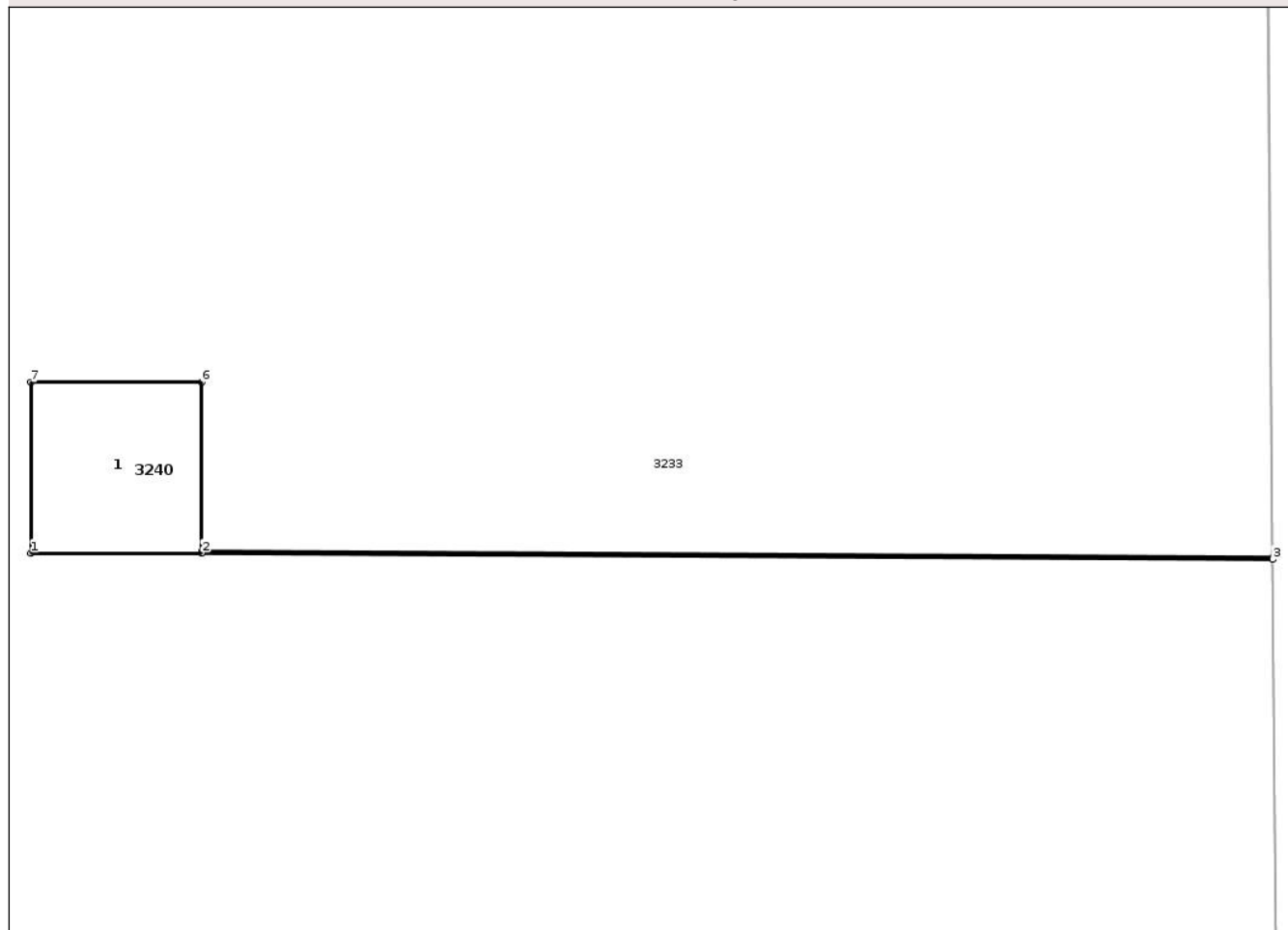
Anexa Nr. 1 La Partea I

Teren

Nr cadastral	Suprafața (mp)*	Observații / Referințe
	Din acte: 0 Masurata: 1	

* Suprafața este determinată în planul de proiecție Stereo 70.

DETALII LINIARE IMOBIL



Date referitoare la teren

Crt	Categorie folosință	Intra vilan	Suprafața (mp)	Tarla	Parcelă	Nr. topo	Observații / Referințe
1	curți constructii	NU	1	-	6	-	

Date referitoare la construcții

Crt	Număr	Destinație construcție	Supraf. (mp)	Situație juridică	Observații / Referințe
A1.1		construcții industriale și edilitare	Din acte: 0 Masurata: 1	Fara acte	Nr. niveluri:1; S. construita la sol:1 mp; S. construita desfasurata:1 mp; STALP

Lungime Segmente

1) Valorile lungimilor segmentelor sunt obținute din proiecție în plan.

Punct început	X / Y	Punct sfârșit	X / Y	Lungime segment (** (m)
1	821.983,661 426.396,826	2	821.984,661 426.396,826	1.0
2	821.984,661 426.396,826	3	821.990,94 426.396,789	6.279
3	821.990,94 426.396,789	4	821.990,94 426.396,799	0.01

Punct început	X / Y	Punct sfârșit	X / Y	Lungime segment (** (m)
4	821.990,94 426.396,799	5	821.984,661 426.396,836	6.279
5	821.984,661 426.396,836	6	821.984,66 426.397,826	0.99
6	821.984,66 426.397,826	7	821.983,66 426.397,826	1.0
7	821.983,66 426.397,826	1	821.983,661 426.396,826	1.0

** Lungimile segmentelor sunt determinate în planul de proiecție Stereo 70 și sunt rotunjite la 1 milimetru.

*** Distanța dintre puncte este formată din segmente cumulate ce sunt mai mici decât valoarea 1 milimetru.

Neutilizabil în Circuitul Civil

**DATE DESPRE IMOBILUL NR. 3241**

Oficiul de Cadastru și Publicitate Imobiliară TULCEA
Biroul de Cadastru și Publicitate Imobiliară Tulcea

A. Partea I. Descrierea imobilului

TEREN Extravilan

Adresa: Jud. Tulcea

Nr. Crt	Nr cadastral Nr. topografic	Suprafața* (mp)	Observații / Referințe
A1		Din acte: 0 Masurata: 1	Sector cadastral:22 Teren neimprejmuit;

B. Partea II. Proprietari și acte

Inscrieri privitoare la dreptul de proprietate și alte drepturi reale		Referințe
/		
Act Normativ nr. Legea nr.123/2012, din 10/07/2012 emis de Parlamentul Romaniei;		
B1	Intabulare, drept de PROPRIETATE, dobandit prin Lege, cota actuala 1/1, cota initiala 1/1 1) STATUL ROMAN, CIF:999999999999	A1

C. Partea III. SARCINI .

Inscrieri privind dezmembramintele dreptului de proprietate, drepturi reale de garanție și sarcini	Referințe
NU SUNT	

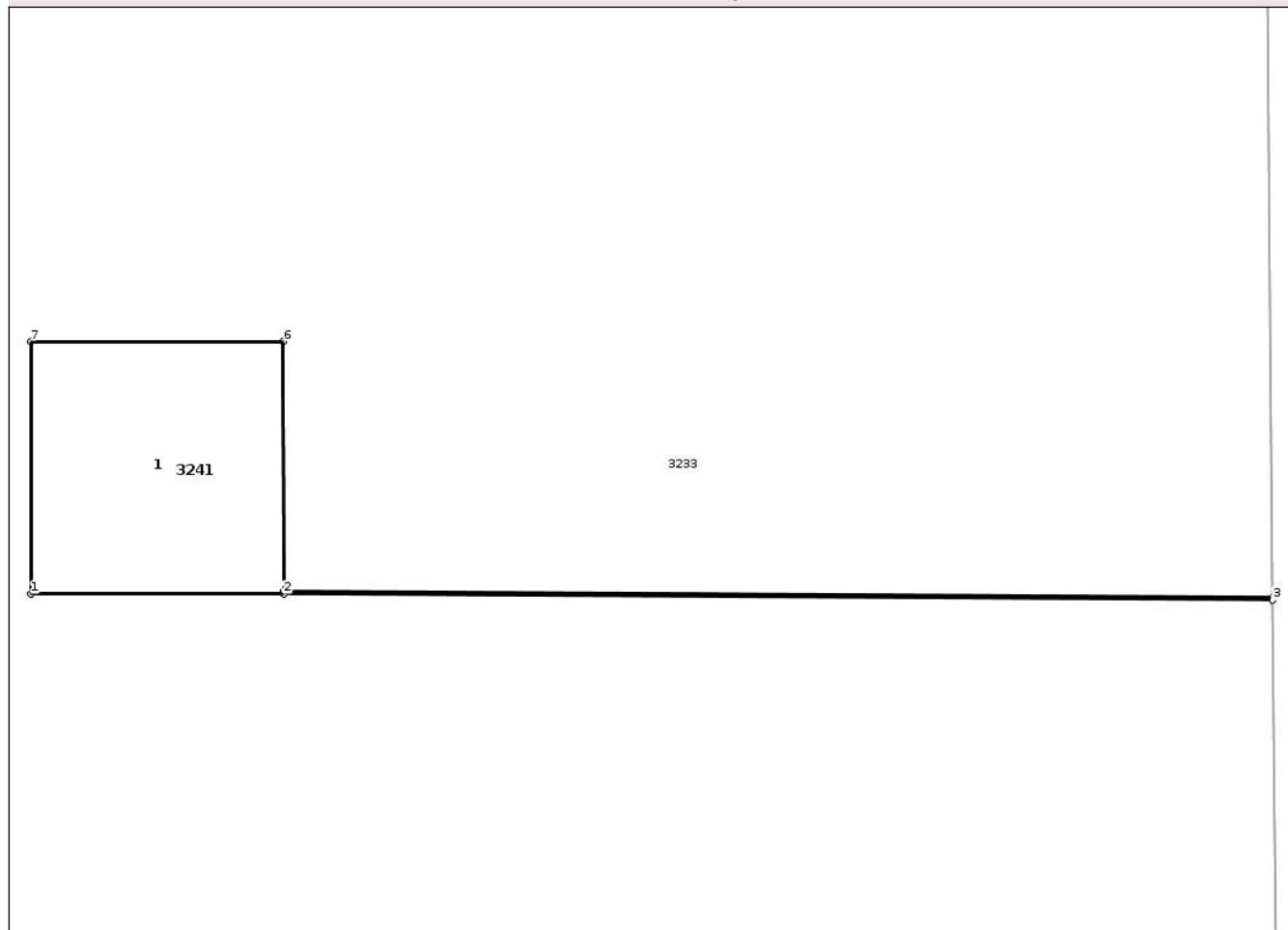
Anexa Nr. 1 La Partea I

Teren

Nr cadastral	Suprafața (mp)*	Observații / Referințe
	Din acte: 0 Masurata: 1	

* Suprafața este determinată în planul de proiecție Stereo 70.

DETALII LINIARE IMOBIL



Date referitoare la teren

Crt	Categorie folosință	Intra vilan	Suprafața (mp)	Tarla	Parcelă	Nr. topo	Observații / Referințe
1	curți constructii	NU	1	-	7	-	

Date referitoare la construcții

Crt	Număr	Destinație construcție	Supraf. (mp)	Situație juridică	Observații / Referințe
A1.1		construcții industriale și edilitare	Din acte: 0 Masurata: 1	Fara acte	Nr. niveluri:1; S. construita la sol:1 mp; S. construita desfasurata:1 mp; STALP

Lungime Segmente

1) Valorile lungimilor segmentelor sunt obținute din proiecție în plan.

Punct început	X / Y	Punct sfârșit	X / Y	Lungime segment (** (m)
1	821.986,753 426.307,767	2	821.987,753 426.307,767	1.0
2	821.987,753 426.307,767	3	821.991,669 426.307,743	3.916
3	821.991,669 426.307,743	4	821.991,669 426.307,753	0.01

Punct început	X / Y	Punct sfârșit	X / Y	Lungime segment (** (m)
4	821.991,669 426.307,753	5	821.987,753 426.307,777	3.916
5	821.987,753 426.307,777	6	821.987,752 426.308,767	0.99
6	821.987,752 426.308,767	7	821.986,752 426.308,767	1.0
7	821.986,752 426.308,767	1	821.986,753 426.307,767	1.0

** Lungimile segmentelor sunt determinate în planul de proiecție Stereo 70 și sunt rotunjite la 1 milimetru.

*** Distanța dintre puncte este formată din segmente cumulate ce sunt mai mici decât valoarea 1 milimetru.

Neutilizabil în Circuitul Civil

**DATE DESPRE IMOBILUL NR. 3244**

Oficiul de Cadastru și Publicitate Imobiliară TULCEA
Biroul de Cadastru și Publicitate Imobiliară Tulcea

A. Partea I. Descrierea imobilului

TEREN Extravilan

Adresa: Jud. Tulcea

Nr. Crt	Nr cadastral Nr. topografic	Suprafața* (mp)	Observații / Referințe
A1		Din acte: 0 Masurata: 4	Sector cadastral:22 Teren neimprejmuit;

B. Partea II. Proprietari și acte

Inscrieri privitoare la dreptul de proprietate și alte drepturi reale		Referințe
/		
Act Normativ nr. Legea nr.123/2012, din 10/07/2012 emis de Parlamentul Romaniei;		
B1	Intabulare, drept de PROPRIETATE, dobandit prin Lege, cota actuala 1/1, cota initiala 1/1 1) STATUL ROMAN, CIF:999999999999	A1

C. Partea III. SARCINI .

Inscrieri privind dezmembramintele dreptului de proprietate, drepturi reale de garanție și sarcini	Referințe
NU SUNT	

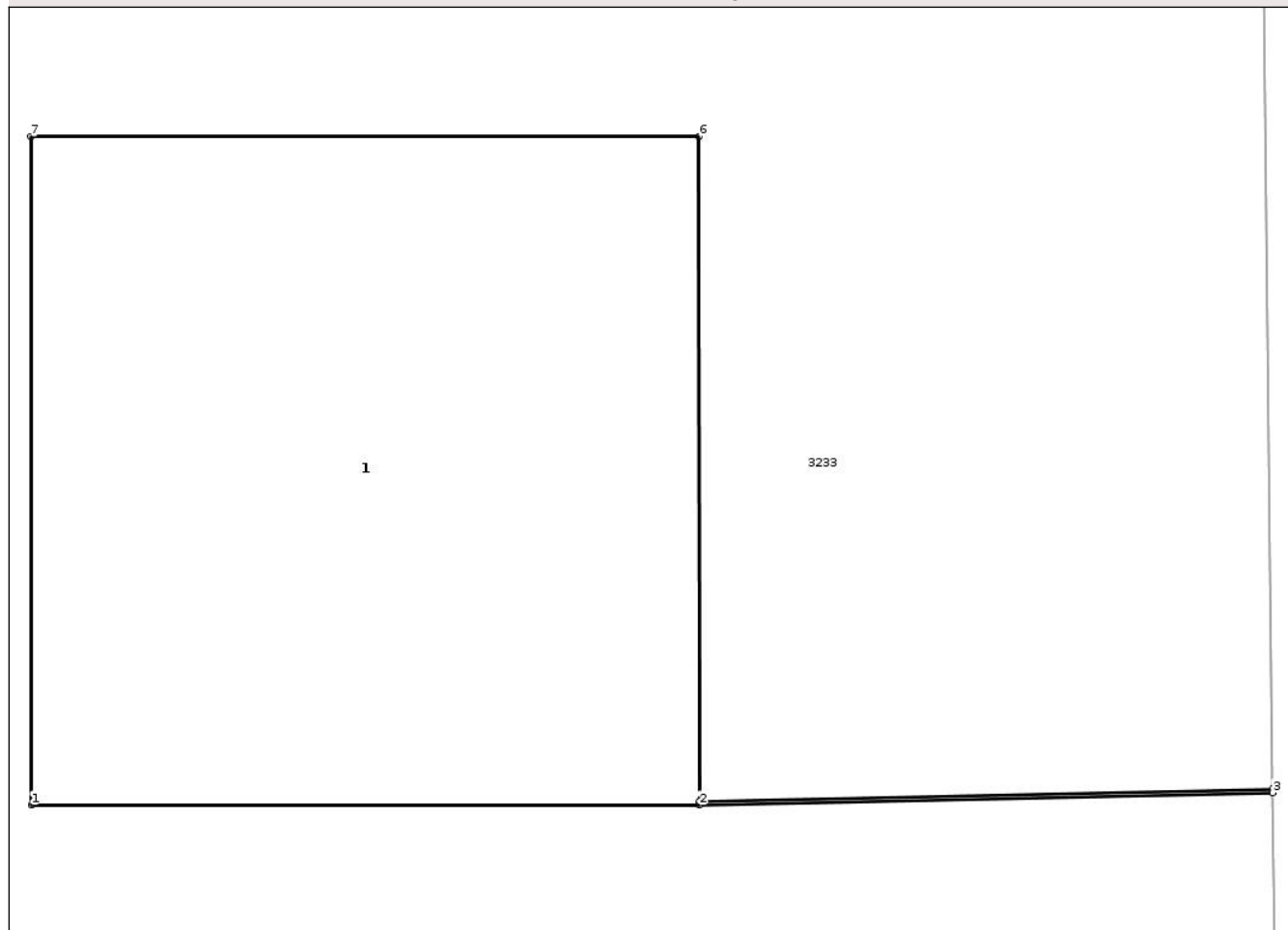
Anexa Nr. 1 La Partea I

Teren

Nr cadastral	Suprafața (mp)*	Observații / Referințe
	Din acte: 0 Masurata: 4	

* Suprafața este determinată în planul de proiecție Stereo 70.

DETALII LINIARE IMOBIL



Date referitoare la teren

Crt	Categorie folosință	Intra vilan	Suprafața (mp)	Tarla	Parcelă	Nr. topo	Observații / Referințe
1	curți constructii	NU	4	-	10	-	

Date referitoare la construcții

Crt	Număr	Destinație construcție	Supraf. (mp)	Situație juridică	Observații / Referințe
A1.1		construcții industriale și edilitare	Din acte: 0 Masurata: 4	Fara acte	Nr. niveluri:1; S. construita la sol:4 mp; S. construita desfasurata:4 mp;

Lungime Segmente

1) Valorile lungimilor segmentelor sunt obținute din proiecție în plan.

Punct început	X / Y	Punct sfârșit	X / Y	Lungime segment (** (m)
1	821.990,859 426.028,143	2	821.992,859 426.028,143	2.0
2	821.992,859 426.028,143	3	821.994,575 426.028,18	1.716
3	821.994,575 426.028,18	4	821.994,575 426.028,19	0.01

Punct început	X / Y	Punct sfârșit	X / Y	Lungime segment (** (m)
4	821.994,575 426.028,19	5	821.992,859 426.028,153	1.716
5	821.992,859 426.028,153	6	821.992,858 426.030,143	1.99
6	821.992,858 426.030,143	7	821.990,858 426.030,143	2.0
7	821.990,858 426.030,143	1	821.990,859 426.028,143	2.0

** Lungimile segmentelor sunt determinate în planul de proiecție Stereo 70 și sunt rotunjite la 1 milimetru.

*** Distanța dintre puncte este formată din segmente cumulate ce sunt mai mici decât valoarea 1 milimetru.

Neutilizabil în Circuitul Civil

**DATE DESPRE IMOBILUL NR. 3245**

Oficiul de Cadastru și Publicitate Imobiliară TULCEA
Biroul de Cadastru și Publicitate Imobiliară Tulcea

A. Partea I. Descrierea imobilului

TEREN Extravilan

Adresa: Jud. Tulcea

Nr. Crt	Nr cadastral Nr. topografic	Suprafața* (mp)	Observații / Referințe
A1		Din acte: 0 Masurata: 1	Sector cadastral:22 Teren neimprejmuit;

B. Partea II. Proprietari și acte

Inscrieri privitoare la dreptul de proprietate și alte drepturi reale		Referințe
/		
Act Normativ nr. Legea nr.123/2012, din 10/07/2012 emis de Parlamentul Romaniei;		
B1	Intabulare, drept de PROPRIETATE, dobandit prin Lege, cota actuala 1/1, cota initiala 1/1 1) STATUL ROMAN, CIF:999999999999	A1

C. Partea III. SARCINI .

Inscrieri privind dezmembramintele dreptului de proprietate, drepturi reale de garanție și sarcini	Referințe
NU SUNT	


Anexa Nr. 1 La Partea I

Teren

Nr cadastral	Suprafața (mp)*	Observații / Referințe
	Din acte: 0 Masurata: 1	

* Suprafața este determinată în planul de proiecție Stereo 70.

DETALII LINIARE IMOBIL



Date referitoare la teren

Crt	Categorie folosință	Intra vilan	Suprafața (mp)	Tarla	Parcelă	Nr. topo	Observații / Referințe
1	curți constructii	NU	1	-	135	-	

Date referitoare la construcții

Crt	Număr	Destinație construcție	Supraf. (mp)	Situație juridică	Observații / Referințe
A1.1		construcții industriale și edilitare	Din acte: 0 Masurata: 1	Fara acte	Nr. niveluri:1; S. construita la sol:1 mp; S. construita desfasurata:1 mp; STALP

Lungime Segmente

1) Valorile lungimilor segmentelor sunt obținute din proiecție în plan.

Punct început	X / Y	Punct sfârșit	X / Y	Lungime segment (** (m)
1	830.470,617 426.069,652	2	830.471,617 426.069,652	1.0
2	830.471,617 426.069,652	3	830.472,025 426.069,651	0.408
3	830.472,025 426.069,651	4	830.472,032 426.069,658	0.01

Punct început	X / Y	Punct sfârșit	X / Y	Lungime segment (** (m)
4	830.472,032 426.069,658	5	830.471,617 426.069,662	0.415
5	830.471,617 426.069,662	6	830.471,616 426.070,652	0.99
6	830.471,616 426.070,652	7	830.470,616 426.070,652	1.0
7	830.470,616 426.070,652	1	830.470,617 426.069,652	1.0

** Lungimile segmentelor sunt determinate în planul de proiecție Stereo 70 și sunt rotunjite la 1 milimetru.

*** Distanța dintre puncte este formată din segmente cumulate ce sunt mai mici decât valoarea 1 milimetru.

Neutilizabil în Circuitul Civil

**DATE DESPRE IMOBILUL NR. 3246**

Oficiul de Cadastru și Publicitate Imobiliară TULCEA
Biroul de Cadastru și Publicitate Imobiliară Tulcea

A. Partea I. Descrierea imobilului

TEREN Extravilan

Adresa: Jud. Tulcea

Nr. Crt	Nr cadastral Nr. topografic	Suprafața* (mp)	Observații / Referințe
A1		Din acte: 0 Masurata: 1	Sector cadastral:22 Teren neimprejmuit;

B. Partea II. Proprietari și acte

Inscrieri privitoare la dreptul de proprietate și alte drepturi reale		Referințe
/		
Act Normativ nr. Legea nr.123/2012, din 10/07/2012 emis de Parlamentul Romaniei;		
B1	Intabulare, drept de PROPRIETATE, dobandit prin Lege, cota actuala 1/1, cota initiala 1/1 1) STATUL ROMAN, CIF:999999999999	A1

C. Partea III. SARCINI .

Inscrieri privind dezmembramintele dreptului de proprietate, drepturi reale de garanție și sarcini	Referințe
NU SUNT	

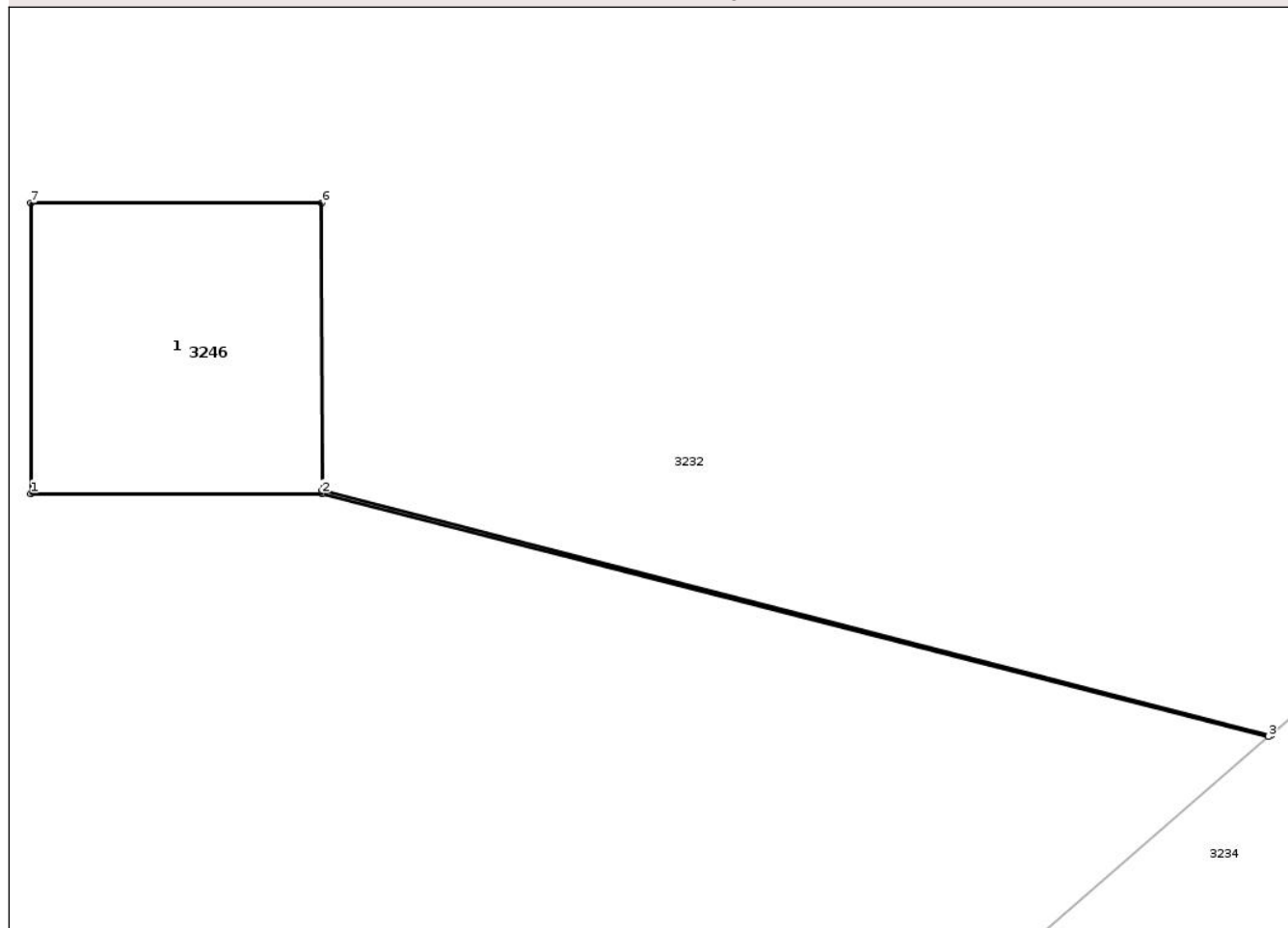
Anexa Nr. 1 La Partea I

Teren

Nr cadastral	Suprafața (mp)*	Observații / Referințe
	Din acte: 0 Masurata: 1	

* Suprafața este determinată în planul de proiecție Stereo 70.

DETALII LINIARE IMOBIL



Date referitoare la teren

Crt	Categorie folosință	Intra vilan	Suprafața (mp)	Tarla	Parcelă	Nr. topo	Observații / Referințe
1	curți constructii	NU	1	-	137	-	

Date referitoare la construcții

Crt	Număr	Destinație construcție	Supraf. (mp)	Situație juridică	Observații / Referințe
A1.1		construcții industriale și edilitare	Din acte: 0 Masurata: 1	Fara acte	Nr. niveluri:1; S. construita la sol:1 mp; S. construita desfasurata:1 mp; STALP

Lungime Segmente

1) Valorile lungimilor segmentelor sunt obținute din proiecție în plan.

Punct început	X / Y	Punct sfârșit	X / Y	Lungime segment (** (m)
1	830.566,676 426.163,298	2	830.567,676 426.163,298	1.0
2	830.567,676 426.163,298	3	830.570,931 426.162,461	3.361
3	830.570,931 426.162,461	4	830.570,939 426.162,467	0.01

Punct început	X / Y	Punct sfârșit	X / Y	Lungime segment (** (m)
4	830.570,939 426.162,467	5	830.567,676 426.163,308	3.37
5	830.567,676 426.163,308	6	830.567,675 426.164,298	0.99
6	830.567,675 426.164,298	7	830.566,675 426.164,298	1.0
7	830.566,675 426.164,298	1	830.566,676 426.163,298	1.0

** Lungimile segmentelor sunt determinate în planul de proiecție Stereo 70 și sunt rotunjite la 1 milimetru.

*** Distanța dintre puncte este formată din segmente cumulate ce sunt mai mici decât valoarea 1 milimetru.

Neutilizabil în Circuitul Civil

**DATE DESPRE IMOBILUL NR. 3248**

Oficiul de Cadastru și Publicitate Imobiliară TULCEA
Biroul de Cadastru și Publicitate Imobiliară Tulcea

A. Partea I. Descrierea imobilului

TEREN Extravilan

Adresa: Jud. Tulcea

Nr. Crt	Nr cadastral Nr. topografic	Suprafața* (mp)	Observații / Referințe
A1		Din acte: 0 Masurata: 1	Sector cadastral:22 Teren neimprejmuit;

B. Partea II. Proprietari și acte

Inscrieri privitoare la dreptul de proprietate și alte drepturi reale		Referințe
/		
Act Normativ nr. Legea nr.123/2012, din 10/07/2012 emis de Parlamentul Romaniei;		
B1	Intabulare, drept de PROPRIETATE, dobandit prin Lege, cota actuala 1/1, cota initiala 1/1 1) STATUL ROMAN, CIF:999999999999	A1

C. Partea III. SARCINI .

Inscrieri privind dezmembramintele dreptului de proprietate, drepturi reale de garanție și sarcini	Referințe
NU SUNT	

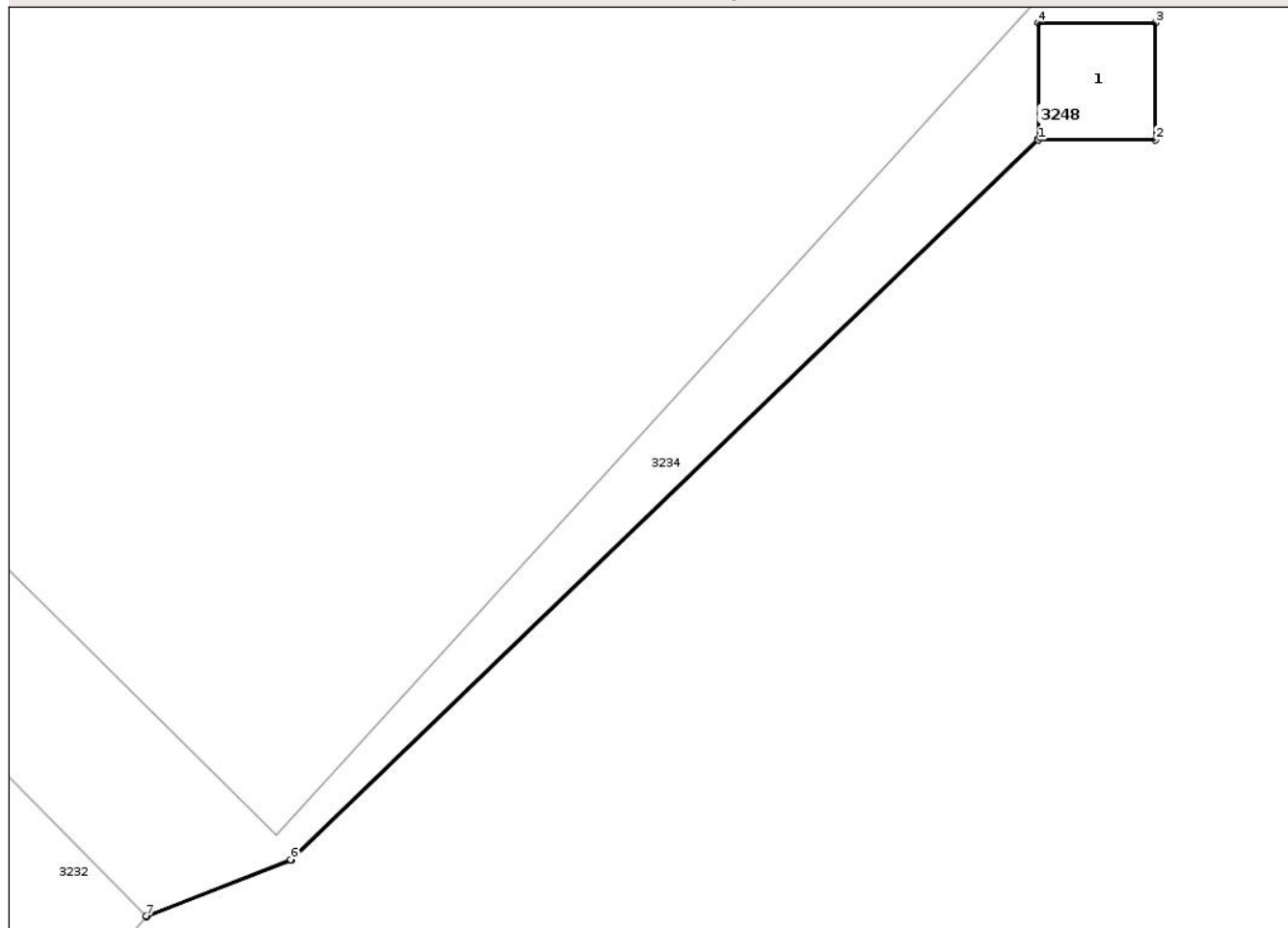
Anexa Nr. 1 La Partea I

Teren

Nr cadastral	Suprafața (mp)*	Observații / Referințe
	Din acte: 0 Masurata: 1	

* Suprafața este determinată în planul de proiecție Stereo 70.

DETALII LINIARE IMOBIL



Date referitoare la teren

Crt	Categorie folosință	Intra vilan	Suprafața (mp)	Tarla	Parcelă	Nr. topo	Observații / Referințe
1	curți constructii	NU	1	30	136	-	

Date referitoare la construcții

Crt	Număr	Destinație construcție	Supraf. (mp)	Situație juridică	Observații / Referințe
A1.1		construcții industriale și edilitare	Din acte: 0 Masurata: 1	Fara acte	Nr. niveluri:1; S. construita la sol:1 mp; S. construita desfasurata:1 mp; STALP

Lungime Segmente

1) Valorile lungimilor segmentelor sunt obținute din proiecție în plan.

Punct început	X / Y	Punct sfârșit	X / Y	Lungime segment (** (m)
1	830.515,512 426.114,373	2	830.516,512 426.114,373	1.0
2	830.516,512 426.114,373	3	830.516,511 426.115,373	1.0
3	830.516,511 426.115,373	4	830.515,511 426.115,373	1.0

Punct început	X / Y	Punct sfârșit	X / Y	Lungime segment (** (m)
4	830.515,511 426.115,373	5	830.515,512 426.114,383	0.99
5	830.515,512 426.114,383	6	830.509,138 426.108,235	8.856
6	830.509,138 426.108,235	7	830.507,906 426.107,752	1.323
7	830.507,906 426.107,752	8	830.507,913 426.107,745	0.01
8	830.507,913 426.107,745	9	830.509,143 426.108,226	1.321
9	830.509,143 426.108,226	1	830.515,512 426.114,373	8.852

** Lungimile segmentelor sunt determinate în planul de proiecție Stereo 70 și sunt rotunjite la 1 milimetru.

*** Distanța dintre puncte este formată din segmente cumulate ce sunt mai mici decât valoarea 1 milimetru.

Neutilizabil în Circuitul Civil

**DATE DESPRE IMOBILUL NR. 3250**

Oficiul de Cadastru și Publicitate Imobiliară TULCEA
Biroul de Cadastru și Publicitate Imobiliară Tulcea

A. Partea I. Descrierea imobilului

TEREN Extravilan

Adresa: Jud. Tulcea

Nr. Crt	Nr cadastral Nr. topografic	Suprafața* (mp)	Observații / Referințe
A1		Din acte: 0 Masurata: 16	Sector cadastral:22 Teren neimprejmuit;

B. Partea II. Proprietari și acte

Inscrieri privitoare la dreptul de proprietate și alte drepturi reale		Referințe
/		
Act Normativ nr. Legea nr.123/2012, din 10/07/2012 emis de Parlamentul Romaniei;		
B1	Intabulare, drept de PROPRIETATE, dobandit prin Lege, cota actuala 1/1, cota initiala 1/1 1) STATUL ROMAN, CIF:999999999999	A1

C. Partea III. SARCINI .

Inscrieri privind dezmembramintele dreptului de proprietate, drepturi reale de garanție și sarcini	Referințe
NU SUNT	

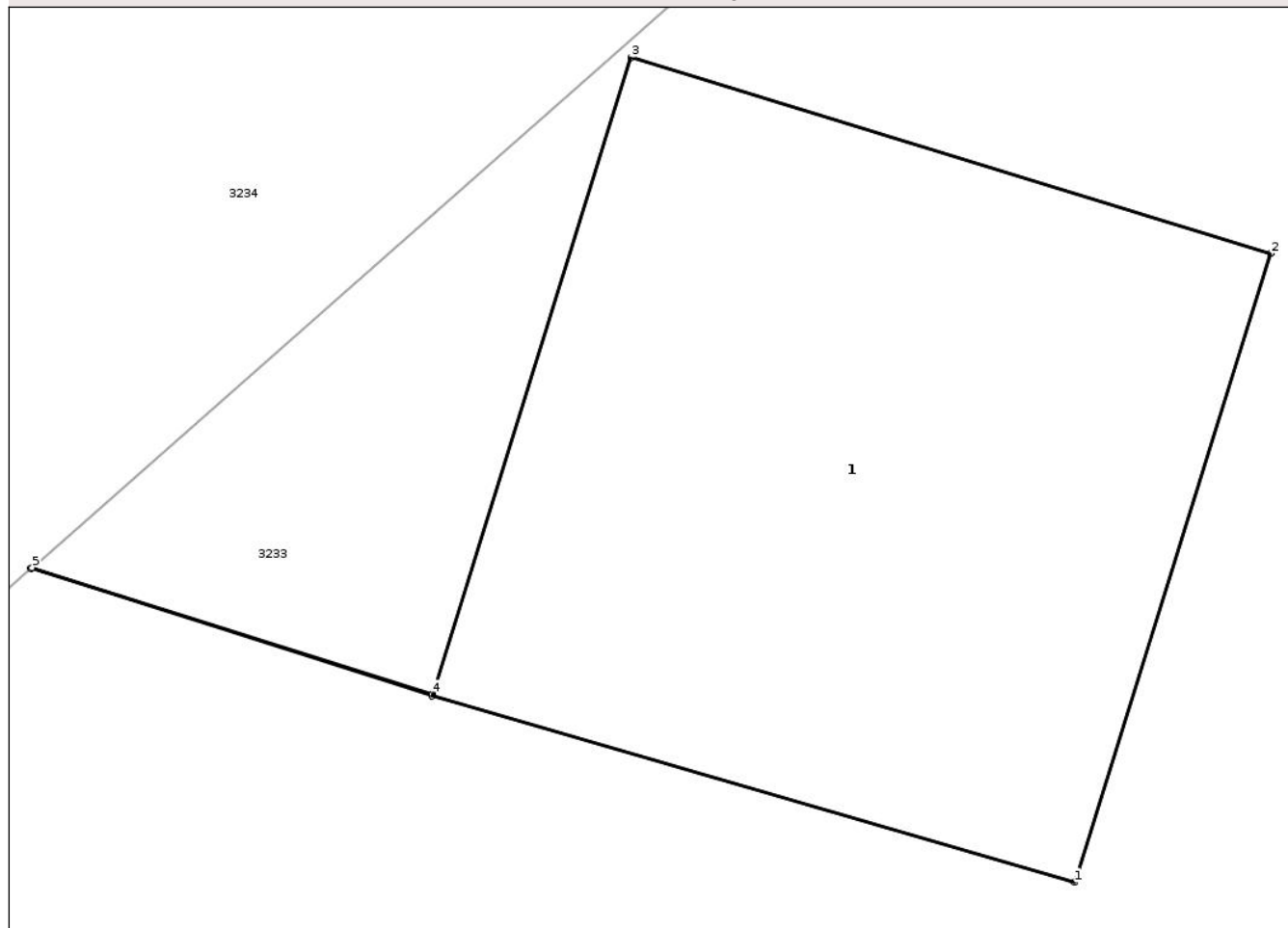
Anexa Nr. 1 La Partea I

Teren

Nr cadastral	Suprafața (mp)*	Observații / Referințe
	Din acte: 0 Masurata: 16	

* Suprafața este determinată în planul de proiecție Stereo 70.

DETALII LINIARE IMOBIL



Date referitoare la teren

Crt	Categorie folosință	Intra vilan	Suprafața (mp)	Tarla	Parcelă	Nr. topo	Observații / Referințe
1	curti constructii	NU	16	-	131	-	

Date referitoare la construcții

Crt	Număr	Destinație construcție	Supraf. (mp)	Situație juridică	Observații / Referințe
A1.1		construcții industriale și edilitare	Din acte: 0 Masurata: 16	Fara acte	Nr. niveluri:1; S. construita la sol:16 mp; S. construita desfasurata:16 mp;

Lungime Segmente

1) Valorile lungimilor segmentelor sunt obținute din proiecție în plan.

Punct început	X / Y	Punct sfârșit	X / Y	Lungime segment (** (m)
1	830.465,489 425.962,734	2	830.466,662 425.966,495	3.94
2	830.466,662 425.966,495	3	830.462,839 425.967,669	3.999
3	830.462,839 425.967,669	4	830.461,651 425.963,86	3.99

Punct început	X / Y	Punct sfârșit	X / Y	Lungime segment (** (m)
4	830.461,651 425.963,86	5	830.459,257 425.964,617	2.511
5	830.459,257 425.964,617	6	830.459,249 425.964,61	0.011
6	830.459,249 425.964,61	7	830.461,648 425.963,851	2.516
7	830.461,648 425.963,851	1	830.465,489 425.962,734	4.0

** Lungimile segmentelor sunt determinate în planul de proiecție Stereo 70 și sunt rotunjite la 1 milimetru.

*** Distanța dintre puncte este formată din segmente cumulate ce sunt mai mici decât valoarea 1 milimetru.

Neutilizabil în Circuitul Civil

**DATE DESPRE IMOBILUL NR. 3252**

Oficiul de Cadastru și Publicitate Imobiliară TULCEA
Biroul de Cadastru și Publicitate Imobiliară Tulcea

A. Partea I. Descrierea imobilului

TEREN Extravilan

Adresa: Jud. Tulcea

Nr. Crt	Nr cadastral Nr. topografic	Suprafața* (mp)	Observații / Referințe
A1		Din acte: 0 Masurata: 1	Sector cadastral:22 Teren neimprejmuit;

B. Partea II. Proprietari și acte

Inscrieri privitoare la dreptul de proprietate și alte drepturi reale		Referințe
/		
Act Normativ nr. Legea nr.123/2012, din 10/07/2012 emis de Parlamentul Romaniei;		
B1	Intabulare, drept de PROPRIETATE, dobandit prin Lege, cota actuala 1/1, cota initiala 1/1 1) STATUL ROMAN, CIF:999999999999	A1

C. Partea III. SARCINI .

Inscrieri privind dezmembramintele dreptului de proprietate, drepturi reale de garanție și sarcini	Referințe
NU SUNT	

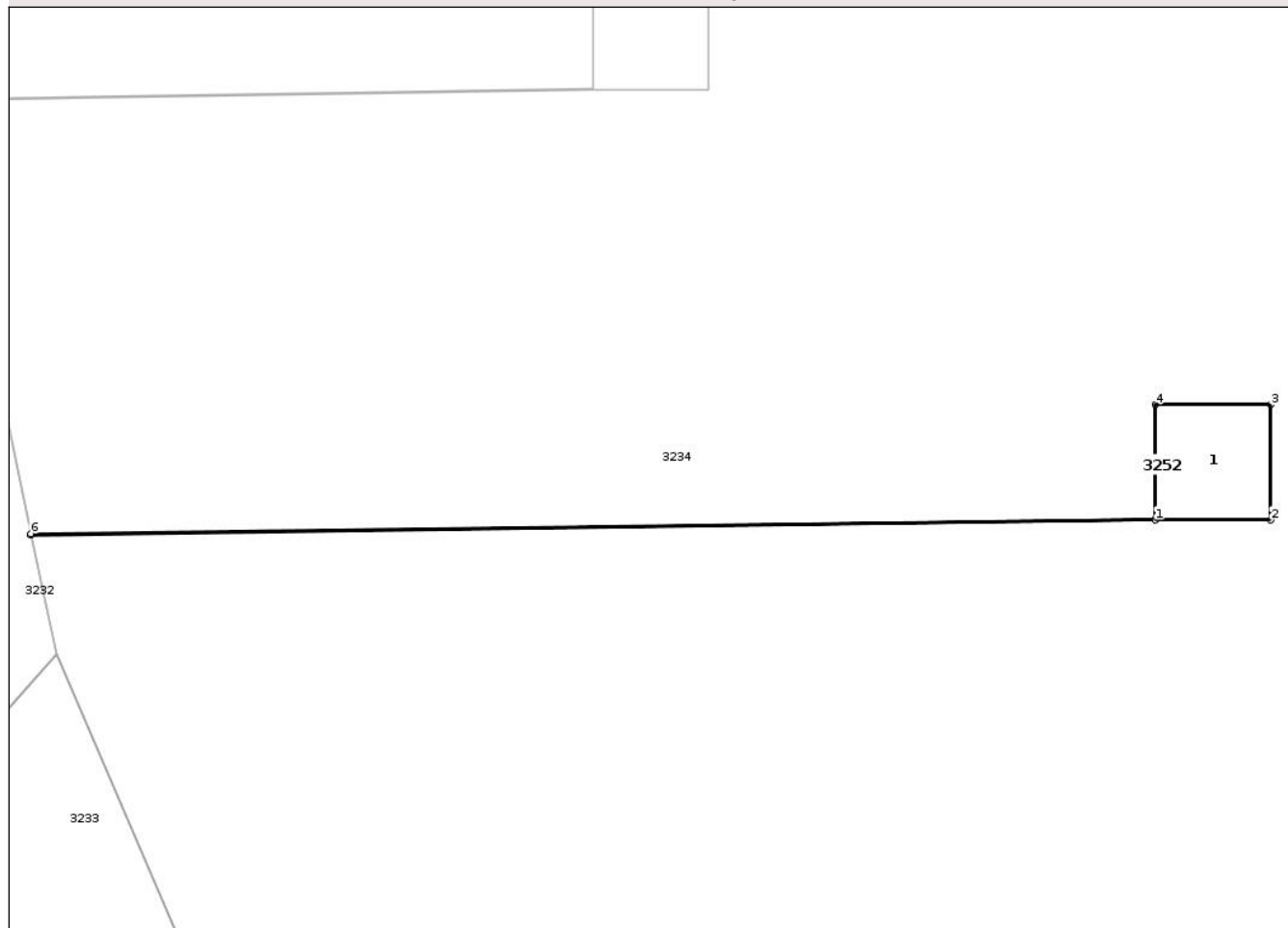
Anexa Nr. 1 La Partea I

Teren

Nr cadastral	Suprafața (mp)*	Observații / Referințe
	Din acte: 0 Masurata: 1	

* Suprafața este determinată în planul de proiecție Stereo 70.

DETALII LINIARE IMOBIL



Date referitoare la teren

Crt	Categorie folosință	Intra vilan	Suprafața (mp)	Tarla	Parcelă	Nr. topo	Observații / Referințe
1	curți constructii	NU	1	30	132	-	

Date referitoare la construcții

Crt	Număr	Destinație construcție	Supraf. (mp)	Situație juridică	Observații / Referințe
A1.1		construcții industriale și edilitare	Din acte: 0 Masurata: 1	Fara acte	Nr. niveluri:1; S. construita la sol:1 mp; S. construita desfasurata:1 mp; STALP

Lungime Segmente

1) Valorile lungimilor segmentelor sunt obținute din proiecție în plan.

Punct început	X / Y	Punct sfârșit	X / Y	Lungime segment (** (m)
1	830.455,505 425.975,065	2	830.456,505 425.975,065	1.0
2	830.456,505 425.975,065	3	830.456,504 425.976,065	1.0
3	830.456,504 425.976,065	4	830.455,504 425.976,065	1.0

Punct început	X / Y	Punct sfârșit	X / Y	Lungime segment (** (m)
4	830.455,504 425.976,065	5	830.455,505 425.975,075	0.99
5	830.455,505 425.975,075	6	830.445,752 425.974,947	9.754
6	830.445,752 425.974,947	7	830.445,754 425.974,938	0.009
7	830.445,754 425.974,938	1	830.455,505 425.975,065	9.752

** Lungimile segmentelor sunt determinate în planul de proiecție Stereo 70 și sunt rotunjite la 1 milimetru.

*** Distanța dintre puncte este formată din segmente cumulate ce sunt mai mici decât valoarea 1 milimetru.

Neutilizabil în Circuitul Civil

**DATE DESPRE IMOBILUL NR. 3255**

Oficiul de Cadastru și Publicitate Imobiliară TULCEA
Biroul de Cadastru și Publicitate Imobiliară Tulcea

A. Partea I. Descrierea imobilului

TEREN Extravilan

Adresa: Jud. Tulcea

Nr. Crt	Nr cadastral Nr. topografic	Suprafața* (mp)	Observații / Referințe
A1		Din acte: 0 Masurata: 1	Sector cadastral:22 Teren neimprejmuit;

B. Partea II. Proprietari și acte

Inscrieri privitoare la dreptul de proprietate și alte drepturi reale		Referințe
/		
Act Normativ nr. Legea nr.123/2012, din 10/07/2012 emis de Parlamentul Romaniei;		
B1	Intabulare, drept de PROPRIETATE, dobandit prin Lege, cota actuala 1/1, cota initiala 1/1 1) STATUL ROMAN, CIF:999999999999	A1

C. Partea III. SARCINI .

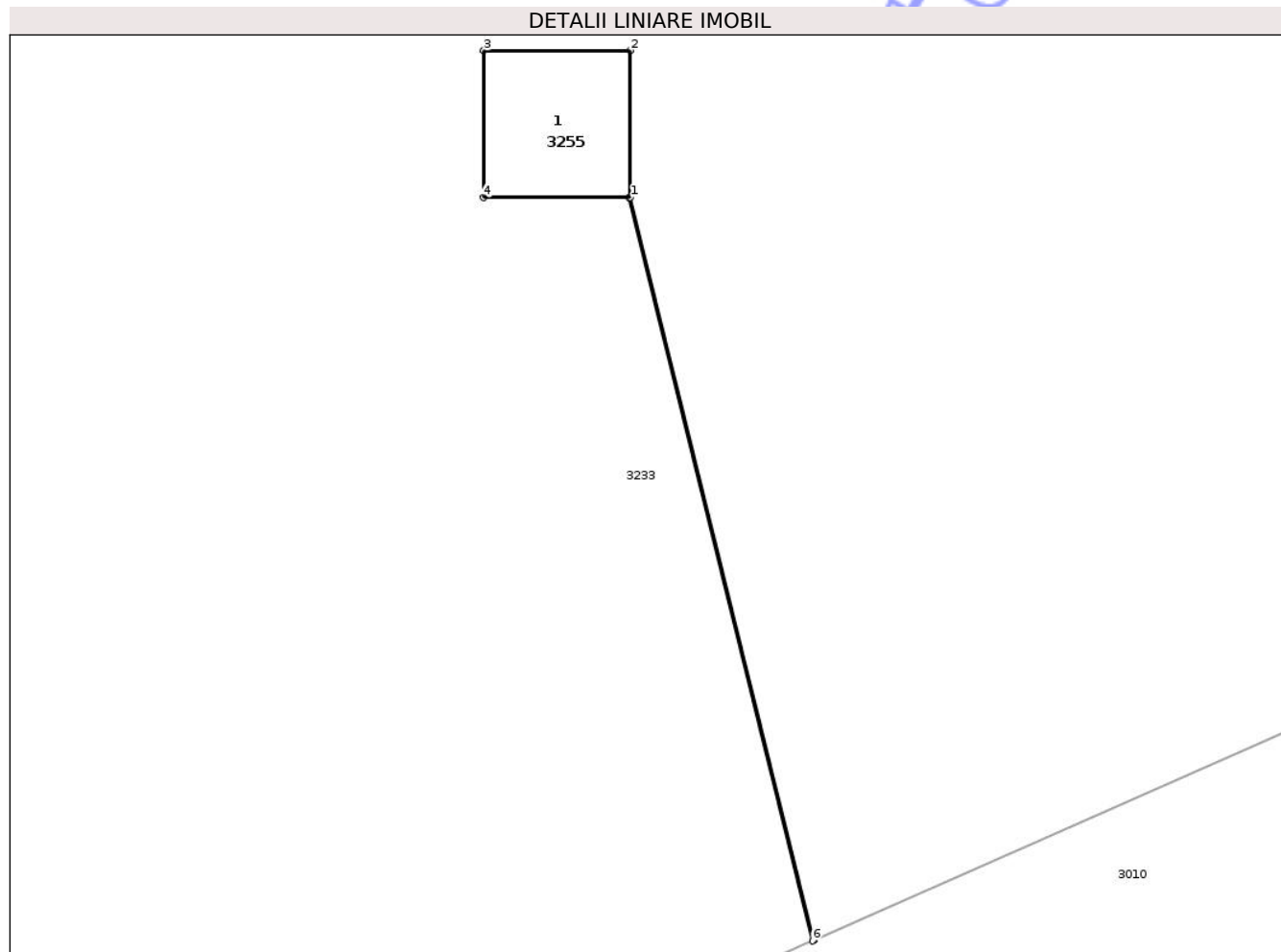
Inscrieri privind dezmembramintele dreptului de proprietate, drepturi reale de garanție și sarcini	Referințe
NU SUNT	

Anexa Nr. 1 La Partea I

Teren

Nr cadastral	Suprafața (mp)*	Observații / Referințe
	Din acte: 0 Masurata: 1	

* Suprafața este determinată în planul de proiecție Stereo 70.



Date referitoare la teren

Crt	Categorie folosință	Intra vilan	Suprafața (mp)	Tarla	Parcelă	Nr. topo	Observații / Referințe
1	curți constructii	NU	1	-	128	-	

Date referitoare la construcții

Crt	Număr	Destinație construcție	Supraf. (mp)	Situație juridică	Observații / Referințe
A1.1		construcții industriale și edilitare	Din acte: 0 Masurata: 1	Fara acte	Nr. niveluri:1; S. construita la sol:1 mp; S. construita desfasurata:1 mp; STALP

Lungime Segmente

1) Valorile lungimilor segmentelor sunt obținute din proiecție în plan.

Punct început	X / Y	Punct sfârșit	X / Y	Lungime segment (** (m)
1	830.406,044 425.935,502	2	830.406,043 425.936,502	1.0
2	830.406,043 425.936,502	3	830.405,043 425.936,502	1.0
3	830.405,043 425.936,502	4	830.405,044 425.935,502	1.0

Punct început	X / Y	Punct sfârșit	X / Y	Lungime segment (** (m)
4	830.405,044 425.935,502	5	830.406,034 425.935,502	0.99
5	830.406,034 425.935,502	6	830.407,284 425.930,435	5.219
6	830.407,284 425.930,435	7	830.407,293 425.930,439	0.01
7	830.407,293 425.930,439	1	830.406,044 425.935,502	5.215

** Lungimile segmentelor sunt determinate în planul de proiecție Stereo 70 și sunt rotunjite la 1 milimetru.

*** Distanța dintre puncte este formată din segmente cumulate ce sunt mai mici decât valoarea 1 milimetru.

Neutilizabil în Circuitul Civil

**DATE DESPRE IMOBILUL NR. 3257**

Oficiul de Cadastru și Publicitate Imobiliară TULCEA
Biroul de Cadastru și Publicitate Imobiliară Tulcea

A. Partea I. Descrierea imobilului

TEREN Extravilan

Adresa: Jud. Tulcea

Nr. Crt	Nr cadastral Nr. topografic	Suprafața* (mp)	Observații / Referințe
A1		Din acte: 0 Masurata: 1	Sector cadastral:22 Teren neimprejmit;

B. Partea II. Proprietari și acte

Inscrieri privitoare la dreptul de proprietate și alte drepturi reale		Referințe
/		
Act Normativ nr. Legea nr.123/2012, din 10/07/2012 emis de Parlamentul Romaniei;		
B1	Intabulare, drept de PROPRIETATE, dobandit prin Lege, cota actuala 1/1, cota initiala 1/1 1) STATUL ROMAN, CIF:999999999999	A1

C. Partea III. SARCINI .

Inscrieri privind dezmembramintele dreptului de proprietate, drepturi reale de garanție și sarcini	Referințe
NU SUNT	

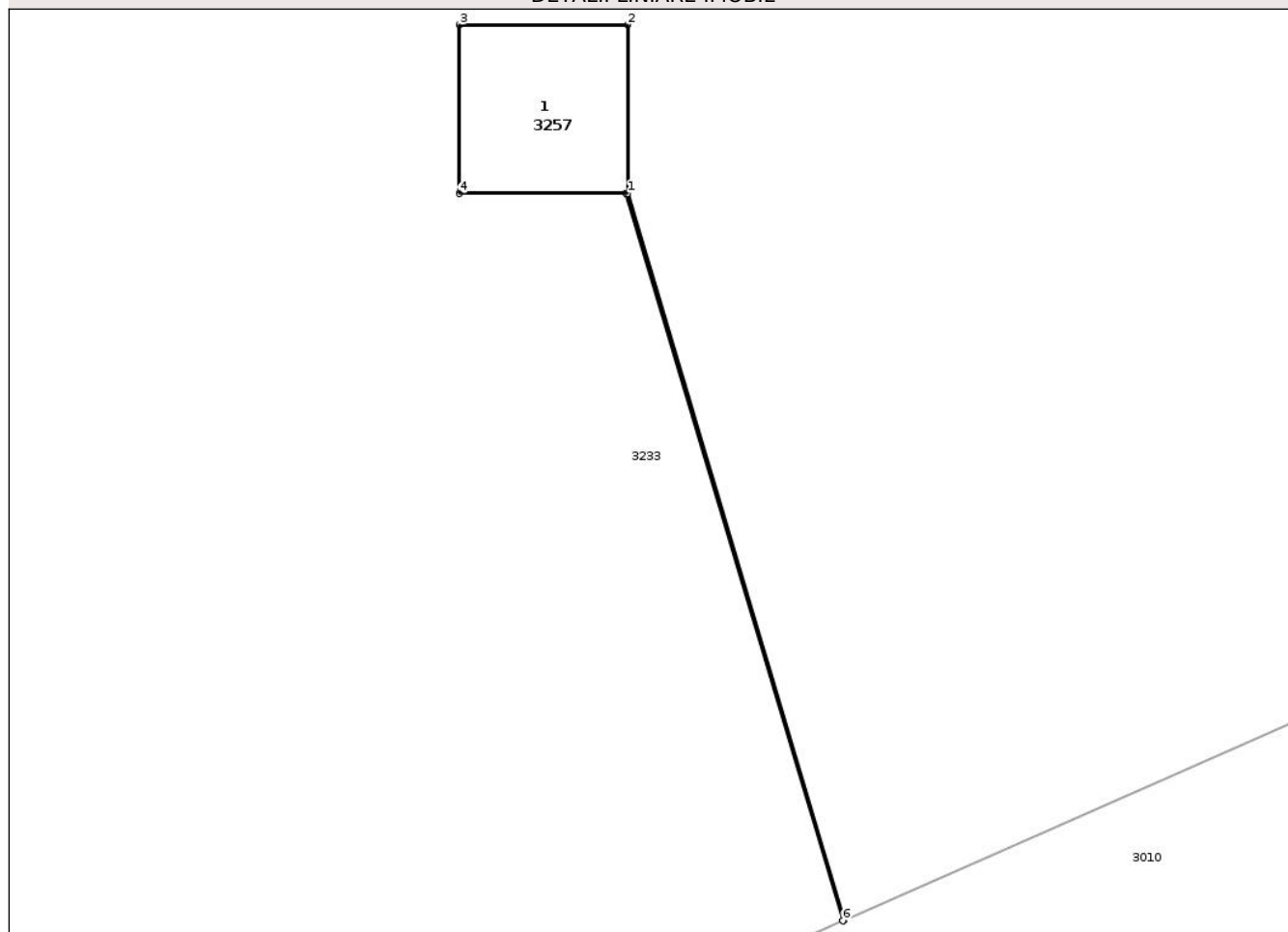
Anexa Nr. 1 La Partea I

Teren

Nr cadastral	Suprafața (mp)*	Observații / Referințe
	Din acte: 0 Masurata: 1	

* Suprafața este determinată în planul de proiecție Stereo 70.

DETALII LINIARE IMOBIL



Date referitoare la teren

Crt	Categorie folosință	Intra vilan	Suprafața (mp)	Tarla	Parcelă	Nr. topo	Observații / Referințe
1	curți constructii	NU	1	-	126	-	

Date referitoare la construcții

Crt	Număr	Destinație construcție	Supraf. (mp)	Situație juridică	Observații / Referințe
A1.1		construcții industriale și edilitare	Din acte: 0 Masurata: 1	Fara acte	Nr. niveluri:1; S. construita la sol:1 mp; S. construita desfasurata:1 mp; STALP

Lungime Segmente

1) Valorile lungimilor segmentelor sunt obținute din proiecție în plan.

Punct început	X / Y	Punct sfârșit	X / Y	Lungime segment (** (m)
1	830.263,184 425.871,605	2	830.263,183 425.872,605	1.0
2	830.263,183 425.872,605	3	830.262,183 425.872,605	1.0
3	830.262,183 425.872,605	4	830.262,184 425.871,605	1.0

Punct început	X / Y	Punct sfârșit	X / Y	Lungime segment (** (m)
4	830.262,184 425.871,605	5	830.263,174 425.871,605	0.99
5	830.263,174 425.871,605	6	830.264,46 425.867,29	4.503
6	830.264,46 425.867,29	7	830.264,469 425.867,294	0.01
7	830.264,469 425.867,294	1	830.263,184 425.871,605	4.498

** Lungimile segmentelor sunt determinate în planul de proiecție Stereo 70 și sunt rotunjite la 1 milimetru.

*** Distanța dintre puncte este formată din segmente cumulate ce sunt mai mici decât valoarea 1 milimetru.

Neutilizabil în Circuitul Civil

**DATE DESPRE IMOBILUL NR. 3259**

Oficiul de Cadastru și Publicitate Imobiliară TULCEA
Biroul de Cadastru și Publicitate Imobiliară Tulcea

A. Partea I. Descrierea imobilului

TEREN Extravilan

Adresa: Jud. Tulcea

Nr. Crt	Nr cadastral Nr. topografic	Suprafața* (mp)	Observații / Referințe
A1		Din acte: 0 Masurata: 1	Sector cadastral:22 Teren neimprejmuit;

B. Partea II. Proprietari și acte

Inscrieri privitoare la dreptul de proprietate și alte drepturi reale		Referințe
/		
Act Normativ nr. Legea nr.123/2012, din 10/07/2012 emis de Parlamentul Romaniei;		
B1	Intabulare, drept de PROPRIETATE, dobandit prin Lege, cota actuala 1/1, cota initiala 1/1 1) STATUL ROMAN, CIF:999999999999	A1

C. Partea III. SARCINI .

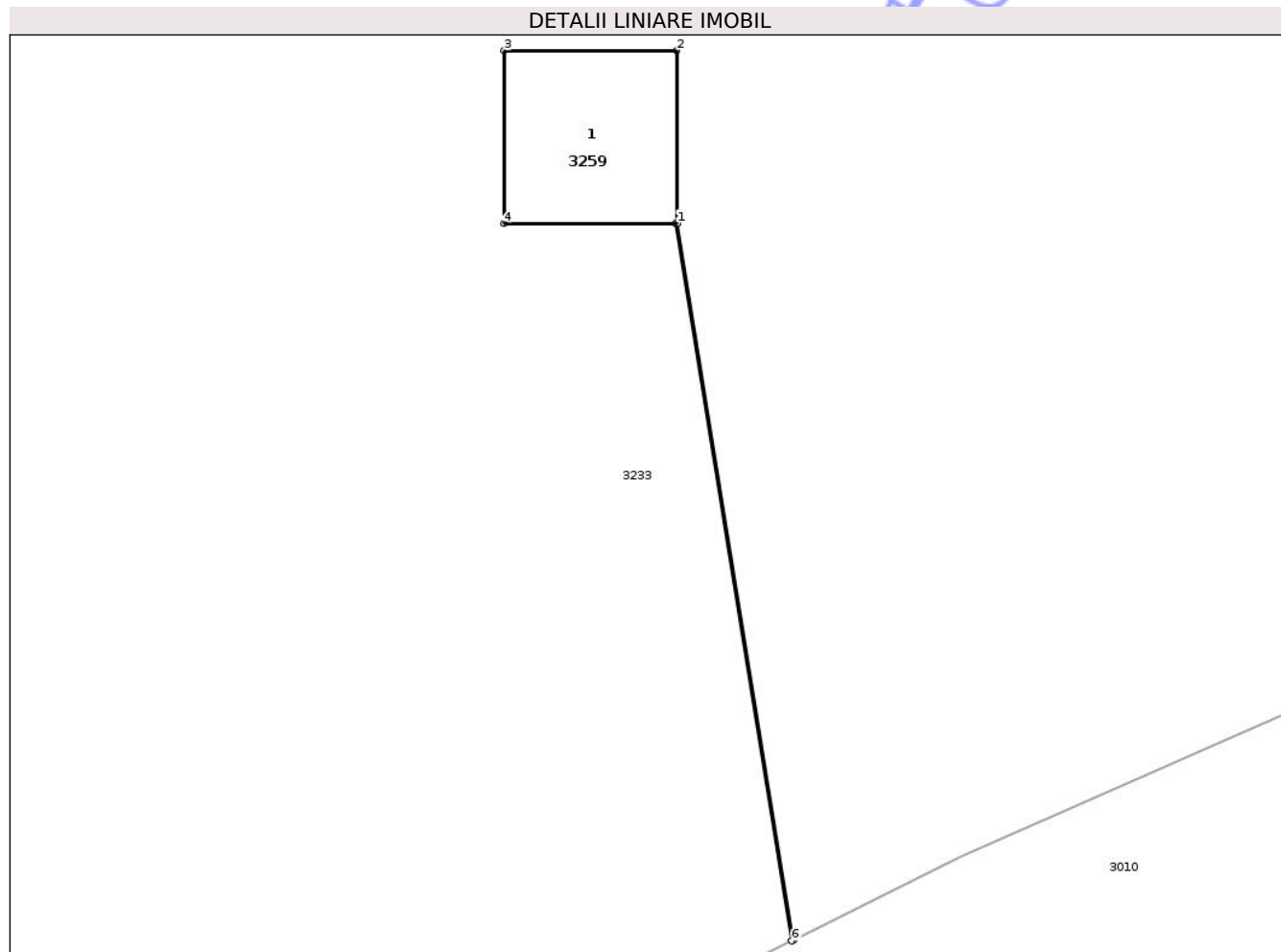
Inscrieri privind dezmembramintele dreptului de proprietate, drepturi reale de garanție și sarcini	Referințe
NU SUNT	

Anexa Nr. 1 La Partea I

Teren

Nr cadastral	Suprafața (mp)*	Observații / Referințe
	Din acte: 0 Masurata: 1	

* Suprafața este determinată în planul de proiecție Stereo 70.



Date referitoare la teren

Crt	Categorie folosință	Intra vilan	Suprafața (mp)	Tarla	Parcelă	Nr. topo	Observații / Referințe
1	curți constructii	NU	1	-	124	-	

Date referitoare la construcții

Crt	Număr	Destinație construcție	Supraf. (mp)	Situație juridică	Observații / Referințe
A1.1		construcții industriale și edilitare	Din acte: 0 Masurata: 1	Fara acte	Nr. niveluri:1; S. construita la sol:1 mp; S. construita desfasurata:1 mp; STALP

Lungime Segmente

1) Valorile lungimilor segmentelor sunt obținute din proiecție în plan.

Punct început	X / Y	Punct sfârșit	X / Y	Lungime segment (** (m)
1	830.119,412 425.807,554	2	830.119,411 425.808,554	1.0
2	830.119,411 425.808,554	3	830.118,411 425.808,554	1.0
3	830.118,411 425.808,554	4	830.118,412 425.807,554	1.0

Punct început	X / Y	Punct sfârșit	X / Y	Lungime segment (** (m)
4	830.118,412 425.807,554	5	830.119,402 425.807,554	0.99
5	830.119,402 425.807,554	6	830.120,075 425.803,402	4.206
6	830.120,075 425.803,402	7	830.120,084 425.803,407	0.01
7	830.120,084 425.803,407	1	830.119,412 425.807,554	4.201

** Lungimile segmentelor sunt determinate în planul de proiecție Stereo 70 și sunt rotunjite la 1 milimetru.

*** Distanța dintre puncte este formată din segmente cumulate ce sunt mai mici decât valoarea 1 milimetru.

Neutilizabil în Circuitul Civil

**DATE DESPRE IMOBILUL NR. 3261**

Oficiul de Cadastru și Publicitate Imobiliară TULCEA
Biroul de Cadastru și Publicitate Imobiliară Tulcea

A. Partea I. Descrierea imobilului

TEREN Extravilan

Adresa: Jud. Tulcea

Nr. Crt	Nr cadastral Nr. topografic	Suprafața* (mp)	Observații / Referințe
A1		Din acte: 0 Masurata: 1	Sector cadastral:22 Teren neimprejmuit;

B. Partea II. Proprietari și acte

Inscrieri privitoare la dreptul de proprietate și alte drepturi reale		Referințe
/		
Act Normativ nr. Legea nr.123/2012, din 10/07/2012 emis de Parlamentul Romaniei;		
B1	Intabulare, drept de PROPRIETATE, dobandit prin Lege, cota actuala 1/1, cota initiala 1/1 1) STATUL ROMAN, CIF:999999999999	A1

C. Partea III. SARCINI .

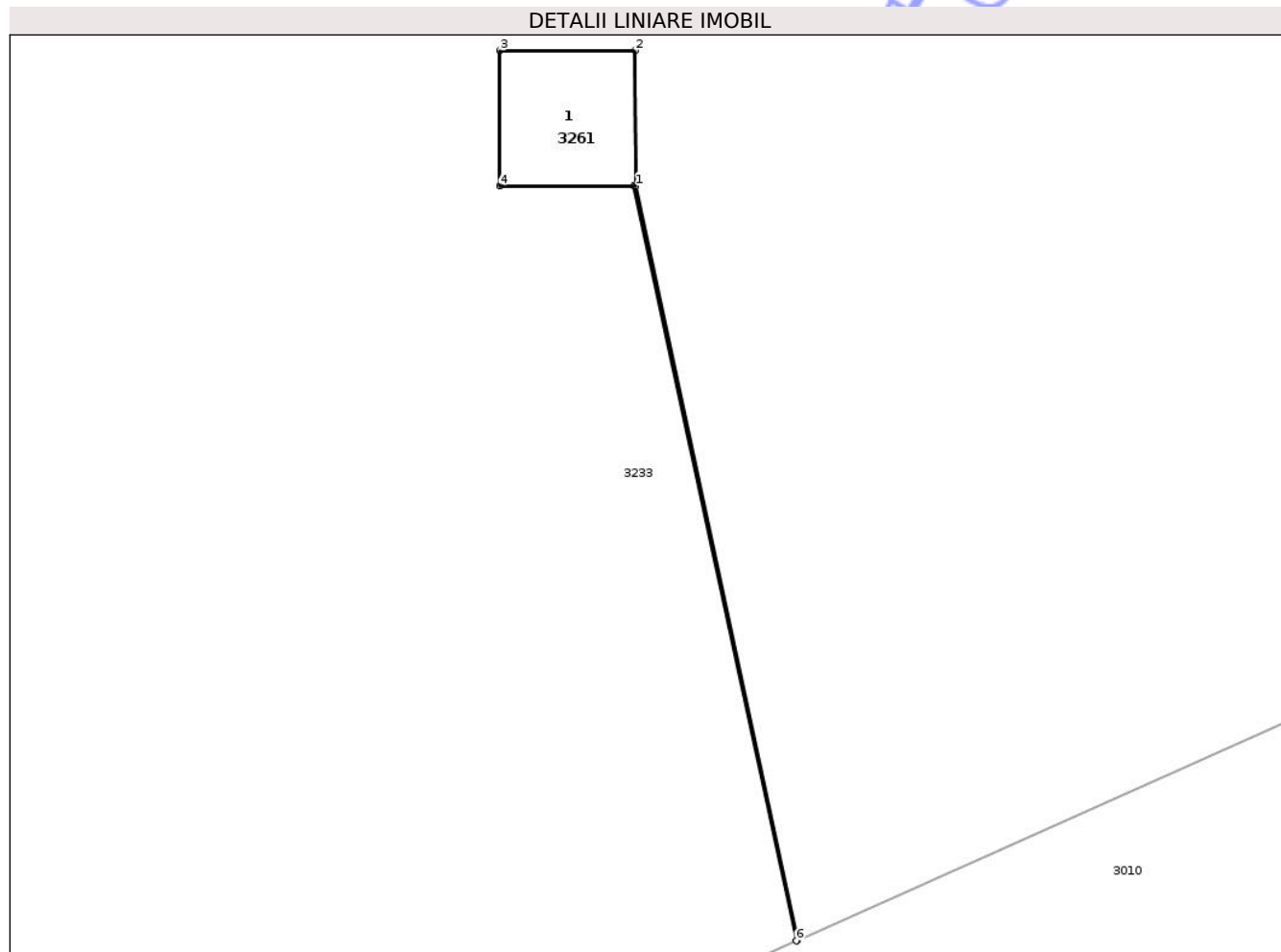
Inscrieri privind dezmembramintele dreptului de proprietate, drepturi reale de garanție și sarcini	Referințe
NU SUNT	

Anexa Nr. 1 La Partea I

Teren

Nr cadastral	Suprafața (mp)*	Observații / Referințe
	Din acte: 0 Masurata: 1	

* Suprafața este determinată în planul de proiecție Stereo 70.



Date referitoare la teren

Crt	Categorie folosință	Intra vilan	Suprafața (mp)	Tarla	Parcelă	Nr. topo	Observații / Referințe
1	curți constructii	NU	1	-	122	-	

Date referitoare la construcții

Crt	Număr	Destinație construcție	Supraf. (mp)	Situație juridică	Observații / Referințe
A1.1		construcții industriale și edilitare	Din acte: 0 Masurata: 1	Fara acte	Nr. niveluri:1; S. construita la sol:1 mp; S. construita desfasurata:1 mp; STALP

Lungime Segmente

1) Valorile lungimilor segmentelor sunt obținute din proiecție în plan.

Punct început	X / Y	Punct sfârșit	X / Y	Lungime segment (** (m)
1	829.975,089 425.741,789	2	829.975,088 425.742,789	1.0
2	829.975,088 425.742,789	3	829.974,088 425.742,789	1.0
3	829.974,088 425.742,789	4	829.974,089 425.741,789	1.0

Punct început	X / Y	Punct sfârșit	X / Y	Lungime segment (** (m)
4	829.974,089 425.741,789	5	829.975,079 425.741,789	0.99
5	829.975,079 425.741,789	6	829.976,276 425.736,221	5.695
6	829.976,276 425.736,221	7	829.976,285 425.736,225	0.01
7	829.976,285 425.736,225	1	829.975,089 425.741,789	5.691

** Lungimile segmentelor sunt determinate în planul de proiecție Stereo 70 și sunt rotunjite la 1 milimetru.

*** Distanța dintre puncte este formată din segmente cumulate ce sunt mai mici decât valoarea 1 milimetru.

Neutilizabil în Circuitul Civil

**DATE DESPRE IMOBILUL NR. 3265**

Oficiul de Cadastru și Publicitate Imobiliară TULCEA
Biroul de Cadastru și Publicitate Imobiliară Tulcea

A. Partea I. Descrierea imobilului

TEREN Extravilan

Adresa: Jud. Tulcea

Nr. Crt	Nr cadastral Nr. topografic	Suprafața* (mp)	Observații / Referințe
A1		Din acte: 0 Masurata: 1	Sector cadastral:22 Teren neimprejmuit;

B. Partea II. Proprietari și acte

Inscrieri privitoare la dreptul de proprietate și alte drepturi reale		Referințe
/		
Act Normativ nr. Legea nr.123/2012, din 10/07/2012 emis de Parlamentul Romaniei;		
B1	Intabulare, drept de PROPRIETATE, dobandit prin Lege, cota actuala 1/1, cota initiala 1/1 1) STATUL ROMAN, CIF:999999999999	A1

C. Partea III. SARCINI .

Inscrieri privind dezmembramintele dreptului de proprietate, drepturi reale de garanție și sarcini	Referințe
NU SUNT	

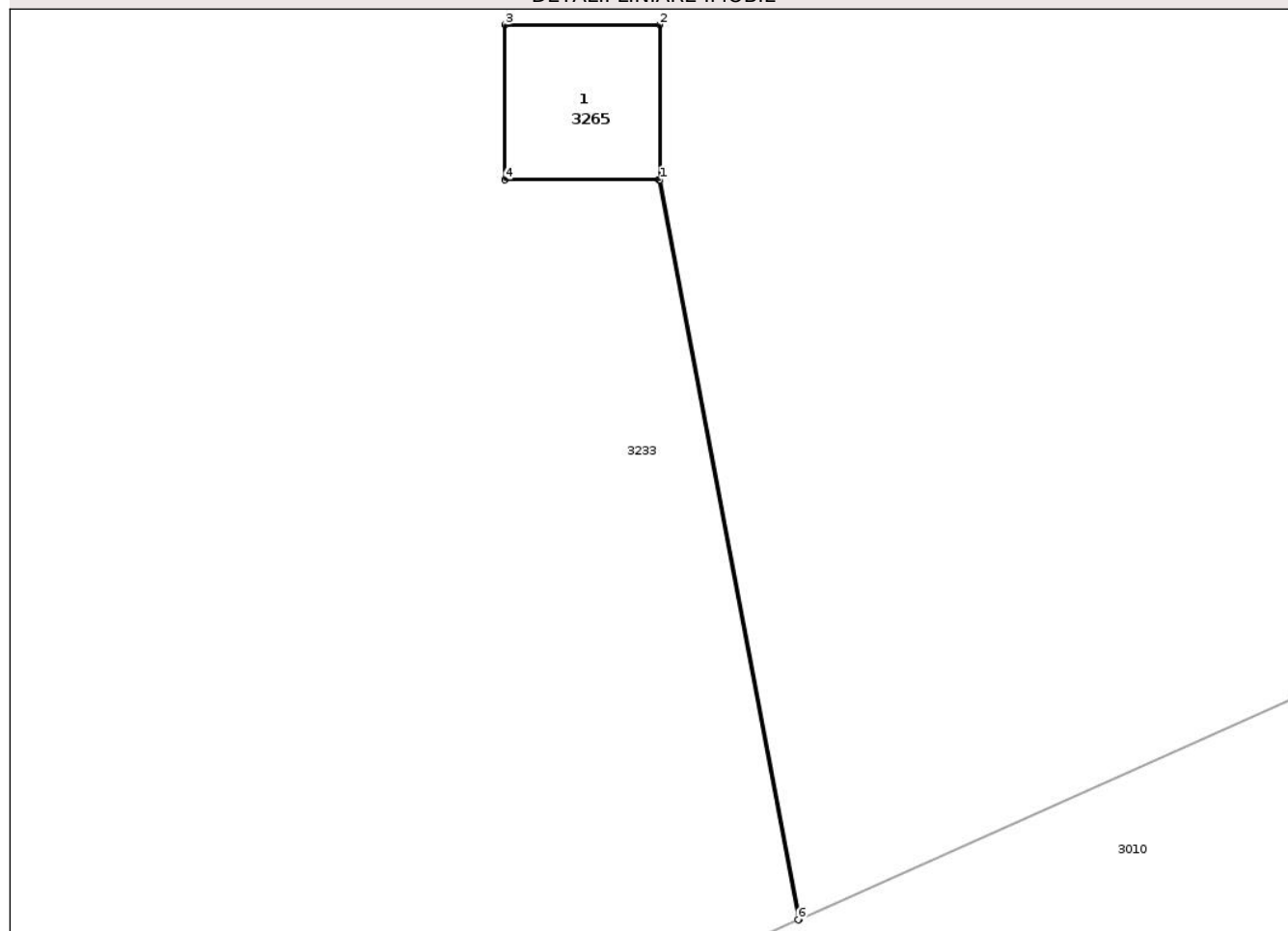
Anexa Nr. 1 La Partea I

Teren

Nr cadastral	Suprafața (mp)*	Observații / Referințe
	Din acte: 0 Masurata: 1	

* Suprafața este determinată în planul de proiecție Stereo 70.

DETALII LINIARE IMOBIL



Date referitoare la teren

Crt	Categorie folosință	Intra vilan	Suprafața (mp)	Tarla	Parcelă	Nr. topo	Observații / Referințe
1	curți constructii	NU	1	-	118	-	

Date referitoare la construcții

Crt	Număr	Destinație construcție	Supraf. (mp)	Situație juridică	Observații / Referințe
A1.1		construcții industriale și edilitare	Din acte: 0 Masurata: 1	Fara acte	Nr. niveluri:1; S. construita la sol:1 mp; S. construita desfasurata:1 mp; STALP

Lungime Segmente

1) Valorile lungimilor segmentelor sunt obținute din proiecție în plan.

Punct început	X / Y	Punct sfârșit	X / Y	Lungime segment (** (m)
1	829.687,11 425.612,124	2	829.687,109 425.613,124	1.0
2	829.687,109 425.613,124	3	829.686,109 425.613,124	1.0
3	829.686,109 425.613,124	4	829.686,11 425.612,124	1.0

Punct început	X / Y	Punct sfârșit	X / Y	Lungime segment (** (m)
4	829.686,11 425.612,124	5	829.687,1 425.612,124	0.99
5	829.687,1 425.612,124	6	829.688,002 425.607,345	4.863
6	829.688,002 425.607,345	7	829.688,011 425.607,349	0.01
7	829.688,011 425.607,349	1	829.687,11 425.612,124	4.859

** Lungimile segmentelor sunt determinate în planul de proiecție Stereo 70 și sunt rotunjite la 1 milimetru.

*** Distanța dintre puncte este formată din segmente cumulate ce sunt mai mici decât valoarea 1 milimetru.

Neutilizabil în Circuitul Civil

**DATE DESPRE IMOBILUL NR. 3267**

Oficiul de Cadastru și Publicitate Imobiliară TULCEA
Biroul de Cadastru și Publicitate Imobiliară Tulcea

A. Partea I. Descrierea imobilului

TEREN Extravilan

Adresa: Jud. Tulcea

Nr. Crt	Nr cadastral Nr. topografic	Suprafața* (mp)	Observații / Referințe
A1		Din acte: 0 Masurata: 1	Sector cadastral:22 Teren neimprejmuit;

B. Partea II. Proprietari și acte

Inscrieri privitoare la dreptul de proprietate și alte drepturi reale		Referințe
/		
Act Normativ nr. Legea nr.123/2012, din 10/07/2012 emis de Parlamentul Romaniei;		
B1	Intabulare, drept de PROPRIETATE, dobandit prin Lege, cota actuala 1/1, cota initiala 1/1 1) STATUL ROMAN, CIF:999999999999	A1

C. Partea III. SARCINI .

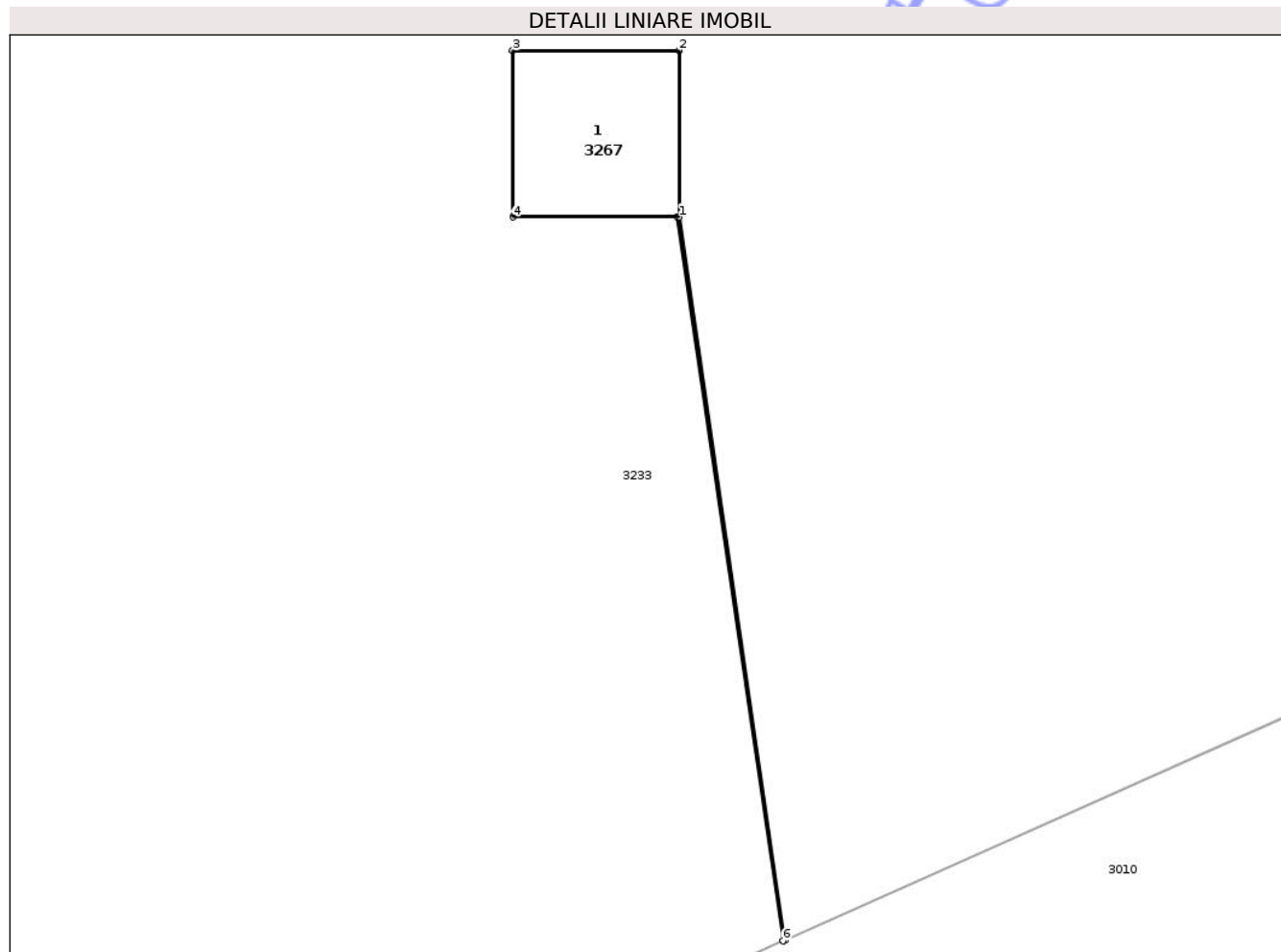
Inscrieri privind dezmembramintele dreptului de proprietate, drepturi reale de garanție și sarcini	Referințe
NU SUNT	

Anexa Nr. 1 La Partea I

Teren

Nr cadastral	Suprafața (mp)*	Observații / Referințe
	Din acte: 0 Masurata: 1	

* Suprafața este determinată în planul de proiecție Stereo 70.



Date referitoare la teren

Crt	Categorie folosință	Intra vilan	Suprafața (mp)	Tarla	Parcelă	Nr. topo	Observații / Referințe
1	curți constructii	NU	1	-	116	-	

Date referitoare la construcții

Crt	Număr	Destinație construcție	Supraf. (mp)	Situație juridică	Observații / Referințe
A1.1		construcții industriale și edilitare	Din acte: 0 Masurata: 1	Fara acte	Nr. niveluri:1; S. construita la sol:1 mp; S. construita desfasurata:1 mp; STALP

Lungime Segmente

1) Valorile lungimilor segmentelor sunt obținute din proiecție în plan.

Punct început	X / Y	Punct sfârșit	X / Y	Lungime segment (** (m)
1	829.543,409 425.547,389	2	829.543,408 425.548,389	1.0
2	829.543,408 425.548,389	3	829.542,408 425.548,389	1.0
3	829.542,408 425.548,389	4	829.542,409 425.547,389	1.0

Punct început	X / Y	Punct sfârșit	X / Y	Lungime segment (** (m)
4	829.542,409 425.547,389	5	829.543,399 425.547,389	0.99
5	829.543,399 425.547,389	6	829.544,032 425.543,041	4.394
6	829.544,032 425.543,041	7	829.544,042 425.543,045	0.011
7	829.544,042 425.543,045	1	829.543,409 425.547,389	4.39

** Lungimile segmentelor sunt determinate în planul de proiecție Stereo 70 și sunt rotunjite la 1 milimetru.

*** Distanța dintre puncte este formată din segmente cumulate ce sunt mai mici decât valoarea 1 milimetru.

Neutilizabil în Circuitul Civil

**DATE DESPRE IMOBILUL NR. 3270**

Oficiul de Cadastru și Publicitate Imobiliară TULCEA
Biroul de Cadastru și Publicitate Imobiliară Tulcea

A. Partea I. Descrierea imobilului

TEREN Extravilan

Adresa: Jud. Tulcea

Nr. Crt	Nr cadastral Nr. topografic	Suprafața* (mp)	Observații / Referințe
A1		Din acte: 0 Masurata: 1	Sector cadastral:22 Teren neimprejmuit;

B. Partea II. Proprietari și acte

Inscrieri privitoare la dreptul de proprietate și alte drepturi reale		Referințe
/		
Act Normativ nr. Legea nr.123/2012, din 10/07/2012 emis de Parlamentul Romaniei;		
B1	Intabulare, drept de PROPRIETATE, dobandit prin Lege, cota actuala 1/1, cota initiala 1/1 1) STATUL ROMAN, CIF:999999999999	A1

C. Partea III. SARCINI .

Inscrieri privind dezmembramintele dreptului de proprietate, drepturi reale de garanție și sarcini	Referințe
NU SUNT	

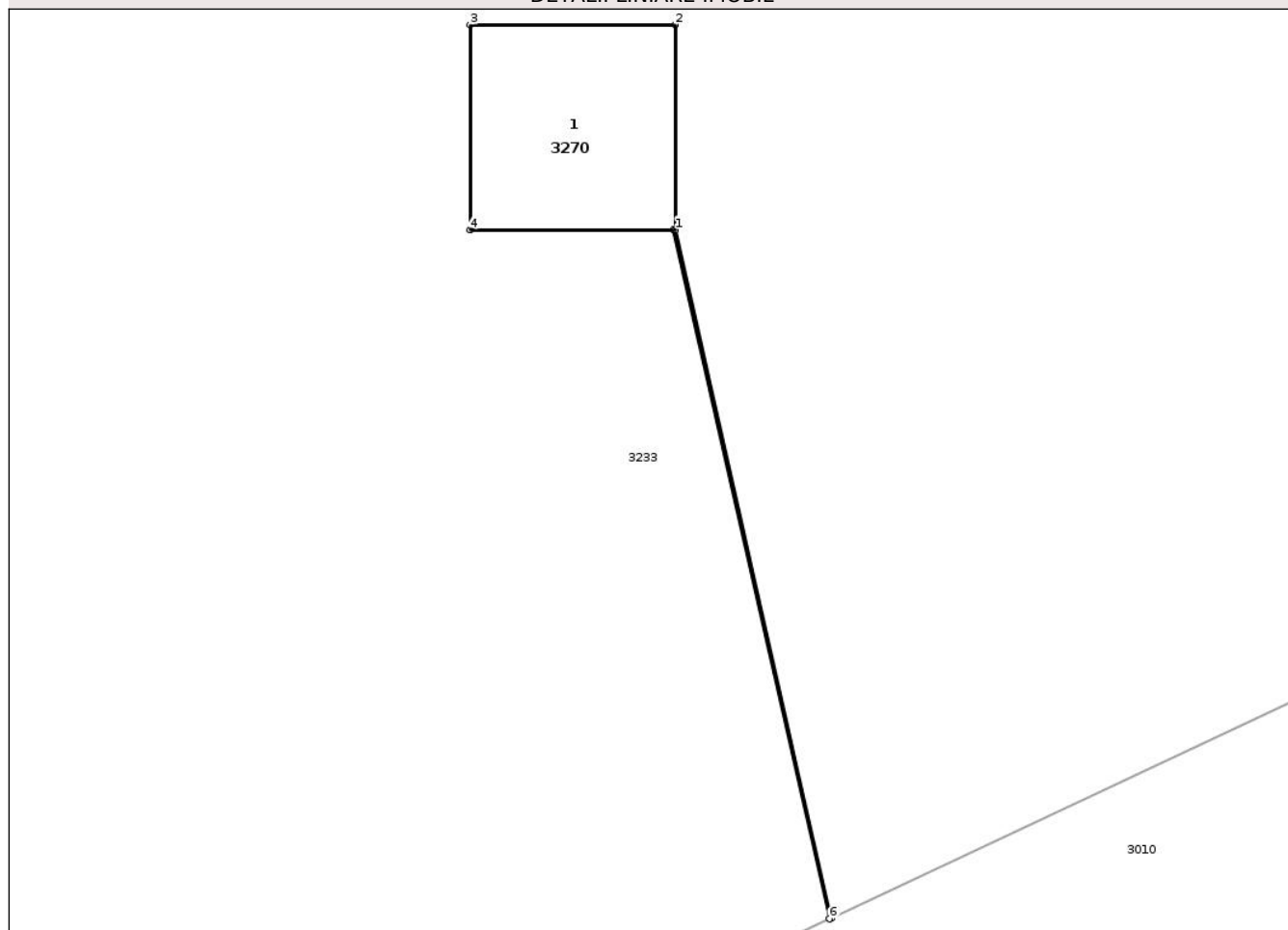
Anexa Nr. 1 La Partea I

Teren

Nr cadastral	Suprafața (mp)*	Observații / Referințe
	Din acte: 0 Masurata: 1	

* Suprafața este determinată în planul de proiecție Stereo 70.

DETALII LINIARE IMOBIL



Date referitoare la teren

Crt	Categorie folosință	Intra vilan	Suprafața (mp)	Tarla	Parcelă	Nr. topo	Observații / Referințe
1	curți constructii	NU	1	-	113	-	

Date referitoare la construcții

Crt	Număr	Destinație construcție	Supraf. (mp)	Situație juridică	Observații / Referințe
A1.1		construcții industriale și edilitare	Din acte: 0 Masurata: 1	Fara acte	Nr. niveluri:1; S. construita la sol:1 mp; S. construita desfasurata:1 mp; STALP

Lungime Segmente

1) Valorile lungimilor segmentelor sunt obținute din proiecție în plan.

Punct început	X / Y	Punct sfârșit	X / Y	Lungime segment (** (m)
1	829.333,474 425.453,118	2	829.333,473 425.454,118	1.0
2	829.333,473 425.454,118	3	829.332,473 425.454,118	1.0
3	829.332,473 425.454,118	4	829.332,474 425.453,118	1.0

Punct început	X / Y	Punct sfârșit	X / Y	Lungime segment (** (m)
4	829.332,474 425.453,118	5	829.333,464 425.453,118	0.99
5	829.333,464 425.453,118	6	829.334,225 425.449,757	3.446
6	829.334,225 425.449,757	7	829.334,234 425.449,762	0.01
7	829.334,234 425.449,762	1	829.333,474 425.453,118	3.441

** Lungimile segmentelor sunt determinate în planul de proiecție Stereo 70 și sunt rotunjite la 1 milimetru.

*** Distanța dintre puncte este formată din segmente cumulate ce sunt mai mici decât valoarea 1 milimetru.

Neutilizabil în Circuitul Civil

**DATE DESPRE IMOBILUL NR. 3272**

Oficiul de Cadastru și Publicitate Imobiliară TULCEA
Biroul de Cadastru și Publicitate Imobiliară Tulcea

A. Partea I. Descrierea imobilului

TEREN Extravilan

Adresa: Jud. Tulcea

Nr. Crt	Nr cadastral Nr. topografic	Suprafața* (mp)	Observații / Referințe
A1		Din acte: 0 Masurata: 1	Sector cadastral:22 Teren neimprejmuit;

B. Partea II. Proprietari și acte

Inscrieri privitoare la dreptul de proprietate și alte drepturi reale		Referințe
/		
Act Normativ nr. Legea nr.123/2012, din 10/07/2012 emis de Parlamentul Romaniei;		
B1	Intabulare, drept de PROPRIETATE, dobandit prin Lege, cota actuala 1/1, cota initiala 1/1 1) STATUL ROMAN, CIF:999999999999	A1

C. Partea III. SARCINI .

Inscrieri privind dezmembramintele dreptului de proprietate, drepturi reale de garanție și sarcini	Referințe
NU SUNT	

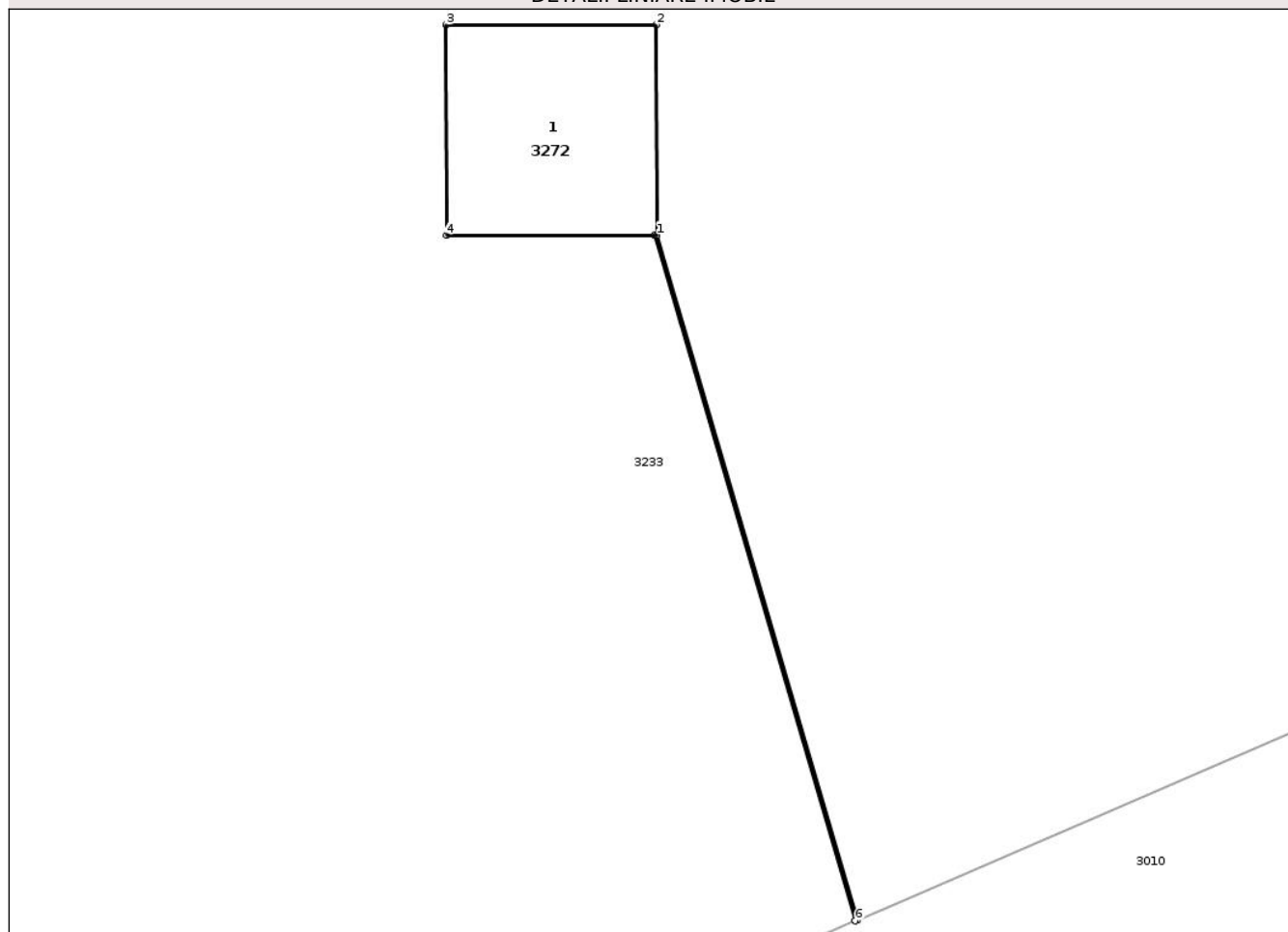
Anexa Nr. 1 La Partea I

Teren

Nr cadastral	Suprafața (mp)*	Observații / Referințe
	Din acte: 0 Masurata: 1	

* Suprafața este determinată în planul de proiecție Stereo 70.

DETALII LINIARE IMOBIL



Date referitoare la teren

Crt	Categorie folosință	Intra vilan	Suprafața (mp)	Tarla	Parcelă	Nr. topo	Observații / Referințe
1	curți constructii	NU	1	-	111	-	

Date referitoare la construcții

Crt	Număr	Destinație construcție	Supraf. (mp)	Situație juridică	Observații / Referințe
A1.1		construcții industriale și edilitare	Din acte: 0 Masurata: 1	Fara acte	Nr. niveluri:1; S. construita la sol:1 mp; S. construita desfasurata:1 mp; STALP

Lungime Segmente

1) Valorile lungimilor segmentelor sunt obținute din proiecție în plan.

Punct început	X / Y	Punct sfârșit	X / Y	Lungime segment (** (m)
1	829.203,246 425.394,113	2	829.203,245 425.395,113	1.0
2	829.203,245 425.395,113	3	829.202,245 425.395,113	1.0
3	829.202,245 425.395,113	4	829.202,246 425.394,113	1.0

Punct început	X / Y	Punct sfârșit	X / Y	Lungime segment (** (m)
4	829.202,246 425.394,113	5	829.203,236 425.394,113	0.99
5	829.203,236 425.394,113	6	829.204,19 425.390,854	3.396
6	829.204,19 425.390,854	7	829.204,199 425.390,858	0.01
7	829.204,199 425.390,858	1	829.203,246 425.394,113	3.392

** Lungimile segmentelor sunt determinate în planul de proiecție Stereo 70 și sunt rotunjite la 1 milimetru.

*** Distanța dintre puncte este formată din segmente cumulate ce sunt mai mici decât valoarea 1 milimetru.

Neutilizabil în Circuitul Civil

**DATE DESPRE IMOBILUL NR. 3275**

Oficiul de Cadastru și Publicitate Imobiliară TULCEA
Biroul de Cadastru și Publicitate Imobiliară Tulcea

A. Partea I. Descrierea imobilului

TEREN Extravilan

Adresa: Jud. Tulcea

Nr. Crt	Nr cadastral Nr. topografic	Suprafața* (mp)	Observații / Referințe
A1		Din acte: 0 Masurata: 1	Sector cadastral:22 Teren neimprejmuit;

B. Partea II. Proprietari și acte

Inscrieri privitoare la dreptul de proprietate și alte drepturi reale		Referințe
/		
Act Normativ nr. Legea nr.123/2012, din 10/07/2012 emis de Parlamentul Romaniei;		
B1	Intabulare, drept de PROPRIETATE, dobandit prin Lege, cota actuala 1/1, cota initiala 1/1 1) STATUL ROMAN, CIF:999999999999	A1

C. Partea III. SARCINI .

Inscrieri privind dezmembramintele dreptului de proprietate, drepturi reale de garanție și sarcini	Referințe
NU SUNT	

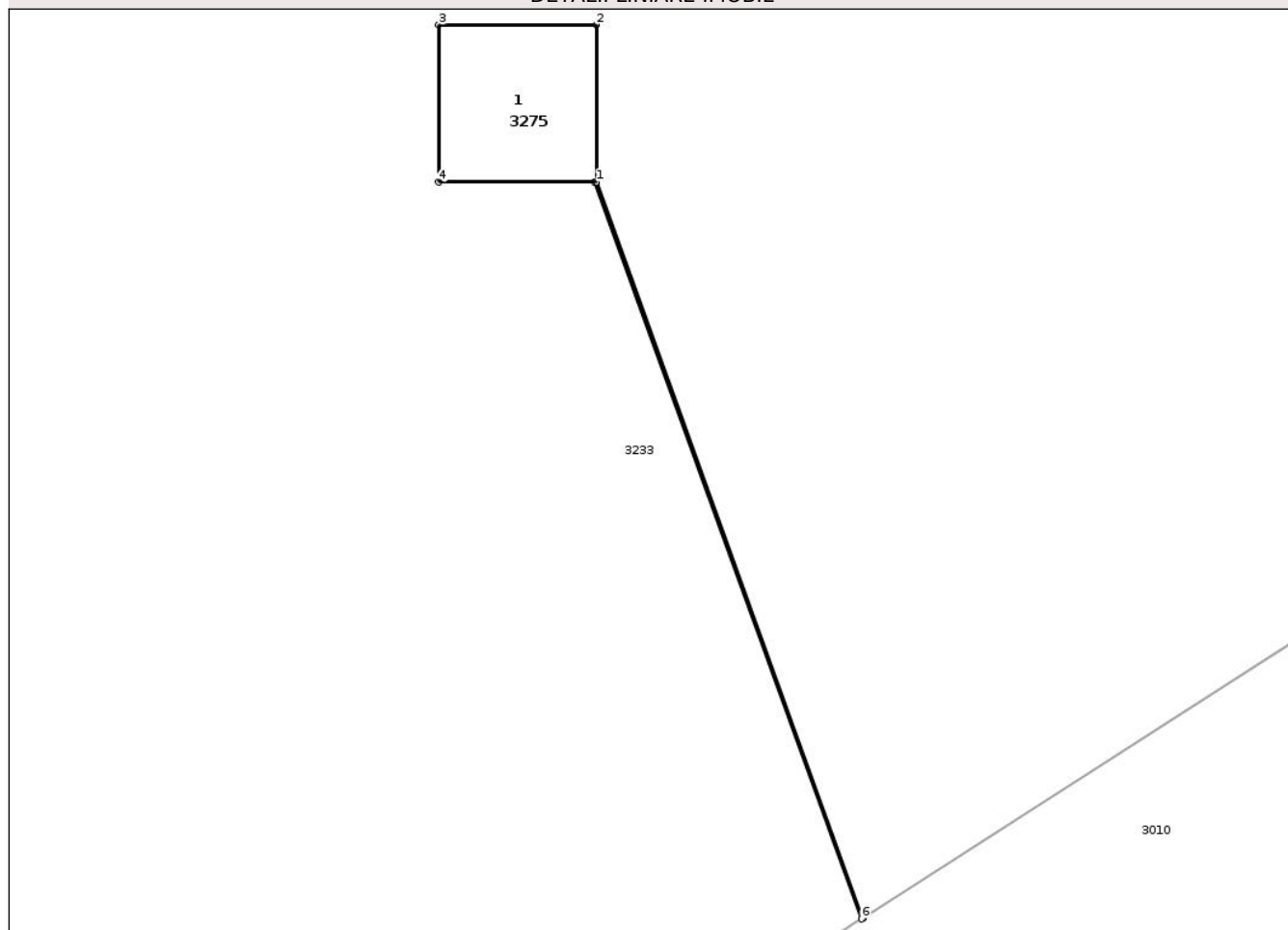
Anexa Nr. 1 La Partea I

Teren

Nr cadastral	Suprafața (mp)*	Observații / Referințe
	Din acte: 0 Masurata: 1	

* Suprafața este determinată în planul de proiecție Stereo 70.

DETALII LINIARE IMOBIL



Date referitoare la teren

Crt	Categorie folosință	Intra vilan	Suprafața (mp)	Tarla	Parcelă	Nr. topo	Observații / Referințe
1	curți constructii	NU	1	-	108	-	

Date referitoare la construcții

Crt	Număr	Destinație construcție	Supraf. (mp)	Situație juridică	Observații / Referințe
A1.1		construcții industriale și edilitare	Din acte: 0 Masurata: 1	Fara acte	Nr. niveluri:1; S. construita la sol:1 mp; S. construita desfasurata:1 mp; STALP

Lungime Segmente

1) Valorile lungimilor segmentelor sunt obținute din proiecție în plan.

Punct început	X / Y	Punct sfârșit	X / Y	Lungime segment (** (m)
1	829.008,311 425.295,518	2	829.008,31 425.296,518	1.0
2	829.008,31 425.296,518	3	829.007,31 425.296,518	1.0
3	829.007,31 425.296,518	4	829.007,311 425.295,518	1.0

Punct început	X / Y	Punct sfârșit	X / Y	Lungime segment (** (m)
4	829.007,311 425.295,518	5	829.008,301 425.295,518	0.99
5	829.008,301 425.295,518	6	829.009,995 425.290,835	4.98
6	829.009,995 425.290,835	7	829.010,004 425.290,84	0.01
7	829.010,004 425.290,84	1	829.008,311 425.295,518	4.975

** Lungimile segmentelor sunt determinate în planul de proiecție Stereo 70 și sunt rotunjite la 1 milimetru.

*** Distanța dintre puncte este formată din segmente cumulate ce sunt mai mici decât valoarea 1 milimetru.

Neutilizabil în Circuitul Civil

**DATE DESPRE IMOBILUL NR. 3278**

Oficiul de Cadastru și Publicitate Imobiliară TULCEA
Biroul de Cadastru și Publicitate Imobiliară Tulcea

A. Partea I. Descrierea imobilului

TEREN Extravilan

Adresa: Jud. Tulcea

Nr. Crt	Nr cadastral Nr. topografic	Suprafața* (mp)	Observații / Referințe
A1		Din acte: 0 Masurata: 1	Sector cadastral:22 Teren neimprejmuit;

B. Partea II. Proprietari și acte

Inscrieri privitoare la dreptul de proprietate și alte drepturi reale		Referințe
/		
Act Normativ nr. Legea nr.123/2012, din 10/07/2012 emis de Parlamentul Romaniei;		
B1	Intabulare, drept de PROPRIETATE, dobandit prin Lege, cota actuala 1/1, cota initiala 1/1 1) STATUL ROMAN, CIF:999999999999	A1

C. Partea III. SARCINI .

Inscrieri privind dezmembramintele dreptului de proprietate, drepturi reale de garanție și sarcini	Referințe
NU SUNT	

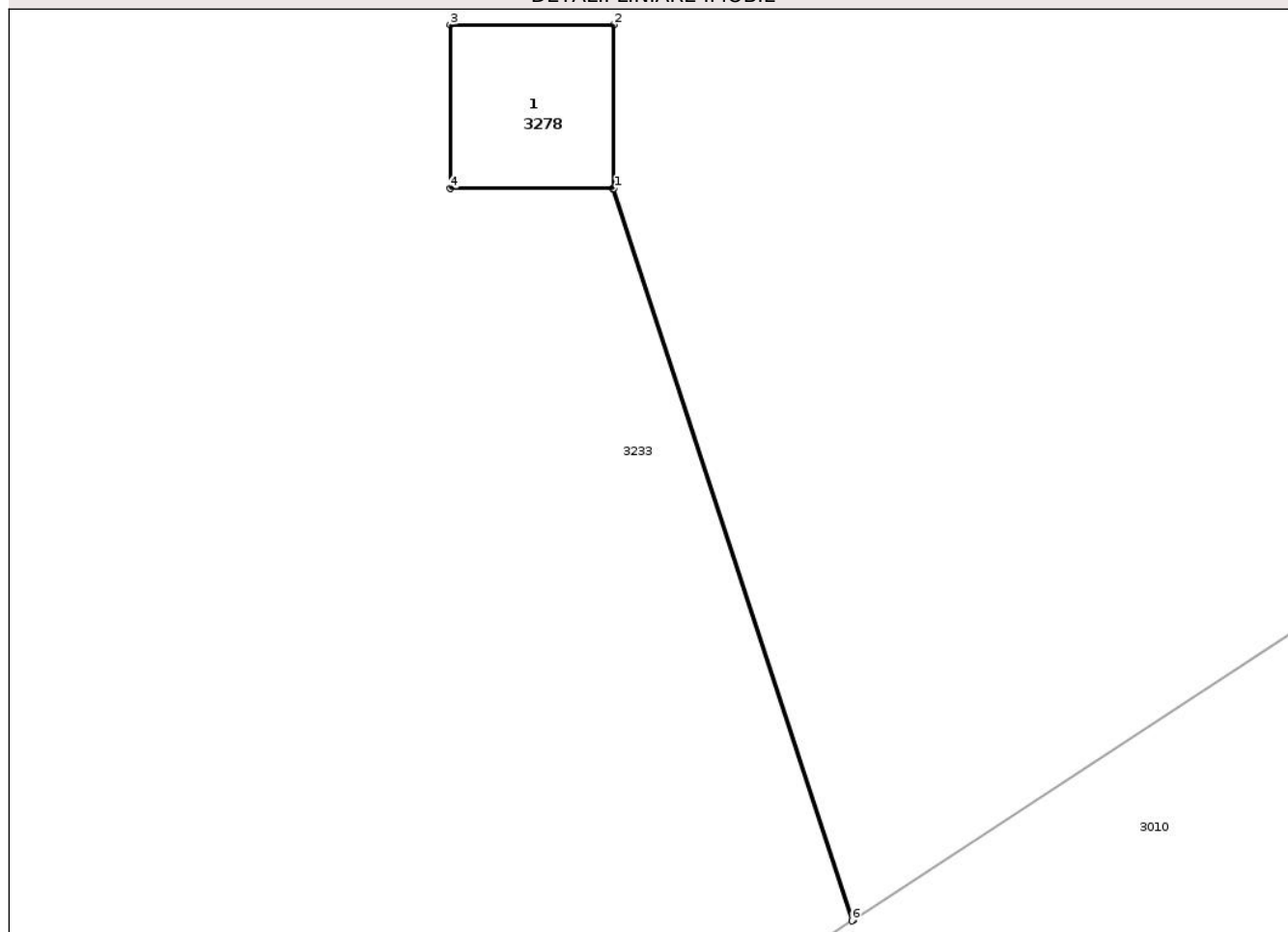
Anexa Nr. 1 La Partea I

Teren

Nr cadastral	Suprafața (mp)*	Observații / Referințe
	Din acte: 0 Masurata: 1	

* Suprafața este determinată în planul de proiecție Stereo 70.

DETALII LINIARE IMOBIL



Date referitoare la teren

Crt	Categorie folosință	Intra vilan	Suprafața (mp)	Tarla	Parcelă	Nr. topo	Observații / Referințe
1	curți constructii	NU	1	-	105	-	

Date referitoare la construcții

Crt	Număr	Destinație construcție	Supraf. (mp)	Situație juridică	Observații / Referințe
A1.1		construcții industriale și edilitare	Din acte: 0 Masurata: 1	Fara acte	Nr. niveluri:1; S. construita la sol:1 mp; S. construita desfasurata:1 mp; STALP

Lungime Segmente

1) Valorile lungimilor segmentelor sunt obținute din proiecție în plan.

Punct început	X / Y	Punct sfârșit	X / Y	Lungime segment (** (m)
1	828.818,056 425.174,847	2	828.818,055 425.175,847	1.0
2	828.818,055 425.175,847	3	828.817,055 425.175,847	1.0
3	828.817,055 425.175,847	4	828.817,056 425.174,847	1.0

Punct început	X / Y	Punct sfârșit	X / Y	Lungime segment (** (m)
4	828.817,056 425.174,847	5	828.818,046 425.174,847	0.99
5	828.818,046 425.174,847	6	828.819,509 425.170,373	4.707
6	828.819,509 425.170,373	7	828.819,518 425.170,378	0.01
7	828.819,518 425.170,378	1	828.818,056 425.174,847	4.702

** Lungimile segmentelor sunt determinate în planul de proiecție Stereo 70 și sunt rotunjite la 1 milimetru.

*** Distanța dintre puncte este formată din segmente cumulate ce sunt mai mici decât valoarea 1 milimetru.

Neutilizabil în Circuitul Civil

**DATE DESPRE IMOBILUL NR. 3280**

Oficiul de Cadastru și Publicitate Imobiliară TULCEA
Biroul de Cadastru și Publicitate Imobiliară Tulcea

A. Partea I. Descrierea imobilului

TEREN Extravilan

Adresa: Jud. Tulcea

Nr. Crt	Nr cadastral Nr. topografic	Suprafața* (mp)	Observații / Referințe
A1		Din acte: 0 Masurata: 1	Sector cadastral:22 Teren neimprejmuit;

B. Partea II. Proprietari și acte

Inscrieri privitoare la dreptul de proprietate și alte drepturi reale		Referințe
/		
Act Normativ nr. Legea nr.123/2012, din 10/07/2012 emis de Parlamentul Romaniei;		
B1	Intabulare, drept de PROPRIETATE, dobandit prin Lege, cota actuala 1/1, cota initiala 1/1 1) STATUL ROMAN, CIF:999999999999	A1

C. Partea III. SARCINI .

Inscrieri privind dezmembramintele dreptului de proprietate, drepturi reale de garanție și sarcini	Referințe
NU SUNT	

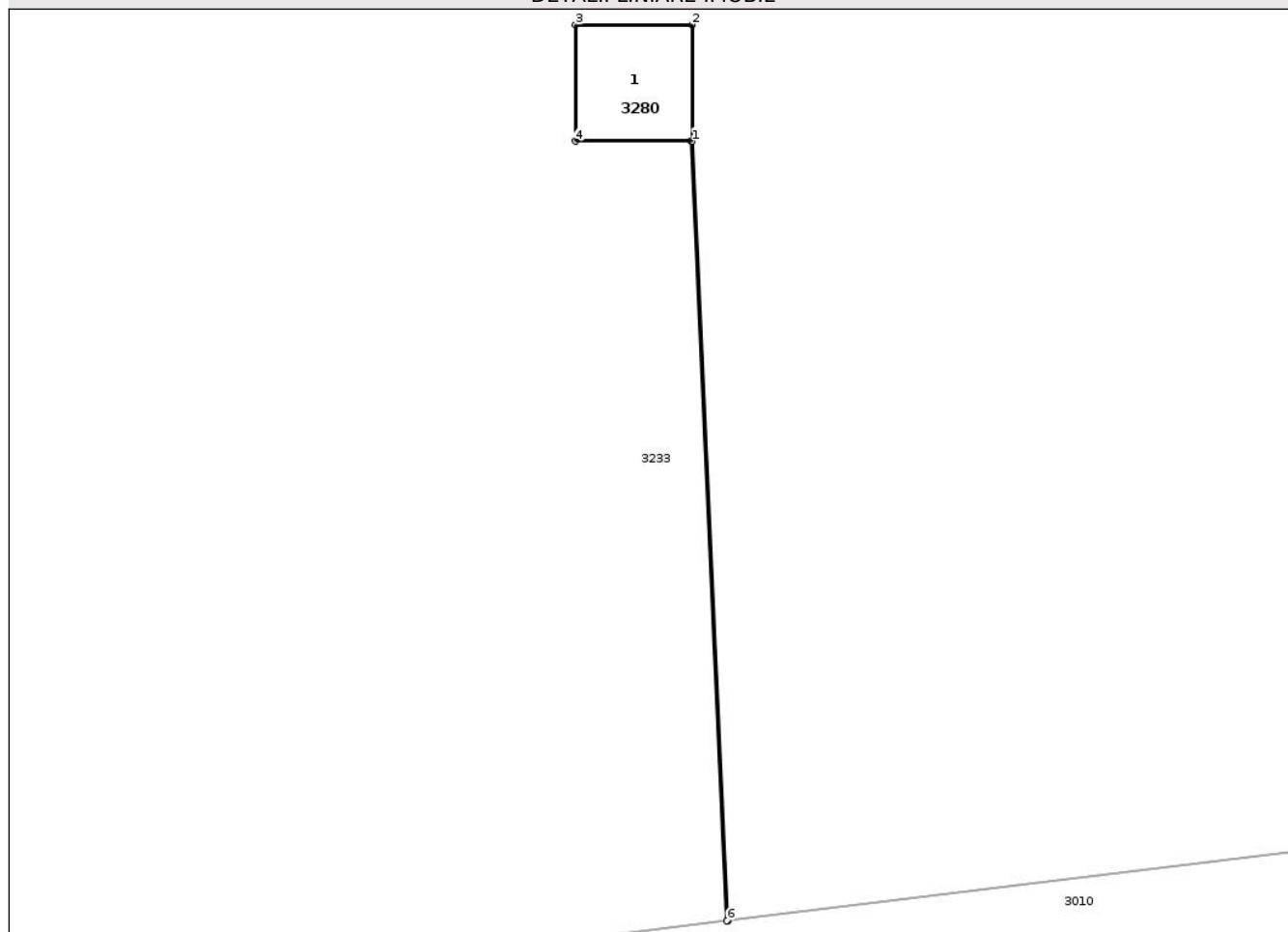
Anexa Nr. 1 La Partea I

Teren

Nr cadastral	Suprafața (mp)*	Observații / Referințe
	Din acte: 0 Masurata: 1	

* Suprafața este determinată în planul de proiecție Stereo 70.

DETALII LINIARE IMOBIL



Date referitoare la teren

Crt	Categorie folosință	Intra vilan	Suprafața (mp)	Tarla	Parcelă	Nr. topo	Observații / Referințe
1	curți constructii	NU	1	-	103	-	

Date referitoare la construcții

Crt	Număr	Destinație construcție	Supraf. (mp)	Situație juridică	Observații / Referințe
A1.1		construcții industriale și edilitare	Din acte: 0 Masurata: 1	Fara acte	Nr. niveluri:1; S. construita la sol:1 mp; S. construita desfasurata:1 mp; STALP

Lungime Segmente

1) Valorile lungimilor segmentelor sunt obținute din proiecție în plan.

Punct început	X / Y	Punct sfârșit	X / Y	Lungime segment (** (m)
1	828.695,759 425.118,314	2	828.695,758 425.119,314	1.0
2	828.695,758 425.119,314	3	828.694,758 425.119,314	1.0
3	828.694,758 425.119,314	4	828.694,759 425.118,314	1.0

Punct început	X / Y	Punct sfârșit	X / Y	Lungime segment (** (m)
4	828.694,759 425.118,314	5	828.695,749 425.118,314	0.99
5	828.695,749 425.118,314	6	828.696,057 425.111,624	6.697
6	828.696,057 425.111,624	7	828.696,067 425.111,625	0.01
7	828.696,067 425.111,625	1	828.695,759 425.118,314	6.696

** Lungimile segmentelor sunt determinate în planul de proiecție Stereo 70 și sunt rotunjite la 1 milimetru.

*** Distanța dintre puncte este formată din segmente cumulate ce sunt mai mici decât valoarea 1 milimetru.

Neutilizabil în Circuitul Civil

**DATE DESPRE IMOBILUL NR. 3282**

Oficiul de Cadastru și Publicitate Imobiliară TULCEA
Biroul de Cadastru și Publicitate Imobiliară Tulcea

A. Partea I. Descrierea imobilului

TEREN Extravilan

Adresa: Jud. Tulcea

Nr. Crt	Nr cadastral Nr. topografic	Suprafața* (mp)	Observații / Referințe
A1		Din acte: 0 Masurata: 1	Sector cadastral:22 Teren neimprejmuit;

B. Partea II. Proprietari și acte

Inscrieri privitoare la dreptul de proprietate și alte drepturi reale		Referințe
/		
Act Normativ nr. Legea nr.123/2012, din 10/07/2012 emis de Parlamentul Romaniei;		
B1	Intabulare, drept de PROPRIETATE, dobandit prin Lege, cota actuala 1/1, cota initiala 1/1 1) STATUL ROMAN, CIF:999999999999	A1

C. Partea III. SARCINI .

Inscrieri privind dezmembramintele dreptului de proprietate, drepturi reale de garanție și sarcini	Referințe
NU SUNT	

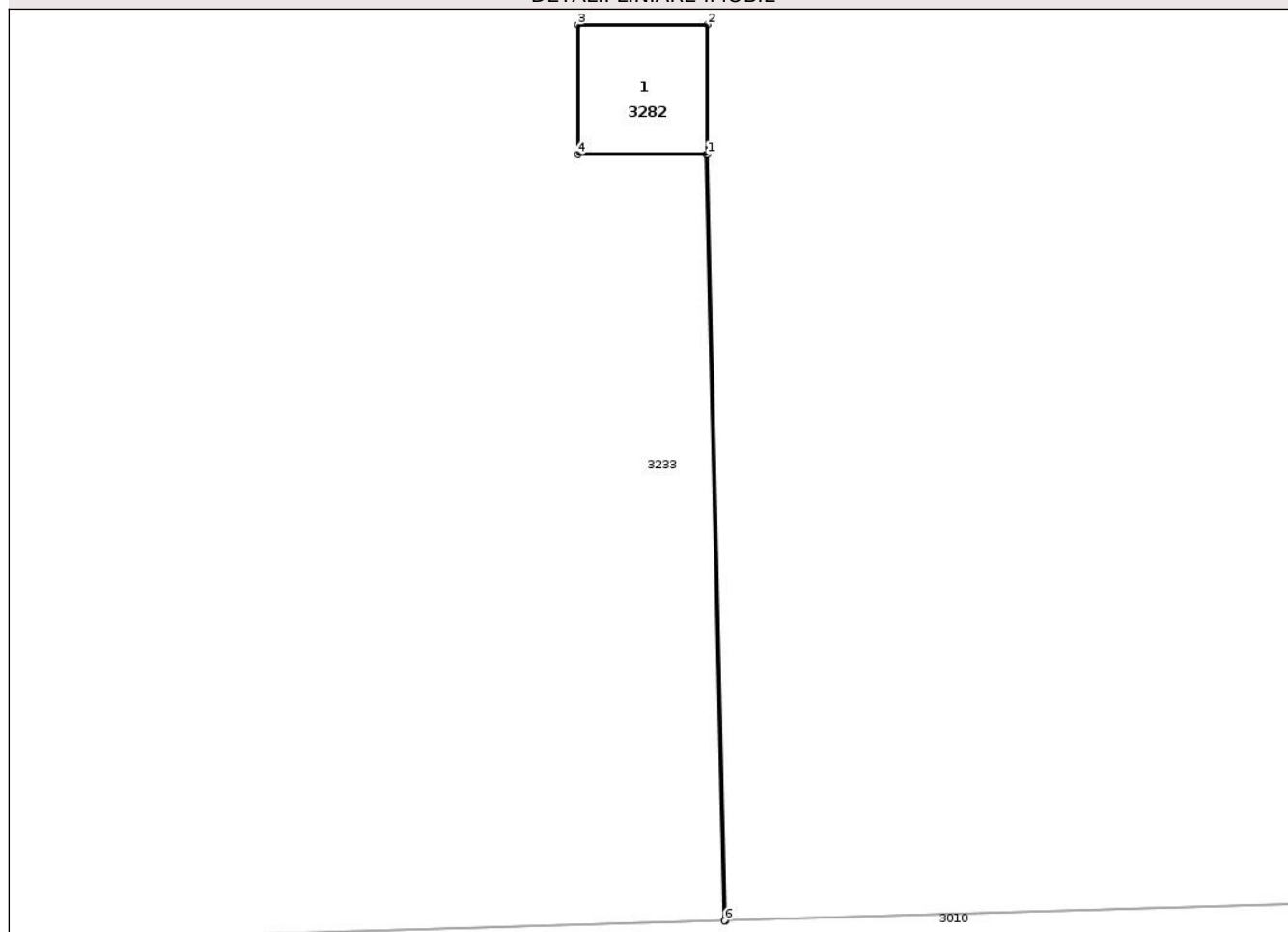
Anexa Nr. 1 La Partea I

Teren

Nr cadastral	Suprafața (mp)*	Observații / Referințe
	Din acte: 0 Masurata: 1	

* Suprafața este determinată în planul de proiecție Stereo 70.

DETALII LINIARE IMOBIL



Date referitoare la teren

Crt	Categorie folosință	Intra vilan	Suprafața (mp)	Tarla	Parcelă	Nr. topo	Observații / Referințe
1	curți constructii	NU	1	-	101	-	

Date referitoare la construcții

Crt	Număr	Destinație construcție	Supraf. (mp)	Situație juridică	Observații / Referințe
A1.1		construcții industriale și edilitare	Din acte: 0 Masurata: 1	Fara acte	Nr. niveluri:1; S. construita la sol:1 mp; S. construita desfasurata:1 mp; STALP

Lungime Segmente

1) Valorile lungimilor segmentelor sunt obținute din proiecție în plan.

Punct început	X / Y	Punct sfârșit	X / Y	Lungime segment (** (m)
1	828.535,475 425.112,853	2	828.535,474 425.113,853	1.0
2	828.535,474 425.113,853	3	828.534,474 425.113,853	1.0
3	828.534,474 425.113,853	4	828.534,475 425.112,853	1.0

Punct început	X / Y	Punct sfârșit	X / Y	Lungime segment (** (m)
4	828.534,475 425.112,853	5	828.535,465 425.112,853	0.99
5	828.535,465 425.112,853	6	828.535,609 425.106,936	5.919
6	828.535,609 425.106,936	7	828.535,619 425.106,937	0.01
7	828.535,619 425.106,937	1	828.535,475 425.112,853	5.918

** Lungimile segmentelor sunt determinate în planul de proiecție Stereo 70 și sunt rotunjite la 1 milimetru.

*** Distanța dintre puncte este formată din segmente cumulate ce sunt mai mici decât valoarea 1 milimetru.

Neutilizabil în Circuitul Civil

**DATE DESPRE IMOBILUL NR. 3283**

Oficiul de Cadastru și Publicitate Imobiliară TULCEA
Biroul de Cadastru și Publicitate Imobiliară Tulcea

A. Partea I. Descrierea imobilului

TEREN Extravilan

Adresa: Jud. Tulcea

Nr. Crt	Nr cadastral Nr. topografic	Suprafața* (mp)	Observații / Referințe
A1		Din acte: 0 Masurata: 1	Sector cadastral:22 Teren neimprejmuit;

B. Partea II. Proprietari și acte

Inscrieri privitoare la dreptul de proprietate și alte drepturi reale		Referințe
/		
Act Normativ nr. Legea nr.123/2012, din 10/07/2012 emis de Parlamentul Romaniei;		
B1	Intabulare, drept de PROPRIETATE, dobandit prin Lege, cota actuala 1/1, cota initiala 1/1 1) STATUL ROMAN, CIF:999999999999	A1

C. Partea III. SARCINI .

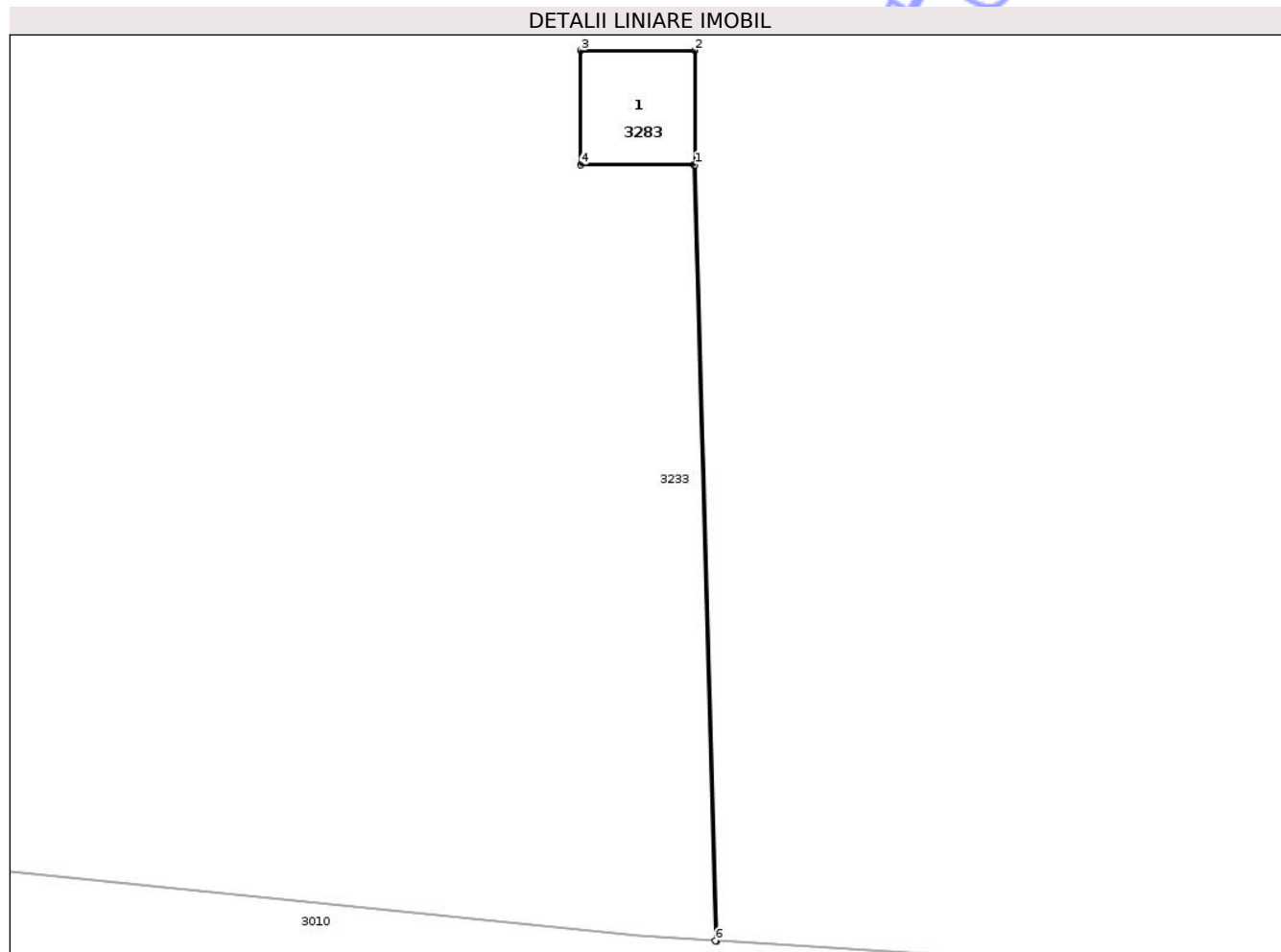
Inscrieri privind dezmembramintele dreptului de proprietate, drepturi reale de garanție și sarcini	Referințe
NU SUNT	

Anexa Nr. 1 La Partea I

Teren

Nr cadastral	Suprafața (mp)*	Observații / Referințe
	Din acte: 0 Masurata: 1	

* Suprafața este determinată în planul de proiecție Stereo 70.



Date referitoare la teren

Crt	Categorie folosință	Intra vilan	Suprafața (mp)	Tarla	Parcelă	Nr. topo	Observații / Referințe
1	curți constructii	NU	1	-	100	-	

Date referitoare la construcții

Crt	Număr	Destinație construcție	Supraf. (mp)	Situație juridică	Observații / Referințe
A1.1		construcții industriale și edilitare	Din acte: 0 Masurata: 1	Fara acte	Nr. niveluri:1; S. construita la sol:1 mp; S. construita desfasurata:1 mp; STALP

Lungime Segmente

1) Valorile lungimilor segmentelor sunt obținute din proiecție în plan.

Punct început	X / Y	Punct sfârșit	X / Y	Lungime segment (** (m)
1	828.455,451 425.114,181	2	828.455,45 425.115,181	1.0
2	828.455,45 425.115,181	3	828.454,45 425.115,181	1.0
3	828.454,45 425.115,181	4	828.454,451 425.114,181	1.0

Punct început	X / Y	Punct sfârșit	X / Y	Lungime segment (** (m)
4	828.454,451 425.114,181	5	828.455,441 425.114,181	0.99
5	828.455,441 425.114,181	6	828.455,631 425.107,381	6.803
6	828.455,631 425.107,381	7	828.455,641 425.107,38	0.01
7	828.455,641 425.107,38	1	828.455,451 425.114,181	6.804

** Lungimile segmentelor sunt determinate în planul de proiecție Stereo 70 și sunt rotunjite la 1 milimetru.

*** Distanța dintre puncte este formată din segmente cumulate ce sunt mai mici decât valoarea 1 milimetru.

Neutilizabil în Circuitul Civil

**DATE DESPRE IMOBILUL NR. 3284**

Oficiul de Cadastru și Publicitate Imobiliară TULCEA
Biroul de Cadastru și Publicitate Imobiliară Tulcea

A. Partea I. Descrierea imobilului

TEREN Extravilan

Adresa: Jud. Tulcea

Nr. Crt	Nr cadastral Nr. topografic	Suprafața* (mp)	Observații / Referințe
A1		Din acte: 0 Masurata: 1	Sector cadastral:22 Teren neimprejmuit;

B. Partea II. Proprietari și acte

Inscrieri privitoare la dreptul de proprietate și alte drepturi reale		Referințe
/		
Act Normativ nr. Legea nr.123/2012, din 10/07/2012 emis de Parlamentul Romaniei;		
B1	Intabulare, drept de PROPRIETATE, dobandit prin Lege, cota actuala 1/1, cota initiala 1/1 1) STATUL ROMAN, CIF:999999999999	A1

C. Partea III. SARCINI .

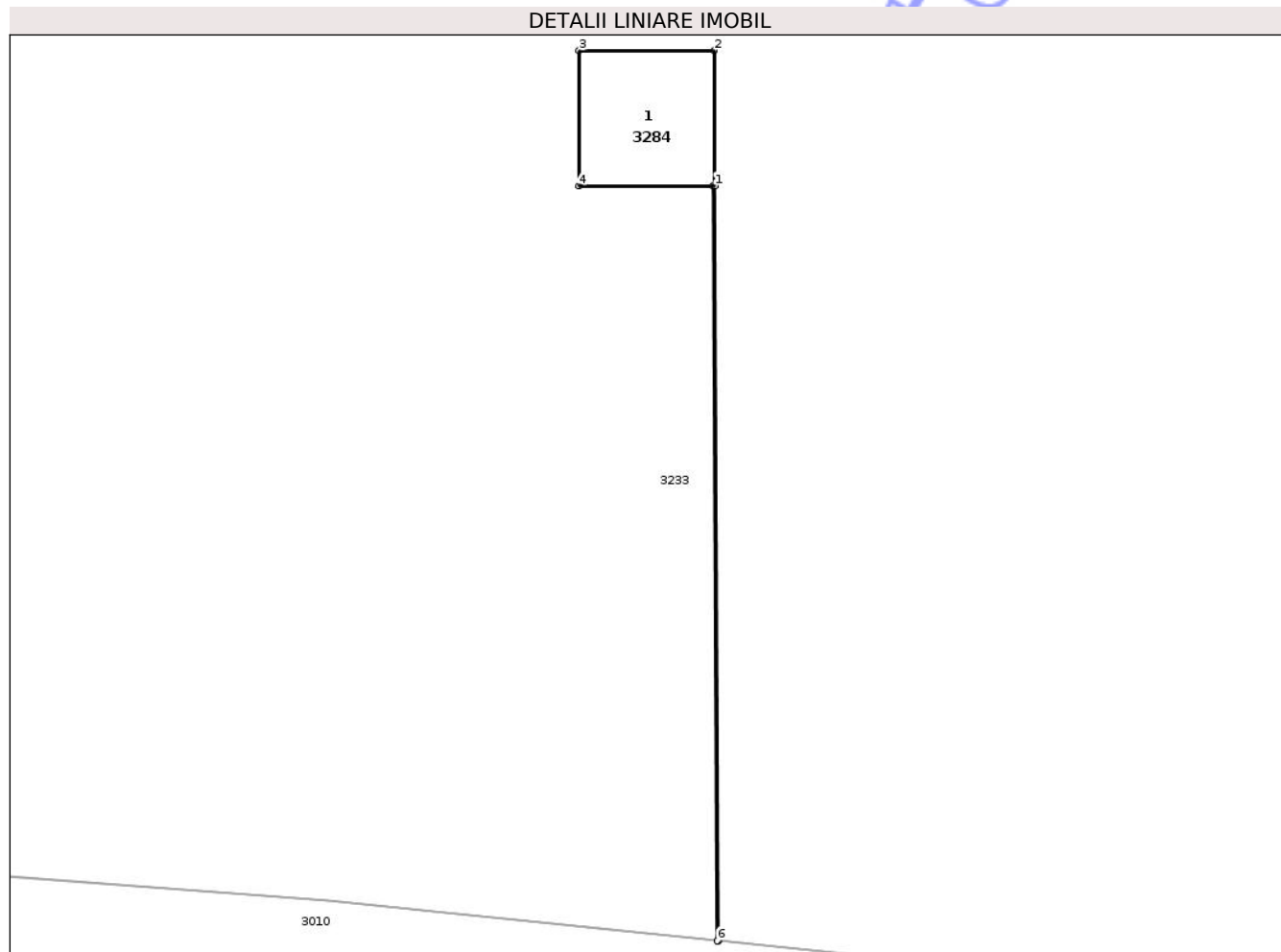
Inscrieri privind dezmembramintele dreptului de proprietate, drepturi reale de garanție și sarcini	Referințe
NU SUNT	

Anexa Nr. 1 La Partea I

Teren

Nr cadastral	Suprafața (mp)*	Observații / Referințe
	Din acte: 0 Masurata: 1	

* Suprafața este determinată în planul de proiecție Stereo 70.



Date referitoare la teren

Crt	Categorie folosință	Intra vilan	Suprafața (mp)	Tarla	Parcelă	Nr. topo	Observații / Referințe
1	curți constructii	NU	1	-	99	-	

Date referitoare la construcții

Crt	Număr	Destinație construcție	Supraf. (mp)	Situație juridică	Observații / Referințe
A1.1		construcții industriale și edilitare	Din acte: 0 Masurata: 1	Fara acte	Nr. niveluri:1; S. construita la sol:1 mp; S. construita desfasurata:1 mp; STALP

Lungime Segmente

1) Valorile lungimilor segmentelor sunt obținute din proiecție în plan.

Punct început	X / Y	Punct sfârșit	X / Y	Lungime segment (** (m)
1	828.375,812 425.121,056	2	828.375,811 425.122,056	1.0
2	828.375,811 425.122,056	3	828.374,811 425.122,056	1.0
3	828.374,811 425.122,056	4	828.374,812 425.121,056	1.0

Punct început	X / Y	Punct sfârșit	X / Y	Lungime segment (** (m)
4	828.374,812 425.121,056	5	828.375,802 425.121,056	0.99
5	828.375,802 425.121,056	6	828.375,831 425.115,48	5.576
6	828.375,831 425.115,48	7	828.375,84 425.115,479	0.009
7	828.375,84 425.115,479	1	828.375,812 425.121,056	5.577

** Lungimile segmentelor sunt determinate în planul de proiecție Stereo 70 și sunt rotunjite la 1 milimetru.

*** Distanța dintre puncte este formată din segmente cumulate ce sunt mai mici decât valoarea 1 milimetru.

Neutilizabil în Circuitul Civil

**DATE DESPRE IMOBILUL NR. 3286**

Oficiul de Cadastru și Publicitate Imobiliară TULCEA
Biroul de Cadastru și Publicitate Imobiliară Tulcea

A. Partea I. Descrierea imobilului

TEREN Extravilan

Adresa: Jud. Tulcea

Nr. Crt	Nr cadastral Nr. topografic	Suprafața* (mp)	Observații / Referințe
A1		Din acte: 0 Masurata: 1	Sector cadastral:22 Teren neimprejmuit;

B. Partea II. Proprietari și acte

Inscrieri privitoare la dreptul de proprietate și alte drepturi reale		Referințe
/		
Act Normativ nr. Legea nr.123/2012, din 10/07/2012 emis de Parlamentul Romaniei;		
B1	Intabulare, drept de PROPRIETATE, dobandit prin Lege, cota actuala 1/1, cota initiala 1/1 1) STATUL ROMAN, CIF:999999999999	A1

C. Partea III. SARCINI .

Inscrieri privind dezmembramintele dreptului de proprietate, drepturi reale de garanție și sarcini	Referințe
NU SUNT	

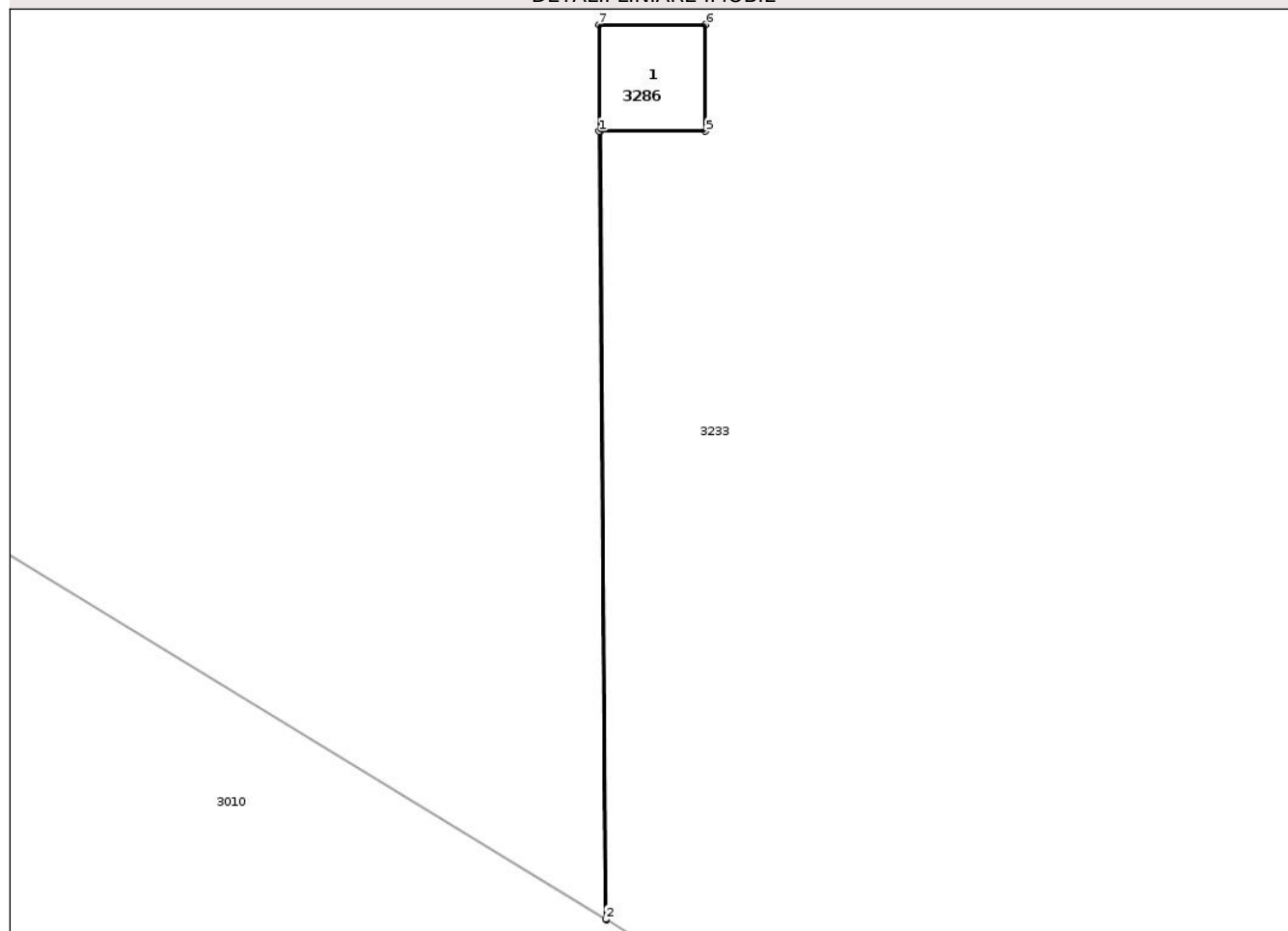
Anexa Nr. 1 La Partea I

Teren

Nr cadastral	Suprafața (mp)*	Observații / Referințe
	Din acte: 0 Masurata: 1	

* Suprafața este determinată în planul de proiecție Stereo 70.

DETALII LINIARE IMOBIL



Date referitoare la teren

Crt	Categorie folosință	Intra vilan	Suprafața (mp)	Tarla	Parcelă	Nr. topo	Observații / Referințe
1	curți constructii	NU	1	-	97	-	

Date referitoare la construcții

Crt	Număr	Destinație construcție	Supraf. (mp)	Situație juridică	Observații / Referințe
A1.1		construcții industriale și edilitare	Din acte: 0 Masurata: 1	Fara acte	Nr. niveluri:1; S. construita la sol:1 mp; S. construita desfasurata:1 mp; STALP

Lungime Segmente

1) Valorile lungimilor segmentelor sunt obținute din proiecție în plan.

Punct început	X / Y	Punct sfârșit	X / Y	Lungime segment (** (m)
1	828.246,541 425.182,06	2	828.246,602 425.174,669	7.391
2	828.246,602 425.174,669	3	828.246,61 425.174,664	0.009
3	828.246,61 425.174,664	4	828.246,551 425.182,06	7.396

Punct început	X / Y	Punct sfârșit	X / Y	Lungime segment (** (m)
4	828.246,551 425.182,06	5	828.247,541 425.182,06	0.99
5	828.247,541 425.182,06	6	828.247,54 425.183,06	1.0
6	828.247,54 425.183,06	7	828.246,54 425.183,06	1.0
7	828.246,54 425.183,06	1	828.246,541 425.182,06	1.0

** Lungimile segmentelor sunt determinate în planul de proiecție Stereo 70 și sunt rotunjite la 1 milimetru.

*** Distanța dintre puncte este formată din segmente cumulate ce sunt mai mici decât valoarea 1 milimetru.

Neutilizabil în Circuitul Civil

**DATE DESPRE IMOBILUL NR. 3288**

Oficiul de Cadastru și Publicitate Imobiliară TULCEA
Biroul de Cadastru și Publicitate Imobiliară Tulcea

A. Partea I. Descrierea imobilului

TEREN Extravilan

Adresa: Jud. Tulcea

Nr. Crt	Nr cadastral Nr. topografic	Suprafața* (mp)	Observații / Referințe
A1		Din acte: 0 Masurata: 1	Sector cadastral:22 Teren neimprejmuit;

B. Partea II. Proprietari și acte

Inscrieri privitoare la dreptul de proprietate și alte drepturi reale		Referințe
/		
Act Normativ nr. Legea nr.123/2012, din 10/07/2012 emis de Parlamentul Romaniei;		
B1	Intabulare, drept de PROPRIETATE, dobandit prin Lege, cota actuala 1/1, cota initiala 1/1 1) STATUL ROMAN, CIF:999999999999	A1

C. Partea III. SARCINI .

Inscrieri privind dezmembramintele dreptului de proprietate, drepturi reale de garanție și sarcini	Referințe
NU SUNT	

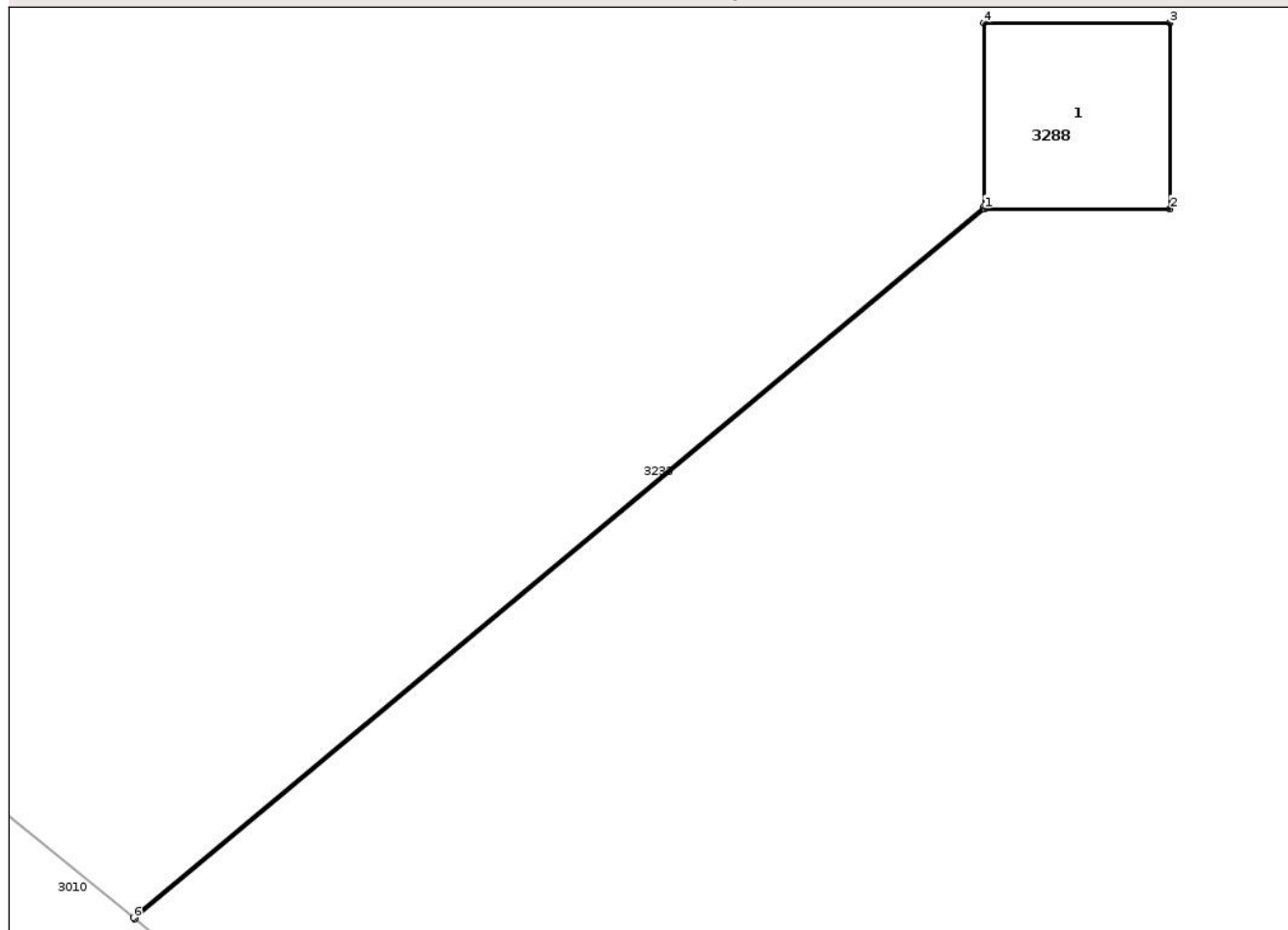
Anexa Nr. 1 La Partea I

Teren

Nr cadastral	Suprafața (mp)*	Observații / Referințe
	Din acte: 0 Masurata: 1	

* Suprafața este determinată în planul de proiecție Stereo 70.

DETALII LINIARE IMOBIL



Date referitoare la teren

Crt	Categorie folosință	Intra vilan	Suprafața (mp)	Tarla	Parcelă	Nr. topo	Observații / Referințe
1	curți constructii	NU	1	-	95	-	

Date referitoare la construcții

Crt	Număr	Destinație construcție	Supraf. (mp)	Situație juridică	Observații / Referințe
A1.1		construcții industriale și edilitare	Din acte: 0 Masurata: 1	Fara acte	Nr. niveluri:1; S. construita la sol:1 mp; S. construita desfasurata:1 mp; STALP

Lungime Segmente

1) Valorile lungimilor segmentelor sunt obținute din proiecție în plan.

Punct început	X / Y	Punct sfârșit	X / Y	Lungime segment (** (m)
1	828.129,342 425.269,037	2	828.130,342 425.269,037	1.0
2	828.130,342 425.269,037	3	828.130,341 425.270,037	1.0
3	828.130,341 425.270,037	4	828.129,341 425.270,037	1.0

Punct început	X / Y	Punct sfârșit	X / Y	Lungime segment (** (m)
4	828.129,341 425.270,037	5	828.129,341 425.269,047	0.99
5	828.129,341 425.269,047	6	828.124,765 425.265,224	5.963
6	828.124,765 425.265,224	7	828.124,773 425.265,218	0.01
7	828.124,773 425.265,218	1	828.129,342 425.269,037	5.955

** Lungimile segmentelor sunt determinate în planul de proiecție Stereo 70 și sunt rotunjite la 1 milimetru.

*** Distanța dintre puncte este formată din segmente cumulate ce sunt mai mici decât valoarea 1 milimetru.

Neutilizabil în Circuitul Civil

**DATE DESPRE IMOBILUL NR. 3290**

Oficiul de Cadastru și Publicitate Imobiliară TULCEA
Biroul de Cadastru și Publicitate Imobiliară Tulcea

A. Partea I. Descrierea imobilului

TEREN Extravilan

Adresa: Jud. Tulcea

Nr. Crt	Nr cadastral Nr. topografic	Suprafața* (mp)	Observații / Referințe
A1		Din acte: 0 Masurata: 1	Sector cadastral:22 Teren neimprejmuit;

B. Partea II. Proprietari și acte

Inscrieri privitoare la dreptul de proprietate și alte drepturi reale		Referințe
/		
Act Normativ nr. Legea nr.123/2012, din 10/07/2012 emis de Parlamentul Romaniei;		
B1	Intabulare, drept de PROPRIETATE, dobandit prin Lege, cota actuala 1/1, cota initiala 1/1 1) STATUL ROMAN, CIF:999999999999	A1

C. Partea III. SARCINI .

Inscrieri privind dezmembramintele dreptului de proprietate, drepturi reale de garanție și sarcini	Referințe
NU SUNT	

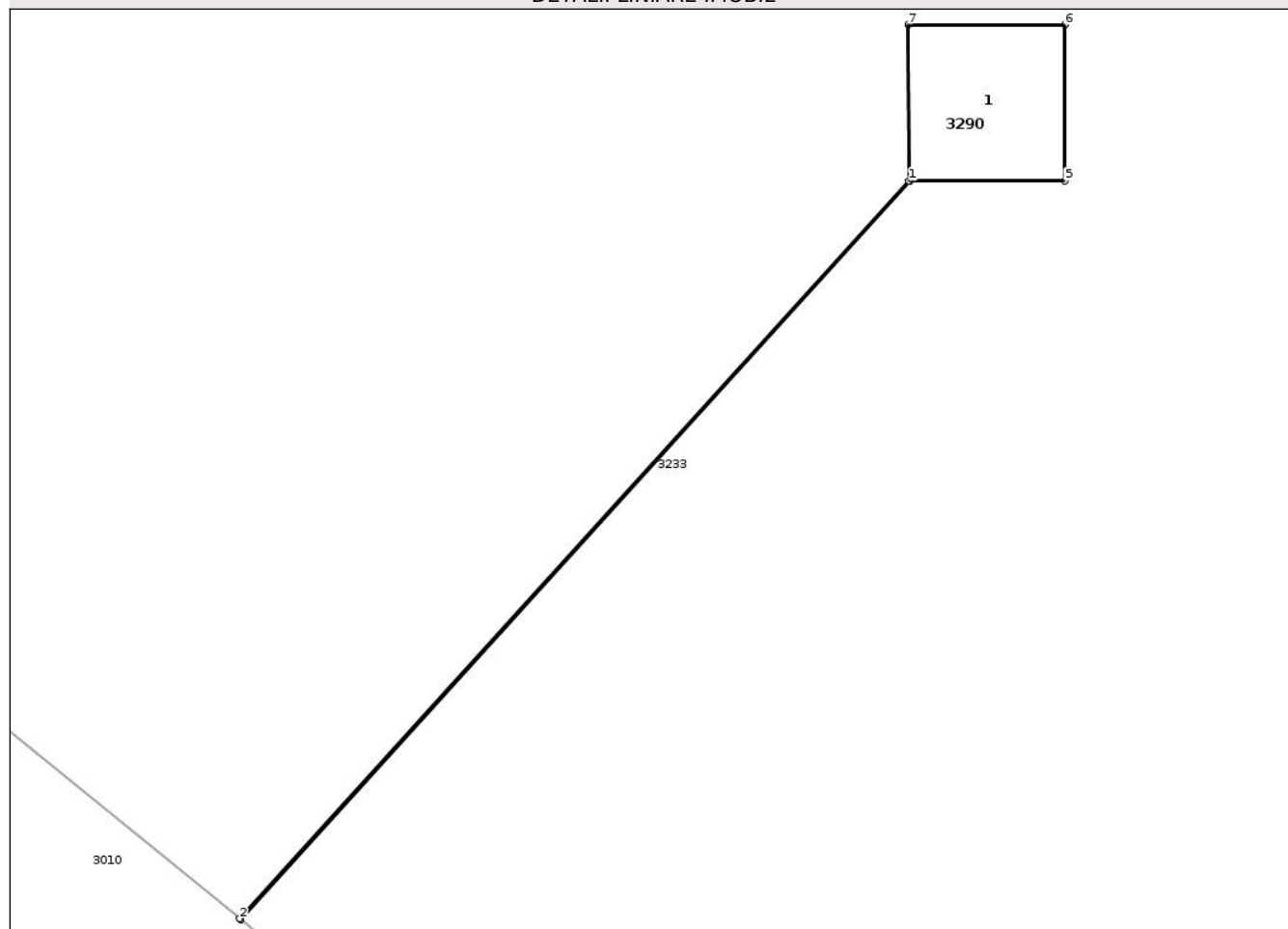
Anexa Nr. 1 La Partea I

Teren

Nr cadastral	Suprafața (mp)*	Observații / Referințe
	Din acte: 0 Masurata: 1	

* Suprafața este determinată în planul de proiecție Stereo 70.

DETALII LINIARE IMOBIL



Date referitoare la teren

Crt	Categorie folosință	Intra vilan	Suprafața (mp)	Tarla	Parcelă	Nr. topo	Observații / Referințe
1	curți constructii	NU	1	-	93	-	

Date referitoare la construcții

Crt	Număr	Destinație construcție	Supraf. (mp)	Situație juridică	Observații / Referințe
A1.1		construcții industriale și edilitare	Din acte: 0 Masurata: 1	Fara acte	Nr. niveluri:1; S. construita la sol:1 mp; S. construita desfasurata:1 mp; STALP

Lungime Segmente

1) Valorile lungimilor segmentelor sunt obținute din proiecție în plan.

Punct început	X / Y	Punct sfârșit	X / Y	Lungime segment (** (m)
1	828.025,753 425.353,95	2	828.021,471 425.349,228	6.374
2	828.021,471 425.349,228	3	828.021,478 425.349,221	0.01
3	828.021,478 425.349,221	4	828.025,763 425.353,95	6.382

Punct început	X / Y	Punct sfârșit	X / Y	Lungime segment (** (m)
4	828.025,763 425.353,95	5	828.026,753 425.353,95	0.99
5	828.026,753 425.353,95	6	828.026,752 425.354,95	1.0
6	828.026,752 425.354,95	7	828.025,752 425.354,95	1.0
7	828.025,752 425.354,95	1	828.025,753 425.353,95	1.0

** Lungimile segmentelor sunt determinate în planul de proiecție Stereo 70 și sunt rotunjite la 1 milimetru.

*** Distanța dintre puncte este formată din segmente cumulate ce sunt mai mici decât valoarea 1 milimetru.

Neutilizabil în Circuitul Civil

**DATE DESPRE IMOBILUL NR. 3295**

Oficiul de Cadastru și Publicitate Imobiliară TULCEA
Biroul de Cadastru și Publicitate Imobiliară Tulcea

A. Partea I. Descrierea imobilului

TEREN Extravilan

Adresa: Jud. Tulcea

Nr. Crt	Nr cadastral Nr. topografic	Suprafața* (mp)	Observații / Referințe
A1		Din acte: 0 Masurata: 1	Sector cadastral:22 Teren neimprejmuit;

B. Partea II. Proprietari și acte

Inscrieri privitoare la dreptul de proprietate și alte drepturi reale		Referințe
/		
Act Normativ nr. Legea nr.123/2012, din 10/07/2012 emis de Parlamentul Romaniei;		
B1	Intabulare, drept de PROPRIETATE, dobandit prin Lege, cota actuala 1/1, cota initiala 1/1 1) STATUL ROMAN, CIF:999999999999	A1

C. Partea III. SARCINI .

Inscrieri privind dezmembramintele dreptului de proprietate, drepturi reale de garanție și sarcini	Referințe
NU SUNT	

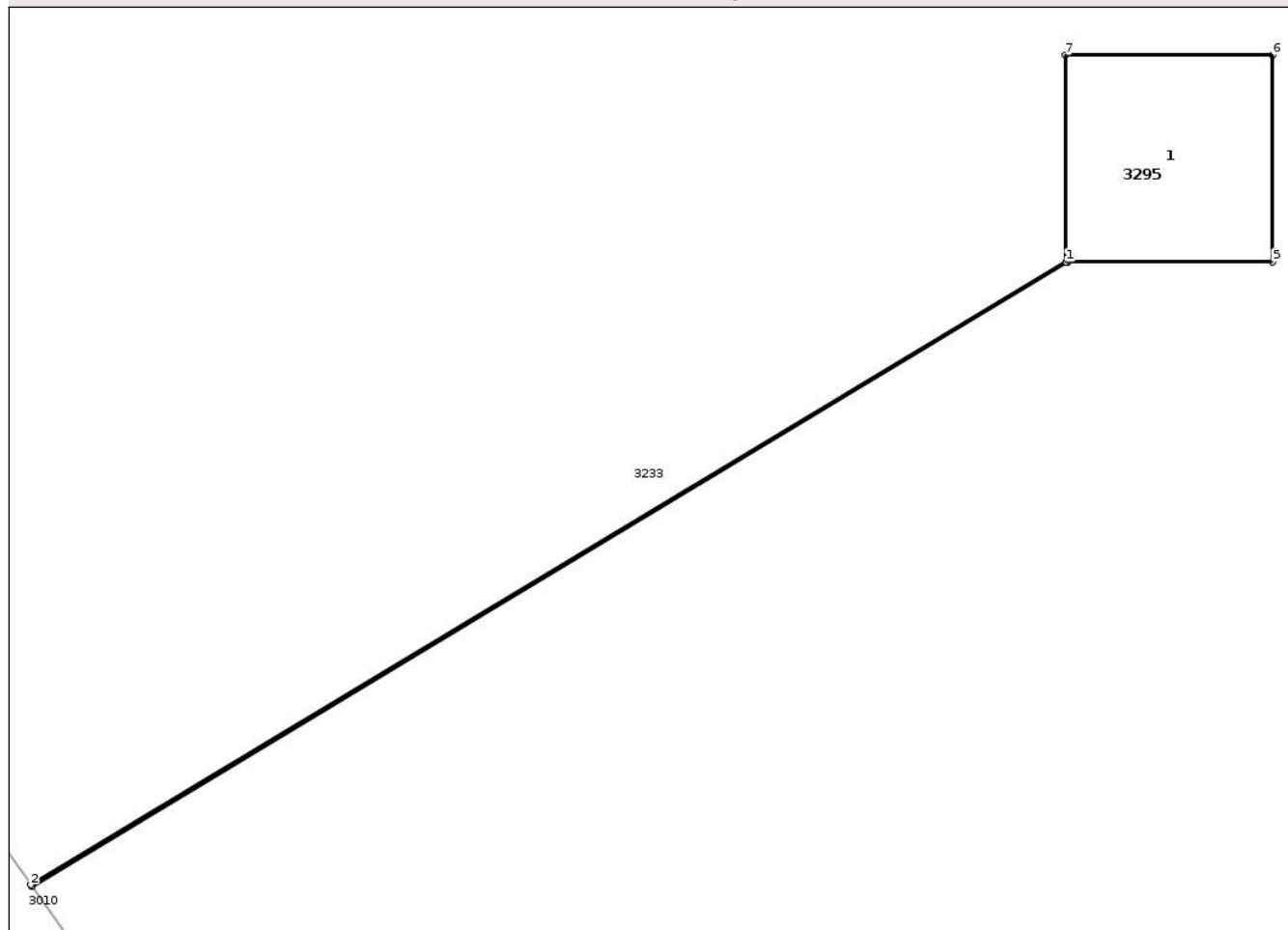
Anexa Nr. 1 La Partea I

Teren

Nr cadastral	Suprafața (mp)*	Observații / Referințe
	Din acte: 0 Masurata: 1	

* Suprafața este determinată în planul de proiecție Stereo 70.

DETALII LINIARE IMOBIL



Date referitoare la teren

Crt	Categorie folosință	Intra vilan	Suprafața (mp)	Tarla	Parcelă	Nr. topo	Observații / Referințe
1	curti constructii	NU	1	-	88	-	

Date referitoare la construcții

Crt	Număr	Destinație construcție	Supraf. (mp)	Situație juridică	Observații / Referințe
A1.1		construcții industriale și edilitare	Din acte: 0 Masurata: 1	Fara acte	Nr. niveluri:1; S. construita la sol:1 mp; S. construita desfasurata:1 mp; STALP

Lungime Segmente

1) Valorile lungimilor segmentelor sunt obținute din proiecție în plan.

Punct început	X / Y	Punct sfârșit	X / Y	Lungime segment (** (m)
1	827.804,308 425.647,005	2	827.799,304 425.643,993	5.841
2	827.799,304 425.643,993	3	827.799,31 425.643,985	0.01
3	827.799,31 425.643,985	4	827.804,318 425.647,005	5.848

Punct început	X / Y	Punct sfârșit	X / Y	Lungime segment (** (m)
4	827.804,318 425.647,005	5	827.805,308 425.647,005	0.99
5	827.805,308 425.647,005	6	827.805,307 425.648,005	1.0
6	827.805,307 425.648,005	7	827.804,307 425.648,005	1.0
7	827.804,307 425.648,005	1	827.804,308 425.647,005	1.0

** Lungimile segmentelor sunt determinate în planul de proiecție Stereo 70 și sunt rotunjite la 1 milimetru.

*** Distanța dintre puncte este formată din segmente cumulate ce sunt mai mici decât valoarea 1 milimetru.

Neutilizabil în Circuitul Civil

**DATE DESPRE IMOBILUL NR. 3298**

Oficiul de Cadastru și Publicitate Imobiliară TULCEA
Biroul de Cadastru și Publicitate Imobiliară Tulcea

A. Partea I. Descrierea imobilului

TEREN Extravilan

Adresa: Jud. Tulcea

Nr. Crt	Nr cadastral Nr. topografic	Suprafața* (mp)	Observații / Referințe
A1		Din acte: 0 Masurata: 1	Sector cadastral:22 Teren neimprejmit;

B. Partea II. Proprietari și acte

Inscrieri privitoare la dreptul de proprietate și alte drepturi reale		Referințe
/		
Act Normativ nr. Legea nr.123/2012, din 10/07/2012 emis de Parlamentul Romaniei;		
B1	Intabulare, drept de PROPRIETATE, dobandit prin Lege, cota actuala 1/1, cota initiala 1/1 1) STATUL ROMAN, CIF:999999999999	A1

C. Partea III. SARCINI .

Inscrieri privind dezmembramintele dreptului de proprietate, drepturi reale de garanție și sarcini	Referințe
NU SUNT	

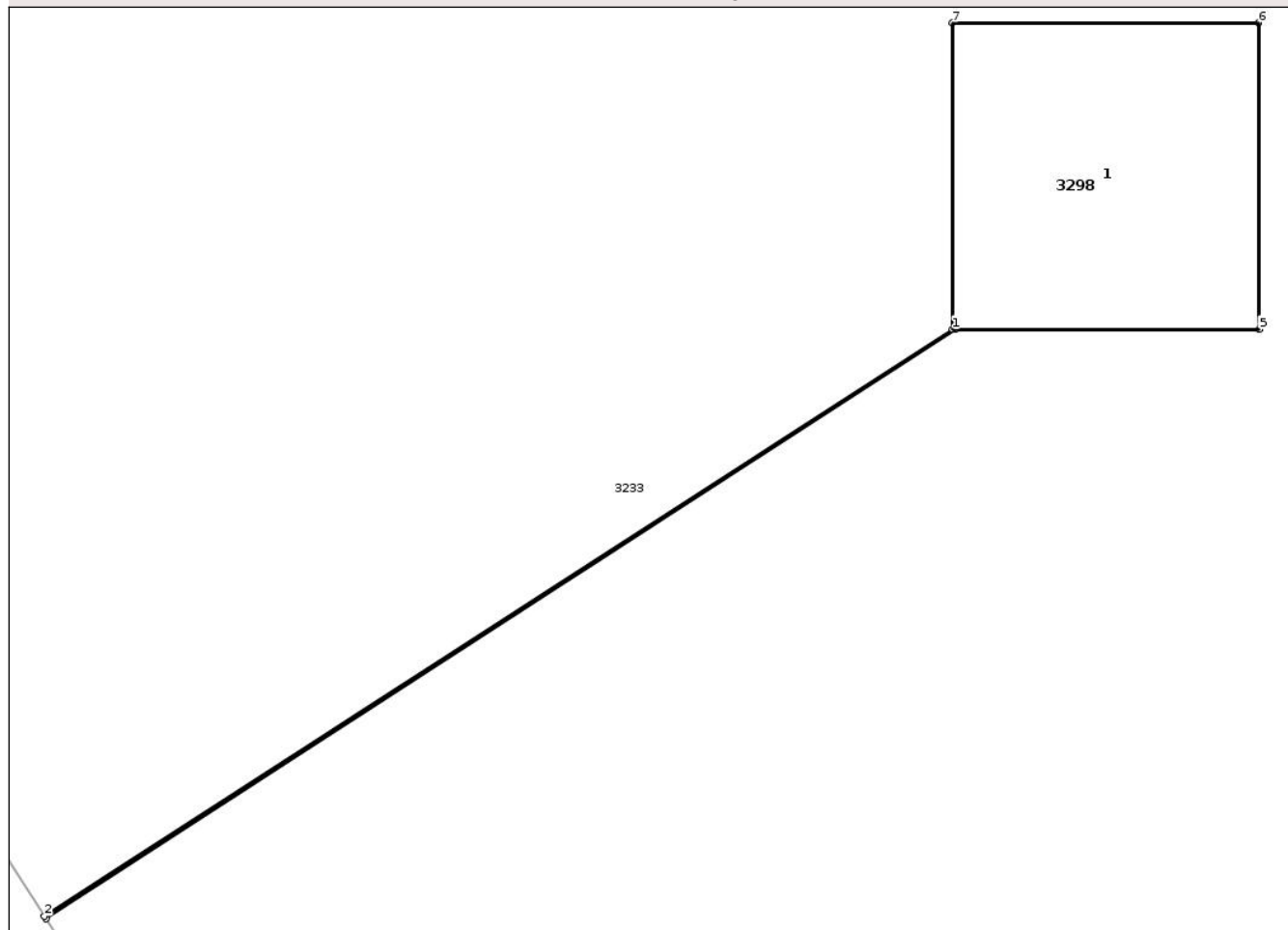
Anexa Nr. 1 La Partea I

Teren

Nr cadastral	Suprafața (mp)*	Observații / Referințe
	Din acte: 0 Masurata: 1	

* Suprafața este determinată în planul de proiecție Stereo 70.

DETALII LINIARE IMOBIL



Date referitoare la teren

Crt	Categorie folosință	Intra vilan	Suprafața (mp)	Tarla	Parcelă	Nr. topo	Observații / Referințe
1	curți constructii	NU	1	-	85	-	

Date referitoare la construcții

Crt	Număr	Destinație construcție	Supraf. (mp)	Situație juridică	Observații / Referințe
A1.1		construcții industriale și edilitare	Din acte: 0 Masurata: 1	Fara acte	Nr. niveluri:1; S. construita la sol:1 mp; S. construita desfasurata:1 mp; STALP

Lungime Segmente

1) Valorile lungimilor segmentelor sunt obținute din proiecție în plan.

Punct început	X / Y	Punct sfârșit	X / Y	Lungime segment (** (m)
1	827.682,64 425.825,455	2	827.679,677 425.823,541	3.527
2	827.679,677 425.823,541	3	827.679,682 425.823,532	0.01
3	827.679,682 425.823,532	4	827.682,65 425.825,455	3.537

Punct început	X / Y	Punct sfârșit	X / Y	Lungime segment (** (m)
4	827.682,65 425.825,455	5	827.683,64 425.825,455	0.99
5	827.683,64 425.825,455	6	827.683,639 425.826,455	1.0
6	827.683,639 425.826,455	7	827.682,639 425.826,455	1.0
7	827.682,639 425.826,455	1	827.682,64 425.825,455	1.0

** Lungimile segmentelor sunt determinate în planul de proiecție Stereo 70 și sunt rotunjite la 1 milimetru.

*** Distanța dintre puncte este formată din segmente cumulate ce sunt mai mici decât valoarea 1 milimetru.

Neutilizabil în Circuitul Civil



DATE DESPRE IMOBILUL NR. 3299

Oficiul de Cadastru și Publicitate Imobiliară TULCEA
Biroul de Cadastru și Publicitate Imobiliară Tulcea

A. Partea I. Descrierea imobilului

TEREN Extravilan

Adresa: Jud. Tulcea

Nr. Crt	Nr cadastral Nr. topografic	Suprafața* (mp)	Observații / Referințe
A1		Din acte: 0 Masurata: 1	Sector cadastral:22 Teren neimprejmuit;

B. Partea II. Proprietari și acte

Inscrieri privitoare la dreptul de proprietate și alte drepturi reale		Referințe
/		
Act Normativ nr. Legea nr.123/2012, din 10/07/2012 emis de Parlamentul Romaniei;		
B1	Intabulare, drept de PROPRIETATE, dobandit prin Lege, cota actuala 1/1, cota initiala 1/1 1) STATUL ROMAN, CIF:999999999999	A1

C. Partea III. SARCINI .

Inscrieri privind dezmembramintele dreptului de proprietate, drepturi reale de garanție și sarcini	Referințe
NU SUNT	

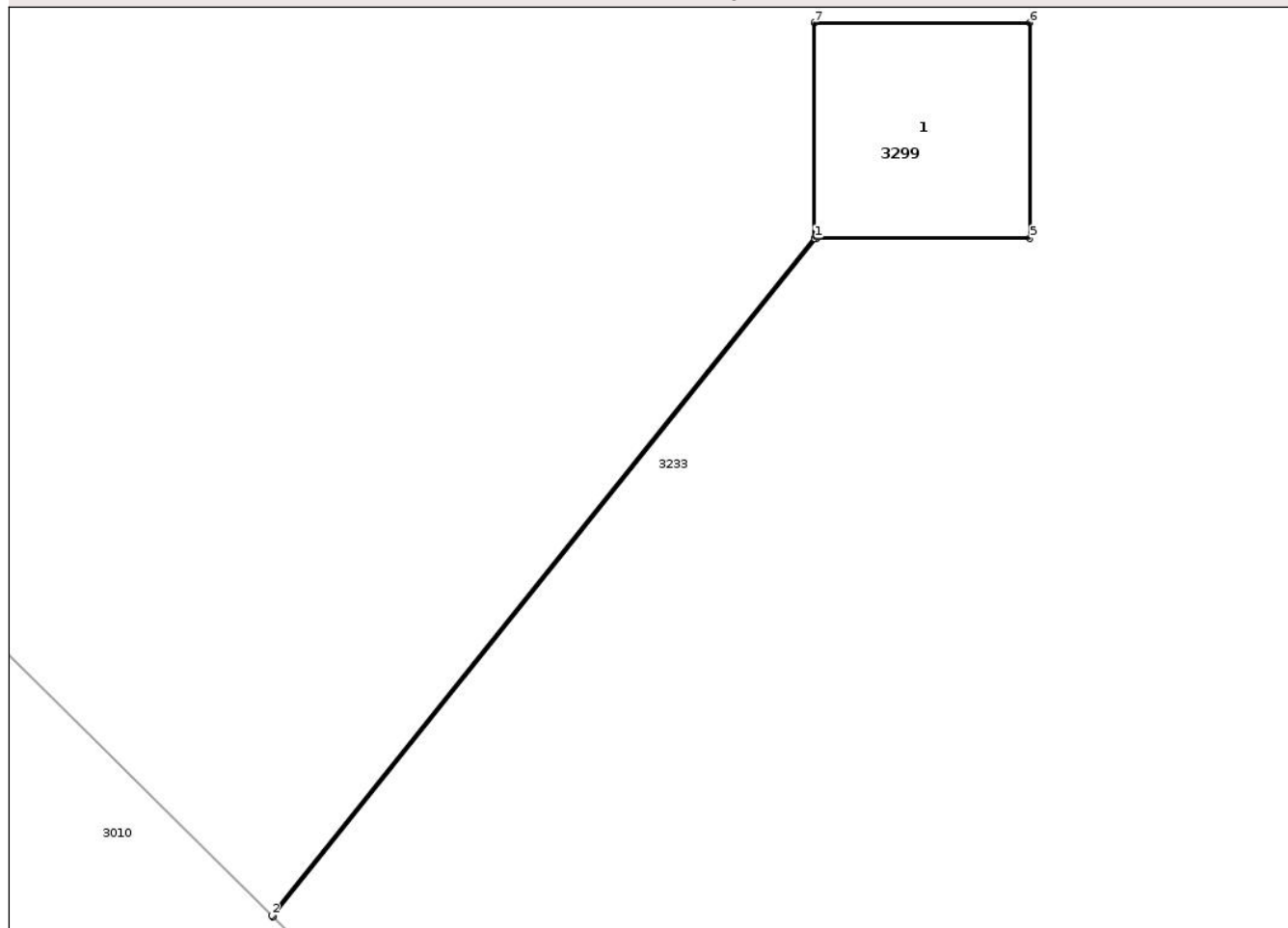
Anexa Nr. 1 La Partea I

Teren

Nr cadastral	Suprafața (mp)*	Observații / Referințe
	Din acte: 0 Masurata: 1	

* Suprafața este determinată în planul de proiecție Stereo 70.

DETALII LINIARE IMOBIL



Date referitoare la teren

Crt	Categorie folosință	Intra vilan	Suprafața (mp)	Tarla	Parcelă	Nr. topo	Observații / Referințe
1	curți constructii	NU	1	-	84	-	

Date referitoare la construcții

Crt	Număr	Destinație construcție	Supraf. (mp)	Situație juridică	Observații / Referințe
A1.1		construcții industriale și edilitare	Din acte: 0 Masurata: 1	Fara acte	Nr. niveluri:1; S. construita la sol:1 mp; S. construita desfasurata:1 mp; STALP

Lungime Segmente

1) Valorile lungimilor segmentelor sunt obținute din proiecție în plan.

Punct început	X / Y	Punct sfârșit	X / Y	Lungime segment (** (m)
1	827.642,261 425.884,59	2	827.639,743 425.881,448	4.026
2	827.639,743 425.881,448	3	827.639,75 425.881,441	0.01
3	827.639,75 425.881,441	4	827.642,271 425.884,59	4.034

Punct început	X / Y	Punct sfârșit	X / Y	Lungime segment (** (m)
4	827.642,271 425.884,59	5	827.643,261 425.884,59	0.99
5	827.643,261 425.884,59	6	827.643,26 425.885,59	1.0
6	827.643,26 425.885,59	7	827.642,26 425.885,59	1.0
7	827.642,26 425.885,59	1	827.642,261 425.884,59	1.0

** Lungimile segmentelor sunt determinate în planul de proiecție Stereo 70 și sunt rotunjite la 1 milimetru.

*** Distanța dintre puncte este formată din segmente cumulate ce sunt mai mici decât valoarea 1 milimetru.

Neutilizabil în Circuitul Civil

**DATE DESPRE IMOBILUL NR. 3301**

Oficiul de Cadastru și Publicitate Imobiliară TULCEA
Biroul de Cadastru și Publicitate Imobiliară Tulcea

A. Partea I. Descrierea imobilului

TEREN Extravilan

Adresa: Jud. Tulcea

Nr. Crt	Nr cadastral Nr. topografic	Suprafața* (mp)	Observații / Referințe
A1		Din acte: 0 Masurata: 1	Sector cadastral:22 Teren neimprejmuit;

B. Partea II. Proprietari și acte

Inscrieri privitoare la dreptul de proprietate și alte drepturi reale		Referințe
/		
Act Normativ nr. Legea nr.123/2012, din 10/07/2012 emis de Parlamentul Romaniei;		
B1	Intabulare, drept de PROPRIETATE, dobandit prin Lege, cota actuala 1/1, cota initiala 1/1 1) STATUL ROMAN, CIF:999999999999	A1

C. Partea III. SARCINI .

Inscrieri privind dezmembramintele dreptului de proprietate, drepturi reale de garanție și sarcini	Referințe
NU SUNT	

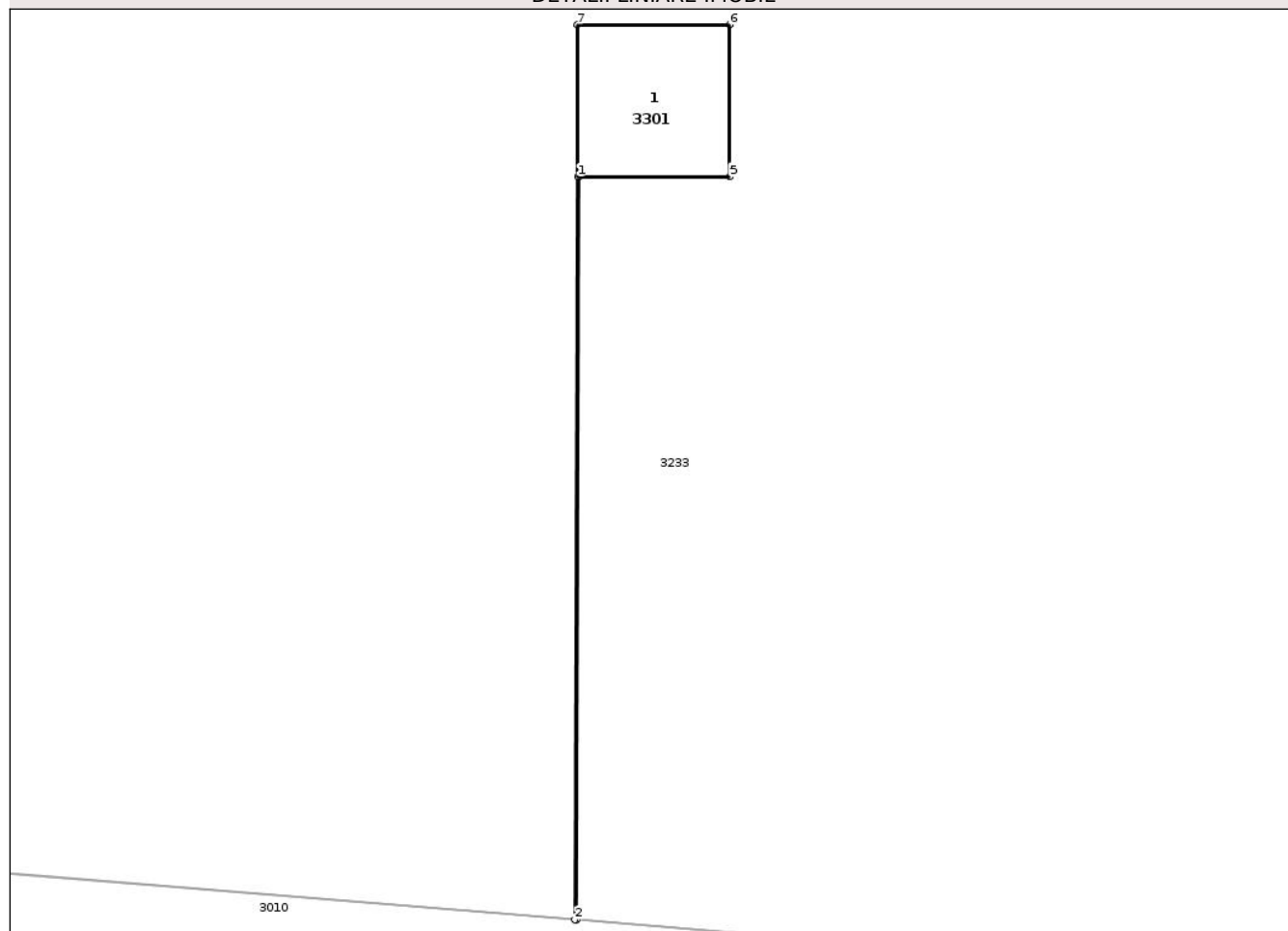
Anexa Nr. 1 La Partea I

Teren

Nr cadastral	Suprafața (mp)*	Observații / Referințe
	Din acte: 0 Masurata: 1	

* Suprafața este determinată în planul de proiecție Stereo 70.

DETALII LINIARE IMOBIL



Date referitoare la teren

Crt	Categorie folosință	Intra vilan	Suprafața (mp)	Tarla	Parcelă	Nr. topo	Observații / Referințe
1	curți constructii	NU	1	-	82	-	

Date referitoare la construcții

Crt	Număr	Destinație construcție	Supraf. (mp)	Situație juridică	Observații / Referințe
A1.1		construcții industriale și edilitare	Din acte: 0 Masurata: 1	Fara acte	Nr. niveluri:1; S. construita la sol:1 mp; S. construita desfasurata:1 mp; STALP

Lungime Segmente

1) Valorile lungimilor segmentelor sunt obținute din proiecție în plan.

Punct început	X / Y	Punct sfârșit	X / Y	Lungime segment (** (m)
1	827.542,299 425.921,016	2	827.542,281 425.916,131	4.885
2	827.542,281 425.916,131	3	827.542,291 425.916,131	0.01
3	827.542,291 425.916,131	4	827.542,309 425.921,016	4.885

Punct început	X / Y	Punct sfârșit	X / Y	Lungime segment (** (m)
4	827.542,309 425.921,016	5	827.543,299 425.921,016	0.99
5	827.543,299 425.921,016	6	827.543,298 425.922,016	1.0
6	827.543,298 425.922,016	7	827.542,298 425.922,016	1.0
7	827.542,298 425.922,016	1	827.542,299 425.921,016	1.0

** Lungimile segmentelor sunt determinate în planul de proiecție Stereo 70 și sunt rotunjite la 1 milimetru.

*** Distanța dintre puncte este formată din segmente cumulate ce sunt mai mici decât valoarea 1 milimetru.

Neutilizabil în Circuitul Civil

**DATE DESPRE IMOBILUL NR. 3303**

Oficiul de Cadastru și Publicitate Imobiliară TULCEA
Biroul de Cadastru și Publicitate Imobiliară Tulcea

A. Partea I. Descrierea imobilului

TEREN Extravilan

Adresa: Jud. Tulcea

Nr. Crt	Nr cadastral Nr. topografic	Suprafața* (mp)	Observații / Referințe
A1		Din acte: 0 Masurata: 1	Sector cadastral:22 Teren neimprejmuit;

B. Partea II. Proprietari și acte

Inscrieri privitoare la dreptul de proprietate și alte drepturi reale		Referințe
/		
Act Normativ nr. Legea nr.123/2012, din 10/07/2012 emis de Parlamentul Romaniei;		
B1	Intabulare, drept de PROPRIETATE, dobandit prin Lege, cota actuala 1/1, cota initiala 1/1 1) STATUL ROMAN, CIF:999999999999	A1

C. Partea III. SARCINI .

Inscrieri privind dezmembramintele dreptului de proprietate, drepturi reale de garanție și sarcini	Referințe
NU SUNT	

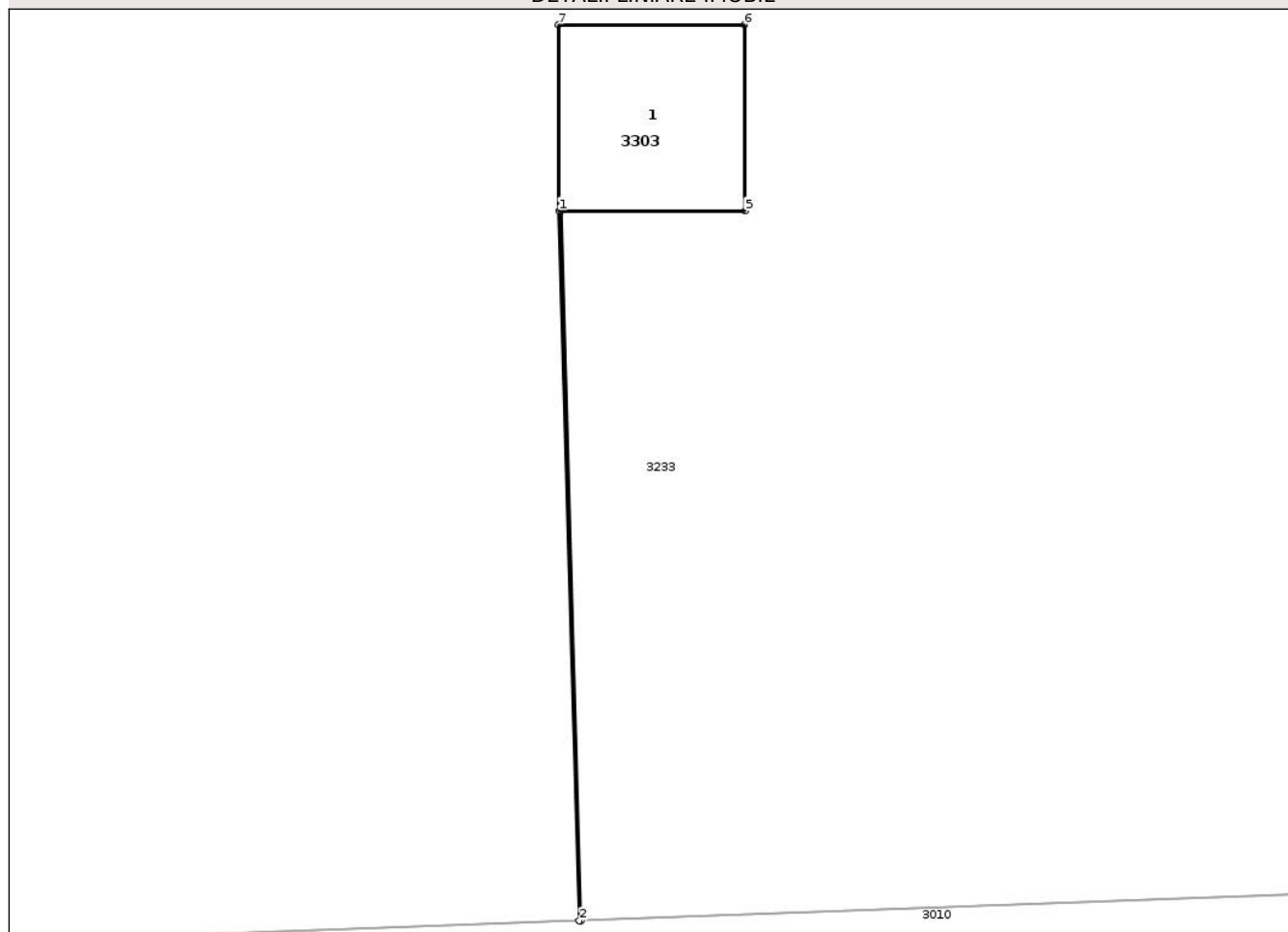
Anexa Nr. 1 La Partea I

Teren

Nr cadastral	Suprafața (mp)*	Observații / Referințe
	Din acte: 0 Masurata: 1	

* Suprafața este determinată în planul de proiecție Stereo 70.

DETALII LINIARE IMOBIL



Date referitoare la teren

Crt	Categorie folosință	Intra vilan	Suprafața (mp)	Tarla	Parcelă	Nr. topo	Observații / Referințe
1	curți constructii	NU	1	-	80	-	

Date referitoare la construcții

Crt	Număr	Destinație construcție	Supraf. (mp)	Situație juridică	Observații / Referințe
A1.1		construcții industriale și edilitare	Din acte: 0 Masurata: 1	Fara acte	Nr. niveluri:1; S. construita la sol:1 mp; S. construita desfasurata:1 mp; STALP

Lungime Segmente

1) Valorile lungimilor segmentelor sunt obținute din proiecție în plan.

Punct început	X / Y	Punct sfârșit	X / Y	Lungime segment (** (m)
1	827.397,493 425.923,711	2	827.397,602 425.919,893	3.82
2	827.397,602 425.919,893	3	827.397,612 425.919,893	0.01
3	827.397,612 425.919,893	4	827.397,503 425.923,711	3.82

Punct început	X / Y	Punct sfârșit	X / Y	Lungime segment (** (m)
4	827.397,503 425.923,711	5	827.398,493 425.923,711	0.99
5	827.398,493 425.923,711	6	827.398,492 425.924,711	1.0
6	827.398,492 425.924,711	7	827.397,492 425.924,711	1.0
7	827.397,492 425.924,711	1	827.397,493 425.923,711	1.0

** Lungimile segmentelor sunt determinate în planul de proiecție Stereo 70 și sunt rotunjite la 1 milimetru.

*** Distanța dintre puncte este formată din segmente cumulate ce sunt mai mici decât valoarea 1 milimetru.

Neutilizabil în Circuitul Civil

**DATE DESPRE IMOBILUL NR. 3307**

Oficiul de Cadastru și Publicitate Imobiliară TULCEA
Biroul de Cadastru și Publicitate Imobiliară Tulcea

A. Partea I. Descrierea imobilului

TEREN Extravilan

Adresa: Jud. Tulcea

Nr. Crt	Nr cadastral Nr. topografic	Suprafața* (mp)	Observații / Referințe
A1		Din acte: 0 Masurata: 1	Sector cadastral:22 Teren neimprejmuit;

B. Partea II. Proprietari și acte

Inscrieri privitoare la dreptul de proprietate și alte drepturi reale		Referințe
/		
Act Normativ nr. Legea nr.123/2012, din 10/07/2012 emis de Parlamentul Romaniei;		
B1	Intabulare, drept de PROPRIETATE, dobandit prin Lege, cota actuala 1/1, cota initiala 1/1 1) STATUL ROMAN, CIF:9999999999999	A1

C. Partea III. SARCINI .

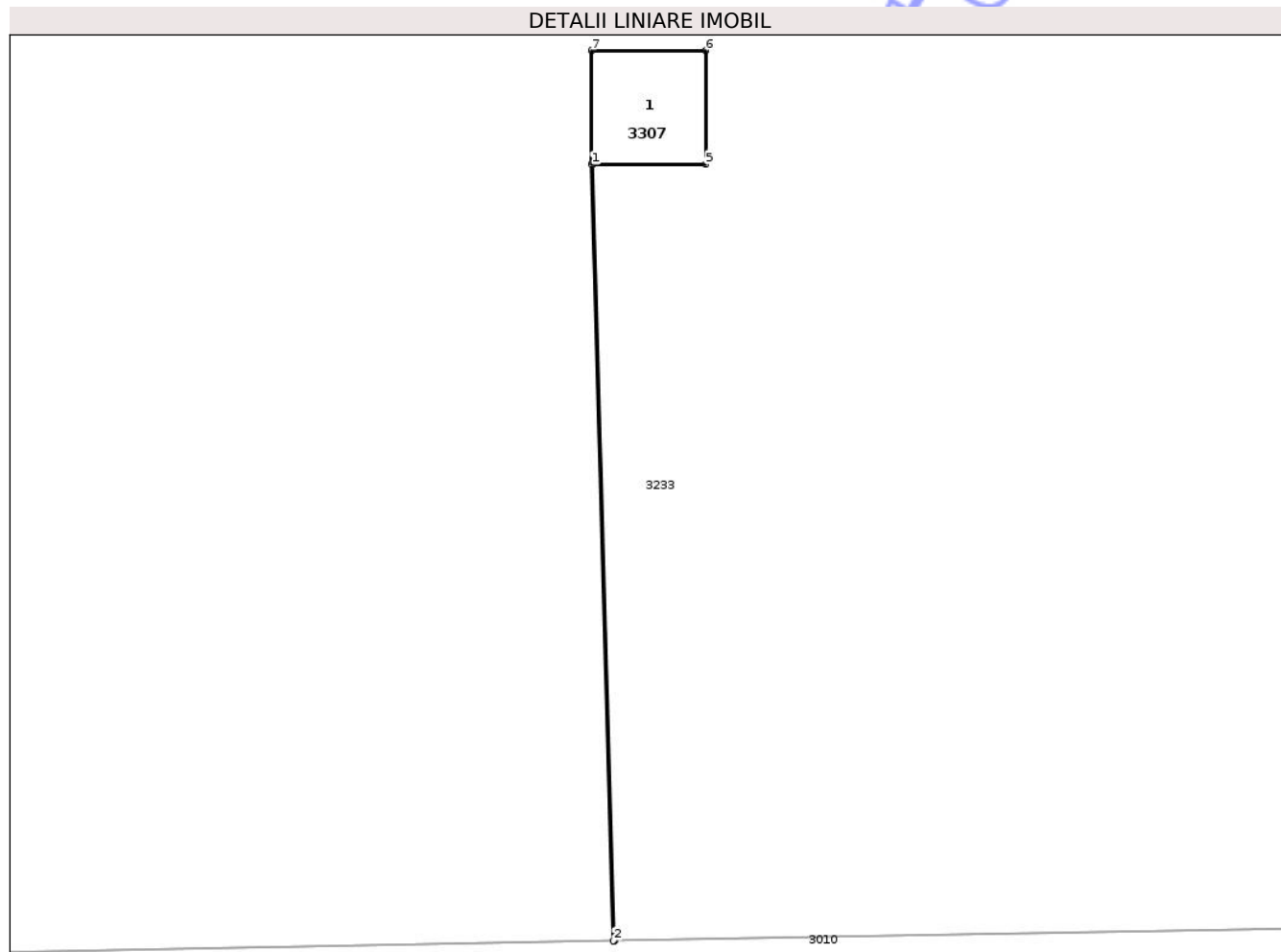
Inscrieri privind dezmembramintele dreptului de proprietate, drepturi reale de garanție și sarcini	Referințe
NU SUNT	

Anexa Nr. 1 La Partea I

Teren

Nr cadastral	Suprafața (mp)*	Observații / Referințe
	Din acte: 0 Masurata: 1	

* Suprafața este determinată în planul de proiecție Stereo 70.



Date referitoare la teren

Crt	Categorie folosință	Intra vilan	Suprafața (mp)	Tarla	Parcelă	Nr. topo	Observații / Referințe
1	curți constructii	NU	1	-	76	-	

Date referitoare la construcții

Crt	Număr	Destinație construcție	Supraf. (mp)	Situație juridică	Observații / Referințe
A1.1		construcții industriale și edilitare	Din acte: 0 Masurata: 1	Fara acte	Nr. niveluri:1; S. construita la sol:1 mp; S. construita desfasurata:1 mp; STALP

Lungime Segmente

1) Valorile lungimilor segmentelor sunt obținute din proiecție în plan.

Punct început	X / Y	Punct sfârșit	X / Y	Lungime segment (** (m)
1	827.078,138 425.915,629	2	827.078,329 425.908,817	6.815
2	827.078,329 425.908,817	3	827.078,339 425.908,817	0.01
3	827.078,339 425.908,817	4	827.078,148 425.915,629	6.815

Punct început	X / Y	Punct sfârșit	X / Y	Lungime segment (** (m)
4	827.078,148 425.915,629	5	827.079,138 425.915,629	0.99
5	827.079,138 425.915,629	6	827.079,137 425.916,629	1.0
6	827.079,137 425.916,629	7	827.078,137 425.916,629	1.0
7	827.078,137 425.916,629	1	827.078,138 425.915,629	1.0

** Lungimile segmentelor sunt determinate în planul de proiecție Stereo 70 și sunt rotunjite la 1 milimetru.

*** Distanța dintre puncte este formată din segmente cumulate ce sunt mai mici decât valoarea 1 milimetru.

Neutilizabil în Circuitul Civil

**DATE DESPRE IMOBILUL NR. 3310**

Oficiul de Cadastru și Publicitate Imobiliară TULCEA
Biroul de Cadastru și Publicitate Imobiliară Tulcea

A. Partea I. Descrierea imobilului

TEREN Extravilan

Adresa: Jud. Tulcea

Nr. Crt	Nr cadastral Nr. topografic	Suprafața* (mp)	Observații / Referințe
A1		Din acte: 0 Masurata: 1	Sector cadastral:22 Teren neimprejmit;

B. Partea II. Proprietari și acte

Inscrieri privitoare la dreptul de proprietate și alte drepturi reale		Referințe
/		
Act Normativ nr. Legea nr.123/2012, din 10/07/2012 emis de Parlamentul Romaniei;		
B1	Intabulare, drept de PROPRIETATE, dobandit prin Lege, cota actuala 1/1, cota initiala 1/1 1) STATUL ROMAN, CIF:999999999999	A1

C. Partea III. SARCINI .

Inscrieri privind dezmembramintele dreptului de proprietate, drepturi reale de garanție și sarcini	Referințe
NU SUNT	

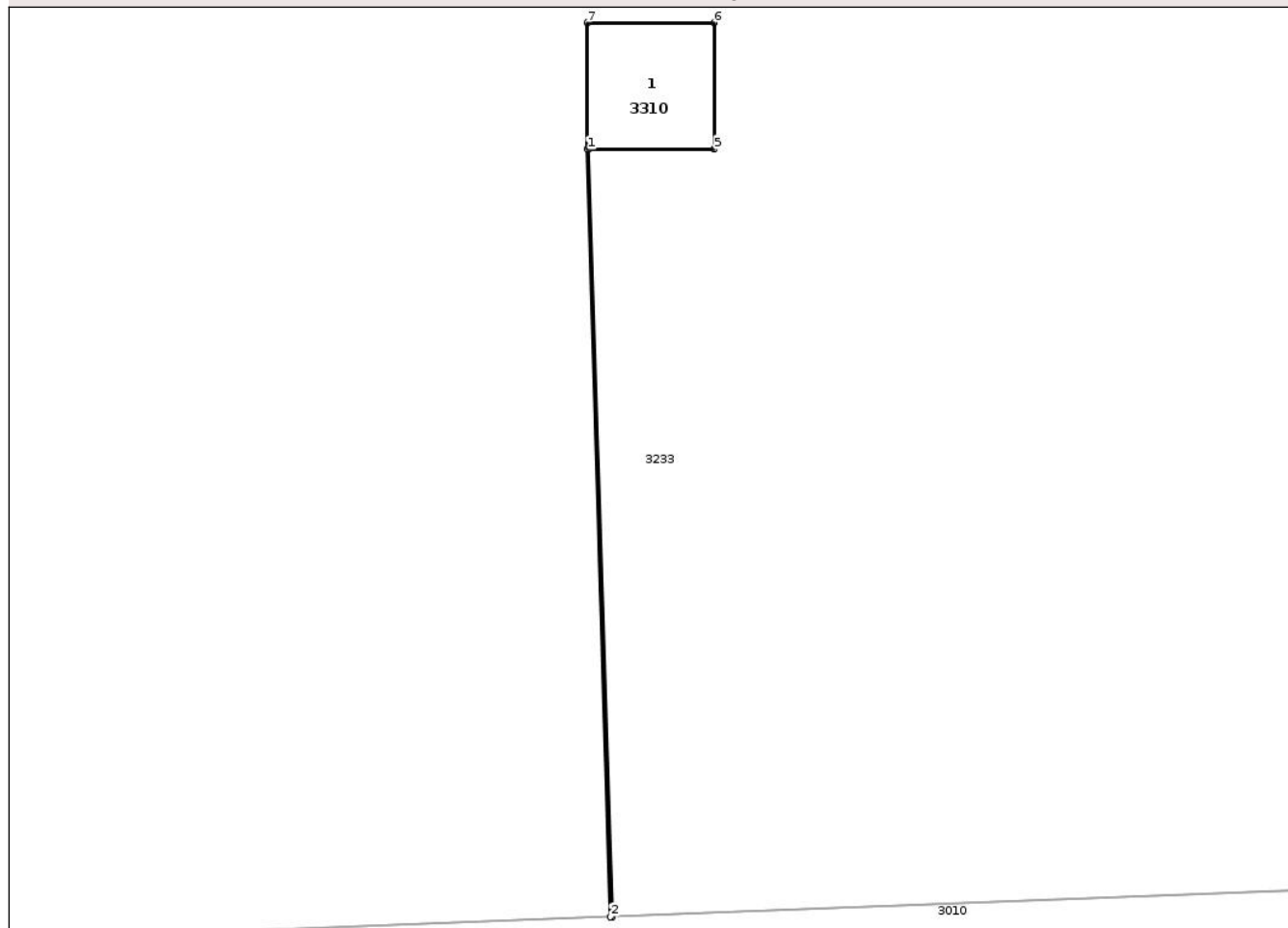
Anexa Nr. 1 La Partea I

Teren

Nr cadastral	Suprafața (mp)*	Observații / Referințe
	Din acte: 0 Masurata: 1	

* Suprafața este determinată în planul de proiecție Stereo 70.

DETALII LINIARE IMOBIL



Date referitoare la teren

Crt	Categorie folosință	Intra vilan	Suprafața (mp)	Tarla	Parcelă	Nr. topo	Observații / Referințe
1	curți constructii	NU	1	-	73	-	

Date referitoare la construcții

Crt	Număr	Destinație construcție	Supraf. (mp)	Situație juridică	Observații / Referințe
A1.1		construcții industriale și edilitare	Din acte: 0 Masurata: 1	Fara acte	Nr. niveluri:1; S. construita la sol:1 mp; S. construita desfasurata:1 mp; STALP

Lungime Segmente

1) Valorile lungimilor segmentelor sunt obținute din proiecție în plan.

Punct început	X / Y	Punct sfârșit	X / Y	Lungime segment (** (m)
1	826.856,824 425.909,903	2	826.857,007 425.903,842	6.064
2	826.857,007 425.903,842	3	826.857,017 425.903,842	0.01
3	826.857,017 425.903,842	4	826.856,834 425.909,903	6.064

Punct început	X / Y	Punct sfârșit	X / Y	Lungime segment (** (m)
4	826.856,834 425.909,903	5	826.857,824 425.909,903	0.99
5	826.857,824 425.909,903	6	826.857,823 425.910,903	1.0
6	826.857,823 425.910,903	7	826.856,823 425.910,903	1.0
7	826.856,823 425.910,903	1	826.856,824 425.909,903	1.0

** Lungimile segmentelor sunt determinate în planul de proiecție Stereo 70 și sunt rotunjite la 1 milimetru.

*** Distanța dintre puncte este formată din segmente cumulate ce sunt mai mici decât valoarea 1 milimetru.

Neutilizabil în Circuitul Civil

**DATE DESPRE IMOBILUL NR. 3312**

Oficiul de Cadastru și Publicitate Imobiliară TULCEA
Biroul de Cadastru și Publicitate Imobiliară Tulcea

A. Partea I. Descrierea imobilului

TEREN Extravilan

Adresa: Jud. Tulcea

Nr. Crt	Nr cadastral Nr. topografic	Suprafața* (mp)	Observații / Referințe
A1		Din acte: 0 Masurata: 1	Sector cadastral:22 Teren neimprejmuit;

B. Partea II. Proprietari și acte

Inscrieri privitoare la dreptul de proprietate și alte drepturi reale		Referințe
/		
Act Normativ nr. Legea nr.123/2012, din 10/07/2012 emis de Parlamentul Romaniei;		
B1	Intabulare, drept de PROPRIETATE, dobandit prin Lege, cota actuala 1/1, cota initiala 1/1 1) STATUL ROMAN, CIF:999999999999	A1

C. Partea III. SARCINI .

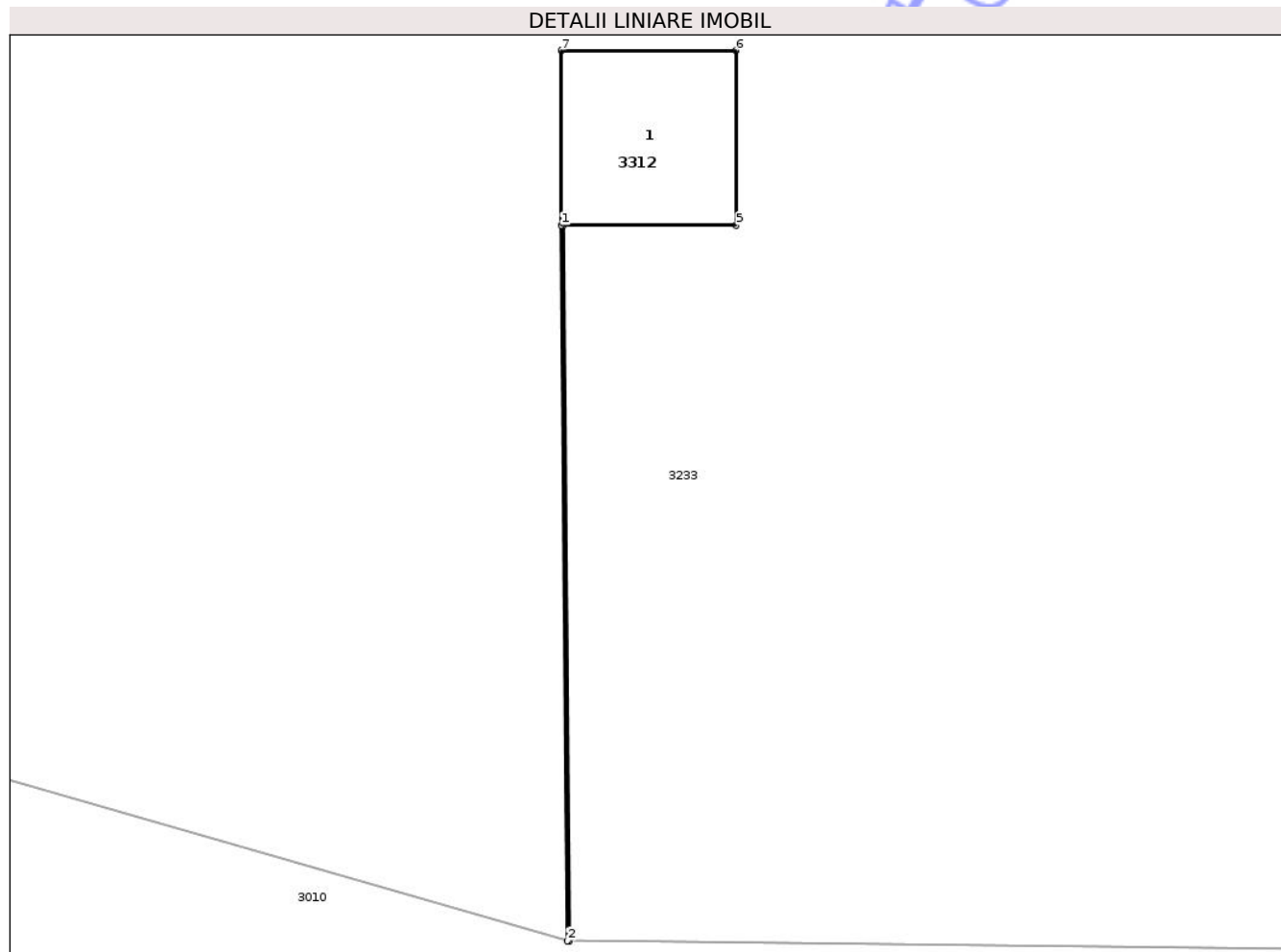
Inscrieri privind dezmembramintele dreptului de proprietate, drepturi reale de garanție și sarcini	Referințe
NU SUNT	

Anexa Nr. 1 La Partea I

Teren

Nr cadastral	Suprafața (mp)*	Observații / Referințe
	Din acte: 0 Masurata: 1	

* Suprafața este determinată în planul de proiecție Stereo 70.



Date referitoare la teren

Crt	Categorie folosință	Intra vilan	Suprafața (mp)	Tarla	Parcelă	Nr. topo	Observații / Referințe
1	curți constructii	NU	1	-	71	-	

Date referitoare la construcții

Crt	Număr	Destinație construcție	Supraf. (mp)	Situație juridică	Observații / Referințe
A1.1		construcții industriale și edilitare	Din acte: 0 Masurata: 1	Fara acte	Nr. niveluri:1; S. construita la sol:1 mp; S. construita desfasurata:1 mp; STALP

Lungime Segmente

1) Valorile lungimilor segmentelor sunt obținute din proiecție în plan.

Punct început	X / Y	Punct sfârșit	X / Y	Lungime segment (** (m)
1	826.714,402 425.905,361	2	826.714,436 425.901,266	4.095
2	826.714,436 425.901,266	3	826.714,446 425.901,266	0.01
3	826.714,446 425.901,266	4	826.714,412 425.905,361	4.095

Punct început	X / Y	Punct sfârșit	X / Y	Lungime segment (** (m)
4	826.714,412 425.905,361	5	826.715,402 425.905,361	0.99
5	826.715,402 425.905,361	6	826.715,401 425.906,361	1.0
6	826.715,401 425.906,361	7	826.714,401 425.906,361	1.0
7	826.714,401 425.906,361	1	826.714,402 425.905,361	1.0

** Lungimile segmentelor sunt determinate în planul de proiecție Stereo 70 și sunt rotunjite la 1 milimetru.

*** Distanța dintre puncte este formată din segmente cumulate ce sunt mai mici decât valoarea 1 milimetru.

Neutilizabil în Circuitul Civil

**DATE DESPRE IMOBILUL NR. 3313**

Oficiul de Cadastru și Publicitate Imobiliară TULCEA
Biroul de Cadastru și Publicitate Imobiliară Tulcea

A. Partea I. Descrierea imobilului

TEREN Extravilan

Adresa: Jud. Tulcea

Nr. Crt	Nr cadastral Nr. topografic	Suprafața* (mp)	Observații / Referințe
A1		Din acte: 0 Masurata: 1	Sector cadastral:22 Teren neimprejmuit;

B. Partea II. Proprietari și acte

Inscrieri privitoare la dreptul de proprietate și alte drepturi reale		Referințe
/		
Act Normativ nr. Legea nr.123/2012, din 10/07/2012 emis de Parlamentul Romaniei;		
B1	Intabulare, drept de PROPRIETATE, dobandit prin Lege, cota actuala 1/1, cota initiala 1/1 1) STATUL ROMAN, CIF:999999999999	A1

C. Partea III. SARCINI .

Inscrieri privind dezmembramintele dreptului de proprietate, drepturi reale de garanție și sarcini	Referințe
NU SUNT	

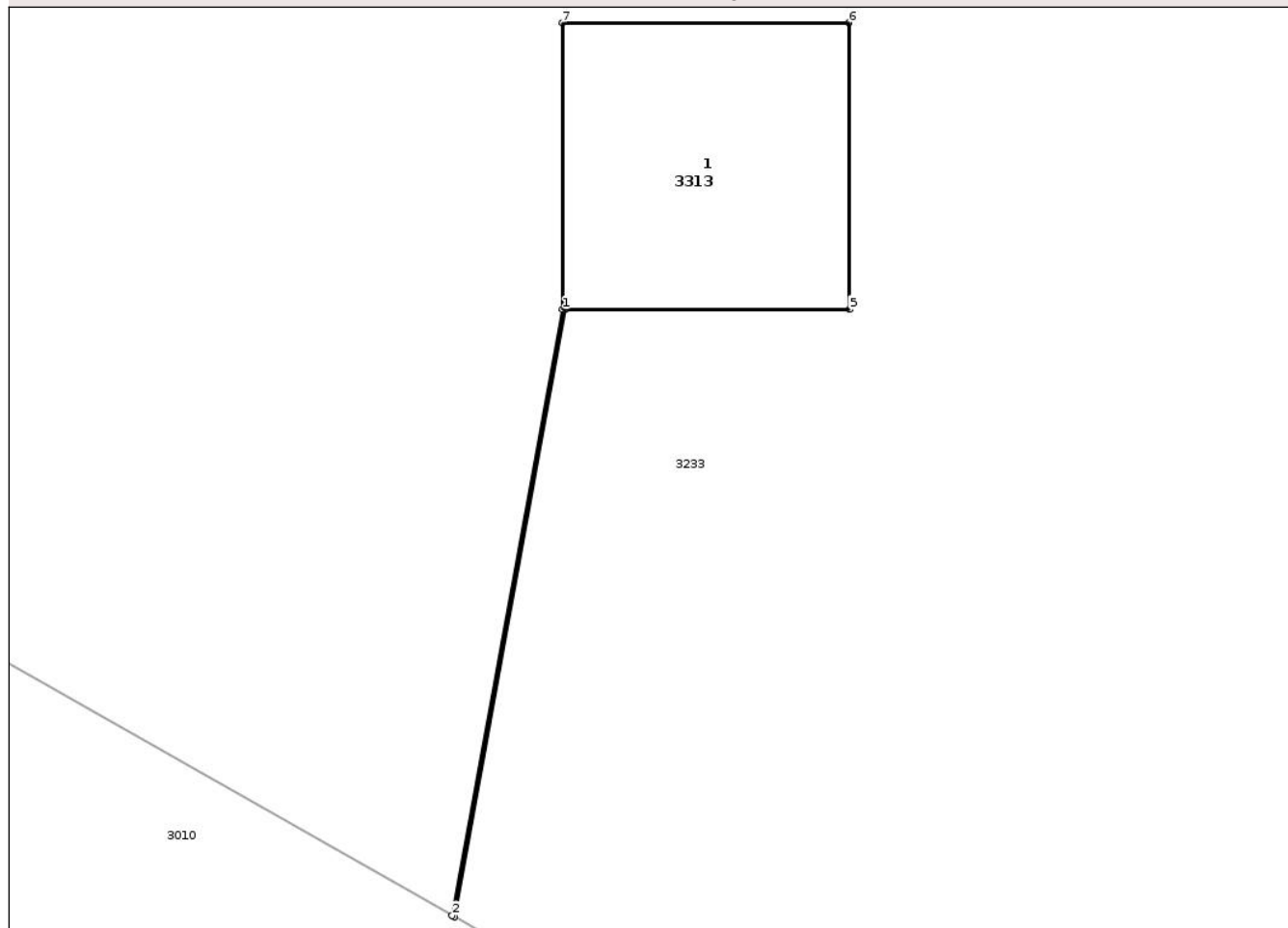
Anexa Nr. 1 La Partea I

Teren

Nr cadastral	Suprafața (mp)*	Observații / Referințe
	Din acte: 0 Masurata: 1	

* Suprafața este determinată în planul de proiecție Stereo 70.

DETALII LINIARE IMOBIL



Date referitoare la teren

Crt	Categorie folosință	Intra vilan	Suprafața (mp)	Tarla	Parcelă	Nr. topo	Observații / Referințe
1	curți constructii	NU	1	-	70	-	

Date referitoare la construcții

Crt	Număr	Destinație construcție	Supraf. (mp)	Situație juridică	Observații / Referințe
A1.1		construcții industriale și edilitare	Din acte: 0 Masurata: 1	Fara acte	Nr. niveluri:1; S. construita la sol:1 mp; S. construita desfasurata:1 mp; STALP

Lungime Segmente

1) Valorile lungimilor segmentelor sunt obținute din proiecție în plan.

Punct început	X / Y	Punct sfârșit	X / Y	Lungime segment (** (m)
1	826.636,441 425.929,933	2	826.636,056 425.927,819	2.149
2	826.636,056 425.927,819	3	826.636,064 425.927,814	0.009
3	826.636,064 425.927,814	4	826.636,451 425.929,933	2.154

Punct început	X / Y	Punct sfârșit	X / Y	Lungime segment (** (m)
4	826.636,451 425.929,933	5	826.637,441 425.929,933	0.99
5	826.637,441 425.929,933	6	826.637,44 425.930,933	1.0
6	826.637,44 425.930,933	7	826.636,44 425.930,933	1.0
7	826.636,44 425.930,933	1	826.636,441 425.929,933	1.0

** Lungimile segmentelor sunt determinate în planul de proiecție Stereo 70 și sunt rotunjite la 1 milimetru.

*** Distanța dintre puncte este formată din segmente cumulate ce sunt mai mici decât valoarea 1 milimetru.

Neutilizabil în Circuitul Civil

**DATE DESPRE IMOBILUL NR. 3315**

Oficiul de Cadastru și Publicitate Imobiliară TULCEA
Biroul de Cadastru și Publicitate Imobiliară Tulcea

A. Partea I. Descrierea imobilului

TEREN Extravilan

Adresa: Jud. Tulcea

Nr. Crt	Nr cadastral Nr. topografic	Suprafața* (mp)	Observații / Referințe
A1		Din acte: 0 Masurata: 1	Sector cadastral:22 Teren neimprejmuit;

B. Partea II. Proprietari și acte

Inscrieri privitoare la dreptul de proprietate și alte drepturi reale		Referințe
/		
Act Normativ nr. Legea nr.123/2012, din 10/07/2012 emis de Parlamentul Romaniei;		
B1	Intabulare, drept de PROPRIETATE, dobandit prin Lege, cota actuala 1/1, cota initiala 1/1 1) STATUL ROMAN, CIF:999999999999	A1

C. Partea III. SARCINI .

Inscrieri privind dezmembramintele dreptului de proprietate, drepturi reale de garanție și sarcini	Referințe
NU SUNT	

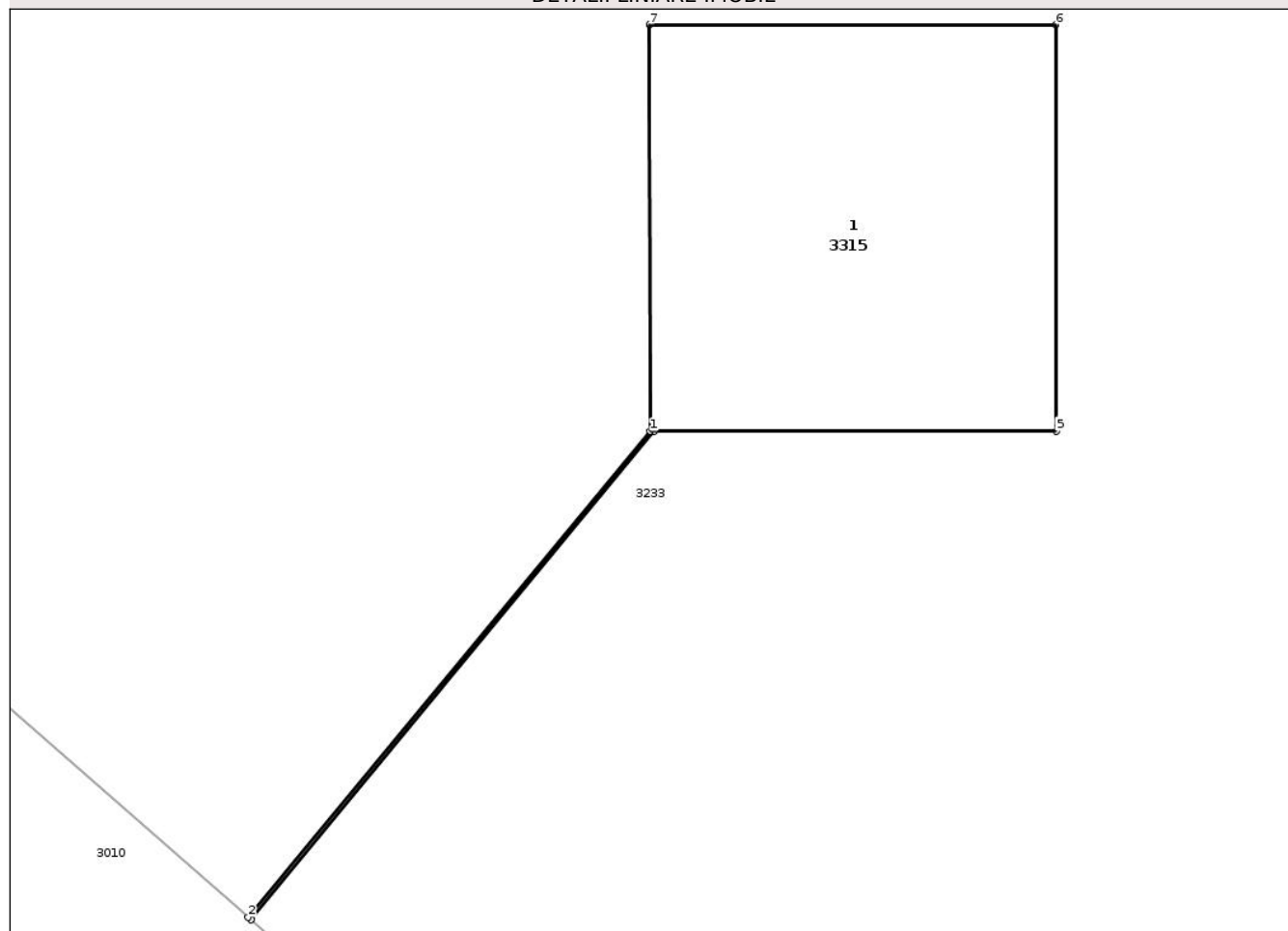
Anexa Nr. 1 La Partea I

Teren

Nr cadastral	Suprafața (mp)*	Observații / Referințe
	Din acte: 0 Masurata: 1	

* Suprafața este determinată în planul de proiecție Stereo 70.

DETALII LINIARE IMOBIL



Date referitoare la teren

Crt	Categorie folosință	Intra vilan	Suprafața (mp)	Tarla	Parcelă	Nr. topo	Observații / Referințe
1	curți constructii	NU	1	-	68	-	

Date referitoare la construcții

Crt	Număr	Destinație construcție	Supraf. (mp)	Situație juridică	Observații / Referințe
A1.1		construcții industriale și edilitare	Din acte: 0 Masurata: 1	Fara acte	Nr. niveluri:1; S. construita la sol:1 mp; S. construita desfasurata:1 mp; STALP

Lungime Segmente

1) Valorile lungimilor segmentelor sunt obținute din proiecție în plan.

Punct început	X / Y	Punct sfârșit	X / Y	Lungime segment (** (m)
1	826.532,5 426.016,666	2	826.531,511 426.015,47	1.552
2	826.531,511 426.015,47	3	826.531,519 426.015,463	0.011
3	826.531,519 426.015,463	4	826.532,51 426.016,666	1.559

Punct început	X / Y	Punct sfârșit	X / Y	Lungime segment (** (m)
4	826.532,51 426.016,666	5	826.533,5 426.016,666	0.99
5	826.533,5 426.016,666	6	826.533,499 426.017,666	1.0
6	826.533,499 426.017,666	7	826.532,499 426.017,666	1.0
7	826.532,499 426.017,666	1	826.532,5 426.016,666	1.0

** Lungimile segmentelor sunt determinate în planul de proiecție Stereo 70 și sunt rotunjite la 1 milimetru.

*** Distanța dintre puncte este formată din segmente cumulate ce sunt mai mici decât valoarea 1 milimetru.

Neutilizabil în Circuitul Civil

**DATE DESPRE IMOBILUL NR. 3318**

Oficiul de Cadastru și Publicitate Imobiliară TULCEA
Biroul de Cadastru și Publicitate Imobiliară Tulcea

A. Partea I. Descrierea imobilului

TEREN Extravilan

Adresa: Jud. Tulcea

Nr. Crt	Nr cadastral Nr. topografic	Suprafața* (mp)	Observații / Referințe
A1		Din acte: 0 Masurata: 1	Sector cadastral:22 Teren neimprejmuit;

B. Partea II. Proprietari și acte

Inscrieri privitoare la dreptul de proprietate și alte drepturi reale		Referințe
/		
Act Normativ nr. Legea nr.123/2012, din 10/07/2012 emis de Parlamentul Romaniei;		
B1	Intabulare, drept de PROPRIETATE, dobandit prin Lege, cota actuala 1/1, cota initiala 1/1 1) STATUL ROMAN, CIF:999999999999	A1

C. Partea III. SARCINI .

Inscrieri privind dezmembramintele dreptului de proprietate, drepturi reale de garanție și sarcini	Referințe
NU SUNT	

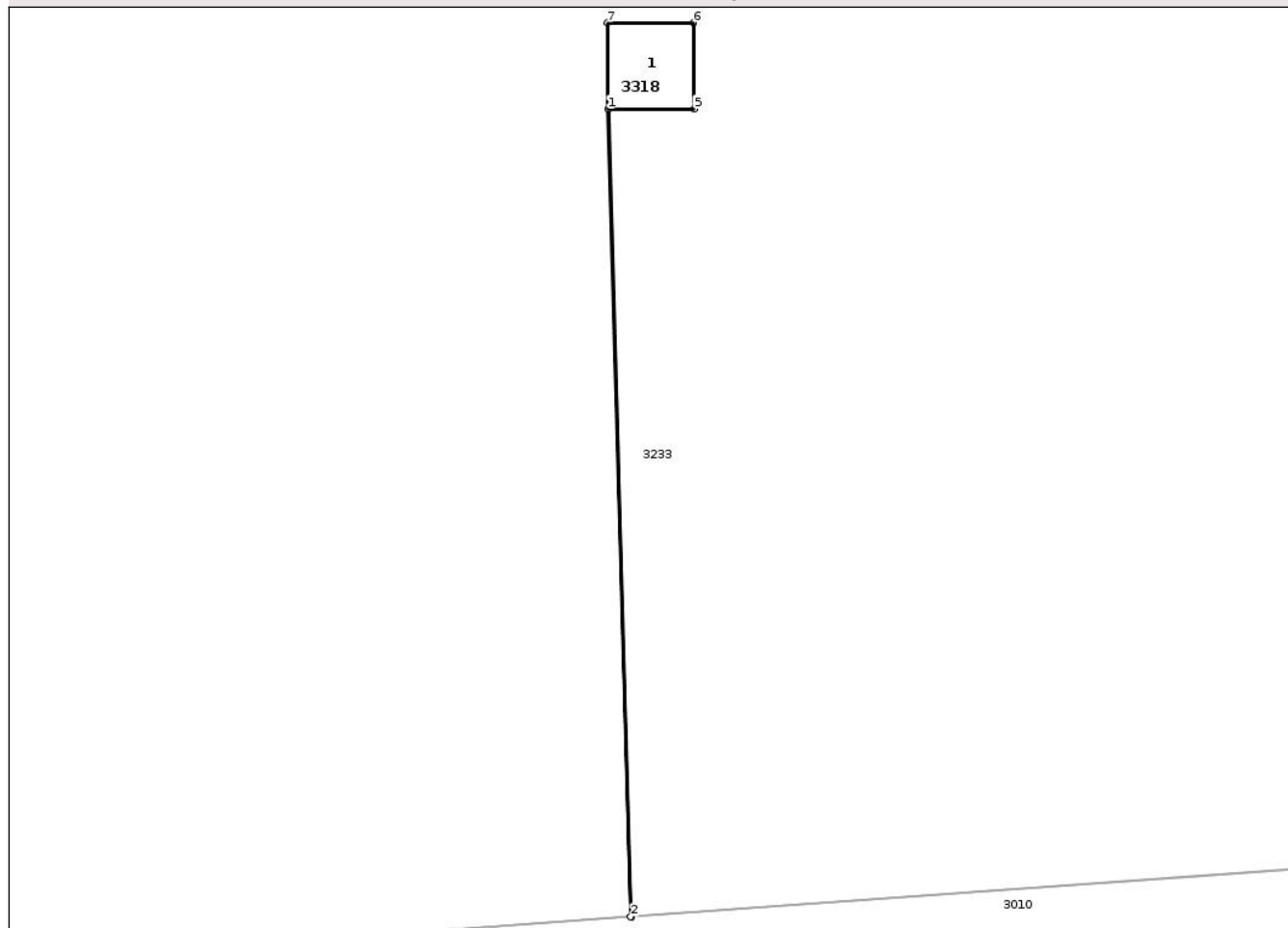
Anexa Nr. 1 La Partea I

Teren

Nr cadastral	Suprafața (mp)*	Observații / Referințe
	Din acte: 0 Masurata: 1	

* Suprafața este determinată în planul de proiecție Stereo 70.

DETALII LINIARE IMOBIL



Date referitoare la teren

Crt	Categorie folosință	Intra vilan	Suprafața (mp)	Tarla	Parcelă	Nr. topo	Observații / Referințe
1	curți constructii	NU	1	-	65	-	

Date referitoare la construcții

Crt	Număr	Destinație construcție	Supraf. (mp)	Situație juridică	Observații / Referințe
A1.1		construcții industriale și edilitare	Din acte: 0 Masurata: 1	Fara acte	Nr. niveluri:1; S. construita la sol:1 mp; S. construita desfasurata:1 mp; STALP

Lungime Segmente

1) Valorile lungimilor segmentelor sunt obținute din proiecție în plan.

Punct început	X / Y	Punct sfârșit	X / Y	Lungime segment (** (m)
1	826.318,698 426.052,077	2	826.318,964 426.042,707	9.374
2	826.318,964 426.042,707	3	826.318,974 426.042,708	0.01
3	826.318,974 426.042,708	4	826.318,708 426.052,077	9.373

Punct început	X / Y	Punct sfârșit	X / Y	Lungime segment (** (m)
4	826.318,708 426.052,077	5	826.319,698 426.052,077	0.99
5	826.319,698 426.052,077	6	826.319,697 426.053,077	1.0
6	826.319,697 426.053,077	7	826.318,697 426.053,077	1.0
7	826.318,697 426.053,077	1	826.318,698 426.052,077	1.0

** Lungimile segmentelor sunt determinate în planul de proiecție Stereo 70 și sunt rotunjite la 1 milimetru.

*** Distanța dintre puncte este formată din segmente cumulate ce sunt mai mici decât valoarea 1 milimetru.

Neutilizabil în Circuitul Civil

**DATE DESPRE IMOBILUL NR. 3320**

Oficiul de Cadastru și Publicitate Imobiliară TULCEA
Biroul de Cadastru și Publicitate Imobiliară Tulcea

A. Partea I. Descrierea imobilului

TEREN Extravilan

Adresa: Jud. Tulcea

Nr. Crt	Nr cadastral Nr. topografic	Suprafața* (mp)	Observații / Referințe
A1		Din acte: 0 Masurata: 1	Sector cadastral:22 Teren neimprejmuit;

B. Partea II. Proprietari și acte

Inscrieri privitoare la dreptul de proprietate și alte drepturi reale		Referințe
/		
Act Normativ nr. Legea nr.123/2012, din 10/07/2012 emis de Parlamentul Romaniei;		
B1	Intabulare, drept de PROPRIETATE, dobandit prin Lege, cota actuala 1/1, cota initiala 1/1 1) STATUL ROMAN, CIF:999999999999	A1

C. Partea III. SARCINI .

Inscrieri privind dezmembramintele dreptului de proprietate, drepturi reale de garanție și sarcini	Referințe
NU SUNT	

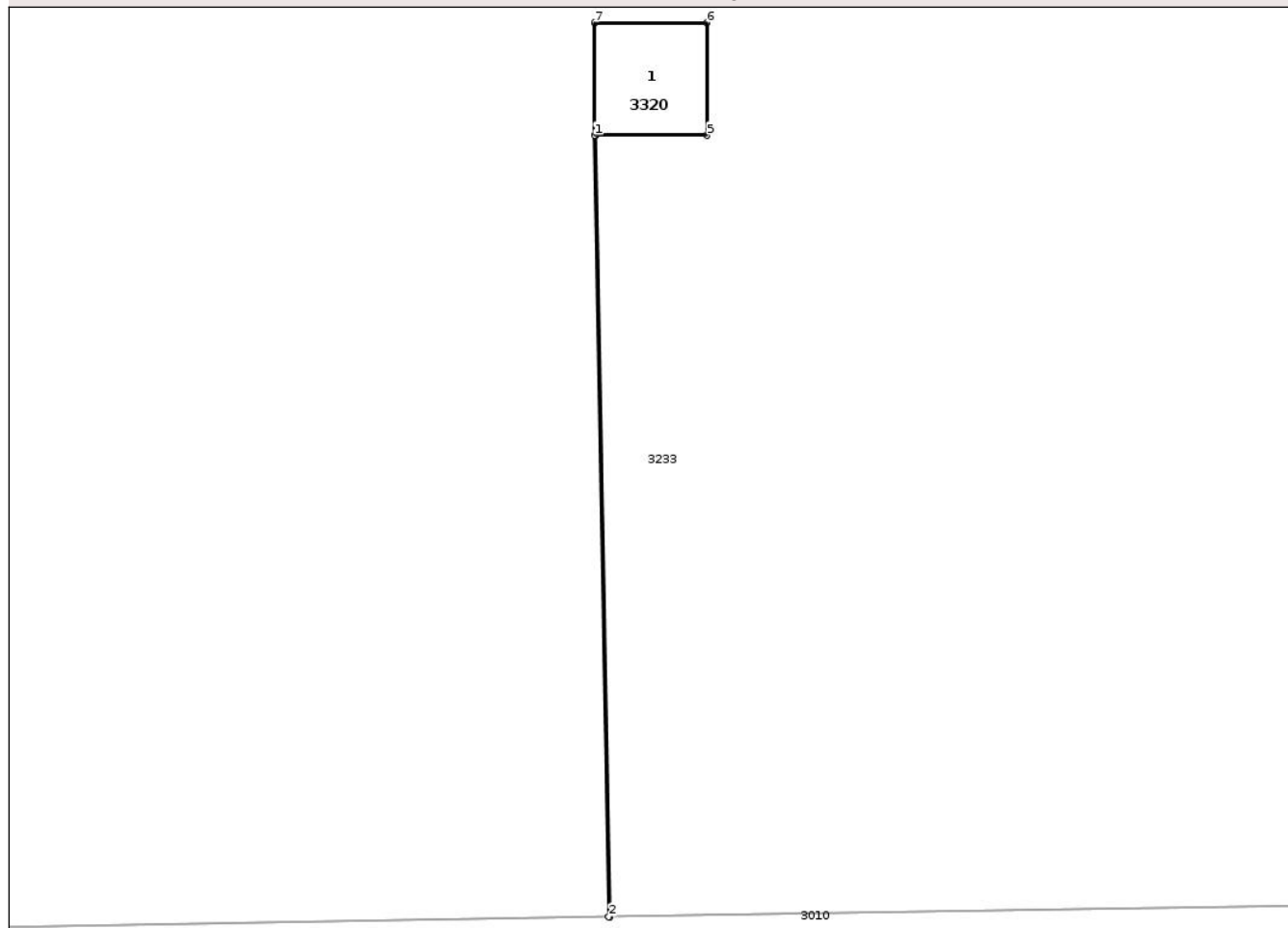
Anexa Nr. 1 La Partea I

Teren

Nr cadastral	Suprafața (mp)*	Observații / Referințe
	Din acte: 0 Masurata: 1	

* Suprafața este determinată în planul de proiecție Stereo 70.

DETALII LINIARE IMOBIL



Date referitoare la teren

Crt	Categorie folosință	Intra vilan	Suprafața (mp)	Tarla	Parcelă	Nr. topo	Observații / Referințe
1	curți constructii	NU	1	-	63	-	

Date referitoare la construcții

Crt	Număr	Destinație construcție	Supraf. (mp)	Situație juridică	Observații / Referințe
A1.1		construcții industriale și edilitare	Din acte: 0 Masurata: 1	Fara acte	Nr. niveluri:1; S. construita la sol:1 mp; S. construita desfasurata:1 mp; STALP

Lungime Segmente

1) Valorile lungimilor segmentelor sunt obținute din proiecție în plan.

Punct început	X / Y	Punct sfârșit	X / Y	Lungime segment (** (m)
1	826.163,324 426.045,525	2	826.163,45 426.038,585	6.941
2	826.163,45 426.038,585	3	826.163,46 426.038,585	0.01
3	826.163,46 426.038,585	4	826.163,334 426.045,525	6.941

Punct început	X / Y	Punct sfârșit	X / Y	Lungime segment (** (m)
4	826.163,334 426.045,525	5	826.164,324 426.045,525	0.99
5	826.164,324 426.045,525	6	826.164,323 426.046,525	1.0
6	826.164,323 426.046,525	7	826.163,323 426.046,525	1.0
7	826.163,323 426.046,525	1	826.163,324 426.045,525	1.0

** Lungimile segmentelor sunt determinate în planul de proiecție Stereo 70 și sunt rotunjite la 1 milimetru.

*** Distanța dintre puncte este formată din segmente cumulate ce sunt mai mici decât valoarea 1 milimetru.

Neutilizabil în Circuitul Civil

**DATE DESPRE IMOBILUL NR. 3322**

Oficiul de Cadastru și Publicitate Imobiliară TULCEA
Biroul de Cadastru și Publicitate Imobiliară Tulcea

A. Partea I. Descrierea imobilului

TEREN Extravilan

Adresa: Jud. Tulcea

Nr. Crt	Nr cadastral Nr. topografic	Suprafața* (mp)	Observații / Referințe
A1		Din acte: 0 Masurata: 1	Sector cadastral:22 Teren neimprejmuit;

B. Partea II. Proprietari și acte

Inscrieri privitoare la dreptul de proprietate și alte drepturi reale		Referințe
/		
Act Normativ nr. Legea nr.123/2012, din 10/07/2012 emis de Parlamentul Romaniei;		
B1	Intabulare, drept de PROPRIETATE, dobandit prin Lege, cota actuala 1/1, cota initiala 1/1 1) STATUL ROMAN, CIF:999999999999	A1

C. Partea III. SARCINI .

Inscrieri privind dezmembramintele dreptului de proprietate, drepturi reale de garanție și sarcini	Referințe
NU SUNT	

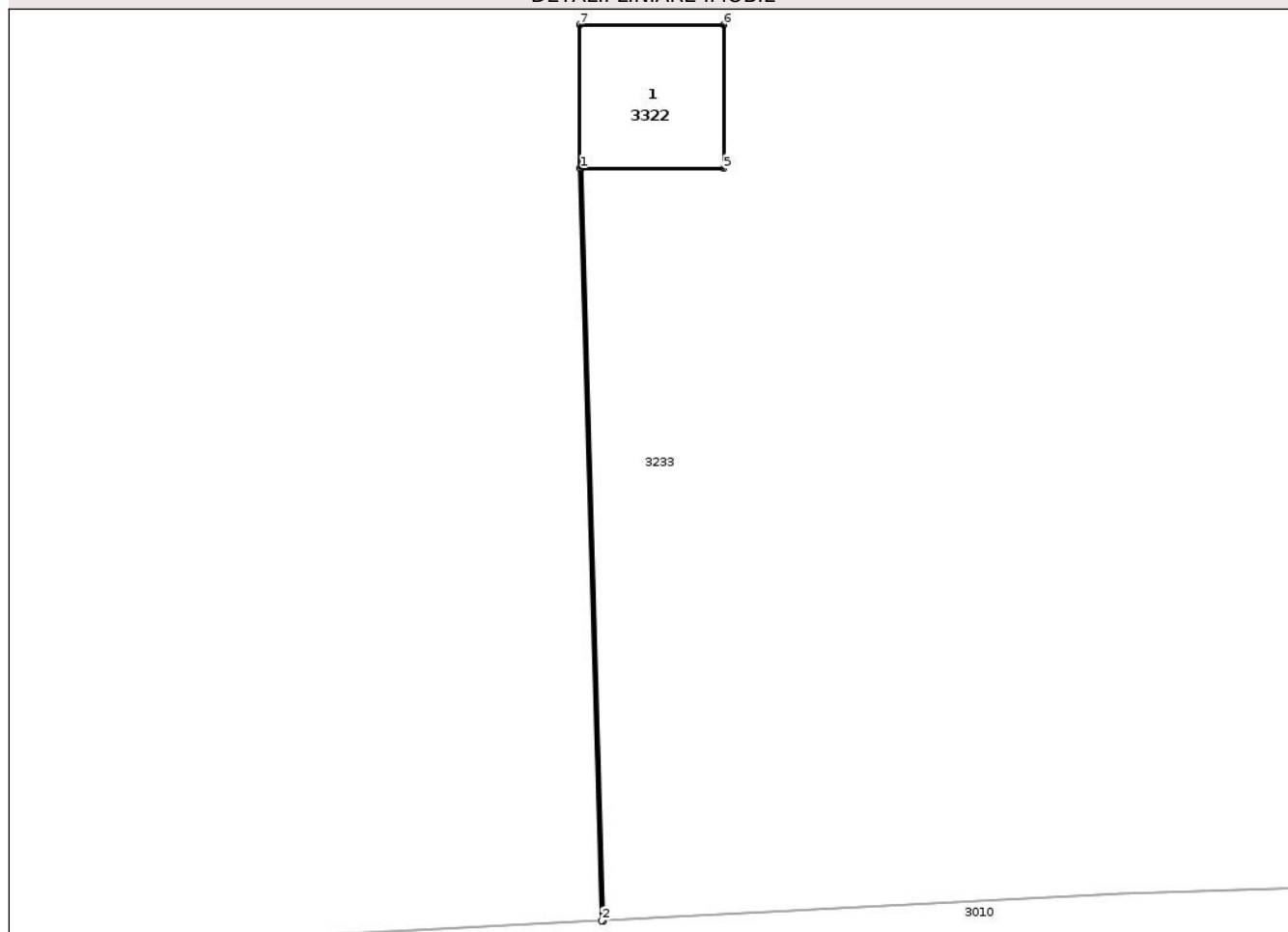
Anexa Nr. 1 La Partea I

Teren

Nr cadastral	Suprafața (mp)*	Observații / Referințe
	Din acte: 0 Masurata: 1	

* Suprafața este determinată în planul de proiecție Stereo 70.

DETALII LINIARE IMOBIL



Date referitoare la teren

Crt	Categorie folosință	Intra vilan	Suprafața (mp)	Tarla	Parcelă	Nr. topo	Observații / Referințe
1	curți constructii	NU	1	-	61	-	

Date referitoare la construcții

Crt	Număr	Destinație construcție	Supraf. (mp)	Situație juridică	Observații / Referințe
A1.1		construcții industriale și edilitare	Din acte: 0 Masurata: 1	Fara acte	Nr. niveluri:1; S. construita la sol:1 mp; S. construita desfasurata:1 mp; STALP

Lungime Segmente

1) Valorile lungimilor segmentelor sunt obținute din proiecție în plan.

Punct început	X / Y	Punct sfârșit	X / Y	Lungime segment (** (m)
1	826.021,297 426.039,833	2	826.021,449 426.034,596	5.239
2	826.021,449 426.034,596	3	826.021,459 426.034,596	0.01
3	826.021,459 426.034,596	4	826.021,307 426.039,833	5.239

Punct început	X / Y	Punct sfârșit	X / Y	Lungime segment (** (m)
4	826.021,307 426.039,833	5	826.022,297 426.039,833	0.99
5	826.022,297 426.039,833	6	826.022,296 426.040,833	1.0
6	826.022,296 426.040,833	7	826.021,296 426.040,833	1.0
7	826.021,296 426.040,833	1	826.021,297 426.039,833	1.0

** Lungimile segmentelor sunt determinate în planul de proiecție Stereo 70 și sunt rotunjite la 1 milimetru.

*** Distanța dintre puncte este formată din segmente cumulate ce sunt mai mici decât valoarea 1 milimetru.

Neutilizabil în Circuitul Civil

**DATE DESPRE IMOBILUL NR. 3323**

Oficiul de Cadastru și Publicitate Imobiliară TULCEA
Biroul de Cadastru și Publicitate Imobiliară Tulcea

A. Partea I. Descrierea imobilului

TEREN Extravilan

Adresa: Jud. Tulcea

Nr. Crt	Nr cadastral Nr. topografic	Suprafața* (mp)	Observații / Referințe
A1		Din acte: 0 Masurata: 1	Sector cadastral:22 Teren neimprejmuit;

B. Partea II. Proprietari și acte

Inscrieri privitoare la dreptul de proprietate și alte drepturi reale		Referințe
/		
Act Normativ nr. Legea nr.123/2012, din 10/07/2012 emis de Parlamentul Romaniei;		
B1	Intabulare, drept de PROPRIETATE, dobandit prin Lege, cota actuala 1/1, cota initiala 1/1 1) STATUL ROMAN, CIF:999999999999	A1

C. Partea III. SARCINI .

Inscrieri privind dezmembramintele dreptului de proprietate, drepturi reale de garanție și sarcini	Referințe
NU SUNT	

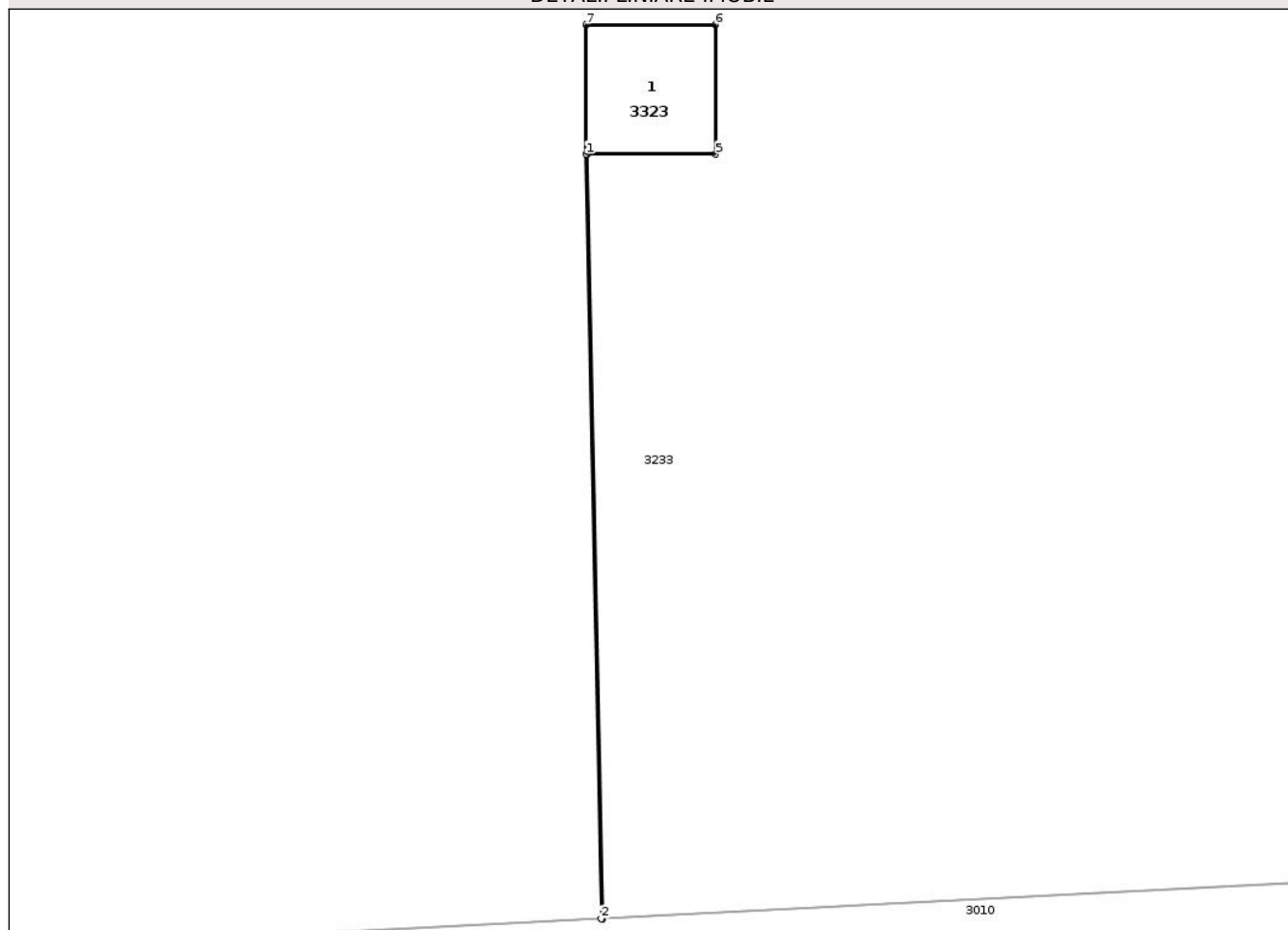
Anexa Nr. 1 La Partea I

Teren

Nr cadastral	Suprafața (mp)*	Observații / Referințe
	Din acte: 0 Masurata: 1	

* Suprafața este determinată în planul de proiecție Stereo 70.

DETALII LINIARE IMOBIL



Date referitoare la teren

Crt	Categorie folosință	Intra vilan	Suprafața (mp)	Tarla	Parcelă	Nr. topo	Observații / Referințe
1	curți constructii	NU	1	-	60	-	

Date referitoare la construcții

Crt	Număr	Destinație construcție	Supraf. (mp)	Situație juridică	Observații / Referințe
A1.1		construcții industriale și edilitare	Din acte: 0 Masurata: 1	Fara acte	Nr. niveluri:1; S. construita la sol:1 mp; S. construita desfasurata:1 mp; STALP

Lungime Segmente

1) Valorile lungimilor segmentelor sunt obținute din proiecție în plan.

Punct început	X / Y	Punct sfârșit	X / Y	Lungime segment (** (m)
1	825.950,461 426.036,86	2	825.950,578 426.030,959	5.902
2	825.950,578 426.030,959	3	825.950,588 426.030,96	0.01
3	825.950,588 426.030,96	4	825.950,471 426.036,86	5.901

Punct început	X / Y	Punct sfârșit	X / Y	Lungime segment (** (m)
4	825.950,471 426.036,86	5	825.951,461 426.036,86	0.99
5	825.951,461 426.036,86	6	825.951,46 426.037,86	1.0
6	825.951,46 426.037,86	7	825.950,46 426.037,86	1.0
7	825.950,46 426.037,86	1	825.950,461 426.036,86	1.0

** Lungimile segmentelor sunt determinate în planul de proiecție Stereo 70 și sunt rotunjite la 1 milimetru.

*** Distanța dintre puncte este formată din segmente cumulate ce sunt mai mici decât valoarea 1 milimetru.

Neutilizabil în Circuitul Civil

**DATE DESPRE IMOBILUL NR. 3325**

Oficiul de Cadastru și Publicitate Imobiliară TULCEA
Biroul de Cadastru și Publicitate Imobiliară Tulcea

A. Partea I. Descrierea imobilului

TEREN Extravilan

Adresa: Jud. Tulcea

Nr. Crt	Nr cadastral Nr. topografic	Suprafața* (mp)	Observații / Referințe
A1		Din acte: 0 Masurata: 1	Sector cadastral:22 Teren neimprejmuit;

B. Partea II. Proprietari și acte

Inscrieri privitoare la dreptul de proprietate și alte drepturi reale		Referințe
/		
Act Normativ nr. Legea nr.123/2012, din 10/07/2012 emis de Parlamentul Romaniei;		
B1	Intabulare, drept de PROPRIETATE, dobandit prin Lege, cota actuala 1/1, cota initiala 1/1 1) STATUL ROMAN, CIF:999999999999	A1

C. Partea III. SARCINI .

Inscrieri privind dezmembramintele dreptului de proprietate, drepturi reale de garanție și sarcini	Referințe
NU SUNT	

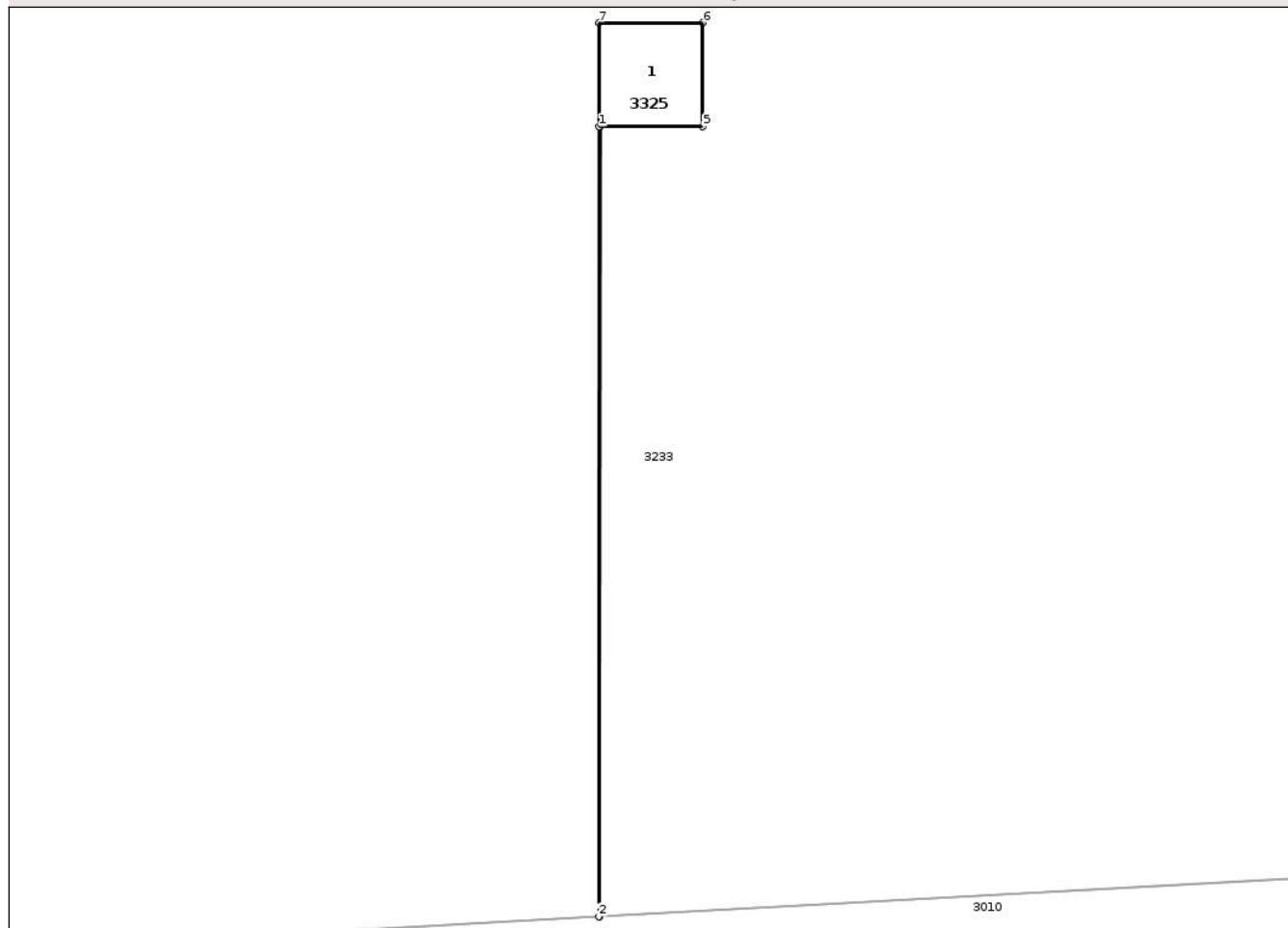
Anexa Nr. 1 La Partea I

Teren

Nr cadastral	Suprafața (mp)*	Observații / Referințe
	Din acte: 0 Masurata: 1	

* Suprafața este determinată în planul de proiecție Stereo 70.

DETALII LINIARE IMOBIL



Date referitoare la teren

Crt	Categorie folosință	Intra vilan	Suprafața (mp)	Tarla	Parcelă	Nr. topo	Observații / Referințe
1	curți constructii	NU	1	-	58	-	

Date referitoare la construcții

Crt	Număr	Destinație construcție	Supraf. (mp)	Situație juridică	Observații / Referințe
A1.1		construcții industriale și edilitare	Din acte: 0 Masurata: 1	Fara acte	Nr. niveluri:1; S. construita la sol:1 mp; S. construita desfasurata:1 mp; STALP

Lungime Segmente

1) Valorile lungimilor segmentelor sunt obținute din proiecție în plan.

Punct început	X / Y	Punct sfârșit	X / Y	Lungime segment (** (m)
1	825.800,499 426.030,654	2	825.800,496 426.023,052	7.602
2	825.800,496 426.023,052	3	825.800,506 426.023,053	0.01
3	825.800,506 426.023,053	4	825.800,509 426.030,654	7.601

Punct început	X / Y	Punct sfârșit	X / Y	Lungime segment (** (m)
4	825.800,509 426.030,654	5	825.801,499 426.030,654	0.99
5	825.801,499 426.030,654	6	825.801,498 426.031,654	1.0
6	825.801,498 426.031,654	7	825.800,498 426.031,654	1.0
7	825.800,498 426.031,654	1	825.800,499 426.030,654	1.0

** Lungimile segmentelor sunt determinate în planul de proiecție Stereo 70 și sunt rotunjite la 1 milimetru.

*** Distanța dintre puncte este formată din segmente cumulate ce sunt mai mici decât valoarea 1 milimetru.

Neutilizabil în Circuitul Civil

**DATE DESPRE IMOBILUL NR. 3327**

Oficiul de Cadastru și Publicitate Imobiliară TULCEA
Biroul de Cadastru și Publicitate Imobiliară Tulcea

A. Partea I. Descrierea imobilului

TEREN Extravilan

Adresa: Jud. Tulcea

Nr. Crt	Nr cadastral Nr. topografic	Suprafața* (mp)	Observații / Referințe
A1		Din acte: 0 Masurata: 1	Sector cadastral:22 Teren neimprejmuit;

B. Partea II. Proprietari și acte

Inscrieri privitoare la dreptul de proprietate și alte drepturi reale		Referințe
/		
Act Normativ nr. Legea nr.123/2012, din 10/07/2012 emis de Parlamentul Romaniei;		
B1	Intabulare, drept de PROPRIETATE, dobandit prin Lege, cota actuala 1/1, cota initiala 1/1 1) STATUL ROMAN, CIF:999999999999	A1

C. Partea III. SARCINI .

Inscrieri privind dezmembramintele dreptului de proprietate, drepturi reale de garanție și sarcini	Referințe
NU SUNT	

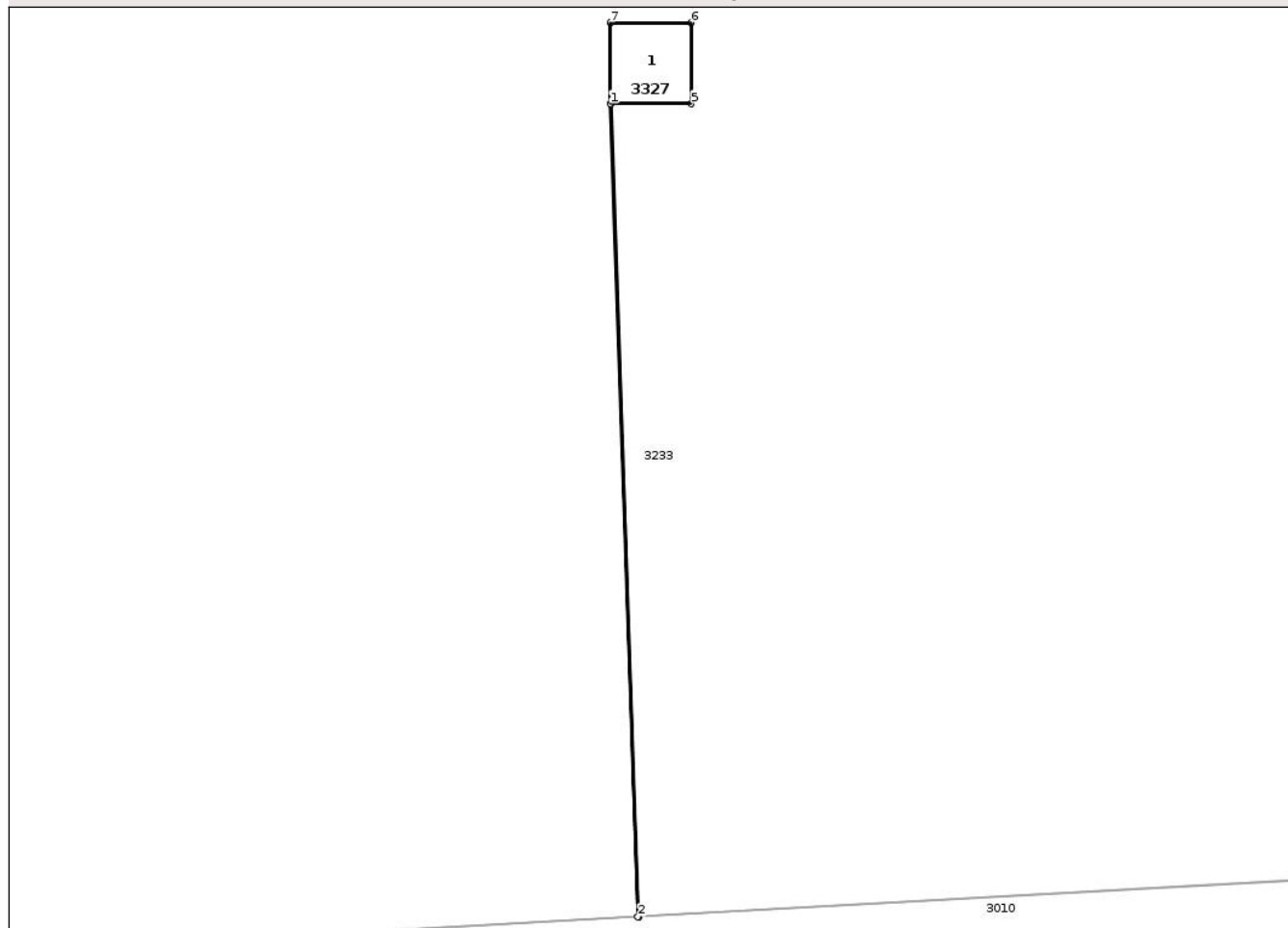
Anexa Nr. 1 La Partea I

Teren

Nr cadastral	Suprafața (mp)*	Observații / Referințe
	Din acte: 0 Masurata: 1	

* Suprafața este determinată în planul de proiecție Stereo 70.

DETALII LINIARE IMOBIL



Date referitoare la teren

Crt	Categorie folosință	Intra vilan	Suprafața (mp)	Tarla	Parcelă	Nr. topo	Observații / Referințe
1	curți constructii	NU	1	-	56	-	

Date referitoare la construcții

Crt	Număr	Destinație construcție	Supraf. (mp)	Situație juridică	Observații / Referințe
A1.1		construcții industriale și edilitare	Din acte: 0 Masurata: 1	Fara acte	Nr. niveluri:1; S. construita la sol:1 mp; S. construita desfasurata:1 mp; STALP

Lungime Segmente

1) Valorile lungimilor segmentelor sunt obținute din proiecție în plan.

Punct început	X / Y	Punct sfârșit	X / Y	Lungime segment (** (m)
1	825.643,057 426.024,37	2	825.643,397 426.014,339	10.037
2	825.643,397 426.014,339	3	825.643,407 426.014,339	0.01
3	825.643,407 426.014,339	4	825.643,067 426.024,37	10.037

Punct început	X / Y	Punct sfârșit	X / Y	Lungime segment (** (m)
4	825.643,067 426.024,37	5	825.644,057 426.024,37	0.99
5	825.644,057 426.024,37	6	825.644,056 426.025,37	1.0
6	825.644,056 426.025,37	7	825.643,056 426.025,37	1.0
7	825.643,056 426.025,37	1	825.643,057 426.024,37	1.0

** Lungimile segmentelor sunt determinate în planul de proiecție Stereo 70 și sunt rotunjite la 1 milimetru.

*** Distanța dintre puncte este formată din segmente cumulate ce sunt mai mici decât valoarea 1 milimetru.

Neutilizabil în Circuitul Civil

**DATE DESPRE IMOBILUL NR. 3329**

Oficiul de Cadastru și Publicitate Imobiliară TULCEA
Biroul de Cadastru și Publicitate Imobiliară Tulcea

A. Partea I. Descrierea imobilului

TEREN Extravilan

Adresa: Jud. Tulcea

Nr. Crt	Nr cadastral Nr. topografic	Suprafața* (mp)	Observații / Referințe
A1		Din acte: 0 Masurata: 1	Sector cadastral:22 Teren neimprejmuit;

B. Partea II. Proprietari și acte

Inscrieri privitoare la dreptul de proprietate și alte drepturi reale		Referințe
/		
Act Normativ nr. Legea nr.123/2012, din 10/07/2012 emis de Parlamentul Romaniei;		
B1	Intabulare, drept de PROPRIETATE, dobandit prin Lege, cota actuala 1/1, cota initiala 1/1 1) STATUL ROMAN, CIF:999999999999	A1

C. Partea III. SARCINI .

Inscrieri privind dezmembramintele dreptului de proprietate, drepturi reale de garanție și sarcini	Referințe
NU SUNT	

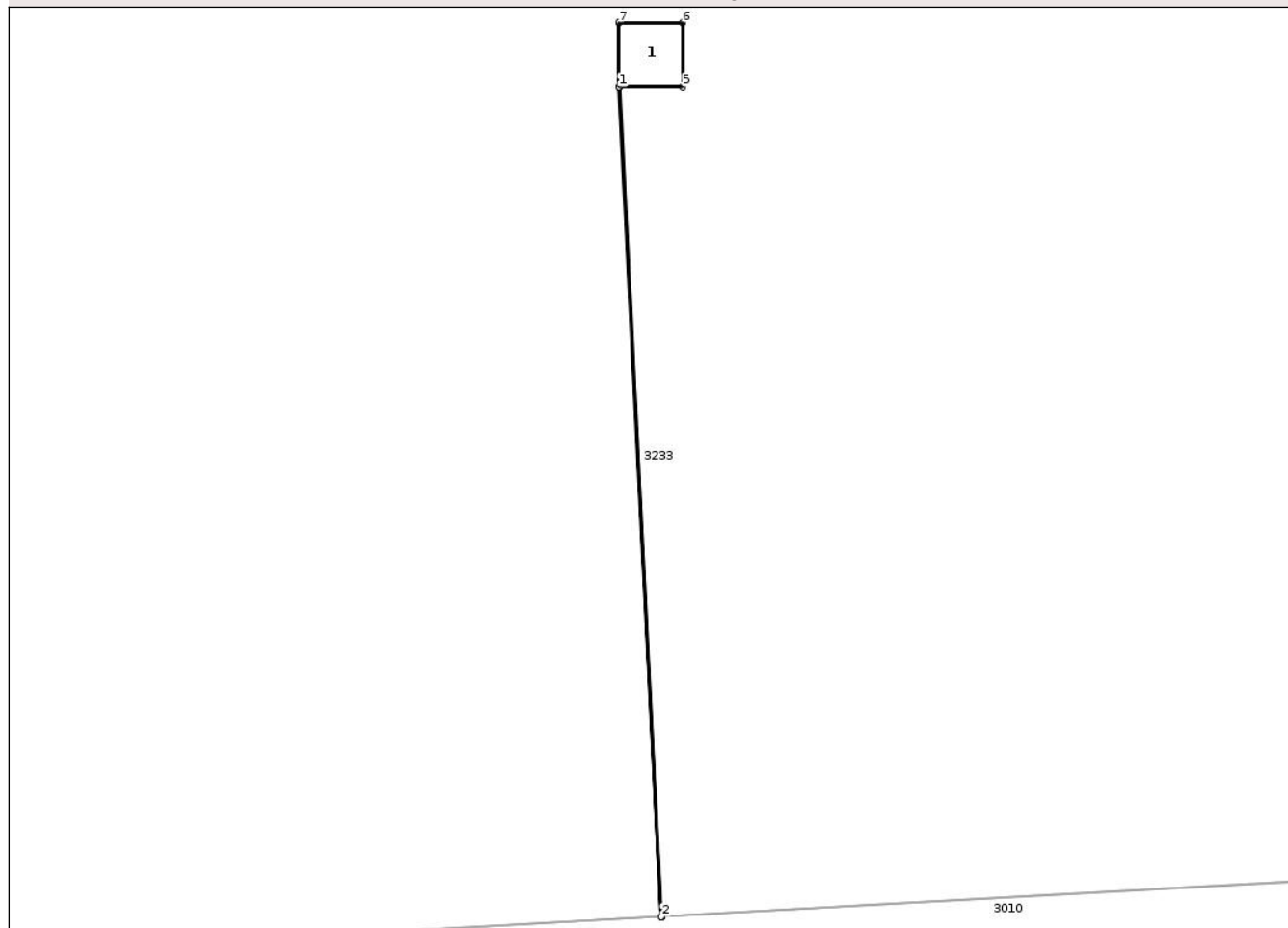
Anexa Nr. 1 La Partea I

Teren

Nr cadastral	Suprafața (mp)*	Observații / Referințe
	Din acte: 0 Masurata: 1	

* Suprafața este determinată în planul de proiecție Stereo 70.

DETALII LINIARE IMOBIL



Date referitoare la teren

Crt	Categorie folosință	Intra vilan	Suprafața (mp)	Tarla	Parcelă	Nr. topo	Observații / Referințe
1	curți constructii	NU	1	-	54	-	

Date referitoare la construcții

Crt	Număr	Destinație construcție	Supraf. (mp)	Situație juridică	Observații / Referințe
A1.1		construcții industriale și edilitare	Din acte: 0 Masurata: 1	Fara acte	Nr. niveluri:1; S. construita la sol:1 mp; S. construita desfasurata:1 mp; STALP

Lungime Segmente

1) Valorile lungimilor segmentelor sunt obținute din proiecție în plan.

Punct început	X / Y	Punct sfârșit	X / Y	Lungime segment (** (m)
1	825.486,146 426.018,671	2	825.486,815 426.005,654	13.034
2	825.486,815 426.005,654	3	825.486,825 426.005,655	0.01
3	825.486,825 426.005,655	4	825.486,156 426.018,671	13.033

Punct început	X / Y	Punct sfârșit	X / Y	Lungime segment (** (m)
4	825.486,156 426.018,671	5	825.487,146 426.018,671	0.99
5	825.487,146 426.018,671	6	825.487,146 426.019,671	1.0
6	825.487,146 426.019,671	7	825.486,146 426.019,671	1.0
7	825.486,146 426.019,671	1	825.486,146 426.018,671	1.0

** Lungimile segmentelor sunt determinate în planul de proiecție Stereo 70 și sunt rotunjite la 1 milimetru.

*** Distanța dintre puncte este formată din segmente cumulate ce sunt mai mici decât valoarea 1 milimetru.

Neutilizabil în Circuitul Civil

**DATE DESPRE IMOBILUL NR. 3332**

Oficiul de Cadastru și Publicitate Imobiliară TULCEA
Biroul de Cadastru și Publicitate Imobiliară Tulcea

A. Partea I. Descrierea imobilului

TEREN Extravilan

Adresa: Jud. Tulcea

Nr. Crt	Nr cadastral Nr. topografic	Suprafața* (mp)	Observații / Referințe
A1		Din acte: 0 Masurata: 1	Sector cadastral:22 Teren neimprejmit;

B. Partea II. Proprietari și acte

Inscrieri privitoare la dreptul de proprietate și alte drepturi reale		Referințe
/		
Act Normativ nr. Legea nr.123/2012, din 10/07/2012 emis de Parlamentul Romaniei;		
B1	Intabulare, drept de PROPRIETATE, dobandit prin Lege, cota actuala 1/1, cota initiala 1/1 1) STATUL ROMAN, CIF:999999999999	A1

C. Partea III. SARCINI .

Inscrieri privind dezmembramintele dreptului de proprietate, drepturi reale de garanție și sarcini	Referințe
NU SUNT	

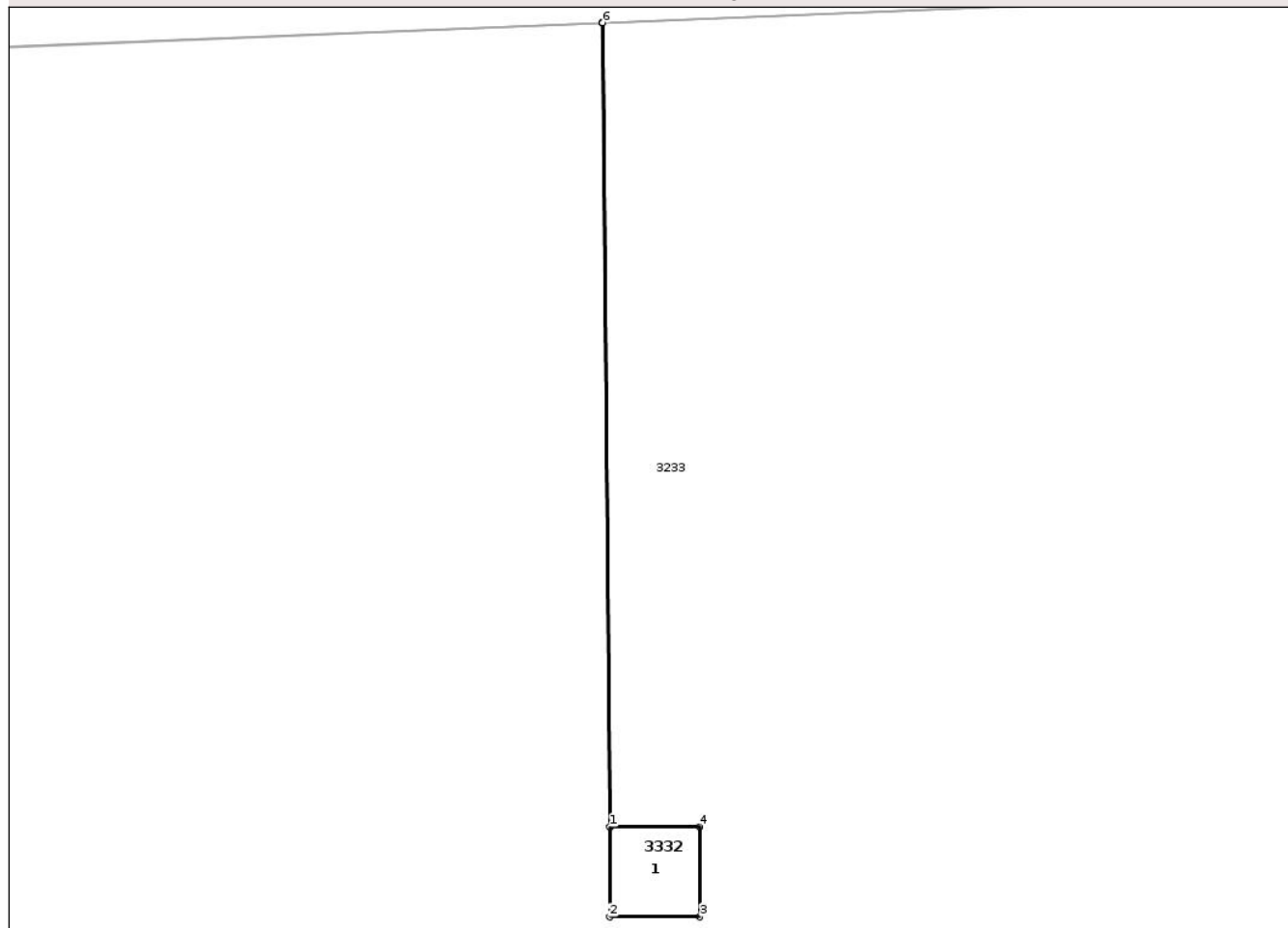
Anexa Nr. 1 La Partea I

Teren

Nr cadastral	Suprafața (mp)*	Observații / Referințe
	Din acte: 0 Masurata: 1	

* Suprafața este determinată în planul de proiecție Stereo 70.

DETALII LINIARE IMOBIL



Date referitoare la teren

Crt	Categorie folosință	Intra vilan	Suprafața (mp)	Tarla	Parcelă	Nr. topo	Observații / Referințe
1	curți constructii	NU	1	-	51	-	

Date referitoare la construcții

Crt	Număr	Destinație construcție	Supraf. (mp)	Situație juridică	Observații / Referințe
A1.1		construcții industriale și edilitare	Din acte: 0 Masurata: 1	Fara acte	Nr. niveluri:1; S. construita la sol:1 mp; S. construita desfasurata:1 mp; STALP

Lungime Segmente

1) Valorile lungimilor segmentelor sunt obținute din proiecție în plan.

Punct început	X / Y	Punct sfârșit	X / Y	Lungime segment (** (m)
1	825.252,489 426.010,105	2	825.252,49 426.009,105	1.0
2	825.252,49 426.009,105	3	825.253,49 426.009,105	1.0
3	825.253,49 426.009,105	4	825.253,489 426.010,105	1.0

Punct început	X / Y	Punct sfârșit	X / Y	Lungime segment (** (m)
4	825.253,489 426.010,105	5	825.252,499 426.010,105	0.99
5	825.252,499 426.010,105	6	825.252,412 426.019,04	8.935
6	825.252,412 426.019,04	7	825.252,402 426.019,04	0.01
7	825.252,402 426.019,04	1	825.252,489 426.010,105	8.935

** Lungimile segmentelor sunt determinate în planul de proiecție Stereo 70 și sunt rotunjite la 1 milimetru.

*** Distanța dintre puncte este formată din segmente cumulate ce sunt mai mici decât valoarea 1 milimetru.

Neutilizabil în Circuitul Civil

**DATE DESPRE IMOBILUL NR. 3334**

Oficiul de Cadastru și Publicitate Imobiliară TULCEA
Biroul de Cadastru și Publicitate Imobiliară Tulcea

A. Partea I. Descrierea imobilului

TEREN Extravilan

Adresa: Jud. Tulcea

Nr. Crt	Nr cadastral Nr. topografic	Suprafața* (mp)	Observații / Referințe
A1		Din acte: 0 Masurata: 1	Sector cadastral:22 Teren neimprejmuit;

B. Partea II. Proprietari și acte

Inscrieri privitoare la dreptul de proprietate și alte drepturi reale		Referințe
/		
Act Normativ nr. Legea nr.123/2012, din 10/07/2012 emis de Parlamentul Romaniei;		
B1	Intabulare, drept de PROPRIETATE, dobandit prin Lege, cota actuala 1/1, cota initiala 1/1 1) STATUL ROMAN, CIF:999999999999	A1

C. Partea III. SARCINI .

Inscrieri privind dezmembramintele dreptului de proprietate, drepturi reale de garanție și sarcini	Referințe
NU SUNT	

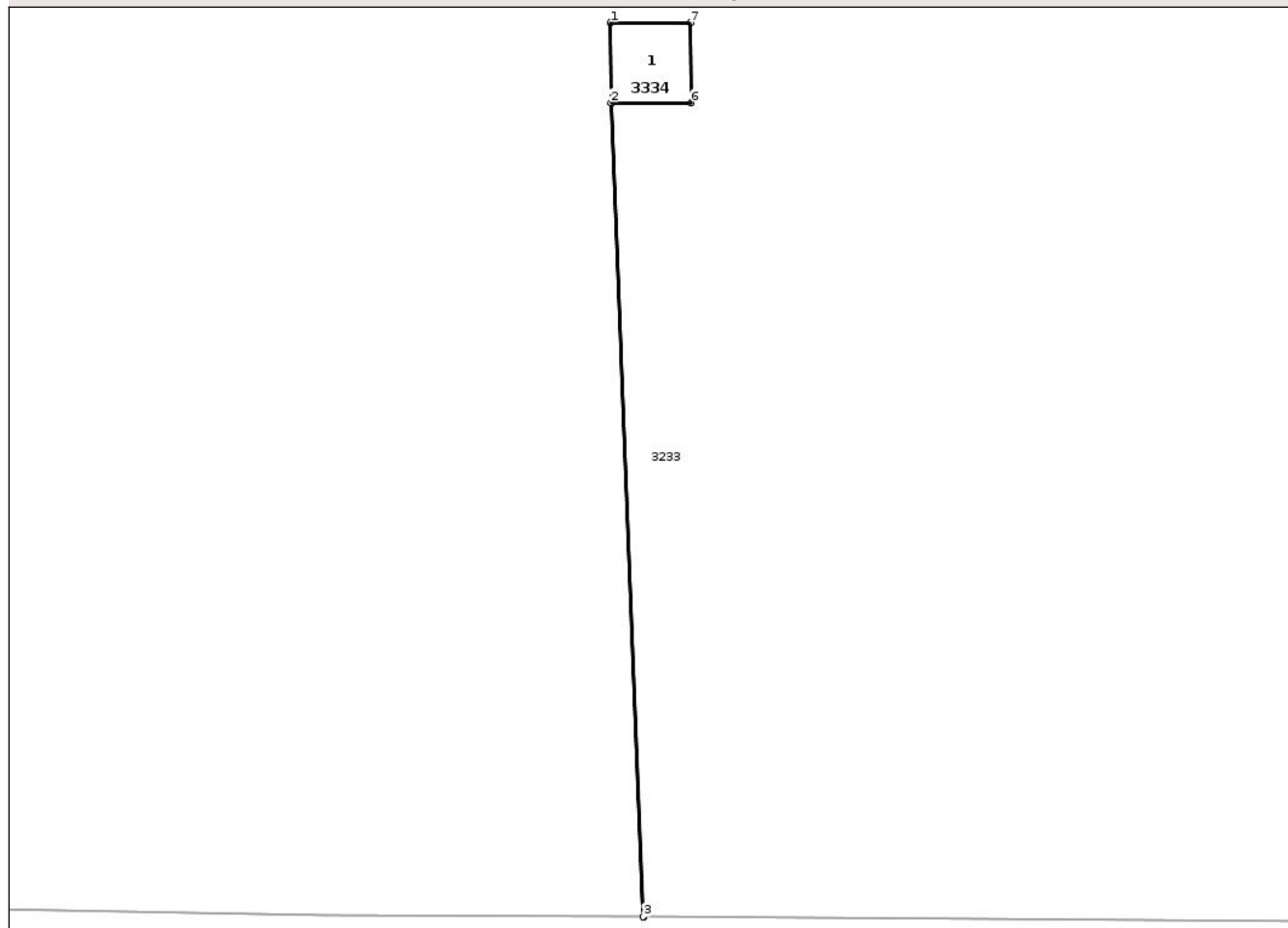
Anexa Nr. 1 La Partea I

Teren

Nr cadastral	Suprafața (mp)*	Observații / Referințe
	Din acte: 0 Masurata: 1	

* Suprafața este determinată în planul de proiecție Stereo 70.

DETALII LINIARE IMOBIL



Date referitoare la teren

Crt	Categorie folosință	Intra vilan	Suprafața (mp)	Tarla	Parcelă	Nr. topo	Observații / Referințe
1	curți constructii	NU	1	-	49	-	

Date referitoare la construcții

Crt	Număr	Destinație construcție	Supraf. (mp)	Situație juridică	Observații / Referințe
A1.1		construcții industriale și edilitare	Din acte: 0 Masurata: 1	Fara acte	Nr. niveluri:1; S. construita la sol:1 mp; S. construita desfasurata:1 mp; STALP

Lungime Segmente

1) Valorile lungimilor segmentelor sunt obținute din proiecție în plan.

Punct început	X / Y	Punct sfârșit	X / Y	Lungime segment (** (m)
1	825.100,932 426.003,931	2	825.100,933 426.002,931	1.0
2	825.100,933 426.002,931	3	825.101,338 425.992,771	10.168
3	825.101,338 425.992,771	4	825.101,348 425.992,771	0.01

Punct început	X / Y	Punct sfârșit	X / Y	Lungime segment (** (m)
4	825.101,348 425.992,771	5	825.100,943 426.002,931	10.168
5	825.100,943 426.002,931	6	825.101,933 426.002,931	0.99
6	825.101,933 426.002,931	7	825.101,932 426.003,931	1.0
7	825.101,932 426.003,931	1	825.100,932 426.003,931	1.0

** Lungimile segmentelor sunt determinate în planul de proiecție Stereo 70 și sunt rotunjite la 1 milimetru.

*** Distanța dintre puncte este formată din segmente cumulate ce sunt mai mici decât valoarea 1 milimetru.

Neutilizabil în Circuitul Civil

**DATE DESPRE IMOBILUL NR. 3335**

Oficiul de Cadastru și Publicitate Imobiliară TULCEA
Biroul de Cadastru și Publicitate Imobiliară Tulcea

A. Partea I. Descrierea imobilului

TEREN Extravilan

Adresa: Jud. Tulcea

Nr. Crt	Nr cadastral Nr. topografic	Suprafața* (mp)	Observații / Referințe
A1		Din acte: 0 Masurata: 1	Sector cadastral:22 Teren neimprejmuit;

B. Partea II. Proprietari și acte

Inscrieri privitoare la dreptul de proprietate și alte drepturi reale		Referințe
/		
Act Normativ nr. Legea nr.123/2012, din 10/07/2012 emis de Parlamentul Romaniei;		
B1	Intabulare, drept de PROPRIETATE, dobandit prin Lege, cota actuala 1/1, cota initiala 1/1 1) STATUL ROMAN, CIF:999999999999	A1

C. Partea III. SARCINI .

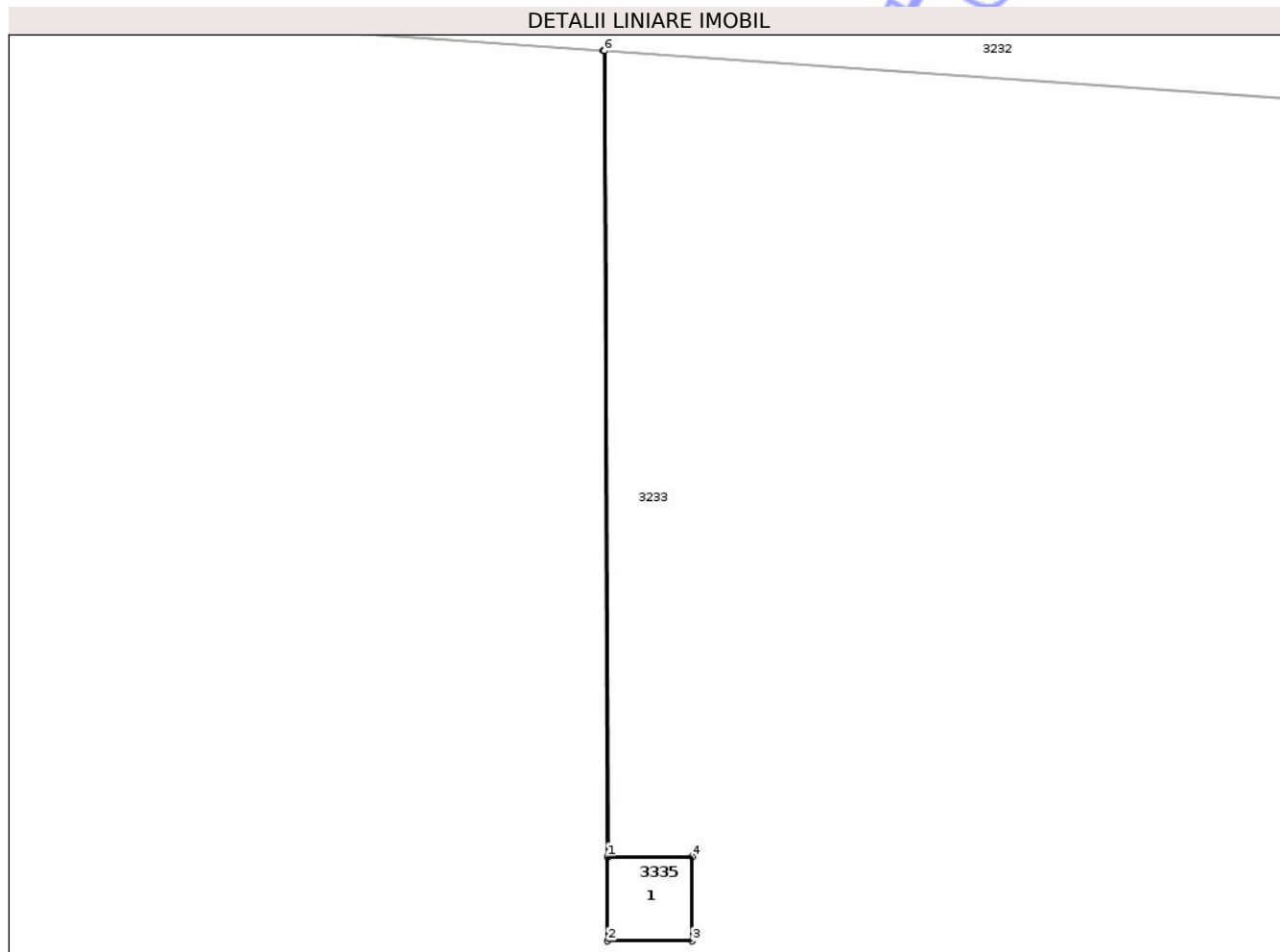
Inscrieri privind dezmembramintele dreptului de proprietate, drepturi reale de garanție și sarcini	Referințe
NU SUNT	

Anexa Nr. 1 La Partea I

Teren

Nr cadastral	Suprafața (mp)*	Observații / Referințe
	Din acte: 0 Masurata: 1	

* Suprafața este determinată în planul de proiecție Stereo 70.



Date referitoare la teren

Crt	Categorie folosință	Intra vilan	Suprafața (mp)	Tarla	Parcelă	Nr. topo	Observații / Referințe
1	curți constructii	NU	1	-	48	-	

Date referitoare la construcții

Crt	Număr	Destinație construcție	Supraf. (mp)	Situație juridică	Observații / Referințe
A1.1		construcții industriale și edilitare	Din acte: 0 Masurata: 1	Fara acte	Nr. niveluri:1; S. construita la sol:1 mp; S. construita desfasurata:1 mp; STALP

Lungime Segmente

1) Valorile lungimilor segmentelor sunt obținute din proiecție în plan.

Punct început	X / Y	Punct sfârșit	X / Y	Lungime segment (** (m)
1	825.030,355 426.007,398	2	825.030,356 426.006,398	1.0
2	825.030,356 426.006,398	3	825.031,356 426.006,398	1.0
3	825.031,356 426.006,398	4	825.031,355 426.007,398	1.0

Punct început	X / Y	Punct sfârșit	X / Y	Lungime segment (** (m)
4	825.031,355 426.007,398	5	825.030,365 426.007,398	0.99
5	825.030,365 426.007,398	6	825.030,319 426.016,945	9.547
6	825.030,319 426.016,945	7	825.030,309 426.016,946	0.01
7	825.030,309 426.016,946	1	825.030,355 426.007,398	9.548

** Lungimile segmentelor sunt determinate în planul de proiecție Stereo 70 și sunt rotunjite la 1 milimetru.

*** Distanța dintre puncte este formată din segmente cumulate ce sunt mai mici decât valoarea 1 milimetru.

Neutilizabil în Circuitul Civil

**DATE DESPRE IMOBILUL NR. 3336**

Oficiul de Cadastru și Publicitate Imobiliară TULCEA
Biroul de Cadastru și Publicitate Imobiliară Tulcea

A. Partea I. Descrierea imobilului

TEREN Extravilan

Adresa: Jud. Tulcea

Nr. Crt	Nr cadastral Nr. topografic	Suprafața* (mp)	Observații / Referințe
A1		Din acte: 0 Masurata: 1	Sector cadastral:22 Teren neimprejmuit;

B. Partea II. Proprietari și acte

Inscrieri privitoare la dreptul de proprietate și alte drepturi reale		Referințe
/		
Act Normativ nr. Legea nr.123/2012, din 10/07/2012 emis de Parlamentul Romaniei;		
B1	Intabulare, drept de PROPRIETATE, dobandit prin Lege, cota actuala 1/1, cota initiala 1/1 1) STATUL ROMAN, CIF:999999999999	A1

C. Partea III. SARCINI .

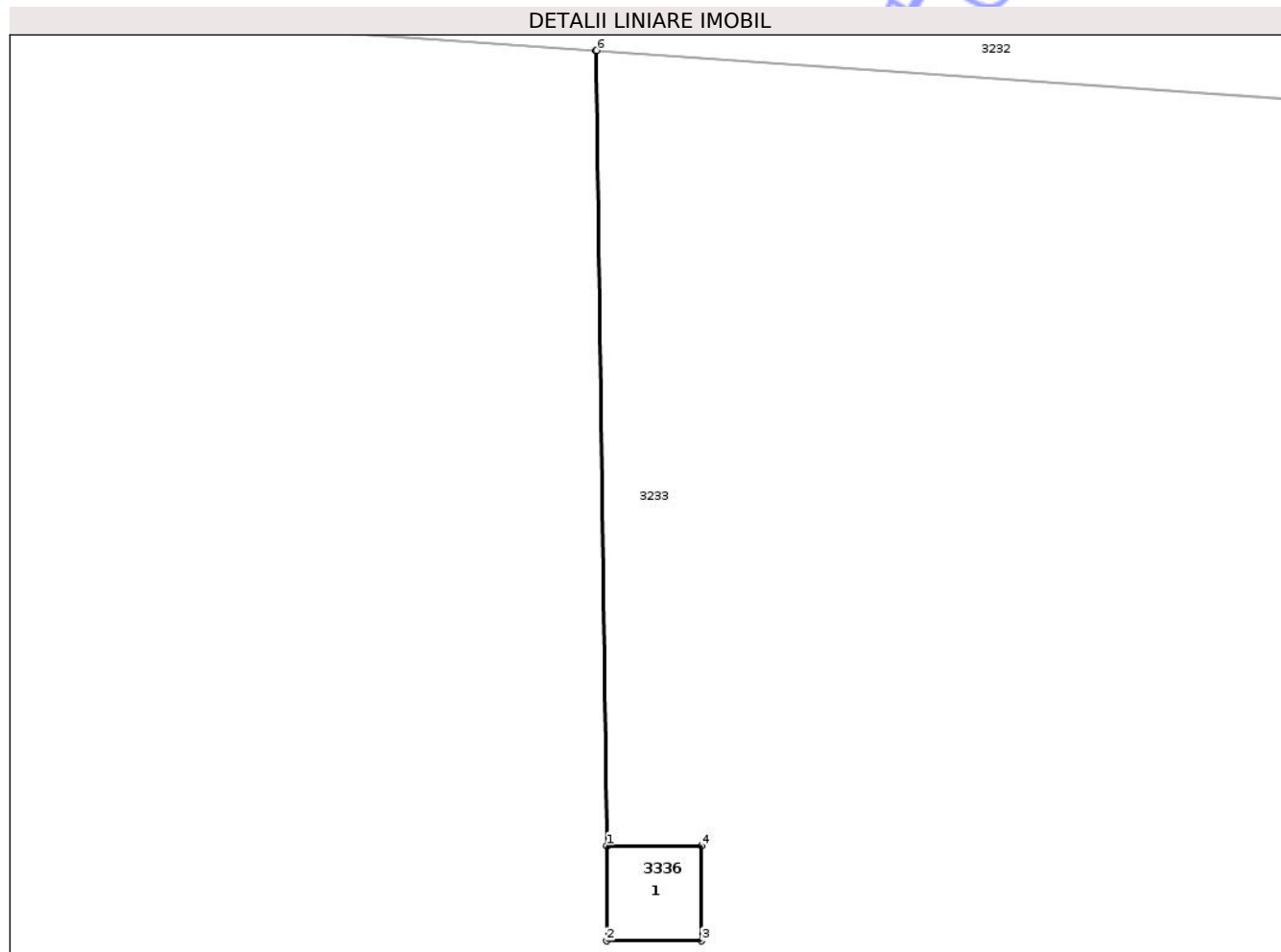
Inscrieri privind dezmembramintele dreptului de proprietate, drepturi reale de garanție și sarcini	Referințe
NU SUNT	

Anexa Nr. 1 La Partea I

Teren

Nr cadastral	Suprafața (mp)*	Observații / Referințe
	Din acte: 0 Masurata: 1	

* Suprafața este determinată în planul de proiecție Stereo 70.



Date referitoare la teren

Crt	Categorie folosință	Intra vilan	Suprafața (mp)	Tarla	Parcelă	Nr. topo	Observații / Referințe
1	curți constructii	NU	1	-	47	-	

Date referitoare la construcții

Crt	Număr	Destinație construcție	Supraf. (mp)	Situație juridică	Observații / Referințe
A1.1		construcții industriale și edilitare	Din acte: 0 Masurata: 1	Fara acte	Nr. niveluri:1; S. construita la sol:1 mp; S. construita desfasurata:1 mp; STALP

Lungime Segmente

1) Valorile lungimilor segmentelor sunt obținute din proiecție în plan.

Punct început	X / Y	Punct sfârșit	X / Y	Lungime segment (** (m)
1	824.969,143 426.012,899	2	824.969,144 426.011,899	1.0
2	824.969,144 426.011,899	3	824.970,144 426.011,899	1.0
3	824.970,144 426.011,899	4	824.970,143 426.012,899	1.0

Punct început	X / Y	Punct sfârșit	X / Y	Lungime segment (** (m)
4	824.970,143 426.012,899	5	824.969,153 426.012,899	0.99
5	824.969,153 426.012,899	6	824.969,038 426.021,257	8.359
6	824.969,038 426.021,257	7	824.969,028 426.021,257	0.01
7	824.969,028 426.021,257	1	824.969,143 426.012,899	8.359

** Lungimile segmentelor sunt determinate în planul de proiecție Stereo 70 și sunt rotunjite la 1 milimetru.

*** Distanța dintre puncte este formată din segmente cumulate ce sunt mai mici decât valoarea 1 milimetru.

Neutilizabil în Circuitul Civil

**DATE DESPRE IMOBILUL NR. 3337**

Oficiul de Cadastru și Publicitate Imobiliară TULCEA
Biroul de Cadastru și Publicitate Imobiliară Tulcea

A. Partea I. Descrierea imobilului

TEREN Extravilan

Adresa: Jud. Tulcea

Nr. Crt	Nr cadastral Nr. topografic	Suprafața* (mp)	Observații / Referințe
A1		Din acte: 0 Masurata: 1	Sector cadastral:22 Teren neimprejmuit;

B. Partea II. Proprietari și acte

Inscrieri privitoare la dreptul de proprietate și alte drepturi reale		Referințe
/		
Act Normativ nr. Legea nr.123/2012, din 10/07/2012 emis de Parlamentul Romaniei;		
B1	Intabulare, drept de PROPRIETATE, dobandit prin Lege, cota actuala 1/1, cota initiala 1/1 1) STATUL ROMAN, CIF:999999999999	A1

C. Partea III. SARCINI .

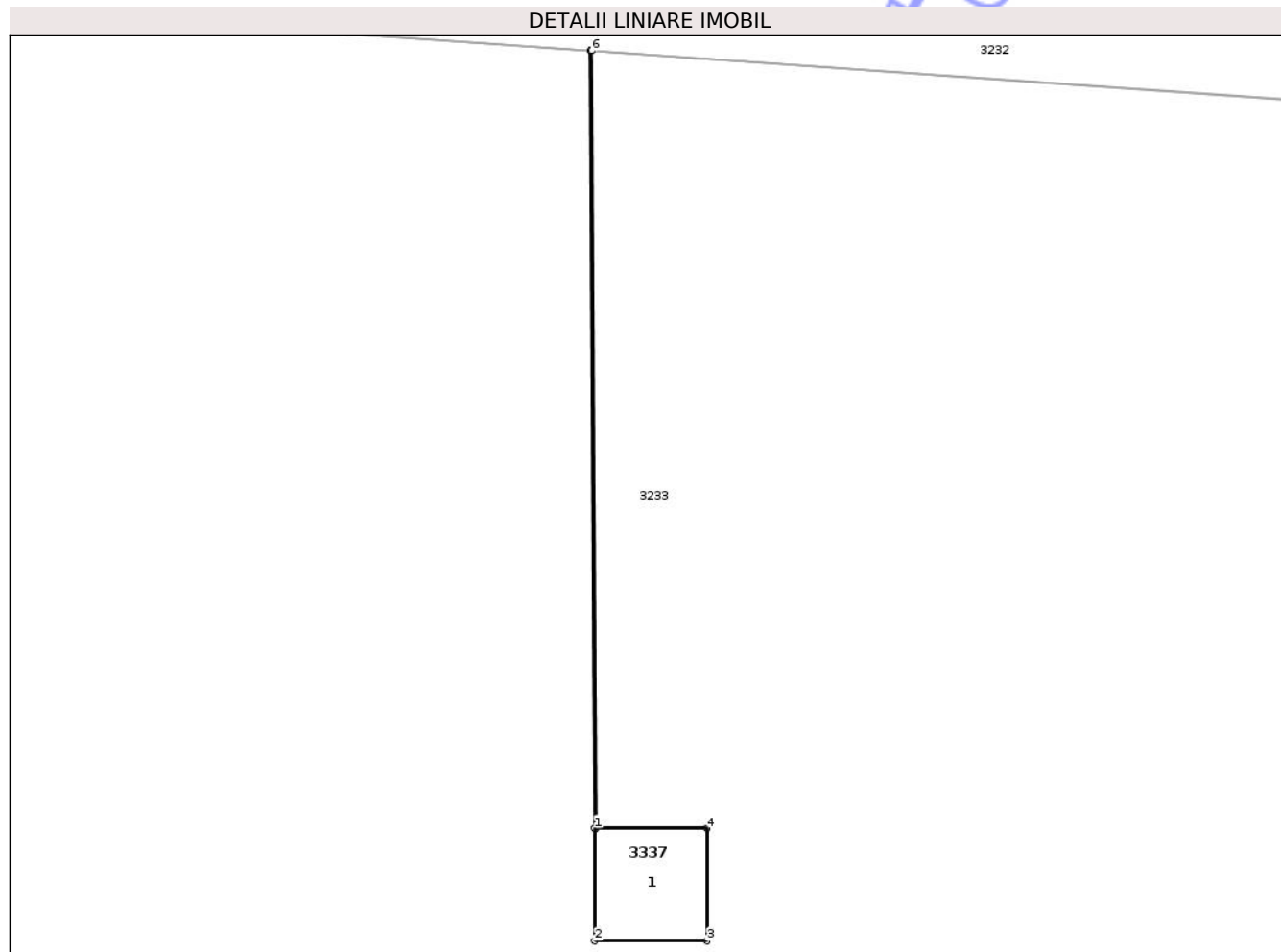
Inscrieri privind dezmembramintele dreptului de proprietate, drepturi reale de garanție și sarcini	Referințe
NU SUNT	

Anexa Nr. 1 La Partea I

Teren

Nr cadastral	Suprafața (mp)*	Observații / Referințe
	Din acte: 0 Masurata: 1	

* Suprafața este determinată în planul de proiecție Stereo 70.



Date referitoare la teren

Crt	Categorie folosință	Intra vilan	Suprafața (mp)	Tarla	Parcelă	Nr. topo	Observații / Referințe
1	curți constructii	NU	1	-	46	-	

Date referitoare la construcții

Crt	Număr	Destinație construcție	Supraf. (mp)	Situație juridică	Observații / Referințe
A1.1		construcții industriale și edilitare	Din acte: 0 Masurata: 1	Fara acte	Nr. niveluri:1; S. construita la sol:1 mp; S. construita desfasurata:1 mp; STALP

Lungime Segmente

1) Valorile lungimilor segmentelor sunt obținute din proiecție în plan.

Punct început	X / Y	Punct sfârșit	X / Y	Lungime segment (** (m)
1	824.907,13 426.018,685	2	824.907,131 426.017,685	1.0
2	824.907,131 426.017,685	3	824.908,131 426.017,685	1.0
3	824.908,131 426.017,685	4	824.908,13 426.018,685	1.0

Punct început	X / Y	Punct sfârșit	X / Y	Lungime segment (** (m)
4	824.908,13 426.018,685	5	824.907,14 426.018,685	0.99
5	824.907,14 426.018,685	6	824.907,104 426.025,614	6.929
6	824.907,104 426.025,614	7	824.907,094 426.025,615	0.01
7	824.907,094 426.025,615	1	824.907,13 426.018,685	6.93

** Lungimile segmentelor sunt determinate în planul de proiecție Stereo 70 și sunt rotunjite la 1 milimetru.

*** Distanța dintre puncte este formată din segmente cumulate ce sunt mai mici decât valoarea 1 milimetru.

Neutilizabil în Circuitul Civil

**DATE DESPRE IMOBILUL NR. 3339**

Oficiul de Cadastru și Publicitate Imobiliară TULCEA
Biroul de Cadastru și Publicitate Imobiliară Tulcea

A. Partea I. Descrierea imobilului

TEREN Extravilan

Adresa: Jud. Tulcea

Nr. Crt	Nr cadastral Nr. topografic	Suprafața* (mp)	Observații / Referințe
A1		Din acte: 0 Masurata: 1	Sector cadastral:22 Teren neimprejmuit;

B. Partea II. Proprietari și acte

Inscrieri privitoare la dreptul de proprietate și alte drepturi reale		Referințe
/		
Act Normativ nr. Legea nr.123/2012, din 10/07/2012 emis de Parlamentul Romaniei;		
B1	Intabulare, drept de PROPRIETATE, dobandit prin Lege, cota actuala 1/1, cota initiala 1/1 1) STATUL ROMAN, CIF:999999999999	A1

C. Partea III. SARCINI .

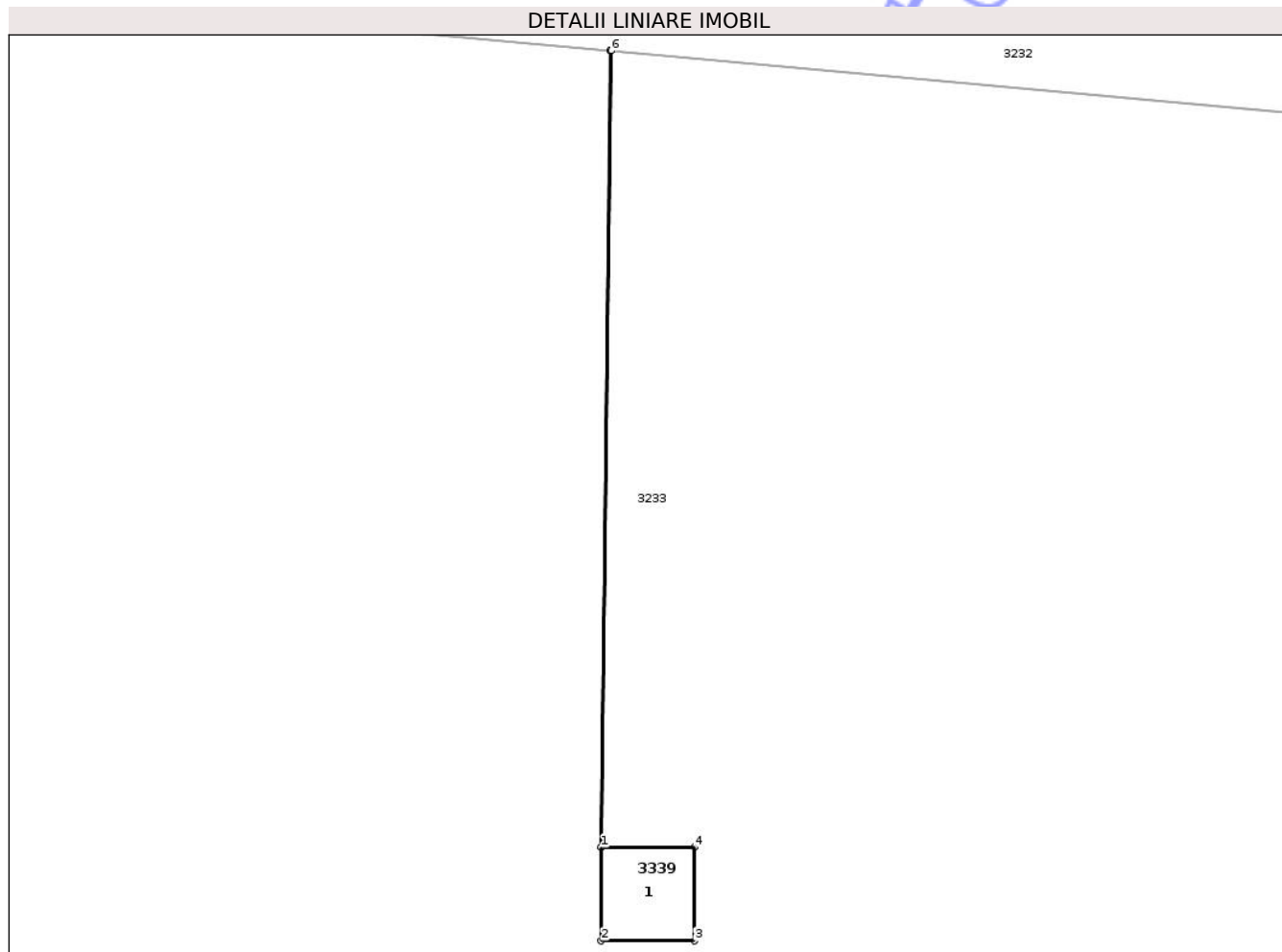
Inscrieri privind dezmembramintele dreptului de proprietate, drepturi reale de garanție și sarcini	Referințe
NU SUNT	

Anexa Nr. 1 La Partea I

Teren

Nr cadastral	Suprafața (mp)*	Observații / Referințe
	Din acte: 0 Masurata: 1	

* Suprafața este determinată în planul de proiecție Stereo 70.



Date referitoare la teren

Crt	Categorie folosință	Intra vilan	Suprafața (mp)	Tarla	Parcelă	Nr. topo	Observații / Referințe
1	curți constructii	NU	1	-	44	-	

Date referitoare la construcții

Crt	Număr	Destinație construcție	Supraf. (mp)	Situație juridică	Observații / Referințe
A1.1		construcții industriale și edilitare	Din acte: 0 Masurata: 1	Fara acte	Nr. niveluri:1; S. construita la sol:1 mp; S. construita desfasurata:1 mp; STALP

Lungime Segmente

1) Valorile lungimilor segmentelor sunt obținute din proiecție în plan.

Punct început	X / Y	Punct sfârșit	X / Y	Lungime segment (** (m)
1	824.706,079 426.036,068	2	824.706,08 426.035,068	1.0
2	824.706,08 426.035,068	3	824.707,08 426.035,068	1.0
3	824.707,08 426.035,068	4	824.707,079 426.036,068	1.0

Punct început	X / Y	Punct sfârșit	X / Y	Lungime segment (** (m)
4	824.707,079 426.036,068	5	824.706,089 426.036,068	0.99
5	824.706,089 426.036,068	6	824.706,189 426.044,578	8.511
6	824.706,189 426.044,578	7	824.706,179 426.044,579	0.01
7	824.706,179 426.044,579	1	824.706,079 426.036,068	8.512

** Lungimile segmentelor sunt determinate în planul de proiecție Stereo 70 și sunt rotunjite la 1 milimetru.

*** Distanța dintre puncte este formată din segmente cumulate ce sunt mai mici decât valoarea 1 milimetru.

Neutilizabil în Circuitul Civil

**DATE DESPRE IMOBILUL NR. 3341**

Oficiul de Cadastru și Publicitate Imobiliară TULCEA
Biroul de Cadastru și Publicitate Imobiliară Tulcea

A. Partea I. Descrierea imobilului

TEREN Extravilan

Adresa: Jud. Tulcea

Nr. Crt	Nr cadastral Nr. topografic	Suprafața* (mp)	Observații / Referințe
A1		Din acte: 0 Masurata: 1	Sector cadastral:22 Teren neimprejmuit;

B. Partea II. Proprietari și acte

Inscrieri privitoare la dreptul de proprietate și alte drepturi reale		Referințe
/		
Act Normativ nr. Legea nr.123/2012, din 10/07/2012 emis de Parlamentul Romaniei;		
B1	Intabulare, drept de PROPRIETATE, dobandit prin Lege, cota actuala 1/1, cota initiala 1/1 1) STATUL ROMAN, CIF:999999999999	A1

C. Partea III. SARCINI .

Inscrieri privind dezmembramintele dreptului de proprietate, drepturi reale de garanție și sarcini	Referințe
NU SUNT	

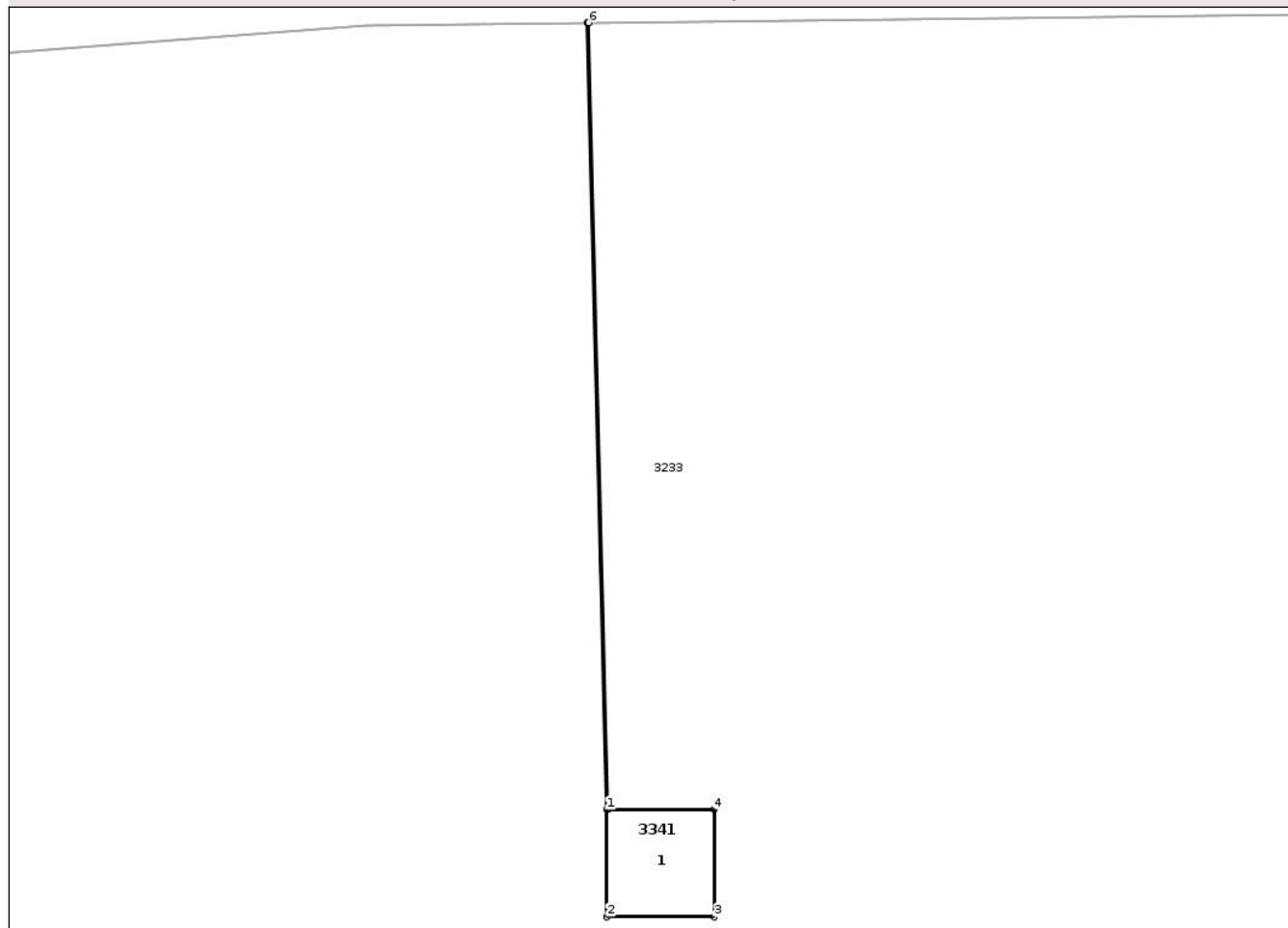
Anexa Nr. 1 La Partea I

Teren

Nr cadastral	Suprafața (mp)*	Observații / Referințe
	Din acte: 0 Masurata: 1	

* Suprafața este determinată în planul de proiecție Stereo 70.

DETALII LINIARE IMOBIL



Date referitoare la teren

Crt	Categorie folosință	Intra vilan	Suprafața (mp)	Tarla	Parcelă	Nr. topo	Observații / Referințe
1	curți constructii	NU	1	-	42	-	

Date referitoare la construcții

Crt	Număr	Destinație construcție	Supraf. (mp)	Situație juridică	Observații / Referințe
A1.1		construcții industriale și edilitare	Din acte: 0 Masurata: 1	Fara acte	Nr. niveluri:1; S. construita la sol:1 mp; S. construita desfasurata:1 mp; STALP

Lungime Segmente

1) Valorile lungimilor segmentelor sunt obținute din proiecție în plan.

Punct început	X / Y	Punct sfârșit	X / Y	Lungime segment (** (m)
1	824.547,96 426.045,99	2	824.547,961 426.044,99	1.0
2	824.547,961 426.044,99	3	824.548,961 426.044,99	1.0
3	824.548,961 426.044,99	4	824.548,96 426.045,99	1.0

Punct început	X / Y	Punct sfârșit	X / Y	Lungime segment (** (m)
4	824.548,96 426.045,99	5	824.547,97 426.045,99	0.99
5	824.547,97 426.045,99	6	824.547,791 426.053,328	7.34
6	824.547,791 426.053,328	7	824.547,781 426.053,328	0.01
7	824.547,781 426.053,328	1	824.547,96 426.045,99	7.34

** Lungimile segmentelor sunt determinate în planul de proiecție Stereo 70 și sunt rotunjite la 1 milimetru.

*** Distanța dintre puncte este formată din segmente cumulate ce sunt mai mici decât valoarea 1 milimetru.

Neutilizabil în Circuitul Civil

**DATE DESPRE IMOBILUL NR. 3342**

Oficiul de Cadastru și Publicitate Imobiliară TULCEA
Biroul de Cadastru și Publicitate Imobiliară Tulcea

A. Partea I. Descrierea imobilului

TEREN Extravilan

Adresa: Jud. Tulcea

Nr. Crt	Nr cadastral Nr. topografic	Suprafața* (mp)	Observații / Referințe
A1		Din acte: 0 Masurata: 1	Sector cadastral:22 Teren neimprejmuit;

B. Partea II. Proprietari și acte

Inscrieri privitoare la dreptul de proprietate și alte drepturi reale		Referințe
/		
Act Normativ nr. Legea nr.123/2012, din 10/07/2012 emis de Parlamentul Romaniei;		
B1	Intabulare, drept de PROPRIETATE, dobandit prin Lege, cota actuala 1/1, cota initiala 1/1 1) STATUL ROMAN, CIF:999999999999	A1

C. Partea III. SARCINI .

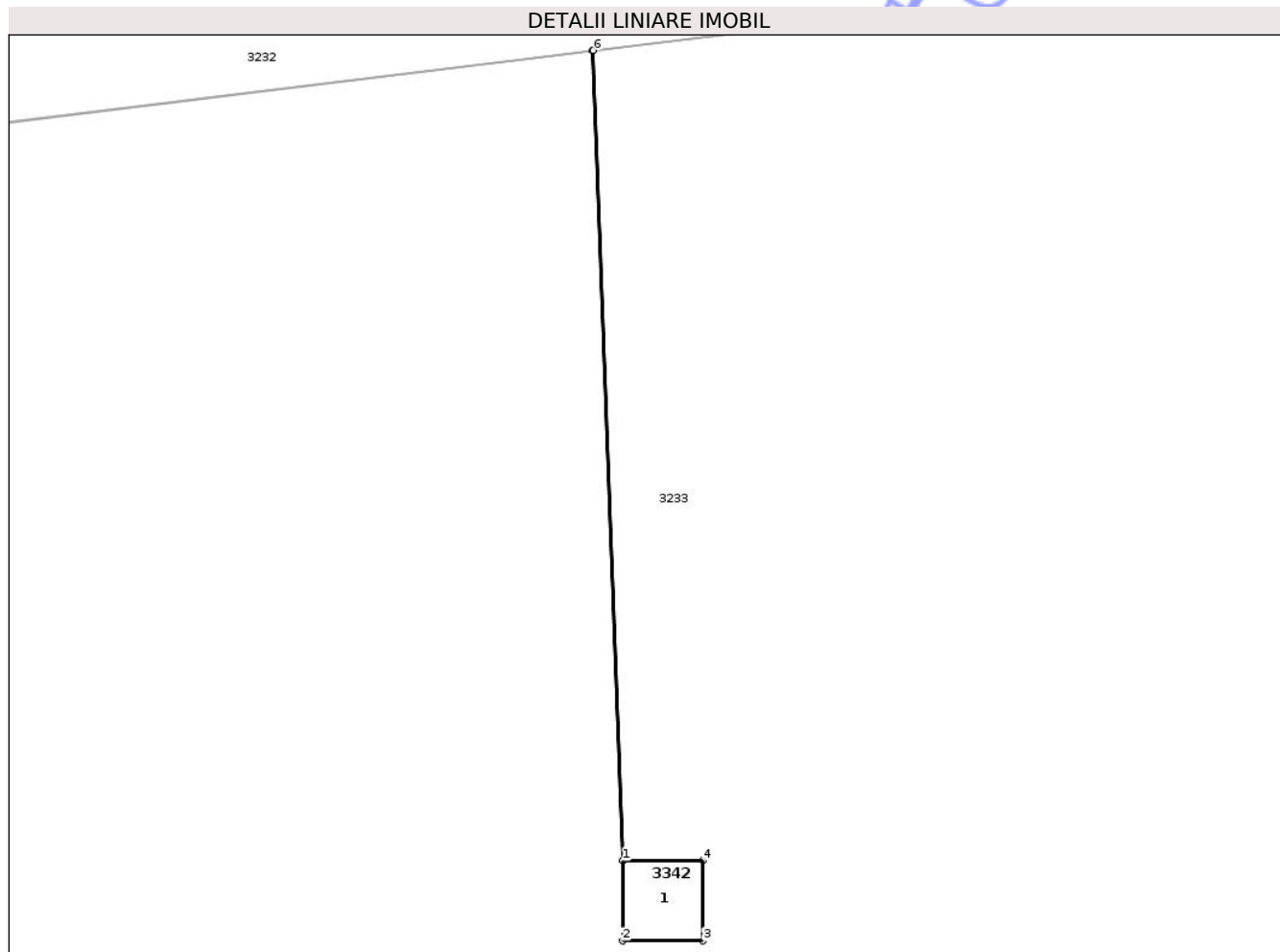
Inscrieri privind dezmembramintele dreptului de proprietate, drepturi reale de garanție și sarcini	Referințe
NU SUNT	

Anexa Nr. 1 La Partea I

Teren

Nr cadastral	Suprafața (mp)*	Observații / Referințe
	Din acte: 0 Masurata: 1	

* Suprafața este determinată în planul de proiecție Stereo 70.



Date referitoare la teren

Crt	Categorie folosință	Intra vilan	Suprafața (mp)	Tarla	Parcelă	Nr. topo	Observații / Referințe
1	curți constructii	NU	1	-	41	-	

Date referitoare la construcții

Crt	Număr	Destinație construcție	Supraf. (mp)	Situație juridică	Observații / Referințe
A1.1		construcții industriale și edilitare	Din acte: 0 Masurata: 1	Fara acte	Nr. niveluri:1; S. construita la sol:1 mp; S. construita desfasurata:1 mp; STALP

Lungime Segmente

1) Valorile lungimilor segmentelor sunt obținute din proiecție în plan.

Punct început	X / Y	Punct sfârșit	X / Y	Lungime segment (** (m)
1	824.477,617 426.036,752	2	824.477,618 426.035,752	1.0
2	824.477,618 426.035,752	3	824.478,618 426.035,752	1.0
3	824.478,618 426.035,752	4	824.478,617 426.036,752	1.0

Punct început	X / Y	Punct sfârșit	X / Y	Lungime segment (** (m)
4	824.478,617 426.036,752	5	824.477,627 426.036,752	0.99
5	824.477,627 426.036,752	6	824.477,254 426.046,833	10.088
6	824.477,254 426.046,833	7	824.477,245 426.046,832	0.009
7	824.477,245 426.046,832	1	824.477,617 426.036,752	10.087

** Lungimile segmentelor sunt determinate în planul de proiecție Stereo 70 și sunt rotunjite la 1 milimetru.

*** Distanța dintre puncte este formată din segmente cumulate ce sunt mai mici decât valoarea 1 milimetru.

Neutilizabil în Circuitul Civil

**DATE DESPRE IMOBILUL NR. 3344**

Oficiul de Cadastru și Publicitate Imobiliară TULCEA
Biroul de Cadastru și Publicitate Imobiliară Tulcea

A. Partea I. Descrierea imobilului

TEREN Extravilan

Adresa: Jud. Tulcea

Nr. Crt	Nr cadastral Nr. topografic	Suprafața* (mp)	Observații / Referințe
A1		Din acte: 0 Masurata: 1	Sector cadastral:22 Teren neimprejmuit;

B. Partea II. Proprietari și acte

Inscrieri privitoare la dreptul de proprietate și alte drepturi reale		Referințe
/		
Act Normativ nr. Legea nr.123/2012, din 10/07/2012 emis de Parlamentul Romaniei;		
B1	Intabulare, drept de PROPRIETATE, dobandit prin Lege, cota actuala 1/1, cota initiala 1/1 1) STATUL ROMAN, CIF:999999999999	A1

C. Partea III. SARCINI .

Inscrieri privind dezmembramintele dreptului de proprietate, drepturi reale de garanție și sarcini	Referințe
NU SUNT	

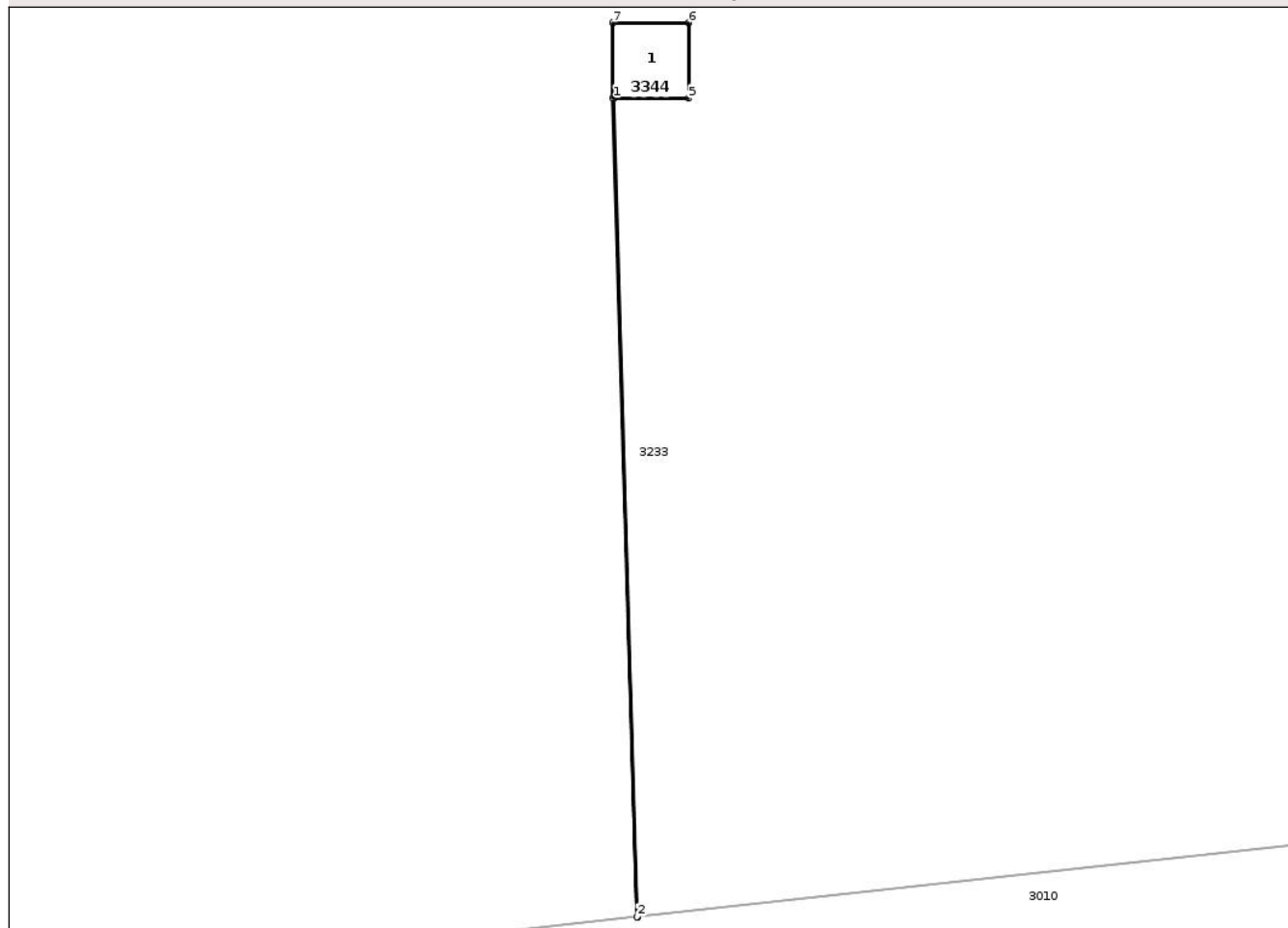
Anexa Nr. 1 La Partea I

Teren

Nr cadastral	Suprafața (mp)*	Observații / Referințe
	Din acte: 0 Masurata: 1	

* Suprafața este determinată în planul de proiecție Stereo 70.

DETALII LINIARE IMOBIL



Date referitoare la teren

Crt	Categorie folosință	Intra vilan	Suprafața (mp)	Tarla	Parcelă	Nr. topo	Observații / Referințe
1	curți constructii	NU	1	-	39	-	

Date referitoare la construcții

Crt	Număr	Destinație construcție	Supraf. (mp)	Situație juridică	Observații / Referințe
A1.1		construcții industriale și edilitare	Din acte: 0 Masurata: 1	Fara acte	Nr. niveluri:1; S. construita la sol:1 mp; S. construita desfasurata:1 mp; STALP

Lungime Segmente

1) Valorile lungimilor segmentelor sunt obținute din proiecție în plan.

Punct început	X / Y	Punct sfârșit	X / Y	Lungime segment (** (m)
1	824.336,186 426.019,516	2	824.336,503 426.008,655	10.866
2	824.336,503 426.008,655	3	824.336,513 426.008,656	0.01
3	824.336,513 426.008,656	4	824.336,196 426.019,516	10.865

Punct început	X / Y	Punct sfârșit	X / Y	Lungime segment (** (m)
4	824.336,196 426.019,516	5	824.337,186 426.019,516	0.99
5	824.337,186 426.019,516	6	824.337,185 426.020,516	1.0
6	824.337,185 426.020,516	7	824.336,185 426.020,516	1.0
7	824.336,185 426.020,516	1	824.336,186 426.019,516	1.0

** Lungimile segmentelor sunt determinate în planul de proiecție Stereo 70 și sunt rotunjite la 1 milimetru.

*** Distanța dintre puncte este formată din segmente cumulate ce sunt mai mici decât valoarea 1 milimetru.

Neutilizabil în Circuitul Civil

**DATE DESPRE IMOBILUL NR. 3346**

Oficiul de Cadastru și Publicitate Imobiliară TULCEA
Biroul de Cadastru și Publicitate Imobiliară Tulcea

A. Partea I. Descrierea imobilului

TEREN Extravilan

Adresa: Jud. Tulcea

Nr. Crt	Nr cadastral Nr. topografic	Suprafața* (mp)	Observații / Referințe
A1		Din acte: 0 Masurata: 1	Sector cadastral:22 Teren neimprejmuit;

B. Partea II. Proprietari și acte

Inscrieri privitoare la dreptul de proprietate și alte drepturi reale		Referințe
/		
Act Normativ nr. Legea nr.123/2012, din 10/07/2012 emis de Parlamentul Romaniei;		
B1	Intabulare, drept de PROPRIETATE, dobandit prin Lege, cota actuala 1/1, cota initiala 1/1 1) STATUL ROMAN, CIF:999999999999	A1

C. Partea III. SARCINI .

Inscrieri privind dezmembramintele dreptului de proprietate, drepturi reale de garanție și sarcini	Referințe
NU SUNT	

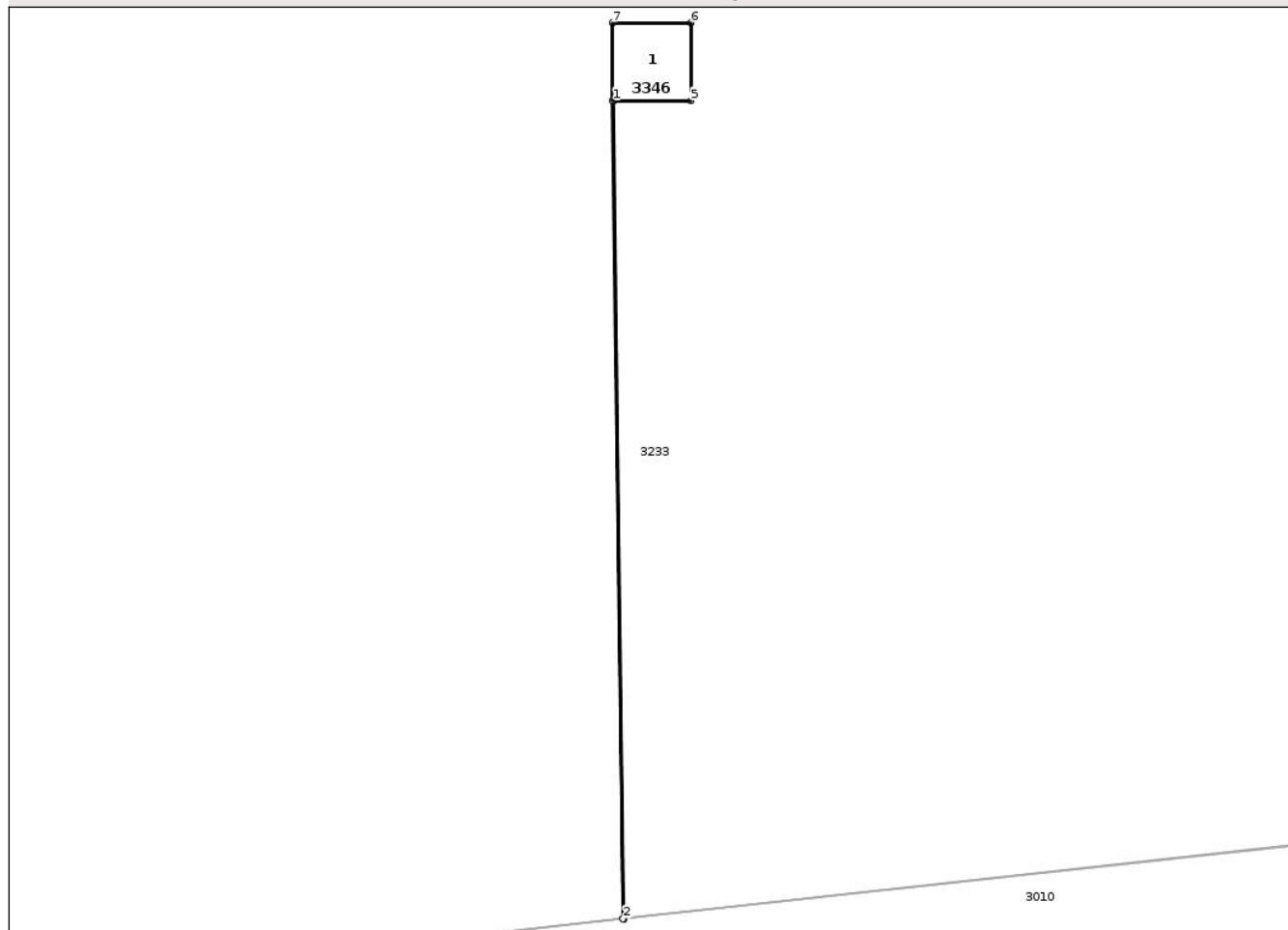
Anexa Nr. 1 La Partea I

Teren

Nr cadastral	Suprafața (mp)*	Observații / Referințe
	Din acte: 0 Masurata: 1	

* Suprafața este determinată în planul de proiecție Stereo 70.

DETALII LINIARE IMOBIL



Date referitoare la teren

Crt	Categorie folosință	Intra vilan	Suprafața (mp)	Tarla	Parcelă	Nr. topo	Observații / Referințe
1	curți constructii	NU	1	-	37	-	

Date referitoare la construcții

Crt	Număr	Destinație construcție	Supraf. (mp)	Situație juridică	Observații / Referințe
A1.1		construcții industriale și edilitare	Din acte: 0 Masurata: 1	Fara acte	Nr. niveluri:1; S. construita la sol:1 mp; S. construita desfasurata:1 mp; STALP

Lungime Segmente

1) Valorile lungimilor segmentelor sunt obținute din proiecție în plan.

Punct început	X / Y	Punct sfârșit	X / Y	Lungime segment (** (m)
1	824.186,71 426.002,744	2	824.186,841 425.992,242	10.503
2	824.186,841 425.992,242	3	824.186,851 425.992,243	0.01
3	824.186,851 425.992,243	4	824.186,72 426.002,744	10.502

Punct început	X / Y	Punct sfârșit	X / Y	Lungime segment (** (m)
4	824.186,72 426.002,744	5	824.187,71 426.002,744	0.99
5	824.187,71 426.002,744	6	824.187,709 426.003,744	1.0
6	824.187,709 426.003,744	7	824.186,709 426.003,744	1.0
7	824.186,709 426.003,744	1	824.186,71 426.002,744	1.0

** Lungimile segmentelor sunt determinate în planul de proiecție Stereo 70 și sunt rotunjite la 1 milimetru.

*** Distanța dintre puncte este formată din segmente cumulate ce sunt mai mici decât valoarea 1 milimetru.

Neutilizabil în Circuitul Civil

**DATE DESPRE IMOBILUL NR. 3349**

Oficiul de Cadastru și Publicitate Imobiliară TULCEA
Biroul de Cadastru și Publicitate Imobiliară Tulcea

A. Partea I. Descrierea imobilului

TEREN Extravilan

Adresa: Jud. Tulcea

Nr. Crt	Nr cadastral Nr. topografic	Suprafața* (mp)	Observații / Referințe
A1		Din acte: 0 Masurata: 1	Sector cadastral:22 Teren neimprejmuit;

B. Partea II. Proprietari și acte

Inscrieri privitoare la dreptul de proprietate și alte drepturi reale		Referințe
/		
Act Normativ nr. Legea nr.123/2012, din 10/07/2012 emis de Parlamentul Romaniei;		
B1	Intabulare, drept de PROPRIETATE, dobandit prin Lege, cota actuala 1/1, cota initiala 1/1 1) STATUL ROMAN, CIF:999999999999	A1

C. Partea III. SARCINI .

Inscrieri privind dezmembramintele dreptului de proprietate, drepturi reale de garanție și sarcini	Referințe
NU SUNT	

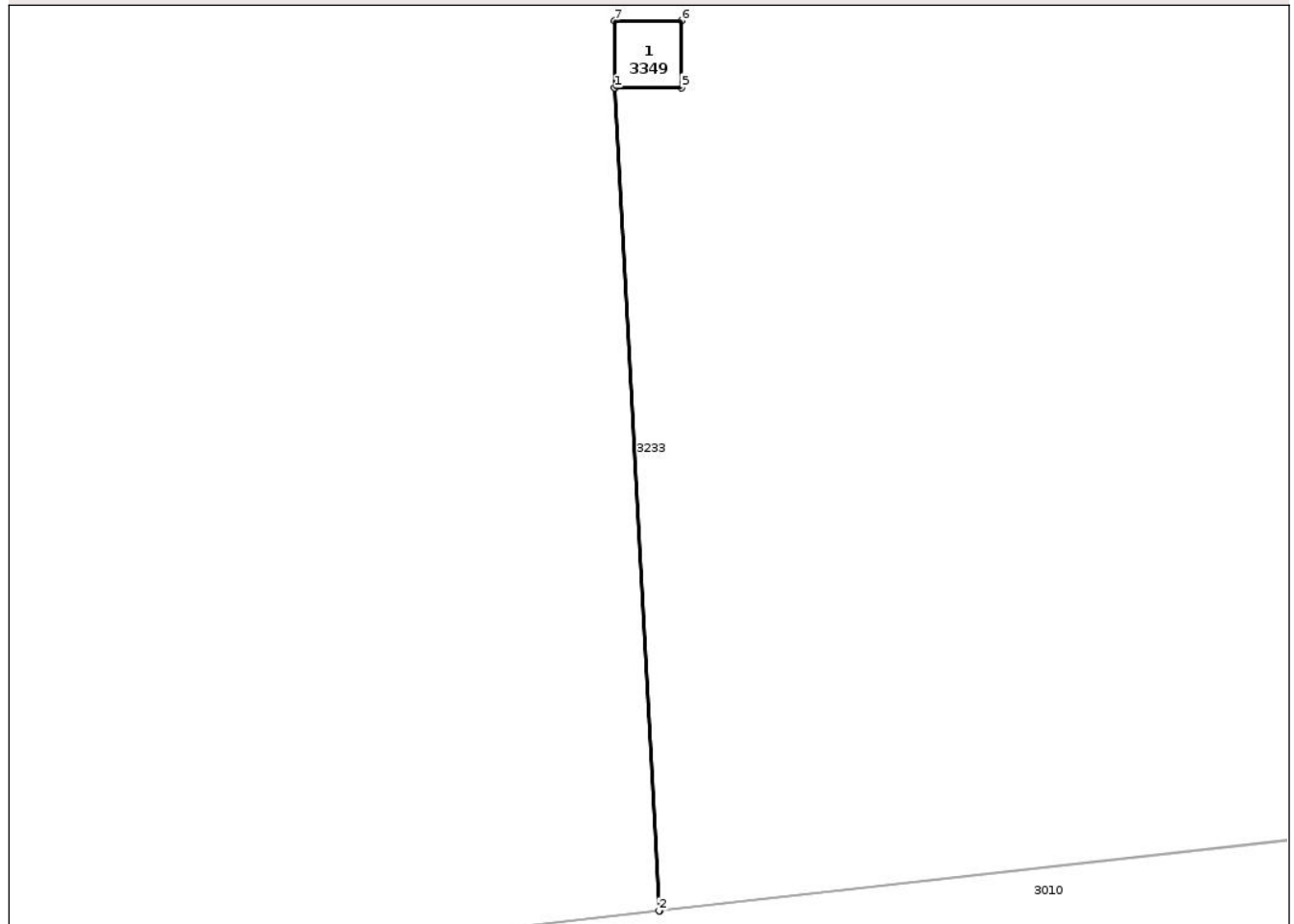
Anexa Nr. 1 La Partea I

Teren

Nr cadastral	Suprafața (mp)*	Observații / Referințe
	Din acte: 0 Masurata: 1	

* Suprafața este determinată în planul de proiecție Stereo 70.

DETALII LINIARE IMOBIL



Date referitoare la teren

Crt	Categorie folosință	Intra vilan	Suprafața (mp)	Tarla	Parcelă	Nr. topo	Observații / Referințe
1	curți constructii	NU	1	-	34	-	

Date referitoare la construcții

Crt	Număr	Destinație construcție	Supraf. (mp)	Situație juridică	Observații / Referințe
A1.1		construcții industriale și edilitare	Din acte: 0 Masurata: 1	Fara acte	Nr. niveluri:1; S. construita la sol:1 mp; S. construita desfasurata:1 mp; STALP

Lungime Segmente

1) Valorile lungimilor segmentelor sunt obținute din proiecție în plan.

Punct început	X / Y	Punct sfârșit	X / Y	Lungime segment (** (m)
1	823.951,073 425.976,58	2	823.951,738 425.964,291	12.307
2	823.951,738 425.964,291	3	823.951,748 425.964,293	0.01
3	823.951,748 425.964,293	4	823.951,083 425.976,58	12.305

Punct început	X / Y	Punct sfârșit	X / Y	Lungime segment (** (m)
4	823.951,083 425.976,58	5	823.952,073 425.976,58	0.99
5	823.952,073 425.976,58	6	823.952,072 425.977,58	1.0
6	823.952,072 425.977,58	7	823.951,072 425.977,58	1.0
7	823.951,072 425.977,58	1	823.951,073 425.976,58	1.0

** Lungimile segmentelor sunt determinate în planul de proiecție Stereo 70 și sunt rotunjite la 1 milimetru.

*** Distanța dintre puncte este formată din segmente cumulate ce sunt mai mici decât valoarea 1 milimetru.

Neutilizabil în Circuitul Civil

**DATE DESPRE IMOBILUL NR. 3351**

Oficiul de Cadastru și Publicitate Imobiliară TULCEA
Biroul de Cadastru și Publicitate Imobiliară Tulcea

A. Partea I. Descrierea imobilului

TEREN Extravilan

Adresa: Jud. Tulcea

Nr. Crt	Nr cadastral Nr. topografic	Suprafața* (mp)	Observații / Referințe
A1		Din acte: 0 Masurata: 1	Sector cadastral:22 Teren neimprejmit;

B. Partea II. Proprietari și acte

Inscrieri privitoare la dreptul de proprietate și alte drepturi reale		Referințe
/		
Act Normativ nr. Legea nr.123/2012, din 10/07/2012 emis de Parlamentul Romaniei;		
B1	Intabulare, drept de PROPRIETATE, dobandit prin Lege, cota actuala 1/1, cota initiala 1/1 1) STATUL ROMAN, CIF:999999999999	A1

C. Partea III. SARCINI .

Inscrieri privind dezmembramintele dreptului de proprietate, drepturi reale de garanție și sarcini	Referințe
NU SUNT	

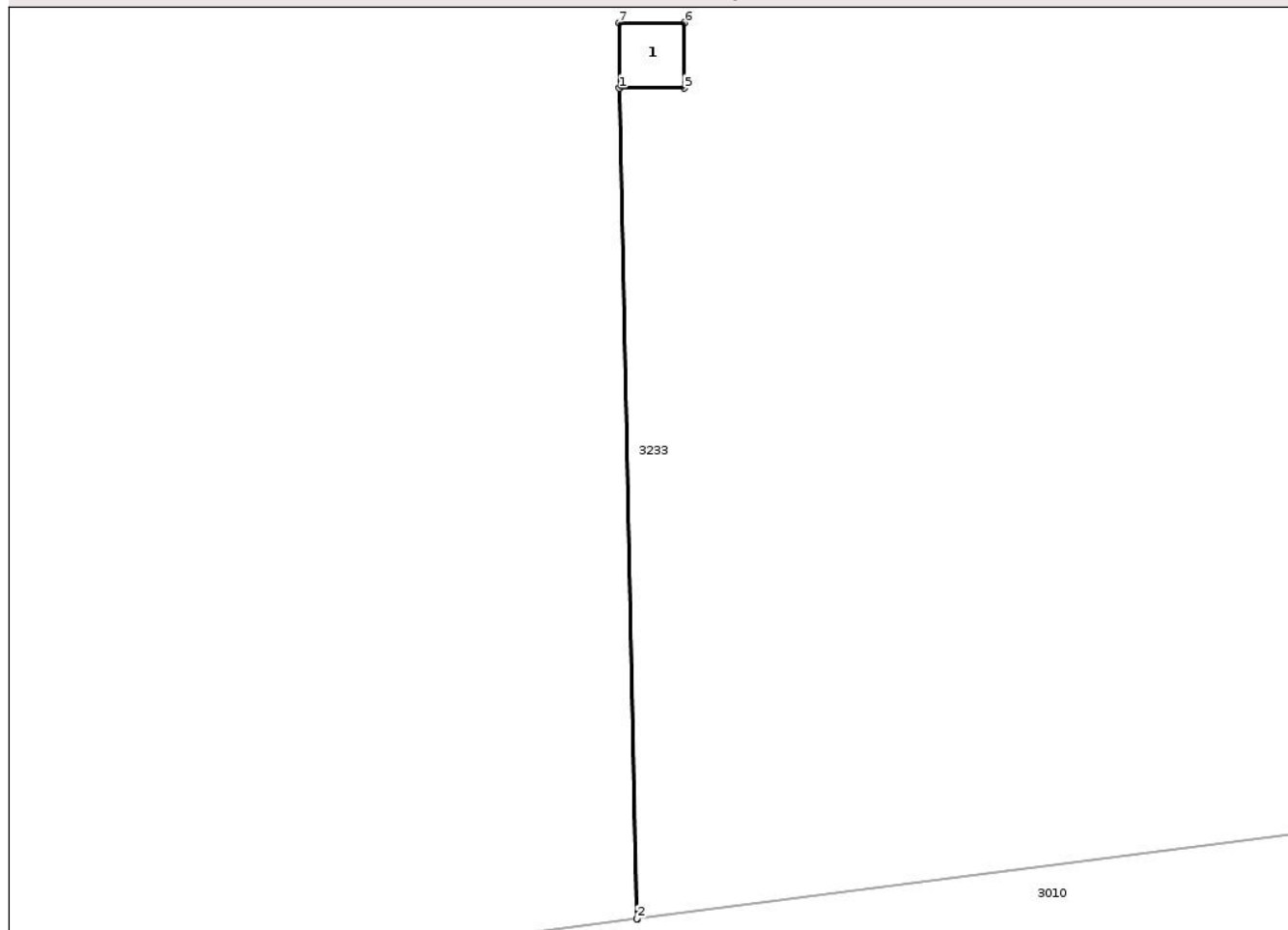
Anexa Nr. 1 La Partea I

Teren

Nr cadastral	Suprafața (mp)*	Observații / Referințe
	Din acte: 0 Masurata: 1	

* Suprafața este determinată în planul de proiecție Stereo 70.

DETALII LINIARE IMOBIL



Date referitoare la teren

Crt	Categorie folosință	Intra vilan	Suprafața (mp)	Tarla	Parcelă	Nr. topo	Observații / Referințe
1	curți constructii	NU	1	-	32	-	

Date referitoare la construcții

Crt	Număr	Destinație construcție	Supraf. (mp)	Situație juridică	Observații / Referințe
A1.1		construcții industriale și edilitare	Din acte: 0 Masurata: 1	Fara acte	Nr. niveluri:1; S. construita la sol:1 mp; S. construita desfasurata:1 mp; STALP

Lungime Segmente

1) Valorile lungimilor segmentelor sunt obținute din proiecție în plan.

Punct început	X / Y	Punct sfârșit	X / Y	Lungime segment (** (m)
1	823.794,408 425.958,72	2	823.794,684 425.946,028	12.695
2	823.794,684 425.946,028	3	823.794,694 425.946,029	0.01
3	823.794,694 425.946,029	4	823.794,418 425.958,72	12.694

Punct început	X / Y	Punct sfârșit	X / Y	Lungime segment (** (m)
4	823.794,418 425.958,72	5	823.795,408 425.958,72	0.99
5	823.795,408 425.958,72	6	823.795,408 425.959,72	1.0
6	823.795,408 425.959,72	7	823.794,408 425.959,72	1.0
7	823.794,408 425.959,72	1	823.794,408 425.958,72	1.0

** Lungimile segmentelor sunt determinate în planul de proiecție Stereo 70 și sunt rotunjite la 1 milimetru.

*** Distanța dintre puncte este formată din segmente cumulate ce sunt mai mici decât valoarea 1 milimetru.

Neutilizabil în Circuitul Civil

**DATE DESPRE IMOBILUL NR. 3352**

Oficiul de Cadastru și Publicitate Imobiliară TULCEA
Biroul de Cadastru și Publicitate Imobiliară Tulcea

A. Partea I. Descrierea imobilului

TEREN Extravilan

Adresa: Jud. Tulcea

Nr. Crt	Nr cadastral Nr. topografic	Suprafața* (mp)	Observații / Referințe
A1		Din acte: 0 Masurata: 1	Sector cadastral:22 Teren neimprejmuit;

B. Partea II. Proprietari și acte

Inscrieri privitoare la dreptul de proprietate și alte drepturi reale		Referințe
/		
Act Normativ nr. Legea nr.123/2012, din 10/07/2012 emis de Parlamentul Romaniei;		
B1	Intabulare, drept de PROPRIETATE, dobandit prin Lege, cota actuala 1/1, cota initiala 1/1 1) STATUL ROMAN, CIF:999999999999	A1

C. Partea III. SARCINI .

Inscrieri privind dezmembramintele dreptului de proprietate, drepturi reale de garanție și sarcini	Referințe
NU SUNT	

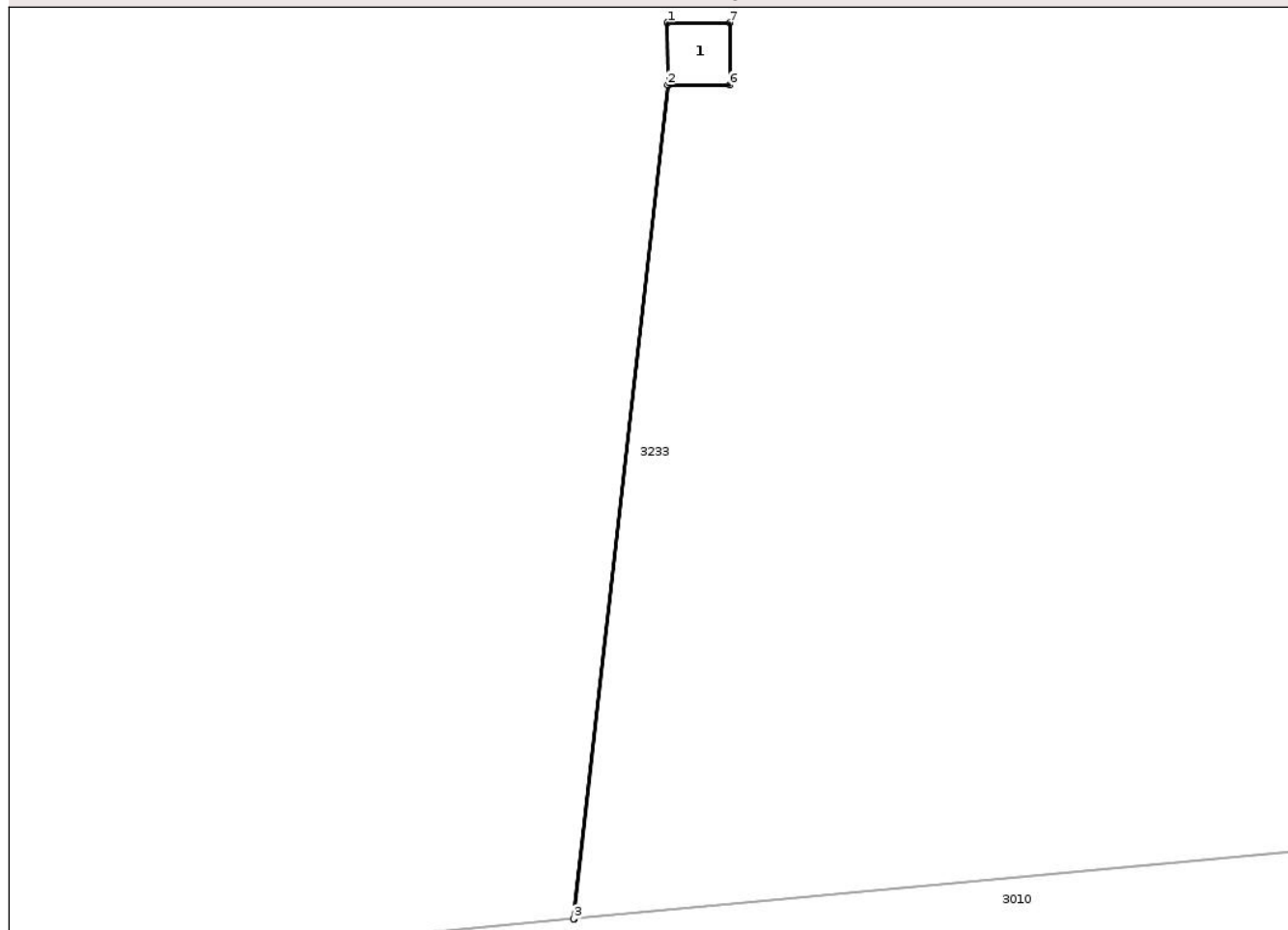
Anexa Nr. 1 La Partea I

Teren

Nr cadastral	Suprafața (mp)*	Observații / Referințe
	Din acte: 0 Masurata: 1	

* Suprafața este determinată în planul de proiecție Stereo 70.

DETALII LINIARE IMOBIL



Date referitoare la teren

Crt	Categorie folosință	Intra vilan	Suprafața (mp)	Tarla	Parcelă	Nr. topo	Observații / Referințe
1	curți constructii	NU	1	-	31	-	

Date referitoare la construcții

Crt	Număr	Destinație construcție	Supraf. (mp)	Situație juridică	Observații / Referințe
A1.1		construcții industriale și edilitare	Din acte: 0 Masurata: 1	Fara acte	Nr. niveluri:1; S. construita la sol:1 mp; S. construita desfasurata:1 mp; STALP

Lungime Segmente

1) Valorile lungimilor segmentelor sunt obținute din proiecție în plan.

Punct început	X / Y	Punct sfârșit	X / Y	Lungime segment (** (m)
1	823.715,874 425.950,649	2	823.715,875 425.949,649	1.0
2	823.715,875 425.949,649	3	823.714,366 425.936,258	13.476
3	823.714,366 425.936,258	4	823.714,376 425.936,258	0.01

Punct început	X / Y	Punct sfârșit	X / Y	Lungime segment (** (m)
4	823.714,376 425.936,258	5	823.715,885 425.949,649	13.476
5	823.715,885 425.949,649	6	823.716,875 425.949,649	0.99
6	823.716,875 425.949,649	7	823.716,874 425.950,649	1.0
7	823.716,874 425.950,649	1	823.715,874 425.950,649	1.0

** Lungimile segmentelor sunt determinate în planul de proiecție Stereo 70 și sunt rotunjite la 1 milimetru.

*** Distanța dintre puncte este formată din segmente cumulate ce sunt mai mici decât valoarea 1 milimetru.

Neutilizabil în Circuitul Civil

**DATE DESPRE IMOBILUL NR. 3354**

Oficiul de Cadastru și Publicitate Imobiliară TULCEA
Biroul de Cadastru și Publicitate Imobiliară Tulcea

A. Partea I. Descrierea imobilului

TEREN Extravilan

Adresa: Jud. Tulcea

Nr. Crt	Nr cadastral Nr. topografic	Suprafața* (mp)	Observații / Referințe
A1		Din acte: 0 Masurata: 1	Sector cadastral:22 Teren neimprejmuit;

B. Partea II. Proprietari și acte

Inscrieri privitoare la dreptul de proprietate și alte drepturi reale		Referințe
/		
Act Normativ nr. Legea nr.123/2012, din 10/07/2012 emis de Parlamentul Romaniei;		
B1	Intabulare, drept de PROPRIETATE, dobandit prin Lege, cota actuala 1/1, cota initiala 1/1 1) STATUL ROMAN, CIF:999999999999	A1

C. Partea III. SARCINI .

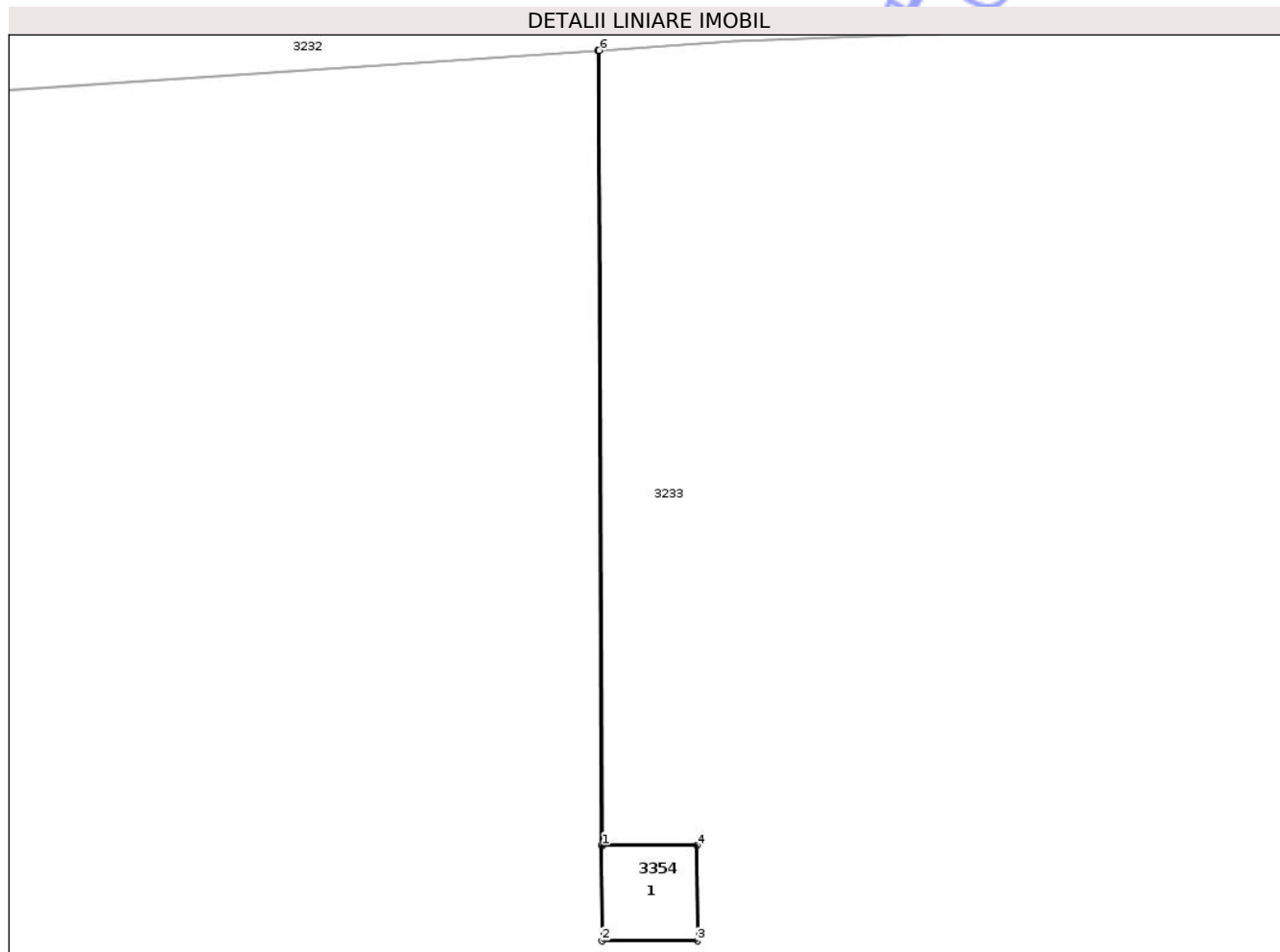
Inscrieri privind dezmembramintele dreptului de proprietate, drepturi reale de garanție și sarcini	Referințe
NU SUNT	

Anexa Nr. 1 La Partea I

Teren

Nr cadastral	Suprafața (mp)*	Observații / Referințe
	Din acte: 0 Masurata: 1	

* Suprafața este determinată în planul de proiecție Stereo 70.



Date referitoare la teren

Crt	Categorie folosință	Intra vilan	Suprafața (mp)	Tarla	Parcelă	Nr. topo	Observații / Referințe
1	curți constructii	NU	1	-	29	-	

Date referitoare la construcții

Crt	Număr	Destinație construcție	Supraf. (mp)	Situație juridică	Observații / Referințe
A1.1		construcții industriale și edilitare	Din acte: 0 Masurata: 1	Fara acte	Nr. niveluri:1; S. construita la sol:1 mp; S. construita desfasurata:1 mp; STALP

Lungime Segmente

1) Valorile lungimilor segmentelor sunt obținute din proiecție în plan.

Punct început	X / Y	Punct sfârșit	X / Y	Lungime segment (** (m)
1	823.559,765 425.931,57	2	823.559,766 425.930,57	1.0
2	823.559,766 425.930,57	3	823.560,766 425.930,57	1.0
3	823.560,766 425.930,57	4	823.560,765 425.931,57	1.0

Punct început	X / Y	Punct sfârșit	X / Y	Lungime segment (** (m)
4	823.560,765 425.931,57	5	823.559,775 425.931,57	0.99
5	823.559,775 425.931,57	6	823.559,737 425.939,905	8.335
6	823.559,737 425.939,905	7	823.559,727 425.939,904	0.01
7	823.559,727 425.939,904	1	823.559,765 425.931,57	8.334

** Lungimile segmentelor sunt determinate în planul de proiecție Stereo 70 și sunt rotunjite la 1 milimetru.

*** Distanța dintre puncte este formată din segmente cumulate ce sunt mai mici decât valoarea 1 milimetru.

Neutilizabil în Circuitul Civil

**DATE DESPRE IMOBILUL NR. 3355**

Oficiul de Cadastru și Publicitate Imobiliară TULCEA
Biroul de Cadastru și Publicitate Imobiliară Tulcea

A. Partea I. Descrierea imobilului

TEREN Extravilan

Adresa: Jud. Tulcea

Nr. Crt	Nr cadastral Nr. topografic	Suprafața* (mp)	Observații / Referințe
A1		Din acte: 0 Masurata: 1	Sector cadastral:22 Teren neimprejmuit;

B. Partea II. Proprietari și acte

Inscrieri privitoare la dreptul de proprietate și alte drepturi reale		Referințe
/		
Act Normativ nr. Legea nr.123/2012, din 10/07/2012 emis de Parlamentul Romaniei;		
B1	Intabulare, drept de PROPRIETATE, dobandit prin Lege, cota actuala 1/1, cota initiala 1/1 1) STATUL ROMAN, CIF:999999999999	A1

C. Partea III. SARCINI .

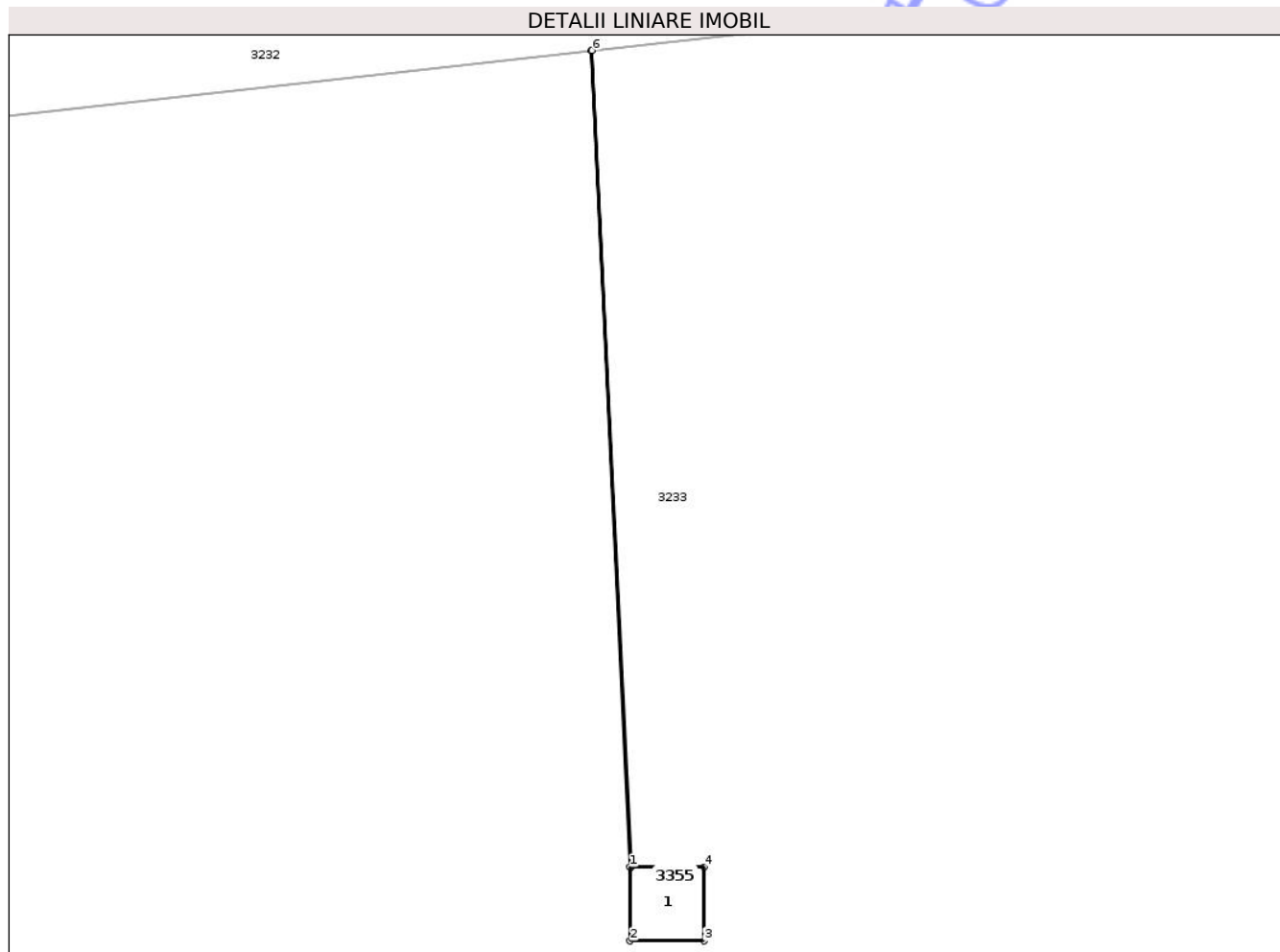
Inscrieri privind dezmembramintele dreptului de proprietate, drepturi reale de garanție și sarcini	Referințe
NU SUNT	

Anexa Nr. 1 La Partea I

Teren

Nr cadastral	Suprafața (mp)*	Observații / Referințe
	Din acte: 0 Masurata: 1	

* Suprafața este determinată în planul de proiecție Stereo 70.



Date referitoare la teren

Crt	Categorie folosință	Intra vilan	Suprafața (mp)	Tarla	Parcelă	Nr. topo	Observații / Referințe
1	curți constructii	NU	1	-	28	-	

Date referitoare la construcții

Crt	Număr	Destinație construcție	Supraf. (mp)	Situație juridică	Observații / Referințe
A1.1		construcții industriale și edilitare	Din acte: 0 Masurata: 1	Fara acte	Nr. niveluri:1; S. construita la sol:1 mp; S. construita desfasurata:1 mp; STALP

Lungime Segmente

1) Valorile lungimilor segmentelor sunt obținute din proiecție în plan.

Punct început	X / Y	Punct sfârșit	X / Y	Lungime segment (** (m)
1	823.480,895 425.921,683	2	823.480,896 425.920,683	1.0
2	823.480,896 425.920,683	3	823.481,896 425.920,683	1.0
3	823.481,896 425.920,683	4	823.481,895 425.921,683	1.0

Punct început	X / Y	Punct sfârșit	X / Y	Lungime segment (** (m)
4	823.481,895 425.921,683	5	823.480,905 425.921,683	0.99
5	823.480,905 425.921,683	6	823.480,381 425.932,728	11.057
6	823.480,381 425.932,728	7	823.480,371 425.932,727	0.01
7	823.480,371 425.932,727	1	823.480,895 425.921,683	11.056

** Lungimile segmentelor sunt determinate în planul de proiecție Stereo 70 și sunt rotunjite la 1 milimetru.

*** Distanța dintre puncte este formată din segmente cumulate ce sunt mai mici decât valoarea 1 milimetru.

Neutilizabil în Circuitul Civil

**DATE DESPRE IMOBILUL NR. 3356**

Oficiul de Cadastru și Publicitate Imobiliară TULCEA
Biroul de Cadastru și Publicitate Imobiliară Tulcea

A. Partea I. Descrierea imobilului

TEREN Extravilan

Adresa: Jud. Tulcea

Nr. Crt	Nr cadastral Nr. topografic	Suprafața* (mp)	Observații / Referințe
A1		Din acte: 0 Masurata: 1	Sector cadastral:22 Teren neimprejmuit;

B. Partea II. Proprietari și acte

Inscrieri privitoare la dreptul de proprietate și alte drepturi reale		Referințe
/		
Act Normativ nr. Legea nr.123/2012, din 10/07/2012 emis de Parlamentul Romaniei;		
B1	Intabulare, drept de PROPRIETATE, dobandit prin Lege, cota actuala 1/1, cota initiala 1/1 1) STATUL ROMAN, CIF:999999999999	A1

C. Partea III. SARCINI .

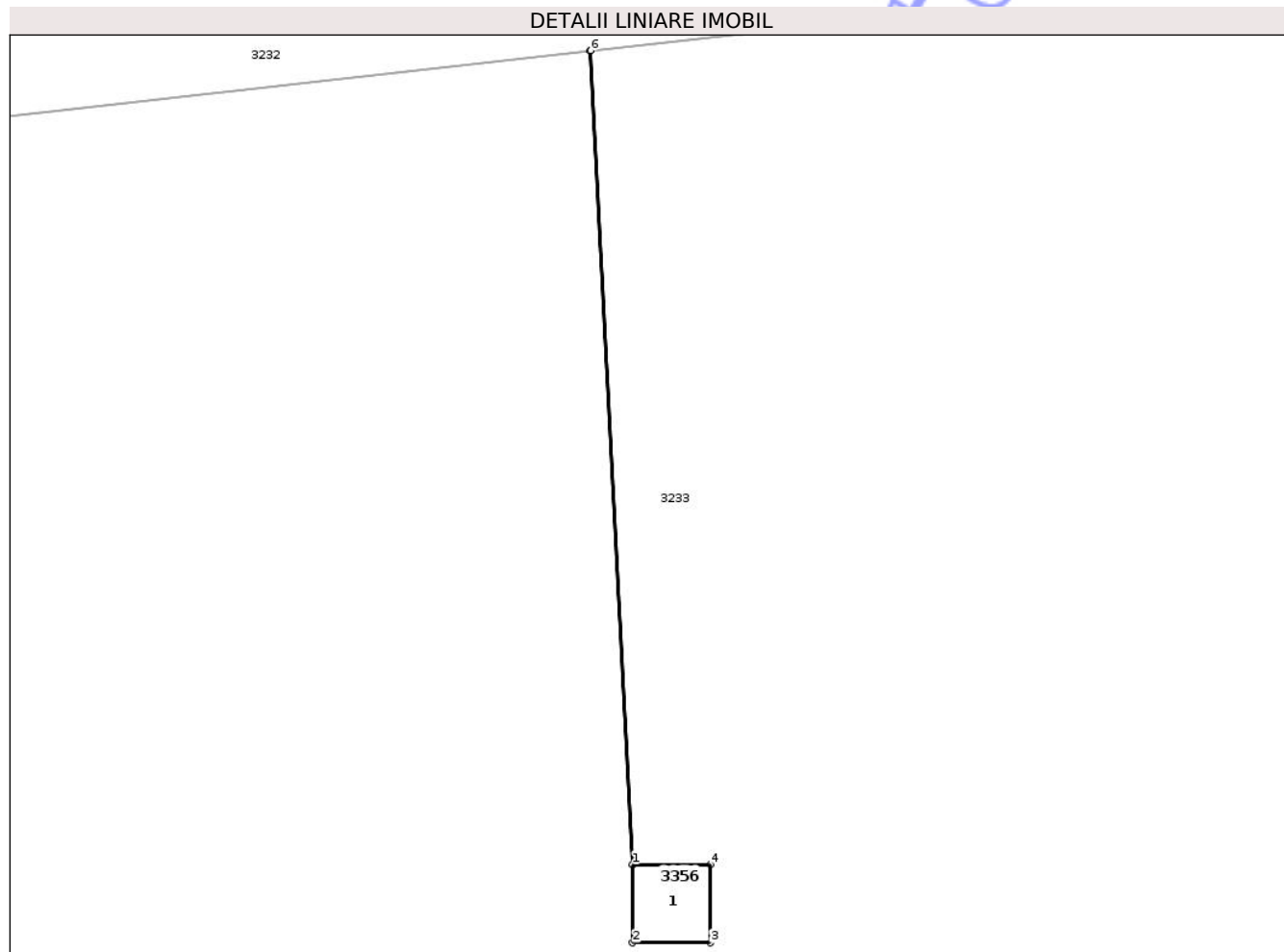
Inscrieri privind dezmembramintele dreptului de proprietate, drepturi reale de garanție și sarcini	Referințe
NU SUNT	

Anexa Nr. 1 La Partea I

Teren

Nr cadastral	Suprafața (mp)*	Observații / Referințe
	Din acte: 0 Masurata: 1	

* Suprafața este determinată în planul de proiecție Stereo 70.



Date referitoare la teren

Crt	Categorie folosință	Intra vilan	Suprafața (mp)	Tarla	Parcelă	Nr. topo	Observații / Referințe
1	curți constructii	NU	1	-	27	-	

Date referitoare la construcții

Crt	Număr	Destinație construcție	Supraf. (mp)	Situație juridică	Observații / Referințe
A1.1		construcții industriale și edilitare	Din acte: 0 Masurata: 1	Fara acte	Nr. niveluri:1; S. construita la sol:1 mp; S. construita desfasurata:1 mp; STALP

Lungime Segmente

1) Valorile lungimilor segmentelor sunt obținute din proiecție în plan.

Punct început	X / Y	Punct sfârșit	X / Y	Lungime segment (** (m)
1	823.402,659 425.913,555	2	823.402,66 425.912,555	1.0
2	823.402,66 425.912,555	3	823.403,66 425.912,555	1.0
3	823.403,66 425.912,555	4	823.403,659 425.913,555	1.0

Punct început	X / Y	Punct sfârșit	X / Y	Lungime segment (** (m)
4	823.403,659 425.913,555	5	823.402,669 425.913,555	0.99
5	823.402,669 425.913,555	6	823.402,125 425.923,952	10.411
6	823.402,125 425.923,952	7	823.402,115 425.923,951	0.01
7	823.402,115 425.923,951	1	823.402,659 425.913,555	10.41

** Lungimile segmentelor sunt determinate în planul de proiecție Stereo 70 și sunt rotunjite la 1 milimetru.

*** Distanța dintre puncte este formată din segmente cumulate ce sunt mai mici decât valoarea 1 milimetru.

Neutilizabil în Circuitul Civil

**DATE DESPRE IMOBILUL NR. 3358**

Oficiul de Cadastru și Publicitate Imobiliară TULCEA
Biroul de Cadastru și Publicitate Imobiliară Tulcea

A. Partea I. Descrierea imobilului

TEREN Extravilan

Adresa: Jud. Tulcea

Nr. Crt	Nr cadastral Nr. topografic	Suprafața* (mp)	Observații / Referințe
A1		Din acte: 0 Masurata: 1	Sector cadastral:22 Teren neimprejmuit;

B. Partea II. Proprietari și acte

Inscrieri privitoare la dreptul de proprietate și alte drepturi reale		Referințe
/		
Act Normativ nr. Legea nr.123/2012, din 10/07/2012 emis de Parlamentul Romaniei;		
B1	Intabulare, drept de PROPRIETATE, dobandit prin Lege, cota actuala 1/1, cota initiala 1/1 1) STATUL ROMAN, CIF:999999999999	A1

C. Partea III. SARCINI .

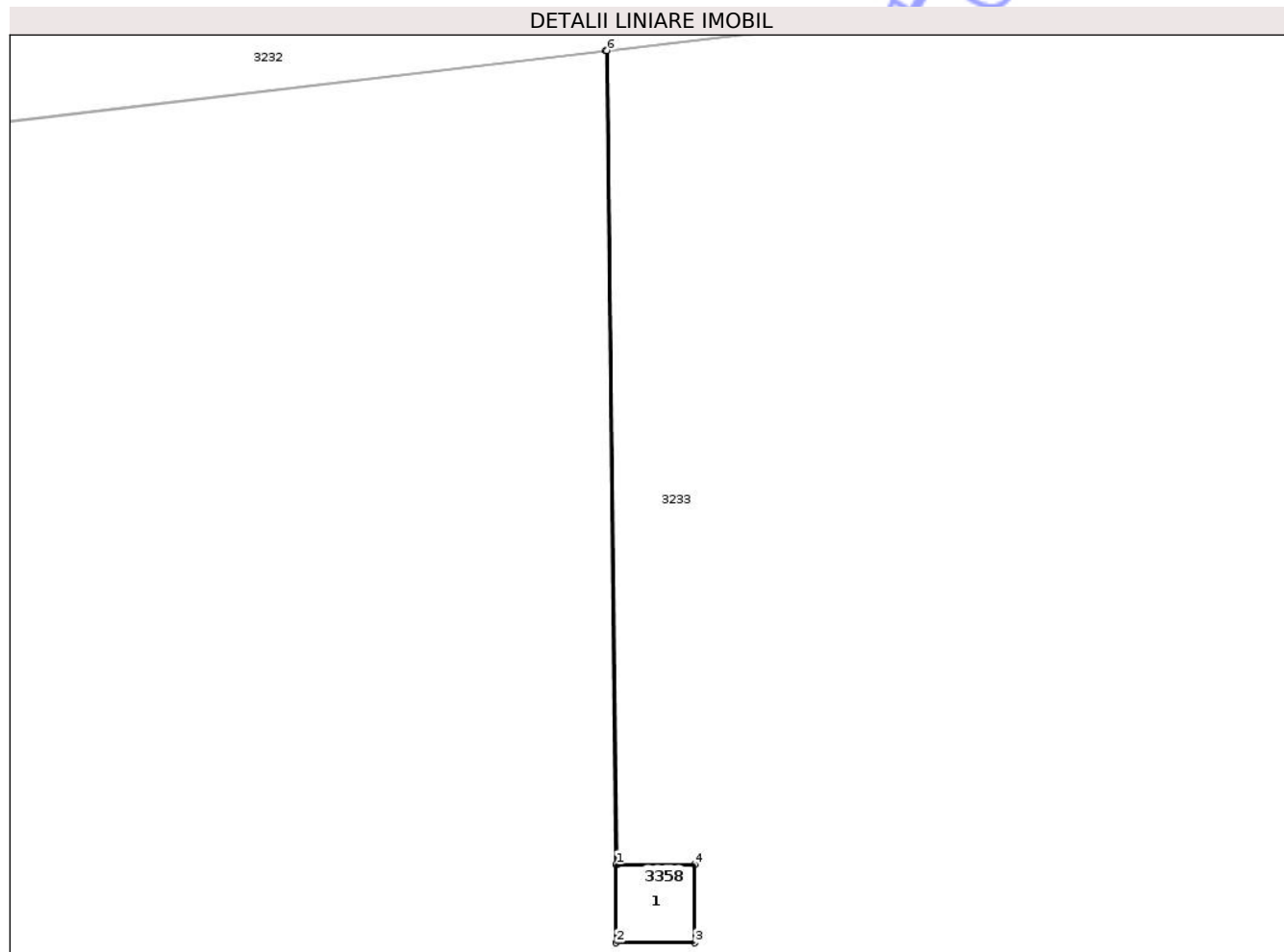
Inscrieri privind dezmembramintele dreptului de proprietate, drepturi reale de garanție și sarcini	Referințe
NU SUNT	

Anexa Nr. 1 La Partea I

Teren

Nr cadastral	Suprafața (mp)*	Observații / Referințe
	Din acte: 0 Masurata: 1	

* Suprafața este determinată în planul de proiecție Stereo 70.



Date referitoare la teren

Crt	Categorie folosință	Intra vilan	Suprafața (mp)	Tarla	Parcelă	Nr. topo	Observații / Referințe
1	curți constructii	NU	1	-	25	-	

Date referitoare la construcții

Crt	Număr	Destinație construcție	Supraf. (mp)	Situație juridică	Observații / Referințe
A1.1		construcții industriale și edilitare	Din acte: 0 Masurata: 1	Fara acte	Nr. niveluri:1; S. construita la sol:1 mp; S. construita desfasurata:1 mp; STALP

Lungime Segmente

1) Valorile lungimilor segmentelor sunt obținute din proiecție în plan.

Punct început	X / Y	Punct sfârșit	X / Y	Lungime segment (** (m)
1	823.246,781 425.895,414	2	823.246,782 425.894,414	1.0
2	823.246,782 425.894,414	3	823.247,782 425.894,414	1.0
3	823.247,782 425.894,414	4	823.247,781 425.895,414	1.0

Punct început	X / Y	Punct sfârșit	X / Y	Lungime segment (** (m)
4	823.247,781 425.895,414	5	823.246,791 425.895,414	0.99
5	823.246,791 425.895,414	6	823.246,659 425.905,811	10.398
6	823.246,659 425.905,811	7	823.246,649 425.905,81	0.01
7	823.246,649 425.905,81	1	823.246,781 425.895,414	10.397

** Lungimile segmentelor sunt determinate în planul de proiecție Stereo 70 și sunt rotunjite la 1 milimetru.

*** Distanța dintre puncte este formată din segmente cumulate ce sunt mai mici decât valoarea 1 milimetru.

Neutilizabil în Circuitul Civil

**DATE DESPRE IMOBILUL NR. 3361**

Oficiul de Cadastru și Publicitate Imobiliară TULCEA
Biroul de Cadastru și Publicitate Imobiliară Tulcea

A. Partea I. Descrierea imobilului

TEREN Extravilan

Adresa: Jud. Tulcea

Nr. Crt	Nr cadastral Nr. topografic	Suprafața* (mp)	Observații / Referințe
A1		Din acte: 0 Masurata: 1	Sector cadastral:22 Teren neimprejmit;

B. Partea II. Proprietari și acte

Inscrieri privitoare la dreptul de proprietate și alte drepturi reale		Referințe
/		
Act Normativ nr. Legea nr.123/2012, din 10/07/2012 emis de Parlamentul Romaniei;		
B1	Intabulare, drept de PROPRIETATE, dobandit prin Lege, cota actuala 1/1, cota initiala 1/1 1) STATUL ROMAN, CIF:999999999999	A1

C. Partea III. SARCINI .

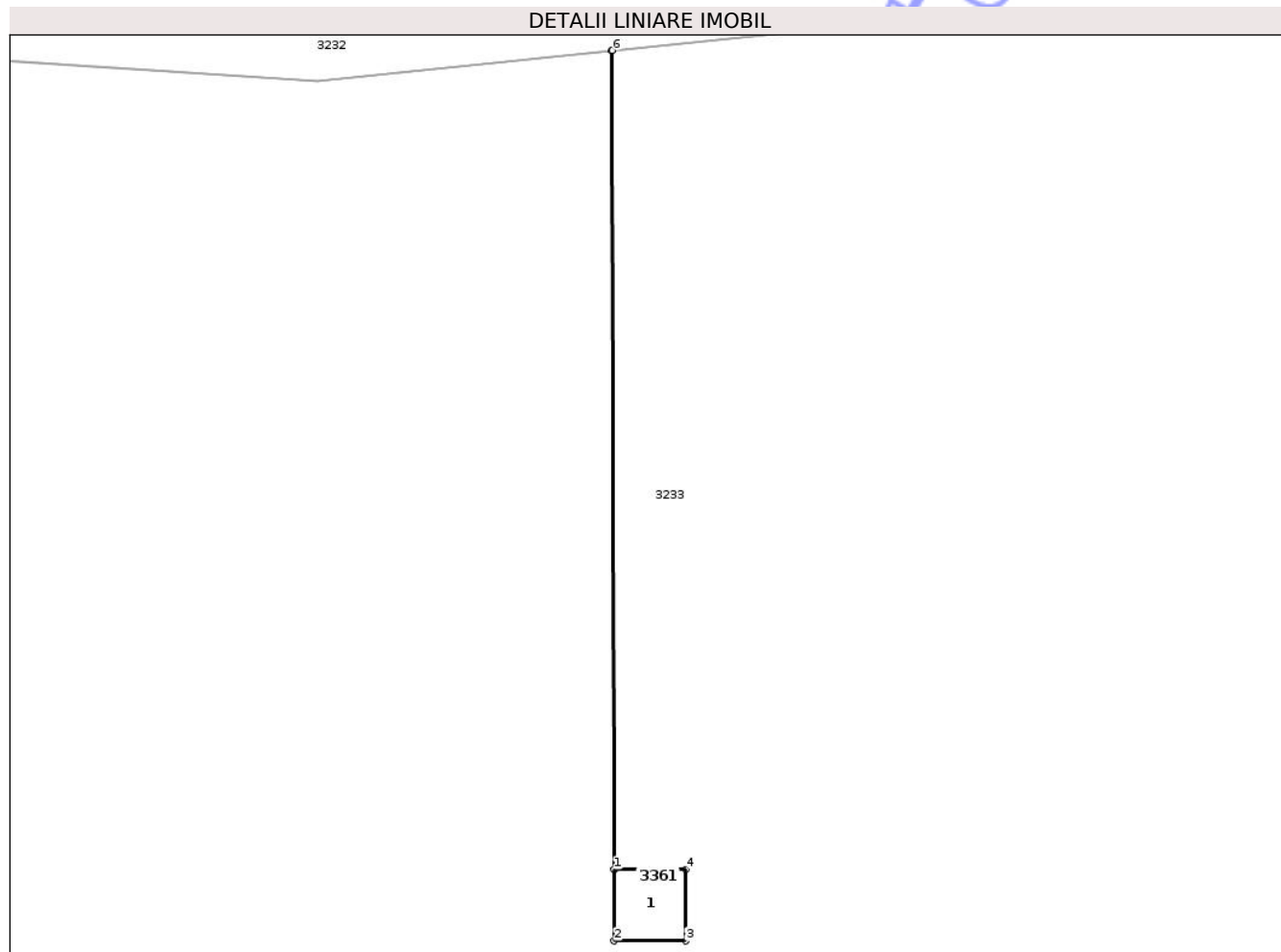
Inscrieri privind dezmembramintele dreptului de proprietate, drepturi reale de garanție și sarcini	Referințe
NU SUNT	

Anexa Nr. 1 La Partea I

Teren

Nr cadastral	Suprafața (mp)*	Observații / Referințe
	Din acte: 0 Masurata: 1	

* Suprafața este determinată în planul de proiecție Stereo 70.



Date referitoare la teren

Crt	Categorie folosință	Intra vilan	Suprafața (mp)	Tarla	Parcelă	Nr. topo	Observații / Referințe
1	curți constructii	NU	1	-	22	-	

Date referitoare la construcții

Crt	Număr	Destinație construcție	Supraf. (mp)	Situație juridică	Observații / Referințe
A1.1		construcții industriale și edilitare	Din acte: 0 Masurata: 1	Fara acte	Nr. niveluri:1; S. construita la sol:1 mp; S. construita desfasurata:1 mp; STALP

Lungime Segmente

1) Valorile lungimilor segmentelor sunt obținute din proiecție în plan.

Punct început	X / Y	Punct sfârșit	X / Y	Lungime segment (** (m)
1	823.011,705 425.867,351	2	823.011,706 425.866,351	1.0
2	823.011,706 425.866,351	3	823.012,706 425.866,351	1.0
3	823.012,706 425.866,351	4	823.012,705 425.867,351	1.0

Punct început	X / Y	Punct sfârșit	X / Y	Lungime segment (** (m)
4	823.012,705 425.867,351	5	823.011,715 425.867,351	0.99
5	823.011,715 425.867,351	6	823.011,681 425.878,806	11.455
6	823.011,681 425.878,806	7	823.011,671 425.878,805	0.01
7	823.011,671 425.878,805	1	823.011,705 425.867,351	11.454

** Lungimile segmentelor sunt determinate în planul de proiecție Stereo 70 și sunt rotunjite la 1 milimetru.

*** Distanța dintre puncte este formată din segmente cumulate ce sunt mai mici decât valoarea 1 milimetru.

Neutilizabil în Circuitul Civil

**DATE DESPRE IMOBILUL NR. 3366**

Oficiul de Cadastru și Publicitate Imobiliară TULCEA
Biroul de Cadastru și Publicitate Imobiliară Tulcea

A. Partea I. Descrierea imobilului

TEREN Extravilan

Adresa: Jud. Tulcea

Nr. Crt	Nr cadastral Nr. topografic	Suprafața* (mp)	Observații / Referințe
A1		Din acte: 0 Masurata: 1	Sector cadastral:22 Teren neimprejmit;

B. Partea II. Proprietari și acte

Inscrieri privitoare la dreptul de proprietate și alte drepturi reale		Referințe
/		
Act Normativ nr. Legea nr.123/2012, din 10/07/2012 emis de Parlamentul Romaniei;		
B1	Intabulare, drept de PROPRIETATE, dobandit prin Lege, cota actuala 1/1, cota initiala 1/1 1) STATUL ROMAN, CIF:999999999999	A1

C. Partea III. SARCINI .

Inscrieri privind dezmembramintele dreptului de proprietate, drepturi reale de garanție și sarcini	Referințe
NU SUNT	

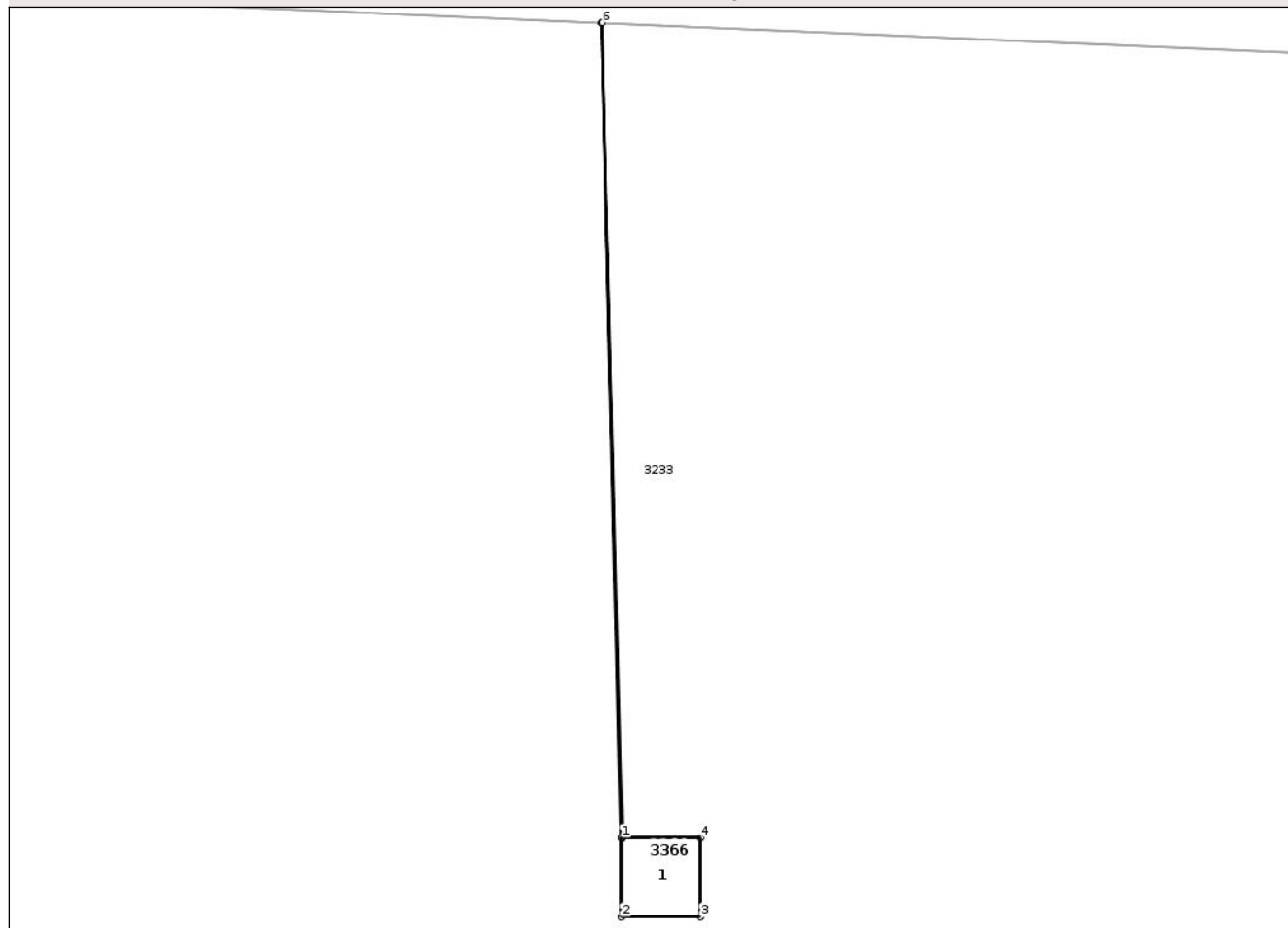
Anexa Nr. 1 La Partea I

Teren

Nr cadastral	Suprafața (mp)*	Observații / Referințe
	Din acte: 0 Masurata: 1	

* Suprafața este determinată în planul de proiecție Stereo 70.

DETALII LINIARE IMOBIL



Date referitoare la teren

Crt	Categorie folosință	Intra vilan	Suprafața (mp)	Tarla	Parcelă	Nr. topo	Observații / Referințe
1	curți constructii	NU	1	-	17	-	

Date referitoare la construcții

Crt	Număr	Destinație construcție	Supraf. (mp)	Situație juridică	Observații / Referințe
A1.1		construcții industriale și edilitare	Din acte: 0 Masurata: 1	Fara acte	Nr. niveluri:1; S. construita la sol:1 mp; S. construita desfasurata:1 mp; STALP

Lungime Segmente

1) Valorile lungimilor segmentelor sunt obținute din proiecție în plan.

Punct început	X / Y	Punct sfârșit	X / Y	Lungime segment (** (m)
1	822.583,032 425.924,716	2	822.583,033 425.923,716	1.0
2	822.583,033 425.923,716	3	822.584,033 425.923,716	1.0
3	822.584,033 425.923,716	4	822.584,032 425.924,716	1.0

Punct început	X / Y	Punct sfârșit	X / Y	Lungime segment (** (m)
4	822.584,032 425.924,716	5	822.583,042 425.924,716	0.99
5	822.583,042 425.924,716	6	822.582,784 425.935,047	10.334
6	822.582,784 425.935,047	7	822.582,774 425.935,047	0.01
7	822.582,774 425.935,047	1	822.583,032 425.924,716	10.334

** Lungimile segmentelor sunt determinate în planul de proiecție Stereo 70 și sunt rotunjite la 1 milimetru.

*** Distanța dintre puncte este formată din segmente cumulate ce sunt mai mici decât valoarea 1 milimetru.

Neutilizabil în Circuitul Civil

**DATE DESPRE IMOBILUL NR. 3368**

Oficiul de Cadastru și Publicitate Imobiliară TULCEA
Biroul de Cadastru și Publicitate Imobiliară Tulcea

A. Partea I. Descrierea imobilului

TEREN Extravilan

Adresa: Jud. Tulcea

Nr. Crt	Nr cadastral Nr. topografic	Suprafața* (mp)	Observații / Referințe
A1		Din acte: 0 Masurata: 1	Sector cadastral:22 Teren neimprejmuit;

B. Partea II. Proprietari și acte

Inscrieri privitoare la dreptul de proprietate și alte drepturi reale		Referințe
/		
Act Normativ nr. Legea nr.123/2012, din 10/07/2012 emis de Parlamentul Romaniei;		
B1	Intabulare, drept de PROPRIETATE, dobandit prin Lege, cota actuala 1/1, cota initiala 1/1 1) STATUL ROMAN, CIF:999999999999	A1

C. Partea III. SARCINI .

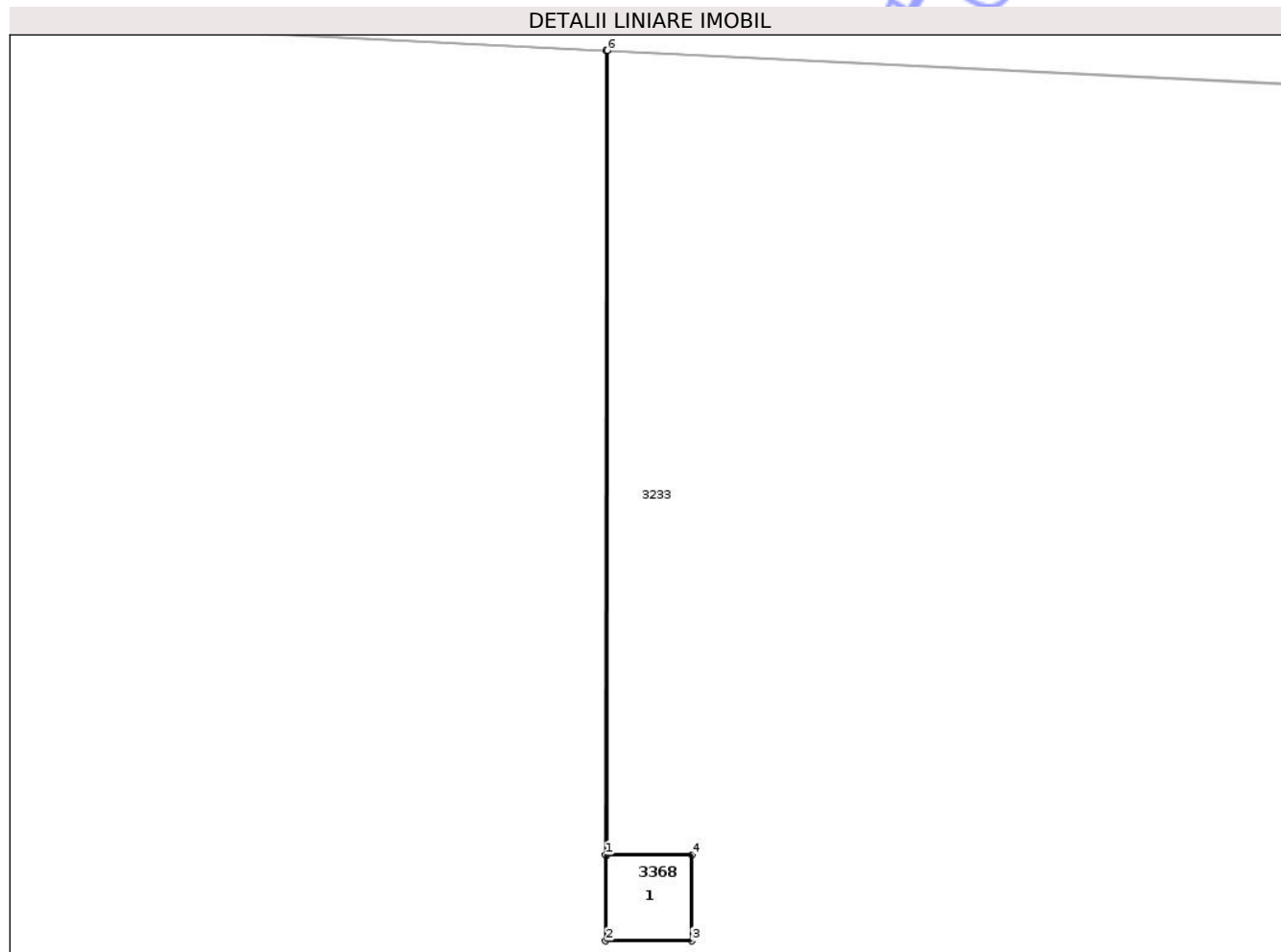
Inscrieri privind dezmembramintele dreptului de proprietate, drepturi reale de garanție și sarcini	Referințe
NU SUNT	

Anexa Nr. 1 La Partea I

Teren

Nr cadastral	Suprafața (mp)*	Observații / Referințe
	Din acte: 0 Masurata: 1	

* Suprafața este determinată în planul de proiecție Stereo 70.



Date referitoare la teren

Crt	Categorie folosință	Intra vilan	Suprafața (mp)	Tarla	Parcelă	Nr. topo	Observații / Referințe
1	curți constructii	NU	1	-	15	-	

Date referitoare la construcții

Crt	Număr	Destinație construcție	Supraf. (mp)	Situație juridică	Observații / Referințe
A1.1		construcții industriale și edilitare	Din acte: 0 Masurata: 1	Fara acte	Nr. niveluri:1; S. construita la sol:1 mp; S. construita desfasurata:1 mp; STALP

Lungime Segmente

1) Valorile lungimilor segmentelor sunt obținute din proiecție în plan.

Punct început	X / Y	Punct sfârșit	X / Y	Lungime segment (** (m)
1	822.403,837 425.933,597	2	822.403,838 425.932,597	1.0
2	822.403,838 425.932,597	3	822.404,838 425.932,597	1.0
3	822.404,838 425.932,597	4	822.404,837 425.933,597	1.0

Punct început	X / Y	Punct sfârșit	X / Y	Lungime segment (** (m)
4	822.404,837 425.933,597	5	822.403,847 425.933,597	0.99
5	822.403,847 425.933,597	6	822.403,856 425.942,934	9.337
6	822.403,856 425.942,934	7	822.403,846 425.942,934	0.01
7	822.403,846 425.942,934	1	822.403,837 425.933,597	9.337

** Lungimile segmentelor sunt determinate în planul de proiecție Stereo 70 și sunt rotunjite la 1 milimetru.

*** Distanța dintre puncte este formată din segmente cumulate ce sunt mai mici decât valoarea 1 milimetru.

Neutilizabil în Circuitul Civil

**DATE DESPRE IMOBILUL NR. 3370**

Oficiul de Cadastru și Publicitate Imobiliară TULCEA
Biroul de Cadastru și Publicitate Imobiliară Tulcea

A. Partea I. Descrierea imobilului

TEREN Extravilan

Adresa: Jud. Tulcea

Nr. Crt	Nr cadastral Nr. topografic	Suprafața* (mp)	Observații / Referințe
A1		Din acte: 0 Masurata: 1	Sector cadastral:22 Teren neimprejmit;

B. Partea II. Proprietari și acte

Inscrieri privitoare la dreptul de proprietate și alte drepturi reale		Referințe
/		
Act Normativ nr. Legea nr.123/2012, din 10/07/2012 emis de Parlamentul Romaniei;		
B1	Intabulare, drept de PROPRIETATE, dobandit prin Lege, cota actuala 1/1, cota initiala 1/1 1) STATUL ROMAN, CIF:999999999999	A1

C. Partea III. SARCINI .

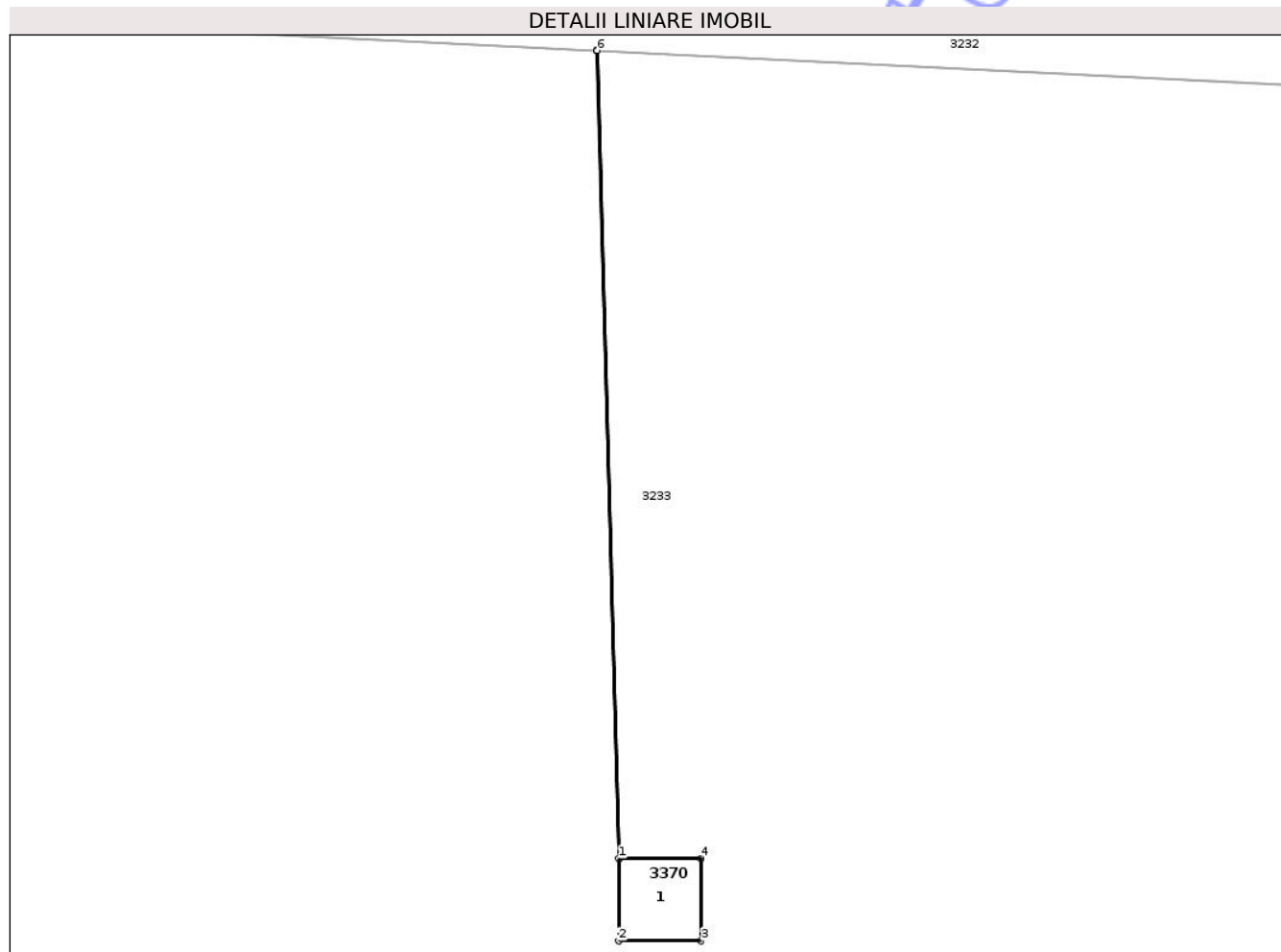
Inscrieri privind dezmembramintele dreptului de proprietate, drepturi reale de garanție și sarcini	Referințe
NU SUNT	

Anexa Nr. 1 La Partea I

Teren

Nr cadastral	Suprafața (mp)*	Observații / Referințe
	Din acte: 0 Masurata: 1	

* Suprafața este determinată în planul de proiecție Stereo 70.



Date referitoare la teren

Crt	Categorie folosință	Intra vilan	Suprafața (mp)	Tarla	Parcelă	Nr. topo	Observații / Referințe
1	curți constructii	NU	1	-	13	-	

Date referitoare la construcții

Crt	Număr	Destinație construcție	Supraf. (mp)	Situație juridică	Observații / Referințe
A1.1		construcții industriale și edilitare	Din acte: 0 Masurata: 1	Fara acte	Nr. niveluri:1; S. construita la sol:1 mp; S. construita desfasurata:1 mp; STALP

Lungime Segmente

1) Valorile lungimilor segmentelor sunt obținute din proiecție în plan.

Punct început	X / Y	Punct sfârșit	X / Y	Lungime segment (** (m)
1	822.224,562 425.942,016	2	822.224,563 425.941,016	1.0
2	822.224,563 425.941,016	3	822.225,563 425.941,016	1.0
3	822.225,563 425.941,016	4	822.225,562 425.942,016	1.0

Punct început	X / Y	Punct sfârșit	X / Y	Lungime segment (** (m)
4	822.225,562 425.942,016	5	822.224,572 425.942,016	0.99
5	822.224,572 425.942,016	6	822.224,301 425.951,828	9.816
6	822.224,301 425.951,828	7	822.224,291 425.951,828	0.01
7	822.224,291 425.951,828	1	822.224,562 425.942,016	9.816

** Lungimile segmentelor sunt determinate în planul de proiecție Stereo 70 și sunt rotunjite la 1 milimetru.

*** Distanța dintre puncte este formată din segmente cumulate ce sunt mai mici decât valoarea 1 milimetru.

Neutilizabil în Circuitul Civil

