DATE DESPRE IMOBILUL NR. 1

Oficiul de Cadastru şi Publicitate Imobiliară VALCEA
Biroul de Cadastru şi Publicitate Imobiliară Ramnicu Valcea

A. Partea I. Descrierea imobilului

Unitate individuală

Adresa: Loc. Brezoi, Str Eroilor, Nr. 32, Sc. A, Et. PARTER, Ap. 19, Jud. Valcea
Părţi comune: acoperis, casa scarii, pod,

Nr crt	Nr cadastral	Suprafaţa construită	Suprafaţa utilă (mp)	Cote părţi comune	Cote teren	Observaţii / Referinţe
A1	35624-C1-U1	0	47	1/18	1/18	PERETI DIN CARAMIDA, PLANSEE DIN BETON ARMAT , CU INSTALATII ELECTRICE SI SANITARE, INCALZIRE CU SOBE

B. Partea II. Proprietari şi acte

Inscrieri privitoare la dreptul de proprietate şi alte drepturi reale		Referinţe
15431 / 31/03/2014		
Act Normativ nr. SERIA MO3 NR. 4378, din 14/10/1998 emis de MINISTERUL INDUSTRIEI SI COMERTULUI (act administrativ nr. 2198/23-02-2011 emis de PRIMARIA ORASULUI BREZOI;);		
B3	Intabulare, drept de PROPRIETATE, dobandit prin Lege, cota actuala 1/1, cota initiala 1/1	A1
	1) **SOCIETATEA NATIONALA A SARII SA-SUCURSALA EXPLOATAREA MINIERA RM VALCEA**, CIF:1590430	

C. Partea III. SARCINI .

Inscrieri privind dezmembramintele dreptului de proprietate, drepturi reale de garanţie şi sarcini	Referinţe
NU SUNT	

Document care conține date cu caracter personal, protejat de prevederile Regulamentului (UE) nr. 679/2016 și Legii 190/2018

Anexa Nr. 1 La Partea I

Unitate individuală, Adresa: Loc. Brezoi, Str Eroilor, Nr. 32, Sc. A, Et. PARTER, Ap. 19, Jud. Valcea
Părţi comune: acoperis, casa scarii, pod,

Nr crt	Nr cadastral	Suprafaţa construită	Suprafaţa utilă (mp)	Cote părţi comune	Cote teren	Observaţii / Referinţe
A1	35624-C1-U1	0	47	1/18	1/18	PERETI DIN CARAMIDA, PLANSEE DIN BETON ARMAT , CU INSTALATII ELECTRICE SI SANITARE, INCALZIRE CU SOBE

Document care conține date cu caracter personal, protejat de prevederile Regulamentului (UE) nr. 679/2016 și Legii 190/2018

DATE DESPRE IMOBILUL NR. 1

Oficiul de Cadastru şi Publicitate Imobiliară VALCEA
Biroul de Cadastru şi Publicitate Imobiliară Ramnicu Valcea

A. Partea I. Descrierea imobilului

Unitate individuală

Adresa: Loc. Brezoi, Str Eroilor, Nr. 32, Sc. A, Et. PARTER, Ap. 1, Jud. Valcea

Părţi comune: acoperis, casa scarii, pod,

Nr crt	Nr cadastral	Suprafaţa construită	Suprafaţa utilă (mp)	Cote părţi comune	Cote teren	Observaţii / Referinţe
A1	35623-C1-U1	0	48	1/18	1/18	PERETI DIN CARAMIDA, PLANSEE DIN BETON ARMAT , CU INSTALATII ELECTRICE SI SANITARE, INCALZIRE CU SOBE

B. Partea II. Proprietari şi acte

Inscrieri privitoare la dreptul de proprietate şi alte drepturi reale		Referinţe
15435 / 31/03/2014		
Act Normativ nr. SERIA MO3 NR. 4378, din 14/10/1998 emis de MINISTERUL INDUSTRIEI SI COMERTULUI (act administrativ nr. 2198/23-02-2011 emis de PRIMARIA ORASULUI BREZOI;);		
B3	Intabulare, drept de PROPRIETATE, dobandit prin Lege, cota actuala 1/1, cota initiala 1/1	A1
	1) **SOCIETATEA NATIONALA A SARII SA-SUCURSALA EXPLOATAREA MINIERA RM VALCEA**, CIF:1590430	

C. Partea III. SARCINI .

Inscrieri privind dezmembramintele dreptului de proprietate, drepturi reale de garanţie şi sarcini	Referinţe
NU SUNT	

Document care conține date cu caracter personal, protejat de prevederile Regulamentului (UE) nr. 679/2016 și Legii 190/2018

Anexa Nr. 1 La Partea I

Unitate individuală, Adresa: Loc. Brezoi, Str Eroilor, Nr. 32, Sc. A, Et. PARTER, Ap. 1, Jud. Valcea
Părţi comune: acoperis, casa scarii, pod,

Nr crt	Nr cadastral	Suprafaţa construită	Suprafaţa utilă (mp)	Cote părţi comune	Cote teren	Observaţii / Referinţe
A1	35623-C1-U1	0	48	1/18	1/18	PERETI DIN CARAMIDA, PLANSEE DIN BETON ARMAT , CU INSTALATII ELECTRICE SI SANITARE, INCALZIRE CU SOBE

Document care conține date cu caracter personal, protejat de prevederile Regulamentului (UE) nr. 679/2016 și Legii 190/2018

DATE DESPRE IMOBILUL NR. 2

Oficiul de Cadastru şi Publicitate Imobiliară VALCEA
Biroul de Cadastru şi Publicitate Imobiliară Ramnicu Valcea

A. Partea I. Descrierea imobilului

Unitate individuală

Adresa: Loc. Brezoi, Str Eroilor, Nr. 32, Sc. A, Et. PARTER, Ap. 20, Jud. Valcea

Părţi comune: acoperis, casa scarii, pod,

Nr crt	Nr cadastral	Suprafaţa construită	Suprafaţa utilă (mp)	Cote părţi comune	Cote teren	Observaţii / Referinţe
A1	35624-C1-U2	0	46	1/18	1/18	PERETI DIN CARAMIDA, PLANSEE DIN BETON ARMAT , CU INSTALATII ELECTRICE SI SANITARE, INCALZIRE CU SOBE

B. Partea II. Proprietari şi acte

Inscrieri privitoare la dreptul de proprietate şi alte drepturi reale		Referinţe
15431 / 31/03/2014		
Act Normativ nr. SERIA MO3 NR. 4378, din 14/10/1998 emis de MINISTERUL INDUSTRIEI SI COMERTULUI (act administrativ nr. 2198/23-02-2011 emis de PRIMARIA ORASULUI BREZOI;);		
B3	Intabulare, drept de PROPRIETATE, dobandit prin Lege, cota actuala 1/1, cota initiala 1/1	A1
	1) **SOCIETATEA NATIONALA A SARII SA-SUCURSALA EXPLOATAREA MINIERA RM VALCEA**, CIF:1590430	

C. Partea III. SARCINI .

Inscrieri privind dezmembramintele dreptului de proprietate, drepturi reale de garanţie şi sarcini	Referinţe
NU SUNT	

Document care conține date cu caracter personal, protejat de prevederile Regulamentului (UE) nr. 679/2016 și Legii 190/2018

Anexa Nr. 1 La Partea I

Unitate individuală, Adresa: Loc. Brezoi, Str Eroilor, Nr. 32, Sc. A, Et. PARTER, Ap. 20, Jud. Valcea
Părţi comune: acoperis, casa scarii, pod,

Nr crt	Nr cadastral	Suprafaţa construită	Suprafaţa utilă (mp)	Cote părţi comune	Cote teren	Observaţii / Referinţe
A1	35624-C1-U2	0	46	1/18	1/18	PERETI DIN CARAMIDA, PLANSEE DIN BETON ARMAT , CU INSTALATII ELECTRICE SI SANITARE, INCALZIRE CU SOBE

Document care conține date cu caracter personal, protejat de prevederile Regulamentului (UE) nr. 679/2016 și Legii 190/2018

DATE DESPRE IMOBILUL NR. 2

Oficiul de Cadastru şi Publicitate Imobiliară VALCEA
Biroul de Cadastru şi Publicitate Imobiliară Ramnicu Valcea

A. Partea I. Descrierea imobilului

Unitate individuală

Adresa: Loc. Brezoi, Str Eroilor, Nr. 32, Sc. A, Et. PARTER, Ap. 2, Jud. Valcea

Părţi comune: acoperis, casa scarii, pod,

Nr crt	Nr cadastral	Suprafaţa construită	Suprafaţa utilă (mp)	Cote părţi comune	Cote teren	Observaţii / Referinţe
A1	35623-C1-U2	0	46	1/18	1/18	PERETI DIN CARAMIDA, PLANSEE DIN BETON ARMAT , CU INSTALATII ELECTRICE SI SANITARE, INCALZIRE CU SOBE

B. Partea II. Proprietari şi acte

Inscrieri privitoare la dreptul de proprietate şi alte drepturi reale		Referinţe
15435 / 31/03/2014		
Act Normativ nr. SERIA MO3 NR. 4378, din 14/10/1998 emis de MINISTERUL INDUSTRIEI SI COMERTULUI (act administrativ nr. 2198/23-02-2011 emis de PRIMARIA ORASULUI BREZOI;);		
B3	Intabulare, drept de PROPRIETATE, dobandit prin Lege, cota actuala 1/1, cota initiala 1/1	A1
	1) **SOCIETATEA NATIONALA A SARII SA-SUCURSALA EXPLOATAREA MINIERA RM VALCEA**, CIF:1590430	

C. Partea III. SARCINI .

Inscrieri privind dezmembramintele dreptului de proprietate, drepturi reale de garanţie şi sarcini	Referinţe
NU SUNT	

Document care conține date cu caracter personal, protejat de prevederile Regulamentului (UE) nr. 679/2016 și Legii 190/2018

Anexa Nr. 1 La Partea I

Unitate individuală, Adresa: Loc. Brezoi, Str Eroilor, Nr. 32, Sc. A, Et. PARTER, Ap. 2, Jud. Valcea
Părţi comune: acoperis, casa scarii, pod,

Nr crt	Nr cadastral	Suprafaţa construită	Suprafaţa utilă (mp)	Cote părţi comune	Cote teren	Observaţii / Referinţe
A1	35623-C1-U2	0	46	1/18	1/18	PERETI DIN CARAMIDA, PLANSEE DIN BETON ARMAT , CU INSTALATII ELECTRICE SI SANITARE, INCALZIRE CU SOBE

Document care conține date cu caracter personal, protejat de prevederile Regulamentului (UE) nr. 679/2016 și Legii 190/2018

DATE DESPRE IMOBILUL NR. 3

Oficiul de Cadastru şi Publicitate Imobiliară VALCEA
Biroul de Cadastru şi Publicitate Imobiliară Ramnicu Valcea

A. Partea I. Descrierea imobilului

Unitate individuală

Adresa: Loc. Brezoi, Str Eroilor, Nr. 32, Sc. A, Et. PARTER, Ap. 21, Jud. Valcea

Părţi comune: acoperis, casa scarii, pod,

Nr crt	Nr cadastral	Suprafaţa construită	Suprafaţa utilă (mp)	Cote părţi comune	Cote teren	Observaţii / Referinţe
A1	35624-C1-U3	0	57	1/18	1/18	PERETI DIN CARAMIDA, PLANSEE DIN BETON ARMAT , CU INSTALATII ELECTRICE SI SANITARE, INCALZIRE CU SOBE, ST=58.59MP

B. Partea II. Proprietari şi acte

Inscrieri privitoare la dreptul de proprietate şi alte drepturi reale		Referinţe
15431 / 31/03/2014		
Act Normativ nr. SERIA MO3 NR. 4378, din 14/10/1998 emis de MINISTERUL INDUSTRIEI SI COMERTULUI (act administrativ nr. 2198/23-02-2011 emis de PRIMARIA ORASULUI BREZOI;);		
B3	Intabulare, drept de PROPRIETATE, dobandit prin Lege, cota actuala 1/1, cota initiala 1/1	A1
	1) **SOCIETATEA NATIONALA A SARII SA-SUCURSALA EXPLOATAREA MINIERA RM VALCEA**, CIF:1590430	

C. Partea III. SARCINI .

Inscrieri privind dezmembramintele dreptului de proprietate, drepturi reale de garanţie şi sarcini	Referinţe
NU SUNT	

Document care conține date cu caracter personal, protejat de prevederile Regulamentului (UE) nr. 679/2016 și Legii 190/2018

Anexa Nr. 1 La Partea I

Unitate individuală, Adresa: Loc. Brezoi, Str Eroilor, Nr. 32, Sc. A, Et. PARTER, Ap. 21, Jud. Valcea
Părţi comune: acoperis, casa scarii, pod,

Nr crt	Nr cadastral	Suprafaţa construită	Suprafaţa utilă (mp)	Cote părţi comune	Cote teren	Observaţii / Referinţe
A1	35624-C1-U3	0	57	1/18	1/18	PERETI DIN CARAMIDA, PLANSEE DIN BETON ARMAT , CU INSTALATII ELECTRICE SI SANITARE, INCALZIRE CU SOBE, ST=58.59MP

Document care conține date cu caracter personal, protejat de prevederile Regulamentului (UE) nr. 679/2016 și Legii 190/2018

DATE DESPRE IMOBILUL NR. 3

Oficiul de Cadastru şi Publicitate Imobiliară VALCEA
Biroul de Cadastru şi Publicitate Imobiliară Ramnicu Valcea

A. Partea I. Descrierea imobilului

Unitate individuală

Adresa: Loc. Brezoi, Str Eroilor, Nr. 32, Sc. A, Et. PARTER, Ap. 3, Jud. Valcea

Părţi comune: acoperis, casa scarii, pod,

Nr crt	Nr cadastral	Suprafaţa construită	Suprafaţa utilă (mp)	Cote părţi comune	Cote teren	Observaţii / Referinţe
A1	35623-C1-U3	0	58	1/18	1/18	PERETI DIN CARAMIDA, PLANSEE DIN BETON ARMAT , CU INSTALATII ELECTRICE SI SANITARE, INCALZIRE CU SOBE, ST=59.43MP

B. Partea II. Proprietari şi acte

Inscrieri privitoare la dreptul de proprietate şi alte drepturi reale		Referinţe
15435 / 31/03/2014		
Act Normativ nr. SERIA MO3 NR. 4378, din 14/10/1998 emis de MINISTERUL INDUSTRIEI SI COMERTULUI (act administrativ nr. 2198/23-02-2011 emis de PRIMARIA ORASULUI BREZOI;);		
B3	Intabulare, drept de PROPRIETATE, dobandit prin Lege, cota actuala 1/1, cota initiala 1/1	A1
	1) **SOCIETATEA NATIONALA A SARII SA-SUCURSALA EXPLOATAREA MINIERA RM VALCEA**, CIF:1590430	

C. Partea III. SARCINI .

Inscrieri privind dezmembramintele dreptului de proprietate, drepturi reale de garanţie şi sarcini	Referinţe
NU SUNT	

Document care conține date cu caracter personal, protejat de prevederile Regulamentului (UE) nr. 679/2016 și Legii 190/2018

Anexa Nr. 1 La Partea I

Unitate individuală, Adresa: Loc. Brezoi, Str Eroilor, Nr. 32, Sc. A, Et. PARTER, Ap. 3, Jud. Valcea
Părţi comune: acoperis, casa scarii, pod,

Nr crt	Nr cadastral	Suprafaţa construită	Suprafaţa utilă (mp)	Cote părţi comune	Cote teren	Observaţii / Referinţe
A1	35623-C1-U3	0	58	1/18	1/18	PERETI DIN CARAMIDA, PLANSEE DIN BETON ARMAT , CU INSTALATII ELECTRICE SI SANITARE, INCALZIRE CU SOBE, ST=59.43MP

Document care conține date cu caracter personal, protejat de prevederile Regulamentului (UE) nr. 679/2016 și Legii 190/2018

DATE DESPRE IMOBILUL NR. 4

Oficiul de Cadastru şi Publicitate Imobiliară VALCEA
Biroul de Cadastru şi Publicitate Imobiliară Ramnicu Valcea

A. Partea I. Descrierea imobilului

Unitate individuală

Adresa: Loc. Brezoi, Str Eroilor, Nr. 32, Sc. A, Et. 1, Ap. 22, Jud. Valcea

Părţi comune: acoperis, casa scarii, pod,

Nr crt	Nr cadastral	Suprafaţa construită	Suprafaţa utilă (mp)	Cote părţi comune	Cote teren	Observaţii / Referinţe
A1	35624-C1-U4	0	47	1/18	1/18	PERETI DIN CARAMIDA, PLANSEE DIN BETON ARMAT , CU INSTALATII ELECTRICE SI SANITARE, INCALZIRE CU SOBE, ST=48.27MP

B. Partea II. Proprietari şi acte

Inscrieri privitoare la dreptul de proprietate şi alte drepturi reale		Referinţe
15431 / 31/03/2014		
Act Normativ nr. SERIA MO3 NR. 4378, din 14/10/1998 emis de MINISTERUL INDUSTRIEI SI COMERTULUI (act administrativ nr. 2198/23-02-2011 emis de PRIMARIA ORASULUI BREZOI;);		
B3	Intabulare, drept de PROPRIETATE, dobandit prin Lege, cota actuala 1/1, cota initiala 1/1	A1
	1) **SOCIETATEA NATIONALA A SARII SA-SUCURSALA EXPLOATAREA MINIERA RM VALCEA**, CIF:1590430	

C. Partea III. SARCINI .

Inscrieri privind dezmembramintele dreptului de proprietate, drepturi reale de garanţie şi sarcini	Referinţe
NU SUNT	

Document care conține date cu caracter personal, protejat de prevederile Regulamentului (UE) nr. 679/2016 și Legii 190/2018

Anexa Nr. 1 La Partea I

Unitate individuală, Adresa: Loc. Brezoi, Str Eroilor, Nr. 32, Sc. A, Et. 1, Ap. 22, Jud. Valcea
Părţi comune: acoperis, casa scarii, pod,

Nr crt	Nr cadastral	Suprafaţa construită	Suprafaţa utilă (mp)	Cote părţi comune	Cote teren	Observaţii / Referinţe
A1	35624-C1-U4	0	47	1/18	1/18	PERETI DIN CARAMIDA, PLANSEE DIN BETON ARMAT , CU INSTALATII ELECTRICE SI SANITARE, INCALZIRE CU SOBE, ST=48.27MP

Document care conține date cu caracter personal, protejat de prevederile Regulamentului (UE) nr. 679/2016 și Legii 190/2018

DATE DESPRE IMOBILUL NR. 4

Oficiul de Cadastru şi Publicitate Imobiliară VALCEA
Biroul de Cadastru şi Publicitate Imobiliară Ramnicu Valcea

A. Partea I. Descrierea imobilului

Unitate individuală

Adresa: Loc. Brezoi, Str Eroilor, Nr. 32, Sc. A, Et. 1, Ap. 4, Jud. Valcea
Părţi comune: acoperis, casa scarii, pod,

Nr crt	Nr cadastral	Suprafaţa construită	Suprafaţa utilă (mp)	Cote părţi comune	Cote teren	Observaţii / Referinţe
A1	35623-C1-U4	0	47	1/18	1/18	PERETI DIN CARAMIDA, PLANSEE DIN BETON ARMAT , CU INSTALATII ELECTRICE SI SANITARE, INCALZIRE CU SOBE, ST=48.15MP

B. Partea II. Proprietari şi acte

Inscrieri privitoare la dreptul de proprietate şi alte drepturi reale		Referinţe
15435 / 31/03/2014		
Act Normativ nr. SERIA MO3 NR. 4378, din 14/10/1998 emis de MINISTERUL INDUSTRIEI SI COMERTULUI (act administrativ nr. 2198/23-02-2011 emis de PRIMARIA ORASULUI BREZOI;);		
B3	Intabulare, drept de PROPRIETATE, dobandit prin Lege, cota actuala 1/1, cota initiala 1/1	A1
	1) **SOCIETATEA NATIONALA A SARII SA-SUCURSALA EXPLOATAREA MINIERA RM VALCEA**, CIF:1590430	

C. Partea III. SARCINI .

Inscrieri privind dezmembramintele dreptului de proprietate, drepturi reale de garanţie şi sarcini	Referinţe
NU SUNT	

Document care conține date cu caracter personal, protejat de prevederile Regulamentului (UE) nr. 679/2016 și Legii 190/2018

Anexa Nr. 1 La Partea I

Unitate individuală, Adresa: Loc. Brezoi, Str Eroilor, Nr. 32, Sc. A, Et. 1, Ap. 4, Jud. Valcea
Părţi comune: acoperis, casa scarii, pod,

Nr crt	Nr cadastral	Suprafaţa construită	Suprafaţa utilă (mp)	Cote părţi comune	Cote teren	Observaţii / Referinţe
A1	35623-C1-U4	0	47	1/18	1/18	PERETI DIN CARAMIDA, PLANSEE DIN BETON ARMAT , CU INSTALATII ELECTRICE SI SANITARE, INCALZIRE CU SOBE, ST=48.15MP

Document care conține date cu caracter personal, protejat de prevederile Regulamentului (UE) nr. 679/2016 și Legii 190/2018

DATE DESPRE IMOBILUL NR. 5

Oficiul de Cadastru şi Publicitate Imobiliară VALCEA
Biroul de Cadastru şi Publicitate Imobiliară Ramnicu Valcea

A. Partea I. Descrierea imobilului

Unitate individuală

Adresa: Loc. Brezoi, Str Eroilor, Nr. 32, Sc. A, Et. 1, Ap. 23, Jud. Valcea

Părţi comune: acoperis, casa scarii, pod,

Nr crt	Nr cadastral	Suprafaţa construită	Suprafaţa utilă (mp)	Cote părţi comune	Cote teren	Observaţii / Referinţe
A1	35624-C1-U5	0	46	1/18	1/18	PERETI DIN CARAMIDA, PLANSEE DIN BETON ARMAT , CU INSTALATII ELECTRICE SI SANITARE, INCALZIRE CU SOBE, ST=47.08MP

B. Partea II. Proprietari şi acte

Inscrieri privitoare la dreptul de proprietate şi alte drepturi reale		Referinţe
15431 / 31/03/2014		
Act Normativ nr. SERIA MO3 NR. 4378, din 14/10/1998 emis de MINISTERUL INDUSTRIEI SI COMERTULUI (act administrativ nr. 2198/23-02-2011 emis de PRIMARIA ORASULUI BREZOI;);		
B3	Intabulare, drept de PROPRIETATE, dobandit prin Lege, cota actuala 1/1, cota initiala 1/1	A1
	1) **SOCIETATEA NATIONALA A SARII SA-SUCURSALA EXPLOATAREA MINIERA RM VALCEA**, CIF:1590430	

C. Partea III. SARCINI .

Inscrieri privind dezmembramintele dreptului de proprietate, drepturi reale de garanţie şi sarcini	Referinţe
NU SUNT	

Document care conține date cu caracter personal, protejat de prevederile Regulamentului (UE) nr. 679/2016 și Legii 190/2018

Anexa Nr. 1 La Partea I

Unitate individuală, Adresa: Loc. Brezoi, Str Eroilor, Nr. 32, Sc. A, Et. 1, Ap. 23, Jud. Valcea
Părţi comune: acoperis, casa scarii, pod,

Nr crt	Nr cadastral	Suprafaţa construită	Suprafaţa utilă (mp)	Cote părţi comune	Cote teren	Observaţii / Referinţe
A1	35624-C1-U5	0	46	1/18	1/18	PERETI DIN CARAMIDA, PLANSEE DIN BETON ARMAT , CU INSTALATII ELECTRICE SI SANITARE, INCALZIRE CU SOBE, ST=47.08MP

Document care conține date cu caracter personal, protejat de prevederile Regulamentului (UE) nr. 679/2016 și Legii 190/2018

DATE DESPRE IMOBILUL NR. 5

Oficiul de Cadastru şi Publicitate Imobiliară VALCEA
Biroul de Cadastru şi Publicitate Imobiliară Ramnicu Valcea

A. Partea I. Descrierea imobilului

Unitate individuală

Adresa: Loc. Brezoi, Str Eroilor, Nr. 32, Sc. A, Et. 1, Ap. 5, Jud. Valcea

Părţi comune: acoperis, casa scarii, pod,

Nr crt	Nr cadastral	Suprafaţa construită	Suprafaţa utilă (mp)	Cote părţi comune	Cote teren	Observaţii / Referinţe
A1	35623-C1-U5	0	46	1/18	1/18	PERETI DIN CARAMIDA, PLANSEE DIN BETON ARMAT , CU INSTALATII ELECTRICE SI SANITARE, INCALZIRE CU SOBE, ST=47.28MP

B. Partea II. Proprietari şi acte

Inscrieri privitoare la dreptul de proprietate şi alte drepturi reale		Referinţe
15435 / 31/03/2014		
Act Normativ nr. SERIA MO3 NR. 4378, din 14/10/1998 emis de MINISTERUL INDUSTRIEI SI COMERTULUI (act administrativ nr. 2198/23-02-2011 emis de PRIMARIA ORASULUI BREZOI;);		
B3	Intabulare, drept de PROPRIETATE, dobandit prin Lege, cota actuala 1/1, cota initiala 1/1	A1
	1) **SOCIETATEA NATIONALA A SARII SA-SUCURSALA EXPLOATAREA MINIERA RM VALCEA**, CIF:1590430	

C. Partea III. SARCINI .

Inscrieri privind dezmembramintele dreptului de proprietate, drepturi reale de garanţie şi sarcini	Referinţe
NU SUNT	

Document care conține date cu caracter personal, protejat de prevederile Regulamentului (UE) nr. 679/2016 și Legii 190/2018

Anexa Nr. 1 La Partea I

Unitate individuală, Adresa: Loc. Brezoi, Str Eroilor, Nr. 32, Sc. A, Et. 1, Ap. 5, Jud. Valcea
Părţi comune: acoperis, casa scarii, pod,

Nr crt	Nr cadastral	Suprafaţa construită	Suprafaţa utilă (mp)	Cote părţi comune	Cote teren	Observaţii / Referinţe
A1	35623-C1-U5	0	46	1/18	1/18	PERETI DIN CARAMIDA, PLANSEE DIN BETON ARMAT , CU INSTALATII ELECTRICE SI SANITARE, INCALZIRE CU SOBE, ST=47.28MP

Document care conține date cu caracter personal, protejat de prevederile Regulamentului (UE) nr. 679/2016 și Legii 190/2018

DATE DESPRE IMOBILUL NR. 6

Oficiul de Cadastru şi Publicitate Imobiliară VALCEA
Biroul de Cadastru şi Publicitate Imobiliară Ramnicu Valcea

A. Partea I. Descrierea imobilului

Unitate individuală

Adresa: Loc. Brezoi, Str Eroilor, Nr. 32, Sc. A, Et. 1, Ap. 24, Jud. Valcea

Părţi comune: acoperis, casa scarii, pod,

Nr crt	Nr cadastral	Suprafaţa construită	Suprafaţa utilă (mp)	Cote părţi comune	Cote teren	Observaţii / Referinţe
A1	35624-C1-U6	0	57	1/18	1/18	PERETI DIN CARAMIDA, PLANSEE DIN BETON ARMAT , CU INSTALATII ELECTRICE SI SANITARE, INCALZIRE CU SOBE, ST=59.67MP

B. Partea II. Proprietari şi acte

Inscrieri privitoare la dreptul de proprietate şi alte drepturi reale		Referinţe
15431 / 31/03/2014		
Act Normativ nr. SERIA MO3 NR. 4378, din 14/10/1998 emis de MINISTERUL INDUSTRIEI SI COMERTULUI (act administrativ nr. 2198/23-02-2011 emis de PRIMARIA ORASULUI BREZOI;);		
B3	Intabulare, drept de PROPRIETATE, dobandit prin Lege, cota actuala 1/1, cota initiala 1/1	A1
	1) **SOCIETATEA NATIONALA A SARII SA-SUCURSALA EXPLOATAREA MINIERA RM VALCEA**, CIF:1590430	

C. Partea III. SARCINI .

Inscrieri privind dezmembramintele dreptului de proprietate, drepturi reale de garanţie şi sarcini	Referinţe
NU SUNT	

Document care conține date cu caracter personal, protejat de prevederile Regulamentului (UE) nr. 679/2016 și Legii 190/2018

Anexa Nr. 1 La Partea I

Unitate individuală, Adresa: Loc. Brezoi, Str Eroilor, Nr. 32, Sc. A, Et. 1, Ap. 24, Jud. Valcea
Părţi comune: acoperis, casa scarii, pod,

Nr crt	Nr cadastral	Suprafaţa construită	Suprafaţa utilă (mp)	Cote părţi comune	Cote teren	Observaţii / Referinţe
A1	35624-C1-U6	0	57	1/18	1/18	PERETI DIN CARAMIDA, PLANSEE DIN BETON ARMAT , CU INSTALATII ELECTRICE SI SANITARE, INCALZIRE CU SOBE, ST=59.67MP

Document care conține date cu caracter personal, protejat de prevederile Regulamentului (UE) nr. 679/2016 și Legii 190/2018

DATE DESPRE IMOBILUL NR. 6

Oficiul de Cadastru şi Publicitate Imobiliară VALCEA
Biroul de Cadastru şi Publicitate Imobiliară Ramnicu Valcea

A. Partea I. Descrierea imobilului

Unitate individuală

Adresa: Loc. Brezoi, Str Eroilor, Nr. 32, Sc. A, Et. 1, Ap. 6, Jud. Valcea

Părţi comune: acoperis, casa scarii, pod,

Nr crt	Nr cadastral	Suprafaţa construită	Suprafaţa utilă (mp)	Cote părţi comune	Cote teren	Observaţii / Referinţe
A1	35623-C1-U6	0	58	1/18	1/18	PERETI DIN CARAMIDA, PLANSEE DIN BETON ARMAT , CU INSTALATII ELECTRICE SI SANITARE, INCALZIRE CU SOBE, ST=60.20MP

B. Partea II. Proprietari şi acte

Inscrieri privitoare la dreptul de proprietate şi alte drepturi reale		Referinţe
15435 / 31/03/2014		
Act Normativ nr. SERIA MO3 NR. 4378, din 14/10/1998 emis de MINISTERUL INDUSTRIEI SI COMERTULUI (act administrativ nr. 2198/23-02-2011 emis de PRIMARIA ORASULUI BREZOI;);		
B3	Intabulare, drept de PROPRIETATE, dobandit prin Lege, cota actuala 1/1, cota initiala 1/1	A1
	1) **SOCIETATEA NATIONALA A SARII SA-SUCURSALA EXPLOATAREA MINIERA RM VALCEA**, CIF:1590430	

C. Partea III. SARCINI .

Inscrieri privind dezmembramintele dreptului de proprietate, drepturi reale de garanţie şi sarcini	Referinţe
NU SUNT	

Document care conține date cu caracter personal, protejat de prevederile Regulamentului (UE) nr. 679/2016 și Legii 190/2018

Anexa Nr. 1 La Partea I

Unitate individuală, Adresa: Loc. Brezoi, Str Eroilor, Nr. 32, Sc. A, Et. 1, Ap. 6, Jud. Valcea
Părţi comune: acoperis, casa scarii, pod,

Nr crt	Nr cadastral	Suprafaţa construită	Suprafaţa utilă (mp)	Cote părţi comune	Cote teren	Observaţii / Referinţe
A1	35623-C1-U6	0	58	1/18	1/18	PERETI DIN CARAMIDA, PLANSEE DIN BETON ARMAT , CU INSTALATII ELECTRICE SI SANITARE, INCALZIRE CU SOBE, ST=60.20MP

Document care conține date cu caracter personal, protejat de prevederile Regulamentului (UE) nr. 679/2016 și Legii 190/2018

DATE DESPRE IMOBILUL NR. 7

Oficiul de Cadastru şi Publicitate Imobiliară VALCEA
Biroul de Cadastru şi Publicitate Imobiliară Ramnicu Valcea

A. Partea I. Descrierea imobilului

Unitate individuală

Adresa: Loc. Brezoi, Str Eroilor, Nr. 32, Sc. A, Et. 2, Ap. 25, Jud. Valcea

Părţi comune: acoperis, casa scarii, pod,

Nr crt	Nr cadastral	Suprafaţa construită	Suprafaţa utilă (mp)	Cote părţi comune	Cote teren	Observaţii / Referinţe
A1	35624-C1-U7	0	47	1/18	1/18	PERETI DIN CARAMIDA, PLANSEE DIN BETON ARMAT , CU INSTALATII ELECTRICE SI SANITARE, INCALZIRE CU SOBE, ST=48.26MP

B. Partea II. Proprietari şi acte

Inscrieri privitoare la dreptul de proprietate şi alte drepturi reale		Referinţe
15431 / 31/03/2014		
Act Normativ nr. SERIA MO3 NR. 4378, din 14/10/1998 emis de MINISTERUL INDUSTRIEI SI COMERTULUI (act administrativ nr. 2198/23-02-2011 emis de PRIMARIA ORASULUI BREZOI;);		
B3	Intabulare, drept de PROPRIETATE, dobandit prin Lege, cota actuala 1/1, cota initiala 1/1	A1
	1) **SOCIETATEA NATIONALA A SARII SA-SUCURSALA EXPLOATAREA MINIERA RM VALCEA**, CIF:1590430	

C. Partea III. SARCINI .

Inscrieri privind dezmembramintele dreptului de proprietate, drepturi reale de garanţie şi sarcini	Referinţe
NU SUNT	

Document care conține date cu caracter personal, protejat de prevederile Regulamentului (UE) nr. 679/2016 și Legii 190/2018

Anexa Nr. 1 La Partea I

Unitate individuală, Adresa: Loc. Brezoi, Str Eroilor, Nr. 32, Sc. A, Et. 2, Ap. 25, Jud. Valcea
Părţi comune: acoperis, casa scarii, pod,

Nr crt	Nr cadastral	Suprafaţa construită	Suprafaţa utilă (mp)	Cote părţi comune	Cote teren	Observaţii / Referinţe
A1	35624-C1-U7	0	47	1/18	1/18	PERETI DIN CARAMIDA, PLANSEE DIN BETON ARMAT , CU INSTALATII ELECTRICE SI SANITARE, INCALZIRE CU SOBE, ST=48.26MP

Document care conține date cu caracter personal, protejat de prevederile Regulamentului (UE) nr. 679/2016 și Legii 190/2018

DATE DESPRE IMOBILUL NR. 7

Oficiul de Cadastru şi Publicitate Imobiliară VALCEA
Biroul de Cadastru şi Publicitate Imobiliară Ramnicu Valcea

A. Partea I. Descrierea imobilului

Unitate individuală

Adresa: Loc. Brezoi, Str Eroilor, Nr. 32, Sc. 7, Et. 2, Ap. 7, Jud. Valcea

Părţi comune: acoperis, casa scarii, pod,

Nr crt	Nr cadastral	Suprafaţa construită	Suprafaţa utilă (mp)	Cote părţi comune	Cote teren	Observaţii / Referinţe
A1	35623-C1-U7	0	47	1/18	1/18	PERETI DIN CARAMIDA, PLANSEE DIN BETON ARMAT , CU INSTALATII ELECTRICE SI SANITARE, INCALZIRE CU SOBE, ST=48.38MP

B. Partea II. Proprietari şi acte

Inscrieri privitoare la dreptul de proprietate şi alte drepturi reale		Referinţe
15435 / 31/03/2014		
Act Normativ nr. SERIA MO3 NR. 4378, din 14/10/1998 emis de MINISTERUL INDUSTRIEI SI COMERTULUI (act administrativ nr. 2198/23-02-2011 emis de PRIMARIA ORASULUI BREZOI;);		
B3	Intabulare, drept de PROPRIETATE, dobandit prin Lege, cota actuala 1/1, cota initiala 1/1	A1
	1) **SOCIETATEA NATIONALA A SARII SA-SUCURSALA EXPLOATAREA MINIERA RM VALCEA**, CIF:1590430	

C. Partea III. SARCINI .

Inscrieri privind dezmembramintele dreptului de proprietate, drepturi reale de garanţie şi sarcini	Referinţe
NU SUNT	

Document care conține date cu caracter personal, protejat de prevederile Regulamentului (UE) nr. 679/2016 și Legii 190/2018

Anexa Nr. 1 La Partea I

Unitate individuală, Adresa: Loc. Brezoi, Str Eroilor, Nr. 32, Sc. 7, Et. 2, Ap. 7, Jud. Valcea
Părţi comune: acoperis, casa scarii, pod,

Nr crt	Nr cadastral	Suprafaţa construită	Suprafaţa utilă (mp)	Cote părţi comune	Cote teren	Observaţii / Referinţe
A1	35623-C1-U7	0	47	1/18	1/18	PERETI DIN CARAMIDA, PLANSEE DIN BETON ARMAT , CU INSTALATII ELECTRICE SI SANITARE, INCALZIRE CU SOBE, ST=48.38MP

Document care conține date cu caracter personal, protejat de prevederile Regulamentului (UE) nr. 679/2016 și Legii 190/2018

DATE DESPRE IMOBILUL NR. 8

Oficiul de Cadastru şi Publicitate Imobiliară VALCEA
Biroul de Cadastru şi Publicitate Imobiliară Ramnicu Valcea

A. Partea I. Descrierea imobilului

Unitate individuală

Adresa: Loc. Brezoi, Str Eroilor, Nr. 32, Sc. A, Et. 2, Ap. 26, Jud. Valcea

Părţi comune: acoperis, casa scarii, pod,

Nr crt	Nr cadastral	Suprafaţa construită	Suprafaţa utilă (mp)	Cote părţi comune	Cote teren	Observaţii / Referinţe
A1	35624-C1-U8	0	46	1/18	1/18	PERETI DIN CARAMIDA, PLANSEE DIN BETON ARMAT , CU INSTALATII ELECTRICE SI SANITARE, INCALZIRE CU SOBE, ST=49.12MP

B. Partea II. Proprietari şi acte

Inscrieri privitoare la dreptul de proprietate şi alte drepturi reale		Referinţe
15431 / 31/03/2014		
Act Normativ nr. SERIA MO3 NR. 4378, din 14/10/1998 emis de MINISTERUL INDUSTRIEI SI COMERTULUI (act administrativ nr. 2198/23-02-2011 emis de PRIMARIA ORASULUI BREZOI;);		
B3	Intabulare, drept de PROPRIETATE, dobandit prin Lege, cota actuala 1/1, cota initiala 1/1	A1
	1) **SOCIETATEA NATIONALA A SARII SA-SUCURSALA EXPLOATAREA MINIERA RM VALCEA**, CIF:1590430	

C. Partea III. SARCINI .

Inscrieri privind dezmembramintele dreptului de proprietate, drepturi reale de garanţie şi sarcini	Referinţe
NU SUNT	

Document care conține date cu caracter personal, protejat de prevederile Regulamentului (UE) nr. 679/2016 și Legii 190/2018

Anexa Nr. 1 La Partea I

Unitate individuală, Adresa: Loc. Brezoi, Str Eroilor, Nr. 32, Sc. A, Et. 2, Ap. 26, Jud. Valcea
Părţi comune: acoperis, casa scarii, pod,

Nr crt	Nr cadastral	Suprafaţa construită	Suprafaţa utilă (mp)	Cote părţi comune	Cote teren	Observaţii / Referinţe
A1	35624-C1-U8	0	46	1/18	1/18	PERETI DIN CARAMIDA, PLANSEE DIN BETON ARMAT , CU INSTALATII ELECTRICE SI SANITARE, INCALZIRE CU SOBE, ST=49.12MP

Document care conține date cu caracter personal, protejat de prevederile Regulamentului (UE) nr. 679/2016 și Legii 190/2018

DATE DESPRE IMOBILUL NR. 8

Oficiul de Cadastru şi Publicitate Imobiliară VALCEA
Biroul de Cadastru şi Publicitate Imobiliară Ramnicu Valcea

A. Partea I. Descrierea imobilului

Unitate individuală

Adresa: Loc. Brezoi, Str Eroilor, Nr. 32, Sc. A, Et. 2, Ap. 8, Jud. Valcea

Părţi comune: acoperis, casa scarii, pod,

Nr crt	Nr cadastral	Suprafaţa construită	Suprafaţa utilă (mp)	Cote părţi comune	Cote teren	Observaţii / Referinţe
A1	35623-C1-U8	0	46	1/18	1/18	PERETI DIN CARAMIDA, PLANSEE DIN BETON ARMAT , CU INSTALATII ELECTRICE SI SANITARE, INCALZIRE CU SOBE, ST=48.81MP

B. Partea II. Proprietari şi acte

Inscrieri privitoare la dreptul de proprietate şi alte drepturi reale		Referinţe
15435 / 31/03/2014		
Act Normativ nr. SERIA MO3 NR. 4378, din 14/10/1998 emis de MINISTERUL INDUSTRIEI SI COMERTULUI (act administrativ nr. 2198/23-02-2011 emis de PRIMARIA ORASULUI BREZOI;);		
B3	Intabulare, drept de PROPRIETATE, dobandit prin Lege, cota actuala 1/1, cota initiala 1/1	A1
	1) **SOCIETATEA NATIONALA A SARII SA-SUCURSALA EXPLOATAREA MINIERA RM VALCEA**, CIF:1590430	

C. Partea III. SARCINI .

Inscrieri privind dezmembramintele dreptului de proprietate, drepturi reale de garanţie şi sarcini	Referinţe
NU SUNT	

Document care conține date cu caracter personal, protejat de prevederile Regulamentului (UE) nr. 679/2016 și Legii 190/2018

Anexa Nr. 1 La Partea I

Unitate individuală, Adresa: Loc. Brezoi, Str Eroilor, Nr. 32, Sc. A, Et. 2, Ap. 8, Jud. Valcea
Părţi comune: acoperis, casa scarii, pod,

Nr crt	Nr cadastral	Suprafaţa construită	Suprafaţa utilă (mp)	Cote părţi comune	Cote teren	Observaţii / Referinţe
A1	35623-C1-U8	0	46	1/18	1/18	PERETI DIN CARAMIDA, PLANSEE DIN BETON ARMAT , CU INSTALATII ELECTRICE SI SANITARE, INCALZIRE CU SOBE, ST=48.81MP

Document care conține date cu caracter personal, protejat de prevederile Regulamentului (UE) nr. 679/2016 și Legii 190/2018

DATE DESPRE IMOBILUL NR. 9

Oficiul de Cadastru şi Publicitate Imobiliară VALCEA
Biroul de Cadastru şi Publicitate Imobiliară Ramnicu Valcea

A. Partea I. Descrierea imobilului

Unitate individuală

Adresa: Loc. Brezoi, Str Eroilor, Nr. 32, Sc. A, Et. 2, Ap. 27, Jud. Valcea

Părţi comune: acoperis, casa scarii, pod,

Nr crt	Nr cadastral	Suprafaţa construită	Suprafaţa utilă (mp)	Cote părţi comune	Cote teren	Observaţii / Referinţe
A1	35624-C1-U9	0	56	1/18	1/18	PERETI DIN CARAMIDA, PLANSEE DIN BETON ARMAT , CU INSTALATII ELECTRICE SI SANITARE, INCALZIRE CU SOBE, ST=58.70MP

B. Partea II. Proprietari şi acte

Inscrieri privitoare la dreptul de proprietate şi alte drepturi reale		Referinţe
15431 / 31/03/2014		
Act Normativ nr. SERIA MO3 NR. 4378, din 14/10/1998 emis de MINISTERUL INDUSTRIEI SI COMERTULUI (act administrativ nr. 2198/23-02-2011 emis de PRIMARIA ORASULUI BREZOI;);		
B3	Intabulare, drept de PROPRIETATE, dobandit prin Lege, cota actuala 1/1, cota initiala 1/1	A1
	1) **SOCIETATEA NATIONALA A SARII SA-SUCURSALA EXPLOATAREA MINIERA RM VALCEA**, CIF:1590430	

C. Partea III. SARCINI .

Inscrieri privind dezmembramintele dreptului de proprietate, drepturi reale de garanţie şi sarcini	Referinţe
NU SUNT	

Document care conține date cu caracter personal, protejat de prevederile Regulamentului (UE) nr. 679/2016 și Legii 190/2018

Anexa Nr. 1 La Partea I

Unitate individuală, Adresa: Loc. Brezoi, Str Eroilor, Nr. 32, Sc. A, Et. 2, Ap. 27, Jud. Valcea
Părţi comune: acoperis, casa scarii, pod,

Nr crt	Nr cadastral	Suprafaţa construită	Suprafaţa utilă (mp)	Cote părţi comune	Cote teren	Observaţii / Referinţe
A1	35624-C1-U9	0	56	1/18	1/18	PERETI DIN CARAMIDA, PLANSEE DIN BETON ARMAT , CU INSTALATII ELECTRICE SI SANITARE, INCALZIRE CU SOBE, ST=58.70MP

Document care conține date cu caracter personal, protejat de prevederile Regulamentului (UE) nr. 679/2016 și Legii 190/2018

DATE DESPRE IMOBILUL NR. 9

Oficiul de Cadastru şi Publicitate Imobiliară VALCEA
Biroul de Cadastru şi Publicitate Imobiliară Ramnicu Valcea

A. Partea I. Descrierea imobilului

Unitate individuală

Adresa: Loc. Brezoi, Str Eroilor, Nr. 32, Sc. A, Et. 2, Ap. 9, Jud. Valcea

Părţi comune: acoperis, casa scarii, pod,

Nr crt	Nr cadastral	Suprafaţa construită	Suprafaţa utilă (mp)	Cote părţi comune	Cote teren	Observaţii / Referinţe
A1	35623-C1-U9	0	58	1/18	1/18	PERETI DIN CARAMIDA, PLANSEE DIN BETON ARMAT , CU INSTALATII ELECTRICE SI SANITARE, INCALZIRE CU SOBE, ST=60.21MP

B. Partea II. Proprietari şi acte

Inscrieri privitoare la dreptul de proprietate şi alte drepturi reale		Referinţe
15435 / 31/03/2014		
Act Normativ nr. SERIA MO3 NR. 4378, din 14/10/1998 emis de MINISTERUL INDUSTRIEI SI COMERTULUI (act administrativ nr. 2198/23-02-2011 emis de PRIMARIA ORASULUI BREZOI;);		
B3	Intabulare, drept de PROPRIETATE, dobandit prin Lege, cota actuala 1/1, cota initiala 1/1	A1
	1) **SOCIETATEA NATIONALA A SARII SA-SUCURSALA EXPLOATAREA MINIERA RM VALCEA**, CIF:1590430	

C. Partea III. SARCINI .

Inscrieri privind dezmembramintele dreptului de proprietate, drepturi reale de garanţie şi sarcini	Referinţe
NU SUNT	

Document care conține date cu caracter personal, protejat de prevederile Regulamentului (UE) nr. 679/2016 și Legii 190/2018

Anexa Nr. 1 La Partea I

Unitate individuală, Adresa: Loc. Brezoi, Str Eroilor, Nr. 32, Sc. A, Et. 2, Ap. 9, Jud. Valcea
Părţi comune: acoperis, casa scarii, pod,

Nr crt	Nr cadastral	Suprafaţa construită	Suprafaţa utilă (mp)	Cote părţi comune	Cote teren	Observaţii / Referinţe
A1	35623-C1-U9	0	58	1/18	1/18	PERETI DIN CARAMIDA, PLANSEE DIN BETON ARMAT , CU INSTALATII ELECTRICE SI SANITARE, INCALZIRE CU SOBE, ST=60.21MP

Document care conține date cu caracter personal, protejat de prevederile Regulamentului (UE) nr. 679/2016 și Legii 190/2018

DATE DESPRE IMOBILUL NR. 10

Oficiul de Cadastru şi Publicitate Imobiliară VALCEA
Biroul de Cadastru şi Publicitate Imobiliară Ramnicu Valcea

A. Partea I. Descrierea imobilului

Unitate individuală

Adresa: Loc. Brezoi, Str Eroilor, Nr. 32, Sc. B, Et. PARTER, Ap. 28, Jud. Valcea

Părţi comune: acoperis, casa scarii, pod,

Nr crt	Nr cadastral	Suprafaţa construită	Suprafaţa utilă (mp)	Cote părţi comune	Cote teren	Observaţii / Referinţe
A1	35624-C1-U10	0	57	1/18	1/18	PERETI DIN CARAMIDA, PLANSEE DIN BETON ARMAT , CU INSTALATII ELECTRICE SI SANITARE, INCALZIRE CU SOBE, ST=58.42MP

B. Partea II. Proprietari şi acte

Inscrieri privitoare la dreptul de proprietate şi alte drepturi reale		Referinţe
15431 / 31/03/2014		
Act Normativ nr. SERIA MO3 NR. 4378, din 14/10/1998 emis de MINISTERUL INDUSTRIEI SI COMERTULUI (act administrativ nr. 2198/23-02-2011 emis de PRIMARIA ORASULUI BREZOI;);		
B3	Intabulare, drept de PROPRIETATE, dobandit prin Lege, cota actuala 1/1, cota initiala 1/1	A1
	1) **SOCIETATEA NATIONALA A SARII SA-SUCURSALA EXPLOATAREA MINIERA RM VALCEA**, CIF:1590430	

C. Partea III. SARCINI .

Inscrieri privind dezmembramintele dreptului de proprietate, drepturi reale de garanţie şi sarcini	Referinţe
NU SUNT	

Document care conține date cu caracter personal, protejat de prevederile Regulamentului (UE) nr. 679/2016 și Legii 190/2018

Anexa Nr. 1 La Partea I

Unitate individuală, Adresa: Loc. Brezoi, Str Eroilor, Nr. 32, Sc. B, Et. PARTER, Ap. 28, Jud. Valcea
Părţi comune: acoperis, casa scarii, pod,

Nr crt	Nr cadastral	Suprafaţa construită	Suprafaţa utilă (mp)	Cote părţi comune	Cote teren	Observaţii / Referinţe
A1	35624-C1-U10	0	57	1/18	1/18	PERETI DIN CARAMIDA, PLANSEE DIN BETON ARMAT , CU INSTALATII ELECTRICE SI SANITARE, INCALZIRE CU SOBE, ST=58.42MP

Document care conține date cu caracter personal, protejat de prevederile Regulamentului (UE) nr. 679/2016 și Legii 190/2018

DATE DESPRE IMOBILUL NR. 10

Oficiul de Cadastru şi Publicitate Imobiliară VALCEA
Biroul de Cadastru şi Publicitate Imobiliară Ramnicu Valcea

A. Partea I. Descrierea imobilului

Unitate individuală

Adresa: Loc. Brezoi, Str Eroilor, Nr. 32, Sc. B, Et. PARTER, Ap. 10, Jud. Valcea
Părţi comune: acoperis, casa scarii, pod,

Nr crt	Nr cadastral	Suprafaţa construită	Suprafaţa utilă (mp)	Cote părţi comune	Cote teren	Observaţii / Referinţe
A1	35623-C1-U10	0	58	1/18	1/18	PERETI DIN CARAMIDA, PLANSEE DIN BETON ARMAT , CU INSTALATII ELECTRICE SI SANITARE, INCALZIRE CU SOBE, ST=59.30MP

B. Partea II. Proprietari şi acte

Inscrieri privitoare la dreptul de proprietate şi alte drepturi reale		Referinţe
15435 / 31/03/2014		
Act Normativ nr. SERIA MO3 NR. 4378, din 14/10/1998 emis de MINISTERUL INDUSTRIEI SI COMERTULUI (act administrativ nr. 2198/23-02-2011 emis de PRIMARIA ORASULUI BREZOI;);		
B3	Intabulare, drept de PROPRIETATE, dobandit prin Lege, cota actuala 1/1, cota initiala 1/1	A1
	1) **SOCIETATEA NATIONALA A SARII SA-SUCURSALA EXPLOATAREA MINIERA RM VALCEA**, CIF:1590430	

C. Partea III. SARCINI .

Inscrieri privind dezmembramintele dreptului de proprietate, drepturi reale de garanţie şi sarcini	Referinţe
NU SUNT	

Document care conține date cu caracter personal, protejat de prevederile Regulamentului (UE) nr. 679/2016 și Legii 190/2018

Anexa Nr. 1 La Partea I

Unitate individuală, Adresa: Loc. Brezoi, Str Eroilor, Nr. 32, Sc. B, Et. PARTER, Ap. 10, Jud. Valcea
Părţi comune: acoperis, casa scarii, pod,

Nr crt	Nr cadastral	Suprafaţa construită	Suprafaţa utilă (mp)	Cote părţi comune	Cote teren	Observaţii / Referinţe
A1	35623-C1-U10	0	58	1/18	1/18	PERETI DIN CARAMIDA, PLANSEE DIN BETON ARMAT , CU INSTALATII ELECTRICE SI SANITARE, INCALZIRE CU SOBE, ST=59.30MP

Document care conține date cu caracter personal, protejat de prevederile Regulamentului (UE) nr. 679/2016 și Legii 190/2018

DATE DESPRE IMOBILUL NR. 11

Oficiul de Cadastru şi Publicitate Imobiliară VALCEA
Biroul de Cadastru şi Publicitate Imobiliară Ramnicu Valcea

A. Partea I. Descrierea imobilului

Unitate individuală

Adresa: Loc. Brezoi, Str Eroilor, Nr. 32, Sc. B, Et. PARTER, Ap. 29, Jud. Valcea

Părţi comune: acoperis, casa scarii, pod,

Nr crt	Nr cadastral	Suprafaţa construită	Suprafaţa utilă (mp)	Cote părţi comune	Cote teren	Observaţii / Referinţe
A1	35624-C1-U11	0	46	1/18	1/18	PERETI DIN CARAMIDA, PLANSEE DIN BETON ARMAT , CU INSTALATII ELECTRICE SI SANITARE, INCALZIRE CU SOBE.

B. Partea II. Proprietari şi acte

Inscrieri privitoare la dreptul de proprietate şi alte drepturi reale		Referinţe
15431 / 31/03/2014		
Act Normativ nr. SERIA MO3 NR. 4378, din 14/10/1998 emis de MINISTERUL INDUSTRIEI SI COMERTULUI (act administrativ nr. 2198/23-02-2011 emis de PRIMARIA ORASULUI BREZOI;);		
B3	Intabulare, drept de PROPRIETATE, dobandit prin Lege, cota actuala 1/1, cota initiala 1/1	A1
	1) **SOCIETATEA NATIONALA A SARII SA-SUCURSALA EXPLOATAREA MINIERA RM VALCEA**, CIF:1590430	

C. Partea III. SARCINI .

Inscrieri privind dezmembramintele dreptului de proprietate, drepturi reale de garanţie şi sarcini	Referinţe
NU SUNT	

Document care conține date cu caracter personal, protejat de prevederile Regulamentului (UE) nr. 679/2016 și Legii 190/2018

Anexa Nr. 1 La Partea I

Unitate individuală, Adresa: Loc. Brezoi, Str Eroilor, Nr. 32, Sc. B, Et. PARTER, Ap. 29, Jud. Valcea
Părţi comune: acoperis, casa scarii, pod,

Nr crt	Nr cadastral	Suprafaţa construită	Suprafaţa utilă (mp)	Cote părţi comune	Cote teren	Observaţii / Referinţe
A1	35624-C1-U11	0	46	1/18	1/18	PERETI DIN CARAMIDA, PLANSEE DIN BETON ARMAT , CU INSTALATII ELECTRICE SI SANITARE, INCALZIRE CU SOBE.

Document care conține date cu caracter personal, protejat de prevederile Regulamentului (UE) nr. 679/2016 și Legii 190/2018

DATE DESPRE IMOBILUL NR. 11

Oficiul de Cadastru şi Publicitate Imobiliară VALCEA
Biroul de Cadastru şi Publicitate Imobiliară Ramnicu Valcea

A. Partea I. Descrierea imobilului

Unitate individuală

Adresa: Loc. Brezoi, Str Eroilor, Nr. 32, Sc. B, Et. PARTER, Ap. 11, Jud. Valcea

Părţi comune: acoperis, casa scarii, pod,

Nr crt	Nr cadastral	Suprafaţa construită	Suprafaţa utilă (mp)	Cote părţi comune	Cote teren	Observaţii / Referinţe
A1	35623-C1-U11	0	46	1/18	1/18	PERETI DIN CARAMIDA, PLANSEE DIN BETON ARMAT , CU INSTALATII ELECTRICE SI SANITARE, INCALZIRE CU SOBE

B. Partea II. Proprietari şi acte

Inscrieri privitoare la dreptul de proprietate şi alte drepturi reale		Referinţe
15435 / 31/03/2014		
Act Normativ nr. SERIA MO3 NR. 4378, din 14/10/1998 emis de MINISTERUL INDUSTRIEI SI COMERTULUI (act administrativ nr. 2198/23-02-2011 emis de PRIMARIA ORASULUI BREZOI;);		
B3	Intabulare, drept de PROPRIETATE, dobandit prin Lege, cota actuala 1/1, cota initiala 1/1	A1
	1) **SOCIETATEA NATIONALA A SARII SA-SUCURSALA EXPLOATAREA MINIERA RM VALCEA**, CIF:1590430	

C. Partea III. SARCINI .

Inscrieri privind dezmembramintele dreptului de proprietate, drepturi reale de garanţie şi sarcini	Referinţe
NU SUNT	

Document care conține date cu caracter personal, protejat de prevederile Regulamentului (UE) nr. 679/2016 și Legii 190/2018

Anexa Nr. 1 La Partea I

Unitate individuală, Adresa: Loc. Brezoi, Str Eroilor, Nr. 32, Sc. B, Et. PARTER, Ap. 11, Jud. Valcea
Părţi comune: acoperis, casa scarii, pod,

Nr crt	Nr cadastral	Suprafaţa construită	Suprafaţa utilă (mp)	Cote părţi comune	Cote teren	Observaţii / Referinţe
A1	35623-C1-U11	0	46	1/18	1/18	PERETI DIN CARAMIDA, PLANSEE DIN BETON ARMAT , CU INSTALATII ELECTRICE SI SANITARE, INCALZIRE CU SOBE

Document care conține date cu caracter personal, protejat de prevederile Regulamentului (UE) nr. 679/2016 și Legii 190/2018

DATE DESPRE IMOBILUL NR. 12

Oficiul de Cadastru şi Publicitate Imobiliară VALCEA
Biroul de Cadastru şi Publicitate Imobiliară Ramnicu Valcea

A. Partea I. Descrierea imobilului

Unitate individuală

Adresa: Loc. Brezoi, Str Eroilor, Nr. 32, Sc. B, Et. PARTER, Ap. 30, Jud. Valcea

Părţi comune: acoperis, casa scarii, pod,

Nr crt	Nr cadastral	Suprafaţa construită	Suprafaţa utilă (mp)	Cote părţi comune	Cote teren	Observaţii / Referinţe
A1	35624-C1-U12	0	47	1/18	1/18	PERETI DIN CARAMIDA, PLANSEE DIN BETON ARMAT , CU INSTALATII ELECTRICE SI SANITARE, INCALZIRE CU SOBE

B. Partea II. Proprietari şi acte

Inscrieri privitoare la dreptul de proprietate şi alte drepturi reale		Referinţe
15431 / 31/03/2014		
Act Normativ nr. SERIA MO3 NR. 4378, din 14/10/1998 emis de MINISTERUL INDUSTRIEI SI COMERTULUI (act administrativ nr. 2198/23-02-2011 emis de PRIMARIA ORASULUI BREZOI;);		
B3	Intabulare, drept de PROPRIETATE, dobandit prin Lege, cota actuala 1/1, cota initiala 1/1	A1
	1) **SOCIETATEA NATIONALA A SARII SA-SUCURSALA EXPLOATAREA MINIERA RM VALCEA**, CIF:1590430	

C. Partea III. SARCINI .

Inscrieri privind dezmembramintele dreptului de proprietate, drepturi reale de garanţie şi sarcini	Referinţe
NU SUNT	

Document care conține date cu caracter personal, protejat de prevederile Regulamentului (UE) nr. 679/2016 și Legii 190/2018

Anexa Nr. 1 La Partea I

Unitate individuală, Adresa: Loc. Brezoi, Str Eroilor, Nr. 32, Sc. B, Et. PARTER, Ap. 30, Jud. Valcea
Părţi comune: acoperis, casa scarii, pod,

Nr crt	Nr cadastral	Suprafaţa construită	Suprafaţa utilă (mp)	Cote părţi comune	Cote teren	Observaţii / Referinţe
A1	35624-C1-U12	0	47	1/18	1/18	PERETI DIN CARAMIDA, PLANSEE DIN BETON ARMAT , CU INSTALATII ELECTRICE SI SANITARE, INCALZIRE CU SOBE

Document care conține date cu caracter personal, protejat de prevederile Regulamentului (UE) nr. 679/2016 și Legii 190/2018

DATE DESPRE IMOBILUL NR. 12

Oficiul de Cadastru şi Publicitate Imobiliară VALCEA
Biroul de Cadastru şi Publicitate Imobiliară Ramnicu Valcea

A. Partea I. Descrierea imobilului

Unitate individuală

Adresa: Loc. Brezoi, Str Eroilor, Nr. 32, Sc. B, Et. PARTER, Ap. 12, Jud. Valcea

Părţi comune: acoperis, casa scarii, pod,

Nr crt	Nr cadastral	Suprafaţa construită	Suprafaţa utilă (mp)	Cote părţi comune	Cote teren	Observaţii / Referinţe
A1	35623-C1-U12	0	48	1/18	1/18	PERETI DIN CARAMIDA, PLANSEE DIN BETON ARMAT , CU INSTALATII ELECTRICE SI SANITARE, INCALZIRE CU SOBE.

B. Partea II. Proprietari şi acte

Inscrieri privitoare la dreptul de proprietate şi alte drepturi reale		Referinţe
15435 / 31/03/2014		
Act Normativ nr. SERIA MO3 NR. 4378, din 14/10/1998 emis de MINISTERUL INDUSTRIEI SI COMERTULUI (act administrativ nr. 2198/23-02-2011 emis de PRIMARIA ORASULUI BREZOI;);		
B3	Intabulare, drept de PROPRIETATE, dobandit prin Lege, cota actuala 1/1, cota initiala 1/1	A1
	1) **SOCIETATEA NATIONALA A SARII SA-SUCURSALA EXPLOATAREA MINIERA RM VALCEA**, CIF:1590430	

C. Partea III. SARCINI .

Inscrieri privind dezmembramintele dreptului de proprietate, drepturi reale de garanţie şi sarcini	Referinţe
NU SUNT	

Document care conține date cu caracter personal, protejat de prevederile Regulamentului (UE) nr. 679/2016 și Legii 190/2018

Anexa Nr. 1 La Partea I

Unitate individuală, Adresa: Loc. Brezoi, Str Eroilor, Nr. 32, Sc. B, Et. PARTER, Ap. 12, Jud. Valcea
Părţi comune: acoperis, casa scarii, pod,

Nr crt	Nr cadastral	Suprafaţa construită	Suprafaţa utilă (mp)	Cote părţi comune	Cote teren	Observaţii / Referinţe
A1	35623-C1-U12	0	48	1/18	1/18	PERETI DIN CARAMIDA, PLANSEE DIN BETON ARMAT , CU INSTALATII ELECTRICE SI SANITARE, INCALZIRE CU SOBE.

Document care conține date cu caracter personal, protejat de prevederile Regulamentului (UE) nr. 679/2016 și Legii 190/2018

DATE DESPRE IMOBILUL NR. 13

Oficiul de Cadastru şi Publicitate Imobiliară VALCEA
Biroul de Cadastru şi Publicitate Imobiliară Ramnicu Valcea

A. Partea I. Descrierea imobilului

Unitate individuală

Adresa: Loc. Brezoi, Str Eroilor, Nr. 32, Sc. B, Et. 1, Ap. 31, Jud. Valcea
Părţi comune: acoperis, casa scarii, pod,

Nr crt	Nr cadastral	Suprafaţa construită	Suprafaţa utilă (mp)	Cote părţi comune	Cote teren	Observaţii / Referinţe
A1	35624-C1-U13	0	57	1/18	1/18	PERETI DIN CARAMIDA, PLANSEE DIN BETON ARMAT , CU INSTALATII ELECTRICE SI SANITARE, INCALZIRE CU SOBE, ST=59.57MP

B. Partea II. Proprietari şi acte

Inscrieri privitoare la dreptul de proprietate şi alte drepturi reale		Referinţe
15431 / 31/03/2014		
Act Normativ nr. SERIA MO3 NR. 4378, din 14/10/1998 emis de MINISTERUL INDUSTRIEI SI COMERTULUI (act administrativ nr. 2198/23-02-2011 emis de PRIMARIA ORASULUI BREZOI;);		
B3	Intabulare, drept de PROPRIETATE, dobandit prin Lege, cota actuala 1/1, cota initiala 1/1	A1
	1) **SOCIETATEA NATIONALA A SARII SA-SUCURSALA EXPLOATAREA MINIERA RM VALCEA**, CIF:1590430	

C. Partea III. SARCINI .

Inscrieri privind dezmembramintele dreptului de proprietate, drepturi reale de garanţie şi sarcini	Referinţe
NU SUNT	

Document care conține date cu caracter personal, protejat de prevederile Regulamentului (UE) nr. 679/2016 și Legii 190/2018

Anexa Nr. 1 La Partea I

Unitate individuală, Adresa: Loc. Brezoi, Str Eroilor, Nr. 32, Sc. B, Et. 1, Ap. 31, Jud. Valcea
Părţi comune: acoperis, casa scarii, pod,

Nr crt	Nr cadastral	Suprafaţa construită	Suprafaţa utilă (mp)	Cote părţi comune	Cote teren	Observaţii / Referinţe
A1	35624-C1-U13	0	57	1/18	1/18	PERETI DIN CARAMIDA, PLANSEE DIN BETON ARMAT , CU INSTALATII ELECTRICE SI SANITARE, INCALZIRE CU SOBE, ST=59.57MP

Document care conține date cu caracter personal, protejat de prevederile Regulamentului (UE) nr. 679/2016 și Legii 190/2018

DATE DESPRE IMOBILUL NR. 13

Oficiul de Cadastru şi Publicitate Imobiliară VALCEA
Biroul de Cadastru şi Publicitate Imobiliară Ramnicu Valcea

A. Partea I. Descrierea imobilului

Unitate individuală

Adresa: Loc. Brezoi, Str Eroilor, Nr. 32, Sc. B, Et. 1, Ap. 13, Jud. Valcea
Părţi comune: acoperis, casa scarii, pod,

Nr crt	Nr cadastral	Suprafaţa construită	Suprafaţa utilă (mp)	Cote părţi comune	Cote teren	Observaţii / Referinţe
A1	35623-C1-U13	0	58	1/18	1/18	PERETI DIN CARAMIDA, PLANSEE DIN BETON ARMAT , CU INSTALATII ELECTRICE SI SANITARE, INCALZIRE CU SOBE, ST=60.00MP

B. Partea II. Proprietari şi acte

Inscrieri privitoare la dreptul de proprietate şi alte drepturi reale		Referinţe
15435 / 31/03/2014		
Act Normativ nr. SERIA MO3 NR. 4378, din 14/10/1998 emis de MINISTERUL INDUSTRIEI SI COMERTULUI (act administrativ nr. 2198/23-02-2011 emis de PRIMARIA ORASULUI BREZOI;);		
B3	Intabulare, drept de PROPRIETATE, dobandit prin Lege, cota actuala 1/1, cota initiala 1/1	A1
	1) **SOCIETATEA NATIONALA A SARII SA-SUCURSALA EXPLOATAREA MINIERA RM VALCEA**, CIF:1590430	

C. Partea III. SARCINI .

Inscrieri privind dezmembramintele dreptului de proprietate, drepturi reale de garanţie şi sarcini	Referinţe
NU SUNT	

Document care conține date cu caracter personal, protejat de prevederile Regulamentului (UE) nr. 679/2016 și Legii 190/2018

Anexa Nr. 1 La Partea I

Unitate individuală, Adresa: Loc. Brezoi, Str Eroilor, Nr. 32, Sc. B, Et. 1, Ap. 13, Jud. Valcea
Părţi comune: acoperis, casa scarii, pod,

Nr crt	Nr cadastral	Suprafaţa construită	Suprafaţa utilă (mp)	Cote părţi comune	Cote teren	Observaţii / Referinţe
A1	35623-C1-U13	0	58	1/18	1/18	PERETI DIN CARAMIDA, PLANSEE DIN BETON ARMAT , CU INSTALATII ELECTRICE SI SANITARE, INCALZIRE CU SOBE, ST=60.00MP

Document care conține date cu caracter personal, protejat de prevederile Regulamentului (UE) nr. 679/2016 și Legii 190/2018

DATE DESPRE IMOBILUL NR. 14

Oficiul de Cadastru şi Publicitate Imobiliară VALCEA
Biroul de Cadastru şi Publicitate Imobiliară Ramnicu Valcea

A. Partea I. Descrierea imobilului

Unitate individuală

Adresa: Loc. Brezoi, Str Eroilor, Nr. 32, Sc. B, Et. 1, Ap. 32, Jud. Valcea

Părţi comune: acoperis, casa scarii, pod,

Nr crt	Nr cadastral	Suprafaţa construită	Suprafaţa utilă (mp)	Cote părţi comune	Cote teren	Observaţii / Referinţe
A1	35624-C1-U14	0	46	1/18	1/18	PERETI DIN CARAMIDA, PLANSEE DIN BETON ARMAT , CU INSTALATII ELECTRICE SI SANITARE, INCALZIRE CU SOBE, ST=47.12MP

B. Partea II. Proprietari şi acte

Inscrieri privitoare la dreptul de proprietate şi alte drepturi reale		Referinţe
15431 / 31/03/2014		
Act Normativ nr. SERIA MO3 NR. 4378, din 14/10/1998 emis de MINISTERUL INDUSTRIEI SI COMERTULUI (act administrativ nr. 2198/23-02-2011 emis de PRIMARIA ORASULUI BREZOI;);		
B3	Intabulare, drept de PROPRIETATE, dobandit prin Lege, cota actuala 1/1, cota initiala 1/1	A1
	1) **SOCIETATEA NATIONALA A SARII SA-SUCURSALA EXPLOATAREA MINIERA RM VALCEA**, CIF:1590430	

C. Partea III. SARCINI .

Inscrieri privind dezmembramintele dreptului de proprietate, drepturi reale de garanţie şi sarcini	Referinţe
NU SUNT	

Document care conține date cu caracter personal, protejat de prevederile Regulamentului (UE) nr. 679/2016 și Legii 190/2018

Anexa Nr. 1 La Partea I

Unitate individuală, Adresa: Loc. Brezoi, Str Eroilor, Nr. 32, Sc. B, Et. 1, Ap. 32, Jud. Valcea
Părţi comune: acoperis, casa scarii, pod,

Nr crt	Nr cadastral	Suprafaţa construită	Suprafaţa utilă (mp)	Cote părţi comune	Cote teren	Observaţii / Referinţe
A1	35624-C1-U14	0	46	1/18	1/18	PERETI DIN CARAMIDA, PLANSEE DIN BETON ARMAT , CU INSTALATII ELECTRICE SI SANITARE, INCALZIRE CU SOBE, ST=47.12MP

Document care conține date cu caracter personal, protejat de prevederile Regulamentului (UE) nr. 679/2016 și Legii 190/2018

DATE DESPRE IMOBILUL NR. 14

Oficiul de Cadastru şi Publicitate Imobiliară VALCEA
Biroul de Cadastru şi Publicitate Imobiliară Ramnicu Valcea

A. Partea I. Descrierea imobilului

Unitate individuală

Adresa: Loc. Brezoi, Str Eroilor, Nr. 32, Sc. B, Et. 1, Ap. 14, Jud. Valcea
Părţi comune: acoperis, casa scarii, pod,

Nr crt	Nr cadastral	Suprafaţa construită	Suprafaţa utilă (mp)	Cote părţi comune	Cote teren	Observaţii / Referinţe
A1	35623-C1-U14	0	46	1/18	1/18	PERETI DIN CARAMIDA, PLANSEE DIN BETON ARMAT , CU INSTALATII ELECTRICE SI SANITARE, INCALZIRE CU SOBE, ST=47.24MP

B. Partea II. Proprietari şi acte

Inscrieri privitoare la dreptul de proprietate şi alte drepturi reale		Referinţe
15435 / 31/03/2014		
Act Normativ nr. SERIA MO3 NR. 4378, din 14/10/1998 emis de MINISTERUL INDUSTRIEI SI COMERTULUI (act administrativ nr. 2198/23-02-2011 emis de PRIMARIA ORASULUI BREZOI;);		
B3	Intabulare, drept de PROPRIETATE, dobandit prin Lege, cota actuala 1/1, cota initiala 1/1	A1
	1) **SOCIETATEA NATIONALA A SARII SA-SUCURSALA EXPLOATAREA MINIERA RM VALCEA**, CIF:1590430	

C. Partea III. SARCINI .

Inscrieri privind dezmembramintele dreptului de proprietate, drepturi reale de garanţie şi sarcini	Referinţe
NU SUNT	

Document care conține date cu caracter personal, protejat de prevederile Regulamentului (UE) nr. 679/2016 și Legii 190/2018

Anexa Nr. 1 La Partea I

Unitate individuală, Adresa: Loc. Brezoi, Str Eroilor, Nr. 32, Sc. B, Et. 1, Ap. 14, Jud. Valcea
Părţi comune: acoperis, casa scarii, pod,

Nr crt	Nr cadastral	Suprafaţa construită	Suprafaţa utilă (mp)	Cote părţi comune	Cote teren	Observaţii / Referinţe
A1	35623-C1-U14	0	46	1/18	1/18	PERETI DIN CARAMIDA, PLANSEE DIN BETON ARMAT , CU INSTALATII ELECTRICE SI SANITARE, INCALZIRE CU SOBE, ST=47.24MP

Document care conține date cu caracter personal, protejat de prevederile Regulamentului (UE) nr. 679/2016 și Legii 190/2018

DATE DESPRE IMOBILUL NR. 15

Oficiul de Cadastru şi Publicitate Imobiliară VALCEA
Biroul de Cadastru şi Publicitate Imobiliară Ramnicu Valcea

A. Partea I. Descrierea imobilului

Unitate individuală

Adresa: Loc. Brezoi, Str Eroilor, Nr. 32, Sc. B, Et. 1, Ap. 33, Jud. Valcea
Părţi comune: acoperis, casa scarii, pod,

Nr crt	Nr cadastral	Suprafaţa construită	Suprafaţa utilă (mp)	Cote părţi comune	Cote teren	Observaţii / Referinţe
A1	35624-C1-U15	0	47	1/18	1/18	PERETI DIN CARAMIDA, PLANSEE DIN BETON ARMAT , CU INSTALATII ELECTRICE SI SANITARE, INCALZIRE CU SOBE, ST=48.29MP

B. Partea II. Proprietari şi acte

Inscrieri privitoare la dreptul de proprietate şi alte drepturi reale		Referinţe
15431 / 31/03/2014		
Act Normativ nr. SERIA MO3 NR. 4378, din 14/10/1998 emis de MINISTERUL INDUSTRIEI SI COMERTULUI (act administrativ nr. 2198/23-02-2011 emis de PRIMARIA ORASULUI BREZOI;);		
B3	Intabulare, drept de PROPRIETATE, dobandit prin Lege, cota actuala 1/1, cota initiala 1/1	A1
	1) **SOCIETATEA NATIONALA A SARII SA-SUCURSALA EXPLOATAREA MINIERA RM VALCEA**, CIF:1590430	

C. Partea III. SARCINI .

Inscrieri privind dezmembramintele dreptului de proprietate, drepturi reale de garanţie şi sarcini	Referinţe
NU SUNT	

Document care conține date cu caracter personal, protejat de prevederile Regulamentului (UE) nr. 679/2016 și Legii 190/2018

Anexa Nr. 1 La Partea I

Unitate individuală, Adresa: Loc. Brezoi, Str Eroilor, Nr. 32, Sc. B, Et. 1, Ap. 33, Jud. Valcea
Părţi comune: acoperis, casa scarii, pod,

Nr crt	Nr cadastral	Suprafaţa construită	Suprafaţa utilă (mp)	Cote părţi comune	Cote teren	Observaţii / Referinţe
A1	35624-C1-U15	0	47	1/18	1/18	PERETI DIN CARAMIDA, PLANSEE DIN BETON ARMAT , CU INSTALATII ELECTRICE SI SANITARE, INCALZIRE CU SOBE, ST=48.29MP

Document care conține date cu caracter personal, protejat de prevederile Regulamentului (UE) nr. 679/2016 și Legii 190/2018

DATE DESPRE IMOBILUL NR. 15

Oficiul de Cadastru şi Publicitate Imobiliară VALCEA
Biroul de Cadastru şi Publicitate Imobiliară Ramnicu Valcea

A. Partea I. Descrierea imobilului

Unitate individuală

Adresa: Loc. Brezoi, Str Eroilor, Nr. 32, Sc. B, Et. 1, Ap. 15, Jud. Valcea

Părţi comune: acoperis, casa scarii, pod,

Nr crt	Nr cadastral	Suprafaţa construită	Suprafaţa utilă (mp)	Cote părţi comune	Cote teren	Observaţii / Referinţe
A1	35623-C1-U15	0	47	1/18	1/18	PERETI DIN CARAMIDA, PLANSEE DIN BETON ARMAT , CU INSTALATII ELECTRICE SI SANITARE, INCALZIRE CU SOBE, ST=48.39MP

B. Partea II. Proprietari şi acte

Inscrieri privitoare la dreptul de proprietate şi alte drepturi reale		Referinţe
15435 / 31/03/2014		
Act Normativ nr. SERIA MO3 NR. 4378, din 14/10/1998 emis de MINISTERUL INDUSTRIEI SI COMERTULUI (act administrativ nr. 2198/23-02-2011 emis de PRIMARIA ORASULUI BREZOI;);		
B3	Intabulare, drept de PROPRIETATE, dobandit prin Lege, cota actuala 1/1, cota initiala 1/1	A1
	1) **SOCIETATEA NATIONALA A SARII SA-SUCURSALA EXPLOATAREA MINIERA RM VALCEA**, CIF:1590430	

C. Partea III. SARCINI .

Inscrieri privind dezmembramintele dreptului de proprietate, drepturi reale de garanţie şi sarcini	Referinţe
NU SUNT	

Document care conține date cu caracter personal, protejat de prevederile Regulamentului (UE) nr. 679/2016 și Legii 190/2018

Anexa Nr. 1 La Partea I

Unitate individuală, Adresa: Loc. Brezoi, Str Eroilor, Nr. 32, Sc. B, Et. 1, Ap. 15, Jud. Valcea
Părţi comune: acoperis, casa scarii, pod,

Nr crt	Nr cadastral	Suprafaţa construită	Suprafaţa utilă (mp)	Cote părţi comune	Cote teren	Observaţii / Referinţe
A1	35623-C1-U15	0	47	1/18	1/18	PERETI DIN CARAMIDA, PLANSEE DIN BETON ARMAT , CU INSTALATII ELECTRICE SI SANITARE, INCALZIRE CU SOBE, ST=48.39MP

Document care conține date cu caracter personal, protejat de prevederile Regulamentului (UE) nr. 679/2016 și Legii 190/2018

DATE DESPRE IMOBILUL NR. 16

Oficiul de Cadastru şi Publicitate Imobiliară VALCEA
Biroul de Cadastru şi Publicitate Imobiliară Ramnicu Valcea

A. Partea I. Descrierea imobilului

Unitate individuală

Adresa: Loc. Brezoi, Str Eroilor, Nr. 32, Sc. B, Et. 2, Ap. 34, Jud. Valcea

Părţi comune: acoperis, casa scarii, pod,

Nr crt	Nr cadastral	Suprafaţa construită	Suprafaţa utilă (mp)	Cote părţi comune	Cote teren	Observaţii / Referinţe
A1	35624-C1-U16	0	57	1/18	1/18	PERETI DIN CARAMIDA, PLANSEE DIN BETON ARMAT , CU INSTALATII ELECTRICE SI SANITARE, INCALZIRE CU SOBE, ST=59.59MP

B. Partea II. Proprietari şi acte

Inscrieri privitoare la dreptul de proprietate şi alte drepturi reale		Referinţe
15431 / 31/03/2014		
Act Normativ nr. SERIA MO3 NR. 4378, din 14/10/1998 emis de MINISTERUL INDUSTRIEI SI COMERTULUI (act administrativ nr. 2198/23-02-2011 emis de PRIMARIA ORASULUI BREZOI;);		
B3	Intabulare, drept de PROPRIETATE, dobandit prin Lege, cota actuala 1/1, cota initiala 1/1	A1
	1) **SOCIETATEA NATIONALA A SARII SA-SUCURSALA EXPLOATAREA MINIERA RM VALCEA**, CIF:1590430	

C. Partea III. SARCINI .

Inscrieri privind dezmembramintele dreptului de proprietate, drepturi reale de garanţie şi sarcini	Referinţe
NU SUNT	

Document care conține date cu caracter personal, protejat de prevederile Regulamentului (UE) nr. 679/2016 și Legii 190/2018

Anexa Nr. 1 La Partea I

Unitate individuală, Adresa: Loc. Brezoi, Str Eroilor, Nr. 32, Sc. B, Et. 2, Ap. 34, Jud. Valcea
Părţi comune: acoperis, casa scarii, pod,

Nr crt	Nr cadastral	Suprafaţa construită	Suprafaţa utilă (mp)	Cote părţi comune	Cote teren	Observaţii / Referinţe
A1	35624-C1-U16	0	57	1/18	1/18	PERETI DIN CARAMIDA, PLANSEE DIN BETON ARMAT , CU INSTALATII ELECTRICE SI SANITARE, INCALZIRE CU SOBE, ST=59.59MP

Document care conține date cu caracter personal, protejat de prevederile Regulamentului (UE) nr. 679/2016 și Legii 190/2018

DATE DESPRE IMOBILUL NR. 16

Oficiul de Cadastru şi Publicitate Imobiliară VALCEA
Biroul de Cadastru şi Publicitate Imobiliară Ramnicu Valcea

A. Partea I. Descrierea imobilului

Unitate individuală

Adresa: Loc. Brezoi, Str Eroilor, Nr. 32, Sc. B, Et. 2, Ap. 16, Jud. Valcea

Părţi comune: acoperis, casa scarii, pod,

Nr crt	Nr cadastral	Suprafaţa construită	Suprafaţa utilă (mp)	Cote părţi comune	Cote teren	Observaţii / Referinţe
A1	35623-C1-U16	0	58	1/18	1/18	PERETI DIN CARAMIDA, PLANSEE DIN BETON ARMAT , CU INSTALATII ELECTRICE SI SANITARE, INCALZIRE CU SOBE, ST=60.68MP

B. Partea II. Proprietari şi acte

Inscrieri privitoare la dreptul de proprietate şi alte drepturi reale		Referinţe
15435 / 31/03/2014		
Act Normativ nr. SERIA MO3 NR. 4378, din 14/10/1998 emis de MINISTERUL INDUSTRIEI SI COMERTULUI (act administrativ nr. 2198/23-02-2011 emis de PRIMARIA ORASULUI BREZOI;);		
B3	Intabulare, drept de PROPRIETATE, dobandit prin Lege, cota actuala 1/1, cota initiala 1/1	A1
	1) **SOCIETATEA NATIONALA A SARII SA-SUCURSALA EXPLOATAREA MINIERA RM VALCEA**, CIF:1590430	

C. Partea III. SARCINI .

Inscrieri privind dezmembramintele dreptului de proprietate, drepturi reale de garanţie şi sarcini	Referinţe
NU SUNT	

Document care conține date cu caracter personal, protejat de prevederile Regulamentului (UE) nr. 679/2016 și Legii 190/2018

Anexa Nr. 1 La Partea I

Unitate individuală, Adresa: Loc. Brezoi, Str Eroilor, Nr. 32, Sc. B, Et. 2, Ap. 16, Jud. Valcea
Părţi comune: acoperis, casa scarii, pod,

Nr crt	Nr cadastral	Suprafaţa construită	Suprafaţa utilă (mp)	Cote părţi comune	Cote teren	Observaţii / Referinţe
A1	35623-C1-U16	0	58	1/18	1/18	PERETI DIN CARAMIDA, PLANSEE DIN BETON ARMAT , CU INSTALATII ELECTRICE SI SANITARE, INCALZIRE CU SOBE, ST=60.68MP

Document care conține date cu caracter personal, protejat de prevederile Regulamentului (UE) nr. 679/2016 și Legii 190/2018

DATE DESPRE IMOBILUL NR. 17

Oficiul de Cadastru şi Publicitate Imobiliară VALCEA
Biroul de Cadastru şi Publicitate Imobiliară Ramnicu Valcea

A. Partea I. Descrierea imobilului

Unitate individuală

Adresa: Loc. Brezoi, Str Eroilor, Nr. 32, Sc. B, Et. 2, Ap. 35, Jud. Valcea

Părţi comune: acoperis, casa scarii, pod,

Nr crt	Nr cadastral	Suprafaţa construită	Suprafaţa utilă (mp)	Cote părţi comune	Cote teren	Observaţii / Referinţe
A1	35624-C1-U17	0	46	1/18	1/18	PERETI DIN CARAMIDA, PLANSEE DIN BETON ARMAT , CU INSTALATII ELECTRICE SI SANITARE, INCALZIRE CU SOBE, ST=47.56MP

B. Partea II. Proprietari şi acte

Inscrieri privitoare la dreptul de proprietate şi alte drepturi reale		Referinţe
15431 / 31/03/2014		
Act Normativ nr. SERIA MO3 NR. 4378, din 14/10/1998 emis de MINISTERUL INDUSTRIEI SI COMERTULUI (act administrativ nr. 2198/23-02-2011 emis de PRIMARIA ORASULUI BREZOI;);		
B3	Intabulare, drept de PROPRIETATE, dobandit prin Lege, cota actuala 1/1, cota initiala 1/1	A1
	1) **SOCIETATEA NATIONALA A SARII SA-SUCURSALA EXPLOATAREA MINIERA RM VALCEA**, CIF:1590430	

C. Partea III. SARCINI .

Inscrieri privind dezmembramintele dreptului de proprietate, drepturi reale de garanţie şi sarcini	Referinţe
NU SUNT	

Document care conține date cu caracter personal, protejat de prevederile Regulamentului (UE) nr. 679/2016 și Legii 190/2018

Anexa Nr. 1 La Partea I

Unitate individuală, Adresa: Loc. Brezoi, Str Eroilor, Nr. 32, Sc. B, Et. 2, Ap. 35, Jud. Valcea
Părţi comune: acoperis, casa scarii, pod,

Nr crt	Nr cadastral	Suprafaţa construită	Suprafaţa utilă (mp)	Cote părţi comune	Cote teren	Observaţii / Referinţe
A1	35624-C1-U17	0	46	1/18	1/18	PERETI DIN CARAMIDA, PLANSEE DIN BETON ARMAT , CU INSTALATII ELECTRICE SI SANITARE, INCALZIRE CU SOBE, ST=47.56MP

Document care conține date cu caracter personal, protejat de prevederile Regulamentului (UE) nr. 679/2016 și Legii 190/2018

DATE DESPRE IMOBILUL NR. 17

Oficiul de Cadastru şi Publicitate Imobiliară VALCEA
Biroul de Cadastru şi Publicitate Imobiliară Ramnicu Valcea

A. Partea I. Descrierea imobilului

Unitate individuală

Adresa: Loc. Brezoi, Str Eroilor, Nr. 32, Sc. B, Et. 2, Ap. 17, Jud. Valcea

Părţi comune: acoperis, casa scarii, pod,

Nr crt	Nr cadastral	Suprafaţa construită	Suprafaţa utilă (mp)	Cote părţi comune	Cote teren	Observaţii / Referinţe
A1	35623-C1-U17	0	46	1/18	1/18	PERETI DIN CARAMIDA, PLANSEE DIN BETON ARMAT , CU INSTALATII ELECTRICE SI SANITARE, INCALZIRE CU SOBE, ST=47.20MP

B. Partea II. Proprietari şi acte

Inscrieri privitoare la dreptul de proprietate şi alte drepturi reale		Referinţe
15435 / 31/03/2014		
Act Normativ nr. SERIA MO3 NR. 4378, din 14/10/1998 emis de MINISTERUL INDUSTRIEI SI COMERTULUI (act administrativ nr. 2198/23-02-2011 emis de PRIMARIA ORASULUI BREZOI;);		
B3	Intabulare, drept de PROPRIETATE, dobandit prin Lege, cota actuala 1/1, cota initiala 1/1	A1
	1) **SOCIETATEA NATIONALA A SARII SA-SUCURSALA EXPLOATAREA MINIERA RM VALCEA**, CIF:1590430	

C. Partea III. SARCINI .

Inscrieri privind dezmembramintele dreptului de proprietate, drepturi reale de garanţie şi sarcini	Referinţe
NU SUNT	

Document care conține date cu caracter personal, protejat de prevederile Regulamentului (UE) nr. 679/2016 și Legii 190/2018

Anexa Nr. 1 La Partea I

Unitate individuală, Adresa: Loc. Brezoi, Str Eroilor, Nr. 32, Sc. B, Et. 2, Ap. 17, Jud. Valcea
Părţi comune: acoperis, casa scarii, pod,

Nr crt	Nr cadastral	Suprafaţa construită	Suprafaţa utilă (mp)	Cote părţi comune	Cote teren	Observaţii / Referinţe
A1	35623-C1-U17	0	46	1/18	1/18	PERETI DIN CARAMIDA, PLANSEE DIN BETON ARMAT , CU INSTALATII ELECTRICE SI SANITARE, INCALZIRE CU SOBE, ST=47.20MP

Document care conține date cu caracter personal, protejat de prevederile Regulamentului (UE) nr. 679/2016 și Legii 190/2018

DATE DESPRE IMOBILUL NR. 18

Oficiul de Cadastru şi Publicitate Imobiliară VALCEA
Biroul de Cadastru şi Publicitate Imobiliară Ramnicu Valcea

A. Partea I. Descrierea imobilului

Unitate individuală

Adresa: Loc. Brezoi, Str Eroilor, Nr. 32, Sc. B, Et. 2, Ap. 36, Jud. Valcea

Părţi comune: acoperis, casa scarii, pod,

Nr crt	Nr cadastral	Suprafaţa construită	Suprafaţa utilă (mp)	Cote părţi comune	Cote teren	Observaţii / Referinţe
A1	35624-C1-U18	0	47	1/18	1/18	PERETI DIN CARAMIDA, PLANSEE DIN BETON ARMAT , CU INSTALATII ELECTRICE SI SANITARE, INCALZIRE CU SOBE, ST=48.51MP

B. Partea II. Proprietari şi acte

Inscrieri privitoare la dreptul de proprietate şi alte drepturi reale		Referinţe
15431 / 31/03/2014		
Act Normativ nr. SERIA MO3 NR. 4378, din 14/10/1998 emis de MINISTERUL INDUSTRIEI SI COMERTULUI (act administrativ nr. 2198/23-02-2011 emis de PRIMARIA ORASULUI BREZOI;);		
B3	Intabulare, drept de PROPRIETATE, dobandit prin Lege, cota actuala 1/1, cota initiala 1/1	A1
	1) **SOCIETATEA NATIONALA A SARII SA-SUCURSALA EXPLOATAREA MINIERA RM VALCEA**, CIF:1590430	

C. Partea III. SARCINI .

Inscrieri privind dezmembramintele dreptului de proprietate, drepturi reale de garanţie şi sarcini	Referinţe
NU SUNT	

Document care conține date cu caracter personal, protejat de prevederile Regulamentului (UE) nr. 679/2016 și Legii 190/2018

Anexa Nr. 1 La Partea I

Unitate individuală, Adresa: Loc. Brezoi, Str Eroilor, Nr. 32, Sc. B, Et. 2, Ap. 36, Jud. Valcea
Părţi comune: acoperis, casa scarii, pod,

Nr crt	Nr cadastral	Suprafaţa construită	Suprafaţa utilă (mp)	Cote părţi comune	Cote teren	Observaţii / Referinţe
A1	35624-C1-U18	0	47	1/18	1/18	PERETI DIN CARAMIDA, PLANSEE DIN BETON ARMAT , CU INSTALATII ELECTRICE SI SANITARE, INCALZIRE CU SOBE, ST=48.51MP

Document care conține date cu caracter personal, protejat de prevederile Regulamentului (UE) nr. 679/2016 și Legii 190/2018

DATE DESPRE IMOBILUL NR. 18

Oficiul de Cadastru şi Publicitate Imobiliară VALCEA
Biroul de Cadastru şi Publicitate Imobiliară Ramnicu Valcea

A. Partea I. Descrierea imobilului

Unitate individuală

Adresa: Loc. Brezoi, Str Eroilor, Nr. 32, Sc. B, Et. 2, Ap. 18, Jud. Valcea

Părţi comune: acoperis, casa scarii, pod,

Nr crt	Nr cadastral	Suprafaţa construită	Suprafaţa utilă (mp)	Cote părţi comune	Cote teren	Observaţii / Referinţe
A1	35623-C1-U18	0	48	1/18	1/18	PERETI DIN CARAMIDA, PLANSEE DIN BETON ARMAT , CU INSTALATII ELECTRICE SI SANITARE, INCALZIRE CU SOBE, ST=48.86MP

B. Partea II. Proprietari şi acte

Inscrieri privitoare la dreptul de proprietate şi alte drepturi reale		Referinţe
15435 / 31/03/2014		
Act Normativ nr. SERIA MO3 NR. 4378, din 14/10/1998 emis de MINISTERUL INDUSTRIEI SI COMERTULUI (act administrativ nr. 2198/23-02-2011 emis de PRIMARIA ORASULUI BREZOI;);		
B3	Intabulare, drept de PROPRIETATE, dobandit prin Lege, cota actuala 1/1, cota initiala 1/1	A1
	1) **SOCIETATEA NATIONALA A SARII SA-SUCURSALA EXPLOATAREA MINIERA RM VALCEA**, CIF:1590430	

C. Partea III. SARCINI .

Inscrieri privind dezmembramintele dreptului de proprietate, drepturi reale de garanţie şi sarcini	Referinţe
NU SUNT	

Document care conține date cu caracter personal, protejat de prevederile Regulamentului (UE) nr. 679/2016 și Legii 190/2018

Anexa Nr. 1 La Partea I

Unitate individuală, Adresa: Loc. Brezoi, Str Eroilor, Nr. 32, Sc. B, Et. 2, Ap. 18, Jud. Valcea
Părţi comune: acoperis, casa scarii, pod,

Nr crt	Nr cadastral	Suprafaţa construită	Suprafaţa utilă (mp)	Cote părţi comune	Cote teren	Observaţii / Referinţe
A1	35623-C1-U18	0	48	1/18	1/18	PERETI DIN CARAMIDA, PLANSEE DIN BETON ARMAT , CU INSTALATII ELECTRICE SI SANITARE, INCALZIRE CU SOBE, ST=48.86MP

Document care conține date cu caracter personal, protejat de prevederile Regulamentului (UE) nr. 679/2016 și Legii 190/2018

DATE DESPRE IMOBILUL NR. 1110

Oficiul de Cadastru şi Publicitate Imobiliară VALCEA
Biroul de Cadastru şi Publicitate Imobiliară Ramnicu Valcea

A. Partea I. Descrierea imobilului

TEREN Intravilan

Adresa: Loc. Brezoi, Str Eroilor, Jud. Valcea, PCT.,,Gura Lotrului".

Nr. Crt	Nr cadastral Nr. topografic	Suprafaţa* (mp)	Observaţii / Referinţe
A1	35690	529	Sector cadastral:36 Teren imprejmuit;

Construcţii

Crt	Nr cadastral Nr. topografic	Adresa	Observaţii / Referinţe
A1.1	0	Loc. Brezoi, Str Eroilor, Jud. Valcea, PCT.,,Gura Lotrului".	Nr. niveluri:1; S. construita la sol:77 mp;

B. Partea II. Proprietari şi acte

Inscrieri privitoare la dreptul de proprietate şi alte drepturi reale		Referinţe
18059 / 10/05/2012		
Act Notarial nr. Contract de Vanzare Cumparare aut.nr.598, din 09/05/2012 emis de BNP ENE GEORGE;		
B2	Intabulare, drept de PROPRIETATE, dobandit prin Conventie, cota actuala 1/1, cota initiala 1/1	A1
	1) **MANOLEA ELENA-CRISTINA**, necasatorita	
/		
Act Administrativ nr. 7363, din 22/05/2025 emis de ORAȘUL BREZOI;		
B3	Intabulare, drept de PROPRIETATE, dobandit prin Construire, cota actuala 1/1, cota initiala 1/1	A1.1
	1) **MANOLEA ELENA-CRISTINA**	

C. Partea III. SARCINI .

Inscrieri privind dezmembramintele dreptului de proprietate, drepturi reale de garanţie şi sarcini	Referinţe
NU SUNT	

Document care conține date cu caracter personal, protejat de prevederile Regulamentului (UE) nr. 679/2016 și Legii 190/2018

Anexa Nr. 1 La Partea I

Teren

Nr cadastral	Suprafaţa (mp)*	Observaţii / Referinţe
35690	529	

* Suprafaţa este determinată in planul de proiecţie Stereo 70.

DETALII LINIARE IMOBIL

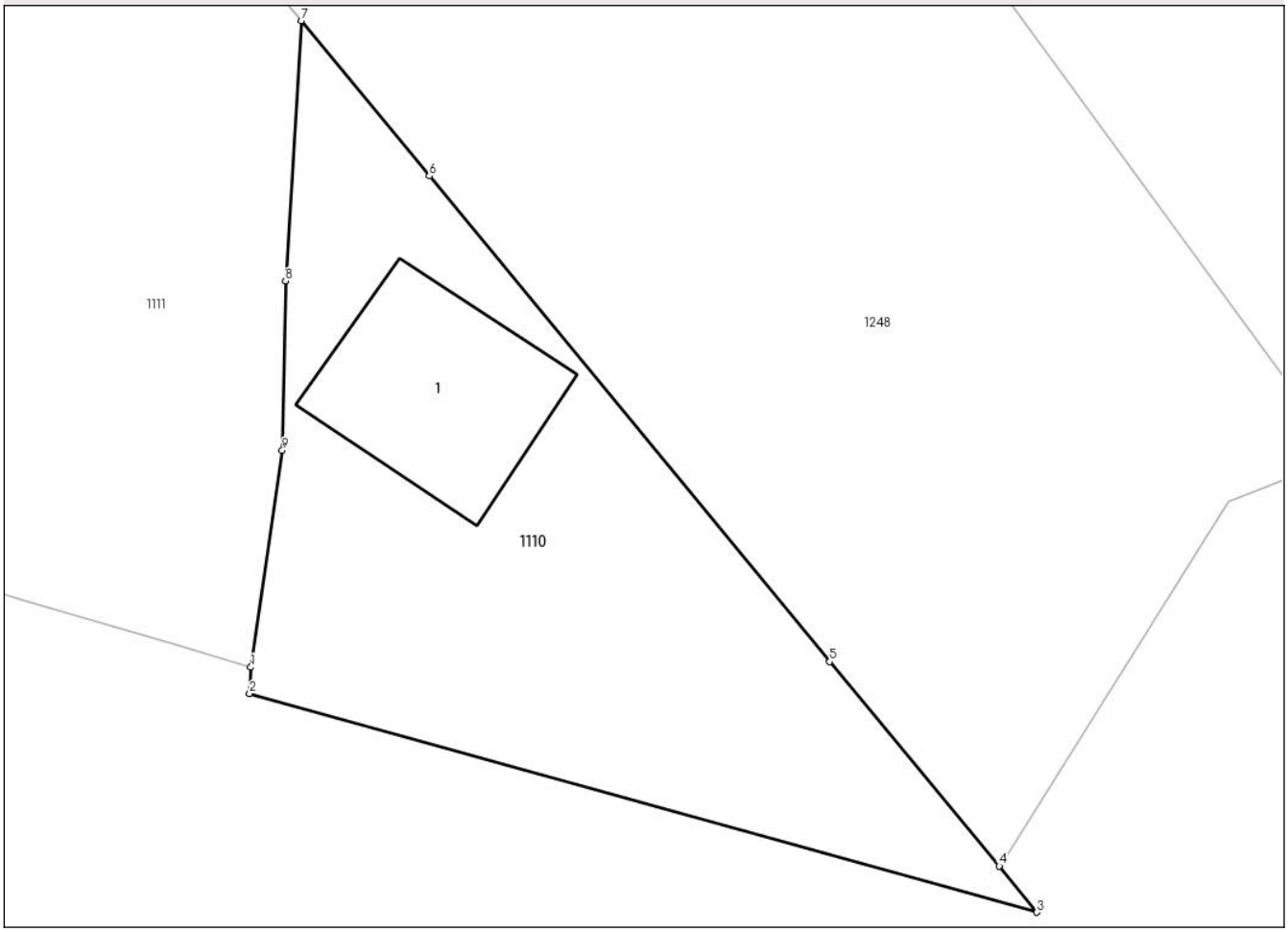

Date referitoare la teren

Crt	Categorie folosință	Intra vilan	Suprafaţa (mp)	Tarla	Parcelă	Nr. topo	Observaţii / Referinţe
1	curti constructii	DA	529	-	-	-	

Date referitoare la construcţii

Crt	Număr	Destinaţie construcţie	Supraf. (mp)	Situaţie juridică	Observaţii / Referinţe
A1.1	0	constructii anexa	77	Cu acte	Nr. niveluri:1; S. construita la sol:77 mp;

Lungime Segmente
1) Valorile lungimilor segmentelor sunt obţinute din proiecţie în plan.

Punct început	X / Y	Punct sfârşit	X / Y	Lungime segment (** (m)
1	443.239,22 426.149,032	2	443.239,169 426.147,852	1.181
2	443.239,169 426.147,852	3	443.274,197 426.138,137	36.35
3	443.274,197 426.138,137	4	443.272,541 426.140,192	2.639
4	443.272,541 426.140,192	5	443.264,993 426.149,283	11.816

Document care conține date cu caracter personal, protejat de prevederile Regulamentului (UE) nr. 679/2016 și Legii 190/2018

Punct început	X / Y	Punct sfârşit	X / Y	Lungime segment (** (m)
5	443.264,993 426.149,283	6	443.247,167 426.170,871	27.997
6	443.247,167 426.170,871	7	443.241,465 426.177,776	8.955
7	443.241,465 426.177,776	8	443.240,765 426.166,202	11.595
8	443.240,765 426.166,202	9	443.240,626 426.158,679	7.524
9	443.240,626 426.158,679	1	443.239,22 426.149,032	9.749

** Lungimile segmentelor sunt determinate în planul de proiecţie Stereo 70 şi sunt rotunjite la 1 milimetru.
*** Distanţa dintre puncte este formată din segmente cumulate ce sunt mai mici decât valoarea 1 milimetru.

Document care conține date cu caracter personal, protejat de prevederile Regulamentului (UE) nr. 679/2016 și Legii 190/2018

DATE DESPRE IMOBILUL NR. 1111

Oficiul de Cadastru şi Publicitate Imobiliară VALCEA
Biroul de Cadastru şi Publicitate Imobiliară Ramnicu Valcea

A. Partea I. Descrierea imobilului

TEREN Intravilan

Adresa: Loc. Brezoi, Str Eroilor, Nr. 5, Jud. Valcea, PCT."ACASA"

Nr. Crt	Nr cadastral Nr. topografic	Suprafaţa* (mp)	Observaţii / Referinţe
A1	35502	Din acte: 1.553 Masurata: 1.803	Sector cadastral:36 Teren imprejmuit;

Construcţii

Crt	Nr cadastral Nr. topografic	Adresa	Observaţii / Referinţe
A1.3	0	Loc. Brezoi, Str Eroilor, Nr. 5, Jud. Valcea, PCT."ACASA"	Nr. niveluri:1; S. construita la sol:173 mp;

B. Partea II. Proprietari şi acte

Inscrieri privitoare la dreptul de proprietate şi alte drepturi reale		Referinţe
2448 / 24/01/2011		
Act Notarial nr. Contract de vanzare-cumparare aut. nr. 93, din 20/01/2011 emis de BNP Gresoiu Dumitru;		
B3	Intabulare, drept de PROPRIETATE, dobandit prin Conventie, cota actuala 1/1, cota initiala 1/1	A1
	1) **MANOLEA ELENA-CRISTINA**	
/		
Act Administrativ nr. 7363, din 22/05/2025 emis de ORAȘUL BREZOI;		
B4	Intabulare, drept de PROPRIETATE, dobandit prin Construire, cota actuala 1/1, cota initiala 1/1	A1.3
	1) **MANOLEA ELENA-CRISTINA**	

C. Partea III. SARCINI .

Inscrieri privind dezmembramintele dreptului de proprietate, drepturi reale de garanţie şi sarcini	Referinţe
NU SUNT	

Document care conține date cu caracter personal, protejat de prevederile Regulamentului (UE) nr. 679/2016 și Legii 190/2018

Anexa Nr. 1 La Partea I

Teren

Nr cadastral	Suprafaţa (mp)*	Observaţii / Referinţe
35502	Din acte: 1.553 Masurata: 1.803	

* Suprafaţa este determinată in planul de proiecţie Stereo 70.

DETALII LINIARE IMOBIL

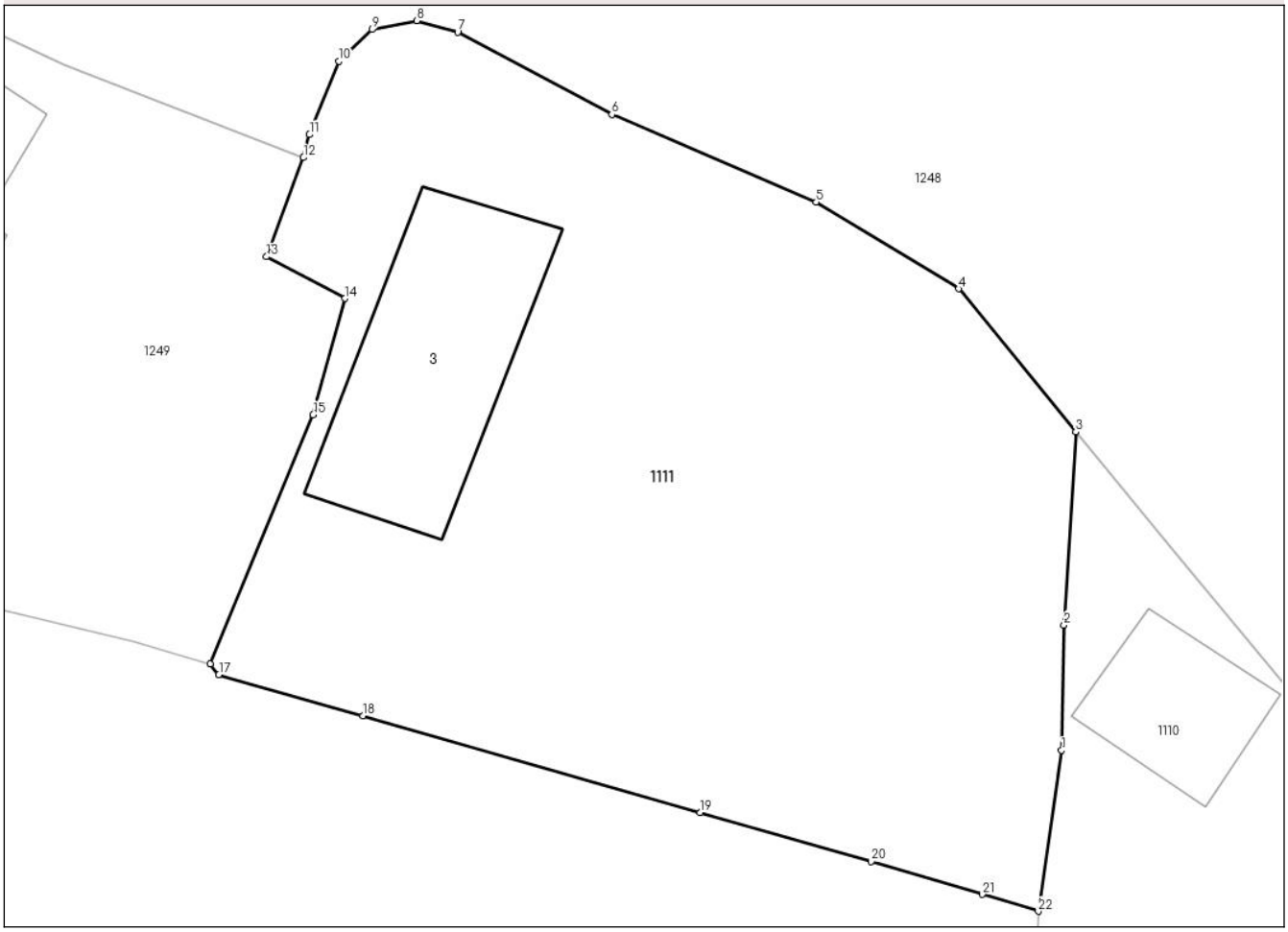

Date referitoare la teren

Crt	Categorie folosinţă	Intra vilan	Suprafaţa (mp)	Tarla	Parcelă	Nr. topo	Observaţii / Referinţe
1	arabil	DA	431	-	-	-	
2	curti constructii	DA	562	-	-	-	
3	arabil	DA	810	-	-	-	

Date referitoare la construcţii

Crt	Număr	Destinaţie construcţie	Supraf. (mp)	Situaţie juridică	Observaţii / Referinţe
A1.3	0	constructii anexa	173	Cu acte	Nr. niveluri:1; S. construita la sol:173 mp;

Lungime Segmente

1) Valorile lungimilor segmentelor sunt obţinute din proiecţie în plan.

Punct început	X / Y	Punct sfârşit	X / Y	Lungime segment (** (m)
1	443.240,626 426.158,679	2	443.240,765 426.166,202	7.524
3	443.241,465 426.177,776	4	443.234,439 426.186,37	11.101

Punct început	X / Y	Punct sfârşit	X / Y	Lungime segment (** (m)
2	443.240,765 426.166,202	3	443.241,465 426.177,776	11.595
4	443.234,439 426.186,37	5	443.225,889 426.191,575	10.01

Document care conține date cu caracter personal, protejat de prevederile Regulamentului (UE) nr. 679/2016 și Legii 190/2018

Punct început	X / Y	Punct sfârşit	X / Y	Lungime segment (** (m)
5	443.225,889 426.191,575	6	443.213,644 426.196,821	13.321
7	443.204,39 426.201,767	8	443.201,94 426.202,449	2.543
9	443.199,257 426.201,923	10	443.197,28 426.200,015	2.748
11	443.195,508 426.195,616	12	443.195,145 426.194,237	1.426
13	443.192,916 426.188,293	14	443.197,632 426.185,785	5.341
15	443.195,723 426.178,822	16	443.189,563 426.163,862	16.179
17	443.190,066 426.163,22	18	443.198,7 426.160,747	8.981
19	443.218,941 426.154,948	20	443.229,196 426.152,01	10.668
21	443.235,863 426.150,045	22	443.239,22 426.149,032	3.507

Punct început	X / Y	Punct sfârşit	X / Y	Lungime segment (** (m)
6	443.213,644 426.196,821	7	443.204,39 426.201,767	10.493
8	443.201,94 426.202,449	9	443.199,257 426.201,923	2.734
10	443.197,28 426.200,015	11	443.195,508 426.195,616	4.742
12	443.195,145 426.194,237	13	443.192,916 426.188,293	6.348
14	443.197,632 426.185,785	15	443.195,723 426.178,822	7.22
16	443.189,563 426.163,862	17	443.190,066 426.163,22	0.816
18	443.198,7 426.160,747	19	443.218,941 426.154,948	21.055
20	443.229,196 426.152,01	21	443.235,863 426.150,045	6.951
22	443.239,22 426.149,032	1	443.240,626 426.158,679	9.749

** Lungimile segmentelor sunt determinate în planul de proiecţie Stereo 70 şi sunt rotunjite la 1 milimetru.
*** Distanţa dintre puncte este formată din segmente cumulate ce sunt mai mici decât valoarea 1 milimetru.

Document care conține date cu caracter personal, protejat de prevederile Regulamentului (UE) nr. 679/2016 și Legii 190/2018

DATE DESPRE IMOBILUL NR. 1112

Oficiul de Cadastru şi Publicitate Imobiliară VALCEA
Biroul de Cadastru şi Publicitate Imobiliară Ramnicu Valcea

A. Partea I. Descrierea imobilului

TEREN Intravilan

Adresa: Loc. Brezoi, Str Eroilor, Nr. 26, Jud. Valcea

Nr. Crt	Nr cadastral Nr. topografic	Suprafaţa* (mp)	Observaţii / Referinţe
A1	36288	246	Sector cadastral:36 Teren neimprejmuit;

B. Partea II. Proprietari şi acte

Inscrieri privitoare la dreptul de proprietate şi alte drepturi reale		Referinţe
13171 / 24/03/2015		
Act Administrativ nr. Ordinul nr. 85, din 18/02/2013 emis de Institutia Prefectului - Judetul Valcea;		
B1	Intabulare, drept de PROPRIETATE, dobandit prin Lege, cota actuala 1/1, cota initiala 1/1	A1
	1) **AMZA GHEORGHE** 2) **AMZA MARCELA**	
13049 / 14/03/2016		
Actiune In Instanta nr. in Dosar nr. 309/198/2016, din 10/03/2016 emis de Judecatoria Brezoi;		
B2	Se noteaza litigiul privind pe reclamantul ORASUL BREZOI, in contradictoriu cu paratii AMZA GHEORGHE si AMZA MARCELA, avand ca obiect fond funciar - anulare Ordin nr. 112/21.02.2011, nr. 190/12.01.2013 si nr. 85/18.02.2013.	A1

C. Partea III. SARCINI .

Inscrieri privind dezmembramintele dreptului de proprietate, drepturi reale de garanţie şi sarcini	Referinţe
NU SUNT	

Document care conține date cu caracter personal, protejat de prevederile Regulamentului (UE) nr. 679/2016 și Legii 190/2018

Anexa Nr. 1 La Partea I

Teren

Nr cadastral	Suprafaţa (mp)*	Observaţii / Referinţe
36288	246	

* Suprafaţa este determinată in planul de proiecţie Stereo 70.

DETALII LINIARE IMOBIL

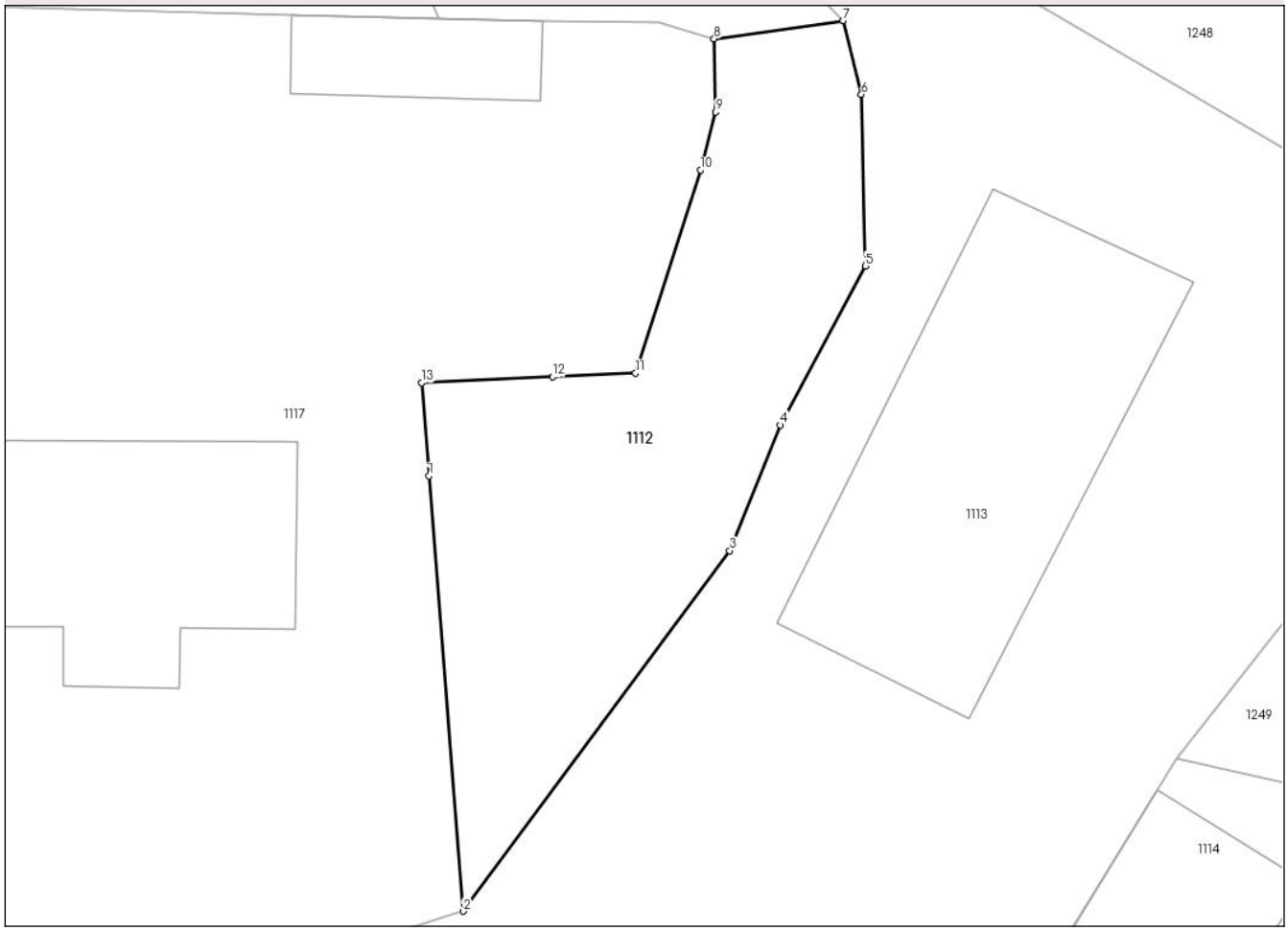

Date referitoare la teren

Crt	Categorie folosință	Intra vilan	Suprafaţa (mp)	Tarla	Parcelă	Nr. topo	Observaţii / Referinţe
1	neproductiv	DA	246	-	-	-	

Lungime Segmente
1) Valorile lungimilor segmentelor sunt obţinute din proiecţie în plan.

Punct început	X / Y	Punct sfârşit	X / Y	Lungime segment (** (m)
1	443.090,977 426.215,901	2	443.092,284 426.199,326	16.626
2	443.092,284 426.199,326	3	443.102,442 426.213,046	17.071
3	443.102,442 426.213,046	4	443.104,363 426.217,837	5.162
4	443.104,363 426.217,837	5	443.107,611 426.223,897	6.876
5	443.107,611 426.223,897	6	443.107,456 426.230,427	6.532

Document care conține date cu caracter personal, protejat de prevederile Regulamentului (UE) nr. 679/2016 și Legii 190/2018

Punct început	X / Y	Punct sfârşit	X / Y	Lungime segment (** (m)
6	443.107,456 426.230,427	7	443.106,767 426.233,235	2.891
7	443.106,767 426.233,235	8	443.101,845 426.232,546	4.97
8	443.101,845 426.232,546	9	443.101,91 426.229,761	2.786
9	443.101,91 426.229,761	10	443.101,323 426.227,548	2.29
10	443.101,323 426.227,548	11	443.098,846 426.219,816	8.119
11	443.098,846 426.219,816	12	443.095,695 426.219,672	3.154
12	443.095,695 426.219,672	13	443.090,697 426.219,445	5.003
13	443.090,697 426.219,445	1	443.090,977 426.215,901	3.555

** Lungimile segmentelor sunt determinate în planul de proiecţie Stereo 70 şi sunt rotunjite la 1 milimetru.
*** Distanţa dintre puncte este formată din segmente cumulate ce sunt mai mici decât valoarea 1 milimetru.

Document care conține date cu caracter personal, protejat de prevederile Regulamentului (UE) nr. 679/2016 și Legii 190/2018

DATE DESPRE IMOBILUL NR. 1113

Oficiul de Cadastru şi Publicitate Imobiliară VALCEA
Biroul de Cadastru şi Publicitate Imobiliară Ramnicu Valcea

A. Partea I. Descrierea imobilului

TEREN Intravilan

Adresa: Loc. Brezoi, Str Eroilor, Jud. Valcea

Nr. Crt	Nr cadastral Nr. topografic	Suprafaţa* (mp)	Observaţii / Referinţe
A1	36578	985	Sector cadastral:36 Teren neimprejmuit;

B. Partea II. Proprietari şi acte

Inscrieri privitoare la dreptul de proprietate şi alte drepturi reale		Referinţe
56999 / 02/11/2015		
Act Administrativ nr. Ordinul Nr. 332, din 08/09/2015 emis de INSTITUTIA PREFECTULUI - JUDET VALCEA;		
B1	Intabulare, drept de PROPRIETATE, dobandit prin Lege, cota actuala 1/1, cota initiala 1/1	A1
	1) **ORAS BREZOI**, CIF:2541894	
21142 / 27/04/2017		
Act Administrativ nr. Certificat de grefa, din 24/04/2017 emis de Judecatoria Brezoi (in dosar nr. 224/198/2017);		
B2	In baza certificatului de grefa din data de 24.04.2017 emis de Judecatoria Brezoi in dosar nr.224/198/2017, se noteaza litigiul avand ca obiect ''fond funciar-nulitate titlu de proprietate intabulat in CF 36578'', privind pe reclamantii AMZA GHEORGHE si AMZA MARCELA in contradictoriu cu paratul ORASUL BREZOI.	A1

C. Partea III. SARCINI .

Inscrieri privind dezmembramintele dreptului de proprietate, drepturi reale de garanţie şi sarcini	Referinţe
NU SUNT	

Anexa Nr. 1 La Partea I

Teren

Nr cadastral	Suprafaţa (mp)*	Observaţii / Referinţe
36578	985	

* Suprafaţa este determinată in planul de proiecţie Stereo 70.

DETALII LINIARE IMOBIL

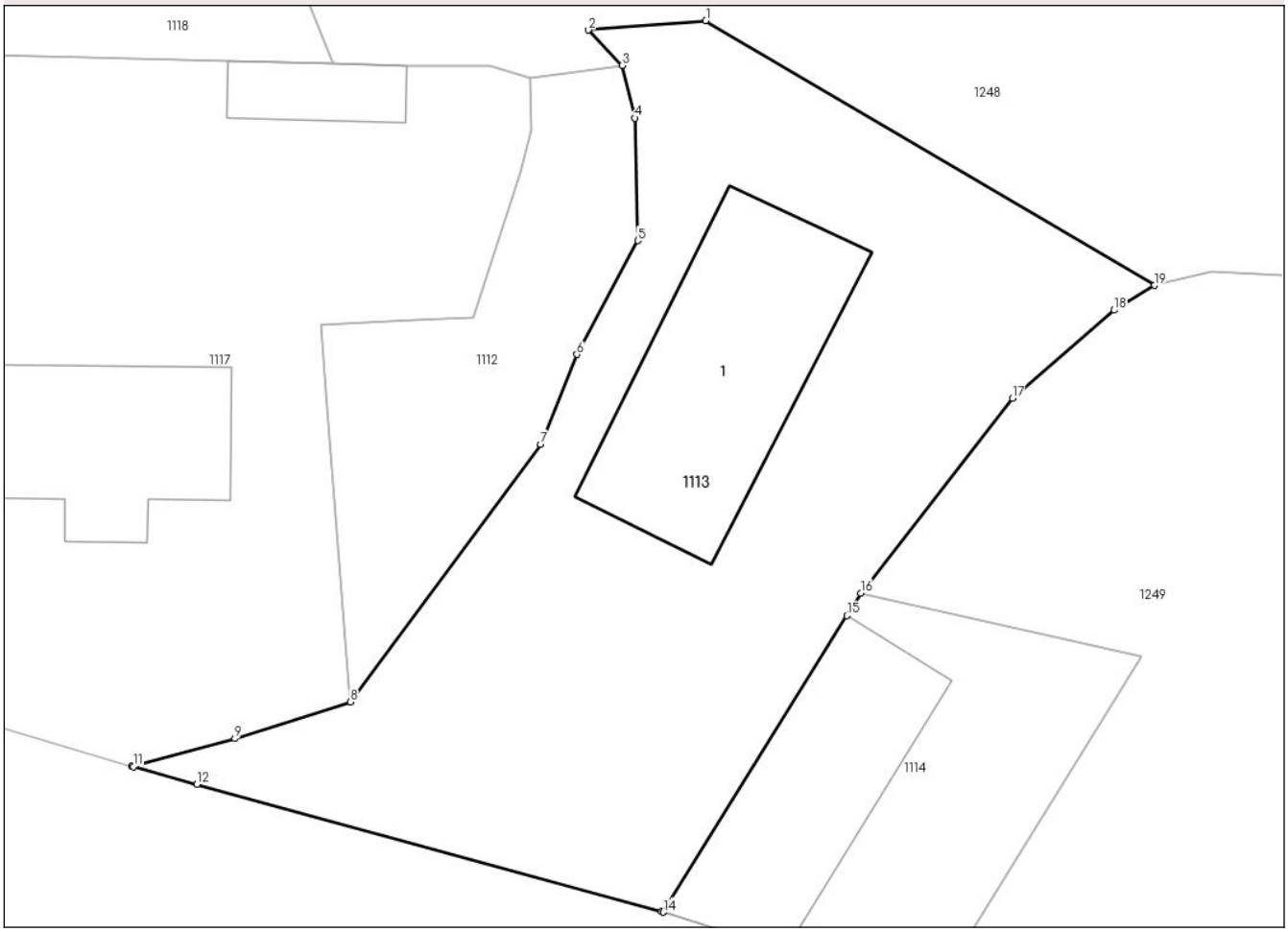

Date referitoare la teren

Crt	Categorie folosință	Intra vilan	Suprafaţa (mp)	Tarla	Parcelă	Nr. topo	Observaţii / Referinţe
1	curti constructii	DA	985	-	-	-	

Date referitoare la construcţii

Crt	Număr	Destinaţie construcţie	Supraf. (mp)	Situaţie juridică	Observaţii / Referinţe
A1.1	0	constructii anexa	154	Fara acte	Nr. niveluri:1; S. construita la sol:154 mp;

Lungime Segmente
1) Valorile lungimilor segmentelor sunt obţinute din proiecţie în plan.

Punct început	X / Y	Punct sfârşit	X / Y	Lungime segment (** (m)
1	443.111,234 426.235,616	2	443.104,982 426.235,117	6.272
2	443.104,982 426.235,117	3	443.106,767 426.233,235	2.594
3	443.106,767 426.233,235	4	443.107,456 426.230,427	2.891
4	443.107,456 426.230,427	5	443.107,611 426.223,897	6.532

Document care conține date cu caracter personal, protejat de prevederile Regulamentului (UE) nr. 679/2016 și Legii 190/2018

Punct început	X / Y	Punct sfârşit	X / Y	Lungime segment (** (m)
5	443.107,611 426.223,897	6	443.104,363 426.217,837	6.876
6	443.104,363 426.217,837	7	443.102,442 426.213,046	5.162
7	443.102,442 426.213,046	8	443.092,284 426.199,326	17.071
8	443.092,284 426.199,326	9	443.086,113 426.197,378	6.471
9	443.086,113 426.197,378	10	443.080,62 426.195,902	5.688
10	443.080,62 426.195,902	11	443.080,698 426.195,881	0.081
11	443.080,698 426.195,881	12	443.084,099 426.194,948	3.527
12	443.084,099 426.194,948	13	443.108,858 426.188,159	25.673
13	443.108,858 426.188,159	14	443.108,953 426.188,133	0.098
14	443.108,953 426.188,133	15	443.118,745 426.203,931	18.587
15	443.118,745 426.203,931	16	443.119,488 426.205,13	1.411
16	443.119,488 426.205,13	17	443.127,58 426.215,51	13.161
17	443.127,58 426.215,51	18	443.133,0 426.220,194	7.164
18	443.133,0 426.220,194	19	443.135,155 426.221,52	2.53
19	443.135,155 426.221,52	1	443.111,234 426.235,616	27.765

** Lungimile segmentelor sunt determinate în planul de proiecţie Stereo 70 şi sunt rotunjite la 1 milimetru.
*** Distanţa dintre puncte este formată din segmente cumulate ce sunt mai mici decât valoarea 1 milimetru.

Document care conține date cu caracter personal, protejat de prevederile Regulamentului (UE) nr. 679/2016 și Legii 190/2018

DATE DESPRE IMOBILUL NR. 1114

Oficiul de Cadastru şi Publicitate Imobiliară VALCEA
Biroul de Cadastru şi Publicitate Imobiliară Ramnicu Valcea

A. Partea I. Descrierea imobilului

Nr. CF vechi:623
Nr. cadastral vechi:426

TEREN Intravilan

Adresa: Loc. Brezoi, Str Eroilor, Nr. 4, Jud. Valcea

Nr. Crt	Nr cadastral Nr. topografic	Suprafaţa* (mp)	Observaţii / Referinţe
A1	35519	300	Sector cadastral:36 Teren imprejmuit;

Construcţii

Crt	Nr cadastral Nr. topografic	Adresa	Observaţii / Referinţe
A1.1	35519-C1	Loc. Brezoi, Str Eroilor, Nr. 4, Jud. Valcea	S. construita la sol:117 mp; depozit cu caracter provizoriu

B. Partea II. Proprietari şi acte

Inscrieri privitoare la dreptul de proprietate şi alte drepturi reale		Referinţe
6582 / 21/02/2011		
Act Notarial nr. contract de vanzare-cumparare aut nr. 273, din 18/02/2011 emis de BNP GRESOIU DUMITRU;		
B2	Intabulare, drept de PROPRIETATE, dobandit prin Conventie, cota actuala 1/1, cota initiala 1/1	A1, A1.1
	1) **VILCELEANU IONEL**, casatorit cu 2) **VILCELEANU ELENA-GABRIELA**	

C. Partea III. SARCINI .

Inscrieri privind dezmembramintele dreptului de proprietate, drepturi reale de garanţie şi sarcini	Referinţe
NU SUNT	

Document care conține date cu caracter personal, protejat de prevederile Regulamentului (UE) nr. 679/2016 și Legii 190/2018

Anexa Nr. 1 La Partea I

Teren

Nr cadastral	Suprafaţa (mp)*	Observaţii / Referinţe
35519	300	

* Suprafaţa este determinată in planul de proiecţie Stereo 70.

DETALII LINIARE IMOBIL

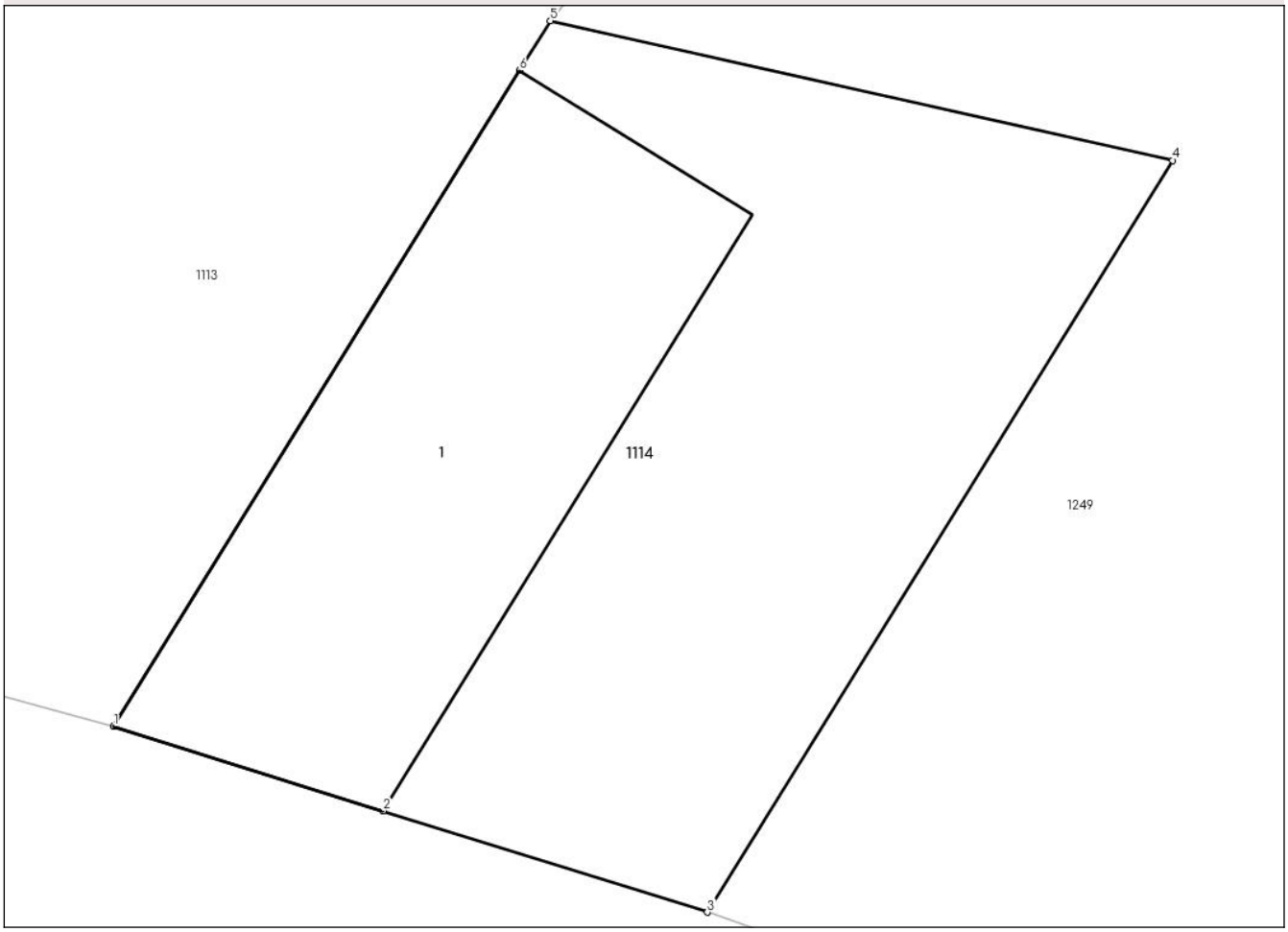

Date referitoare la teren

Crt	Categorie folosinţă	Intra vilan	Suprafaţa (mp)	Tarla	Parcelă	Nr. topo	Observaţii / Referinţe
1	curti constructii	DA	300	-	-	-	

Date referitoare la construcţii

Crt	Număr	Destinaţie construcţie	Supraf. (mp)	Situaţie juridică	Observaţii / Referinţe
A1.1	35519-C1	constructii anexa	117	Cu acte	S. construita la sol:117 mp; depozit cu caracter provizoriu

Lungime Segmente
1) Valorile lungimilor segmentelor sunt obţinute din proiecţie în plan.

Punct început	X / Y	Punct sfârşit	X / Y	Lungime segment (** (m)
1	443.108,953 426.188,133	2	443.115,457 426.186,101	6.814
2	443.115,457 426.186,101	3	443.123,274 426.183,659	8.19
3	443.123,274 426.183,659	4	443.134,494 426.201,768	21.303
4	443.134,494 426.201,768	5	443.119,488 426.205,13	15.378

Document care conține date cu caracter personal, protejat de prevederile Regulamentului (UE) nr. 679/2016 și Legii 190/2018

Punct început	X / Y	Punct sfârşit	X / Y	Lungime segment (** (m)
5	443.119,488 426.205,13	6	443.118,745 426.203,931	1.411
6	443.118,745 426.203,931	1	443.108,953 426.188,133	18.587

** Lungimile segmentelor sunt determinate în planul de proiecţie Stereo 70 şi sunt rotunjite la 1 milimetru.
*** Distanţa dintre puncte este formată din segmente cumulate ce sunt mai mici decât valoarea 1 milimetru.

Document care conține date cu caracter personal, protejat de prevederile Regulamentului (UE) nr. 679/2016 și Legii 190/2018

DATE DESPRE IMOBILUL NR. 1115

Oficiul de Cadastru şi Publicitate Imobiliară VALCEA
Biroul de Cadastru şi Publicitate Imobiliară Ramnicu Valcea

A. Partea I. Descrierea imobilului

TEREN Intravilan

Adresa: Loc. Brezoi, Jud. Valcea

Nr. Crt	Nr cadastral Nr. topografic	Suprafaţa* (mp)	Observaţii / Referinţe
A1		1.580	Sector cadastral:36 Teren neimprejmuit;

B. Partea II. Proprietari şi acte

Inscrieri privitoare la dreptul de proprietate şi alte drepturi reale		Referinţe
/		
Act Administrativ nr. 7363, din 22/05/2025 emis de ORAȘUL BREZOI;		
B1	Inscrierea posesiei, drept de PROPRIETATE, dobandit prin Lege, cota actuala 1/1, cota initiala 1/1	A1
	1) **NEIDENTIFICAT NEIDENTIFICAT**	
Act Normativ nr. 7, din 13/03/1996 emis de PARLAMENTUL ROMÂNIEI;		
B2	Se notează mențiunea de proprietar neidentificat	A1

C. Partea III. SARCINI .

Inscrieri privind dezmembramintele dreptului de proprietate, drepturi reale de garanţie şi sarcini	Referinţe
NU SUNT	

Document care conține date cu caracter personal, protejat de prevederile Regulamentului (UE) nr. 679/2016 și Legii 190/2018

Anexa Nr. 1 La Partea I

Teren

Nr cadastral	Suprafaţa (mp)*	Observaţii / Referinţe
	1.580	

* Suprafaţa este determinată in planul de proiecţie Stereo 70.

DETALII LINIARE IMOBIL

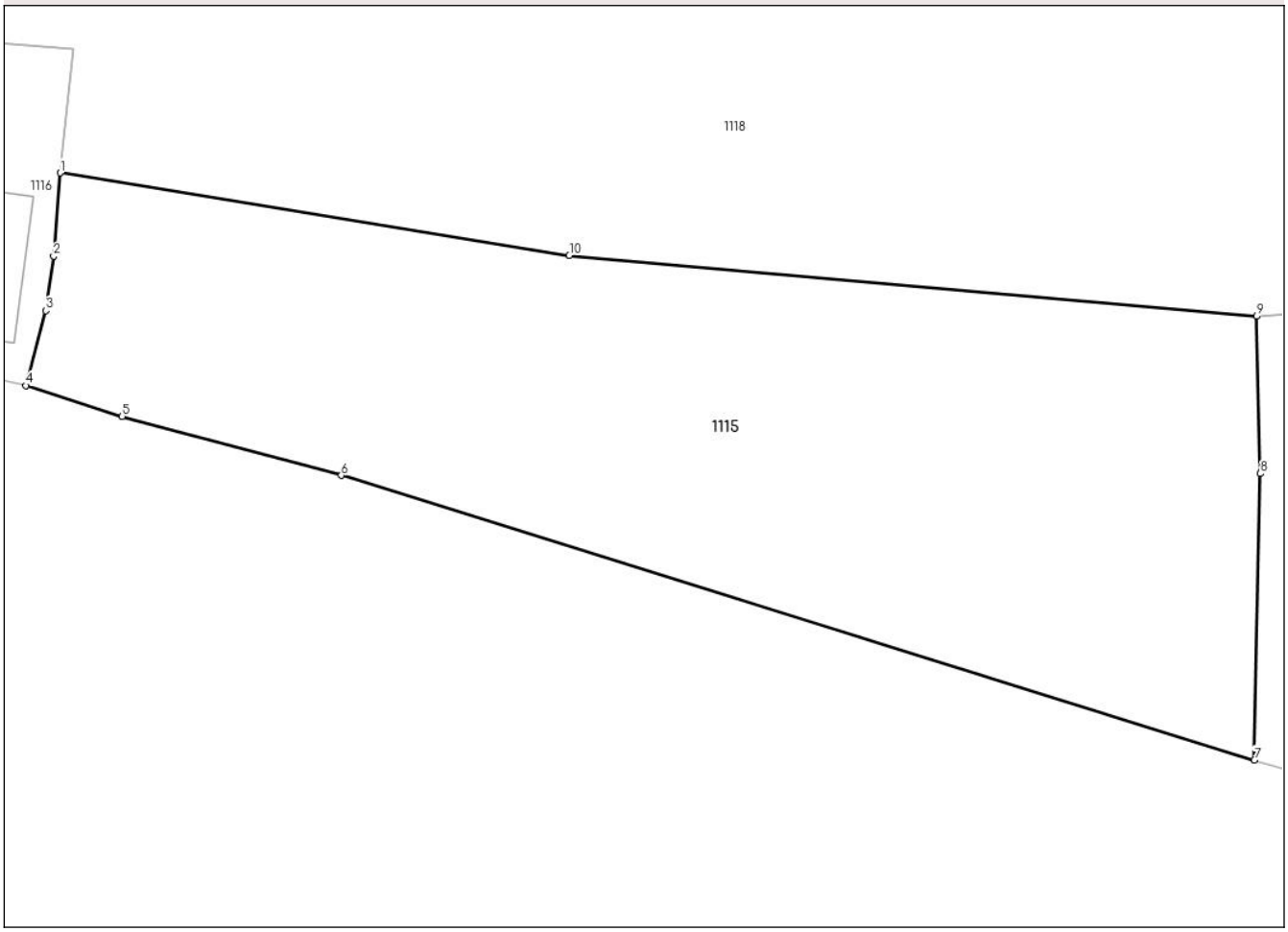

Date referitoare la teren

Crt	Categorie folosință	Intra vilan	Suprafaţa (mp)	Tarla	Parcelă	Nr. topo	Observaţii / Referinţe
1	neproductiv	DA	1.580	-	-	-	

Lungime Segmente
1) Valorile lungimilor segmentelor sunt obţinute din proiecţie în plan.

Punct început	X / Y	Punct sfârşit	X / Y	Lungime segment (** (m)
1	442.979,843 426.240,572	2	442.979,435 426.235,239	5.349
2	442.979,435 426.235,239	3	442.978,913 426.231,76	3.518
3	442.978,913 426.231,76	4	442.977,655 426.226,981	4.942
4	442.977,655 426.226,981	5	442.983,808 426.225,0	6.464
5	442.983,808 426.225,0	6	442.997,832 426.221,238	14.52

Document care conține date cu caracter personal, protejat de prevederile Regulamentului (UE) nr. 679/2016 și Legii 190/2018

Punct început	X / Y	Punct sfârşit	X / Y	Lungime segment (** (m)
6	442.997,832 426.221,238	7	443.056,233 426.203,049	61.168
7	443.056,233 426.203,049	8	443.056,611 426.221,36	18.315
8	443.056,611 426.221,36	9	443.056,373 426.231,403	10.046
9	443.056,373 426.231,403	10	443.012,414 426.235,29	44.131
10	443.012,414 426.235,29	1	442.979,843 426.240,572	32.997

** Lungimile segmentelor sunt determinate în planul de proiecţie Stereo 70 şi sunt rotunjite la 1 milimetru.
*** Distanţa dintre puncte este formată din segmente cumulate ce sunt mai mici decât valoarea 1 milimetru.

Document care conține date cu caracter personal, protejat de prevederile Regulamentului (UE) nr. 679/2016 și Legii 190/2018

DATE DESPRE IMOBILUL NR. 1116

Oficiul de Cadastru şi Publicitate Imobiliară VALCEA
Biroul de Cadastru şi Publicitate Imobiliară Ramnicu Valcea

A. Partea I. Descrierea imobilului

TEREN Intravilan

Adresa: Loc. Brezoi, Str Eroilor, Nr. 14A, Jud. Valcea

Nr. Crt	Nr cadastral Nr. topografic	Suprafaţa* (mp)	Observaţii / Referinţe
A1	36183	Din acte: 300 Masurata: 668	Sector cadastral:36 Teren imprejmuit;

Construcţii

Crt	Nr cadastral Nr. topografic	Adresa	Observaţii / Referinţe
A1.1	0	Loc. Brezoi, Str Eroilor, Nr. 14A, Jud. Valcea	Nr. niveluri:2; S. construita la sol:86 mp; locuinta P+1
A1.2	0	Loc. Brezoi, Str Eroilor, Nr. 14A, Jud. Valcea	Nr. niveluri:1; S. construita la sol:28 mp;

B. Partea II. Proprietari şi acte

Inscrieri privitoare la dreptul de proprietate şi alte drepturi reale		Referinţe
40515 / 25/08/2014		
Act Notarial nr. Contract de vanzare-cumparare aut nr. 1051, din 20/08/2014 emis de BIN CONSTANTINESCU ANA LOREDANA;		
B1	Intabulare, drept de PROPRIETATE, dobandit prin Conventie, cota actuala 1/1, cota initiala 1/1	A1
	1) **MANOLEA ANTONETA INTREPRINDERE INDIVIDUALA**, CIF:9860084	
/		
Act Administrativ nr. 7363, din 22/05/2025 emis de ORAȘUL BREZOI;		
B2	Intabulare, drept de PROPRIETATE, dobandit prin Construire, cota actuala 1/1, cota initiala 1/1	A1.1, A1.2
	1) **MANOLEA ANTONETA INTREPRINDERE INDIVIDUALA**, CIF:9860084	

C. Partea III. SARCINI .

Inscrieri privind dezmembramintele dreptului de proprietate, drepturi reale de garanţie şi sarcini	Referinţe
NU SUNT	

Document care conține date cu caracter personal, protejat de prevederile Regulamentului (UE) nr. 679/2016 și Legii 190/2018

Anexa Nr. 1 La Partea I

Teren

Nr cadastral	Suprafaţa (mp)*	Observaţii / Referinţe
36183	Din acte: 300 Masurata: 668	

* Suprafaţa este determinată in planul de proiecţie Stereo 70.

DETALII LINIARE IMOBIL

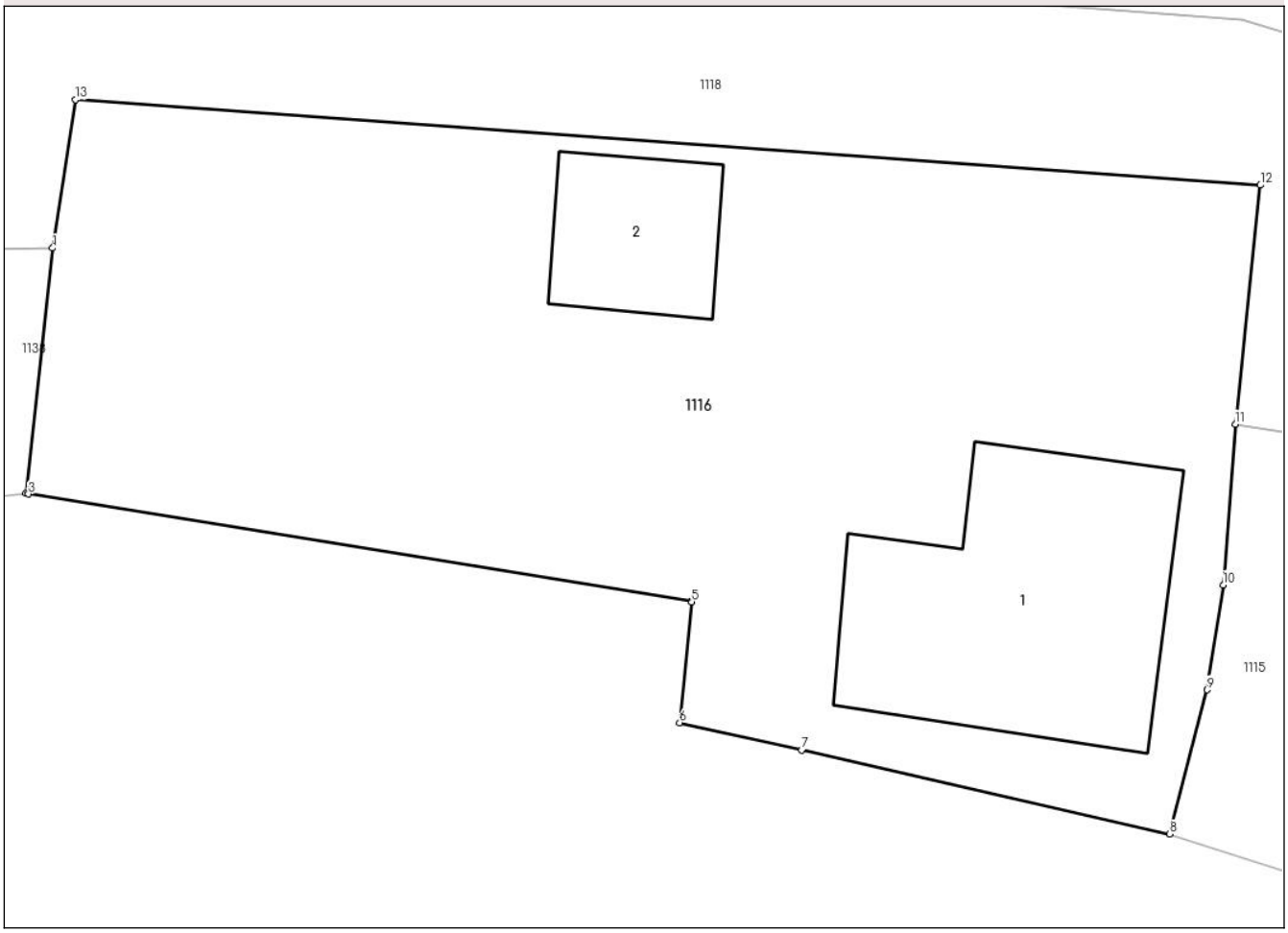

Date referitoare la teren

Crt	Categorie folosință	Intra vilan	Suprafaţa (mp)	Tarla	Parcelă	Nr. topo	Observaţii / Referinţe
1	curti constructii	DA	668	-	-	-	

Date referitoare la construcţii

Crt	Număr	Destinaţie construcţie	Supraf. (mp)	Situaţie juridică	Observaţii / Referinţe
A1.1	0	constructii de locuinte	86	Cu acte	Nr. niveluri:2; S. construita la sol:86 mp; locuinta P+1
A1.2	0	constructii anexa	28	Cu acte	Nr. niveluri:1; S. construita la sol:28 mp;

Lungime Segmente
1) Valorile lungimilor segmentelor sunt obţinute din proiecţie în plan.

Punct început	X / Y	Punct sfârşit	X / Y	Lungime segment (** (m)
1	442.940,636 426.246,406	2	442.939,746 426.238,269	8.186
2	442.939,746 426.238,269	3	442.939,832 426.238,255	0.087

Document care conține date cu caracter personal, protejat de prevederile Regulamentului (UE) nr. 679/2016 și Legii 190/2018

Punct început	X / Y	Punct sfârşit	X / Y	Lungime segment (** (m)
3	442.939,832 426.238,255	4	442.961,825 426.234,71	22.277
4	442.961,825 426.234,71	5	442.961,822 426.234,678	0.032
5	442.961,822 426.234,678	6	442.961,419 426.230,675	4.023
6	442.961,419 426.230,675	7	442.965,464 426.229,763	4.147
7	442.965,464 426.229,763	8	442.977,655 426.226,981	12.504
8	442.977,655 426.226,981	9	442.978,913 426.231,76	4.942
9	442.978,913 426.231,76	10	442.979,435 426.235,239	3.518
10	442.979,435 426.235,239	11	442.979,843 426.240,572	5.349
11	442.979,843 426.240,572	12	442.980,667 426.248,488	7.959
12	442.980,667 426.248,488	13	442.941,387 426.251,32	39.382
13	442.941,387 426.251,32	1	442.940,636 426.246,406	4.971

** Lungimile segmentelor sunt determinate în planul de proiecţie Stereo 70 şi sunt rotunjite la 1 milimetru.
*** Distanţa dintre puncte este formată din segmente cumulate ce sunt mai mici decât valoarea 1 milimetru.

Document care conține date cu caracter personal, protejat de prevederile Regulamentului (UE) nr. 679/2016 și Legii 190/2018

DATE DESPRE IMOBILUL NR. 1117

Oficiul de Cadastru şi Publicitate Imobiliară VALCEA
Biroul de Cadastru şi Publicitate Imobiliară Ramnicu Valcea

A. Partea I. Descrierea imobilului

TEREN Intravilan

Adresa: Loc. Brezoi, Str Eroilor, Nr. 11, Jud. Valcea

Nr. Crt	Nr cadastral Nr. topografic	Suprafaţa* (mp)	Observaţii / Referinţe
A1	35670	1.326	Sector cadastral:36 Teren neimprejmuit;

Construcţii

Crt	Nr cadastral Nr. topografic	Adresa	Observaţii / Referinţe
A1.1	35670-C1	Loc. Brezoi, Str Eroilor, Nr. 11, Jud. Valcea	Nr. niveluri:1; S. construita la sol:104 mp; S. construita desfasurata:104 mp; CASA,CONSTRUITA DIN CARAMIDA, IN ANUL 1980,FARA LIFT,FARA CERTIFICAT DE PERFORMANTA ENERGETICA
A1.2	35670-C2	Loc. Brezoi, Str Eroilor, Nr. 11, Jud. Valcea	Nr. niveluri:1; S. construita la sol:29 mp; S. construita desfasurata:29 mp; FINAR,CONSTRUIT DIN LEMN,IN ANUL 1980,,FARA CERTIFICAT DE PERFORMANTA ENERGETICA
A1.3	35670-C3	Loc. Brezoi, Str Eroilor, Nr. 11, Jud. Valcea	Nr. niveluri:1; S. construita la sol:9 mp; S. construita desfasurata:9 mp; BUCATARIE DE VARA,CONSTRUITA DIN LEMN,IN ANUL 1980,,FARA CERTIFICAT DE PERFORMANTA ENERGETICA

B. Partea II. Proprietari şi acte

Inscrieri privitoare la dreptul de proprietate şi alte drepturi reale		Referinţe
534 / 09/01/2012		
Act Administrativ nr. ORDINUL PREFECTULUI 112, din 22/02/2011 emis de PREFECTURA VALCEA;		
B1	Intabulare, drept de PROPRIETATE, dobandit prin Lege, cota actuala 1/1, cota initiala 1/1	A1, A1.1, A1.2, A1.3
	1) **AMZA GHEORGHE** 2) **AMZA MARCELA**	
13048 / 14/03/2016		
Actiune In Instanta nr. in dosar nr. 309/198/2016, din 10/03/2016 emis de Judecatoria Brezoi;		
B2	Se noteaza litigiul privind pe reclamantul ORASUL BREZOI, in contradictoriu cu paratii AMZA GHEORGHE si AMZA MARCELA, avand ca obiect fond funciar - anulare Ordin nr. 112/21.02.2011, nr. 190/12.01.2013 si nr. 85/18.02.2013.	A1, A1.1, A1.2, A1.3

C. Partea III. SARCINI .

Inscrieri privind dezmembramintele dreptului de proprietate, drepturi reale de garanţie şi sarcini	Referinţe
NU SUNT	

Document care conține date cu caracter personal, protejat de prevederile Regulamentului (UE) nr. 679/2016 și Legii 190/2018

Anexa Nr. 1 La Partea I

Teren

Nr cadastral	Suprafaţa (mp)*	Observaţii / Referinţe
35670	1.326	

* Suprafaţa este determinată in planul de proiecţie Stereo 70.

DETALII LINIARE IMOBIL

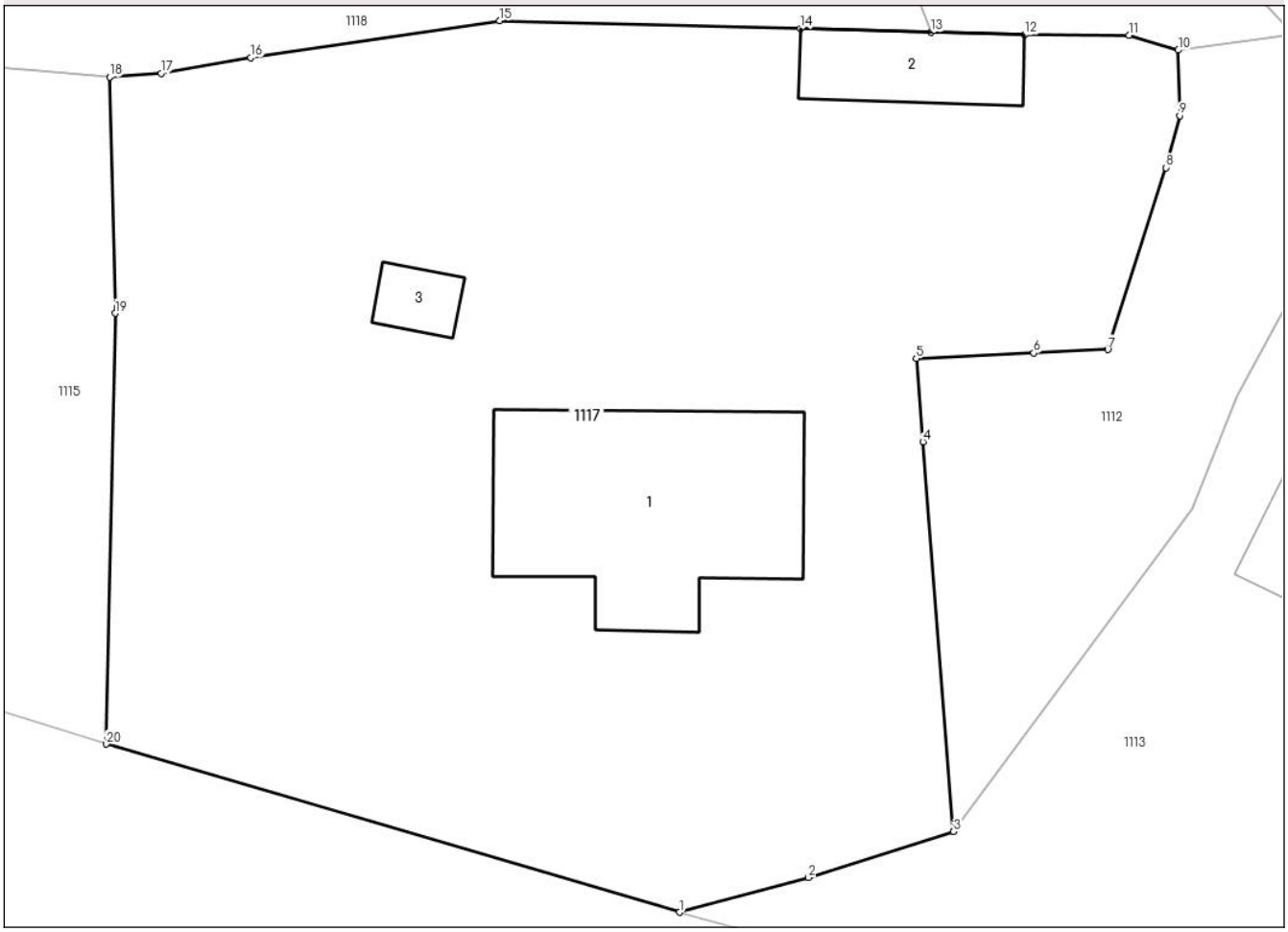

Date referitoare la teren

Crt	Categorie folosință	Intra vilan	Suprafaţa (mp)	Tarla	Parcelă	Nr. topo	Observaţii / Referinţe
1	curti constructii	DA	447	-	-	-	
2	arabil	DA	879	-	-	-	

Date referitoare la construcţii

Crt	Număr	Destinaţie construcţie	Supraf. (mp)	Situaţie juridică	Observaţii / Referinţe
A1.1	35670-C1	constructii de locuinte	104	Cu acte	Nr. niveluri:1; S. construita la sol:104 mp; S. construita desfasurata:104 mp; CASA, CONSTRUITA DIN CARAMIDA,IN ANUL 1980, FARA LIFT,FARA CERTIFICAT DE PERFORMANTA ENERGETICA
A1.2	35670-C2	constructii anexa	29	Cu acte	Nr. niveluri:1; S. construita la sol:29 mp; S. construita desfasurata:29 mp; FINAR, CONSTRUIT DIN LEMN,IN ANUL 1980,,FARA CERTIFICAT DE PERFORMANTA ENERGETICA
A1.3	35670-C3	constructii anexa	9	Cu acte	Nr. niveluri:1; S. construita la sol:9 mp; S. construita desfasurata:9 mp; BUCATARIE DE VARA,CONSTRUITA DIN LEMN,IN ANUL 1980,, FARA CERTIFICAT DE PERFORMANTA ENERGETICA

Document care conține date cu caracter personal, protejat de prevederile Regulamentului (UE) nr. 679/2016 și Legii 190/2018

Lungime Segmente
1) Valorile lungimilor segmentelor sunt obţinute din proiecţie în plan.

Punct început	X / Y	Punct sfârşit	X / Y	Lungime segment (** (m)
1	443.080,62 426.195,902	2	443.086,113 426.197,378	5.688
2	443.086,113 426.197,378	3	443.092,284 426.199,326	6.471
3	443.092,284 426.199,326	4	443.090,977 426.215,901	16.626
4	443.090,977 426.215,901	5	443.090,697 426.219,445	3.555
5	443.090,697 426.219,445	6	443.095,695 426.219,672	5.003
6	443.095,695 426.219,672	7	443.098,846 426.219,816	3.154
7	443.098,846 426.219,816	8	443.101,323 426.227,548	8.119
8	443.101,323 426.227,548	9	443.101,91 426.229,761	2.29
9	443.101,91 426.229,761	10	443.101,845 426.232,546	2.786
10	443.101,845 426.232,546	11	443.099,745 426.233,181	2.194
11	443.099,745 426.233,181	12	443.095,307 426.233,198	4.438
12	443.095,307 426.233,198	13	443.091,334 426.233,31	3.975
13	443.091,334 426.233,31	14	443.085,757 426.233,467	5.579
14	443.085,757 426.233,467	15	443.072,974 426.233,794	12.787
15	443.072,974 426.233,794	16	443.062,378 426.232,227	10.711
16	443.062,378 426.232,227	17	443.058,565 426.231,554	3.872
17	443.058,565 426.231,554	18	443.056,373 426.231,403	2.197
18	443.056,373 426.231,403	19	443.056,611 426.221,36	10.046
19	443.056,611 426.221,36	20	443.056,233 426.203,049	18.315
20	443.056,233 426.203,049	1	443.080,62 426.195,902	25.413

** Lungimile segmentelor sunt determinate în planul de proiecţie Stereo 70 şi sunt rotunjite la 1 milimetru.
*** Distanţa dintre puncte este formată din segmente cumulate ce sunt mai mici decât valoarea 1 milimetru.

Document care conține date cu caracter personal, protejat de prevederile Regulamentului (UE) nr. 679/2016 și Legii 190/2018

DATE DESPRE IMOBILUL NR. 1118

Oficiul de Cadastru şi Publicitate Imobiliară VALCEA
Biroul de Cadastru şi Publicitate Imobiliară Ramnicu Valcea

A. Partea I. Descrierea imobilului

TEREN Necunoscut

Adresa: Loc. Brezoi, Jud. Valcea

Nr. Crt	Nr cadastral Nr. topografic	Suprafaţa* (mp)	Observaţii / Referinţe
A1	37115	Din acte: 7.013 Masurata: 7.012	Sector cadastral:36 Teren neimprejmuit;

B. Partea II. Proprietari şi acte

Inscrieri privitoare la dreptul de proprietate şi alte drepturi reale		Referinţe
75963 / 27/12/2018		
Act Administrativ nr. Ordinul nr. 142, din 20/03/2018 emis de Prefectul Judetului Valcea;		
B1	Intabulare, drept de PROPRIETATE, dobandit prin Lege, cota actuala 1/1, cota initiala 1/1	A1
	1) **ORASUL BREZOI**, CIF:2541894	

C. Partea III. SARCINI .

Inscrieri privind dezmembramintele dreptului de proprietate, drepturi reale de garanţie şi sarcini	Referinţe
NU SUNT	

Document care conține date cu caracter personal, protejat de prevederile Regulamentului (UE) nr. 679/2016 și Legii 190/2018

Anexa Nr. 1 La Partea I

Teren

Nr cadastral	Suprafaţa (mp)*	Observaţii / Referinţe
37115	Din acte: 7.013 Masurata: 7.012	

* Suprafaţa este determinată in planul de proiecţie Stereo 70.

DETALII LINIARE IMOBIL

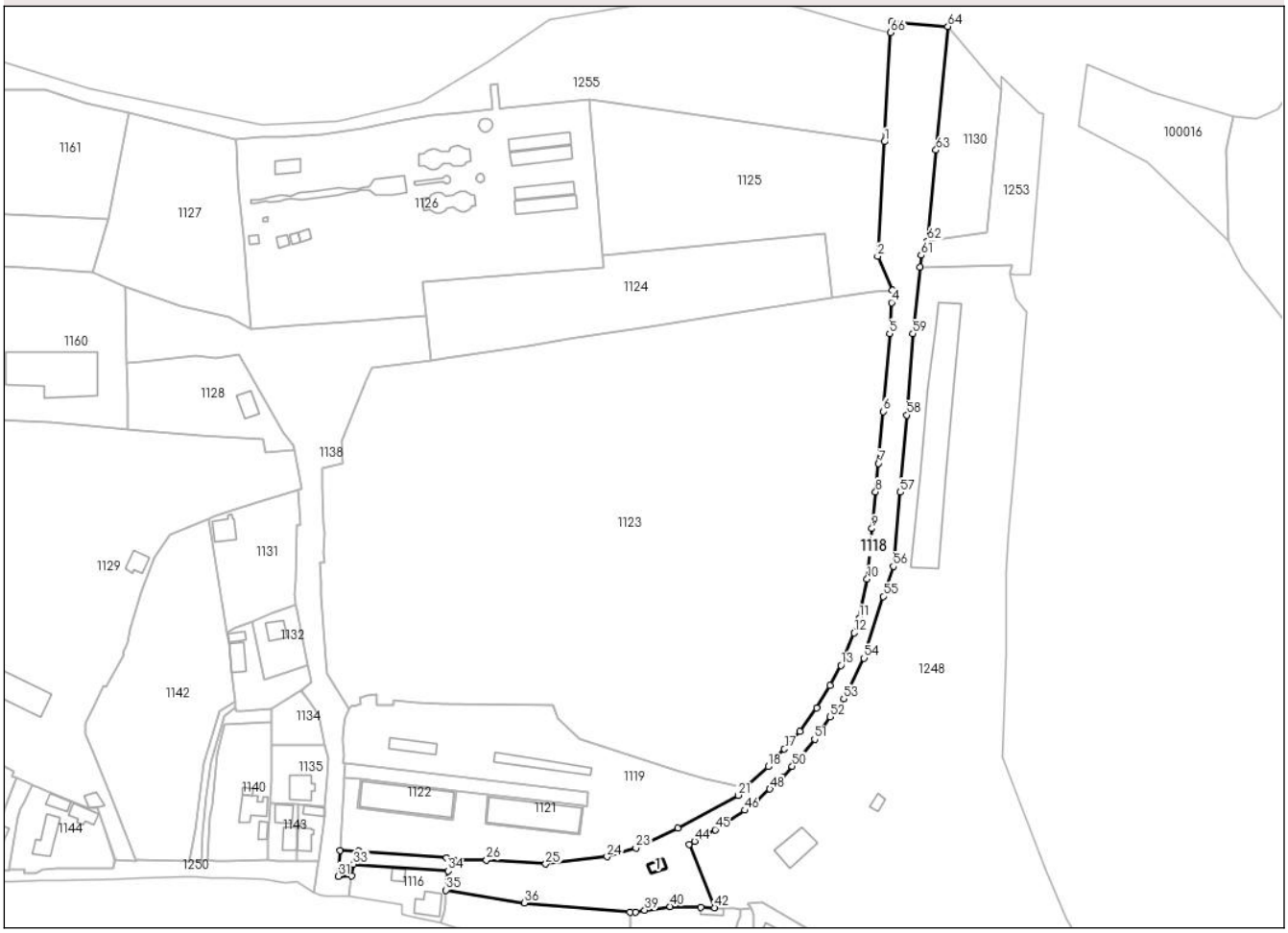

Date referitoare la teren

Crt	Categorie folosinţă	Intra vilan	Suprafaţa (mp)	Tarla	Parcelă	Nr. topo	Observaţii / Referinţe
1	curti constructii	NU	1.135	-	-	-	
2	curti constructii	DA	5.877	-	-	-	

Date referitoare la construcţii

Crt	Număr	Destinaţie construcţie	Supraf. (mp)	Situaţie juridică	Observaţii / Referinţe
A1.1	37115-C1	constructii anexa	27	Fara acte	Nr. niveluri:1; S. construita la sol:27 mp; S. construita desfasurata:27 mp;

Lungime Segmente

1) Valorile lungimilor segmentelor sunt obţinute din proiecţie în plan.

Punct început	X / Y	Punct sfârşit	X / Y	Lungime segment
1	443.161,886 426.551,33	2	443.159,096 426.503,766	47.646
4	443.164,856 426.484,542	5	443.164,065 426.471,688	12.878
7	443.159,51 426.417,794	8	443.158,274 426.405,967	11.891

Punct început	X / Y	Punct sfârşit	X / Y	Lungime segment
2	443.159,096 426.503,766	3	443.165,266 426.489,63	15.424
5	443.164,065 426.471,688	6	443.161,344 426.439,319	32.483
8	443.158,274 426.405,967	9	443.156,69 426.390,763	15.286

Punct început	X / Y	Punct sfârşit	X / Y	Lungime segment
3	443.165,266 426.489,63	4	443.164,856 426.484,542	5.104
6	443.161,344 426.439,319	7	443.159,51 426.417,794	21.603
9	443.156,69 426.390,763	10	443.154,703 426.369,724	21.133

Document care conține date cu caracter personal, protejat de prevederile Regulamentului (UE) nr. 679/2016 și Legii 190/2018

Punct început	X / Y	Punct sfârşit	X / Y	Lungime segment
10	443.154,703 426.369,724	11	443.151,372 426.353,446	16.615
13	443.143,825 426.333,886	14	443.139,31 426.325,486	9.537
16	443.126,782 426.306,608	17	443.120,39 426.299,211	9.776
19	443.103,903 426.283,339	20	443.103,269 426.282,784	0.843
22	443.076,061 426.266,281	23	443.058,718 426.258,13	19.163
25	443.021,235 426.251,41	26	442.996,693 426.253,04	24.596
28	442.980,07 426.253,961	29	442.943,612 426.256,76	36.565
31	442.935,1 426.246,317	32	442.940,636 426.246,406	5.537
34	442.980,667 426.248,488	35	442.979,843 426.240,572	7.959
37	443.056,373 426.231,403	38	443.058,565 426.231,554	2.197
40	443.072,974 426.233,794	41	443.085,757 426.233,467	12.787
43	443.080,907 426.259,669	44	443.083,114 426.260,928	2.541
46	443.103,96 426.273,751	47	443.108,9 426.277,707	6.329
49	443.119,607 426.287,492	50	443.123,62 426.292,026	6.055
52	443.139,317 426.312,62	53	443.145,006 426.320,002	9.32
55	443.161,438 426.362,576	56	443.165,588 426.375,0	13.099
58	443.171,207 426.437,85	59	443.173,739 426.471,608	33.853
61	443.177,203 426.504,203	62	443.179,731 426.510,141	6.454
64	443.188,295 426.599,132	65	443.164,812 426.601,184	23.572

Punct început	X / Y	Punct sfârşit	X / Y	Lungime segment
11	443.151,372 426.353,446	12	443.149,292 426.347,39	6.403
14	443.139,31 426.325,486	15	443.133,834 426.316,217	10.766
17	443.120,39 426.299,211	18	443.113,639 426.291,851	9.987
20	443.103,269 426.282,784	21	443.101,266 426.280,001	3.429
23	443.058,718 426.258,13	24	443.046,762 426.254,481	12.5
26	442.996,693 426.253,04	27	442.983,188 426.253,042	13.505
29	442.943,612 426.256,76	30	442.935,775 426.257,097	7.844
32	442.940,636 426.246,406	33	442.941,387 426.251,32	4.971
35	442.979,843 426.240,572	36	443.012,414 426.235,29	32.997
38	443.058,565 426.231,554	39	443.062,378 426.232,227	3.872
41	443.085,757 426.233,467	42	443.091,334 426.233,31	5.579
44	443.083,114 426.260,928	45	443.091,592 426.265,696	9.727
47	443.108,9 426.277,707	48	443.114,346 426.282,602	7.323
50	443.123,62 426.292,026	51	443.132,955 426.303,205	14.564
53	443.145,006 426.320,002	54	443.153,442 426.336,912	18.897
56	443.165,588 426.375,0	57	443.168,541 426.405,778	30.919
59	443.173,739 426.471,608	60	443.176,688 426.499,356	27.904
62	443.179,731 426.510,141	63	443.183,362 426.547,876	37.909
65	443.164,812 426.601,184	66	443.164,545 426.596,638	4.554

Punct început	X / Y	Punct sfârşit	X / Y	Lungime segment
12	443.149,292 426.347,39	13	443.143,825 426.333,886	14.569
15	443.133,834 426.316,217	16	443.126,782 426.306,608	11.919
18	443.113,639 426.291,851	19	443.103,903 426.283,339	12.932
21	443.101,266 426.280,001	22	443.076,061 426.266,281	28.697
24	443.046,762 426.254,481	25	443.021,235 426.251,41	25.711
27	442.983,188 426.253,042	28	442.980,07 426.253,961	3.251
30	442.935,775 426.257,097	31	442.935,1 426.246,317	10.801
33	442.941,387 426.251,32	34	442.980,667 426.248,488	39.382
36	443.012,414 426.235,29	37	443.056,373 426.231,403	44.131
39	443.062,378 426.232,227	40	443.072,974 426.233,794	10.711
42	443.091,334 426.233,31	43	443.080,907 426.259,669	28.346
45	443.091,592 426.265,696	46	443.103,96 426.273,751	14.76
48	443.114,346 426.282,602	49	443.119,607 426.287,492	7.183
51	443.132,955 426.303,205	52	443.139,317 426.312,62	11.363
54	443.153,442 426.336,912	55	443.161,438 426.362,576	26.881
57	443.168,541 426.405,778	58	443.171,207 426.437,85	32.183
60	443.176,688 426.499,356	61	443.177,203 426.504,203	4.874
63	443.183,362 426.547,876	64	443.188,295 426.599,132	51.493
66	443.164,545 426.596,638	1	443.161,886 426.551,33	45.386

**** Lungimile segmentelor sunt determinate în planul de proiecţie Stereo 70 şi sunt rotunjite la 1 milimetru.**
***** Distanţa dintre puncte este formată din segmente cumulate ce sunt mai mici decât valoarea 1 milimetru.**

Document care conține date cu caracter personal, protejat de prevederile Regulamentului (UE) nr. 679/2016 și Legii 190/2018

DATE DESPRE IMOBILUL NR. 1119

Oficiul de Cadastru şi Publicitate Imobiliară VALCEA
Biroul de Cadastru şi Publicitate Imobiliară Ramnicu Valcea

A. Partea I. Descrierea imobilului

TEREN Intravilan

Adresa: Loc. Brezoi, Str Eroilor, Nr. 32, Jud. Valcea

Nr. Crt	Nr cadastral Nr. topografic	Suprafaţa* (mp)	Observaţii / Referinţe
A1	36076	Din acte: 6.541 Masurata: 6.543	Sector cadastral:36 Teren neimprejmuit;

Construcţii

Crt	Nr cadastral Nr. topografic	Adresa	Observaţii / Referinţe
A1.1	36076-C1	Loc. Brezoi, Str Eroilor, Nr. 32, Jud. Valcea	Nr. niveluri:1; S. construita la sol:151 mp; S. construita desfasurata:151 mp; CONSTRUITA IN ANUL 1962, FUNDATIE DIN BETON ZIDARIE DIN CARAMIDA SARPANTA LEMN INTRO APA , INVELITOARE CARTON ASFALTAT
A1.2	36076-C2	Loc. Brezoi, Str Eroilor, Nr. 32, Jud. Valcea	Nr. niveluri:1; S. construita la sol:87 mp; S. construita desfasurata:87 mp; CONSTRUITA IN ANUL 1962, FUNDATIE DIN BETON , ZIDARIE DIN CARAMIDA, SARPANTA LEMN INTR-O APA,INVELITOARE DIN PLACI AZBOCIMENT.

B. Partea II. Proprietari şi acte

Inscrieri privitoare la dreptul de proprietate şi alte drepturi reale		Referinţe
15423 / 31/03/2014		
Act Normativ nr. SERIA MO3 NR. 4378, din 14/10/1998 emis de MINISTERUL INDUSTRIEI SI COMERTULUI (act administrativ nr. 2198/23-02-2011 emis de PRIMARIA ORASULUI BREZOI;);		
B3	Intabulare, drept de PROPRIETATE, dobandit prin Lege, cota actuala 1/1, cota initiala 1/1	A1, A1.1, A1.2
	1) **SOCIETATEA NATIONALA A SARII SA-SUCURSALA EXPLOATAREA MINIERA RM VALCEA**, CIF:1590430	

C. Partea III. SARCINI .

Inscrieri privind dezmembramintele dreptului de proprietate, drepturi reale de garanţie şi sarcini	Referinţe
NU SUNT	

Document care conține date cu caracter personal, protejat de prevederile Regulamentului (UE) nr. 679/2016 și Legii 190/2018

Anexa Nr. 1 La Partea I

Teren

Nr cadastral	Suprafaţa (mp)*	Observaţii / Referinţe
36076	Din acte: 6.541 Masurata: 6.543	

* Suprafaţa este determinată in planul de proiecţie Stereo 70.

DETALII LINIARE IMOBIL

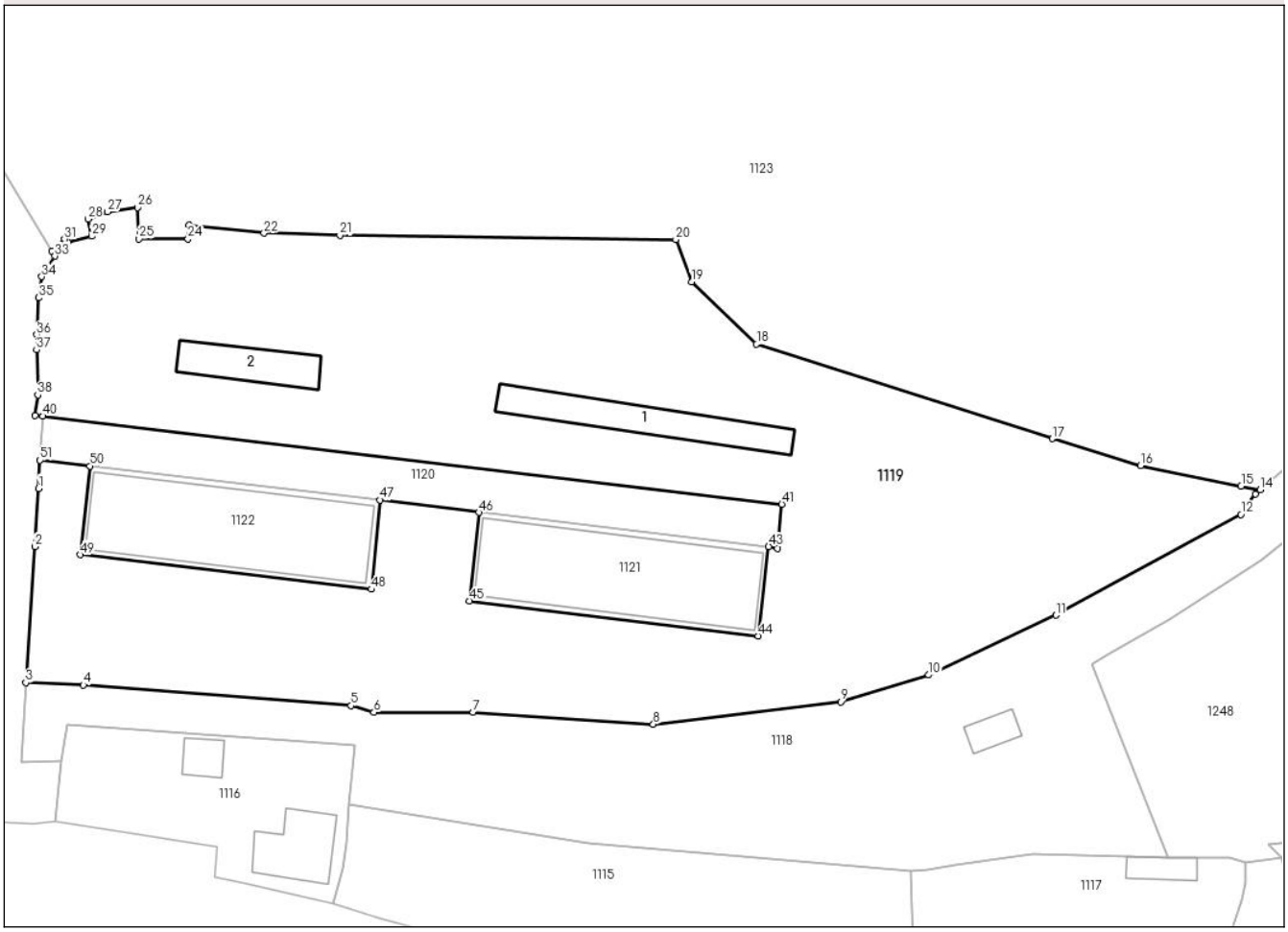

Date referitoare la teren

Crt	Categorie folosinţă	Intra vilan	Suprafaţa (mp)	Tarla	Parcelă	Nr. topo	Observaţii / Referinţe
1	curti constructii	DA	6.193	-	-	-	
2	arabil	DA	350	-	-	-	

Date referitoare la construcţii

Crt	Număr	Destinaţie construcţie	Supraf. (mp)	Situaţie juridică	Observaţii / Referinţe
A1.1	36076-C1	constructii anexa	Din acte: 150 Masurata: 151	Cu acte	Nr. niveluri:1; S. construita la sol:151 mp; S. construita desfasurata:151 mp; CONSTRUITA IN ANUL 1962, FUNDATIE DIN BETON ZIDARIE DIN CARAMIDA SARPANTA LEMN INTRO APA , INVELITOARE CARTON ASFALTAT
A1.2	36076-C2	constructii anexa	Din acte: 86 Masurata: 87	Cu acte	Nr. niveluri:1; S. construita la sol:87 mp; S. construita desfasurata:87 mp; CONSTRUITA IN ANUL 1962, FUNDATIE DIN BETON , ZIDARIE DIN CARAMIDA, SARPANTA LEMN INTR-O APA, INVELITOARE DIN PLACI AZBOCIMENT.

Document care conține date cu caracter personal, protejat de prevederile Regulamentului (UE) nr. 679/2016 și Legii 190/2018

Lungime Segmente

1) Valorile lungimilor segmentelor sunt obţinute din proiecţie în plan.

Punct început	X / Y	Punct sfârşit	X / Y	Lungime segment
1	442.937,509 426.283,547	2	442.936,997 426.275,617	7.947
4	442.943,612 426.256,76	5	442.980,07 426.253,961	36.565
7	442.996,693 426.253,04	8	443.021,235 426.251,41	24.596
10	443.058,718 426.258,13	11	443.076,061 426.266,281	19.163
13	443.103,269 426.282,784	14	443.103,903 426.283,339	0.843
16	443.087,614 426.286,665	17	443.075,553 426.290,316	12.601
19	443.026,436 426.311,678	20	443.024,309 426.317,443	6.145
22	442.968,209 426.318,304	23	442.957,958 426.319,375	10.307
25	442.951,188 426.317,525	26	442.950,984 426.321,781	4.261
28	442.944,224 426.320,218	29	442.944,713 426.317,882	2.387
31	442.941,016 426.317,47	32	442.939,28 426.315,837	2.383
34	442.937,947 426.312,381	35	442.937,509 426.309,494	2.92
37	442.937,217 426.302,404	38	442.937,399 426.296,265	6.142
40	442.938,082 426.293,38	41	443.038,74 426.281,402	101.368
43	443.036,949 426.275,613	44	443.035,518 426.263,459	12.238
46	442.997,459 426.280,26	47	442.984,005 426.281,952	13.56
49	442.943,171 426.274,503	50	442.944,496 426.286,588	12.157

Punct început	X / Y	Punct sfârşit	X / Y	Lungime segment
2	442.936,997 426.275,617	3	442.935,775 426.257,097	18.56
5	442.980,07 426.253,961	6	442.983,188 426.253,042	3.251
8	443.021,235 426.251,41	9	443.046,762 426.254,481	25.711
11	443.076,061 426.266,281	12	443.101,266 426.280,001	28.697
14	443.103,903 426.283,339	15	443.101,292 426.283,872	2.665
17	443.075,553 426.290,316	18	443.035,301 426.303,174	42.256
20	443.024,309 426.317,443	21	442.978,538 426.317,997	45.774
23	442.957,958 426.319,375	24	442.957,852 426.317,531	1.847
26	442.950,984 426.321,781	27	442.946,903 426.321,201	4.122
29	442.944,713 426.317,882	30	442.941,433 426.317,135	3.364
32	442.939,28 426.315,837	33	442.939,735 426.315,165	0.812
35	442.937,509 426.309,494	36	442.937,253 426.304,469	5.032
38	442.937,399 426.296,265	39	442.937,028 426.293,505	2.785
41	443.038,74 426.281,402	42	443.038,177 426.275,378	6.05
44	443.035,518 426.263,459	45	442.996,214 426.268,209	39.59
47	442.984,005 426.281,952	48	442.982,826 426.269,804	12.205
50	442.944,496 426.286,588	51	442.937,708 426.287,384	6.835

Punct început	X / Y	Punct sfârşit	X / Y	Lungime segment
3	442.935,775 426.257,097	4	442.943,612 426.256,76	7.844
6	442.983,188 426.253,042	7	442.996,693 426.253,04	13.505
9	443.046,762 426.254,481	10	443.058,718 426.258,13	12.5
12	443.101,266 426.280,001	13	443.103,269 426.282,784	3.429
15	443.101,292 426.283,872	16	443.087,614 426.286,665	13.96
18	443.035,301 426.303,174	19	443.026,436 426.311,678	12.284
21	442.978,538 426.317,997	22	442.968,209 426.318,304	10.334
24	442.957,852 426.317,531	25	442.951,188 426.317,525	6.664
27	442.946,903 426.321,201	28	442.944,224 426.320,218	2.854
30	442.941,433 426.317,135	31	442.941,016 426.317,47	0.535
33	442.939,735 426.315,165	34	442.937,947 426.312,381	3.309
36	442.937,253 426.304,469	37	442.937,217 426.302,404	2.065
39	442.937,028 426.293,505	40	442.938,082 426.293,38	1.061
42	443.038,177 426.275,378	43	443.036,949 426.275,613	1.25
45	442.996,214 426.268,209	46	442.997,459 426.280,26	12.115
48	442.982,826 426.269,804	49	442.943,171 426.274,503	39.932
51	442.937,708 426.287,384	1	442.937,509 426.283,547	3.842

** Lungimile segmentelor sunt determinate în planul de proiecţie Stereo 70 şi sunt rotunjite la 1 milimetru.

*** Distanţa dintre puncte este formată din segmente cumulate ce sunt mai mici decât valoarea 1 milimetru.

Document care conține date cu caracter personal, protejat de prevederile Regulamentului (UE) nr. 679/2016 și Legii 190/2018

DATE DESPRE IMOBILUL NR. 1120

Oficiul de Cadastru şi Publicitate Imobiliară VALCEA
Biroul de Cadastru şi Publicitate Imobiliară Ramnicu Valcea

A. Partea I. Descrierea imobilului

TEREN Intravilan

Adresa: Loc. Brezoi, Str Eroilor, Nr. 32, Jud. Valcea

Nr. Crt	Nr cadastral Nr. topografic	Suprafaţa* (mp)	Observaţii / Referinţe
A1	36077	Din acte: 606 Masurata: 605	Sector cadastral:36 Teren neimprejmuit;

B. Partea II. Proprietari şi acte

Inscrieri privitoare la dreptul de proprietate şi alte drepturi reale		Referinţe
15423 / 31/03/2014		
Act Administrativ nr. SERIA MO3 NR. 4378, din 14/10/1998 emis de MINISTERUL INDUSTRIEI SI COMERTULUI (act administrativ nr. 2198/23-02-2011 emis de PRIMARIA ORASULUI BREZOI;);		
B3	Intabulare, drept de PROPRIETATE, dobandit prin Lege, cota actuala 1/1, cota initiala 1/1	A1
	1) **SOCIETATEA NATIONALA A SARII SA-SUCURSALA EXPLOATAREA MINIERA RM VALCEA**, CIF:1590430	

C. Partea III. SARCINI .

Inscrieri privind dezmembramintele dreptului de proprietate, drepturi reale de garanţie şi sarcini	Referinţe
NU SUNT	

Anexa Nr. 1 La Partea I

Teren

Nr cadastral	Suprafaţa (mp)*	Observaţii / Referinţe
36077	Din acte: 606 Masurata: 605	

* Suprafaţa este determinată in planul de proiecţie Stereo 70.

DETALII LINIARE IMOBIL

Date referitoare la teren

Crt	Categorie folosinţă	Intra vilan	Suprafaţa (mp)	Tarla	Parcelă	Nr. topo	Observaţii / Referinţe
1	curti constructii	DA	605	-	-	-	

Lungime Segmente
1) Valorile lungimilor segmentelor sunt obţinute din proiecţie în plan.

Punct început	X / Y	Punct sfârşit	X / Y	Lungime segment (** (m)
1	442.944,496 426.286,588	2	442.984,005 426.281,952	39.78
2	442.984,005 426.281,952	3	442.997,459 426.280,26	13.56
3	442.997,459 426.280,26	4	443.036,949 426.275,613	39.762
4	443.036,949 426.275,613	5	443.038,177 426.275,378	1.25
5	443.038,177 426.275,378	6	443.038,74 426.281,402	6.05

Document care conține date cu caracter personal, protejat de prevederile Regulamentului (UE) nr. 679/2016 și Legii 190/2018

Punct început	X / Y	Punct sfârşit	X / Y	Lungime segment (** (m)
6	443.038,74 426.281,402	7	442.938,082 426.293,38	101.368
7	442.938,082 426.293,38	8	442.937,708 426.287,384	6.008
8	442.937,708 426.287,384	1	442.944,496 426.286,588	6.835

** Lungimile segmentelor sunt determinate în planul de proiecţie Stereo 70 şi sunt rotunjite la 1 milimetru.
*** Distanţa dintre puncte este formată din segmente cumulate ce sunt mai mici decât valoarea 1 milimetru.

Document care conține date cu caracter personal, protejat de prevederile Regulamentului (UE) nr. 679/2016 și Legii 190/2018

DATE DESPRE IMOBILUL NR. 1121

Oficiul de Cadastru şi Publicitate Imobiliară VALCEA
Biroul de Cadastru şi Publicitate Imobiliară Ramnicu Valcea

A. Partea I. Descrierea imobilului

TEREN Intravilan

Adresa: Loc. Brezoi, Str Eroilor, Nr. 32, Jud. Valcea

Nr. Crt	Nr cadastral Nr. topografic	Suprafaţa* (mp)	Observaţii / Referinţe
A1	35624	483	Sector cadastral:36 Teren neimprejmuit; Constructia C1 inscrisa in CF 35624-C1;

B. Partea II. Proprietari şi acte

Inscrieri privitoare la dreptul de proprietate şi alte drepturi reale		Referinţe
30023 / 31/07/2012		
Act Normativ nr. SERIA MO3 NR. 4378, din 14/10/1998 emis de MINISTERUL INDUSTRIEI SI COMERTULUI (act administrativ nr. 2198/23-02-2011 emis de PRIMARIA ORASULUI BREZOI;);		
B2	Intabulare, drept de PROPRIETATE, dobandit prin Lege, cota actuala 1/1, cota initiala 1/1	A1
	1) **SOCIETATEA NATIONALA A SARII SA-SUCURSALA EXPLOATAREA MINIERA RM VALCEA**, CIF:1590430	

C. Partea III. SARCINI .

Inscrieri privind dezmembramintele dreptului de proprietate, drepturi reale de garanţie şi sarcini	Referinţe
NU SUNT	

Document care conține date cu caracter personal, protejat de prevederile Regulamentului (UE) nr. 679/2016 și Legii 190/2018

Anexa Nr. 1 La Partea I

Teren

Nr cadastral	Suprafaţa (mp)*	Observaţii / Referinţe
35624	483	

* Suprafaţa este determinată in planul de proiecţie Stereo 70.

DETALII LINIARE IMOBIL

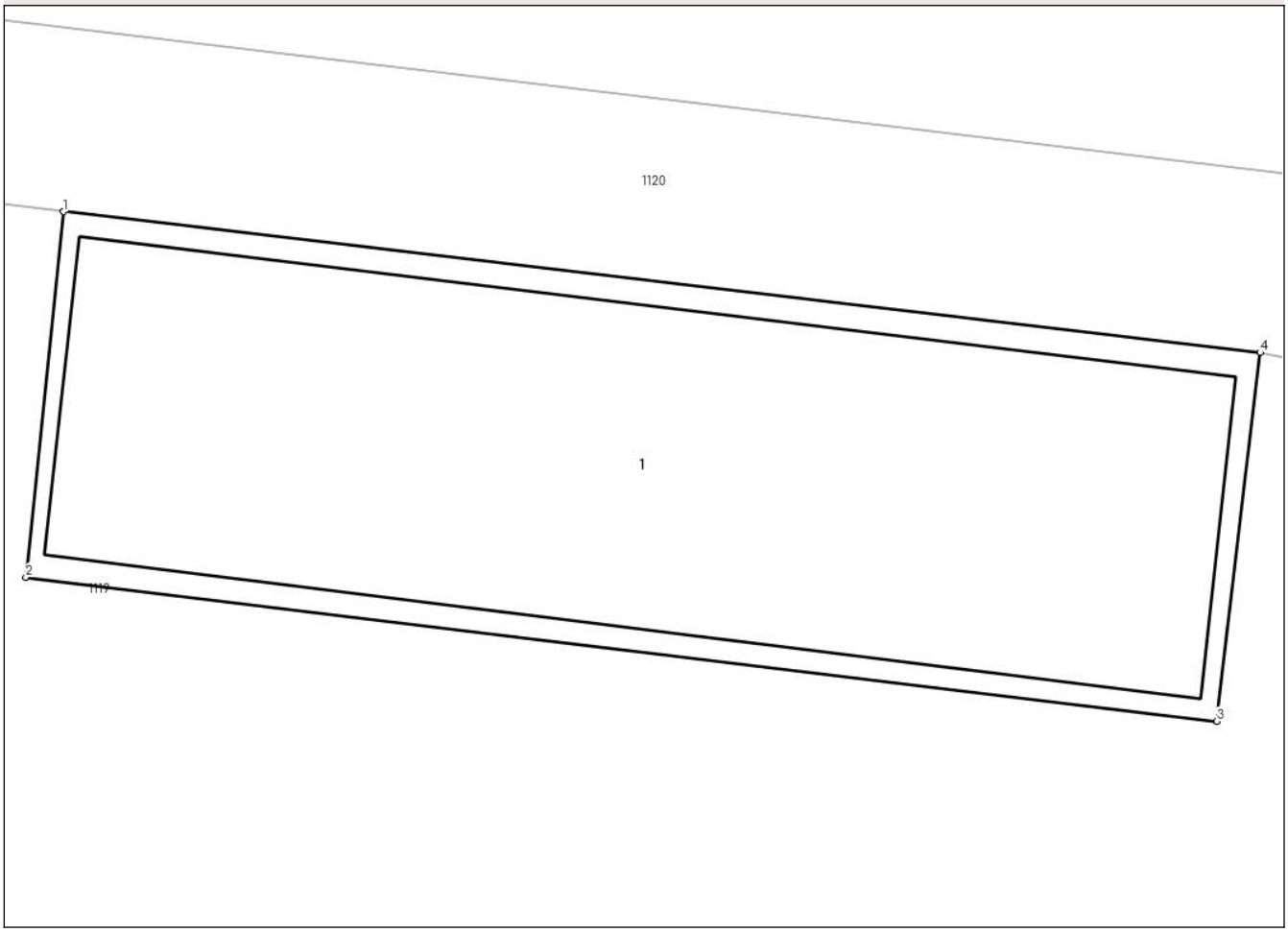

Date referitoare la teren

Crt	Categorie folosință	Intra vilan	Suprafaţa (mp)	Tarla	Parcelă	Nr. topo	Observaţii / Referinţe
1	curti constructii	DA	483	-	-	-	

Lungime Segmente
1) Valorile lungimilor segmentelor sunt obţinute din proiecţie în plan.

Punct început	X / Y	Punct sfârşit	X / Y	Lungime segment (** (m)
1	442.997,459 426.280,26	2	442.996,214 426.268,209	12.115
2	442.996,214 426.268,209	3	443.035,518 426.263,459	39.59
3	443.035,518 426.263,459	4	443.036,949 426.275,613	12.238
4	443.036,949 426.275,613	1	442.997,459 426.280,26	39.762

Document care conține date cu caracter personal, protejat de prevederile Regulamentului (UE) nr. 679/2016 și Legii 190/2018

** Lungimile segmentelor sunt determinate în planul de proiecţie Stereo 70 şi sunt rotunjite la 1 milimetru.
*** Distanţa dintre puncte este formată din segmente cumulate ce sunt mai mici decât valoarea 1 milimetru.

Document care conține date cu caracter personal, protejat de prevederile Regulamentului (UE) nr. 679/2016 și Legii 190/2018

DATE DESPRE IMOBILUL NR. 1122

Oficiul de Cadastru şi Publicitate Imobiliară VALCEA
Biroul de Cadastru şi Publicitate Imobiliară Ramnicu Valcea

A. Partea I. Descrierea imobilului

TEREN Intravilan

Adresa: Loc. Brezoi, Str Eroilor, Nr. 32, Jud. Valcea

Nr. Crt	Nr cadastral Nr. topografic	Suprafaţa* (mp)	Observaţii / Referinţe
A1	35623	485	Sector cadastral:36 Teren neimprejmuit; Constructia C1 inscrisa in CF 35623-C1;

B. Partea II. Proprietari şi acte

Inscrieri privitoare la dreptul de proprietate şi alte drepturi reale		Referinţe
30023 / 31/07/2012		
Act Normativ nr. SERIA MO3 NR. 4378, din 14/10/1998 emis de MINISTERUL INDUSTRIEI SI COMERTULUI (act administrativ nr. 2198/23-02-2011 emis de PRIMARIA ORASULUI BREZOI;);		
B2	Intabulare, drept de PROPRIETATE, dobandit prin Lege, cota actuala 1/1, cota initiala 1/1	A1
	1) **SOCIETATEA NATIONALA A SARII SA-SUCURSALA EXPLOATAREA MINIERA RM VALCEA**, CIF:1590430	

C. Partea III. SARCINI .

Inscrieri privind dezmembramintele dreptului de proprietate, drepturi reale de garanţie şi sarcini	Referinţe
NU SUNT	

Document care conține date cu caracter personal, protejat de prevederile Regulamentului (UE) nr. 679/2016 și Legii 190/2018

Anexa Nr. 1 La Partea I

Teren

Nr cadastral	Suprafaţa (mp)*	Observaţii / Referinţe
35623	485	

* Suprafaţa este determinată in planul de proiecţie Stereo 70.

DETALII LINIARE IMOBIL

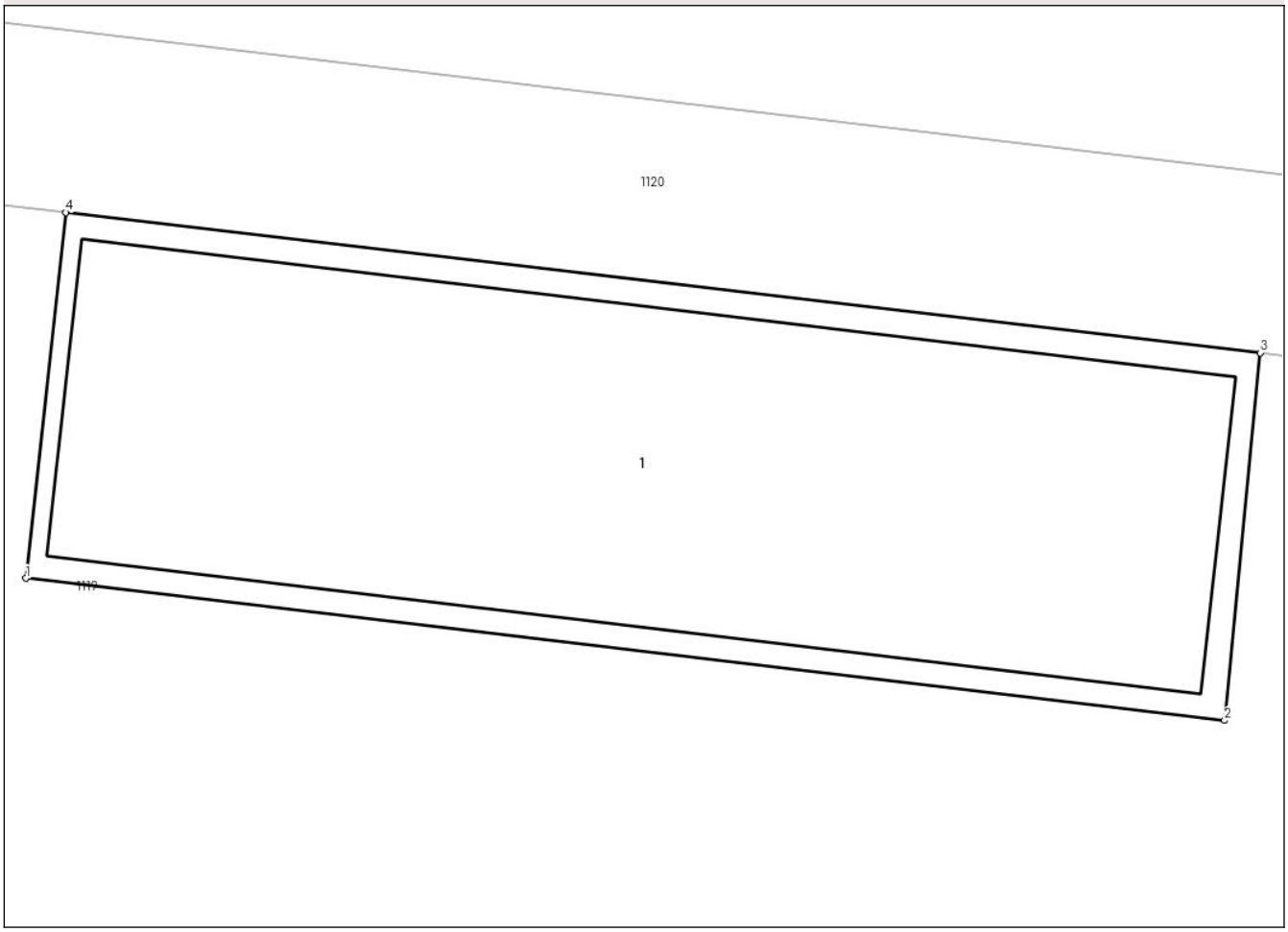

Date referitoare la teren

Crt	Categorie folosinţă	Intra vilan	Suprafaţa (mp)	Tarla	Parcelă	Nr. topo	Observaţii / Referinţe
1	curti constructii	DA	485	-	-	-	

Lungime Segmente
1) Valorile lungimilor segmentelor sunt obţinute din proiecţie în plan.

Punct început	X / Y	Punct sfârşit	X / Y	Lungime segment (** (m)
1	442.943,171 426.274,503	2	442.982,826 426.269,804	39.932
2	442.982,826 426.269,804	3	442.984,005 426.281,952	12.205
3	442.984,005 426.281,952	4	442.944,496 426.286,588	39.78
4	442.944,496 426.286,588	1	442.943,171 426.274,503	12.157

Document care conține date cu caracter personal, protejat de prevederile Regulamentului (UE) nr. 679/2016 și Legii 190/2018

** Lungimile segmentelor sunt determinate în planul de proiecţie Stereo 70 şi sunt rotunjite la 1 milimetru.
*** Distanţa dintre puncte este formată din segmente cumulate ce sunt mai mici decât valoarea 1 milimetru.

Document care conține date cu caracter personal, protejat de prevederile Regulamentului (UE) nr. 679/2016 și Legii 190/2018

DATE DESPRE IMOBILUL NR. 1123

Oficiul de Cadastru şi Publicitate Imobiliară VALCEA
Biroul de Cadastru şi Publicitate Imobiliară Ramnicu Valcea

A. Partea I. Descrierea imobilului

Nr. CF vechi:158
Nr. cadastral vechi:21

TEREN Intravilan

Adresa: Loc. Brezoi, Str Cozia, Nr. 4, Jud. Valcea

Nr. Crt	Nr cadastral Nr. topografic	Suprafaţa* (mp)	Observaţii / Referinţe
A1	35046	36.781	Sector cadastral:36 Teren neimprejmuit;

B. Partea II. Proprietari şi acte

Inscrieri privitoare la dreptul de proprietate şi alte drepturi reale		Referinţe
56635 / 20/06/2023		
Act Notarial nr. Contract de vanzare aut.nr.415, din 16/06/2023 emis de Notar Public Bornea Gheorghe;		
B7	Intabulare, drept de PROPRIETATE, dobandit prin Conventie, cota actuala 1/1, cota initiala 1/1	A1
	1) **URIPS WISDOM 4U SRL**, CIF:45414282	

C. Partea III. SARCINI .

Inscrieri privind dezmembramintele dreptului de proprietate, drepturi reale de garanţie şi sarcini	Referinţe
NU SUNT	

Anexa Nr. 1 La Partea I

Teren

Nr cadastral	Suprafaţa (mp)*	Observaţii / Referinţe
35046	36.781	

* Suprafaţa este determinată in planul de proiecţie Stereo 70.

DETALII LINIARE IMOBIL

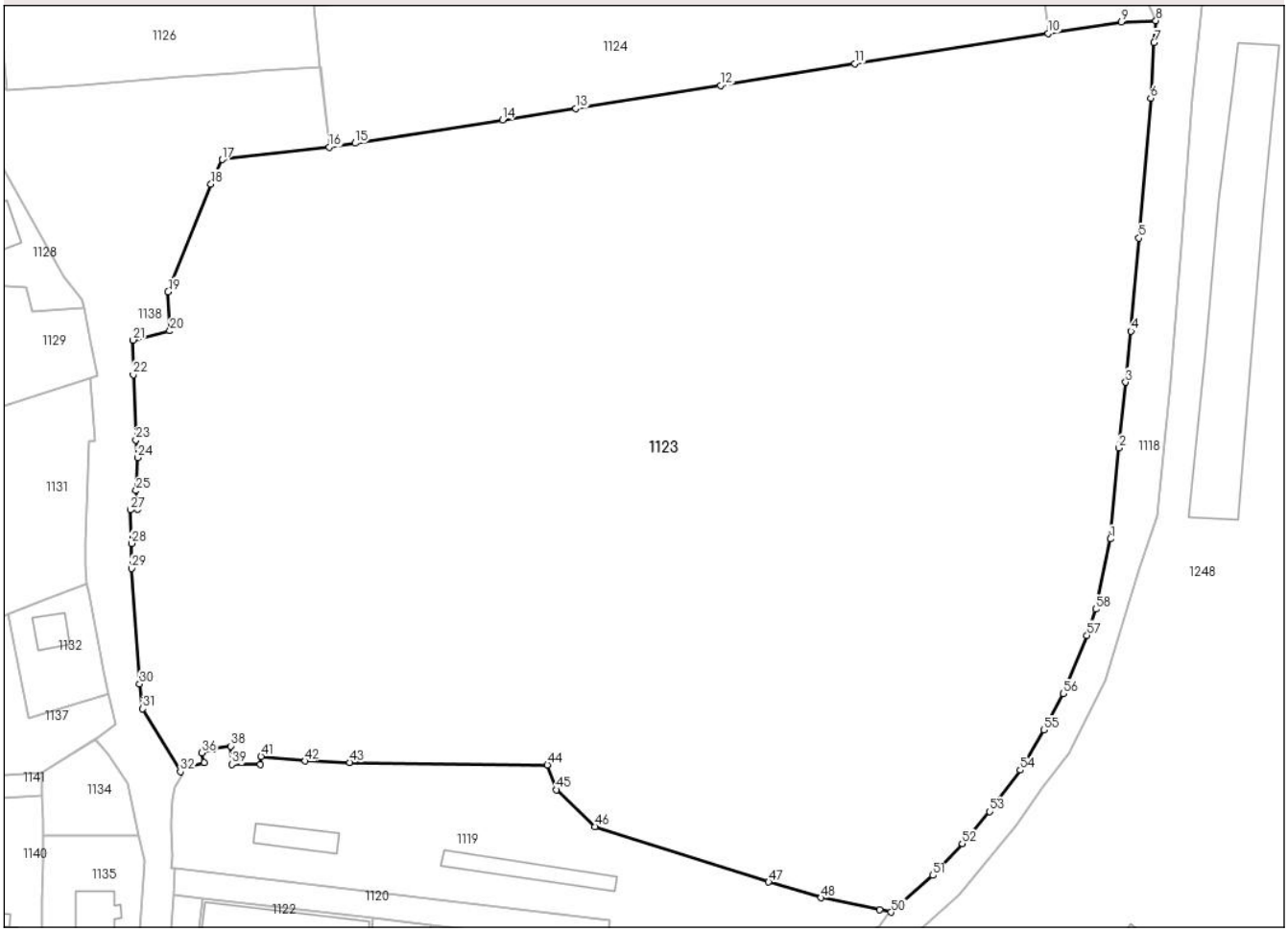

Date referitoare la teren

Crt	Categorie folosință	Intra vilan	Suprafaţa (mp)	Tarla	Parcelă	Nr. topo	Observaţii / Referinţe
1	curti constructii	DA	36.781	-	-	-	

Lungime Segmente

1) Valorile lungimilor segmentelor sunt obţinute din proiecţie în plan.

Punct început	X / Y	Punct sfârşit	X / Y	Lungime segment
1	443.154,703 426.369,724	2	443.156,69 426.390,763	21.133
4	443.159,51 426.417,794	5	443.161,344 426.439,319	21.603
7	443.164,856 426.484,542	8	443.165,266 426.489,63	5.104
10	443.140,285 426.486,661	11	443.095,534 426.479,671	45.294
13	443.030,907 426.469,355	14	443.013,87 426.466,622	17.255

Punct început	X / Y	Punct sfârşit	X / Y	Lungime segment
2	443.156,69 426.390,763	3	443.158,274 426.405,967	15.286
5	443.161,344 426.439,319	6	443.164,065 426.471,688	32.483
8	443.165,266 426.489,63	9	443.157,275 426.489,315	7.997
11	443.095,534 426.479,671	12	443.064,432 426.474,631	31.508
14	443.013,87 426.466,622	15	442.979,765 426.461,267	34.523

Punct început	X / Y	Punct sfârşit	X / Y	Lungime segment
3	443.158,274 426.405,967	4	443.159,51 426.417,794	11.891
6	443.164,065 426.471,688	7	443.164,856 426.484,542	12.878
9	443.157,275 426.489,315	10	443.140,285 426.486,661	17.196
12	443.064,432 426.474,631	13	443.030,907 426.469,355	33.938
15	442.979,765 426.461,267	16	442.973,762 426.460,349	6.073

Document care conține date cu caracter personal, protejat de prevederile Regulamentului (UE) nr. 679/2016 și Legii 190/2018

Punct început	X / Y	Punct sfârşit	X / Y	Lungime segment
16	442.973,762 426.460,349	17	442.948,922 426.457,501	25.003
19	442.936,429 426.426,93	20	442.936,822 426.417,85	9.089
22	442.928,35 426.407,705	23	442.928,96 426.392,644	15.073
25	442.929,022 426.380,89	26	442.929,337 426.376,581	4.32
28	442.927,964 426.368,673	29	442.927,964 426.362,876	5.797
31	442.930,547 426.330,413	32	442.939,28 426.315,837	16.992
34	442.941,433 426.317,135	35	442.944,713 426.317,882	3.364
37	442.946,903 426.321,201	38	442.950,984 426.321,781	4.122
40	442.957,852 426.317,531	41	442.957,958 426.319,375	1.847
43	442.978,538 426.317,997	44	443.024,309 426.317,443	45.774
46	443.035,301 426.303,174	47	443.075,553 426.290,316	42.256
49	443.101,292 426.283,872	50	443.103,903 426.283,339	2.665
52	443.120,39 426.299,211	53	443.126,782 426.306,608	9.776
55	443.139,31 426.325,486	56	443.143,825 426.333,886	9.537
58	443.151,372 426.353,446	1	443.154,703 426.369,724	16.615

Punct început	X / Y	Punct sfârşit	X / Y	Lungime segment
17	442.948,922 426.457,501	18	442.946,354 426.451,87	6.189
20	442.936,822 426.417,85	21	442.928,317 426.415,746	8.761
23	442.928,96 426.392,644	24	442.929,331 426.388,5	4.161
26	442.929,337 426.376,581	27	442.927,663 426.376,437	1.68
29	442.927,964 426.362,876	30	442.929,809 426.336,158	26.782
32	442.939,28 426.315,837	33	442.941,016 426.317,47	2.383
35	442.944,713 426.317,882	36	442.944,224 426.320,218	2.387
38	442.950,984 426.321,781	39	442.951,188 426.317,525	4.261
41	442.957,958 426.319,375	42	442.968,209 426.318,304	10.307
44	443.024,309 426.317,443	45	443.026,436 426.311,678	6.145
47	443.075,553 426.290,316	48	443.087,614 426.286,665	12.601
50	443.103,903 426.283,339	51	443.113,639 426.291,851	12.932
53	443.126,782 426.306,608	54	443.133,834 426.316,217	11.919
56	443.143,825 426.333,886	57	443.149,292 426.347,39	14.569

Punct început	X / Y	Punct sfârşit	X / Y	Lungime segment
18	442.946,354 426.451,87	19	442.936,429 426.426,93	26.842
21	442.928,317 426.415,746	22	442.928,35 426.407,705	8.041
24	442.929,331 426.388,5	25	442.929,022 426.380,89	7.616
27	442.927,663 426.376,437	28	442.927,964 426.368,673	7.77
30	442.929,809 426.336,158	31	442.930,547 426.330,413	5.792
33	442.941,016 426.317,47	34	442.941,433 426.317,135	0.535
36	442.944,224 426.320,218	37	442.946,903 426.321,201	2.854
39	442.951,188 426.317,525	40	442.957,852 426.317,531	6.664
42	442.968,209 426.318,304	43	442.978,538 426.317,997	10.334
45	443.026,436 426.311,678	46	443.035,301 426.303,174	12.284
48	443.087,614 426.286,665	49	443.101,292 426.283,872	13.96
51	443.113,639 426.291,851	52	443.120,39 426.299,211	9.987
54	443.133,834 426.316,217	55	443.139,31 426.325,486	10.766
57	443.149,292 426.347,39	58	443.151,372 426.353,446	6.403

** Lungimile segmentelor sunt determinate în planul de proiecţie Stereo 70 şi sunt rotunjite la 1 milimetru.
*** Distanţa dintre puncte este formată din segmente cumulate ce sunt mai mici decât valoarea 1 milimetru.

Document care conține date cu caracter personal, protejat de prevederile Regulamentului (UE) nr. 679/2016 și Legii 190/2018

DATE DESPRE IMOBILUL NR. 1124

Oficiul de Cadastru şi Publicitate Imobiliară VALCEA
Biroul de Cadastru şi Publicitate Imobiliară Ramnicu Valcea

A. Partea I. Descrierea imobilului

TEREN Intravilan

Adresa: Loc. Brezoi, Str Cozia, Nr. 6, 8, Jud. Valcea

Nr. Crt	Nr cadastral Nr. topografic	Suprafaţa* (mp)	Observaţii / Referinţe
A1	37168	5.000	Sector cadastral:36 Teren neimprejmuit;

B. Partea II. Proprietari şi acte

Inscrieri privitoare la dreptul de proprietate şi alte drepturi reale		Referinţe
24083 / 25/03/2022		
Act Notarial nr. 896, din 24/03/2022 emis de NP Banu Claudia Mihaela;		
B10	Intabulare, drept de PROPRIETATE, dobandit prin Conventie, cota actuala 1/1, cota initiala 1/1	A1
	1) **AS TRANS SRL**, CIF:1481930	

C. Partea III. SARCINI .

Inscrieri privind dezmembramintele dreptului de proprietate, drepturi reale de garanţie şi sarcini	Referinţe
NU SUNT	

Document care conține date cu caracter personal, protejat de prevederile Regulamentului (UE) nr. 679/2016 și Legii 190/2018

Anexa Nr. 1 La Partea I

Teren

Nr cadastral	Suprafaţa (mp)*	Observaţii / Referinţe
37168	5.000	

* Suprafaţa este determinată in planul de proiecţie Stereo 70.

DETALII LINIARE IMOBIL

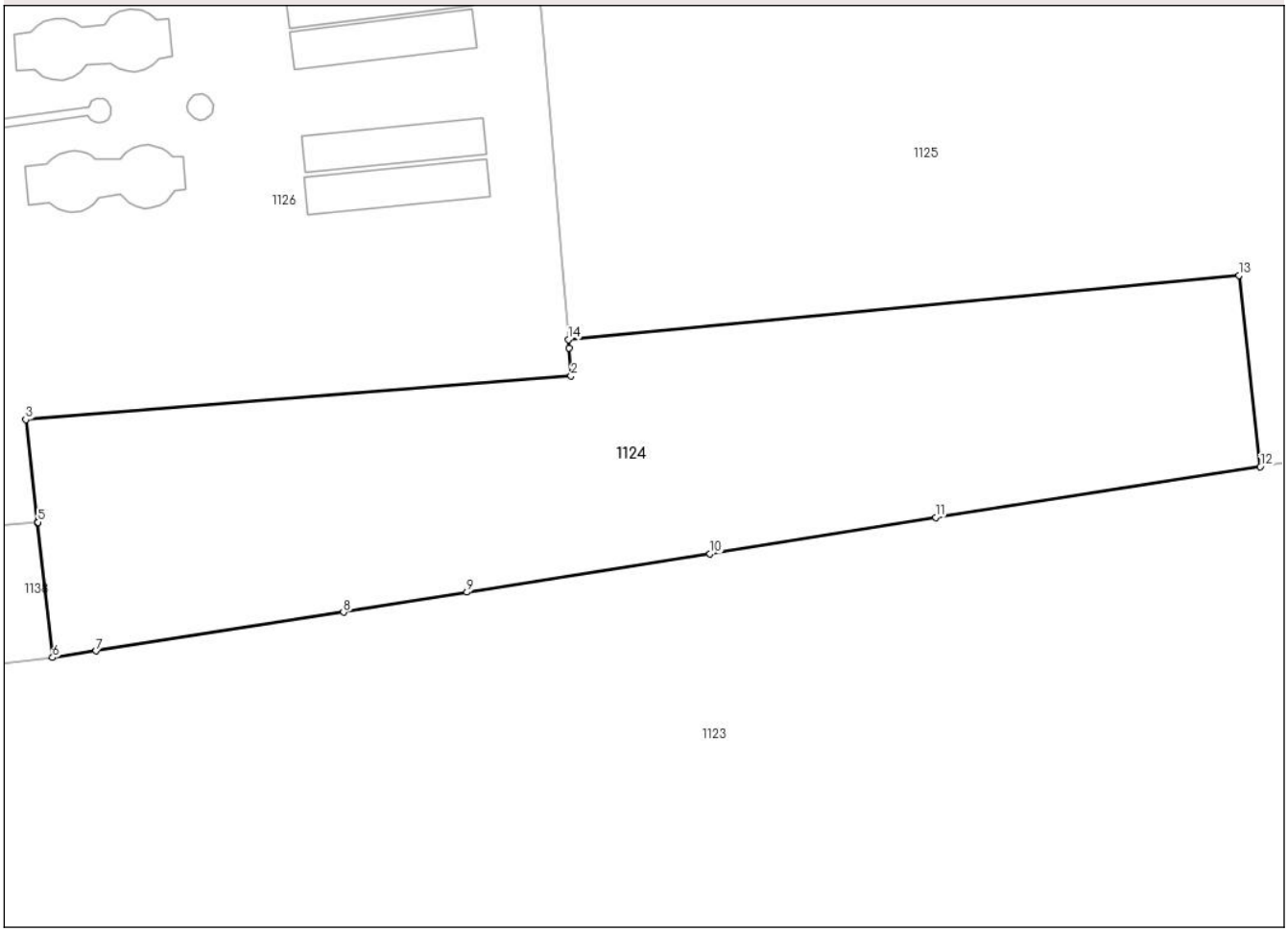

Date referitoare la teren

Crt	Categorie folosință	Intra vilan	Suprafaţa (mp)	Tarla	Parcelă	Nr. topo	Observaţii / Referinţe
1	curti constructii	DA	1.079	-	-	-	
2	neproductiv	DA	3.921	-	-	-	

Lungime Segmente
1) Valorile lungimilor segmentelor sunt obţinute din proiecţie în plan.

Punct început	X / Y	Punct sfârşit	X / Y	Lungime segment (** (m)
1	443.044,966 426.503,012	2	443.045,265 426.499,135	3.889
2	443.045,265 426.499,135	3	442.970,087 426.493,128	75.418
3	442.970,087 426.493,128	4	442.971,672 426.478,992	14.225
4	442.971,672 426.478,992	5	442.971,75 426.478,998	0.078

Document care conține date cu caracter personal, protejat de prevederile Regulamentului (UE) nr. 679/2016 și Legii 190/2018

Punct început	X / Y	Punct sfârşit	X / Y	Lungime segment (** (m)
5	442.971,75 426.478,998	6	442.973,762 426.460,349	18.757
6	442.973,762 426.460,349	7	442.979,765 426.461,267	6.073
7	442.979,765 426.461,267	8	443.013,87 426.466,622	34.523
8	443.013,87 426.466,622	9	443.030,907 426.469,355	17.255
9	443.030,907 426.469,355	10	443.064,432 426.474,631	33.938
10	443.064,432 426.474,631	11	443.095,534 426.479,671	31.508
11	443.095,534 426.479,671	12	443.140,285 426.486,661	45.294
12	443.140,285 426.486,661	13	443.137,388 426.513,011	26.509
13	443.137,388 426.513,011	14	443.044,878 426.504,156	92.933
14	443.044,878 426.504,156	1	443.044,966 426.503,012	1.147

** Lungimile segmentelor sunt determinate în planul de proiecţie Stereo 70 şi sunt rotunjite la 1 milimetru.
*** Distanţa dintre puncte este formată din segmente cumulate ce sunt mai mici decât valoarea 1 milimetru.

Document care conține date cu caracter personal, protejat de prevederile Regulamentului (UE) nr. 679/2016 și Legii 190/2018

DATE DESPRE IMOBILUL NR. 1125

Oficiul de Cadastru şi Publicitate Imobiliară VALCEA
Biroul de Cadastru şi Publicitate Imobiliară Ramnicu Valcea

A. Partea I. Descrierea imobilului

TEREN Intravilan

Adresa: Loc. Brezoi, Str Cozia, Nr. 6, Jud. Valcea

Nr. Crt	Nr cadastral Nr. topografic	Suprafaţa* (mp)	Observaţii / Referinţe
A1	37133	Din acte: 6.507 Masurata: 6.565	Sector cadastral:36 Teren neimprejmuit;

B. Partea II. Proprietari şi acte

Inscrieri privitoare la dreptul de proprietate şi alte drepturi reale		Referinţe
35003 / 23/04/2019		
Act Normativ nr. 97, din 12/03/2014 emis de GUVERNUL ROMANIEI;		
B2	Intabulare, drept de PROPRIETATE, dobandit prin Lege, cota actuala 1/1, cota initiala 1/1	A1
	1) **ORASUL BREZOI**, CIF:2541894	
	OBSERVATII: DOMENIUL PRIVAT	

C. Partea III. SARCINI .

Inscrieri privind dezmembramintele dreptului de proprietate, drepturi reale de garanţie şi sarcini	Referinţe
NU SUNT	

Document care conține date cu caracter personal, protejat de prevederile Regulamentului (UE) nr. 679/2016 și Legii 190/2018

Anexa Nr. 1 La Partea I

Teren

Nr cadastral	Suprafaţa (mp)*	Observaţii / Referinţe
37133	Din acte: 6.507 Masurata: 6.565	

* Suprafaţa este determinată in planul de proiecţie Stereo 70.

DETALII LINIARE IMOBIL

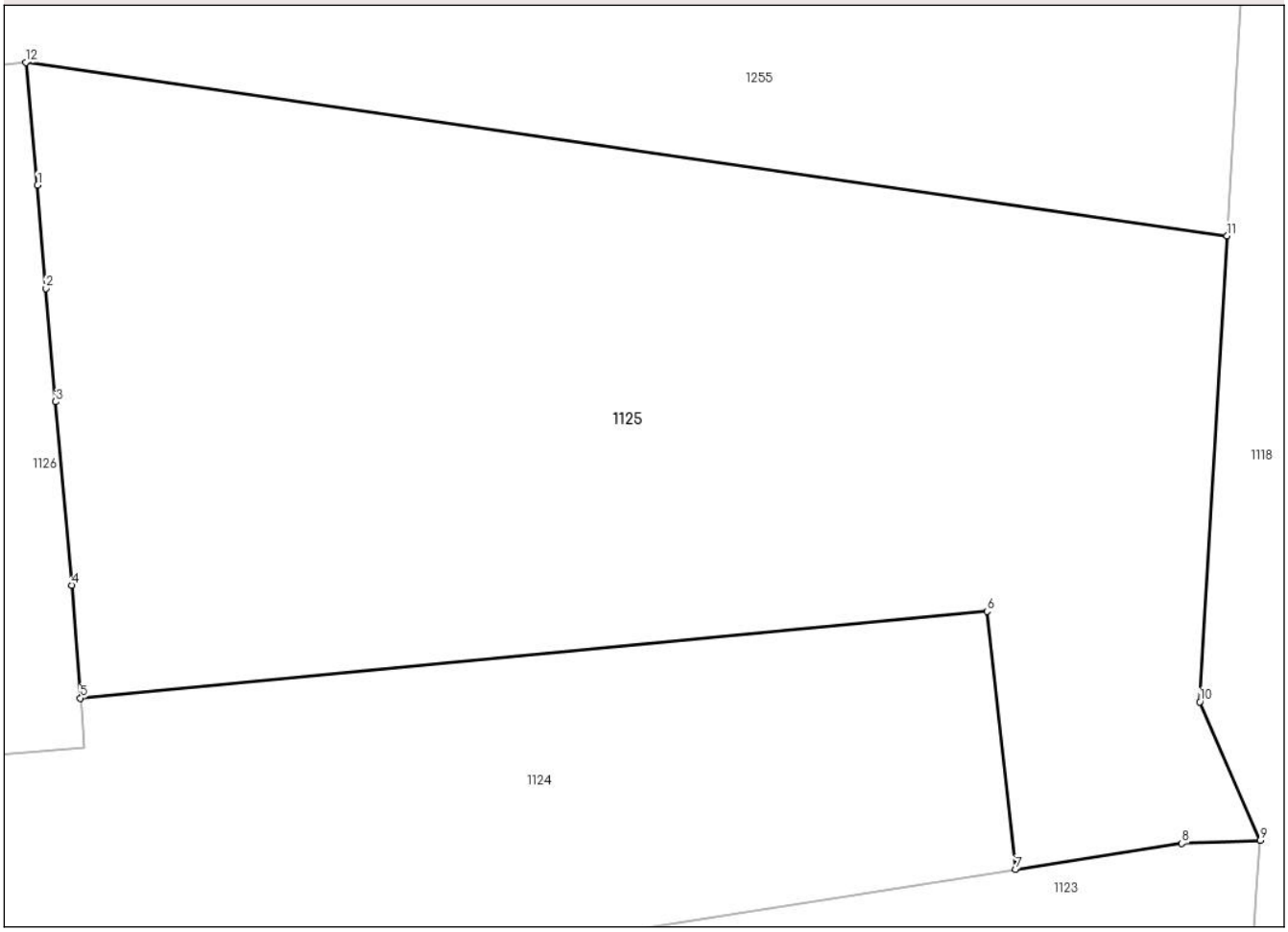

Date referitoare la teren

Crt	Categorie folosință	Intra vilan	Suprafaţa (mp)	Tarla	Parcelă	Nr. topo	Observaţii / Referinţe
1	neproductiv	DA	6.565	-	-	-	

Lungime Segmente
1) Valorile lungimilor segmentelor sunt obţinute din proiecţie în plan.

Punct început	X / Y	Punct sfârşit	X / Y	Lungime segment (** (m)
1	443.040,502 426.556,506	2	443.041,365 426.545,963	10.578
2	443.041,365 426.545,963	3	443.042,361 426.534,396	11.61
3	443.042,361 426.534,396	4	443.043,99 426.515,683	18.784
4	443.043,99 426.515,683	5	443.044,878 426.504,156	11.561
5	443.044,878 426.504,156	6	443.137,388 426.513,011	92.933

Document care conține date cu caracter personal, protejat de prevederile Regulamentului (UE) nr. 679/2016 și Legii 190/2018

Punct început	X / Y	Punct sfârşit	X / Y	Lungime segment (** (m)
6	443.137,388 426.513,011	7	443.140,285 426.486,661	26.509
7	443.140,285 426.486,661	8	443.157,275 426.489,315	17.196
8	443.157,275 426.489,315	9	443.165,266 426.489,63	7.997
9	443.165,266 426.489,63	10	443.159,096 426.503,766	15.424
10	443.159,096 426.503,766	11	443.161,886 426.551,33	47.646
11	443.161,886 426.551,33	12	443.039,312 426.569,017	123.844
12	443.039,312 426.569,017	1	443.040,502 426.556,506	12.567

** Lungimile segmentelor sunt determinate în planul de proiecţie Stereo 70 şi sunt rotunjite la 1 milimetru.
*** Distanţa dintre puncte este formată din segmente cumulate ce sunt mai mici decât valoarea 1 milimetru.

Document care conține date cu caracter personal, protejat de prevederile Regulamentului (UE) nr. 679/2016 și Legii 190/2018

DATE DESPRE IMOBILUL NR. 1126

Oficiul de Cadastru şi Publicitate Imobiliară VALCEA
Biroul de Cadastru şi Publicitate Imobiliară Ramnicu Valcea

A. Partea I. Descrierea imobilului

TEREN Intravilan

Adresa: Loc. Brezoi, Str Eroilor, Jud. Valcea, Punctul " Statie de epurare "

Nr. Crt	Nr cadastral Nr. topografic	Suprafaţa* (mp)	Observaţii / Referinţe
A1	37101	11.021	Sector cadastral:36 Teren neimprejmuit;

Construcţii

Crt	Nr cadastral Nr. topografic	Adresa	Observaţii / Referinţe
A1.1	37101-C1	Loc. Brezoi, Str Eroilor, Jud. Valcea, Punctul " Statie de epurare "	Nr. niveluri:1; S. construita la sol:139 mp; S. construita desfasurata:139 mp; PLATFORMA NAMOL
A1.2	37101-C2	Loc. Brezoi, Str Eroilor, Jud. Valcea, Punctul " Statie de epurare "	Nr. niveluri:1; S. construita la sol:134 mp; S. construita desfasurata:134 mp; PLATFORMA NAMOL
A1.3	37101-C3	Loc. Brezoi, Str Eroilor, Jud. Valcea, Punctul " Statie de epurare "	Nr. niveluri:1; S. construita la sol:126 mp; S. construita desfasurata:126 mp; PLATFORMA NAMOL
A1.4	37101-C4	Loc. Brezoi, Str Eroilor, Jud. Valcea, Punctul " Statie de epurare "	Nr. niveluri:1; S. construita la sol:130 mp; S. construita desfasurata:130 mp; PLATFORMA NAMOL
A1.5	37101-C5	Loc. Brezoi, Str Eroilor, Jud. Valcea, Punctul " Statie de epurare "	Nr. niveluri:1; S. construita la sol:25 mp; S. construita desfasurata:25 mp; BAZIN CONTACT CLOR
A1.6	37101-C6	Loc. Brezoi, Str Eroilor, Jud. Valcea, Punctul " Statie de epurare "	Nr. niveluri:1; S. construita la sol:145 mp; S. construita desfasurata:145 mp; BATERIE DECANTOARE
A1.7	37101-C7	Loc. Brezoi, Str Eroilor, Jud. Valcea, Punctul " Statie de epurare "	Nr. niveluri:1; S. construita la sol:145 mp; S. construita desfasurata:145 mp; BATERIE DECANTOARE
A1.8	37101-C8	Loc. Brezoi, Str Eroilor, Jud. Valcea, Punctul " Statie de epurare "	Nr. niveluri:1; S. construita la sol:24 mp; S. construita desfasurata:24 mp; CANAL SEPARARE
A1.9	37101-C9	Loc. Brezoi, Str Eroilor, Jud. Valcea, Punctul " Statie de epurare "	Nr. niveluri:1; S. construita la sol:201 mp; S. construita desfasurata:201 mp; DENISIPATOR + SEPARATOR GRASIMI
A1.10	37101-C10	Loc. Brezoi, Str Eroilor, Jud. Valcea, Punctul " Statie de epurare "	Nr. niveluri:1; S. construita la sol:58 mp; S. construita desfasurata:58 mp; SERA
A1.11	37101-C11	Loc. Brezoi, Str Eroilor, Jud. Valcea, Punctul " Statie de epurare "	Nr. niveluri:1; S. construita la sol:4 mp; S. construita desfasurata:4 mp; W.C.
A1.12	37101-C12	Loc. Brezoi, Str Eroilor, Jud. Valcea, Punctul " Statie de epurare "	Nr. niveluri:1; S. construita la sol:15 mp; S. construita desfasurata:15 mp; MAGAZIE
A1.13	37101-C13	Loc. Brezoi, Str Eroilor, Jud. Valcea, Punctul " Statie de epurare "	Nr. niveluri:1; S. construita la sol:19 mp; S. construita desfasurata:19 mp; LABORATOR
A1.14	37101-C14	Loc. Brezoi, Str Eroilor, Jud. Valcea, Punctul " Statie de epurare "	Nr. niveluri:1; S. construita la sol:16 mp; S. construita desfasurata:16 mp; ATELIER
A1.15	37101-C15	Loc. Brezoi, Str Eroilor, Jud. Valcea, Punctul " Statie de epurare "	Nr. niveluri:1; S. construita la sol:20 mp; S. construita desfasurata:20 mp; STATIE CLORARE
A1.16	37101-C16	Loc. Brezoi, Str Eroilor, Jud. Valcea, Punctul " Statie de epurare "	Nr. niveluri:1; S. construita la sol:10 mp; S. construita desfasurata:10 mp; BAZIN NAMOL

B. Partea II. Proprietari şi acte

Inscrieri privitoare la dreptul de proprietate şi alte drepturi reale		Referinţe
34884 / 23/04/2019		
Act Normativ nr. HG nr. 1362, din 27/12/2001 emis de GUVERNUL ROMANIEI (Anexa nr. 6 privind Inventarul bunurilor care apartin domeniului public al Orasului Brezoi, Certificat de atestare a edificarii constructiei nr. 1536/12.02.2010- Primaria Brezoi);		
B2	Intabulare, drept de PROPRIETATE, dobandit prin Lege, cota actuala 1/1, cota initiala 1/1	A1, A1.1, A1.2, A1.3, A1.4, A1.5, A1.6, A1.7, A1.8, A1.9, A1.10, A1.11, A1.12, A1.13, A1.14, A1.15, A1.16
	1) **ORASUL BREZOI**, CIF:2541894, , domeniul public	
	OBSERVATII: si construire	

C. Partea III. SARCINI .

Inscrieri privind dezmembramintele dreptului de proprietate, drepturi reale de garanţie şi sarcini	Referinţe
NU SUNT	

Document care conține date cu caracter personal, protejat de prevederile Regulamentului (UE) nr. 679/2016 și Legii 190/2018

Anexa Nr. 1 La Partea I

Teren

Nr cadastral	Suprafaţa (mp)*	Observaţii / Referinţe
37101	11.021	

* Suprafaţa este determinată in planul de proiecţie Stereo 70.

DETALII LINIARE IMOBIL

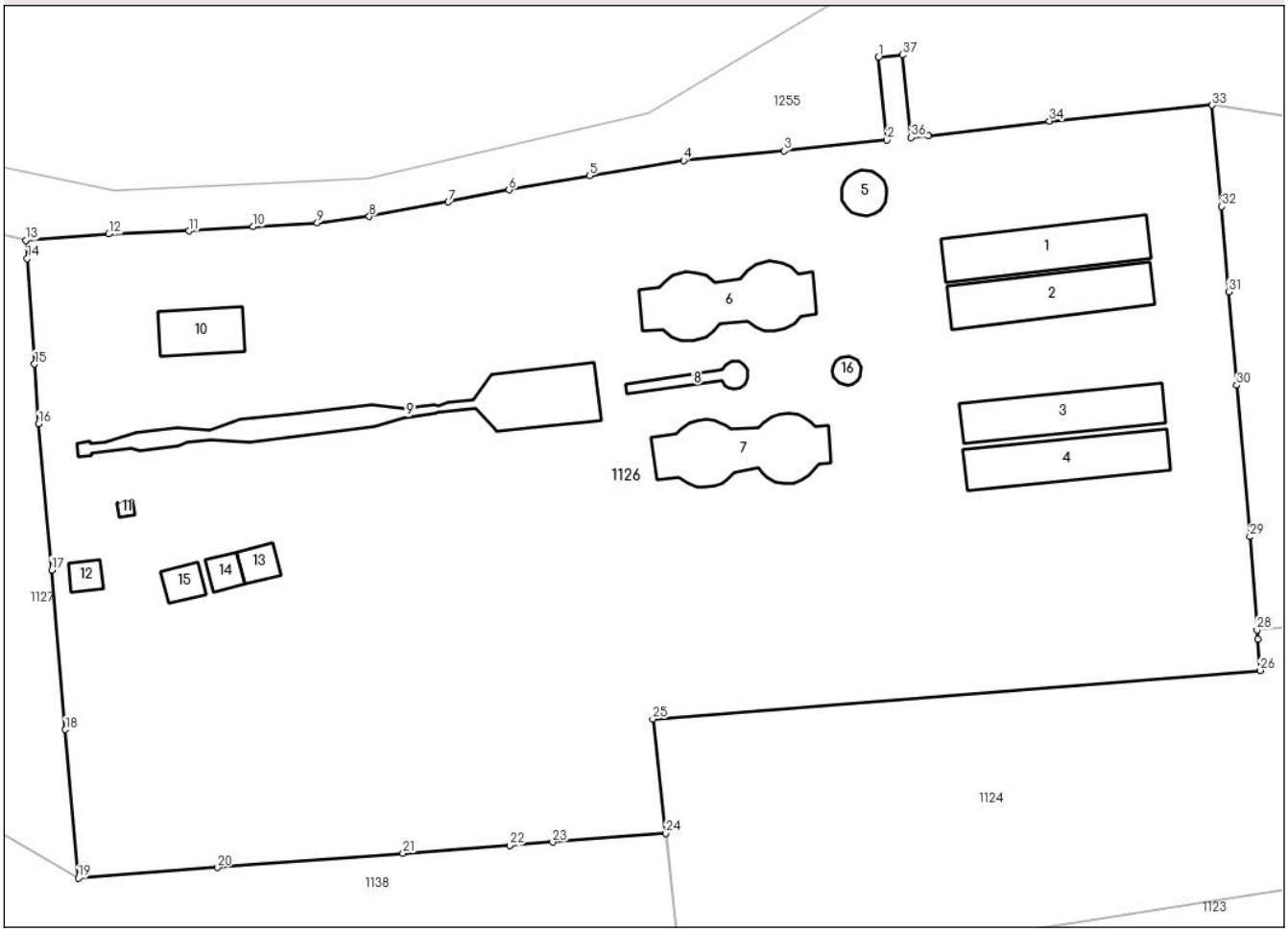

Date referitoare la teren

Crt	Categorie folosință	Intra vilan	Suprafaţa (mp)	Tarla	Parcelă	Nr. topo	Observaţii / Referinţe
1	curti constructii	DA	11.021	-	-	-	

Date referitoare la construcţii

Crt	Număr	Destinaţie construcţie	Supraf. (mp)	Situaţie juridică	Observaţii / Referinţe
A1.1	37101-C1	constructii anexa	139	Cu acte	Nr. niveluri:1; S. construita la sol:139 mp; S. construita desfasurata:139 mp; PLATFORMA NAMOL
A1.2	37101-C2	constructii anexa	134	Cu acte	Nr. niveluri:1; S. construita la sol:134 mp; S. construita desfasurata:134 mp; PLATFORMA NAMOL
A1.3	37101-C3	constructii anexa	126	Cu acte	Nr. niveluri:1; S. construita la sol:126 mp; S. construita desfasurata:126 mp; PLATFORMA NAMOL
A1.4	37101-C4	constructii anexa	130	Cu acte	Nr. niveluri:1; S. construita la sol:130 mp; S. construita desfasurata:130 mp; PLATFORMA NAMOL
A1.5	37101-C5	constructii anexa	25	Cu acte	Nr. niveluri:1; S. construita la sol:25 mp; S. construita desfasurata:25 mp; BAZIN CONTACT CLOR
A1.6	37101-C6	constructii anexa	145	Cu acte	Nr. niveluri:1; S. construita la sol:145 mp; S. construita desfasurata:145 mp; BATERIE DECANTOARE
A1.7	37101-C7	constructii anexa	145	Cu acte	Nr. niveluri:1; S. construita la sol:145 mp; S. construita desfasurata:145 mp; BATERIE DECANTOARE

Document care conține date cu caracter personal, protejat de prevederile Regulamentului (UE) nr. 679/2016 și Legii 190/2018

Crt	Număr	Destinaţie construcţie	Supraf. (mp)	Situaţie juridică	Observaţii / Referinţe
A1.8	37101-C8	constructii anexa	24	Cu acte	Nr. niveluri:1; S. construita la sol:24 mp; S. construita desfasurata:24 mp; CANAL SEPARARE
A1.9	37101-C9	constructii anexa	201	Cu acte	Nr. niveluri:1; S. construita la sol:201 mp; S. construita desfasurata:201 mp; DENISIPATOR + SEPARATOR GRASIMI
A1.10	37101-C10	constructii anexa	58	Cu acte	Nr. niveluri:1; S. construita la sol:58 mp; S. construita desfasurata:58 mp; SERA
A1.11	37101-C11	constructii anexa	4	Cu acte	Nr. niveluri:1; S. construita la sol:4 mp; S. construita desfasurata:4 mp; W.C.
A1.12	37101-C12	constructii anexa	15	Cu acte	Nr. niveluri:1; S. construita la sol:15 mp; S. construita desfasurata:15 mp; MAGAZIE
A1.13	37101-C13	constructii anexa	19	Cu acte	Nr. niveluri:1; S. construita la sol:19 mp; S. construita desfasurata:19 mp; LABORATOR
A1.14	37101-C14	constructii anexa	16	Cu acte	Nr. niveluri:1; S. construita la sol:16 mp; S. construita desfasurata:16 mp; ATELIER
A1.15	37101-C15	constructii anexa	20	Cu acte	Nr. niveluri:1; S. construita la sol:20 mp; S. construita desfasurata:20 mp; STATIE CLORARE
A1.16	37101-C16	constructii anexa	10	Cu acte	Nr. niveluri:1; S. construita la sol:10 mp; S. construita desfasurata:10 mp; BAZIN NAMOL

Lungime Segmente

1) Valorile lungimilor segmentelor sunt obţinute din proiecţie în plan.

Punct început	X / Y	Punct sfârşit	X / Y	Lungime segment (** (m)
1	442.998,002 426.574,925	2	442.999,07 426.564,711	10.27
3	442.986,316 426.563,377	4	442.973,917 426.562,182	12.456
5	442.962,249 426.560,304	6	442.952,304 426.558,547	10.099
7	442.944,804 426.557,062	8	442.935,004 426.555,26	9.964
9	442.928,557 426.554,488	10	442.920,625 426.553,993	7.947
11	442.912,718 426.553,456	12	442.902,76 426.553,081	9.965
13	442.892,503 426.552,306	14	442.892,66 426.550,077	2.235
15	442.893,583 426.537,01	16	442.894,089 426.529,62	7.407
17	442.895,695 426.511,564	18	442.897,398 426.491,821	19.816
19	442.898,98 426.473,479	20	442.916,212 426.474,786	17.281
21	442.939,171 426.476,527	22	442.952,366 426.477,527	13.233
23	442.957,686 426.477,931	24	442.971,672 426.478,992	14.026
25	442.970,087 426.493,128	26	443.045,265 426.499,135	75.418
27	443.044,966 426.503,012	28	443.044,878 426.504,156	1.147
29	443.043,99 426.515,683	30	443.042,361 426.534,396	18.784
31	443.041,365 426.545,963	32	443.040,502 426.556,506	10.578
33	443.039,312 426.569,017	34	443.019,168 426.567,068	20.238
35	443.004,193 426.565,247	36	443.002,054 426.565,023	2.151
37	443.000,985 426.575,237	1	442.998,002 426.574,925	2.999

Punct început	X / Y	Punct sfârşit	X / Y	Lungime segment (** (m)
2	442.999,07 426.564,711	3	442.986,316 426.563,377	12.824
4	442.973,917 426.562,182	5	442.962,249 426.560,304	11.818
6	442.952,304 426.558,547	7	442.944,804 426.557,062	7.646
8	442.935,004 426.555,26	9	442.928,557 426.554,488	6.493
10	442.920,625 426.553,993	11	442.912,718 426.553,456	7.925
12	442.902,76 426.553,081	13	442.892,503 426.552,306	10.286
14	442.892,66 426.550,077	15	442.893,583 426.537,01	13.1
16	442.894,089 426.529,62	17	442.895,695 426.511,564	18.127
18	442.897,398 426.491,821	19	442.898,98 426.473,479	18.41
20	442.916,212 426.474,786	21	442.939,171 426.476,527	23.025
22	442.952,366 426.477,527	23	442.957,686 426.477,931	5.335
24	442.971,672 426.478,992	25	442.970,087 426.493,128	14.225
26	443.045,265 426.499,135	27	443.044,966 426.503,012	3.889
28	443.044,878 426.504,156	29	443.043,99 426.515,683	11.561
30	443.042,361 426.534,396	31	443.041,365 426.545,963	11.61
32	443.040,502 426.556,506	33	443.039,312 426.569,017	12.567
34	443.019,168 426.567,068	35	443.004,193 426.565,247	15.085
36	443.002,054 426.565,023	37	443.000,985 426.575,237	10.27

**** Lungimile segmentelor sunt determinate în planul de proiecţie Stereo 70 şi sunt rotunjite la 1 milimetru.**
***** Distanţa dintre puncte este formată din segmente cumulate ce sunt mai mici decât valoarea 1 milimetru.**

Document care conține date cu caracter personal, protejat de prevederile Regulamentului (UE) nr. 679/2016 și Legii 190/2018

DATE DESPRE IMOBILUL NR. 1127

Oficiul de Cadastru şi Publicitate Imobiliară VALCEA
Biroul de Cadastru şi Publicitate Imobiliară Ramnicu Valcea

A. Partea I. Descrierea imobilului

TEREN Necunoscut

Adresa: Loc. Brezoi, Str Cozia, Nr. 12, Jud. Valcea

Nr. Crt	Nr cadastral Nr. topografic	Suprafaţa* (mp)	Observaţii / Referinţe
A1	38158	Din acte: 4.247 Masurata: 4.031	Sector cadastral:36 Teren neimprejmuit;

B. Partea II. Proprietari şi acte

Inscrieri privitoare la dreptul de proprietate şi alte drepturi reale		Referinţe
110159 / 05/12/2023		
Act Administrativ nr. 43, din 30/03/2023 emis de Consiliul Local Brezoi (Anexa nr. 1 la HCL 43/2023act administrativ nr 7801 din 28.11.2023, emis de Primaria Brezoi);		
B1	Intabulare, drept de PROPRIETATE, dobandit prin Lege, cota actuala 1/1, cota initiala 1/1	A1
	1) **ORASUL BREZOI**, CIF:2541894, domeniu privat	

C. Partea III. SARCINI

Inscrieri privind dezmembramintele dreptului de proprietate, drepturi reale de garanţie şi sarcini		Referinţe
101643 / 07/11/2024		
Act Administrativ nr. 4, din 07/11/2024 emis de BEJ RADU MARIUS (hotarare judecatoreasca nr INCHEIERE NR. 74 din 04.02.2022, emis de JUDECATORIA BREZOI IN DOSAR NR. 41/198/2022);		
C1	Se noteaza urmarire imobiliara asupra imobilului pentru suma de 3.213.229 lei plus cheltuieli de executare si alte sume de bani ce se vor ivi	A1
	1) **SC CASVIL SRL**, CIF:9999999999999	

Document care conține date cu caracter personal, protejat de prevederile Regulamentului (UE) nr. 679/2016 și Legii 190/2018

Anexa Nr. 1 La Partea I

Teren

Nr cadastral	Suprafaţa (mp)*	Observaţii / Referinţe
38158	Din acte: 4.247 Masurata: 4.031	

* Suprafaţa este determinată in planul de proiecţie Stereo 70.

DETALII LINIARE IMOBIL

Date referitoare la teren

Crt	Categorie folosinţă	Intra vilan	Suprafaţa (mp)	Tarla	Parcelă	Nr. topo	Observaţii / Referinţe
1	neproductiv	DA	1.352	-	-	-	
2	neproductiv	NU	2.679	-	-	-	

Lungime Segmente
1) Valorile lungimilor segmentelor sunt obţinute din proiecţie în plan.

Punct început	X / Y	Punct sfârşit	X / Y	Lungime segment (** (m)
1	442.894,089 426.529,62	2	442.893,583 426.537,01	7.407
2	442.893,583 426.537,01	3	442.892,66 426.550,077	13.1
3	442.892,66 426.550,077	4	442.892,503 426.552,306	2.235
4	442.892,503 426.552,306	5	442.848,303 426.563,292	45.545

Document care conține date cu caracter personal, protejat de prevederile Regulamentului (UE) nr. 679/2016 și Legii 190/2018

Punct început	X / Y	Punct sfârşit	X / Y	Lungime segment (** (m)
5	442.848,303 426.563,292	6	442.839,477 426.519,262	44.906
6	442.839,477 426.519,262	7	442.833,301 426.496,972	23.13
7	442.833,301 426.496,972	8	442.846,911 426.490,835	14.93
8	442.846,911 426.490,835	9	442.869,716 426.482,976	24.121
9	442.869,716 426.482,976	10	442.878,766 426.480,801	9.308
10	442.878,766 426.480,801	11	442.889,971 426.478,685	11.403
11	442.889,971 426.478,685	12	442.898,98 426.473,479	10.405
12	442.898,98 426.473,479	13	442.897,398 426.491,821	18.41
13	442.897,398 426.491,821	14	442.895,695 426.511,564	19.816
14	442.895,695 426.511,564	1	442.894,089 426.529,62	18.127

** Lungimile segmentelor sunt determinate în planul de proiecţie Stereo 70 şi sunt rotunjite la 1 milimetru.
*** Distanţa dintre puncte este formată din segmente cumulate ce sunt mai mici decât valoarea 1 milimetru.

Document care conține date cu caracter personal, protejat de prevederile Regulamentului (UE) nr. 679/2016 și Legii 190/2018

DATE DESPRE IMOBILUL NR. 1128

Oficiul de Cadastru şi Publicitate Imobiliară VALCEA
Biroul de Cadastru şi Publicitate Imobiliară Ramnicu Valcea

A. Partea I. Descrierea imobilului

TEREN Intravilan

Adresa: Loc. Brezoi, Str Eroilor, Jud. Valcea, PUNCTUL " STATIE EPURARE "

Nr. Crt	Nr cadastral Nr. topografic	Suprafaţa* (mp)	Observaţii / Referinţe
A1	35544	Din acte: 1.648 Masurata: 1.866	Sector cadastral:36 Teren imprejmuit;

Construcţii

Crt	Nr cadastral Nr. topografic	Adresa	Observaţii / Referinţe
A1.1	35544-C1	Loc. Brezoi, Str Eroilor, Jud. Valcea, PUNCTUL " STATIE EPURARE "	Nr. niveluri:1; S. construita la sol:67 mp; S. construita desfasurata:67 mp; ANEXA

B. Partea II. Proprietari şi acte

Inscrieri privitoare la dreptul de proprietate şi alte drepturi reale		Referinţe
12127 / 29/03/2011		
Act Administrativ nr. 82, din 03/02/2011 emis de PREFECTURA VALCEA (act administrativ nr. 11/07-04-2008 emis de PRIMARIA ORASULUI BREZOI; act administrativ nr. 10590/06-10-2008 emis de PRIMARIA ORASULUI BREZOI;);		
B1	Intabulare, drept de PROPRIETATE, dobandit prin Lege, cota actuala 1/1, cota initiala 1/1	A1, A1.1
	1) **ORAS BREZOI**, CIF:2541894	

C. Partea III. SARCINI .

Inscrieri privind dezmembramintele dreptului de proprietate, drepturi reale de garanţie şi sarcini	Referinţe
NU SUNT	

Document care conține date cu caracter personal, protejat de prevederile Regulamentului (UE) nr. 679/2016 și Legii 190/2018

Anexa Nr. 1 La Partea I

Teren

Nr cadastral	Suprafaţa (mp)*	Observaţii / Referinţe
35544	Din acte: 1.648 Masurata: 1.866	

* Suprafaţa este determinată in planul de proiecţie Stereo 70.

DETALII LINIARE IMOBIL

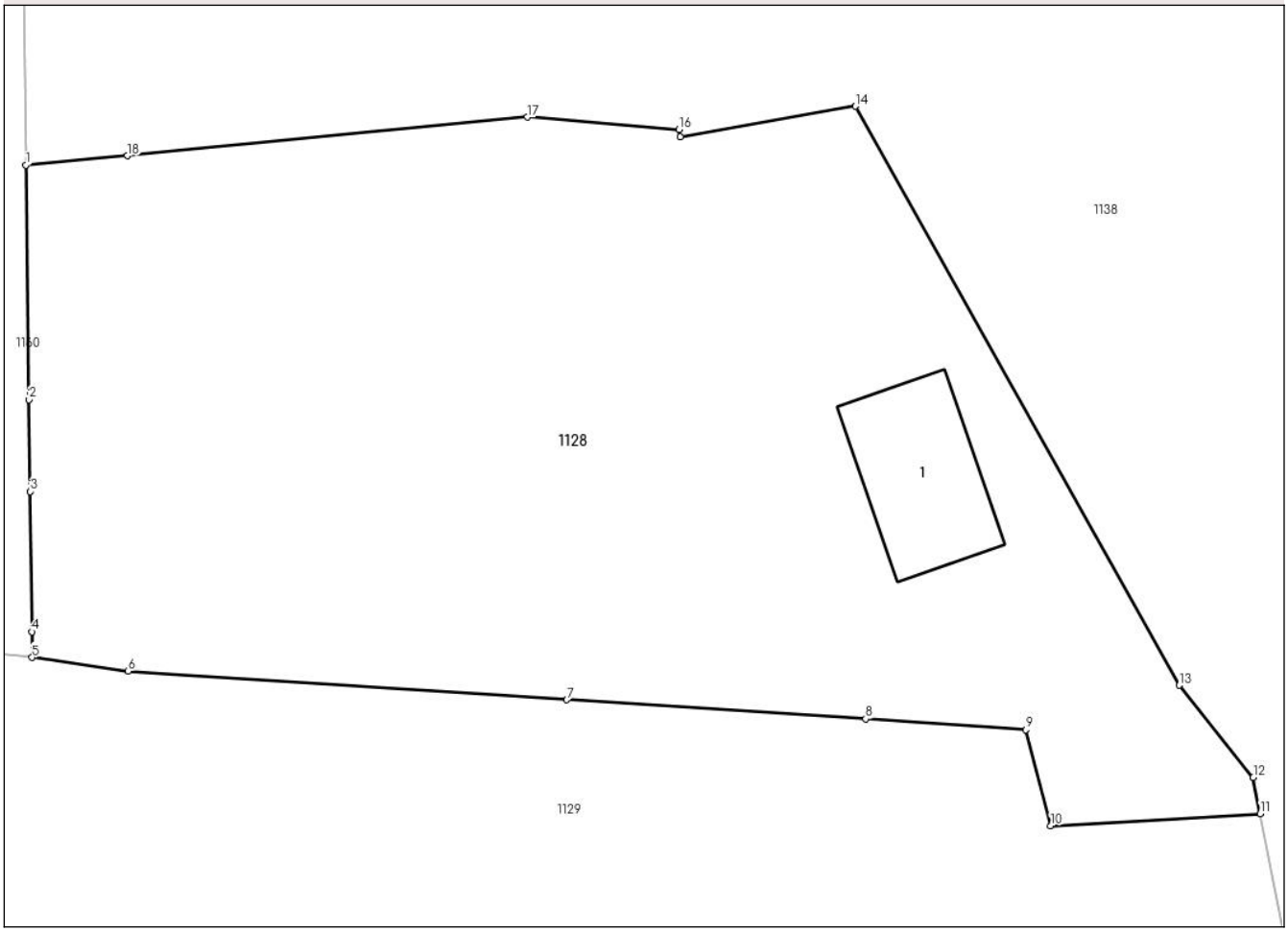

Date referitoare la teren

Crt	Categorie folosinţă	Intra vilan	Suprafaţa (mp)	Tarla	Parcelă	Nr. topo	Observaţii / Referinţe
1	curti constructii	DA	1.866	-	-	-	SISTEM ZONAL DE COLECTARE SI DEPOZITARE TEMPORARA A DESEURILOR SI A 6 PUNCTE DE COLECTARE

Date referitoare la construcţii

Crt	Număr	Destinaţie construcţie	Supraf. (mp)	Situaţie juridică	Observaţii / Referinţe
A1.1	35544-C1	constructii anexa	67	Cu acte	Nr. niveluri:1; S. construita la sol:67 mp; S. construita desfasurata:67 mp; ANEXA

Lungime Segmente
1) Valorile lungimilor segmentelor sunt obţinute din proiecţie în plan.

Punct început	X / Y	Punct sfârşit	X / Y	Lungime segment (** (m)
1	442.847,311 426.459,64	2	442.847,481 426.446,416	13.225
2	442.847,481 426.446,416	3	442.847,56 426.441,232	5.185
3	442.847,56 426.441,232	4	442.847,649 426.433,339	7.894

Document care conține date cu caracter personal, protejat de prevederile Regulamentului (UE) nr. 679/2016 și Legii 190/2018

Punct început	X / Y	Punct sfârşit	X / Y	Lungime segment (** (m)
4	442.847,649 426.433,339	5	442.847,667 426.431,888	1.451
5	442.847,667 426.431,888	6	442.853,078 426.431,119	5.465
6	442.853,078 426.431,119	7	442.877,806 426.429,506	24.781
7	442.877,806 426.429,506	8	442.894,648 426.428,434	16.876
8	442.894,648 426.428,434	9	442.903,681 426.427,809	9.055
9	442.903,681 426.427,809	10	442.905,085 426.422,409	5.58
10	442.905,085 426.422,409	11	442.916,891 426.423,079	11.825
11	442.916,891 426.423,079	12	442.916,496 426.425,129	2.088
12	442.916,496 426.425,129	13	442.912,323 426.430,317	6.658
13	442.912,323 426.430,317	14	442.894,081 426.462,957	37.392
14	442.894,081 426.462,957	15	442.884,204 426.461,231	10.027
15	442.884,204 426.461,231	16	442.884,129 426.461,657	0.433
16	442.884,129 426.461,657	17	442.875,575 426.462,345	8.582
17	442.875,575 426.462,345	18	442.853,034 426.460,171	22.646
18	442.853,034 426.460,171	1	442.847,311 426.459,64	5.748

** Lungimile segmentelor sunt determinate în planul de proiecţie Stereo 70 şi sunt rotunjite la 1 milimetru.
*** Distanţa dintre puncte este formată din segmente cumulate ce sunt mai mici decât valoarea 1 milimetru.

Document care conține date cu caracter personal, protejat de prevederile Regulamentului (UE) nr. 679/2016 și Legii 190/2018

DATE DESPRE IMOBILUL NR. 1129

Oficiul de Cadastru şi Publicitate Imobiliară VALCEA
Biroul de Cadastru şi Publicitate Imobiliară Ramnicu Valcea

A. Partea I. Descrierea imobilului

Nr. CF vechi:88
Nr. cadastral vechi:fara nr.cad.

TEREN Intravilan

Adresa: Loc. Brezoi, Str Eroilor, Nr. 32, Jud. Valcea

Nr. Crt	Nr cadastral Nr. topografic	Suprafaţa* (mp)	Observaţii / Referinţe
A1	35936	Din acte: 15.476 Masurata: 15.595	Sector cadastral:36 Teren imprejmuit;

Construcţii

Crt	Nr cadastral Nr. topografic	Adresa	Observaţii / Referinţe
A1.14	35936-C14	Loc. Brezoi, Str Eroilor, Nr. 32, Jud. Valcea	Nr. niveluri:1; S. construita la sol:58 mp; S. construita desfasurata:58 mp; Suprafata desfasurata = 58 mp; Post trafo, Construit in anul 1971, fundatie din beton, zidarie din caramida, acoperis din placa beton. Nu are certificat de performanta enregetica .
A1.19	35936-C19	Loc. Brezoi, Str Eroilor, Nr. 32, Jud. Valcea	Nr. niveluri:1; S. construita la sol:33 mp; S. construita desfasurata:34 mp; Suprafata desfasurata = 34 mp , Cabina poarta, Construita in anul 1957, fundatie din beton, zidarie din caramida, acoperis din placi azbociment. Nu are certificat de performanta enregetica.
A1.26	35936-C26	Loc. Brezoi, Str Eroilor, Nr. 32, Jud. Valcea	Nr. niveluri:1; S. construita la sol:248 mp; S. construita desfasurata:248 mp; Suprafata desfasurata = 248 mp , Laborator + vestiare Construita in anul 1959, fundatie din beton, zidarie din caramida, acoperis din placi azbociment. Nu are certificat de performanta enregetica .

B. Partea II. Proprietari şi acte

Inscrieri privitoare la dreptul de proprietate şi alte drepturi reale		Referinţe
138 / 03/03/1999		
Act Administrativ nr. de atestare a dreptului de proprietate asupra terenurilor seria MO3 nr. 4470, din 24/11/1998 emis de MINISTERULINDUSTRIEI SI COMERTULUI;		
B1	Intabulare, drept de PROPRIETATE, dobandit prin Lege, cota actuala 1/1, cota initiala 1/1	A1
	1) **SOCIETATEA NATIONALA A SARII SA-E.M.RM.VALCEA**, CIF:9999999999999	
10151 / 07/03/2013		
Act Normativ nr. SERIA MO3 , NR. 4470, din 24/11/1998 emis de MINISTERUL INDUSTRIEI SI COMERTULUI (act administrativ nr. 409/04-03-2013 emis de PRIMARIA ORASULUI BREZOI;);		
B2	Intabulare, drept de PROPRIETATE, dobandit prin Lege, cota actuala 1/1, cota initiala 1/1	A1.19, A1.26
	1) **SOCIETATEA NATIONALA A SARII S.A. BUCURESTI SUCURSALA EXPLOATAREA MINIERA RM. VALCEA**, CIF:2536030	
B3	se noteaz actualizare informatii cadastrale cu privire la atribuire numar cadastral.	A1.26
13679 / 27/03/2013		
Act Administrativ nr. documentatie cadastrala, din 07/03/2013 emis de OCPI VALCEA;		
B4	in baza documentatiei cadastrale intocmita de PFA Fildiroiu Nicolae si avizata de inspectot Toma carmen se noteaza modificare limita de proprietate.	A1.26
/		
Act Administrativ nr. 7363, din 22/05/2025 emis de ORAȘUL BREZOI;		
B5	Intabulare, drept de PROPRIETATE, dobandit prin Construire, cota actuala 1/1, cota initiala 1/1	A1.14
	1) **SOCIETATEA NATIONALA A SARII S.A. BUCURESTI SUCURSALA EXPLOATAREA MINIERA RM. VALCEA**, CIF:2536030	

Document care conține date cu caracter personal, protejat de prevederile Regulamentului (UE) nr. 679/2016 și Legii 190/2018

C. Partea III. SARCINI .

Inscrieri privind dezmembramintele dreptului de proprietate, drepturi reale de garanţie şi sarcini	Referinţe
NU SUNT	

Anexa Nr. 1 La Partea I

Teren

Nr cadastral	Suprafaţa (mp)*	Observaţii / Referinţe
35936	Din acte: 15.476 Masurata: 15.595	

* Suprafaţa este determinată in planul de proiecţie Stereo 70.

DETALII LINIARE IMOBIL

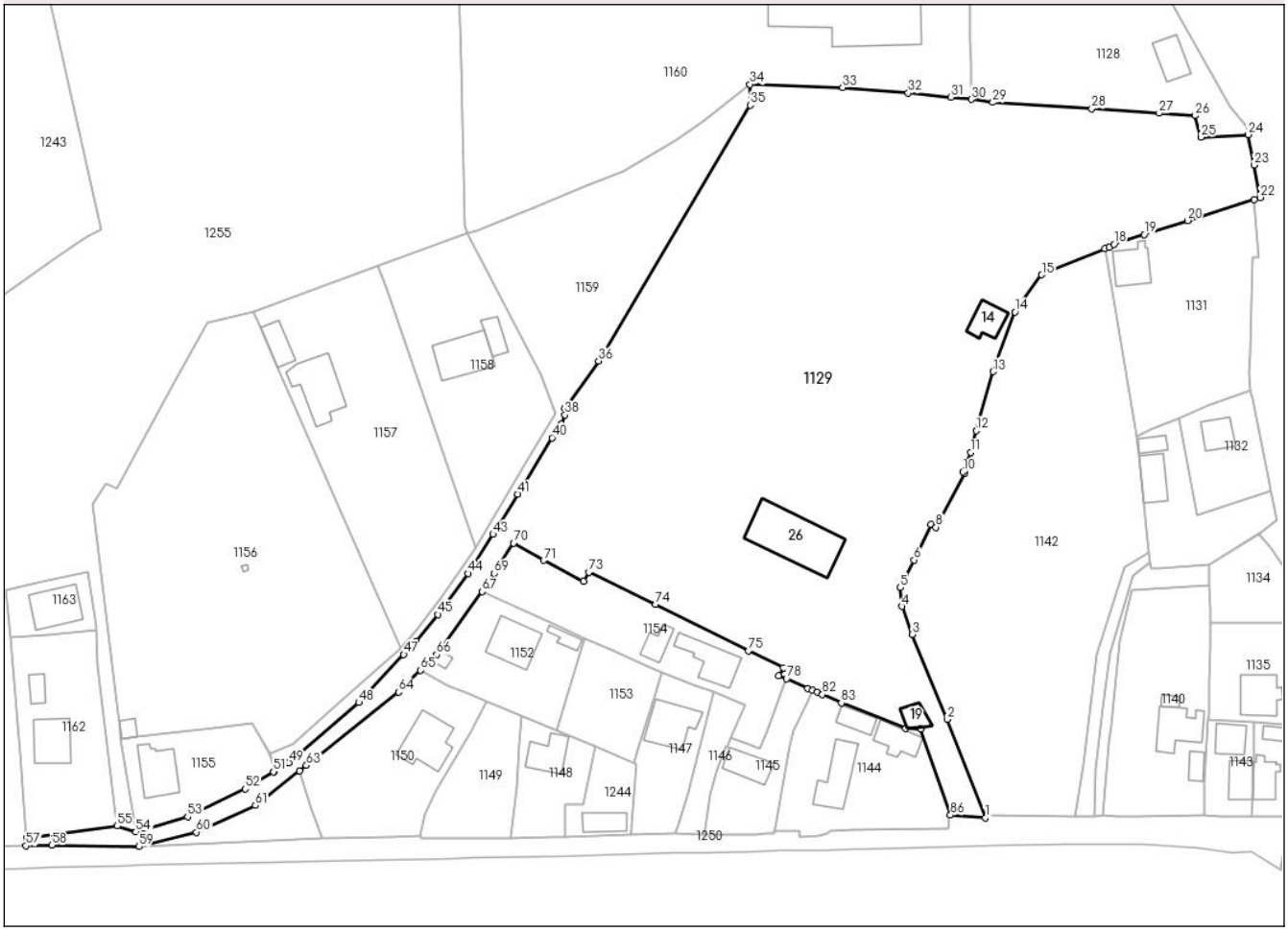

Date referitoare la teren

Crt	Categorie folosinţă	Intra vilan	Suprafaţa (mp)	Tarla	Parcelă	Nr. topo	Observaţii / Referinţe
1	curti constructii	DA	15.595	-	-	-	

Date referitoare la construcţii

Crt	Număr	Destinaţie construcţie	Supraf. (mp)	Situaţie juridică	Observaţii / Referinţe
A1.14	35936-C14	constructii industriale si edilitare	58	Cu acte	Nr. niveluri:1; S. construita la sol:58 mp; S. construita desfasurata:58 mp; Suprafata desfasurata = 58 mp; Post trafo, Construit in anul 1971, fundatie din beton, zidarie din caramida, acoperis din placa beton. Nu are certificat de performanta enregetica .
A1.19	35936-C19	constructii industriale si edilitare	33	Cu acte	Nr. niveluri:1; S. construita la sol:33 mp; S. construita desfasurata:34 mp; Suprafata desfasurata = 34 mp , Cabina poarta, Construita in anul 1957, fundatie din beton, zidarie din caramida, acoperis din placi azbociment. Nu are certificat de performanta enregetica.

Document care conține date cu caracter personal, protejat de prevederile Regulamentului (UE) nr. 679/2016 și Legii 190/2018

Crt	Număr	Destinaţie construcţie	Supraf. (mp)	Situaţie juridică	Observaţii / Referinţe
A1.26	35936-C26	constructii industriale si edilitare	248	Cu acte	Nr. niveluri:1; S. construita la sol:248 mp; S. construita desfasurata:248 mp; Suprafata desfasurata = 248 mp , Laborator + vestiare Construita in anul 1959, fundatie din beton, zidarie din caramida, acoperis din placi azbociment. Nu are certificat de performanta enregetica .

Lungime Segmente

1) Valorile lungimilor segmentelor sunt obţinute din proiecţie în plan.

Punct început	X / Y	Punct sfârşit	X / Y	Lungime segment
1	442.851,213 426.252,419	2	442.841,717 426.277,043	26.392
4	442.830,289 426.305,22	5	442.829,908 426.309,897	4.692
7	442.837,555 426.325,624	8	442.838,837 426.325,004	1.424
10	442.845,587 426.338,828	11	442.847,546 426.343,681	5.233
13	442.853,129 426.363,885	14	442.858,6 426.378,809	15.895
16	442.881,076 426.394,537	17	442.882,178 426.394,988	1.191
19	442.890,939 426.398,139	20	442.901,771 426.401,628	11.38
22	442.919,941 426.407,378	23	442.918,352 426.415,5	8.276
25	442.905,085 426.422,409	26	442.903,681 426.427,809	5.58
28	442.877,806 426.429,506	29	442.853,078 426.431,119	24.781
31	442.842,651 426.432,456	32	442.831,902 426.433,502	10.8
34	442.792,305 426.435,637	35	442.792,368 426.430,455	5.182
37	442.745,992 426.354,764	38	442.746,07 426.353,09	1.676
40	442.742,798 426.347,371	41	442.734,301 426.333,275	16.459
43	442.728,063 426.323,251	44	442.721,793 426.313,459	11.627
46	442.708,851 426.296,53	47	442.705,743 426.293,204	4.552
49	442.677,006 426.266,207	50	442.673,511 426.264,109	4.076
52	442.666,076 426.259,647	53	442.651,706 426.252,703	15.96
55	442.634,125 426.250,38	56	442.611,348 426.247,367	22.975
58	442.617,729 426.245,579	59	442.639,562 426.245,216	21.836
61	442.668,621 426.255,519	62	442.679,706 426.264,134	14.039
64	442.704,444 426.283,836	65	442.709,963 426.289,268	7.744
67	442.725,396 426.308,919	68	442.726,239 426.310,079	1.434
70	442.733,196 426.321,075	71	442.740,738 426.316,697	8.721
73	442.752,055 426.313,768	74	442.768,767 426.305,735	18.542
76	442.800,763 426.289,894	77	442.799,57 426.287,963	2.27
79	442.806,818 426.284,793	80	442.807,981 426.284,284	1.27

Punct început	X / Y	Punct sfârşit	X / Y	Lungime segment
2	442.841,717 426.277,043	3	442.832,944 426.298,201	22.905
5	442.829,908 426.309,897	6	442.833,414 426.316,827	7.766
8	442.838,837 426.325,004	9	442.846,116 426.338,518	15.35
11	442.847,546 426.343,681	12	442.848,863 426.349,106	5.583
14	442.858,6 426.378,809	15	442.865,298 426.388,08	11.437
17	442.882,178 426.394,988	18	442.883,342 426.395,692	1.36
20	442.901,771 426.401,628	21	442.918,47 426.406,854	17.498
23	442.918,352 426.415,5	24	442.916,891 426.423,079	7.719
26	442.903,681 426.427,809	27	442.894,648 426.428,434	9.055
29	442.853,078 426.431,119	30	442.847,667 426.431,888	5.465
32	442.831,902 426.433,502	33	442.815,534 426.434,858	16.424
35	442.792,368 426.430,455	36	442.754,505 426.366,549	74.28
38	442.746,07 426.353,09	39	442.745,164 426.350,764	2.496
41	442.734,301 426.333,275	42	442.728,742 426.324,31	10.549
44	442.721,793 426.313,459	45	442.714,287 426.303,191	12.719
47	442.705,743 426.293,204	48	442.694,526 426.281,205	16.426
50	442.673,511 426.264,109	51	442.673,159 426.263,898	0.41
53	442.651,706 426.252,703	54	442.638,717 426.248,883	13.539
56	442.611,348 426.247,367	57	442.611,257 426.245,42	1.949
59	442.639,562 426.245,216	60	442.653,936 426.248,806	14.816
62	442.679,706 426.264,134	63	442.681,438 426.265,513	2.214
65	442.709,963 426.289,268	66	442.713,981 426.293,222	5.637
68	442.726,239 426.310,079	69	442.728,349 426.313,512	4.03
71	442.740,738 426.316,697	72	442.750,717 426.311,528	11.238
74	442.768,767 426.305,735	75	442.791,975 426.294,145	25.941
77	442.799,57 426.287,963	78	442.801,479 426.287,136	2.08
80	442.807,981 426.284,284	81	442.809,144 426.283,775	1.27

Punct început	X / Y	Punct sfârşit	X / Y	Lungime segment
3	442.832,944 426.298,201	4	442.830,289 426.305,22	7.504
6	442.833,414 426.316,827	7	442.837,555 426.325,624	9.723
9	442.846,116 426.338,518	10	442.845,587 426.338,828	0.613
12	442.848,863 426.349,106	13	442.853,129 426.363,885	15.382
15	442.865,298 426.388,08	16	442.881,076 426.394,537	17.048
18	442.883,342 426.395,692	19	442.890,939 426.398,139	7.981
21	442.918,47 426.406,854	22	442.919,941 426.407,378	1.562
24	442.916,891 426.423,079	25	442.905,085 426.422,409	11.825
27	442.894,648 426.428,434	28	442.877,806 426.429,506	16.876
30	442.847,667 426.431,888	31	442.842,651 426.432,456	5.048
33	442.815,534 426.434,858	34	442.792,305 426.435,637	23.242
36	442.754,505 426.366,549	37	442.745,992 426.354,764	14.538
39	442.745,164 426.350,764	40	442.742,798 426.347,371	4.136
42	442.728,742 426.324,31	43	442.728,063 426.323,251	1.258
45	442.714,287 426.303,191	46	442.708,851 426.296,53	8.598
48	442.694,526 426.281,205	49	442.677,006 426.266,207	23.063
51	442.673,159 426.263,898	52	442.666,076 426.259,647	8.261
54	442.638,717 426.248,883	55	442.634,125 426.250,38	4.83
57	442.611,257 426.245,42	58	442.617,729 426.245,579	6.474
60	442.653,936 426.248,806	61	442.668,621 426.255,519	16.147
63	442.681,438 426.265,513	64	442.704,444 426.283,836	29.411
66	442.713,981 426.293,222	67	442.725,396 426.308,919	19.409
69	442.728,349 426.313,512	70	442.733,196 426.321,075	8.983
72	442.750,717 426.311,528	73	442.752,055 426.313,768	2.609
75	442.791,975 426.294,145	76	442.800,763 426.289,894	9.762
78	442.801,479 426.287,136	79	442.806,818 426.284,793	5.83
81	442.809,144 426.283,775	82	442.810,439 426.283,209	1.413

Document care conține date cu caracter personal, protejat de prevederile Regulamentului (UE) nr. 679/2016 și Legii 190/2018

Punct început	X / Y	Punct sfârşit	X / Y	Lungime segment
82	442.810,439 426.283,209	83	442.815,209 426.281,122	5.207
85	442.835,084 426.274,538	86	442.842,496 426.253,084	22.698

Punct început	X / Y	Punct sfârşit	X / Y	Lungime segment
83	442.815,209 426.281,122	84	442.831,303 426.274,681	17.335
86	442.842,496 426.253,084	1	442.851,213 426.252,419	8.742

Punct început	X / Y	Punct sfârşit	X / Y	Lungime segment
84	442.831,303 426.274,681	85	442.835,084 426.274,538	3.784

**** Lungimile segmentelor sunt determinate în planul de proiecţie Stereo 70 şi sunt rotunjite la 1 milimetru.**
***** Distanţa dintre puncte este formată din segmente cumulate ce sunt mai mici decât valoarea 1 milimetru.**

Document care conține date cu caracter personal, protejat de prevederile Regulamentului (UE) nr. 679/2016 și Legii 190/2018

DATE DESPRE IMOBILUL NR. 1130

Oficiul de Cadastru şi Publicitate Imobiliară VALCEA
Biroul de Cadastru şi Publicitate Imobiliară Ramnicu Valcea

A. Partea I. Descrierea imobilului

TEREN Necunoscut

Adresa: Loc. Brezoi, Jud. Valcea, PUNCT BUHAZ

Nr. Crt	Nr cadastral Nr. topografic	Suprafaţa* (mp)	Observaţii / Referinţe
A1	38203	1.808	Sector cadastral:36 Teren neimprejmuit;

B. Partea II. Proprietari şi acte

Inscrieri privitoare la dreptul de proprietate şi alte drepturi reale		Referinţe
5558 / 25/01/2024		
Act Administrativ nr. 65/468, din 29/12/2004 emis de Comisia Judeteana Valcea;		
B1	Intabulare, drept de PROPRIETATE, dobandit prin Lege, cota actuala 1/1, cota initiala 1/1	A1
	1) **OBSTEA MOSNENILOR BREZOIENI**, CIF:12729055	

C. Partea III. SARCINI .

Inscrieri privind dezmembramintele dreptului de proprietate, drepturi reale de garanţie şi sarcini	Referinţe
NU SUNT	

Document care conține date cu caracter personal, protejat de prevederile Regulamentului (UE) nr. 679/2016 și Legii 190/2018

Anexa Nr. 1 La Partea I

Teren

Nr cadastral	Suprafaţa (mp)*	Observaţii / Referinţe
38203	1.808	

* Suprafaţa este determinată in planul de proiecţie Stereo 70.

DETALII LINIARE IMOBIL

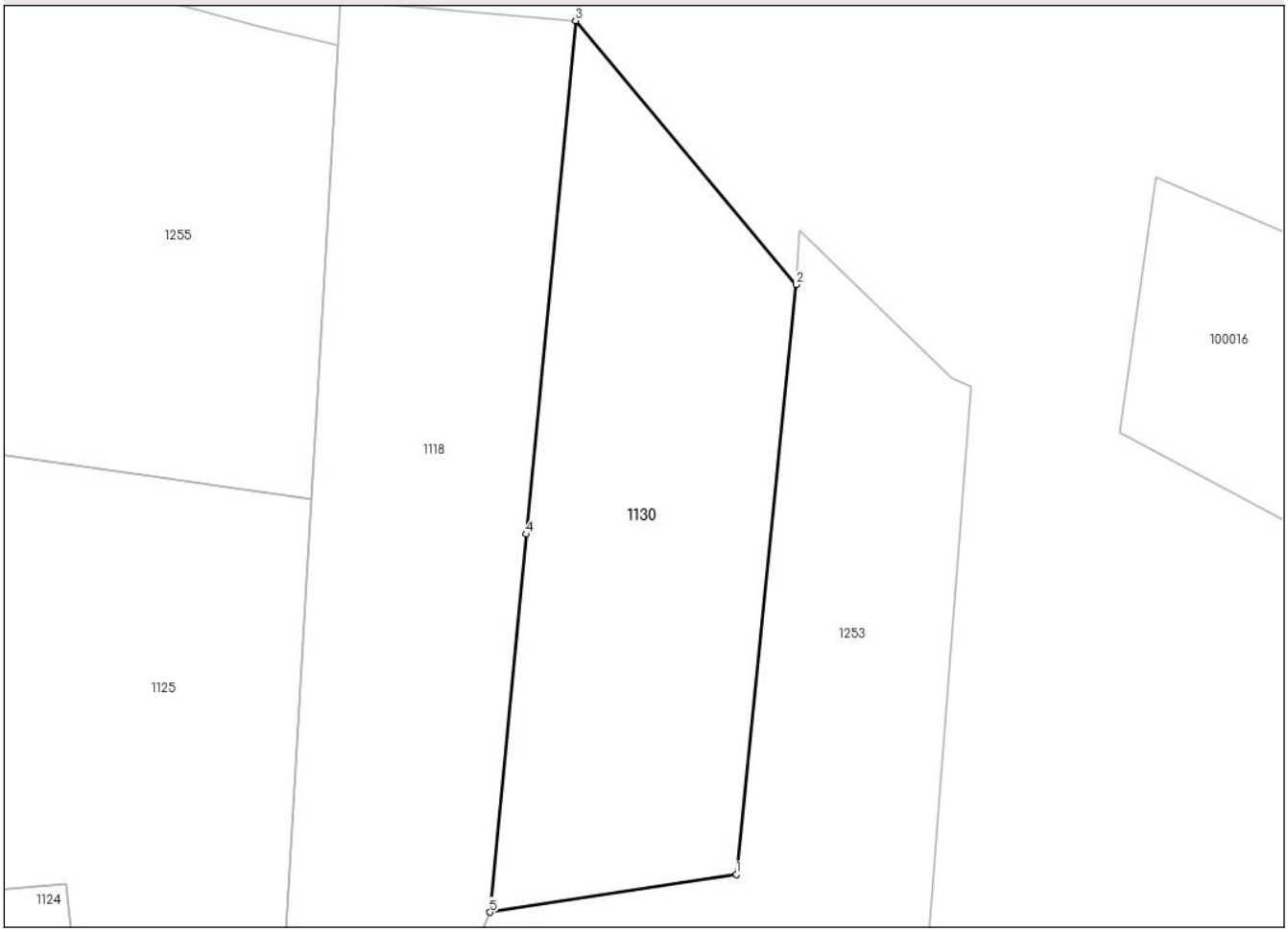

Date referitoare la teren

Crt	Categorie folosință	Intra vilan	Suprafaţa (mp)	Tarla	Parcelă	Nr. topo	Observaţii / Referinţe
1	pasune	DA	793	-	-	-	
2	pasune	NU	1.015	-	-	-	

Lungime Segmente
1) Valorile lungimilor segmentelor sunt obţinute din proiecţie în plan.

Punct început	X / Y	Punct sfârşit	X / Y	Lungime segment (** (m)
1	443.204,367 426.513,918	2	443.210,355 426.572,797	59.183
2	443.210,355 426.572,797	3	443.188,295 426.599,132	34.354
3	443.188,295 426.599,132	4	443.183,362 426.547,876	51.493
4	443.183,362 426.547,876	5	443.179,731 426.510,141	37.909

Document care conține date cu caracter personal, protejat de prevederile Regulamentului (UE) nr. 679/2016 și Legii 190/2018

Punct început	X / Y	Punct sfârşit	X / Y	Lungime segment (** (m)
5	443.179,731 426.510,141	1	443.204,367 426.513,918	24.924

** Lungimile segmentelor sunt determinate în planul de proiecţie Stereo 70 şi sunt rotunjite la 1 milimetru.
*** Distanţa dintre puncte este formată din segmente cumulate ce sunt mai mici decât valoarea 1 milimetru.

DATE DESPRE IMOBILUL NR. 1131

Oficiul de Cadastru şi Publicitate Imobiliară VALCEA
Biroul de Cadastru şi Publicitate Imobiliară Ramnicu Valcea

A. Partea I. Descrierea imobilului

TEREN Intravilan

Adresa: Loc. Brezoi, Jud. Valcea, ORAS BREZOI

Nr. Crt	Nr cadastral Nr. topografic	Suprafaţa* (mp)	Observaţii / Referinţe
A1	35726	Din acte: 1.582 Masurata: 1.606	Sector cadastral:36 Teren imprejmuit;

B. Partea II. Proprietari şi acte

Inscrieri privitoare la dreptul de proprietate şi alte drepturi reale		Referinţe
89372 / 25/11/2019		
Act Notarial nr. Act de partaj voluntar aut.nr.1584, din 22/11/2019 emis de Notar Public Stoian Alin Marian;		
B7	Intabulare, drept de PROPRIETATE, dobandit prin Iesire Din Indiviziune, cota actuala 1/2, cota initiala 1/2	A1
	1) **GHIVICI FLORIN BOGDAN**	
B8	Intabulare, drept de PROPRIETATE, dobandit prin Iesire Din Indiviziune, cota actuala 1/2, cota initiala 1/2	A1
	1) **GHIVICI MIHAI-ROBERT**	

C. Partea III. SARCINI .

Inscrieri privind dezmembramintele dreptului de proprietate, drepturi reale de garanţie şi sarcini	Referinţe
NU SUNT	

Document care conține date cu caracter personal, protejat de prevederile Regulamentului (UE) nr. 679/2016 și Legii 190/2018

Anexa Nr. 1 La Partea I

Teren

Nr cadastral	Suprafaţa (mp)*	Observaţii / Referinţe
35726	Din acte: 1.582 Masurata: 1.606	

* Suprafaţa este determinată in planul de proiecţie Stereo 70.

DETALII LINIARE IMOBIL

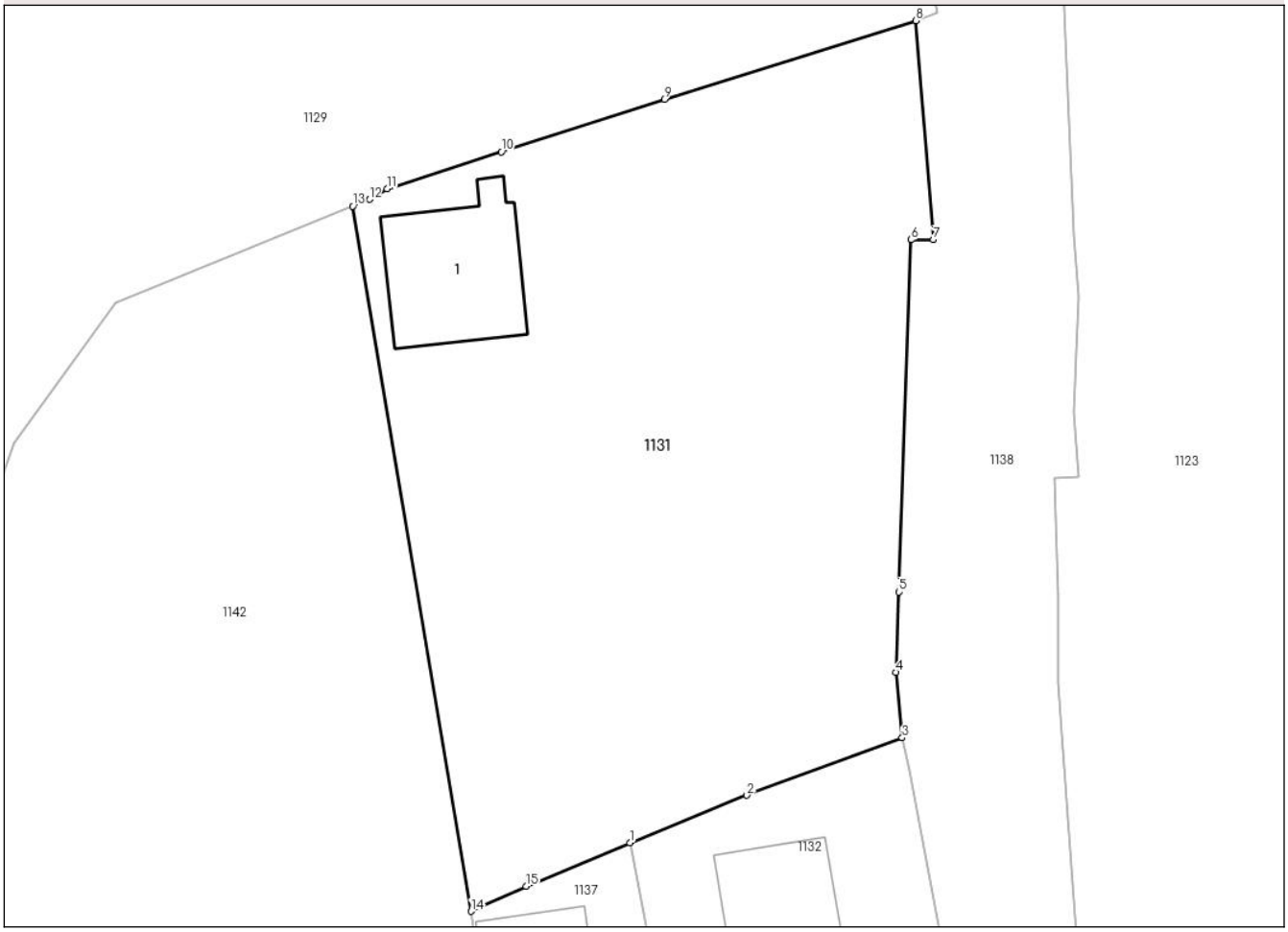

Date referitoare la teren

Crt	Categorie folosinţă	Intra vilan	Suprafaţa (mp)	Tarla	Parcelă	Nr. topo	Observaţii / Referinţe
1	curti constructii	DA	1.606	0	0	-	ORAS BREZOI

Date referitoare la construcţii

Crt	Număr	Destinaţie construcţie	Supraf. (mp)	Situaţie juridică	Observaţii / Referinţe
A1.1	35726-C1	constructii de locuinte	82	Fara acte	Nr. niveluri:1; S. construita la sol:82 mp; S. construita desfasurata:82 mp; CANTONUL BREZOI-PROPRIETAR APELE ROMANE

Lungime Segmente
1) Valorile lungimilor segmentelor sunt obţinute din proiecţie în plan.

Punct început	X / Y	Punct sfârşit	X / Y	Lungime segment (** (m)
1	442.899,481 426.352,226	2	442.907,26 426.355,394	8.399
2	442.907,26 426.355,394	3	442.917,582 426.359,214	11.006
3	442.917,582 426.359,214	4	442.917,154 426.363,553	4.36

Document care conține date cu caracter personal, protejat de prevederile Regulamentului (UE) nr. 679/2016 și Legii 190/2018

Punct început	X / Y	Punct sfârşit	X / Y	Lungime segment (** (m)
4	442.917,154 426.363,553	5	442.917,344 426.368,906	5.356
5	442.917,344 426.368,906	6	442.918,148 426.392,293	23.401
6	442.918,148 426.392,293	7	442.919,649 426.392,302	1.501
7	442.919,649 426.392,302	8	442.918,47 426.406,854	14.6
8	442.918,47 426.406,854	9	442.901,771 426.401,628	17.498
9	442.901,771 426.401,628	10	442.890,939 426.398,139	11.38
10	442.890,939 426.398,139	11	442.883,342 426.395,692	7.981
11	442.883,342 426.395,692	12	442.882,178 426.394,988	1.36
12	442.882,178 426.394,988	13	442.881,076 426.394,537	1.191
13	442.881,076 426.394,537	14	442.888,925 426.347,684	47.506
14	442.888,925 426.347,684	15	442.892,589 426.349,356	4.027
15	442.892,589 426.349,356	1	442.899,481 426.352,226	7.466

** Lungimile segmentelor sunt determinate în planul de proiecţie Stereo 70 şi sunt rotunjite la 1 milimetru.
*** Distanţa dintre puncte este formată din segmente cumulate ce sunt mai mici decât valoarea 1 milimetru.

Document care conține date cu caracter personal, protejat de prevederile Regulamentului (UE) nr. 679/2016 și Legii 190/2018

DATE DESPRE IMOBILUL NR. 1132

Oficiul de Cadastru şi Publicitate Imobiliară VALCEA
Biroul de Cadastru şi Publicitate Imobiliară Ramnicu Valcea

A. Partea I. Descrierea imobilului

TEREN Intravilan

Adresa: Loc. Brezoi, Jud. Valcea

Nr. Crt	Nr cadastral Nr. topografic	Suprafaţa* (mp)	Observaţii / Referinţe
A1	36875	483	Sector cadastral:36 Teren imprejmuit;

B. Partea II. Proprietari şi acte

Inscrieri privitoare la dreptul de proprietate şi alte drepturi reale		Referinţe
65392 / 23/11/2017		
Act Administrativ nr. 118, din 23/03/2016 emis de INSTITUTIA PREFECTULUI - JUD. VALCEA;		
B2	Intabulare, drept de PROPRIETATE, dobandit prin Lege, cota actuala 1/1, cota initiala 1/1	A1
	1) **ORAS BREZOI**, CIF:2541894	

C. Partea III. SARCINI .

Inscrieri privind dezmembramintele dreptului de proprietate, drepturi reale de garanţie şi sarcini	Referinţe
NU SUNT	

Document care conține date cu caracter personal, protejat de prevederile Regulamentului (UE) nr. 679/2016 și Legii 190/2018

Anexa Nr. 1 La Partea I

Teren

Nr cadastral	Suprafaţa (mp)*	Observaţii / Referinţe
36875	483	

* Suprafaţa este determinată in planul de proiecţie Stereo 70.

DETALII LINIARE IMOBIL

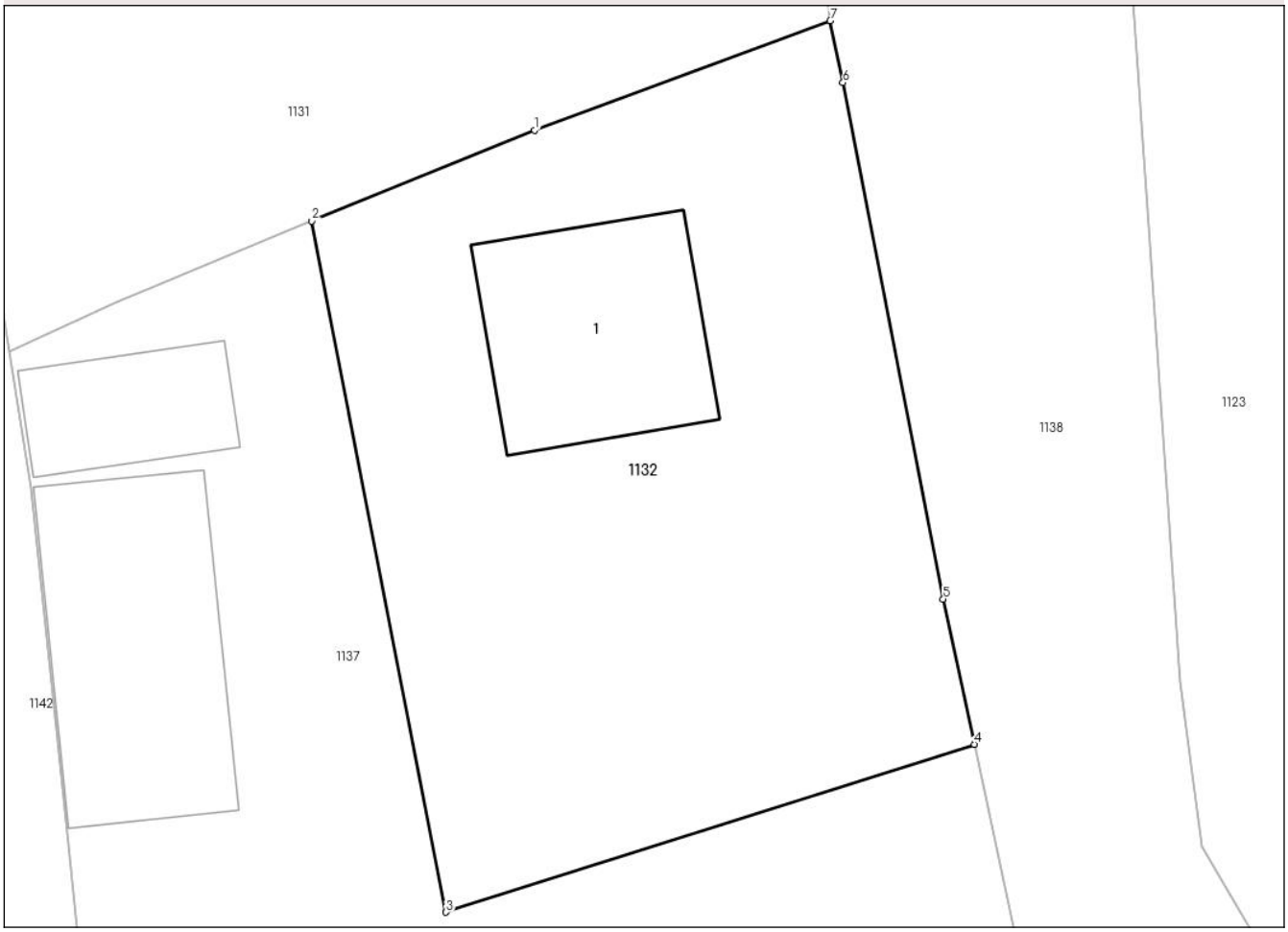

Date referitoare la teren

Crt	Categorie folosință	Intra vilan	Suprafaţa (mp)	Tarla	Parcelă	Nr. topo	Observaţii / Referinţe
1	curti constructii	DA	483	-	-	-	

Date referitoare la construcţii

Crt	Număr	Destinaţie construcţie	Supraf. (mp)	Situaţie juridică	Observaţii / Referinţe
A1.1	36875-C1	constructii de locuinte	56	Fara acte	Nr. niveluri:1; S. construita la sol:56 mp; S. construita desfasurata:56 mp; casa, numarul de niveluri 1, anul construirii 2016, suprafata construita la sol 56mp si suprafata construita desfasurata 56mp

Lungime Segmente

1) Valorile lungimilor segmentelor sunt obţinute din proiecţie în plan.

Punct început	X / Y	Punct sfârşit	X / Y	Lungime segment (** (m)
1	442.907,26 426.355,394	2	442.899,481 426.352,226	8.399
2	442.899,481 426.352,226	3	442.904,168 426.328,114	24.563

Document care conține date cu caracter personal, protejat de prevederile Regulamentului (UE) nr. 679/2016 și Legii 190/2018

Punct început	X / Y	Punct sfârşit	X / Y	Lungime segment (** (m)
3	442.904,168 426.328,114	4	442.922,614 426.333,971	19.354
4	442.922,614 426.333,971	5	442.921,529 426.339,039	5.183
5	442.921,529 426.339,039	6	442.918,028 426.357,056	18.354
6	442.918,028 426.357,056	7	442.917,582 426.359,214	2.204
7	442.917,582 426.359,214	1	442.907,26 426.355,394	11.006

** Lungimile segmentelor sunt determinate în planul de proiecţie Stereo 70 şi sunt rotunjite la 1 milimetru.
*** Distanţa dintre puncte este formată din segmente cumulate ce sunt mai mici decât valoarea 1 milimetru.

Document care conține date cu caracter personal, protejat de prevederile Regulamentului (UE) nr. 679/2016 și Legii 190/2018

DATE DESPRE IMOBILUL NR. 1134

Oficiul de Cadastru şi Publicitate Imobiliară VALCEA
Biroul de Cadastru şi Publicitate Imobiliară Ramnicu Valcea

A. Partea I. Descrierea imobilului

TEREN Intravilan

Adresa: Loc. Brezoi, Str Cozia, Nr. 1A, Jud. Valcea

Nr. Crt	Nr cadastral Nr. topografic	Suprafaţa* (mp)	Observaţii / Referinţe
A1	38229	374	Sector cadastral:36 Teren neimprejmuit;

B. Partea II. Proprietari şi acte

Inscrieri privitoare la dreptul de proprietate şi alte drepturi reale		Referinţe
17356 / 29/02/2024		
Act Administrativ nr. 43, din 30/03/2023 emis de CONSILIUL LOCAL AL ORASULUI BREZOI ((hotarare),act administrativ nr 2715 din 20.02.2024, emis de PRIMARIA ORASULUI BREZOI (adeverinta));		
B1	Intabulare, drept de PROPRIETATEdomeniul privat, dobandit prin Lege, cota actuala 1/1, cota initiala 1/1	A1
	1) **ORASUL BREZOI**, CIF:2541894	

C. Partea III. SARCINI .

Inscrieri privind dezmembramintele dreptului de proprietate, drepturi reale de garanţie şi sarcini	Referinţe
NU SUNT	

Document care conține date cu caracter personal, protejat de prevederile Regulamentului (UE) nr. 679/2016 și Legii 190/2018

Anexa Nr. 1 La Partea I

Teren

Nr cadastral	Suprafaţa (mp)*	Observaţii / Referinţe
38229	374	

* Suprafaţa este determinată in planul de proiecţie Stereo 70.

DETALII LINIARE IMOBIL

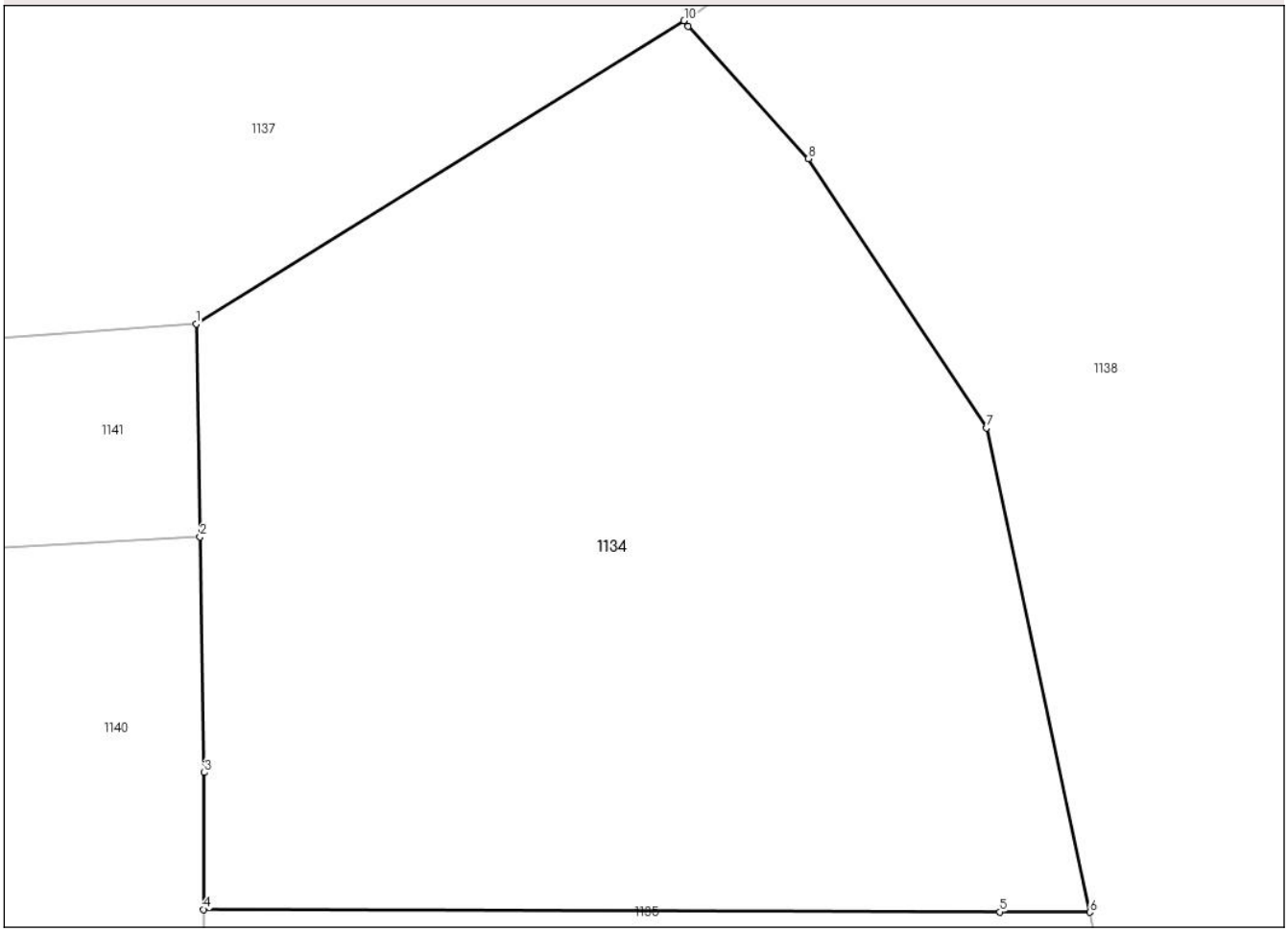

Date referitoare la teren

Crt	Categorie folosință	Intra vilan	Suprafaţa (mp)	Tarla	Parcelă	Nr. topo	Observaţii / Referinţe
1	curti constructii	DA	374	-	-	-	

Lungime Segmente
1) Valorile lungimilor segmentelor sunt obţinute din proiecţie în plan.

Punct început	X / Y	Punct sfârşit	X / Y	Lungime segment (** (m)
1	442.907,221 426.315,762	2	442.907,318 426.310,427	5.336
2	442.907,318 426.310,427	3	442.907,425 426.304,511	5.917
3	442.907,425 426.304,511	4	442.907,409 426.301,077	3.434
4	442.907,409 426.301,077	5	442.927,406 426.301,015	19.997
5	442.927,406 426.301,015	6	442.929,664 426.301,008	2.258

Document care conține date cu caracter personal, protejat de prevederile Regulamentului (UE) nr. 679/2016 și Legii 190/2018

Punct început	X / Y	Punct sfârşit	X / Y	Lungime segment (** (m)
6	442.929,664 426.301,008	7	442.927,07 426.313,16	12.426
7	442.927,07 426.313,16	8	442.922,596 426.319,909	8.097
8	442.922,596 426.319,909	9	442.919,568 426.323,226	4.491
9	442.919,568 426.323,226	10	442.919,472 426.323,371	0.174
10	442.919,472 426.323,371	1	442.907,221 426.315,762	14.422

** Lungimile segmentelor sunt determinate în planul de proiecţie Stereo 70 şi sunt rotunjite la 1 milimetru.
*** Distanţa dintre puncte este formată din segmente cumulate ce sunt mai mici decât valoarea 1 milimetru.

Document care conține date cu caracter personal, protejat de prevederile Regulamentului (UE) nr. 679/2016 și Legii 190/2018

DATE DESPRE IMOBILUL NR. 1135

Oficiul de Cadastru şi Publicitate Imobiliară VALCEA
Biroul de Cadastru şi Publicitate Imobiliară Ramnicu Valcea

A. Partea I. Descrierea imobilului

Nr. CF vechi:720
Nr. cadastral vechi:490

TEREN Intravilan

Adresa: Loc. Brezoi, Jud. Valcea

Nr. Crt	Nr cadastral Nr. topografic	Suprafaţa* (mp)	Observaţii / Referinţe
A1	36325	Din acte: 520 Masurata: 570	Sector cadastral:36 Teren imprejmuit;

Construcţii

Crt	Nr cadastral Nr. topografic	Adresa	Observaţii / Referinţe
A1.1	0	Loc. Brezoi, Jud. Valcea	Nr. niveluri:1; S. construita la sol:96 mp;

B. Partea II. Proprietari şi acte

Inscrieri privitoare la dreptul de proprietate şi alte drepturi reale		Referinţe
1 / 05/01/2004		
Act Notarial nr. 1160, din 24/12/2003 emis de BNP GRESOIU DUMITRU;		
B1	Intabulare, drept de PROPRIETATE, dobandit prin Conventie, cota actuala 1/1, cota initiala 1/1	A1
	1) **POPESCU DUMITRU**, CASATORIT	
/		
Act Administrativ nr. 7363, din 22/05/2025 emis de ORAȘUL BREZOI;		
B3	Intabulare, drept de PROPRIETATE, dobandit prin Construire, cota actuala 1/1, cota initiala 1/1	A1.1
	1) **POPESCU DUMITRU**	

C. Partea III. SARCINI .

Inscrieri privind dezmembramintele dreptului de proprietate, drepturi reale de garanţie şi sarcini	Referinţe
NU SUNT	

Document care conține date cu caracter personal, protejat de prevederile Regulamentului (UE) nr. 679/2016 și Legii 190/2018

Anexa Nr. 1 La Partea I

Teren

Nr cadastral	Suprafaţa (mp)*	Observaţii / Referinţe
36325	Din acte: 520 Masurata: 570	

* Suprafaţa este determinată in planul de proiecţie Stereo 70.

DETALII LINIARE IMOBIL

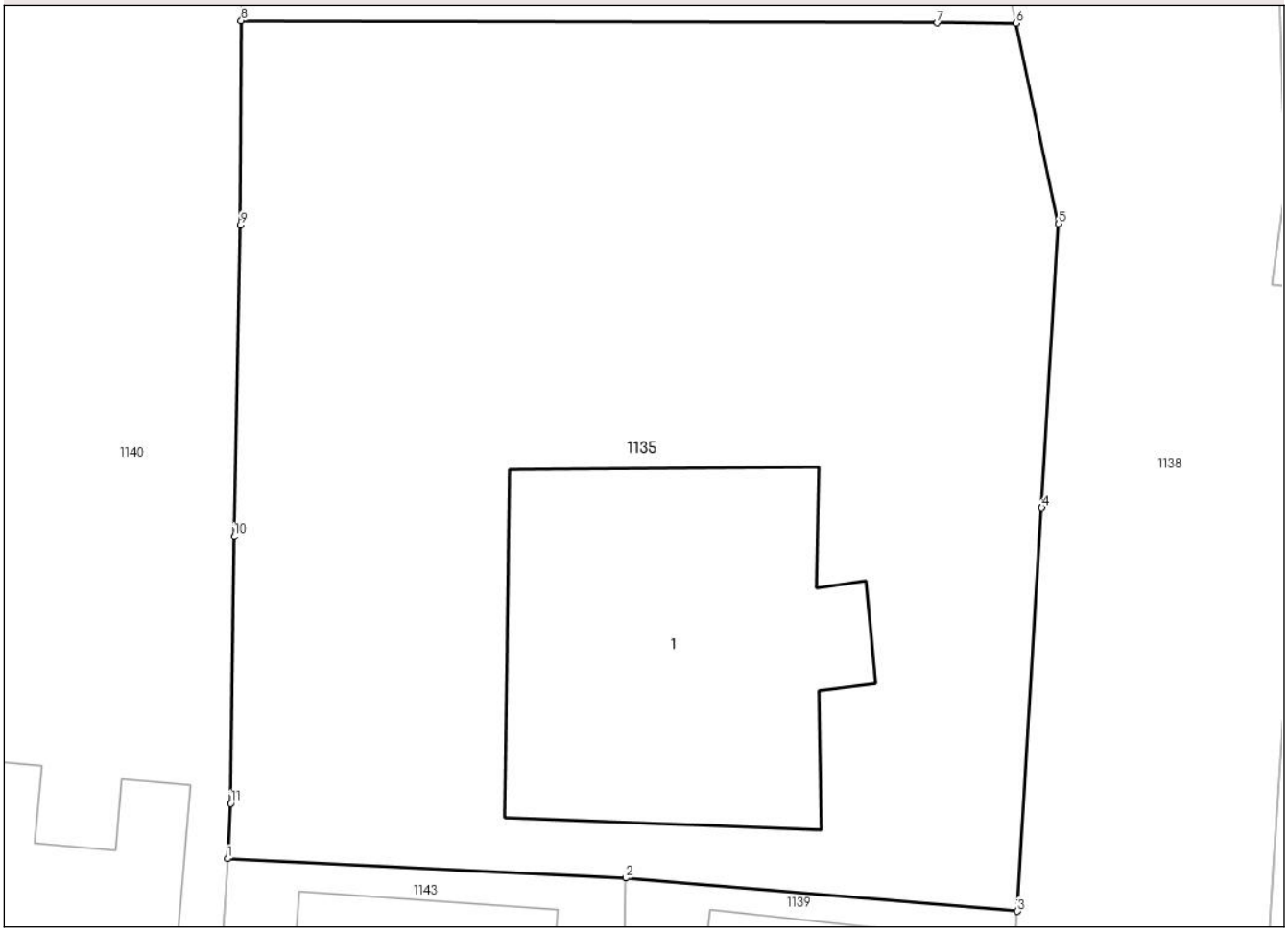

Date referitoare la teren

Crt	Categorie folosinţă	Intra vilan	Suprafaţa (mp)	Tarla	Parcelă	Nr. topo	Observaţii / Referinţe
1	curti constructii	DA	570	-	-	-	

Date referitoare la construcţii

Crt	Număr	Destinaţie construcţie	Supraf. (mp)	Situaţie juridică	Observaţii / Referinţe
A1.1	0	constructii de locuinte	96	Cu acte	Nr. niveluri:1; S. construita la sol:96 mp;

Lungime Segmente
1) Valorile lungimilor segmentelor sunt obţinute din proiecţie în plan.

Punct început	X / Y	Punct sfârşit	X / Y	Lungime segment (** (m)
1	442.907,013 426.277,001	2	442.918,453 426.276,445	11.454
2	442.918,453 426.276,445	3	442.929,709 426.275,494	11.296
3	442.929,709 426.275,494	4	442.930,409 426.287,088	11.615

Document care conține date cu caracter personal, protejat de prevederile Regulamentului (UE) nr. 679/2016 și Legii 190/2018

Punct început	X / Y	Punct sfârşit	X / Y	Lungime segment (** (m)
4	442.930,409 426.287,088	5	442.930,896 426.295,237	8.164
5	442.930,896 426.295,237	6	442.929,664 426.301,008	5.901
6	442.929,664 426.301,008	7	442.927,406 426.301,015	2.258
7	442.927,406 426.301,015	8	442.907,409 426.301,077	19.997
8	442.907,409 426.301,077	9	442.907,382 426.295,208	5.869
9	442.907,382 426.295,208	10	442.907,207 426.286,268	8.942
10	442.907,207 426.286,268	11	442.907,104 426.278,591	7.678
11	442.907,104 426.278,591	1	442.907,013 426.277,001	1.593

** Lungimile segmentelor sunt determinate în planul de proiecţie Stereo 70 şi sunt rotunjite la 1 milimetru.
*** Distanţa dintre puncte este formată din segmente cumulate ce sunt mai mici decât valoarea 1 milimetru.

Document care conține date cu caracter personal, protejat de prevederile Regulamentului (UE) nr. 679/2016 și Legii 190/2018

DATE DESPRE IMOBILUL NR. 1136

Oficiul de Cadastru şi Publicitate Imobiliară VALCEA
Biroul de Cadastru şi Publicitate Imobiliară Ramnicu Valcea

A. Partea I. Descrierea imobilului

TEREN Intravilan

Adresa: Loc. Brezoi, Str Calea Eroilor, Nr. 26A, Jud. Valcea, PUNCT CANAL

Nr. Crt	Nr cadastral Nr. topografic	Suprafaţa* (mp)	Observaţii / Referinţe
A1	38207	212	Sector cadastral:36 Teren neimprejmuit;

B. Partea II. Proprietari şi acte

Inscrieri privitoare la dreptul de proprietate şi alte drepturi reale		Referinţe
10812 / 09/02/2024		
Act Administrativ nr. Hotararea nr. 43, din 30/03/2023 emis de Consiliul Local Oras Brezoi, (Anexa nr. 1, Pozitia nr. 102, act administrativ nr Hotararea nr. 148 din 23.11.2023, emis de Consiliul Local Oras Brezoi, Pozitia nr. 102;act administrativ nr Adeverinta nr. 971 din 19.01.2024, emis de Primaria Orasului Brezoi;act administrativ nr Certificat de atestare fiscala pentru persoane juridice nr. 887 din 18.01.2024, emis de Primaria Orasului Brezoi);		
B1	Intabulare, drept de PROPRIETATE, dobandit prin Lege, cota actuala 1/1, cota initiala 1/1	A1
	1) **ORASUL BREZOI**, CIF:2541894	
	OBSERVATII: domeniu privat;	

C. Partea III. SARCINI .

Inscrieri privind dezmembramintele dreptului de proprietate, drepturi reale de garanţie şi sarcini	Referinţe
NU SUNT	

Document care conține date cu caracter personal, protejat de prevederile Regulamentului (UE) nr. 679/2016 și Legii 190/2018

Anexa Nr. 1 La Partea I

Teren

Nr cadastral	Suprafaţa (mp)*	Observaţii / Referinţe
38207	212	

* Suprafaţa este determinată in planul de proiecţie Stereo 70.

DETALII LINIARE IMOBIL

Date referitoare la teren

Crt	Categorie folosință	Intra vilan	Suprafaţa (mp)	Tarla	Parcelă	Nr. topo	Observaţii / Referinţe
1	curti constructii	DA	212	-	-	-	

Lungime Segmente
1) Valorile lungimilor segmentelor sunt obţinute din proiecţie în plan.

Punct început	X / Y	Punct sfârşit	X / Y	Lungime segment (** (m)
1	442.885,952 426.314,999	2	442.879,11 426.293,358	22.697
2	442.879,11 426.293,358	3	442.875,847 426.265,788	27.762
3	442.875,847 426.265,788	4	442.873,493 426.252,759	13.24
4	442.873,493 426.252,759	5	442.878,352 426.252,706	4.859
5	442.878,352 426.252,706	6	442.878,785 426.264,553	11.855

Document care conține date cu caracter personal, protejat de prevederile Regulamentului (UE) nr. 679/2016 și Legii 190/2018

Punct început	X / Y	Punct sfârşit	X / Y	Lungime segment (** (m)
6	442.878,785 426.264,553	7	442.880,443 426.279,945	15.481
7	442.880,443 426.279,945	8	442.882,283 426.293,567	13.746
8	442.882,283 426.293,567	9	442.888,078 426.312,774	20.062
9	442.888,078 426.312,774	10	442.892,462 426.316,257	5.599
10	442.892,462 426.316,257	11	442.892,196 426.318,8	2.557
11	442.892,196 426.318,8	1	442.885,952 426.314,999	7.31

** Lungimile segmentelor sunt determinate în planul de proiecţie Stereo 70 şi sunt rotunjite la 1 milimetru.
*** Distanţa dintre puncte este formată din segmente cumulate ce sunt mai mici decât valoarea 1 milimetru.

Document care conține date cu caracter personal, protejat de prevederile Regulamentului (UE) nr. 679/2016 și Legii 190/2018

DATE DESPRE IMOBILUL NR. 1137

Oficiul de Cadastru şi Publicitate Imobiliară VALCEA
Biroul de Cadastru şi Publicitate Imobiliară Ramnicu Valcea

A. Partea I. Descrierea imobilului

TEREN Intravilan

Adresa: Loc. Brezoi, Jud. Valcea

Nr. Crt	Nr cadastral Nr. topografic	Suprafaţa* (mp)	Observaţii / Referinţe
A1	36876	Din acte: 630 Masurata: 637	Sector cadastral:36 Teren imprejmuit;

Construcţii

Crt	Nr cadastral Nr. topografic	Adresa	Observaţii / Referinţe
A1.1	36876-C1	Loc. Brezoi, Jud. Valcea	Nr. niveluri:1; S. construita la sol:27 mp; S. construita desfasurata:27 mp; anexa, numarul de niveluri 1, anul construirii 2016, suprafata construita la sol 27mp si suprafata construita desfasurata 27mp
A1.2	36876-C2	Loc. Brezoi, Jud. Valcea	Nr. niveluri:1; S. construita la sol:71 mp; S. construita desfasurata:71 mp; anexa, numarul de niveluri 1, anul construirii 2016, suprafata construita la sol 71mp si suprafata construita desfasurata 71mp.

B. Partea II. Proprietari şi acte

Inscrieri privitoare la dreptul de proprietate şi alte drepturi reale		Referinţe
65392 / 23/11/2017		
Act Administrativ nr. 118, din 23/03/2016 emis de INSTITUTIA PREFECTULUI - JUD. VALCEA;		
B2	Intabulare, drept de PROPRIETATE, dobandit prin Lege, cota actuala 1/1, cota initiala 1/1	A1
	1) **ORAS BREZOI**, CIF:2541894	
/		
Act Administrativ nr. 7363, din 22/05/2025 emis de ORAȘUL BREZOI;		
B3	Intabulare, drept de PROPRIETATE, dobandit prin Construire, cota actuala 1/1, cota initiala 1/1	A1.1, A1.2
	1) **ORAS BREZOI**, CIF:2541894	

C. Partea III. SARCINI .

Inscrieri privind dezmembramintele dreptului de proprietate, drepturi reale de garanţie şi sarcini	Referinţe
NU SUNT	

Document care conține date cu caracter personal, protejat de prevederile Regulamentului (UE) nr. 679/2016 și Legii 190/2018

Anexa Nr. 1 La Partea I

Teren

Nr cadastral	Suprafaţa (mp)*	Observaţii / Referinţe
36876	Din acte: 630 Masurata: 637	

* Suprafaţa este determinată in planul de proiecţie Stereo 70.

DETALII LINIARE IMOBIL

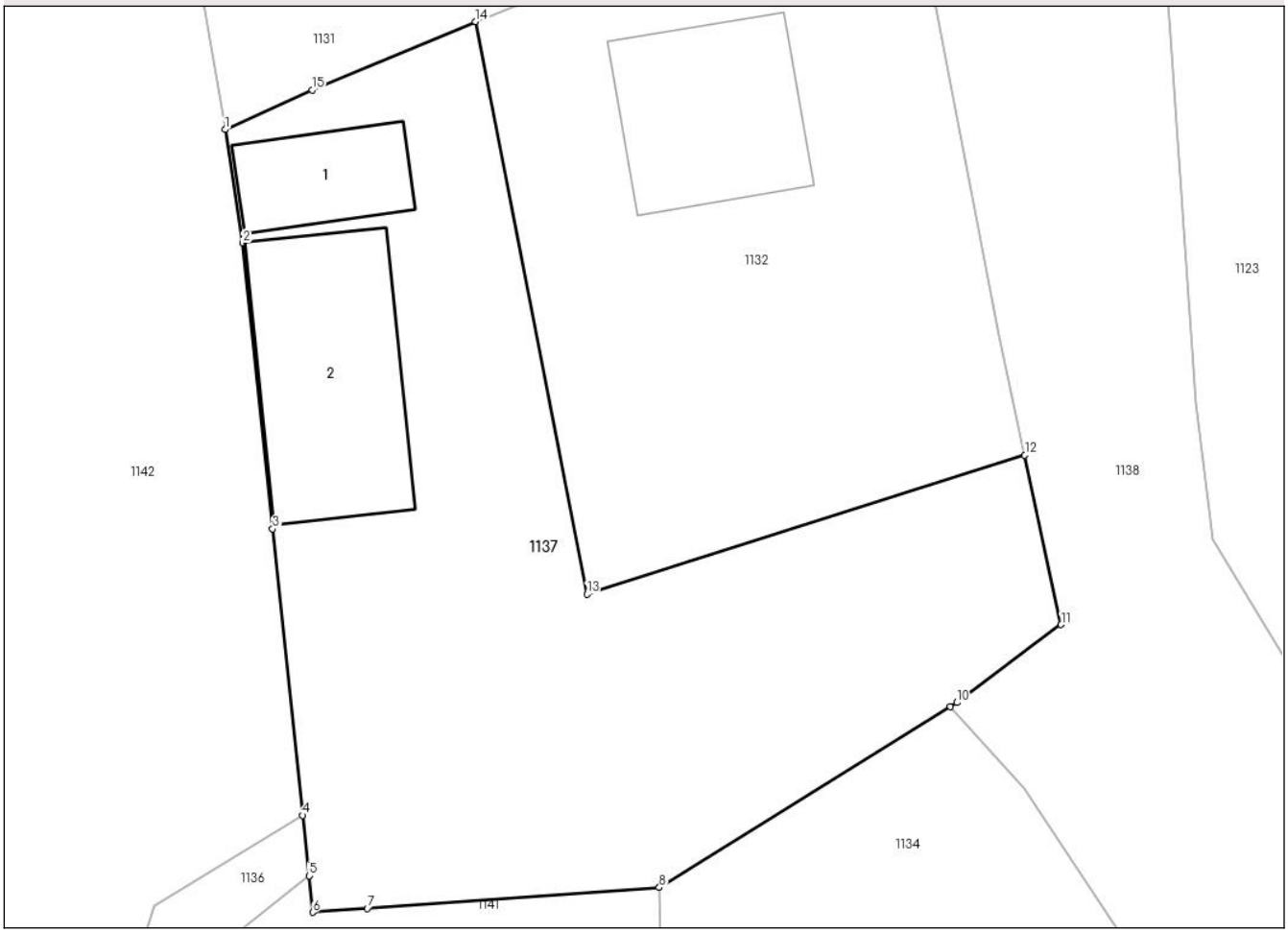

Date referitoare la teren

Crt	Categorie folosinţă	Intra vilan	Suprafaţa (mp)	Tarla	Parcelă	Nr. topo	Observaţii / Referinţe
1	curti constructii	DA	637	-	-	-	

Date referitoare la construcţii

Crt	Număr	Destinaţie construcţie	Supraf. (mp)	Situaţie juridică	Observaţii / Referinţe
A1.1	36876-C1	constructii anexa	27	Cu acte	Nr. niveluri:1; S. construita la sol:27 mp; S. construita desfasurata:27 mp; anexa, numarul de niveluri 1, anul construirii 2016, suprafata construita la sol 27mp si suprafata construita desfasurata 27mp
A1.2	36876-C2	constructii anexa	71	Cu acte	Nr. niveluri:1; S. construita la sol:71 mp; S. construita desfasurata:71 mp; anexa, numarul de niveluri 1, anul construirii 2016, suprafata construita la sol 71mp si suprafata construita desfasurata 71mp.

Lungime Segmente

1) Valorile lungimilor segmentelor sunt obţinute din proiecţie în plan.

Punct început	X / Y	Punct sfârşit	X / Y	Lungime segment (** (m)

Punct început	X / Y	Punct sfârşit	X / Y	Lungime segment (** (m)
1	442.888,925 426.347,684	2	442.889,671 426.342,903	4.839
2	442.889,671 426.342,903	3	442.890,932 426.330,868	12.101
3	442.890,932 426.330,868	4	442.892,196 426.318,8	12.134
4	442.892,196 426.318,8	5	442.892,462 426.316,257	2.557
5	442.892,462 426.316,257	6	442.892,624 426.314,718	1.548
6	442.892,624 426.314,718	7	442.894,917 426.314,882	2.299
7	442.894,917 426.314,882	8	442.907,221 426.315,762	12.335
8	442.907,221 426.315,762	9	442.919,472 426.323,371	14.422
9	442.919,472 426.323,371	10	442.919,751 426.323,547	0.33
10	442.919,751 426.323,547	11	442.924,143 426.326,83	5.483
11	442.924,143 426.326,83	12	442.922,614 426.333,971	7.303
12	442.922,614 426.333,971	13	442.904,168 426.328,114	19.354
13	442.904,168 426.328,114	14	442.899,481 426.352,226	24.563
14	442.899,481 426.352,226	15	442.892,589 426.349,356	7.466
15	442.892,589 426.349,356	1	442.888,925 426.347,684	4.027

** Lungimile segmentelor sunt determinate în planul de proiecţie Stereo 70 şi sunt rotunjite la 1 milimetru.
*** Distanţa dintre puncte este formată din segmente cumulate ce sunt mai mici decât valoarea 1 milimetru.

Document care conține date cu caracter personal, protejat de prevederile Regulamentului (UE) nr. 679/2016 și Legii 190/2018

DATE DESPRE IMOBILUL NR. 1138

Oficiul de Cadastru şi Publicitate Imobiliară VALCEA
Biroul de Cadastru şi Publicitate Imobiliară Ramnicu Valcea

A. Partea I. Descrierea imobilului

TEREN Intravilan

Adresa: Loc. Brezoi, Jud. Valcea, STRADA COZIA

Nr. Crt	Nr cadastral Nr. topografic	Suprafaţa* (mp)	Observaţii / Referinţe
A1	37067	5.491	Sector cadastral:36 Teren imprejmuit;

B. Partea II. Proprietari şi acte

Inscrieri privitoare la dreptul de proprietate şi alte drepturi reale		Referinţe
52716 / 14/09/2018		
Act Normativ nr. H.G. nr. 1362, din 27/12/2001 emis de GUVERNUL ROMANIEI (anexa nr.6 ; act administrativ nr 4308 din 06.08.2018, emis de Primaria orasului Brezoi);		
B1	Intabulare, drept de PROPRIETATE, dobandit prin Lege, cota actuala 1/1, cota initiala 1/1	A1
	1) **ORASUL BREZOI**, CIF:2541894, domeniu public	

C. Partea III. SARCINI .

Inscrieri privind dezmembramintele dreptului de proprietate, drepturi reale de garanţie şi sarcini	Referinţe
NU SUNT	

Document care conține date cu caracter personal, protejat de prevederile Regulamentului (UE) nr. 679/2016 și Legii 190/2018

Anexa Nr. 1 La Partea I

Teren

Nr cadastral	Suprafaţa (mp)*	Observaţii / Referinţe
37067	5.491	

* Suprafaţa este determinată in planul de proiecţie Stereo 70.

DETALII LINIARE IMOBIL

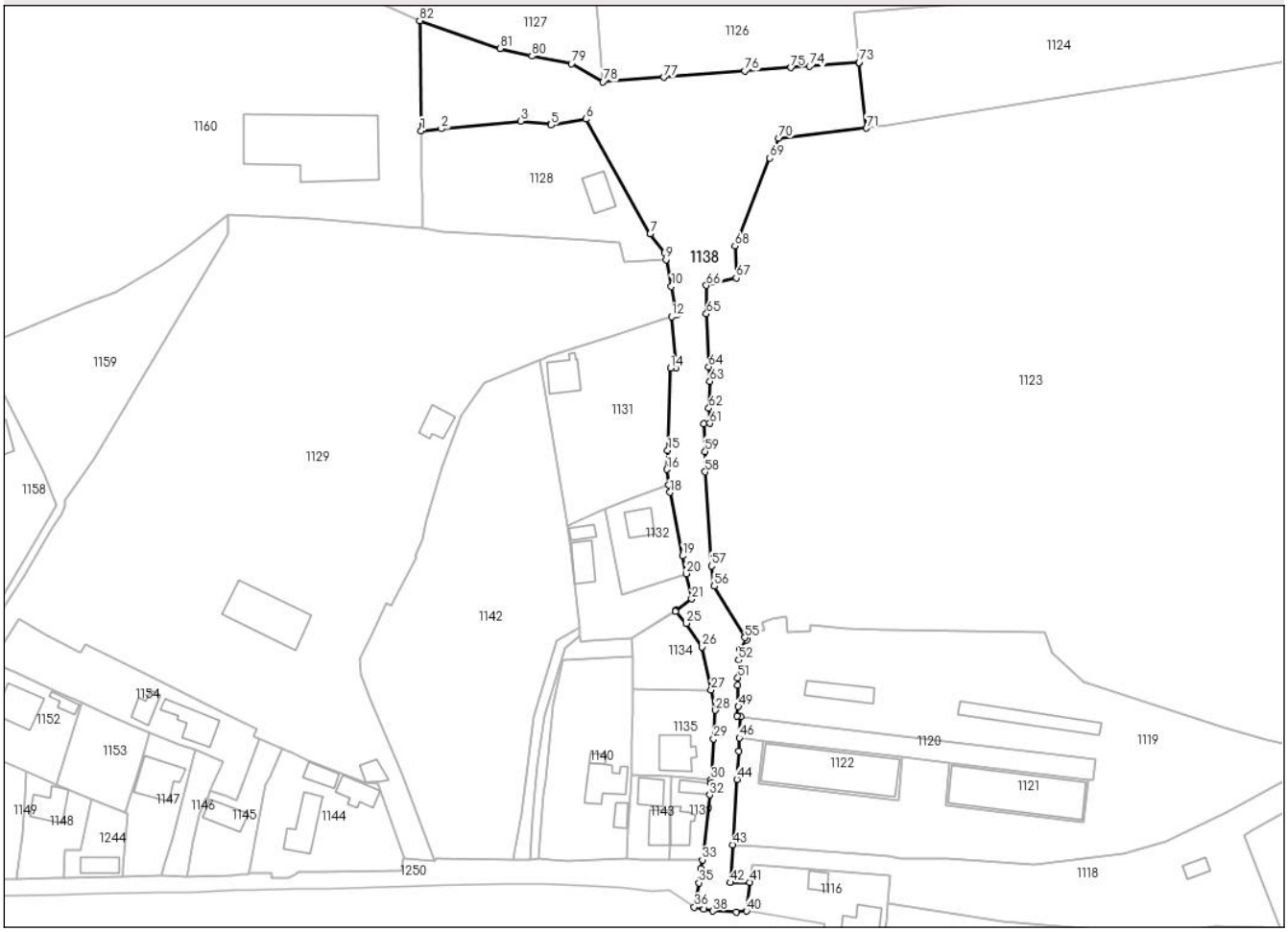

Date referitoare la teren

Crt	Categorie folosință	Intra vilan	Suprafaţa (mp)	Tarla	Parcelă	Nr. topo	Observaţii / Referinţe
1	drum	DA	5.491	-	-	-	

Lungime Segmente

1) Valorile lungimilor segmentelor sunt obţinute din proiecţie în plan.

Punct început	X / Y	Punct sfârşit	X / Y	Lungime segment
1	442.847,311 426.459,64	2	442.853,034 426.460,171	5.748
4	442.884,129 426.461,657	5	442.884,204 426.461,231	0.433
7	442.912,323 426.430,317	8	442.916,496 426.425,129	6.658
10	442.918,352 426.415,5	11	442.919,941 426.407,378	8.276
13	442.919,649 426.392,302	14	442.918,148 426.392,293	1.501
16	442.917,154 426.363,553	17	442.917,582 426.359,214	4.36

Punct început	X / Y	Punct sfârşit	X / Y	Lungime segment
2	442.853,034 426.460,171	3	442.875,575 426.462,345	22.646
5	442.884,204 426.461,231	6	442.894,081 426.462,957	10.027
8	442.916,496 426.425,129	9	442.916,891 426.423,079	2.088
11	442.919,941 426.407,378	12	442.918,47 426.406,854	1.562
14	442.918,148 426.392,293	15	442.917,344 426.368,906	23.401
17	442.917,582 426.359,214	18	442.918,028 426.357,056	2.204

Punct început	X / Y	Punct sfârşit	X / Y	Lungime segment
3	442.875,575 426.462,345	4	442.884,129 426.461,657	8.582
6	442.894,081 426.462,957	7	442.912,323 426.430,317	37.392
9	442.916,891 426.423,079	10	442.918,352 426.415,5	7.719
12	442.918,47 426.406,854	13	442.919,649 426.392,302	14.6
15	442.917,344 426.368,906	16	442.917,154 426.363,553	5.356
18	442.918,028 426.357,056	19	442.921,529 426.339,039	18.354

Document care conține date cu caracter personal, protejat de prevederile Regulamentului (UE) nr. 679/2016 și Legii 190/2018

Punct început	X / Y	Punct sfârşit	X / Y	Lungime segment
19	442.921,529 426.339,039	20	442.922,614 426.333,971	5.183
22	442.919,751 426.323,547	23	442.919,472 426.323,371	0.33
25	442.922,596 426.319,909	26	442.927,07 426.313,16	8.097
28	442.930,896 426.295,237	29	442.930,409 426.287,088	8.164
31	442.929,619 426.274,603	32	442.929,274 426.271,193	3.427
34	442.926,666 426.250,335	35	442.926,185 426.246,281	4.082
37	442.927,496 426.238,781	38	442.930,127 426.238,232	2.688
40	442.939,746 426.238,269	41	442.940,636 426.246,406	8.186
43	442.935,775 426.257,097	44	442.936,997 426.275,617	18.56
46	442.937,708 426.287,384	47	442.938,082 426.293,38	6.008
49	442.937,399 426.296,265	50	442.937,217 426.302,404	6.142
52	442.937,509 426.309,494	53	442.937,947 426.312,381	2.92
55	442.939,28 426.315,837	56	442.930,547 426.330,413	16.992
58	442.927,964 426.362,876	59	442.927,964 426.368,673	5.797
61	442.929,337 426.376,581	62	442.929,022 426.380,89	4.32
64	442.928,96 426.392,644	65	442.928,35 426.407,705	15.073
67	442.936,822 426.417,85	68	442.936,429 426.426,93	9.089
70	442.948,922 426.457,501	71	442.973,762 426.460,349	25.003
73	442.971,672 426.478,992	74	442.957,686 426.477,931	14.026
76	442.939,171 426.476,527	77	442.916,212 426.474,786	23.025
79	442.889,971 426.478,685	80	442.878,766 426.480,801	11.403
82	442.846,911 426.490,835	1	442.847,311 426.459,64	31.198

Punct început	X / Y	Punct sfârşit	X / Y	Lungime segment
20	442.922,614 426.333,971	21	442.924,143 426.326,83	7.303
23	442.919,472 426.323,371	24	442.919,568 426.323,226	0.174
26	442.927,07 426.313,16	27	442.929,664 426.301,008	12.426
29	442.930,409 426.287,088	30	442.929,709 426.275,494	11.615
32	442.929,274 426.271,193	33	442.927,196 426.252,819	18.491
35	442.926,185 426.246,281	36	442.924,906 426.239,366	7.032
38	442.930,127 426.238,232	39	442.936,778 426.237,94	6.657
41	442.940,636 426.246,406	42	442.935,1 426.246,317	5.537
44	442.936,997 426.275,617	45	442.937,509 426.283,547	7.947
47	442.938,082 426.293,38	48	442.937,028 426.293,505	1.061
50	442.937,217 426.302,404	51	442.937,253 426.304,469	2.065
53	442.937,947 426.312,381	54	442.939,735 426.315,165	3.309
56	442.930,547 426.330,413	57	442.929,809 426.336,158	5.792
59	442.927,964 426.368,673	60	442.927,663 426.376,437	7.77
62	442.929,022 426.380,89	63	442.929,331 426.388,5	7.616
65	442.928,35 426.407,705	66	442.928,317 426.415,746	8.041
68	442.936,429 426.426,93	69	442.946,354 426.451,87	26.842
71	442.973,762 426.460,349	72	442.971,75 426.478,998	18.757
74	442.957,686 426.477,931	75	442.952,366 426.477,527	5.335
77	442.916,212 426.474,786	78	442.898,98 426.473,479	17.281
80	442.878,766 426.480,801	81	442.869,716 426.482,976	9.308

Punct început	X / Y	Punct sfârşit	X / Y	Lungime segment
21	442.924,143 426.326,83	22	442.919,751 426.323,547	5.483
24	442.919,568 426.323,226	25	442.922,596 426.319,909	4.491
27	442.929,664 426.301,008	28	442.930,896 426.295,237	5.901
30	442.929,709 426.275,494	31	442.929,619 426.274,603	0.896
33	442.927,196 426.252,819	34	442.926,666 426.250,335	2.54
36	442.924,906 426.239,366	37	442.927,496 426.238,781	2.655
39	442.936,778 426.237,94	40	442.939,746 426.238,269	2.986
42	442.935,1 426.246,317	43	442.935,775 426.257,097	10.801
45	442.937,509 426.283,547	46	442.937,708 426.287,384	3.842
48	442.937,028 426.293,505	49	442.937,399 426.296,265	2.785
51	442.937,253 426.304,469	52	442.937,509 426.309,494	5.032
54	442.939,735 426.315,165	55	442.939,28 426.315,837	0.812
57	442.929,809 426.336,158	58	442.927,964 426.362,876	26.782
60	442.927,663 426.376,437	61	442.929,337 426.376,581	1.68
63	442.929,331 426.388,5	64	442.928,96 426.392,644	4.161
66	442.928,317 426.415,746	67	442.936,822 426.417,85	8.761
69	442.946,354 426.451,87	70	442.948,922 426.457,501	6.189
72	442.971,75 426.478,998	73	442.971,672 426.478,992	0.078
75	442.952,366 426.477,527	76	442.939,171 426.476,527	13.233
78	442.898,98 426.473,479	79	442.889,971 426.478,685	10.405
81	442.869,716 426.482,976	82	442.846,911 426.490,835	24.121

**** Lungimile segmentelor sunt determinate în planul de proiecţie Stereo 70 şi sunt rotunjite la 1 milimetru.**
***** Distanţa dintre puncte este formată din segmente cumulate ce sunt mai mici decât valoarea 1 milimetru.**

Document care conține date cu caracter personal, protejat de prevederile Regulamentului (UE) nr. 679/2016 și Legii 190/2018

DATE DESPRE IMOBILUL NR. 1139

Oficiul de Cadastru şi Publicitate Imobiliară VALCEA
Biroul de Cadastru şi Publicitate Imobiliară Ramnicu Valcea

A. Partea I. Descrierea imobilului

TEREN Intravilan

Adresa: Loc. Brezoi, Jud. Valcea, Str Calea Eroilor nr 24

Nr. Crt	Nr cadastral Nr. topografic	Suprafaţa* (mp)	Observaţii / Referinţe
A1	35176	240	Sector cadastral:36 Teren imprejmuit;

Construcţii

Crt	Nr cadastral Nr. topografic	Adresa	Observaţii / Referinţe
A1.1	35176-C1	Loc. Brezoi, Jud. Valcea, Str Calea Eroilor nr 24	Nr. niveluri:3; S. construita la sol:60 mp; S. construita desfasurata:145 mp; An construire:1997; S. construita la sol:59.6 mp; S. construita desfasurata:145.2 mp; Cladire de locuit, S+P+M
A1.2	35176-C2	Loc. Brezoi, Jud. Valcea, Str Calea Eroilor nr 24	Nr. niveluri:1; S. construita la sol:30 mp; S. construita desfasurata:30 mp; An construire:2010; S. construita la sol:30.1 mp; S. construita desfasurata:30.1 mp; Cladire anexa-garaj, P

B. Partea II. Proprietari şi acte

Inscrieri privitoare la dreptul de proprietate şi alte drepturi reale		Referinţe
35766 / 17/04/2025		
Act Notarial nr. 844, din 09/04/2025 emis de Cerbeanu Iulia Monica ((Contract de intretinere));		
B6	Intabulare, drept de PROPRIETATE, dobandit prin Conventie, cota actuala 1/1, cota initiala 1/1	A1
	1) **IACOB GHEORGHE** 2) **IACOB CĂTĂLINA-DANIELA**, soti	
	OBSERVATII: bun comun	
B7	Intabulare, drept de PROPRIETATE, dobandit prin Conventie, cota actuala 1/1, cota initiala 1/1	A1.1, A1.2
	1) **IACOB GHEORGHE** 2) **IACOB CĂTĂLINA-DANIELA**, soti	
	OBSERVATII: bunuri comune	

C. Partea III. SARCINI

Inscrieri privind dezmembramintele dreptului de proprietate, drepturi reale de garanţie şi sarcini		Referinţe
35766 / 17/04/2025		
Act Notarial nr. 844, din 09/04/2025 emis de Cerbeanu Iulia Monica ((Contract de intretinere));		
C1	Intabulare, drept de UZUFRUCT VIAGER, dobandit prin Conventie, cota actuala 1/1, cota initiala 1/1	A1, A1.1, A1.2
	1) **IACOB GHEORGHE**	
C2	Intabulare, drept de IPOTECA LEGALA, Valoare:0 pentru garantarea obligatiei de intretinere,	A1, A1.1, A1.2
	1) **IACOB GHEORGHE**	

Document care conține date cu caracter personal, protejat de prevederile Regulamentului (UE) nr. 679/2016 și Legii 190/2018

Anexa Nr. 1 La Partea I

Teren

Nr cadastral	Suprafaţa (mp)*	Observaţii / Referinţe
35176	240	

* Suprafaţa este determinată in planul de proiecţie Stereo 70.

DETALII LINIARE IMOBIL

Date referitoare la teren

Crt	Categorie folosință	Intra vilan	Suprafaţa (mp)	Tarla	Parcelă	Nr. topo	Observaţii / Referinţe
1	curti constructii	DA	240	-	-	-	

Date referitoare la construcţii

Crt	Număr	Destinaţie construcţie	Supraf. (mp)	Situaţie juridică	Observaţii / Referinţe
A1.1	35176-C1	constructii de locuinte	60	Cu acte	Nr. niveluri:3; S. construita la sol:60 mp; S. construita desfasurata:145 mp; An construire: 1997; S. construita la sol:59.6 mp; S. construita desfasurata:145.2 mp; Cladire de locuit, S+P+M
A1.2	35176-C2	constructii anexa	30	Cu acte	Nr. niveluri:1; S. construita la sol:30 mp; S. construita desfasurata:30 mp; An construire: 2010; S. construita la sol:30.1 mp; S. construita desfasurata:30.1 mp; Cladire anexa-garaj, P

Lungime Segmente

1) Valorile lungimilor segmentelor sunt obţinute din proiecţie în plan.

Punct început	X / Y	Punct sfârşit	X / Y	Lungime segment (** (m)

Punct început	X / Y	Punct sfârşit	X / Y	Lungime segment (** (m)
1	442.927,196 426.252,819	2	442.929,274 426.271,193	18.491
2	442.929,274 426.271,193	3	442.929,619 426.274,603	3.427
3	442.929,619 426.274,603	4	442.929,709 426.275,494	0.896
4	442.929,709 426.275,494	5	442.918,453 426.276,445	11.296
5	442.918,453 426.276,445	6	442.918,206 426.266,325	10.123
6	442.918,206 426.266,325	7	442.917,978 426.257,018	9.31
7	442.917,978 426.257,018	8	442.917,873 426.252,721	4.298
8	442.917,873 426.252,721	1	442.927,196 426.252,819	9.324

** Lungimile segmentelor sunt determinate în planul de proiecţie Stereo 70 şi sunt rotunjite la 1 milimetru.
*** Distanţa dintre puncte este formată din segmente cumulate ce sunt mai mici decât valoarea 1 milimetru.

Document care conține date cu caracter personal, protejat de prevederile Regulamentului (UE) nr. 679/2016 și Legii 190/2018

DATE DESPRE IMOBILUL NR. 1140

Oficiul de Cadastru şi Publicitate Imobiliară VALCEA
Biroul de Cadastru şi Publicitate Imobiliară Ramnicu Valcea

A. Partea I. Descrierea imobilului

Nr. CF vechi:1155
Nr. cadastral vechi:844

TEREN Intravilan

Adresa: Loc. Brezoi, Str Eroilor, Nr. 177, Jud. Valcea

Nr. Crt	Nr cadastral Nr. topografic	Suprafaţa* (mp)	Observaţii / Referinţe
A1	35413	Din acte: 1.250 Masurata: 1.339	Sector cadastral:36 Teren imprejmuit;

Construcţii

Crt	Nr cadastral Nr. topografic	Adresa	Observaţii / Referinţe
A1.1	35413-C1	Loc. Brezoi, Str Eroilor, Nr. 177, Jud. Valcea	Nr. niveluri:2; S. construita la sol:100 mp; casa de locuit cu P+1E
A1.2	35413-C2	Loc. Brezoi, Str Eroilor, Nr. 177, Jud. Valcea	Nr. niveluri:1; S. construita la sol:13 mp;
A1.3	35413-C3	Loc. Brezoi, Str Eroilor, Nr. 177, Jud. Valcea	Nr. niveluri:1; S. construita la sol:26 mp;

B. Partea II. Proprietari şi acte

Inscrieri privitoare la dreptul de proprietate şi alte drepturi reale		Referinţe
22317 / 21/08/2006		
Act Notarial nr. 936, din 18/08/2006 emis de BNP GRESOIU DUMITRU;		
B1	Intabulare, drept de PROPRIETATE, dobandit prin Conventie, cota actuala 1/1, cota initiala 1/1	A1
	1) **COMANDASU VASILE** 2) **COMANDASU ELENA**	
18725 / 12/05/2011		
Act Administrativ nr. autorizatie de construire nr. 6, din 22/02/1994 emis de PRIMARIA BREZOI (proces-verbal de receptie finala nr. 1995/12.07.1996- Consiliul Local Brezoi);		
B2	Intabulare, drept de PROPRIETATE, dobandit prin Construire, cota actuala 1/1, cota initiala 1/1	A1.1
	1) **COMANDASU VASILE**, casatorit cu 2) **COMANDASU ELENA**	
/		
Act Administrativ nr. 7363, din 22/05/2025 emis de ORAȘUL BREZOI;		
B3	Intabulare, drept de PROPRIETATE, dobandit prin Construire, cota actuala 1/1, cota initiala 1/1	A1.2, A1.3
	1) **COMANDASU ELENA** 2) **COMANDASU VASILE**	

C. Partea III. SARCINI .

Inscrieri privind dezmembramintele dreptului de proprietate, drepturi reale de garanţie şi sarcini	Referinţe
NU SUNT	

Document care conține date cu caracter personal, protejat de prevederile Regulamentului (UE) nr. 679/2016 și Legii 190/2018

Anexa Nr. 1 La Partea I

Teren

Nr cadastral	Suprafaţa (mp)*	Observaţii / Referinţe
35413	Din acte: 1.250 Masurata: 1.339	

* Suprafaţa este determinată in planul de proiecţie Stereo 70.

DETALII LINIARE IMOBIL

Date referitoare la teren

Crt	Categorie folosinţă	Intra vilan	Suprafaţa (mp)	Tarla	Parcelă	Nr. topo	Observaţii / Referinţe
1	curti constructii	DA	1.339	-	-	-	

Date referitoare la construcţii

Crt	Număr	Destinaţie construcţie	Supraf. (mp)	Situaţie juridică	Observaţii / Referinţe
A1.1	35413-C1	constructii de locuinte	100	Cu acte	Nr. niveluri:2; S. construita la sol:100 mp; casa de locuit cu P+1E
A1.2	35413-C2	constructii anexa	13	Cu acte	Nr. niveluri:1; S. construita la sol:13 mp;
A1.3	35413-C3	constructii anexa	26	Cu acte	Nr. niveluri:1; S. construita la sol:26 mp;

Lungime Segmente
1) Valorile lungimilor segmentelor sunt obţinute din proiecţie în plan.

Punct început	X / Y	Punct sfârşit	X / Y	Lungime segment (** (m)
1	442.887,682 426.309,306	2	442.884,836 426.296,682	12.941
2	442.884,836 426.296,682	3	442.882,626 426.275,553	21.244

Document care conține date cu caracter personal, protejat de prevederile Regulamentului (UE) nr. 679/2016 și Legii 190/2018

Punct început	X / Y	Punct sfârşit	X / Y	Lungime segment (** (m)
3	442.882,626 426.275,553	4	442.881,948 426.271,227	4.379
4	442.881,948 426.271,227	5	442.880,61 426.253,049	18.227
5	442.880,61 426.253,049	6	442.884,141 426.252,824	3.538
6	442.884,141 426.252,824	7	442.888,983 426.252,621	4.846
7	442.888,983 426.252,621	8	442.905,827 426.253,025	16.849
8	442.905,827 426.253,025	9	442.906,11 426.261,294	8.274
9	442.906,11 426.261,294	10	442.907,013 426.277,001	15.733
10	442.907,013 426.277,001	11	442.907,104 426.278,591	1.593
11	442.907,104 426.278,591	12	442.907,207 426.286,268	7.678
12	442.907,207 426.286,268	13	442.907,382 426.295,208	8.942
13	442.907,382 426.295,208	14	442.907,409 426.301,077	5.869
14	442.907,409 426.301,077	15	442.907,425 426.304,511	3.434
15	442.907,425 426.304,511	16	442.907,318 426.310,427	5.917
16	442.907,318 426.310,427	1	442.887,682 426.309,306	19.668

** Lungimile segmentelor sunt determinate în planul de proiecţie Stereo 70 şi sunt rotunjite la 1 milimetru.
*** Distanţa dintre puncte este formată din segmente cumulate ce sunt mai mici decât valoarea 1 milimetru.

Document care conține date cu caracter personal, protejat de prevederile Regulamentului (UE) nr. 679/2016 și Legii 190/2018

DATE DESPRE IMOBILUL NR. 1141

Oficiul de Cadastru şi Publicitate Imobiliară VALCEA
Biroul de Cadastru şi Publicitate Imobiliară Ramnicu Valcea

A. Partea I. Descrierea imobilului

TEREN Intravilan

Adresa: Loc. Brezoi, Jud. Valcea

Nr. Crt	Nr cadastral Nr. topografic	Suprafaţa* (mp)	Observaţii / Referinţe
A1		223	Sector cadastral:36 Teren neimprejmuit;

B. Partea II. Proprietari şi acte

Inscrieri privitoare la dreptul de proprietate şi alte drepturi reale		Referinţe
/		
Act Administrativ nr. 7363, din 22/05/2025 emis de ORAȘUL BREZOI;		
B1	Inscrierea posesiei, drept de PROPRIETATE, dobandit prin Lege, cota actuala 1/1, cota initiala 1/1	A1
	1) **NEIDENTIFICAT NEIDENTIFICAT**	
Act Normativ nr. 7, din 13/03/1996 emis de PARLAMENTUL ROMÂNIEI;		
B2	Se notează mențiunea de proprietar neidentificat	A1

C. Partea III. SARCINI .

Inscrieri privind dezmembramintele dreptului de proprietate, drepturi reale de garanţie şi sarcini	Referinţe
NU SUNT	

Document care conține date cu caracter personal, protejat de prevederile Regulamentului (UE) nr. 679/2016 și Legii 190/2018

Anexa Nr. 1 La Partea I

Teren

Nr cadastral	Suprafaţa (mp)*	Observaţii / Referinţe
	223	

* Suprafaţa este determinată in planul de proiecţie Stereo 70.

DETALII LINIARE IMOBIL

Date referitoare la teren

Crt	Categorie folosință	Intra vilan	Suprafaţa (mp)	Tarla	Parcelă	Nr. topo	Observaţii / Referinţe
1	neproductiv	DA	223	-	-	-	

Lungime Segmente
1) Valorile lungimilor segmentelor sunt obţinute din proiecţie în plan.

Punct început	X / Y	Punct sfârşit	X / Y	Lungime segment (** (m)
1	442.892,462 426.316,257	2	442.888,078 426.312,774	5.599
2	442.888,078 426.312,774	3	442.882,283 426.293,567	20.062
3	442.882,283 426.293,567	4	442.880,443 426.279,945	13.746
4	442.880,443 426.279,945	5	442.878,785 426.264,553	15.481
5	442.878,785 426.264,553	6	442.878,352 426.252,706	11.855

Document care conține date cu caracter personal, protejat de prevederile Regulamentului (UE) nr. 679/2016 și Legii 190/2018

Punct început	X / Y	Punct sfârşit	X / Y	Lungime segment (** (m)
6	442.878,352 426.252,706	7	442.880,61 426.253,049	2.284
7	442.880,61 426.253,049	8	442.881,948 426.271,227	18.227
8	442.881,948 426.271,227	9	442.882,626 426.275,553	4.379
9	442.882,626 426.275,553	10	442.884,836 426.296,682	21.244
10	442.884,836 426.296,682	11	442.887,682 426.309,306	12.941
11	442.887,682 426.309,306	12	442.907,318 426.310,427	19.668
12	442.907,318 426.310,427	13	442.907,221 426.315,762	5.336
13	442.907,221 426.315,762	14	442.894,917 426.314,882	12.335
14	442.894,917 426.314,882	15	442.892,624 426.314,718	2.299
15	442.892,624 426.314,718	1	442.892,462 426.316,257	1.548

** Lungimile segmentelor sunt determinate în planul de proiecţie Stereo 70 şi sunt rotunjite la 1 milimetru.
*** Distanţa dintre puncte este formată din segmente cumulate ce sunt mai mici decât valoarea 1 milimetru.

Document care conține date cu caracter personal, protejat de prevederile Regulamentului (UE) nr. 679/2016 și Legii 190/2018

DATE DESPRE IMOBILUL NR. 1142

Oficiul de Cadastru şi Publicitate Imobiliară VALCEA
Biroul de Cadastru şi Publicitate Imobiliară Ramnicu Valcea

A. Partea I. Descrierea imobilului

TEREN Intravilan

Adresa: Loc. Brezoi, Jud. Valcea

Nr. Crt	Nr cadastral Nr. topografic	Suprafaţa* (mp)	Observaţii / Referinţe
A1		5.335	Sector cadastral:36 Teren neimprejmuit;

B. Partea II. Proprietari şi acte

Inscrieri privitoare la dreptul de proprietate şi alte drepturi reale		Referinţe
/		
Act Administrativ nr. 7363, din 22/05/2025 emis de ORAȘUL BREZOI;		
B1	Inscrierea posesiei, drept de PROPRIETATE, dobandit prin Lege, cota actuala 1/1, cota initiala 1/1	A1
	1) **NEIDENTIFICAT NEIDENTIFICAT**	
Act Normativ nr. 7, din 13/03/1996 emis de PARLAMENTUL ROMÂNIEI;		
B2	Se notează mențiunea de proprietar neidentificat	A1

C. Partea III. SARCINI .

Inscrieri privind dezmembramintele dreptului de proprietate, drepturi reale de garanţie şi sarcini	Referinţe
NU SUNT	

Document care conține date cu caracter personal, protejat de prevederile Regulamentului (UE) nr. 679/2016 și Legii 190/2018

Anexa Nr. 1 La Partea I

Teren

Nr cadastral	Suprafaţa (mp)*	Observaţii / Referinţe
	5.335	

* Suprafaţa este determinată in planul de proiecţie Stereo 70.

DETALII LINIARE IMOBIL

Date referitoare la teren

Crt	Categorie folosință	Intra vilan	Suprafaţa (mp)	Tarla	Parcelă	Nr. topo	Observaţii / Referinţe
1	neproductiv	DA	5.336	-	-	-	

Lungime Segmente

1) Valorile lungimilor segmentelor sunt obţinute din proiecţie în plan.

Punct început	X / Y	Punct sfârşit	X / Y	Lungime segment (** (m)
1	442.881,076 426.394,537	2	442.865,298 426.388,08	17.048
3	442.858,6 426.378,809	4	442.853,129 426.363,885	15.895
5	442.848,863 426.349,106	6	442.847,546 426.343,681	5.583
7	442.845,587 426.338,828	8	442.846,116 426.338,518	0.613
9	442.838,837 426.325,004	10	442.837,555 426.325,624	1.424

Punct început	X / Y	Punct sfârşit	X / Y	Lungime segment (** (m)
2	442.865,298 426.388,08	3	442.858,6 426.378,809	11.437
4	442.853,129 426.363,885	5	442.848,863 426.349,106	15.382
6	442.847,546 426.343,681	7	442.845,587 426.338,828	5.233
8	442.846,116 426.338,518	9	442.838,837 426.325,004	15.35
10	442.837,555 426.325,624	11	442.833,414 426.316,827	9.723

Document care conține date cu caracter personal, protejat de prevederile Regulamentului (UE) nr. 679/2016 și Legii 190/2018

Punct început	X / Y	Punct sfârşit	X / Y	Lungime segment (** (m)
11	442.833,414 426.316,827	12	442.829,908 426.309,897	7.766
13	442.830,289 426.305,22	14	442.832,944 426.298,201	7.504
15	442.841,717 426.277,043	16	442.851,213 426.252,419	26.392
17	442.851,637 426.252,997	18	442.873,493 426.252,759	21.857
19	442.875,847 426.265,788	20	442.879,11 426.293,358	27.762
21	442.885,952 426.314,999	22	442.892,196 426.318,8	7.31
23	442.890,932 426.330,868	24	442.889,671 426.342,903	12.101
25	442.888,925 426.347,684	1	442.881,076 426.394,537	47.506

Punct început	X / Y	Punct sfârşit	X / Y	Lungime segment (** (m)
12	442.829,908 426.309,897	13	442.830,289 426.305,22	4.692
14	442.832,944 426.298,201	15	442.841,717 426.277,043	22.905
16	442.851,213 426.252,419	17	442.851,637 426.252,997	0.717
18	442.873,493 426.252,759	19	442.875,847 426.265,788	13.24
20	442.879,11 426.293,358	21	442.885,952 426.314,999	22.697
22	442.892,196 426.318,8	23	442.890,932 426.330,868	12.134
24	442.889,671 426.342,903	25	442.888,925 426.347,684	4.839

** Lungimile segmentelor sunt determinate în planul de proiecţie Stereo 70 şi sunt rotunjite la 1 milimetru.
*** Distanţa dintre puncte este formată din segmente cumulate ce sunt mai mici decât valoarea 1 milimetru.

Document care conține date cu caracter personal, protejat de prevederile Regulamentului (UE) nr. 679/2016 și Legii 190/2018

DATE DESPRE IMOBILUL NR. 1143

Oficiul de Cadastru şi Publicitate Imobiliară VALCEA
Biroul de Cadastru şi Publicitate Imobiliară Ramnicu Valcea

A. Partea I. Descrierea imobilului

TEREN Intravilan

Adresa: Loc. Brezoi, Str Eroilor, Jud. Valcea

Nr. Crt	Nr cadastral Nr. topografic	Suprafaţa* (mp)	Observaţii / Referinţe
A1		283	Sector cadastral:36 Teren imprejmuit;

Construcţii

Crt	Nr cadastral Nr. topografic	Adresa	Observaţii / Referinţe
A1.1	0	Loc. Brezoi, Str Eroilor, Jud. Valcea	Nr. niveluri:2; S. construita la sol:57 mp; locuinta P+1
A1.2	0	Loc. Brezoi, Str Eroilor, Jud. Valcea	Nr. niveluri:2; S. construita la sol:55 mp;

B. Partea II. Proprietari şi acte

Inscrieri privitoare la dreptul de proprietate şi alte drepturi reale		Referinţe
/		
Act Administrativ nr. 7363, din 22/05/2025 emis de ORAȘUL BREZOI;		
B1	Inscrierea posesiei, drept de PROPRIETATE, dobandit prin Lege, cota actuala 1/1, cota initiala 1/1	A1, A1.1, A1.2
	1) **NEIDENTIFICAT NEIDENTIFICAT**	
Act Normativ nr. 7, din 13/03/1996 emis de PARLAMENTUL ROMÂNIEI;		
B2	Se notează mențiunea de proprietar neidentificat	A1, A1.1, A1.2

C. Partea III. SARCINI .

Inscrieri privind dezmembramintele dreptului de proprietate, drepturi reale de garanţie şi sarcini	Referinţe
NU SUNT	

Document care conține date cu caracter personal, protejat de prevederile Regulamentului (UE) nr. 679/2016 și Legii 190/2018

Anexa Nr. 1 La Partea I

Teren

Nr cadastral	Suprafaţa (mp)*	Observaţii / Referinţe
	283	

* Suprafaţa este determinată in planul de proiecţie Stereo 70.

DETALII LINIARE IMOBIL

Date referitoare la teren

Crt	Categorie folosință	Intra vilan	Suprafaţa (mp)	Tarla	Parcelă	Nr. topo	Observaţii / Referinţe
1	curti constructii	DA	283	-	-	-	

Date referitoare la construcţii

Crt	Număr	Destinaţie construcţie	Supraf. (mp)	Situaţie juridică	Observaţii / Referinţe
A1.1	0	constructii de locuinte	57	Cu acte	Nr. niveluri:2; S. construita la sol:57 mp; locuinta P+1
A1.2	0	constructii de locuinte	55	Cu acte	Nr. niveluri:2; S. construita la sol:55 mp;

Lungime Segmente

1) Valorile lungimilor segmentelor sunt obţinute din proiecţie în plan.

Punct început	X / Y	Punct sfârşit	X / Y	Lungime segment (** (m)
1	442.907,013 426.277,001	2	442.906,11 426.261,294	15.733
2	442.906,11 426.261,294	3	442.905,827 426.253,025	8.274
3	442.905,827 426.253,025	4	442.910,005 426.252,77	4.186

Document care conține date cu caracter personal, protejat de prevederile Regulamentului (UE) nr. 679/2016 și Legii 190/2018

Punct început	X / Y	Punct sfârşit	X / Y	Lungime segment (** (m)
4	442.910,005 426.252,77	5	442.916,857 426.252,727	6.852
5	442.916,857 426.252,727	6	442.917,873 426.252,721	1.016
6	442.917,873 426.252,721	7	442.917,978 426.257,018	4.298
7	442.917,978 426.257,018	8	442.918,206 426.266,325	9.31
8	442.918,206 426.266,325	9	442.918,453 426.276,445	10.123
9	442.918,453 426.276,445	1	442.907,013 426.277,001	11.454

** Lungimile segmentelor sunt determinate în planul de proiecţie Stereo 70 şi sunt rotunjite la 1 milimetru.
*** Distanţa dintre puncte este formată din segmente cumulate ce sunt mai mici decât valoarea 1 milimetru.

Document care conține date cu caracter personal, protejat de prevederile Regulamentului (UE) nr. 679/2016 și Legii 190/2018

DATE DESPRE IMOBILUL NR. 1144

Oficiul de Cadastru şi Publicitate Imobiliară VALCEA
Biroul de Cadastru şi Publicitate Imobiliară Ramnicu Valcea

A. Partea I. Descrierea imobilului

TEREN Intravilan

Adresa: Loc. Brezoi, Str Eroilor, Jud. Valcea

Nr. Crt	Nr cadastral Nr. topografic	Suprafaţa* (mp)	Observaţii / Referinţe
A1		1.111	Sector cadastral:36 Teren neimprejmuit;

Construcţii

Crt	Nr cadastral Nr. topografic	Adresa	Observaţii / Referinţe
A1.1	0	Loc. Brezoi, Str Eroilor, Jud. Valcea	Nr. niveluri:1; S. construita la sol:108 mp;
A1.2	0	Loc. Brezoi, Str Eroilor, Jud. Valcea	Nr. niveluri:1; S. construita la sol:66 mp;
A1.3	0	Loc. Brezoi, Str Eroilor, Jud. Valcea	Nr. niveluri:1; S. construita la sol:43 mp;

B. Partea II. Proprietari şi acte

Inscrieri privitoare la dreptul de proprietate şi alte drepturi reale		Referinţe
/		
Act Administrativ nr. 7363, din 22/05/2025 emis de ORAȘUL BREZOI;		
B1	Inscrierea posesiei, drept de PROPRIETATE, dobandit prin Lege, cota actuala 1/1, cota initiala 1/1	A1, A1.1, A1.2, A1.3
	1) **NEIDENTIFICAT NEIDENTIFICAT**	
Act Normativ nr. 7, din 13/03/1996 emis de PARLAMENTUL ROMÂNIEI;		
B2	Se notează mențiunea de proprietar neidentificat	A1, A1.1, A1.2, A1.3

C. Partea III. SARCINI .

Inscrieri privind dezmembramintele dreptului de proprietate, drepturi reale de garanţie şi sarcini	Referinţe
NU SUNT	

Document care conține date cu caracter personal, protejat de prevederile Regulamentului (UE) nr. 679/2016 și Legii 190/2018

Anexa Nr. 1 La Partea I

Teren

Nr cadastral	Suprafaţa (mp)*	Observaţii / Referinţe
	1.111	

* Suprafaţa este determinată in planul de proiecţie Stereo 70.

DETALII LINIARE IMOBIL

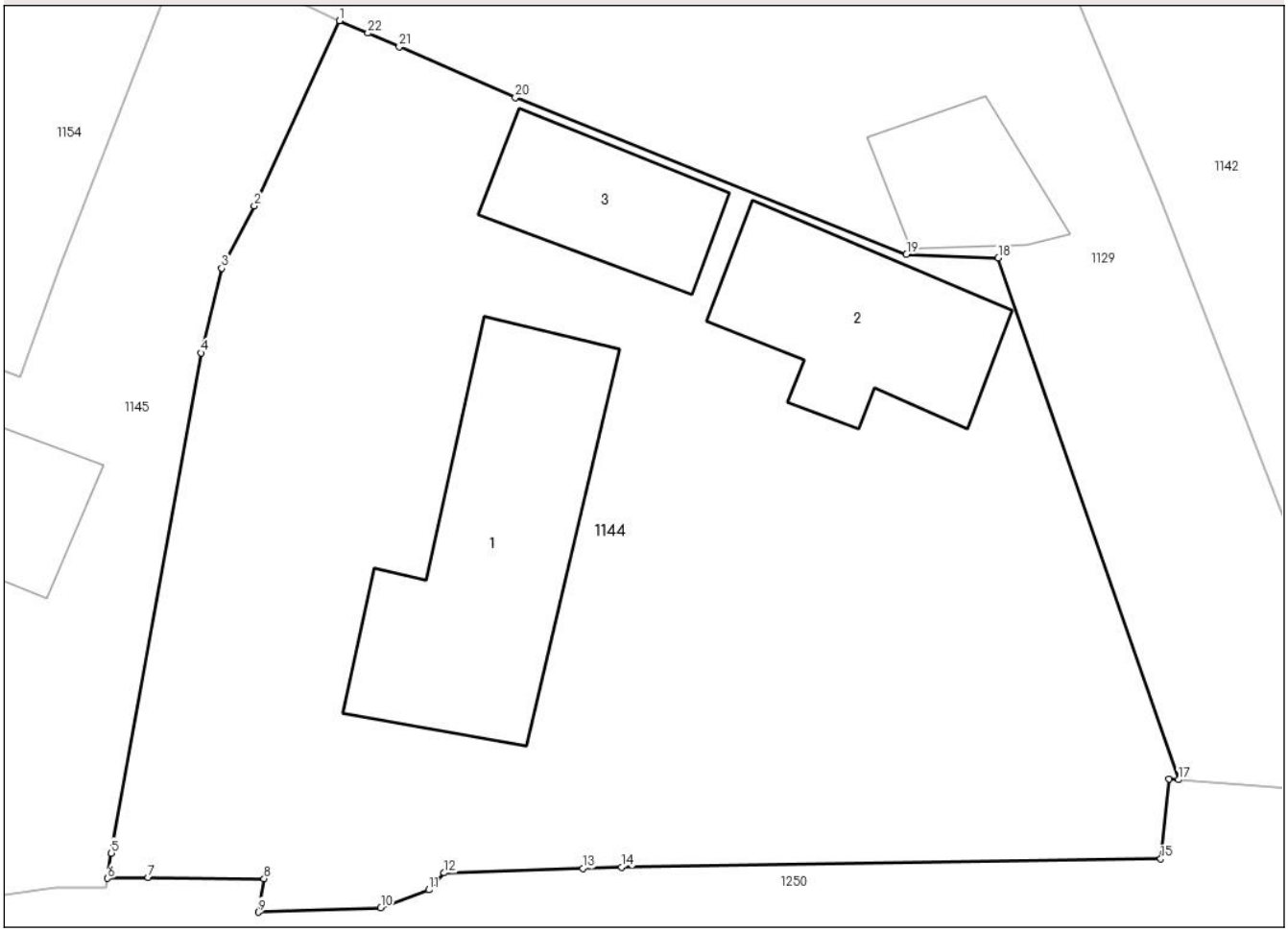

Date referitoare la teren

Crt	Categorie folosință	Intra vilan	Suprafaţa (mp)	Tarla	Parcelă	Nr. topo	Observaţii / Referinţe
1	curti constructii	DA	1.111	-	-	-	

Date referitoare la construcţii

Crt	Număr	Destinaţie construcţie	Supraf. (mp)	Situaţie juridică	Observaţii / Referinţe
A1.1	0	constructii de locuinte	108	Cu acte	Nr. niveluri:1; S. construita la sol:108 mp;
A1.2	0	constructii anexa	66	Cu acte	Nr. niveluri:1; S. construita la sol:66 mp;
A1.3	0	constructii anexa	43	Cu acte	Nr. niveluri:1; S. construita la sol:43 mp;

Lungime Segmente

1) Valorile lungimilor segmentelor sunt obţinute din proiecţie în plan.

Punct început	X / Y	Punct sfârşit	X / Y	Lungime segment (** (m)
1	442.807,981 426.284,284	2	442.804,469 426.276,678	8.378
3	442.803,126 426.274,114	4	442.802,281 426.270,634	3.581

Punct început	X / Y	Punct sfârşit	X / Y	Lungime segment (** (m)
2	442.804,469 426.276,678	3	442.803,126 426.274,114	2.894
4	442.802,281 426.270,634	5	442.798,586 426.250,07	20.893

Document care conține date cu caracter personal, protejat de prevederile Regulamentului (UE) nr. 679/2016 și Legii 190/2018

Punct început	X / Y	Punct sfârşit	X / Y	Lungime segment (** (m)
5	442.798,586 426.250,07	6	442.798,441 426.249,03	1.05
7	442.800,101 426.249,069	8	442.804,87 426.249,018	4.769
9	442.804,646 426.247,642	10	442.809,676 426.247,823	5.033
11	442.811,649 426.248,56	12	442.812,284 426.249,253	0.94
13	442.817,989 426.249,443	14	442.819,586 426.249,496	1.598
15	442.841,769 426.249,833	16	442.842,109 426.253,122	3.307
17	442.842,496 426.253,084	18	442.835,084 426.274,538	22.698
19	442.831,303 426.274,681	20	442.815,209 426.281,122	17.335
21	442.810,439 426.283,209	22	442.809,144 426.283,775	1.413

Punct început	X / Y	Punct sfârşit	X / Y	Lungime segment (** (m)
6	442.798,441 426.249,03	7	442.800,101 426.249,069	1.66
8	442.804,87 426.249,018	9	442.804,646 426.247,642	1.394
10	442.809,676 426.247,823	11	442.811,649 426.248,56	2.106
12	442.812,284 426.249,253	13	442.817,989 426.249,443	5.708
14	442.819,586 426.249,496	15	442.841,769 426.249,833	22.186
16	442.842,109 426.253,122	17	442.842,496 426.253,084	0.389
18	442.835,084 426.274,538	19	442.831,303 426.274,681	3.784
20	442.815,209 426.281,122	21	442.810,439 426.283,209	5.207
22	442.809,144 426.283,775	1	442.807,981 426.284,284	1.27

** Lungimile segmentelor sunt determinate în planul de proiecţie Stereo 70 şi sunt rotunjite la 1 milimetru.
*** Distanţa dintre puncte este formată din segmente cumulate ce sunt mai mici decât valoarea 1 milimetru.

Document care conține date cu caracter personal, protejat de prevederile Regulamentului (UE) nr. 679/2016 și Legii 190/2018

DATE DESPRE IMOBILUL NR. 1145

Oficiul de Cadastru şi Publicitate Imobiliară VALCEA
Biroul de Cadastru şi Publicitate Imobiliară Ramnicu Valcea

A. Partea I. Descrierea imobilului

TEREN Intravilan

Adresa: Loc. Brezoi, Str Eroilor, Jud. Valcea

Nr. Crt	Nr cadastral Nr. topografic	Suprafaţa* (mp)	Observaţii / Referinţe
A1		494	Sector cadastral:36 Teren neimprejmuit;

Construcţii

Crt	Nr cadastral Nr. topografic	Adresa	Observaţii / Referinţe
A1.1	0	Loc. Brezoi, Str Eroilor, Jud. Valcea	Nr. niveluri:1; S. construita la sol:67 mp;

B. Partea II. Proprietari şi acte

Inscrieri privitoare la dreptul de proprietate şi alte drepturi reale		Referinţe
/		
Act Administrativ nr. 7363, din 22/05/2025 emis de ORAȘUL BREZOI;		
B1	Inscrierea posesiei, drept de PROPRIETATE, dobandit prin Lege, cota actuala 1/1, cota initiala 1/1	A1, A1.1
	1) **NEIDENTIFICAT NEIDENTIFICAT**	
Act Normativ nr. 7, din 13/03/1996 emis de PARLAMENTUL ROMÂNIEI;		
B2	Se notează mențiunea de proprietar neidentificat	A1, A1.1

C. Partea III. SARCINI .

Inscrieri privind dezmembramintele dreptului de proprietate, drepturi reale de garanţie şi sarcini	Referinţe
NU SUNT	

Document care conține date cu caracter personal, protejat de prevederile Regulamentului (UE) nr. 679/2016 și Legii 190/2018

Anexa Nr. 1 La Partea I

Teren

Nr cadastral	Suprafaţa (mp)*	Observaţii / Referinţe
	494	

* Suprafaţa este determinată in planul de proiecţie Stereo 70.

DETALII LINIARE IMOBIL

Date referitoare la teren

Crt	Categorie folosință	Intra vilan	Suprafaţa (mp)	Tarla	Parcelă	Nr. topo	Observaţii / Referinţe
1	curti constructii	DA	494	-	-	-	

Date referitoare la construcţii

Crt	Număr	Destinaţie construcţie	Supraf. (mp)	Situaţie juridică	Observaţii / Referinţe
A1.1	0	constructii de locuinte	67	Cu acte	Nr. niveluri:1; S. construita la sol:67 mp;

Lungime Segmente

1) Valorile lungimilor segmentelor sunt obţinute din proiecţie în plan.

Punct început	X / Y	Punct sfârşit	X / Y	Lungime segment (** (m)
1	442.796,255 426.248,641	2	442.798,373 426.248,649	2.118
3	442.798,441 426.249,03	4	442.798,586 426.250,07	1.05
5	442.802,281 426.270,634	6	442.803,126 426.274,114	3.581
7	442.804,469 426.276,678	8	442.807,981 426.284,284	8.378

Punct început	X / Y	Punct sfârşit	X / Y	Lungime segment (** (m)
2	442.798,373 426.248,649	3	442.798,441 426.249,03	0.387
4	442.798,586 426.250,07	5	442.802,281 426.270,634	20.893
6	442.803,126 426.274,114	7	442.804,469 426.276,678	2.894
8	442.807,981 426.284,284	9	442.806,818 426.284,793	1.27

Document care conține date cu caracter personal, protejat de prevederile Regulamentului (UE) nr. 679/2016 și Legii 190/2018

Punct început	X / Y	Punct sfârşit	X / Y	Lungime segment (** (m)
9	442.806,818 426.284,793	10	442.801,479 426.287,136	5.83
11	442.796,452 426.274,063	12	442.794,829 426.269,636	4.715
13	442.791,608 426.270,844	14	442.787,373 426.272,431	4.523
15	442.786,502 426.270,108	16	442.786,16 426.270,236	0.365
17	442.784,361 426.265,438	18	442.783,799 426.263,641	1.883
19	442.782,434 426.258,102	20	442.781,156 426.249,598	8.599
21	442.780,943 426.248,177	22	442.793,866 426.248,323	12.924

Punct început	X / Y	Punct sfârşit	X / Y	Lungime segment (** (m)
10	442.801,479 426.287,136	11	442.796,452 426.274,063	14.006
12	442.794,829 426.269,636	13	442.791,608 426.270,844	3.44
14	442.787,373 426.272,431	15	442.786,502 426.270,108	2.481
16	442.786,16 426.270,236	17	442.784,361 426.265,438	5.124
18	442.783,799 426.263,641	19	442.782,434 426.258,102	5.705
20	442.781,156 426.249,598	21	442.780,943 426.248,177	1.437
22	442.793,866 426.248,323	1	442.796,255 426.248,641	2.41

** Lungimile segmentelor sunt determinate în planul de proiecţie Stereo 70 şi sunt rotunjite la 1 milimetru.
*** Distanţa dintre puncte este formată din segmente cumulate ce sunt mai mici decât valoarea 1 milimetru.

Document care conține date cu caracter personal, protejat de prevederile Regulamentului (UE) nr. 679/2016 și Legii 190/2018

DATE DESPRE IMOBILUL NR. 1146

Oficiul de Cadastru şi Publicitate Imobiliară VALCEA
Biroul de Cadastru şi Publicitate Imobiliară Ramnicu Valcea

A. Partea I. Descrierea imobilului

TEREN Intravilan

Adresa: Loc. Brezoi, Str Eroilor, Jud. Valcea

Nr. Crt	Nr cadastral Nr. topografic	Suprafaţa* (mp)	Observaţii / Referinţe
A1		230	Sector cadastral:36 Teren neimprejmuit;

B. Partea II. Proprietari şi acte

Inscrieri privitoare la dreptul de proprietate şi alte drepturi reale		Referinţe
/		
Act Administrativ nr. 7363, din 22/05/2025 emis de ORAȘUL BREZOI;		
B1	Inscrierea posesiei, drept de PROPRIETATE, dobandit prin Lege, cota actuala 1/1, cota initiala 1/1	A1
	1) **NEIDENTIFICAT NEIDENTIFICAT**	
Act Normativ nr. 7, din 13/03/1996 emis de PARLAMENTUL ROMÂNIEI;		
B2	Se notează mențiunea de proprietar neidentificat	A1

C. Partea III. SARCINI .

Inscrieri privind dezmembramintele dreptului de proprietate, drepturi reale de garanţie şi sarcini	Referinţe
NU SUNT	

Document care conține date cu caracter personal, protejat de prevederile Regulamentului (UE) nr. 679/2016 și Legii 190/2018

Anexa Nr. 1 La Partea I

Teren

Nr cadastral	Suprafaţa (mp)*	Observaţii / Referinţe
	230	

* Suprafaţa este determinată in planul de proiecţie Stereo 70.

DETALII LINIARE IMOBIL

Date referitoare la teren

Crt	Categorie folosință	Intra vilan	Suprafaţa (mp)	Tarla	Parcelă	Nr. topo	Observaţii / Referinţe
1	drum	DA	230	-	-	-	cale acces

Lungime Segmente
1) Valorile lungimilor segmentelor sunt obţinute din proiecţie în plan.

Punct început	X / Y	Punct sfârşit	X / Y	Lungime segment (** (m)
1	442.774,428 426.251,06	2	442.773,636 426.248,436	2.741
2	442.773,636 426.248,436	3	442.780,943 426.248,177	7.312
3	442.780,943 426.248,177	4	442.781,156 426.249,598	1.437
4	442.781,156 426.249,598	5	442.782,434 426.258,102	8.599
5	442.782,434 426.258,102	6	442.783,799 426.263,641	5.705

Document care conține date cu caracter personal, protejat de prevederile Regulamentului (UE) nr. 679/2016 și Legii 190/2018

Punct început	X / Y	Punct sfârşit	X / Y	Lungime segment (** (m)
6	442.783,799 426.263,641	7	442.784,361 426.265,438	1.883
7	442.784,361 426.265,438	8	442.786,16 426.270,236	5.124
8	442.786,16 426.270,236	9	442.786,502 426.270,108	0.365
9	442.786,502 426.270,108	10	442.787,373 426.272,431	2.481
10	442.787,373 426.272,431	11	442.791,076 426.280,532	8.907
11	442.791,076 426.280,532	12	442.783,241 426.283,962	8.553
12	442.783,241 426.283,962	13	442.776,833 426.258,677	26.084
13	442.776,833 426.258,677	1	442.774,428 426.251,06	7.988

** Lungimile segmentelor sunt determinate în planul de proiecţie Stereo 70 şi sunt rotunjite la 1 milimetru.
*** Distanţa dintre puncte este formată din segmente cumulate ce sunt mai mici decât valoarea 1 milimetru.

Document care conține date cu caracter personal, protejat de prevederile Regulamentului (UE) nr. 679/2016 și Legii 190/2018

DATE DESPRE IMOBILUL NR. 1147

Oficiul de Cadastru şi Publicitate Imobiliară VALCEA
Biroul de Cadastru şi Publicitate Imobiliară Ramnicu Valcea

A. Partea I. Descrierea imobilului

TEREN Intravilan

Adresa: Loc. Brezoi, Str Eroilor, Jud. Valcea

Nr. Crt	Nr cadastral Nr. topografic	Suprafaţa* (mp)	Observaţii / Referinţe
A1		532	Sector cadastral:36 Teren neimprejmuit;

Construcţii

Crt	Nr cadastral Nr. topografic	Adresa	Observaţii / Referinţe
A1.1	0	Loc. Brezoi, Str Eroilor, Jud. Valcea	Nr. niveluri:1; S. construita la sol:114 mp;

B. Partea II. Proprietari şi acte

Inscrieri privitoare la dreptul de proprietate şi alte drepturi reale		Referinţe
/		
Act Administrativ nr. 7363, din 22/05/2025 emis de ORAȘUL BREZOI;		
B1	Inscrierea posesiei, drept de PROPRIETATE, dobandit prin Lege, cota actuala 1/1, cota initiala 1/1	A1, A1.1
	1) **NEIDENTIFICAT NEIDENTIFICAT**	
Act Normativ nr. 7, din 13/03/1996 emis de PARLAMENTUL ROMÂNIEI;		
B2	Se notează mențiunea de proprietar neidentificat	A1, A1.1

C. Partea III. SARCINI .

Inscrieri privind dezmembramintele dreptului de proprietate, drepturi reale de garanţie şi sarcini	Referinţe
NU SUNT	

Document care conține date cu caracter personal, protejat de prevederile Regulamentului (UE) nr. 679/2016 și Legii 190/2018

Anexa Nr. 1 La Partea I

Teren

Nr cadastral	Suprafaţa (mp)*	Observaţii / Referinţe
	532	

* Suprafaţa este determinată in planul de proiecţie Stereo 70.

DETALII LINIARE IMOBIL

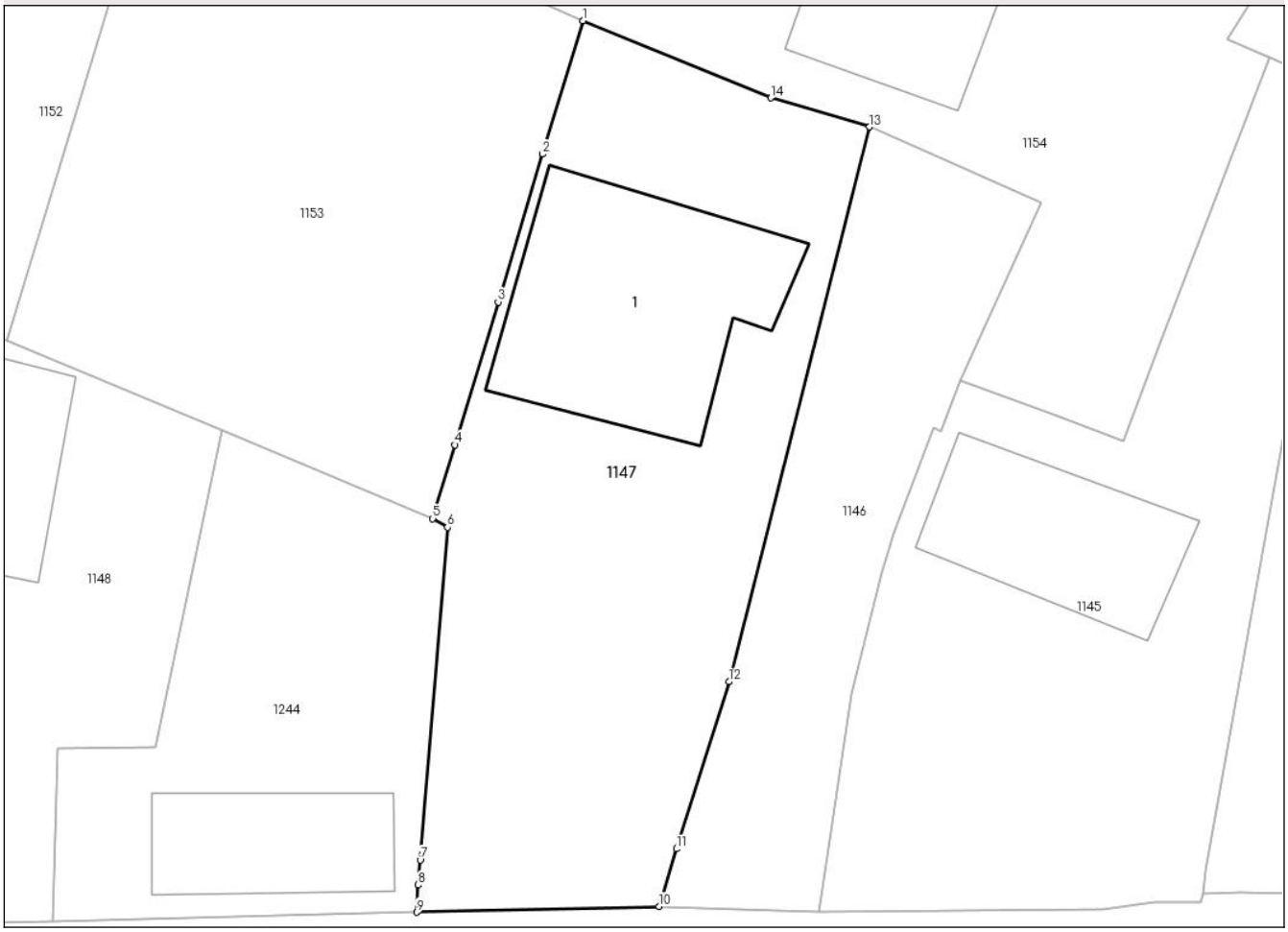

Date referitoare la teren

Crt	Categorie folosință	Intra vilan	Suprafaţa (mp)	Tarla	Parcelă	Nr. topo	Observaţii / Referinţe
1	curti constructii	DA	532	-	-	-	

Date referitoare la construcţii

Crt	Număr	Destinaţie construcţie	Supraf. (mp)	Situaţie juridică	Observaţii / Referinţe
A1.1	0	constructii de locuinte	114	Cu acte	Nr. niveluri:1; S. construita la sol:114 mp;

Lungime Segmente
1) Valorile lungimilor segmentelor sunt obţinute din proiecţie în plan.

Punct început	X / Y	Punct sfârşit	X / Y	Lungime segment (** (m)
1	442.770,164 426.288,806	2	442.768,329 426.282,727	6.35
2	442.768,329 426.282,727	3	442.766,294 426.275,987	7.041
3	442.766,294 426.275,987	4	442.764,326 426.269,47	6.808
4	442.764,326 426.269,47	5	442.763,311 426.266,108	3.512

Document care conține date cu caracter personal, protejat de prevederile Regulamentului (UE) nr. 679/2016 și Legii 190/2018

Punct început	X / Y	Punct sfârşit	X / Y	Lungime segment (** (m)
5	442.763,311 426.266,108	6	442.763,982 426.265,713	0.779
6	442.763,982 426.265,713	7	442.762,741 426.250,545	15.219
7	442.762,741 426.250,545	8	442.762,648 426.249,41	1.139
8	442.762,648 426.249,41	9	442.762,572 426.248,171	1.241
9	442.762,572 426.248,171	10	442.773,636 426.248,436	11.067
10	442.773,636 426.248,436	11	442.774,428 426.251,06	2.741
11	442.774,428 426.251,06	12	442.776,833 426.258,677	7.988
12	442.776,833 426.258,677	13	442.783,241 426.283,962	26.084
13	442.783,241 426.283,962	14	442.778,739 426.285,285	4.692
14	442.778,739 426.285,285	1	442.770,164 426.288,806	9.27

** Lungimile segmentelor sunt determinate în planul de proiecţie Stereo 70 şi sunt rotunjite la 1 milimetru.
*** Distanţa dintre puncte este formată din segmente cumulate ce sunt mai mici decât valoarea 1 milimetru.

Document care conține date cu caracter personal, protejat de prevederile Regulamentului (UE) nr. 679/2016 și Legii 190/2018

DATE DESPRE IMOBILUL NR. 1148

Oficiul de Cadastru şi Publicitate Imobiliară VALCEA
Biroul de Cadastru şi Publicitate Imobiliară Ramnicu Valcea

A. Partea I. Descrierea imobilului

TEREN Intravilan

Adresa: Loc. Brezoi, Str Eroilor, Nr. 29, Jud. Valcea

Nr. Crt	Nr cadastral Nr. topografic	Suprafaţa* (mp)	Observaţii / Referinţe
A1		Din acte: 430 Masurata: 441	Sector cadastral:36 Teren imprejmuit;

Construcţii

Crt	Nr cadastral Nr. topografic	Adresa	Observaţii / Referinţe
A1.1	0	Loc. Brezoi, Str Eroilor, Nr. 29, Jud. Valcea	Nr. niveluri:2; S. construita la sol:74 mp; locuinta P+1

B. Partea II. Proprietari şi acte

Inscrieri privitoare la dreptul de proprietate şi alte drepturi reale		Referinţe
/		
Act Notarial nr. 229, din 03/04/1998 emis de NP GRESOIU DUMITRU;		
B1	Intabulare, drept de PROPRIETATE, dobandit prin Conventie, cota actuala 1/1, cota initiala 1/1	A1, A1.1
	1) **VĂRĂTICEANU MIRCEA**	

C. Partea III. SARCINI .

Inscrieri privind dezmembramintele dreptului de proprietate, drepturi reale de garanţie şi sarcini	Referinţe
NU SUNT	

Document care conține date cu caracter personal, protejat de prevederile Regulamentului (UE) nr. 679/2016 și Legii 190/2018

Anexa Nr. 1 La Partea I

Teren

Nr cadastral	Suprafaţa (mp)*	Observaţii / Referinţe
	Din acte: 430 Masurata: 441	

* Suprafaţa este determinată in planul de proiecţie Stereo 70.

DETALII LINIARE IMOBIL

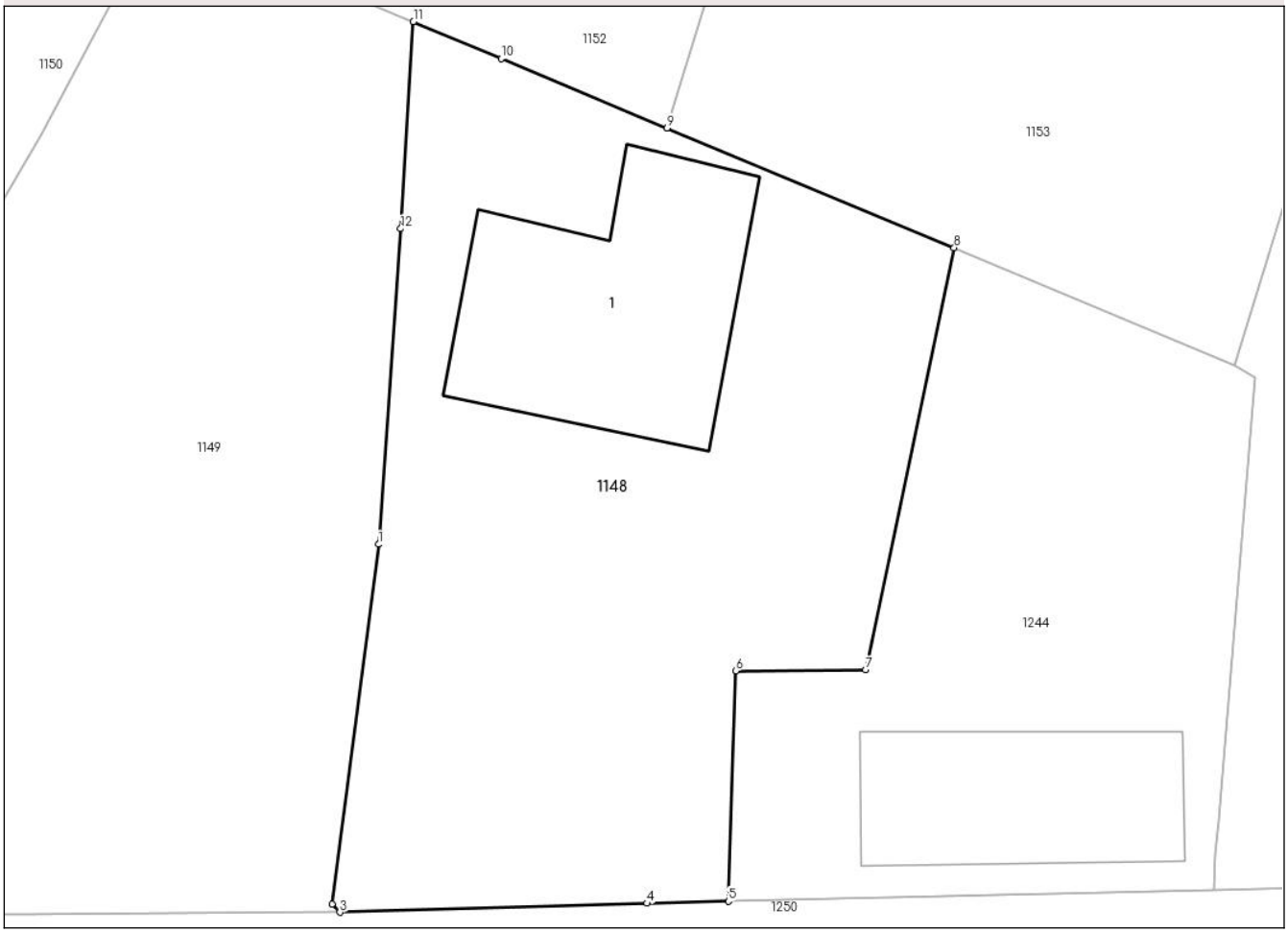

Date referitoare la teren

Crt	Categorie folosinţă	Intra vilan	Suprafaţa (mp)	Tarla	Parcelă	Nr. topo	Observaţii / Referinţe
1	curti constructii	DA	441	-	-	-	

Date referitoare la construcţii

Crt	Număr	Destinaţie construcţie	Supraf. (mp)	Situaţie juridică	Observaţii / Referinţe
A1.1	0	constructii de locuinte	74	Cu acte	Nr. niveluri:2; S. construita la sol:74 mp; locuinta P+1

Lungime Segmente
1) Valorile lungimilor segmentelor sunt obţinute din proiecţie în plan.

Punct început	X / Y	Punct sfârşit	X / Y	Lungime segment (** (m)
1	442.733,986 426.259,996	2	442.732,391 426.247,681	12.418
2	442.732,391 426.247,681	3	442.732,66 426.247,4	0.389
3	442.732,66 426.247,4	4	442.743,176 426.247,706	10.52

Document care conține date cu caracter personal, protejat de prevederile Regulamentului (UE) nr. 679/2016 și Legii 190/2018

Punct început	X / Y	Punct sfârşit	X / Y	Lungime segment (** (m)
4	442.743,176 426.247,706	5	442.745,96 426.247,773	2.785
5	442.745,96 426.247,773	6	442.746,21 426.255,66	7.891
6	442.746,21 426.255,66	7	442.750,655 426.255,695	4.445
7	442.750,655 426.255,695	8	442.753,694 426.270,152	14.773
8	442.753,694 426.270,152	9	442.743,866 426.274,25	10.648
9	442.743,866 426.274,25	10	442.738,184 426.276,629	6.16
10	442.738,184 426.276,629	11	442.735,178 426.277,888	3.259
11	442.735,178 426.277,888	12	442.734,747 426.270,801	7.1
12	442.734,747 426.270,801	1	442.733,986 426.259,996	10.832

** Lungimile segmentelor sunt determinate în planul de proiecţie Stereo 70 şi sunt rotunjite la 1 milimetru.
*** Distanţa dintre puncte este formată din segmente cumulate ce sunt mai mici decât valoarea 1 milimetru.

Document care conține date cu caracter personal, protejat de prevederile Regulamentului (UE) nr. 679/2016 și Legii 190/2018

DATE DESPRE IMOBILUL NR. 1149

Oficiul de Cadastru şi Publicitate Imobiliară VALCEA
Biroul de Cadastru şi Publicitate Imobiliară Ramnicu Valcea

A. Partea I. Descrierea imobilului

TEREN Intravilan

Adresa: Loc. Brezoi, Str Eroilor, Jud. Valcea

Nr. Crt	Nr cadastral Nr. topografic	Suprafaţa* (mp)	Observaţii / Referinţe
A1		566	Sector cadastral:36 Teren neimprejmuit;

B. Partea II. Proprietari şi acte

Inscrieri privitoare la dreptul de proprietate şi alte drepturi reale		Referinţe
/		
Act Administrativ nr. 7363, din 22/05/2025 emis de ORAȘUL BREZOI;		
B1	Inscrierea posesiei, drept de PROPRIETATE, dobandit prin Lege, cota actuala 1/1, cota initiala 1/1	A1
	1) **NEIDENTIFICAT NEIDENTIFICAT**	
Act Normativ nr. 7, din 13/03/1996 emis de PARLAMENTUL ROMÂNIEI;		
B2	Se notează mențiunea de proprietar neidentificat	A1

C. Partea III. SARCINI .

Inscrieri privind dezmembramintele dreptului de proprietate, drepturi reale de garanţie şi sarcini	Referinţe
NU SUNT	

Document care conține date cu caracter personal, protejat de prevederile Regulamentului (UE) nr. 679/2016 și Legii 190/2018

Anexa Nr. 1 La Partea I

Teren

Nr cadastral	Suprafaţa (mp)*	Observaţii / Referinţe
	566	

* Suprafaţa este determinată in planul de proiecţie Stereo 70.

DETALII LINIARE IMOBIL

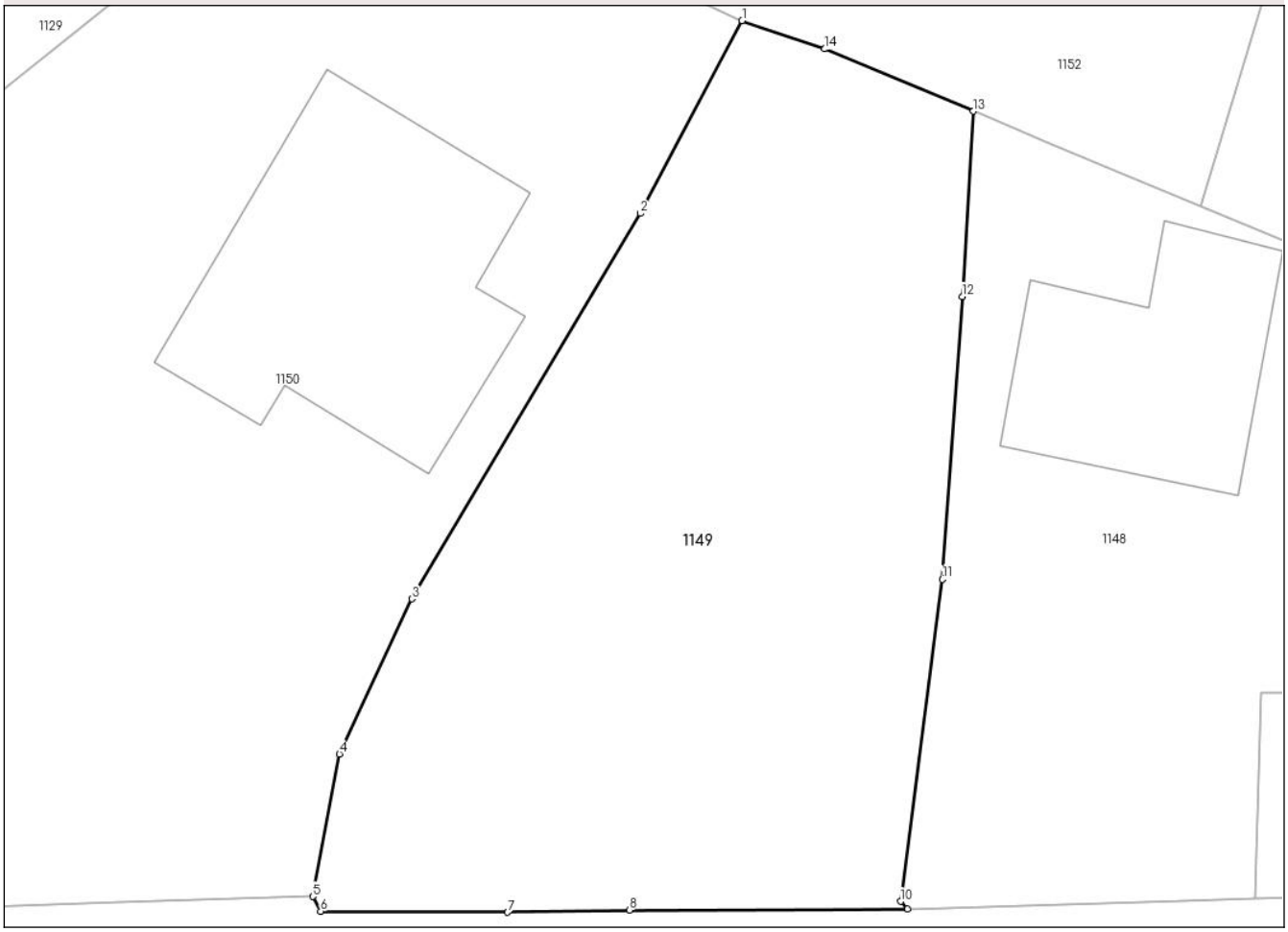

Date referitoare la teren

Crt	Categorie folosință	Intra vilan	Suprafaţa (mp)	Tarla	Parcelă	Nr. topo	Observaţii / Referinţe
1	neproductiv	DA	566	-	-	-	cale acces

Lungime Segmente
1) Valorile lungimilor segmentelor sunt obţinute din proiecţie în plan.

Punct început	X / Y	Punct sfârşit	X / Y	Lungime segment (** (m)
1	442.726,323 426.281,348	2	442.722,43 426.273,979	8.334
2	442.722,43 426.273,979	3	442.713,682 426.259,245	17.135
3	442.713,682 426.259,245	4	442.710,919 426.253,313	6.544
4	442.710,919 426.253,313	5	442.709,894 426.247,87	5.539
5	442.709,894 426.247,87	6	442.710,204 426.247,299	0.65

Document care conține date cu caracter personal, protejat de prevederile Regulamentului (UE) nr. 679/2016 și Legii 190/2018

Punct început	X / Y	Punct sfârşit	X / Y	Lungime segment (** (m)
6	442.710,204 426.247,299	7	442.717,35 426.247,27	7.146
7	442.717,35 426.247,27	8	442.722,014 426.247,35	4.665
8	442.722,014 426.247,35	9	442.732,66 426.247,4	10.646
9	442.732,66 426.247,4	10	442.732,391 426.247,681	0.389
10	442.732,391 426.247,681	11	442.733,986 426.259,996	12.418
11	442.733,986 426.259,996	12	442.734,747 426.270,801	10.832
12	442.734,747 426.270,801	13	442.735,178 426.277,888	7.1
13	442.735,178 426.277,888	14	442.729,491 426.280,269	6.165
14	442.729,491 426.280,269	1	442.726,323 426.281,348	3.347

** Lungimile segmentelor sunt determinate în planul de proiecţie Stereo 70 şi sunt rotunjite la 1 milimetru.
*** Distanţa dintre puncte este formată din segmente cumulate ce sunt mai mici decât valoarea 1 milimetru.

Document care conține date cu caracter personal, protejat de prevederile Regulamentului (UE) nr. 679/2016 și Legii 190/2018

DATE DESPRE IMOBILUL NR. 1150

Oficiul de Cadastru şi Publicitate Imobiliară VALCEA
Biroul de Cadastru şi Publicitate Imobiliară Ramnicu Valcea

A. Partea I. Descrierea imobilului

Nr. CF vechi:1309
Nr. cadastral vechi:933

TEREN Intravilan

Adresa: Loc. Brezoi, Str Eroilor, Nr. 32A, Jud. Valcea, PUNCTUL "ABATOR MICA"

Nr. Crt	Nr cadastral Nr. topografic	Suprafaţa* (mp)	Observaţii / Referinţe
A1	35691	Din acte: 1.112 Masurata: 1.129	Sector cadastral:36 Teren imprejmuit;

Construcţii

Crt	Nr cadastral Nr. topografic	Adresa	Observaţii / Referinţe
A1.1	35691-C1	Loc. Brezoi, Str Eroilor, Nr. 32A, Jud. Valcea, PUNCTUL "ABATOR MICA"	Nr. niveluri:2; S. construita la sol:125 mp; S. construita desfasurata:125 mp; CLADIRE DE LOCUIT, P+M, EDIFICATA IN ANUL 2014, DIN LEMN ACOPERITA CU CARTON, NU ESTE DOTATA CU LIFT,ARE CERTIFICAT DE PERFORMANTA ENERGETICA

B. Partea II. Proprietari şi acte

Inscrieri privitoare la dreptul de proprietate şi alte drepturi reale		Referinţe
23597 / 16/07/2007		
Act Notarial nr. aut.nr.868 din, din 10/07/2007 emis de BNP Gresoiu Dumitru;		
B1	Intabulare, drept de PROPRIETATE, dobandit prin Conventie, cota actuala 1/1, cota initiala 1/1	A1
	1) **MARCU GABRIEL**, casatorit	
28045 / 13/06/2014		
Act Administrativ nr. AUTORIZATIE DE CONSTRUIRE NR. 17, din 05/07/2012 emis de PRIMARIA ORASULUI BREZOI (PROCES-VERBAL DE RECEPTIE NR. 3410/16.058.2014, NOTA EXPPLICATIVA, ADEVERINTA NR. 912/RA DIN 13.06.2014, CERTIFICAT DE ATESTARE FISCALA NR. 710/02.06.2014 - AMBELE EMISE DE PRIMARIA BREZOI, DOCUMENTATIE TEHNICA CU NUMAR DE AVIZ 28045/13.06.2014 SI CERTIFICAT DE CASATORIE SERIA CD NR. 693371/16.09.2006 EMIS DE PRIMARIA MUN. RM. VALCEA);		
B2	Intabulare, drept de PROPRIETATE, dobandit prin Construire, cota actuala 1/1, cota initiala 1/1	A1.1
	1) **MARCU GABRIEL** 2) **MARCU LAURA**	
5874 / 02/02/2018		
Act Notarial nr. Incheiere de rectificare nr. 3, din 02/02/2018 emis de Constantinescu Ana Loredana (act notarial nr 125 din 31.01.2018, emis de NP Constantinescu Alina Loredana);		
B8	In baza Conventiei de constituire a patrimoniului de afectatiune aut nr. 125/31.01.2018 si Incheierii de rectificare nr. 3/02.02.2018, se noteaza faptul ca imobilul de sub A1 constituie patrimoniu de afectatiune, urmand a fi destinat in vederea desfasurarii activitatii ,	A1
	1) **MARCU LAURA INTREPRINDERE INDIVIDUALA**, CIF:38754567	

C. Partea III. SARCINI .

Inscrieri privind dezmembramintele dreptului de proprietate, drepturi reale de garanţie şi sarcini	Referinţe
NU SUNT	

Anexa Nr. 1 La Partea I

Teren

Nr cadastral	Suprafaţa (mp)*	Observaţii / Referinţe
35691	Din acte: 1.112 Masurata: 1.129	

* Suprafaţa este determinată in planul de proiecţie Stereo 70.

DETALII LINIARE IMOBIL

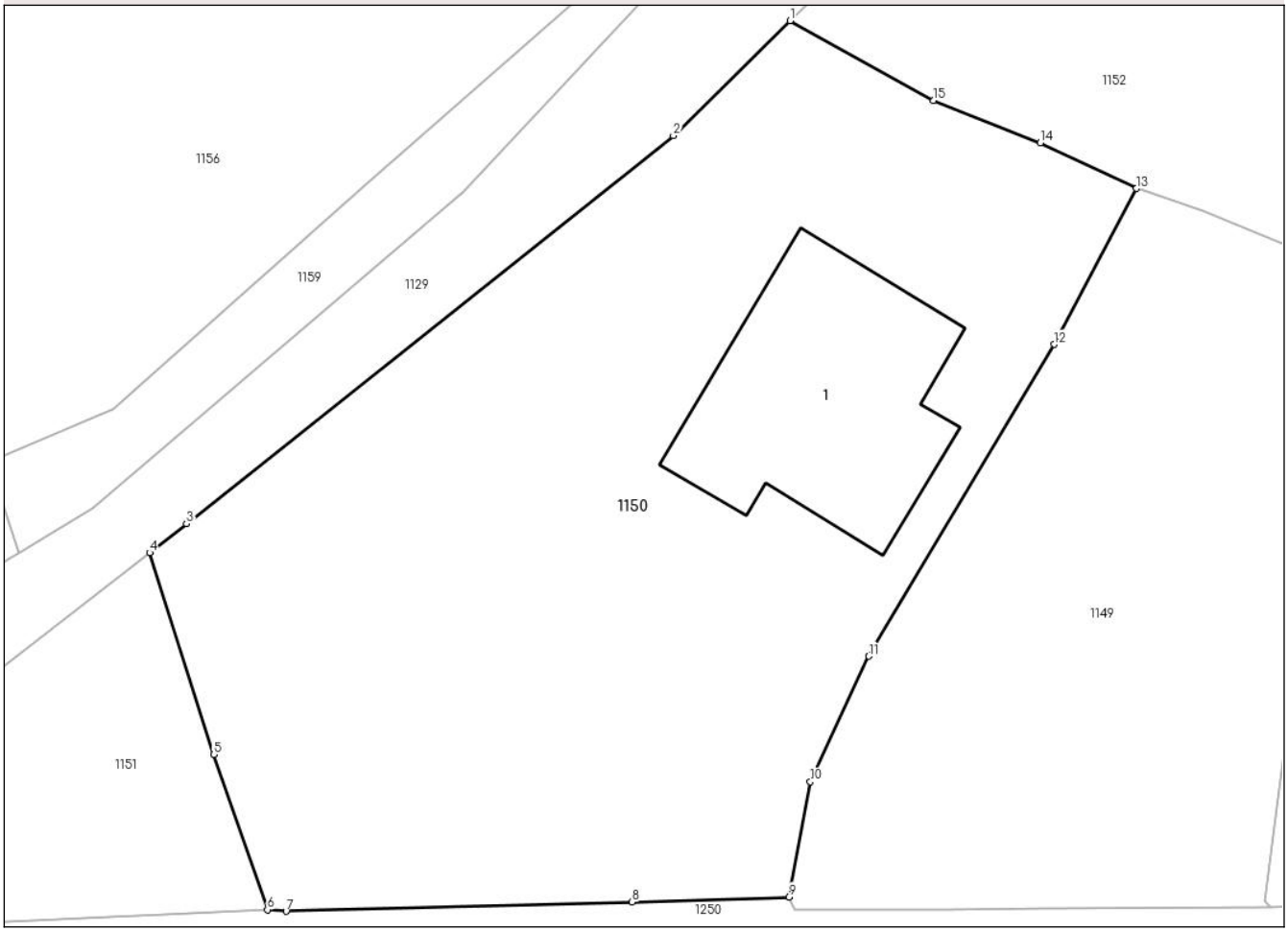

Date referitoare la teren

Crt	Categorie folosinţă	Intra vilan	Suprafaţa (mp)	Tarla	Parcelă	Nr. topo	Observaţii / Referinţe
1	curti constructii	DA	357	-	-	-	
2	arabil	DA	392	-	-	-	
3	arabil	DA	380	-	-	-	

Date referitoare la construcţii

Crt	Număr	Destinaţie construcţie	Supraf. (mp)	Situaţie juridică	Observaţii / Referinţe
A1.1	35691-C1	constructii de locuinte	125	Cu acte	Nr. niveluri:2; S. construita la sol:125 mp; S. construita desfasurata:125 mp; CLADIRE DE LOCUIT, P+M, EDIFICATA IN ANUL 2014, DIN LEMN ACOPERITA CU CARTON, NU ESTE DOTATA CU LIFT,ARE CERTIFICAT DE PERFORMANTA ENERGETICA

Lungime Segmente

1) Valorile lungimilor segmentelor sunt obţinute din proiecţie în plan.

Punct început	X / Y	Punct sfârşit	X / Y	Lungime segment (** (m)

Document care conține date cu caracter personal, protejat de prevederile Regulamentului (UE) nr. 679/2016 și Legii 190/2018

Punct început	X / Y	Punct sfârşit	X / Y	Lungime segment (** (m)
1	442.709,963 426.289,268	2	442.704,444 426.283,836	7.744
2	442.704,444 426.283,836	3	442.681,438 426.265,513	29.411
3	442.681,438 426.265,513	4	442.679,706 426.264,134	2.214
4	442.679,706 426.264,134	5	442.682,727 426.254,598	10.003
5	442.682,727 426.254,598	6	442.685,269 426.247,276	7.751
6	442.685,269 426.247,276	7	442.686,15 426.247,2	0.884
7	442.686,15 426.247,2	8	442.702,494 426.247,633	16.35
8	442.702,494 426.247,633	9	442.709,894 426.247,87	7.404
9	442.709,894 426.247,87	10	442.710,919 426.253,313	5.539
10	442.710,919 426.253,313	11	442.713,682 426.259,245	6.544
11	442.713,682 426.259,245	12	442.722,43 426.273,979	17.135
12	442.722,43 426.273,979	13	442.726,323 426.281,348	8.334
13	442.726,323 426.281,348	14	442.721,782 426.283,494	5.023
14	442.721,782 426.283,494	15	442.716,735 426.285,489	5.427
15	442.716,735 426.285,489	1	442.709,963 426.289,268	7.755

** Lungimile segmentelor sunt determinate în planul de proiecţie Stereo 70 şi sunt rotunjite la 1 milimetru.
*** Distanţa dintre puncte este formată din segmente cumulate ce sunt mai mici decât valoarea 1 milimetru.

Document care conține date cu caracter personal, protejat de prevederile Regulamentului (UE) nr. 679/2016 și Legii 190/2018

DATE DESPRE IMOBILUL NR. 1151

Oficiul de Cadastru şi Publicitate Imobiliară VALCEA
Biroul de Cadastru şi Publicitate Imobiliară Ramnicu Valcea

A. Partea I. Descrierea imobilului

TEREN Intravilan

Adresa: Loc. Brezoi, Str Eroilor, Jud. Valcea

Nr. Crt	Nr cadastral Nr. topografic	Suprafaţa* (mp)	Observaţii / Referinţe
A1		300	Sector cadastral:36 Teren neimprejmuit;

B. Partea II. Proprietari şi acte

Inscrieri privitoare la dreptul de proprietate şi alte drepturi reale		Referinţe
/		
Act Administrativ nr. 7363, din 22/05/2025 emis de ORAȘUL BREZOI;		
B1	Inscrierea posesiei, drept de PROPRIETATE, dobandit prin Lege, cota actuala 1/1, cota initiala 1/1	A1
	1) **NEIDENTIFICAT NEIDENTIFICAT**	
Act Normativ nr. 7, din 13/03/1996 emis de PARLAMENTUL ROMÂNIEI;		
B2	Se notează mențiunea de proprietar neidentificat	A1

C. Partea III. SARCINI .

Inscrieri privind dezmembramintele dreptului de proprietate, drepturi reale de garanţie şi sarcini	Referinţe
NU SUNT	

Document care conține date cu caracter personal, protejat de prevederile Regulamentului (UE) nr. 679/2016 și Legii 190/2018

Anexa Nr. 1 La Partea I

Teren

Nr cadastral	Suprafaţa (mp)*	Observaţii / Referinţe
	300	

* Suprafaţa este determinată in planul de proiecţie Stereo 70.

DETALII LINIARE IMOBIL

Date referitoare la teren

Crt	Categorie folosință	Intra vilan	Suprafaţa (mp)	Tarla	Parcelă	Nr. topo	Observaţii / Referinţe
1	drum	DA	300	-	-	-	

Lungime Segmente
1) Valorile lungimilor segmentelor sunt obţinute din proiecţie în plan.

Punct început	X / Y	Punct sfârşit	X / Y	Lungime segment (** (m)
1	442.679,706 426.264,134	2	442.668,621 426.255,519	14.039
2	442.668,621 426.255,519	3	442.653,936 426.248,806	16.147
3	442.653,936 426.248,806	4	442.639,562 426.245,216	14.816
4	442.639,562 426.245,216	5	442.685,269 426.247,276	45.753
5	442.685,269 426.247,276	6	442.682,727 426.254,598	7.751

Document care conține date cu caracter personal, protejat de prevederile Regulamentului (UE) nr. 679/2016 și Legii 190/2018

Punct început	X / Y	Punct sfârşit	X / Y	Lungime segment (** (m)
6	442.682,727 426.254,598	1	442.679,706 426.264,134	10.003

** Lungimile segmentelor sunt determinate în planul de proiecţie Stereo 70 şi sunt rotunjite la 1 milimetru.
*** Distanţa dintre puncte este formată din segmente cumulate ce sunt mai mici decât valoarea 1 milimetru.

Document care conține date cu caracter personal, protejat de prevederile Regulamentului (UE) nr. 679/2016 și Legii 190/2018

DATE DESPRE IMOBILUL NR. 1152

Oficiul de Cadastru şi Publicitate Imobiliară VALCEA
Biroul de Cadastru şi Publicitate Imobiliară Ramnicu Valcea

A. Partea I. Descrierea imobilului

TEREN Intravilan

Adresa: Loc. Brezoi, Nr. 2, Jud. Valcea, Str. Cerbilor;

Nr. Crt	Nr cadastral Nr. topografic	Suprafaţa* (mp)	Observaţii / Referinţe
A1	37899	Din acte: 779 Masurata: 788	Sector cadastral:36 Teren imprejmuit;

Construcţii

Crt	Nr cadastral Nr. topografic	Adresa	Observaţii / Referinţe
A1.1	37899-C1	Loc. Brezoi, Nr. 2, Jud. Valcea, Str. Cerbilor;	Nr. niveluri:2; S. construita la sol:109 mp; S. construita desfasurata:199 mp; An construire:2022; Locuita,(P+M);
A1.2	37899-C2	Loc. Brezoi, Nr. 2, Jud. Valcea, Str. Cerbilor;	Nr. niveluri:1; S. construita la sol:22 mp; S. construita desfasurata:22 mp; An construire:2022; Anexa, (P);
A1.3	37899-C3	Loc. Brezoi, Nr. 2, Jud. Valcea, Str. Cerbilor;	Nr. niveluri:1; S. construita la sol:12 mp; S. construita desfasurata:12 mp; Anexa,(beci),(P);

B. Partea II. Proprietari şi acte

Inscrieri privitoare la dreptul de proprietate şi alte drepturi reale		Referinţe
53018 / 12/06/2023		
Act Notarial nr. Act de Partaj nr 646, din 09/06/2023 emis de Constantinescu Ana Loredana;		
B9	Intabulare, drept de PROPRIETATE, dobandit prin Iesire Din Indiviziune, cota actuala 1/1, cota initiala 1/1	A1
	1) **CERBU IULIAN**	
B10	Intabulare, drept de PROPRIETATE, dobandit prin Iesire Din Indiviziune, cota actuala 1/1, cota initiala 1/1	A1.1, A1.2
	1) **CERBU IULIAN**	
/		
Act Administrativ nr. 7363, din 22/05/2025 emis de ORAȘUL BREZOI;		
B11	Intabulare, drept de PROPRIETATE, dobandit prin Construire, cota actuala 1/1, cota initiala 1/1	A1.3
	1) **CERBU IULIAN**	

C. Partea III. SARCINI .

Inscrieri privind dezmembramintele dreptului de proprietate, drepturi reale de garanţie şi sarcini	Referinţe
NU SUNT	

Document care conține date cu caracter personal, protejat de prevederile Regulamentului (UE) nr. 679/2016 și Legii 190/2018

Anexa Nr. 1 La Partea I

Teren

Nr cadastral	Suprafaţa (mp)*	Observaţii / Referinţe
37899	Din acte: 779 Masurata: 788	

* Suprafaţa este determinată in planul de proiecţie Stereo 70.

DETALII LINIARE IMOBIL

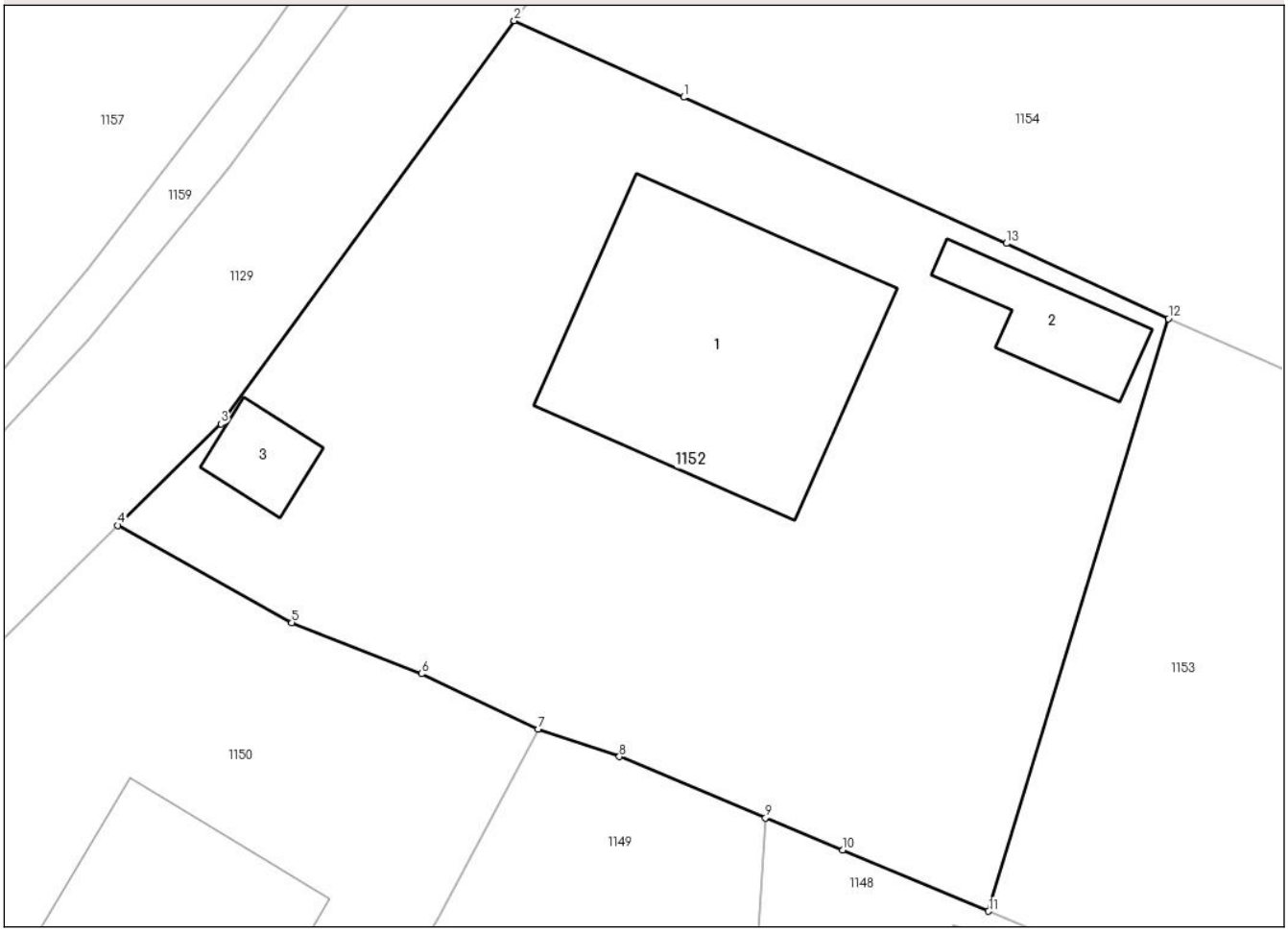

Date referitoare la teren

Crt	Categorie folosinţă	Intra vilan	Suprafaţa (mp)	Tarla	Parcelă	Nr. topo	Observaţii / Referinţe
1	curti constructii	DA	788	-	-	-	

Date referitoare la construcţii

Crt	Număr	Destinaţie construcţie	Supraf. (mp)	Situaţie juridică	Observaţii / Referinţe
A1.1	37899-C1	constructii de locuinte	109	Cu acte	Nr. niveluri:2; S. construita la sol:109 mp; S. construita desfasurata:199 mp; An construire: 2022; Locuita,(P+M);
A1.2	37899-C2	constructii anexa	22	Cu acte	Nr. niveluri:1; S. construita la sol:22 mp; S. construita desfasurata:22 mp; An construire: 2022; Anexa, (P);
A1.3	37899-C3	constructii anexa	12	Cu acte	Nr. niveluri:1; S. construita la sol:12 mp; S. construita desfasurata:12 mp; Anexa,(beci), (P);

Lungime Segmente

1) Valorile lungimilor segmentelor sunt obţinute din proiecţie în plan.

Punct început	X / Y	Punct sfârşit	X / Y	Lungime segment (** (m)

Punct început	X / Y	Punct sfârşit	X / Y	Lungime segment (** (m)
1	442.731,99 426.305,938	2	442.725,396 426.308,919	7.237
2	442.725,396 426.308,919	3	442.713,981 426.293,222	19.409
3	442.713,981 426.293,222	4	442.709,963 426.289,268	5.637
4	442.709,963 426.289,268	5	442.716,735 426.285,489	7.755
5	442.716,735 426.285,489	6	442.721,782 426.283,494	5.427
6	442.721,782 426.283,494	7	442.726,323 426.281,348	5.023
7	442.726,323 426.281,348	8	442.729,491 426.280,269	3.347
8	442.729,491 426.280,269	9	442.735,178 426.277,888	6.165
9	442.735,178 426.277,888	10	442.738,184 426.276,629	3.259
10	442.738,184 426.276,629	11	442.743,866 426.274,25	6.16
11	442.743,866 426.274,25	12	442.750,865 426.297,318	24.106
12	442.750,865 426.297,318	13	442.744,567 426.300,251	6.947
13	442.744,567 426.300,251	1	442.731,99 426.305,938	13.803

** Lungimile segmentelor sunt determinate în planul de proiecţie Stereo 70 şi sunt rotunjite la 1 milimetru.
*** Distanţa dintre puncte este formată din segmente cumulate ce sunt mai mici decât valoarea 1 milimetru.

Document care conține date cu caracter personal, protejat de prevederile Regulamentului (UE) nr. 679/2016 și Legii 190/2018

DATE DESPRE IMOBILUL NR. 1153

Oficiul de Cadastru şi Publicitate Imobiliară VALCEA
Biroul de Cadastru şi Publicitate Imobiliară Ramnicu Valcea

A. Partea I. Descrierea imobilului

TEREN Intravilan

Adresa: Loc. Brezoi, Str Eroilor, Nr. 54, Jud. Valcea

Nr. Crt	Nr cadastral Nr. topografic	Suprafaţa* (mp)	Observaţii / Referinţe
A1	36128	Din acte: 502 Masurata: 501	Sector cadastral:36 Teren imprejmuit;

B. Partea II. Proprietari şi acte

Inscrieri privitoare la dreptul de proprietate şi alte drepturi reale		Referinţe
43626 / 17/08/2017		
Act Notarial nr. 968, din 16/08/2017 emis de B.I.N Constantinescu Ana Loredana;		
B4	Intabulare, drept de PROPRIETATE, dobandit prin Conventie, cota actuala 1/1, cota initiala 1/1	A1
	1) **GÎNDAC RĂZVAN-ALEXANDRU**, necasatorit	
	OBSERVATII: cu titlu de cumparare , bun propriu	

C. Partea III. SARCINI .

Inscrieri privind dezmembramintele dreptului de proprietate, drepturi reale de garanţie şi sarcini	Referinţe
NU SUNT	

Document care conține date cu caracter personal, protejat de prevederile Regulamentului (UE) nr. 679/2016 și Legii 190/2018

Anexa Nr. 1 La Partea I

Teren

Nr cadastral	Suprafaţa (mp)*	Observaţii / Referinţe
36128	Din acte: 502 Masurata: 501	

* Suprafaţa este determinată in planul de proiecţie Stereo 70.

DETALII LINIARE IMOBIL

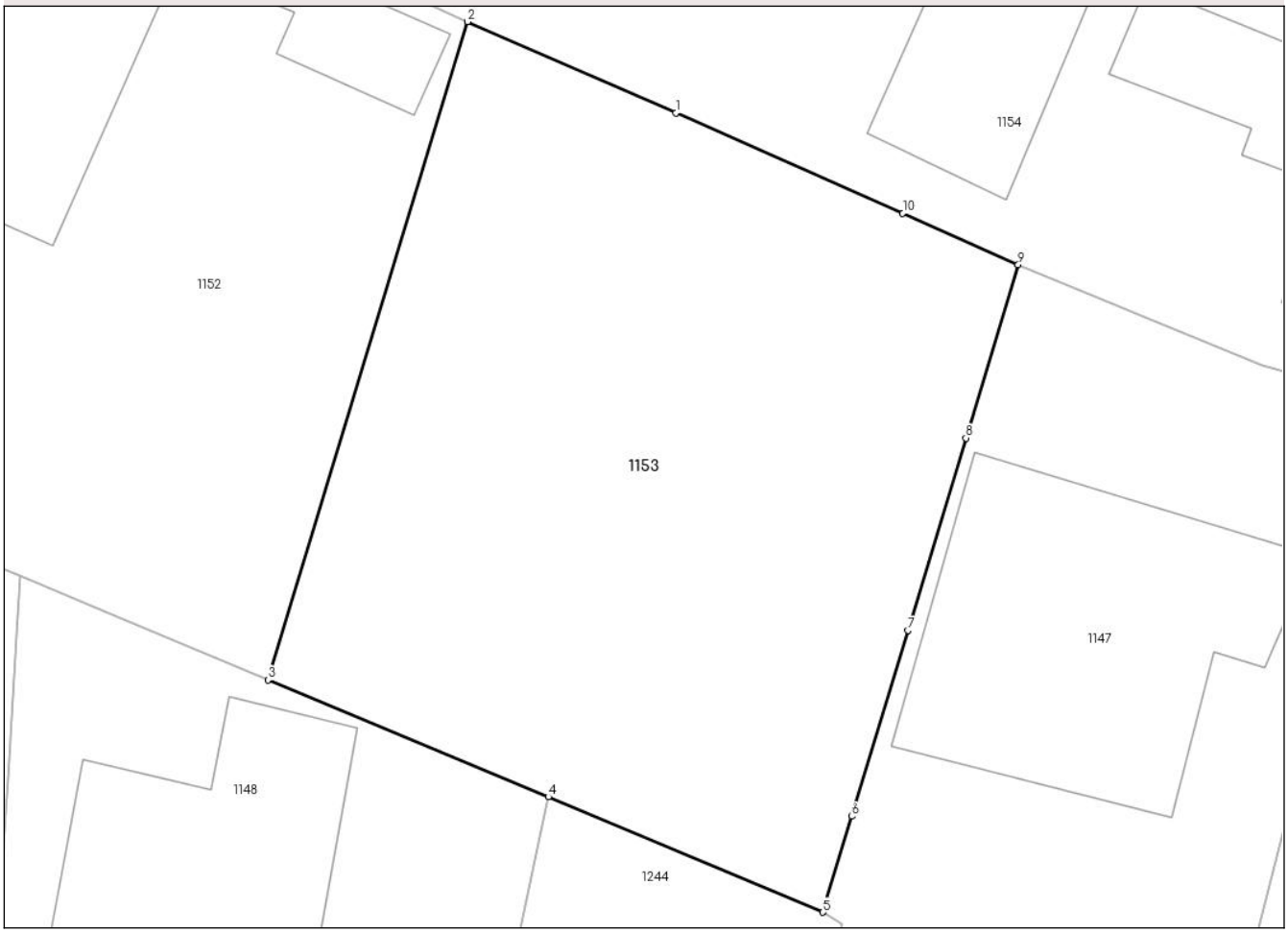

Date referitoare la teren

Crt	Categorie folosinţă	Intra vilan	Suprafaţa (mp)	Tarla	Parcelă	Nr. topo	Observaţii / Referinţe
1	arabil	DA	502	-	-	-	

Lungime Segmente
1) Valorile lungimilor segmentelor sunt obţinute din proiecţie în plan.

Punct început	X / Y	Punct sfârşit	X / Y	Lungime segment (** (m)
1	442.758,164 426.294,121	2	442.750,865 426.297,318	7.968
2	442.750,865 426.297,318	3	442.743,866 426.274,25	24.106
3	442.743,866 426.274,25	4	442.753,694 426.270,152	10.648
4	442.753,694 426.270,152	5	442.763,311 426.266,108	10.433
5	442.763,311 426.266,108	6	442.764,326 426.269,47	3.512

Document care conține date cu caracter personal, protejat de prevederile Regulamentului (UE) nr. 679/2016 și Legii 190/2018

Punct început	X / Y	Punct sfârşit	X / Y	Lungime segment (** (m)
6	442.764,326 426.269,47	7	442.766,294 426.275,987	6.808
7	442.766,294 426.275,987	8	442.768,329 426.282,727	7.041
8	442.768,329 426.282,727	9	442.770,164 426.288,806	6.35
9	442.770,164 426.288,806	10	442.766,118 426.290,608	4.429
10	442.766,118 426.290,608	1	442.758,164 426.294,121	8.695

** Lungimile segmentelor sunt determinate în planul de proiecţie Stereo 70 şi sunt rotunjite la 1 milimetru.
*** Distanţa dintre puncte este formată din segmente cumulate ce sunt mai mici decât valoarea 1 milimetru.

Document care conține date cu caracter personal, protejat de prevederile Regulamentului (UE) nr. 679/2016 și Legii 190/2018

DATE DESPRE IMOBILUL NR. 1154

Oficiul de Cadastru şi Publicitate Imobiliară VALCEA
Biroul de Cadastru şi Publicitate Imobiliară Ramnicu Valcea

A. Partea I. Descrierea imobilului

TEREN Intravilan

Adresa: Loc. Brezoi, Str Eroilor, Nr. 27, Jud. Valcea

Nr. Crt	Nr cadastral Nr. topografic	Suprafaţa* (mp)	Observaţii / Referinţe
A1		Din acte: 920 Masurata: 1.143	Sector cadastral:36 Teren imprejmuit;

Construcţii

Crt	Nr cadastral Nr. topografic	Adresa	Observaţii / Referinţe
A1.1	0	Loc. Brezoi, Str Eroilor, Nr. 27, Jud. Valcea	Nr. niveluri:2; S. construita la sol:100 mp; locuinta P+1
A1.2	0	Loc. Brezoi, Str Eroilor, Nr. 27, Jud. Valcea	Nr. niveluri:1; S. construita la sol:42 mp;

B. Partea II. Proprietari şi acte

Inscrieri privitoare la dreptul de proprietate şi alte drepturi reale		Referinţe
/		
Act Notarial nr. 596, din 29/09/1998 emis de NP Gresoiu Dumitru (cvc aut 598/29.09.1998-NP Gresoiu Dumitru);		
B1	Intabulare, drept de PROPRIETATE, dobandit prin Conventie, cota actuala 1/1, cota initiala 1/1	A1
	1) **ILINA CARMEN**, căsătorită cu 2) **ILINA ILIE**	
Act Administrativ nr. 7363, din 22/05/2025 emis de ORAȘUL BREZOI;		
B2	Intabulare, drept de PROPRIETATE, dobandit prin Construire, cota actuala 1/1, cota initiala 1/1	A1.1, A1.2
	1) **ILINA CARMEN** 2) **ILINA ILIE**	

C. Partea III. SARCINI .

Inscrieri privind dezmembramintele dreptului de proprietate, drepturi reale de garanţie şi sarcini	Referinţe
NU SUNT	

Document care conține date cu caracter personal, protejat de prevederile Regulamentului (UE) nr. 679/2016 și Legii 190/2018

Anexa Nr. 1 La Partea I

Teren

Nr cadastral	Suprafaţa (mp)*	Observaţii / Referinţe
	Din acte: 920 Masurata: 1.143	

* Suprafaţa este determinată in planul de proiecţie Stereo 70.

DETALII LINIARE IMOBIL

Date referitoare la teren

Crt	Categorie folosinţă	Intra vilan	Suprafaţa (mp)	Tarla	Parcelă	Nr. topo	Observaţii / Referinţe
1	curti constructii	DA	1.143	-	-	-	

Date referitoare la construcţii

Crt	Număr	Destinaţie construcţie	Supraf. (mp)	Situaţie juridică	Observaţii / Referinţe
A1.1	0	constructii de locuinte	100	Cu acte	Nr. niveluri:2; S. construita la sol:100 mp; locuinta P+1
A1.2	0	constructii anexa	42	Cu acte	Nr. niveluri:1; S. construita la sol:42 mp;

Lungime Segmente

1) Valorile lungimilor segmentelor sunt obţinute din proiecţie în plan.

Punct început	X / Y	Punct sfârşit	X / Y	Lungime segment (** (m)
1	442.733,196 426.321,075	2	442.728,349 426.313,512	8.983
3	442.726,239 426.310,079	4	442.725,396 426.308,919	1.434

Punct început	X / Y	Punct sfârşit	X / Y	Lungime segment (** (m)
2	442.728,349 426.313,512	3	442.726,239 426.310,079	4.03
4	442.725,396 426.308,919	5	442.731,99 426.305,938	7.237

Document care conține date cu caracter personal, protejat de prevederile Regulamentului (UE) nr. 679/2016 și Legii 190/2018

Punct început	X / Y	Punct sfârşit	X / Y	Lungime segment (** (m)
5	442.731,99 426.305,938	6	442.744,567 426.300,251	13.803
7	442.750,865 426.297,318	8	442.758,164 426.294,121	7.968
9	442.766,118 426.290,608	10	442.770,164 426.288,806	4.429
11	442.778,739 426.285,285	12	442.783,241 426.283,962	4.692
13	442.791,076 426.280,532	14	442.787,373 426.272,431	8.907
15	442.791,608 426.270,844	16	442.794,829 426.269,636	3.44
17	442.796,452 426.274,063	18	442.801,479 426.287,136	14.006
19	442.799,57 426.287,963	20	442.800,763 426.289,894	2.27
21	442.791,975 426.294,145	22	442.768,767 426.305,735	25.941
23	442.752,055 426.313,768	24	442.750,717 426.311,528	2.609
25	442.740,738 426.316,697	1	442.733,196 426.321,075	8.721

Punct început	X / Y	Punct sfârşit	X / Y	Lungime segment (** (m)
6	442.744,567 426.300,251	7	442.750,865 426.297,318	6.947
8	442.758,164 426.294,121	9	442.766,118 426.290,608	8.695
10	442.770,164 426.288,806	11	442.778,739 426.285,285	9.27
12	442.783,241 426.283,962	13	442.791,076 426.280,532	8.553
14	442.787,373 426.272,431	15	442.791,608 426.270,844	4.523
16	442.794,829 426.269,636	17	442.796,452 426.274,063	4.715
18	442.801,479 426.287,136	19	442.799,57 426.287,963	2.08
20	442.800,763 426.289,894	21	442.791,975 426.294,145	9.762
22	442.768,767 426.305,735	23	442.752,055 426.313,768	18.542
24	442.750,717 426.311,528	25	442.740,738 426.316,697	11.238

**** Lungimile segmentelor sunt determinate în planul de proiecţie Stereo 70 şi sunt rotunjite la 1 milimetru.**
***** Distanţa dintre puncte este formată din segmente cumulate ce sunt mai mici decât valoarea 1 milimetru.**

Document care conține date cu caracter personal, protejat de prevederile Regulamentului (UE) nr. 679/2016 și Legii 190/2018

DATE DESPRE IMOBILUL NR. 1155

Oficiul de Cadastru şi Publicitate Imobiliară VALCEA
Biroul de Cadastru şi Publicitate Imobiliară Ramnicu Valcea

A. Partea I. Descrierea imobilului

TEREN Intravilan

Adresa: Loc. Brezoi, Str Calea Eroilor, Nr. 48, Jud. Valcea

Nr. Crt	Nr cadastral Nr. topografic	Suprafaţa* (mp)	Observaţii / Referinţe
A1	37297	683	Sector cadastral:36 Teren imprejmuit;

Construcţii

Crt	Nr cadastral Nr. topografic	Adresa	Observaţii / Referinţe
A1.1	37297-C1	Loc. Brezoi, Str Calea Eroilor, Nr. 48, Jud. Valcea	Nr. niveluri:3; S. construita la sol:106 mp; S. construita desfasurata:230 mp; An construire:2023 LOCUINTA (D+P+M)

B. Partea II. Proprietari şi acte

Inscrieri privitoare la dreptul de proprietate şi alte drepturi reale		Referinţe
45305 / 28/07/2020		
Act Administrativ nr. Ordinul nr.326, din 20/07/2020 emis de Institutia Prefectului-Judetul Valcea;		
B1	Intabulare, drept de PROPRIETATE, dobandit prin Lege, cota actuala 1/1, cota initiala 1/1	A1
	1) **BOCA NICOLAE** 2) **BOCA CRINA**	
59273 / 29/06/2023		
Act Administrativ nr. Certificat de atestare a edificarii/extinderii constructiei nr. 3663, din 07/06/2023 emis de Primaria Orasului Brezoi;		
B2	Intabulare, drept de PROPRIETATE, dobandit prin Construire, cota actuala 1/1, cota initiala 1/1	A1.1
	1) **BOCA NICOLAE** 2) **BOCA CRINA**, soti	
	OBSERVATII: bun comun	

C. Partea III. SARCINI .

Inscrieri privind dezmembramintele dreptului de proprietate, drepturi reale de garanţie şi sarcini	Referinţe
NU SUNT	

Document care conține date cu caracter personal, protejat de prevederile Regulamentului (UE) nr. 679/2016 și Legii 190/2018

Anexa Nr. 1 La Partea I

Teren

Nr cadastral	Suprafaţa (mp)*	Observaţii / Referinţe
37297	683	

* Suprafaţa este determinată in planul de proiecţie Stereo 70.

DETALII LINIARE IMOBIL

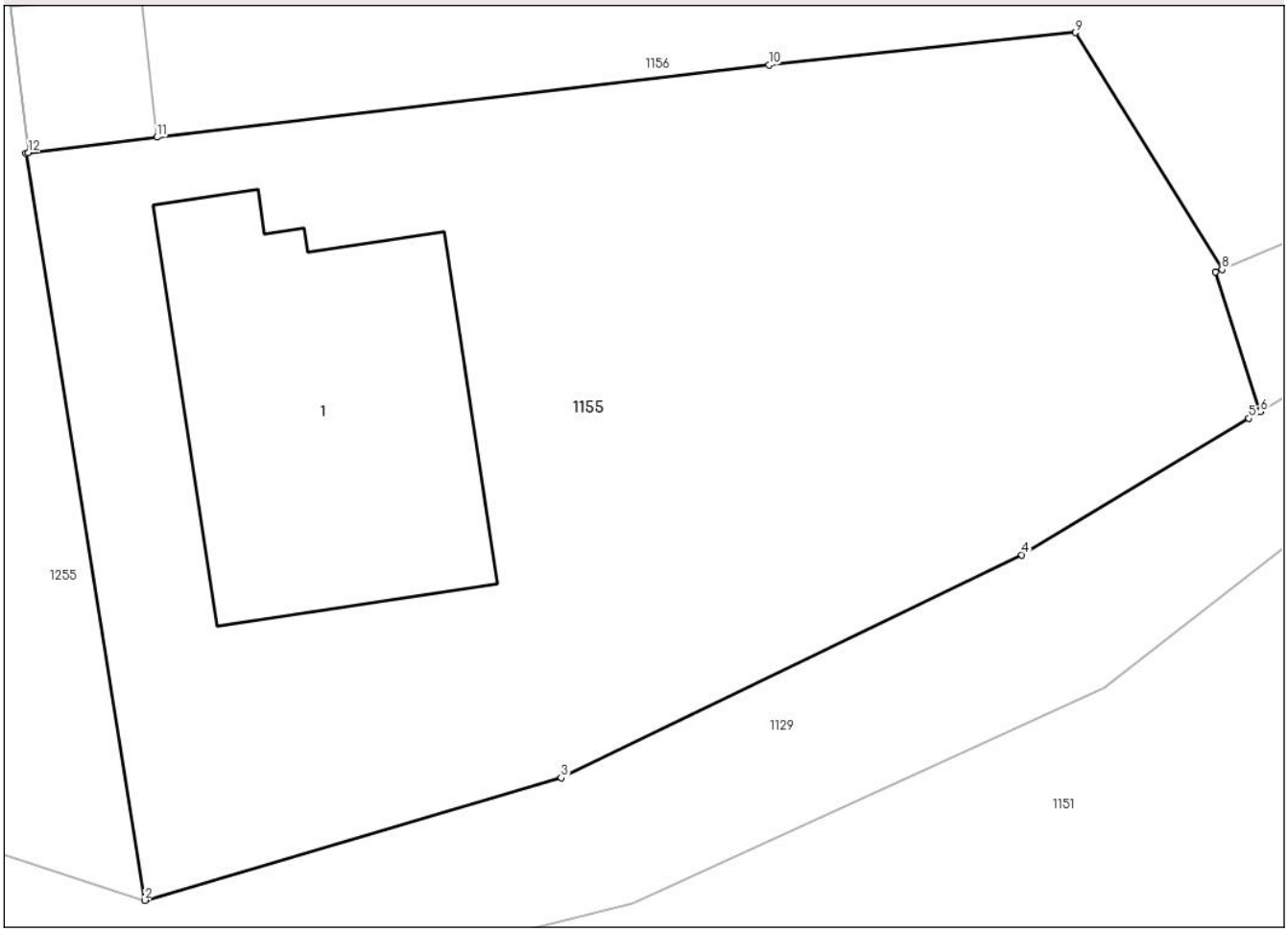

Date referitoare la teren

Crt	Categorie folosință	Intra vilan	Suprafaţa (mp)	Tarla	Parcelă	Nr. topo	Observaţii / Referinţe
1	curti constructii	DA	683	-	-	-	

Date referitoare la construcţii

Crt	Număr	Destinaţie construcţie	Supraf. (mp)	Situaţie juridică	Observaţii / Referinţe
A1.1	37297-C1	constructii de locuinte	106	Cu acte	Nr. niveluri:3; S. construita la sol:106 mp; S. construita desfasurata:230 mp; An construire: 2023 LOCUINTA (D+P+M)

Lungime Segmente
1) Valorile lungimilor segmentelor sunt obţinute din proiecţie în plan.

Punct început	X / Y	Punct sfârşit	X / Y	Lungime segment (** (m)
1	442.635,014 426.272,147	2	442.638,717 426.248,883	23.557
2	442.638,717 426.248,883	3	442.651,706 426.252,703	13.539
3	442.651,706 426.252,703	4	442.666,076 426.259,647	15.96

Document care conține date cu caracter personal, protejat de prevederile Regulamentului (UE) nr. 679/2016 și Legii 190/2018

Punct început	X / Y	Punct sfârşit	X / Y	Lungime segment (** (m)
4	442.666,076 426.259,647	5	442.673,159 426.263,898	8.261
5	442.673,159 426.263,898	6	442.673,511 426.264,109	0.41
6	442.673,511 426.264,109	7	442.672,109 426.268,451	4.563
7	442.672,109 426.268,451	8	442.672,318 426.268,534	0.225
8	442.672,318 426.268,534	9	442.667,745 426.275,917	8.685
9	442.667,745 426.275,917	10	442.658,182 426.274,904	9.617
10	442.658,182 426.274,904	11	442.639,104 426.272,66	19.21
11	442.639,104 426.272,66	12	442.635,099 426.272,182	4.033
12	442.635,099 426.272,182	1	442.635,014 426.272,147	0.092

** Lungimile segmentelor sunt determinate în planul de proiecţie Stereo 70 şi sunt rotunjite la 1 milimetru.
*** Distanţa dintre puncte este formată din segmente cumulate ce sunt mai mici decât valoarea 1 milimetru.

Document care conține date cu caracter personal, protejat de prevederile Regulamentului (UE) nr. 679/2016 și Legii 190/2018

DATE DESPRE IMOBILUL NR. 1156

Oficiul de Cadastru şi Publicitate Imobiliară VALCEA
Biroul de Cadastru şi Publicitate Imobiliară Ramnicu Valcea

A. Partea I. Descrierea imobilului

Nr. CF vechi:214
Nr. cadastral vechi:93

TEREN Intravilan

Adresa: Loc. Brezoi, Str Calea Eroilor, Nr. 46, Jud. Valcea

Nr. Crt	Nr cadastral Nr. topografic	Suprafaţa* (mp)	Observaţii / Referinţe
A1	35396	5.312	Sector cadastral:36 Teren imprejmuit;

Construcţii

Crt	Nr cadastral Nr. topografic	Adresa	Observaţii / Referinţe
A1.4	35396-C4	Loc. Brezoi, Str Calea Eroilor, Nr. 46, Jud. Valcea	Nr. niveluri:1; S. construita la sol:18 mp; S. construita desfasurata:18 mp; Anexa
A1.5	35396-C5	Loc. Brezoi, Str Calea Eroilor, Nr. 46, Jud. Valcea	Nr. niveluri:1; S. construita la sol:2 mp; S. construita desfasurata:2 mp; ANEXA (WC)

B. Partea II. Proprietari şi acte

Inscrieri privitoare la dreptul de proprietate şi alte drepturi reale		Referinţe
195 / 01/04/2004		
Act Notarial nr. 784, din 01/04/2004 emis de BNP PARASCHIV ELENA;		
B1	Intabulare, drept de PROPRIETATE, dobandit prin Conventie, cota actuala 1/1, cota initiala 1/1	A1, A1.4
	1) **SC S.I.R. CO SRL**, CIF:9999999999999	
/		
Act Administrativ nr. 7363, din 22/05/2025 emis de ORASUL BREZOI;		
B2	Intabulare, drept de PROPRIETATE, dobandit prin Construire, cota actuala 1/1, cota initiala 1/1	A1.5
	1) **SC S.I.R. CO SRL**, CIF:9999999999999	

C. Partea III. SARCINI .

Inscrieri privind dezmembramintele dreptului de proprietate, drepturi reale de garanţie şi sarcini	Referinţe
NU SUNT	

Anexa Nr. 1 La Partea I

Teren

Nr cadastral	Suprafaţa (mp)*	Observaţii / Referinţe
35396	5.312	

* Suprafaţa este determinată in planul de proiecţie Stereo 70.

DETALII LINIARE IMOBIL

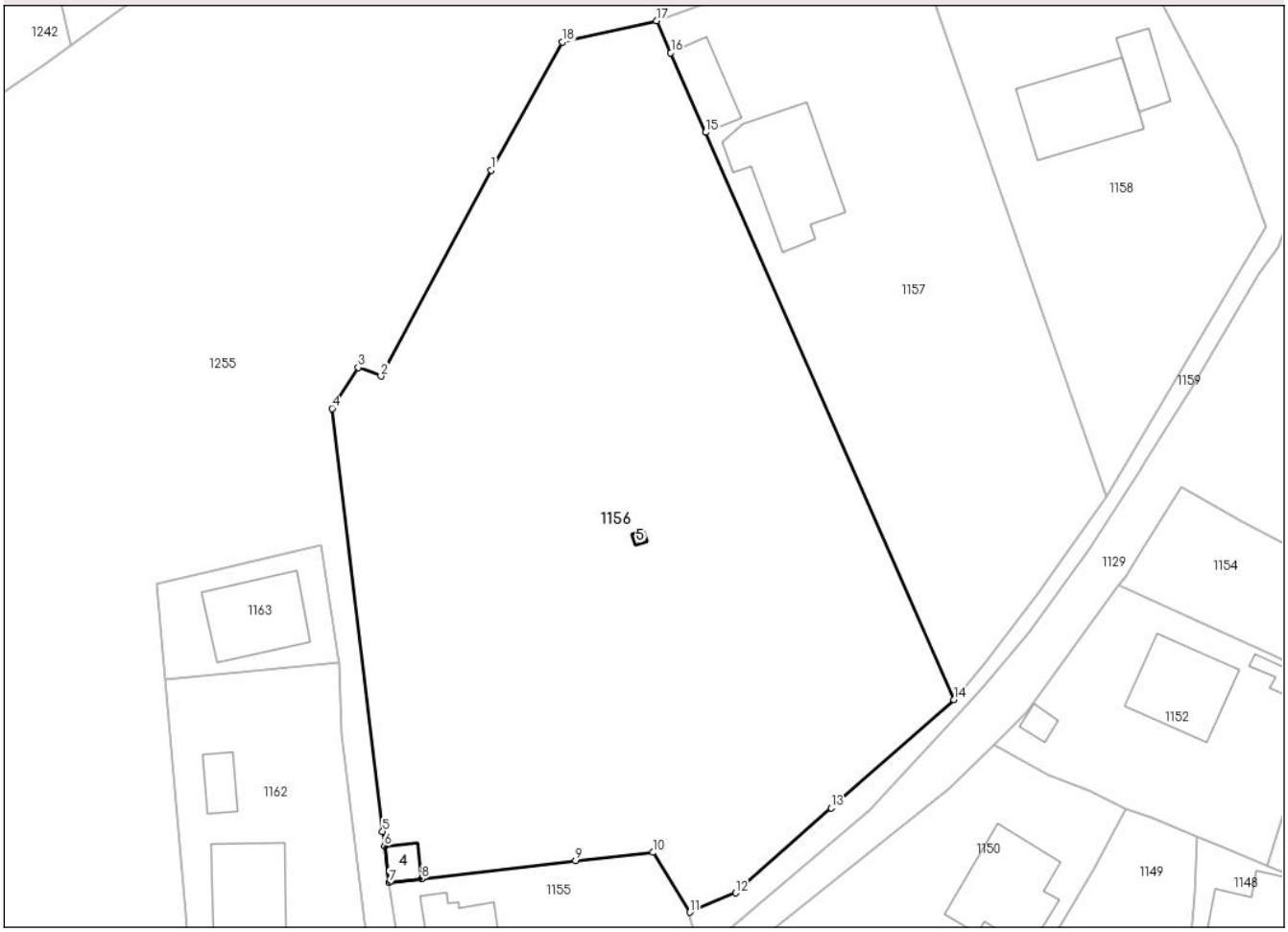

Date referitoare la teren

Crt	Categorie folosință	Intra vilan	Suprafaţa (mp)	Tarla	Parcelă	Nr. topo	Observaţii / Referinţe
1	curti constructii	DA	5.312	-	-	-	

Date referitoare la construcţii

Crt	Număr	Destinaţie construcţie	Supraf. (mp)	Situaţie juridică	Observaţii / Referinţe
A1.4	35396-C4	constructii anexa	18	Cu acte	Nr. niveluri:1; S. construita la sol:18 mp; S. construita desfasurata:18 mp; Anexa
A1.5	35396-C5	constructii anexa	2	Cu acte	Nr. niveluri:1; S. construita la sol:2 mp; S. construita desfasurata:2 mp; ANEXA (WC)

Lungime Segmente

1) Valorile lungimilor segmentelor sunt obţinute din proiecţie în plan.

Punct început	X / Y	Punct sfârşit	X / Y	Lungime segment (** (m)
1	442.647,758 426.360,279	2	442.634,108 426.334,805	28.901
2	442.634,108 426.334,805	3	442.631,274 426.335,895	3.036
3	442.631,274 426.335,895	4	442.628,055 426.330,82	6.01

Document care conține date cu caracter personal, protejat de prevederile Regulamentului (UE) nr. 679/2016 și Legii 190/2018

Punct început	X / Y	Punct sfârşit	X / Y	Lungime segment (** (m)
4	442.628,055 426.330,82	5	442.634,316 426.278,519	52.674
5	442.634,316 426.278,519	6	442.634,545 426.276,729	1.805
6	442.634,545 426.276,729	7	442.635,099 426.272,182	4.581
7	442.635,099 426.272,182	8	442.639,104 426.272,66	4.033
8	442.639,104 426.272,66	9	442.658,182 426.274,904	19.21
9	442.658,182 426.274,904	10	442.667,745 426.275,917	9.617
10	442.667,745 426.275,917	11	442.672,318 426.268,534	8.685
11	442.672,318 426.268,534	12	442.677,999 426.270,928	6.165
12	442.677,999 426.270,928	13	442.689,815 426.281,413	15.797
13	442.689,815 426.281,413	14	442.705,037 426.294,804	20.274
14	442.705,037 426.294,804	15	442.674,297 426.364,954	76.59
15	442.674,297 426.364,954	16	442.669,969 426.374,777	10.734
16	442.669,969 426.374,777	17	442.668,198 426.378,751	4.351
17	442.668,198 426.378,751	18	442.656,563 426.376,113	11.93
18	442.656,563 426.376,113	1	442.647,758 426.360,279	18.117

** Lungimile segmentelor sunt determinate în planul de proiecţie Stereo 70 şi sunt rotunjite la 1 milimetru.
*** Distanţa dintre puncte este formată din segmente cumulate ce sunt mai mici decât valoarea 1 milimetru.

Document care conține date cu caracter personal, protejat de prevederile Regulamentului (UE) nr. 679/2016 și Legii 190/2018

DATE DESPRE IMOBILUL NR. 1157

Oficiul de Cadastru şi Publicitate Imobiliară VALCEA
Biroul de Cadastru şi Publicitate Imobiliară Ramnicu Valcea

A. Partea I. Descrierea imobilului

Nr. CF vechi:1202
Nr. cadastral vechi:856/1

TEREN Intravilan

Adresa: Loc. Brezoi, Str Eroilor, Jud. Valcea, pct. "In camp"

Nr. Crt	Nr cadastral Nr. topografic	Suprafaţa* (mp)	Observaţii / Referinţe
A1	35826	Din acte: 2.500 Masurata: 2.501	Sector cadastral:36 Teren imprejmuit;

Construcţii

Crt	Nr cadastral Nr. topografic	Adresa	Observaţii / Referinţe
A1.1	0	Loc. Brezoi, Str Eroilor, Jud. Valcea, pct. "In camp"	Nr. niveluri:1; S. construita la sol:149 mp;
A1.2	0	Loc. Brezoi, Str Eroilor, Jud. Valcea, pct. "In camp"	Nr. niveluri:1; S. construita la sol:52 mp;

B. Partea II. Proprietari şi acte

Inscrieri privitoare la dreptul de proprietate şi alte drepturi reale		Referinţe
30117 / 31/10/2006		
Act Notarial nr. aut. nr.1393, din 30/10/2006 emis de BNP GRESOIU DUMITRU;		
B1	Intabulare, drept de PROPRIETATE, dobandit prin Conventie, cota actuala 1/1, cota initiala 1/1	A1
	1) **GANEA MARIANA**, necasatorita	
/		
Act Administrativ nr. 7363, din 22/05/2025 emis de ORAȘUL BREZOI;		
B2	Intabulare, drept de PROPRIETATE, dobandit prin Construire, cota actuala 1/1, cota initiala 1/1	A1.1, A1.2
	1) **GANEA MARIANA**	

C. Partea III. SARCINI .

Inscrieri privind dezmembramintele dreptului de proprietate, drepturi reale de garanţie şi sarcini	Referinţe
NU SUNT	

Document care conține date cu caracter personal, protejat de prevederile Regulamentului (UE) nr. 679/2016 și Legii 190/2018

Anexa Nr. 1 La Partea I

Teren

Nr cadastral	Suprafaţa (mp)*	Observaţii / Referinţe
35826	Din acte: 2.500 Masurata: 2.501	

* Suprafaţa este determinată in planul de proiecţie Stereo 70.

DETALII LINIARE IMOBIL

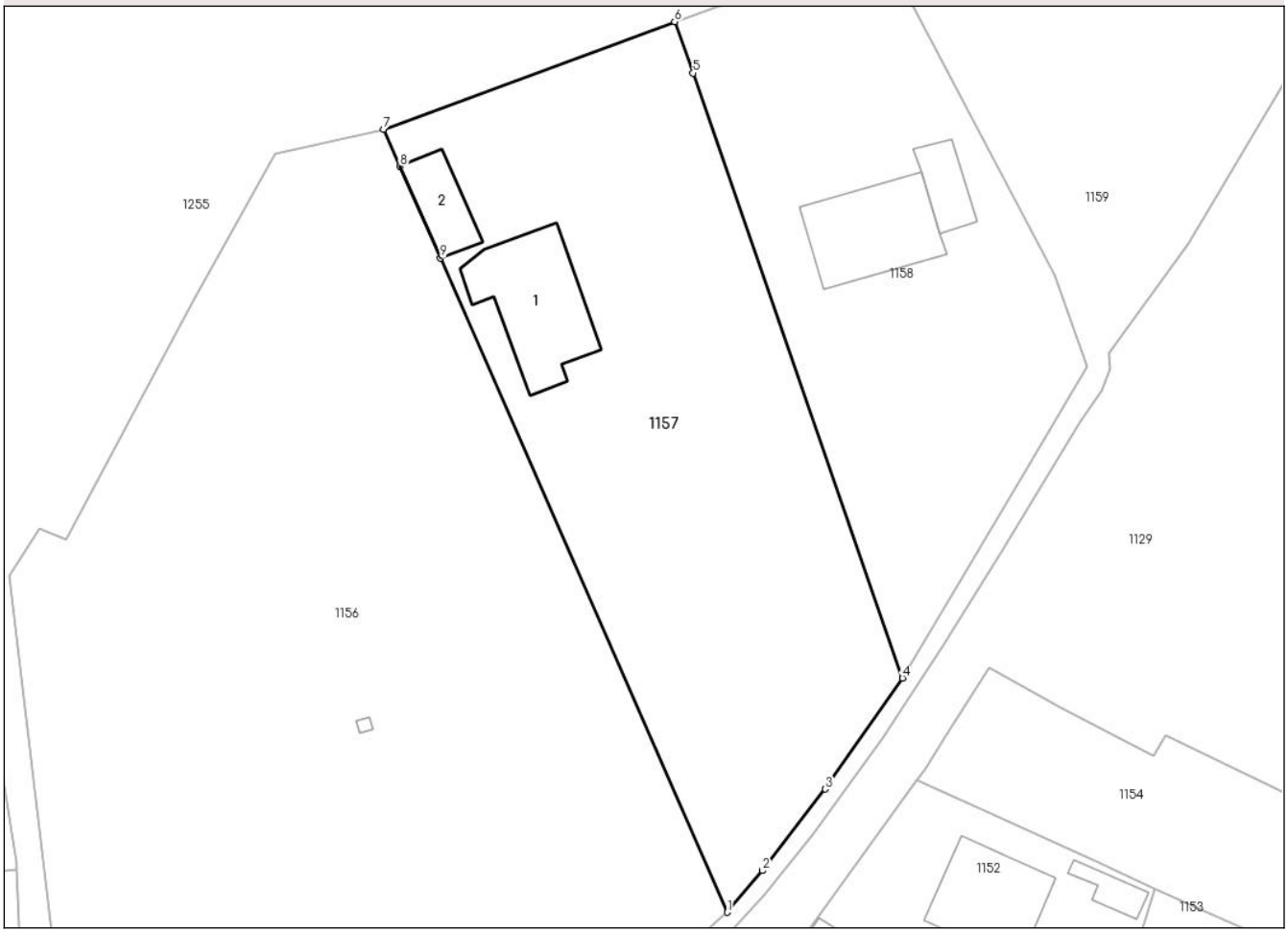

Date referitoare la teren

Crt	Categorie folosinţă	Intra vilan	Suprafaţa (mp)	Tarla	Parcelă	Nr. topo	Observaţii / Referinţe
1	faneata	DA	2.000	-	-	-	s.m.- 2500,01mp
2	curti constructii	DA	500	-	-	-	

Date referitoare la construcţii

Crt	Număr	Destinaţie construcţie	Supraf. (mp)	Situaţie juridică	Observaţii / Referinţe
A1.1	0	constructii de locuinte	149	Cu acte	Nr. niveluri:1; S. construita la sol:149 mp;
A1.2	0	constructii anexa	52	Cu acte	Nr. niveluri:1; S. construita la sol:52 mp;

Lungime Segmente
1) Valorile lungimilor segmentelor sunt obţinute din proiecţie în plan.

Punct început	X / Y	Punct sfârşit	X / Y	Lungime segment (** (m)
1	442.705,037 426.294,804	2	442.708,809 426.299,267	5.843
2	442.708,809 426.299,267	3	442.715,548 426.308,02	11.047

Document care conține date cu caracter personal, protejat de prevederile Regulamentului (UE) nr. 679/2016 și Legii 190/2018

Punct început	X / Y	Punct sfârşit	X / Y	Lungime segment (** (m)
3	442.715,548 426.308,02	4	442.723,839 426.319,908	14.494
4	442.723,839 426.319,908	5	442.701,391 426.384,78	68.646
5	442.701,391 426.384,78	6	442.699,412 426.390,29	5.855
6	442.699,412 426.390,29	7	442.668,198 426.378,751	33.279
7	442.668,198 426.378,751	8	442.669,969 426.374,777	4.351
8	442.669,969 426.374,777	9	442.674,297 426.364,954	10.734
9	442.674,297 426.364,954	1	442.705,037 426.294,804	76.59

** Lungimile segmentelor sunt determinate în planul de proiecţie Stereo 70 şi sunt rotunjite la 1 milimetru.
*** Distanţa dintre puncte este formată din segmente cumulate ce sunt mai mici decât valoarea 1 milimetru.

Document care conține date cu caracter personal, protejat de prevederile Regulamentului (UE) nr. 679/2016 și Legii 190/2018

DATE DESPRE IMOBILUL NR. 1158

Oficiul de Cadastru şi Publicitate Imobiliară VALCEA
Biroul de Cadastru şi Publicitate Imobiliară Ramnicu Valcea

A. Partea I. Descrierea imobilului

Nr. CF vechi:1180
Nr. cadastral vechi:856/2

TEREN Intravilan

Adresa: Loc. Brezoi, Str Eroilor, Jud. Valcea, pct. " In Camp "

Nr. Crt	Nr cadastral Nr. topografic	Suprafaţa* (mp)	Observaţii / Referinţe
A1	35857	Din acte: 1.502 Masurata: 1.722	Sector cadastral:36 Teren imprejmuit;

Construcţii

Crt	Nr cadastral Nr. topografic	Adresa	Observaţii / Referinţe
A1.1	0	Loc. Brezoi, Str Eroilor, Jud. Valcea, pct. " In Camp "	Nr. niveluri:1; S. construita la sol:127 mp;
A1.2	0	Loc. Brezoi, Str Eroilor, Jud. Valcea, pct. " In Camp "	Nr. niveluri:1; S. construita la sol:40 mp;

B. Partea II. Proprietari şi acte

Inscrieri privitoare la dreptul de proprietate şi alte drepturi reale		Referinţe
20415 / 29/05/2008		
Act Notarial nr. 818, din 26/05/2008 emis de BNP GRESOIU DUMITRU;		
B1	Intabulare, drept de PROPRIETATE, dobandit prin Conventie, cota actuala 1/1, cota initiala 1/1	A1
	1) **HANSMANN MARCELA**, casatorita	
/		
Act Administrativ nr. 7363, din 22/05/2025 emis de ORAȘUL BREZOI;		
B2	Intabulare, drept de PROPRIETATE, dobandit prin Construire, cota actuala 1/1, cota initiala 1/1	A1.1, A1.2
	1) **HANSMANN MARCELA**	

C. Partea III. SARCINI .

Inscrieri privind dezmembramintele dreptului de proprietate, drepturi reale de garanţie şi sarcini	Referinţe
NU SUNT	

Document care conține date cu caracter personal, protejat de prevederile Regulamentului (UE) nr. 679/2016 și Legii 190/2018

Anexa Nr. 1 La Partea I

Teren

Nr cadastral	Suprafaţa (mp)*	Observaţii / Referinţe
35857	Din acte: 1.502 Masurata: 1.722	

* Suprafaţa este determinată in planul de proiecţie Stereo 70.

DETALII LINIARE IMOBIL

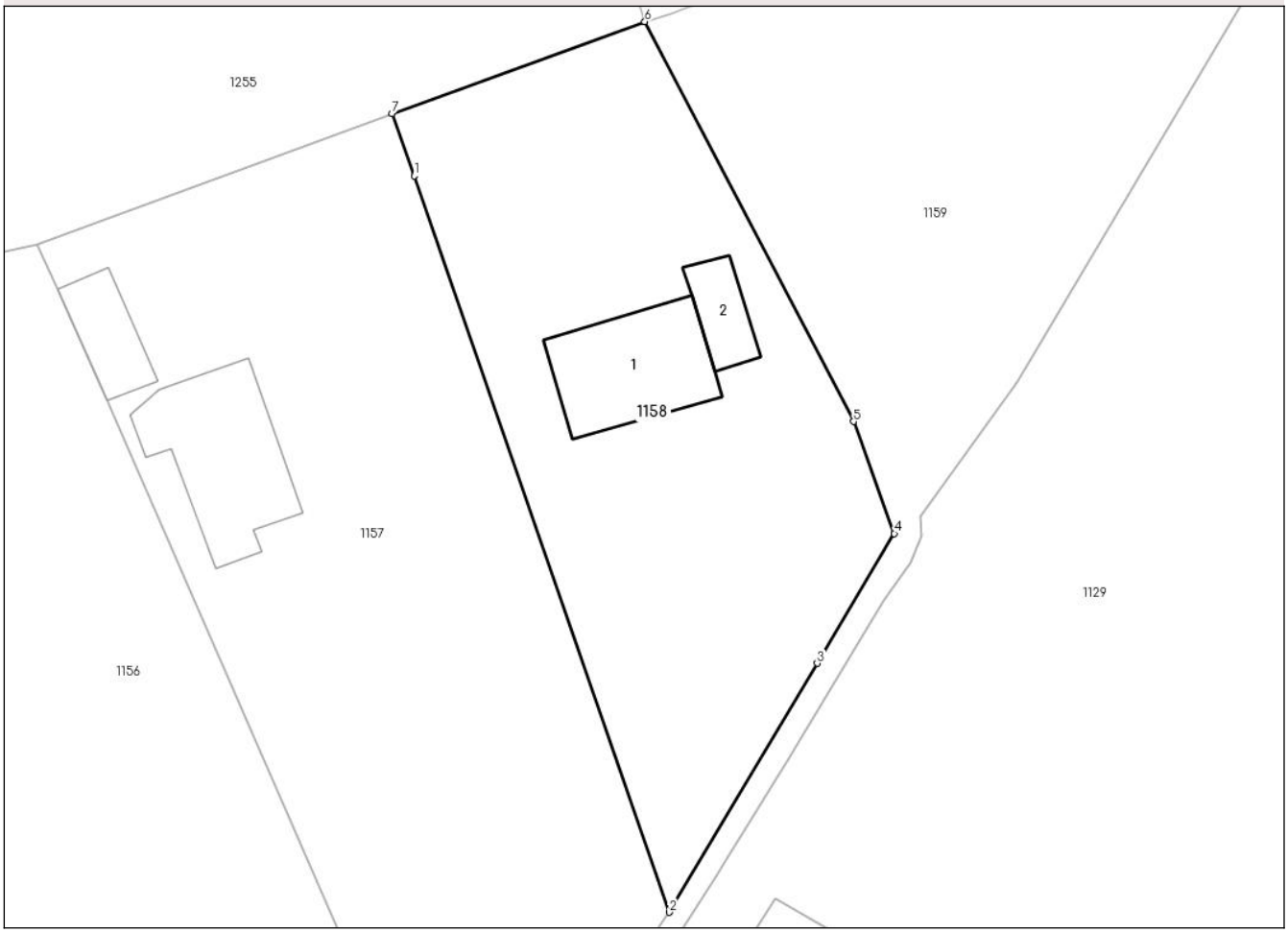

Date referitoare la teren

Crt	Categorie folosință	Intra vilan	Suprafaţa (mp)	Tarla	Parcelă	Nr. topo	Observaţii / Referinţe
1	faneata	DA	1.722	-	-	-	pct. " In Camp "

Date referitoare la construcţii

Crt	Număr	Destinaţie construcţie	Supraf. (mp)	Situaţie juridică	Observaţii / Referinţe
A1.1	0	constructii de locuinte	127	Cu acte	Nr. niveluri:1; S. construita la sol:127 mp;
A1.2	0	constructii anexa	40	Cu acte	Nr. niveluri:1; S. construita la sol:40 mp;

Lungime Segmente
1) Valorile lungimilor segmentelor sunt obţinute din proiecţie în plan.

Punct început	X / Y	Punct sfârşit	X / Y	Lungime segment (** (m)
1	442.701,391 426.384,78	2	442.723,839 426.319,908	68.646
2	442.723,839 426.319,908	3	442.736,879 426.341,848	25.523
3	442.736,879 426.341,848	4	442.743,678 426.353,275	13.297

Document care conține date cu caracter personal, protejat de prevederile Regulamentului (UE) nr. 679/2016 și Legii 190/2018

Punct început	X / Y	Punct sfârşit	X / Y	Lungime segment (** (m)
4	442.743,678 426.353,275	5	442.740,094 426.363,14	10.496
5	442.740,094 426.363,14	6	442.721,699 426.398,369	39.742
6	442.721,699 426.398,369	7	442.699,412 426.390,29	23.706
7	442.699,412 426.390,29	1	442.701,391 426.384,78	5.855

** Lungimile segmentelor sunt determinate în planul de proiecţie Stereo 70 şi sunt rotunjite la 1 milimetru.
*** Distanţa dintre puncte este formată din segmente cumulate ce sunt mai mici decât valoarea 1 milimetru.

Document care conține date cu caracter personal, protejat de prevederile Regulamentului (UE) nr. 679/2016 și Legii 190/2018

DATE DESPRE IMOBILUL NR. 1159

Oficiul de Cadastru şi Publicitate Imobiliară VALCEA
Biroul de Cadastru şi Publicitate Imobiliară Ramnicu Valcea

A. Partea I. Descrierea imobilului

TEREN Intravilan

Adresa: Loc. Brezoi, Str Eroilor, Jud. Valcea

Nr. Crt	Nr cadastral Nr. topografic	Suprafaţa* (mp)	Observaţii / Referinţe
A1		2.274	Sector cadastral:36 Teren neimprejmuit;

B. Partea II. Proprietari şi acte

Inscrieri privitoare la dreptul de proprietate şi alte drepturi reale		Referinţe
/		
Act Administrativ nr. 7363, din 22/05/2025 emis de ORAȘUL BREZOI;		
B1	Inscrierea posesiei, drept de PROPRIETATE, dobandit prin Lege, cota actuala 1/1, cota initiala 1/1	A1
	1) **NEIDENTIFICAT NEIDENTIFICAT**	
Act Normativ nr. 7, din 13/03/1996 emis de PARLAMENTUL ROMÂNIEI;		
B2	Se notează mențiunea de proprietar neidentificat	A1

C. Partea III. SARCINI .

Inscrieri privind dezmembramintele dreptului de proprietate, drepturi reale de garanţie şi sarcini	Referinţe
NU SUNT	

Document care conține date cu caracter personal, protejat de prevederile Regulamentului (UE) nr. 679/2016 și Legii 190/2018

Anexa Nr. 1 La Partea I

Teren

Nr cadastral	Suprafaţa (mp)*	Observaţii / Referinţe
	2.274	

* Suprafaţa este determinată in planul de proiecţie Stereo 70.

DETALII LINIARE IMOBIL

Date referitoare la teren

Crt	Categorie folosință	Intra vilan	Suprafaţa (mp)	Tarla	Parcelă	Nr. topo	Observaţii / Referinţe
1	neproductiv	DA	2.274	-	-	-	

Lungime Segmente

1) Valorile lungimilor segmentelor sunt obţinute din proiecţie în plan.

Punct început	X / Y	Punct sfârşit	X / Y	Lungime segment (** (m)
1	442.721,699 426.398,369	2	442.740,094 426.363,14	39.742
3	442.743,678 426.353,275	4	442.736,879 426.341,848	13.297
5	442.723,839 426.319,908	6	442.715,548 426.308,02	14.494
7	442.708,809 426.299,267	8	442.705,037 426.294,804	5.843
9	442.689,815 426.281,413	10	442.677,999 426.270,928	15.797

Punct început	X / Y	Punct sfârşit	X / Y	Lungime segment (** (m)
2	442.740,094 426.363,14	3	442.743,678 426.353,275	10.496
4	442.736,879 426.341,848	5	442.723,839 426.319,908	25.523
6	442.715,548 426.308,02	7	442.708,809 426.299,267	11.047
8	442.705,037 426.294,804	9	442.689,815 426.281,413	20.274
10	442.677,999 426.270,928	11	442.672,318 426.268,534	6.165

Document care conține date cu caracter personal, protejat de prevederile Regulamentului (UE) nr. 679/2016 și Legii 190/2018

Punct început	X / Y	Punct sfârşit	X / Y	Lungime segment (** (m)
11	442.672,318 426.268,534	12	442.672,109 426.268,451	0.225
13	442.673,511 426.264,109	14	442.677,006 426.266,207	4.076
15	442.694,526 426.281,205	16	442.705,743 426.293,204	16.426
17	442.708,851 426.296,53	18	442.714,287 426.303,191	8.598
19	442.721,793 426.313,459	20	442.728,063 426.323,251	11.627
21	442.728,742 426.324,31	22	442.734,301 426.333,275	10.549
23	442.742,798 426.347,371	24	442.745,164 426.350,764	4.136
25	442.746,07 426.353,09	26	442.745,992 426.354,764	1.676
27	442.754,505 426.366,549	28	442.792,368 426.430,455	74.28
29	442.792,305 426.435,637	30	442.780,893 426.426,59	14.563
31	442.773,804 426.421,683	32	442.760,553 426.413,897	15.369
33	442.751,126 426.410,329	34	442.738,378 426.404,733	13.922
35	442.724,031 426.399,044	1	442.721,699 426.398,369	2.428

Punct început	X / Y	Punct sfârşit	X / Y	Lungime segment (** (m)
12	442.672,109 426.268,451	13	442.673,511 426.264,109	4.563
14	442.677,006 426.266,207	15	442.694,526 426.281,205	23.063
16	442.705,743 426.293,204	17	442.708,851 426.296,53	4.552
18	442.714,287 426.303,191	19	442.721,793 426.313,459	12.719
20	442.728,063 426.323,251	21	442.728,742 426.324,31	1.258
22	442.734,301 426.333,275	23	442.742,798 426.347,371	16.459
24	442.745,164 426.350,764	25	442.746,07 426.353,09	2.496
26	442.745,992 426.354,764	27	442.754,505 426.366,549	14.538
28	442.792,368 426.430,455	29	442.792,305 426.435,637	5.182
30	442.780,893 426.426,59	31	442.773,804 426.421,683	8.622
32	442.760,553 426.413,897	33	442.751,126 426.410,329	10.08
34	442.738,378 426.404,733	35	442.724,031 426.399,044	15.434

** Lungimile segmentelor sunt determinate în planul de proiecţie Stereo 70 şi sunt rotunjite la 1 milimetru.
*** Distanţa dintre puncte este formată din segmente cumulate ce sunt mai mici decât valoarea 1 milimetru.

Document care conține date cu caracter personal, protejat de prevederile Regulamentului (UE) nr. 679/2016 și Legii 190/2018

DATE DESPRE IMOBILUL NR. 1160

Oficiul de Cadastru şi Publicitate Imobiliară VALCEA
Biroul de Cadastru şi Publicitate Imobiliară Ramnicu Valcea

A. Partea I. Descrierea imobilului

TEREN Intravilan

Adresa: Loc. Brezoi, Str Eroilor, Jud. Valcea

Nr. Crt	Nr cadastral Nr. topografic	Suprafaţa* (mp)	Observaţii / Referinţe
A1	35520	10.000	Sector cadastral:36 Teren imprejmuit;

B. Partea II. Proprietari şi acte

Inscrieri privitoare la dreptul de proprietate şi alte drepturi reale		Referinţe
4855 / 09/02/2011		
Act Administrativ nr. 657, din 30/11/2010 emis de PREFECTURA JUDETULUI VALCEA;		
B1	Intabulare, drept de PROPRIETATE, dobandit prin Lege, cota actuala 1/1, cota initiala 1/1	A1
	1) **ORAS BREZOI**, CIF:2541894, - DOMENIUL PUBLIC	
27782 / 24/05/2017		
Act Normativ nr. Hotararea Guvernului nr.719/2012 privind modificarea si completarea unor anexe la H.G.nr. 1362 /2001, din 18/07/2012 emis de Guvernul Romaniei;		
B4	Se noteaza apartenenta la domeniul public al Orasului Brezoi privind imobilul de sub A1;	A1
28671 / 30/05/2017		
Act Administrativ nr. 36, din 31/03/2011 emis de CONSILIUL LOCAL ORAS BREZOI;		
B6	Se inscrie dreptul de administrare pentru constructia obiectivului "Statie de Sortare a deseurilor" aferent proiectului "Sistem de Management Integrat al deseurilorn Solide in Judetul Valcea",	A1
	1) **CONSILIUL JUDETEAN VALCEA**, CIF:9999999999999	

C. Partea III. SARCINI .

Inscrieri privind dezmembramintele dreptului de proprietate, drepturi reale de garanţie şi sarcini	Referinţe
NU SUNT	

Document care conține date cu caracter personal, protejat de prevederile Regulamentului (UE) nr. 679/2016 și Legii 190/2018

Anexa Nr. 1 La Partea I

Teren

Nr cadastral	Suprafaţa (mp)*	Observaţii / Referinţe
35520	10.000	

* Suprafaţa este determinată in planul de proiecţie Stereo 70.

DETALII LINIARE IMOBIL

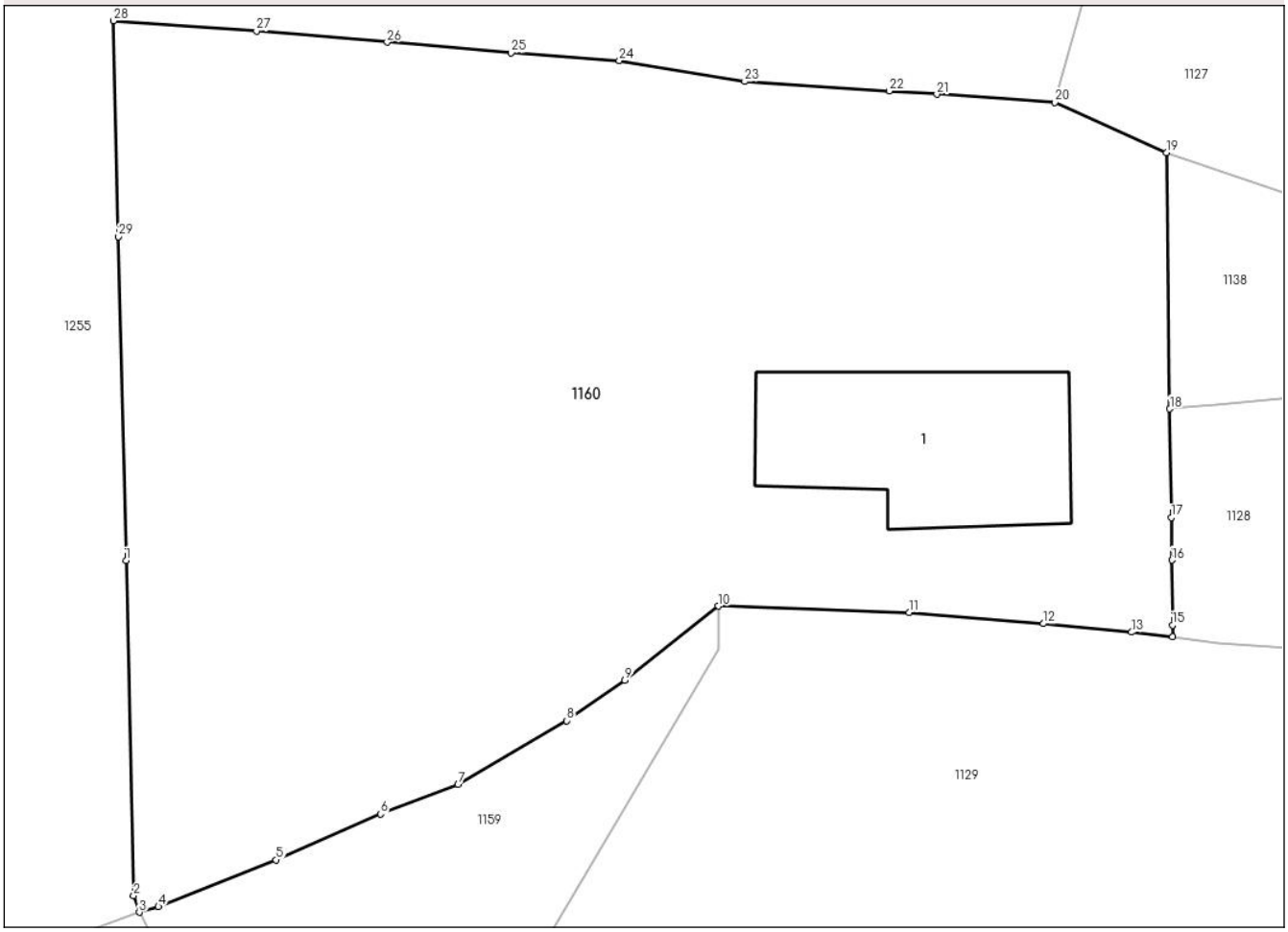

Date referitoare la teren

Crt	Categorie folosință	Intra vilan	Suprafaţa (mp)	Tarla	Parcelă	Nr. topo	Observaţii / Referinţe
1	curti constructii	DA	10.000	-	-	-	

Date referitoare la construcţii

Crt	Număr	Destinaţie construcţie	Supraf. (mp)	Situaţie juridică	Observaţii / Referinţe
A1.1	0	constructii industriale si edilitare	645	Fara acte	Nr. niveluri:1; S. construita la sol:645 mp;

Lungime Segmente
1) Valorile lungimilor segmentelor sunt obţinute din proiecţie în plan.

Punct început	X / Y	Punct sfârşit	X / Y	Lungime segment (** (m)
1	442.720,08 426.441,176	2	442.721,026 426.400,366	40.821
3	442.721,699 426.398,369	4	442.724,031 426.399,044	2.428
5	442.738,378 426.404,733	6	442.751,126 426.410,329	13.922

Punct început	X / Y	Punct sfârşit	X / Y	Lungime segment (** (m)
2	442.721,026 426.400,366	3	442.721,699 426.398,369	2.107
4	442.724,031 426.399,044	5	442.738,378 426.404,733	15.434
6	442.751,126 426.410,329	7	442.760,553 426.413,897	10.08

Document care conține date cu caracter personal, protejat de prevederile Regulamentului (UE) nr. 679/2016 și Legii 190/2018

Punct început	X / Y	Punct sfârşit	X / Y	Lungime segment (** (m)
7	442.760,553 426.413,897	8	442.773,804 426.421,683	15.369
9	442.780,893 426.426,59	10	442.792,305 426.435,637	14.563
11	442.815,534 426.434,858	12	442.831,902 426.433,502	16.424
13	442.842,651 426.432,456	14	442.847,667 426.431,888	5.048
15	442.847,649 426.433,339	16	442.847,56 426.441,232	7.894
17	442.847,481 426.446,416	18	442.847,311 426.459,64	13.225
19	442.846,911 426.490,835	20	442.833,301 426.496,972	14.93
21	442.818,925 426.497,964	22	442.813,134 426.498,364	5.805
23	442.795,508 426.499,511	24	442.780,222 426.502,068	15.498
25	442.767,023 426.502,991	26	442.751,917 426.504,29	15.162
27	442.735,989 426.505,658	28	442.718,555 426.506,912	17.479
29	442.719,165 426.480,616	1	442.720,08 426.441,176	39.451

Punct început	X / Y	Punct sfârşit	X / Y	Lungime segment (** (m)
8	442.773,804 426.421,683	9	442.780,893 426.426,59	8.622
10	442.792,305 426.435,637	11	442.815,534 426.434,858	23.242
12	442.831,902 426.433,502	13	442.842,651 426.432,456	10.8
14	442.847,667 426.431,888	15	442.847,649 426.433,339	1.451
16	442.847,56 426.441,232	17	442.847,481 426.446,416	5.185
18	442.847,311 426.459,64	19	442.846,911 426.490,835	31.198
20	442.833,301 426.496,972	21	442.818,925 426.497,964	14.41
22	442.813,134 426.498,364	23	442.795,508 426.499,511	17.663
24	442.780,222 426.502,068	25	442.767,023 426.502,991	13.231
26	442.751,917 426.504,29	27	442.735,989 426.505,658	15.987
28	442.718,555 426.506,912	29	442.719,165 426.480,616	26.303

** Lungimile segmentelor sunt determinate în planul de proiecţie Stereo 70 şi sunt rotunjite la 1 milimetru.
*** Distanţa dintre puncte este formată din segmente cumulate ce sunt mai mici decât valoarea 1 milimetru.

Document care conține date cu caracter personal, protejat de prevederile Regulamentului (UE) nr. 679/2016 și Legii 190/2018

DATE DESPRE IMOBILUL NR. 1161

Oficiul de Cadastru şi Publicitate Imobiliară VALCEA
Biroul de Cadastru şi Publicitate Imobiliară Ramnicu Valcea

A. Partea I. Descrierea imobilului

TEREN Intravilan

Adresa: Loc. Brezoi, Jud. Valcea, Punctul " Groapa de gunoi"

Nr. Crt	Nr cadastral Nr. topografic	Suprafaţa* (mp)	Observaţii / Referinţe
A1	35232	Din acte: 3.500 Masurata: 4.000	Sector cadastral:36 Teren neimprejmuit;

B. Partea II. Proprietari şi acte

Inscrieri privitoare la dreptul de proprietate şi alte drepturi reale		Referinţe
26970 / 24/08/2009		
Act Administrativ nr. 1362, din 27/12/2001 emis de GUVERNUL ROMANIEI (HOTARARE DE GUVERN);		
B1	Intabulare, drept de PROPRIETATE, dobandit prin Lege, cota actuala 1/1, cota initiala 1/1	A1
	1) **ORAS BREZOI**, CIF:2541894	
41300 / 01/11/2010		
Act Administrativ nr. documentatia cadastrala intocmita de persoana fizica autorizata Ilie Ion si inregistrata in registrul general de intrare sub nr. 41300, din 01/11/2010;		
B2	In baza art. 10, alin. (4) din Ordinul nr. 634/2006 emis de Directorul General al A.N.C.P.I. si a art. 49 din Legea nr. 7/1996 a cadastrului si a publicitatii imobiliare, republicata, se respinge cererea de notare a modificarii limitei de proprietate si de modificare a suprafetei imobilului de sub A1, intrucat documentatia nu a fost avizata de inspectorul de cadastru pentru urmatoarele motive: nu s-a depus declaratia notariala a proprietarului ca nu s-au folosit documentatiile receptionate cu numarul cadastral 859, ca PAD-urile nu au intrat in circuitul civil, nu s-a depus documentatia cadastrala in original, nu s-a solicitat si tarifat repozitionarea imobilului si actualizarea datelor tehnice (s-au modificat vecinatatile). De asemenea, inspectorul de cadastru a constatat ca exista doua carti funciare deschise pentru acelasi imobil, respectiv cartea funciara nr. 35459/UAT Brezoi si cartea funciara nr. 35232/UAT Brezoi si a propus sistarea cartii funciare nr. 35459/UAT Brezoi, deoarece imobilul n-a fost identificat conform descrierilor din acte.	A1

C. Partea III. SARCINI .

Inscrieri privind dezmembramintele dreptului de proprietate, drepturi reale de garanţie şi sarcini	Referinţe
NU SUNT	

Document care conține date cu caracter personal, protejat de prevederile Regulamentului (UE) nr. 679/2016 și Legii 190/2018

Anexa Nr. 1 La Partea I

Teren

Nr cadastral	Suprafaţa (mp)*	Observaţii / Referinţe
35232	Din acte: 3.500 Masurata: 4.000	

* Suprafaţa este determinată in planul de proiecţie Stereo 70.

DETALII LINIARE IMOBIL

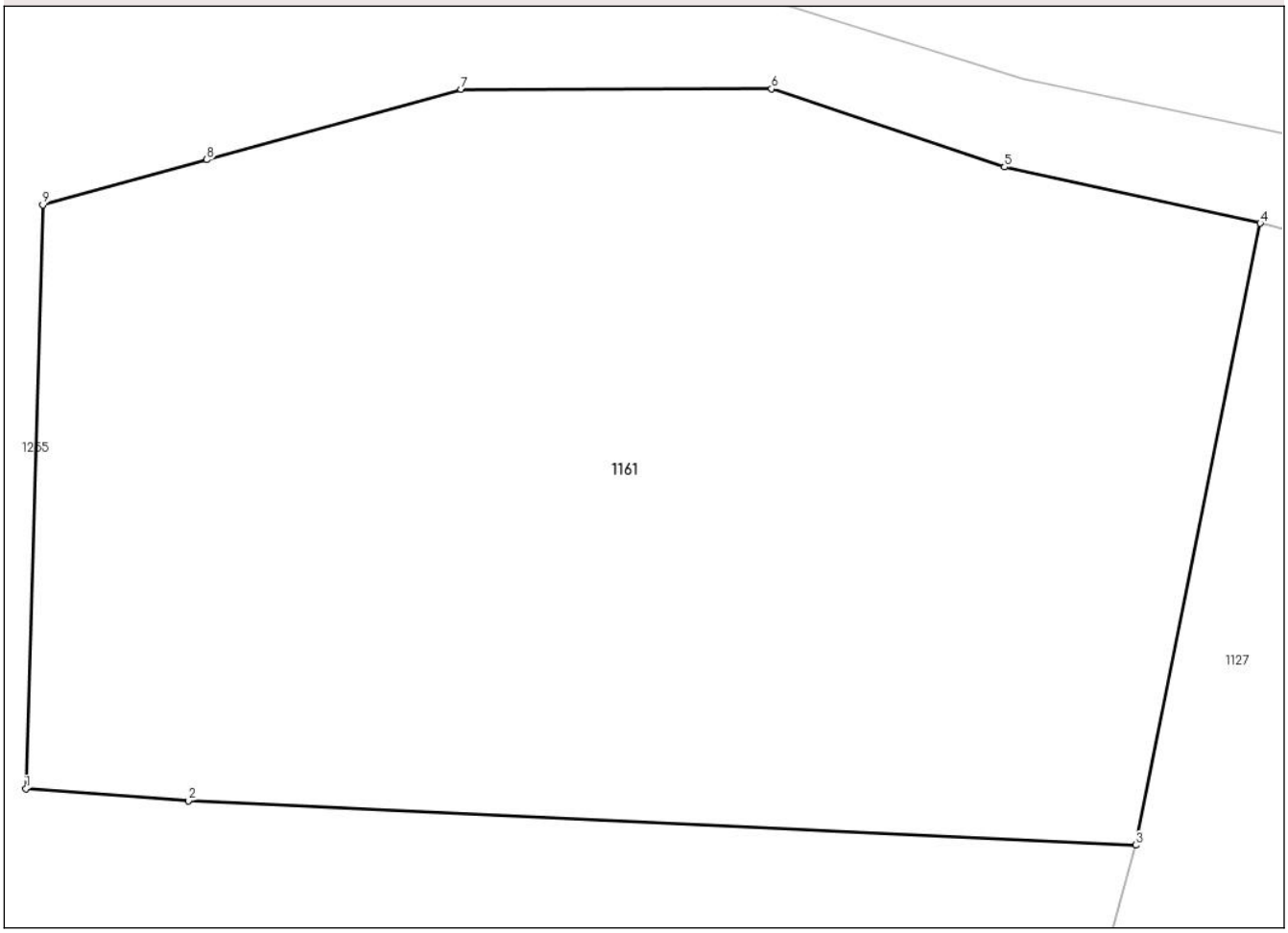

Date referitoare la teren

Crt	Categorie folosinţă	Intra vilan	Suprafaţa (mp)	Tarla	Parcelă	Nr. topo	Observaţii / Referinţe
1	neproductiv	DA	4.000	-	-	-	

Lungime Segmente
1) Valorile lungimilor segmentelor sunt obţinute din proiecţie în plan.

Punct început	X / Y	Punct sfârşit	X / Y	Lungime segment (** (m)
1	442.760,906 426.523,261	2	442.772,414 426.522,399	11.54
2	442.772,414 426.522,399	3	442.839,477 426.519,262	67.136
3	442.839,477 426.519,262	4	442.848,303 426.563,292	44.906
4	442.848,303 426.563,292	5	442.830,195 426.567,269	18.54
5	442.830,195 426.567,269	6	442.813,698 426.572,807	17.402

Document care conține date cu caracter personal, protejat de prevederile Regulamentului (UE) nr. 679/2016 și Legii 190/2018

Punct început	X / Y	Punct sfârşit	X / Y	Lungime segment (** (m)
6	442.813,698 426.572,807	7	442.791,723 426.572,762	21.975
7	442.791,723 426.572,762	8	442.773,711 426.567,791	18.685
8	442.773,711 426.567,791	9	442.762,092 426.564,584	12.053
9	442.762,092 426.564,584	1	442.760,906 426.523,261	41.34

** Lungimile segmentelor sunt determinate în planul de proiecţie Stereo 70 şi sunt rotunjite la 1 milimetru.
*** Distanţa dintre puncte este formată din segmente cumulate ce sunt mai mici decât valoarea 1 milimetru.

Document care conține date cu caracter personal, protejat de prevederile Regulamentului (UE) nr. 679/2016 și Legii 190/2018

DATE DESPRE IMOBILUL NR. 1162

Oficiul de Cadastru şi Publicitate Imobiliară VALCEA
Biroul de Cadastru şi Publicitate Imobiliară Ramnicu Valcea

A. Partea I. Descrierea imobilului

TEREN Intravilan

Adresa: Loc. Brezoi, Jud. Valcea, Calea Eroilor, nr. 52

Nr. Crt	Nr cadastral Nr. topografic	Suprafaţa* (mp)	Observaţii / Referinţe
A1	37668	1.087	Sector cadastral:36 Teren imprejmuit;

Construcţii

Crt	Nr cadastral Nr. topografic	Adresa	Observaţii / Referinţe
A1.1	37668-C1	Loc. Brezoi, Jud. Valcea, Calea Eroilor, nr. 52	Nr. niveluri:1; S. construita la sol:100 mp; S. construita desfasurata:100 mp; An construire:1975,Locuinta_P
A1.2	37668-C2	Loc. Brezoi, Jud. Valcea, Calea Eroilor, nr. 52	Nr. niveluri:1; S. construita la sol:27 mp; S. construita desfasurata:27 mp; An construire:2000; Bucatarie_P

B. Partea II. Proprietari şi acte

Inscrieri privitoare la dreptul de proprietate şi alte drepturi reale		Referinţe
22591 / 21/03/2022		
Act Administrativ nr. Ordinul nr. 597, din 13/12/2021 emis de Institutia Prefectului - Judetul Valcea;		
B2	Intabulare, drept de PROPRIETATE, dobandit prin Lege, cota actuala 1/1, cota initiala 1/1	A1
	1) **ANDREI MARIA**	
Act Administrativ nr. Certificat de atestate fiscala pentru persoane fizice nr. RUR1/43, din 06/01/2022 emis de Primaria Orasului Brezoi;		
B3	Intabulare, drept de PROPRIETATE, dobandit prin Lege, cota actuala 1/1, cota initiala 1/1	A1.1, A1.2
	1) **ANDREI MARIA**	

C. Partea III. SARCINI .

Inscrieri privind dezmembramintele dreptului de proprietate, drepturi reale de garanţie şi sarcini	Referinţe
NU SUNT	

Document care conține date cu caracter personal, protejat de prevederile Regulamentului (UE) nr. 679/2016 și Legii 190/2018

Anexa Nr. 1 La Partea I

Teren

Nr cadastral	Suprafaţa (mp)*	Observaţii / Referinţe
37668	1.087	

* Suprafaţa este determinată in planul de proiecţie Stereo 70.

DETALII LINIARE IMOBIL

Date referitoare la teren

Crt	Categorie folosință	Intra vilan	Suprafaţa (mp)	Tarla	Parcelă	Nr. topo	Observaţii / Referinţe
1	curti constructii	DA	389	-	-	-	
2	arabil	DA	698	-	-	-	

Date referitoare la construcţii

Crt	Număr	Destinaţie construcţie	Supraf. (mp)	Situaţie juridică	Observaţii / Referinţe
A1.1	37668-C1	constructii de locuinte	100	Cu acte	Nr. niveluri:1; S. construita la sol:100 mp; S. construita desfasurata:100 mp; An construire: 1975,Locuinta_P
A1.2	37668-C2	constructii anexa	27	Cu acte	Nr. niveluri:1; S. construita la sol:27 mp; S. construita desfasurata:27 mp; An construire: 2000; Bucatarie_P

Lungime Segmente

1) Valorile lungimilor segmentelor sunt obţinute din proiecţie în plan.

Punct început	X / Y	Punct sfârşit	X / Y	Lungime segment (** (m)
1	442.629,25 426.290,611	2	442.628,878 426.299,391	8.788

Document care conține date cu caracter personal, protejat de prevederile Regulamentului (UE) nr. 679/2016 și Legii 190/2018

Punct început	X / Y	Punct sfârşit	X / Y	Lungime segment (** (m)
2	442.628,878 426.299,391	3	442.616,654 426.298,249	12.277
3	442.616,654 426.298,249	4	442.607,351 426.297,379	9.344
4	442.607,351 426.297,379	5	442.609,955 426.268,37	29.126
5	442.609,955 426.268,37	6	442.610,214 426.264,465	3.914
6	442.610,214 426.264,465	7	442.611,348 426.247,367	17.136
7	442.611,348 426.247,367	8	442.634,125 426.250,38	22.975
8	442.634,125 426.250,38	1	442.629,25 426.290,611	40.525

** Lungimile segmentelor sunt determinate în planul de proiecţie Stereo 70 şi sunt rotunjite la 1 milimetru.
*** Distanţa dintre puncte este formată din segmente cumulate ce sunt mai mici decât valoarea 1 milimetru.

Document care conține date cu caracter personal, protejat de prevederile Regulamentului (UE) nr. 679/2016 și Legii 190/2018

DATE DESPRE IMOBILUL NR. 1163

Oficiul de Cadastru şi Publicitate Imobiliară VALCEA
Biroul de Cadastru şi Publicitate Imobiliară Ramnicu Valcea

A. Partea I. Descrierea imobilului

TEREN Intravilan

Adresa: Loc. Brezoi, Jud. Valcea, Calea Eroilor, nr. 52

Nr. Crt	Nr cadastral Nr. topografic	Suprafaţa* (mp)	Observaţii / Referinţe
A1	37669	282	Sector cadastral:36 Teren neimprejmuit;

Construcţii

Crt	Nr cadastral Nr. topografic	Adresa	Observaţii / Referinţe
A1.2	0	Loc. Brezoi, Jud. Valcea, Calea Eroilor, nr. 52	Nr. niveluri:2; S. construita la sol:107 mp;

B. Partea II. Proprietari şi acte

Inscrieri privitoare la dreptul de proprietate şi alte drepturi reale		Referinţe
22591 / 21/03/2022		
Act Notarial nr. CONTRACT DE VANZARE-CUMPARARE NR.873, din 18/03/2022 emis de Banu Claudia Mihaela;		
B5	Intabulare, drept de PROPRIETATE, dobandit prin Conventie, cota actuala 1/1, cota initiala 1/1	A1
	1) **VOICULESCU PETRE-CRISTIAN** 2) **VOICULESCU ŞTEFANIA-ALINA**, soti	
	OBSERVATII: bun comun cu titlu de cumparare	
/		
Act Administrativ nr. 7363, din 22/05/2025 emis de ORAȘUL BREZOI;		
B6	Intabulare, drept de PROPRIETATE, dobandit prin Construire, cota actuala 1/1, cota initiala 1/1	A1.2
	1) **VOICULESCU PETRE-CRISTIAN** 2) **VOICULESCU ŞTEFANIA-ALINA**	

C. Partea III. SARCINI

Inscrieri privind dezmembramintele dreptului de proprietate, drepturi reale de garanţie şi sarcini		Referinţe
23258 / 11/03/2025		
Hotarare Judecatoreasca nr. 140, din 30/01/2025 emis de Judecatoria Brezoi (act administrativ nr 52/2025 din 10.03.2025, emis de BEJ Gatejescu Bogdan Constantin (adresa));		
C1	Se noteaza inceperea urmaririi silite asupra imobilului, teren, inscris in CF nr.37669, privind pe debitoarea Voiculescu Stefania Alina, pentru suma de 49.323,75 lei, compusa din 46.963,55 lei debit principal, suma de 2.360,20 lei dobanda, la care se vor adauga dobanzile penalizatoare de intarziere calculate pana la data platii integrale.	A1
	1) **GARANTI BANK S.A.**, CIF:25394008	
23271 / 11/03/2025		
Act Administrativ nr. Cererea din dosar de executare nr.53/2025, din 10/03/2025 emis de BEJ Gătejescu Bogdan Constantin (hotarare judecatoreasca nr Incheierea civila nr.125/2025 din 29.01.2025, emis de Judecatoria Brezoi, dosar nr.125/198/2025);		
C2	Se noteaza urmarirea silita imobiliara privind pe debitoarea VOICULESCU ŞTEFANIA-ALINA, pentru suma de 801,92 lei+ accesorii	A1
	1) **GARANTI BANK S.A.**, CIF:25394008	

Document care conține date cu caracter personal, protejat de prevederile Regulamentului (UE) nr. 679/2016 și Legii 190/2018

Anexa Nr. 1 La Partea I

Teren

Nr cadastral	Suprafaţa (mp)*	Observaţii / Referinţe
37669	282	

* Suprafaţa este determinată in planul de proiecţie Stereo 70.

DETALII LINIARE IMOBIL

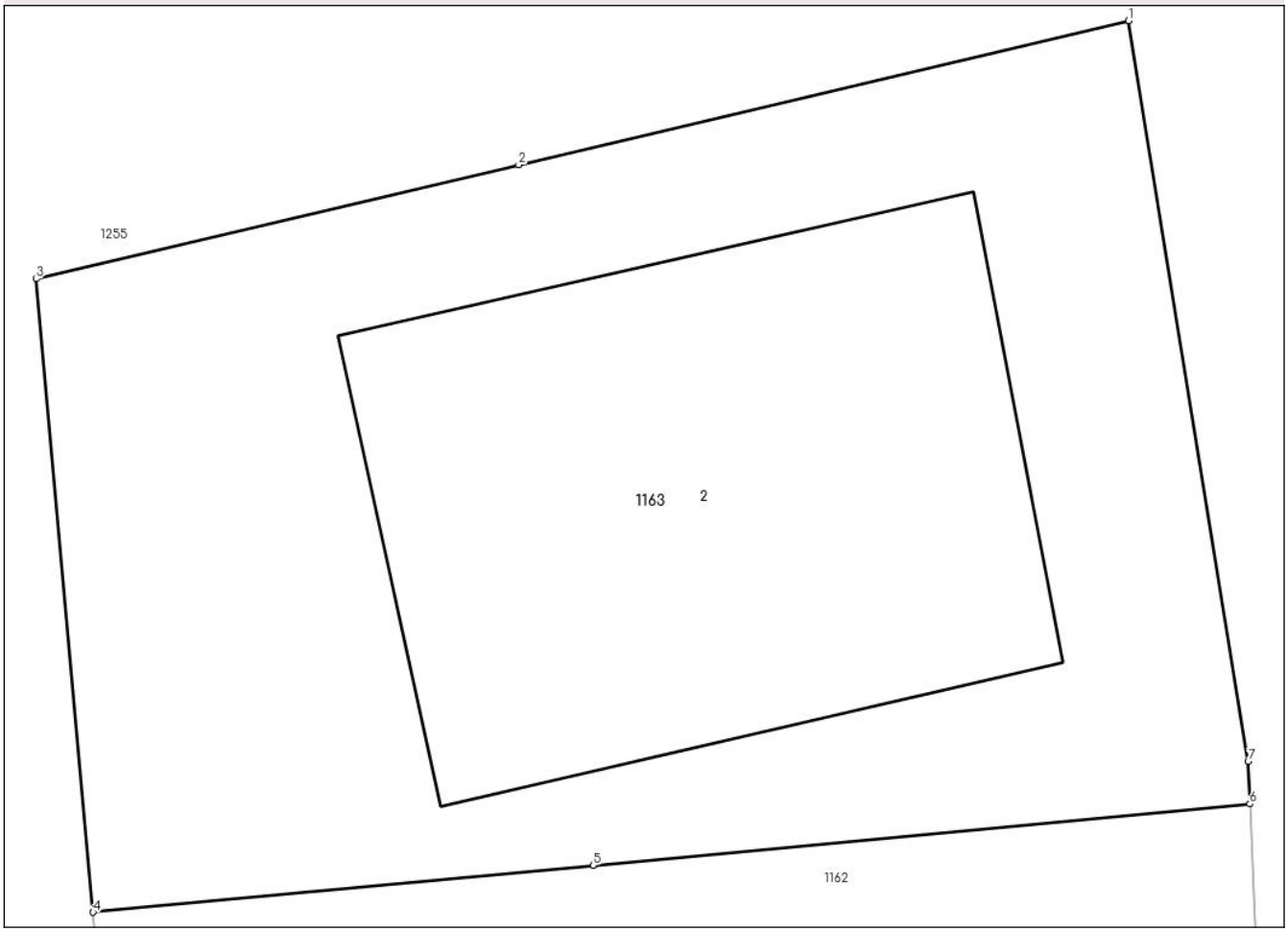

Date referitoare la teren

Crt	Categorie folosință	Intra vilan	Suprafaţa (mp)	Tarla	Parcelă	Nr. topo	Observaţii / Referinţe
1	curti constructii	DA	115	-	-	-	
2	arabil	DA	167	-	-	-	

Date referitoare la construcţii

Crt	Număr	Destinaţie construcţie	Supraf. (mp)	Situaţie juridică	Observaţii / Referinţe
A1.2	0	constructii de locuinte	107	Cu acte	Nr. niveluri:2; S. construita la sol:107 mp;

Lungime Segmente
1) Valorile lungimilor segmentelor sunt obţinute din proiecţie în plan.

Punct început	X / Y	Punct sfârşit	X / Y	Lungime segment (** (m)
1	442.626,622 426.313,95	2	442.615,273 426.311,271	11.661
2	442.615,273 426.311,271	3	442.606,294 426.309,152	9.226
3	442.606,294 426.309,152	4	442.607,351 426.297,379	11.82

Document care conține date cu caracter personal, protejat de prevederile Regulamentului (UE) nr. 679/2016 și Legii 190/2018

Punct început	X / Y	Punct sfârşit	X / Y	Lungime segment (** (m)
4	442.607,351 426.297,379	5	442.616,654 426.298,249	9.344
5	442.616,654 426.298,249	6	442.628,878 426.299,391	12.277
6	442.628,878 426.299,391	7	442.628,845 426.300,182	0.792
7	442.628,845 426.300,182	1	442.626,622 426.313,95	13.946

** Lungimile segmentelor sunt determinate în planul de proiecţie Stereo 70 şi sunt rotunjite la 1 milimetru.
*** Distanţa dintre puncte este formată din segmente cumulate ce sunt mai mici decât valoarea 1 milimetru.

Document care conține date cu caracter personal, protejat de prevederile Regulamentului (UE) nr. 679/2016 și Legii 190/2018

DATE DESPRE IMOBILUL NR. 1164

Oficiul de Cadastru şi Publicitate Imobiliară VALCEA
Biroul de Cadastru şi Publicitate Imobiliară Ramnicu Valcea

A. Partea I. Descrierea imobilului

TEREN Intravilan

Adresa: Loc. Brezoi, Str Calea Eroilor, Nr. 58, Jud. Valcea

Nr. Crt	Nr cadastral Nr. topografic	Suprafaţa* (mp)	Observaţii / Referinţe
A1	37760	Din acte: 2.990 Masurata: 3.159	Sector cadastral:36 Teren imprejmuit;

Construcţii

Crt	Nr cadastral Nr. topografic	Adresa	Observaţii / Referinţe
A1.1	37760-C1	Loc. Brezoi, Str Calea Eroilor, Nr. 58, Jud. Valcea	Nr. niveluri:1; S. construita la sol:147 mp; S. construita desfasurata:147 mp; An construire:1970; CASA
A1.2	37760-C2	Loc. Brezoi, Str Calea Eroilor, Nr. 58, Jud. Valcea	Nr. niveluri:1; S. construita la sol:27 mp; S. construita desfasurata:27 mp; An construire:1970; ANEXA
A1.3	37760-C3	Loc. Brezoi, Str Calea Eroilor, Nr. 58, Jud. Valcea	Nr. niveluri:1; S. construita la sol:50 mp; S. construita desfasurata:52 mp; An construire:1970; ANEXA

B. Partea II. Proprietari şi acte

Inscrieri privitoare la dreptul de proprietate şi alte drepturi reale		Referinţe
56201 / 19/07/2022		
Act Notarial nr. 121 BIS, din 03/10/2003 emis de BNP Gresoiu Dumitru (in dosar nr. 157/2003);		
B3	Intabulare, drept de PROPRIETATE, dobandit prin Succesiune, cota actuala 3/16, cota initiala 3/16	A1
	1) **BRAN I NELA**	
B4	Intabulare, drept de PROPRIETATE, dobandit prin Succesiune, cota actuala 3/16, cota initiala 3/16	A1
	1) **STOINEA MARIAN IULIAN**	
B6	Intabulare, drept de PROPRIETATE, dobandit prin Succesiune, cota actuala 3/16, cota initiala 3/16	A1.1, A1.2
	1) **BRAN I NELA**	
B7	Intabulare, drept de PROPRIETATE, dobandit prin Succesiune, cota actuala 3/16, cota initiala 3/16	A1.1, A1.2
	1) **STOINEA MARIAN IULIAN**	
Act Administrativ nr. RUR9/2815, din 18/07/2022 emis de Primaria Orasului Brezoi;		
B9	Intabulare, drept de PROPRIETATE, dobandit prin Lege, cota actuala 2/3, cota initiala 1/1	A1.3
	1) **BRAN I NELA** 2) **STOINEA MARIAN IULIAN**	
63419 / 11/08/2022		
Act Notarial nr. 942, din 10/08/2022 emis de B.I.N Ene George;		
B10	Intabulare, drept de PROPRIETATE, dobandit prin Conventie, cota actuala 10/32, cota initiala 10/32	A1
	1) **STOINEA MARIAN IULIAN**	
B11	Intabulare, drept de PROPRIETATE, dobandit prin Conventie, cota actuala 10/32, cota initiala 10/32	A1.1, A1.2
	1) **STOINEA MARIAN IULIAN**	
B12	Intabulare, drept de PROPRIETATE, dobandit prin Conventie, cota actuala 1/6, cota initiala 1/6	A1.3
	1) **STOINEA MARIAN IULIAN**	
B13	Intabulare, drept de PROPRIETATE, dobandit prin Conventie, cota actuala 10/32, cota initiala 10/32	A1
	1) **BRAN I NELA**	
B14	Intabulare, drept de PROPRIETATE, dobandit prin Conventie, cota actuala 10/32, cota initiala 10/32	A1.1, A1.2
	1) **BRAN I NELA**	
B15	Intabulare, drept de PROPRIETATE, dobandit prin Conventie, cota actuala 1/6, cota initiala 1/6	A1.3
	1) **BRAN I NELA**	

Document care conține date cu caracter personal, protejat de prevederile Regulamentului (UE) nr. 679/2016 și Legii 190/2018

C. Partea III. SARCINI .

Inscrieri privind dezmembramintele dreptului de proprietate, drepturi reale de garanţie şi sarcini	Referinţe
NU SUNT	

Document care conține date cu caracter personal, protejat de prevederile Regulamentului (UE) nr. 679/2016 și Legii 190/2018

Anexa Nr. 1 La Partea I

Teren

Nr cadastral	Suprafaţa (mp)*	Observaţii / Referinţe
37760	Din acte: 2.990 Masurata: 3.159	

* Suprafaţa este determinată in planul de proiecţie Stereo 70.

DETALII LINIARE IMOBIL

Date referitoare la teren

Crt	Categorie folosinţă	Intra vilan	Suprafaţa (mp)	Tarla	Parcelă	Nr. topo	Observaţii / Referinţe
1	curti constructii	DA	720	-	-	-	
2	arabil	DA	1.063	-	-	-	
3	faneata	DA	1.375	-	-	-	

Date referitoare la construcţii

Crt	Număr	Destinaţie construcţie	Supraf. (mp)	Situaţie juridică	Observaţii / Referinţe
A1.1	37760-C1	constructii de locuinte	147	Cu acte	Nr. niveluri:1; S. construita la sol:147 mp; S. construita desfasurata:147 mp; An construire: 1970; CASA
A1.2	37760-C2	constructii anexa	Din acte: 20 Masurata: 27	Cu acte	Nr. niveluri:1; S. construita la sol:27 mp; S. construita desfasurata:27 mp; An construire: 1970; ANEXA
A1.3	37760-C3	constructii anexa	Din acte: 52 Masurata: 50	Cu acte	Nr. niveluri:1; S. construita la sol:50 mp; S. construita desfasurata:52 mp; An construire: 1970; ANEXA

Document care conține date cu caracter personal, protejat de prevederile Regulamentului (UE) nr. 679/2016 și Legii 190/2018

Lungime Segmente
1) Valorile lungimilor segmentelor sunt obţinute din proiecţie în plan.

Punct început	X / Y	Punct sfârşit	X / Y	Lungime segment (** (m)
1	442.529,122 426.333,383	2	442.524,535 426.330,44	5.45
3	442.523,212 426.319,65	4	442.522,38 426.310,207	9.48
5	442.521,04 426.301,965	6	442.519,925 426.296,088	5.982
7	442.519,2 426.289,436	8	442.516,885 426.271,25	18.333
9	442.515,02 426.259,702	10	442.512,547 426.242,796	17.086
11	442.513,978 426.243,085	12	442.529,458 426.243,76	15.495
13	442.545,432 426.244,028	14	442.546,432 426.254,609	10.628
15	442.551,325 426.279,472	16	442.553,041 426.292,583	13.223
17	442.553,848 426.307,414	18	442.555,287 426.316,404	9.104
19	442.557,961 426.337,878	20	442.559,7 426.346,993	9.279
21	442.560,566 426.351,026	22	442.550,297 426.344,297	12.277

Punct început	X / Y	Punct sfârşit	X / Y	Lungime segment (** (m)
2	442.524,535 426.330,44	3	442.523,212 426.319,65	10.871
4	442.522,38 426.310,207	5	442.521,04 426.301,965	8.35
6	442.519,925 426.296,088	7	442.519,2 426.289,436	6.691
8	442.516,885 426.271,25	9	442.515,02 426.259,702	11.698
10	442.512,547 426.242,796	11	442.513,978 426.243,085	1.46
12	442.529,458 426.243,76	13	442.545,432 426.244,028	15.976
14	442.546,432 426.254,609	15	442.551,325 426.279,472	25.34
16	442.553,041 426.292,583	17	442.553,848 426.307,414	14.853
18	442.555,287 426.316,404	19	442.557,961 426.337,878	21.64
20	442.559,7 426.346,993	21	442.560,566 426.351,026	4.125
22	442.550,297 426.344,297	1	442.529,122 426.333,383	23.822

** Lungimile segmentelor sunt determinate în planul de proiecţie Stereo 70 şi sunt rotunjite la 1 milimetru.
*** Distanţa dintre puncte este formată din segmente cumulate ce sunt mai mici decât valoarea 1 milimetru.

Document care conține date cu caracter personal, protejat de prevederile Regulamentului (UE) nr. 679/2016 și Legii 190/2018

DATE DESPRE IMOBILUL NR. 1165

Oficiul de Cadastru şi Publicitate Imobiliară VALCEA
Biroul de Cadastru şi Publicitate Imobiliară Ramnicu Valcea

A. Partea I. Descrierea imobilului

Nr. CF vechi:465
Nr. cadastral vechi:304

TEREN Intravilan

Adresa: Loc. Brezoi, Str Eroilor, Nr. 41, Jud. Valcea, pct. "Acasa", zis si "Ulm"

Nr. Crt	Nr cadastral Nr. topografic	Suprafaţa* (mp)	Observaţii / Referinţe
A1	35575	2.344	Sector cadastral:36 Teren neimprejmuit;

Construcţii

Crt	Nr cadastral Nr. topografic	Adresa	Observaţii / Referinţe
A1.1	35575-C1	Loc. Brezoi, Str Eroilor, Nr. 41, Jud. Valcea, pct. "Acasa", zis si "Ulm"	Nr. niveluri:2; S. construita la sol:138 mp; S. construita desfasurata:138 mp; locuinta cu P+M
A1.2	35575-C2	Loc. Brezoi, Str Eroilor, Nr. 41, Jud. Valcea, pct. "Acasa", zis si "Ulm"	Nr. niveluri:1; S. construita la sol:15 mp; S. construita desfasurata:15 mp; anexa
A1.3	0	Loc. Brezoi, Str Eroilor, Nr. 41, Jud. Valcea, pct. "Acasa", zis si "Ulm"	Nr. niveluri:1; S. construita la sol:73 mp;

B. Partea II. Proprietari şi acte

Inscrieri privitoare la dreptul de proprietate şi alte drepturi reale		Referinţe
166 / 28/03/2002		
Hotarare Judecatoreasca nr. 1763, din 18/12/2001 emis de Judecatoria Brezoi (autorizatie pentru executare de lucrari nr. 1255/15.01.1974- Consiliul Popular Brezoi; Nr. 1009/23.12.2003- autorizatie de construire nr. 6/18.06.2003, autorizatie de construire nr. 23/29.07.2002);		
B1	Intabulare, drept de PROPRIETATE, dobandit prin Hotarare Judecatoreasca, cota actuala 1/1, cota initiala 1/1	A1
	1) **RADU PATRU** 2) **RADU MARIA**	
B2	Intabulare, drept de PROPRIETATE, dobandit prin Construire, cota actuala 1/1, cota initiala 1/1	A1.1
	1) **RADU GHE. PATRU**	
B3	Intabulare, drept de PROPRIETATE, dobandit prin Construire, cota actuala 1/1, cota initiala 1/1	A1.2
	1) **RADU PATRU** 2) **RADU MARIA**	
/		
Act Administrativ nr. 7363, din 22/05/2025 emis de ORAȘUL BREZOI;		
B4	Intabulare, drept de PROPRIETATE, dobandit prin Construire, cota actuala 1/1, cota initiala 1/1	A1.3
	1) **RADU PATRU** 2) **RADU MARIA**	

C. Partea III. SARCINI .

Inscrieri privind dezmembramintele dreptului de proprietate, drepturi reale de garanţie şi sarcini	Referinţe
NU SUNT	

Document care conține date cu caracter personal, protejat de prevederile Regulamentului (UE) nr. 679/2016 și Legii 190/2018

Anexa Nr. 1 La Partea I

Teren

Nr cadastral	Suprafaţa (mp)*	Observaţii / Referinţe
35575	2.344	

* Suprafaţa este determinată in planul de proiecţie Stereo 70.

DETALII LINIARE IMOBIL

Date referitoare la teren

Crt	Categorie folosință	Intra vilan	Suprafaţa (mp)	Tarla	Parcelă	Nr. topo	Observaţii / Referinţe
1	curti constructii	DA	2.344	-	-	-	

Date referitoare la construcţii

Crt	Număr	Destinaţie construcţie	Supraf. (mp)	Situaţie juridică	Observaţii / Referinţe
A1.1	35575-C1	constructii de locuinte	138	Cu acte	Nr. niveluri:2; S. construita la sol:138 mp; S. construita desfasurata:138 mp; locuinta cu P+M
A1.2	35575-C2	constructii anexa	15	Cu acte	Nr. niveluri:1; S. construita la sol:15 mp; S. construita desfasurata:15 mp; anexa
A1.3	0	constructii anexa	73	Cu acte	Nr. niveluri:1; S. construita la sol:73 mp;

Lungime Segmente

1) Valorile lungimilor segmentelor sunt obţinute din proiecţie în plan.

Punct început	X / Y	Punct sfârşit	X / Y	Lungime segment (** (m)
1	442.504,059 426.321,727	2	442.507,36 426.306,458	15.622
3	442.502,202 426.303,78	4	442.504,085 426.297,136	6.906

Punct început	X / Y	Punct sfârşit	X / Y	Lungime segment (** (m)
2	442.507,36 426.306,458	3	442.502,202 426.303,78	5.812
4	442.504,085 426.297,136	5	442.503,685 426.296,996	0.424

Document care conține date cu caracter personal, protejat de prevederile Regulamentului (UE) nr. 679/2016 și Legii 190/2018

Punct început	X / Y	Punct sfârşit	X / Y	Lungime segment (** (m)
5	442.503,685 426.296,996	6	442.484,969 426.290,447	19.829
7	442.484,55 426.274,974	8	442.486,639 426.253,589	21.487
9	442.483,968 426.253,399	10	442.484,008 426.251,729	1.67
11	442.484,057 426.245,361	12	442.484,144 426.242,421	2.941
13	442.486,77 426.242,352	14	442.490,97 426.242,536	4.204
15	442.506,986 426.243,005	16	442.510,437 426.242,932	3.452
17	442.511,157 426.242,964	18	442.512,547 426.242,796	1.4
19	442.515,02 426.259,702	20	442.516,885 426.271,25	11.698
21	442.519,2 426.289,436	22	442.519,925 426.296,088	6.691
23	442.521,04 426.301,965	24	442.522,38 426.310,207	8.35
25	442.523,212 426.319,65	26	442.524,535 426.330,44	10.871
27	442.483,653 426.325,108	28	442.484,982 426.318,681	6.563

Punct început	X / Y	Punct sfârşit	X / Y	Lungime segment (** (m)
6	442.484,969 426.290,447	7	442.484,55 426.274,974	15.479
8	442.486,639 426.253,589	9	442.483,968 426.253,399	2.678
10	442.484,008 426.251,729	11	442.484,057 426.245,361	6.368
12	442.484,144 426.242,421	13	442.486,77 426.242,352	2.627
14	442.490,97 426.242,536	15	442.506,986 426.243,005	16.023
16	442.510,437 426.242,932	17	442.511,157 426.242,964	0.721
18	442.512,547 426.242,796	19	442.515,02 426.259,702	17.086
20	442.516,885 426.271,25	21	442.519,2 426.289,436	18.333
22	442.519,925 426.296,088	23	442.521,04 426.301,965	5.982
24	442.522,38 426.310,207	25	442.523,212 426.319,65	9.48
26	442.524,535 426.330,44	27	442.483,653 426.325,108	41.228
28	442.484,982 426.318,681	1	442.504,059 426.321,727	19.319

** Lungimile segmentelor sunt determinate în planul de proiecţie Stereo 70 şi sunt rotunjite la 1 milimetru.
*** Distanţa dintre puncte este formată din segmente cumulate ce sunt mai mici decât valoarea 1 milimetru.

Document care conține date cu caracter personal, protejat de prevederile Regulamentului (UE) nr. 679/2016 și Legii 190/2018

DATE DESPRE IMOBILUL NR. 1166

Oficiul de Cadastru şi Publicitate Imobiliară VALCEA
Biroul de Cadastru şi Publicitate Imobiliară Ramnicu Valcea

A. Partea I. Descrierea imobilului

Nr. CF vechi:1001
Nr. cadastral vechi:743

TEREN Intravilan

Adresa: Loc. Brezoi, Str Eroilor, Nr. 43, Jud. Valcea, judetul Valcea

Nr. Crt	Nr cadastral Nr. topografic	Suprafaţa* (mp)	Observaţii / Referinţe
A1	35859	Din acte: 3.113 Masurata: 3.136	Sector cadastral:36 Teren imprejmuit;

Construcţii

Crt	Nr cadastral Nr. topografic	Adresa	Observaţii / Referinţe
A1.1	35859-C1	Loc. Brezoi, Str Eroilor, Nr. 43, Jud. Valcea, judetul Valcea	Nr. niveluri:1; S. construita la sol:222 mp; S. construita desfasurata:222 mp; birouri in s. construita la sol 222,46 m.p
A1.2	35859-C2	Loc. Brezoi, Str Eroilor, Nr. 43, Jud. Valcea, judetul Valcea	Nr. niveluri:1; S. construita la sol:181 mp; S. construita desfasurata:181 mp; spatiu de productie
A1.3	35859-C3	Loc. Brezoi, Str Eroilor, Nr. 43, Jud. Valcea, judetul Valcea	Nr. niveluri:1; S. construita la sol:190 mp; S. construita desfasurata:190 mp; magazie materiale in s. construita la sol 189,90

B. Partea II. Proprietari şi acte

Inscrieri privitoare la dreptul de proprietate şi alte drepturi reale		Referinţe
36523 / 06/05/2019		
Act Notarial nr. aut.nr.1357, din 03/05/2019 emis de Notar Public Banu Claudia-Mihaela;		
B3	Intabulare, drept de PROPRIETATE, dobandit prin Conventie, cota actuala 1/1, cota initiala 1/1	A1
	1) **RADU MARIUS** 2) **RADU CRISTIANA**, soti	
	OBSERVATII: bun comun	
B4	Intabulare, drept de PROPRIETATE, dobandit prin Conventie, cota actuala 1/1, cota initiala 1/1	A1.1, A1.2, A1.3
	1) **RADU MARIUS** 2) **RADU CRISTIANA**, soti	
	OBSERVATII: bun comun	

C. Partea III. SARCINI .

Inscrieri privind dezmembramintele dreptului de proprietate, drepturi reale de garanţie şi sarcini	Referinţe
NU SUNT	

Document care conține date cu caracter personal, protejat de prevederile Regulamentului (UE) nr. 679/2016 și Legii 190/2018

Anexa Nr. 1 La Partea I

Teren

Nr cadastral	Suprafaţa (mp)*	Observaţii / Referinţe
35859	Din acte: 3.113 Masurata: 3.136	

* Suprafaţa este determinată in planul de proiecţie Stereo 70.

DETALII LINIARE IMOBIL

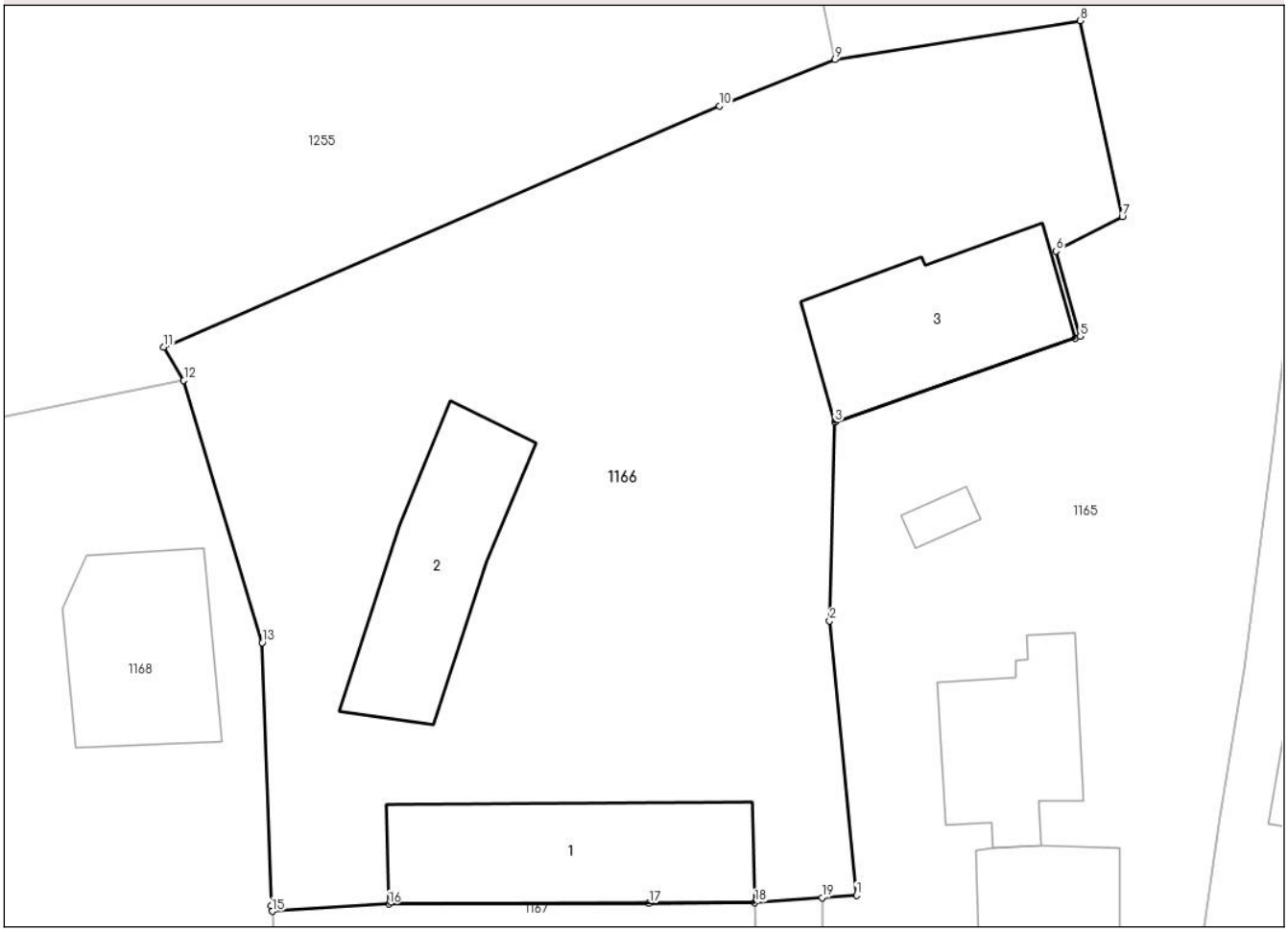

Date referitoare la teren

Crt	Categorie folosinţă	Intra vilan	Suprafaţa (mp)	Tarla	Parcelă	Nr. topo	Observaţii / Referinţe
1	curti constructii	DA	3.136	-	-	-	

Date referitoare la construcţii

Crt	Număr	Destinaţie construcţie	Supraf. (mp)	Situaţie juridică	Observaţii / Referinţe
A1.1	35859-C1	constructii administrative si social culturale	222	Cu acte	Nr. niveluri:1; S. construita la sol:222 mp; S. construita desfasurata:222 mp; birouri in s. construita la sol 222,46 m.p
A1.2	35859-C2	constructii industriale si edilitare	181	Cu acte	Nr. niveluri:1; S. construita la sol:181 mp; S. construita desfasurata:181 mp; spatiu de productie
A1.3	35859-C3	constructii anexa	190	Cu acte	Nr. niveluri:1; S. construita la sol:190 mp; S. construita desfasurata:190 mp; magazie materiale in s. construita la sol 189,90

Lungime Segmente

1) Valorile lungimilor segmentelor sunt obţinute din proiecţie în plan.

Punct început	X / Y	Punct sfârşit	X / Y	Lungime segment (** (m)

Punct început	X / Y	Punct sfârşit	X / Y	Lungime segment (** (m)
1	442.486,639 426.253,589	2	442.484,55 426.274,974	21.487
2	442.484,55 426.274,974	3	442.484,969 426.290,447	15.479
3	442.484,969 426.290,447	4	442.503,685 426.296,996	19.829
4	442.503,685 426.296,996	5	442.504,085 426.297,136	0.424
5	442.504,085 426.297,136	6	442.502,202 426.303,78	6.906
6	442.502,202 426.303,78	7	442.507,36 426.306,458	5.812
7	442.507,36 426.306,458	8	442.504,059 426.321,727	15.622
8	442.504,059 426.321,727	9	442.484,982 426.318,681	19.319
9	442.484,982 426.318,681	10	442.475,967 426.315,078	9.708
10	442.475,967 426.315,078	11	442.432,668 426.296,288	47.2
11	442.432,668 426.296,288	12	442.434,228 426.293,697	3.024
12	442.434,228 426.293,697	13	442.440,331 426.273,273	21.316
13	442.440,331 426.273,273	14	442.441,057 426.252,787	20.499
14	442.441,057 426.252,787	15	442.441,114 426.252,337	0.454
15	442.441,114 426.252,337	16	442.450,194 426.252,895	9.097
16	442.450,194 426.252,895	17	442.470,482 426.252,957	20.288
17	442.470,482 426.252,957	18	442.478,71 426.253,025	8.228
18	442.478,71 426.253,025	19	442.483,968 426.253,399	5.271
19	442.483,968 426.253,399	1	442.486,639 426.253,589	2.678

** Lungimile segmentelor sunt determinate în planul de proiecţie Stereo 70 şi sunt rotunjite la 1 milimetru.
*** Distanţa dintre puncte este formată din segmente cumulate ce sunt mai mici decât valoarea 1 milimetru.

Document care conține date cu caracter personal, protejat de prevederile Regulamentului (UE) nr. 679/2016 și Legii 190/2018

DATE DESPRE IMOBILUL NR. 1167

Oficiul de Cadastru şi Publicitate Imobiliară VALCEA
Biroul de Cadastru şi Publicitate Imobiliară Ramnicu Valcea

A. Partea I. Descrierea imobilului

TEREN Intravilan

Adresa: Loc. Brezoi, Str Eroilor, Jud. Valcea

Nr. Crt	Nr cadastral Nr. topografic	Suprafaţa* (mp)	Observaţii / Referinţe
A1	36617	Din acte: 381 Masurata: 399	Sector cadastral:36 Teren imprejmuit;

B. Partea II. Proprietari şi acte

Inscrieri privitoare la dreptul de proprietate şi alte drepturi reale		Referinţe
2529 / 21/01/2016		
Hotarare Judecatoreasca nr. SENTINTA CIVILA NR. 509, din 07/04/2015 emis de JUDECATORIA BREZOI DIN DOS. NR. 277/198/2013 (act administrativ: Certificat de casatorie seria CD nr. 499690 emis de Primaria Orasului Brezoi.);		
B1	Intabulare, drept de PROPRIETATE, dobandit prin Hotarare Judecatoreasca, cota actuala 1/1, cota initiala 1/1	A1
	1) **RADU MARIUS**, casatorit cu 2) **RADU CRISTIANA**	

C. Partea III. SARCINI .

Inscrieri privind dezmembramintele dreptului de proprietate, drepturi reale de garanţie şi sarcini	Referinţe
NU SUNT	

Document care conține date cu caracter personal, protejat de prevederile Regulamentului (UE) nr. 679/2016 și Legii 190/2018

Anexa Nr. 1 La Partea I

Teren

Nr cadastral	Suprafaţa (mp)*	Observaţii / Referinţe
36617	Din acte: 381 Masurata: 399	

* Suprafaţa este determinată in planul de proiecţie Stereo 70.

DETALII LINIARE IMOBIL

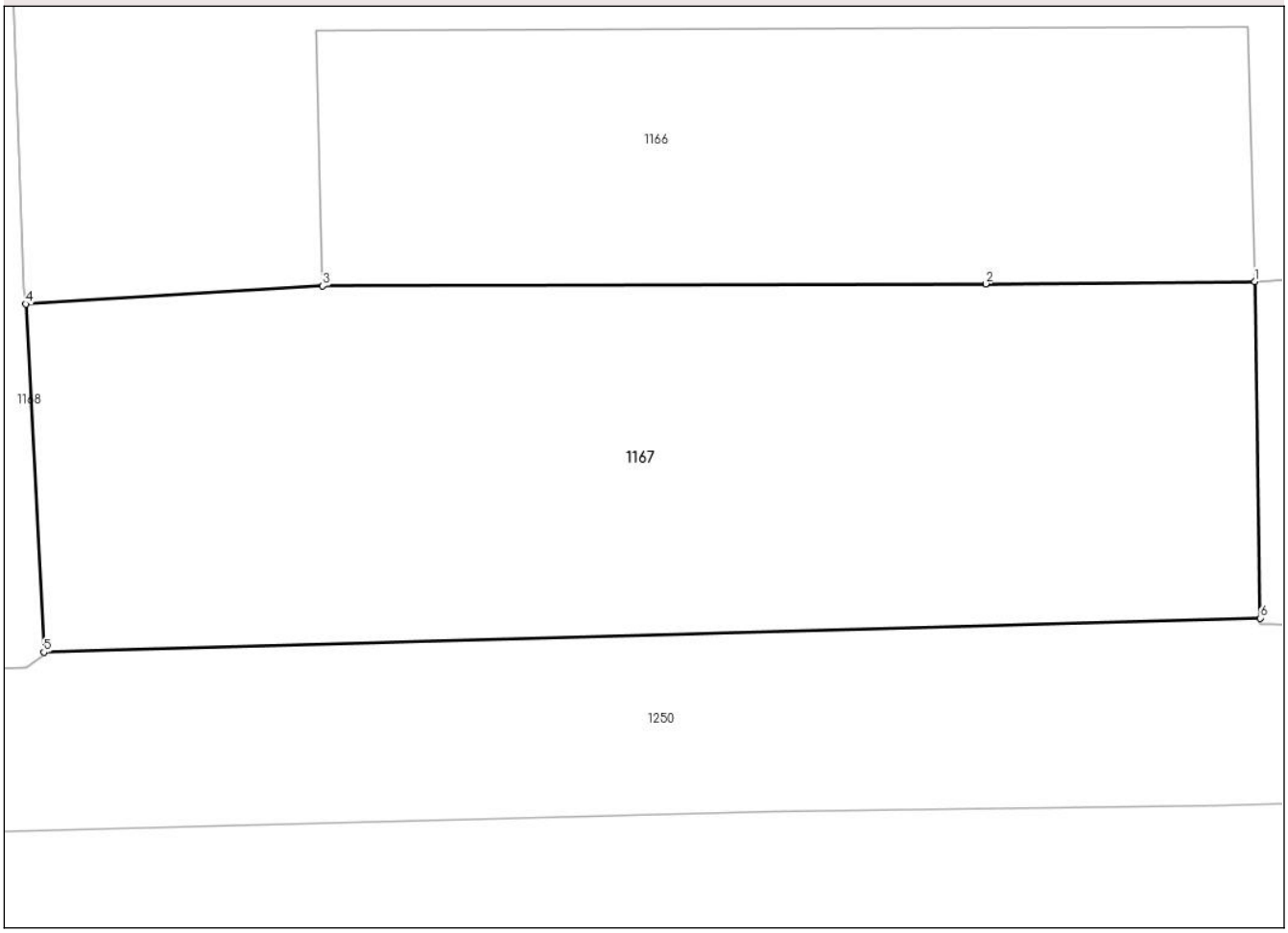

Date referitoare la teren

Crt	Categorie folosinţă	Intra vilan	Suprafaţa (mp)	Tarla	Parcelă	Nr. topo	Observaţii / Referinţe
1	arabil	DA	399	-	-	-	

Lungime Segmente
1) Valorile lungimilor segmentelor sunt obţinute din proiecţie în plan.

Punct început	X / Y	Punct sfârşit	X / Y	Lungime segment (** (m)
1	442.478,71 426.253,025	2	442.470,482 426.252,957	8.228
2	442.470,482 426.252,957	3	442.450,194 426.252,895	20.288
3	442.450,194 426.252,895	4	442.441,114 426.252,337	9.097
4	442.441,114 426.252,337	5	442.441,662 426.241,683	10.668
5	442.441,662 426.241,683	6	442.478,883 426.242,729	37.236

Document care conține date cu caracter personal, protejat de prevederile Regulamentului (UE) nr. 679/2016 și Legii 190/2018

Punct început	X / Y	Punct sfârşit	X / Y	Lungime segment (** (m)
6	442.478,883 426.242,729	1	442.478,71 426.253,025	10.297

** Lungimile segmentelor sunt determinate în planul de proiecţie Stereo 70 şi sunt rotunjite la 1 milimetru.
*** Distanţa dintre puncte este formată din segmente cumulate ce sunt mai mici decât valoarea 1 milimetru.

Document care conține date cu caracter personal, protejat de prevederile Regulamentului (UE) nr. 679/2016 și Legii 190/2018

DATE DESPRE IMOBILUL NR. 1168

Oficiul de Cadastru şi Publicitate Imobiliară VALCEA
Biroul de Cadastru şi Publicitate Imobiliară Ramnicu Valcea

A. Partea I. Descrierea imobilului

Nr. CF vechi:810
Nr. cadastral vechi:462

TEREN Intravilan

Adresa: Loc. Brezoi, Jud. Valcea

Nr. Crt	Nr cadastral Nr. topografic	Suprafaţa* (mp)	Observaţii / Referinţe
A1	36344	Din acte: 2.016 Masurata: 2.369	Sector cadastral:36 Teren imprejmuit;

Construcţii

Crt	Nr cadastral Nr. topografic	Adresa	Observaţii / Referinţe
A1.1	0	Loc. Brezoi, Jud. Valcea	Nr. niveluri:1; S. construita la sol:205 mp;
A1.2	0	Loc. Brezoi, Jud. Valcea	Nr. niveluri:1; S. construita la sol:166 mp;

B. Partea II. Proprietari şi acte

Inscrieri privitoare la dreptul de proprietate şi alte drepturi reale		Referinţe
581 / 10/09/2004		
Act Normativ nr. 728, din 30/07/2004 emis de BNP GRESOIU DUMITRU;		
B1	Intabulare, drept de PROPRIETATE, dobandit prin Conventie, cota actuala 1/1, cota initiala 1/1	A1
	1) **ROMAN GHEORGHE** 2) **ROMAN MARIA**	
/		
Act Administrativ nr. 7363, din 22/05/2025 emis de ORAȘUL BREZOI;		
B2	Intabulare, drept de PROPRIETATE, dobandit prin Construire, cota actuala 1/1, cota initiala 1/1	A1.1, A1.2
	1) **ROMAN GHEORGHE** 2) **ROMAN MARIA**	

C. Partea III. SARCINI .

Inscrieri privind dezmembramintele dreptului de proprietate, drepturi reale de garanţie şi sarcini	Referinţe
NU SUNT	

Document care conține date cu caracter personal, protejat de prevederile Regulamentului (UE) nr. 679/2016 și Legii 190/2018

Anexa Nr. 1 La Partea I

Teren

Nr cadastral	Suprafaţa (mp)*	Observaţii / Referinţe
36344	Din acte: 2.016 Masurata: 2.369	

* Suprafaţa este determinată in planul de proiecţie Stereo 70.

DETALII LINIARE IMOBIL

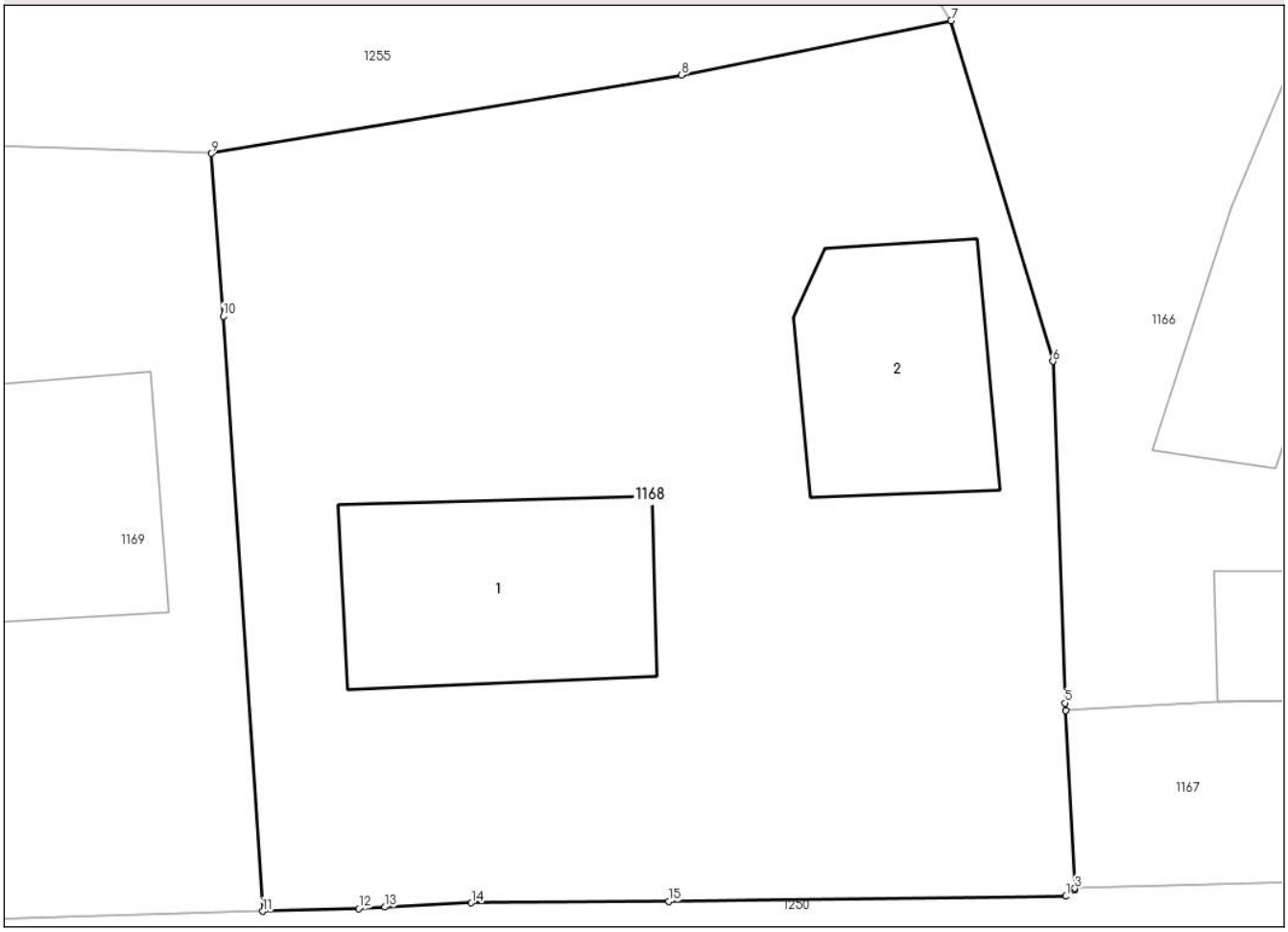

Date referitoare la teren

Crt	Categorie folosinţă	Intra vilan	Suprafaţa (mp)	Tarla	Parcelă	Nr. topo	Observaţii / Referinţe
1	curti constructii	DA	2.369	-	-	-	

Date referitoare la construcţii

Crt	Număr	Destinaţie construcţie	Supraf. (mp)	Situaţie juridică	Observaţii / Referinţe
A1.1	0	constructii de locuinte	205	Cu acte	Nr. niveluri:1; S. construita la sol:205 mp;
A1.2	0	constructii anexa	166	Cu acte	Nr. niveluri:1; S. construita la sol:166 mp;

Lungime Segmente
1) Valorile lungimilor segmentelor sunt obţinute din proiecţie în plan.

Punct început	X / Y	Punct sfârşit	X / Y	Lungime segment (** (m)
1	442.441,119 426.241,202	2	442.441,641 426.241,578	0.643
2	442.441,641 426.241,578	3	442.441,662 426.241,683	0.107

Document care conține date cu caracter personal, protejat de prevederile Regulamentului (UE) nr. 679/2016 și Legii 190/2018

Punct început	X / Y	Punct sfârşit	X / Y	Lungime segment (** (m)
3	442.441,662 426.241,683	4	442.441,114 426.252,337	10.668
4	442.441,114 426.252,337	5	442.441,057 426.252,787	0.454
5	442.441,057 426.252,787	6	442.440,331 426.273,273	20.499
6	442.440,331 426.273,273	7	442.434,228 426.293,697	21.316
7	442.434,228 426.293,697	8	442.418,075 426.290,443	16.477
8	442.418,075 426.290,443	9	442.389,865 426.285,74	28.599
9	442.389,865 426.285,74	10	442.390,594 426.275,986	9.781
10	442.390,594 426.275,986	11	442.392,965 426.240,306	35.759
11	442.392,965 426.240,306	12	442.398,72 426.240,472	5.757
12	442.398,72 426.240,472	13	442.400,294 426.240,558	1.576
13	442.400,294 426.240,558	14	442.405,471 426.240,808	5.183
14	442.405,471 426.240,808	15	442.417,293 426.240,889	11.822
15	442.417,293 426.240,889	1	442.441,119 426.241,202	23.828

** Lungimile segmentelor sunt determinate în planul de proiecţie Stereo 70 şi sunt rotunjite la 1 milimetru.
*** Distanţa dintre puncte este formată din segmente cumulate ce sunt mai mici decât valoarea 1 milimetru.

Document care conține date cu caracter personal, protejat de prevederile Regulamentului (UE) nr. 679/2016 și Legii 190/2018

DATE DESPRE IMOBILUL NR. 1169

Oficiul de Cadastru şi Publicitate Imobiliară VALCEA
Biroul de Cadastru şi Publicitate Imobiliară Ramnicu Valcea

A. Partea I. Descrierea imobilului

TEREN Intravilan

Adresa: Loc. Brezoi, Str Eroilor, Jud. Valcea, PUNCTUL ''ACASA''

Nr. Crt	Nr cadastral Nr. topografic	Suprafaţa* (mp)	Observaţii / Referinţe
A1	36593	Din acte: 800 Masurata: 1.007	Sector cadastral:36 Teren imprejmuit;

Construcţii

Crt	Nr cadastral Nr. topografic	Adresa	Observaţii / Referinţe
A1.1	0	Loc. Brezoi, Str Eroilor, Jud. Valcea, PUNCTUL 'ACASA'	Nr. niveluri:1; S. construita la sol:143 mp;

B. Partea II. Proprietari şi acte

Inscrieri privitoare la dreptul de proprietate şi alte drepturi reale		Referinţe
80 / 04/01/2016		
Act Notarial nr. CONTRACT DE VANZARE CUMPARARE AUT. NR. 1466, din 18/12/2015 emis de BNP CONSTANTINESCU ANA LOREDANA;		
B5	Intabulare, drept de PROPRIETATE, dobandit prin Conventie, cota actuala 1/1, cota initiala 1/1	A1
	1) **ANTON DORINA**, casatorita cu 2) **ANTON SORIN**	
/		
Act Administrativ nr. 7363, din 22/05/2025 emis de ORASUL BREZOI;		
B6	Intabulare, drept de PROPRIETATE, dobandit prin Construire, cota actuala 1/1, cota initiala 1/1	A1.1
	1) **ANTON DORINA** 2) **ANTON SORIN**	

C. Partea III. SARCINI .

Inscrieri privind dezmembramintele dreptului de proprietate, drepturi reale de garanţie şi sarcini	Referinţe
NU SUNT	

Document care conține date cu caracter personal, protejat de prevederile Regulamentului (UE) nr. 679/2016 și Legii 190/2018

Anexa Nr. 1 La Partea I

Teren

Nr cadastral	Suprafaţa (mp)*	Observaţii / Referinţe
36593	Din acte: 800 Masurata: 1.007	

* Suprafaţa este determinată in planul de proiecţie Stereo 70.

DETALII LINIARE IMOBIL

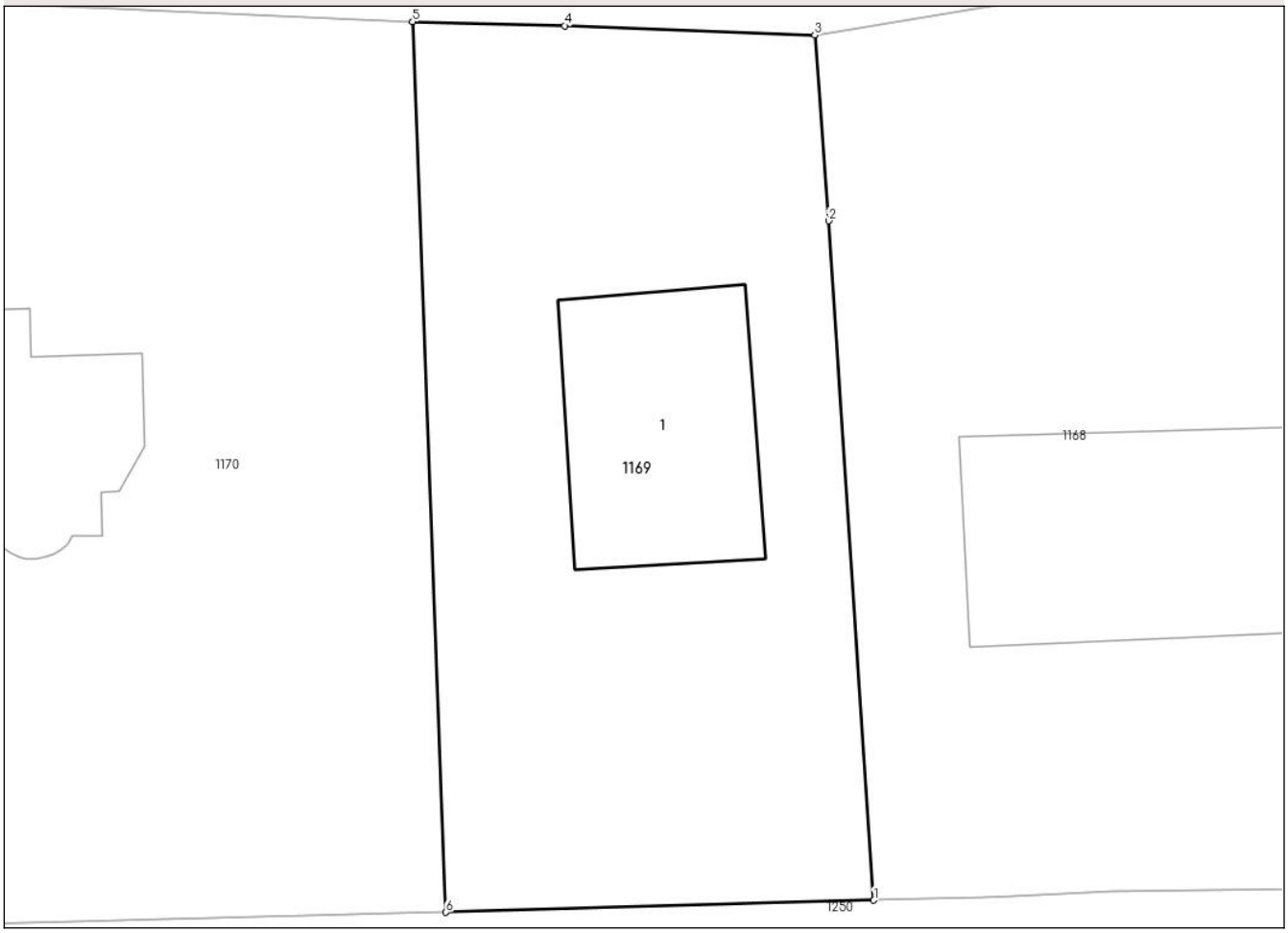

Date referitoare la teren

Crt	Categorie folosinţă	Intra vilan	Suprafaţa (mp)	Tarla	Parcelă	Nr. topo	Observaţii / Referinţe
1	curti constructii	DA	1.007	-	-	-	PUNCTUL 'ACASA'

Date referitoare la construcţii

Crt	Număr	Destinaţie construcţie	Supraf. (mp)	Situaţie juridică	Observaţii / Referinţe
A1.1	0	constructii anexa	143	Cu acte	Nr. niveluri:1; S. construita la sol:143 mp;

Lungime Segmente
1) Valorile lungimilor segmentelor sunt obţinute din proiecţie în plan.

Punct început	X / Y	Punct sfârşit	X / Y	Lungime segment (** (m)
1	442.392,965 426.240,306	2	442.390,594 426.275,986	35.759
2	442.390,594 426.275,986	3	442.389,865 426.285,74	9.781
3	442.389,865 426.285,74	4	442.376,732 426.286,226	13.142

Document care conține date cu caracter personal, protejat de prevederile Regulamentului (UE) nr. 679/2016 și Legii 190/2018

Punct început	X / Y	Punct sfârşit	X / Y	Lungime segment (** (m)
4	442.376,732 426.286,226	5	442.368,742 426.286,44	7.993
5	442.368,742 426.286,44	6	442.370,499 426.239,681	46.792
6	442.370,499 426.239,681	1	442.392,965 426.240,306	22.475

** Lungimile segmentelor sunt determinate în planul de proiecţie Stereo 70 şi sunt rotunjite la 1 milimetru.
*** Distanţa dintre puncte este formată din segmente cumulate ce sunt mai mici decât valoarea 1 milimetru.

Document care conține date cu caracter personal, protejat de prevederile Regulamentului (UE) nr. 679/2016 și Legii 190/2018

DATE DESPRE IMOBILUL NR. 1170

Oficiul de Cadastru şi Publicitate Imobiliară VALCEA
Biroul de Cadastru şi Publicitate Imobiliară Ramnicu Valcea

A. Partea I. Descrierea imobilului

TEREN Intravilan

Adresa: Loc. Brezoi, Nr. 70, Jud. Valcea, Strada Calea Eroilor

Nr. Crt	Nr cadastral Nr. topografic	Suprafaţa* (mp)	Observaţii / Referinţe
A1	36592	Din acte: 1.019 Masurata: 1.246	Sector cadastral:36 Teren imprejmuit;

Construcţii

Crt	Nr cadastral Nr. topografic	Adresa	Observaţii / Referinţe
A1.1	36592-C1	Loc. Brezoi, Nr. 70, Jud. Valcea, Strada Calea Eroilor	Nr. niveluri:2; S. construita la sol:97 mp; S. construita desfasurata:184 mp; An construire:2018; Locuinta Parter + Mansarda

B. Partea II. Proprietari şi acte

Inscrieri privitoare la dreptul de proprietate şi alte drepturi reale		Referinţe
75 / 04/01/2016		
Act Notarial nr. aut. nr. 409, din 11/05/2005 emis de Notar Public Gresoiu Dumitru;		
B2	Intabulare, drept de PROPRIETATE, dobandit prin Conventie, cota actuala 1/1, cota initiala 1/1	A1
	1) **DIACONU VASILE** 2) **DIACONU FLOAREA**	
64734 / 07/11/2018		
Act Administrativ nr. 5557, din 10/08/2018 emis de Primaria Orasului Brezoi;		
B5	Intabulare, drept de PROPRIETATE, dobandit prin Construire, cota actuala 1/1, cota initiala 1/1	A1.1
	1) **DIACONU VASILE** 2) **DIACONU FLOAREA**, soti	
	OBSERVATII: bun comun	

C. Partea III. SARCINI .

Inscrieri privind dezmembramintele dreptului de proprietate, drepturi reale de garanţie şi sarcini	Referinţe
NU SUNT	

Document care conține date cu caracter personal, protejat de prevederile Regulamentului (UE) nr. 679/2016 și Legii 190/2018

Anexa Nr. 1 La Partea I

Teren

Nr cadastral	Suprafaţa (mp)*	Observaţii / Referinţe
36592	Din acte: 1.019 Masurata: 1.246	

* Suprafaţa este determinată in planul de proiecţie Stereo 70.

DETALII LINIARE IMOBIL

Date referitoare la teren

Crt	Categorie folosinţă	Intra vilan	Suprafaţa (mp)	Tarla	Parcelă	Nr. topo	Observaţii / Referinţe
1	curti constructii	DA	433	-	-	-	PUNCTUL ''''ACASA''''
2	faneata	DA	566	-	-	-	
3	faneata	DA	247	-	-	-	

Date referitoare la construcţii

Crt	Număr	Destinaţie construcţie	Supraf. (mp)	Situaţie juridică	Observaţii / Referinţe
A1.1	36592-C1	constructii de locuinte	97	Cu acte	Nr. niveluri:2; S. construita la sol:97 mp; S. construita desfasurata:184 mp; An construire: 2018; Locuinta Parter + Mansarda

Lungime Segmente

1) Valorile lungimilor segmentelor sunt obţinute din proiecţie în plan.

Punct început	X / Y	Punct sfârşit	X / Y	Lungime segment (** (m)
1	442.368,742 426.286,44	2	442.343,072 426.287,533	25.693

Document care conține date cu caracter personal, protejat de prevederile Regulamentului (UE) nr. 679/2016 și Legii 190/2018

Punct început	X / Y	Punct sfârşit	X / Y	Lungime segment (** (m)
2	442.343,072 426.287,533	3	442.343,272 426.279,359	8.176
3	442.343,272 426.279,359	4	442.343,74 426.239,02	40.342
4	442.343,74 426.239,02	5	442.370,499 426.239,681	26.767
5	442.370,499 426.239,681	1	442.368,742 426.286,44	46.792

** Lungimile segmentelor sunt determinate în planul de proiecţie Stereo 70 şi sunt rotunjite la 1 milimetru.
*** Distanţa dintre puncte este formată din segmente cumulate ce sunt mai mici decât valoarea 1 milimetru.

Document care conține date cu caracter personal, protejat de prevederile Regulamentului (UE) nr. 679/2016 și Legii 190/2018

DATE DESPRE IMOBILUL NR. 1171

Oficiul de Cadastru şi Publicitate Imobiliară VALCEA
Biroul de Cadastru şi Publicitate Imobiliară Ramnicu Valcea

A. Partea I. Descrierea imobilului

Nr. CF vechi:1509
Nr. cadastral vechi:1163

TEREN Intravilan

Adresa: Loc. Brezoi, Str Eroilor, Nr. 76, Jud. Valcea, pct. ,,Acasa''

Nr. Crt	Nr cadastral Nr. topografic	Suprafaţa* (mp)	Observaţii / Referinţe
A1	35383	Din acte: 1.233 Masurata: 1.456	Sector cadastral:36 Teren imprejmuit;

Construcţii

Crt	Nr cadastral Nr. topografic	Adresa	Observaţii / Referinţe
A1.1	35383-C1	Loc. Brezoi, Str Eroilor, Nr. 76, Jud. Valcea, pct. ,,Acasa''	Nr. niveluri:2; S. construita la sol:117 mp; S. construita desfasurata:117 mp;
A1.3	0	Loc. Brezoi, Str Eroilor, Nr. 76, Jud. Valcea, pct. ,,Acasa'	Nr. niveluri:1; S. construita la sol:118 mp;
A1.4	0	Loc. Brezoi, Str Eroilor, Nr. 76, Jud. Valcea, pct. ,,Acasa'	Nr. niveluri:1; S. construita la sol:48 mp;
A1.5	0	Loc. Brezoi, Str Eroilor, Nr. 76, Jud. Valcea, pct. ,,Acasa'	Nr. niveluri:1; S. construita la sol:39 mp;
A1.6	0	Loc. Brezoi, Str Eroilor, Nr. 76, Jud. Valcea, pct. ,,Acasa'	Nr. niveluri:1; S. construita la sol:30 mp;

B. Partea II. Proprietari şi acte

Inscrieri privitoare la dreptul de proprietate şi alte drepturi reale		Referinţe
21185 / 03/06/2008		
Act Notarial nr. aut. nr. 45, din 23/01/1998 emis de B.N.P. Gresoiu Dumitru;		
B1	Intabulare, drept de PROPRIETATEbun comun, dobandit prin Conventie, cota actuala 1/1, cota initiala 1/1	A1
	1) **DUMITRASCU DANIELA**, casatorita cu 2) **DUMITRASCU GHEORGHE**	
Act Administrativ nr. de construire nr. 11, din 29/03/2001 emis de Primaria Orasului Brezoi;		
B2	Intabulare, drept de PROPRIETATE, dobandit prin Construire, cota actuala 1/1, cota initiala 1/1	A1.1
	1) **DUMITRASCU DANIELA**	
/		
Act Administrativ nr. 7363, din 22/05/2025 emis de ORAȘUL BREZOI;		
B3	Intabulare, drept de PROPRIETATE, dobandit prin Construire, cota actuala 1/1, cota initiala 1/1	A1.3, A1.4, A1.5, A1.6
	1) **DUMITRASCU DANIELA** 2) **DUMITRASCU GHEORGHE**	

C. Partea III. SARCINI .

Inscrieri privind dezmembramintele dreptului de proprietate, drepturi reale de garanţie şi sarcini	Referinţe
NU SUNT	

Document care conține date cu caracter personal, protejat de prevederile Regulamentului (UE) nr. 679/2016 și Legii 190/2018

Anexa Nr. 1 La Partea I

Teren

Nr cadastral	Suprafaţa (mp)*	Observaţii / Referinţe
35383	Din acte: 1.233 Masurata: 1.456	

* Suprafaţa este determinată in planul de proiecţie Stereo 70.

DETALII LINIARE IMOBIL

Date referitoare la teren

Crt	Categorie folosinţă	Intra vilan	Suprafaţa (mp)	Tarla	Parcelă	Nr. topo	Observaţii / Referinţe
1	curti constructii	DA	1.456	-	-	-	

Date referitoare la construcţii

Crt	Număr	Destinaţie construcţie	Supraf. (mp)	Situaţie juridică	Observaţii / Referinţe
A1.1	35383-C1	constructii de locuinte	117	Cu acte	Nr. niveluri:2; S. construita la sol:117 mp; S. construita desfasurata:117 mp;
A1.3	0	constructii anexa	118	Cu acte	Nr. niveluri:1; S. construita la sol:118 mp;
A1.4	0	constructii anexa	48	Cu acte	Nr. niveluri:1; S. construita la sol:48 mp;
A1.5	0	constructii anexa	39	Cu acte	Nr. niveluri:1; S. construita la sol:39 mp;
A1.6	0	constructii anexa	30	Cu acte	Nr. niveluri:1; S. construita la sol:30 mp;

Lungime Segmente

1) Valorile lungimilor segmentelor sunt obţinute din proiecţie în plan.

Punct început	X / Y	Punct sfârşit	X / Y	Lungime segment (** (m)

Document care conține date cu caracter personal, protejat de prevederile Regulamentului (UE) nr. 679/2016 și Legii 190/2018

Punct început	X / Y	Punct sfârşit	X / Y	Lungime segment (** (m)
1	442.314,18 426.238,04	2	442.332,78 426.238,66	18.61
2	442.332,78 426.238,66	3	442.337,31 426.238,93	4.538
3	442.337,31 426.238,93	4	442.343,74 426.239,02	6.431
4	442.343,74 426.239,02	5	442.343,272 426.279,359	40.342
5	442.343,272 426.279,359	6	442.343,072 426.287,533	8.176
6	442.343,072 426.287,533	7	442.313,598 426.288,359	29.486
7	442.313,598 426.288,359	8	442.313,741 426.284,33	4.032
8	442.313,741 426.284,33	9	442.313,81 426.282,4	1.931
9	442.313,81 426.282,4	1	442.314,18 426.238,04	44.362

** Lungimile segmentelor sunt determinate în planul de proiecţie Stereo 70 şi sunt rotunjite la 1 milimetru.
*** Distanţa dintre puncte este formată din segmente cumulate ce sunt mai mici decât valoarea 1 milimetru.

Document care conține date cu caracter personal, protejat de prevederile Regulamentului (UE) nr. 679/2016 și Legii 190/2018

DATE DESPRE IMOBILUL NR. 1172

Oficiul de Cadastru şi Publicitate Imobiliară VALCEA
Biroul de Cadastru şi Publicitate Imobiliară Ramnicu Valcea

A. Partea I. Descrierea imobilului

TEREN Intravilan

Adresa: Loc. Brezoi, Str Eroilor, Jud. Valcea

Nr. Crt	Nr cadastral Nr. topografic	Suprafaţa* (mp)	Observaţii / Referinţe
A1		3.293	Sector cadastral:36 Teren neimprejmuit;

B. Partea II. Proprietari şi acte

Inscrieri privitoare la dreptul de proprietate şi alte drepturi reale		Referinţe
/		
Act Administrativ nr. 7363, din 22/05/2025 emis de ORAȘUL BREZOI;		
B1	Inscrierea posesiei, drept de PROPRIETATE, dobandit prin Lege, cota actuala 1/1, cota initiala 1/1	A1
	1) **NEIDENTIFICAT NEIDENTIFICAT**	
Act Normativ nr. 7, din 13/03/1996 emis de PARLAMENTUL ROMÂNIEI;		
B2	Se notează mențiunea de proprietar neidentificat	A1

C. Partea III. SARCINI .

Inscrieri privind dezmembramintele dreptului de proprietate, drepturi reale de garanţie şi sarcini	Referinţe
NU SUNT	

Document care conține date cu caracter personal, protejat de prevederile Regulamentului (UE) nr. 679/2016 și Legii 190/2018

Anexa Nr. 1 La Partea I

Teren

Nr cadastral	Suprafaţa (mp)*	Observaţii / Referinţe
	3.293	

* Suprafaţa este determinată in planul de proiecţie Stereo 70.

DETALII LINIARE IMOBIL

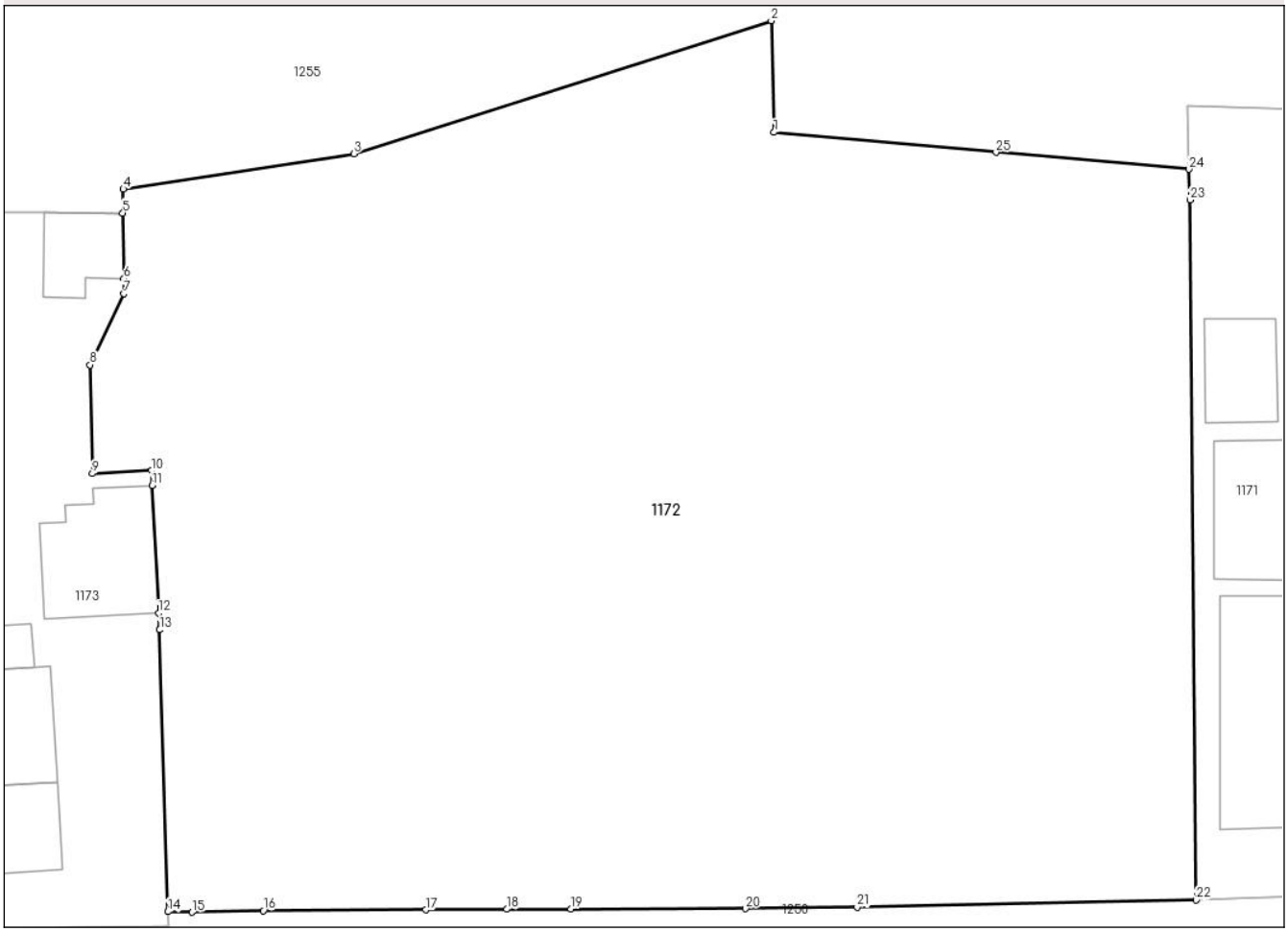

Date referitoare la teren

Crt	Categorie folosință	Intra vilan	Suprafaţa (mp)	Tarla	Parcelă	Nr. topo	Observaţii / Referinţe
1	curti constructii	DA	3.293	-	-	-	

Lungime Segmente

1) Valorile lungimilor segmentelor sunt obţinute din proiecţie în plan.

Punct început	X / Y	Punct sfârşit	X / Y	Lungime segment (** (m)
1	442.287,407 426.286,677	2	442.287,244 426.293,744	7.069
3	442.260,773 426.285,323	4	442.246,15 426.283,083	14.794
5	442.246,116 426.281,562	6	442.246,179 426.277,402	4.16
7	442.246,193 426.276,451	8	442.244,046 426.271,941	4.995
9	442.244,19 426.265,054	10	442.247,935 426.265,24	3.75

Punct început	X / Y	Punct sfârşit	X / Y	Lungime segment (** (m)
2	442.287,244 426.293,744	3	442.260,773 426.285,323	27.778
4	442.246,15 426.283,083	5	442.246,116 426.281,562	1.521
6	442.246,179 426.277,402	7	442.246,193 426.276,451	0.951
8	442.244,046 426.271,941	9	442.244,19 426.265,054	6.889
10	442.247,935 426.265,24	11	442.247,984 426.264,294	0.947

Document care conține date cu caracter personal, protejat de prevederile Regulamentului (UE) nr. 679/2016 și Legii 190/2018

Punct început	X / Y	Punct sfârşit	X / Y	Lungime segment (** (m)
11	442.247,984 426.264,294	12	442.248,398 426.256,222	8.083
13	442.248,453 426.255,16	14	442.248,982 426.237,301	17.867
15	442.250,509 426.237,271	16	442.255,025 426.237,374	4.517
17	442.265,321 426.237,418	18	442.270,463 426.237,457	5.142
19	442.274,528 426.237,484	20	442.285,617 426.237,496	11.089
21	442.292,69 426.237,585	22	442.314,18 426.238,04	21.495
23	442.313,81 426.282,4	24	442.313,741 426.284,33	1.931
25	442.301,496 426.285,401	1	442.287,407 426.286,677	14.147

Punct început	X / Y	Punct sfârşit	X / Y	Lungime segment (** (m)
12	442.248,398 426.256,222	13	442.248,453 426.255,16	1.063
14	442.248,982 426.237,301	15	442.250,509 426.237,271	1.527
16	442.255,025 426.237,374	17	442.265,321 426.237,418	10.296
18	442.270,463 426.237,457	19	442.274,528 426.237,484	4.065
20	442.285,617 426.237,496	21	442.292,69 426.237,585	7.074
22	442.314,18 426.238,04	23	442.313,81 426.282,4	44.362
24	442.313,741 426.284,33	25	442.301,496 426.285,401	12.292

** Lungimile segmentelor sunt determinate în planul de proiecţie Stereo 70 şi sunt rotunjite la 1 milimetru.
*** Distanţa dintre puncte este formată din segmente cumulate ce sunt mai mici decât valoarea 1 milimetru.

Document care conține date cu caracter personal, protejat de prevederile Regulamentului (UE) nr. 679/2016 și Legii 190/2018

DATE DESPRE IMOBILUL NR. 1173

Oficiul de Cadastru şi Publicitate Imobiliară VALCEA
Biroul de Cadastru şi Publicitate Imobiliară Ramnicu Valcea

A. Partea I. Descrierea imobilului

TEREN Intravilan

Adresa: Loc. Brezoi, Str Eroilor, Nr. 80, Jud. Valcea

Nr. Crt	Nr cadastral Nr. topografic	Suprafaţa* (mp)	Observaţii / Referinţe
A1	37178	Din acte: 1.691 Masurata: 1.696	Sector cadastral:36 Teren imprejmuit;

Construcţii

Crt	Nr cadastral Nr. topografic	Adresa	Observaţii / Referinţe
A1.1	37178-C1	Loc. Brezoi, Str Eroilor, Nr. 80, Jud. Valcea	Nr. niveluri:2; S. construita la sol:44 mp; S. construita desfasurata:88 mp; An construire:1929 CASA,2 niveluri, (parter+etaj),suprafata construita desfasurata=88 mp.
A1.2	37178-C2	Loc. Brezoi, Str Eroilor, Nr. 80, Jud. Valcea	Nr. niveluri:1; S. construita la sol:58 mp; S. construita desfasurata:58 mp; An construire:2000 BUCATARIE,1 NIVEL,SUPRAFATA CONSTRUITA DESFASURATA=58 MP.
A1.3	37178-C3	Loc. Brezoi, Str Eroilor, Nr. 80, Jud. Valcea	Nr. niveluri:1; S. construita la sol:19 mp; S. construita desfasurata:19 mp; An construire:1996;GARAJ,1 NIVEL, SUPRAFATA CONSTRUITA DESFASURATA=19 MP.
A1.4	37178-C4	Loc. Brezoi, Str Eroilor, Nr. 80, Jud. Valcea	Nr. niveluri:2; S. construita la sol:54 mp; S. construita desfasurata:108 mp; ; An construire:1996; CASA,2 NIVELURI(PARTER+ETAJ),SUPRAFATA CONSTRUITA DESFASURATA=108 MP.
A1.5	37178-C5	Loc. Brezoi, Str Eroilor, Nr. 80, Jud. Valcea	Nr. niveluri:1; S. construita la sol:16 mp; S. construita desfasurata:16 mp; An construire:1993 GARAJ,1 NIVEL, SUPRAFATA CONSTRUITA DESFASURATA=16 MP.
A1.6	37178-C6	Loc. Brezoi, Str Eroilor, Nr. 80, Jud. Valcea	Nr. niveluri:1; S. construita la sol:24 mp; S. construita desfasurata:24 mp; An construire:1993MAGAZIE,1 NIVEL, SUPRAFATA CONSTRUITA DESFASURATA=24 MP
A1.7	37178-C7	Loc. Brezoi, Str Eroilor, Nr. 80, Jud. Valcea	Nr. niveluri:1; S. construita la sol:22 mp; S. construita desfasurata:22 mp; An construire:1990 MAGAZIE,1 NIVEL,SUPRAFATA CONSTRUITA DESFASURATA=22 MP.
A1.8	37178-C8	Loc. Brezoi, Str Eroilor, Nr. 80, Jud. Valcea	Nr. niveluri:1; S. construita la sol:27 mp; S. construita desfasurata:27 mp; An construire:1990 COTET,1 NIVEL, SUPRAFATA CONSTRUITA DESFASURATA=27 MP
A1.9	37178-C9	Loc. Brezoi, Str Eroilor, Nr. 80, Jud. Valcea	Nr. niveluri:1; S. construita la sol:24 mp; S. construita desfasurata:24 mp; An construire:1996 FANAR,1 NIVEL, SUPRAFATA CONSTRUITA DESFASURATA=24 MP.

B. Partea II. Proprietari şi acte

Inscrieri privitoare la dreptul de proprietate şi alte drepturi reale		Referinţe
67894 / 03/09/2019		
Act Notarial nr. 8, din 18/01/2018 emis de BIN CONSTANTINESCU ANA LOREDANA;		
B2	Intabulare, drept de PROPRIETATE, dobandit prin Succesiune, cota actuala 2/8, cota initiala 2/8	A1
	1) **MOTRONEA PAULA**	
B3	Intabulare, drept de PROPRIETATE, dobandit prin Succesiune, cota actuala 3/8, cota initiala 3/8	A1
	1) **BALA ELENA-CRISTINA**	
B4	Intabulare, drept de PROPRIETATE, dobandit prin Succesiune, cota actuala 3/8, cota initiala 3/8	A1
	1) **LUCA ADELINA-MARIA**	
B5	Intabulare, drept de PROPRIETATE, dobandit prin Succesiune, cota actuala 2/8, cota initiala 2/8	A1.1
	1) **MOTRONEA PAULA**	
B6	Intabulare, drept de PROPRIETATE, dobandit prin Succesiune, cota actuala 3/8, cota initiala 3/8	A1.1
	1) **BALA ELENA-CRISTINA**	
B7	Intabulare, drept de PROPRIETATE, dobandit prin Succesiune, cota actuala 3/8, cota initiala 3/8	A1.1
	1) **LUCA ADELINA-MARIA**	
B8	Intabulare, drept de PROPRIETATE, dobandit prin Succesiune, cota actuala 2/16, cota initiala 2/16	A1.2, A1.3, A1.4, A1.5, A1.6, A1.7, A1.8, A1.9

Document care conține date cu caracter personal, protejat de prevederile Regulamentului (UE) nr. 679/2016 și Legii 190/2018

Inscrieri privitoare la dreptul de proprietate şi alte drepturi reale		Referinţe
	1) **MOTRONEA PAULA**	
B9	Intabulare, drept de PROPRIETATE, dobandit prin Succesiune, cota actuala 3/16, cota initiala 3/16	A1.2, A1.3, A1.4, A1.5, A1.6, A1.7, A1.8, A1.9
	1) **BALA ELENA-CRISTINA**	
B10	Intabulare, drept de PROPRIETATE, dobandit prin Succesiune, cota actuala 3/16, cota initiala 3/16	A1.2, A1.3, A1.4, A1.5, A1.6, A1.7, A1.8, A1.9
	1) **LUCA ADELINA-MARIA**	
Act Administrativ nr. RUD26/1200, din 04/03/2019 emis de Primaria Brezoi;		
B11	Intabulare, drept de PROPRIETATE, dobandit prin Lege, cota actuala 1/2, cota initiala 1/2	A1.2, A1.3, A1.4, A1.5, A1.6, A1.7, A1.8, A1.9
	1) **MOTRONEA PAULA**	

C. Partea III. SARCINI .

Inscrieri privind dezmembramintele dreptului de proprietate, drepturi reale de garanţie şi sarcini	Referinţe
NU SUNT	

Anexa Nr. 1 La Partea I

Teren

Nr cadastral	Suprafaţa (mp)*	Observaţii / Referinţe
37178	Din acte: 1.691 Masurata: 1.696	

* Suprafaţa este determinată in planul de proiecţie Stereo 70.

DETALII LINIARE IMOBIL

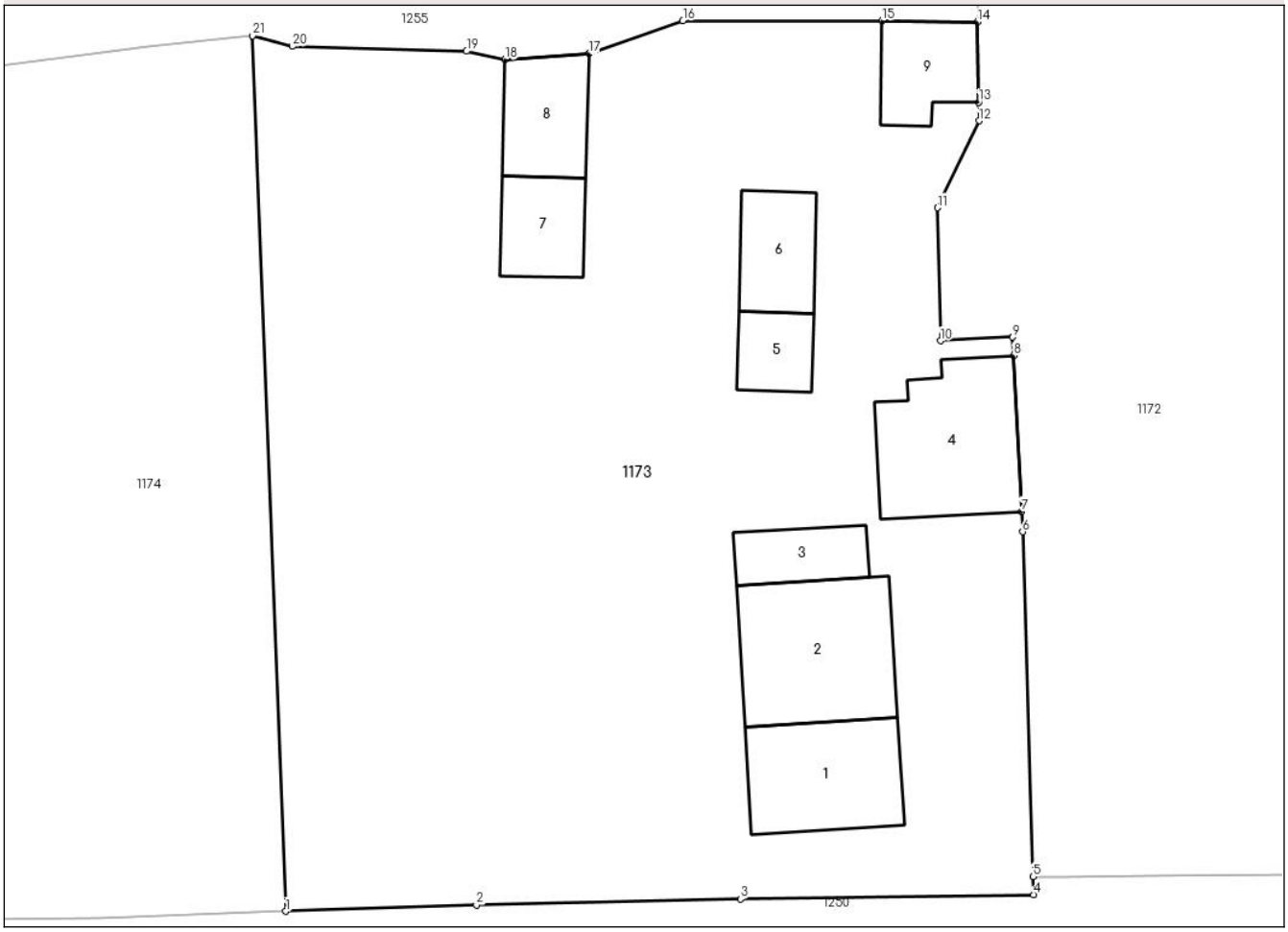

Date referitoare la teren

Crt	Categorie folosinţă	Intra vilan	Suprafaţa (mp)	Tarla	Parcelă	Nr. topo	Observaţii / Referinţe
1	curti constructii	DA	804	-	-	-	
2	livada	DA	892	-	-	-	

Date referitoare la construcţii

Crt	Număr	Destinaţie construcţie	Supraf. (mp)	Situaţie juridică	Observaţii / Referinţe
A1.1	37178-C1	constructii de locuinte	44	Cu acte	Nr. niveluri:2; S. construita la sol:44 mp; S. construita desfasurata:88 mp; An construire: 1929 CASA,2 niveluri,(parter+etaj),suprafata construita desfasurata=88 mp.
A1.2	37178-C2	constructii anexa	58	Cu acte	Nr. niveluri:1; S. construita la sol:58 mp; S. construita desfasurata:58 mp; An construire: 2000 BUCATARIE,1 NIVEL,SUPRAFATA CONSTRUITA DESFASURATA=58 MP.
A1.3	37178-C3	constructii anexa	19	Cu acte	Nr. niveluri:1; S. construita la sol:19 mp; S. construita desfasurata:19 mp; An construire: 1996;GARAJ,1 NIVEL,SUPRAFATA CONSTRUITA DESFASURATA=19 MP.
A1.4	37178-C4	constructii de locuinte	54	Cu acte	Nr. niveluri:2; S. construita la sol:54 mp; S. construita desfasurata:108 mp; ; An construire:1996; CASA,2 NIVELURI (PARTER+ETAJ),SUPRAFATA CONSTRUITA DESFASURATA=108 MP.

Document care conține date cu caracter personal, protejat de prevederile Regulamentului (UE) nr. 679/2016 și Legii 190/2018

Crt	Număr	Destinaţie construcţie	Supraf. (mp)	Situaţie juridică	Observaţii / Referinţe
A1.5	37178-C5	constructii anexa	16	Cu acte	Nr. niveluri:1; S. construita la sol:16 mp; S. construita desfasurata:16 mp; An construire: 1993 GARAJ,1 NIVEL,SUPRAFATA CONSTRUITA DESFASURATA=16 MP.
A1.6	37178-C6	constructii anexa	24	Cu acte	Nr. niveluri:1; S. construita la sol:24 mp; S. construita desfasurata:24 mp; An construire: 1993MAGAZIE,1 NIVEL,SUPRAFATA CONSTRUITA DESFASURATA=24 MP
A1.7	37178-C7	constructii anexa	22	Cu acte	Nr. niveluri:1; S. construita la sol:22 mp; S. construita desfasurata:22 mp; An construire: 1990 MAGAZIE,1 NIVEL,SUPRAFATA CONSTRUITA DESFASURATA=22 MP.
A1.8	37178-C8	constructii anexa	27	Cu acte	Nr. niveluri:1; S. construita la sol:27 mp; S. construita desfasurata:27 mp; An construire: 1990 COTET,1 NIVEL,SUPRAFATA CONSTRUITA DESFASURATA=27 MP
A1.9	37178-C9	constructii anexa	24	Cu acte	Nr. niveluri:1; S. construita la sol:24 mp; S. construita desfasurata:24 mp; An construire: 1996 FANAR,1 NIVEL,SUPRAFATA CONSTRUITA DESFASURATA=24 MP.

Lungime Segmente

1) Valorile lungimilor segmentelor sunt obţinute din proiecţie în plan.

Punct început	X / Y	Punct sfârşit	X / Y	Lungime segment (** (m)
1	442.210,29 426.235,513	2	442.220,158 426.235,843	9.874
3	442.233,848 426.236,146	4	442.249,01 426.236,367	15.164
5	442.248,982 426.237,301	6	442.248,453 426.255,16	17.867
7	442.248,398 426.256,222	8	442.247,984 426.264,294	8.083
9	442.247,935 426.265,24	10	442.244,19 426.265,054	3.75
11	442.244,046 426.271,941	12	442.246,193 426.276,451	4.995
13	442.246,179 426.277,402	14	442.246,116 426.281,562	4.16
15	442.241,156 426.281,621	16	442.230,856 426.281,629	10.3
17	442.226,006 426.279,92	18	442.221,651 426.279,615	4.366
19	442.219,655 426.280,052	20	442.210,622 426.280,301	9.036
21	442.208,576 426.280,845	1	442.210,29 426.235,513	45.364

Punct început	X / Y	Punct sfârşit	X / Y	Lungime segment (** (m)
2	442.220,158 426.235,843	3	442.233,848 426.236,146	13.693
4	442.249,01 426.236,367	5	442.248,982 426.237,301	0.934
6	442.248,453 426.255,16	7	442.248,398 426.256,222	1.063
8	442.247,984 426.264,294	9	442.247,935 426.265,24	0.947
10	442.244,19 426.265,054	11	442.244,046 426.271,941	6.889
12	442.246,193 426.276,451	13	442.246,179 426.277,402	0.951
14	442.246,116 426.281,562	15	442.241,156 426.281,621	4.96
16	442.230,856 426.281,629	17	442.226,006 426.279,92	5.142
18	442.221,651 426.279,615	19	442.219,655 426.280,052	2.043
20	442.210,622 426.280,301	21	442.208,576 426.280,845	2.117

**** Lungimile segmentelor sunt determinate în planul de proiecţie Stereo 70 şi sunt rotunjite la 1 milimetru.**
***** Distanţa dintre puncte este formată din segmente cumulate ce sunt mai mici decât valoarea 1 milimetru.**

Document care conține date cu caracter personal, protejat de prevederile Regulamentului (UE) nr. 679/2016 și Legii 190/2018

DATE DESPRE IMOBILUL NR. 1174

Oficiul de Cadastru şi Publicitate Imobiliară VALCEA
Biroul de Cadastru şi Publicitate Imobiliară Ramnicu Valcea

A. Partea I. Descrierea imobilului

TEREN Intravilan

Adresa: Loc. Brezoi, Str Eroilor, Nr. 80, Jud. Valcea

Nr. Crt	Nr cadastral Nr. topografic	Suprafaţa* (mp)	Observaţii / Referinţe
A1	37177	Din acte: 1.000 Masurata: 982	Sector cadastral:36 Teren imprejmuit;

B. Partea II. Proprietari şi acte

Inscrieri privitoare la dreptul de proprietate şi alte drepturi reale		Referinţe
67894 / 03/09/2019		
Act Notarial nr. aut.nr.1164, din 22/08/2019 emis de Notar Public Constantinescu Ana Loredana;		
B6	Intabulare, drept de PROPRIETATE, dobandit prin Conventie, cota actuala 1/1, cota initiala 1/1	A1
	1) **CORNEA VICTOR-GHEORGHE**, soti 2) **CORNEA DIANA**, soti	
	OBSERVATII: bun comun	

C. Partea III. SARCINI .

Inscrieri privind dezmembramintele dreptului de proprietate, drepturi reale de garanţie şi sarcini	Referinţe
NU SUNT	

Document care conține date cu caracter personal, protejat de prevederile Regulamentului (UE) nr. 679/2016 și Legii 190/2018

Anexa Nr. 1 La Partea I

Teren

Nr cadastral	Suprafaţa (mp)*	Observaţii / Referinţe
37177	Din acte: 1.000 Masurata: 982	

* Suprafaţa este determinată in planul de proiecţie Stereo 70.

DETALII LINIARE IMOBIL

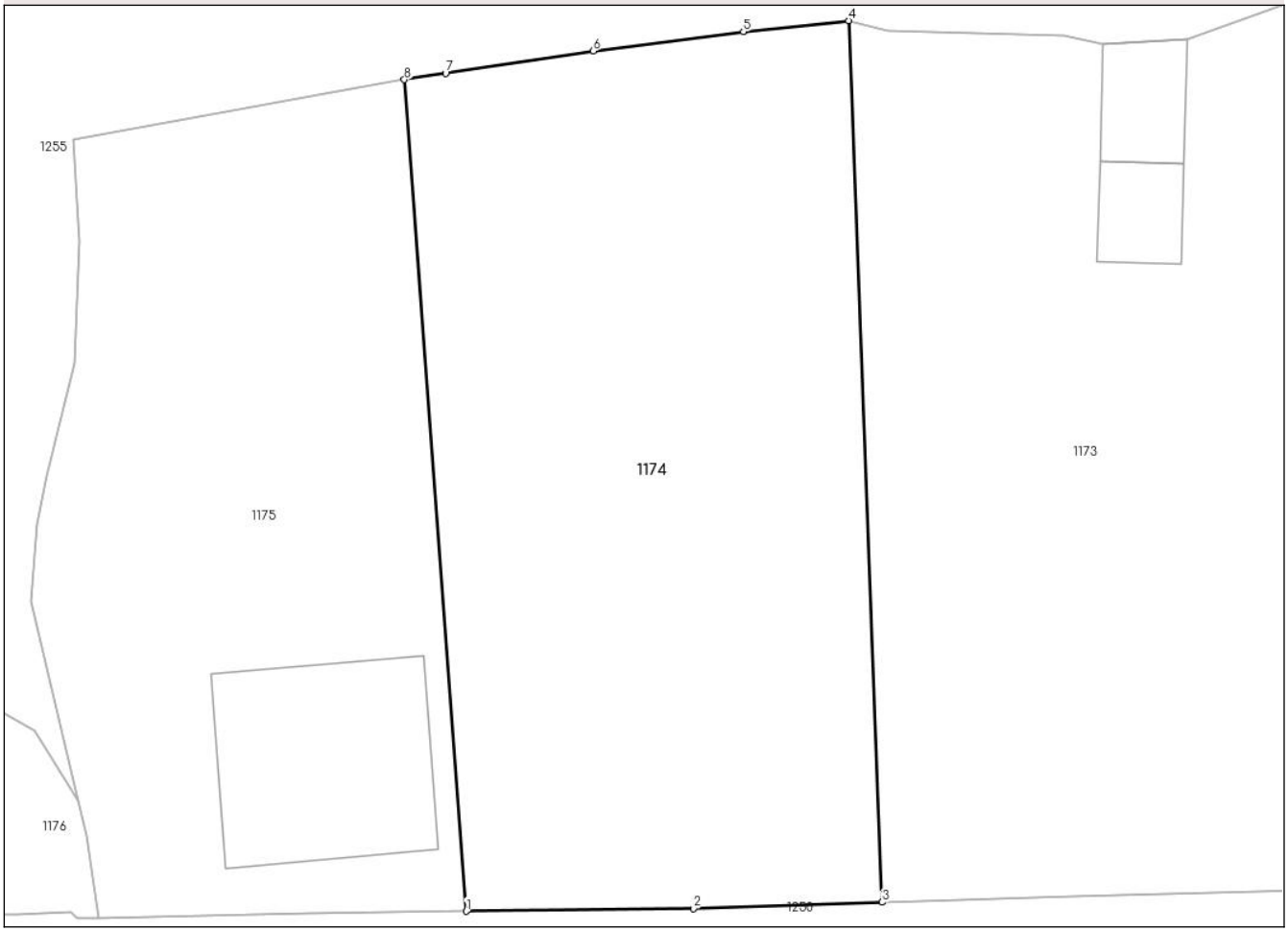

Date referitoare la teren

Crt	Categorie folosinţă	Intra vilan	Suprafaţa (mp)	Tarla	Parcelă	Nr. topo	Observaţii / Referinţe
1	livada	DA	982	-	-	-	

Lungime Segmente
1) Valorile lungimilor segmentelor sunt obţinute din proiecţie în plan.

Punct început	X / Y	Punct sfârşit	X / Y	Lungime segment (** (m)
1	442.188,917 426.235,052	2	442.200,598 426.235,188	11.682
2	442.200,598 426.235,188	3	442.210,29 426.235,513	9.697
3	442.210,29 426.235,513	4	442.208,576 426.280,845	45.364
4	442.208,576 426.280,845	5	442.203,169 426.280,28	5.436
5	442.203,169 426.280,28	6	442.195,448 426.279,295	7.784

Document care conține date cu caracter personal, protejat de prevederile Regulamentului (UE) nr. 679/2016 și Legii 190/2018

Punct început	X / Y	Punct sfârşit	X / Y	Lungime segment (** (m)
6	442.195,448 426.279,295	7	442.187,86 426.278,142	7.675
7	442.187,86 426.278,142	8	442.185,732 426.277,812	2.153
8	442.185,732 426.277,812	1	442.188,917 426.235,052	42.878

** Lungimile segmentelor sunt determinate în planul de proiecţie Stereo 70 şi sunt rotunjite la 1 milimetru.
*** Distanţa dintre puncte este formată din segmente cumulate ce sunt mai mici decât valoarea 1 milimetru.

Document care conține date cu caracter personal, protejat de prevederile Regulamentului (UE) nr. 679/2016 și Legii 190/2018

DATE DESPRE IMOBILUL NR. 1175

Oficiul de Cadastru şi Publicitate Imobiliară VALCEA
Biroul de Cadastru şi Publicitate Imobiliară Ramnicu Valcea

A. Partea I. Descrierea imobilului

Nr. CF vechi:1465
Nr. cadastral vechi:1100

TEREN Intravilan

Adresa: Loc. Brezoi, Str Eroilor, Nr. 80, Jud. Valcea, PCT.,,ACASA"

Nr. Crt	Nr cadastral Nr. topografic	Suprafaţa* (mp)	Observaţii / Referinţe
A1	35740	Din acte: 660 Masurata: 792	Sector cadastral:36 Teren imprejmuit;

Construcţii

Crt	Nr cadastral Nr. topografic	Adresa	Observaţii / Referinţe
A1.1	0	Loc. Brezoi, Str Eroilor, Nr. 80, Jud. Valcea, PCT.,,ACASA"	Nr. niveluri:2; S. construita la sol:110 mp;

B. Partea II. Proprietari şi acte

Inscrieri privitoare la dreptul de proprietate şi alte drepturi reale		Referinţe
/		
Act Administrativ nr. 7363, din 22/05/2025 emis de ORAȘUL BREZOI;		
B2	Intabulare, drept de PROPRIETATE, dobandit prin Construire, cota actuala 1/1, cota initiala 1/1	A1.1
	1) **LEACĂ MARIANA** 2) **LEACĂ VASILE-LUCIAN**	
83428 / 29/10/2019		
Act Notarial nr. 1519, din 28/10/2019 emis de NP Constantinescu Ana Loredana;		
B3	Intabulare, drept de PROPRIETATE, dobandit prin Conventie, cota actuala 1/1, cota initiala 1/1	A1
	1) **LEACĂ MARIANA** 2) **LEACĂ VASILE-LUCIAN**, SOTI	

C. Partea III. SARCINI .

Inscrieri privind dezmembramintele dreptului de proprietate, drepturi reale de garanţie şi sarcini	Referinţe
NU SUNT	

Document care conține date cu caracter personal, protejat de prevederile Regulamentului (UE) nr. 679/2016 și Legii 190/2018

Anexa Nr. 1 La Partea I

Teren

Nr cadastral	Suprafaţa (mp)*	Observaţii / Referinţe
35740	Din acte: 660 Masurata: 792	

* Suprafaţa este determinată in planul de proiecţie Stereo 70.

DETALII LINIARE IMOBIL

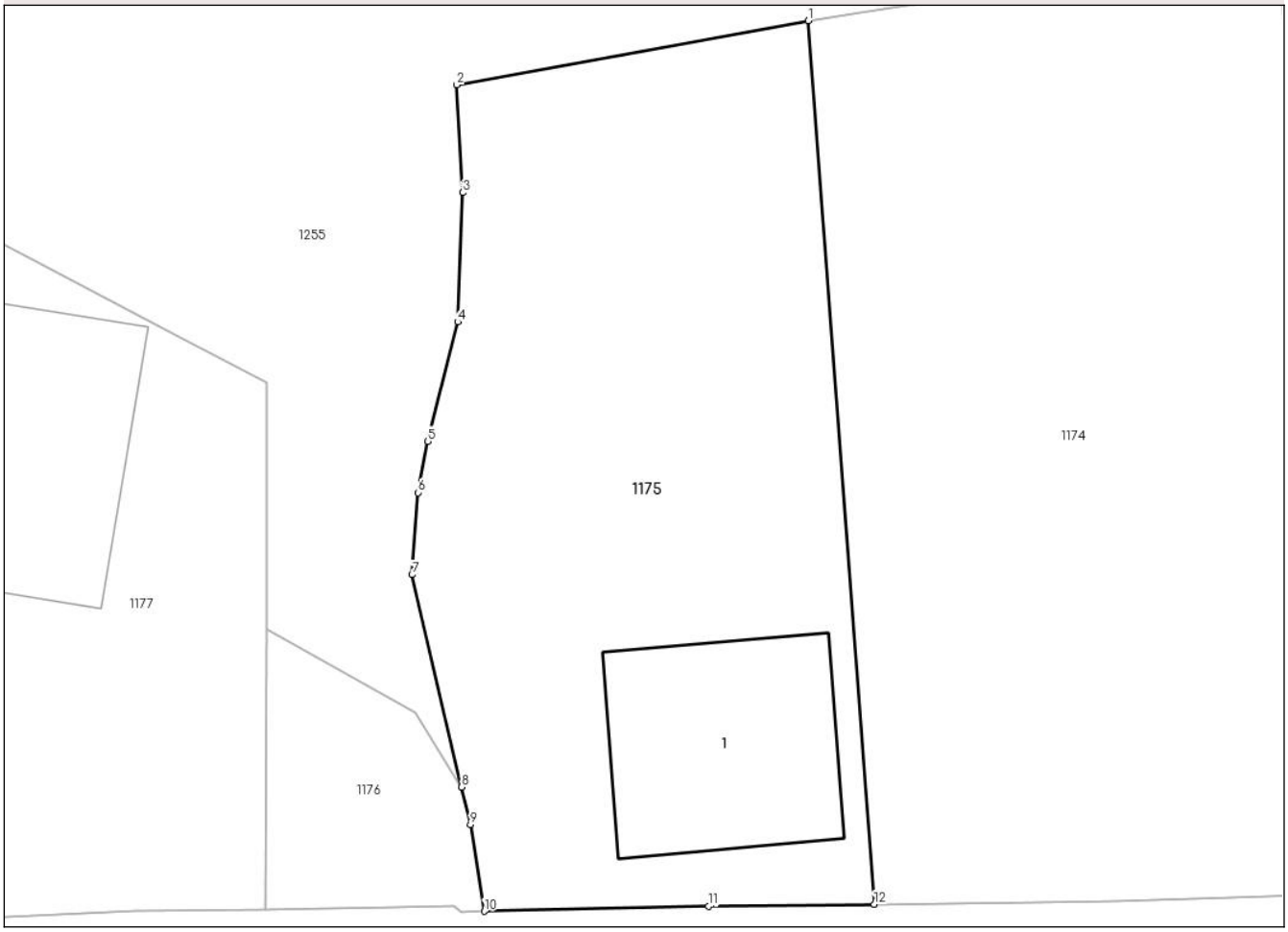

Date referitoare la teren

Crt	Categorie folosinţă	Intra vilan	Suprafaţa (mp)	Tarla	Parcelă	Nr. topo	Observaţii / Referinţe
1	curti constructii	DA	792	-	-	-	

Date referitoare la construcţii

Crt	Număr	Destinaţie construcţie	Supraf. (mp)	Situaţie juridică	Observaţii / Referinţe
A1.1	0	constructii de locuinte	110	Cu acte	Nr. niveluri:2; S. construita la sol:110 mp;

Lungime Segmente
1) Valorile lungimilor segmentelor sunt obţinute din proiecţie în plan.

Punct început	X / Y	Punct sfârşit	X / Y	Lungime segment (** (m)
1	442.185,732 426.277,812	2	442.168,717 426.274,706	17.296
2	442.168,717 426.274,706	3	442.168,994 426.269,497	5.216
3	442.168,994 426.269,497	4	442.168,766 426.263,234	6.267

Document care conține date cu caracter personal, protejat de prevederile Regulamentului (UE) nr. 679/2016 și Legii 190/2018

Punct început	X / Y	Punct sfârşit	X / Y	Lungime segment (** (m)
4	442.168,766 426.263,234	5	442.167,317 426.257,457	5.956
5	442.167,317 426.257,457	6	442.166,851 426.254,974	2.526
6	442.166,851 426.254,974	7	442.166,55 426.251,002	3.983
7	442.166,55 426.251,002	8	442.168,951 426.240,731	10.548
8	442.168,951 426.240,731	9	442.169,376 426.238,91	1.87
9	442.169,376 426.238,91	10	442.170,045 426.234,718	4.245
10	442.170,045 426.234,718	11	442.180,898 426.234,958	10.856
11	442.180,898 426.234,958	12	442.188,917 426.235,052	8.02
12	442.188,917 426.235,052	1	442.185,732 426.277,812	42.878

** Lungimile segmentelor sunt determinate în planul de proiecţie Stereo 70 şi sunt rotunjite la 1 milimetru.
*** Distanţa dintre puncte este formată din segmente cumulate ce sunt mai mici decât valoarea 1 milimetru.

Document care conține date cu caracter personal, protejat de prevederile Regulamentului (UE) nr. 679/2016 și Legii 190/2018

DATE DESPRE IMOBILUL NR. 1176

Oficiul de Cadastru şi Publicitate Imobiliară VALCEA
Biroul de Cadastru şi Publicitate Imobiliară Ramnicu Valcea

A. Partea I. Descrierea imobilului

TEREN Intravilan Nr. cadastral vechi:1260

Adresa: Loc. Brezoi, Str Eroilor, Jud. Valcea, pct.Eroilor-Pe Camp ",judetul Valcea

Nr. Crt	Nr cadastral Nr. topografic	Suprafaţa* (mp)	Observaţii / Referinţe
A1	35024	104	Sector cadastral:36 Teren neimprejmuit;

B. Partea II. Proprietari şi acte

Inscrieri privitoare la dreptul de proprietate şi alte drepturi reale		Referinţe
91551 / 08/10/2024		
Act Notarial nr. aut nr 892, din 07/10/2024 emis de Notar Public Constantinescu Ana Loredana;		
B3	Intabulare, drept de PROPRIETATE, dobandit prin Conventie, cota actuala 1/1, cota initiala 1/1	A1
	1) **NEGRU ANGELA**	

C. Partea III. SARCINI .

Inscrieri privind dezmembramintele dreptului de proprietate, drepturi reale de garanţie şi sarcini	Referinţe
NU SUNT	

Document care conține date cu caracter personal, protejat de prevederile Regulamentului (UE) nr. 679/2016 și Legii 190/2018

Anexa Nr. 1 La Partea I

Teren

Nr cadastral	Suprafaţa (mp)*	Observaţii / Referinţe
35024	104	

* Suprafaţa este determinată in planul de proiecţie Stereo 70.

DETALII LINIARE IMOBIL

Date referitoare la teren

Crt	Categorie folosință	Intra vilan	Suprafaţa (mp)	Tarla	Parcelă	Nr. topo	Observaţii / Referinţe
1	arabil	DA	104	-	-	-	

Lungime Segmente
1) Valorile lungimilor segmentelor sunt obţinute din proiecţie în plan.

Punct început	X / Y	Punct sfârşit	X / Y	Lungime segment (** (m)
1	442.168,951 426.240,731	2	442.166,738 426.244,344	4.237
2	442.166,738 426.244,344	3	442.159,49 426.248,37	8.291
3	442.159,49 426.248,37	4	442.159,444 426.234,817	13.553
4	442.159,444 426.234,817	5	442.165,791 426.234,888	6.347
5	442.165,791 426.234,888	6	442.168,579 426.234,997	2.79

Document care conține date cu caracter personal, protejat de prevederile Regulamentului (UE) nr. 679/2016 și Legii 190/2018

Punct început	X / Y	Punct sfârşit	X / Y	Lungime segment (** (m)
6	442.168,579 426.234,997	7	442.168,913 426.234,694	0.451
7	442.168,913 426.234,694	8	442.170,045 426.234,718	1.132
8	442.170,045 426.234,718	9	442.169,376 426.238,91	4.245
9	442.169,376 426.238,91	1	442.168,951 426.240,731	1.87

** Lungimile segmentelor sunt determinate în planul de proiecţie Stereo 70 şi sunt rotunjite la 1 milimetru.
*** Distanţa dintre puncte este formată din segmente cumulate ce sunt mai mici decât valoarea 1 milimetru.

Document care conține date cu caracter personal, protejat de prevederile Regulamentului (UE) nr. 679/2016 și Legii 190/2018

DATE DESPRE IMOBILUL NR. 1177

Oficiul de Cadastru şi Publicitate Imobiliară VALCEA
Biroul de Cadastru şi Publicitate Imobiliară Ramnicu Valcea

A. Partea I. Descrierea imobilului

TEREN Intravilan Nr. cadastral vechi:1259

Adresa: Loc. Brezoi, Str Eroilor, Jud. Valcea, punctul " EROILOR- IN CIMP"

Nr. Crt	Nr cadastral Nr. topografic	Suprafaţa* (mp)	Observaţii / Referinţe
A1	35023	836	Sector cadastral:36 Teren neimprejmuit;

Construcţii

Crt	Nr cadastral Nr. topografic	Adresa	Observaţii / Referinţe
A1.1	0	Loc. Brezoi, Str Eroilor, Jud. Valcea, punctul " EROILOR- IN CIMP"	Nr. niveluri:3; S. construita la sol:248 mp; locuință P+1+M

B. Partea II. Proprietari şi acte

Inscrieri privitoare la dreptul de proprietate şi alte drepturi reale		Referinţe
61007 / 04/08/2022		
Act Notarial nr. 801, din 03/08/2022 emis de B.I.N Stoian Alin Marian ((Contract de vanzare-cumparare));		
B5	Intabulare, drept de PROPRIETATE, dobandit prin Conventie, cota actuala 1/1, cota initiala 1/1	A1
	1) **NEGRU ANGELA**, necasatorita	
/		
Act Administrativ nr. 7363, din 22/05/2025 emis de ORAȘUL BREZOI;		
B6	Intabulare, drept de PROPRIETATE, dobandit prin Construire, cota actuala 1/1, cota initiala 1/1	A1.1
	1) **NEGRU ANGELA**	

C. Partea III. SARCINI .

Inscrieri privind dezmembramintele dreptului de proprietate, drepturi reale de garanţie şi sarcini	Referinţe
NU SUNT	

Document care conține date cu caracter personal, protejat de prevederile Regulamentului (UE) nr. 679/2016 și Legii 190/2018

Anexa Nr. 1 La Partea I

Teren

Nr cadastral	Suprafaţa (mp)*	Observaţii / Referinţe
35023	836	

* Suprafaţa este determinată in planul de proiecţie Stereo 70.

DETALII LINIARE IMOBIL

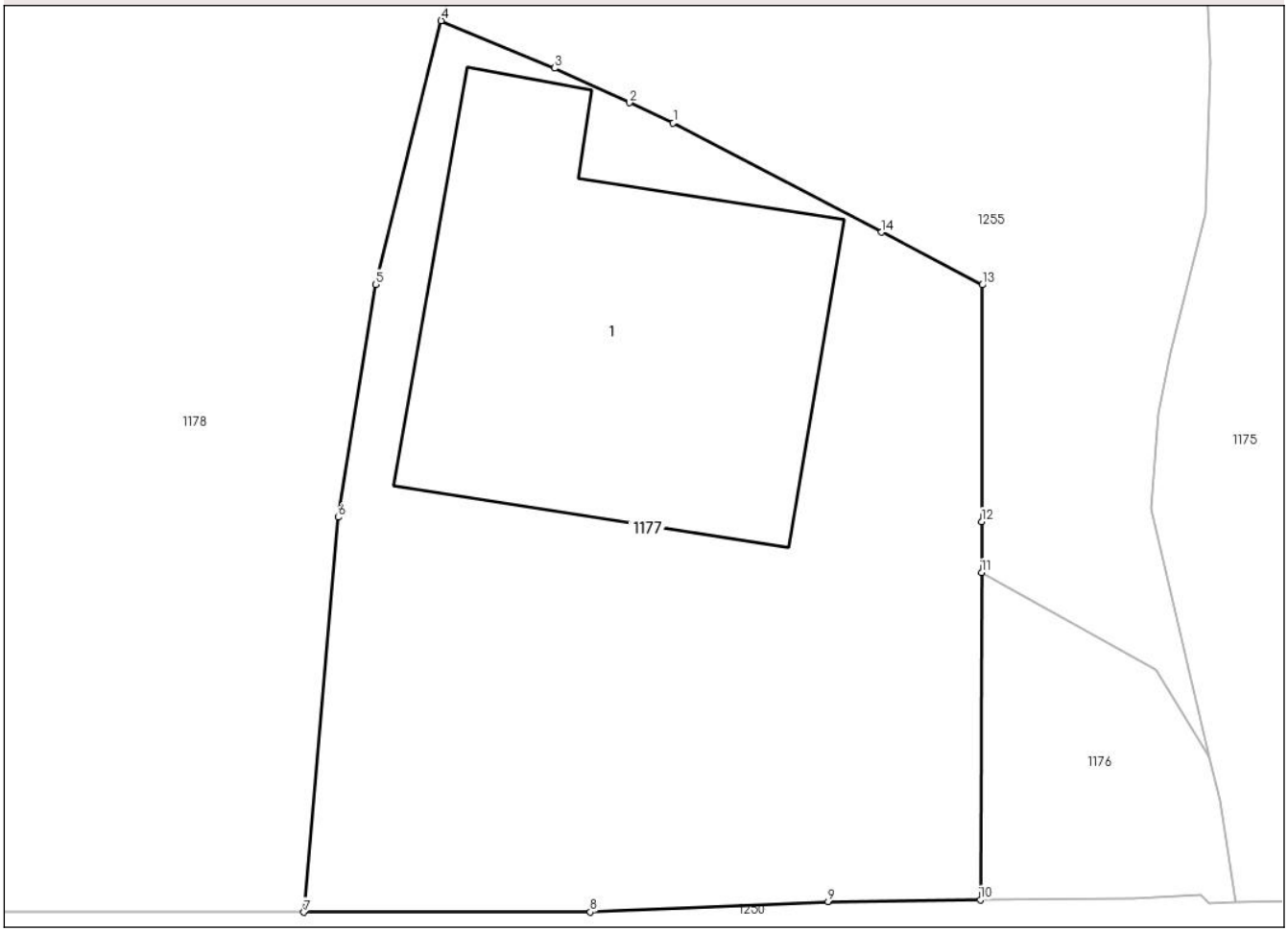

Date referitoare la teren

Crt	Categorie folosință	Intra vilan	Suprafaţa (mp)	Tarla	Parcelă	Nr. topo	Observaţii / Referinţe
1	curti constructii	DA	836	-	-	-	

Date referitoare la construcţii

Crt	Număr	Destinaţie construcţie	Supraf. (mp)	Situaţie juridică	Observaţii / Referinţe
A1.1	0	constructii de locuinte	248	Cu acte	Nr. niveluri:3; S. construita la sol:248 mp; locuință P+1+M

Lungime Segmente

1) Valorile lungimilor segmentelor sunt obţinute din proiecţie în plan.

Punct început	X / Y	Punct sfârşit	X / Y	Lungime segment (** (m)
1	442.146,705 426.267,001	2	442.144,892 426.267,837	1.996
2	442.144,892 426.267,837	3	442.141,788 426.269,268	3.418
3	442.141,788 426.269,268	4	442.137,085 426.271,234	5.097
4	442.137,085 426.271,234	5	442.134,366 426.260,31	11.257

Document care conține date cu caracter personal, protejat de prevederile Regulamentului (UE) nr. 679/2016 și Legii 190/2018

Punct început	X / Y	Punct sfârşit	X / Y	Lungime segment (** (m)
5	442.134,366 426.260,31	6	442.132,81 426.250,663	9.772
6	442.132,81 426.250,663	7	442.131,385 426.234,302	16.423
7	442.131,385 426.234,302	8	442.143,265 426.234,305	11.88
8	442.143,265 426.234,305	9	442.153,126 426.234,745	9.871
9	442.153,126 426.234,745	10	442.159,444 426.234,817	6.318
10	442.159,444 426.234,817	11	442.159,49 426.248,37	13.553
11	442.159,49 426.248,37	12	442.159,497 426.250,479	2.109
12	442.159,497 426.250,479	13	442.159,53 426.260,288	9.809
13	442.159,53 426.260,288	14	442.155,353 426.262,475	4.715
14	442.155,353 426.262,475	1	442.146,705 426.267,001	9.761

** Lungimile segmentelor sunt determinate în planul de proiecţie Stereo 70 şi sunt rotunjite la 1 milimetru.
*** Distanţa dintre puncte este formată din segmente cumulate ce sunt mai mici decât valoarea 1 milimetru.

Document care conține date cu caracter personal, protejat de prevederile Regulamentului (UE) nr. 679/2016 și Legii 190/2018

DATE DESPRE IMOBILUL NR. 1178

Oficiul de Cadastru şi Publicitate Imobiliară VALCEA
Biroul de Cadastru şi Publicitate Imobiliară Ramnicu Valcea

A. Partea I. Descrierea imobilului

Nr. CF vechi:805
Nr. cadastral vechi:570

TEREN Intravilan

Adresa: Loc. Brezoi, Jud. Valcea

Nr. Crt	Nr cadastral Nr. topografic	Suprafaţa* (mp)	Observaţii / Referinţe
A1	36343	Din acte: 807 Masurata: 1.063	Sector cadastral:36 Teren imprejmuit;

Construcţii

Crt	Nr cadastral Nr. topografic	Adresa	Observaţii / Referinţe
A1.1	0	Loc. Brezoi, Jud. Valcea	Nr. niveluri:1; S. construita la sol:110 mp;

B. Partea II. Proprietari şi acte

Inscrieri privitoare la dreptul de proprietate şi alte drepturi reale		Referinţe
572 / 10/09/2004		
Act Administrativ nr. 499, din 02/06/2004 emis de BNP GRESOIU DUMITRU;		
B1	Intabulare, drept de PROPRIETATE, dobandit prin Construire, cota actuala 1/1, cota initiala 1/1	A1
	1) **BOISOREANU ILIE** 2) **BOISOREANU MARIA**	
/		
Act Administrativ nr. 7363, din 22/05/2025 emis de ORAȘUL BREZOI;		
B2	Intabulare, drept de PROPRIETATE, dobandit prin Construire, cota actuala 1/1, cota initiala 1/1	A1.1
	1) **BOISOREANU ILIE** 2) **BOISOREANU MARIA**	

C. Partea III. SARCINI .

Inscrieri privind dezmembramintele dreptului de proprietate, drepturi reale de garanţie şi sarcini	Referinţe
NU SUNT	

Document care conține date cu caracter personal, protejat de prevederile Regulamentului (UE) nr. 679/2016 și Legii 190/2018

Anexa Nr. 1 La Partea I

Teren

Nr cadastral	Suprafaţa (mp)*	Observaţii / Referinţe
36343	Din acte: 807 Masurata: 1.063	

* Suprafaţa este determinată in planul de proiecţie Stereo 70.

DETALII LINIARE IMOBIL

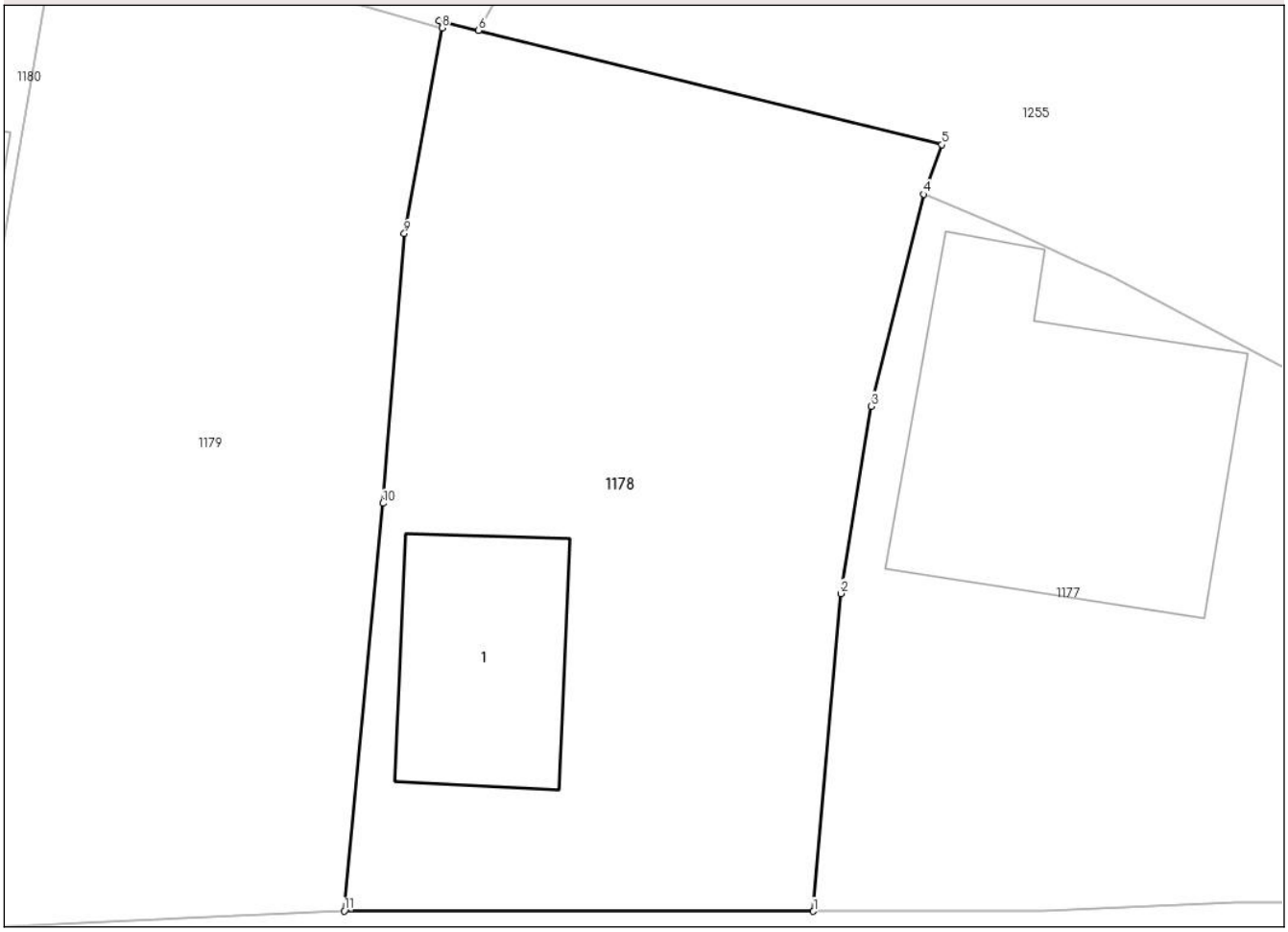

Date referitoare la teren

Crt	Categorie folosinţă	Intra vilan	Suprafaţa (mp)	Tarla	Parcelă	Nr. topo	Observaţii / Referinţe
1	curti constructii	DA	1.063	-	-	-	

Date referitoare la construcţii

Crt	Număr	Destinaţie construcţie	Supraf. (mp)	Situaţie juridică	Observaţii / Referinţe
A1.1	0	constructii de locuinte	110	Cu acte	Nr. niveluri:1; S. construita la sol:110 mp;

Lungime Segmente
1) Valorile lungimilor segmentelor sunt obţinute din proiecţie în plan.

Punct început	X / Y	Punct sfârşit	X / Y	Lungime segment (** (m)
1	442.131,385 426.234,302	2	442.132,81 426.250,663	16.423
2	442.132,81 426.250,663	3	442.134,366 426.260,31	9.772
3	442.134,366 426.260,31	4	442.137,085 426.271,234	11.257

Document care conține date cu caracter personal, protejat de prevederile Regulamentului (UE) nr. 679/2016 și Legii 190/2018

Punct început	X / Y	Punct sfârşit	X / Y	Lungime segment (** (m)
4	442.137,085 426.271,234	5	442.138,0 426.273,79	2.715
5	442.138,0 426.273,79	6	442.114,139 426.279,677	24.576
6	442.114,139 426.279,677	7	442.112,116 426.280,176	2.084
7	442.112,116 426.280,176	8	442.112,252 426.279,805	0.395
8	442.112,252 426.279,805	9	442.110,318 426.269,21	10.77
9	442.110,318 426.269,21	10	442.109,215 426.255,318	13.936
10	442.109,215 426.255,318	11	442.107,229 426.234,318	21.094
11	442.107,229 426.234,318	1	442.131,385 426.234,302	24.156

** Lungimile segmentelor sunt determinate în planul de proiecţie Stereo 70 şi sunt rotunjite la 1 milimetru.
*** Distanţa dintre puncte este formată din segmente cumulate ce sunt mai mici decât valoarea 1 milimetru.

Document care conține date cu caracter personal, protejat de prevederile Regulamentului (UE) nr. 679/2016 și Legii 190/2018

DATE DESPRE IMOBILUL NR. 1179

Oficiul de Cadastru şi Publicitate Imobiliară VALCEA
Biroul de Cadastru şi Publicitate Imobiliară Ramnicu Valcea

A. Partea I. Descrierea imobilului

TEREN Intravilan

Adresa: Loc. Brezoi, Str Eroilor, Jud. Valcea, punctul"Acasa"

Nr. Crt	Nr cadastral Nr. topografic	Suprafaţa* (mp)	Observaţii / Referinţe
A1	35389	1.006	Sector cadastral:36 Teren imprejmuit;

B. Partea II. Proprietari şi acte

Inscrieri privitoare la dreptul de proprietate şi alte drepturi reale		Referinţe
30845 / 19/08/2010		
Act Notarial nr. Contract de Vanzare Cumparare aut. nr.1145, din 18/08/2010 emis de BNP GRESOIU DUMITRU;		
B1	Intabulare, drept de PROPRIETATE, dobandit prin Conventie, cota actuala 1/1, cota initiala 1/1	A1
	1) **VESTEMEANU IONEL**, casatorit	

C. Partea III. SARCINI .

Inscrieri privind dezmembramintele dreptului de proprietate, drepturi reale de garanţie şi sarcini	Referinţe
NU SUNT	

Document care conține date cu caracter personal, protejat de prevederile Regulamentului (UE) nr. 679/2016 și Legii 190/2018

Anexa Nr. 1 La Partea I

Teren

Nr cadastral	Suprafaţa (mp)*	Observaţii / Referinţe
35389	1.006	

* Suprafaţa este determinată in planul de proiecţie Stereo 70.

DETALII LINIARE IMOBIL

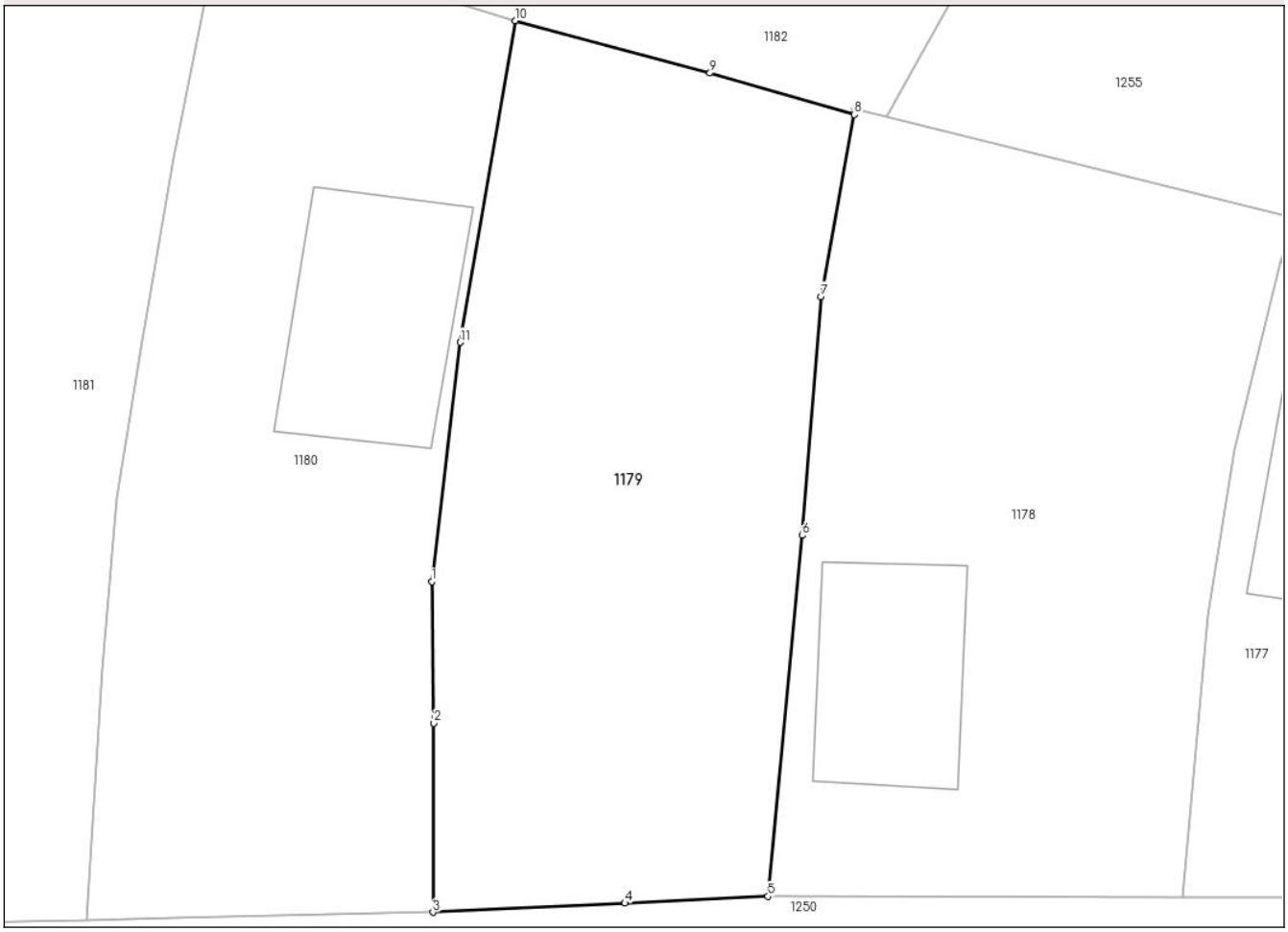

Date referitoare la teren

Crt	Categorie folosință	Intra vilan	Suprafaţa (mp)	Tarla	Parcelă	Nr. topo	Observaţii / Referinţe
1	curti constructii	DA	208	-	-	-	
2	arabil	DA	798	-	-	-	

Lungime Segmente
1) Valorile lungimilor segmentelor sunt obţinute din proiecţie în plan.

Punct început	X / Y	Punct sfârşit	X / Y	Lungime segment (** (m)
1	442.087,64 426.252,621	2	442.087,767 426.244,405	8.217
2	442.087,767 426.244,405	3	442.087,71 426.233,4	11.005
3	442.087,71 426.233,4	4	442.098,883 426.233,926	11.185
4	442.098,883 426.233,926	5	442.107,229 426.234,318	8.355

Document care conține date cu caracter personal, protejat de prevederile Regulamentului (UE) nr. 679/2016 și Legii 190/2018

Punct început	X / Y	Punct sfârşit	X / Y	Lungime segment (** (m)
5	442.107,229 426.234,318	6	442.109,215 426.255,318	21.094
6	442.109,215 426.255,318	7	442.110,318 426.269,21	13.936
7	442.110,318 426.269,21	8	442.112,252 426.279,805	10.77
8	442.112,252 426.279,805	9	442.103,842 426.282,215	8.748
9	442.103,842 426.282,215	10	442.092,508 426.285,26	11.736
10	442.092,508 426.285,26	11	442.089,292 426.266,547	18.987
11	442.089,292 426.266,547	1	442.087,64 426.252,621	14.024

** Lungimile segmentelor sunt determinate în planul de proiecţie Stereo 70 şi sunt rotunjite la 1 milimetru.
*** Distanţa dintre puncte este formată din segmente cumulate ce sunt mai mici decât valoarea 1 milimetru.

Document care conține date cu caracter personal, protejat de prevederile Regulamentului (UE) nr. 679/2016 și Legii 190/2018

DATE DESPRE IMOBILUL NR. 1180

Oficiul de Cadastru şi Publicitate Imobiliară VALCEA
Biroul de Cadastru şi Publicitate Imobiliară Ramnicu Valcea

A. Partea I. Descrierea imobilului

Nr. CF vechi:126
Nr. cadastral vechi:158

TEREN Intravilan

Adresa: Loc. Brezoi, Jud. Valcea, str. Eroilor, pct. "Acasa", jud. Valcea

Nr. Crt	Nr cadastral Nr. topografic	Suprafaţa* (mp)	Observaţii / Referinţe
A1	36557	Din acte: 1.016 Masurata: 1.039	Sector cadastral:36 Teren imprejmuit;

Construcţii

Crt	Nr cadastral Nr. topografic	Adresa	Observaţii / Referinţe
A1.1	0	Loc. Brezoi, Jud. Valcea, str. Eroilor, pct. "Acasa", jud. Valcea	Nr. niveluri:1; S. construita la sol:133 mp;

B. Partea II. Proprietari şi acte

Inscrieri privitoare la dreptul de proprietate şi alte drepturi reale		Referinţe
12951 / 15/03/2017		
Act Notarial nr. 246, din 10/03/2017 emis de Notar Public Constantinescu Ana Loredana;		
B8	Intabulare, drept de PROPRIETATE, dobandit prin Conventie, cota actuala 1/1, cota initiala 1/1	A1
	1) **GHEORGHICA MIHAI**, necasatorit	
/		
Act Administrativ nr. 7363, din 22/05/2025 emis de ORAȘUL BREZOI;		
B9	Intabulare, drept de PROPRIETATE, dobandit prin Construire, cota actuala 1/1, cota initiala 1/1	A1.1
	1) **GHEORGHICA MIHAI**	

C. Partea III. SARCINI .

Inscrieri privind dezmembramintele dreptului de proprietate, drepturi reale de garanţie şi sarcini	Referinţe
NU SUNT	

Document care conține date cu caracter personal, protejat de prevederile Regulamentului (UE) nr. 679/2016 și Legii 190/2018

Anexa Nr. 1 La Partea I

Teren

Nr cadastral	Suprafaţa (mp)*	Observaţii / Referinţe
36557	Din acte: 1.016 Masurata: 1.039	

* Suprafaţa este determinată in planul de proiecţie Stereo 70.

DETALII LINIARE IMOBIL

Date referitoare la teren

Crt	Categorie folosinţă	Intra vilan	Suprafaţa (mp)	Tarla	Parcelă	Nr. topo	Observaţii / Referinţe
1	curti constructii	DA	1.039	-	-	-	

Date referitoare la construcţii

Crt	Număr	Destinaţie construcţie	Supraf. (mp)	Situaţie juridică	Observaţii / Referinţe
A1.1	0	constructii de locuinte	133	Cu acte	Nr. niveluri:1; S. construita la sol:133 mp;

Lungime Segmente
1) Valorile lungimilor segmentelor sunt obţinute din proiecţie în plan.

Punct început	X / Y	Punct sfârşit	X / Y	Lungime segment (** (m)
1	442.067,552 426.232,961	2	442.072,604 426.233,088	5.054
2	442.072,604 426.233,088	3	442.087,71 426.233,4	15.109
3	442.087,71 426.233,4	4	442.087,767 426.244,405	11.005

Document care conține date cu caracter personal, protejat de prevederile Regulamentului (UE) nr. 679/2016 și Legii 190/2018

Punct început	X / Y	Punct sfârşit	X / Y	Lungime segment (** (m)
4	442.087,767 426.244,405	5	442.087,641 426.252,621	8.217
5	442.087,641 426.252,621	6	442.089,292 426.266,547	14.024
6	442.089,292 426.266,547	7	442.092,508 426.285,26	18.987
7	442.092,508 426.285,26	8	442.088,853 426.286,351	3.814
8	442.088,853 426.286,351	9	442.077,302 426.290,478	12.266
9	442.077,302 426.290,478	10	442.075,47 426.291,573	2.134
10	442.075,47 426.291,573	11	442.074,809 426.288,272	3.367
11	442.074,809 426.288,272	12	442.073,52 426.281,836	6.564
12	442.073,52 426.281,836	13	442.072,624 426.277,296	4.628
13	442.072,624 426.277,296	14	442.070,811 426.266,672	10.778
14	442.070,811 426.266,672	15	442.069,31 426.257,522	9.272
15	442.069,31 426.257,522	16	442.068,481 426.247,573	9.983
16	442.068,481 426.247,573	1	442.067,552 426.232,961	14.642

** Lungimile segmentelor sunt determinate în planul de proiecţie Stereo 70 şi sunt rotunjite la 1 milimetru.
*** Distanţa dintre puncte este formată din segmente cumulate ce sunt mai mici decât valoarea 1 milimetru.

Document care conține date cu caracter personal, protejat de prevederile Regulamentului (UE) nr. 679/2016 și Legii 190/2018

DATE DESPRE IMOBILUL NR. 1181

Oficiul de Cadastru şi Publicitate Imobiliară VALCEA
Biroul de Cadastru şi Publicitate Imobiliară Ramnicu Valcea

A. Partea I. Descrierea imobilului

TEREN Intravilan

Adresa: Loc. Brezoi, Str Eroilor, Nr. 82, Jud. Valcea

Nr. Crt	Nr cadastral Nr. topografic	Suprafaţa* (mp)	Observaţii / Referinţe
A1	36794	Din acte: 2.420 Masurata: 2.618	Sector cadastral:36 Teren imprejmuit;

Construcţii

Crt	Nr cadastral Nr. topografic	Adresa	Observaţii / Referinţe
A1.1	36794-C1	Loc. Brezoi, Str Eroilor, Nr. 82, Jud. Valcea	Nr. niveluri:2; S. construita la sol:222 mp; S. construita desfasurata:403 mp; An construire:2014; Locuinta, P+ M

B. Partea II. Proprietari şi acte

Inscrieri privitoare la dreptul de proprietate şi alte drepturi reale		Referinţe
25539 / 22/03/2019		
Act Notarial nr. 3430/2007, din 01/01/2007 emis de BNP FIRAN RODICA;		
B2	Intabulare, drept de PROPRIETATE, dobandit prin Conventie, cota actuala 1/1, cota initiala 1/1	A1
	1) **FEJES DAN STEFAN** 2) **FEJES IONELA FLORENTA**	
Act Administrativ nr. 239, din 13/01/2017 emis de Primaria orasului Brezoi;		
B4	Intabulare, drept de PROPRIETATE, dobandit prin Construire, cota actuala 1/1, cota initiala 1/1	A1.1
	1) **FEJES DAN STEFAN** 2) **FEJES IONELA FLORENTA**	
Act Notarial nr. 3430, din 26/07/2007 emis de Notar Public Firan Rodica;		
B7	Intabulare, drept de PROPRIETATE, dobandit prin Conventie, cota actuala 1/1, cota initiala 1/1	A1
	1) **FEJES DAN STEFAN** 2) **FEJES IONELA FLORENTA**, (soti)	
	OBSERVATII: Bun comun, cu titlu de cumparare;	

C. Partea III. SARCINI .

Inscrieri privind dezmembramintele dreptului de proprietate, drepturi reale de garanţie şi sarcini	Referinţe
NU SUNT	

Document care conține date cu caracter personal, protejat de prevederile Regulamentului (UE) nr. 679/2016 și Legii 190/2018

Anexa Nr. 1 La Partea I

Teren

Nr cadastral	Suprafaţa (mp)*	Observaţii / Referinţe
36794	Din acte: 2.420 Masurata: 2.618	

* Suprafaţa este determinată in planul de proiecţie Stereo 70.

DETALII LINIARE IMOBIL

Date referitoare la teren

Crt	Categorie folosinţă	Intra vilan	Suprafaţa (mp)	Tarla	Parcelă	Nr. topo	Observaţii / Referinţe
1	curti constructii	DA	1.110	-	-	-	
2	arabil	DA	635	-	-	-	
3	faneata	DA	873	-	-	-	

Date referitoare la construcţii

Crt	Număr	Destinaţie construcţie	Supraf. (mp)	Situaţie juridică	Observaţii / Referinţe
A1.1	36794-C1	constructii de locuinte	222	Cu acte	Nr. niveluri:2; S. construita la sol:222 mp; S. construita desfasurata:403 mp; An construire: 2014; Locuinta, P+ M

Lungime Segmente

1) Valorile lungimilor segmentelor sunt obţinute din proiecţie în plan.

Punct început	X / Y	Punct sfârşit	X / Y	Lungime segment (** (m)
1	442.026,402 426.242,905	2	442.025,485 426.232,198	10.746

Document care conține date cu caracter personal, protejat de prevederile Regulamentului (UE) nr. 679/2016 și Legii 190/2018

Punct început	X / Y	Punct sfârşit	X / Y	Lungime segment (** (m)
2	442.025,485 426.232,198	3	442.026,396 426.232,211	0.911
3	442.026,396 426.232,211	4	442.057,209 426.232,641	30.816
4	442.057,209 426.232,641	5	442.063,704 426.232,865	6.499
5	442.063,704 426.232,865	6	442.067,552 426.232,961	3.849
6	442.067,552 426.232,961	7	442.068,481 426.247,573	14.642
7	442.068,481 426.247,573	8	442.069,31 426.257,522	9.983
8	442.069,31 426.257,522	9	442.070,811 426.266,672	9.272
9	442.070,811 426.266,672	10	442.072,624 426.277,296	10.778
10	442.072,624 426.277,296	11	442.073,52 426.281,836	4.628
11	442.073,52 426.281,836	12	442.074,809 426.288,272	6.564
12	442.074,809 426.288,272	13	442.041,889 426.300,994	35.293
13	442.041,889 426.300,994	14	442.037,702 426.297,558	5.416
14	442.037,702 426.297,558	15	442.034,05 426.293,502	5.458
15	442.034,05 426.293,502	16	442.032,459 426.290,32	3.558
16	442.032,459 426.290,32	17	442.031,725 426.286,405	3.983
17	442.031,725 426.286,405	18	442.030,991 426.281,265	5.192
18	442.030,991 426.281,265	1	442.026,402 426.242,905	38.634

** Lungimile segmentelor sunt determinate în planul de proiecţie Stereo 70 şi sunt rotunjite la 1 milimetru.
*** Distanţa dintre puncte este formată din segmente cumulate ce sunt mai mici decât valoarea 1 milimetru.

Document care conține date cu caracter personal, protejat de prevederile Regulamentului (UE) nr. 679/2016 și Legii 190/2018

DATE DESPRE IMOBILUL NR. 1182

Oficiul de Cadastru şi Publicitate Imobiliară VALCEA
Biroul de Cadastru şi Publicitate Imobiliară Ramnicu Valcea

A. Partea I. Descrierea imobilului

TEREN Intravilan

Adresa: Loc. Brezoi, Str Eroilor, Tronson 5, Jud. Valcea

Nr. Crt	Nr cadastral Nr. topografic	Suprafaţa* (mp)	Observaţii / Referinţe
A1	37071	3.654	Sector cadastral:36 Teren neimprejmuit;

B. Partea II. Proprietari şi acte

Inscrieri privitoare la dreptul de proprietate şi alte drepturi reale		Referinţe
52838 / 14/09/2018		
Act Normativ nr. 1362, din 27/12/2001 emis de GUVERNUL ROMANIEI (Anexa nr. 6-Inventarul bunurilor care apartin domeniului public al orasului Brezoi);		
B1	Intabulare, drept de PROPRIETATE, dobandit prin Lege, cota actuala 1/1, cota initiala 1/1	A1
	1) **ORASUL BREZOI**, CIF:2541894	

C. Partea III. SARCINI .

Inscrieri privind dezmembramintele dreptului de proprietate, drepturi reale de garanţie şi sarcini	Referinţe
NU SUNT	

Document care conține date cu caracter personal, protejat de prevederile Regulamentului (UE) nr. 679/2016 și Legii 190/2018

Anexa Nr. 1 La Partea I

Teren

Nr cadastral	Suprafaţa (mp)*	Observaţii / Referinţe
37071	3.654	

* Suprafaţa este determinată in planul de proiecţie Stereo 70.

DETALII LINIARE IMOBIL

Date referitoare la teren

Crt	Categorie folosință	Intra vilan	Suprafaţa (mp)	Tarla	Parcelă	Nr. topo	Observaţii / Referinţe
1	drum	DA	3.654	-	-	-	

Lungime Segmente

1) Valorile lungimilor segmentelor sunt obţinute din proiecţie în plan.

Punct început	X / Y	Punct sfârşit	X / Y	Lungime segment
1	442.028,724 426.325,899	2	442.028,484 426.320,142	5.762
4	442.023,573 426.303,747	5	442.022,111 426.298,615	5.336
7	442.011,697 426.260,348	8	442.008,788 426.249,315	11.41
10	442.000,362 426.233,221	11	441.996,746 426.232,039	3.804
13	441.996,74 426.226,078	14	442.005,243 426.225,96	8.504
16	442.015,691 426.226,22	17	442.015,766 426.227,07	0.853

Punct început	X / Y	Punct sfârşit	X / Y	Lungime segment
2	442.028,484 426.320,142	3	442.024,837 426.310,745	10.08
5	442.022,111 426.298,615	6	442.017,758 426.283,338	15.885
8	442.008,788 426.249,315	9	442.006,598 426.240,17	9.404
11	441.996,746 426.232,039	12	441.992,853 426.225,959	7.22
14	442.005,243 426.225,96	15	442.009,472 426.226,065	4.23
17	442.015,766 426.227,07	18	442.024,889 426.227,392	9.129

Punct început	X / Y	Punct sfârşit	X / Y	Lungime segment
3	442.024,837 426.310,745	4	442.023,573 426.303,747	7.111
6	442.017,758 426.283,338	7	442.011,697 426.260,348	23.776
9	442.006,598 426.240,17	10	442.000,362 426.233,221	9.337
12	441.992,853 426.225,959	13	441.996,74 426.226,078	3.889
15	442.009,472 426.226,065	16	442.015,691 426.226,22	6.221
18	442.024,889 426.227,392	19	442.026,317 426.227,442	1.429

Document care conține date cu caracter personal, protejat de prevederile Regulamentului (UE) nr. 679/2016 și Legii 190/2018

Punct început	X / Y	Punct sfârşit	X / Y	Lungime segment
19	442.026,317 426.227,442	20	442.026,396 426.232,211	4.77
22	442.026,402 426.242,905	23	442.030,991 426.281,265	38.634
25	442.032,459 426.290,32	26	442.034,05 426.293,502	3.558
28	442.041,889 426.300,994	29	442.074,809 426.288,272	35.293
31	442.077,302 426.290,478	32	442.088,853 426.286,351	12.266
34	442.103,842 426.282,215	35	442.112,252 426.279,805	8.748
37	442.114,139 426.279,677	38	442.123,86 426.297,181	20.022
40	442.040,193 426.327,683	41	442.037,746 426.328,656	2.633

Punct început	X / Y	Punct sfârşit	X / Y	Lungime segment
20	442.026,396 426.232,211	21	442.025,485 426.232,198	0.911
23	442.030,991 426.281,265	24	442.031,725 426.286,405	5.192
26	442.034,05 426.293,502	27	442.037,702 426.297,558	5.458
29	442.074,809 426.288,272	30	442.075,47 426.291,572	3.366
32	442.088,853 426.286,351	33	442.092,508 426.285,26	3.814
35	442.112,252 426.279,805	36	442.112,116 426.280,176	0.395
38	442.123,86 426.297,181	39	442.045,34 426.326,166	83.699
41	442.037,746 426.328,656	42	442.032,799 426.331,329	5.623

Punct început	X / Y	Punct sfârşit	X / Y	Lungime segment
21	442.025,485 426.232,198	22	442.026,402 426.242,905	10.746
24	442.031,725 426.286,405	25	442.032,459 426.290,32	3.983
27	442.037,702 426.297,558	28	442.041,889 426.300,994	5.416
30	442.075,47 426.291,572	31	442.077,302 426.290,478	2.134
33	442.092,508 426.285,26	34	442.103,842 426.282,215	11.736
36	442.112,116 426.280,176	37	442.114,139 426.279,677	2.084
39	442.045,34 426.326,166	40	442.040,193 426.327,683	5.366
42	442.032,799 426.331,329	1	442.028,724 426.325,899	6.789

** Lungimile segmentelor sunt determinate în planul de proiecţie Stereo 70 şi sunt rotunjite la 1 milimetru.
*** Distanţa dintre puncte este formată din segmente cumulate ce sunt mai mici decât valoarea 1 milimetru.

Document care conține date cu caracter personal, protejat de prevederile Regulamentului (UE) nr. 679/2016 și Legii 190/2018

DATE DESPRE IMOBILUL NR. 1183

Oficiul de Cadastru şi Publicitate Imobiliară VALCEA
Biroul de Cadastru şi Publicitate Imobiliară Ramnicu Valcea

A. Partea I. Descrierea imobilului

TEREN Intravilan

Adresa: Loc. Brezoi, Str Eroilor, Nr. 84, Jud. Valcea, PUNCTUL "ACASA"

Nr. Crt	Nr cadastral Nr. topografic	Suprafaţa* (mp)	Observaţii / Referinţe
A1	36189	1.542	Sector cadastral:36 Teren imprejmuit;

Construcţii

Crt	Nr cadastral Nr. topografic	Adresa	Observaţii / Referinţe
A1.1	36189-C1	Loc. Brezoi, Str Eroilor, Nr. 84, Jud. Valcea, PUNCTUL "ACASA"	Nr. niveluri:1; S. construita la sol:67 mp; S. construita desfasurata:67 mp; CLADIRE DE LOCUIT, EDIFICATA IN ANUL 1964, DIN CARAMIDA ACOPERITA CU TIGLA, NU ARE CERTIFICAT DE PERFORMANTA ENERGETICA, NU ARE LIFT
A1.2	36189-C2	Loc. Brezoi, Str Eroilor, Nr. 84, Jud. Valcea, PUNCTUL "ACASA"	Nr. niveluri:1; S. construita la sol:36 mp; S. construita desfasurata:36 mp; CLADIRE ANEXA, EDIFICATA IN ANUL 1964, DIN LEMN ACOPERITA CU TABLA

B. Partea II. Proprietari şi acte

Inscrieri privitoare la dreptul de proprietate şi alte drepturi reale		Referinţe
41088 / 27/08/2014		
Hotarare Judecatoreasca nr. Decizia civila nr. 97/R/2013, din 25/01/2013 emis de TRIBUNALUL VALCEA - SECTIA I CIVILA (in Dosar nr. 526/198/2009, Incheiere din 30 mai 2014 pronuntata de TRIBUNALUL VALCEA - SECTIA I CIVILA in Dosar nr. 526/198/2009.);		
B1	Intabulare, drept de PROPRIETATE, dobandit prin Hotarare Judecatoreasca, cota actuala 1/1, cota initiala 1/1	A1
	1) **BARDASU MARICICA**	
B2	Intabulare, drept de PROPRIETATE, dobandit prin Hotarare Judecatoreasca, cota actuala 1/1, cota initiala 1/1	A1.1
	1) **BARDASU MARICICA**	
B3	Intabulare, drept de PROPRIETATE, dobandit prin Hotarare Judecatoreasca, cota actuala 1/1, cota initiala 1/1	A1.2
	1) **BARDASU MARICICA**	

C. Partea III. SARCINI

Inscrieri privind dezmembramintele dreptului de proprietate, drepturi reale de garanţie şi sarcini		Referinţe
41088 / 27/08/2014		
Hotarare Judecatoreasca nr. Decizia civila nr. 97/R/2013, din 25/01/2013 emis de TRIBUNALUL VALCEA - SECTIA I CIVILA (in Dosar nr. 526/198/2009, Incheiere din 30 mai 2014 pronuntata de TRIBUNALUL VALCEA - SECTIA I CIVILA in Dosar nr. 526/198/2009.);		
C1	Intabulare, drept de IPOTECA LEGALA, Valoare:2775 LEI	A1, A1.1, A1.2
	1) **BARDASU MIHAI**	

Document care conține date cu caracter personal, protejat de prevederile Regulamentului (UE) nr. 679/2016 și Legii 190/2018

Anexa Nr. 1 La Partea I

Teren

Nr cadastral	Suprafaţa (mp)*	Observaţii / Referinţe
36189	1.542	

* Suprafaţa este determinată in planul de proiecţie Stereo 70.

DETALII LINIARE IMOBIL

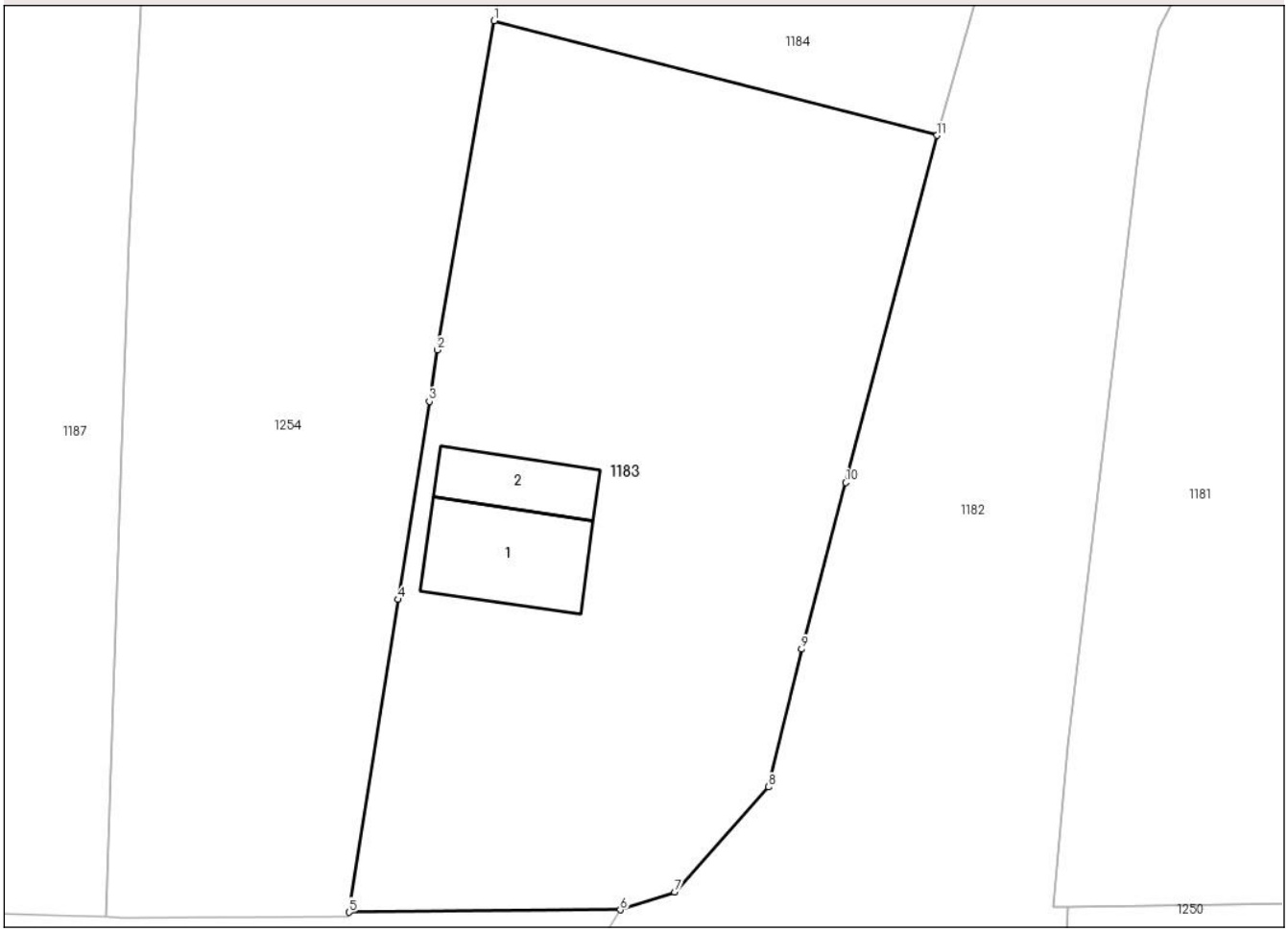

Date referitoare la teren

Crt	Categorie folosință	Intra vilan	Suprafaţa (mp)	Tarla	Parcelă	Nr. topo	Observaţii / Referinţe
1	curti constructii	DA	335	-	-	-	
2	arabil	DA	725	-	-	-	
3	arabil	DA	482	-	-	-	

Date referitoare la construcţii

Crt	Număr	Destinaţie construcţie	Supraf. (mp)	Situaţie juridică	Observaţii / Referinţe
A1.1	36189-C1	constructii de locuinte	67	Cu acte	Nr. niveluri:1; S. construita la sol:67 mp; S. construita desfasurata:67 mp; CLADIRE DE LOCUIT, EDIFICATA IN ANUL 1964, DIN CARAMIDA ACOPERITA CU TIGLA, NU ARE CERTIFICAT DE PERFORMANTA ENERGETICA, NU ARE LIFT
A1.2	36189-C2	constructii anexa	36	Cu acte	Nr. niveluri:1; S. construita la sol:36 mp; S. construita desfasurata:36 mp; CLADIRE ANEXA, EDIFICATA IN ANUL 1964, DIN LEMN ACOPERITA CU TABLA

Document care conține date cu caracter personal, protejat de prevederile Regulamentului (UE) nr. 679/2016 și Legii 190/2018

Lungime Segmente
1) Valorile lungimilor segmentelor sunt obţinute din proiecţie în plan.

Punct început	X / Y	Punct sfârşit	X / Y	Lungime segment (** (m)
1	441.988,386 426.290,94	2	441.984,62 426.269,12	22.143
2	441.984,62 426.269,12	3	441.984,087 426.265,729	3.433
3	441.984,087 426.265,729	4	441.982,026 426.252,602	13.288
4	441.982,026 426.252,602	5	441.978,772 426.231,879	20.977
5	441.978,772 426.231,879	6	441.996,746 426.232,039	17.975
6	441.996,746 426.232,039	7	442.000,362 426.233,221	3.804
7	442.000,362 426.233,221	8	442.006,598 426.240,17	9.337
8	442.006,598 426.240,17	9	442.008,788 426.249,315	9.404
9	442.008,788 426.249,315	10	442.011,697 426.260,348	11.41
10	442.011,697 426.260,348	11	442.017,758 426.283,338	23.776
11	442.017,758 426.283,338	1	441.988,386 426.290,94	30.34

** Lungimile segmentelor sunt determinate în planul de proiecţie Stereo 70 şi sunt rotunjite la 1 milimetru.
*** Distanţa dintre puncte este formată din segmente cumulate ce sunt mai mici decât valoarea 1 milimetru.

Document care conține date cu caracter personal, protejat de prevederile Regulamentului (UE) nr. 679/2016 și Legii 190/2018

DATE DESPRE IMOBILUL NR. 1184

Oficiul de Cadastru şi Publicitate Imobiliară VALCEA
Biroul de Cadastru şi Publicitate Imobiliară Ramnicu Valcea

A. Partea I. Descrierea imobilului

TEREN Intravilan

Adresa: Loc. Brezoi, Str Calea Eroilor, Nr. 94A, Jud. Valcea

Nr. Crt	Nr cadastral Nr. topografic	Suprafaţa* (mp)	Observaţii / Referinţe
A1	37726	500	Sector cadastral:36 Teren imprejmuit;

B. Partea II. Proprietari şi acte

Inscrieri privitoare la dreptul de proprietate şi alte drepturi reale		Referinţe
62809 / 19/07/2024		
Act Notarial nr. Contract de vanzare cumparare aut. nr. 617, din 05/07/2024 emis de NP Constantinescu Ana Loredana;		
B3	Intabulare, drept de PROPRIETATE, dobandit prin Conventie, cota actuala 1/1, cota initiala 1/1	A1
	1) **ANGYALOSY RAMONA IOANA** 2) **ANGYALOSY DANIEL**, soti, bun comun	

C. Partea III. SARCINI .

Inscrieri privind dezmembramintele dreptului de proprietate, drepturi reale de garanţie şi sarcini	Referinţe
NU SUNT	

Document care conține date cu caracter personal, protejat de prevederile Regulamentului (UE) nr. 679/2016 și Legii 190/2018

Anexa Nr. 1 La Partea I

Teren

Nr cadastral	Suprafaţa (mp)*	Observaţii / Referinţe
37726	500	

* Suprafaţa este determinată in planul de proiecţie Stereo 70.

DETALII LINIARE IMOBIL

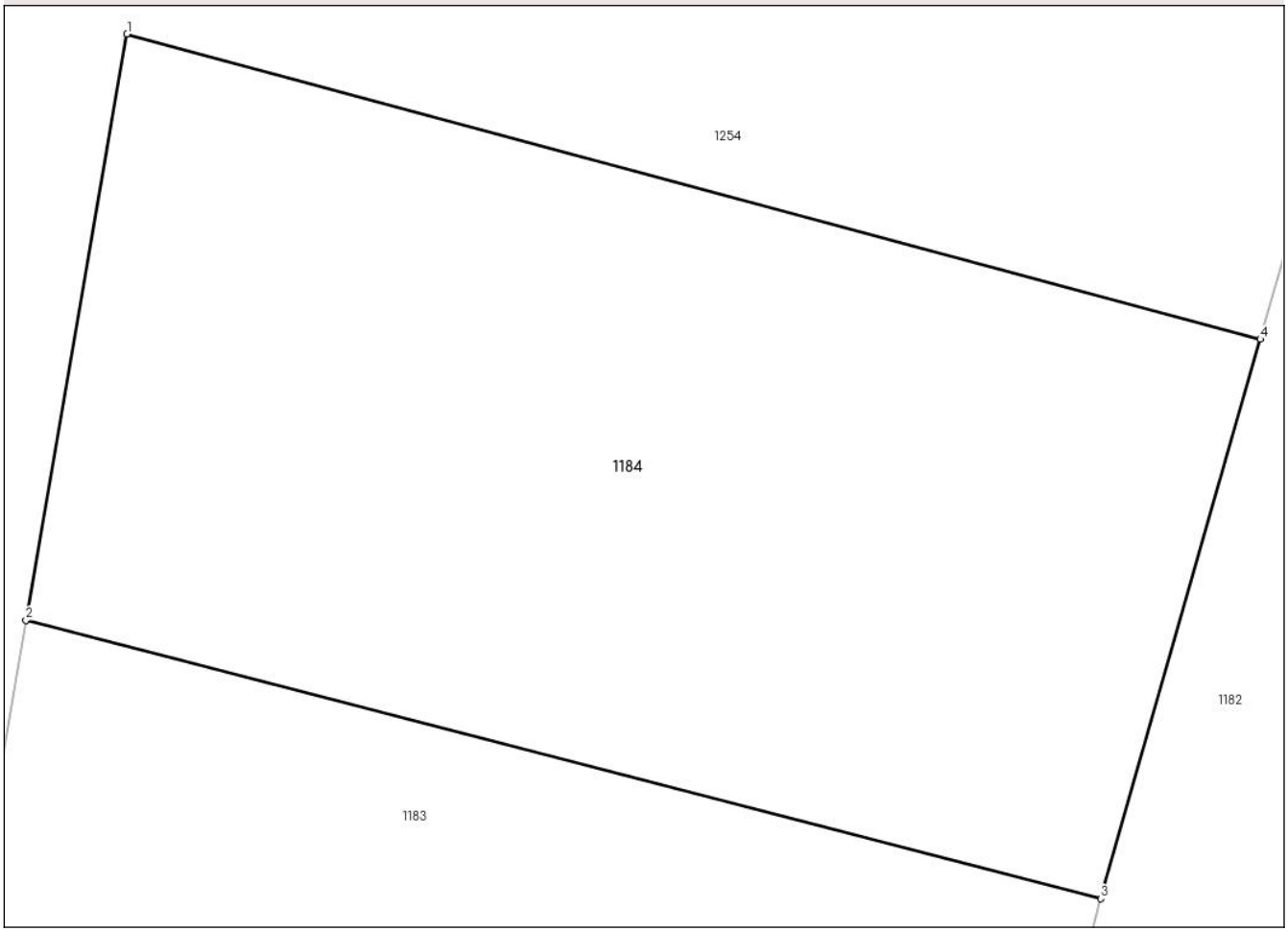

Date referitoare la teren

Crt	Categorie folosință	Intra vilan	Suprafaţa (mp)	Tarla	Parcelă	Nr. topo	Observaţii / Referinţe
1	arabil	DA	500	-	-	-	

Lungime Segmente
1) Valorile lungimilor segmentelor sunt obţinute din proiecţie în plan.

Punct început	X / Y	Punct sfârşit	X / Y	Lungime segment (** (m)
1	441.991,149 426.306,941	2	441.988,386 426.290,94	16.238
2	441.988,386 426.290,94	3	442.017,758 426.283,338	30.34
3	442.017,758 426.283,338	4	442.022,111 426.298,615	15.885
4	442.022,111 426.298,615	1	441.991,149 426.306,941	32.062

**** Lungimile segmentelor sunt determinate în planul de proiecţie Stereo 70 şi sunt rotunjite la 1 milimetru.**

Document care conține date cu caracter personal, protejat de prevederile Regulamentului (UE) nr. 679/2016 și Legii 190/2018

***** Distanţa dintre puncte este formată din segmente cumulate ce sunt mai mici decât valoarea 1 milimetru.**

Document care conține date cu caracter personal, protejat de prevederile Regulamentului (UE) nr. 679/2016 și Legii 190/2018

DATE DESPRE IMOBILUL NR. 1185

Oficiul de Cadastru şi Publicitate Imobiliară VALCEA
Biroul de Cadastru şi Publicitate Imobiliară Ramnicu Valcea

A. Partea I. Descrierea imobilului

TEREN Intravilan

Adresa: Loc. Brezoi, Jud. Valcea, PUNCTUL ''ACASA''

Nr. Crt	Nr cadastral Nr. topografic	Suprafaţa* (mp)	Observaţii / Referinţe
A1	36096	841	Sector cadastral:36 Teren neimprejmuit;

B. Partea II. Proprietari şi acte

Inscrieri privitoare la dreptul de proprietate şi alte drepturi reale		Referinţe
47458 / 05/08/2020		
Act Notarial nr. 107, din 23/07/2020 emis de B.I.N Constantinescu Ana Loredana (certificat de mostenitor);		
B2	Intabulare, drept de PROPRIETATE, dobandit prin Succesiune, cota actuala 1/1, cota initiala 1/1	A1
	1) **BĂCAN CRISTINA-MARIA**	

C. Partea III. SARCINI

Inscrieri privind dezmembramintele dreptului de proprietate, drepturi reale de garanţie şi sarcini		Referinţe
3743 / 27/01/2014		
Hotarare Judecatoreasca nr. Decizia civila nr. 97/R/2013, din 25/01/2013 emis de Tribunalul Valcea - Sectia I Civila (dosar nr. 526/198/2009);		
C1	Intabulare, drept de IPOTECA LEGALA, Valoare:439 ROLin scopul achitarii sultei, dobandit prin Lege, cota actuala 1/1, cota initiala 1/1	A1
	1) **BARDASU MARICICA**	

Document care conține date cu caracter personal, protejat de prevederile Regulamentului (UE) nr. 679/2016 și Legii 190/2018

Anexa Nr. 1 La Partea I

Teren

Nr cadastral	Suprafaţa (mp)*	Observaţii / Referinţe
36096	841	

* Suprafaţa este determinată in planul de proiecţie Stereo 70.

DETALII LINIARE IMOBIL

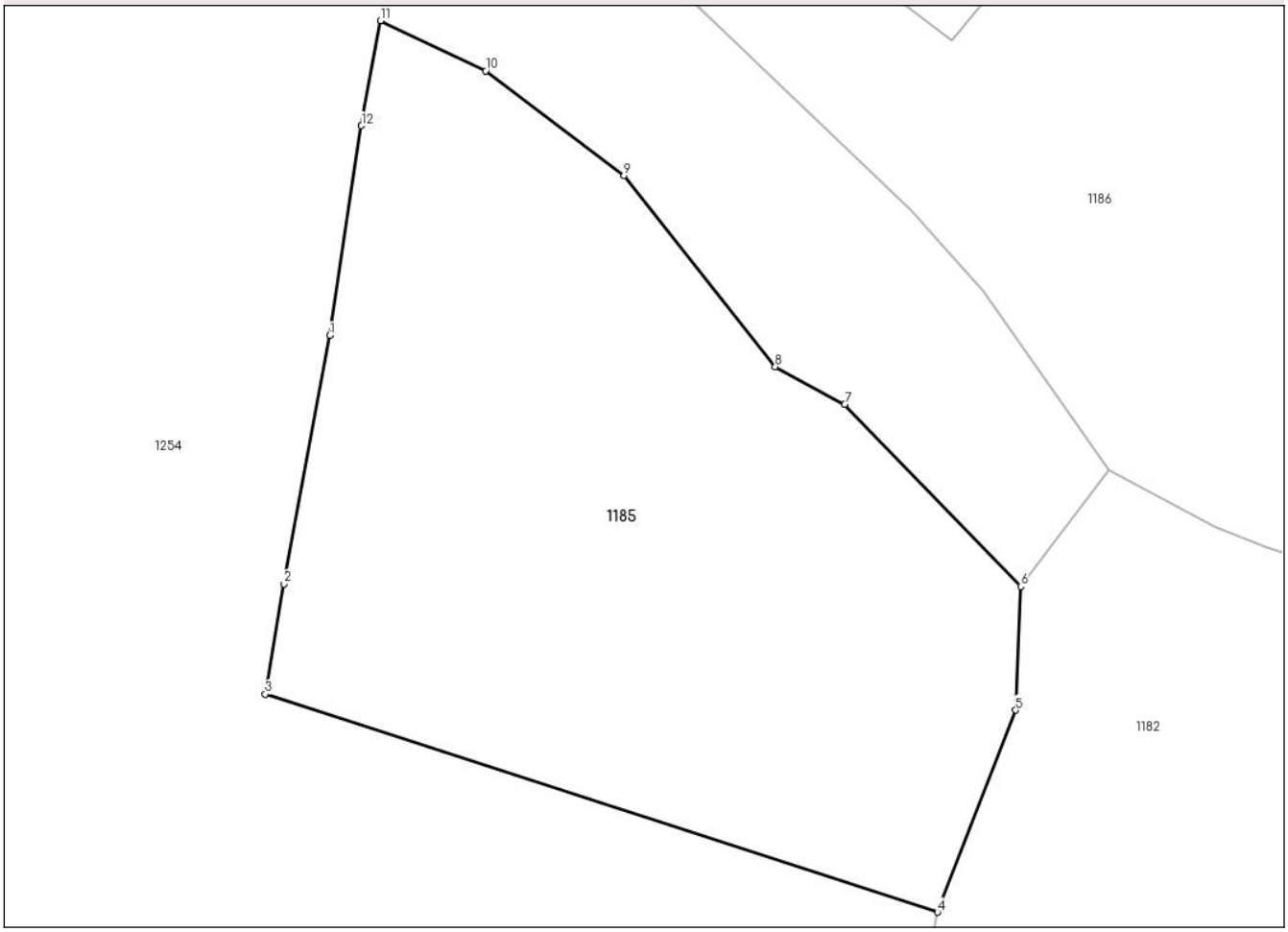

Date referitoare la teren

Crt	Categorie folosință	Intra vilan	Suprafaţa (mp)	Tarla	Parcelă	Nr. topo	Observaţii / Referinţe
1	arabil	DA	841	-	-	-	BREZOI,PUNCTUL ''''ACASA''''

Lungime Segmente
1) Valorile lungimilor segmentelor sunt obţinute din proiecţie în plan.

Punct început	X / Y	Punct sfârşit	X / Y	Lungime segment (** (m)
1	441.996,53 426.337,577	2	441.994,402 426.326,016	11.755
2	441.994,402 426.326,016	3	441.993,525 426.320,883	5.207
3	441.993,525 426.320,883	4	442.024,837 426.310,745	32.912
4	442.024,837 426.310,745	5	442.028,484 426.320,142	10.08
5	442.028,484 426.320,142	6	442.028,724 426.325,899	5.762

Document care conține date cu caracter personal, protejat de prevederile Regulamentului (UE) nr. 679/2016 și Legii 190/2018

Punct început	X / Y	Punct sfârşit	X / Y	Lungime segment (** (m)
6	442.028,724 426.325,899	7	442.020,521 426.334,366	11.789
7	442.020,521 426.334,366	8	442.017,274 426.336,127	3.694
8	442.017,274 426.336,127	9	442.010,226 426.345,007	11.337
9	442.010,226 426.345,007	10	442.003,801 426.349,889	8.069
10	442.003,801 426.349,889	11	441.998,89 426.352,22	5.436
11	441.998,89 426.352,22	12	441.998,005 426.347,336	4.964
12	441.998,005 426.347,336	1	441.996,53 426.337,577	9.87

** Lungimile segmentelor sunt determinate în planul de proiecţie Stereo 70 şi sunt rotunjite la 1 milimetru.
*** Distanţa dintre puncte este formată din segmente cumulate ce sunt mai mici decât valoarea 1 milimetru.

Document care conține date cu caracter personal, protejat de prevederile Regulamentului (UE) nr. 679/2016 și Legii 190/2018

DATE DESPRE IMOBILUL NR. 1186

Oficiul de Cadastru şi Publicitate Imobiliară VALCEA
Biroul de Cadastru şi Publicitate Imobiliară Ramnicu Valcea

A. Partea I. Descrierea imobilului

Nr. CF vechi:884
Nr. cadastral vechi:607

TEREN Intravilan

Adresa: Loc. Brezoi, Jud. Valcea, pct. "Sediu Ocol Silvic Cornet U.P. I Brezoi, u.a 154 S"

Nr. Crt	Nr cadastral Nr. topografic	Suprafaţa* (mp)	Observaţii / Referinţe
A1	36737	Din acte: 13.211 Masurata: 13.214	Sector cadastral:36 Teren imprejmuit;

Construcţii

Crt	Nr cadastral Nr. topografic	Adresa	Observaţii / Referinţe
A1.1	36737-C1	Loc. Brezoi, Jud. Valcea, pct. "Sediu Ocol Silvic Cornet U.P. I Brezoi, u.a 154 S"	Nr. niveluri:1; S. construita la sol:439 mp; S. construita desfasurata:439 mp; depozit
A1.2	36737-C2	Loc. Brezoi, Jud. Valcea, pct. "Sediu Ocol Silvic Cornet U.P. I Brezoi, u.a 154 S"	Nr. niveluri:1; S. construita la sol:218 mp; S. construita desfasurata:218 mp; sediu Ocol Silvic Cornet
A1.3	36737-C3	Loc. Brezoi, Jud. Valcea, pct. "Sediu Ocol Silvic Cornet U.P. I Brezoi, u.a 154 S"	Nr. niveluri:1; S. construita la sol:265 mp; S. construita desfasurata:265 mp; gater
A1.4	36737-C4	Loc. Brezoi, Jud. Valcea, pct. "Sediu Ocol Silvic Cornet U.P. I Brezoi, u.a 154 S"	Nr. niveluri:1; S. construita la sol:140 mp; S. construita desfasurata:57 mp; atelier tamplarie
A1.5	36737-C5	Loc. Brezoi, Jud. Valcea, pct. "Sediu Ocol Silvic Cornet U.P. I Brezoi, u.a 154 S"	Nr. niveluri:1; S. construita la sol:27 mp; S. construita desfasurata:27 mp; garaj
A1.7	36737-C7	Loc. Brezoi, Jud. Valcea, pct. "Sediu Ocol Silvic Cornet U.P. I Brezoi, u.a 154 S"	Nr. niveluri:1; S. construita la sol:36 mp; S. construita desfasurata:36 mp; centrala termica
A1.8	36737-C8	Loc. Brezoi, Jud. Valcea, pct. "Sediu Ocol Silvic Cornet U.P. I Brezoi, u.a 154 S"	Nr. niveluri:1; S. construita la sol:45 mp; S. construita desfasurata:45 mp; atelier
A1.9	0	Loc. Brezoi, Jud. Valcea, pct. "Sediu Ocol Silvic Cornet U.P. I Brezoi, u.a 154 S"	Nr. niveluri:1; S. construita la sol:403 mp;

B. Partea II. Proprietari şi acte

Inscrieri privitoare la dreptul de proprietate şi alte drepturi reale		Referinţe
1398 / 01/02/2005		
Act Normativ nr. HG nr. 15, din 08/01/2004 emis de Guvernul Romaniei, (art. 16 din Codul Silvic);		
B1	Intabulare, drept de PROPRIETATE, dobandit prin Lege, cota actuala 1/1, cota initiala 1/1	A1
	1) **STATUL ROMAN**, CIF:9999999999999	
59129 / 31/10/2016		
Hotarare Judecatoreasca nr. 2567, din 13/06/2014 emis de Judecatoria Brezoi (in dosar nr. 1438/198/2007, Decizia Civila nr. 1021/R/27.11.2014 in dosar nr. 1438/198/2007, act administrativ nr Hotararea nr. 603 din 27.09.2007, emis de Comisia Judeteana pentru Stabilirea Dreptului de Proprietate Asupra Terenurilor);		
B3	Se noteaza Sentinta civila nr. 2567 din 13.06.2014 pronuntata de Judecatoria Brezoi in dosar nr. 1438/198/2007, Decizia Civila nr. 1021/R/27.11.2014 pronuntata de Tribunalul Valcea in dosar nr. 1438/198/2007 si Hotararea nr. 603/27.09.2007 emisa de Comisia Judeteana pentru Stabilirea Dreptului de Propreietate Asupra Terenurilor prin care se valideaza anexa nr. 39 cu suprafata de 547 ha pentru Obstea Mosnenilor Brezoieni.	A1
/		
Act Administrativ nr. 7363, din 22/05/2025 emis de ORAȘUL BREZOI;		
B4	Intabulare, drept de PROPRIETATE, dobandit prin Construire, cota actuala 1/1, cota initiala 1/1	A1.1, A1.2, A1.3, A1.4, A1.5, A1.6, A1.7, A1.8, A1.9
	1) **STATUL ROMAN**, CIF:9999999999999	

Document care conține date cu caracter personal, protejat de prevederile Regulamentului (UE) nr. 679/2016 și Legii 190/2018

Inscrieri privind dezmembramintele dreptului de proprietate, drepturi reale de garanţie şi sarcini	Referinţe

C. Partea III. SARCINI

Inscrieri privind dezmembramintele dreptului de proprietate, drepturi reale de garanţie şi sarcini		Referinţe
1398 / 01/02/2005		
Act Normativ nr. HG nr. 15, din 08/01/2004 emis de Guvernul Romaniei, (art. 16 din Codul Silvic);		
C1	Se intabuleza drept de administrare	A1
	1) **DIRECTIA SILVICA RM. VALCEA**, CIF:9999999999999	

Anexa Nr. 1 La Partea I

Teren

Nr cadastral	Suprafaţa (mp)*	Observaţii / Referinţe
36737	Din acte: 13.211 Masurata: 13.214	

* Suprafaţa este determinată in planul de proiecţie Stereo 70.

DETALII LINIARE IMOBIL

Date referitoare la teren

Crt	Categorie folosinţă	Intra vilan	Suprafaţa (mp)	Tarla	Parcelă	Nr. topo	Observaţii / Referinţe
1	curti constructii	DA	13.214	-	-	-	

Date referitoare la construcţii

Crt	Număr	Destinaţie construcţie	Supraf. (mp)	Situaţie juridică	Observaţii / Referinţe
A1.1	36737-C1	constructii anexa	439	Cu acte	Nr. niveluri:1; S. construita la sol:439 mp; S. construita desfasurata:439 mp; depozit
A1.2	36737-C2	constructii administrative si social culturale	218	Cu acte	Nr. niveluri:1; S. construita la sol:218 mp; S. construita desfasurata:218 mp; sediu Ocol Silvic Cornet
A1.3	36737-C3	constructii industriale si edilitare	265	Cu acte	Nr. niveluri:1; S. construita la sol:265 mp; S. construita desfasurata:265 mp; gater
A1.4	36737-C4	constructii anexa	140	Cu acte	Nr. niveluri:1; S. construita la sol:140 mp; S. construita desfasurata:57 mp; atelier tamplarie
A1.5	36737-C5	constructii anexa	27	Cu acte	Nr. niveluri:1; S. construita la sol:27 mp; S. construita desfasurata:27 mp; garaj
A1.6	36737-C6	constructii industriale si edilitare	469	Fara acte	S. construita la sol:469 mp; S. construita desfasurata:469 mp; sectie hrana granulata

Document care conține date cu caracter personal, protejat de prevederile Regulamentului (UE) nr. 679/2016 și Legii 190/2018

Crt	Număr	Destinaţie construcţie	Supraf. (mp)	Situaţie juridică	Observaţii / Referinţe
A1.7	36737-C7	constructii anexa	36	Cu acte	Nr. niveluri:1; S. construita la sol:36 mp; S. construita desfasurata:36 mp; centrala termica
A1.8	36737-C8	constructii anexa	45	Cu acte	Nr. niveluri:1; S. construita la sol:45 mp; S. construita desfasurata:45 mp; atelier
A1.9	0	constructii administrative si social culturale	403	Cu acte	Nr. niveluri:1; S. construita la sol:403 mp;

Lungime Segmente

1) Valorile lungimilor segmentelor sunt obţinute din proiecţie în plan.

Punct început	X / Y	Punct sfârşit	X / Y	Lungime segment (** (m)
1	441.930,644 426.438,908	2	441.929,859 426.433,436	5.528
3	441.948,203 426.415,371	4	442.023,609 426.343,418	104.227
5	442.026,989 426.339,618	6	442.032,799 426.331,329	10.122
7	442.037,746 426.328,656	8	442.040,193 426.327,683	2.633
9	442.045,34 426.326,166	10	442.123,86 426.297,181	83.699
11	442.124,843 426.299,498	12	442.133,241 426.346,715	47.958
13	442.138,321 426.379,967	14	442.111,619 426.388,767	28.115
15	442.073,462 426.402,532	16	442.065,536 426.408,785	10.096
17	442.051,303 426.414,279	18	442.047,816 426.409,825	5.657
19	442.041,887 426.411,609	20	442.039,88 426.412,261	2.11
21	442.000,15 426.424,437	22	441.975,528 426.430,697	25.405
23	441.953,095 426.435,53	1	441.930,644 426.438,908	22.704

Punct început	X / Y	Punct sfârşit	X / Y	Lungime segment (** (m)
2	441.929,859 426.433,436	3	441.948,203 426.415,371	25.746
4	442.023,609 426.343,418	5	442.026,989 426.339,618	5.086
6	442.032,799 426.331,329	7	442.037,746 426.328,656	5.623
8	442.040,193 426.327,683	9	442.045,34 426.326,166	5.366
10	442.123,86 426.297,181	11	442.124,843 426.299,498	2.517
12	442.133,241 426.346,715	13	442.138,321 426.379,967	33.638
14	442.111,619 426.388,767	15	442.073,462 426.402,532	40.564
16	442.065,536 426.408,785	17	442.051,303 426.414,279	15.257
18	442.047,816 426.409,825	19	442.041,887 426.411,609	6.192
20	442.039,88 426.412,261	21	442.000,15 426.424,437	41.554
22	441.975,528 426.430,697	23	441.953,095 426.435,53	22.948

**** Lungimile segmentelor sunt determinate în planul de proiecţie Stereo 70 şi sunt rotunjite la 1 milimetru.**

***** Distanţa dintre puncte este formată din segmente cumulate ce sunt mai mici decât valoarea 1 milimetru.**

Document care conține date cu caracter personal, protejat de prevederile Regulamentului (UE) nr. 679/2016 și Legii 190/2018

DATE DESPRE IMOBILUL NR. 1187

Oficiul de Cadastru şi Publicitate Imobiliară VALCEA
Biroul de Cadastru şi Publicitate Imobiliară Ramnicu Valcea

A. Partea I. Descrierea imobilului

Nr. CF vechi:1455
Nr. cadastral vechi:1081

TEREN Intravilan

Adresa: Loc. Brezoi, Jud. Valcea, Strada Calea Eroilor, nr.98

Nr. Crt	Nr cadastral Nr. topografic	Suprafaţa* (mp)	Observaţii / Referinţe
A1	35322	4.573	Sector cadastral:36 Teren imprejmuit;

Construcţii

Crt	Nr cadastral Nr. topografic	Adresa	Observaţii / Referinţe
A1.1	35322-C1	Loc. Brezoi, Jud. Valcea, Strada Calea Eroilor, nr.98	Nr. niveluri:1; S. construita la sol:123 mp; S. construita desfasurata:123 mp; LOCUINTA _P_

B. Partea II. Proprietari şi acte

Inscrieri privitoare la dreptul de proprietate şi alte drepturi reale		Referinţe
2359 / 23/01/2008		
Act Notarial nr. 219, din 01/01/2008 emis de BNP ADINA MITROI;		
B1	Intabulare, drept de PROPRIETATE, dobandit prin Hotarare Judecatoreasca, cota actuala 1/1, cota initiala 1/1	A1
	1) **SPORIS CONSTANTIN RADU** 2) **SPORIS IOANA LAURA**	
98309 / 25/11/2022		
Act Administrativ nr. certificat de atestare a edificarii constructiei nr 7007, din 01/11/2022 emis de PRIMARIA BREZOI;		
B2	Intabulare, drept de PROPRIETATE, dobandit prin Construire, cota actuala 1/1, cota initiala 1/1	A1.1
	1) **SPORIŞ CONSTANTIN-RADU**	

C. Partea III. SARCINI .

Inscrieri privind dezmembramintele dreptului de proprietate, drepturi reale de garanţie şi sarcini	Referinţe
NU SUNT	

Document care conține date cu caracter personal, protejat de prevederile Regulamentului (UE) nr. 679/2016 și Legii 190/2018

Anexa Nr. 1 La Partea I

Teren

Nr cadastral	Suprafaţa (mp)*	Observaţii / Referinţe
35322	4.573	

* Suprafaţa este determinată in planul de proiecţie Stereo 70.

DETALII LINIARE IMOBIL

Date referitoare la teren

Crt	Categorie folosință	Intra vilan	Suprafaţa (mp)	Tarla	Parcelă	Nr. topo	Observaţii / Referinţe
1	curti constructii	DA	152	-	-	-	
2	arabil	DA	3.966	-	-	-	
3	faneata	DA	455	-	-	-	

Date referitoare la construcţii

Crt	Număr	Destinaţie construcţie	Supraf. (mp)	Situaţie juridică	Observaţii / Referinţe
A1.1	35322-C1	constructii de locuinte	123	Cu acte	Nr. niveluri:1; S. construita la sol:123 mp; S. construita desfasurata:123 mp; LOCUINTA _P_

Lungime Segmente

1) Valorile lungimilor segmentelor sunt obţinute din proiecţie în plan.

Punct început	X / Y	Punct sfârşit	X / Y	Lungime segment (** (m)
1	441.940,539 426.232,431	2	441.940,59 426.232,37	0.08
2	441.940,59 426.232,37	3	441.944,9 426.232,14	4.316

Document care conține date cu caracter personal, protejat de prevederile Regulamentului (UE) nr. 679/2016 și Legii 190/2018

Punct început	X / Y	Punct sfârşit	X / Y	Lungime segment (** (m)
3	441.944,9 426.232,14	4	441.959,31 426.231,7	14.417
4	441.959,31 426.231,7	5	441.962,67 426.231,56	3.363
5	441.962,67 426.231,56	6	441.963,69 426.262,76	31.217
6	441.963,69 426.262,76	7	441.964,14 426.276,41	13.657
7	441.964,14 426.276,41	8	441.966,38 426.318,84	42.489
8	441.966,38 426.318,84	9	441.967,82 426.328,56	9.826
9	441.967,82 426.328,56	10	441.970,07 426.343,84	15.445
10	441.970,07 426.343,84	11	441.945,878 426.354,702	26.519
11	441.945,878 426.354,702	12	441.909,119 426.294,27	70.734
12	441.909,119 426.294,27	13	441.930,141 426.271,859	30.727
13	441.930,141 426.271,859	14	441.925,044 426.259,59	13.286
14	441.925,044 426.259,59	1	441.940,539 426.232,431	31.268

** Lungimile segmentelor sunt determinate în planul de proiecţie Stereo 70 şi sunt rotunjite la 1 milimetru.
*** Distanţa dintre puncte este formată din segmente cumulate ce sunt mai mici decât valoarea 1 milimetru.

Document care conține date cu caracter personal, protejat de prevederile Regulamentului (UE) nr. 679/2016 și Legii 190/2018

DATE DESPRE IMOBILUL NR. 1188

Oficiul de Cadastru şi Publicitate Imobiliară VALCEA
Biroul de Cadastru şi Publicitate Imobiliară Ramnicu Valcea

A. Partea I. Descrierea imobilului

Nr. CF vechi:528
Nr. cadastral vechi:358

TEREN Intravilan

Adresa: Loc. Brezoi, Str Eroilor, Nr. 57, Jud. Valcea

Nr. Crt	Nr cadastral Nr. topografic	Suprafaţa* (mp)	Observaţii / Referinţe
A1	36245	Din acte: 3.078 Masurata: 3.077	Sector cadastral:36 Teren imprejmuit;

Construcţii

Crt	Nr cadastral Nr. topografic	Adresa	Observaţii / Referinţe
A1.1	36245-C1	Loc. Brezoi, Str Eroilor, Nr. 57, Jud. Valcea	S. construita la sol:229 mp; S. construita desfasurata:229 mp; locuinta in S.c.=229,48 mp.

B. Partea II. Proprietari şi acte

Inscrieri privitoare la dreptul de proprietate şi alte drepturi reale		Referinţe
58325 / 02/12/2014		
Act Notarial nr. Act de partaj voluntar aut.nr.1566, din 28/11/2014 emis de NP Marin Liviu-Valentin;		
B4	Intabulare, drept de PROPRIETATE, dobandit prin Iesire Din Indiviziune, cota actuala 1/1, cota initiala 1/1	A1
	1) **CERNEA MIHAI**	
B5	Intabulare, drept de PROPRIETATE, dobandit prin Iesire Din Indiviziune, cota actuala 1/1, cota initiala 1/1	A1.1
	1) **CERNEA MIHAI**	

C. Partea III. SARCINI .

Inscrieri privind dezmembramintele dreptului de proprietate, drepturi reale de garanţie şi sarcini	Referinţe
NU SUNT	

Document care conține date cu caracter personal, protejat de prevederile Regulamentului (UE) nr. 679/2016 și Legii 190/2018

Anexa Nr. 1 La Partea I

Teren

Nr cadastral	Suprafaţa (mp)*	Observaţii / Referinţe
36245	Din acte: 3.078 Masurata: 3.077	

* Suprafaţa este determinată in planul de proiecţie Stereo 70.

DETALII LINIARE IMOBIL

Date referitoare la teren

Crt	Categorie folosinţă	Intra vilan	Suprafaţa (mp)	Tarla	Parcelă	Nr. topo	Observaţii / Referinţe
1	curti constructii	DA	1.698	-	-	-	S.=1697,66 mp.
2	arabil	DA	1.380	-	-	-	S.=1380,08 mp.

Date referitoare la construcţii

Crt	Număr	Destinaţie construcţie	Supraf. (mp)	Situaţie juridică	Observaţii / Referinţe
A1.1	36245-C1	constructii de locuinte	229	Cu acte	S. construita la sol:229 mp; S. construita desfasurata:229 mp; locuinta in S.c.=229,48 mp.

Lungime Segmente

1) Valorile lungimilor segmentelor sunt obţinute din proiecţie în plan.

Punct început	X / Y	Punct sfârşit	X / Y	Lungime segment (** (m)
1	441.928,107 426.365,398	2	441.904,312 426.325,216	46.699
2	441.904,312 426.325,216	3	441.901,751 426.319,465	6.295

Document care conține date cu caracter personal, protejat de prevederile Regulamentului (UE) nr. 679/2016 și Legii 190/2018

Punct început	X / Y	Punct sfârşit	X / Y	Lungime segment (** (m)
3	441.901,751 426.319,465	4	441.900,544 426.317,071	2.681
4	441.900,544 426.317,071	5	441.895,361 426.309,176	9.444
5	441.895,361 426.309,176	6	441.892,301 426.303,657	6.311
6	441.892,301 426.303,657	7	441.888,405 426.296,757	7.924
7	441.888,405 426.296,757	8	441.880,417 426.281,139	17.542
8	441.880,417 426.281,139	9	441.885,115 426.276,898	6.329
9	441.885,115 426.276,898	10	441.930,681 426.234,884	61.979
10	441.930,681 426.234,884	11	441.930,447 426.233,401	1.501
11	441.930,447 426.233,401	12	441.940,539 426.232,431	10.139
12	441.940,539 426.232,431	13	441.925,044 426.259,59	31.268
13	441.925,044 426.259,59	14	441.930,141 426.271,859	13.286
14	441.930,141 426.271,859	15	441.909,119 426.294,27	30.727
15	441.909,119 426.294,27	16	441.945,878 426.354,702	70.734
16	441.945,878 426.354,702	1	441.928,107 426.365,398	20.742

** Lungimile segmentelor sunt determinate în planul de proiecţie Stereo 70 şi sunt rotunjite la 1 milimetru.
*** Distanţa dintre puncte este formată din segmente cumulate ce sunt mai mici decât valoarea 1 milimetru.

Document care conține date cu caracter personal, protejat de prevederile Regulamentului (UE) nr. 679/2016 și Legii 190/2018

DATE DESPRE IMOBILUL NR. 1189

Oficiul de Cadastru şi Publicitate Imobiliară VALCEA
Biroul de Cadastru şi Publicitate Imobiliară Ramnicu Valcea

A. Partea I. Descrierea imobilului

TEREN Intravilan

Adresa: Loc. Brezoi, Str Eroilor, Nr. 92, Jud. Valcea

Nr. Crt	Nr cadastral Nr. topografic	Suprafaţa* (mp)	Observaţii / Referinţe
A1	37951	Din acte: 1.213 Masurata: 1.211	Sector cadastral:36 Teren imprejmuit;

Construcţii

Crt	Nr cadastral Nr. topografic	Adresa	Observaţii / Referinţe
A1.1	37951-C1	Loc. Brezoi, Str Eroilor, Nr. 92, Jud. Valcea	Nr. niveluri:2; S. construita la sol:166 mp; S. construita desfasurata:332 mp; Biserica Romano-Catolica D+P
A1.2	37951-C2	Loc. Brezoi, Str Eroilor, Nr. 92, Jud. Valcea	Nr. niveluri:3; S. construita la sol:210 mp; S. construita desfasurata:513 mp; Casa parohiala S+P+M
A1.3	37951-C3	Loc. Brezoi, Str Eroilor, Nr. 92, Jud. Valcea	Nr. niveluri:1; S. construita la sol:3 mp; S. construita desfasurata:3 mp; Grup sanitar, parter

B. Partea II. Proprietari şi acte

Inscrieri privitoare la dreptul de proprietate şi alte drepturi reale		Referinţe
21403 / 09/03/2023		
Act Administrativ nr. 299, din 09/06/2021 emis de Institutia Prefectului Judetul Valcea;		
B1	Intabulare, drept de PROPRIETATE, dobandit prin Lege, cota actuala 1/1, cota initiala 1/1	A1
	1) **ARHIEPISCOPIA ROMANO-CATOLICĂ BUCUREŞTI**, CIF:4797512	
Act Administrativ nr. 1465, din 04/04/2023 emis de Primaria Orasului Brezoi;		
B2	Intabulare, drept de PROPRIETATE, dobandit prin Lege, cota actuala 1/1, cota initiala 1/1	A1.1, A1.2, A1.3
	1) **ARHIEPISCOPIA ROMANO-CATOLICĂ BUCUREŞTI**, CIF:4797512	

C. Partea III. SARCINI .

Inscrieri privind dezmembramintele dreptului de proprietate, drepturi reale de garanţie şi sarcini	Referinţe
NU SUNT	

Document care conține date cu caracter personal, protejat de prevederile Regulamentului (UE) nr. 679/2016 și Legii 190/2018

Anexa Nr. 1 La Partea I

Teren

Nr cadastral	Suprafaţa (mp)*	Observaţii / Referinţe
37951	Din acte: 1.213 Masurata: 1.211	

* Suprafaţa este determinată in planul de proiecţie Stereo 70.

DETALII LINIARE IMOBIL

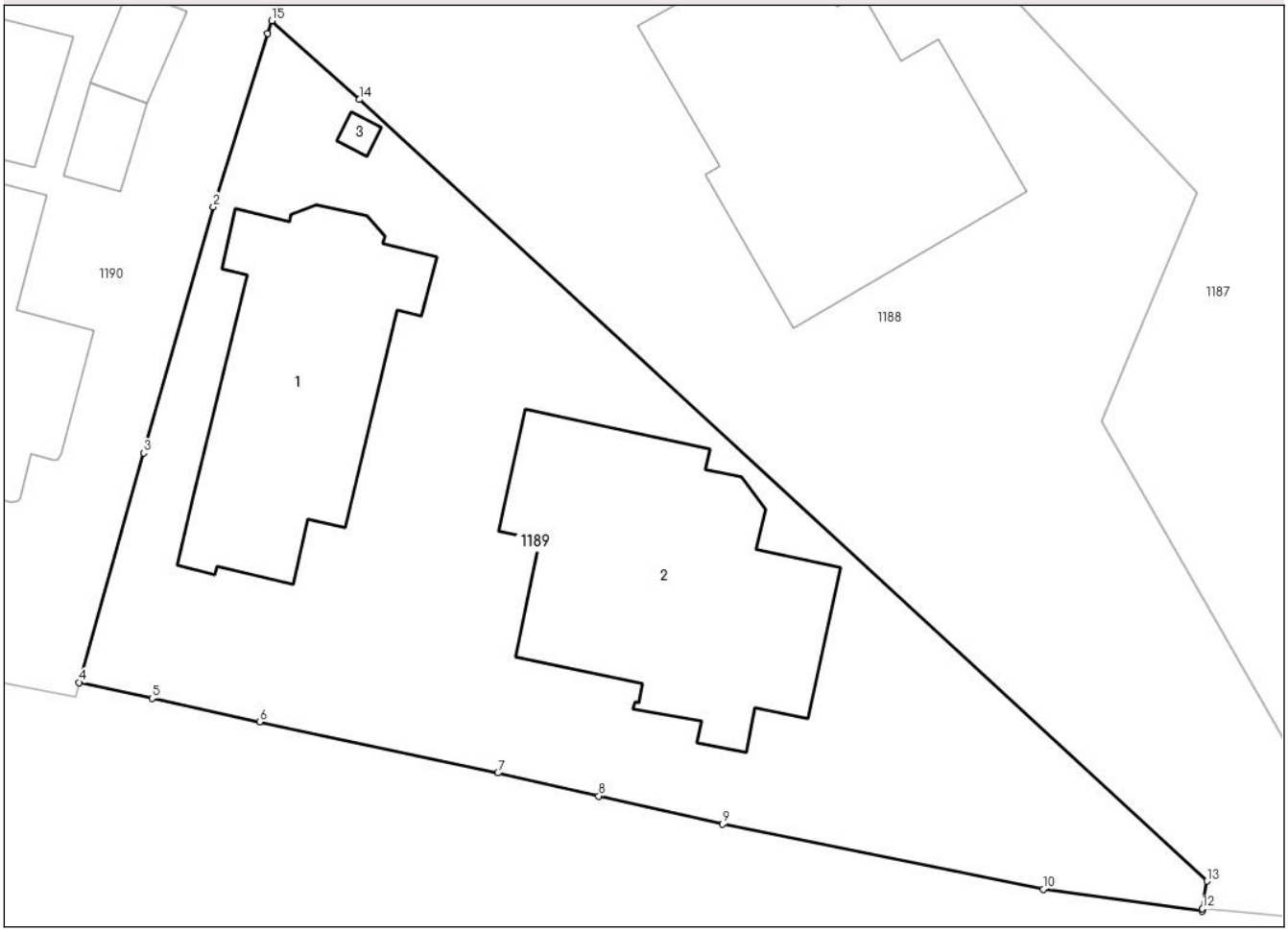

Date referitoare la teren

Crt	Categorie folosinţă	Intra vilan	Suprafaţa (mp)	Tarla	Parcelă	Nr. topo	Observaţii / Referinţe
1	curti constructii	DA	1.211	-	-	-	

Date referitoare la construcţii

Crt	Număr	Destinaţie construcţie	Supraf. (mp)	Situaţie juridică	Observaţii / Referinţe
A1.1	37951-C1	constructii administrative si social culturale	166	Cu acte	Nr. niveluri:2; S. construita la sol:166 mp; S. construita desfasurata:332 mp; Biserica Romano-Catolica D+P
A1.2	37951-C2	constructii administrative si social culturale	210	Cu acte	Nr. niveluri:3; S. construita la sol:210 mp; S. construita desfasurata:513 mp; Casa parohiala S+P+M
A1.3	37951-C3	constructii anexa	3	Cu acte	Nr. niveluri:1; S. construita la sol:3 mp; S. construita desfasurata:3 mp; Grup sanitar, parter

Lungime Segmente

1) Valorile lungimilor segmentelor sunt obţinute din proiecţie în plan.

Punct început	X / Y	Punct sfârşit	X / Y	Lungime segment (** (m)

Punct început	X / Y	Punct sfârşit	X / Y	Lungime segment (** (m)
1	441.880,187 426.280,449	2	441.877,265 426.271,133	9.764
2	441.877,265 426.271,133	3	441.873,515 426.257,899	13.755
3	441.873,515 426.257,899	4	441.870,059 426.245,565	12.809
4	441.870,059 426.245,565	5	441.873,969 426.244,704	4.004
5	441.873,969 426.244,704	6	441.879,746 426.243,453	5.911
6	441.879,746 426.243,453	7	441.892,561 426.240,698	13.108
7	441.892,561 426.240,698	8	441.897,986 426.239,457	5.565
8	441.897,986 426.239,457	9	441.904,653 426.237,96	6.833
9	441.904,653 426.237,96	10	441.921,882 426.234,452	17.583
10	441.921,882 426.234,452	11	441.930,429 426.233,265	8.629
11	441.930,429 426.233,265	12	441.930,447 426.233,401	0.137
12	441.930,447 426.233,401	13	441.930,681 426.234,884	1.501
13	441.930,681 426.234,884	14	441.885,115 426.276,898	61.979
14	441.885,115 426.276,898	15	441.880,417 426.281,139	6.329
15	441.880,417 426.281,139	1	441.880,187 426.280,449	0.727

** Lungimile segmentelor sunt determinate în planul de proiecţie Stereo 70 şi sunt rotunjite la 1 milimetru.
*** Distanţa dintre puncte este formată din segmente cumulate ce sunt mai mici decât valoarea 1 milimetru.

Document care conține date cu caracter personal, protejat de prevederile Regulamentului (UE) nr. 679/2016 și Legii 190/2018

DATE DESPRE IMOBILUL NR. 1190

Oficiul de Cadastru şi Publicitate Imobiliară VALCEA
Biroul de Cadastru şi Publicitate Imobiliară Ramnicu Valcea

A. Partea I. Descrierea imobilului

TEREN Intravilan

Adresa: Loc. Brezoi, Str Eroilor, Nr. 98, Jud. Valcea

Nr. Crt	Nr cadastral Nr. topografic	Suprafaţa* (mp)	Observaţii / Referinţe
A1	35279	Din acte: 1.680 Masurata: 1.685	Sector cadastral:36 Teren imprejmuit;

Construcţii

Crt	Nr cadastral Nr. topografic	Adresa	Observaţii / Referinţe
A1.1	35279-C1	Loc. Brezoi, Str Eroilor, Nr. 98, Jud. Valcea	Nr. niveluri:2; S. construita la sol:124 mp; S. construita desfasurata:124 mp; D+P
A1.2	35279-C2	Loc. Brezoi, Str Eroilor, Nr. 98, Jud. Valcea	S. construita la sol:30 mp; S. construita desfasurata:30 mp;
A1.3	35279-C3	Loc. Brezoi, Str Eroilor, Nr. 98, Jud. Valcea	S. construita la sol:16 mp; S. construita desfasurata:16 mp;
A1.4	35279-C4	Loc. Brezoi, Str Eroilor, Nr. 98, Jud. Valcea	S. construita la sol:18 mp; S. construita desfasurata:18 mp;
A1.5	35279-C5	Loc. Brezoi, Str Eroilor, Nr. 98, Jud. Valcea	S. construita la sol:74 mp; S. construita desfasurata:74 mp;

B. Partea II. Proprietari şi acte

Inscrieri privitoare la dreptul de proprietate şi alte drepturi reale		Referinţe
34975 / 19/10/2009		
Act Administrativ nr. 8878, din 21/09/2009 emis de PRIMARIA ORASULUI BREZOI (act administrativ nr. 574/09-09-2009 emis de PREFECTURA JUDETULUI VALCEA; act notarial nr. 3727/10-09-1986 emis de NOTARIATUL DE STAT VALCEA; act administrativ nr. 9/956/19-06-1991 emis de PRIMARIA ORASULUI BREZOI;);		
B1	Intabulare, drept de PROPRIETATE, dobandit prin Lege, cota actuala 1/1, cota initiala 1/1	A1, A1.1, A1.2, A1.3, A1.4, A1.5
	1) **UNGUREANU DUMITRU** 2) **UNGUREANU MARIA**	

C. Partea III. SARCINI .

Inscrieri privind dezmembramintele dreptului de proprietate, drepturi reale de garanţie şi sarcini	Referinţe
NU SUNT	

Document care conține date cu caracter personal, protejat de prevederile Regulamentului (UE) nr. 679/2016 și Legii 190/2018

Anexa Nr. 1 La Partea I

Teren

Nr cadastral	Suprafaţa (mp)*	Observaţii / Referinţe
35279	Din acte: 1.680 Masurata: 1.685	

* Suprafaţa este determinată in planul de proiecţie Stereo 70.

DETALII LINIARE IMOBIL

Date referitoare la teren

Crt	Categorie folosinţă	Intra vilan	Suprafaţa (mp)	Tarla	Parcelă	Nr. topo	Observaţii / Referinţe
1	curti constructii	DA	591	-	-	-	
2	curti constructii	DA	142	-	-	-	
3	arabil	DA	952	-	-	-	

Date referitoare la construcţii

Crt	Număr	Destinaţie construcţie	Supraf. (mp)	Situaţie juridică	Observaţii / Referinţe
A1.1	35279-C1	constructii de locuinte	124	Cu acte	Nr. niveluri:2; S. construita la sol:124 mp; S. construita desfasurata:124 mp; D+P
A1.2	35279-C2	constructii anexa	30	Cu acte	S. construita la sol:30 mp; S. construita desfasurata:30 mp;
A1.3	35279-C3	constructii anexa	16	Cu acte	S. construita la sol:16 mp; S. construita desfasurata:16 mp;
A1.4	35279-C4	constructii anexa	18	Cu acte	S. construita la sol:18 mp; S. construita desfasurata:18 mp;
A1.5	35279-C5	constructii anexa	74	Cu acte	S. construita la sol:74 mp; S. construita desfasurata:74 mp;

Document care conține date cu caracter personal, protejat de prevederile Regulamentului (UE) nr. 679/2016 și Legii 190/2018

Lungime Segmente
1) Valorile lungimilor segmentelor sunt obţinute din proiecţie în plan.

Punct început	X / Y	Punct sfârşit	X / Y	Lungime segment (** (m)
1	441.869,845 426.244,801	2	441.870,059 426.245,565	0.793
3	441.873,515 426.257,899	4	441.877,265 426.271,133	13.755
5	441.880,187 426.280,449	6	441.880,417 426.281,139	0.727
7	441.888,405 426.296,757	8	441.892,301 426.303,657	7.924
9	441.895,361 426.309,176	10	441.900,544 426.317,071	9.444
11	441.901,751 426.319,465	12	441.904,312 426.325,216	6.295
13	441.896,971 426.329,305	14	441.879,765 426.339,656	20.08
15	441.875,907 426.329,03	16	441.872,325 426.312,632	16.785
17	441.868,077 426.291,752	18	441.867,708 426.291,042	0.8
19	441.867,297 426.289,481	20	441.866,904 426.288,049	1.485
21	441.866,148 426.284,835	22	441.863,288 426.273,528	11.663
23	441.861,717 426.267,052	24	441.858,499 426.255,119	12.359
25	441.856,951 426.248,293	26	441.856,749 426.247,403	0.913
27	441.862,431 426.246,243	1	441.869,845 426.244,801	7.553

Punct început	X / Y	Punct sfârşit	X / Y	Lungime segment (** (m)
2	441.870,059 426.245,565	3	441.873,515 426.257,899	12.809
4	441.877,265 426.271,133	5	441.880,187 426.280,449	9.764
6	441.880,417 426.281,139	7	441.888,405 426.296,757	17.542
8	441.892,301 426.303,657	9	441.895,361 426.309,176	6.311
10	441.900,544 426.317,071	11	441.901,751 426.319,465	2.681
12	441.904,312 426.325,216	13	441.896,971 426.329,305	8.403
14	441.879,765 426.339,656	15	441.875,907 426.329,03	11.305
16	441.872,325 426.312,632	17	441.868,077 426.291,752	21.308
18	441.867,708 426.291,042	19	441.867,297 426.289,481	1.614
20	441.866,904 426.288,049	21	441.866,148 426.284,835	3.302
22	441.863,288 426.273,528	23	441.861,717 426.267,052	6.664
24	441.858,499 426.255,119	25	441.856,951 426.248,293	6.999
26	441.856,749 426.247,403	27	441.862,431 426.246,243	5.799

** Lungimile segmentelor sunt determinate în planul de proiecţie Stereo 70 şi sunt rotunjite la 1 milimetru.
*** Distanţa dintre puncte este formată din segmente cumulate ce sunt mai mici decât valoarea 1 milimetru.

Document care conține date cu caracter personal, protejat de prevederile Regulamentului (UE) nr. 679/2016 și Legii 190/2018

DATE DESPRE IMOBILUL NR. 1191

Oficiul de Cadastru şi Publicitate Imobiliară VALCEA
Biroul de Cadastru şi Publicitate Imobiliară Ramnicu Valcea

A. Partea I. Descrierea imobilului

Nr. CF vechi:843
Nr. cadastral vechi:397

TEREN Intravilan

Adresa: Loc. Brezoi, Jud. Valcea

Nr. Crt	Nr cadastral Nr. topografic	Suprafaţa* (mp)	Observaţii / Referinţe
A1	36355	600	Sector cadastral:36 Teren imprejmuit;

Construcţii

Crt	Nr cadastral Nr. topografic	Adresa	Observaţii / Referinţe
A1.1	36355-C1	Loc. Brezoi, Jud. Valcea	S. construita la sol:136 mp; S. construita desfasurata:136 mp;

B. Partea II. Proprietari şi acte

Inscrieri privitoare la dreptul de proprietate şi alte drepturi reale		Referinţe
770 / 28/10/2004		
Act Notarial nr. 1184, din 26/10/2004 emis de BNP GRESOIU DUMITRU;		
B1	Intabulare, drept de PROPRIETATE, dobandit prin Conventie, cota actuala 1/1, cota initiala 1/1	A1, A1.1
	1) **SITARU FONTANELA MARIA LUIZA**	

C. Partea III. SARCINI

Inscrieri privind dezmembramintele dreptului de proprietate, drepturi reale de garanţie şi sarcini		Referinţe
770 / 28/10/2004		
Act Notarial nr. 1184, din 26/10/2004 emis de BNP GRESOIU DUMITRU;		
C1	SE NOTEAZA DREPT DE UZUFRUCT VIAGER SI OBLIGATIE DE INTRETINERE IN FAVOAREA LORENT MINA	A1, A1.1

Document care conține date cu caracter personal, protejat de prevederile Regulamentului (UE) nr. 679/2016 și Legii 190/2018

Anexa Nr. 1 La Partea I

Teren

Nr cadastral	Suprafaţa (mp)*	Observaţii / Referinţe
36355	600	

* Suprafaţa este determinată in planul de proiecţie Stereo 70.

DETALII LINIARE IMOBIL

Date referitoare la teren

Crt	Categorie folosință	Intra vilan	Suprafaţa (mp)	Tarla	Parcelă	Nr. topo	Observaţii / Referinţe
1	curti constructii	DA	600	-	-	-	

Date referitoare la construcţii

Crt	Număr	Destinaţie construcţie	Supraf. (mp)	Situaţie juridică	Observaţii / Referinţe
A1.1	36355-C1	constructii de locuinte	136	Cu acte	S. construita la sol:136 mp; S. construita desfasurata:136 mp;

Lungime Segmente

1) Valorile lungimilor segmentelor sunt obţinute din proiecţie în plan.

Punct început	X / Y	Punct sfârşit	X / Y	Lungime segment (** (m)
1	441.847,527 426.267,732	2	441.848,589 426.280,503	12.815
2	441.848,589 426.280,503	3	441.846,9 426.283,129	3.122
3	441.846,9 426.283,129	4	441.843,909 426.283,493	3.013
4	441.843,909 426.283,493	5	441.839,998 426.283,129	3.928

Document care conține date cu caracter personal, protejat de prevederile Regulamentului (UE) nr. 679/2016 și Legii 190/2018

Punct început	X / Y	Punct sfârşit	X / Y	Lungime segment (** (m)
5	441.839,998 426.283,129	6	441.836,821 426.282,356	3.27
6	441.836,821 426.282,356	7	441.827,198 426.277,82	10.638
7	441.827,198 426.277,82	8	441.826,105 426.271,648	6.268
8	441.826,105 426.271,648	9	441.823,031 426.257,389	14.587
9	441.823,031 426.257,389	10	441.829,225 426.255,137	6.591
10	441.829,225 426.255,137	11	441.843,558 426.251,386	14.816
11	441.843,558 426.251,386	1	441.847,527 426.267,732	16.821

** Lungimile segmentelor sunt determinate în planul de proiecţie Stereo 70 şi sunt rotunjite la 1 milimetru.
*** Distanţa dintre puncte este formată din segmente cumulate ce sunt mai mici decât valoarea 1 milimetru.

Document care conține date cu caracter personal, protejat de prevederile Regulamentului (UE) nr. 679/2016 și Legii 190/2018

DATE DESPRE IMOBILUL NR. 1192

Oficiul de Cadastru şi Publicitate Imobiliară VALCEA
Biroul de Cadastru şi Publicitate Imobiliară Ramnicu Valcea

A. Partea I. Descrierea imobilului

TEREN Intravilan

Adresa: Loc. Brezoi, Str Alunului, Jud. Valcea

Nr. Crt	Nr cadastral Nr. topografic	Suprafaţa* (mp)	Observaţii / Referinţe
A1	37551	398	Sector cadastral:36 Teren neimprejmuit;

B. Partea II. Proprietari şi acte

Inscrieri privitoare la dreptul de proprietate şi alte drepturi reale		Referinţe
57446 / 30/07/2021		
Act Normativ nr. 1362, din 27/12/2001 emis de Guvernul Romaniei, (Anexa nr. 6 - Inventarul bunurilor care apartin domeniului public al Orasului Brezoi, pozitia nr. 54, act administrativ nr 4497 din 27.07.2021, emis de Primaria Orasului Brezoi);		
B1	Intabulare, drept de PROPRIETATE, dobandit prin Lege, cota actuala 1/1, cota initiala 1/1	A1
	1) **ORASUL BREZOI**, CIF:2541894, DOMENIUL PUBLIC	

C. Partea III. SARCINI .

Inscrieri privind dezmembramintele dreptului de proprietate, drepturi reale de garanţie şi sarcini	Referinţe
NU SUNT	

Document care conține date cu caracter personal, protejat de prevederile Regulamentului (UE) nr. 679/2016 și Legii 190/2018

Anexa Nr. 1 La Partea I

Teren

Nr cadastral	Suprafaţa (mp)*	Observaţii / Referinţe
37551	398	

* Suprafaţa este determinată in planul de proiecţie Stereo 70.

DETALII LINIARE IMOBIL

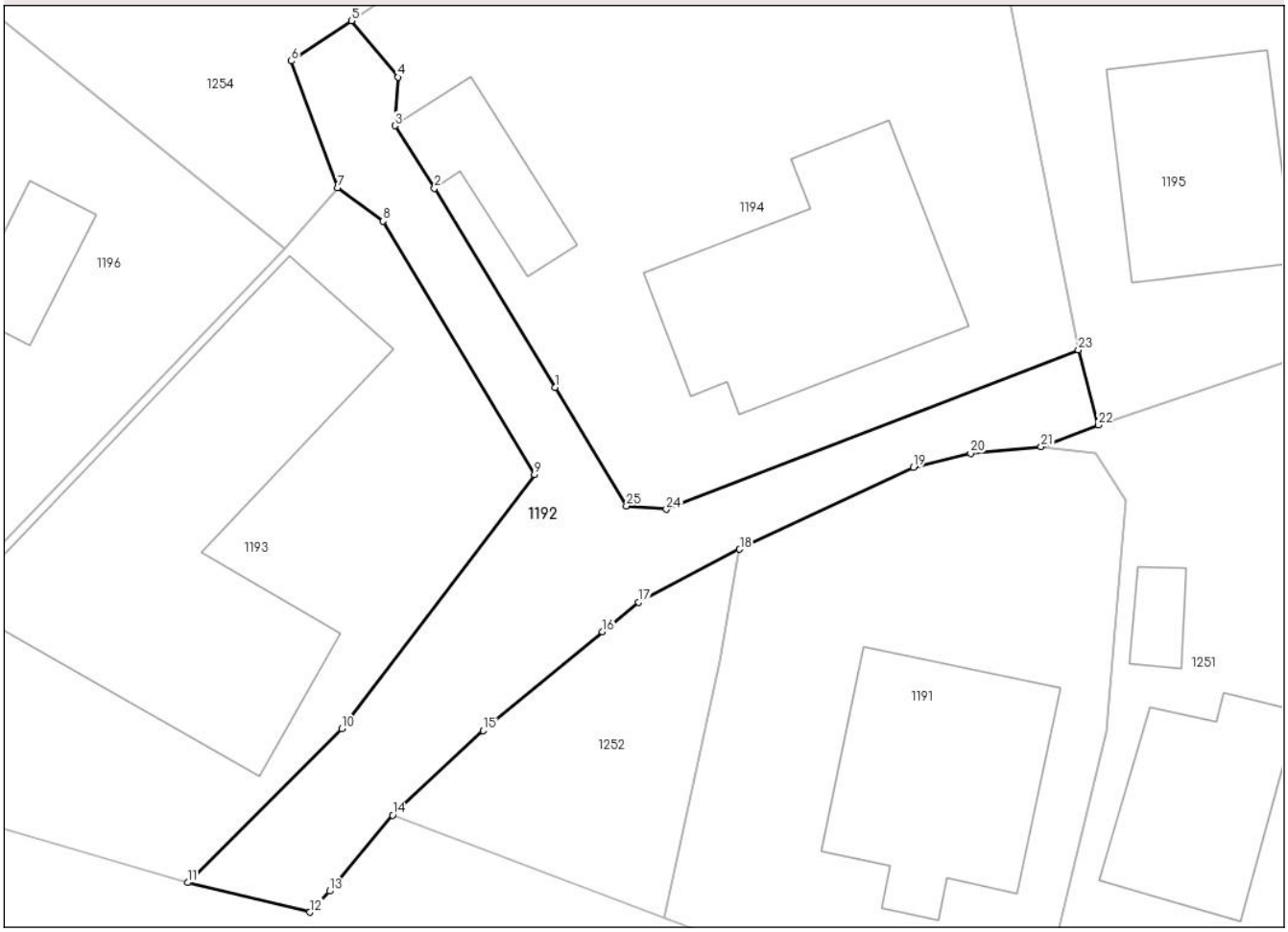

Date referitoare la teren

Crt	Categorie folosință	Intra vilan	Suprafaţa (mp)	Tarla	Parcelă	Nr. topo	Observaţii / Referinţe
1	drum	DA	398	-	-	-	

Lungime Segmente

1) Valorile lungimilor segmentelor sunt obţinute din proiecţie în plan.

Punct început	X / Y	Punct sfârşit	X / Y	Lungime segment (** (m)
1	441.816,956 426.286,781	2	441.810,28 426.297,818	12.899
3	441.808,076 426.301,271	4	441.808,255 426.303,964	2.699
5	441.805,678 426.307,089	6	441.802,34 426.304,856	4.016
7	441.804,9 426.297,839	8	441.807,415 426.295,989	3.122
9	441.815,815 426.281,959	10	441.805,141 426.267,879	17.669

Punct început	X / Y	Punct sfârşit	X / Y	Lungime segment (** (m)
2	441.810,28 426.297,818	3	441.808,076 426.301,271	4.096
4	441.808,255 426.303,964	5	441.805,678 426.307,089	4.051
6	441.802,34 426.304,856	7	441.804,9 426.297,839	7.469
8	441.807,415 426.295,989	9	441.815,815 426.281,959	16.352
10	441.805,141 426.267,879	11	441.796,595 426.259,367	12.062

Document care conține date cu caracter personal, protejat de prevederile Regulamentului (UE) nr. 679/2016 și Legii 190/2018

Punct început	X / Y	Punct sfârşit	X / Y	Lungime segment (** (m)
11	441.796,595 426.259,367	12	441.803,377 426.257,727	6.977
13	441.804,458 426.258,899	14	441.807,952 426.263,098	5.463
15	441.812,984 426.267,785	16	441.819,594 426.273,256	8.58
17	441.821,594 426.274,888	18	441.827,198 426.277,82	6.325
19	441.836,821 426.282,356	20	441.839,998 426.283,129	3.27
21	441.843,909 426.283,493	22	441.847,084 426.284,701	3.397
23	441.845,967 426.288,859	24	441.823,128 426.280,038	24.483
25	441.820,921 426.280,225	1	441.816,956 426.286,781	7.662

Punct început	X / Y	Punct sfârşit	X / Y	Lungime segment (** (m)
12	441.803,377 426.257,727	13	441.804,458 426.258,899	1.594
14	441.807,952 426.263,098	15	441.812,984 426.267,785	6.877
16	441.819,594 426.273,256	17	441.821,594 426.274,888	2.581
18	441.827,198 426.277,82	19	441.836,821 426.282,356	10.638
20	441.839,998 426.283,129	21	441.843,909 426.283,493	3.928
22	441.847,084 426.284,701	23	441.845,967 426.288,859	4.305
24	441.823,128 426.280,038	25	441.820,921 426.280,225	2.215

** Lungimile segmentelor sunt determinate în planul de proiecţie Stereo 70 şi sunt rotunjite la 1 milimetru.
*** Distanţa dintre puncte este formată din segmente cumulate ce sunt mai mici decât valoarea 1 milimetru.

Document care conține date cu caracter personal, protejat de prevederile Regulamentului (UE) nr. 679/2016 și Legii 190/2018

DATE DESPRE IMOBILUL NR. 1193

Oficiul de Cadastru şi Publicitate Imobiliară VALCEA
Biroul de Cadastru şi Publicitate Imobiliară Ramnicu Valcea

A. Partea I. Descrierea imobilului

TEREN Intravilan

Adresa: Loc. Brezoi, Str Eroilor, Nr. 106, Jud. Valcea

Nr. Crt	Nr cadastral Nr. topografic	Suprafaţa* (mp)	Observaţii / Referinţe
A1	36800	Din acte: 730 Masurata: 747	Sector cadastral:36 Teren imprejmuit;

Construcţii

Crt	Nr cadastral Nr. topografic	Adresa	Observaţii / Referinţe
A1.1	36800-C1	Loc. Brezoi, Str Eroilor, Nr. 106, Jud. Valcea	Nr. niveluri:1; S. construita la sol:294 mp; S. construita desfasurata:294 mp;

B. Partea II. Proprietari şi acte

Inscrieri privitoare la dreptul de proprietate şi alte drepturi reale		Referinţe
91676 / 10/11/2022		
Act Notarial nr. 3806, din 10/11/2022 emis de NP Banu Claudia-Mihaela;		
B2	Intabulare, drept de PROPRIETATE, dobandit prin Conventie, cota actuala 1/1, cota initiala 1/1	A1
	1) **VARATICEANU FLORIAN**, necasatorit	
	OBSERVATII: bun propriu, cu titlu de cumparare	
/		
Act Administrativ nr. 7363, din 22/05/2025 emis de ORAȘUL BREZOI;		
B2	Intabulare, drept de PROPRIETATE, dobandit prin Construire, cota actuala 1/1, cota initiala 1/1	A1.1
	1) **VARATICEANU FLORIAN**	

C. Partea III. SARCINI .

Inscrieri privind dezmembramintele dreptului de proprietate, drepturi reale de garanţie şi sarcini	Referinţe
NU SUNT	

Document care conține date cu caracter personal, protejat de prevederile Regulamentului (UE) nr. 679/2016 și Legii 190/2018

Anexa Nr. 1 La Partea I

Teren

Nr cadastral	Suprafaţa (mp)*	Observaţii / Referinţe
36800	Din acte: 730 Masurata: 747	

* Suprafaţa este determinată in planul de proiecţie Stereo 70.

DETALII LINIARE IMOBIL

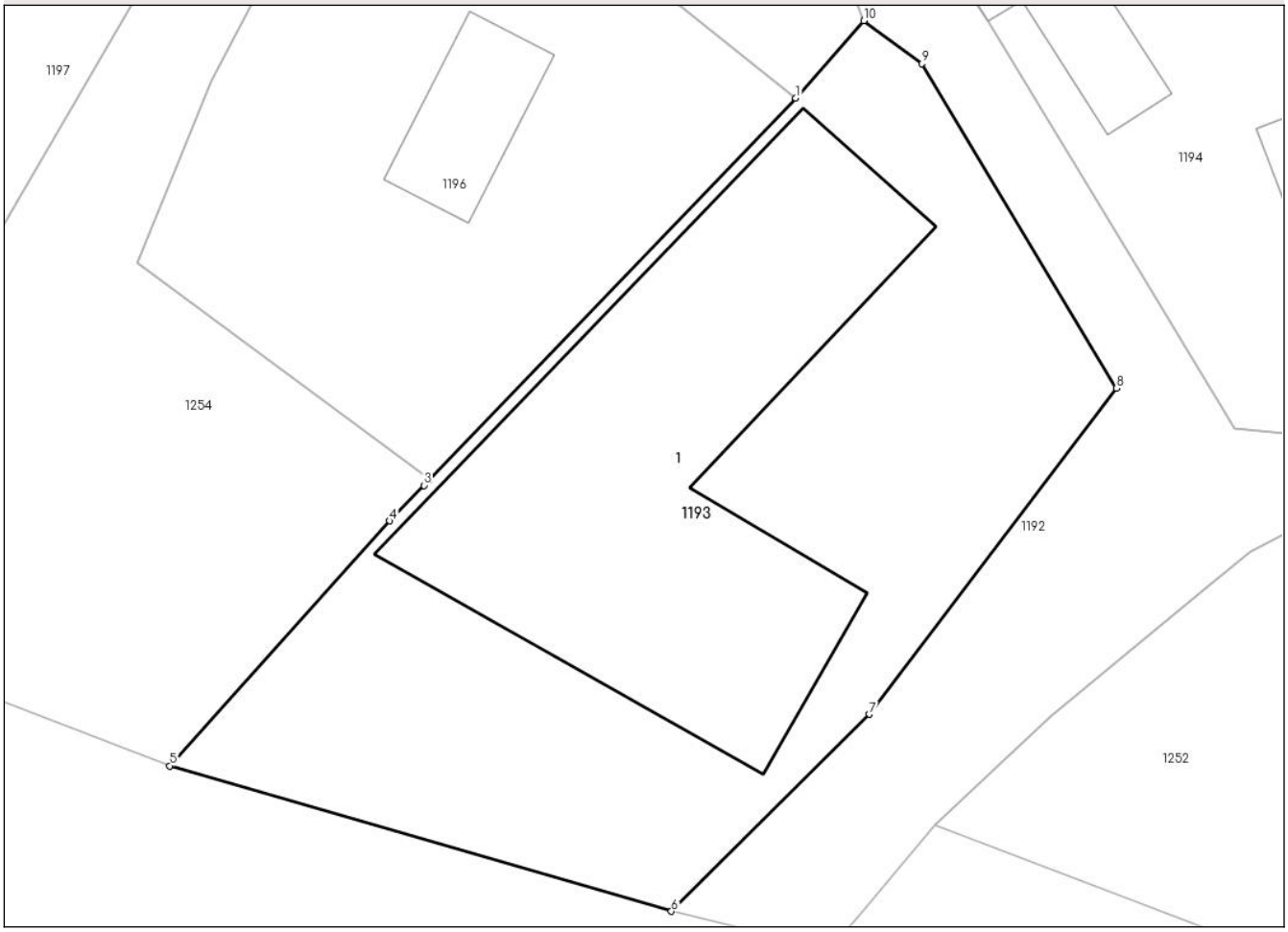

Date referitoare la teren

Crt	Categorie folosinţă	Intra vilan	Suprafaţa (mp)	Tarla	Parcelă	Nr. topo	Observaţii / Referinţe
1	curti constructii	DA	747	-	-	-	

Date referitoare la construcţii

Crt	Număr	Destinaţie construcţie	Supraf. (mp)	Situaţie juridică	Observaţii / Referinţe
A1.1	36800-C1	constructii anexa	294	Cu acte	Nr. niveluri:1; S. construita la sol:294 mp; S. construita desfasurata:294 mp;

Lungime Segmente
1) Valorile lungimilor segmentelor sunt obţinute din proiecţie în plan.

Punct început	X / Y	Punct sfârşit	X / Y	Lungime segment (** (m)
1	441.801,969 426.294,497	2	441.786,142 426.278,007	22.856
2	441.786,142 426.278,007	3	441.785,909 426.277,764	0.337
3	441.785,909 426.277,764	4	441.784,422 426.276,232	2.135

Document care conține date cu caracter personal, protejat de prevederile Regulamentului (UE) nr. 679/2016 și Legii 190/2018

Punct început	X / Y	Punct sfârşit	X / Y	Lungime segment (** (m)
4	441.784,422 426.276,232	5	441.774,923 426.265,65	14.22
5	441.774,923 426.265,65	6	441.796,595 426.259,367	22.564
6	441.796,595 426.259,367	7	441.805,141 426.267,879	12.062
7	441.805,141 426.267,879	8	441.815,815 426.281,959	17.669
8	441.815,815 426.281,959	9	441.807,415 426.295,989	16.352
9	441.807,415 426.295,989	10	441.804,9 426.297,839	3.122
10	441.804,9 426.297,839	1	441.801,969 426.294,497	4.445

** Lungimile segmentelor sunt determinate în planul de proiecţie Stereo 70 şi sunt rotunjite la 1 milimetru.
*** Distanţa dintre puncte este formată din segmente cumulate ce sunt mai mici decât valoarea 1 milimetru.

Document care conține date cu caracter personal, protejat de prevederile Regulamentului (UE) nr. 679/2016 și Legii 190/2018

DATE DESPRE IMOBILUL NR. 1194

Oficiul de Cadastru şi Publicitate Imobiliară VALCEA
Biroul de Cadastru şi Publicitate Imobiliară Ramnicu Valcea

A. Partea I. Descrierea imobilului

Nr. CF vechi:134
Nr. cadastral vechi:205

TEREN Intravilan

Adresa: Loc. Brezoi, Str Eroilor, Jud. Valcea, pct.,,Acasa

Nr. Crt	Nr cadastral Nr. topografic	Suprafaţa* (mp)	Observaţii / Referinţe
A1	35188	Din acte: 1.912 Masurata: 2.068	Sector cadastral:36 Teren imprejmuit;

Construcţii

Crt	Nr cadastral Nr. topografic	Adresa	Observaţii / Referinţe
A1.1	35188-C1	Loc. Brezoi, Str Eroilor, Jud. Valcea, pct.,,Acasa	Nr. niveluri:1; S. construita la sol:159 mp; S. construita desfasurata:158 mp; CASA IN SUPRAFATA DE 157,60 MP
A1.2	35188-C2	Loc. Brezoi, Str Eroilor, Jud. Valcea, pct.,,Acasa	Nr. niveluri:1; S. construita la sol:43 mp; S. construita desfasurata:43 mp; ANEXA 43,10 MP

B. Partea II. Proprietari şi acte

Inscrieri privitoare la dreptul de proprietate şi alte drepturi reale		Referinţe
375 / 23/06/1999		
Act Notarial nr. 5520, din 25/12/1987 emis de NP VASILE POP (,CVC NR. 295/07.05.1998-NP GRESOIU DUMITRU;NR.11587/10.05.2006,DECIZIE NR.374/1999-PREFECTURA VALCEA);		
B1	Intabulare, drept de PROPRIETATE, dobandit prin Conventie, cota actuala 1/1, cota initiala 1/1	A1, A1.1, A1.2
	1) **RICOBON BRUNO UGO** 2) **RICOBON CRISTIANA**	

C. Partea III. SARCINI

Inscrieri privind dezmembramintele dreptului de proprietate, drepturi reale de garanţie şi sarcini		Referinţe
34266 / 26/09/2007		
Act Notarial nr. 2078, din 26/09/2007 emis de BNP MANEA ANDREESCU CARMEN MIRELA;		
C3	Intabulare, drept de IPOTECA, Valoare:40000 EUR	A1, A1.1, A1.2
	1) **CEC SA SUC VALCEA**, CIF:9999999999999	
	OBSERVATII: DOBANZI AFERENTE	
C4	SE NOTEAZA INTERDICTIE DE INSTRAINARE ,INCHIRIERE, RESTRUCTURARE,DEMOLARE SAU IPOTECARE SI GREVARE	A1, A1.1, A1.2
	1) **CEC SA SUC VALCEA**, CIF:9999999999999	
20698 / 03/07/2009		
Act Administrativ nr. J254, din 30/03/2009 emis de BCR BUCURESTI (CONTRACT DE CESIUNE DE CREANTE);		
C5	SE NOTEAZA CONTRACTUL DE CESIUNE DE CREANTE J 254/30. 03.2009 INCHEIAT INTRE BANCA COMERCIALA ROMANA IN CALITATE DE CEDENT SI SC BUCHAREST FINANCIAL PLAZZA SRL IN CALITATE DE CESIONAR	A1, A1.1, A1.2
49336 / 09/10/2014		
Act Administrativ nr. Adresa n, din 03/10/2014 emis de B.E.J. Bunescu Dumitru Tudor (Incheierea nr. 2582 EX din 20.08.2014 pronuntata de Judecatoria Rm. Valcea in dosarul nr. 6567/288/2014);		
C6	Se noteaza urmarirea silita imobiliara pentru suma de 38.155,16 euro, plus cheltuieli de executare in suma de 8.950 lei.	A1, A1.1, A1.2
	1) **C.E.C. BANK S.A. SUCURSALA RM. VALCEA**, CIF:9999999999999	
57535 / 22/06/2023		
Act Administrativ nr. Somatie imobiliara in dosar nr.2118/2016, din 15/06/2023 emis de BEJ COPACI VASILE DOREL (hotarare judecatoreasca nr Incheierea nr.492 din 07.09.2016, emis de judecatoria Brezoi, dosar nr. 1098/198/2016);		
C7	Se noteaza urmarirea silita imobiliara privind pe debitorului RICOBON BRUNO UGO pentru recuperarea debitului total in valoarea 89069,83 lei	A1, A1.1, A1.2
	1) **INVESTCAPITAL LTD**, CIF:9999999999999	

Document care conține date cu caracter personal, protejat de prevederile Regulamentului (UE) nr. 679/2016 și Legii 190/2018

Inscrieri privind dezmembramintele dreptului de proprietate, drepturi reale de garanţie şi sarcini	Referinţe

Anexa Nr. 1 La Partea I

Teren

Nr cadastral	Suprafaţa (mp)*	Observaţii / Referinţe
35188	Din acte: 1.912 Masurata: 2.068	

* Suprafaţa este determinată in planul de proiecţie Stereo 70.

DETALII LINIARE IMOBIL

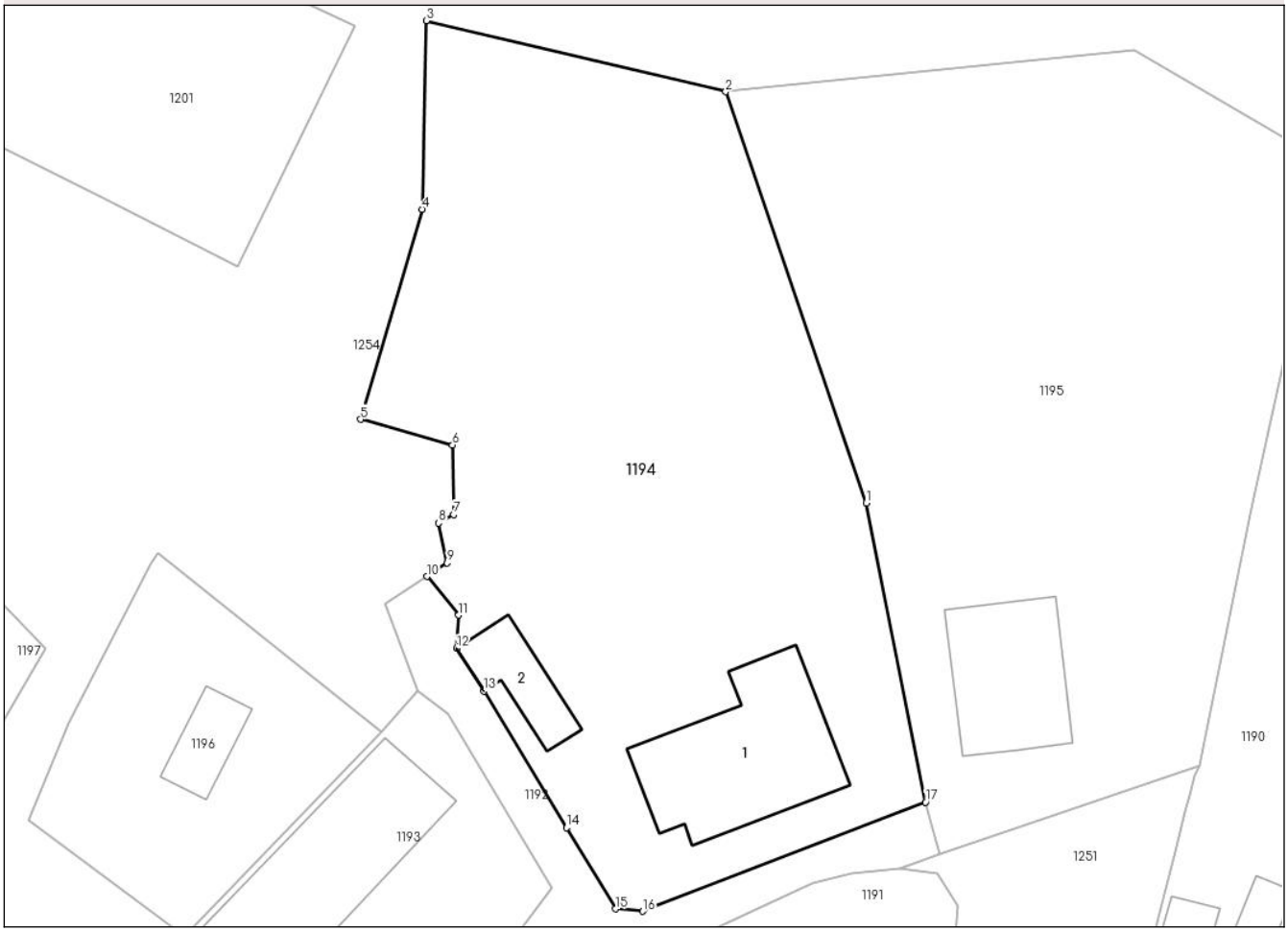

Date referitoare la teren

Crt	Categorie folosinţă	Intra vilan	Suprafaţa (mp)	Tarla	Parcelă	Nr. topo	Observaţii / Referinţe
1	arabil	DA	1.814	-	-	-	
2	curti constructii	DA	254	-	-	-	

Date referitoare la construcţii

Crt	Număr	Destinaţie construcţie	Supraf. (mp)	Situaţie juridică	Observaţii / Referinţe
A1.1	35188-C1	constructii anexa	159	Cu acte	Nr. niveluri:1; S. construita la sol:159 mp; S. construita desfasurata:158 mp; CASA IN SUPRAFATA DE 157,60 MP
A1.2	35188-C2	constructii anexa	43	Cu acte	Nr. niveluri:1; S. construita la sol:43 mp; S. construita desfasurata:43 mp; ANEXA 43,10 MP

Lungime Segmente

1) Valorile lungimilor segmentelor sunt obţinute din proiecţie în plan.

Punct început	X / Y	Punct sfârşit	X / Y	Lungime segment (** (m)
1	441.841,19 426.313,025	2	441.829,823 426.346,25	35.116

Document care conține date cu caracter personal, protejat de prevederile Regulamentului (UE) nr. 679/2016 și Legii 190/2018

Punct început	X / Y	Punct sfârşit	X / Y	Lungime segment (** (m)
2	441.829,823 426.346,25	3	441.805,641 426.351,985	24.853
3	441.805,641 426.351,985	4	441.805,291 426.336,76	15.229
4	441.805,291 426.336,76	5	441.800,331 426.319,776	17.693
5	441.800,331 426.319,776	6	441.807,746 426.317,699	7.7
6	441.807,746 426.317,699	7	441.807,838 426.312,084	5.616
7	441.807,838 426.312,084	8	441.806,623 426.311,396	1.396
8	441.806,623 426.311,396	9	441.807,327 426.308,192	3.28
9	441.807,327 426.308,192	10	441.805,678 426.307,089	1.984
10	441.805,678 426.307,089	11	441.808,255 426.303,964	4.051
11	441.808,255 426.303,964	12	441.808,076 426.301,271	2.699
12	441.808,076 426.301,271	13	441.810,28 426.297,818	4.096
13	441.810,28 426.297,818	14	441.816,956 426.286,781	12.899
14	441.816,956 426.286,781	15	441.820,921 426.280,225	7.662
15	441.820,921 426.280,225	16	441.823,128 426.280,038	2.215
16	441.823,128 426.280,038	17	441.845,967 426.288,859	24.483
17	441.845,967 426.288,859	1	441.841,19 426.313,025	24.634

** Lungimile segmentelor sunt determinate în planul de proiecţie Stereo 70 şi sunt rotunjite la 1 milimetru.
*** Distanţa dintre puncte este formată din segmente cumulate ce sunt mai mici decât valoarea 1 milimetru.

Document care conține date cu caracter personal, protejat de prevederile Regulamentului (UE) nr. 679/2016 și Legii 190/2018

DATE DESPRE IMOBILUL NR. 1195

Oficiul de Cadastru şi Publicitate Imobiliară VALCEA
Biroul de Cadastru şi Publicitate Imobiliară Ramnicu Valcea

A. Partea I. Descrierea imobilului

Nr. CF vechi:919
Nr. cadastral vechi:686

TEREN Intravilan

Adresa: Loc. Brezoi, Jud. Valcea

Nr. Crt	Nr cadastral Nr. topografic	Suprafaţa* (mp)	Observaţii / Referinţe
A1	36376	2.042	Sector cadastral:36 Teren imprejmuit;

Construcţii

Crt	Nr cadastral Nr. topografic	Adresa	Observaţii / Referinţe
A1.1	36376-C1	Loc. Brezoi, Jud. Valcea	Nr. niveluri:1; S. construita la sol:107 mp; S. construita desfasurata:107 mp;

B. Partea II. Proprietari şi acte

Inscrieri privitoare la dreptul de proprietate şi alte drepturi reale		Referinţe
7660 / 12/05/2005		
Act Notarial nr. 599/2005, din 01/01/2005 emis de BNP ALECSOIU CONSTANTIN;		
B1	Intabulare, drept de PROPRIETATE, dobandit prin Conventie, cota actuala 1/1, cota initiala 1/1	A1, A1.1
	1) **OLARU VIRGINIA MIHAELA**	

C. Partea III. SARCINI .

Inscrieri privind dezmembramintele dreptului de proprietate, drepturi reale de garanţie şi sarcini	Referinţe
NU SUNT	

Document care conține date cu caracter personal, protejat de prevederile Regulamentului (UE) nr. 679/2016 și Legii 190/2018

Anexa Nr. 1 La Partea I

Teren

Nr cadastral	Suprafaţa (mp)*	Observaţii / Referinţe
36376	2.042	

* Suprafaţa este determinată in planul de proiecţie Stereo 70.

DETALII LINIARE IMOBIL

Date referitoare la teren

Crt	Categorie folosință	Intra vilan	Suprafaţa (mp)	Tarla	Parcelă	Nr. topo	Observaţii / Referinţe
1	curti constructii	DA	2.042	-	-	-	

Date referitoare la construcţii

Crt	Număr	Destinaţie construcţie	Supraf. (mp)	Situaţie juridică	Observaţii / Referinţe
A1.1	36376-C1	constructii de locuinte	107	Cu acte	Nr. niveluri:1; S. construita la sol:107 mp; S. construita desfasurata:107 mp;

Lungime Segmente

1) Valorile lungimilor segmentelor sunt obţinute din proiecţie în plan.

Punct început	X / Y	Punct sfârşit	X / Y	Lungime segment (** (m)
1	441.829,823 426.346,25	2	441.841,19 426.313,025	35.116
2	441.841,19 426.313,025	3	441.845,967 426.288,859	24.634
3	441.845,967 426.288,859	4	441.847,084 426.284,701	4.305
4	441.847,084 426.284,701	5	441.868,077 426.291,752	22.145

Document care conține date cu caracter personal, protejat de prevederile Regulamentului (UE) nr. 679/2016 și Legii 190/2018

Punct început	X / Y	Punct sfârşit	X / Y	Lungime segment (** (m)
5	441.868,077 426.291,752	6	441.872,325 426.312,632	21.308
6	441.872,325 426.312,632	7	441.875,907 426.329,03	16.785
7	441.875,907 426.329,03	8	441.879,765 426.339,656	11.305
8	441.879,765 426.339,656	9	441.862,849 426.349,604	19.624
9	441.862,849 426.349,604	1	441.829,823 426.346,25	33.196

** Lungimile segmentelor sunt determinate în planul de proiecţie Stereo 70 şi sunt rotunjite la 1 milimetru.
*** Distanţa dintre puncte este formată din segmente cumulate ce sunt mai mici decât valoarea 1 milimetru.

Document care conține date cu caracter personal, protejat de prevederile Regulamentului (UE) nr. 679/2016 și Legii 190/2018

DATE DESPRE IMOBILUL NR. 1196

Oficiul de Cadastru şi Publicitate Imobiliară VALCEA
Biroul de Cadastru şi Publicitate Imobiliară Ramnicu Valcea

A. Partea I. Descrierea imobilului

Nr. CF vechi:757
Nr. cadastral vechi:449

TEREN Intravilan

Adresa: Loc. Brezoi, Jud. Valcea

Nr. Crt	Nr cadastral Nr. topografic	Suprafaţa* (mp)	Observaţii / Referinţe
A1	36328	Din acte: 450 Masurata: 456	Sector cadastral:36 Teren neimprejmuit;

Construcţii

Crt	Nr cadastral Nr. topografic	Adresa	Observaţii / Referinţe
A1.1	36328-C1	Loc. Brezoi, Jud. Valcea	Nr. niveluri:1; S. construita la sol:34 mp; S. construita desfasurata:34 mp;

B. Partea II. Proprietari şi acte

Inscrieri privitoare la dreptul de proprietate şi alte drepturi reale		Referinţe
50968 / 14/05/2025		
Act Notarial nr. 362, din 13/05/2025 emis de B.I.N Constantinescu Ana Loredana ((Contract de vanzare-cumparare));		
B8	Intabulare, drept de PROPRIETATE, dobandit prin Conventie, cota actuala 1/1, cota initiala 1/1	A1
	1) **PIRTEA CRISTIANA**, casatorita cu 2) **PIRTEA VASILE-MARIUS**	
	OBSERVATII: bun comun	
B9	Intabulare, drept de PROPRIETATE, dobandit prin Conventie, cota actuala 1/1, cota initiala 1/1	A1.1
	1) **PIRTEA CRISTIANA**, casatorita cu 2) **PIRTEA VASILE-MARIUS**	
	OBSERVATII: bun comun	

C. Partea III. SARCINI .

Inscrieri privind dezmembramintele dreptului de proprietate, drepturi reale de garanţie şi sarcini	Referinţe
NU SUNT	

Document care conține date cu caracter personal, protejat de prevederile Regulamentului (UE) nr. 679/2016 și Legii 190/2018

Anexa Nr. 1 La Partea I

Teren

Nr cadastral	Suprafaţa (mp)*	Observaţii / Referinţe
36328	Din acte: 450 Masurata: 456	

* Suprafaţa este determinată in planul de proiecţie Stereo 70.

DETALII LINIARE IMOBIL

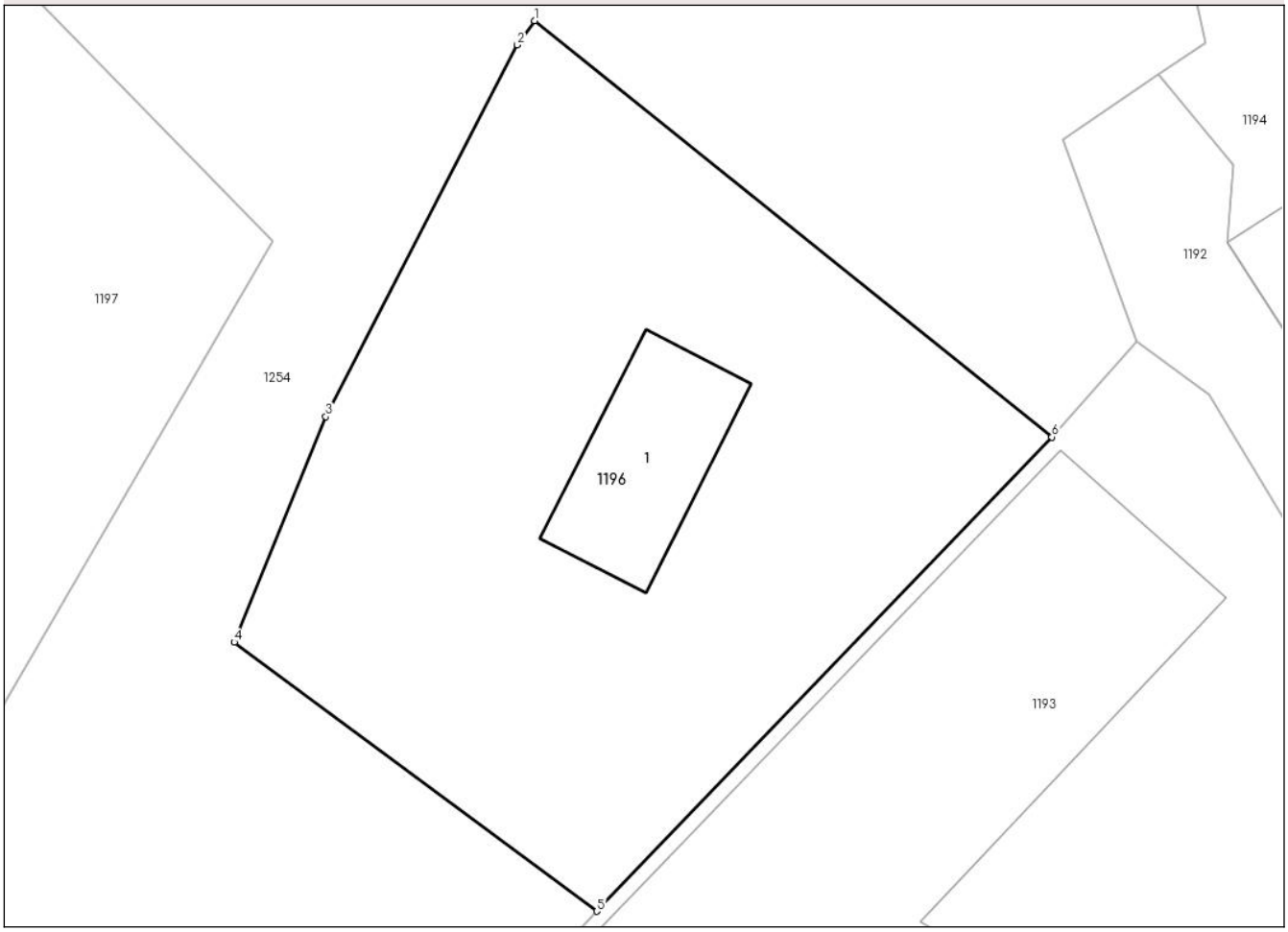

Date referitoare la teren

Crt	Categorie folosinţă	Intra vilan	Suprafaţa (mp)	Tarla	Parcelă	Nr. topo	Observaţii / Referinţe
1	curti constructii	DA	456	-	-	-	

Date referitoare la construcţii

Crt	Număr	Destinaţie construcţie	Supraf. (mp)	Situaţie juridică	Observaţii / Referinţe
A1.1	36328-C1	constructii de locuinte	34	Cu acte	Nr. niveluri:1; S. construita la sol:34 mp; S. construita desfasurata:34 mp;

Lungime Segmente
1) Valorile lungimilor segmentelor sunt obţinute din proiecţie în plan.

Punct început	X / Y	Punct sfârşit	X / Y	Lungime segment (** (m)
1	441.783,977 426.308,974	2	441.783,377 426.308,133	1.033
2	441.783,377 426.308,133	3	441.776,718 426.295,209	14.539
3	441.776,718 426.295,209	4	441.773,529 426.287,365	8.467

Document care conține date cu caracter personal, protejat de prevederile Regulamentului (UE) nr. 679/2016 și Legii 190/2018

Punct început	X / Y	Punct sfârşit	X / Y	Lungime segment (** (m)
4	441.773,529 426.287,365	5	441.786,142 426.278,007	15.705
5	441.786,142 426.278,007	6	441.801,969 426.294,497	22.856
6	441.801,969 426.294,497	1	441.783,977 426.308,974	23.093

** Lungimile segmentelor sunt determinate în planul de proiecţie Stereo 70 şi sunt rotunjite la 1 milimetru.
*** Distanţa dintre puncte este formată din segmente cumulate ce sunt mai mici decât valoarea 1 milimetru.

Document care conține date cu caracter personal, protejat de prevederile Regulamentului (UE) nr. 679/2016 și Legii 190/2018

DATE DESPRE IMOBILUL NR. 1197

Oficiul de Cadastru şi Publicitate Imobiliară VALCEA
Biroul de Cadastru şi Publicitate Imobiliară Ramnicu Valcea

A. Partea I. Descrierea imobilului

TEREN Intravilan

Adresa: Loc. Brezoi, Str Eroilor, Jud. Valcea, PUNCTUL"ZAVOI"

Nr. Crt	Nr cadastral Nr. topografic	Suprafaţa* (mp)	Observaţii / Referinţe
A1	36072	550	Sector cadastral:36 Teren neimprejmuit;

B. Partea II. Proprietari şi acte

Inscrieri privitoare la dreptul de proprietate şi alte drepturi reale		Referinţe
68304 / 01/08/2023		
Act Notarial nr. 871, din 28/07/2023 emis de B.I.N Constantinescu Ana Loredana;		
B6	Intabulare, drept de PROPRIETATE, dobandit prin Conventie, cota actuala 1/1, cota initiala 1/1	A1
	1) **LAZAR FILOFTEA**, casatorita cu 2) **LAZAR PETRE**	
	OBSERVATII: cu titlu de cumparare, bun comun	

C. Partea III. SARCINI .

Inscrieri privind dezmembramintele dreptului de proprietate, drepturi reale de garanţie şi sarcini	Referinţe
NU SUNT	

Document care conține date cu caracter personal, protejat de prevederile Regulamentului (UE) nr. 679/2016 și Legii 190/2018

Anexa Nr. 1 La Partea I

Teren

Nr cadastral	Suprafaţa (mp)*	Observaţii / Referinţe
36072	550	

* Suprafaţa este determinată in planul de proiecţie Stereo 70.

DETALII LINIARE IMOBIL

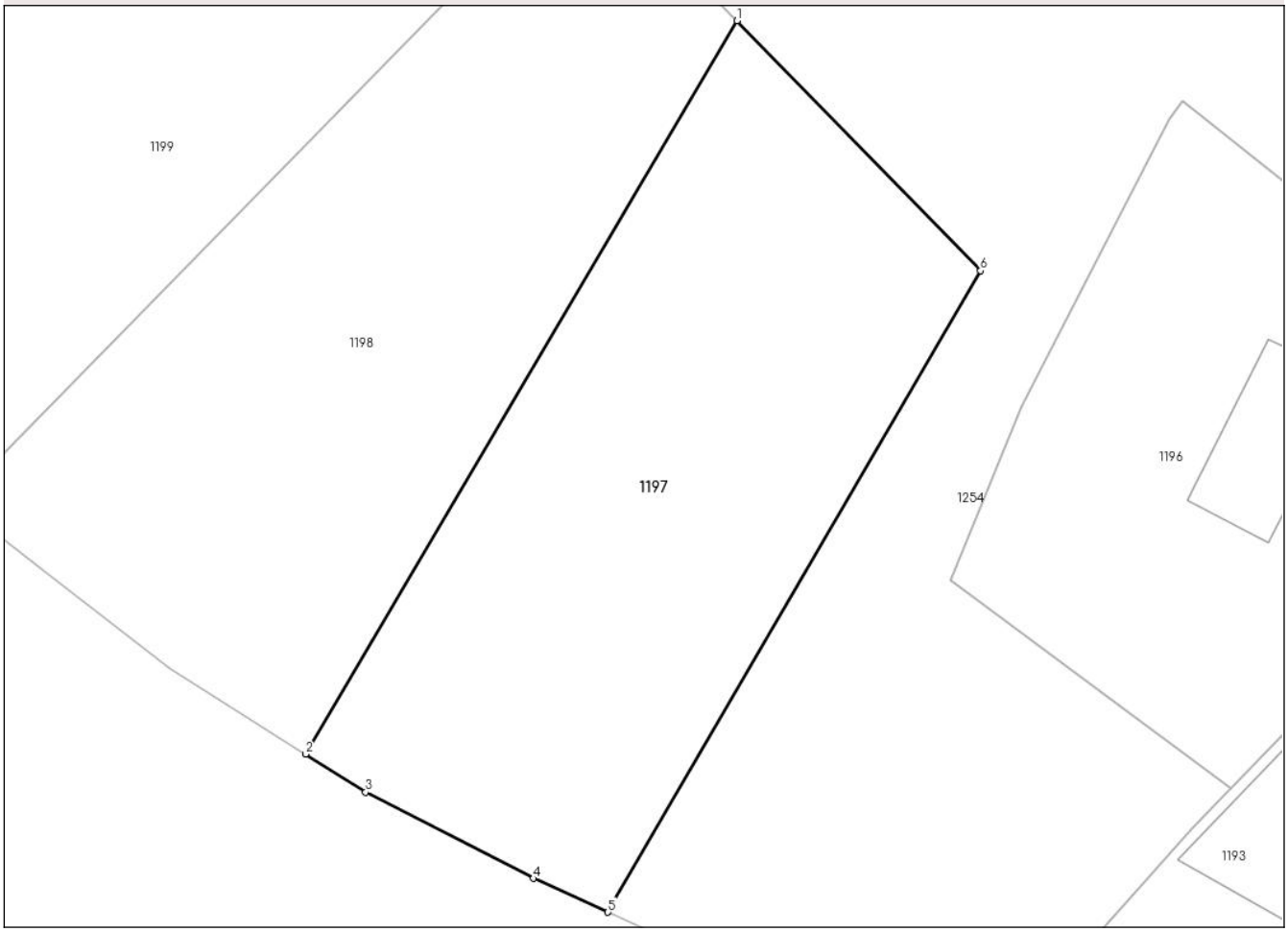

Date referitoare la teren

Crt	Categorie folosință	Intra vilan	Suprafaţa (mp)	Tarla	Parcelă	Nr. topo	Observaţii / Referinţe
1	neproductiv	DA	550	-	-	-	

Lungime Segmente
1) Valorile lungimilor segmentelor sunt obţinute din proiecţie în plan.

Punct început	X / Y	Punct sfârşit	X / Y	Lungime segment (** (m)
1	441.763,892 426.312,561	2	441.744,454 426.279,548	38.31
2	441.744,454 426.279,548	3	441.747,16 426.277,839	3.2
3	441.747,16 426.277,839	4	441.754,715 426.273,955	8.495
4	441.754,715 426.273,955	5	441.758,078 426.272,433	3.691
5	441.758,078 426.272,433	6	441.774,866 426.301,303	33.396

Document care conține date cu caracter personal, protejat de prevederile Regulamentului (UE) nr. 679/2016 și Legii 190/2018

Punct început	X / Y	Punct sfârşit	X / Y	Lungime segment (** (m)
6	441.774,866 426.301,303	1	441.763,892 426.312,561	15.722

** Lungimile segmentelor sunt determinate în planul de proiecţie Stereo 70 şi sunt rotunjite la 1 milimetru.
*** Distanţa dintre puncte este formată din segmente cumulate ce sunt mai mici decât valoarea 1 milimetru.

Document care conține date cu caracter personal, protejat de prevederile Regulamentului (UE) nr. 679/2016 și Legii 190/2018

DATE DESPRE IMOBILUL NR. 1198

Oficiul de Cadastru şi Publicitate Imobiliară VALCEA
Biroul de Cadastru şi Publicitate Imobiliară Ramnicu Valcea

A. Partea I. Descrierea imobilului

TEREN Intravilan

Adresa: Loc. Brezoi, Str Eroilor, Jud. Valcea, PUNCTUL"ZAVOI"

Nr. Crt	Nr cadastral Nr. topografic	Suprafaţa* (mp)	Observaţii / Referinţe
A1	38082	577	Sector cadastral:36 Teren neimprejmuit;

B. Partea II. Proprietari şi acte

Inscrieri privitoare la dreptul de proprietate şi alte drepturi reale		Referinţe
92023 / 12/10/2023		
Act Notarial nr. Contract de vanzare-cumparare aut. nr. 1106, din 09/10/2023 emis de B.I.N Constantinescu Ana Loredana;		
B4	Intabulare, drept de PROPRIETATE, dobandit prin Conventie, cota actuala 1/1, cota initiala 1/1	A1
	1) **LAZAR FILOFTEA**, casatorita cu 2) **LAZAR PETRE**	

C. Partea III. SARCINI .

Inscrieri privind dezmembramintele dreptului de proprietate, drepturi reale de garanţie şi sarcini	Referinţe
NU SUNT	

Anexa Nr. 1 La Partea I

Teren

Nr cadastral	Suprafaţa (mp)*	Observaţii / Referinţe
38082	577	

* Suprafaţa este determinată in planul de proiecţie Stereo 70.

DETALII LINIARE IMOBIL

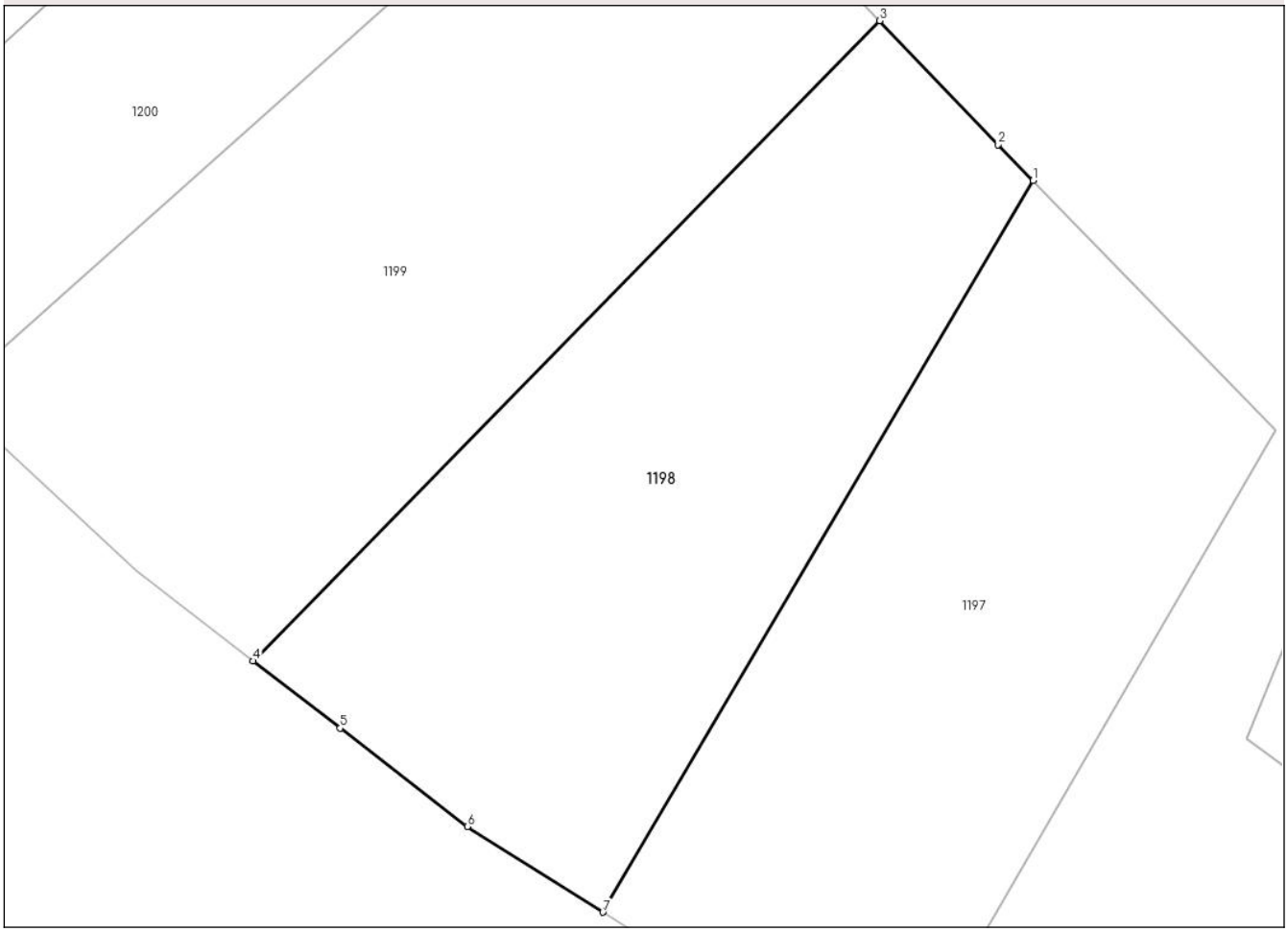

Date referitoare la teren

Crt	Categorie folosință	Intra vilan	Suprafaţa (mp)	Tarla	Parcelă	Nr. topo	Observaţii / Referinţe
1	neproductiv	DA	577	-	-	-	

Lungime Segmente
1) Valorile lungimilor segmentelor sunt obţinute din proiecţie în plan.

Punct început	X / Y	Punct sfârşit	X / Y	Lungime segment (** (m)
1	441.763,892 426.312,561	2	441.762,306 426.314,188	2.272
2	441.762,306 426.314,188	3	441.756,969 426.319,777	7.728
3	441.756,969 426.319,777	4	441.728,652 426.290,882	40.457
4	441.728,652 426.290,882	5	441.732,584 426.287,849	4.966
5	441.732,584 426.287,849	6	441.738,332 426.283,414	7.26

Document care conține date cu caracter personal, protejat de prevederile Regulamentului (UE) nr. 679/2016 și Legii 190/2018

Punct început	X / Y	Punct sfârşit	X / Y	Lungime segment (** (m)
6	441.738,332 426.283,414	7	441.744,454 426.279,548	7.24
7	441.744,454 426.279,548	1	441.763,892 426.312,561	38.31

** Lungimile segmentelor sunt determinate în planul de proiecţie Stereo 70 şi sunt rotunjite la 1 milimetru.
*** Distanţa dintre puncte este formată din segmente cumulate ce sunt mai mici decât valoarea 1 milimetru.

Document care conține date cu caracter personal, protejat de prevederile Regulamentului (UE) nr. 679/2016 și Legii 190/2018

DATE DESPRE IMOBILUL NR. 1199

Oficiul de Cadastru şi Publicitate Imobiliară VALCEA
Biroul de Cadastru şi Publicitate Imobiliară Ramnicu Valcea

A. Partea I. Descrierea imobilului

TEREN Intravilan

Adresa: Loc. Brezoi, Str Eroilor, Jud. Valcea, PUNCTUL"ZAVOI"

Nr. Crt	Nr cadastral Nr. topografic	Suprafaţa* (mp)	Observaţii / Referinţe
A1	38083	695	Sector cadastral:36 Teren neimprejmuit;

B. Partea II. Proprietari şi acte

Inscrieri privitoare la dreptul de proprietate şi alte drepturi reale		Referinţe
113505 / 14/12/2023		
Act Notarial nr. Contract de vanzare nr 2827, din 11/12/2023 emis de Bexa Mihai;		
B4	Intabulare, drept de PROPRIETATE, dobandit prin Conventie, cota actuala 1/1, cota initiala 1/1	A1
	1) **DOMNARIU BOGDAN-DUMITRU**	
	OBSERVATII: bun propriu cu titlu de cumparare	

C. Partea III. SARCINI .

Inscrieri privind dezmembramintele dreptului de proprietate, drepturi reale de garanţie şi sarcini	Referinţe
NU SUNT	

Document care conține date cu caracter personal, protejat de prevederile Regulamentului (UE) nr. 679/2016 și Legii 190/2018

Anexa Nr. 1 La Partea I

Teren

Nr cadastral	Suprafaţa (mp)*	Observaţii / Referinţe
38083	695	

* Suprafaţa este determinată in planul de proiecţie Stereo 70.

DETALII LINIARE IMOBIL

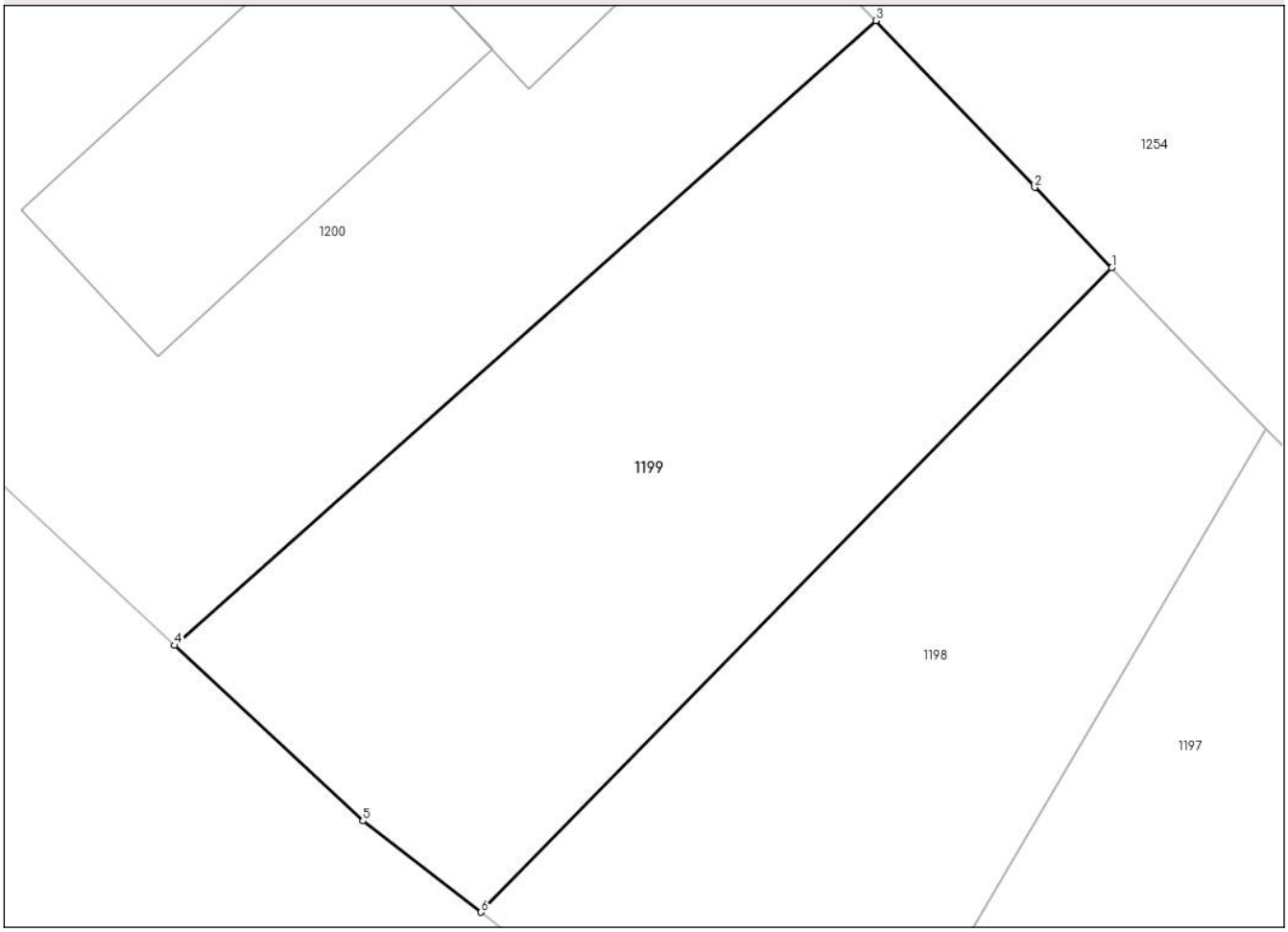

Date referitoare la teren

Crt	Categorie folosință	Intra vilan	Suprafaţa (mp)	Tarla	Parcelă	Nr. topo	Observaţii / Referinţe
1	neproductiv	DA	695	-	-	-	

Lungime Segmente
1) Valorile lungimilor segmentelor sunt obţinute din proiecţie în plan.

Punct început	X / Y	Punct sfârşit	X / Y	Lungime segment (** (m)
1	441.756,969 426.319,777	2	441.753,515 426.323,393	5.001
2	441.753,515 426.323,393	3	441.746,378 426.330,866	10.334
3	441.746,378 426.330,866	4	441.714,895 426.302,849	42.144
4	441.714,895 426.302,849	5	441.723,346 426.294,975	11.551
5	441.723,346 426.294,975	6	441.728,652 426.290,882	6.701

Document care conține date cu caracter personal, protejat de prevederile Regulamentului (UE) nr. 679/2016 și Legii 190/2018

Punct început	X / Y	Punct sfârşit	X / Y	Lungime segment (** (m)
6	441.728,652 426.290,882	1	441.756,969 426.319,777	40.457

** Lungimile segmentelor sunt determinate în planul de proiecţie Stereo 70 şi sunt rotunjite la 1 milimetru.
*** Distanţa dintre puncte este formată din segmente cumulate ce sunt mai mici decât valoarea 1 milimetru.

Document care conține date cu caracter personal, protejat de prevederile Regulamentului (UE) nr. 679/2016 și Legii 190/2018

DATE DESPRE IMOBILUL NR. 1200

Oficiul de Cadastru şi Publicitate Imobiliară VALCEA
Biroul de Cadastru şi Publicitate Imobiliară Ramnicu Valcea

A. Partea I. Descrierea imobilului

TEREN Intravilan

Adresa: Loc. Brezoi, Str Calea Eroilor, Nr. 114, Jud. Valcea

Nr. Crt	Nr cadastral Nr. topografic	Suprafaţa* (mp)	Observaţii / Referinţe
A1	36783	1.424	Sector cadastral:36 Teren imprejmuit;

Construcţii

Crt	Nr cadastral Nr. topografic	Adresa	Observaţii / Referinţe
A1.1	36783-C1	Loc. Brezoi, Str Calea Eroilor, Nr. 114, Jud. Valcea	Nr. niveluri:1; S. construita la sol:147 mp; S. construita desfasurata:146 mp; Magazin P, suprafata construita desfasurata = 146mp.
A1.2	36783-C2	Loc. Brezoi, Str Calea Eroilor, Nr. 114, Jud. Valcea	Nr. niveluri:1; S. construita la sol:184 mp; S. construita desfasurata:184 mp; Statie distributie carburanti P, suprafata construita desfasurata = 184mp.
A1.3	36783-C3	Loc. Brezoi, Str Calea Eroilor, Nr. 114, Jud. Valcea	Nr. niveluri:1; S. construita la sol:40 mp; S. construita desfasurata:40 mp; Rezervor S, suprafata construita desfasurata = 40mp.

B. Partea II. Proprietari şi acte

Inscrieri privitoare la dreptul de proprietate şi alte drepturi reale		Referinţe
83587 / 19/09/2023		
Act Administrativ nr. 5625, din 06/09/2023 emis de Primaria Orasului Brezoi;		
B9	Intabulare, drept de PROPRIETATE, dobandit prin Construire, cota actuala 1/1, cota initiala 1/1	A1.1, A1.2, A1.3
	1) **MERIDA PETROLEUM S.R.L.**, CIF:37167289	
113501 / 14/12/2023		
Act Notarial nr. Contract de vanzare aut. nr. 2827, din 11/12/2023 emis de notar public Bexa Mihai;		
B11	Intabulare, drept de PROPRIETATE, dobandit prin Conventie, cota actuala 1/1, cota initiala 1/1	A1
	1) **DOMNARIU BOGDAN-DUMITRU**, necasatorit	
	OBSERVATII: bun propriu, cu titlu de cumparare	

C. Partea III. SARCINI

Inscrieri privind dezmembramintele dreptului de proprietate, drepturi reale de garanţie şi sarcini		Referinţe
83587 / 19/09/2023		
Act Notarial nr. Contract de superficie aut. nr. 1875, din 09/10/2023 emis de Notar Public Stan Livea;		
C1	Intabulare, drept de SUPERFICIE, dobandit prin Conventie, cota actuala 1/1, cota initiala 1/1	A1
	1) **MERIDA PETROLEUM S.R.L.**, CIF:37167289	

Document care conține date cu caracter personal, protejat de prevederile Regulamentului (UE) nr. 679/2016 și Legii 190/2018

Anexa Nr. 1 La Partea I

Teren

Nr cadastral	Suprafaţa (mp)*	Observaţii / Referinţe
36783	1.424	

* Suprafaţa este determinată in planul de proiecţie Stereo 70.

DETALII LINIARE IMOBIL

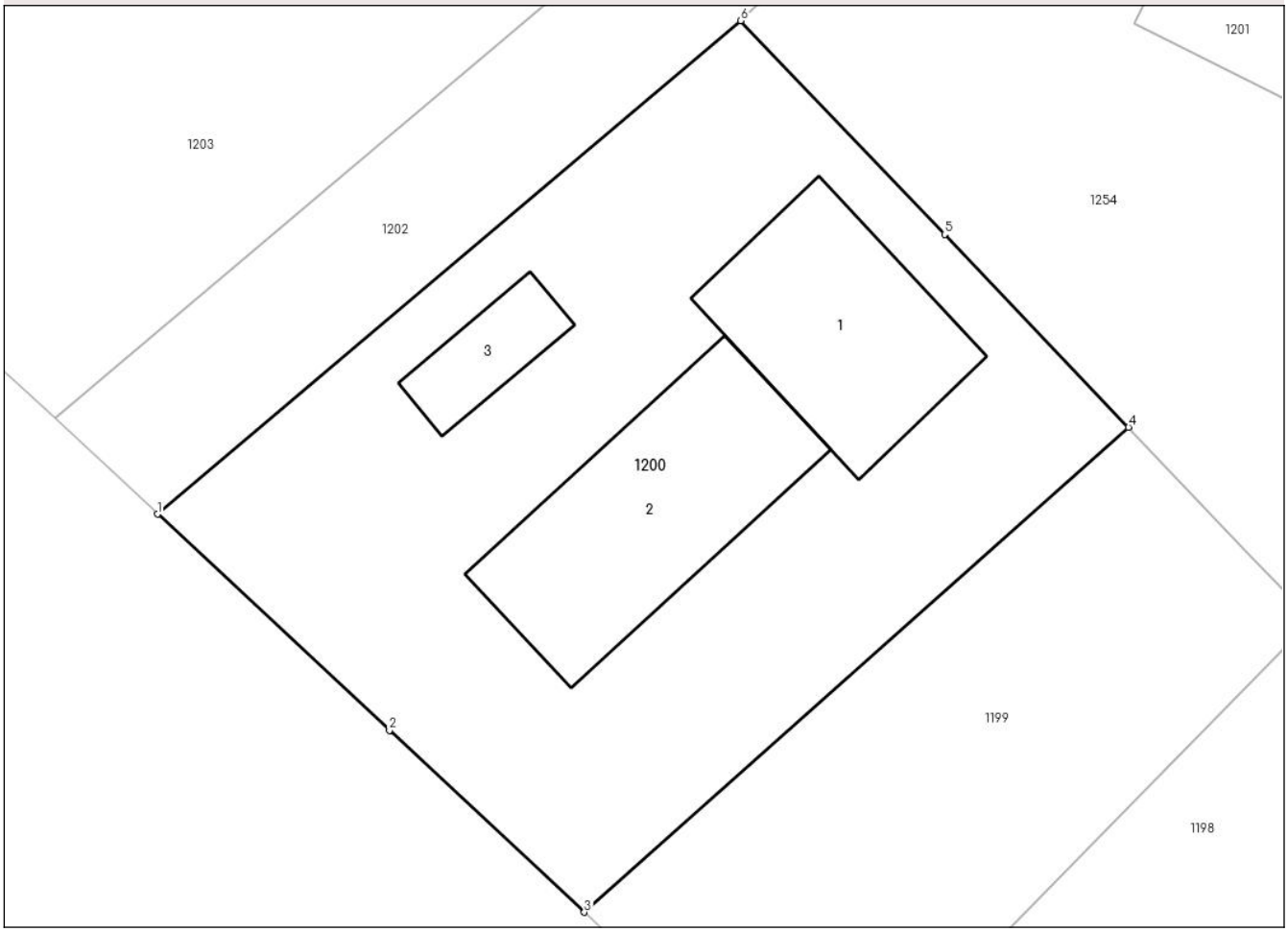

Date referitoare la teren

Crt	Categorie folosință	Intra vilan	Suprafaţa (mp)	Tarla	Parcelă	Nr. topo	Observaţii / Referinţe
1	curti constructii	DA	1.424	-	-	-	

Date referitoare la construcţii

Crt	Număr	Destinaţie construcţie	Supraf. (mp)	Situaţie juridică	Observaţii / Referinţe
A1.1	36783-C1	constructii administrative si social culturale	Din acte: 146 Masurata: 147	Cu acte	Nr. niveluri:1; S. construita la sol:147 mp; S. construita desfasurata:146 mp; Magazin P, suprafata construita desfasurata = 146mp.
A1.2	36783-C2	constructii industriale si edilitare	184	Cu acte	Nr. niveluri:1; S. construita la sol:184 mp; S. construita desfasurata:184 mp; Statie distributie carburanti P, suprafata construita desfasurata = 184mp.
A1.3	36783-C3	constructii industriale si edilitare	40	Cu acte	Nr. niveluri:1; S. construita la sol:40 mp; S. construita desfasurata:40 mp; Rezervor S, suprafata construita desfasurata = 40mp.

Lungime Segmente

1) Valorile lungimilor segmentelor sunt obţinute din proiecţie în plan.

Punct început	X / Y	Punct sfârşit	X / Y	Lungime segment (** (m)

Punct început	X / Y	Punct sfârşit	X / Y	Lungime segment (** (m)
1	441.690,213 426.325,848	2	441.703,621 426.313,355	18.326
2	441.703,621 426.313,355	3	441.714,895 426.302,849	15.41
3	441.714,895 426.302,849	4	441.746,378 426.330,866	42.144
4	441.746,378 426.330,866	5	441.735,735 426.342,01	15.41
5	441.735,735 426.342,01	6	441.723,941 426.354,358	17.075
6	441.723,941 426.354,358	1	441.690,213 426.325,848	44.163

** Lungimile segmentelor sunt determinate în planul de proiecţie Stereo 70 şi sunt rotunjite la 1 milimetru.
*** Distanţa dintre puncte este formată din segmente cumulate ce sunt mai mici decât valoarea 1 milimetru.

Document care conține date cu caracter personal, protejat de prevederile Regulamentului (UE) nr. 679/2016 și Legii 190/2018

DATE DESPRE IMOBILUL NR. 1201

Oficiul de Cadastru şi Publicitate Imobiliară VALCEA
Biroul de Cadastru şi Publicitate Imobiliară Ramnicu Valcea

A. Partea I. Descrierea imobilului

Nr. CF vechi:972
Nr. cadastral vechi:708

TEREN Intravilan

Adresa: Loc. Brezoi, Jud. Valcea, "Depozit Carburanti Sectie TTL"

Nr. Crt	Nr cadastral Nr. topografic	Suprafaţa* (mp)	Observaţii / Referinţe
A1	36262	1.028	Sector cadastral:36 Teren neimprejmuit;

B. Partea II. Proprietari şi acte

Inscrieri privitoare la dreptul de proprietate şi alte drepturi reale		Referinţe
30244 / 01/11/2006		
Act Notarial nr. aut. sub nr. 4135, din 27/10/2006 emis de Notar Public Gutau Mariana;		
B1	Intabulare, drept de PROPRIETATE, dobandit prin Conventie, cota actuala 1/1, cota initiala 1/1	A1
	1) **SOCIETATEA COMERCIALA GENERAL GRUP - PROIECTARE SI CONSTRUCTII SRL**, CIF:10842650	

C. Partea III. SARCINI .

Inscrieri privind dezmembramintele dreptului de proprietate, drepturi reale de garanţie şi sarcini	Referinţe
NU SUNT	

Document care conține date cu caracter personal, protejat de prevederile Regulamentului (UE) nr. 679/2016 și Legii 190/2018

Anexa Nr. 1 La Partea I

Teren

Nr cadastral	Suprafaţa (mp)*	Observaţii / Referinţe
36262	1.028	

* Suprafaţa este determinată in planul de proiecţie Stereo 70.

DETALII LINIARE IMOBIL

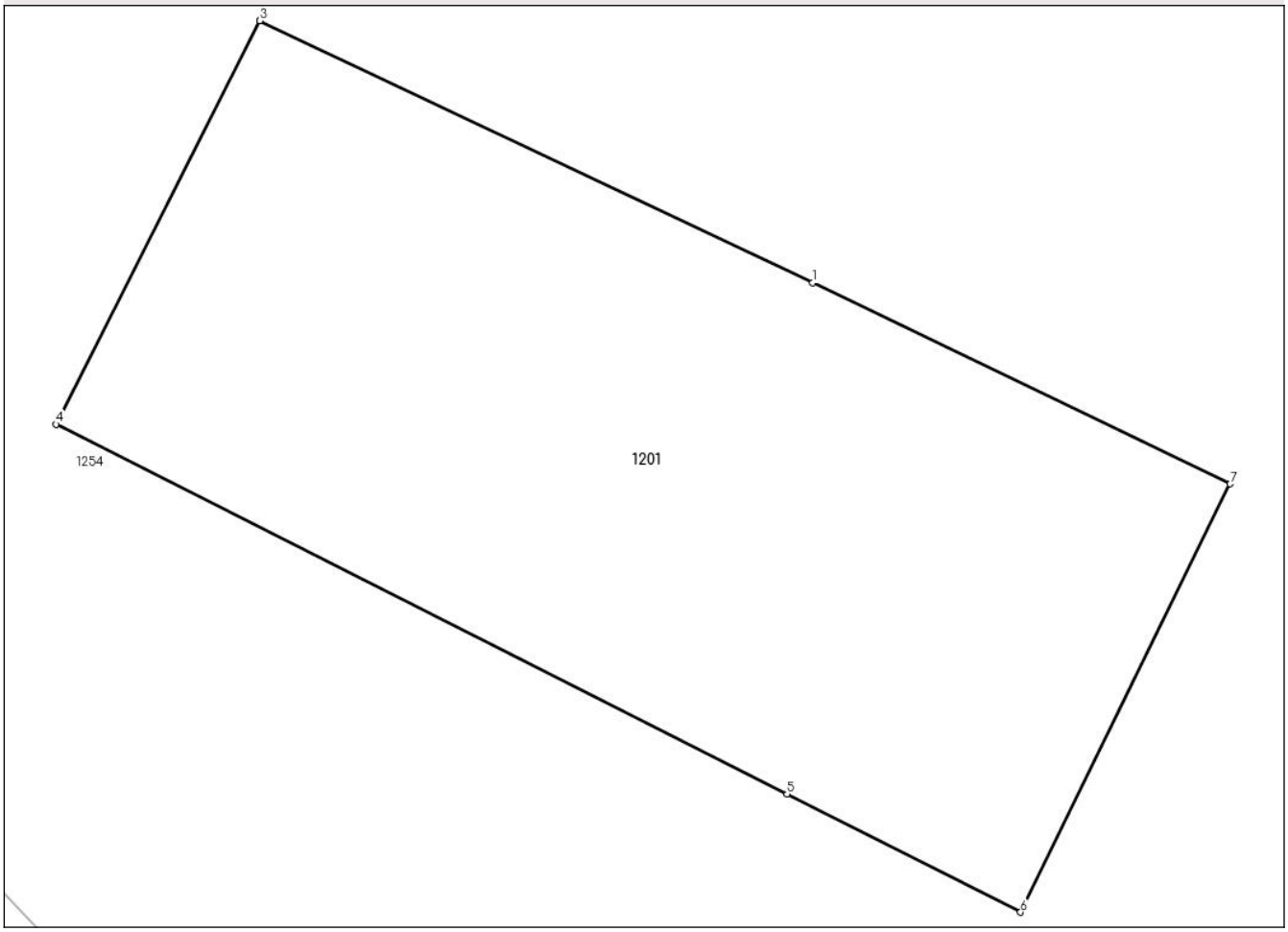

Date referitoare la teren

Crt	Categorie folosinţă	Intra vilan	Suprafaţa (mp)	Tarla	Parcelă	Nr. topo	Observaţii / Referinţe
1	curti constructii	DA	1.028	-	-	-	

Lungime Segmente
1) Valorile lungimilor segmentelor sunt obţinute din proiecţie în plan.

Punct început	X / Y	Punct sfârşit	X / Y	Lungime segment (** (m)
1	441.780,993 426.360,614	2	441.755,941 426.372,467	27.715
2	441.755,941 426.372,467	3	441.755,94 426.372,466	0.001
3	441.755,94 426.372,466	4	441.746,715 426.354,208	20.456
4	441.746,715 426.354,208	5	441.779,829 426.337,475	37.102
5	441.779,829 426.337,475	6	441.790,404 426.332,131	11.849

Document care conține date cu caracter personal, protejat de prevederile Regulamentului (UE) nr. 679/2016 și Legii 190/2018

Punct început	X / Y	Punct sfârşit	X / Y	Lungime segment (** (m)
6	441.790,404 426.332,131	7	441.799,9 426.351,513	21.583
7	441.799,9 426.351,513	1	441.780,993 426.360,614	20.983

** Lungimile segmentelor sunt determinate în planul de proiecţie Stereo 70 şi sunt rotunjite la 1 milimetru.
*** Distanţa dintre puncte este formată din segmente cumulate ce sunt mai mici decât valoarea 1 milimetru.

Document care conține date cu caracter personal, protejat de prevederile Regulamentului (UE) nr. 679/2016 și Legii 190/2018

DATE DESPRE IMOBILUL NR. 1202

Oficiul de Cadastru şi Publicitate Imobiliară VALCEA
Biroul de Cadastru şi Publicitate Imobiliară Ramnicu Valcea

A. Partea I. Descrierea imobilului

TEREN Intravilan

Adresa: Loc. Brezoi, Str Eroilor, Jud. Valcea, Punctul"Zavoi"

Nr. Crt	Nr cadastral Nr. topografic	Suprafaţa* (mp)	Observaţii / Referinţe
A1	36051	1.579	Sector cadastral:36 Teren neimprejmuit;

B. Partea II. Proprietari şi acte

Inscrieri privitoare la dreptul de proprietate şi alte drepturi reale		Referinţe
68377 / 19/12/2016		
Act Administrativ nr. 35, din 27/06/2002 emis de - (Hotararea Nr. 62 din 30.10.2003; Sentinta civila Nr. 1991/C din 04.12.2002 pronuntata de Tribunalul Valcea; Decizia Nr. 248/R-C din 24.02.2003 pronuntata de Curtea de Apel Pitesti;);		
B2	Intabulare, drept de PROPRIETATE, dobandit prin Lege, cota actuala 1/1, cota initiala 1/1	A1
	1) **ORASUL BREZOI**, CIF:2541894	

C. Partea III. SARCINI .

Inscrieri privind dezmembramintele dreptului de proprietate, drepturi reale de garanţie şi sarcini	Referinţe
NU SUNT	

Document care conține date cu caracter personal, protejat de prevederile Regulamentului (UE) nr. 679/2016 și Legii 190/2018

Anexa Nr. 1 La Partea I

Teren

Nr cadastral	Suprafaţa (mp)*	Observaţii / Referinţe
36051	1.579	

* Suprafaţa este determinată in planul de proiecţie Stereo 70.

DETALII LINIARE IMOBIL

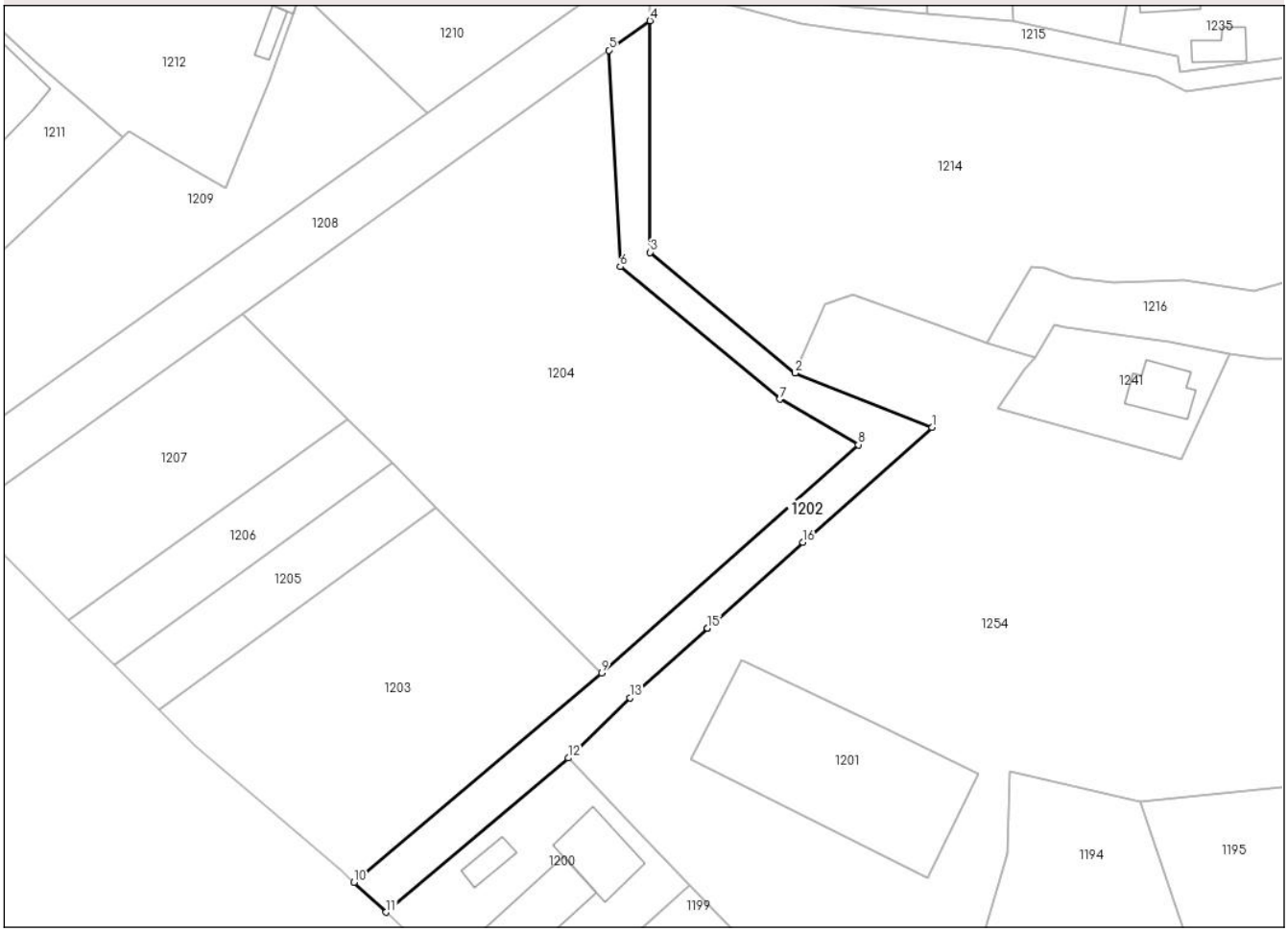

Date referitoare la teren

Crt	Categorie folosință	Intra vilan	Suprafaţa (mp)	Tarla	Parcelă	Nr. topo	Observaţii / Referinţe
1	neproductiv	DA	1.579	-	-	-	

Lungime Segmente
1) Valorile lungimilor segmentelor sunt obţinute din proiecţie în plan.

Punct început	X / Y	Punct sfârşit	X / Y	Lungime segment (** (m)
1	441.791,283 426.415,486	2	441.765,932 426.425,563	27.28
2	441.765,932 426.425,563	3	441.739,094 426.447,875	34.901
3	441.739,094 426.447,875	4	441.739,074 426.490,698	42.823
4	441.739,074 426.490,698	5	441.731,477 426.485,248	9.35
5	441.731,477 426.485,248	6	441.733,581 426.445,215	40.088

Document care conține date cu caracter personal, protejat de prevederile Regulamentului (UE) nr. 679/2016 și Legii 190/2018

Punct început	X / Y	Punct sfârşit	X / Y	Lungime segment (** (m)
6	441.733,581 426.445,215	7	441.763,078 426.420,728	38.336
7	441.763,078 426.420,728	8	441.777,62 426.412,276	16.82
8	441.777,62 426.412,276	9	441.730,113 426.370,101	63.527
9	441.730,113 426.370,101	10	441.684,29 426.331,367	60.001
10	441.684,29 426.331,367	11	441.690,213 426.325,848	8.096
11	441.690,213 426.325,848	12	441.723,941 426.354,358	44.163
12	441.723,941 426.354,358	13	441.735,35 426.365,462	15.921
13	441.735,35 426.365,462	14	441.749,739 426.378,394	19.346
14	441.749,739 426.378,394	15	441.749,74 426.378,395	0.001
15	441.749,74 426.378,395	16	441.767,384 426.394,252	23.722
16	441.767,384 426.394,252	1	441.791,283 426.415,486	31.969

** Lungimile segmentelor sunt determinate în planul de proiecţie Stereo 70 şi sunt rotunjite la 1 milimetru.
*** Distanţa dintre puncte este formată din segmente cumulate ce sunt mai mici decât valoarea 1 milimetru.

Document care conține date cu caracter personal, protejat de prevederile Regulamentului (UE) nr. 679/2016 și Legii 190/2018

DATE DESPRE IMOBILUL NR. 1203

Oficiul de Cadastru şi Publicitate Imobiliară VALCEA
Biroul de Cadastru şi Publicitate Imobiliară Ramnicu Valcea

A. Partea I. Descrierea imobilului

TEREN Intravilan

Adresa: Loc. Brezoi, Str Eroilor, Jud. Valcea, Punctul"Zavoi"

Nr. Crt	Nr cadastral Nr. topografic	Suprafaţa* (mp)	Observaţii / Referinţe
A1	36050	2.799	Sector cadastral:36 Teren neimprejmuit;

B. Partea II. Proprietari şi acte

Inscrieri privitoare la dreptul de proprietate şi alte drepturi reale		Referinţe
6532 / 09/02/2017		
Act Administrativ nr. Ordin nr. 369, din 16/10/2014 emis de Institutia Prefectului- Jud. Valcea;		
B8	Intabulare, drept de PROPRIETATE, dobandit prin Lege, cota actuala 1/1, cota initiala 1/1	A1
	1) **EFRIM AURELIA**	

C. Partea III. SARCINI .

Inscrieri privind dezmembramintele dreptului de proprietate, drepturi reale de garanţie şi sarcini	Referinţe
NU SUNT	

Document care conține date cu caracter personal, protejat de prevederile Regulamentului (UE) nr. 679/2016 și Legii 190/2018

Anexa Nr. 1 La Partea I

Teren

Nr cadastral	Suprafaţa (mp)*	Observaţii / Referinţe
36050	2.799	

* Suprafaţa este determinată in planul de proiecţie Stereo 70.

DETALII LINIARE IMOBIL

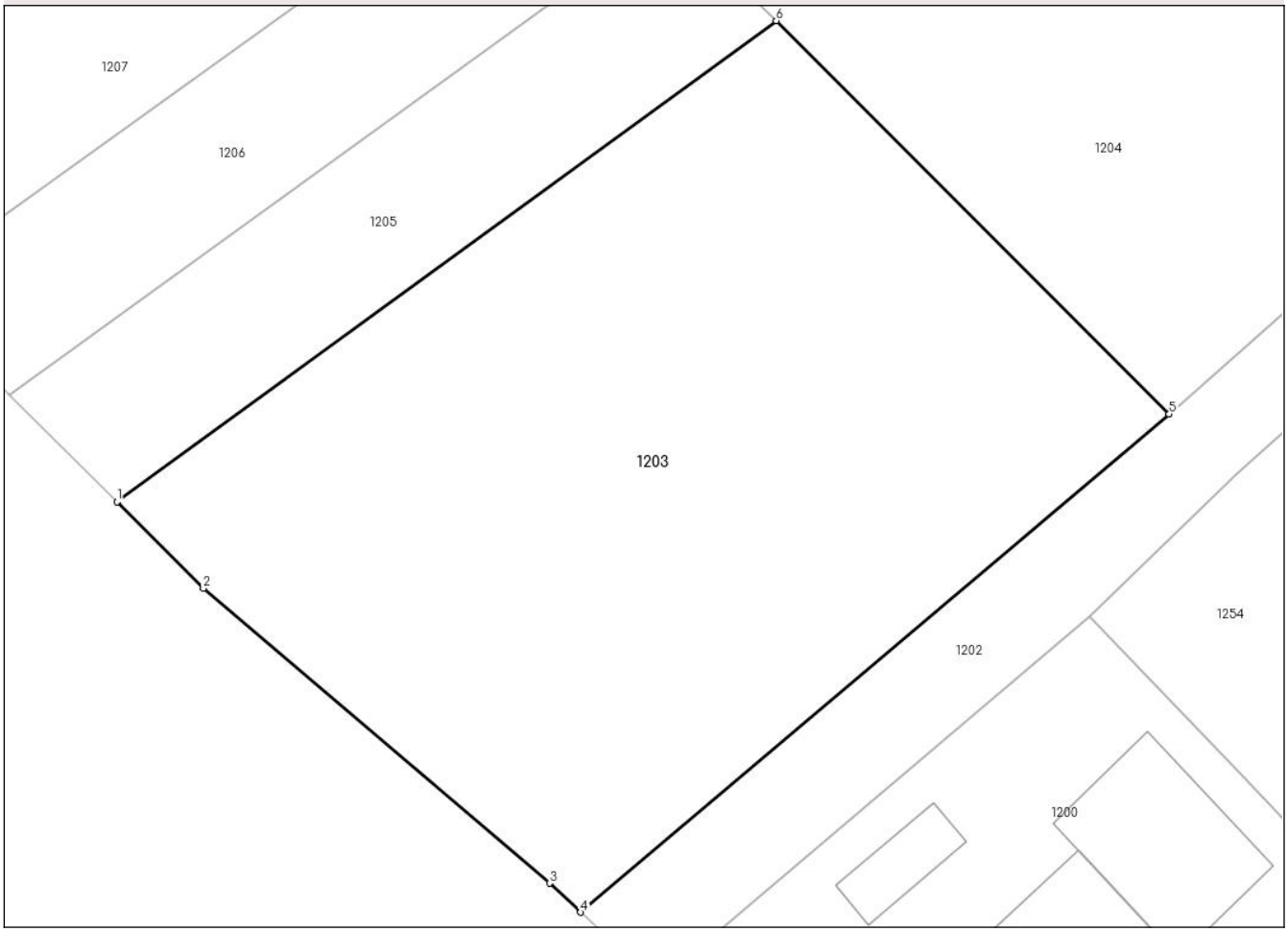

Date referitoare la teren

Crt	Categorie folosință	Intra vilan	Suprafaţa (mp)	Tarla	Parcelă	Nr. topo	Observaţii / Referinţe
1	neproductiv	DA	2.799	-	-	-	

Lungime Segmente
1) Valorile lungimilor segmentelor sunt obţinute din proiecţie în plan.

Punct început	X / Y	Punct sfârşit	X / Y	Lungime segment (** (m)
1	441.648,2 426.363,284	2	441.654,933 426.356,551	9.522
2	441.654,933 426.356,551	3	441.681,874 426.333,618	35.38
3	441.681,874 426.333,618	4	441.684,29 426.331,367	3.302
4	441.684,29 426.331,367	5	441.730,113 426.370,101	60.001
5	441.730,113 426.370,101	6	441.699,515 426.400,687	43.264

Document care conține date cu caracter personal, protejat de prevederile Regulamentului (UE) nr. 679/2016 și Legii 190/2018

Punct început	X / Y	Punct sfârşit	X / Y	Lungime segment (** (m)
6	441.699,515 426.400,687	1	441.648,2 426.363,284	63.5

** Lungimile segmentelor sunt determinate în planul de proiecţie Stereo 70 şi sunt rotunjite la 1 milimetru.
*** Distanţa dintre puncte este formată din segmente cumulate ce sunt mai mici decât valoarea 1 milimetru.

Document care conține date cu caracter personal, protejat de prevederile Regulamentului (UE) nr. 679/2016 și Legii 190/2018

DATE DESPRE IMOBILUL NR. 1204

Oficiul de Cadastru şi Publicitate Imobiliară VALCEA
Biroul de Cadastru şi Publicitate Imobiliară Ramnicu Valcea

A. Partea I. Descrierea imobilului

TEREN Intravilan

Adresa: Loc. Brezoi, Str Eroilor, Jud. Valcea, PUNCTUL"ZAVOI"

Nr. Crt	Nr cadastral Nr. topografic	Suprafaţa* (mp)	Observaţii / Referinţe
A1	35928	5.680	Sector cadastral:36 Teren neimprejmuit;

B. Partea II. Proprietari şi acte

Inscrieri privitoare la dreptul de proprietate şi alte drepturi reale		Referinţe
22298 / 03/05/2016		
Act Notarial nr. Contract de vanzare-cumparare aut. nr. 347, din 03/05/2016 emis de NP ARMEANU CORINA-RALUCA;		
B2	Intabulare, drept de PROPRIETATE, dobandit prin Conventie, cota actuala 1/1, cota initiala 1/1	A1
	1) **SOCIETATEA "SELIN LOGISTIK" SRL**, CIF:33706143	
22299 / 03/05/2016		
Act Notarial nr. Contract de ipoteca imobiliara aut. nr. 348, din 03/05/2016 emis de N.P. ARMEANU CORINA-RALUCA;		
B3	Se noteaza interdictiile de instrainare, grevare, inchiriere, dezmembrare, alipire, construire, demolare, restructurare si amenajare.	A1
	1) **ING BANK N.V. AMSTERDAM SUCURSALA BUCURESTI**, CIF:6151100	

C. Partea III. SARCINI

Inscrieri privind dezmembramintele dreptului de proprietate, drepturi reale de garanţie şi sarcini		Referinţe
22299 / 03/05/2016		
Act Notarial nr. Contract de ipoteca imobiliara aut. nr. 348, din 03/05/2016 emis de N.P. ARMEANU CORINA-RALUCA;		
C1	Intabulare, drept de IPOTECA, Valoare:304000 RONsi celelalte obligatii de plata aferente creditului.	A1
	1) **ING BANK N.V. AMSTERDAM SUCURSALA BUCURESTI**, CIF:6151100	

Document care conține date cu caracter personal, protejat de prevederile Regulamentului (UE) nr. 679/2016 și Legii 190/2018

Anexa Nr. 1 La Partea I

Teren

Nr cadastral	Suprafaţa (mp)*	Observaţii / Referinţe
35928	5.680	

* Suprafaţa este determinată in planul de proiecţie Stereo 70.

DETALII LINIARE IMOBIL

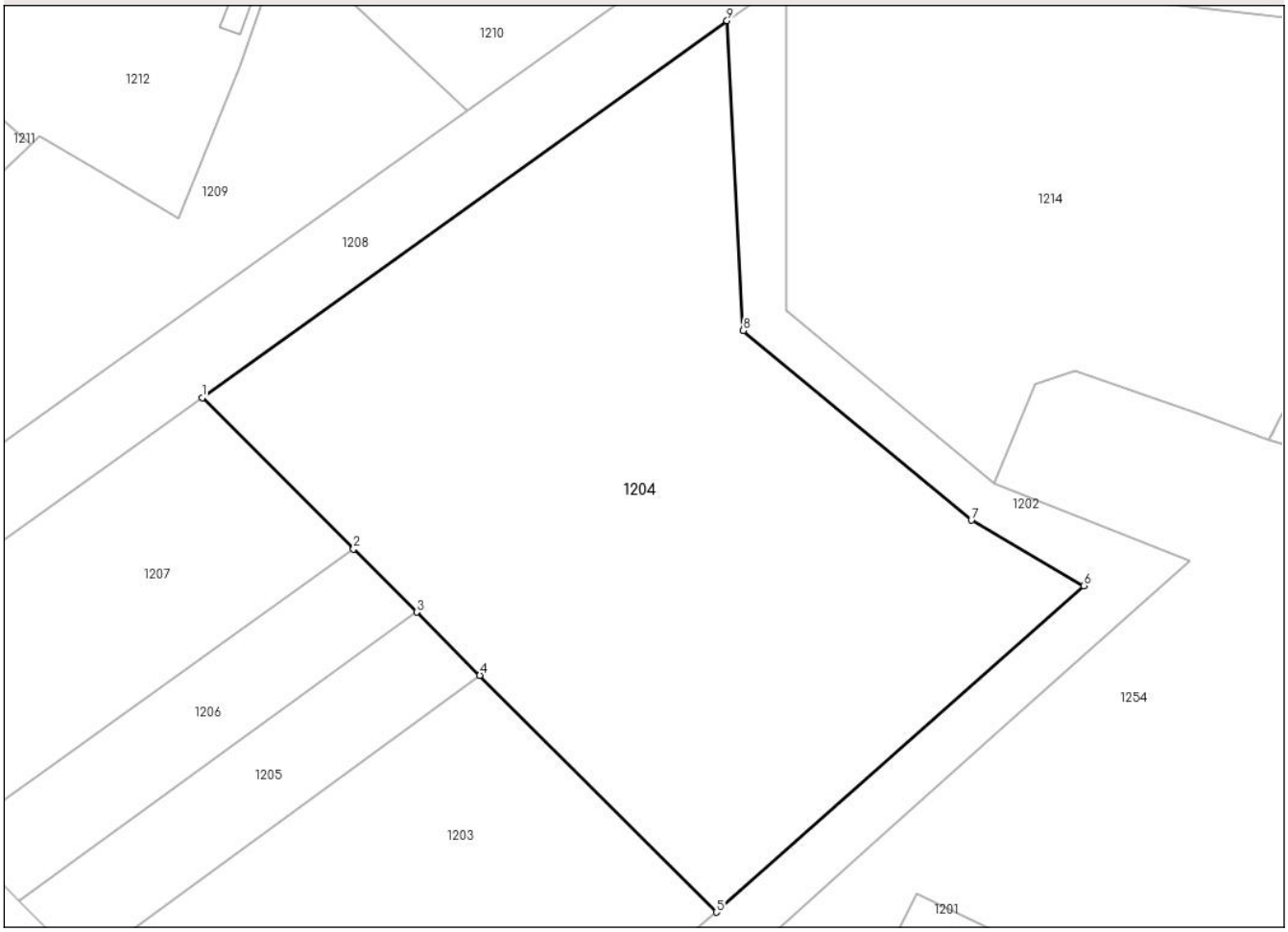

Date referitoare la teren

Crt	Categorie folosință	Intra vilan	Suprafaţa (mp)	Tarla	Parcelă	Nr. topo	Observaţii / Referinţe
1	neproductiv	DA	5.680	-	-	-	

Lungime Segmente
1) Valorile lungimilor segmentelor sunt obţinute din proiecţie în plan.

Punct început	X / Y	Punct sfârşit	X / Y	Lungime segment (** (m)
1	441.663,619 426.436,57	2	441.683,181 426.417,015	27.66
2	441.683,181 426.417,015	3	441.691,346 426.408,853	11.545
3	441.691,346 426.408,853	4	441.699,515 426.400,687	11.551
4	441.699,515 426.400,687	5	441.730,113 426.370,101	43.264
5	441.730,113 426.370,101	6	441.777,62 426.412,276	63.527

Document care conține date cu caracter personal, protejat de prevederile Regulamentului (UE) nr. 679/2016 și Legii 190/2018

Punct început	X / Y	Punct sfârşit	X / Y	Lungime segment (** (m)
6	441.777,62 426.412,276	7	441.763,078 426.420,728	16.82
7	441.763,078 426.420,728	8	441.733,581 426.445,215	38.336
8	441.733,581 426.445,215	9	441.731,477 426.485,248	40.088
9	441.731,477 426.485,248	1	441.663,619 426.436,57	83.512

** Lungimile segmentelor sunt determinate în planul de proiecţie Stereo 70 şi sunt rotunjite la 1 milimetru.
*** Distanţa dintre puncte este formată din segmente cumulate ce sunt mai mici decât valoarea 1 milimetru.

Document care conține date cu caracter personal, protejat de prevederile Regulamentului (UE) nr. 679/2016 și Legii 190/2018

DATE DESPRE IMOBILUL NR. 1205

Oficiul de Cadastru şi Publicitate Imobiliară VALCEA
Biroul de Cadastru şi Publicitate Imobiliară Ramnicu Valcea

A. Partea I. Descrierea imobilului

TEREN Intravilan

Adresa: Loc. Brezoi, Str Eroilor, Jud. Valcea, Punctul"Zavoi"

Nr. Crt	Nr cadastral Nr. topografic	Suprafaţa* (mp)	Observaţii / Referinţe
A1	35931	732	Sector cadastral:36 Teren neimprejmuit;

B. Partea II. Proprietari şi acte

Inscrieri privitoare la dreptul de proprietate şi alte drepturi reale		Referinţe
12737 / 21/03/2013		
Act Notarial nr. contract de vanzare cumparare aut nr.189, din 20/03/2013 emis de ARMEANU CORINA-RALUCA;		
B2	Intabulare, drept de PROPRIETATE, dobandit prin Conventie, cota actuala 1/1, cota initiala 1/1	A1
	1) **ERDINC RALUCA GEORGIANA** 2) **ERDINC SAMI**	

C. Partea III. SARCINI .

Inscrieri privind dezmembramintele dreptului de proprietate, drepturi reale de garanţie şi sarcini	Referinţe
NU SUNT	

Document care conține date cu caracter personal, protejat de prevederile Regulamentului (UE) nr. 679/2016 și Legii 190/2018

Anexa Nr. 1 La Partea I

Teren

Nr cadastral	Suprafaţa (mp)*	Observaţii / Referinţe
35931	732	

* Suprafaţa este determinată in planul de proiecţie Stereo 70.

DETALII LINIARE IMOBIL

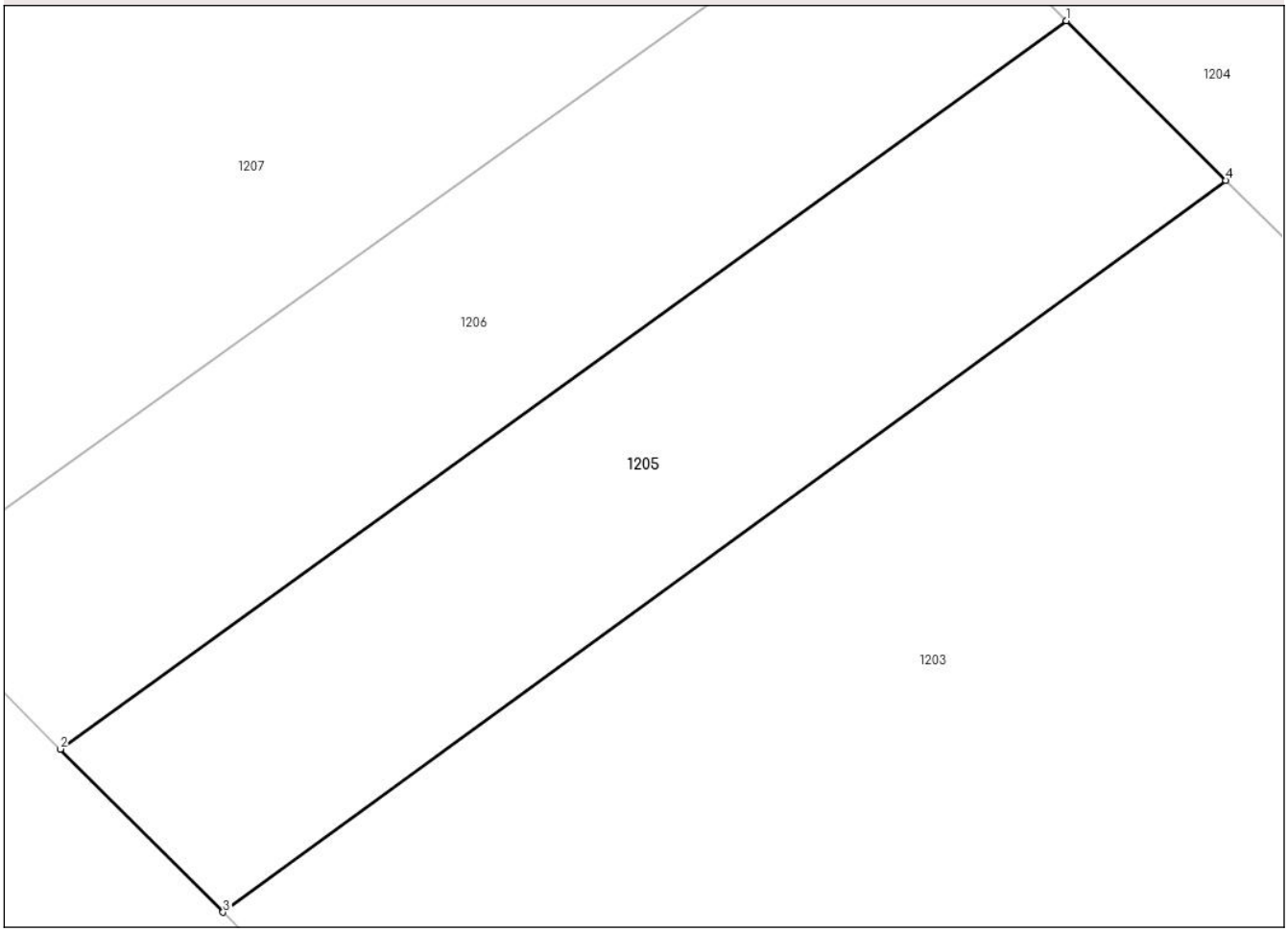

Date referitoare la teren

Crt	Categorie folosință	Intra vilan	Suprafaţa (mp)	Tarla	Parcelă	Nr. topo	Observaţii / Referinţe
1	neproductiv	DA	732	-	-	-	

Lungime Segmente
1) Valorile lungimilor segmentelor sunt obţinute din proiecţie în plan.

Punct început	X / Y	Punct sfârşit	X / Y	Lungime segment (** (m)
1	441.691,346 426.408,853	2	441.639,864 426.371,621	63.534
2	441.639,864 426.371,621	3	441.648,2 426.363,284	11.79
3	441.648,2 426.363,284	4	441.699,515 426.400,687	63.5
4	441.699,515 426.400,687	1	441.691,346 426.408,853	11.551

**** Lungimile segmentelor sunt determinate în planul de proiecţie Stereo 70 şi sunt rotunjite la 1 milimetru.**

Document care conține date cu caracter personal, protejat de prevederile Regulamentului (UE) nr. 679/2016 și Legii 190/2018

***** Distanţa dintre puncte este formată din segmente cumulate ce sunt mai mici decât valoarea 1 milimetru.**

Document care conține date cu caracter personal, protejat de prevederile Regulamentului (UE) nr. 679/2016 și Legii 190/2018

DATE DESPRE IMOBILUL NR. 1206

Oficiul de Cadastru şi Publicitate Imobiliară VALCEA
Biroul de Cadastru şi Publicitate Imobiliară Ramnicu Valcea

A. Partea I. Descrierea imobilului

TEREN Intravilan

Adresa: Loc. Brezoi, Jud. Valcea, Punctul"Zavoi"

Nr. Crt	Nr cadastral Nr. topografic	Suprafaţa* (mp)	Observaţii / Referinţe
A1	35937	732	Sector cadastral:36 Teren neimprejmuit;

B. Partea II. Proprietari şi acte

Inscrieri privitoare la dreptul de proprietate şi alte drepturi reale		Referinţe
12735 / 21/03/2013		
Act Notarial nr. contract de vanzare cumparare aut. nr. 188, din 20/03/2013 emis de BNP ARMEANU CORINA-RALUCA;		
B2	Intabulare, drept de PROPRIETATE, dobandit prin Conventie, cota actuala 1/1, cota initiala 1/1	A1
	1) **ERDINC RALUCA GEORGIANA**, casatorita cu 2) **ERDINC SAMI**	

C. Partea III. SARCINI .

Inscrieri privind dezmembramintele dreptului de proprietate, drepturi reale de garanţie şi sarcini	Referinţe
NU SUNT	

Anexa Nr. 1 La Partea I

Teren

Nr cadastral	Suprafaţa (mp)*	Observaţii / Referinţe
35937	732	

* Suprafaţa este determinată in planul de proiecţie Stereo 70.

DETALII LINIARE IMOBIL

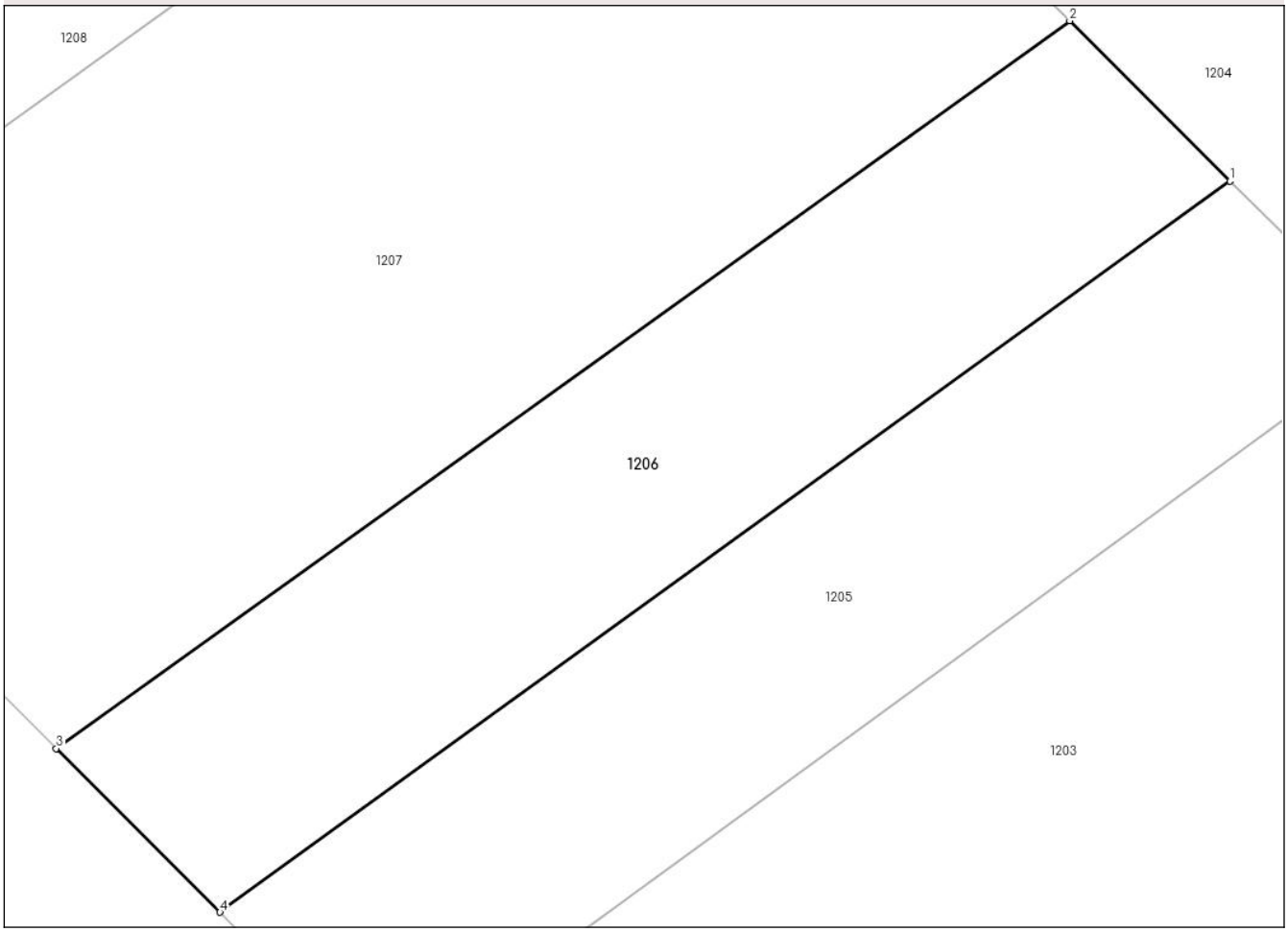

Date referitoare la teren

Crt	Categorie folosință	Intra vilan	Suprafaţa (mp)	Tarla	Parcelă	Nr. topo	Observaţii / Referinţe
1	neproductiv	DA	732	-	-	-	

Lungime Segmente
1) Valorile lungimilor segmentelor sunt obţinute din proiecţie în plan.

Punct început	X / Y	Punct sfârşit	X / Y	Lungime segment (** (m)
1	441.691,346 426.408,853	2	441.683,181 426.417,015	11.545
2	441.683,181 426.417,015	3	441.631,525 426.379,96	63.572
3	441.631,525 426.379,96	4	441.639,864 426.371,621	11.793
4	441.639,864 426.371,621	1	441.691,346 426.408,853	63.534

**** Lungimile segmentelor sunt determinate în planul de proiecţie Stereo 70 şi sunt rotunjite la 1 milimetru.**

Document care conține date cu caracter personal, protejat de prevederile Regulamentului (UE) nr. 679/2016 și Legii 190/2018

***** Distanţa dintre puncte este formată din segmente cumulate ce sunt mai mici decât valoarea 1 milimetru.**

Document care conține date cu caracter personal, protejat de prevederile Regulamentului (UE) nr. 679/2016 și Legii 190/2018

DATE DESPRE IMOBILUL NR. 1207

Oficiul de Cadastru şi Publicitate Imobiliară VALCEA
Biroul de Cadastru şi Publicitate Imobiliară Ramnicu Valcea

A. Partea I. Descrierea imobilului

TEREN Intravilan

Adresa: Loc. Brezoi, Str Eroilor, Jud. Valcea, PUNCTUL"ZAVOI"

Nr. Crt	Nr cadastral Nr. topografic	Suprafaţa* (mp)	Observaţii / Referinţe
A1	35942	1.735	Sector cadastral:36 Teren neimprejmuit;

B. Partea II. Proprietari şi acte

Inscrieri privitoare la dreptul de proprietate şi alte drepturi reale		Referinţe
29134 / 01/06/2016		
Act Notarial nr. 446, din 31/05/2016 emis de B.I.N ARMEANU CORINA-RALUCA;		
B3	Intabulare, drept de PROPRIETATE, dobandit prin Conventie, cota actuala 1/1, cota initiala 1/1	A1
	1) **PAK FOREST SRL**, CIF:13281790	

C. Partea III. SARCINI .

Inscrieri privind dezmembramintele dreptului de proprietate, drepturi reale de garanţie şi sarcini	Referinţe
NU SUNT	

Document care conține date cu caracter personal, protejat de prevederile Regulamentului (UE) nr. 679/2016 și Legii 190/2018

Anexa Nr. 1 La Partea I

Teren

Nr cadastral	Suprafaţa (mp)*	Observaţii / Referinţe
35942	1.735	

* Suprafaţa este determinată in planul de proiecţie Stereo 70.

DETALII LINIARE IMOBIL

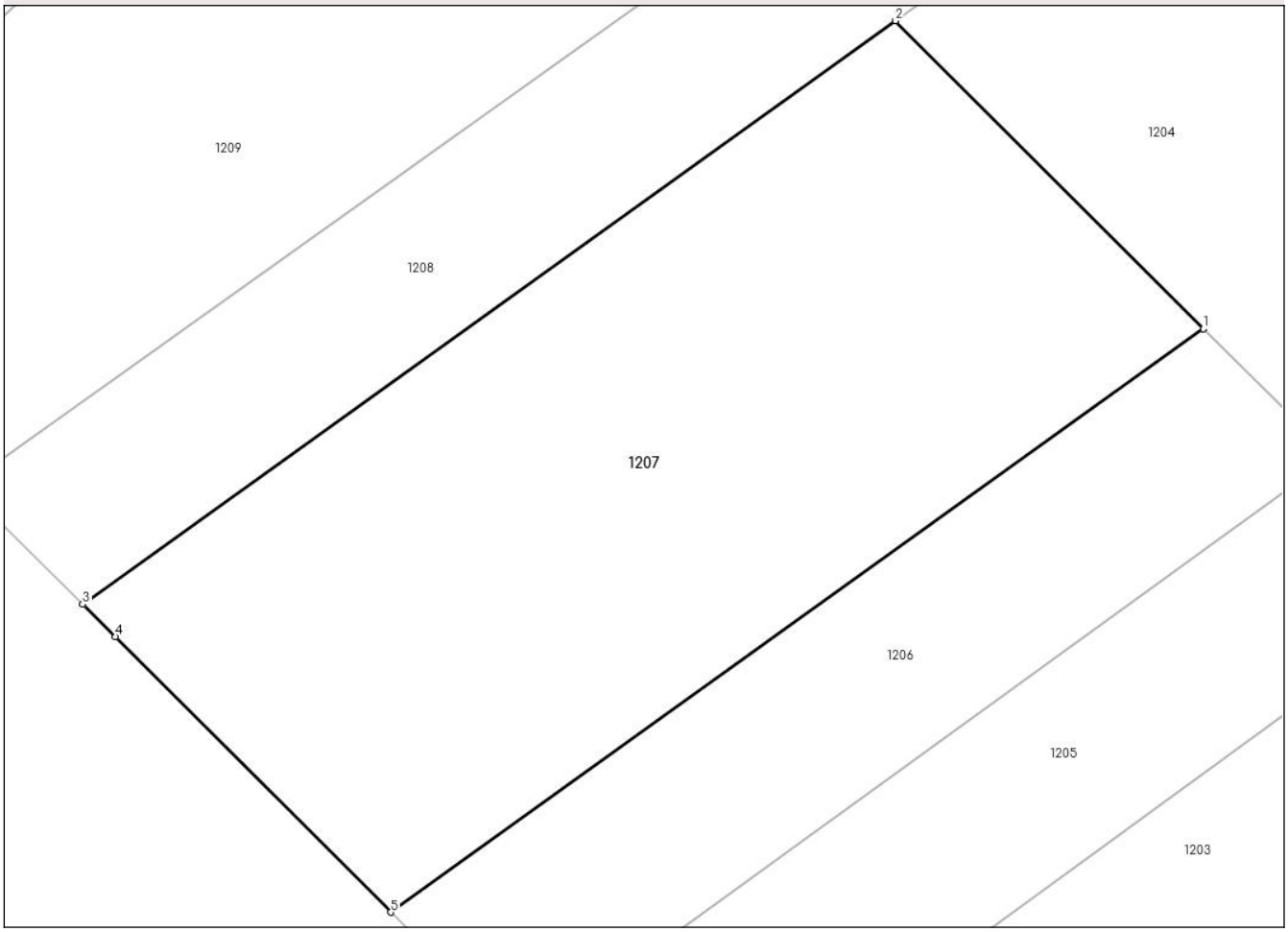

Date referitoare la teren

Crt	Categorie folosință	Intra vilan	Suprafaţa (mp)	Tarla	Parcelă	Nr. topo	Observaţii / Referinţe
1	neproductiv	DA	1.735	-	-	-	

Lungime Segmente
1) Valorile lungimilor segmentelor sunt obţinute din proiecţie în plan.

Punct început	X / Y	Punct sfârşit	X / Y	Lungime segment (** (m)
1	441.683,181 426.417,015	2	441.663,619 426.436,57	27.66
2	441.663,619 426.436,57	3	441.611,958 426.399,51	63.579
3	441.611,958 426.399,51	4	441.614,025 426.397,462	2.91
4	441.614,025 426.397,462	5	441.631,525 426.379,96	24.75
5	441.631,525 426.379,96	1	441.683,181 426.417,015	63.572

Document care conține date cu caracter personal, protejat de prevederile Regulamentului (UE) nr. 679/2016 și Legii 190/2018

** Lungimile segmentelor sunt determinate în planul de proiecţie Stereo 70 şi sunt rotunjite la 1 milimetru.
*** Distanţa dintre puncte este formată din segmente cumulate ce sunt mai mici decât valoarea 1 milimetru.

Document care conține date cu caracter personal, protejat de prevederile Regulamentului (UE) nr. 679/2016 și Legii 190/2018

DATE DESPRE IMOBILUL NR. 1208

Oficiul de Cadastru şi Publicitate Imobiliară VALCEA
Biroul de Cadastru şi Publicitate Imobiliară Ramnicu Valcea

A. Partea I. Descrierea imobilului

Nr. CF vechi:713
Nr. cadastral vechi:481/2/1

TEREN Intravilan

Adresa: Loc. Brezoi, Str Eroilor, Jud. Valcea, pct."Zavoi"

Nr. Crt	Nr cadastral Nr. topografic	Suprafaţa* (mp)	Observaţii / Referinţe
A1	36286	1.652	Sector cadastral:36 Teren neimprejmuit;

B. Partea II. Proprietari şi acte

Inscrieri privitoare la dreptul de proprietate şi alte drepturi reale		Referinţe
1 / 05/12/2003		
Act Administrativ nr. 35, din 27/06/2002 emis de - (Hotararea nr.62/30.12.2003; sentinta civila nr.1991/C/04.12.2002 pronuntata de Tribunalul Valcea; Decizia civila nr.248/R-C/24.02.2003 pronuntata de Curtea de Apel Pitesti);		
B1	Intabulare, drept de PROPRIETATE, dobandit prin Lege, cota actuala 1/1, cota initiala 1/1	A1
	1) **ORASUL BREZOI**, CIF:9999999999999	

C. Partea III. SARCINI .

Inscrieri privind dezmembramintele dreptului de proprietate, drepturi reale de garanţie şi sarcini	Referinţe
NU SUNT	

Anexa Nr. 1 La Partea I

Teren

Nr cadastral	Suprafaţa (mp)*	Observaţii / Referinţe
36286	1.652	

* Suprafaţa este determinată in planul de proiecţie Stereo 70.

DETALII LINIARE IMOBIL

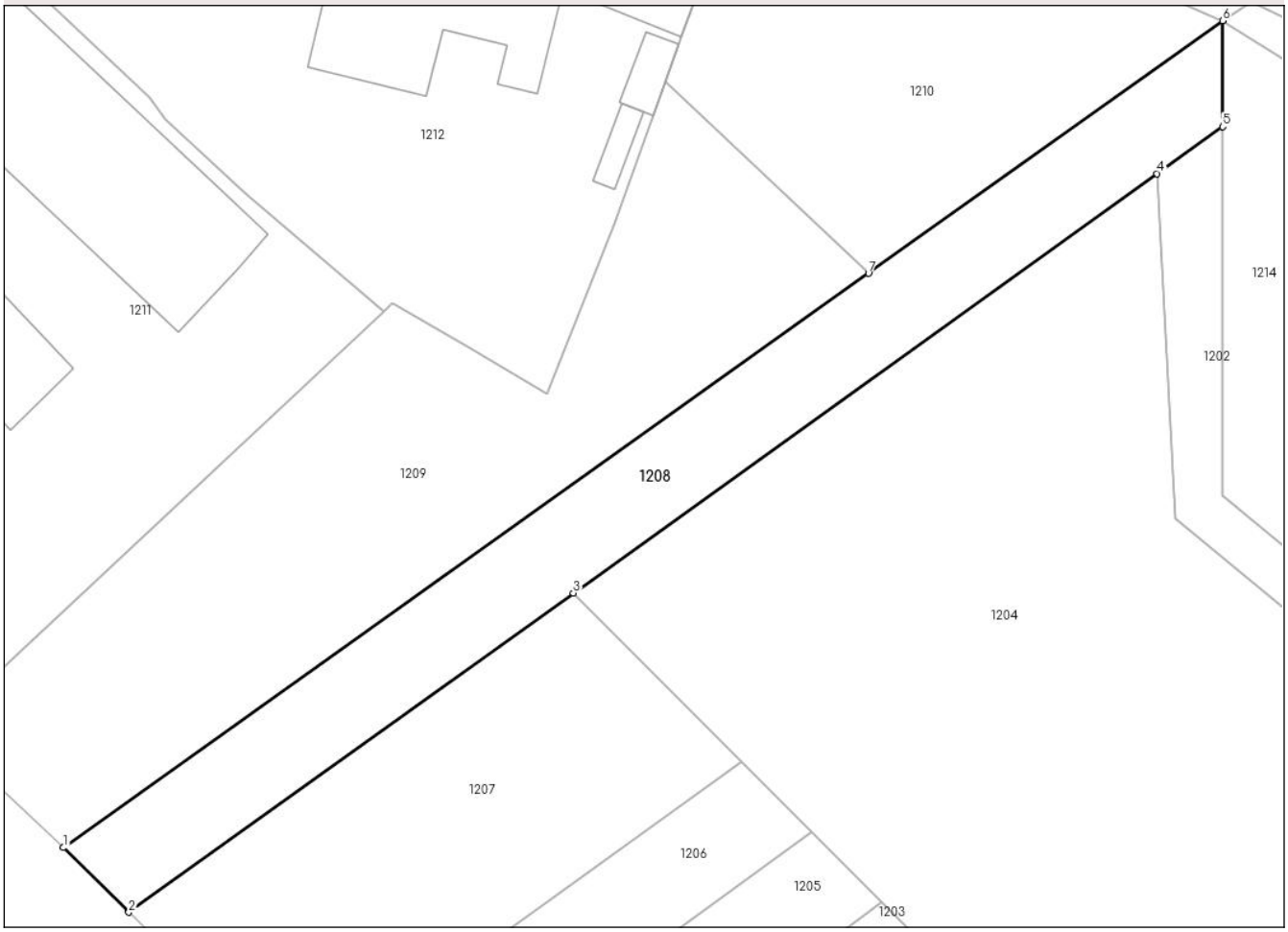

Date referitoare la teren

Crt	Categorie folosință	Intra vilan	Suprafaţa (mp)	Tarla	Parcelă	Nr. topo	Observaţii / Referinţe
1	neproductiv	DA	1.652	-	-	-	

Lungime Segmente
1) Valorile lungimilor segmentelor sunt obţinute din proiecţie în plan.

Punct început	X / Y	Punct sfârşit	X / Y	Lungime segment (** (m)
1	441.604,367 426.407,006	2	441.611,958 426.399,51	10.668
2	441.611,958 426.399,51	3	441.663,619 426.436,57	63.579
3	441.663,619 426.436,57	4	441.731,477 426.485,248	83.512
4	441.731,477 426.485,248	5	441.739,074 426.490,698	9.35
5	441.739,074 426.490,698	6	441.739,068 426.503,011	12.313

Document care conține date cu caracter personal, protejat de prevederile Regulamentului (UE) nr. 679/2016 și Legii 190/2018

Punct început	X / Y	Punct sfârşit	X / Y	Lungime segment (** (m)
6	441.739,068 426.503,011	7	441.697,916 426.473,681	50.535
7	441.697,916 426.473,681	1	441.604,367 426.407,006	114.878

** Lungimile segmentelor sunt determinate în planul de proiecţie Stereo 70 şi sunt rotunjite la 1 milimetru.
*** Distanţa dintre puncte este formată din segmente cumulate ce sunt mai mici decât valoarea 1 milimetru.

Document care conține date cu caracter personal, protejat de prevederile Regulamentului (UE) nr. 679/2016 și Legii 190/2018

DATE DESPRE IMOBILUL NR. 1209

Oficiul de Cadastru şi Publicitate Imobiliară VALCEA
Biroul de Cadastru şi Publicitate Imobiliară Ramnicu Valcea

A. Partea I. Descrierea imobilului

TEREN Intravilan

Adresa: Loc. Brezoi, Str Eroilor, Jud. Valcea, PUNCTUL ,,ZAVOI''

Nr. Crt	Nr cadastral Nr. topografic	Suprafaţa* (mp)	Observaţii / Referinţe
A1	35917	Din acte: 2.647 Masurata: 2.660	Sector cadastral:36 Teren imprejmuit;

B. Partea II. Proprietari şi acte

Inscrieri privitoare la dreptul de proprietate şi alte drepturi reale		Referinţe
2965 / 24/01/2013		
Act Notarial nr. Contract de vanzare-cumparare aut. sub Nr. 43, din 24/01/2013 emis de Notar Public ARMEANU CORINA-RALUCA;		
B2	Intabulare, drept de PROPRIETATEbun comun, dobandit prin Conventie, cota actuala 1/1, cota initiala 1/1	A1
	1) **VLAD NICOLAE-MARCEL** 2) **VLAD MIRELA**, (soti)	

C. Partea III. SARCINI .

Inscrieri privind dezmembramintele dreptului de proprietate, drepturi reale de garanţie şi sarcini	Referinţe
NU SUNT	

Document care conține date cu caracter personal, protejat de prevederile Regulamentului (UE) nr. 679/2016 și Legii 190/2018

Anexa Nr. 1 La Partea I

Teren

Nr cadastral	Suprafaţa (mp)*	Observaţii / Referinţe
35917	Din acte: 2.647 Masurata: 2.660	

* Suprafaţa este determinată in planul de proiecţie Stereo 70.

DETALII LINIARE IMOBIL

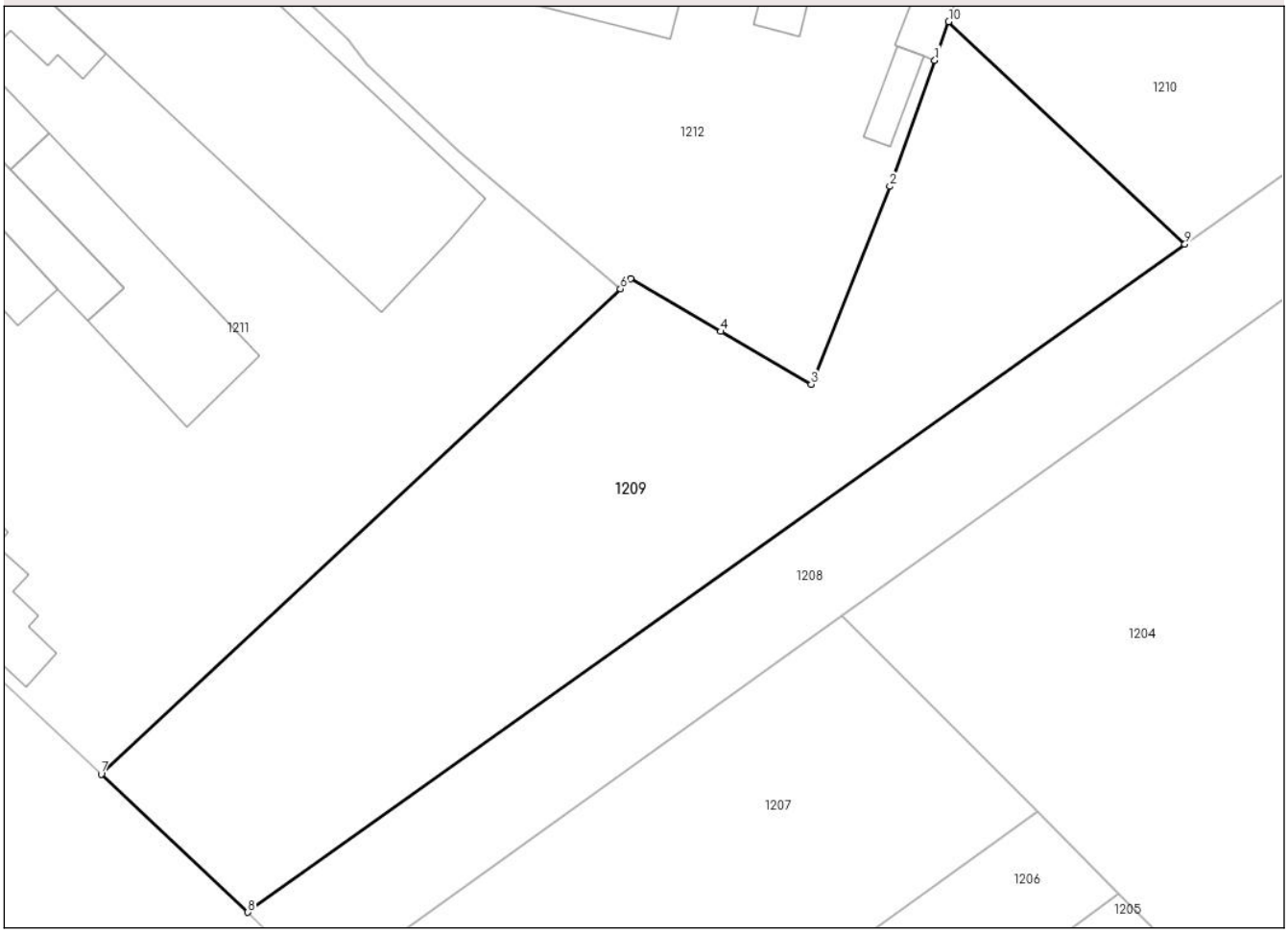

Date referitoare la teren

Crt	Categorie folosinţă	Intra vilan	Suprafaţa (mp)	Tarla	Parcelă	Nr. topo	Observaţii / Referinţe
1	curti constructii	DA	2.660	-	-	-	

Lungime Segmente
1) Valorile lungimilor segmentelor sunt obţinute din proiecţie în plan.

Punct început	X / Y	Punct sfârşit	X / Y	Lungime segment (** (m)
1	441.672,953 426.492,061	2	441.668,459 426.479,47	13.369
2	441.668,459 426.479,47	3	441.660,603 426.459,701	21.273
3	441.660,603 426.459,701	4	441.651,582 426.464,987	10.456
4	441.651,582 426.464,987	5	441.642,561 426.470,274	10.456
5	441.642,561 426.470,274	6	441.641,553 426.469,243	1.442

Document care conține date cu caracter personal, protejat de prevederile Regulamentului (UE) nr. 679/2016 și Legii 190/2018

Punct început	X / Y	Punct sfârşit	X / Y	Lungime segment (** (m)
6	441.641,553 426.469,243	7	441.589,724 426.420,804	70.941
7	441.589,724 426.420,804	8	441.604,367 426.407,006	20.12
8	441.604,367 426.407,006	9	441.697,916 426.473,681	114.878
9	441.697,916 426.473,681	10	441.674,327 426.495,909	32.412
10	441.674,327 426.495,909	1	441.672,953 426.492,061	4.086

** Lungimile segmentelor sunt determinate în planul de proiecţie Stereo 70 şi sunt rotunjite la 1 milimetru.
*** Distanţa dintre puncte este formată din segmente cumulate ce sunt mai mici decât valoarea 1 milimetru.

Document care conține date cu caracter personal, protejat de prevederile Regulamentului (UE) nr. 679/2016 și Legii 190/2018

DATE DESPRE IMOBILUL NR. 1210

Oficiul de Cadastru şi Publicitate Imobiliară VALCEA
Biroul de Cadastru şi Publicitate Imobiliară Ramnicu Valcea

A. Partea I. Descrierea imobilului

Nr. CF vechi:713
Nr. cadastral vechi:481/2/2

TEREN Intravilan

Adresa: Loc. Brezoi, Str Eroilor, Jud. Valcea

Nr. Crt	Nr cadastral Nr. topografic	Suprafaţa* (mp)	Observaţii / Referinţe
A1	35910	Din acte: 4.425 Masurata: 1.765	Sector cadastral:36 Teren neimprejmuit;

B. Partea II. Proprietari şi acte

Inscrieri privitoare la dreptul de proprietate şi alte drepturi reale		Referinţe
1 / 05/12/2003		
Act Administrativ nr. 35, din 27/06/2002 emis de - (, Hotararea nr. 62/30.12.2003, Sentinta civila nr. 1991/C/04.12.2001 pronuntata de Tribunalul Valcea; Decizia nr. 248/R-C/24.02.2003 pronuntata de Curtea de Apel Pitesti);		
B1	Intabulare, drept de PROPRIETATE, dobandit prin Lege, cota actuala 1/1, cota initiala 1/1	A1
	1) **ORASUL BREZOI ORASUL**, CIF:9999999999999	

C. Partea III. SARCINI

Inscrieri privind dezmembramintele dreptului de proprietate, drepturi reale de garanţie şi sarcini		Referinţe
101641 / 07/11/2024		
Act Administrativ nr. Adresa nr. 4/1, din 07/11/2024 emis de BEJ RADU MARIUS, dosar de executare nr. 4/2022 (hotarare judecatoreasca nr Incheiere nr. 74 din 04.02.2022, emis de Judecatoria Brezoi, dosar nr. 41/198/2022);		
C1	In baza Adresei nr. 4/1 din 07.11.2024, emisa de BEJ RADU MARIUS in dosar de executare nr. 4/2022 si a Incheierii nr. 74 din 04.02.2022, pronuntata de Judecatoria Brezoi, dosar nr. 41/198/2022, se noteaza urmarirea silita imobiliara emisa in dosar de executare nr.4/2022 pana la concurenta sumei 3213229 lei, plus cheltuieli de executare si alte sume de bani ce se vor ivi	A1
	1) **SC CASVIL SRL PRIN LICHIDATOR JUDICIAR GRUP AXA I.P.U.R.L**, CIF:9999999999999	

Document care conține date cu caracter personal, protejat de prevederile Regulamentului (UE) nr. 679/2016 și Legii 190/2018

Anexa Nr. 1 La Partea I

Teren

Nr cadastral	Suprafaţa (mp)*	Observaţii / Referinţe
35910	Din acte: 4.425 Masurata: 1.765	

* Suprafaţa este determinată in planul de proiecţie Stereo 70.

DETALII LINIARE IMOBIL

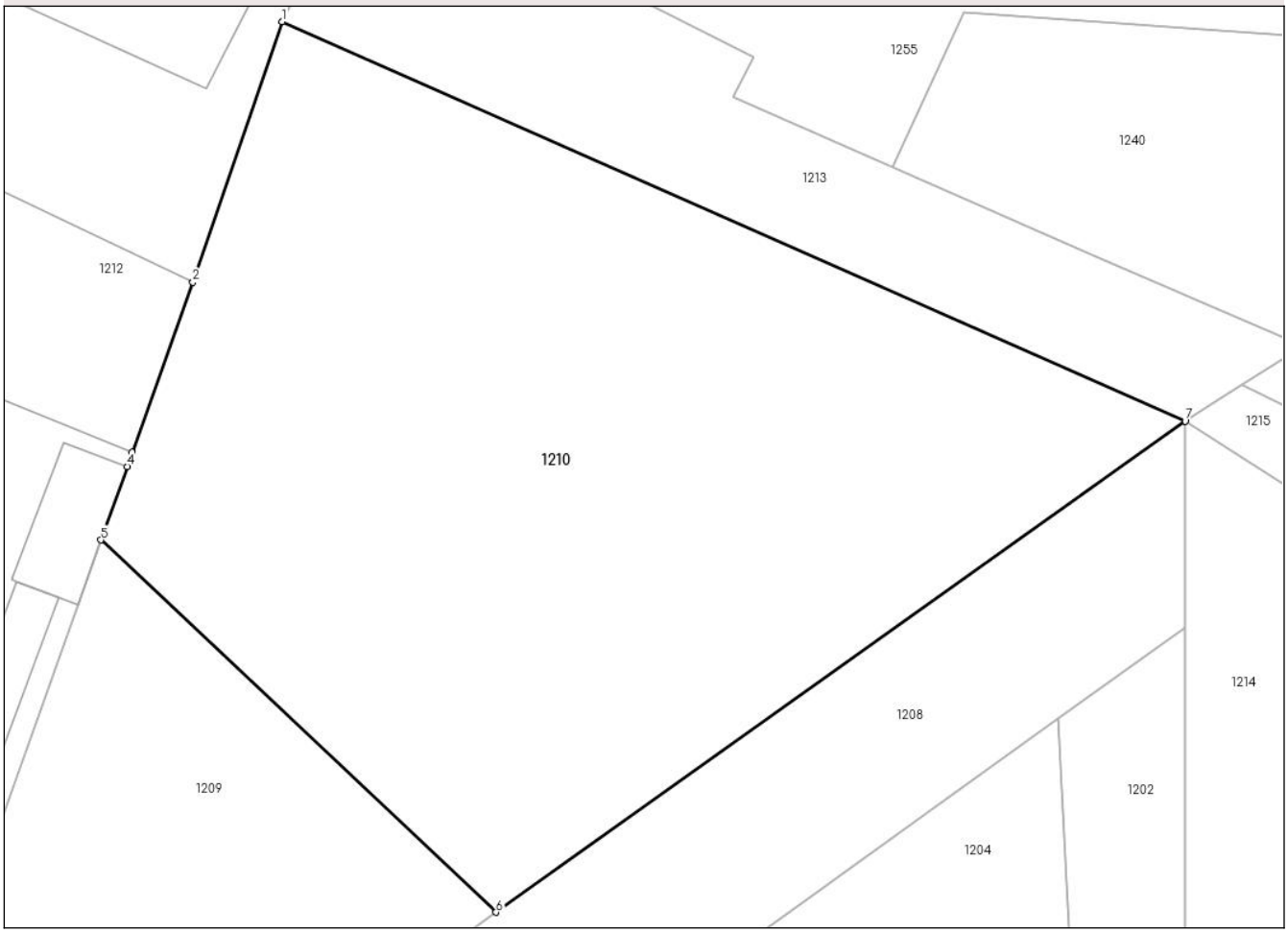

Date referitoare la teren

Crt	Categorie folosință	Intra vilan	Suprafaţa (mp)	Tarla	Parcelă	Nr. topo	Observaţii / Referinţe
1	neproductiv	DA	1.765	-	-	-	

Lungime Segmente
1) Valorile lungimilor segmentelor sunt obţinute din proiecţie în plan.

Punct început	X / Y	Punct sfârşit	X / Y	Lungime segment (** (m)
1	441.685,158 426.526,858	2	441.679,817 426.511,298	16.451
2	441.679,817 426.511,298	3	441.676,195 426.501,14	10.784
3	441.676,195 426.501,14	4	441.675,893 426.500,296	0.896
4	441.675,893 426.500,296	5	441.674,327 426.495,909	4.658
5	441.674,327 426.495,909	6	441.697,916 426.473,681	32.412

Document care conține date cu caracter personal, protejat de prevederile Regulamentului (UE) nr. 679/2016 și Legii 190/2018

Punct început	X / Y	Punct sfârşit	X / Y	Lungime segment (** (m)
6	441.697,916 426.473,681	7	441.739,068 426.503,011	50.535
7	441.739,068 426.503,011	1	441.685,158 426.526,858	58.949

** Lungimile segmentelor sunt determinate în planul de proiecţie Stereo 70 şi sunt rotunjite la 1 milimetru.
*** Distanţa dintre puncte este formată din segmente cumulate ce sunt mai mici decât valoarea 1 milimetru.

Document care conține date cu caracter personal, protejat de prevederile Regulamentului (UE) nr. 679/2016 și Legii 190/2018

DATE DESPRE IMOBILUL NR. 1211

Oficiul de Cadastru şi Publicitate Imobiliară VALCEA
Biroul de Cadastru şi Publicitate Imobiliară Ramnicu Valcea

A. Partea I. Descrierea imobilului

Nr. CF vechi:713
Nr. cadastral vechi:481/2/4

TEREN Intravilan

Adresa: Loc. Brezoi, Str Eroilor, Jud. Valcea, punctul ''Zavoi'' judetul Valcea.

Nr. Crt	Nr cadastral Nr. topografic	Suprafaţa* (mp)	Observaţii / Referinţe
A1	35600	Din acte: 10.000 Masurata: 10.035	Sector cadastral:36 Teren imprejmuit;

Construcţii

Crt	Nr cadastral Nr. topografic	Adresa	Observaţii / Referinţe
A1.1	35600-C1	Loc. Brezoi, Str Eroilor, Jud. Valcea, punctul ''Zavoi'' judetul Valcea.	Nr. niveluri:2; S. construita la sol:99 mp; S. construita desfasurata:99 mp; Cladire anexa, Nr. niveluri: 2; P+E, Anul: 2012, Suprafata construita la sol = 99 mp; Suprafata construita desfasurata = 198 mp
A1.2	35600-C2	Loc. Brezoi, Str Eroilor, Jud. Valcea, punctul ''Zavoi'' judetul Valcea.	Nr. niveluri:2; S. construita la sol:75 mp; S. construita desfasurata:75 mp; Cladire anexa, Nr. niveluri: 2; P+E; Anul: 2012, Suprafata construita la sol = 75 mp; Suprafata construita desfasurata = 134 mp
A1.3	35600-C3	Loc. Brezoi, Str Eroilor, Jud. Valcea, punctul ''Zavoi'' judetul Valcea.	Nr. niveluri:1; S. construita la sol:926 mp; S. construita desfasurata:926 mp; Cladire anexa,Nr. niveluri: 1; Anul: 2007, Suprafata construita la sol = 926 mp; Suprafata construita desfasurata = 926 mp
A1.4	35600-C4	Loc. Brezoi, Str Eroilor, Jud. Valcea, punctul ''Zavoi'' judetul Valcea.	Nr. niveluri:1; S. construita la sol:135 mp; S. construita desfasurata:135 mp; Cladire anexa, Nr. niveluri: 1; Anul: 2012, Suprafata construita la sol = 135 mp; Suprafata construita desfasurata = 135 mp
A1.5	35600-C5	Loc. Brezoi, Str Eroilor, Jud. Valcea, punctul ''Zavoi'' judetul Valcea.	Nr. niveluri:1; S. construita la sol:44 mp; S. construita desfasurata:44 mp; Cladire anexa, Nr. niveluri: 1; Anul: 2012, Suprafata construita la sol = 44 mp; Suprafata construita desfasurata = 44 mp
A1.6	35600-C6	Loc. Brezoi, Str Eroilor, Jud. Valcea, punctul ''Zavoi'' judetul Valcea.	Nr. niveluri:1; S. construita la sol:45 mp; S. construita desfasurata:45 mp; Cladire anexa,Nr. niveluri: 1; Anul: 2012, Suprafata construita la sol = 45 mp; Suprafata construita desfasurata = 45 mp
A1.7	35600-C7	Loc. Brezoi, Str Eroilor, Jud. Valcea, punctul ''Zavoi'' judetul Valcea.	Nr. niveluri:1; S. construita la sol:44 mp; S. construita desfasurata:44 mp; Cladire anexa, Nr. niveluri: 1; Anul: 2012, Suprafata construita la sol = 44 mp;Suprafata construita desfasurata = 44 mp
A1.8	35600-C8	Loc. Brezoi, Str Eroilor, Jud. Valcea, punctul ''Zavoi'' judetul Valcea.	Nr. niveluri:1; S. construita la sol:231 mp; S. construita desfasurata:231 mp; Cladire anexa, Nr. niveluri: 1; Anul: 2012, Suprafata construita la sol = 231 mp;Suprafata construita desfasurata = 231 mp

Crt	Nr cadastral Nr. topografic	Adresa	Observaţii / Referinţe
A1.9	35600-C9	Loc. Brezoi, Str Eroilor, Jud. Valcea, punctul ''Zavoi'' judetul Valcea.	Nr. niveluri:1; S. construita la sol:116 mp; S. construita desfasurata:116 mp; Cladire anexa, Nr. niveluri: 1; Anul: 2012, Suprafata construita la sol = 116 mp; Suprafata construita desfasurata = 116 mp
A1.10	35600-C10	Loc. Brezoi, Str Eroilor, Jud. Valcea, punctul ''Zavoi'' judetul Valcea.	Nr. niveluri:1; S. construita la sol:45 mp; S. construita desfasurata:45 mp; Cladire anexa, Nr. niveluri: 1; Anul: 2012, Suprafata construita la sol = 45 mp; Suprafata construita desfasurata = 45 mp

B. Partea II. Proprietari şi acte

Date despre imobilul nr. 1211 Comuna/Oraş/Municipiu: Brezoi

Inscrieri privitoare la dreptul de proprietate şi alte drepturi reale		Referinţe
29721 / 18/07/2011		
Act Notarial nr. Contract de vanzare - cumparare aut. nr.1048, din 15/07/2011 emis de BNP Gresoiu Dumitru;		
B2	Intabulare, drept de PROPRIETATE, dobandit prin Conventie, cota actuala 1/1, cota initiala 1/1	A1
	1) **SC PAK FOREST SRL**, CIF:9999999999999	
35183 / 16/07/2015		
Act Administrativ nr. autorizatie de construire nr. 73, din 27/12/2007 emis de PRIMARIA ORASULUI BREZOI (proces verbal la terminarea lucrarilor nr. 83/23-09-2008 emis de PRIMARIA ORASULUI BREZOI; autorizatie de construire nr. 39/28-12-2012, emisa de PRIMARIA ORASULUI BREZOI; proces verbal la terminarea lucrarilor nr. 1265/25-02-2015 emis de PPRIMARIA ORASULUI BREZOI; certificat de atestare a constructiilor nr. 4924/21.07.2015-Primaria orasului Brezoi);		
B4	Intabulare, drept de PROPRIETATE, dobandit prin Construire, cota actuala 1/1, cota initiala 1/1	A1.1, A1.2, A1.3, A1.4, A1.5, A1.6, A1.7, A1.8, A1.9, A1.10
	1) **SC PAK FOREST SRL**, CIF:13281790	
B5	Se noteaza actualizarea informatiilor tehnice, in sensul inscrierii constructiilor C1-C10 si modificarii categoriei de folosinta a terenului in suprafata de 10.000 mp din neproductiv in curti constructii.	A1, A1.1, A1.2, A1.3, A1.4, A1.5, A1.6, A1.7, A1.8, A1.9, A1.10
42104 / 20/08/2015		
Act Notarial nr. Contract de ipoteca imobiliara aut.nr.669, din 20/08/2015 emis de NP Armeanu Corina-Raluca;		
B6	Se noteaza interdictii de instrainare, grevare, inchiriere, dezmembrare, alipire, construire, demolare, restructurare si amenajare	A1, A1.1, A1.2, A1.3, A1.4, A1.5, A1.6, A1.7, A1.8, A1.9, A1.10
	1) **ING BANK N.V. AMSTERDAM SUCURSALA BUCURESTI**, CIF:6151100	

C. Partea III. SARCINI

Inscrieri privind dezmembramintele dreptului de proprietate, drepturi reale de garanţie şi sarcini		Referinţe
42104 / 20/08/2015		
Act Notarial nr. Contract de ipoteca imobiliara aut.nr.669, din 20/08/2015 emis de NP Armeanu Corina-Raluca;		
C2	Intabulare, drept de IPOTECA, Valoare:1749000 RON+celelalte obligatii de plata aferente creditului	A1, A1.1, A1.2, A1.3, A1.4, A1.5, A1.6, A1.7, A1.8, A1.9, A1.10
	1) **ING BANK N.V. AMSTERDAM SUCURSALA BUCURESTI**, CIF:6151100	
22535 / 04/05/2016		
Act Notarial nr. Conventie de mentinere a ipotecii imobiliare aut. nr. 351, din 04/05/2016 emis de N.P. ARMEANU CORINA-RALUCA;		
C3	Se noteaza mentinerea ipotecii inscrise sub nr. 42104 din 20.08.2015, sub C2, in rangul prezentei notari, pentru garantarea obligatiilor asumate prin Contractul de facilitate de credit nr. 5255 din 01.04.2016, prin Contractul de facilitate de credit nr. 5255/01 din 01.04.2016 si prin Contractul de facilitate de credit nr. 5255/02 din 01.04.2016.	A1, A1.1, A1.2, A1.3, A1.4, A1.5, A1.6, A1.7, A1.8, A1.9, A1.10
	1) **ING BANK N.V. AMSTERDAM SUCURSALA BUCURESTI**, CIF:6151100	

Anexa Nr. 1 La Partea I

Teren

Nr cadastral	Suprafaţa (mp)*	Observaţii / Referinţe
35600	Din acte: 10.000 Masurata: 10.035	

* Suprafaţa este determinată in planul de proiecţie Stereo 70.

DETALII LINIARE IMOBIL

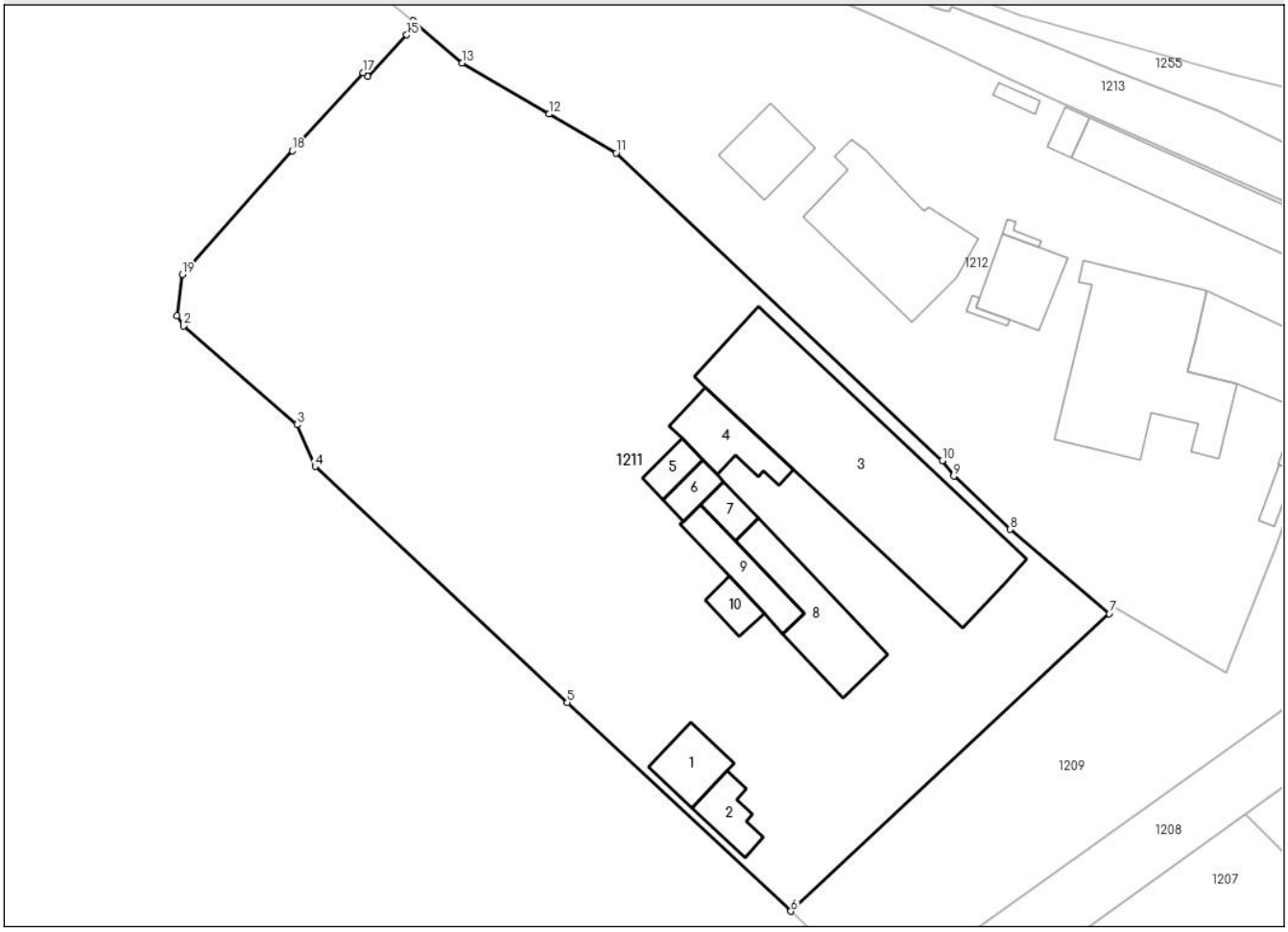

Date referitoare la teren

Crt	Categorie folosinţă	Intra vilan	Suprafaţa (mp)	Tarla	Parcelă	Nr. topo	Observaţii / Referinţe
1	curti constructii	DA	10.035	-	-	-	

Date referitoare la construcţii

Crt	Număr	Destinaţie construcţie	Supraf. (mp)	Situaţie juridică	Observaţii / Referinţe
A1.1	35600-C1	constructii anexa	99	Cu acte	Nr. niveluri:2; S. construita la sol:99 mp; S. construita desfasurata:99 mp; Cladire anexa, Nr. niveluri: 2; P+E, Anul: 2012, Suprafata construita la sol = 99 mp; Suprafata construita desfasurata = 198 mp
A1.2	35600-C2	constructii anexa	75	Cu acte	Nr. niveluri:2; S. construita la sol:75 mp; S. construita desfasurata:75 mp; Cladire anexa, Nr. niveluri: 2; P+E; Anul: 2012, Suprafata construita la sol = 75 mp; Suprafata construita desfasurata = 134 mp

Document care conține date cu caracter personal, protejat de prevederile Regulamentului (UE) nr. 679/2016 și Legii 190/2018

Crt	Număr	Destinaţie construcţie	Supraf. (mp)	Situaţie juridică	Observaţii / Referinţe
A1.3	35600-C3	constructii anexa	926	Cu acte	Nr. niveluri:1; S. construita la sol:926 mp; S. construita desfasurata:926 mp; Cladire anexa, Nr. niveluri: 1; Anul: 2007, Suprafata construita la sol = 926 mp; Suprafata construita desfasurata = 926 mp
A1.4	35600-C4	constructii anexa	135	Cu acte	Nr. niveluri:1; S. construita la sol:135 mp; S. construita desfasurata:135 mp; Cladire anexa, Nr. niveluri: 1; Anul: 2012, Suprafata construita la sol = 135 mp; Suprafata construita desfasurata = 135 mp
A1.5	35600-C5	constructii anexa	44	Cu acte	Nr. niveluri:1; S. construita la sol:44 mp; S. construita desfasurata:44 mp; Cladire anexa, Nr. niveluri: 1; Anul: 2012, Suprafata construita la sol = 44 mp; Suprafata construita desfasurata = 44 mp
A1.6	35600-C6	constructii anexa	45	Cu acte	Nr. niveluri:1; S. construita la sol:45 mp; S. construita desfasurata:45 mp; Cladire anexa, Nr. niveluri: 1; Anul: 2012, Suprafata construita la sol = 45 mp; Suprafata construita desfasurata = 45 mp
A1.7	35600-C7	constructii anexa	44	Cu acte	Nr. niveluri:1; S. construita la sol:44 mp; S. construita desfasurata:44 mp; Cladire anexa, Nr. niveluri: 1; Anul: 2012, Suprafata construita la sol = 44 mp;Suprafata construita desfasurata = 44 mp
A1.8	35600-C8	constructii anexa	231	Cu acte	Nr. niveluri:1; S. construita la sol:231 mp; S. construita desfasurata:231 mp; Cladire anexa, Nr. niveluri: 1; Anul: 2012, Suprafata construita la sol = 231 mp;Suprafata construita desfasurata = 231 mp
A1.9	35600-C9	constructii anexa	116	Cu acte	Nr. niveluri:1; S. construita la sol:116 mp; S. construita desfasurata:116 mp; Cladire anexa, Nr. niveluri: 1; Anul: 2012, Suprafata construita la sol = 116 mp; Suprafata construita desfasurata = 116 mp
A1.10	35600-C10	constructii anexa	45	Cu acte	Nr. niveluri:1; S. construita la sol:45 mp; S. construita desfasurata:45 mp; Cladire anexa, Nr. niveluri: 1; Anul: 2012, Suprafata construita la sol = 45 mp; Suprafata construita desfasurata = 45 mp

Document care conține date cu caracter personal, protejat de prevederile Regulamentului (UE) nr. 679/2016 și Legii 190/2018

Lungime Segmente
1) Valorile lungimilor segmentelor sunt obţinute din proiecţie în plan.

Punct început	X / Y	Punct sfârşit	X / Y	Lungime segment (** (m)
1	441.489,765 426.517,719	2	441.490,83 426.516,064	1.968
2	441.490,83 426.516,064	3	441.509,307 426.500,014	24.475
3	441.509,307 426.500,014	4	441.512,255 426.493,215	7.411
4	441.512,255 426.493,215	5	441.553,291 426.454,755	56.242
5	441.553,291 426.454,755	6	441.589,724 426.420,804	49.8
6	441.589,724 426.420,804	7	441.641,553 426.469,243	70.941
7	441.641,553 426.469,243	8	441.625,407 426.482,986	21.203
8	441.625,407 426.482,986	9	441.616,214 426.491,614	12.608
9	441.616,214 426.491,614	10	441.614,349 426.494,158	3.154
10	441.614,349 426.494,158	11	441.561,298 426.544,244	72.959
11	441.561,298 426.544,244	12	441.550,327 426.550,56	12.659
12	441.550,327 426.550,56	13	441.536,233 426.558,891	16.372
13	441.536,233 426.558,891	14	441.528,256 426.565,766	10.531
14	441.528,256 426.565,766	15	441.527,185 426.563,448	2.553
15	441.527,185 426.563,448	16	441.520,838 426.556,654	9.297
16	441.520,838 426.556,654	17	441.520,109 426.557,29	0.967
17	441.520,109 426.557,29	18	441.508,576 426.544,581	17.162
18	441.508,576 426.544,581	19	441.490,659 426.524,447	26.952
19	441.490,659 426.524,447	1	441.489,765 426.517,719	6.787

** Lungimile segmentelor sunt determinate în planul de proiecţie Stereo 70 şi sunt rotunjite la 1 milimetru.
*** Distanţa dintre puncte este formată din segmente cumulate ce sunt mai mici decât valoarea 1 milimetru.

Document care conține date cu caracter personal, protejat de prevederile Regulamentului (UE) nr. 679/2016 și Legii 190/2018

DATE DESPRE IMOBILUL NR. 1212

Oficiul de Cadastru şi Publicitate Imobiliară VALCEA
Biroul de Cadastru şi Publicitate Imobiliară Ramnicu Valcea

A. Partea I. Descrierea imobilului

Nr. CF vechi:977
Nr. cadastral vechi:704

TEREN Intravilan

Adresa: Loc. Brezoi, Str Zavoi, Jud. Valcea, "Coloana TTL - Brezoi"

Nr. Crt	Nr cadastral Nr. topografic	Suprafaţa* (mp)	Observaţii / Referinţe
A1	36263	Din acte: 8.746 Masurata: 8.764	Sector cadastral:36 Teren imprejmuit;

Construcţii

Crt	Nr cadastral Nr. topografic	Adresa	Observaţii / Referinţe
A1.1	36263-C1	Loc. Brezoi, Str Zavoi, Jud. Valcea, "Coloana TTL - Brezoi"	Nr. niveluri:1; S. construita la sol:31 mp; S. construita desfasurata:31 mp; cabina poarta
A1.2	36263-C2	Loc. Brezoi, Str Zavoi, Jud. Valcea, "Coloana TTL - Brezoi"	Nr. niveluri:1; S. construita la sol:124 mp; S. construita desfasurata:124 mp; rampa auto
A1.3	36263-C3	Loc. Brezoi, Str Zavoi, Jud. Valcea, "Coloana TTL - Brezoi"	Nr. niveluri:1; S. construita la sol:390 mp; S. construita desfasurata:390 mp; atelier mecanic; constructie transcrisa din CF nr. 427 UAT Brezoi
A1.4	36263-C4	Loc. Brezoi, Str Zavoi, Jud. Valcea, "Coloana TTL - Brezoi"	Nr. niveluri:1; S. construita la sol:141 mp; S. construita desfasurata:141 mp; atelier + birouri; constructie transcrisa din CF nr. 427 UAT Brezoi
A1.5	36263-C5	Loc. Brezoi, Str Zavoi, Jud. Valcea, "Coloana TTL - Brezoi"	Nr. niveluri:1; S. construita la sol:10 mp; S. construita desfasurata:10 mp; scara acces
A1.7	36263-C7	Loc. Brezoi, Str Zavoi, Jud. Valcea, "Coloana TTL - Brezoi"	S. construita la sol:606 mp; S. construita desfasurata:606 mp; atelier; constructie transcrisa din CF nr. 427 UAT Brezoi
A1.9	36263-C9	Loc. Brezoi, Str Zavoi, Jud. Valcea, "Coloana TTL - Brezoi"	Nr. niveluri:1; S. construita la sol:36 mp; S. construita desfasurata:36 mp; Rampa deseuri
A1.10	36263-C10	Loc. Brezoi, Str Zavoi, Jud. Valcea, "Coloana TTL - Brezoi"	Nr. niveluri:1; S. construita la sol:280 mp; S. construita desfasurata:281 mp; Sopron metalic
A1.11	36263-C11	Loc. Brezoi, Str Zavoi, Jud. Valcea, "Coloana TTL - Brezoi"	Nr. niveluri:1; S. construita la sol:360 mp; S. construita desfasurata:360 mp; Sopron metalic
A1.12	36263-C12	Loc. Brezoi, Str Zavoi, Jud. Valcea, "Coloana TTL - Brezoi"	Nr. niveluri:1; S. construita la sol:32 mp; S. construita desfasurata:32 mp; Magazie
A1.13	36263-C13	Loc. Brezoi, Str Zavoi, Jud. Valcea, "Coloana TTL - Brezoi"	Nr. niveluri:1; S. construita la sol:17 mp; S. construita desfasurata:17 mp; Magazie

B. Partea II. Proprietari şi acte

Inscrieri privitoare la dreptul de proprietate şi alte drepturi reale		Referinţe
30244 / 01/11/2006		
Act Notarial nr. aut. sub nr. 4135, din 01/01/2006 emis de Notar Public Gutau Mariana;		
B1	Intabulare, drept de PROPRIETATE, dobandit prin Conventie, cota actuala 1/1, cota initiala 1/1	A1
	1) **SOCIETATEA COMERCIALA GENERAL GRUP - PROIECTARE SI CONSTRUCTII SRL**, CIF:10842650	
B2	Intabulare, drept de PROPRIETATE, dobandit prin Conventie, cota actuala 1/1, cota initiala 1/1	A1.3, A1.4, A1.7
	1) **SOCIETATEA COMERCIALA GENERAL GRUP - PROIECTARE SI CONSTRUCTII SRL**, CIF:10842650	
/		
Act Administrativ nr. 7363, din 22/05/2025 emis de ORAȘUL BREZOI;		
B3	Intabulare, drept de PROPRIETATE, dobandit prin Construire, cota actuala 1/1, cota initiala 1/1	A1.1, A1.2, A1.5, A1.6, A1.8, A1.9, A1.10, A1.11, A1.12, A1.13
	1) **SOCIETATEA COMERCIALA GENERAL GRUP - PROIECTARE SI CONSTRUCTII SRL**, CIF:10842650	

C. Partea III. SARCINI .

Inscrieri privind dezmembramintele dreptului de proprietate, drepturi reale de garanţie şi sarcini	Referinţe
NU SUNT	

Document care conține date cu caracter personal, protejat de prevederile Regulamentului (UE) nr. 679/2016 și Legii 190/2018

Anexa Nr. 1 La Partea I

Teren

Nr cadastral	Suprafaţa (mp)*	Observaţii / Referinţe
36263	Din acte: 8.746 Masurata: 8.764	

* Suprafaţa este determinată in planul de proiecţie Stereo 70.

DETALII LINIARE IMOBIL

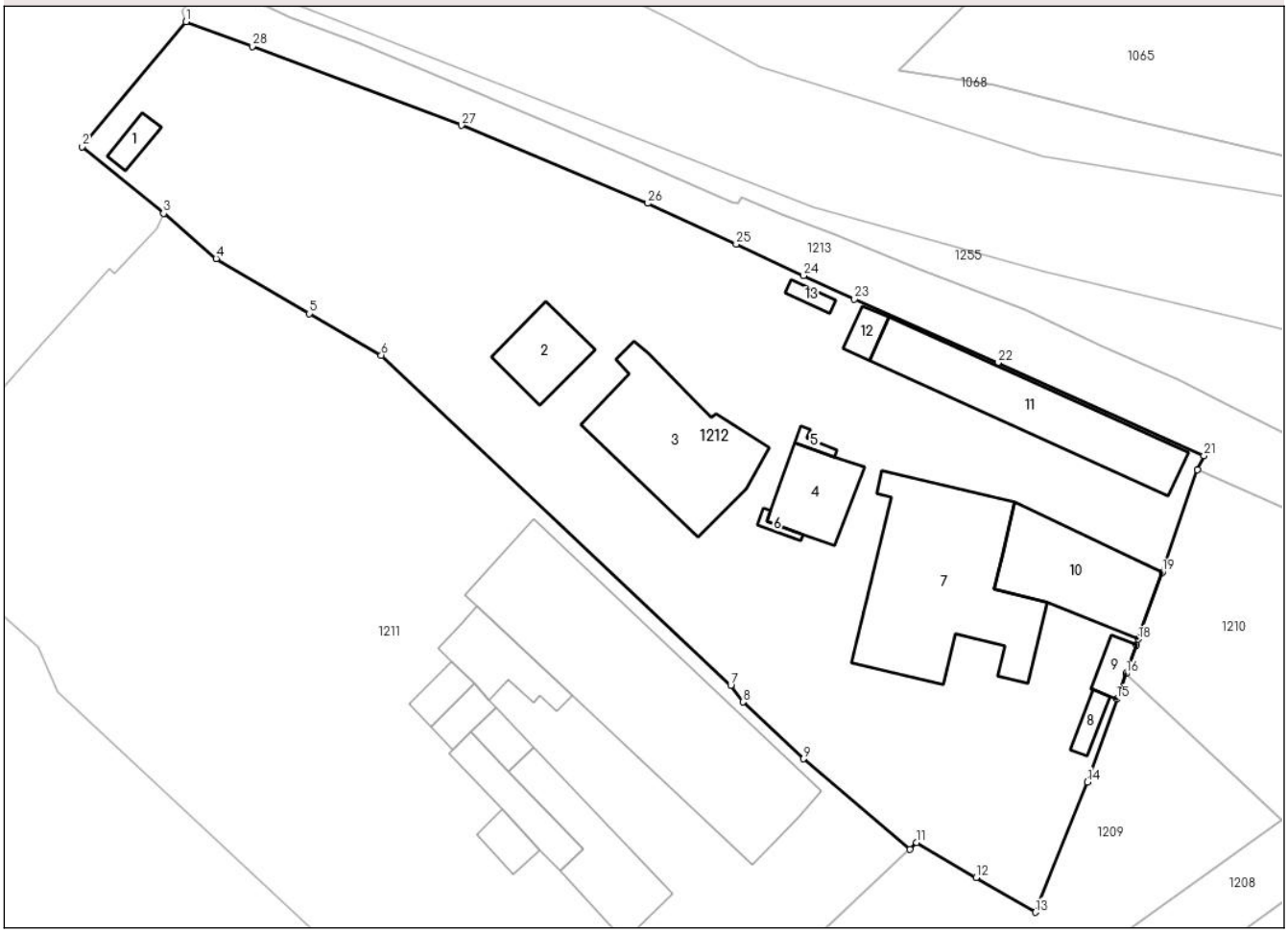

Date referitoare la teren

Crt	Categorie folosinţă	Intra vilan	Suprafaţa (mp)	Tarla	Parcelă	Nr. topo	Observaţii / Referinţe
1	curti constructii	DA	8.764	-	-	-	

Date referitoare la construcţii

Crt	Număr	Destinaţie construcţie	Supraf. (mp)	Situaţie juridică	Observaţii / Referinţe
A1.1	36263-C1	constructii anexa	31	Cu acte	Nr. niveluri:1; S. construita la sol:31 mp; S. construita desfasurata:31 mp; cabina poarta
A1.2	36263-C2	constructii anexa	124	Cu acte	Nr. niveluri:1; S. construita la sol:124 mp; S. construita desfasurata:124 mp; rampa auto
A1.3	36263-C3	constructii industriale si edilitare	390	Cu acte	Nr. niveluri:1; S. construita la sol:390 mp; S. construita desfasurata:390 mp; atelier mecanic; constructie transcrisa din CF nr. 427 UAT Brezoi
A1.4	36263-C4	constructii administrative si social culturale	141	Cu acte	Nr. niveluri:1; S. construita la sol:141 mp; S. construita desfasurata:141 mp; atelier + birouri; constructie transcrisa din CF nr. 427 UAT Brezoi
A1.5	36263-C5	constructii anexa	10	Cu acte	Nr. niveluri:1; S. construita la sol:10 mp; S. construita desfasurata:10 mp; scara acces
A1.6	36263-C6	constructii anexa	9	Fara acte	S. construita la sol:9 mp; S. construita desfasurata:9 mp; scara acces
A1.7	36263-C7	constructii industriale si edilitare	606	Cu acte	S. construita la sol:606 mp; S. construita desfasurata:606 mp; atelier; constructie transcrisa din CF nr. 427 UAT Brezoi

Document care conține date cu caracter personal, protejat de prevederile Regulamentului (UE) nr. 679/2016 și Legii 190/2018

Crt	Număr	Destinaţie construcţie	Supraf. (mp)	Situaţie juridică	Observaţii / Referinţe
A1.8	36263-C8	constructii anexa	26	Fara acte	Nr. niveluri:1; S. construita la sol:26 mp; S. construita desfasurata:26 mp; Magazie
A1.9	36263-C9	constructii anexa	36	Cu acte	Nr. niveluri:1; S. construita la sol:36 mp; S. construita desfasurata:36 mp; Rampa deseuri
A1.10	36263-C10	constructii anexa	280	Cu acte	Nr. niveluri:1; S. construita la sol:280 mp; S. construita desfasurata:281 mp; Sopron metalic
A1.11	36263-C11	constructii anexa	360	Cu acte	Nr. niveluri:1; S. construita la sol:360 mp; S. construita desfasurata:360 mp; Sopron metalic
A1.12	36263-C12	constructii anexa	32	Cu acte	Nr. niveluri:1; S. construita la sol:32 mp; S. construita desfasurata:32 mp; Magazie
A1.13	36263-C13	constructii anexa	17	Cu acte	Nr. niveluri:1; S. construita la sol:17 mp; S. construita desfasurata:17 mp; Magazie

Lungime Segmente

1) Valorile lungimilor segmentelor sunt obţinute din proiecţie în plan.

Punct început	X / Y	Punct sfârşit	X / Y	Lungime segment (** (m)
1	441.531,635 426.594,858	2	441.515,891 426.575,89	24.651
3	441.528,256 426.565,766	4	441.536,233 426.558,891	10.531
5	441.550,327 426.550,56	6	441.561,298 426.544,244	12.659
7	441.614,349 426.494,158	8	441.616,214 426.491,614	3.154
9	441.625,407 426.482,986	10	441.641,553 426.469,243	21.203
11	441.642,561 426.470,274	12	441.651,582 426.464,987	10.456
13	441.660,603 426.459,701	14	441.668,459 426.479,47	21.273
15	441.672,953 426.492,061	16	441.674,327 426.495,909	4.086
17	441.675,893 426.500,296	18	441.676,195 426.501,14	0.896
19	441.679,817 426.511,298	20	441.685,158 426.526,858	16.451
21	441.686,162 426.529,007	22	441.654,856 426.543,113	34.337
23	441.633,116 426.552,742	24	441.625,343 426.556,303	8.55
25	441.615,16 426.561,089	26	441.601,746 426.567,292	14.779
27	441.573,444 426.579,122	28	441.541,701 426.591,122	33.935

Punct început	X / Y	Punct sfârşit	X / Y	Lungime segment (** (m)
2	441.515,891 426.575,89	3	441.528,256 426.565,766	15.981
4	441.536,233 426.558,891	5	441.550,327 426.550,56	16.372
6	441.561,298 426.544,244	7	441.614,349 426.494,158	72.959
8	441.616,214 426.491,614	9	441.625,407 426.482,986	12.608
10	441.641,553 426.469,243	11	441.642,561 426.470,274	1.442
12	441.651,582 426.464,987	13	441.660,603 426.459,701	10.456
14	441.668,459 426.479,47	15	441.672,953 426.492,061	13.369
16	441.674,327 426.495,909	17	441.675,893 426.500,296	4.658
18	441.676,195 426.501,14	19	441.679,817 426.511,298	10.784
20	441.685,158 426.526,858	21	441.686,162 426.529,007	2.372
22	441.654,856 426.543,113	23	441.633,116 426.552,742	23.777
24	441.625,343 426.556,303	25	441.615,16 426.561,089	11.252
26	441.601,746 426.567,292	27	441.573,444 426.579,122	30.675
28	441.541,701 426.591,122	1	441.531,635 426.594,858	10.737

**** Lungimile segmentelor sunt determinate în planul de proiecţie Stereo 70 şi sunt rotunjite la 1 milimetru.**

***** Distanţa dintre puncte este formată din segmente cumulate ce sunt mai mici decât valoarea 1 milimetru.**

Document care conține date cu caracter personal, protejat de prevederile Regulamentului (UE) nr. 679/2016 și Legii 190/2018

DATE DESPRE IMOBILUL NR. 1213

Oficiul de Cadastru şi Publicitate Imobiliară VALCEA
Biroul de Cadastru şi Publicitate Imobiliară Ramnicu Valcea

A. Partea I. Descrierea imobilului

TEREN Intravilan

Adresa: Loc. Brezoi, Str Mesteacanului, Jud. Valcea

Nr. Crt	Nr cadastral Nr. topografic	Suprafaţa* (mp)	Observaţii / Referinţe
A1	37541	Din acte: 1.638 Masurata: 1.691	Sector cadastral:36 Teren neimprejmuit;

B. Partea II. Proprietari şi acte

Inscrieri privitoare la dreptul de proprietate şi alte drepturi reale		Referinţe
57408 / 29/07/2021		
Act Normativ nr. HG 1362 -anexa nr 6-inventarul bunurilor care apartin domeniului public al orasului Brezoi, din 25/04/2002 emis de Guvernul Romaniei (act administrativ nr Adeverinta nr 4498 din 27.07.2021, emis de NP Primaria Brezoi);		
B1	Intabulare, drept de PROPRIETATE, dobandit prin Lege, cota actuala 1/1, cota initiala 1/1	A1
	1) **ORASUL BREZOI**, CIF:2541894	
	OBSERVATII: Domeniu public;	

C. Partea III. SARCINI .

Inscrieri privind dezmembramintele dreptului de proprietate, drepturi reale de garanţie şi sarcini	Referinţe
NU SUNT	

Document care conține date cu caracter personal, protejat de prevederile Regulamentului (UE) nr. 679/2016 și Legii 190/2018

Anexa Nr. 1 La Partea I

Teren

Nr cadastral	Suprafaţa (mp)*	Observaţii / Referinţe
37541	Din acte: 1.638 Masurata: 1.691	

* Suprafaţa este determinată in planul de proiecţie Stereo 70.

DETALII LINIARE IMOBIL

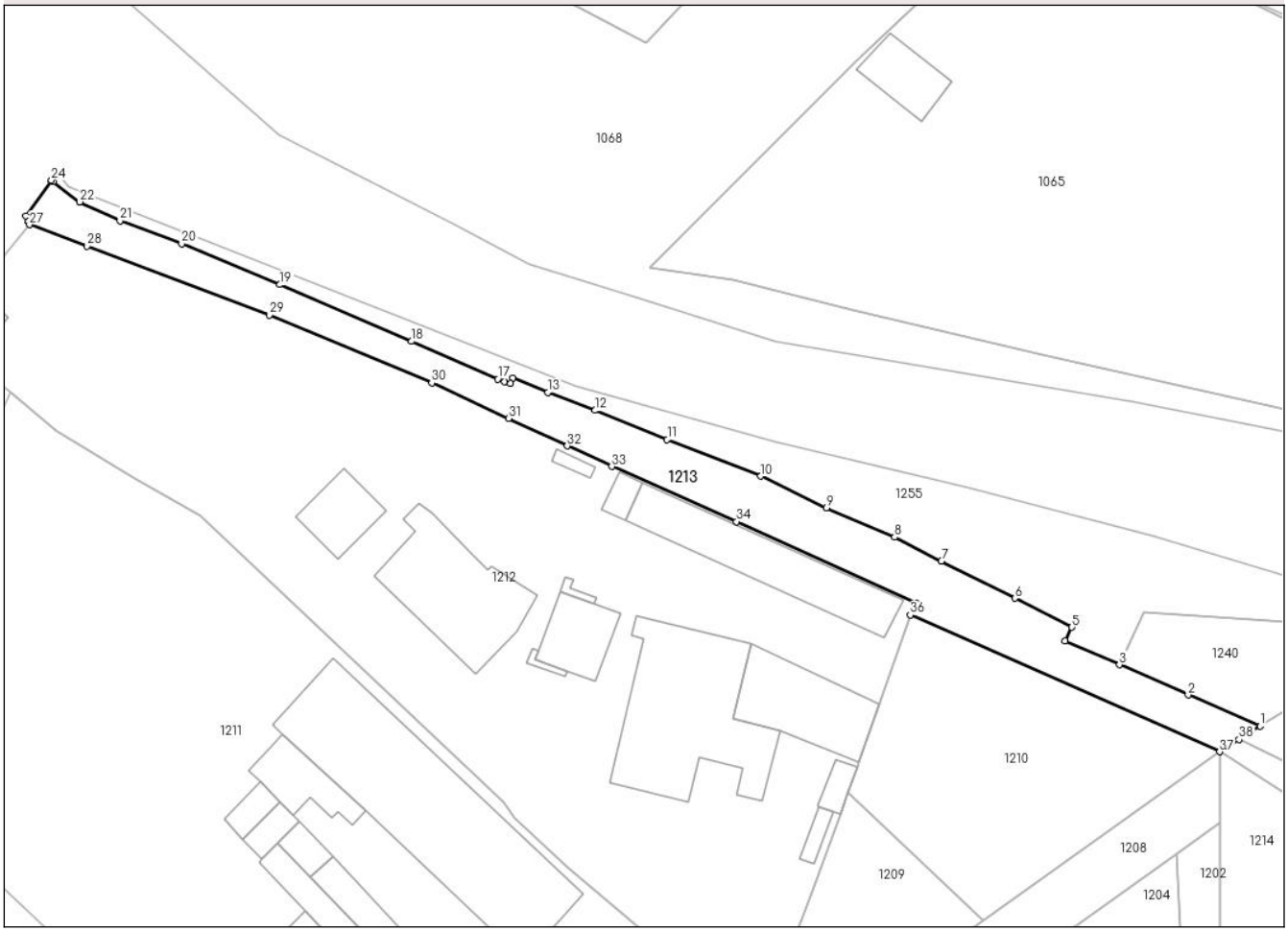

Date referitoare la teren

Crt	Categorie folosință	Intra vilan	Suprafaţa (mp)	Tarla	Parcelă	Nr. topo	Observaţii / Referinţe
1	drum	DA	1.691	-	-	-	

Lungime Segmente

1) Valorile lungimilor segmentelor sunt obţinute din proiecţie în plan.

Punct început	X / Y	Punct sfârşit	X / Y	Lungime segment (** (m)
1	441.746,138 426.507,469	2	441.733,556 426.512,906	13.706
3	441.721,6 426.518,174	4	441.712,097 426.522,361	10.385
5	441.713,305 426.524,727	6	441.703,387 426.529,765	11.124
7	441.690,58 426.536,271	8	441.682,41 426.540,421	9.164
9	441.670,541 426.545,539	10	441.659,104 426.551,054	12.697

Punct început	X / Y	Punct sfârşit	X / Y	Lungime segment (** (m)
2	441.733,556 426.512,906	3	441.721,6 426.518,174	13.065
4	441.712,097 426.522,361	5	441.713,305 426.524,727	2.657
6	441.703,387 426.529,765	7	441.690,58 426.536,271	14.365
8	441.682,41 426.540,421	9	441.670,541 426.545,539	12.925
10	441.659,104 426.551,054	11	441.642,781 426.557,418	17.52

Document care conține date cu caracter personal, protejat de prevederile Regulamentului (UE) nr. 679/2016 și Legii 190/2018

Punct început	X / Y	Punct sfârşit	X / Y	Lungime segment (** (m)
11	441.642,781 426.557,418	12	441.630,239 426.562,52	13.54
13	441.621,968 426.565,662	14	441.615,882 426.568,118	6.563
15	441.615,485 426.567,214	16	441.614,461 426.567,549	1.077
17	441.613,25 426.567,946	18	441.598,246 426.574,533	16.386
19	441.575,296 426.584,428	20	441.558,158 426.591,544	18.557
21	441.547,422 426.595,585	22	441.540,43 426.598,843	7.714
23	441.535,786 426.602,387	24	441.535,466 426.602,631	0.402
25	441.531,019 426.596,387	26	441.531,42 426.595,391	1.074
27	441.531,635 426.594,858	28	441.541,701 426.591,122	10.737
29	441.573,444 426.579,122	30	441.601,746 426.567,292	30.675
31	441.615,16 426.561,089	32	441.625,343 426.556,303	11.252
33	441.633,116 426.552,742	34	441.654,856 426.543,113	23.777
35	441.686,162 426.529,007	36	441.685,158 426.526,858	2.372
37	441.739,068 426.503,011	38	441.742,451 426.505,144	3.999

Punct început	X / Y	Punct sfârşit	X / Y	Lungime segment (** (m)
12	441.630,239 426.562,52	13	441.621,968 426.565,662	8.848
14	441.615,882 426.568,118	15	441.615,485 426.567,214	0.987
16	441.614,461 426.567,549	17	441.613,25 426.567,946	1.274
18	441.598,246 426.574,533	19	441.575,296 426.584,428	24.992
20	441.558,158 426.591,544	21	441.547,422 426.595,585	11.471
22	441.540,43 426.598,843	23	441.535,786 426.602,387	5.842
24	441.535,466 426.602,631	25	441.531,019 426.596,387	7.666
26	441.531,42 426.595,391	27	441.531,635 426.594,858	0.575
28	441.541,701 426.591,122	29	441.573,444 426.579,122	33.935
30	441.601,746 426.567,292	31	441.615,16 426.561,089	14.779
32	441.625,343 426.556,303	33	441.633,116 426.552,742	8.55
34	441.654,856 426.543,113	35	441.686,162 426.529,007	34.337
36	441.685,158 426.526,858	37	441.739,068 426.503,011	58.949
38	441.742,451 426.505,144	1	441.746,138 426.507,469	4.359

** Lungimile segmentelor sunt determinate în planul de proiecţie Stereo 70 şi sunt rotunjite la 1 milimetru.
*** Distanţa dintre puncte este formată din segmente cumulate ce sunt mai mici decât valoarea 1 milimetru.

Document care conține date cu caracter personal, protejat de prevederile Regulamentului (UE) nr. 679/2016 și Legii 190/2018

DATE DESPRE IMOBILUL NR. 1214

Oficiul de Cadastru şi Publicitate Imobiliară VALCEA
Biroul de Cadastru şi Publicitate Imobiliară Ramnicu Valcea

A. Partea I. Descrierea imobilului

TEREN Intravilan

Adresa: Loc. Brezoi, Str Eroilor, Jud. Valcea, pct. ,,Zavoi''

Nr. Crt	Nr cadastral Nr. topografic	Suprafaţa* (mp)	Observaţii / Referinţe
A1	37206	Din acte: 6.117 Masurata: 5.857	Sector cadastral:36 Teren imprejmuit;

B. Partea II. Proprietari şi acte

Inscrieri privitoare la dreptul de proprietate şi alte drepturi reale		Referinţe
9543 / 06/02/2023		
Act Notarial nr. contract donatie nr 94, din 03/02/2023 emis de Holohan Diana Mihaela;		
B6	Intabulare, drept de PROPRIETATE, dobandit prin Conventie, cota actuala 1/1, cota initiala 1/1	A1
	1) **DOGARU FLORIN-COSTIN**	
	OBSERVATII: bun propriu cu titlu de donatie	

C. Partea III. SARCINI .

Inscrieri privind dezmembramintele dreptului de proprietate, drepturi reale de garanţie şi sarcini	Referinţe
NU SUNT	

Document care conține date cu caracter personal, protejat de prevederile Regulamentului (UE) nr. 679/2016 și Legii 190/2018

Anexa Nr. 1 La Partea I

Teren

Nr cadastral	Suprafaţa (mp)*	Observaţii / Referinţe
37206	Din acte: 6.117 Masurata: 5.857	

* Suprafaţa este determinată in planul de proiecţie Stereo 70.

DETALII LINIARE IMOBIL

Date referitoare la teren

Crt	Categorie folosinţă	Intra vilan	Suprafaţa (mp)	Tarla	Parcelă	Nr. topo	Observaţii / Referinţe
1	neproductiv	DA	5.857	-	-	-	

Lungime Segmente

1) Valorile lungimilor segmentelor sunt obţinute din proiecţie în plan.

Punct început	X / Y	Punct sfârşit	X / Y	Lungime segment (** (m)
1	441.739,074 426.490,698	2	441.739,094 426.447,875	42.823
3	441.765,932 426.425,563	4	441.771,364 426.438,34	13.884
5	441.776,555 426.439,973	6	441.792,254 426.434,562	16.605
7	441.801,527 426.431,086	8	441.801,905 426.431,816	0.822
9	441.803,111 426.434,145	10	441.809,705 426.445,189	12.863

Punct început	X / Y	Punct sfârşit	X / Y	Lungime segment (** (m)
2	441.739,094 426.447,875	3	441.765,932 426.425,563	34.901
4	441.771,364 426.438,34	5	441.776,555 426.439,973	5.442
6	441.792,254 426.434,562	7	441.801,527 426.431,086	9.903
8	441.801,905 426.431,816	9	441.803,111 426.434,145	2.623
10	441.809,705 426.445,189	11	441.812,18 426.444,967	2.485

Document care conține date cu caracter personal, protejat de prevederile Regulamentului (UE) nr. 679/2016 și Legii 190/2018

Punct început	X / Y	Punct sfârşit	X / Y	Lungime segment (** (m)
11	441.812,18 426.444,967	12	441.816,974 426.443,159	5.124
13	441.824,878 426.442,364	14	441.837,881 426.442,809	13.011
15	441.850,781 426.440,736	16	441.859,646 426.443,097	9.174
17	441.863,933 426.468,597	18	441.866,116 426.481,585	13.17
19	441.838,426 426.477,646	20	441.832,951 426.480,421	6.138
21	441.806,375 426.485,386	22	441.776,149 426.488,744	30.412
23	441.767,022 426.490,131	24	441.753,37 426.493,855	14.151
25	441.739,068 426.503,011	1	441.739,074 426.490,698	12.313

Punct început	X / Y	Punct sfârşit	X / Y	Lungime segment (** (m)
12	441.816,974 426.443,159	13	441.824,878 426.442,364	7.944
14	441.837,881 426.442,809	15	441.850,781 426.440,736	13.066
16	441.859,646 426.443,097	17	441.863,933 426.468,597	25.858
18	441.866,116 426.481,585	19	441.838,426 426.477,646	27.969
20	441.832,951 426.480,421	21	441.806,375 426.485,386	27.036
22	441.776,149 426.488,744	23	441.767,022 426.490,131	9.232
24	441.753,37 426.493,855	25	441.739,068 426.503,011	16.982

** Lungimile segmentelor sunt determinate în planul de proiecţie Stereo 70 şi sunt rotunjite la 1 milimetru.
*** Distanţa dintre puncte este formată din segmente cumulate ce sunt mai mici decât valoarea 1 milimetru.

Document care conține date cu caracter personal, protejat de prevederile Regulamentului (UE) nr. 679/2016 și Legii 190/2018

DATE DESPRE IMOBILUL NR. 1215

Oficiul de Cadastru şi Publicitate Imobiliară VALCEA
Biroul de Cadastru şi Publicitate Imobiliară Ramnicu Valcea

A. Partea I. Descrierea imobilului

TEREN Intravilan

Adresa: Loc. Brezoi, Str Eroilor, Jud. Valcea, pct. ,,Zavoi''

Nr. Crt	Nr cadastral Nr. topografic	Suprafaţa* (mp)	Observaţii / Referinţe
A1	37064	2.310	Sector cadastral:36 Teren neimprejmuit;

B. Partea II. Proprietari şi acte

Inscrieri privitoare la dreptul de proprietate şi alte drepturi reale		Referinţe
76070 / 27/12/2018		
Act Notarial nr. 2209, din 21/12/2018 emis de Holohan Diana Mihaela;		
B7	Intabulare, drept de PROPRIETATE, dobandit prin Conventie, cota actuala 2150/2201, cota initiala 2150/2201	A1
	1) **DOGARU FLORIN-COSTIN**, necasatorit	
	OBSERVATII: bun propriu (suprafata indiviza de 2.150 m.p. din suprafata indiviza de 2.186,40 m.p. din terenul in suprafata exclusiva de 2.201 m.p.)	
9341 / 03/02/2023		
Act Notarial nr. 154, din 01/02/2023 emis de Diaconescu Gelu Emilian ((Contract de vanzare));		
B11	Intabulare, drept de PROPRIETATE, dobandit prin Conventie, cota actuala 15/2201, cota initiala 15/2201	A1
	1) **BĂLAN PETRE** 2) **BĂLAN OLGA**, soti	
	OBSERVATII: bun comun	
9557 / 06/02/2023		
Act Notarial nr. Act de donatie aut. nr. 94, din 03/02/2023 emis de Notar Public Holohan Diana Mihaela;		
B13	Intabulare, drept de PROPRIETATE, dobandit prin Conventie, cota actuala 36/2201, cota initiala 36/2201	A1
	1) **DOGARU FLORIN-COSTIN**, necasatorit	
	OBSERVATII: bun propriu; teren in suprafata indiviza de 36,40 mp;	

C. Partea III. SARCINI .

Inscrieri privind dezmembramintele dreptului de proprietate, drepturi reale de garanţie şi sarcini	Referinţe
NU SUNT	

Document care conține date cu caracter personal, protejat de prevederile Regulamentului (UE) nr. 679/2016 și Legii 190/2018

Anexa Nr. 1 La Partea I

Teren

Nr cadastral	Suprafaţa (mp)*	Observaţii / Referinţe
37064	2.310	

* Suprafaţa este determinată in planul de proiecţie Stereo 70.

DETALII LINIARE IMOBIL

Date referitoare la teren

Crt	Categorie folosință	Intra vilan	Suprafaţa (mp)	Tarla	Parcelă	Nr. topo	Observaţii / Referinţe
1	drum	DA	2.310	-	-	-	

Lungime Segmente

1) Valorile lungimilor segmentelor sunt obţinute din proiecţie în plan.

Punct început	X / Y	Punct sfârşit	X / Y	Lungime segment (** (m)
1	441.742,451 426.505,144	2	441.739,068 426.503,011	3.999
3	441.753,37 426.493,855	4	441.767,022 426.490,131	14.151
5	441.776,149 426.488,744	6	441.806,375 426.485,386	30.412
7	441.832,951 426.480,421	8	441.838,426 426.477,646	6.138
9	441.866,116 426.481,585	10	441.913,59 426.481,867	47.475

Punct început	X / Y	Punct sfârşit	X / Y	Lungime segment (** (m)
2	441.739,068 426.503,011	3	441.753,37 426.493,855	16.982
4	441.767,022 426.490,131	5	441.776,149 426.488,744	9.232
6	441.806,375 426.485,386	7	441.832,951 426.480,421	27.036
8	441.838,426 426.477,646	9	441.866,116 426.481,585	27.969
10	441.913,59 426.481,867	11	441.937,279 426.481,911	23.689

Document care conține date cu caracter personal, protejat de prevederile Regulamentului (UE) nr. 679/2016 și Legii 190/2018

Punct început	X / Y	Punct sfârşit	X / Y	Lungime segment (** (m)
11	441.937,279 426.481,911	12	441.951,457 426.479,696	14.35
13	441.959,197 426.477,933	14	441.986,959 426.471,611	28.473
15	442.004,341 426.468,141	16	442.078,326 426.453,364	75.446
17	442.172,01 426.439,881	18	442.253,762 426.429,959	82.352
19	442.342,391 426.428,36	20	442.350,291 426.428,447	7.9
21	442.350,364 426.430,231	22	442.350,436 426.432,014	1.784
23	442.342,545 426.431,925	24	442.253,857 426.433,526	88.702
25	442.172,074 426.443,474	26	442.078,671 426.456,857	94.357
27	442.037,935 426.465,028	28	441.987,661 426.475,111	51.275
29	441.952,008 426.483,223	30	441.937,83 426.485,438	14.35
31	441.913,584 426.485,437	32	441.866,08 426.485,155	47.505
33	441.837,149 426.481,26	34	441.836,711 426.484,181	2.954
35	441.826,074 426.486,405	36	441.806,292 426.490,541	20.21
37	441.790,536 426.491,961	38	441.773,959 426.493,454	16.644
39	441.768,893 426.493,911	40	441.756,503 426.498,305	13.146

Punct început	X / Y	Punct sfârşit	X / Y	Lungime segment (** (m)
12	441.951,457 426.479,696	13	441.959,197 426.477,933	7.938
14	441.986,959 426.471,611	15	442.004,341 426.468,141	17.725
16	442.078,326 426.453,364	17	442.172,01 426.439,881	94.649
18	442.253,762 426.429,959	19	442.342,391 426.428,36	88.643
20	442.350,291 426.428,447	21	442.350,364 426.430,231	1.785
22	442.350,436 426.432,014	23	442.342,545 426.431,925	7.892
24	442.253,857 426.433,526	25	442.172,074 426.443,474	82.386
26	442.078,671 426.456,857	27	442.037,935 426.465,028	41.547
28	441.987,661 426.475,111	29	441.952,008 426.483,223	36.564
30	441.937,83 426.485,438	31	441.913,584 426.485,437	24.246
32	441.866,08 426.485,155	33	441.837,149 426.481,26	29.192
34	441.836,711 426.484,181	35	441.826,074 426.486,405	10.867
36	441.806,292 426.490,541	37	441.790,536 426.491,961	15.82
38	441.773,959 426.493,454	39	441.768,893 426.493,911	5.087
40	441.756,503 426.498,305	1	441.742,451 426.505,144	15.628

**** Lungimile segmentelor sunt determinate în planul de proiecţie Stereo 70 şi sunt rotunjite la 1 milimetru.**
***** Distanţa dintre puncte este formată din segmente cumulate ce sunt mai mici decât valoarea 1 milimetru.**

Document care conține date cu caracter personal, protejat de prevederile Regulamentului (UE) nr. 679/2016 și Legii 190/2018

DATE DESPRE IMOBILUL NR. 1216

Oficiul de Cadastru şi Publicitate Imobiliară VALCEA
Biroul de Cadastru şi Publicitate Imobiliară Ramnicu Valcea

A. Partea I. Descrierea imobilului

TEREN Intravilan

Adresa: Loc. Brezoi, Str Eroilor, Jud. Valcea, pct. ,,Zavoi''

Nr. Crt	Nr cadastral Nr. topografic	Suprafaţa* (mp)	Observaţii / Referinţe
A1	37207	Din acte: 595 Masurata: 632	Sector cadastral:36 Teren imprejmuit;

B. Partea II. Proprietari şi acte

Inscrieri privitoare la dreptul de proprietate şi alte drepturi reale		Referinţe
113646 / 14/12/2023		
Act Notarial nr. 3631, din 14/12/2023 emis de B.I.N Banu Claudia Mihaela ((Contract de schimb));		
B8	Intabulare, drept de PROPRIETATE, dobandit prin Conventie, cota actuala 1/1, cota initiala 1/1	A1
	1) **ORASUL BREZOI**, CIF:2541894, domeniu privat	

C. Partea III. SARCINI .

Inscrieri privind dezmembramintele dreptului de proprietate, drepturi reale de garanţie şi sarcini	Referinţe
NU SUNT	

Document care conține date cu caracter personal, protejat de prevederile Regulamentului (UE) nr. 679/2016 și Legii 190/2018

Anexa Nr. 1 La Partea I

Teren

Nr cadastral	Suprafaţa (mp)*	Observaţii / Referinţe
37207	Din acte: 595 Masurata: 632	

* Suprafaţa este determinată in planul de proiecţie Stereo 70.

DETALII LINIARE IMOBIL

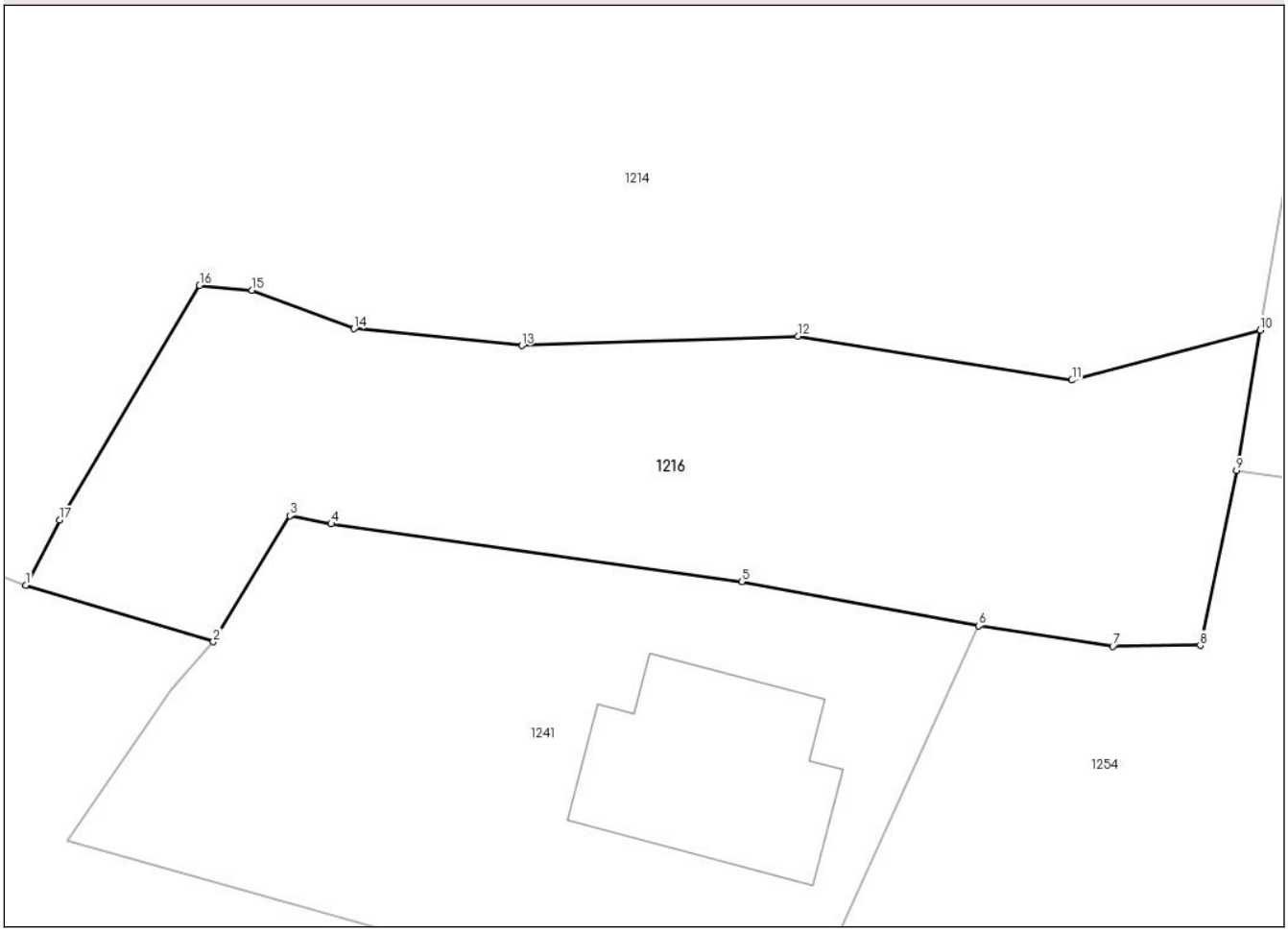

Date referitoare la teren

Crt	Categorie folosinţă	Intra vilan	Suprafaţa (mp)	Tarla	Parcelă	Nr. topo	Observaţii / Referinţe
1	neproductiv	DA	632	-	-	-	

Lungime Segmente
1) Valorile lungimilor segmentelor sunt obţinute din proiecţie în plan.

Punct început	X / Y	Punct sfârşit	X / Y	Lungime segment (** (m)
1	441.801,527 426.431,086	2	441.810,354 426.428,419	9.221
2	441.810,354 426.428,419	3	441.813,958 426.434,353	6.943
3	441.813,958 426.434,353	4	441.815,903 426.433,968	1.983
4	441.815,903 426.433,968	5	441.835,232 426.431,249	19.519
5	441.835,232 426.431,249	6	441.846,384 426.429,168	11.344

Document care conține date cu caracter personal, protejat de prevederile Regulamentului (UE) nr. 679/2016 și Legii 190/2018

Punct început	X / Y	Punct sfârşit	X / Y	Lungime segment (** (m)
6	441.846,384 426.429,168	7	441.852,7 426.428,2	6.39
7	441.852,7 426.428,2	8	441.856,815 426.428,25	4.115
8	441.856,815 426.428,25	9	441.858,535 426.436,484	8.412
9	441.858,535 426.436,484	10	441.859,646 426.443,097	6.706
10	441.859,646 426.443,097	11	441.850,781 426.440,736	9.174
11	441.850,781 426.440,736	12	441.837,881 426.442,809	13.066
12	441.837,881 426.442,809	13	441.824,878 426.442,364	13.011
13	441.824,878 426.442,364	14	441.816,974 426.443,159	7.944
14	441.816,974 426.443,159	15	441.812,18 426.444,967	5.124
15	441.812,18 426.444,967	16	441.809,705 426.445,189	2.485
16	441.809,705 426.445,189	17	441.803,111 426.434,145	12.863
17	441.803,111 426.434,145	1	441.801,527 426.431,086	3.445

** Lungimile segmentelor sunt determinate în planul de proiecţie Stereo 70 şi sunt rotunjite la 1 milimetru.
*** Distanţa dintre puncte este formată din segmente cumulate ce sunt mai mici decât valoarea 1 milimetru.

Document care conține date cu caracter personal, protejat de prevederile Regulamentului (UE) nr. 679/2016 și Legii 190/2018

DATE DESPRE IMOBILUL NR. 1217

Oficiul de Cadastru şi Publicitate Imobiliară VALCEA
Biroul de Cadastru şi Publicitate Imobiliară Ramnicu Valcea

A. Partea I. Descrierea imobilului

TEREN Intravilan

Adresa: Loc. Brezoi, Str Mesteacanului, Nr. 14, Jud. Valcea

Nr. Crt	Nr cadastral Nr. topografic	Suprafaţa* (mp)	Observaţii / Referinţe
A1	37657	1.503	Sector cadastral:36 Teren imprejmuit;

Construcţii

Crt	Nr cadastral Nr. topografic	Adresa	Observaţii / Referinţe
A1.3	37657-C3	Loc. Brezoi, Str Mesteacanului, Nr. 14, Jud. Valcea	Nr. niveluri:1; S. construita la sol:37 mp; S. construita desfasurata:37 mp; Foisor
A1.4	37657-C4	Loc. Brezoi, Str Mesteacanului, Nr. 14, Jud. Valcea	Nr. niveluri:2; S. construita la sol:297 mp; S. construita desfasurata:530 mp; VILA UNITATE DE PRIMIRE TURISTICA
A1.5	37657-C5	Loc. Brezoi, Str Mesteacanului, Nr. 14, Jud. Valcea	Nr. niveluri:1; S. construita la sol:39 mp; S. construita desfasurata:39 mp; FOISOR
A1.6	37657-C6	Loc. Brezoi, Str Mesteacanului, Nr. 14, Jud. Valcea	Nr. niveluri:1; S. construita la sol:86 mp; S. construita desfasurata:86 mp; ANEXA
A1.7	0	Loc. Brezoi, Str Mesteacanului, Nr. 14, Jud. Valcea	Nr. niveluri:1; S. construita la sol:66 mp;

B. Partea II. Proprietari şi acte

Inscrieri privitoare la dreptul de proprietate şi alte drepturi reale		Referinţe
42481 / 30/05/2022		
Act Notarial nr. 1551, din 26/05/2022 emis de B.I.N Banu Claudia Mihaela;		
B2	Intabulare, drept de PROPRIETATE, dobandit prin Conventie, cota actuala 1/1, cota initiala 1/1	A1
	1) **ROD LIL SRL**, CIF:5559500	
	OBSERVATII: cu titlu de cumparare	
115431 / 20/12/2023		
Act Administrativ nr. 7596, din 22/11/2023 emis de Primaria Brezoi;		
B3	Intabulare, drept de PROPRIETATE, dobandit prin Construire, cota actuala 1/1, cota initiala 1/1	A1.4
	1) **ROD LIL SRL**, CIF:5559500	
/		
Act Administrativ nr. 7363, din 22/05/2025 emis de ORAȘUL BREZOI;		
B4	Intabulare, drept de PROPRIETATE, dobandit prin Construire, cota actuala 1/1, cota initiala 1/1	A1.3, A1.5, A1.6, A1.7
	1) **ROD LIL SRL**, CIF:5559500	

C. Partea III. SARCINI .

Inscrieri privind dezmembramintele dreptului de proprietate, drepturi reale de garanţie şi sarcini	Referinţe
NU SUNT	

Document care conține date cu caracter personal, protejat de prevederile Regulamentului (UE) nr. 679/2016 și Legii 190/2018

Anexa Nr. 1 La Partea I

Teren

Nr cadastral	Suprafaţa (mp)*	Observaţii / Referinţe
37657	1.503	

* Suprafaţa este determinată in planul de proiecţie Stereo 70.

DETALII LINIARE IMOBIL

Date referitoare la teren

Crt	Categorie folosință	Intra vilan	Suprafaţa (mp)	Tarla	Parcelă	Nr. topo	Observaţii / Referinţe
1	curti constructii	DA	1.503	-	-	-	

Date referitoare la construcţii

Crt	Număr	Destinaţie construcţie	Supraf. (mp)	Situaţie juridică	Observaţii / Referinţe
A1.3	37657-C3	constructii anexa	37	Cu acte	Nr. niveluri:1; S. construita la sol:37 mp; S. construita desfasurata:37 mp; Foisor
A1.4	37657-C4	constructii administrative si social culturale	297	Cu acte	Nr. niveluri:2; S. construita la sol:297 mp; S. construita desfasurata:530 mp; VILA UNITATE DE PRIMIRE TURISTICA
A1.5	37657-C5	constructii anexa	39	Cu acte	Nr. niveluri:1; S. construita la sol:39 mp; S. construita desfasurata:39 mp; FOISOR
A1.6	37657-C6	constructii anexa	86	Cu acte	Nr. niveluri:1; S. construita la sol:86 mp; S. construita desfasurata:86 mp; ANEXA
A1.7	0	constructii anexa	66	Cu acte	Nr. niveluri:1; S. construita la sol:66 mp;

Document care conține date cu caracter personal, protejat de prevederile Regulamentului (UE) nr. 679/2016 și Legii 190/2018

Lungime Segmente
1) Valorile lungimilor segmentelor sunt obţinute din proiecţie în plan.

Punct început	X / Y	Punct sfârşit	X / Y	Lungime segment (** (m)
1	441.859,646 426.443,097	2	441.858,535 426.436,484	6.706
2	441.858,535 426.436,484	3	441.870,816 426.434,665	12.415
3	441.870,816 426.434,665	4	441.886,874 426.432,509	16.202
4	441.886,874 426.432,509	5	441.899,251 426.430,773	12.498
5	441.899,251 426.430,773	6	441.910,025 426.429,703	10.827
6	441.910,025 426.429,703	7	441.911,655 426.453,555	23.908
7	441.911,655 426.453,555	8	441.911,974 426.458,222	4.678
8	441.911,974 426.458,222	9	441.902,299 426.459,493	9.758
9	441.902,299 426.459,493	10	441.896,27 426.460,285	6.081
10	441.896,27 426.460,285	11	441.886,149 426.461,615	10.208
11	441.886,149 426.461,615	12	441.876,585 426.462,871	9.646
12	441.876,585 426.462,871	13	441.874,558 426.467,563	5.111
13	441.874,558 426.467,563	14	441.863,933 426.468,597	10.675
14	441.863,933 426.468,597	1	441.859,646 426.443,097	25.858

** Lungimile segmentelor sunt determinate în planul de proiecţie Stereo 70 şi sunt rotunjite la 1 milimetru.
*** Distanţa dintre puncte este formată din segmente cumulate ce sunt mai mici decât valoarea 1 milimetru.

Document care conține date cu caracter personal, protejat de prevederile Regulamentului (UE) nr. 679/2016 și Legii 190/2018

DATE DESPRE IMOBILUL NR. 1218

Oficiul de Cadastru şi Publicitate Imobiliară VALCEA
Biroul de Cadastru şi Publicitate Imobiliară Ramnicu Valcea

A. Partea I. Descrierea imobilului

TEREN Intravilan

Adresa: Loc. Brezoi, Str Eroilor, Jud. Valcea, pct. ,,Zavoi''

Nr. Crt	Nr cadastral Nr. topografic	Suprafaţa* (mp)	Observaţii / Referinţe
A1	37062	932	Sector cadastral:36 Teren imprejmuit;

Construcţii

Crt	Nr cadastral Nr. topografic	Adresa	Observaţii / Referinţe
A1.1	0	Loc. Brezoi, Str Eroilor, Jud. Valcea, pct. ,,Zavoi'	Nr. niveluri:1; S. construita la sol:36 mp;
A1.2	0	Loc. Brezoi, Str Eroilor, Jud. Valcea, pct. ,,Zavoi'	Nr. niveluri:1; S. construita la sol:35 mp;
A1.3	0	Loc. Brezoi, Str Eroilor, Jud. Valcea, pct. ,,Zavoi'	Nr. niveluri:1; S. construita la sol:35 mp;

B. Partea II. Proprietari şi acte

Inscrieri privitoare la dreptul de proprietate şi alte drepturi reale		Referinţe
9556 / 06/02/2023		
Act Notarial nr. Act de donatie aut. nr. 94, din 03/02/2023 emis de Notar Public Holohan Diana Mihaela;		
B7	Intabulare, drept de PROPRIETATE, dobandit prin Conventie, cota actuala 1/1, cota initiala 1/1	A1
	1) **DOGARU FLORIN-COSTIN**, necasatorit	
	OBSERVATII: bun propriu;	
/		
Act Administrativ nr. 7363, din 22/05/2025 emis de ORAȘUL BREZOI;		
B8	Intabulare, drept de PROPRIETATE, dobandit prin Construire, cota actuala 1/1, cota initiala 1/1	A1.1, A1.2, A1.3
	1) **DOGARU FLORIN-COSTIN**	

C. Partea III. SARCINI .

Inscrieri privind dezmembramintele dreptului de proprietate, drepturi reale de garanţie şi sarcini	Referinţe
NU SUNT	

Document care conține date cu caracter personal, protejat de prevederile Regulamentului (UE) nr. 679/2016 și Legii 190/2018

Anexa Nr. 1 La Partea I

Teren

Nr cadastral	Suprafaţa (mp)*	Observaţii / Referinţe
37062	932	

* Suprafaţa este determinată in planul de proiecţie Stereo 70.

DETALII LINIARE IMOBIL

Date referitoare la teren

Crt	Categorie folosință	Intra vilan	Suprafaţa (mp)	Tarla	Parcelă	Nr. topo	Observaţii / Referinţe
1	curti constructii	DA	932	-	-	-	

Date referitoare la construcţii

Crt	Număr	Destinaţie construcţie	Supraf. (mp)	Situaţie juridică	Observaţii / Referinţe
A1.1	0	constructii de locuinte	36	Cu acte	Nr. niveluri:1; S. construita la sol:36 mp;
A1.2	0	constructii de locuinte	35	Cu acte	Nr. niveluri:1; S. construita la sol:35 mp;
A1.3	0	constructii de locuinte	35	Cu acte	Nr. niveluri:1; S. construita la sol:35 mp;

Lungime Segmente

1) Valorile lungimilor segmentelor sunt obţinute din proiecţie în plan.

Punct început	X / Y	Punct sfârşit	X / Y	Lungime segment (** (m)
1	441.863,933 426.468,597	2	441.874,558 426.467,563	10.675
2	441.874,558 426.467,563	3	441.876,585 426.462,871	5.111

Document care conține date cu caracter personal, protejat de prevederile Regulamentului (UE) nr. 679/2016 și Legii 190/2018

Punct început	X / Y	Punct sfârşit	X / Y	Lungime segment (** (m)
3	441.876,585 426.462,871	4	441.886,149 426.461,615	9.646
4	441.886,149 426.461,615	5	441.896,27 426.460,285	10.208
5	441.896,27 426.460,285	6	441.902,299 426.459,493	6.081
6	441.902,299 426.459,493	7	441.911,974 426.458,222	9.758
7	441.911,974 426.458,222	8	441.913,59 426.481,867	23.7
8	441.913,59 426.481,867	9	441.866,116 426.481,585	47.475
9	441.866,116 426.481,585	1	441.863,933 426.468,597	13.17

** Lungimile segmentelor sunt determinate în planul de proiecţie Stereo 70 şi sunt rotunjite la 1 milimetru.
*** Distanţa dintre puncte este formată din segmente cumulate ce sunt mai mici decât valoarea 1 milimetru.

Document care conține date cu caracter personal, protejat de prevederile Regulamentului (UE) nr. 679/2016 și Legii 190/2018

DATE DESPRE IMOBILUL NR. 1219

Oficiul de Cadastru şi Publicitate Imobiliară VALCEA
Biroul de Cadastru şi Publicitate Imobiliară Ramnicu Valcea

A. Partea I. Descrierea imobilului

TEREN Intravilan

Adresa: Loc. Brezoi, Str Eroilor, Jud. Valcea, pct. ,,Zavoi''

Nr. Crt	Nr cadastral Nr. topografic	Suprafaţa* (mp)	Observaţii / Referinţe
A1	37211	2.120	Sector cadastral:36 Teren imprejmuit;

Construcţii

Crt	Nr cadastral Nr. topografic	Adresa	Observaţii / Referinţe
A1.1	0	Loc. Brezoi, Str Eroilor, Jud. Valcea, pct. ,,Zavoi'	Nr. niveluri:1; S. construita la sol:35 mp;

B. Partea II. Proprietari şi acte

Inscrieri privitoare la dreptul de proprietate şi alte drepturi reale		Referinţe
17924 / 16/03/2020		
Act Notarial nr. 2209, din 21/12/2018 emis de Holohan Diana Mihaela;		
B2	Intabulare, drept de PROPRIETATE, dobandit prin Conventie, cota actuala 1/1, cota initiala 1/1	A1
	1) **DOGARU FLORIN-COSTIN**, necasatorit	
	OBSERVATII: bun propriu	
/		
Act Administrativ nr. 7363, din 22/05/2025 emis de ORAȘUL BREZOI;		
B3	Intabulare, drept de PROPRIETATE, dobandit prin Construire, cota actuala 1/1, cota initiala 1/1	A1.1
	1) **DOGARU FLORIN-COSTIN**	

C. Partea III. SARCINI .

Inscrieri privind dezmembramintele dreptului de proprietate, drepturi reale de garanţie şi sarcini	Referinţe
NU SUNT	

Document care conține date cu caracter personal, protejat de prevederile Regulamentului (UE) nr. 679/2016 și Legii 190/2018

Anexa Nr. 1 La Partea I

Teren

Nr cadastral	Suprafaţa (mp)*	Observaţii / Referinţe
37211	2.120	

* Suprafaţa este determinată in planul de proiecţie Stereo 70.

DETALII LINIARE IMOBIL

Date referitoare la teren

Crt	Categorie folosință	Intra vilan	Suprafaţa (mp)	Tarla	Parcelă	Nr. topo	Observaţii / Referinţe
1	curti constructii	DA	2.120	-	-	-	

Date referitoare la construcţii

Crt	Număr	Destinaţie construcţie	Supraf. (mp)	Situaţie juridică	Observaţii / Referinţe
A1.1	0	constructii de locuinte	35	Cu acte	Nr. niveluri:1; S. construita la sol:35 mp;

Lungime Segmente
1) Valorile lungimilor segmentelor sunt obţinute din proiecţie în plan.

Punct început	X / Y	Punct sfârşit	X / Y	Lungime segment (** (m)
1	441.913,59 426.481,867	2	441.911,974 426.458,222	23.7
2	441.911,974 426.458,222	3	441.911,655 426.453,555	4.678
3	441.911,655 426.453,555	4	441.910,025 426.429,703	23.908
4	441.910,025 426.429,703	5	441.910,001 426.429,41	0.294

Document care conține date cu caracter personal, protejat de prevederile Regulamentului (UE) nr. 679/2016 și Legii 190/2018

Punct început	X / Y	Punct sfârşit	X / Y	Lungime segment (** (m)
5	441.910,001 426.429,41	6	441.928,788 426.427,284	18.907
6	441.928,788 426.427,284	7	441.929,859 426.433,436	6.245
7	441.929,859 426.433,436	8	441.930,644 426.438,908	5.528
8	441.930,644 426.438,908	9	441.953,095 426.435,53	22.704
9	441.953,095 426.435,53	10	441.959,197 426.477,933	42.84
10	441.959,197 426.477,933	11	441.951,457 426.479,696	7.938
11	441.951,457 426.479,696	12	441.937,279 426.481,911	14.35
12	441.937,279 426.481,911	1	441.913,59 426.481,867	23.689

** Lungimile segmentelor sunt determinate în planul de proiecţie Stereo 70 şi sunt rotunjite la 1 milimetru.
*** Distanţa dintre puncte este formată din segmente cumulate ce sunt mai mici decât valoarea 1 milimetru.

Document care conține date cu caracter personal, protejat de prevederile Regulamentului (UE) nr. 679/2016 și Legii 190/2018

DATE DESPRE IMOBILUL NR. 1220

Oficiul de Cadastru şi Publicitate Imobiliară VALCEA
Biroul de Cadastru şi Publicitate Imobiliară Ramnicu Valcea

A. Partea I. Descrierea imobilului

TEREN Intravilan

Adresa: Loc. Brezoi, Str Eroilor, Jud. Valcea, pct. ,,Zavoi''

Nr. Crt	Nr cadastral Nr. topografic	Suprafaţa* (mp)	Observaţii / Referinţe
A1	37212	212	Sector cadastral:36 Teren imprejmuit;

B. Partea II. Proprietari şi acte

Inscrieri privitoare la dreptul de proprietate şi alte drepturi reale		Referinţe
113640 / 14/12/2023		
Act Notarial nr. 3631, din 14/12/2023 emis de B.I.N Banu Claudia Mihaela ((Contract de schimb));		
B4	Intabulare, drept de PROPRIETATE, dobandit prin Conventie, cota actuala 1/1, cota initiala 1/1	A1
	1) **ORASUL BREZOI**, CIF:2541894, domeniu privat	

C. Partea III. SARCINI .

Inscrieri privind dezmembramintele dreptului de proprietate, drepturi reale de garanţie şi sarcini	Referinţe
NU SUNT	

Document care conține date cu caracter personal, protejat de prevederile Regulamentului (UE) nr. 679/2016 și Legii 190/2018

Anexa Nr. 1 La Partea I

Teren

Nr cadastral	Suprafaţa (mp)*	Observaţii / Referinţe
37212	212	

* Suprafaţa este determinată in planul de proiecţie Stereo 70.

DETALII LINIARE IMOBIL

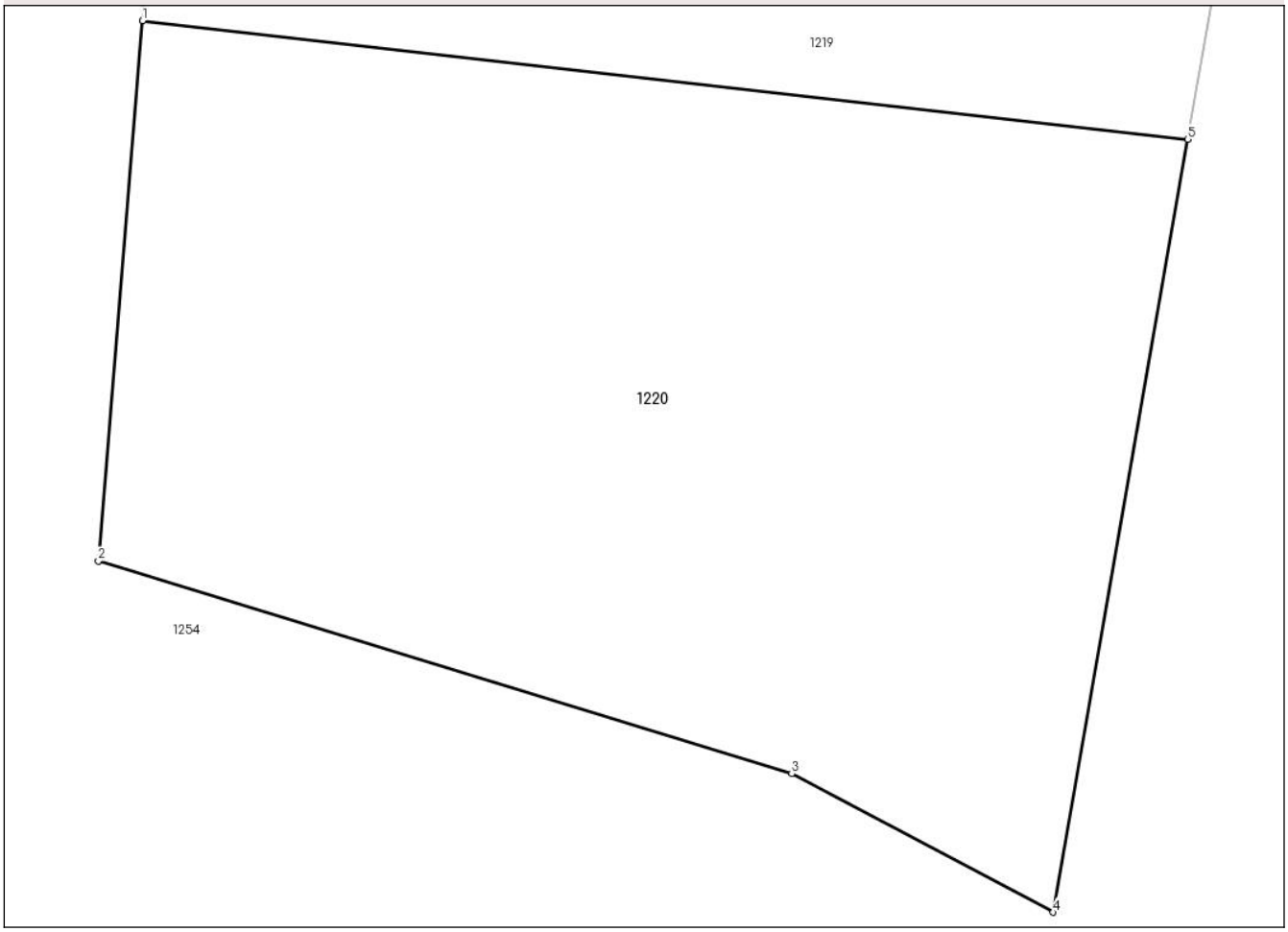

Date referitoare la teren

Crt	Categorie folosință	Intra vilan	Suprafaţa (mp)	Tarla	Parcelă	Nr. topo	Observaţii / Referinţe
1	neproductiv	DA	212	-	-	-	

Lungime Segmente
1) Valorile lungimilor segmentelor sunt obţinute din proiecţie în plan.

Punct început	X / Y	Punct sfârşit	X / Y	Lungime segment (** (m)
1	441.910,001 426.429,41	2	441.909,206 426.419,71	9.733
2	441.909,206 426.419,71	3	441.921,669 426.415,889	13.036
3	441.921,669 426.415,889	4	441.926,37 426.413,404	5.317
4	441.926,37 426.413,404	5	441.928,788 426.427,284	14.089
5	441.928,788 426.427,284	1	441.910,001 426.429,41	18.907

Document care conține date cu caracter personal, protejat de prevederile Regulamentului (UE) nr. 679/2016 și Legii 190/2018

** Lungimile segmentelor sunt determinate în planul de proiecţie Stereo 70 şi sunt rotunjite la 1 milimetru.
*** Distanţa dintre puncte este formată din segmente cumulate ce sunt mai mici decât valoarea 1 milimetru.

Document care conține date cu caracter personal, protejat de prevederile Regulamentului (UE) nr. 679/2016 și Legii 190/2018

DATE DESPRE IMOBILUL NR. 1221

Oficiul de Cadastru şi Publicitate Imobiliară VALCEA
Biroul de Cadastru şi Publicitate Imobiliară Ramnicu Valcea

A. Partea I. Descrierea imobilului

TEREN Intravilan

Adresa: Loc. Brezoi, Str Eroilor, Jud. Valcea, pct. ,,Zavoi''

Nr. Crt	Nr cadastral Nr. topografic	Suprafaţa* (mp)	Observaţii / Referinţe
A1	37060	2.021	Sector cadastral:36 Teren neimprejmuit;

B. Partea II. Proprietari şi acte

Inscrieri privitoare la dreptul de proprietate şi alte drepturi reale		Referinţe
76065 / 27/12/2018		
Act Notarial nr. 2209, din 21/12/2018 emis de Holohan Diana Mihaela;		
B6	Intabulare, drept de PROPRIETATE, dobandit prin Conventie, cota actuala 1/1, cota initiala 1/1	A1
	1) **DOGARU FLORIN-COSTIN**, necasatorit	
	OBSERVATII: bun propriu	

C. Partea III. SARCINI .

Inscrieri privind dezmembramintele dreptului de proprietate, drepturi reale de garanţie şi sarcini	Referinţe
NU SUNT	

Document care conține date cu caracter personal, protejat de prevederile Regulamentului (UE) nr. 679/2016 și Legii 190/2018

Anexa Nr. 1 La Partea I

Teren

Nr cadastral	Suprafaţa (mp)*	Observaţii / Referinţe
37060	2.021	

* Suprafaţa este determinată in planul de proiecţie Stereo 70.

DETALII LINIARE IMOBIL

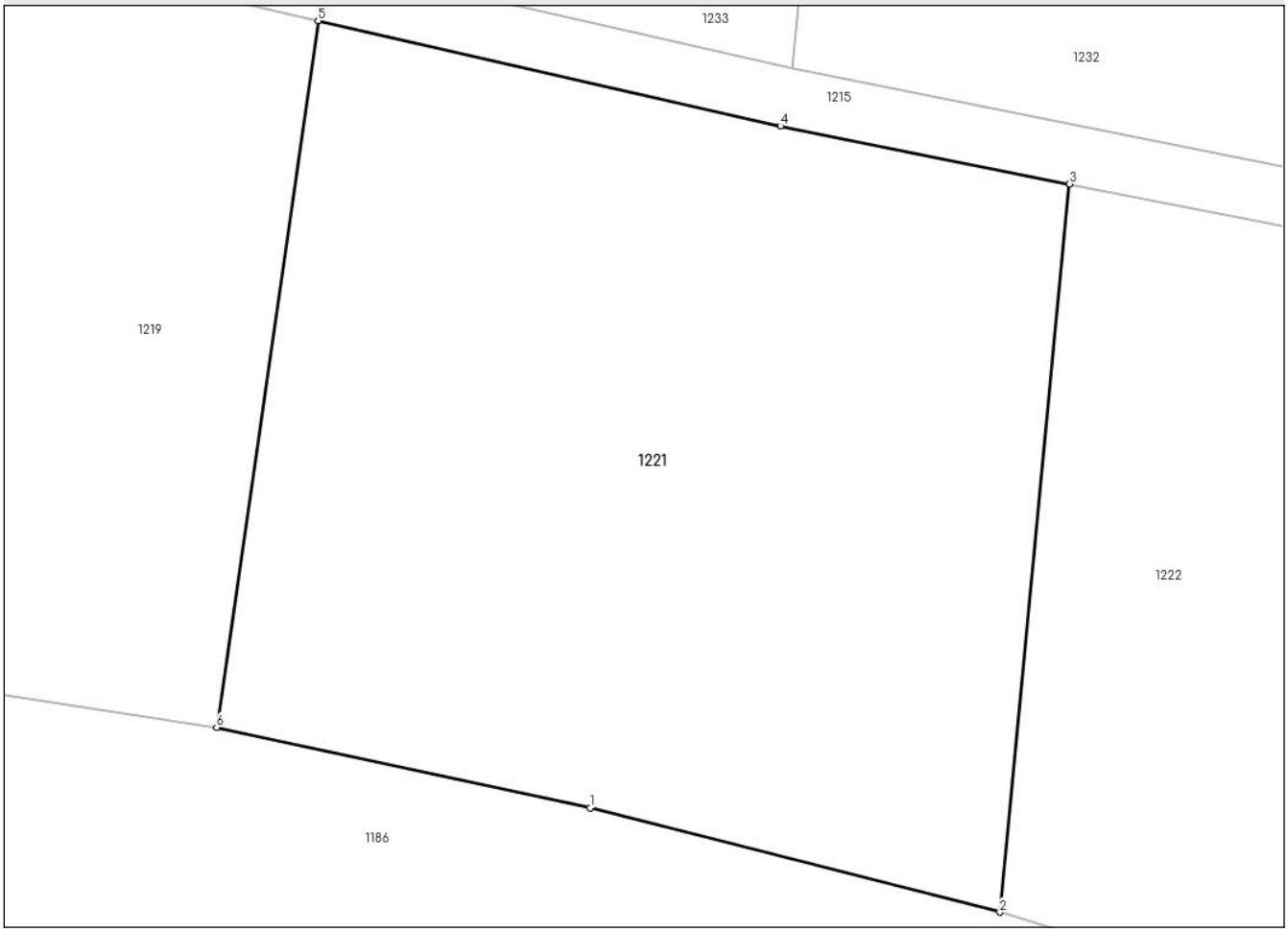

Date referitoare la teren

Crt	Categorie folosință	Intra vilan	Suprafaţa (mp)	Tarla	Parcelă	Nr. topo	Observaţii / Referinţe
1	neproductiv	DA	2.021	-	-	-	

Lungime Segmente
1) Valorile lungimilor segmentelor sunt obţinute din proiecţie în plan.

Punct început	X / Y	Punct sfârşit	X / Y	Lungime segment (** (m)
1	441.975,528 426.430,697	2	442.000,15 426.424,437	25.405
2	442.000,15 426.424,437	3	442.004,341 426.468,141	43.904
3	442.004,341 426.468,141	4	441.986,959 426.471,611	17.725
4	441.986,959 426.471,611	5	441.959,197 426.477,933	28.473
5	441.959,197 426.477,933	6	441.953,095 426.435,53	42.84

Document care conține date cu caracter personal, protejat de prevederile Regulamentului (UE) nr. 679/2016 și Legii 190/2018

Punct început	X / Y	Punct sfârşit	X / Y	Lungime segment (** (m)
6	441.953,095 426.435,53	1	441.975,528 426.430,697	22.948

** Lungimile segmentelor sunt determinate în planul de proiecţie Stereo 70 şi sunt rotunjite la 1 milimetru.
*** Distanţa dintre puncte este formată din segmente cumulate ce sunt mai mici decât valoarea 1 milimetru.

Document care conține date cu caracter personal, protejat de prevederile Regulamentului (UE) nr. 679/2016 și Legii 190/2018

DATE DESPRE IMOBILUL NR. 1222

Oficiul de Cadastru şi Publicitate Imobiliară VALCEA
Biroul de Cadastru şi Publicitate Imobiliară Ramnicu Valcea

A. Partea I. Descrierea imobilului

TEREN Intravilan

Adresa: Loc. Brezoi, Str Eroilor, Jud. Valcea, pct. ,,Zavoi''

Nr. Crt	Nr cadastral Nr. topografic	Suprafaţa* (mp)	Observaţii / Referinţe
A1	37059	3.485	Sector cadastral:36 Teren neimprejmuit;

B. Partea II. Proprietari şi acte

Inscrieri privitoare la dreptul de proprietate şi alte drepturi reale		Referinţe
76064 / 27/12/2018		
Act Notarial nr. 2209, din 21/12/2018 emis de Holohan Diana Mihaela;		
B6	Intabulare, drept de PROPRIETATE, dobandit prin Conventie, cota actuala 1/1, cota initiala 1/1	A1
	1) **DOGARU FLORIN-COSTIN**, necasatorit	
	OBSERVATII: bun propriu	

C. Partea III. SARCINI .

Inscrieri privind dezmembramintele dreptului de proprietate, drepturi reale de garanţie şi sarcini	Referinţe
NU SUNT	

Document care conține date cu caracter personal, protejat de prevederile Regulamentului (UE) nr. 679/2016 și Legii 190/2018

Anexa Nr. 1 La Partea I

Teren

Nr cadastral	Suprafaţa (mp)*	Observaţii / Referinţe
37059	3.485	

* Suprafaţa este determinată in planul de proiecţie Stereo 70.

DETALII LINIARE IMOBIL

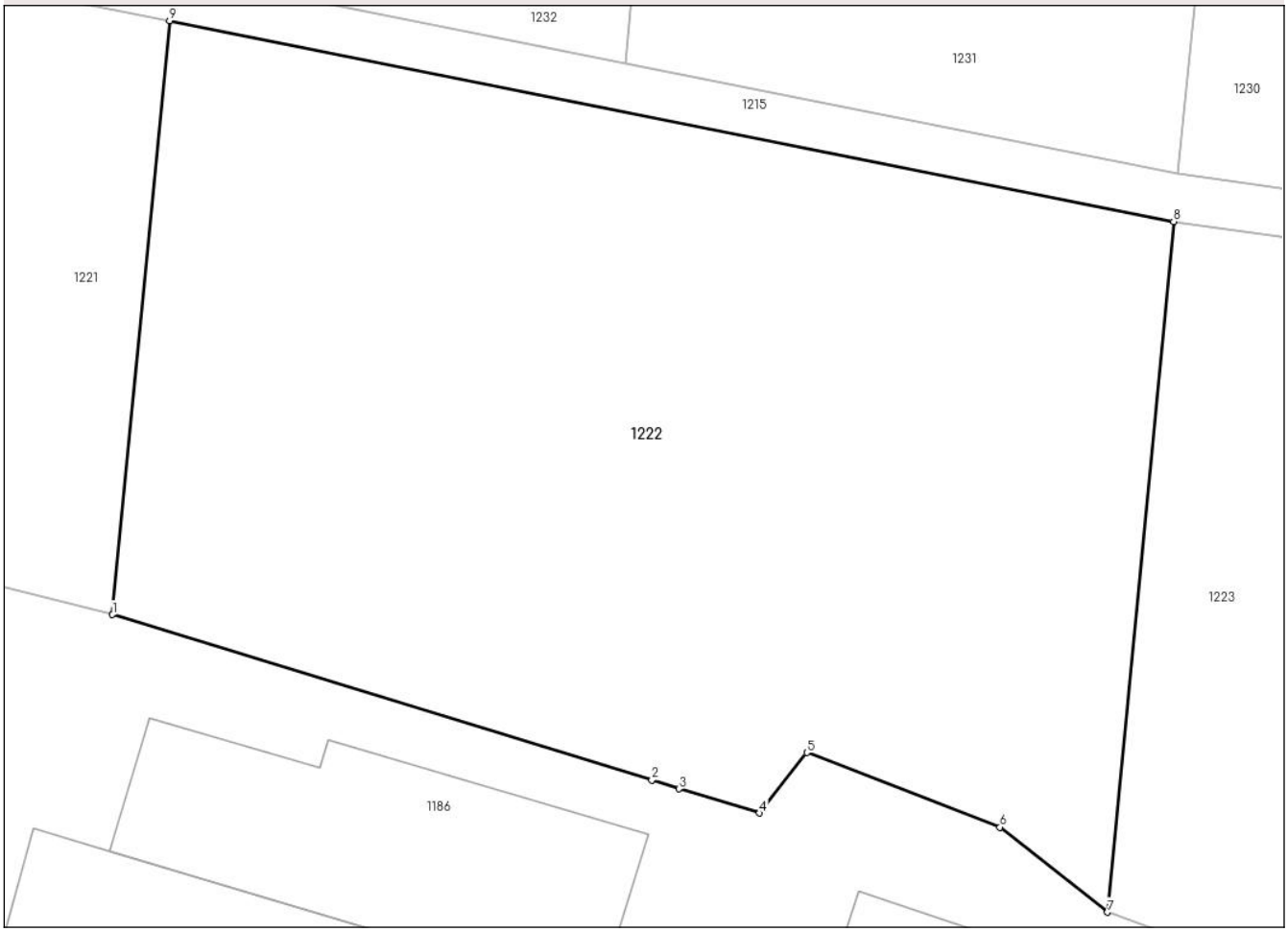

Date referitoare la teren

Crt	Categorie folosință	Intra vilan	Suprafaţa (mp)	Tarla	Parcelă	Nr. topo	Observaţii / Referinţe
1	neproductiv	DA	3.485	-	-	-	

Lungime Segmente
1) Valorile lungimilor segmentelor sunt obţinute din proiecţie în plan.

Punct început	X / Y	Punct sfârşit	X / Y	Lungime segment (** (m)
1	442.000,15 426.424,437	2	442.039,88 426.412,261	41.554
2	442.039,88 426.412,261	3	442.041,887 426.411,609	2.11
3	442.041,887 426.411,609	4	442.047,816 426.409,825	6.192
4	442.047,816 426.409,825	5	442.051,303 426.414,279	5.657
5	442.051,303 426.414,279	6	442.065,536 426.408,785	15.257

Document care conține date cu caracter personal, protejat de prevederile Regulamentului (UE) nr. 679/2016 și Legii 190/2018

Punct început	X / Y	Punct sfârşit	X / Y	Lungime segment (** (m)
6	442.065,536 426.408,785	7	442.073,462 426.402,532	10.096
7	442.073,462 426.402,532	8	442.078,326 426.453,364	51.064
8	442.078,326 426.453,364	9	442.004,341 426.468,141	75.446
9	442.004,341 426.468,141	1	442.000,15 426.424,437	43.904

** Lungimile segmentelor sunt determinate în planul de proiecţie Stereo 70 şi sunt rotunjite la 1 milimetru.
*** Distanţa dintre puncte este formată din segmente cumulate ce sunt mai mici decât valoarea 1 milimetru.

Document care conține date cu caracter personal, protejat de prevederile Regulamentului (UE) nr. 679/2016 și Legii 190/2018

DATE DESPRE IMOBILUL NR. 1223

Oficiul de Cadastru şi Publicitate Imobiliară VALCEA
Biroul de Cadastru şi Publicitate Imobiliară Ramnicu Valcea

A. Partea I. Descrierea imobilului

TEREN Intravilan

Adresa: Loc. Brezoi, Str Eroilor, Jud. Valcea, pct. ,,Zavoi''

Nr. Crt	Nr cadastral Nr. topografic	Suprafaţa* (mp)	Observaţii / Referinţe
A1	37058	5.688	Sector cadastral:36 Teren neimprejmuit;

B. Partea II. Proprietari şi acte

Inscrieri privitoare la dreptul de proprietate şi alte drepturi reale		Referinţe
76063 / 27/12/2018		
Act Notarial nr. 2209, din 21/12/2018 emis de Holohan Diana Mihaela;		
B6	Intabulare, drept de PROPRIETATE, dobandit prin Conventie, cota actuala 1/1, cota initiala 1/1	A1
	1) **DOGARU FLORIN-COSTIN**, necasatorit	
	OBSERVATII: bun propriu	

C. Partea III. SARCINI .

Inscrieri privind dezmembramintele dreptului de proprietate, drepturi reale de garanţie şi sarcini	Referinţe
NU SUNT	

Document care conține date cu caracter personal, protejat de prevederile Regulamentului (UE) nr. 679/2016 și Legii 190/2018

Anexa Nr. 1 La Partea I

Teren

Nr cadastral	Suprafaţa (mp)*	Observaţii / Referinţe
37058	5.688	

* Suprafaţa este determinată in planul de proiecţie Stereo 70.

DETALII LINIARE IMOBIL

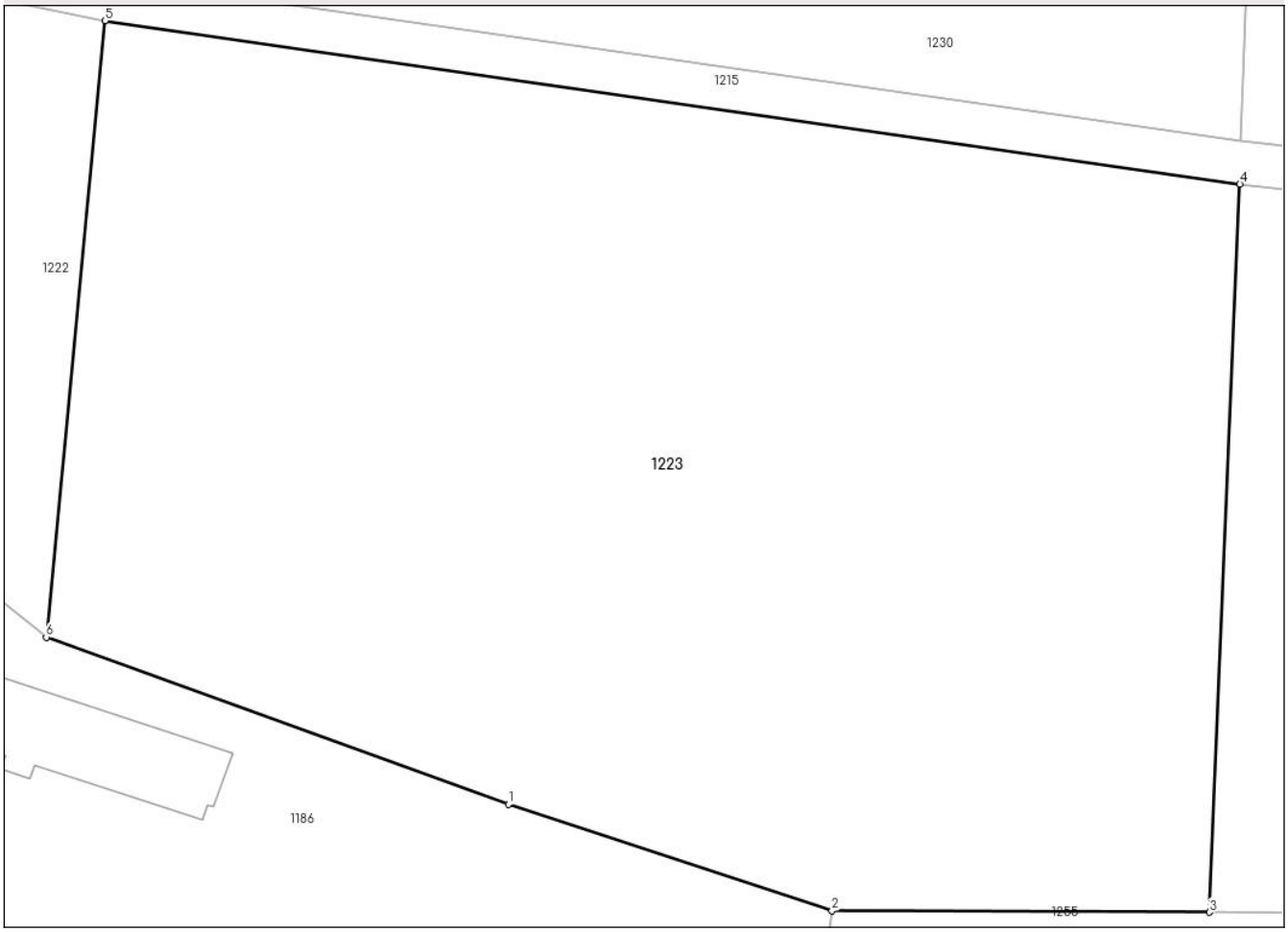

Date referitoare la teren

Crt	Categorie folosință	Intra vilan	Suprafaţa (mp)	Tarla	Parcelă	Nr. topo	Observaţii / Referinţe
1	neproductiv	DA	5.688	-	-	-	

Lungime Segmente
1) Valorile lungimilor segmentelor sunt obţinute din proiecţie în plan.

Punct început	X / Y	Punct sfârşit	X / Y	Lungime segment (** (m)
1	442.111,619 426.388,767	2	442.138,321 426.379,967	28.115
2	442.138,321 426.379,967	3	442.169,48 426.379,855	31.159
3	442.169,48 426.379,855	4	442.172,01 426.439,881	60.079
4	442.172,01 426.439,881	5	442.078,326 426.453,364	94.649
5	442.078,326 426.453,364	6	442.073,462 426.402,532	51.064

Document care conține date cu caracter personal, protejat de prevederile Regulamentului (UE) nr. 679/2016 și Legii 190/2018

Punct început	X / Y	Punct sfârşit	X / Y	Lungime segment (** (m)
6	442.073,462 426.402,532	1	442.111,619 426.388,767	40.564

** Lungimile segmentelor sunt determinate în planul de proiecţie Stereo 70 şi sunt rotunjite la 1 milimetru.
*** Distanţa dintre puncte este formată din segmente cumulate ce sunt mai mici decât valoarea 1 milimetru.

Document care conține date cu caracter personal, protejat de prevederile Regulamentului (UE) nr. 679/2016 și Legii 190/2018

DATE DESPRE IMOBILUL NR. 1224

Oficiul de Cadastru şi Publicitate Imobiliară VALCEA
Biroul de Cadastru şi Publicitate Imobiliară Ramnicu Valcea

A. Partea I. Descrierea imobilului

TEREN Intravilan

Adresa: Loc. Brezoi, Str Eroilor, Jud. Valcea, pct. ,,Zavoi''

Nr. Crt	Nr cadastral Nr. topografic	Suprafaţa* (mp)	Observaţii / Referinţe
A1	37057	4.539	Sector cadastral:36 Teren neimprejmuit;

B. Partea II. Proprietari şi acte

Inscrieri privitoare la dreptul de proprietate şi alte drepturi reale		Referinţe
76061 / 27/12/2018		
Act Notarial nr. 2209, din 21/12/2018 emis de B.I.N Holohan Diana Mihaela (Contract de vanzare);		
B6	Intabulare, drept de PROPRIETATE, dobandit prin Conventie, cota actuala 1/1, cota initiala 1/1	A1
	1) **DOGARU FLORIN-COSTIN**, necasatorit	
	OBSERVATII: cu titlu de cumparare , bun propriu	

C. Partea III. SARCINI .

Inscrieri privind dezmembramintele dreptului de proprietate, drepturi reale de garanţie şi sarcini	Referinţe
NU SUNT	

Document care conține date cu caracter personal, protejat de prevederile Regulamentului (UE) nr. 679/2016 și Legii 190/2018

Anexa Nr. 1 La Partea I

Teren

Nr cadastral	Suprafaţa (mp)*	Observaţii / Referinţe
37057	4.539	

* Suprafaţa este determinată in planul de proiecţie Stereo 70.

DETALII LINIARE IMOBIL

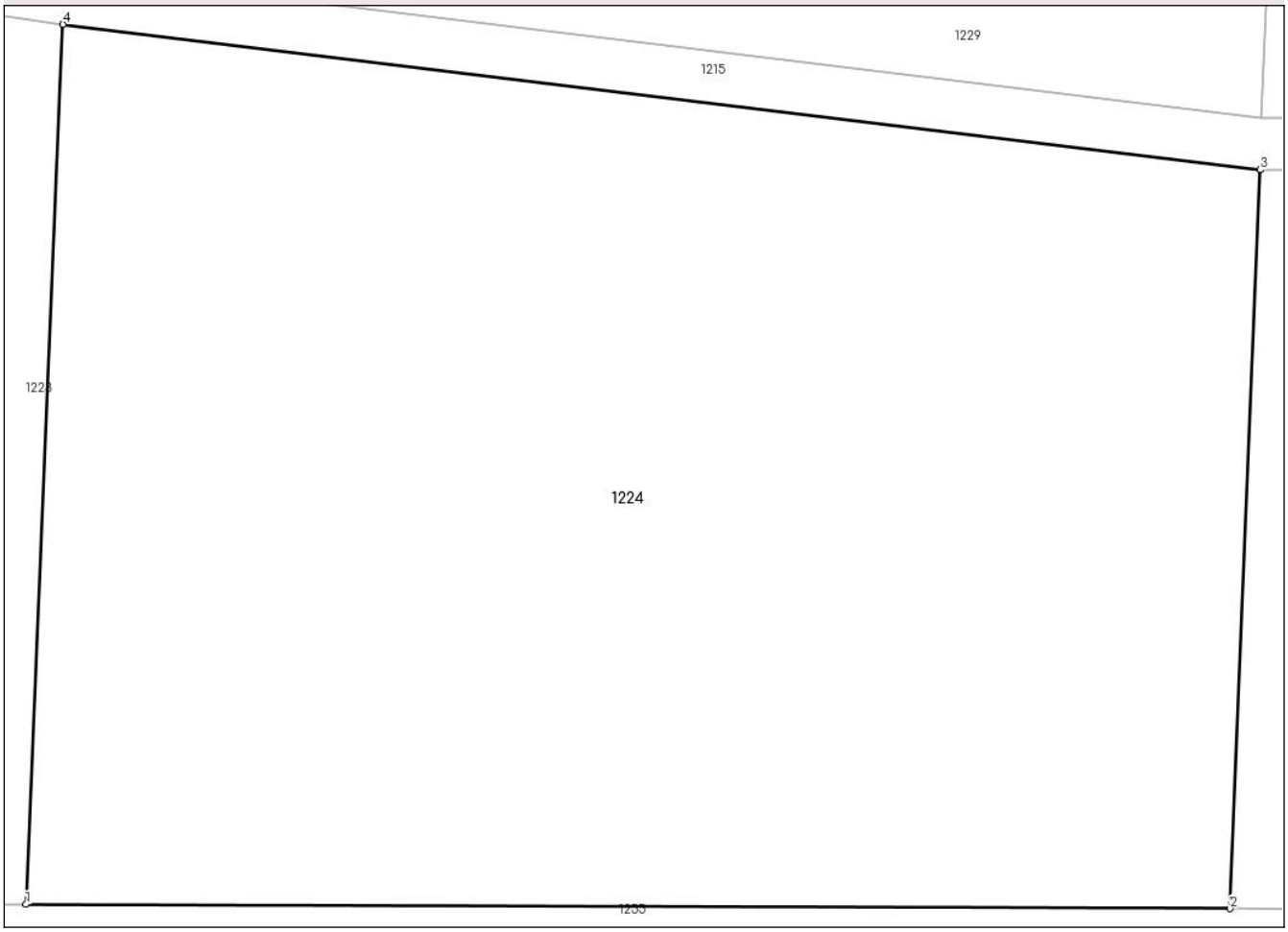

Date referitoare la teren

Crt	Categorie folosință	Intra vilan	Suprafaţa (mp)	Tarla	Parcelă	Nr. topo	Observaţii / Referinţe
1	neproductiv	DA	4.539	-	-	-	

Lungime Segmente
1) Valorile lungimilor segmentelor sunt obţinute din proiecţie în plan.

Punct început	X / Y	Punct sfârşit	X / Y	Lungime segment (** (m)
1	442.169,48 426.379,855	2	442.251,708 426.379,56	82.229
2	442.251,708 426.379,56	3	442.253,762 426.429,959	50.441
3	442.253,762 426.429,959	4	442.172,01 426.439,881	82.352
4	442.172,01 426.439,881	1	442.169,48 426.379,855	60.079

**** Lungimile segmentelor sunt determinate în planul de proiecţie Stereo 70 şi sunt rotunjite la 1 milimetru.**

Document care conține date cu caracter personal, protejat de prevederile Regulamentului (UE) nr. 679/2016 și Legii 190/2018

***** Distanţa dintre puncte este formată din segmente cumulate ce sunt mai mici decât valoarea 1 milimetru.**

Document care conține date cu caracter personal, protejat de prevederile Regulamentului (UE) nr. 679/2016 și Legii 190/2018

DATE DESPRE IMOBILUL NR. 1225

Oficiul de Cadastru şi Publicitate Imobiliară VALCEA
Biroul de Cadastru şi Publicitate Imobiliară Ramnicu Valcea

A. Partea I. Descrierea imobilului

TEREN Intravilan

Adresa: Loc. Brezoi, Str Eroilor, Jud. Valcea, pct. ,,Zavoi''

Nr. Crt	Nr cadastral Nr. topografic	Suprafaţa* (mp)	Observaţii / Referinţe
A1	37056	4.414	Sector cadastral:36 Teren neimprejmuit;

B. Partea II. Proprietari şi acte

Inscrieri privitoare la dreptul de proprietate şi alte drepturi reale		Referinţe
76060 / 27/12/2018		
Act Notarial nr. 2209, din 21/12/2018 emis de B.I.N Holohan Diana Mihaela (Contract de vanzare);		
B6	Intabulare, drept de PROPRIETATE, dobandit prin Conventie, cota actuala 1/1, cota initiala 1/1	A1
	1) **DOGARU FLORIN-COSTIN**, necasatorit	
	OBSERVATII: cu titlu de cumparare , bun propriu	

C. Partea III. SARCINI .

Inscrieri privind dezmembramintele dreptului de proprietate, drepturi reale de garanţie şi sarcini	Referinţe
NU SUNT	

Document care conține date cu caracter personal, protejat de prevederile Regulamentului (UE) nr. 679/2016 și Legii 190/2018

Anexa Nr. 1 La Partea I

Teren

Nr cadastral	Suprafaţa (mp)*	Observaţii / Referinţe
37056	4.414	

* Suprafaţa este determinată in planul de proiecţie Stereo 70.

DETALII LINIARE IMOBIL

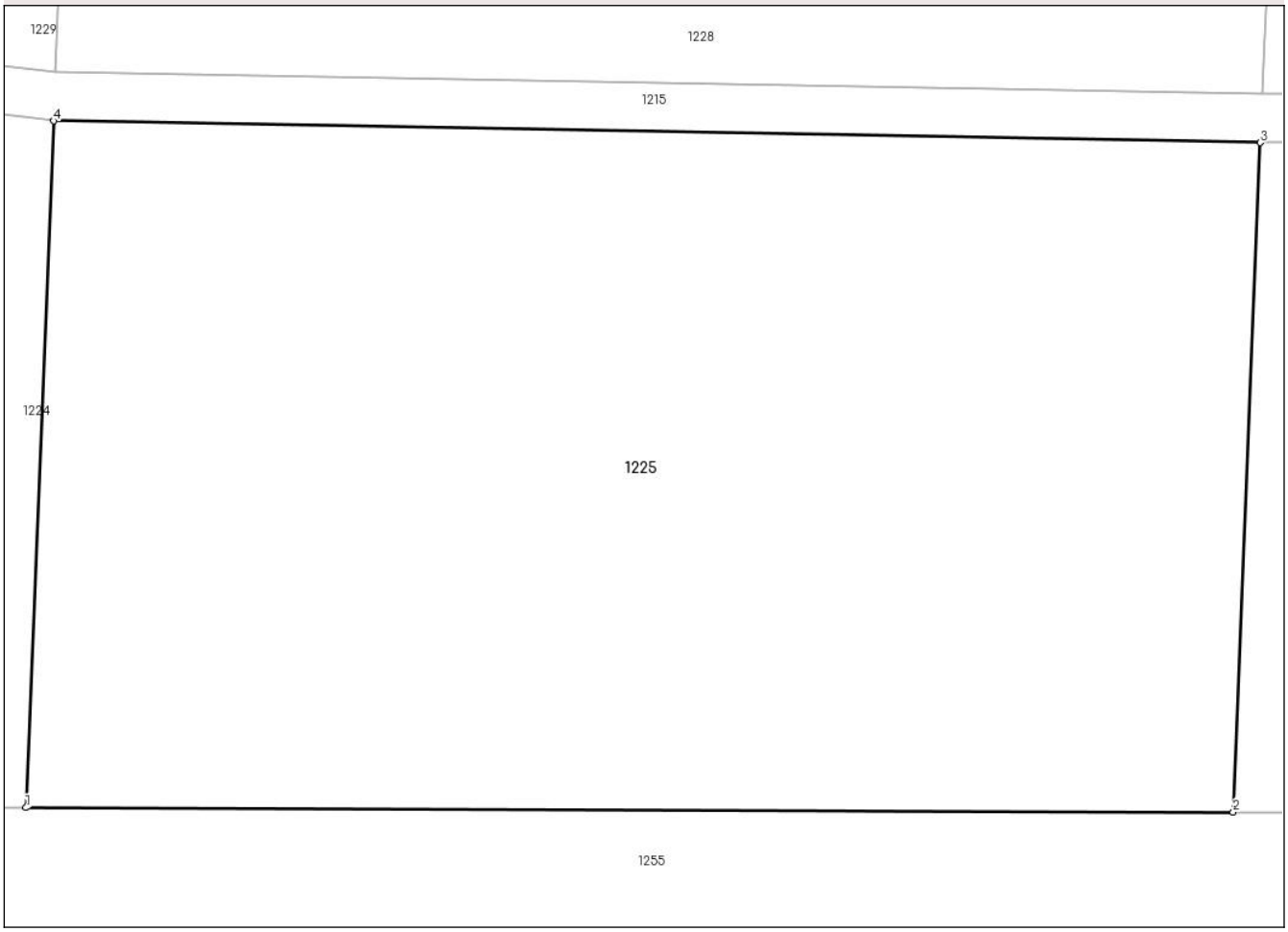

Date referitoare la teren

Crt	Categorie folosință	Intra vilan	Suprafaţa (mp)	Tarla	Parcelă	Nr. topo	Observaţii / Referinţe
1	neproductiv	DA	4.414	-	-	-	

Lungime Segmente
1) Valorile lungimilor segmentelor sunt obţinute din proiecţie în plan.

Punct început	X / Y	Punct sfârşit	X / Y	Lungime segment (** (m)
1	442.251,708 426.379,56	2	442.340,398 426.379,241	88.691
2	442.340,398 426.379,241	3	442.342,391 426.428,36	49.159
3	442.342,391 426.428,36	4	442.253,762 426.429,959	88.643
4	442.253,762 426.429,959	1	442.251,708 426.379,56	50.441

**** Lungimile segmentelor sunt determinate în planul de proiecţie Stereo 70 şi sunt rotunjite la 1 milimetru.**

Document care conține date cu caracter personal, protejat de prevederile Regulamentului (UE) nr. 679/2016 și Legii 190/2018

***** Distanţa dintre puncte este formată din segmente cumulate ce sunt mai mici decât valoarea 1 milimetru.**

Document care conține date cu caracter personal, protejat de prevederile Regulamentului (UE) nr. 679/2016 și Legii 190/2018

DATE DESPRE IMOBILUL NR. 1226

Oficiul de Cadastru şi Publicitate Imobiliară VALCEA
Biroul de Cadastru şi Publicitate Imobiliară Ramnicu Valcea

A. Partea I. Descrierea imobilului

TEREN Intravilan

Adresa: Loc. Brezoi, Str Eroilor, Jud. Valcea, pct. ,,Zavoi''

Nr. Crt	Nr cadastral Nr. topografic	Suprafaţa* (mp)	Observaţii / Referinţe
A1	37055	1.575	Sector cadastral:36 Teren neimprejmuit;

B. Partea II. Proprietari şi acte

Inscrieri privitoare la dreptul de proprietate şi alte drepturi reale		Referinţe
76059 / 27/12/2018		
Act Notarial nr. 2209, din 21/12/2018 emis de B.I.N Holohan Diana Mihaela (Contract de vanzare);		
B6	Intabulare, drept de PROPRIETATE, dobandit prin Conventie, cota actuala 1/1, cota initiala 1/1	A1
	1) **DOGARU FLORIN-COSTIN**, necasatorit	
	OBSERVATII: cu titlu de cumparare , bun propriu	

C. Partea III. SARCINI .

Inscrieri privind dezmembramintele dreptului de proprietate, drepturi reale de garanţie şi sarcini	Referinţe
NU SUNT	

Document care conține date cu caracter personal, protejat de prevederile Regulamentului (UE) nr. 679/2016 și Legii 190/2018

Anexa Nr. 1 La Partea I

Teren

Nr cadastral	Suprafaţa (mp)*	Observaţii / Referinţe
37055	1.575	

* Suprafaţa este determinată in planul de proiecţie Stereo 70.

DETALII LINIARE IMOBIL

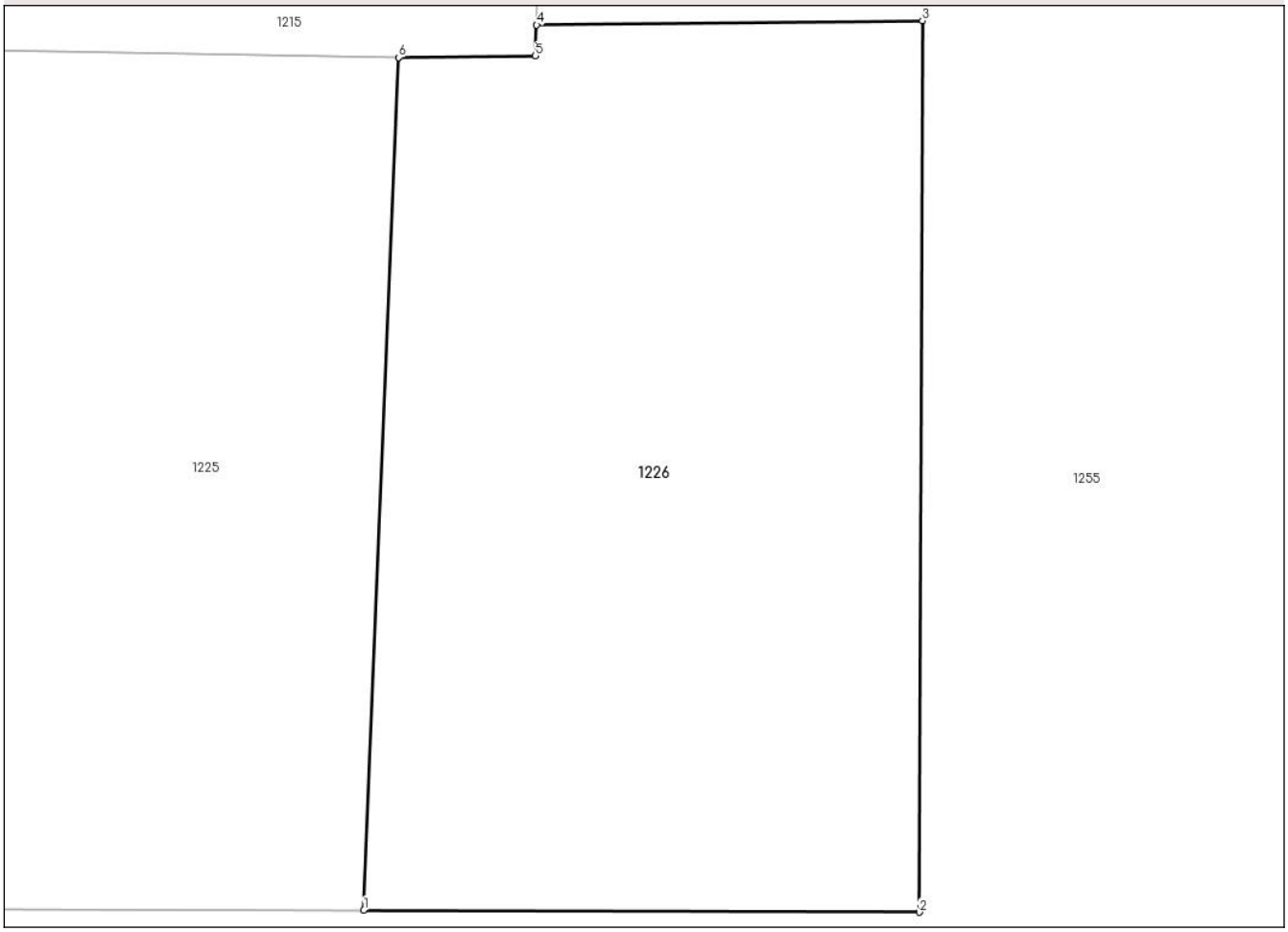

Date referitoare la teren

Crt	Categorie folosință	Intra vilan	Suprafaţa (mp)	Tarla	Parcelă	Nr. topo	Observaţii / Referinţe
1	neproductiv	DA	1.575	-	-	-	

Lungime Segmente
1) Valorile lungimilor segmentelor sunt obţinute din proiecţie în plan.

Punct început	X / Y	Punct sfârşit	X / Y	Lungime segment (** (m)
1	442.340,398 426.379,241	2	442.372,429 426.379,126	32.031
2	442.372,429 426.379,126	3	442.372,602 426.430,476	51.35
3	442.372,602 426.430,476	4	442.350,364 426.430,231	22.239
4	442.350,364 426.430,231	5	442.350,291 426.428,447	1.785
5	442.350,291 426.428,447	6	442.342,391 426.428,36	7.9

Document care conține date cu caracter personal, protejat de prevederile Regulamentului (UE) nr. 679/2016 și Legii 190/2018

Punct început	X / Y	Punct sfârşit	X / Y	Lungime segment (** (m)
6	442.342,391 426.428,36	1	442.340,398 426.379,241	49.159

** Lungimile segmentelor sunt determinate în planul de proiecţie Stereo 70 şi sunt rotunjite la 1 milimetru.
*** Distanţa dintre puncte este formată din segmente cumulate ce sunt mai mici decât valoarea 1 milimetru.

DATE DESPRE IMOBILUL NR. 1227

Oficiul de Cadastru şi Publicitate Imobiliară VALCEA
Biroul de Cadastru şi Publicitate Imobiliară Ramnicu Valcea

A. Partea I. Descrierea imobilului

TEREN Intravilan

Adresa: Loc. Brezoi, Str Eroilor, Jud. Valcea, pct. ,,Zavoi''

Nr. Crt	Nr cadastral Nr. topografic	Suprafaţa* (mp)	Observaţii / Referinţe
A1	37054	1.574	Sector cadastral:36 Teren neimprejmuit;

B. Partea II. Proprietari şi acte

Inscrieri privitoare la dreptul de proprietate şi alte drepturi reale		Referinţe
76057 / 27/12/2018		
Act Notarial nr. aut. nr. 2209, din 21/12/2018 emis de notar public Holohan Diana Mihaela;		
B6	Intabulare, drept de PROPRIETATE, dobandit prin Conventie, cota actuala 1/1, cota initiala 1/1	A1
	1) **DOGARU FLORIN-COSTIN**, necasatorit	
	OBSERVATII: bun propriu, cu titlu de cumparare	

C. Partea III. SARCINI .

Inscrieri privind dezmembramintele dreptului de proprietate, drepturi reale de garanţie şi sarcini	Referinţe
NU SUNT	

Document care conține date cu caracter personal, protejat de prevederile Regulamentului (UE) nr. 679/2016 și Legii 190/2018

Anexa Nr. 1 La Partea I

Teren

Nr cadastral	Suprafaţa (mp)*	Observaţii / Referinţe
37054	1.574	

* Suprafaţa este determinată in planul de proiecţie Stereo 70.

DETALII LINIARE IMOBIL

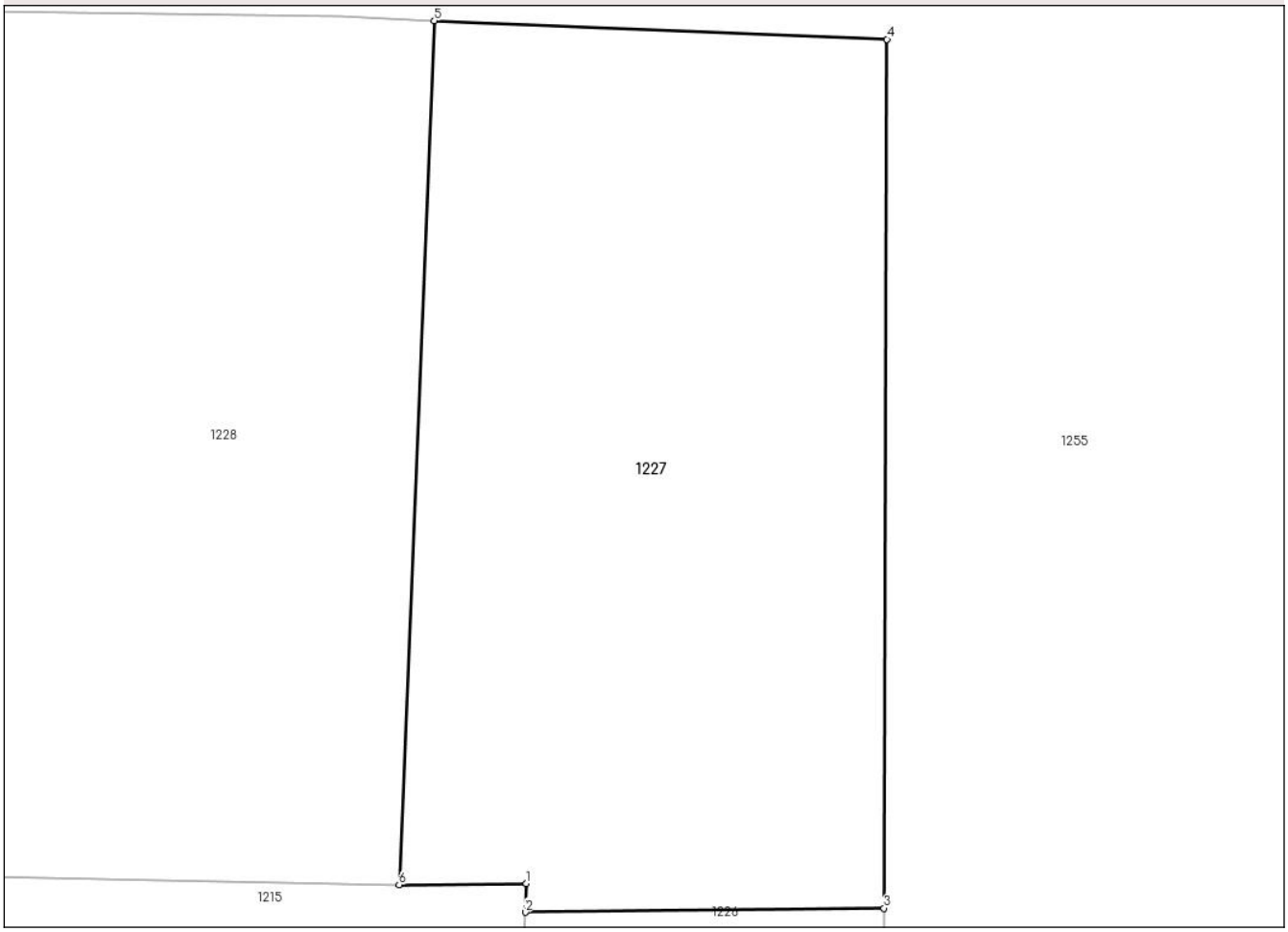

Date referitoare la teren

Crt	Categorie folosință	Intra vilan	Suprafaţa (mp)	Tarla	Parcelă	Nr. topo	Observaţii / Referinţe
1	neproductiv	DA	1.574	-	-	-	

Lungime Segmente
1) Valorile lungimilor segmentelor sunt obţinute din proiecţie în plan.

Punct început	X / Y	Punct sfârşit	X / Y	Lungime segment (** (m)
1	442.350,436 426.432,014	2	442.350,364 426.430,231	1.784
2	442.350,364 426.430,231	3	442.372,602 426.430,476	22.239
3	442.372,602 426.430,476	4	442.372,784 426.484,282	53.806
4	442.372,784 426.484,282	5	442.344,718 426.485,433	28.09
5	442.344,718 426.485,433	6	442.342,545 426.431,925	53.552

Document care conține date cu caracter personal, protejat de prevederile Regulamentului (UE) nr. 679/2016 și Legii 190/2018

Punct început	X / Y	Punct sfârşit	X / Y	Lungime segment (** (m)
6	442.342,545 426.431,925	1	442.350,436 426.432,014	7.892

** Lungimile segmentelor sunt determinate în planul de proiecţie Stereo 70 şi sunt rotunjite la 1 milimetru.
*** Distanţa dintre puncte este formată din segmente cumulate ce sunt mai mici decât valoarea 1 milimetru.

DATE DESPRE IMOBILUL NR. 1228

Oficiul de Cadastru şi Publicitate Imobiliară VALCEA
Biroul de Cadastru şi Publicitate Imobiliară Ramnicu Valcea

A. Partea I. Descrierea imobilului

TEREN Intravilan

Adresa: Loc. Brezoi, Str Eroilor, Jud. Valcea, pct. ,,Zavoi''

Nr. Crt	Nr cadastral Nr. topografic	Suprafaţa* (mp)	Observaţii / Referinţe
A1	37053	Din acte: 4.751 Masurata: 4.752	Sector cadastral:36 Teren neimprejmuit;

B. Partea II. Proprietari şi acte

Inscrieri privitoare la dreptul de proprietate şi alte drepturi reale		Referinţe
76056 / 27/12/2018		
Act Notarial nr. aut. nr. 2209, din 21/12/2018 emis de notar public Holohan Diana Mihaela;		
B6	Intabulare, drept de PROPRIETATE, dobandit prin Conventie, cota actuala 1/1, cota initiala 1/1	A1
	1) **DOGARU FLORIN-COSTIN**, necasatorit	
	OBSERVATII: bun propriu, cu titlu de cumparare	

C. Partea III. SARCINI .

Inscrieri privind dezmembramintele dreptului de proprietate, drepturi reale de garanţie şi sarcini	Referinţe
NU SUNT	

Document care conține date cu caracter personal, protejat de prevederile Regulamentului (UE) nr. 679/2016 și Legii 190/2018

Anexa Nr. 1 La Partea I

Teren

Nr cadastral	Suprafaţa (mp)*	Observaţii / Referinţe
37053	Din acte: 4.751 Masurata: 4.752	

* Suprafaţa este determinată in planul de proiecţie Stereo 70.

DETALII LINIARE IMOBIL

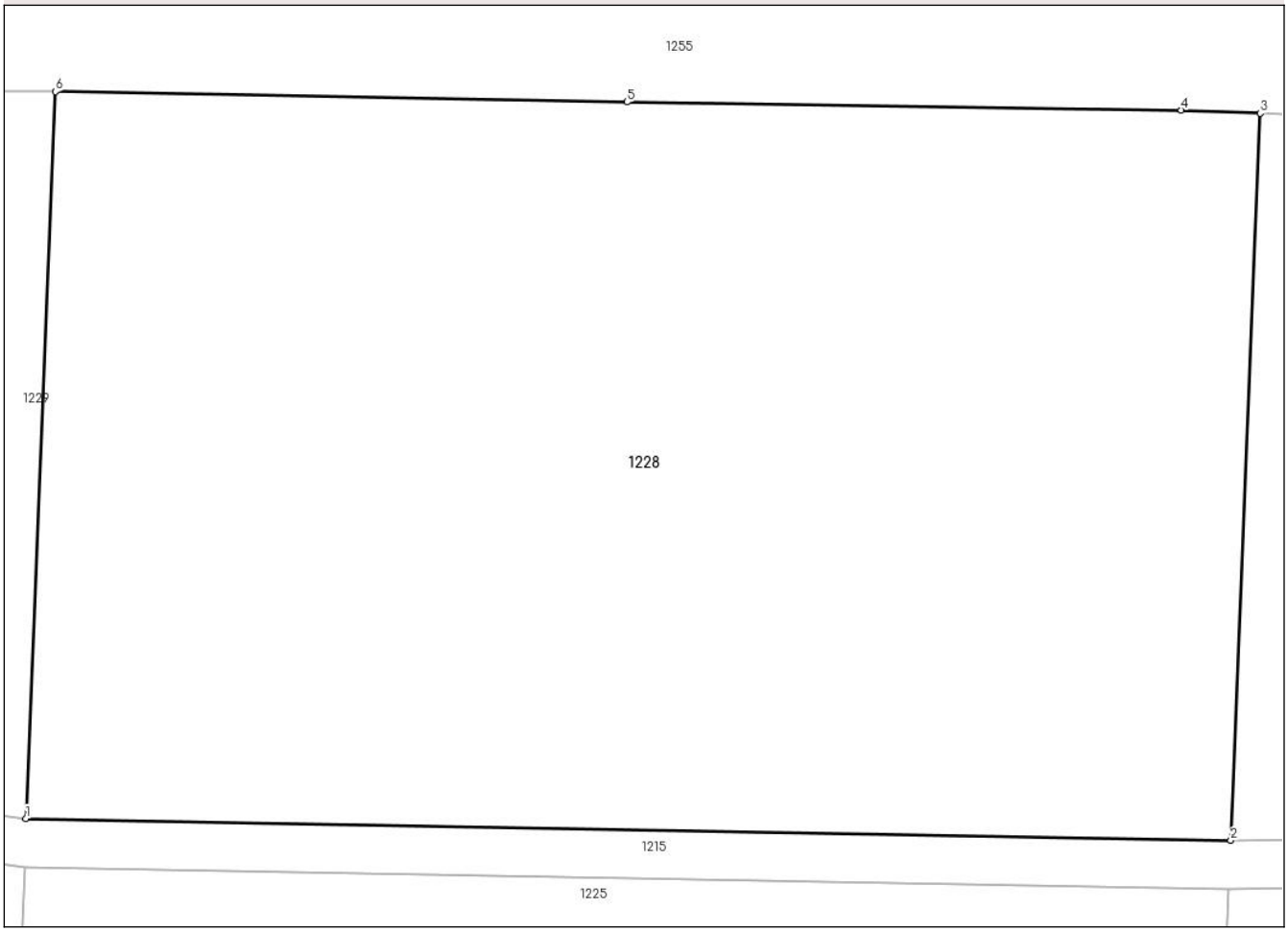

Date referitoare la teren

Crt	Categorie folosinţă	Intra vilan	Suprafaţa (mp)	Tarla	Parcelă	Nr. topo	Observaţii / Referinţe
1	neproductiv	DA	4.751	-	-	-	

Lungime Segmente
1) Valorile lungimilor segmentelor sunt obţinute din proiecţie în plan.

Punct început	X / Y	Punct sfârşit	X / Y	Lungime segment (** (m)
1	442.253,857 426.433,526	2	442.342,545 426.431,925	88.702
2	442.342,545 426.431,925	3	442.344,718 426.485,433	53.552
3	442.344,718 426.485,433	4	442.338,909 426.485,671	5.814
4	442.338,909 426.485,671	5	442.298,093 426.486,272	40.82
5	442.298,093 426.486,272	6	442.256,038 426.487,032	42.062

Document care conține date cu caracter personal, protejat de prevederile Regulamentului (UE) nr. 679/2016 și Legii 190/2018

Punct început	X / Y	Punct sfârşit	X / Y	Lungime segment (** (m)
6	442.256,038 426.487,032	1	442.253,857 426.433,526	53.55

** Lungimile segmentelor sunt determinate în planul de proiecţie Stereo 70 şi sunt rotunjite la 1 milimetru.
*** Distanţa dintre puncte este formată din segmente cumulate ce sunt mai mici decât valoarea 1 milimetru.

Document care conține date cu caracter personal, protejat de prevederile Regulamentului (UE) nr. 679/2016 și Legii 190/2018

DATE DESPRE IMOBILUL NR. 1229

Oficiul de Cadastru şi Publicitate Imobiliară VALCEA
Biroul de Cadastru şi Publicitate Imobiliară Ramnicu Valcea

A. Partea I. Descrierea imobilului

TEREN Intravilan

Adresa: Loc. Brezoi, Str Eroilor, Jud. Valcea, pct. ,,Zavoi''

Nr. Crt	Nr cadastral Nr. topografic	Suprafaţa* (mp)	Observaţii / Referinţe
A1	37052	4.001	Sector cadastral:36 Teren neimprejmuit;

B. Partea II. Proprietari şi acte

Inscrieri privitoare la dreptul de proprietate şi alte drepturi reale		Referinţe
76055 / 27/12/2018		
Act Notarial nr. aut. nr. 2209, din 21/12/2018 emis de notar public Holohan Diana Mihaela;		
B6	Intabulare, drept de PROPRIETATE, dobandit prin Conventie, cota actuala 1/1, cota initiala 1/1	A1
	1) **DOGARU FLORIN-COSTIN**, necasatorit	
	OBSERVATII: bun propriu, cu titlu de cumparare	

C. Partea III. SARCINI .

Inscrieri privind dezmembramintele dreptului de proprietate, drepturi reale de garanţie şi sarcini	Referinţe
NU SUNT	

Document care conține date cu caracter personal, protejat de prevederile Regulamentului (UE) nr. 679/2016 și Legii 190/2018

Anexa Nr. 1 La Partea I

Teren

Nr cadastral	Suprafaţa (mp)*	Observaţii / Referinţe
37052	4.001	

* Suprafaţa este determinată in planul de proiecţie Stereo 70.

DETALII LINIARE IMOBIL



Date referitoare la teren

Crt	Categorie folosință	Intra vilan	Suprafaţa (mp)	Tarla	Parcelă	Nr. topo	Observaţii / Referinţe
1	neproductiv	DA	4.001	-	-	-	

Lungime Segmente
1) Valorile lungimilor segmentelor sunt obţinute din proiecţie în plan.

Punct început	X / Y	Punct sfârşit	X / Y	Lungime segment (** (m)
1	442.172,074 426.443,474	2	442.253,857 426.433,526	82.386
2	442.253,857 426.433,526	3	442.256,038 426.487,032	53.55
3	442.256,038 426.487,032	4	442.173,861 426.487,328	82.178
4	442.173,861 426.487,328	1	442.172,074 426.443,474	43.89

**** Lungimile segmentelor sunt determinate în planul de proiecţie Stereo 70 şi sunt rotunjite la 1 milimetru.**

Document care conține date cu caracter personal, protejat de prevederile Regulamentului (UE) nr. 679/2016 și Legii 190/2018

***** Distanţa dintre puncte este formată din segmente cumulate ce sunt mai mici decât valoarea 1 milimetru.**

Document care conține date cu caracter personal, protejat de prevederile Regulamentului (UE) nr. 679/2016 și Legii 190/2018

DATE DESPRE IMOBILUL NR. 1230

Oficiul de Cadastru şi Publicitate Imobiliară VALCEA
Biroul de Cadastru şi Publicitate Imobiliară Ramnicu Valcea

A. Partea I. Descrierea imobilului

TEREN Intravilan

Adresa: Loc. Brezoi, Str Eroilor, Jud. Valcea, pct. ,,Zavoi''

Nr. Crt	Nr cadastral Nr. topografic	Suprafaţa* (mp)	Observaţii / Referinţe
A1	37051	3.395	Sector cadastral:36 Teren neimprejmuit;

B. Partea II. Proprietari şi acte

Inscrieri privitoare la dreptul de proprietate şi alte drepturi reale		Referinţe
76053 / 27/12/2018		
Act Notarial nr. 2209, din 21/12/2018 emis de Holohan Diana Mihaela;		
B6	Intabulare, drept de PROPRIETATE, dobandit prin Conventie, cota actuala 1/1, cota initiala 1/1	A1
	1) **DOGARU FLORIN-COSTIN**, necasatorit	
	OBSERVATII: bun propriu	

C. Partea III. SARCINI .

Inscrieri privind dezmembramintele dreptului de proprietate, drepturi reale de garanţie şi sarcini	Referinţe
NU SUNT	

Document care conține date cu caracter personal, protejat de prevederile Regulamentului (UE) nr. 679/2016 și Legii 190/2018

Anexa Nr. 1 La Partea I

Teren

Nr cadastral	Suprafaţa (mp)*	Observaţii / Referinţe
37051	3.395	

* Suprafaţa este determinată in planul de proiecţie Stereo 70.

DETALII LINIARE IMOBIL

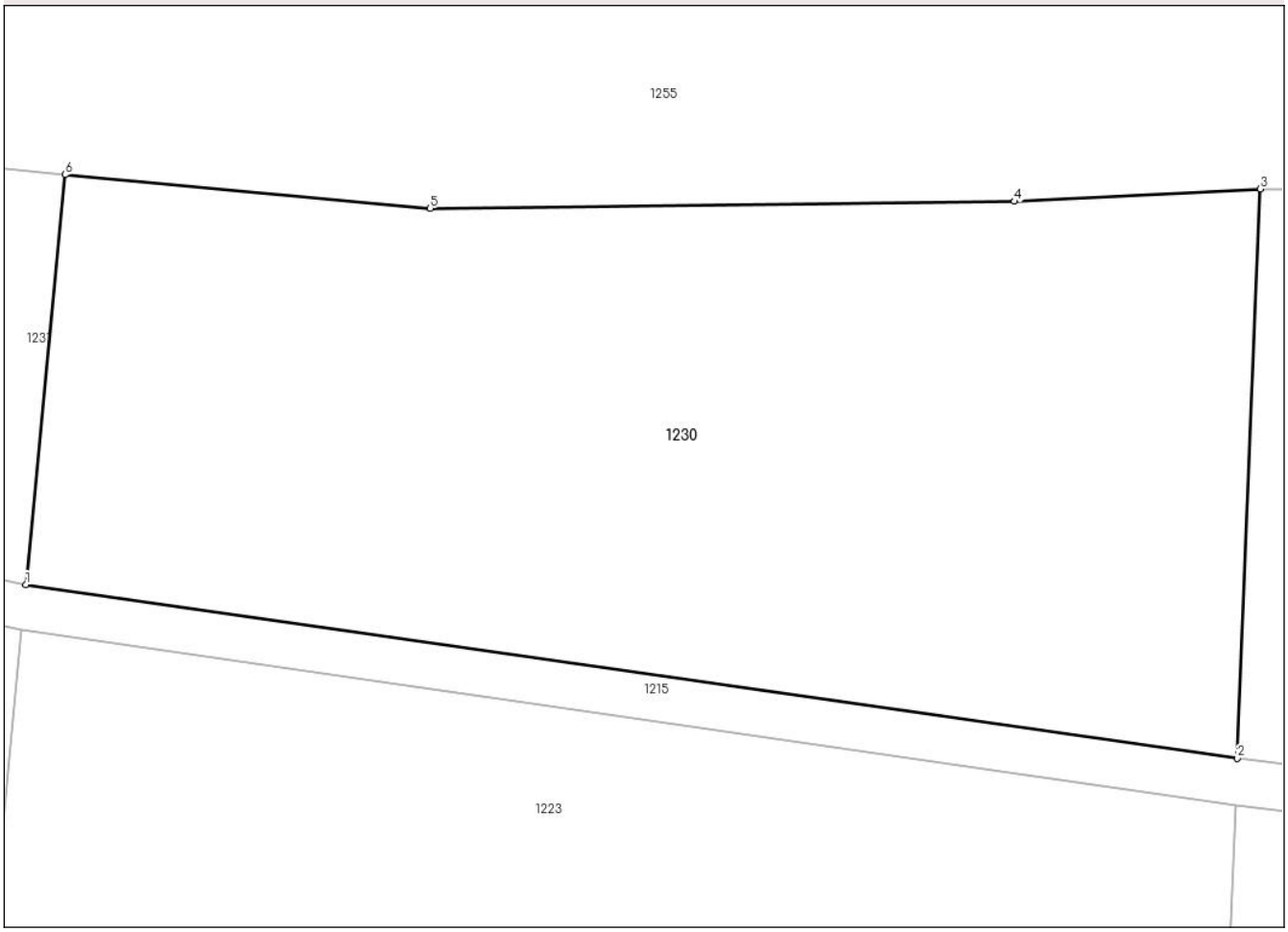

Date referitoare la teren

Crt	Categorie folosință	Intra vilan	Suprafaţa (mp)	Tarla	Parcelă	Nr. topo	Observaţii / Referinţe
1	neproductiv	DA	3.395	-	-	-	

Lungime Segmente
1) Valorile lungimilor segmentelor sunt obţinute din proiecţie în plan.

Punct început	X / Y	Punct sfârşit	X / Y	Lungime segment (** (m)
1	442.078,671 426.456,857	2	442.172,074 426.443,474	94.357
2	442.172,074 426.443,474	3	442.173,861 426.487,328	43.89
3	442.173,861 426.487,328	4	442.154,904 426.486,366	18.981
4	442.154,904 426.486,366	5	442.109,852 426.485,823	45.055
5	442.109,852 426.485,823	6	442.081,697 426.488,422	28.275

Document care conține date cu caracter personal, protejat de prevederile Regulamentului (UE) nr. 679/2016 și Legii 190/2018

Punct început	X / Y	Punct sfârşit	X / Y	Lungime segment (** (m)
6	442.081,697 426.488,422	1	442.078,671 426.456,857	31.71

** Lungimile segmentelor sunt determinate în planul de proiecţie Stereo 70 şi sunt rotunjite la 1 milimetru.
*** Distanţa dintre puncte este formată din segmente cumulate ce sunt mai mici decât valoarea 1 milimetru.

Document care conține date cu caracter personal, protejat de prevederile Regulamentului (UE) nr. 679/2016 și Legii 190/2018

DATE DESPRE IMOBILUL NR. 1231

Oficiul de Cadastru şi Publicitate Imobiliară VALCEA
Biroul de Cadastru şi Publicitate Imobiliară Ramnicu Valcea

A. Partea I. Descrierea imobilului

TEREN Intravilan

Adresa: Loc. Brezoi, Str Eroilor, Jud. Valcea, pct. ,,Zavoi''

Nr. Crt	Nr cadastral Nr. topografic	Suprafaţa* (mp)	Observaţii / Referinţe
A1	37050	1.220	Sector cadastral:36 Teren neimprejmuit;

B. Partea II. Proprietari şi acte

Inscrieri privitoare la dreptul de proprietate şi alte drepturi reale		Referinţe
76052 / 27/12/2018		
Act Notarial nr. 2209, din 21/12/2018 emis de Holohan Diana Mihaela;		
B6	Intabulare, drept de PROPRIETATE, dobandit prin Conventie, cota actuala 1/1, cota initiala 1/1	A1
	1) **DOGARU FLORIN-COSTIN**, necasatorit	
	OBSERVATII: bun propriu	

C. Partea III. SARCINI .

Inscrieri privind dezmembramintele dreptului de proprietate, drepturi reale de garanţie şi sarcini	Referinţe
NU SUNT	

Anexa Nr. 1 La Partea I

Teren

Nr cadastral	Suprafaţa (mp)*	Observaţii / Referinţe
37050	1.220	

* Suprafaţa este determinată in planul de proiecţie Stereo 70.

DETALII LINIARE IMOBIL

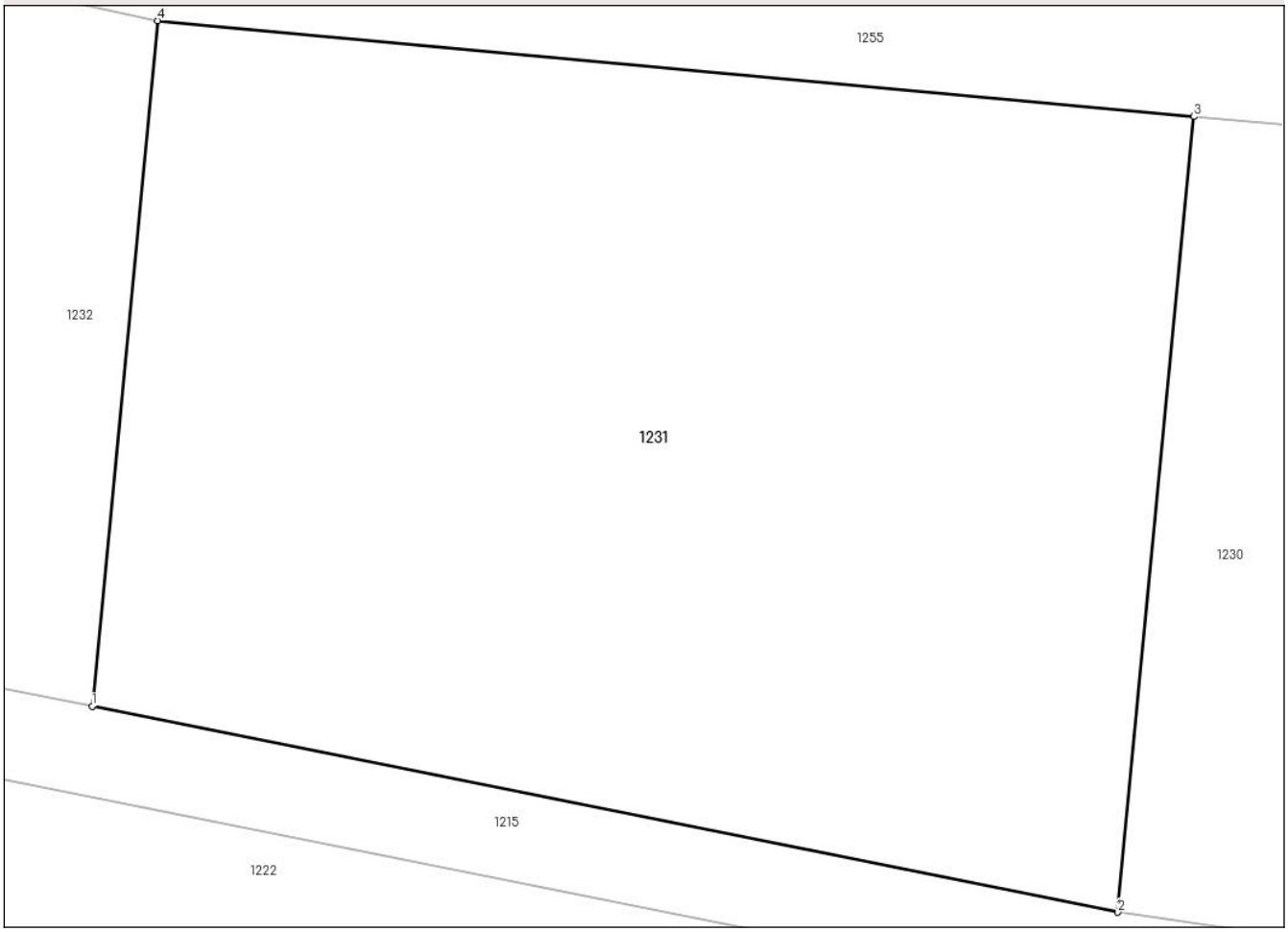

Date referitoare la teren

Crt	Categorie folosință	Intra vilan	Suprafaţa (mp)	Tarla	Parcelă	Nr. topo	Observaţii / Referinţe
1	neproductiv	DA	1.220	-	-	-	

Lungime Segmente
1) Valorile lungimilor segmentelor sunt obţinute din proiecţie în plan.

Punct început	X / Y	Punct sfârşit	X / Y	Lungime segment (** (m)
1	442.037,935 426.465,028	2	442.078,671 426.456,857	41.547
2	442.078,671 426.456,857	3	442.081,697 426.488,422	31.71
3	442.081,697 426.488,422	4	442.040,543 426.492,222	41.329
4	442.040,543 426.492,222	1	442.037,935 426.465,028	27.319

**** Lungimile segmentelor sunt determinate în planul de proiecţie Stereo 70 şi sunt rotunjite la 1 milimetru.**

Document care conține date cu caracter personal, protejat de prevederile Regulamentului (UE) nr. 679/2016 și Legii 190/2018

***** Distanţa dintre puncte este formată din segmente cumulate ce sunt mai mici decât valoarea 1 milimetru.**

Document care conține date cu caracter personal, protejat de prevederile Regulamentului (UE) nr. 679/2016 și Legii 190/2018

DATE DESPRE IMOBILUL NR. 1232

Oficiul de Cadastru şi Publicitate Imobiliară VALCEA
Biroul de Cadastru şi Publicitate Imobiliară Ramnicu Valcea

A. Partea I. Descrierea imobilului

TEREN Intravilan

Adresa: Loc. Brezoi, Str Eroilor, Jud. Valcea, pct. ,,Zavoi''

Nr. Crt	Nr cadastral Nr. topografic	Suprafaţa* (mp)	Observaţii / Referinţe
A1	37049	1.413	Sector cadastral:36 Teren neimprejmuit;

B. Partea II. Proprietari şi acte

Inscrieri privitoare la dreptul de proprietate şi alte drepturi reale		Referinţe
76051 / 27/12/2018		
Act Administrativ nr. 2209, din 21/12/2018 emis de Holohan Diana Mihaela;		
B6	Intabulare, drept de PROPRIETATE, dobandit prin Conventie, cota actuala 1/1, cota initiala 1/1	A1
	1) **DOGARU FLORIN-COSTIN**, necasatorit	
	OBSERVATII: bun propriu	

C. Partea III. SARCINI .

Inscrieri privind dezmembramintele dreptului de proprietate, drepturi reale de garanţie şi sarcini	Referinţe
NU SUNT	

Document care conține date cu caracter personal, protejat de prevederile Regulamentului (UE) nr. 679/2016 și Legii 190/2018

Anexa Nr. 1 La Partea I

Teren

Nr cadastral	Suprafaţa (mp)*	Observaţii / Referinţe
37049	1.413	

* Suprafaţa este determinată in planul de proiecţie Stereo 70.

DETALII LINIARE IMOBIL

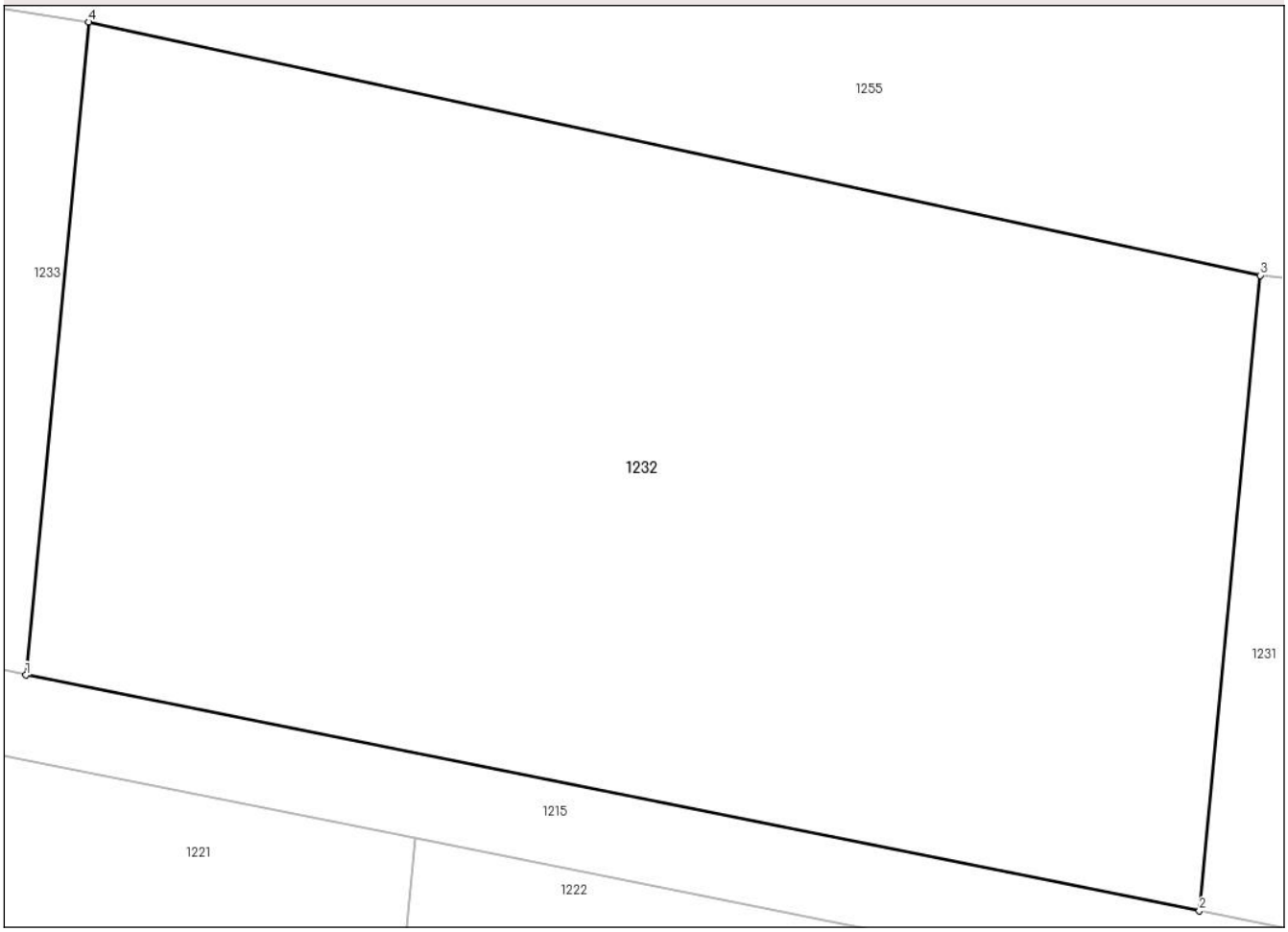

Date referitoare la teren

Crt	Categorie folosință	Intra vilan	Suprafaţa (mp)	Tarla	Parcelă	Nr. topo	Observaţii / Referinţe
1	neproductiv	DA	1.413	-	-	-	

Lungime Segmente
1) Valorile lungimilor segmentelor sunt obţinute din proiecţie în plan.

Punct început	X / Y	Punct sfârşit	X / Y	Lungime segment (** (m)
1	441.987,661 426.475,111	2	442.037,935 426.465,028	51.275
2	442.037,935 426.465,028	3	442.040,543 426.492,222	27.319
3	442.040,543 426.492,222	4	441.990,341 426.503,058	51.358
4	441.990,341 426.503,058	1	441.987,661 426.475,111	28.075

**** Lungimile segmentelor sunt determinate în planul de proiecţie Stereo 70 şi sunt rotunjite la 1 milimetru.**

Document care conține date cu caracter personal, protejat de prevederile Regulamentului (UE) nr. 679/2016 și Legii 190/2018

***** Distanţa dintre puncte este formată din segmente cumulate ce sunt mai mici decât valoarea 1 milimetru.**

Document care conține date cu caracter personal, protejat de prevederile Regulamentului (UE) nr. 679/2016 și Legii 190/2018

DATE DESPRE IMOBILUL NR. 1233

Oficiul de Cadastru şi Publicitate Imobiliară VALCEA
Biroul de Cadastru şi Publicitate Imobiliară Ramnicu Valcea

A. Partea I. Descrierea imobilului

TEREN Intravilan

Adresa: Loc. Brezoi, Str Eroilor, Jud. Valcea, pct. ,,Zavoi''

Nr. Crt	Nr cadastral Nr. topografic	Suprafaţa* (mp)	Observaţii / Referinţe
A1	37048	956	Sector cadastral:36 Teren neimprejmuit;

B. Partea II. Proprietari şi acte

Inscrieri privitoare la dreptul de proprietate şi alte drepturi reale		Referinţe
76048 / 27/12/2018		
Act Notarial nr. aut. nr.2209, din 21/12/2018 emis de notar public Holohan Diana Mihaela;		
B6	Intabulare, drept de PROPRIETATE, dobandit prin Conventie, cota actuala 1/1, cota initiala 1/1	A1
	1) **DOGARU FLORIN-COSTIN**, necasatorit	
	OBSERVATII: bun propriu, cu titlu de cumparare	

C. Partea III. SARCINI .

Inscrieri privind dezmembramintele dreptului de proprietate, drepturi reale de garanţie şi sarcini	Referinţe
NU SUNT	

Document care conține date cu caracter personal, protejat de prevederile Regulamentului (UE) nr. 679/2016 și Legii 190/2018

Anexa Nr. 1 La Partea I

Teren

Nr cadastral	Suprafaţa (mp)*	Observaţii / Referinţe
37048	956	

* Suprafaţa este determinată in planul de proiecţie Stereo 70.

DETALII LINIARE IMOBIL

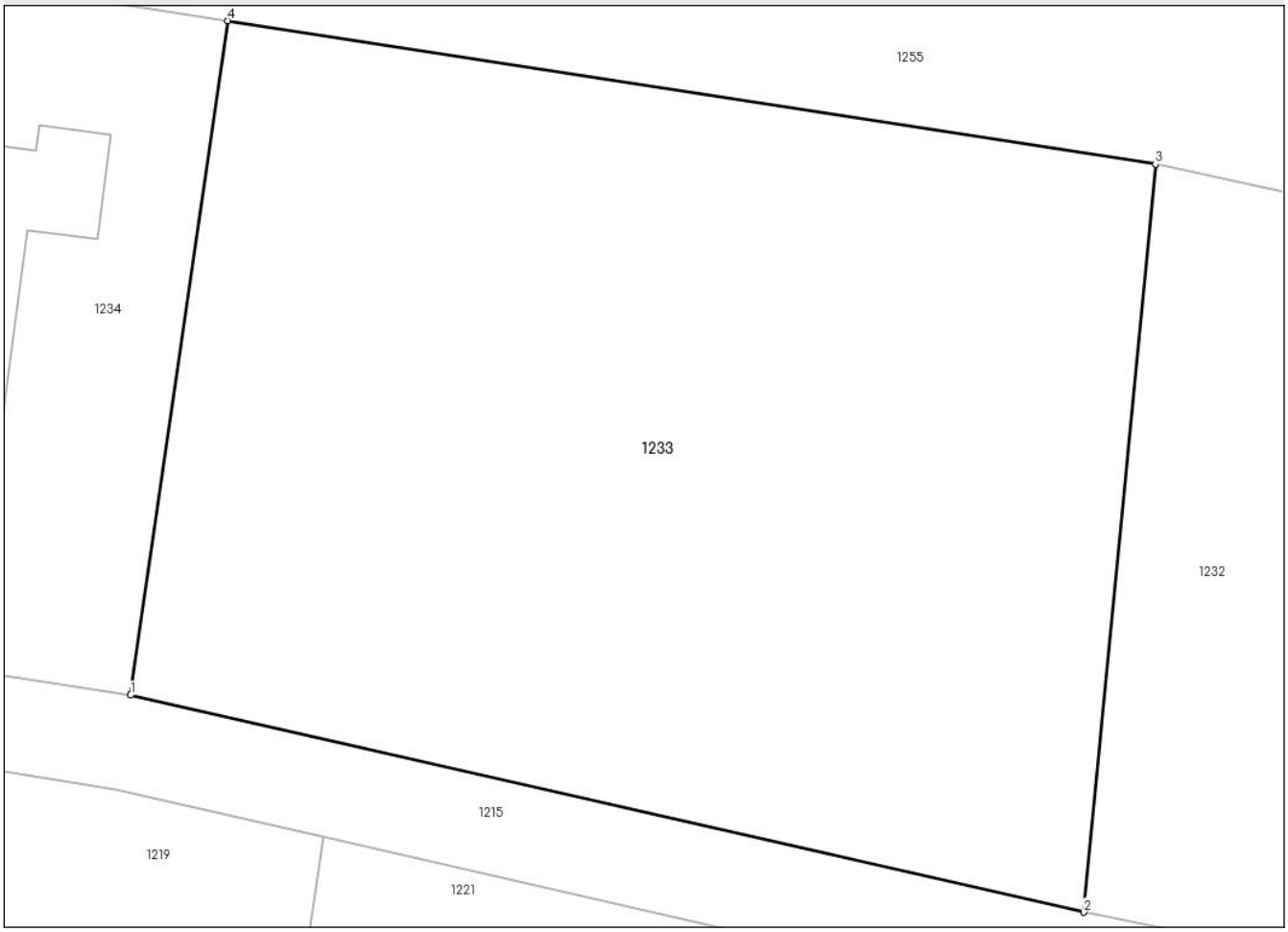

Date referitoare la teren

Crt	Categorie folosință	Intra vilan	Suprafaţa (mp)	Tarla	Parcelă	Nr. topo	Observaţii / Referinţe
1	neproductiv	DA	956	-	-	-	

Lungime Segmente
1) Valorile lungimilor segmentelor sunt obţinute din proiecţie în plan.

Punct început	X / Y	Punct sfârşit	X / Y	Lungime segment (** (m)
1	441.952,008 426.483,223	2	441.987,661 426.475,111	36.564
2	441.987,661 426.475,111	3	441.990,341 426.503,058	28.075
3	441.990,341 426.503,058	4	441.955,634 426.508,421	35.119
4	441.955,634 426.508,421	1	441.952,008 426.483,223	25.458

**** Lungimile segmentelor sunt determinate în planul de proiecţie Stereo 70 şi sunt rotunjite la 1 milimetru.**

Document care conține date cu caracter personal, protejat de prevederile Regulamentului (UE) nr. 679/2016 și Legii 190/2018

***** Distanţa dintre puncte este formată din segmente cumulate ce sunt mai mici decât valoarea 1 milimetru.**

Document care conține date cu caracter personal, protejat de prevederile Regulamentului (UE) nr. 679/2016 și Legii 190/2018

DATE DESPRE IMOBILUL NR. 1234

Oficiul de Cadastru şi Publicitate Imobiliară VALCEA
Biroul de Cadastru şi Publicitate Imobiliară Ramnicu Valcea

A. Partea I. Descrierea imobilului

TEREN Intravilan

Adresa: Loc. Brezoi, Jud. Valcea, Str. Mesteacanului, nr. 11

Nr. Crt	Nr cadastral Nr. topografic	Suprafaţa* (mp)	Observaţii / Referinţe
A1	37047	368	Sector cadastral:36 Teren neimprejmuit;

Construcţii

Crt	Nr cadastral Nr. topografic	Adresa	Observaţii / Referinţe
A1.1	37047-C1	Loc. Brezoi, Jud. Valcea, Str. Mesteacanului, nr. 11	Nr. niveluri:2; S. construita la sol:76 mp; S. construita desfasurata:152 mp; CASA(P+M)

B. Partea II. Proprietari şi acte

Inscrieri privitoare la dreptul de proprietate şi alte drepturi reale		Referinţe
9333 / 03/02/2023		
Act Notarial nr. Contract de vanzare aut. nr. 154, din 01/02/2023 emis de Notar Public Diaconescu Gelu Emilian;		
B10	Intabulare, drept de PROPRIETATE, dobandit prin Conventie, cota actuala 1/1, cota initiala 1/1	A1
	1) **BĂLAN PETRE** 2) **BĂLAN OLGA**, soti	
	OBSERVATII: bun comun	
B11	Intabulare, drept de PROPRIETATE, dobandit prin Conventie, cota actuala 1/1, cota initiala 1/1	A1.1
	1) **BĂLAN PETRE** 2) **BĂLAN OLGA**, soti	
	OBSERVATII: bun comun	

C. Partea III. SARCINI .

Inscrieri privind dezmembramintele dreptului de proprietate, drepturi reale de garanţie şi sarcini	Referinţe
NU SUNT	

Document care conține date cu caracter personal, protejat de prevederile Regulamentului (UE) nr. 679/2016 și Legii 190/2018

Anexa Nr. 1 La Partea I

Teren

Nr cadastral	Suprafaţa (mp)*	Observaţii / Referinţe
37047	368	

* Suprafaţa este determinată in planul de proiecţie Stereo 70.

DETALII LINIARE IMOBIL

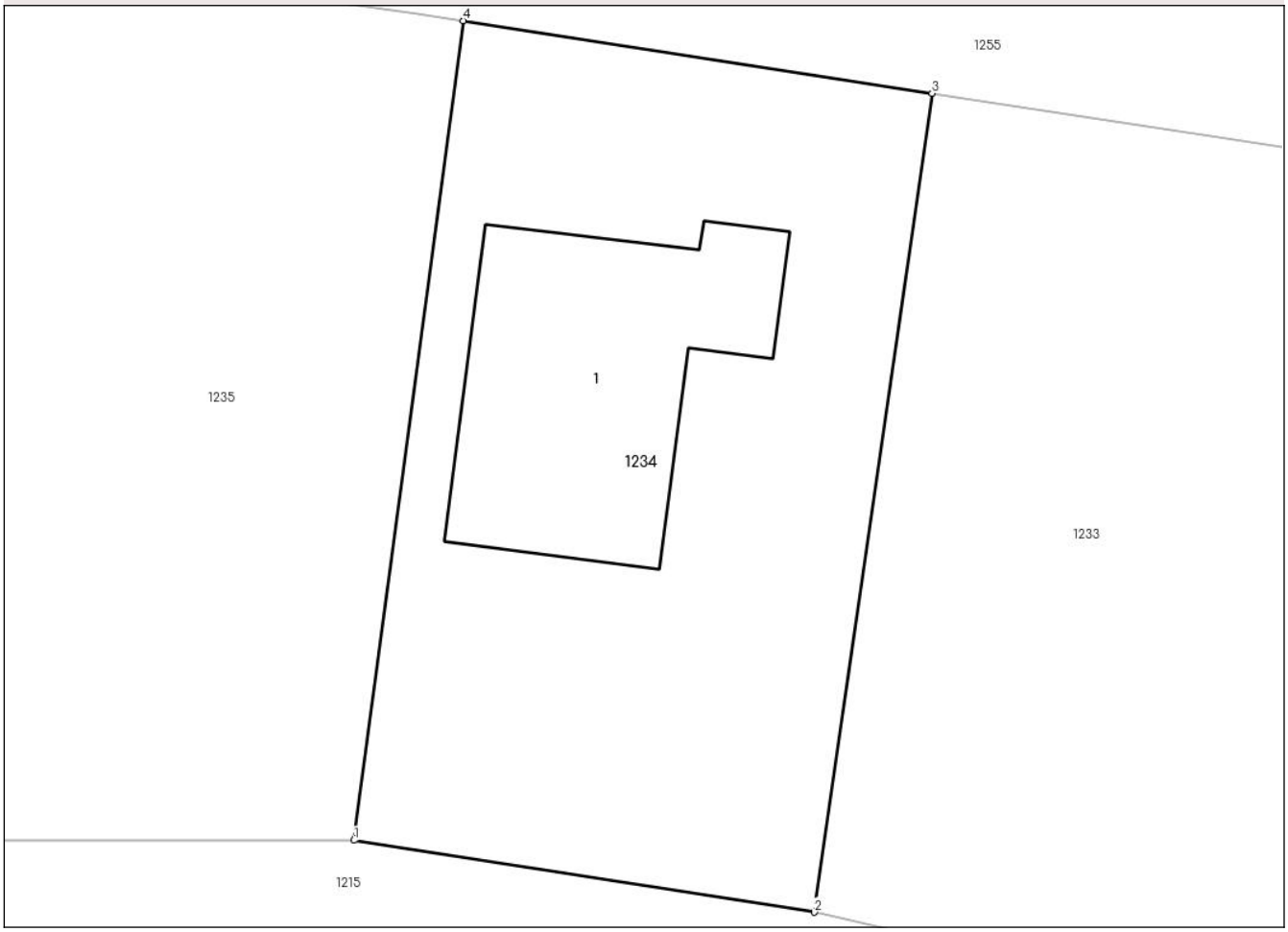

Date referitoare la teren

Crt	Categorie folosință	Intra vilan	Suprafaţa (mp)	Tarla	Parcelă	Nr. topo	Observaţii / Referinţe
1	curti constructii	DA	368	-	-	-	

Date referitoare la construcţii

Crt	Număr	Destinaţie construcţie	Supraf. (mp)	Situaţie juridică	Observaţii / Referinţe
A1.1	37047-C1	constructii de locuinte	76	Cu acte	Nr. niveluri:2; S. construita la sol:76 mp; S. construita desfasurata:152 mp; CASA(P+M)

Lungime Segmente
1) Valorile lungimilor segmentelor sunt obţinute din proiecţie în plan.

Punct început	X / Y	Punct sfârşit	X / Y	Lungime segment (** (m)
1	441.937,83 426.485,438	2	441.952,008 426.483,223	14.35
2	441.952,008 426.483,223	3	441.955,634 426.508,421	25.458
3	441.955,634 426.508,421	4	441.941,191 426.510,653	14.614
4	441.941,191 426.510,653	1	441.937,83 426.485,438	25.438

Document care conține date cu caracter personal, protejat de prevederile Regulamentului (UE) nr. 679/2016 și Legii 190/2018

** Lungimile segmentelor sunt determinate în planul de proiecţie Stereo 70 şi sunt rotunjite la 1 milimetru.
*** Distanţa dintre puncte este formată din segmente cumulate ce sunt mai mici decât valoarea 1 milimetru.

Document care conține date cu caracter personal, protejat de prevederile Regulamentului (UE) nr. 679/2016 și Legii 190/2018

DATE DESPRE IMOBILUL NR. 1235

Oficiul de Cadastru şi Publicitate Imobiliară VALCEA
Biroul de Cadastru şi Publicitate Imobiliară Ramnicu Valcea

A. Partea I. Descrierea imobilului

TEREN Intravilan

Adresa: Loc. Brezoi, Str Eroilor, Jud. Valcea, pct. ,,Zavoi''

Nr. Crt	Nr cadastral Nr. topografic	Suprafaţa* (mp)	Observaţii / Referinţe
A1	37046	3.613	Sector cadastral:36 Teren imprejmuit;

Construcţii

Crt	Nr cadastral Nr. topografic	Adresa	Observaţii / Referinţe
A1.1	0	Loc. Brezoi, Str Eroilor, Jud. Valcea, pct. ,,Zavoi'	Nr. niveluri:1; S. construita la sol:117 mp;
A1.2	0	Loc. Brezoi, Str Eroilor, Jud. Valcea, pct. ,,Zavoi'	Nr. niveluri:1; S. construita la sol:51 mp;

B. Partea II. Proprietari şi acte

Inscrieri privitoare la dreptul de proprietate şi alte drepturi reale		Referinţe
76047 / 27/12/2018		
Act Notarial nr. aut. nr. 2209, din 21/12/2018 emis de notar public Holohan Diana Mihaela;		
B6	Intabulare, drept de PROPRIETATE, dobandit prin Conventie, cota actuala 1/1, cota initiala 1/1	A1
	1) **DOGARU FLORIN-COSTIN**, necasatorit	
	OBSERVATII: bun propriu, cu titlu de cumparare	
/		
Act Administrativ nr. 7363, din 22/05/2025 emis de ORAȘUL BREZOI;		
B7	Intabulare, drept de PROPRIETATE, dobandit prin Construire, cota actuala 1/1, cota initiala 1/1	A1.1, A1.2
	1) **DOGARU FLORIN-COSTIN**	

C. Partea III. SARCINI .

Inscrieri privind dezmembramintele dreptului de proprietate, drepturi reale de garanţie şi sarcini	Referinţe
NU SUNT	

Document care conține date cu caracter personal, protejat de prevederile Regulamentului (UE) nr. 679/2016 și Legii 190/2018

Anexa Nr. 1 La Partea I

Teren

Nr cadastral	Suprafaţa (mp)*	Observaţii / Referinţe
37046	3.613	

* Suprafaţa este determinată in planul de proiecţie Stereo 70.

DETALII LINIARE IMOBIL

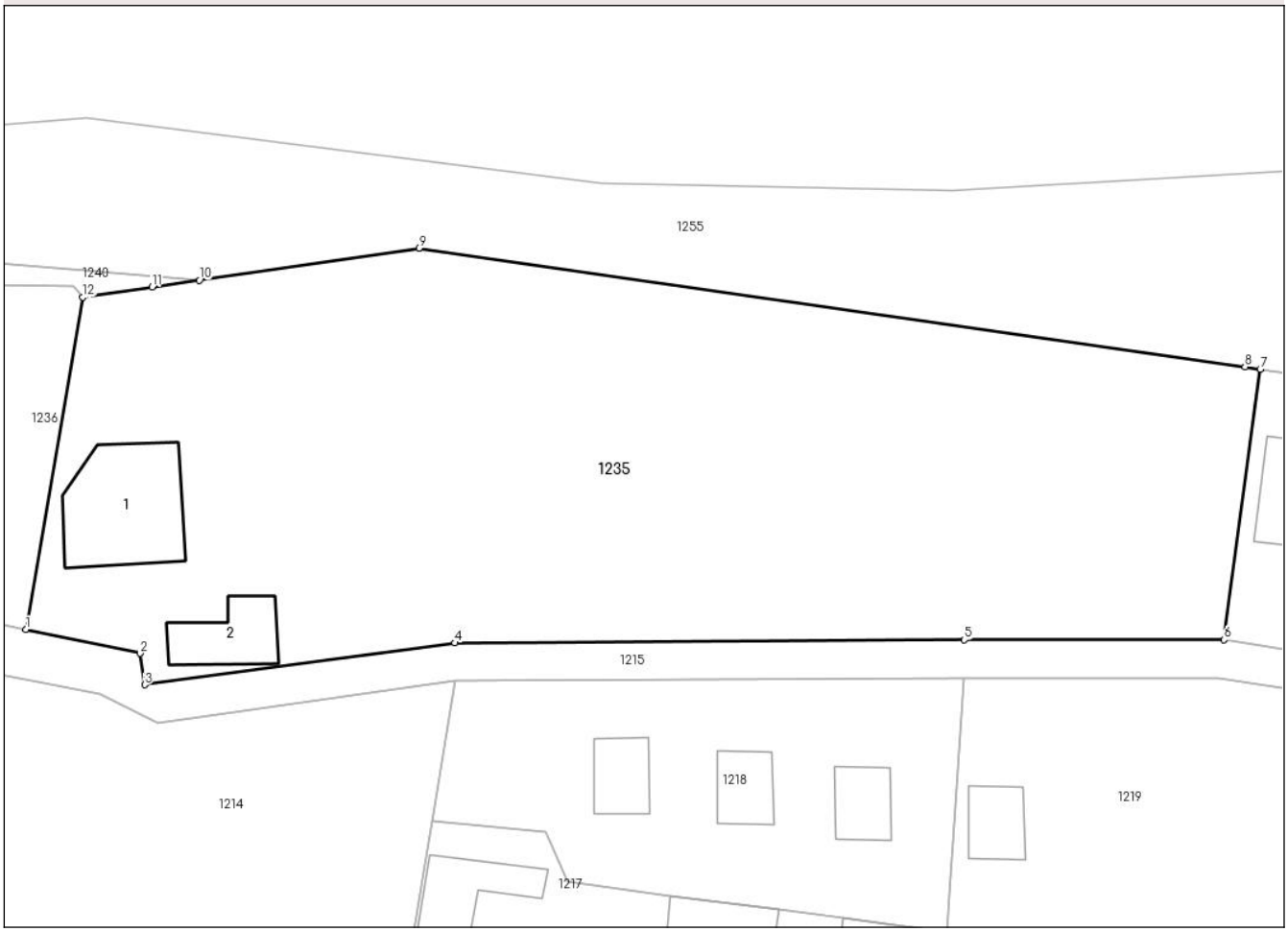

Date referitoare la teren

Crt	Categorie folosință	Intra vilan	Suprafaţa (mp)	Tarla	Parcelă	Nr. topo	Observaţii / Referinţe
1	curti constructii	DA	500	-	-	-	
2	neproductiv	DA	3.113	-	-	-	

Date referitoare la construcţii

Crt	Număr	Destinaţie construcţie	Supraf. (mp)	Situaţie juridică	Observaţii / Referinţe
A1.1	0	constructii de locuinte	117	Cu acte	Nr. niveluri:1; S. construita la sol:117 mp;
A1.2	0	constructii anexa	51	Cu acte	Nr. niveluri:1; S. construita la sol:51 mp;

Lungime Segmente
1) Valorile lungimilor segmentelor sunt obţinute din proiecţie în plan.

Punct început	X / Y	Punct sfârşit	X / Y	Lungime segment (** (m)
1	441.826,074 426.486,405	2	441.836,711 426.484,181	10.867
2	441.836,711 426.484,181	3	441.837,149 426.481,26	2.954

Document care conține date cu caracter personal, protejat de prevederile Regulamentului (UE) nr. 679/2016 și Legii 190/2018

Punct început	X / Y	Punct sfârşit	X / Y	Lungime segment (** (m)
3	441.837,149 426.481,26	4	441.866,08 426.485,155	29.192
4	441.866,08 426.485,155	5	441.913,584 426.485,437	47.505
5	441.913,584 426.485,437	6	441.937,83 426.485,438	24.246
6	441.937,83 426.485,438	7	441.941,191 426.510,653	25.438
7	441.941,191 426.510,653	8	441.939,777 426.510,872	1.431
8	441.939,777 426.510,872	9	441.862,73 426.521,928	77.836
9	441.862,73 426.521,928	10	441.842,251 426.518,947	20.695
10	441.842,251 426.518,947	11	441.837,846 426.518,309	4.451
11	441.837,846 426.518,309	12	441.831,383 426.517,372	6.531
12	441.831,383 426.517,372	1	441.826,074 426.486,405	31.419

** Lungimile segmentelor sunt determinate în planul de proiecţie Stereo 70 şi sunt rotunjite la 1 milimetru.
*** Distanţa dintre puncte este formată din segmente cumulate ce sunt mai mici decât valoarea 1 milimetru.

Document care conține date cu caracter personal, protejat de prevederile Regulamentului (UE) nr. 679/2016 și Legii 190/2018

DATE DESPRE IMOBILUL NR. 1236

Oficiul de Cadastru şi Publicitate Imobiliară VALCEA
Biroul de Cadastru şi Publicitate Imobiliară Ramnicu Valcea

A. Partea I. Descrierea imobilului

TEREN Intravilan

Adresa: Loc. Brezoi, Str Mesteacanului, Nr. 1D, Jud. Valcea

Nr. Crt	Nr cadastral Nr. topografic	Suprafaţa* (mp)	Observaţii / Referinţe
A1	37045	Din acte: 737 Masurata: 711	Sector cadastral:36 Teren imprejmuit;

Construcţii

Crt	Nr cadastral Nr. topografic	Adresa	Observaţii / Referinţe
A1.1	37045-C1	Loc. Brezoi, Str Mesteacanului, Nr. 1D, Jud. Valcea	Nr. niveluri:2; S. construita la sol:120 mp; S. construita desfasurata:203 mp; CASA P+M; An construire:2020;

B. Partea II. Proprietari şi acte

Inscrieri privitoare la dreptul de proprietate şi alte drepturi reale		Referinţe
76046 / 27/12/2018		
Act Notarial nr. aut. nr. 2209, din 21/12/2018 emis de notar public Holohan Diana Mihaela;		
B6	Intabulare, drept de PROPRIETATE, dobandit prin Conventie, cota actuala 1/1, cota initiala 1/1	A1
	1) **DOGARU FLORIN-COSTIN**, necasatorit	
	OBSERVATII: bun propriu, cu titlu de cumparare	
60249 / 10/08/2021		
Act Administrativ nr. 4558, din 29/07/2021 emis de Primaria Brezoi;		
B7	Intabulare, drept de PROPRIETATE, dobandit prin Construire, cota actuala 1/1, cota initiala 1/1	A1.1
	1) **DOGARU FLORIN-COSTIN**	

C. Partea III. SARCINI .

Inscrieri privind dezmembramintele dreptului de proprietate, drepturi reale de garanţie şi sarcini	Referinţe
NU SUNT	

Document care conține date cu caracter personal, protejat de prevederile Regulamentului (UE) nr. 679/2016 și Legii 190/2018

Anexa Nr. 1 La Partea I

Teren

Nr cadastral	Suprafaţa (mp)*	Observaţii / Referinţe
37045	Din acte: 737 Masurata: 711	

* Suprafaţa este determinată in planul de proiecţie Stereo 70.

DETALII LINIARE IMOBIL

Date referitoare la teren

Crt	Categorie folosinţă	Intra vilan	Suprafaţa (mp)	Tarla	Parcelă	Nr. topo	Observaţii / Referinţe
1	curti constructii	DA	210	-	-	-	
2	neproductiv	DA	146	-	-	-	
3	neproductiv	DA	355	-	-	-	

Date referitoare la construcţii

Crt	Număr	Destinaţie construcţie	Supraf. (mp)	Situaţie juridică	Observaţii / Referinţe
A1.1	37045-C1	constructii de locuinte	120	Cu acte	Nr. niveluri:2; S. construita la sol:120 mp; S. construita desfasurata:203 mp; CASA P+M; An construire:2020;

Lungime Segmente

1) Valorile lungimilor segmentelor sunt obţinute din proiecţie în plan.

Punct început	X / Y	Punct sfârşit	X / Y	Lungime segment (** (m)
1	441.806,292 426.490,541	2	441.826,074 426.486,405	20.21

Document care conține date cu caracter personal, protejat de prevederile Regulamentului (UE) nr. 679/2016 și Legii 190/2018

Punct început	X / Y	Punct sfârşit	X / Y	Lungime segment (** (m)
2	441.826,074 426.486,405	3	441.831,383 426.517,372	31.419
3	441.831,383 426.517,372	4	441.830,458 426.518,365	1.357
4	441.830,458 426.518,365	5	441.804,357 426.518,847	26.105
5	441.804,357 426.518,847	1	441.806,292 426.490,541	28.372

** Lungimile segmentelor sunt determinate în planul de proiecţie Stereo 70 şi sunt rotunjite la 1 milimetru.
*** Distanţa dintre puncte este formată din segmente cumulate ce sunt mai mici decât valoarea 1 milimetru.

Document care conține date cu caracter personal, protejat de prevederile Regulamentului (UE) nr. 679/2016 și Legii 190/2018

DATE DESPRE IMOBILUL NR. 1237

Oficiul de Cadastru şi Publicitate Imobiliară VALCEA
Biroul de Cadastru şi Publicitate Imobiliară Ramnicu Valcea

A. Partea I. Descrierea imobilului

TEREN Intravilan

Adresa: Loc. Brezoi, Str Mesteacanului, Nr. 1C, Jud. Valcea

Nr. Crt	Nr cadastral Nr. topografic	Suprafaţa* (mp)	Observaţii / Referinţe
A1	37044	437	Sector cadastral:36 Teren neimprejmuit;

Construcţii

Crt	Nr cadastral Nr. topografic	Adresa	Observaţii / Referinţe
A1.1	37044-C1	Loc. Brezoi, Str Mesteacanului, Nr. 1C, Jud. Valcea	Nr. niveluri:2; S. construita la sol:121 mp; S. construita desfasurata:205 mp; CASA P+M

B. Partea II. Proprietari şi acte

Inscrieri privitoare la dreptul de proprietate şi alte drepturi reale		Referinţe
76040 / 27/12/2018		
Act Notarial nr. 2209, din 21/12/2018 emis de Holohan Diana Mihaela;		
B6	Intabulare, drept de PROPRIETATE, dobandit prin Conventie, cota actuala 1/1, cota initiala 1/1	A1
	1) **DOGARU FLORIN-COSTIN**, necasatorit	
	OBSERVATII: bun propriu	
60250 / 10/08/2021		
Act Administrativ nr. Certificat de atestare a edificarii constructiei nr 4559, din 29/07/2021 emis de Primaria Brezoi;		
B7	Intabulare, drept de PROPRIETATE, dobandit prin Lege, cota actuala 1/1, cota initiala 1/1	A1.1
	1) **DOGARU FLORIN-COSTIN**	

C. Partea III. SARCINI .

Inscrieri privind dezmembramintele dreptului de proprietate, drepturi reale de garanţie şi sarcini	Referinţe
NU SUNT	

Document care conține date cu caracter personal, protejat de prevederile Regulamentului (UE) nr. 679/2016 și Legii 190/2018

Anexa Nr. 1 La Partea I

Teren

Nr cadastral	Suprafaţa (mp)*	Observaţii / Referinţe
37044	437	

* Suprafaţa este determinată in planul de proiecţie Stereo 70.

DETALII LINIARE IMOBIL

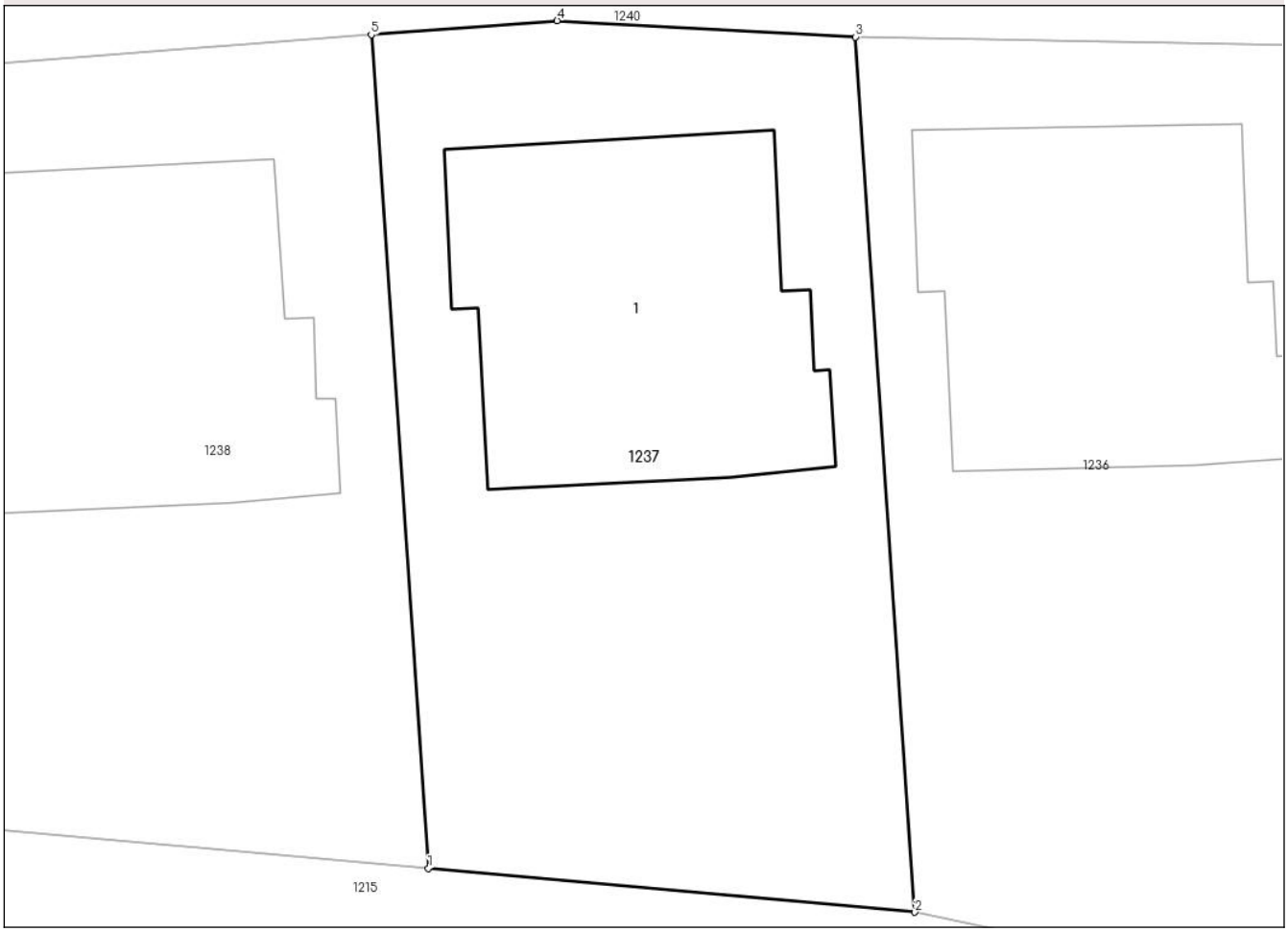

Date referitoare la teren

Crt	Categorie folosință	Intra vilan	Suprafaţa (mp)	Tarla	Parcelă	Nr. topo	Observaţii / Referinţe
1	curti constructii	DA	212	-	-	-	
2	neproductiv	DA	160	-	-	-	
3	neproductiv	DA	65	-	-	-	

Date referitoare la construcţii

Crt	Număr	Destinaţie construcţie	Supraf. (mp)	Situaţie juridică	Observaţii / Referinţe
A1.1	37044-C1	constructii de locuinte	121	Cu acte	Nr. niveluri:2; S. construita la sol:121 mp; S. construita desfasurata:205 mp; CASA P+M

Lungime Segmente
1) Valorile lungimilor segmentelor sunt obţinute din proiecţie în plan.

Punct început	X / Y	Punct sfârşit	X / Y	Lungime segment (** (m)
1	441.790,536 426.491,961	2	441.806,292 426.490,541	15.82
2	441.806,292 426.490,541	3	441.804,357 426.518,847	28.372

Document care conține date cu caracter personal, protejat de prevederile Regulamentului (UE) nr. 679/2016 și Legii 190/2018

Punct început	X / Y	Punct sfârşit	X / Y	Lungime segment (** (m)
3	441.804,357 426.518,847	4	441.794,707 426.519,373	9.664
4	441.794,707 426.519,373	5	441.788,687 426.518,917	6.037
5	441.788,687 426.518,917	1	441.790,536 426.491,961	27.019

** Lungimile segmentelor sunt determinate în planul de proiecţie Stereo 70 şi sunt rotunjite la 1 milimetru.
*** Distanţa dintre puncte este formată din segmente cumulate ce sunt mai mici decât valoarea 1 milimetru.

Document care conține date cu caracter personal, protejat de prevederile Regulamentului (UE) nr. 679/2016 și Legii 190/2018

DATE DESPRE IMOBILUL NR. 1238

Oficiul de Cadastru şi Publicitate Imobiliară VALCEA
Biroul de Cadastru şi Publicitate Imobiliară Ramnicu Valcea

A. Partea I. Descrierea imobilului

TEREN Intravilan

Adresa: Loc. Brezoi, Str Mesteacanului, Nr. 1B, Jud. Valcea

Nr. Crt	Nr cadastral Nr. topografic	Suprafaţa* (mp)	Observaţii / Referinţe
A1	37043	422	Sector cadastral:36 Teren neimprejmuit;

Construcţii

Crt	Nr cadastral Nr. topografic	Adresa	Observaţii / Referinţe
A1.1	37043-C1	Loc. Brezoi, Str Mesteacanului, Nr. 1B, Jud. Valcea	Nr. niveluri:2; S. construita la sol:119 mp; S. construita desfasurata:202 mp; CASA P+M

B. Partea II. Proprietari şi acte

Inscrieri privitoare la dreptul de proprietate şi alte drepturi reale		Referinţe
76039 / 27/12/2018		
Act Notarial nr. 2209, din 21/12/2018 emis de Holohan Diana Mihaela;		
B6	Intabulare, drept de PROPRIETATE, dobandit prin Conventie, cota actuala 1/1, cota initiala 1/1	A1
	1) **DOGARU FLORIN-COSTIN**, necasatorit	
	OBSERVATII: bun propriu	
60252 / 10/08/2021		
Act Administrativ nr. 4560, din 29/07/2021 emis de Primaria Brezoi (Certificat de atestare a edificarii constructiei);		
B7	Intabulare, drept de PROPRIETATE, dobandit prin Lege, cota actuala 1/1, cota initiala 1/1	A1.1
	1) **DOGARU FLORIN-COSTIN**	

C. Partea III. SARCINI .

Inscrieri privind dezmembramintele dreptului de proprietate, drepturi reale de garanţie şi sarcini	Referinţe
NU SUNT	

Document care conține date cu caracter personal, protejat de prevederile Regulamentului (UE) nr. 679/2016 și Legii 190/2018

Anexa Nr. 1 La Partea I

Teren

Nr cadastral	Suprafaţa (mp)*	Observaţii / Referinţe
37043	422	

* Suprafaţa este determinată in planul de proiecţie Stereo 70.

DETALII LINIARE IMOBIL

Date referitoare la teren

Crt	Categorie folosință	Intra vilan	Suprafaţa (mp)	Tarla	Parcelă	Nr. topo	Observaţii / Referinţe
1	curti constructii	DA	209	-	-	-	
2	neproductiv	DA	143	-	-	-	
3	neproductiv	DA	70	-	-	-	

Date referitoare la construcţii

Crt	Număr	Destinaţie construcţie	Supraf. (mp)	Situaţie juridică	Observaţii / Referinţe
A1.1	37043-C1	constructii de locuinte	119	Cu acte	Nr. niveluri:2; S. construita la sol:119 mp; S. construita desfasurata:202 mp; CASA P+M

Lungime Segmente
1) Valorile lungimilor segmentelor sunt obţinute din proiecţie în plan.

Punct început	X / Y	Punct sfârşit	X / Y	Lungime segment (** (m)
1	441.773,959 426.493,454	2	441.790,536 426.491,961	16.644
2	441.790,536 426.491,961	3	441.788,687 426.518,917	27.019

Document care conține date cu caracter personal, protejat de prevederile Regulamentului (UE) nr. 679/2016 și Legii 190/2018

Punct început	X / Y	Punct sfârşit	X / Y	Lungime segment (** (m)
3	441.788,687 426.518,917	4	441.772,297 426.517,677	16.437
4	441.772,297 426.517,677	1	441.773,959 426.493,454	24.28

** Lungimile segmentelor sunt determinate în planul de proiecţie Stereo 70 şi sunt rotunjite la 1 milimetru.
*** Distanţa dintre puncte este formată din segmente cumulate ce sunt mai mici decât valoarea 1 milimetru.

Document care conține date cu caracter personal, protejat de prevederile Regulamentului (UE) nr. 679/2016 și Legii 190/2018

DATE DESPRE IMOBILUL NR. 1239

Oficiul de Cadastru şi Publicitate Imobiliară VALCEA
Biroul de Cadastru şi Publicitate Imobiliară Ramnicu Valcea

A. Partea I. Descrierea imobilului

TEREN Intravilan

Adresa: Loc. Brezoi, Str Mesteacanului, Nr. 1A, Jud. Valcea

Nr. Crt	Nr cadastral Nr. topografic	Suprafaţa* (mp)	Observaţii / Referinţe
A1	37042	464	Sector cadastral:36 Teren neimprejmuit;

Construcţii

Crt	Nr cadastral Nr. topografic	Adresa	Observaţii / Referinţe
A1.1	37042-C1	Loc. Brezoi, Str Mesteacanului, Nr. 1A, Jud. Valcea	Nr. niveluri:2; S. construita la sol:122 mp; S. construita desfasurata:207 mp; CASA, P+M

B. Partea II. Proprietari şi acte

Inscrieri privitoare la dreptul de proprietate şi alte drepturi reale		Referinţe
76038 / 27/12/2018		
Act Notarial nr. 2209, din 21/12/2018 emis de Holohan Diana Mihaela;		
B6	Intabulare, drept de PROPRIETATE, dobandit prin Conventie, cota actuala 1/1, cota initiala 1/1	A1
	1) **DOGARU FLORIN-COSTIN**, necasatorit	
	OBSERVATII: bun propriu	
60030 / 09/08/2021		
Act Administrativ nr. Certificat de atestare a edificarii constructiei nr 4561, din 29/07/2021 emis de Primaria Brezoi;		
B7	Intabulare, drept de PROPRIETATE, dobandit prin Lege, cota actuala 1/1, cota initiala 1/1	A1.1
	1) **DOGARU FLORIN-COSTIN**	

C. Partea III. SARCINI .

Inscrieri privind dezmembramintele dreptului de proprietate, drepturi reale de garanţie şi sarcini	Referinţe
NU SUNT	

Document care conține date cu caracter personal, protejat de prevederile Regulamentului (UE) nr. 679/2016 și Legii 190/2018

Anexa Nr. 1 La Partea I

Teren

Nr cadastral	Suprafaţa (mp)*	Observaţii / Referinţe
37042	464	

* Suprafaţa este determinată in planul de proiecţie Stereo 70.

DETALII LINIARE IMOBIL

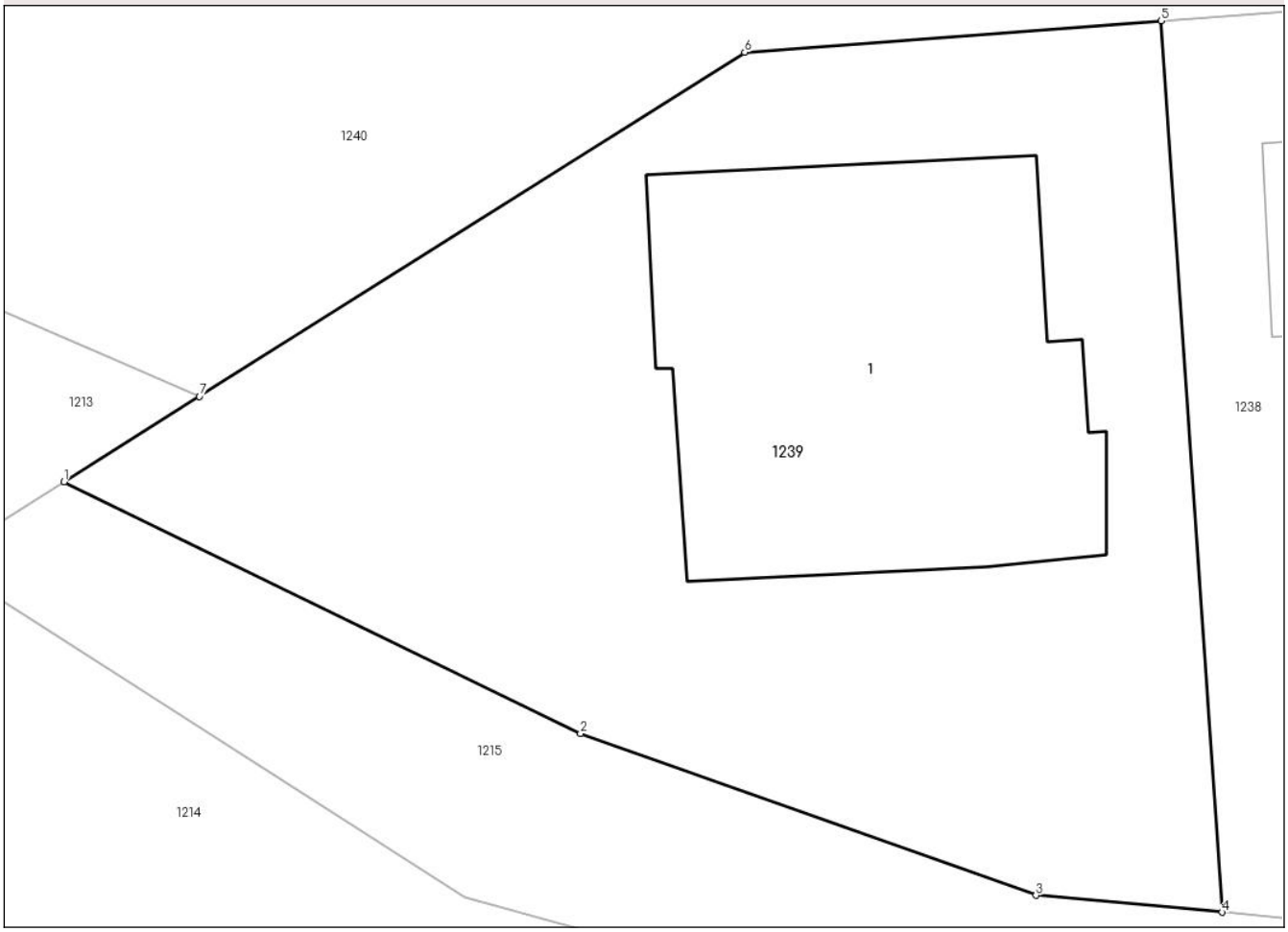

Date referitoare la teren

Crt	Categorie folosință	Intra vilan	Suprafaţa (mp)	Tarla	Parcelă	Nr. topo	Observaţii / Referinţe
1	curti constructii	DA	198	-	-	-	
2	neproductiv	DA	202	-	-	-	
3	neproductiv	DA	64	-	-	-	

Date referitoare la construcţii

Crt	Număr	Destinaţie construcţie	Supraf. (mp)	Situaţie juridică	Observaţii / Referinţe
A1.1	37042-C1	constructii de locuinte	122	Cu acte	Nr. niveluri:2; S. construita la sol:122 mp; S. construita desfasurata:207 mp; CASA, P+M

Lungime Segmente
1) Valorile lungimilor segmentelor sunt obţinute din proiecţie în plan.

Punct început	X / Y	Punct sfârşit	X / Y	Lungime segment (** (m)
1	441.742,451 426.505,144	2	441.756,503 426.498,305	15.628
2	441.756,503 426.498,305	3	441.768,893 426.493,911	13.146

Document care conține date cu caracter personal, protejat de prevederile Regulamentului (UE) nr. 679/2016 și Legii 190/2018

Punct început	X / Y	Punct sfârşit	X / Y	Lungime segment (** (m)
3	441.768,893 426.493,911	4	441.773,959 426.493,454	5.087
4	441.773,959 426.493,454	5	441.772,297 426.517,677	24.28
5	441.772,297 426.517,677	6	441.760,971 426.516,82	11.358
6	441.760,971 426.516,82	7	441.746,138 426.507,469	17.535
7	441.746,138 426.507,469	1	441.742,451 426.505,144	4.359

** Lungimile segmentelor sunt determinate în planul de proiecţie Stereo 70 şi sunt rotunjite la 1 milimetru.
*** Distanţa dintre puncte este formată din segmente cumulate ce sunt mai mici decât valoarea 1 milimetru.

Document care conține date cu caracter personal, protejat de prevederile Regulamentului (UE) nr. 679/2016 și Legii 190/2018

DATE DESPRE IMOBILUL NR. 1240

Oficiul de Cadastru şi Publicitate Imobiliară VALCEA
Biroul de Cadastru şi Publicitate Imobiliară Ramnicu Valcea

A. Partea I. Descrierea imobilului

TEREN Intravilan

Adresa: Loc. Brezoi, Str Mesteacanului, Nr. 2, Jud. Valcea

Nr. Crt	Nr cadastral Nr. topografic	Suprafaţa* (mp)	Observaţii / Referinţe
A1	38065	Din acte: 807 Masurata: 817	Sector cadastral:36 Teren neimprejmuit;

B. Partea II. Proprietari şi acte

Inscrieri privitoare la dreptul de proprietate şi alte drepturi reale		Referinţe
113655 / 14/12/2023		
Act Notarial nr. 3631, din 14/12/2023 emis de Banu Claudia Mihaela (Contract de schimb);		
B2	Intabulare, drept de PROPRIETATE, dobandit prin Conventie, cota actuala 1/1, cota initiala 1/1	A1
	1) **DOGARU FLORIN-COSTIN**, necasatorit	
	OBSERVATII: bun propriu	

C. Partea III. SARCINI .

Inscrieri privind dezmembramintele dreptului de proprietate, drepturi reale de garanţie şi sarcini	Referinţe
NU SUNT	

Document care conține date cu caracter personal, protejat de prevederile Regulamentului (UE) nr. 679/2016 și Legii 190/2018

Anexa Nr. 1 La Partea I

Teren

Nr cadastral	Suprafaţa (mp)*	Observaţii / Referinţe
38065	Din acte: 807 Masurata: 817	

* Suprafaţa este determinată in planul de proiecţie Stereo 70.

DETALII LINIARE IMOBIL

Date referitoare la teren

Crt	Categorie folosinţă	Intra vilan	Suprafaţa (mp)	Tarla	Parcelă	Nr. topo	Observaţii / Referinţe
1	curti constructii	DA	817	-	-	-	

Lungime Segmente
1) Valorile lungimilor segmentelor sunt obţinute din proiecţie în plan.

Punct început	X / Y	Punct sfârşit	X / Y	Lungime segment (** (m)
1	441.721,6 426.518,174	2	441.733,556 426.512,906	13.065
2	441.733,556 426.512,906	3	441.746,138 426.507,469	13.706
3	441.746,138 426.507,469	4	441.760,971 426.516,82	17.535
4	441.760,971 426.516,82	5	441.772,297 426.517,677	11.358
5	441.772,297 426.517,677	6	441.788,687 426.518,917	16.437

Document care conține date cu caracter personal, protejat de prevederile Regulamentului (UE) nr. 679/2016 și Legii 190/2018

Punct început	X / Y	Punct sfârşit	X / Y	Lungime segment (** (m)
6	441.788,687 426.518,917	7	441.794,707 426.519,373	6.037
7	441.794,707 426.519,373	8	441.804,357 426.518,847	9.664
8	441.804,357 426.518,847	9	441.830,458 426.518,365	26.105
9	441.830,458 426.518,365	10	441.831,383 426.517,372	1.357
10	441.831,383 426.517,372	11	441.837,846 426.518,309	6.531
11	441.837,846 426.518,309	12	441.842,251 426.518,947	4.451
12	441.842,251 426.518,947	13	441.828,8 426.520,101	13.5
13	441.828,8 426.520,101	14	441.725,831 426.527,423	103.229
14	441.725,831 426.527,423	1	441.721,6 426.518,174	10.171

** Lungimile segmentelor sunt determinate în planul de proiecţie Stereo 70 şi sunt rotunjite la 1 milimetru.
*** Distanţa dintre puncte este formată din segmente cumulate ce sunt mai mici decât valoarea 1 milimetru.

Document care conține date cu caracter personal, protejat de prevederile Regulamentului (UE) nr. 679/2016 și Legii 190/2018

DATE DESPRE IMOBILUL NR. 1241

Oficiul de Cadastru şi Publicitate Imobiliară VALCEA
Biroul de Cadastru şi Publicitate Imobiliară Ramnicu Valcea

A. Partea I. Descrierea imobilului

Nr. CF vechi:818
Nr. cadastral vechi:590

TEREN Intravilan

Adresa: Loc. Brezoi, Jud. Valcea

Nr. Crt	Nr cadastral Nr. topografic	Suprafaţa* (mp)	Observaţii / Referinţe
A1	36348	Din acte: 500 Masurata: 652	Sector cadastral:36 Teren imprejmuit;

Construcţii

Crt	Nr cadastral Nr. topografic	Adresa	Observaţii / Referinţe
A1.1	36348-C1	Loc. Brezoi, Jud. Valcea	Nr. niveluri:1; S. construita la sol:92 mp; S. construita desfasurata:92 mp;

B. Partea II. Proprietari şi acte

Inscrieri privitoare la dreptul de proprietate şi alte drepturi reale		Referinţe
65464 / 23/11/2017		
Act Notarial nr. 1504, din 16/11/2017 emis de Notar Public Constantinescu Ana Loredana;		
B2	Intabulare, drept de PROPRIETATE, dobandit prin Conventie, cota actuala 1/1, cota initiala 1/1	A1
	1) **JAKAB EMILIA**, necasatorita	
	OBSERVATII: bun propriu, cu titlu de donatie;	
B3	Intabulare, drept de PROPRIETATE, dobandit prin Conventie, cota actuala 1/1, cota initiala 1/1	A1.1
	1) **JAKAB EMILIA**, necasatorita	
	OBSERVATII: bun propriu, cu titlu de donatie;	

C. Partea III. SARCINI .

Inscrieri privind dezmembramintele dreptului de proprietate, drepturi reale de garanţie şi sarcini	Referinţe
NU SUNT	

Document care conține date cu caracter personal, protejat de prevederile Regulamentului (UE) nr. 679/2016 și Legii 190/2018

Anexa Nr. 1 La Partea I

Teren

Nr cadastral	Suprafaţa (mp)*	Observaţii / Referinţe
36348	Din acte: 500 Masurata: 652	

* Suprafaţa este determinată in planul de proiecţie Stereo 70.

DETALII LINIARE IMOBIL

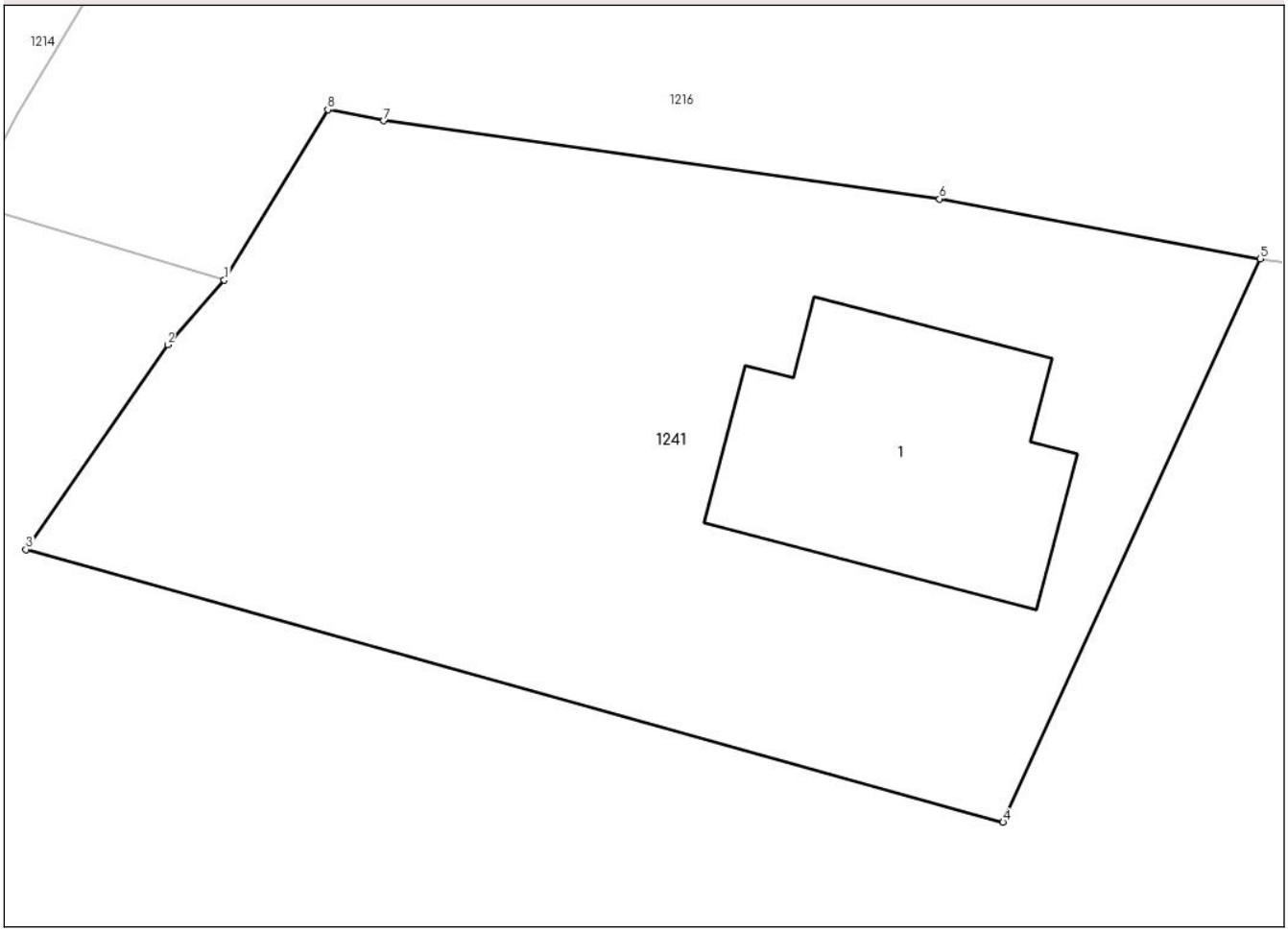

Date referitoare la teren

Crt	Categorie folosinţă	Intra vilan	Suprafaţa (mp)	Tarla	Parcelă	Nr. topo	Observaţii / Referinţe
1	curti constructii	DA	652	-	-	-	

Date referitoare la construcţii

Crt	Număr	Destinaţie construcţie	Supraf. (mp)	Situaţie juridică	Observaţii / Referinţe
A1.1	36348-C1	constructii de locuinte	92	Cu acte	Nr. niveluri:1; S. construita la sol:92 mp; S. construita desfasurata:92 mp;

Lungime Segmente
1) Valorile lungimilor segmentelor sunt obţinute din proiecţie în plan.

Punct început	X / Y	Punct sfârşit	X / Y	Lungime segment (** (m)
1	441.810,354 426.428,419	2	441.808,383 426.426,174	2.987
2	441.808,383 426.426,174	3	441.803,455 426.419,056	8.657
3	441.803,455 426.419,056	4	441.837,441 426.409,565	35.286

Document care conține date cu caracter personal, protejat de prevederile Regulamentului (UE) nr. 679/2016 și Legii 190/2018

Punct început	X / Y	Punct sfârşit	X / Y	Lungime segment (** (m)
4	441.837,441 426.409,565	5	441.846,384 426.429,168	21.547
5	441.846,384 426.429,168	6	441.835,232 426.431,249	11.344
6	441.835,232 426.431,249	7	441.815,903 426.433,968	19.519
7	441.815,903 426.433,968	8	441.813,958 426.434,353	1.983
8	441.813,958 426.434,353	1	441.810,354 426.428,419	6.943

** Lungimile segmentelor sunt determinate în planul de proiecţie Stereo 70 şi sunt rotunjite la 1 milimetru.
*** Distanţa dintre puncte este formată din segmente cumulate ce sunt mai mici decât valoarea 1 milimetru.

Document care conține date cu caracter personal, protejat de prevederile Regulamentului (UE) nr. 679/2016 și Legii 190/2018

DATE DESPRE IMOBILUL NR. 1242

Oficiul de Cadastru şi Publicitate Imobiliară VALCEA
Biroul de Cadastru şi Publicitate Imobiliară Ramnicu Valcea

A. Partea I. Descrierea imobilului

TEREN Intravilan

Adresa: Loc. Brezoi, Jud. Valcea, Punctul "La Lotru"

Nr. Crt	Nr cadastral Nr. topografic	Suprafaţa* (mp)	Observaţii / Referinţe
A1	36661	11.990	Sector cadastral:36 Teren neimprejmuit;

B. Partea II. Proprietari şi acte

Inscrieri privitoare la dreptul de proprietate şi alte drepturi reale		Referinţe
33767 / 27/06/2016		
Hotarare Judecatoreasca nr. Sentinta civila nr. 509, din 07/04/2015 emis de JUDECATORIA BREZOI in dosar nr. 277/198/2013;		
B2	Intabulare, drept de PROPRIETATE, dobandit prin Hotarare Judecatoreasca, cota actuala 1/1, cota initiala 1/1	A1
	1) **RADU MARIUS** 2) **RADU CRISTIANA**	

C. Partea III. SARCINI .

Inscrieri privind dezmembramintele dreptului de proprietate, drepturi reale de garanţie şi sarcini	Referinţe
NU SUNT	

Document care conține date cu caracter personal, protejat de prevederile Regulamentului (UE) nr. 679/2016 și Legii 190/2018

Anexa Nr. 1 La Partea I

Teren

Nr cadastral	Suprafaţa (mp)*	Observaţii / Referinţe
36661	11.990	

* Suprafaţa este determinată in planul de proiecţie Stereo 70.

DETALII LINIARE IMOBIL

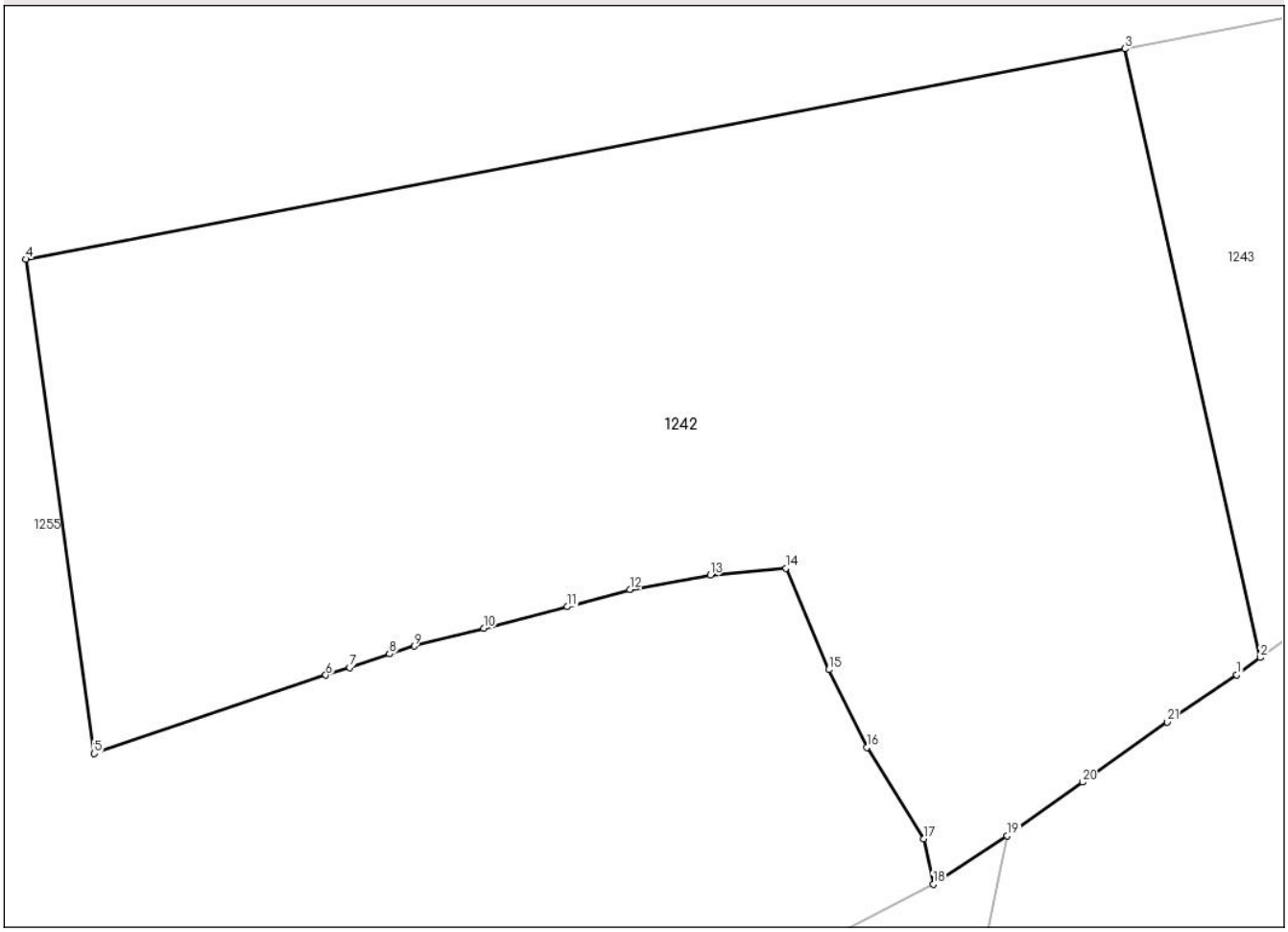

Date referitoare la teren

Crt	Categorie folosință	Intra vilan	Suprafaţa (mp)	Tarla	Parcelă	Nr. topo	Observaţii / Referinţe
1	pasune	DA	11.990	-	-	-	

Lungime Segmente
1) Valorile lungimilor segmentelor sunt obţinute din proiecţie în plan.

Punct început	X / Y	Punct sfârşit	X / Y	Lungime segment (** (m)
1	442.592,399 426.373,324	2	442.595,662 426.375,706	4.04
3	442.576,879 426.460,042	4	442.424,455 426.430,876	155.189
5	442.433,941 426.362,405	6	442.466,052 426.373,268	33.899
7	442.469,368 426.374,286	8	442.474,897 426.376,187	5.847
9	442.478,318 426.377,294	10	442.487,944 426.379,755	9.936

Punct început	X / Y	Punct sfârşit	X / Y	Lungime segment (** (m)
2	442.595,662 426.375,706	3	442.576,879 426.460,042	86.402
4	442.424,455 426.430,876	5	442.433,941 426.362,405	69.125
6	442.466,052 426.373,268	7	442.469,368 426.374,286	3.469
8	442.474,897 426.376,187	9	442.478,318 426.377,294	3.596
10	442.487,944 426.379,755	11	442.499,551 426.382,74	11.985

Document care conține date cu caracter personal, protejat de prevederile Regulamentului (UE) nr. 679/2016 și Legii 190/2018

Punct început	X / Y	Punct sfârşit	X / Y	Lungime segment (** (m)
11	442.499,551 426.382,74	12	442.508,219 426.385,149	8.997
13	442.519,391 426.387,109	14	442.529,899 426.388,085	10.553
15	442.535,818 426.374,029	16	442.541,076 426.363,261	11.983
17	442.548,997 426.350,559	18	442.550,297 426.344,297	6.396
19	442.560,566 426.351,026	20	442.571,008 426.358,413	12.791
21	442.582,762 426.366,766	1	442.592,399 426.373,324	11.657

Punct început	X / Y	Punct sfârşit	X / Y	Lungime segment (** (m)
12	442.508,219 426.385,149	13	442.519,391 426.387,109	11.343
14	442.529,899 426.388,085	15	442.535,818 426.374,029	15.251
16	442.541,076 426.363,261	17	442.548,997 426.350,559	14.969
18	442.550,297 426.344,297	19	442.560,566 426.351,026	12.277
20	442.571,008 426.358,413	21	442.582,762 426.366,766	14.42

** Lungimile segmentelor sunt determinate în planul de proiecţie Stereo 70 şi sunt rotunjite la 1 milimetru.
*** Distanţa dintre puncte este formată din segmente cumulate ce sunt mai mici decât valoarea 1 milimetru.

Document care conține date cu caracter personal, protejat de prevederile Regulamentului (UE) nr. 679/2016 și Legii 190/2018

DATE DESPRE IMOBILUL NR. 1243

Oficiul de Cadastru şi Publicitate Imobiliară VALCEA
Biroul de Cadastru şi Publicitate Imobiliară Ramnicu Valcea

A. Partea I. Descrierea imobilului

TEREN Intravilan

Adresa: Loc. Brezoi, Jud. Valcea, Punctul "La Lotru"

Nr. Crt	Nr cadastral Nr. topografic	Suprafaţa* (mp)	Observaţii / Referinţe
A1	36662	3.000	Sector cadastral:36 Teren neimprejmuit;

B. Partea II. Proprietari şi acte

Inscrieri privitoare la dreptul de proprietate şi alte drepturi reale		Referinţe
33782 / 27/06/2016		
Act Notarial nr. 743, din 24/06/2016 emis de Notar Public Constantinescu Ana Loredana;		
B4	Intabulare, drept de PROPRIETATE, dobandit prin Conventie, cota actuala 1/1, cota initiala 1/1	A1
	1) **VOICULESCU ADRIAN FLORIN**, necasatorit	

C. Partea III. SARCINI .

Inscrieri privind dezmembramintele dreptului de proprietate, drepturi reale de garanţie şi sarcini	Referinţe
NU SUNT	

Anexa Nr. 1 La Partea I

Teren

Nr cadastral	Suprafaţa (mp)*	Observaţii / Referinţe
36662	3.000	

* Suprafaţa este determinată in planul de proiecţie Stereo 70.

DETALII LINIARE IMOBIL

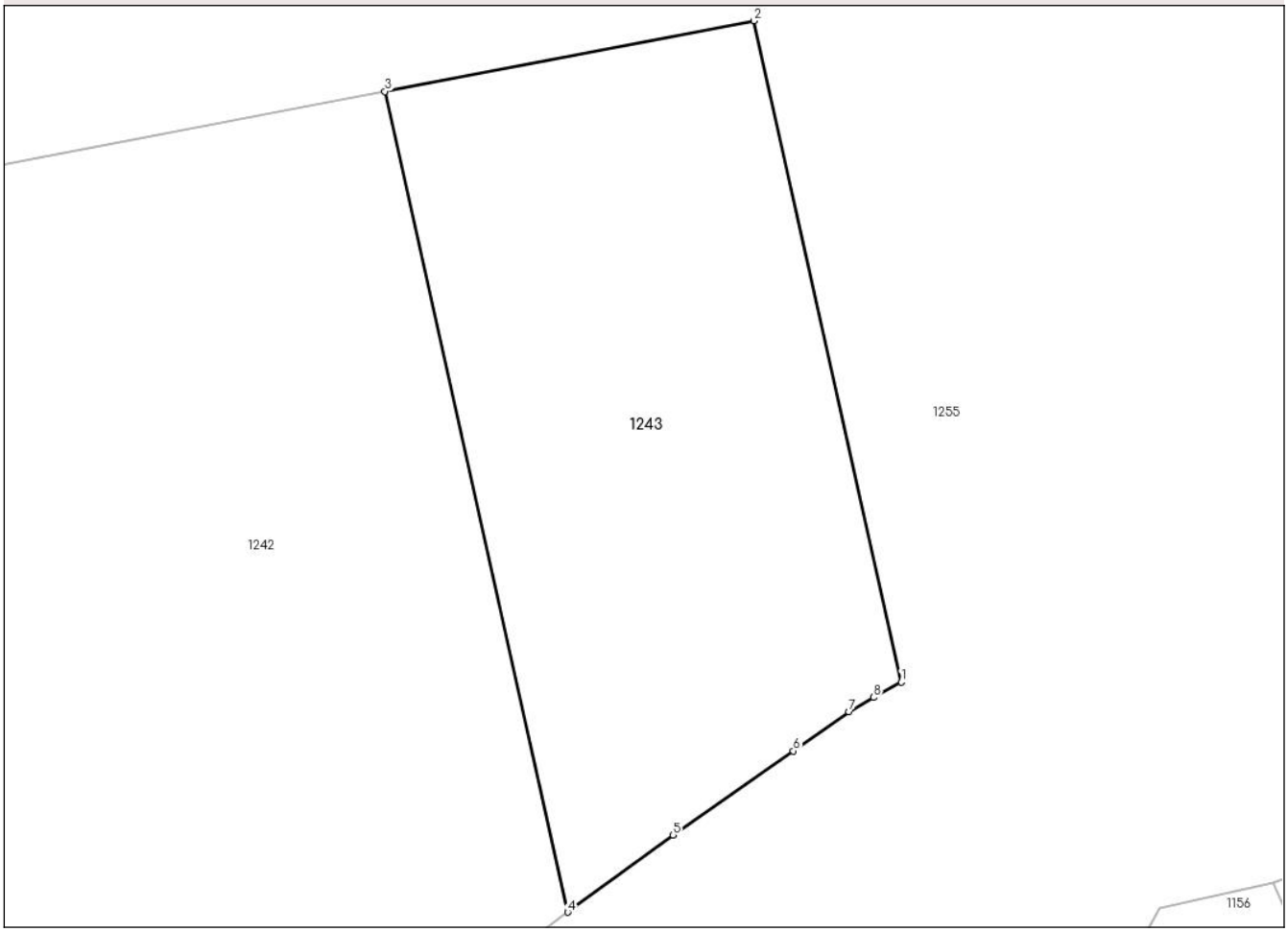

Date referitoare la teren

Crt	Categorie folosință	Intra vilan	Suprafaţa (mp)	Tarla	Parcelă	Nr. topo	Observaţii / Referinţe
1	pasune	DA	3.000	-	-	-	

Lungime Segmente
1) Valorile lungimilor segmentelor sunt obţinute din proiecţie în plan.

Punct început	X / Y	Punct sfârşit	X / Y	Lungime segment (** (m)
1	442.629,973 426.399,369	2	442.614,842 426.467,306	69.602
2	442.614,842 426.467,306	3	442.576,879 426.460,042	38.652
3	442.576,879 426.460,042	4	442.595,662 426.375,706	86.402
4	442.595,662 426.375,706	5	442.606,511 426.383,624	13.431
5	442.606,511 426.383,624	6	442.618,89 426.392,272	15.101

Document care conține date cu caracter personal, protejat de prevederile Regulamentului (UE) nr. 679/2016 și Legii 190/2018

Punct început	X / Y	Punct sfârşit	X / Y	Lungime segment (** (m)
6	442.618,89 426.392,272	7	442.624,608 426.396,3	6.994
7	442.624,608 426.396,3	8	442.627,14 426.397,762	2.924
8	442.627,14 426.397,762	1	442.629,973 426.399,369	3.257

** Lungimile segmentelor sunt determinate în planul de proiecţie Stereo 70 şi sunt rotunjite la 1 milimetru.
*** Distanţa dintre puncte este formată din segmente cumulate ce sunt mai mici decât valoarea 1 milimetru.

Document care conține date cu caracter personal, protejat de prevederile Regulamentului (UE) nr. 679/2016 și Legii 190/2018

DATE DESPRE IMOBILUL NR. 1244

Oficiul de Cadastru şi Publicitate Imobiliară VALCEA
Biroul de Cadastru şi Publicitate Imobiliară Ramnicu Valcea

A. Partea I. Descrierea imobilului

TEREN Intravilan

Adresa: Loc. Brezoi, Str Eroilor, Jud. Valcea

Nr. Crt	Nr cadastral Nr. topografic	Suprafaţa* (mp)	Observaţii / Referinţe
A1		Din acte: 270 Masurata: 274	Sector cadastral:36 Teren imprejmuit;

Construcţii

Crt	Nr cadastral Nr. topografic	Adresa	Observaţii / Referinţe
A1.1	0	Loc. Brezoi, Str Eroilor, Jud. Valcea	Nr. niveluri:1; S. construita la sol:50 mp;

B. Partea II. Proprietari şi acte

Inscrieri privitoare la dreptul de proprietate şi alte drepturi reale		Referinţe
/		
Act Notarial nr. 86, din 30/04/2010 emis de NP GRESOIU DUMITRU (cm 92/26.10.2005- NP Gresoiu Dumitru);		
B1	Intabulare, drept de PROPRIETATE, dobandit prin Succesiune, cota actuala 1/3, cota initiala 1/3	A1
	1) **VARATICEANU DUMITRU**	
B2	Intabulare, drept de PROPRIETATE, dobandit prin Succesiune, cota actuala 1/3, cota initiala 1/3	A1
	1) **VARATICEANU MIRCEA**	
Act Administrativ nr. 7363, din 22/05/2025 emis de ORAȘUL BREZOI;		
B2	Intabulare, drept de PROPRIETATE, dobandit prin Construire, cota actuala 1/1, cota initiala 1/1	A1.1
	1) **VARATICEANU DUMITRU** 2) **VARATICEANU MIRCEA** 3) **VARATICEANU GHEORGHE**	
Act Notarial nr. 86, din 30/04/2010 emis de NP GRESOIU DUMITRU (cm 92/26.10.2005- NP Gresoiu Dumitru);		
B3	Intabulare, drept de PROPRIETATE, dobandit prin Succesiune, cota actuala 1/3, cota initiala 1/3	A1
	1) **VARATICEANU GHEORGHE**	

C. Partea III. SARCINI .

Inscrieri privind dezmembramintele dreptului de proprietate, drepturi reale de garanţie şi sarcini	Referinţe
NU SUNT	

Document care conține date cu caracter personal, protejat de prevederile Regulamentului (UE) nr. 679/2016 și Legii 190/2018

Anexa Nr. 1 La Partea I

Teren

Nr cadastral	Suprafaţa (mp)*	Observaţii / Referinţe
	Din acte: 270 Masurata: 274	

* Suprafaţa este determinată in planul de proiecţie Stereo 70.

DETALII LINIARE IMOBIL

Date referitoare la teren

Crt	Categorie folosinţă	Intra vilan	Suprafaţa (mp)	Tarla	Parcelă	Nr. topo	Observaţii / Referinţe
1	curti constructii	DA	274	-	-	-	

Date referitoare la construcţii

Crt	Număr	Destinaţie construcţie	Supraf. (mp)	Situaţie juridică	Observaţii / Referinţe
A1.1	0	constructii anexa	50	Cu acte	Nr. niveluri:1; S. construita la sol:50 mp;

Lungime Segmente
1) Valorile lungimilor segmentelor sunt obţinute din proiecţie în plan.

Punct început	X / Y	Punct sfârşit	X / Y	Lungime segment (** (m)
1	442.753,694 426.270,152	2	442.750,655 426.255,695	14.773
2	442.750,655 426.255,695	3	442.746,21 426.255,66	4.445
3	442.746,21 426.255,66	4	442.745,96 426.247,773	7.891

Document care conține date cu caracter personal, protejat de prevederile Regulamentului (UE) nr. 679/2016 și Legii 190/2018

Punct început	X / Y	Punct sfârşit	X / Y	Lungime segment (** (m)
4	442.745,96 426.247,773	5	442.762,572 426.248,171	16.617
5	442.762,572 426.248,171	6	442.762,648 426.249,41	1.241
6	442.762,648 426.249,41	7	442.762,741 426.250,545	1.139
7	442.762,741 426.250,545	8	442.763,982 426.265,713	15.219
8	442.763,982 426.265,713	9	442.763,311 426.266,108	0.779
9	442.763,311 426.266,108	1	442.753,694 426.270,152	10.433

** Lungimile segmentelor sunt determinate în planul de proiecţie Stereo 70 şi sunt rotunjite la 1 milimetru.
*** Distanţa dintre puncte este formată din segmente cumulate ce sunt mai mici decât valoarea 1 milimetru.

Document care conține date cu caracter personal, protejat de prevederile Regulamentului (UE) nr. 679/2016 și Legii 190/2018

DATE DESPRE IMOBILUL NR. 1248

Oficiul de Cadastru şi Publicitate Imobiliară VALCEA
Biroul de Cadastru şi Publicitate Imobiliară Ramnicu Valcea

A. Partea I. Descrierea imobilului

Nr. CF vechi:105
Nr. cadastral vechi:284

TEREN Intravilan

Adresa: Loc. Brezoi, Str Eroilor, Jud. Valcea

Nr. Crt	Nr cadastral Nr. topografic	Suprafaţa* (mp)	Observaţii / Referinţe
A1	35305	Din acte: 23.275 Masurata: 23.296	Sector cadastral:36 Teren imprejmuit;

Construcţii

Crt	Nr cadastral Nr. topografic	Adresa	Observaţii / Referinţe
A1.4	35305-C4	Loc. Brezoi, Str Eroilor, Jud. Valcea	S. construita la sol:1162 mp; S. construita desfasurata: 1980 mp; magazie si sopron materiale in suprafata de 1979,73 mp
A1.5	35305-C5	Loc. Brezoi, Str Eroilor, Jud. Valcea	S. construita la sol:26 mp; S. construita desfasurata:40 mp; cabina cantar in suprafata de 39,86 mp
A1.13	35305-C13	Loc. Brezoi, Str Eroilor, Jud. Valcea	S. construita la sol:147 mp; S. construita desfasurata:159 mp; birouri in suprafata de 159,18 mp

B. Partea II. Proprietari şi acte

Inscrieri privitoare la dreptul de proprietate şi alte drepturi reale		Referinţe
123412 / 30/12/2024		
Act Notarial nr. Contract de vanzare aut. nr. 4026, din 19/12/2024 emis de Notar Public Miclescu Bogdan Constantin;		
B2	Intabulare, drept de PROPRIETATE, dobandit prin Conventie, cota actuala 1/1, cota initiala 1/1	A1
	1) **CLA-CON S.R.L.**, CIF:21449062	
B3	Intabulare, drept de PROPRIETATE, dobandit prin Conventie, cota actuala 1/1, cota initiala 1/1	A1.4, A1.5, A1.13
	1) **CLA-CON S.R.L.**, CIF:21449062	

C. Partea III. SARCINI .

Inscrieri privind dezmembramintele dreptului de proprietate, drepturi reale de garanţie şi sarcini	Referinţe
NU SUNT	

Document care conține date cu caracter personal, protejat de prevederile Regulamentului (UE) nr. 679/2016 și Legii 190/2018

Anexa Nr. 1 La Partea I

Teren

Nr cadastral	Suprafaţa (mp)*	Observaţii / Referinţe
35305	Din acte: 23.275 Masurata: 23.296	

* Suprafaţa este determinată in planul de proiecţie Stereo 70.

DETALII LINIARE IMOBIL

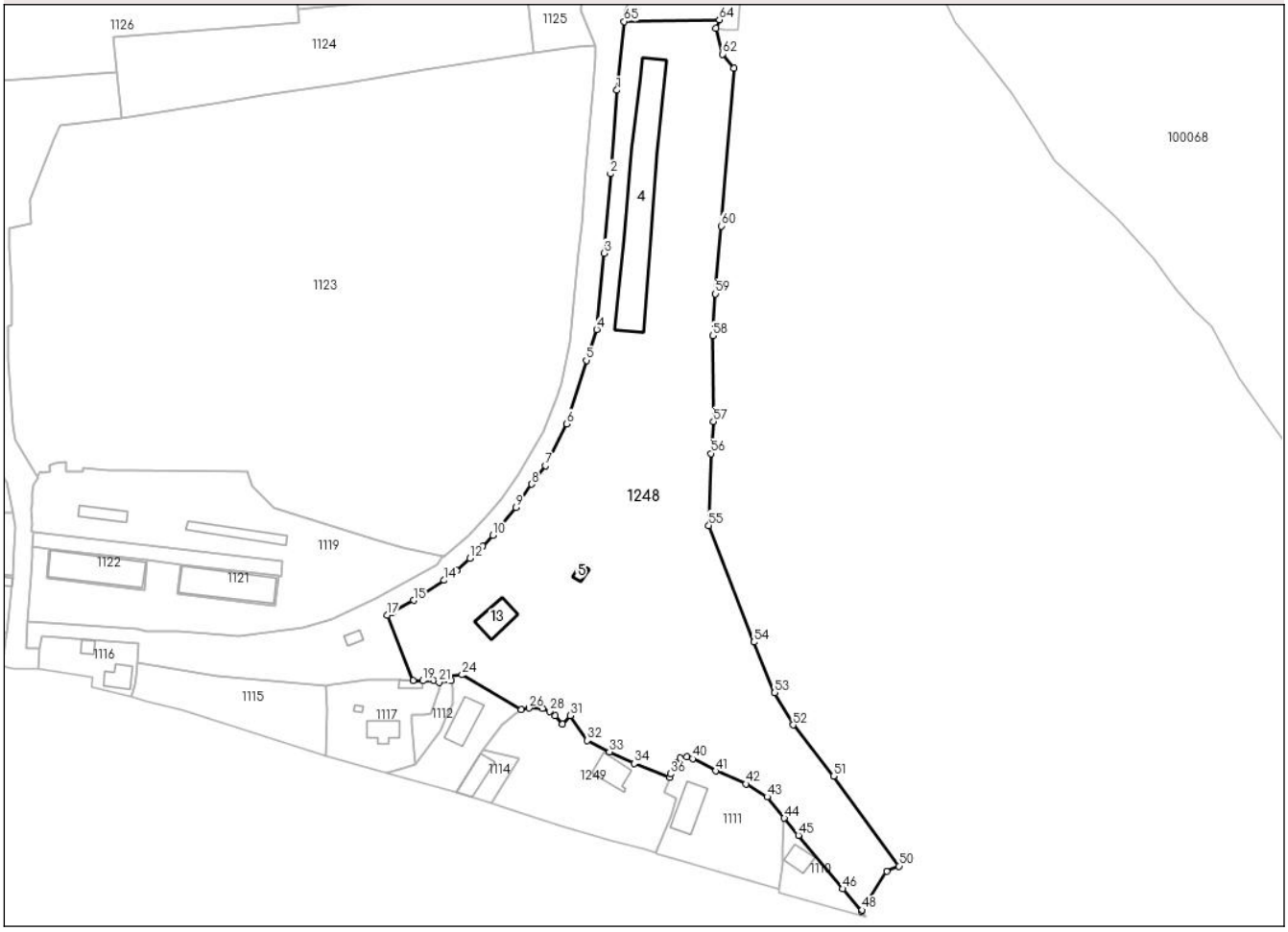

Date referitoare la teren

Crt	Categorie folosinţă	Intra vilan	Suprafaţa (mp)	Tarla	Parcelă	Nr. topo	Observaţii / Referinţe
1	curti constructii	DA	23.296	-	-	-	

Date referitoare la construcţii

Crt	Număr	Destinaţie construcţie	Supraf. (mp)	Situaţie juridică	Observaţii / Referinţe
A1.4	35305-C4	constructii anexa	Din acte: 1.980 Masurata: 1.162	Cu acte	S. construita la sol:1162 mp; S. construita desfasurata:1980 mp; magazie si sopron materiale in suprafata de 1979,73 mp
A1.5	35305-C5	constructii anexa	Din acte: 40 Masurata: 26	Cu acte	S. construita la sol:26 mp; S. construita desfasurata:40 mp; cabina cantar in suprafata de 39,86 mp
A1.13	35305-C13	constructii anexa	Din acte: 159 Masurata: 147	Cu acte	S. construita la sol:147 mp; S. construita desfasurata:159 mp; birouri in suprafata de 159,18 mp

Document care conține date cu caracter personal, protejat de prevederile Regulamentului (UE) nr. 679/2016 și Legii 190/2018

Lungime Segmente

1) Valorile lungimilor segmentelor sunt obţinute din proiecţie în plan.

Punct început	X / Y	Punct sfârşit	X / Y	Lungime segment
1	443.173,739 426.471,608	2	443.171,207 426.437,85	33.853
4	443.165,588 426.375,0	5	443.161,438 426.362,576	13.099
7	443.145,006 426.320,002	8	443.139,317 426.312,62	9.32
10	443.123,62 426.292,026	11	443.119,607 426.287,492	6.055
13	443.108,9 426.277,707	14	443.103,96 426.273,751	6.329
16	443.083,114 426.260,928	17	443.080,907 426.259,669	2.541
19	443.095,307 426.233,198	20	443.099,745 426.233,181	4.438
22	443.106,767 426.233,235	23	443.104,982 426.235,117	2.594
25	443.135,155 426.221,52	26	443.138,195 426.222,237	3.123
28	443.146,662 426.220,948	29	443.148,793 426.219,25	2.725
31	443.154,874 426.219,21	32	443.161,799 426.209,155	12.209
34	443.180,776 426.199,792	35	443.195,145 426.194,237	15.405
37	443.197,28 426.200,015	38	443.199,257 426.201,923	2.748
40	443.204,39 426.201,767	41	443.213,644 426.196,821	10.493
43	443.234,439 426.186,37	44	443.241,465 426.177,776	11.101
46	443.264,993 426.149,283	47	443.272,541 426.140,192	11.816
49	443.282,737 426.156,374	50	443.287,768 426.158,406	5.426
52	443.244,964 426.215,389	53	443.237,54 426.228,429	15.005
55	443.210,945 426.295,932	56	443.211,776 426.324,98	29.06
58	443.212,463 426.372,54	59	443.213,618 426.389,409	16.908
61	443.221,082 426.480,581	62	443.216,435 426.486,197	7.289
64	443.215,186 426.500,053	65	443.176,688 426.499,356	38.504

Punct început	X / Y	Punct sfârşit	X / Y	Lungime segment
2	443.171,207 426.437,85	3	443.168,541 426.405,778	32.183
5	443.161,438 426.362,576	6	443.153,442 426.336,912	26.881
8	443.139,317 426.312,62	9	443.132,955 426.303,205	11.363
11	443.119,607 426.287,492	12	443.114,346 426.282,602	7.183
14	443.103,96 426.273,751	15	443.091,592 426.265,696	14.76
17	443.080,907 426.259,669	18	443.091,334 426.233,31	28.346
20	443.099,745 426.233,181	21	443.101,845 426.232,546	2.194
23	443.104,982 426.235,117	24	443.111,234 426.235,616	6.272
26	443.138,195 426.222,237	27	443.143,607 426.221,954	5.419
29	443.148,793 426.219,25	30	443.151,753 426.215,81	4.538
32	443.161,799 426.209,155	33	443.170,708 426.204,504	10.05
35	443.195,145 426.194,237	36	443.195,508 426.195,616	1.426
38	443.199,257 426.201,923	39	443.201,94 426.202,449	2.734
41	443.213,644 426.196,821	42	443.225,889 426.191,575	13.321
44	443.241,465 426.177,776	45	443.247,167 426.170,871	8.955
47	443.272,541 426.140,192	48	443.272,912 426.140,702	0.631
50	443.287,768 426.158,406	51	443.261,248 426.194,673	44.929
53	443.237,54 426.228,429	54	443.229,13 426.248,841	22.077
56	443.211,776 426.324,98	57	443.212,715 426.337,885	12.939
59	443.213,618 426.389,409	60	443.215,857 426.416,834	27.516
62	443.216,435 426.486,197	63	443.213,88 426.496,616	10.728
65	443.176,688 426.499,356	1	443.173,739 426.471,608	27.904

Punct început	X / Y	Punct sfârşit	X / Y	Lungime segment
3	443.168,541 426.405,778	4	443.165,588 426.375,0	30.919
6	443.153,442 426.336,912	7	443.145,006 426.320,002	18.897
9	443.132,955 426.303,205	10	443.123,62 426.292,026	14.564
12	443.114,346 426.282,602	13	443.108,9 426.277,707	7.323
15	443.091,592 426.265,696	16	443.083,114 426.260,928	9.727
18	443.091,334 426.233,31	19	443.095,307 426.233,198	3.975
21	443.101,845 426.232,546	22	443.106,767 426.233,235	4.97
24	443.111,234 426.235,616	25	443.135,155 426.221,52	27.765
27	443.143,607 426.221,954	28	443.146,662 426.220,948	3.216
30	443.151,753 426.215,81	31	443.154,874 426.219,21	4.615
33	443.170,708 426.204,504	34	443.180,776 426.199,792	11.116
36	443.195,508 426.195,616	37	443.197,28 426.200,015	4.742
39	443.201,94 426.202,449	40	443.204,39 426.201,767	2.543
42	443.225,889 426.191,575	43	443.234,439 426.186,37	10.01
45	443.247,167 426.170,871	46	443.264,993 426.149,283	27.997
48	443.272,912 426.140,702	49	443.282,737 426.156,374	18.497
51	443.261,248 426.194,673	52	443.244,964 426.215,389	26.35
54	443.229,13 426.248,841	55	443.210,945 426.295,932	50.48
57	443.212,715 426.337,885	58	443.212,463 426.372,54	34.656
60	443.215,857 426.416,834	61	443.221,082 426.480,581	63.961
63	443.213,88 426.496,616	64	443.215,186 426.500,053	3.677

** Lungimile segmentelor sunt determinate în planul de proiecţie Stereo 70 şi sunt rotunjite la 1 milimetru.

*** Distanţa dintre puncte este formată din segmente cumulate ce sunt mai mici decât valoarea 1 milimetru.

Document care conține date cu caracter personal, protejat de prevederile Regulamentului (UE) nr. 679/2016 și Legii 190/2018

DATE DESPRE IMOBILUL NR. 1249

Oficiul de Cadastru şi Publicitate Imobiliară VALCEA
Biroul de Cadastru şi Publicitate Imobiliară Ramnicu Valcea

A. Partea I. Descrierea imobilului

TEREN Intravilan

Adresa: Loc. Brezoi, Str Eroilor, Jud. Valcea

Nr. Crt	Nr cadastral Nr. topografic	Suprafaţa* (mp)	Observaţii / Referinţe
A1		2.574	Sector cadastral:36 Teren imprejmuit;

Construcţii

Crt	Nr cadastral Nr. topografic	Adresa	Observaţii / Referinţe
A1.1	0	Loc. Brezoi, Str Eroilor, Jud. Valcea	Nr. niveluri:1; S. construita la sol:129 mp;

B. Partea II. Proprietari şi acte

Inscrieri privitoare la dreptul de proprietate şi alte drepturi reale		Referinţe
/		
Act Administrativ nr. 7363, din 22/05/2025 emis de ORAȘUL BREZOI;		
B1	Inscrierea posesiei, drept de PROPRIETATE, dobandit prin Lege, cota actuala 1/1, cota initiala 1/1	A1, A1.1
	1) **NEIDENTIFICAT NEIDENTIFICAT**	
Act Normativ nr. 7, din 13/03/1996 emis de PARLAMENTUL ROMÂNIEI;		
B2	Se notează mențiunea de proprietar neidentificat	A1, A1.1

C. Partea III. SARCINI .

Inscrieri privind dezmembramintele dreptului de proprietate, drepturi reale de garanţie şi sarcini	Referinţe
NU SUNT	

Document care conține date cu caracter personal, protejat de prevederile Regulamentului (UE) nr. 679/2016 și Legii 190/2018

Anexa Nr. 1 La Partea I

Teren

Nr cadastral	Suprafaţa (mp)*	Observaţii / Referinţe
	2.574	

* Suprafaţa este determinată in planul de proiecţie Stereo 70.

DETALII LINIARE IMOBIL

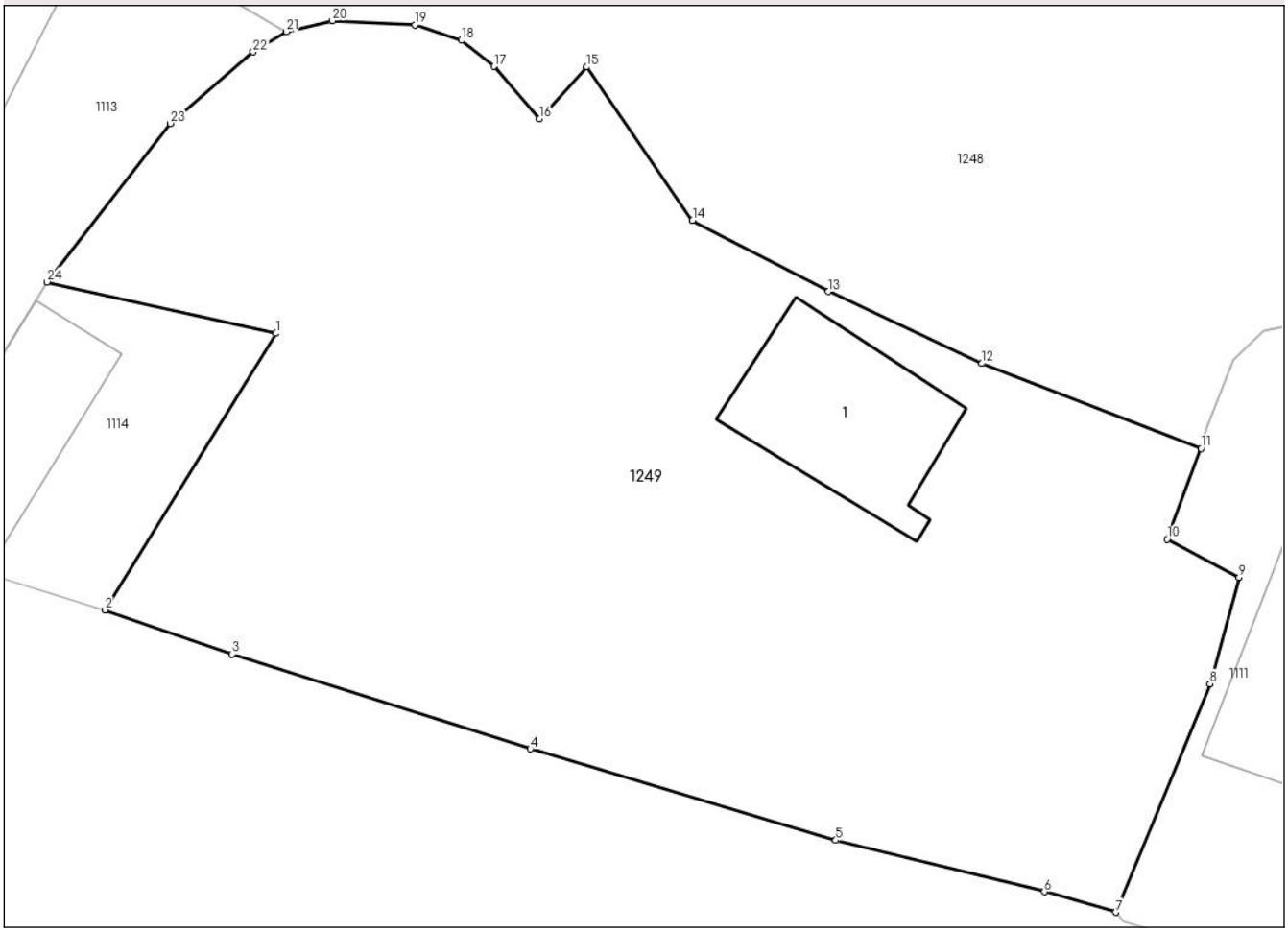

Date referitoare la teren

Crt	Categorie folosință	Intra vilan	Suprafaţa (mp)	Tarla	Parcelă	Nr. topo	Observaţii / Referinţe
1	curti constructii	DA	2.574	-	-	-	

Date referitoare la construcţii

Crt	Număr	Destinaţie construcţie	Supraf. (mp)	Situaţie juridică	Observaţii / Referinţe
A1.1	0	constructii de locuinte	129	Cu acte	Nr. niveluri:1; S. construita la sol:129 mp;

Lungime Segmente

1) Valorile lungimilor segmentelor sunt obţinute din proiecţie în plan.

Punct început	X / Y	Punct sfârşit	X / Y	Lungime segment (** (m)
1	443.134,494 426.201,768	2	443.123,274 426.183,659	21.303
3	443.131,618 426.180,744	4	443.151,176 426.174,552	20.515
5	443.171,187 426.168,566	6	443.184,865 426.165,206	14.085
7	443.189,563 426.163,862	8	443.195,723 426.178,822	16.179

Punct început	X / Y	Punct sfârşit	X / Y	Lungime segment (** (m)
2	443.123,274 426.183,659	3	443.131,618 426.180,744	8.839
4	443.151,176 426.174,552	5	443.171,187 426.168,566	20.887
6	443.184,865 426.165,206	7	443.189,563 426.163,862	4.886
8	443.195,723 426.178,822	9	443.197,632 426.185,785	7.22

Document care conține date cu caracter personal, protejat de prevederile Regulamentului (UE) nr. 679/2016 și Legii 190/2018

Punct început	X / Y	Punct sfârşit	X / Y	Lungime segment (** (m)
9	443.197,632 426.185,785	10	443.192,916 426.188,293	5.341
11	443.195,145 426.194,237	12	443.180,776 426.199,792	15.405
13	443.170,708 426.204,504	14	443.161,799 426.209,155	10.05
15	443.154,874 426.219,21	16	443.151,753 426.215,81	4.615
17	443.148,793 426.219,25	18	443.146,662 426.220,948	2.725
19	443.143,607 426.221,954	20	443.138,195 426.222,237	5.419
21	443.135,155 426.221,52	22	443.133,0 426.220,194	2.53
23	443.127,58 426.215,51	24	443.119,488 426.205,13	13.161

Punct început	X / Y	Punct sfârşit	X / Y	Lungime segment (** (m)
10	443.192,916 426.188,293	11	443.195,145 426.194,237	6.348
12	443.180,776 426.199,792	13	443.170,708 426.204,504	11.116
14	443.161,799 426.209,155	15	443.154,874 426.219,21	12.209
16	443.151,753 426.215,81	17	443.148,793 426.219,25	4.538
18	443.146,662 426.220,948	19	443.143,607 426.221,954	3.216
20	443.138,195 426.222,237	21	443.135,155 426.221,52	3.123
22	443.133,0 426.220,194	23	443.127,58 426.215,51	7.164
24	443.119,488 426.205,13	1	443.134,494 426.201,768	15.378

** Lungimile segmentelor sunt determinate în planul de proiecţie Stereo 70 şi sunt rotunjite la 1 milimetru.
*** Distanţa dintre puncte este formată din segmente cumulate ce sunt mai mici decât valoarea 1 milimetru.

Document care conține date cu caracter personal, protejat de prevederile Regulamentului (UE) nr. 679/2016 și Legii 190/2018

DATE DESPRE IMOBILUL NR. 1250

Oficiul de Cadastru şi Publicitate Imobiliară VALCEA
Biroul de Cadastru şi Publicitate Imobiliară Ramnicu Valcea

A. Partea I. Descrierea imobilului

TEREN Intravilan

Adresa: Loc. Brezoi, Str Calea Eroilor, Tronson 2 DREAPTA, Jud. Valcea

Nr. Crt	Nr cadastral Nr. topografic	Suprafaţa* (mp)	Observaţii / Referinţe
A1	37728	Din acte: 4.805 Masurata: 4.833	Sector cadastral:36 Teren imprejmuit;

B. Partea II. Proprietari şi acte

Inscrieri privitoare la dreptul de proprietate şi alte drepturi reale		Referinţe
45523 / 09/06/2022		
Act Administrativ nr. HOTARAREA NR 26, din 31/03/2022 emis de CONSILIUL LOCAL BREZOI (act administrativ nr 3915 din 15.06.2022, emis de PRIMARIA BREZOI;act administrativ nr Hotararea nr 81 din 24.09.2020, emis de CONSILIUL LOCAL BREZOI);		
B1	Intabulare, drept de PROPRIETATE, dobandit prin Lege, cota actuala 1/1, cota initiala 1/1	A1
	1) **ORASUL BREZOI**, CIF:2541894	
	OBSERVATII: Domeniu Privat	

C. Partea III. SARCINI .

Inscrieri privind dezmembramintele dreptului de proprietate, drepturi reale de garanţie şi sarcini	Referinţe
NU SUNT	

Document care conține date cu caracter personal, protejat de prevederile Regulamentului (UE) nr. 679/2016 și Legii 190/2018

Anexa Nr. 1 La Partea I

Teren

Nr cadastral	Suprafaţa (mp)*	Observaţii / Referinţe
37728	Din acte: 4.805 Masurata: 4.833	

* Suprafaţa este determinată in planul de proiecţie Stereo 70.

DETALII LINIARE IMOBIL

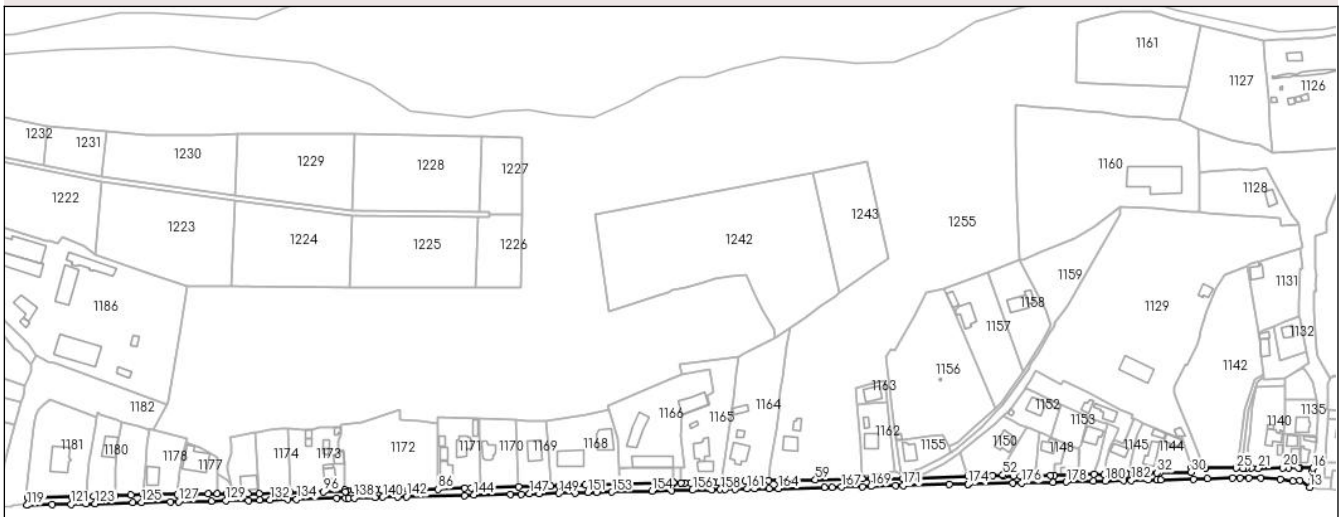

Date referitoare la teren

Crt	Categorie folosinţă	Intra vilan	Suprafaţa (mp)	Tarla	Parcelă	Nr. topo	Observaţii / Referinţe
1	drum	DA	4.833	-	-	-	

Lungime Segmente

1) Valorile lungimilor segmentelor sunt obţinute din proiecţie în plan.

Punct început	X / Y	Punct sfârşit	X / Y	Lungime segment
1	442.811,568 426.244,447	2	442.817,989 426.244,618	6.423
4	442.843,365 426.245,143	5	442.853,214 426.245,548	9.857
7	442.875,941 426.245,959	8	442.882,129 426.245,804	6.19
10	442.904,389 426.244,978	11	442.913,027 426.243,784	8.72
13	442.924,906 426.239,366	14	442.926,185 426.246,281	7.032

Punct început	X / Y	Punct sfârşit	X / Y	Lungime segment
2	442.817,989 426.244,618	3	442.820,653 426.244,689	2.665
5	442.853,214 426.245,548	6	442.870,883 426.245,922	17.673
8	442.882,129 426.245,804	9	442.890,594 426.245,699	8.466
11	442.913,027 426.243,784	12	442.917,75 426.244,104	4.734
14	442.926,185 426.246,281	15	442.926,666 426.250,335	4.082

Punct început	X / Y	Punct sfârşit	X / Y	Lungime segment
3	442.820,653 426.244,689	4	442.843,365 426.245,143	22.717
6	442.870,883 426.245,922	7	442.875,941 426.245,959	5.058
9	442.890,594 426.245,699	10	442.904,389 426.244,978	13.814
12	442.917,75 426.244,104	13	442.924,906 426.239,366	8.582
15	442.926,666 426.250,335	16	442.927,196 426.252,819	2.54

Document care conține date cu caracter personal, protejat de prevederile Regulamentului (UE) nr. 679/2016 și Legii 190/2018

Punct început	X / Y	Punct sfârşit	X / Y	Lungime segment
16	442.927,196 426.252,819	17	442.917,873 426.252,721	9.324
19	442.910,005 426.252,77	20	442.905,827 426.253,025	4.186
22	442.884,141 426.252,824	23	442.880,61 426.253,049	3.538
25	442.873,493 426.252,759	26	442.851,637 426.252,997	21.857
28	442.842,496 426.253,084	29	442.842,109 426.253,122	0.389
31	442.819,586 426.249,496	32	442.817,989 426.249,443	1.598
34	442.811,649 426.248,56	35	442.809,676 426.247,823	2.106
37	442.804,87 426.249,018	38	442.800,101 426.249,069	4.769
40	442.798,373 426.248,649	41	442.796,255 426.248,641	2.118
43	442.780,943 426.248,177	44	442.773,636 426.248,436	7.312
46	442.745,96 426.247,773	47	442.743,176 426.247,706	2.785
49	442.722,014 426.247,35	50	442.717,35 426.247,27	4.665
52	442.709,894 426.247,87	53	442.702,494 426.247,633	7.404
55	442.685,269 426.247,276	56	442.639,562 426.245,216	45.753
58	442.611,257 426.245,42	59	442.578,456 426.244,612	32.811
61	442.545,432 426.244,028	62	442.529,458 426.243,76	15.976
64	442.512,547 426.242,796	65	442.511,157 426.242,964	1.4
67	442.506,986 426.243,005	68	442.490,97 426.242,536	16.023
70	442.484,144 426.242,421	71	442.479,253 426.242,549	4.893
73	442.478,883 426.242,729	74	442.441,662 426.241,683	37.236
76	442.441,119 426.241,202	77	442.417,293 426.240,889	23.828
79	442.400,294 426.240,558	80	442.398,72 426.240,472	1.576
82	442.370,499 426.239,681	83	442.343,74 426.239,02	26.767
85	442.332,78 426.238,66	86	442.314,18 426.238,04	18.61
88	442.285,617 426.237,496	89	442.274,528 426.237,484	11.089
91	442.265,321 426.237,418	92	442.255,025 426.237,374	10.296
94	442.248,982 426.237,301	95	442.249,01 426.236,367	0.934
97	442.220,158 426.235,843	98	442.210,29 426.235,513	9.874
100	442.188,917 426.235,052	101	442.180,898 426.234,958	8.02
103	442.168,913 426.234,694	104	442.168,579 426.234,997	0.451
106	442.159,444 426.234,817	107	442.153,126 426.234,745	6.318
109	442.131,385 426.234,302	110	442.107,229 426.234,318	24.156
112	442.087,71 426.233,4	113	442.072,604 426.233,088	15.109

Punct început	X / Y	Punct sfârşit	X / Y	Lungime segment
17	442.917,873 426.252,721	18	442.916,857 426.252,727	1.016
20	442.905,827 426.253,025	21	442.888,983 426.252,621	16.849
23	442.880,61 426.253,049	24	442.878,352 426.252,706	2.284
26	442.851,637 426.252,997	27	442.851,213 426.252,419	0.717
29	442.842,109 426.253,122	30	442.841,769 426.249,833	3.307
32	442.817,989 426.249,443	33	442.812,284 426.249,253	5.708
35	442.809,676 426.247,823	36	442.804,646 426.247,642	5.033
38	442.800,101 426.249,069	39	442.798,441 426.249,03	1.66
41	442.796,255 426.248,641	42	442.793,866 426.248,323	2.41
44	442.773,636 426.248,436	45	442.762,572 426.248,171	11.067
47	442.743,176 426.247,706	48	442.732,66 426.247,4	10.52
50	442.717,35 426.247,27	51	442.710,204 426.247,299	7.146
53	442.702,494 426.247,633	54	442.686,15 426.247,2	16.35
56	442.639,562 426.245,216	57	442.617,729 426.245,579	21.836
59	442.578,456 426.244,612	60	442.552,669 426.244,019	25.794
62	442.529,458 426.243,76	63	442.513,978 426.243,085	15.495
65	442.511,157 426.242,964	66	442.510,437 426.242,932	0.721
68	442.490,97 426.242,536	69	442.486,77 426.242,352	4.204
71	442.479,253 426.242,549	72	442.478,887 426.242,538	0.366
74	442.441,662 426.241,683	75	442.441,641 426.241,578	0.107
77	442.417,293 426.240,889	78	442.405,471 426.240,808	11.822
80	442.398,72 426.240,472	81	442.392,965 426.240,306	5.757
83	442.343,74 426.239,02	84	442.337,31 426.238,93	6.431
86	442.314,18 426.238,04	87	442.292,69 426.237,585	21.495
89	442.274,528 426.237,484	90	442.270,463 426.237,457	4.065
92	442.255,025 426.237,374	93	442.250,509 426.237,271	4.517
95	442.249,01 426.236,367	96	442.233,848 426.236,146	15.164
98	442.210,29 426.235,513	99	442.200,598 426.235,188	9.697
101	442.180,898 426.234,958	102	442.170,045 426.234,718	10.856
104	442.168,579 426.234,997	105	442.165,791 426.234,888	2.79
107	442.153,126 426.234,745	108	442.143,265 426.234,305	9.871
110	442.107,229 426.234,318	111	442.098,883 426.233,926	8.355
113	442.072,604 426.233,088	114	442.067,552 426.232,961	5.054

Punct început	X / Y	Punct sfârşit	X / Y	Lungime segment
18	442.916,857 426.252,727	19	442.910,005 426.252,77	6.852
21	442.888,983 426.252,621	22	442.884,141 426.252,824	4.846
24	442.878,352 426.252,706	25	442.873,493 426.252,759	4.859
27	442.851,213 426.252,419	28	442.842,496 426.253,084	8.742
30	442.841,769 426.249,833	31	442.819,586 426.249,496	22.186
33	442.812,284 426.249,253	34	442.811,649 426.248,56	0.94
36	442.804,646 426.247,642	37	442.804,87 426.249,018	1.394
39	442.798,441 426.249,03	40	442.798,373 426.248,649	0.387
42	442.793,866 426.248,323	43	442.780,943 426.248,177	12.924
45	442.762,572 426.248,171	46	442.745,96 426.247,773	16.617
48	442.732,66 426.247,4	49	442.722,014 426.247,35	10.646
51	442.710,204 426.247,299	52	442.709,894 426.247,87	0.65
54	442.686,15 426.247,2	55	442.685,269 426.247,276	0.884
57	442.617,729 426.245,579	58	442.611,257 426.245,42	6.474
60	442.552,669 426.244,019	61	442.545,432 426.244,028	7.237
63	442.513,978 426.243,085	64	442.512,547 426.242,796	1.46
66	442.510,437 426.242,932	67	442.506,986 426.243,005	3.452
69	442.486,77 426.242,352	70	442.484,144 426.242,421	2.627
72	442.478,887 426.242,538	73	442.478,883 426.242,729	0.191
75	442.441,641 426.241,578	76	442.441,119 426.241,202	0.643
78	442.405,471 426.240,808	79	442.400,294 426.240,558	5.183
81	442.392,965 426.240,306	82	442.370,499 426.239,681	22.475
84	442.337,31 426.238,93	85	442.332,78 426.238,66	4.538
87	442.292,69 426.237,585	88	442.285,617 426.237,496	7.074
90	442.270,463 426.237,457	91	442.265,321 426.237,418	5.142
93	442.250,509 426.237,271	94	442.248,982 426.237,301	1.527
96	442.233,848 426.236,146	97	442.220,158 426.235,843	13.693
99	442.200,598 426.235,188	100	442.188,917 426.235,052	11.682
102	442.170,045 426.234,718	103	442.168,913 426.234,694	1.132
105	442.165,791 426.234,888	106	442.159,444 426.234,817	6.347
108	442.143,265 426.234,305	109	442.131,385 426.234,302	11.88
111	442.098,883 426.233,926	112	442.087,71 426.233,4	11.185
114	442.067,552 426.232,961	115	442.063,704 426.232,865	3.849

Document care conține date cu caracter personal, protejat de prevederile Regulamentului (UE) nr. 679/2016 și Legii 190/2018

Punct început	X / Y	Punct sfârşit	X / Y	Lungime segment
115	442.063,704 426.232,865	116	442.057,209 426.232,641	6.499
118	442.026,317 426.227,442	119	442.026,025 426.226,719	0.78
121	442.056,866 426.227,475	122	442.067,465 426.227,727	10.602
124	442.100,131 426.228,456	125	442.106,338 426.228,674	6.211
127	442.132,255 426.229,252	128	442.155,457 426.229,754	23.207
130	442.181,237 426.230,151	131	442.189,132 426.230,317	7.897
133	442.208,844 426.230,906	134	442.214,921 426.231,032	6.078
136	442.249,01 426.231,833	137	442.251,465 426.231,848	2.455
139	442.269,886 426.232,322	140	442.275,427 426.232,424	5.542
142	442.292,036 426.232,717	143	442.332,597 426.233,65	40.572
145	442.365,008 426.234,387	146	442.372,4 426.234,602	7.395
148	442.384,897 426.234,798	149	442.398,72 426.235,168	13.828
151	442.419,147 426.235,69	152	442.425,034 426.235,914	5.891
154	442.464,025 426.236,826	155	442.477,733 426.236,995	13.709
157	442.505,778 426.237,655	158	442.511,896 426.237,77	6.119
160	442.522,181 426.237,93	161	442.530,432 426.238,238	8.257
163	442.545,953 426.238,465	164	442.552,636 426.238,565	6.684
166	442.590,133 426.239,453	167	442.596,733 426.239,511	6.6
169	442.617,446 426.240,018	170	442.634,54 426.240,461	17.1
172	442.672,386 426.241,282	173	442.685,269 426.241,474	12.884
175	442.716,978 426.242,287	176	442.723,118 426.242,357	6.14
178	442.754,303 426.243,1	179	442.773,24 426.243,555	18.942
181	442.794,452 426.244,067	182	442.799,717 426.244,167	5.266

Punct început	X / Y	Punct sfârşit	X / Y	Lungime segment
116	442.057,209 426.232,641	117	442.026,396 426.232,211	30.816
119	442.026,025 426.226,719	120	442.043,539 426.227,138	17.519
122	442.067,465 426.227,727	123	442.073,813 426.227,924	6.351
125	442.106,338 426.228,674	126	442.126,57 426.229,111	20.237
128	442.155,457 426.229,754	129	442.165,469 426.229,945	10.014
131	442.189,132 426.230,317	132	442.196,277 426.230,571	7.15
134	442.214,921 426.231,032	135	442.242,994 426.231,795	28.083
137	442.251,465 426.231,848	138	442.255,352 426.231,866	3.887
140	442.275,427 426.232,424	141	442.285,92 426.232,519	10.493
143	442.332,597 426.233,65	144	442.339,104 426.233,919	6.513
146	442.372,4 426.234,602	147	442.378,056 426.234,791	5.659
149	442.398,72 426.235,168	150	442.410,204 426.235,476	11.488
152	442.425,034 426.235,914	153	442.435,932 426.236,068	10.899
155	442.477,733 426.236,995	156	442.492,397 426.237,355	14.668
158	442.511,896 426.237,77	159	442.515,129 426.237,843	3.234
161	442.530,432 426.238,238	162	442.535,955 426.238,344	5.524
164	442.552,636 426.238,565	165	442.584,715 426.239,324	32.088
167	442.596,733 426.239,511	168	442.611,336 426.239,897	14.608
170	442.634,54 426.240,461	171	442.640,065 426.240,582	5.526
173	442.685,269 426.241,474	174	442.685,401 426.241,476	0.132
176	442.723,118 426.242,357	177	442.744,824 426.242,841	21.711
179	442.773,24 426.243,555	180	442.781,721 426.243,701	8.482
182	442.799,717 426.244,167	1	442.811,568 426.244,447	11.854

Punct început	X / Y	Punct sfârşit	X / Y	Lungime segment
117	442.026,396 426.232,211	118	442.026,317 426.227,442	4.77
120	442.043,539 426.227,138	121	442.056,866 426.227,475	13.331
123	442.073,813 426.227,924	124	442.100,131 426.228,456	26.323
126	442.126,57 426.229,111	127	442.132,255 426.229,252	5.687
129	442.165,469 426.229,945	130	442.181,237 426.230,151	15.769
132	442.196,277 426.230,571	133	442.208,844 426.230,906	12.571
135	442.242,994 426.231,795	136	442.249,01 426.231,833	6.016
138	442.255,352 426.231,866	139	442.269,886 426.232,322	14.541
141	442.285,92 426.232,519	142	442.292,036 426.232,717	6.119
144	442.339,104 426.233,919	145	442.365,008 426.234,387	25.908
147	442.378,056 426.234,791	148	442.384,897 426.234,798	6.841
150	442.410,204 426.235,476	151	442.419,147 426.235,69	8.946
153	442.435,932 426.236,068	154	442.464,025 426.236,826	28.103
156	442.492,397 426.237,355	157	442.505,778 426.237,655	13.384
159	442.515,129 426.237,843	160	442.522,181 426.237,93	7.053
162	442.535,955 426.238,344	163	442.545,953 426.238,465	9.999
165	442.584,715 426.239,324	166	442.590,133 426.239,453	5.42
168	442.611,336 426.239,897	169	442.617,446 426.240,018	6.111
171	442.640,065 426.240,582	172	442.672,386 426.241,282	32.329
174	442.685,401 426.241,476	175	442.716,978 426.242,287	31.587
177	442.744,824 426.242,841	178	442.754,303 426.243,1	9.483
180	442.781,721 426.243,701	181	442.794,452 426.244,067	12.736

**** Lungimile segmentelor sunt determinate în planul de proiecţie Stereo 70 şi sunt rotunjite la 1 milimetru.**
***** Distanţa dintre puncte este formată din segmente cumulate ce sunt mai mici decât valoarea 1 milimetru.**

Document care conține date cu caracter personal, protejat de prevederile Regulamentului (UE) nr. 679/2016 și Legii 190/2018

DATE DESPRE IMOBILUL NR. 1251

Oficiul de Cadastru şi Publicitate Imobiliară VALCEA
Biroul de Cadastru şi Publicitate Imobiliară Ramnicu Valcea

A. Partea I. Descrierea imobilului

TEREN Intravilan

Adresa: Loc. Brezoi, Str Eroilor, Jud. Valcea

Nr. Crt	Nr cadastral Nr. topografic	Suprafaţa* (mp)	Observaţii / Referinţe
A1		595	Sector cadastral:36 Teren neimprejmuit;

Construcţii

Crt	Nr cadastral Nr. topografic	Adresa	Observaţii / Referinţe
A1.1	0	Loc. Brezoi, Str Eroilor, Jud. Valcea	Nr. niveluri:1; S. construita la sol:90 mp;
A1.2	0	Loc. Brezoi, Str Eroilor, Jud. Valcea	Nr. niveluri:1; S. construita la sol:15 mp;

B. Partea II. Proprietari şi acte

Inscrieri privitoare la dreptul de proprietate şi alte drepturi reale		Referinţe
/		
Act Administrativ nr. 7363, din 22/05/2025 emis de ORAȘUL BREZOI;		
B1	Inscrierea posesiei, drept de PROPRIETATE, dobandit prin Lege, cota actuala 1/1, cota initiala 1/1	A1, A1.1, A1.2
	1) **NEIDENTIFICAT NEIDENTIFICAT**	
Act Normativ nr. 7, din 13/03/1996 emis de PARLAMENTUL ROMÂNIEI;		
B2	Se notează mențiunea de proprietar neidentificat	A1, A1.1, A1.2

C. Partea III. SARCINI .

Inscrieri privind dezmembramintele dreptului de proprietate, drepturi reale de garanţie şi sarcini	Referinţe
NU SUNT	

Document care conține date cu caracter personal, protejat de prevederile Regulamentului (UE) nr. 679/2016 și Legii 190/2018

Anexa Nr. 1 La Partea I

Teren

Nr cadastral	Suprafaţa (mp)*	Observaţii / Referinţe
	595	

* Suprafaţa este determinată in planul de proiecţie Stereo 70.

DETALII LINIARE IMOBIL

Date referitoare la teren

Crt	Categorie folosință	Intra vilan	Suprafaţa (mp)	Tarla	Parcelă	Nr. topo	Observaţii / Referinţe
1	curti constructii	DA	595	-	-	-	

Date referitoare la construcţii

Crt	Număr	Destinaţie construcţie	Supraf. (mp)	Situaţie juridică	Observaţii / Referinţe
A1.1	0	constructii de locuinte	90	Cu acte	Nr. niveluri:1; S. construita la sol:90 mp;
A1.2	0	constructii anexa	15	Cu acte	Nr. niveluri:1; S. construita la sol:15 mp;

Lungime Segmente
1) Valorile lungimilor segmentelor sunt obţinute din proiecţie în plan.

Punct început	X / Y	Punct sfârşit	X / Y	Lungime segment (** (m)
1	441.868,077 426.291,752	2	441.847,084 426.284,701	22.145
2	441.847,084 426.284,701	3	441.843,909 426.283,493	3.397
3	441.843,909 426.283,493	4	441.846,9 426.283,129	3.013

Document care conține date cu caracter personal, protejat de prevederile Regulamentului (UE) nr. 679/2016 și Legii 190/2018

Punct început	X / Y	Punct sfârşit	X / Y	Lungime segment (** (m)
4	441.846,9 426.283,129	5	441.848,589 426.280,503	3.122
5	441.848,589 426.280,503	6	441.847,527 426.267,732	12.815
6	441.847,527 426.267,732	7	441.843,558 426.251,386	16.821
7	441.843,558 426.251,386	8	441.852,113 426.249,353	8.793
8	441.852,113 426.249,353	9	441.856,93 426.248,298	4.931
9	441.856,93 426.248,298	10	441.856,951 426.248,293	0.022
10	441.856,951 426.248,293	11	441.858,499 426.255,119	6.999
11	441.858,499 426.255,119	12	441.861,717 426.267,052	12.359
12	441.861,717 426.267,052	13	441.863,288 426.273,528	6.664
13	441.863,288 426.273,528	14	441.866,148 426.284,835	11.663
14	441.866,148 426.284,835	15	441.866,904 426.288,049	3.302
15	441.866,904 426.288,049	16	441.867,297 426.289,481	1.485
16	441.867,297 426.289,481	17	441.867,708 426.291,042	1.614
17	441.867,708 426.291,042	1	441.868,077 426.291,752	0.8

** Lungimile segmentelor sunt determinate în planul de proiecţie Stereo 70 şi sunt rotunjite la 1 milimetru.
*** Distanţa dintre puncte este formată din segmente cumulate ce sunt mai mici decât valoarea 1 milimetru.

Document care conține date cu caracter personal, protejat de prevederile Regulamentului (UE) nr. 679/2016 și Legii 190/2018

DATE DESPRE IMOBILUL NR. 1252

Oficiul de Cadastru şi Publicitate Imobiliară VALCEA
Biroul de Cadastru şi Publicitate Imobiliară Ramnicu Valcea

A. Partea I. Descrierea imobilului

TEREN Intravilan

Adresa: Loc. Brezoi, Str Eroilor, Jud. Valcea

Nr. Crt	Nr cadastral Nr. topografic	Suprafaţa* (mp)	Observaţii / Referinţe
A1		183	Sector cadastral:36 Teren imprejmuit;

B. Partea II. Proprietari şi acte

Inscrieri privitoare la dreptul de proprietate şi alte drepturi reale		Referinţe
/		
Act Administrativ nr. 7363, din 22/05/2025 emis de ORAȘUL BREZOI;		
B1	Inscrierea posesiei, drept de PROPRIETATE, dobandit prin Lege, cota actuala 1/1, cota initiala 1/1	A1
	1) **NEIDENTIFICAT NEIDENTIFICAT**	
Act Normativ nr. 7, din 13/03/1996 emis de PARLAMENTUL ROMÂNIEI;		
B2	Se notează mențiunea de proprietar neidentificat	A1

C. Partea III. SARCINI .

Inscrieri privind dezmembramintele dreptului de proprietate, drepturi reale de garanţie şi sarcini	Referinţe
NU SUNT	

Document care conține date cu caracter personal, protejat de prevederile Regulamentului (UE) nr. 679/2016 și Legii 190/2018

Anexa Nr. 1 La Partea I

Teren

Nr cadastral	Suprafaţa (mp)*	Observaţii / Referinţe
	183	

* Suprafaţa este determinată in planul de proiecţie Stereo 70.

DETALII LINIARE IMOBIL

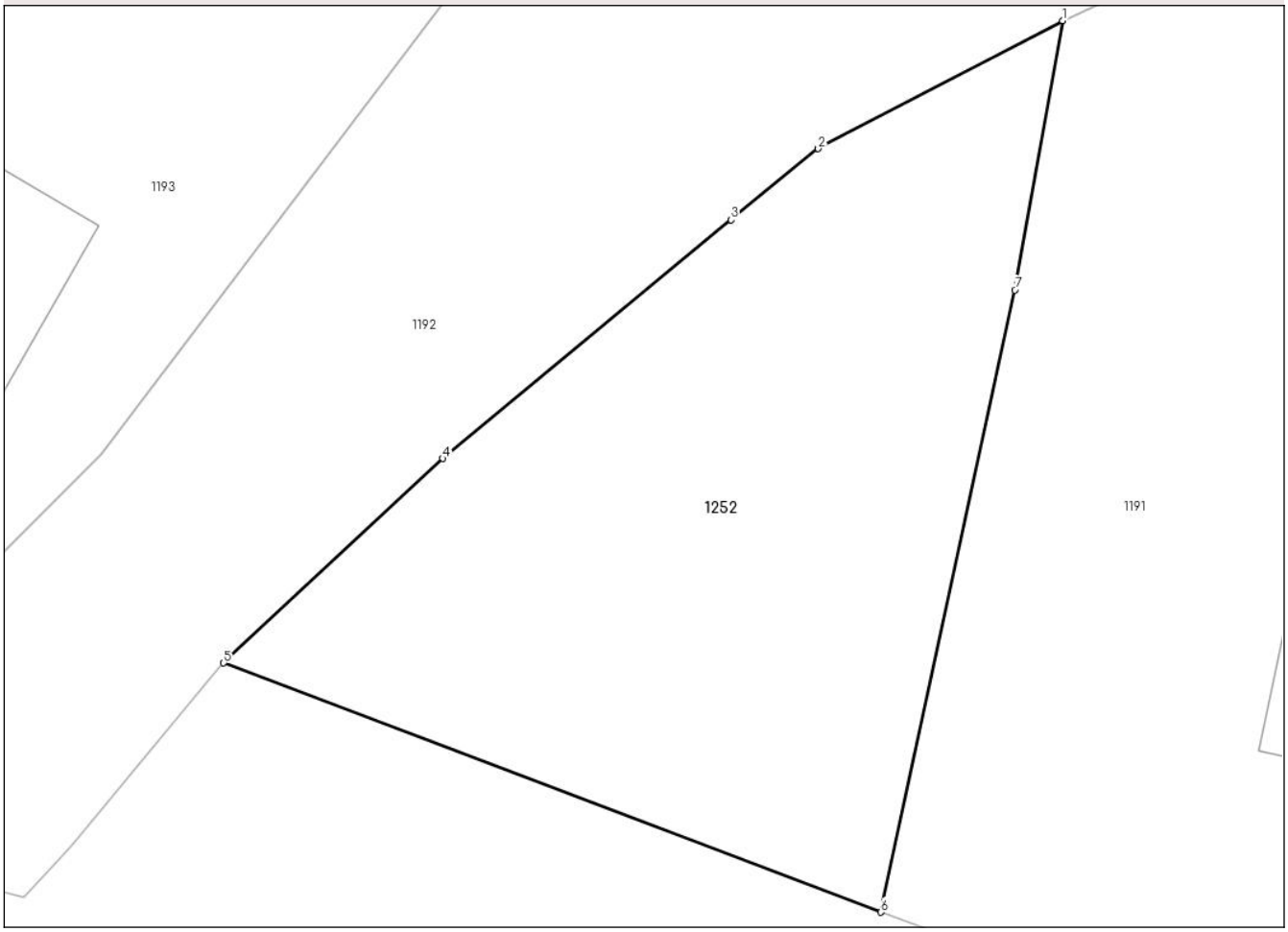

Date referitoare la teren

Crt	Categorie folosință	Intra vilan	Suprafaţa (mp)	Tarla	Parcelă	Nr. topo	Observaţii / Referinţe
1	curti constructii	DA	183	-	-	-	

Lungime Segmente
1) Valorile lungimilor segmentelor sunt obţinute din proiecţie în plan.

Punct început	X / Y	Punct sfârşit	X / Y	Lungime segment (** (m)
1	441.827,198 426.277,82	2	441.821,594 426.274,888	6.325
2	441.821,594 426.274,888	3	441.819,594 426.273,256	2.581
3	441.819,594 426.273,256	4	441.812,984 426.267,785	8.58
4	441.812,984 426.267,785	5	441.807,952 426.263,098	6.877
5	441.807,952 426.263,098	6	441.823,031 426.257,389	16.124

Document care conține date cu caracter personal, protejat de prevederile Regulamentului (UE) nr. 679/2016 și Legii 190/2018

Punct început	X / Y	Punct sfârşit	X / Y	Lungime segment (** (m)
6	441.823,031 426.257,389	7	441.826,105 426.271,648	14.587
7	441.826,105 426.271,648	1	441.827,198 426.277,82	6.268

** Lungimile segmentelor sunt determinate în planul de proiecţie Stereo 70 şi sunt rotunjite la 1 milimetru.
*** Distanţa dintre puncte este formată din segmente cumulate ce sunt mai mici decât valoarea 1 milimetru.

Document care conține date cu caracter personal, protejat de prevederile Regulamentului (UE) nr. 679/2016 și Legii 190/2018

DATE DESPRE IMOBILUL NR. 1253

Oficiul de Cadastru şi Publicitate Imobiliară VALCEA
Biroul de Cadastru şi Publicitate Imobiliară Ramnicu Valcea

A. Partea I. Descrierea imobilului

TEREN Intravilan

Adresa: Loc. Brezoi, Str Eroilor, Jud. Valcea

Nr. Crt	Nr cadastral Nr. topografic	Suprafaţa* (mp)	Observaţii / Referinţe
A1		1.693	Sector cadastral:36 Teren neimprejmuit;

B. Partea II. Proprietari şi acte

Inscrieri privitoare la dreptul de proprietate şi alte drepturi reale		Referinţe
/		
Act Administrativ nr. 7363, din 22/05/2025 emis de ORAȘUL BREZOI;		
B1	Inscrierea posesiei, drept de PROPRIETATE, dobandit prin Lege, cota actuala 1/1, cota initiala 1/1	A1
	1) **NEIDENTIFICAT NEIDENTIFICAT**	
Act Normativ nr. 7, din 13/03/1996 emis de PARLAMENTUL ROMÂNIEI;		
B2	Se notează mențiunea de proprietar neidentificat	A1

C. Partea III. SARCINI .

Inscrieri privind dezmembramintele dreptului de proprietate, drepturi reale de garanţie şi sarcini	Referinţe
NU SUNT	

Document care conține date cu caracter personal, protejat de prevederile Regulamentului (UE) nr. 679/2016 și Legii 190/2018

Anexa Nr. 1 La Partea I

Teren

Nr cadastral	Suprafaţa (mp)*	Observaţii / Referinţe
	1.693	

* Suprafaţa este determinată in planul de proiecţie Stereo 70.

DETALII LINIARE IMOBIL

Date referitoare la teren

Crt	Categorie folosință	Intra vilan	Suprafaţa (mp)	Tarla	Parcelă	Nr. topo	Observaţii / Referinţe
1	neproductiv	DA	1.693	-	-	-	

Lungime Segmente
1) Valorile lungimilor segmentelor sunt obţinute din proiecţie în plan.

Punct început	X / Y	Punct sfârşit	X / Y	Lungime segment (** (m)
1	443.179,731 426.510,141	2	443.177,203 426.504,203	6.454
2	443.177,203 426.504,203	3	443.176,688 426.499,356	4.874
3	443.176,688 426.499,356	4	443.215,186 426.500,053	38.504
4	443.215,186 426.500,053	5	443.213,88 426.496,616	3.677
5	443.213,88 426.496,616	6	443.215,311 426.496,328	1.46

Document care conține date cu caracter personal, protejat de prevederile Regulamentului (UE) nr. 679/2016 și Legii 190/2018

Punct început	X / Y	Punct sfârşit	X / Y	Lungime segment (** (m)
6	443.215,311 426.496,328	7	443.216,741 426.496,039	1.459
7	443.216,741 426.496,039	8	443.222,713 426.496,055	5.972
8	443.222,713 426.496,055	9	443.227,814 426.562,645	66.785
9	443.227,814 426.562,645	10	443.225,943 426.563,513	2.063
10	443.225,943 426.563,513	11	443.210,655 426.578,252	21.236
11	443.210,655 426.578,252	12	443.210,355 426.572,797	5.463
12	443.210,355 426.572,797	13	443.204,367 426.513,918	59.183
13	443.204,367 426.513,918	1	443.179,731 426.510,141	24.924

** Lungimile segmentelor sunt determinate în planul de proiecţie Stereo 70 şi sunt rotunjite la 1 milimetru.
*** Distanţa dintre puncte este formată din segmente cumulate ce sunt mai mici decât valoarea 1 milimetru.

Document care conține date cu caracter personal, protejat de prevederile Regulamentului (UE) nr. 679/2016 și Legii 190/2018

DATE DESPRE IMOBILUL NR. 1254

Oficiul de Cadastru şi Publicitate Imobiliară VALCEA
Biroul de Cadastru şi Publicitate Imobiliară Ramnicu Valcea

A. Partea I. Descrierea imobilului

TEREN Intravilan

Adresa: Loc. Brezoi, Str Eroilor, Jud. Valcea

Nr. Crt	Nr cadastral Nr. topografic	Suprafaţa* (mp)	Observaţii / Referinţe
A1		22.762	Sector cadastral:36 Teren neimprejmuit;

B. Partea II. Proprietari şi acte

Inscrieri privitoare la dreptul de proprietate şi alte drepturi reale		Referinţe
/		
Act Administrativ nr. 7363, din 22/05/2025 emis de ORAȘUL BREZOI;		
B1	Inscrierea posesiei, drept de PROPRIETATE, dobandit prin Lege, cota actuala 1/1, cota initiala 1/1	A1
	1) **NEIDENTIFICAT NEIDENTIFICAT**	
Act Normativ nr. 7, din 13/03/1996 emis de PARLAMENTUL ROMÂNIEI;		
B2	Se notează mențiunea de proprietar neidentificat	A1

C. Partea III. SARCINI .

Inscrieri privind dezmembramintele dreptului de proprietate, drepturi reale de garanţie şi sarcini	Referinţe
NU SUNT	

Document care conține date cu caracter personal, protejat de prevederile Regulamentului (UE) nr. 679/2016 și Legii 190/2018

Anexa Nr. 1 La Partea I

Teren

Nr cadastral	Suprafaţa (mp)*	Observaţii / Referinţe
	22.762	

* Suprafaţa este determinată in planul de proiecţie Stereo 70.

DETALII LINIARE IMOBIL

Date referitoare la teren

Crt	Categorie folosință	Intra vilan	Suprafaţa (mp)	Tarla	Parcelă	Nr. topo	Observaţii / Referinţe
1	curti constructii	DA	2.000	-	-	-	
2	faneata	DA	7.000	-	-	-	
3	neproductiv	DA	13.762	-	-	-	

Lungime Segmente

1) Valorile lungimilor segmentelor sunt obţinute din proiecţie în plan.

Punct început	X / Y	Punct sfârşit	X / Y	Lungime segment
1	441.735,35 426.365,462	2	441.723,941 426.354,358	15.921
4	441.746,378 426.330,866	5	441.753,515 426.323,393	10.334
7	441.762,306 426.314,188	8	441.763,892 426.312,561	2.272
10	441.758,078 426.272,433	11	441.762,633 426.270,371	5.0

Punct început	X / Y	Punct sfârşit	X / Y	Lungime segment
2	441.723,941 426.354,358	3	441.735,735 426.342,01	17.075
5	441.753,515 426.323,393	6	441.756,969 426.319,777	5.001
8	441.763,892 426.312,561	9	441.774,866 426.301,303	15.722
11	441.762,633 426.270,371	12	441.774,923 426.265,65	13.166

Punct început	X / Y	Punct sfârşit	X / Y	Lungime segment
3	441.735,735 426.342,01	4	441.746,378 426.330,866	15.41
6	441.756,969 426.319,777	7	441.762,306 426.314,188	7.728
9	441.774,866 426.301,303	10	441.758,078 426.272,433	33.396
12	441.774,923 426.265,65	13	441.784,422 426.276,232	14.22

Document care conține date cu caracter personal, protejat de prevederile Regulamentului (UE) nr. 679/2016 și Legii 190/2018

Punct început	X / Y	Punct sfârşit	X / Y	Lungime segment
13	441.784,422 426.276,232	14	441.785,909 426.277,764	2.135
16	441.773,529 426.287,365	17	441.776,718 426.295,209	8.467
19	441.783,977 426.308,974	20	441.801,969 426.294,497	23.093
22	441.802,34 426.304,856	23	441.805,678 426.307,089	4.016
25	441.806,623 426.311,396	26	441.807,838 426.312,084	1.396
28	441.800,331 426.319,776	29	441.805,291 426.336,76	17.693
31	441.829,823 426.346,25	32	441.862,849 426.349,604	33.196
34	441.896,971 426.329,305	35	441.904,312 426.325,216	8.403
37	441.945,878 426.354,702	38	441.970,07 426.343,84	26.519
40	441.966,38 426.318,84	41	441.964,14 426.276,41	42.489
43	441.962,67 426.231,56	44	441.963,79 426.231,52	1.121
46	441.978,772 426.231,879	47	441.982,026 426.252,602	20.977
49	441.984,62 426.269,12	50	441.988,386 426.290,94	22.143
52	442.022,111 426.298,615	53	442.023,573 426.303,747	5.336
55	441.993,525 426.320,883	56	441.994,402 426.326,016	5.207
58	441.998,005 426.347,336	59	441.998,89 426.352,22	4.964
61	442.010,226 426.345,007	62	442.017,274 426.336,127	11.337
64	442.028,724 426.325,899	65	442.032,799 426.331,329	6.789
67	442.023,609 426.343,418	68	441.948,203 426.415,371	104.227
70	441.928,788 426.427,284	71	441.926,37 426.413,404	14.089
73	441.909,206 426.419,71	74	441.910,001 426.429,41	9.733
76	441.899,251 426.430,773	77	441.886,874 426.432,509	12.498
79	441.858,535 426.436,484	80	441.856,815 426.428,25	8.412
82	441.846,384 426.429,168	83	441.837,441 426.409,565	21.547
85	441.808,383 426.426,174	86	441.810,354 426.428,419	2.987
88	441.792,254 426.434,562	89	441.776,555 426.439,973	16.605
91	441.765,932 426.425,563	92	441.791,283 426.415,486	27.28
94	441.749,74 426.378,395	95	441.735,35 426.365,462	19.348
97	441.755,941 426.372,467	98	441.780,993 426.360,614	27.715
100	441.790,404 426.332,131	101	441.779,829 426.337,475	11.849

Punct început	X / Y	Punct sfârşit	X / Y	Lungime segment
14	441.785,909 426.277,764	15	441.786,142 426.278,007	0.337
17	441.776,718 426.295,209	18	441.783,377 426.308,133	14.539
20	441.801,969 426.294,497	21	441.804,9 426.297,839	4.445
23	441.805,678 426.307,089	24	441.807,327 426.308,192	1.984
26	441.807,838 426.312,084	27	441.807,746 426.317,699	5.616
29	441.805,291 426.336,76	30	441.805,641 426.351,985	15.229
32	441.862,849 426.349,604	33	441.879,765 426.339,656	19.624
35	441.904,312 426.325,216	36	441.928,107 426.365,398	46.699
38	441.970,07 426.343,84	39	441.967,82 426.328,56	15.445
41	441.964,14 426.276,41	42	441.963,69 426.262,76	13.657
44	441.963,79 426.231,52	45	441.978,72 426.231,55	14.93
47	441.982,026 426.252,602	48	441.984,087 426.265,729	13.288
50	441.988,386 426.290,94	51	441.991,149 426.306,941	16.238
53	442.023,573 426.303,747	54	442.024,837 426.310,745	7.111
56	441.994,402 426.326,016	57	441.996,53 426.337,577	11.755
59	441.998,89 426.352,22	60	442.003,801 426.349,889	5.436
62	442.017,274 426.336,127	63	442.020,521 426.334,366	3.694
65	442.032,799 426.331,329	66	442.026,989 426.339,618	10.122
68	441.948,203 426.415,371	69	441.929,859 426.433,436	25.746
71	441.926,37 426.413,404	72	441.921,669 426.415,889	5.317
74	441.910,001 426.429,41	75	441.910,025 426.429,703	0.294
77	441.886,874 426.432,509	78	441.870,816 426.434,665	16.202
80	441.856,815 426.428,25	81	441.852,7 426.428,2	4.115
83	441.837,441 426.409,565	84	441.803,455 426.419,056	35.286
86	441.810,354 426.428,419	87	441.801,527 426.431,086	9.221
89	441.776,555 426.439,973	90	441.771,364 426.438,34	5.442
92	441.791,283 426.415,486	93	441.767,384 426.394,252	31.969
95	441.735,35 426.365,462	96	441.746,715 426.354,208	15.994
98	441.780,993 426.360,614	99	441.799,9 426.351,513	20.983
101	441.779,829 426.337,475	1	441.746,715 426.354,208	37.102

Punct început	X / Y	Punct sfârşit	X / Y	Lungime segment
15	441.786,142 426.278,007	16	441.773,529 426.287,365	15.705
18	441.783,377 426.308,133	19	441.783,977 426.308,974	1.033
21	441.804,9 426.297,839	22	441.802,34 426.304,856	7.469
24	441.807,327 426.308,192	25	441.806,623 426.311,396	3.28
27	441.807,746 426.317,699	28	441.800,331 426.319,776	7.7
30	441.805,641 426.351,985	31	441.829,823 426.346,25	24.853
33	441.879,765 426.339,656	34	441.896,971 426.329,305	20.08
36	441.928,107 426.365,398	37	441.945,878 426.354,702	20.742
39	441.967,82 426.328,56	40	441.966,38 426.318,84	9.826
42	441.963,69 426.262,76	43	441.962,67 426.231,56	31.217
45	441.978,72 426.231,55	46	441.978,772 426.231,879	0.333
48	441.984,087 426.265,729	49	441.984,62 426.269,12	3.433
51	441.991,149 426.306,941	52	442.022,111 426.298,615	32.062
54	442.024,837 426.310,745	55	441.993,525 426.320,883	32.912
57	441.996,53 426.337,577	58	441.998,005 426.347,336	9.87
60	442.003,801 426.349,889	61	442.010,226 426.345,007	8.069
63	442.020,521 426.334,366	64	442.028,724 426.325,899	11.789
66	442.026,989 426.339,618	67	442.023,609 426.343,418	5.086
69	441.929,859 426.433,436	70	441.928,788 426.427,284	6.245
72	441.921,669 426.415,889	73	441.909,206 426.419,71	13.036
75	441.910,025 426.429,703	76	441.899,251 426.430,773	10.827
78	441.870,816 426.434,665	79	441.858,535 426.436,484	12.415
81	441.852,7 426.428,2	82	441.846,384 426.429,168	6.39
84	441.803,455 426.419,056	85	441.808,383 426.426,174	8.657
87	441.801,527 426.431,086	88	441.792,254 426.434,562	9.903
90	441.771,364 426.438,34	91	441.765,932 426.425,563	13.884
93	441.767,384 426.394,252	94	441.749,74 426.378,395	23.722
96	441.746,715 426.354,208	97	441.755,941 426.372,467	20.458
99	441.799,9 426.351,513	100	441.790,404 426.332,131	21.583

**** Lungimile segmentelor sunt determinate în planul de proiecţie Stereo 70 şi sunt rotunjite la 1 milimetru.**
***** Distanţa dintre puncte este formată din segmente cumulate ce sunt mai mici decât valoarea 1 milimetru.**

Document care conține date cu caracter personal, protejat de prevederile Regulamentului (UE) nr. 679/2016 și Legii 190/2018

DATE DESPRE IMOBILUL NR. 1255

Oficiul de Cadastru şi Publicitate Imobiliară VALCEA
Biroul de Cadastru şi Publicitate Imobiliară Ramnicu Valcea

A. Partea I. Descrierea imobilului

TEREN Intravilan

Adresa: Loc. Brezoi, Str Eroilor, Jud. Valcea

Nr. Crt	Nr cadastral Nr. topografic	Suprafaţa* (mp)	Observaţii / Referinţe
A1		119.002	Sector cadastral:36 Teren neimprejmuit;

Construcţii

Crt	Nr cadastral Nr. topografic	Adresa	Observaţii / Referinţe
A1.1	0	Loc. Brezoi, Str Eroilor, Jud. Valcea	Nr. niveluri:1; S. construita la sol:103 mp;
A1.2	0	Loc. Brezoi, Str Eroilor, Jud. Valcea	Nr. niveluri:1; S. construita la sol:38 mp;

B. Partea II. Proprietari şi acte

Inscrieri privitoare la dreptul de proprietate şi alte drepturi reale		Referinţe
/		
Act Administrativ nr. 7363, din 22/05/2025 emis de ORAȘUL BREZOI;		
B1	Inscrierea posesiei, drept de PROPRIETATE, dobandit prin Lege, cota actuala 1/1, cota initiala 1/1	A1, A1.1, A1.2
	1) **NEIDENTIFICAT NEIDENTIFICAT**	
Act Normativ nr. 7, din 13/03/1996 emis de PARLAMENTUL ROMÂNIEI;		
B2	Se notează mențiunea de proprietar neidentificat	A1, A1.1

C. Partea III. SARCINI .

Inscrieri privind dezmembramintele dreptului de proprietate, drepturi reale de garanţie şi sarcini	Referinţe
NU SUNT	

Document care conține date cu caracter personal, protejat de prevederile Regulamentului (UE) nr. 679/2016 și Legii 190/2018

Anexa Nr. 1 La Partea I

Teren

Nr cadastral	Suprafaţa (mp)*	Observaţii / Referinţe
	119.002	

* Suprafaţa este determinată in planul de proiecţie Stereo 70.

DETALII LINIARE IMOBIL

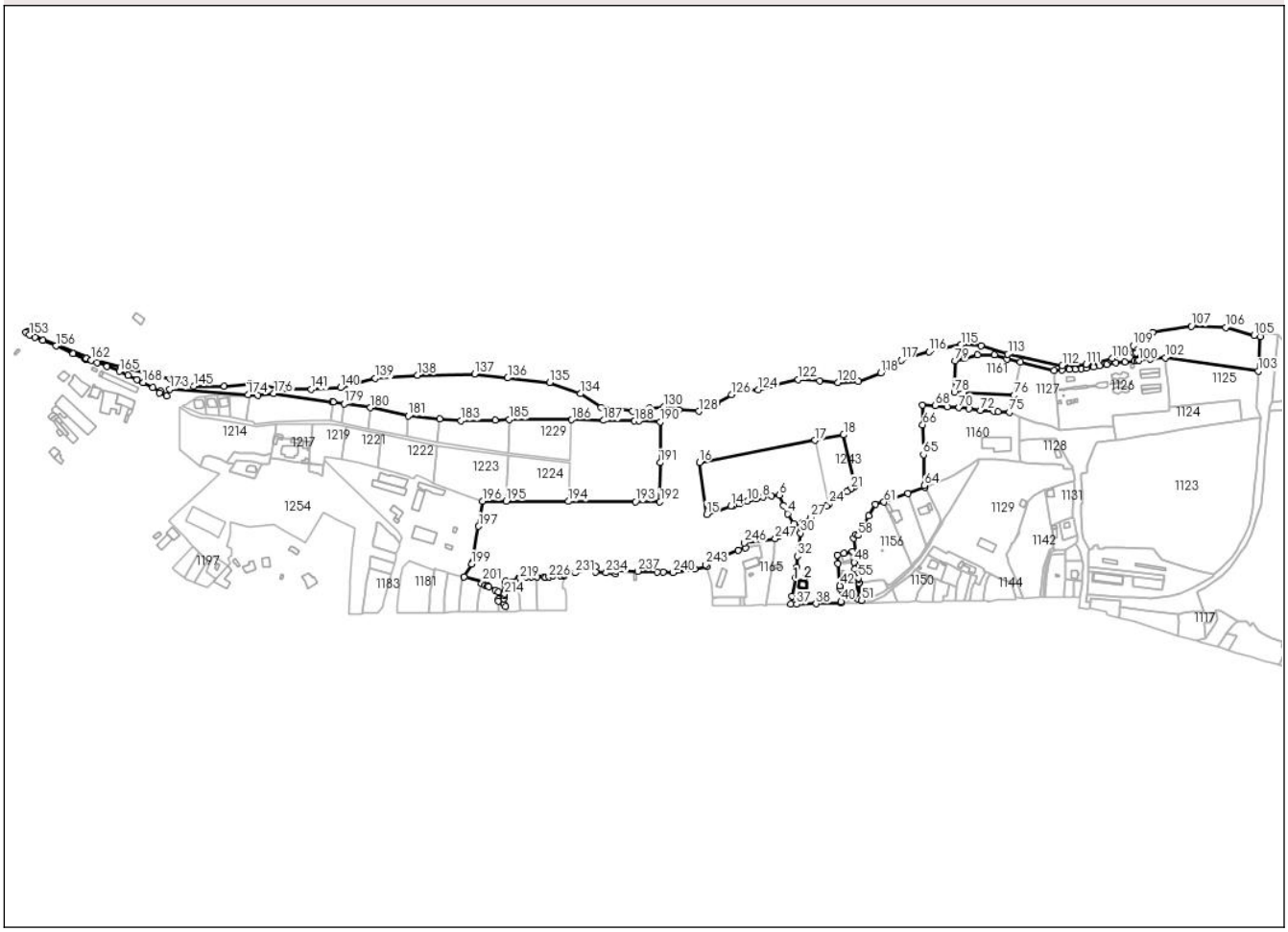

Date referitoare la teren

Crt	Categorie folosință	Intra vilan	Suprafaţa (mp)	Tarla	Parcelă	Nr. topo	Observaţii / Referinţe
1	curti constructii	DA	2.000	-	-	-	
2	faneata	DA	7.000	-	-	-	
3	neproductiv	DA	110.002	-	-	-	

Date referitoare la construcţii

Crt	Număr	Destinaţie construcţie	Supraf. (mp)	Situaţie juridică	Observaţii / Referinţe
A1.1	0	constructii de locuinte	103	Cu acte	Nr. niveluri:1; S. construita la sol:103 mp;
A1.2	0	constructii anexa	38	Cu acte	Nr. niveluri:1; S. construita la sol:38 mp;

Lungime Segmente

1) Valorile lungimilor segmentelor sunt obţinute din proiecţie în plan.

Punct început	X / Y	Punct sfârşit	X / Y	Lungime segment
1	442.529,122 426.333,383	2	442.550,297 426.344,297	23.822
4	442.541,076 426.363,261	5	442.535,818 426.374,029	11.983

Punct început	X / Y	Punct sfârşit	X / Y	Lungime segment
2	442.550,297 426.344,297	3	442.548,997 426.350,559	6.396
5	442.535,818 426.374,029	6	442.529,899 426.388,085	15.251

Punct început	X / Y	Punct sfârşit	X / Y	Lungime segment
3	442.548,997 426.350,559	4	442.541,076 426.363,261	14.969
6	442.529,899 426.388,085	7	442.519,391 426.387,109	10.553

Document care conține date cu caracter personal, protejat de prevederile Regulamentului (UE) nr. 679/2016 și Legii 190/2018

Punct început	X / Y	Punct sfârşit	X / Y	Lungime segment
7	442.519,391 426.387,109	8	442.508,219 426.385,149	11.343
10	442.487,944 426.379,755	11	442.478,318 426.377,294	9.936
13	442.469,368 426.374,286	14	442.466,052 426.373,268	3.469
16	442.424,455 426.430,876	17	442.576,879 426.460,042	155.189
19	442.629,973 426.399,369	20	442.627,14 426.397,762	3.257
22	442.618,89 426.392,272	23	442.606,511 426.383,624	15.101
25	442.592,399 426.373,324	26	442.582,762 426.366,766	11.657
28	442.560,566 426.351,026	29	442.559,7 426.346,993	4.125
31	442.555,287 426.316,404	32	442.553,848 426.307,414	9.104
34	442.551,325 426.279,472	35	442.546,432 426.254,609	25.34
37	442.552,669 426.244,019	38	442.578,456 426.244,612	25.794
40	442.611,348 426.247,367	41	442.610,214 426.264,465	17.136
43	442.607,351 426.297,379	44	442.606,294 426.309,152	11.82
46	442.626,622 426.313,95	47	442.628,845 426.300,182	13.946
49	442.629,25 426.290,611	50	442.634,125 426.250,38	40.525
52	442.635,014 426.272,147	53	442.635,099 426.272,182	0.092
55	442.634,316 426.278,519	56	442.628,055 426.330,82	52.674
58	442.634,108 426.334,805	59	442.647,758 426.360,279	28.901
61	442.668,198 426.378,751	62	442.699,412 426.390,29	33.279
64	442.721,026 426.400,366	65	442.720,08 426.441,176	40.821
67	442.718,555 426.506,912	68	442.735,989 426.505,658	17.479
70	442.767,023 426.502,991	71	442.780,222 426.502,068	13.231
73	442.813,134 426.498,364	74	442.818,925 426.497,964	5.805
76	442.839,477 426.519,262	77	442.772,414 426.522,399	67.136
79	442.762,092 426.564,584	80	442.773,711 426.567,791	12.053
82	442.813,698 426.572,807	83	442.830,195 426.567,269	17.402
85	442.892,503 426.552,306	86	442.902,76 426.553,081	10.286
88	442.920,625 426.553,993	89	442.928,557 426.554,488	7.947
91	442.944,804 426.557,062	92	442.952,304 426.558,547	7.646
94	442.973,917 426.562,182	95	442.986,316 426.563,377	12.456
97	442.998,002 426.574,925	98	443.000,985 426.575,237	2.999
100	443.004,193 426.565,247	101	443.019,168 426.567,068	15.085
103	443.161,886 426.551,33	104	443.164,545 426.596,638	45.386

Punct început	X / Y	Punct sfârşit	X / Y	Lungime segment
8	442.508,219 426.385,149	9	442.499,551 426.382,74	8.997
11	442.478,318 426.377,294	12	442.474,897 426.376,187	3.596
14	442.466,052 426.373,268	15	442.433,941 426.362,405	33.899
17	442.576,879 426.460,042	18	442.614,842 426.467,306	38.652
20	442.627,14 426.397,762	21	442.624,608 426.396,3	2.924
23	442.606,511 426.383,624	24	442.595,662 426.375,706	13.431
26	442.582,762 426.366,766	27	442.571,008 426.358,413	14.42
29	442.559,7 426.346,993	30	442.557,961 426.337,878	9.279
32	442.553,848 426.307,414	33	442.553,041 426.292,583	14.853
35	442.546,432 426.254,609	36	442.545,432 426.244,028	10.628
38	442.578,456 426.244,612	39	442.611,257 426.245,42	32.811
41	442.610,214 426.264,465	42	442.609,955 426.268,37	3.914
44	442.606,294 426.309,152	45	442.615,273 426.311,271	9.226
47	442.628,845 426.300,182	48	442.628,878 426.299,391	0.792
50	442.634,125 426.250,38	51	442.638,717 426.248,883	4.83
53	442.635,099 426.272,182	54	442.634,545 426.276,729	4.581
56	442.628,055 426.330,82	57	442.631,274 426.335,895	6.01
59	442.647,758 426.360,279	60	442.656,563 426.376,113	18.117
62	442.699,412 426.390,29	63	442.721,699 426.398,369	23.706
65	442.720,08 426.441,176	66	442.719,165 426.480,616	39.451
68	442.735,989 426.505,658	69	442.751,917 426.504,29	15.987
71	442.780,222 426.502,068	72	442.795,508 426.499,511	15.498
74	442.818,925 426.497,964	75	442.833,301 426.496,972	14.41
77	442.772,414 426.522,399	78	442.760,906 426.523,261	11.54
80	442.773,711 426.567,791	81	442.791,723 426.572,762	18.685
83	442.830,195 426.567,269	84	442.848,303 426.563,292	18.54
86	442.902,76 426.553,081	87	442.912,718 426.553,456	9.965
89	442.928,557 426.554,488	90	442.935,004 426.555,26	6.493
92	442.952,304 426.558,547	93	442.962,249 426.560,304	10.099
95	442.986,316 426.563,377	96	442.999,07 426.564,711	12.824
98	443.000,985 426.575,237	99	443.002,054 426.565,023	10.27
101	443.019,168 426.567,068	102	443.039,312 426.569,017	20.238
104	443.164,545 426.596,638	105	443.156,436 426.598,651	8.355

Punct început	X / Y	Punct sfârşit	X / Y	Lungime segment
9	442.499,551 426.382,74	10	442.487,944 426.379,755	11.985
12	442.474,897 426.376,187	13	442.469,368 426.374,286	5.847
15	442.433,941 426.362,405	16	442.424,455 426.430,876	69.125
18	442.614,842 426.467,306	19	442.629,973 426.399,369	69.602
21	442.624,608 426.396,3	22	442.618,89 426.392,272	6.994
24	442.595,662 426.375,706	25	442.592,399 426.373,324	4.04
27	442.571,008 426.358,413	28	442.560,566 426.351,026	12.791
30	442.557,961 426.337,878	31	442.555,287 426.316,404	21.64
33	442.553,041 426.292,583	34	442.551,325 426.279,472	13.223
36	442.545,432 426.244,028	37	442.552,669 426.244,019	7.237
39	442.611,257 426.245,42	40	442.611,348 426.247,367	1.949
42	442.609,955 426.268,37	43	442.607,351 426.297,379	29.126
45	442.615,273 426.311,271	46	442.626,622 426.313,95	11.661
48	442.628,878 426.299,391	49	442.629,25 426.290,611	8.788
51	442.638,717 426.248,883	52	442.635,014 426.272,147	23.557
54	442.634,545 426.276,729	55	442.634,316 426.278,519	1.805
57	442.631,274 426.335,895	58	442.634,108 426.334,805	3.036
60	442.656,563 426.376,113	61	442.668,198 426.378,751	11.93
63	442.721,699 426.398,369	64	442.721,026 426.400,366	2.107
66	442.719,165 426.480,616	67	442.718,555 426.506,912	26.303
69	442.751,917 426.504,29	70	442.767,023 426.502,991	15.162
72	442.795,508 426.499,511	73	442.813,134 426.498,364	17.663
75	442.833,301 426.496,972	76	442.839,477 426.519,262	23.13
78	442.760,906 426.523,261	79	442.762,092 426.564,584	41.34
81	442.791,723 426.572,762	82	442.813,698 426.572,807	21.975
84	442.848,303 426.563,292	85	442.892,503 426.552,306	45.545
87	442.912,718 426.553,456	88	442.920,625 426.553,993	7.925
90	442.935,004 426.555,26	91	442.944,804 426.557,062	9.964
93	442.962,249 426.560,304	94	442.973,917 426.562,182	11.818
96	442.999,07 426.564,711	97	442.998,002 426.574,925	10.27
99	443.002,054 426.565,023	100	443.004,193 426.565,247	2.151
102	443.039,312 426.569,017	103	443.161,886 426.551,33	123.844
105	443.156,436 426.598,651	106	443.118,987 426.608,832	38.808

Document care conține date cu caracter personal, protejat de prevederile Regulamentului (UE) nr. 679/2016 și Legii 190/2018

Punct început	X / Y	Punct sfârşit	X / Y	Lungime segment
106	443.118,987 426.608,832	107	443.073,828 426.610,483	45.189
109	442.997,264 426.584,695	110	442.969,505 426.568,018	32.383
112	442.903,428 426.558,488	113	442.831,515 426.573,495	73.462
115	442.770,279 426.586,056	116	442.727,268 426.576,647	44.028
118	442.663,714 426.548,849	119	442.634,505 426.537,444	31.357
121	442.583,148 426.538,727	122	442.554,902 426.540,437	28.298
124	442.502,047 426.526,752	125	442.483,644 426.526,966	18.404
127	442.446,921 426.509,019	128	442.423,523 426.498,378	25.704
130	442.377,626 426.504,073	131	442.358,796 426.502,828	18.871
133	442.294,788 426.503,007	134	442.267,361 426.521,379	33.012
136	442.171,517 426.542,161	137	442.127,814 426.547,582	44.038
139	441.996,892 426.541,534	140	441.950,779 426.529,487	47.661
142	441.879,761 426.527,989	143	441.831,714 426.534,096	48.434
145	441.757,183 426.531,663	146	441.727,492 426.540,54	30.99
148	441.661,589 426.556,985	149	441.626,85 426.566,646	36.057
151	441.537,015 426.603,278	152	441.535,786 426.602,387	1.518
154	441.547,422 426.595,585	155	441.558,158 426.591,544	11.471
157	441.598,246 426.574,533	158	441.613,25 426.567,946	16.386
160	441.615,485 426.567,214	161	441.615,882 426.568,118	0.987
163	441.630,239 426.562,52	164	441.642,781 426.557,418	13.54
166	441.670,541 426.545,539	167	441.682,41 426.540,421	12.925
169	441.703,387 426.529,765	170	441.713,305 426.524,727	11.124
172	441.721,6 426.518,174	173	441.725,831 426.527,423	10.171
175	441.842,251 426.518,947	176	441.862,73 426.521,928	20.695
178	441.941,191 426.510,653	179	441.955,634 426.508,421	14.614
181	442.040,543 426.492,222	182	442.081,697 426.488,422	41.329
184	442.154,904 426.486,366	185	442.173,861 426.487,328	18.981
187	442.298,093 426.486,272	188	442.338,909 426.485,671	40.82
190	442.372,784 426.484,282	191	442.372,602 426.430,476	53.806
193	442.340,398 426.379,241	194	442.251,708 426.379,56	88.691
196	442.138,321 426.379,967	197	442.133,241 426.346,715	33.638
199	442.123,86 426.297,181	200	442.114,139 426.279,677	20.022
202	442.137,085 426.271,234	203	442.141,788 426.269,268	5.097

Punct început	X / Y	Punct sfârşit	X / Y	Lungime segment
107	443.073,828 426.610,483	108	443.022,887 426.601,953	51.65
110	442.969,505 426.568,018	111	442.934,934 426.560,019	35.484
113	442.831,515 426.573,495	114	442.796,172 426.584,559	37.034
116	442.727,268 426.576,647	117	442.690,676 426.565,955	38.122
119	442.634,505 426.537,444	120	442.606,901 426.536,374	27.625
122	442.554,902 426.540,437	123	442.521,52 426.532,739	34.258
125	442.483,644 426.526,966	126	442.467,168 426.520,123	17.841
128	442.423,523 426.498,378	129	442.397,425 426.499,877	26.141
131	442.358,796 426.502,828	132	442.335,848 426.498,781	23.302
134	442.267,361 426.521,379	135	442.226,974 426.536,438	43.103
137	442.127,814 426.547,582	138	442.052,766 426.545,775	75.07
140	441.950,779 426.529,487	141	441.912,486 426.527,249	38.358
143	441.831,714 426.534,096	144	441.797,618 426.531,173	34.221
146	441.727,492 426.540,54	147	441.695,229 426.548,95	33.341
149	441.626,85 426.566,646	150	441.538,483 426.601,428	94.966
152	441.535,786 426.602,387	153	441.540,43 426.598,843	5.842
155	441.558,158 426.591,544	156	441.575,296 426.584,428	18.557
158	441.613,25 426.567,946	159	441.614,461 426.567,549	1.274
161	441.615,882 426.568,118	162	441.621,968 426.565,662	6.563
164	441.642,781 426.557,418	165	441.659,104 426.551,054	17.52
167	441.682,41 426.540,421	168	441.690,58 426.536,271	9.164
170	441.713,305 426.524,727	171	441.712,097 426.522,361	2.657
173	441.725,831 426.527,423	174	441.828,8 426.520,101	103.229
176	441.862,73 426.521,928	177	441.939,777 426.510,872	77.836
179	441.955,634 426.508,421	180	441.990,341 426.503,058	35.119
182	442.081,697 426.488,422	183	442.109,852 426.485,823	28.275
185	442.173,861 426.487,328	186	442.256,038 426.487,032	82.178
188	442.338,909 426.485,671	189	442.344,718 426.485,433	5.814
191	442.372,602 426.430,476	192	442.372,429 426.379,126	51.35
194	442.251,708 426.379,56	195	442.169,48 426.379,855	82.229
197	442.133,241 426.346,715	198	442.124,843 426.299,498	47.958
200	442.114,139 426.279,677	201	442.138,0 426.273,79	24.576
203	442.141,788 426.269,268	204	442.144,892 426.267,837	3.418

Punct început	X / Y	Punct sfârşit	X / Y	Lungime segment
108	443.022,887 426.601,953	109	442.997,264 426.584,695	30.893
111	442.934,934 426.560,019	112	442.903,428 426.558,488	31.543
114	442.796,172 426.584,559	115	442.770,279 426.586,056	25.936
117	442.690,676 426.565,955	118	442.663,714 426.548,849	31.931
120	442.606,901 426.536,374	121	442.583,148 426.538,727	23.869
123	442.521,52 426.532,739	124	442.502,047 426.526,752	20.373
126	442.467,168 426.520,123	127	442.446,921 426.509,019	23.092
129	442.397,425 426.499,877	130	442.377,626 426.504,073	20.239
132	442.335,848 426.498,781	133	442.294,788 426.503,007	41.277
135	442.226,974 426.536,438	136	442.171,517 426.542,161	55.752
138	442.052,766 426.545,775	139	441.996,892 426.541,534	56.035
141	441.912,486 426.527,249	142	441.879,761 426.527,989	32.733
144	441.797,618 426.531,173	145	441.757,183 426.531,663	40.438
147	441.695,229 426.548,95	148	441.661,589 426.556,985	34.586
150	441.538,483 426.601,428	151	441.537,015 426.603,278	2.362
153	441.540,43 426.598,843	154	441.547,422 426.595,585	7.714
156	441.575,296 426.584,428	157	441.598,246 426.574,533	24.992
159	441.614,461 426.567,549	160	441.615,485 426.567,214	1.077
162	441.621,968 426.565,662	163	441.630,239 426.562,52	8.848
165	441.659,104 426.551,054	166	441.670,541 426.545,539	12.697
168	441.690,58 426.536,271	169	441.703,387 426.529,765	14.365
171	441.712,097 426.522,361	172	441.721,6 426.518,174	10.385
174	441.828,8 426.520,101	175	441.842,251 426.518,947	13.5
177	441.939,777 426.510,872	178	441.941,191 426.510,653	1.431
180	441.990,341 426.503,058	181	442.040,543 426.492,222	51.358
183	442.109,852 426.485,823	184	442.154,904 426.486,366	45.055
186	442.256,038 426.487,032	187	442.298,093 426.486,272	42.062
189	442.344,718 426.485,433	190	442.372,784 426.484,282	28.09
192	442.372,429 426.379,126	193	442.340,398 426.379,241	32.031
195	442.169,48 426.379,855	196	442.138,321 426.379,967	31.159
198	442.124,843 426.299,498	199	442.123,86 426.297,181	2.517
201	442.138,0 426.273,79	202	442.137,085 426.271,234	2.715
204	442.144,892 426.267,837	205	442.146,705 426.267,001	1.996

Document care conține date cu caracter personal, protejat de prevederile Regulamentului (UE) nr. 679/2016 și Legii 190/2018

Punct început	X / Y	Punct sfârşit	X / Y	Lungime segment
205	442.146,705 426.267,001	206	442.155,353 426.262,475	9.761
208	442.159,497 426.250,479	209	442.159,49 426.248,37	2.109
211	442.168,951 426.240,731	212	442.166,55 426.251,002	10.548
214	442.167,317 426.257,457	215	442.168,766 426.263,234	5.956
217	442.168,717 426.274,706	218	442.185,732 426.277,812	17.296
220	442.195,448 426.279,295	221	442.203,169 426.280,28	7.784
223	442.210,622 426.280,301	224	442.219,655 426.280,052	9.036
226	442.226,006 426.279,92	227	442.230,856 426.281,629	5.142
229	442.246,116 426.281,562	230	442.246,15 426.283,083	1.521
232	442.287,244 426.293,744	233	442.287,407 426.286,677	7.069
235	442.313,741 426.284,33	236	442.313,598 426.288,359	4.032
238	442.368,742 426.286,44	239	442.376,732 426.286,226	7.993
241	442.418,075 426.290,443	242	442.434,228 426.293,697	16.477
244	442.475,967 426.315,078	245	442.484,982 426.318,681	9.708
247	442.524,535 426.330,44	1	442.529,122 426.333,383	5.45

Punct început	X / Y	Punct sfârşit	X / Y	Lungime segment
206	442.155,353 426.262,475	207	442.159,53 426.260,288	4.715
209	442.159,49 426.248,37	210	442.166,738 426.244,344	8.291
212	442.166,55 426.251,002	213	442.166,851 426.254,974	3.983
215	442.168,766 426.263,234	216	442.168,994 426.269,497	6.267
218	442.185,732 426.277,812	219	442.187,86 426.278,142	2.153
221	442.203,169 426.280,28	222	442.208,576 426.280,845	5.436
224	442.219,655 426.280,052	225	442.221,651 426.279,615	2.043
227	442.230,856 426.281,629	228	442.241,156 426.281,621	10.3
230	442.246,15 426.283,083	231	442.260,773 426.285,323	14.794
233	442.287,407 426.286,677	234	442.301,496 426.285,401	14.147
236	442.313,598 426.288,359	237	442.343,072 426.287,533	29.486
239	442.376,732 426.286,226	240	442.389,865 426.285,74	13.142
242	442.434,228 426.293,697	243	442.432,668 426.296,288	3.024
245	442.484,982 426.318,681	246	442.483,653 426.325,108	6.563

Punct început	X / Y	Punct sfârşit	X / Y	Lungime segment
207	442.159,53 426.260,288	208	442.159,497 426.250,479	9.809
210	442.166,738 426.244,344	211	442.168,951 426.240,731	4.237
213	442.166,851 426.254,974	214	442.167,317 426.257,457	2.526
216	442.168,994 426.269,497	217	442.168,717 426.274,706	5.216
219	442.187,86 426.278,142	220	442.195,448 426.279,295	7.675
222	442.208,576 426.280,845	223	442.210,622 426.280,301	2.117
225	442.221,651 426.279,615	226	442.226,006 426.279,92	4.366
228	442.241,156 426.281,621	229	442.246,116 426.281,562	4.96
231	442.260,773 426.285,323	232	442.287,244 426.293,744	27.778
234	442.301,496 426.285,401	235	442.313,741 426.284,33	12.292
237	442.343,072 426.287,533	238	442.368,742 426.286,44	25.693
240	442.389,865 426.285,74	241	442.418,075 426.290,443	28.599
243	442.432,668 426.296,288	244	442.475,967 426.315,078	47.2
246	442.483,653 426.325,108	247	442.524,535 426.330,44	41.228

**** Lungimile segmentelor sunt determinate în planul de proiecţie Stereo 70 şi sunt rotunjite la 1 milimetru.**
***** Distanţa dintre puncte este formată din segmente cumulate ce sunt mai mici decât valoarea 1 milimetru.**

Document care conține date cu caracter personal, protejat de prevederile Regulamentului (UE) nr. 679/2016 și Legii 190/2018

DATE DESPRE IMOBILUL NR. 1256

Oficiul de Cadastru şi Publicitate Imobiliară VALCEA
Biroul de Cadastru şi Publicitate Imobiliară Ramnicu Valcea

A. Partea I. Descrierea imobilului

TEREN Intravilan

Adresa: Loc. Brezoi, Str Eroilor, Jud. Valcea

Nr. Crt	Nr cadastral Nr. topografic	Suprafaţa* (mp)	Observaţii / Referinţe
A1		56	Sector cadastral:36 Teren neimprejmuit;

B. Partea II. Proprietari şi acte

Inscrieri privitoare la dreptul de proprietate şi alte drepturi reale		Referinţe
/		
Act Administrativ nr. 7363, din 22/05/2025 emis de ORAȘUL BREZOI;		
B1	Inscrierea posesiei, drept de PROPRIETATE, dobandit prin Lege, cota actuala 1/1, cota initiala 1/1	A1
	1) **NEIDENTIFICAT NEIDENTIFICAT**	
Act Normativ nr. 7, din 13/03/1996 emis de PARLAMENTUL ROMÂNIEI;		
B2	Se notează mențiunea de proprietar neidentificat	A1

C. Partea III. SARCINI .

Inscrieri privind dezmembramintele dreptului de proprietate, drepturi reale de garanţie şi sarcini	Referinţe
NU SUNT	

Document care conține date cu caracter personal, protejat de prevederile Regulamentului (UE) nr. 679/2016 și Legii 190/2018

Anexa Nr. 1 La Partea I

Teren

Nr cadastral	Suprafaţa (mp)*	Observaţii / Referinţe
	56	

* Suprafaţa este determinată in planul de proiecţie Stereo 70.

DETALII LINIARE IMOBIL



Date referitoare la teren

Crt	Categorie folosință	Intra vilan	Suprafaţa (mp)	Tarla	Parcelă	Nr. topo	Observaţii / Referinţe
1	neproductiv	DA	56	-	-	-	

Lungime Segmente
1) Valorile lungimilor segmentelor sunt obţinute din proiecţie în plan.

Punct început	X / Y	Punct sfârşit	X / Y	Lungime segment (** (m)
1	442.483,968 426.253,399	2	442.478,71 426.253,025	5.271
2	442.478,71 426.253,025	3	442.478,883 426.242,729	10.297
3	442.478,883 426.242,729	4	442.478,887 426.242,538	0.191
4	442.478,887 426.242,538	5	442.479,253 426.242,549	0.366
5	442.479,253 426.242,549	6	442.484,144 426.242,421	4.893

Document care conține date cu caracter personal, protejat de prevederile Regulamentului (UE) nr. 679/2016 și Legii 190/2018

Punct început	X / Y	Punct sfârşit	X / Y	Lungime segment (** (m)
6	442.484,144 426.242,421	7	442.484,057 426.245,361	2.941
7	442.484,057 426.245,361	8	442.484,008 426.251,729	6.368
8	442.484,008 426.251,729	1	442.483,968 426.253,399	1.67

** Lungimile segmentelor sunt determinate în planul de proiecţie Stereo 70 şi sunt rotunjite la 1 milimetru.
*** Distanţa dintre puncte este formată din segmente cumulate ce sunt mai mici decât valoarea 1 milimetru.

Document care conține date cu caracter personal, protejat de prevederile Regulamentului (UE) nr. 679/2016 și Legii 190/2018