

**DATE DESPRE IMOBILUL NR. 10195**

Oficiul de Cadastru și Publicitate Imobiliară VALCEA
Biroul de Cadastru și Publicitate Imobiliară Ramnicu Valcea

A. Partea I. Descrierea imobilului

TEREN Intravilan

Adresa: Loc. Malu Alb, Str Barajului, Jud. Valcea, și Loc. Malu Alb

| Nr. Crt | Nr cadastral Nr. topografic | Suprafața* (mp) | Observații / Referințe |
|---------|-----------------------------|-------------------------------------|--|
| A1 | 39322 | Din acte: 16.697 Masurata: 6.367 | Sector cadastral:0 Teren neimprejmuit; |

B. Partea II. Proprietari și acte

| Inscrieri privitoare la dreptul de proprietate și alte drepturi reale | | Referințe |
|---|---|-----------|
| 14861 / 03/03/2020 | | |
| Act Administrativ nr. 51/2018 , din 14/05/2018 emis de Consiliul Local Bujoreni; (HOTARAREA CONSILIULUI LOCAL; privind modificarea si completarea Anexei nr. 19 la H.G. nr. 1362/2001 | | |
| Anexele nr. 1 si 2 la HCL nr. 51/2018 act notarial nr Declaratie aut. nr. 615 din 02.03.2020, emis de Notar Public Banu Claudia Mihaela;act administrativ nr Adeverinta nr. 3489 din 27.02.2020, emis de Primaria Comunei Bujoreni;act administrativ nr Hotararea nr. 114 din 28.09.2017, emis de Consiliul Local Bujoreni); | | |
| B1 | Intabulare, drept de PROPRIETATE, dobandit prin Lege, cota actuala 1/1, cota initiala 1/1 1) COMUNA BUJORENI , CIF:2541010 <i>OBSERVATII: domeniu public</i> | A1 |

C. Partea III. SARCINI .

| Inscrieri privind dezmembramintele dreptului de proprietate, drepturi reale de garanție și sarcini | Referințe |
|--|-----------|
| NU SUNT | |

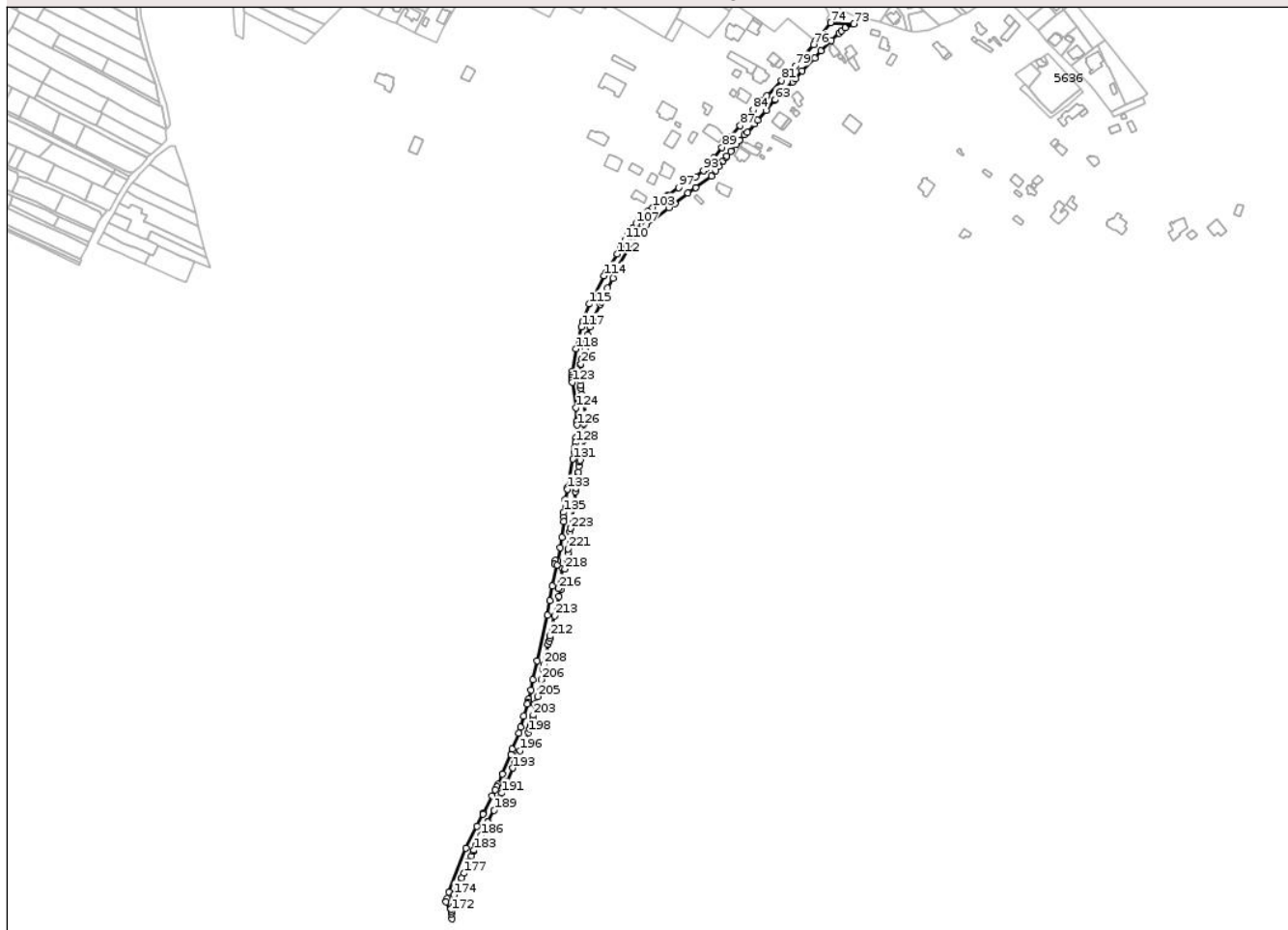
Anexa Nr. 1 La Partea I

Teren

| | | |
|--------------|-------------------------------------|------------------------|
| Nr cadastral | Suprafața (mp)* | Observații / Referințe |
| 39322 | Din acte: 16.697 Masurata: 6.367 | |

* Suprafața este determinată în planul de proiecție Stereo 70.

DETALII LINIARE IMOBIL



Date referitoare la teren

| Crt | Categorie folosință | Intravilan | Suprafața (mp) | Tarla | Parcelă | Nr. topo | Observații / Referințe |
|-----|---------------------|------------|----------------|-------|---------|----------|------------------------|
| 1 | drum | DA | 4.142 | - | - | - | |
| 2 | drum | DA | 2.225 | - | - | - | |

Lungime Segmente

1) Valorile lungimilor segmentelor sunt obținute din proiecție în plan.

| Punct început | X / Y | Punct sfârșit | X / Y | Lungime segment | Punct început | X / Y | Punct sfârșit | X / Y | Lungime segment | Punct început | X / Y | Punct sfârșit | X / Y | Lungime segment |
|---------------|----------------------------|---------------|----------------------------|-----------------|---------------|----------------------------|---------------|----------------------------|-----------------|---------------|----------------------------|---------------|----------------------------|-----------------|
| 1 | 451.382,918 404.818,224 | 2 | 451.382,935 404.818,302 | 0.08 | 2 | 451.382,935 404.818,302 | 3 | 451.386,585 404.840,512 | 22.508 | 3 | 451.386,585 404.840,512 | 4 | 451.386,939 404.850,341 | 9.835 |
| 4 | 451.386,939 404.850,341 | 5 | 451.387,564 404.853,223 | 2.949 | 5 | 451.387,564 404.853,223 | 6 | 451.388,793 404.859,661 | 6.554 | 6 | 451.388,793 404.859,661 | 7 | 451.388,961 404.861,47 | 1.817 |
| 7 | 451.388,961 404.861,47 | 8 | 451.389,033 404.864,202 | 2.733 | 8 | 451.389,033 404.864,202 | 9 | 451.389,447 404.866,972 | 2.801 | 9 | 451.389,447 404.866,972 | 10 | 451.390,208 404.872,059 | 5.144 |
| 10 | 451.390,208 404.872,059 | 11 | 451.390,798 404.876,004 | 3.989 | 11 | 451.390,798 404.876,004 | 12 | 451.391,404 404.877,679 | 1.781 | 12 | 451.391,404 404.877,679 | 13 | 451.394,625 404.895,705 | 18.312 |
| 13 | 451.394,625 404.895,705 | 14 | 451.394,858 404.897,09 | 1.404 | 14 | 451.394,858 404.897,09 | 15 | 451.394,754 404.901,599 | 4.51 | 15 | 451.394,754 404.901,599 | 16 | 451.394,073 404.909,005 | 7.437 |

| Punct început | X / Y | Punct sfârșit | X / Y | Lungime segment | Punct început | X / Y | Punct sfârșit | X / Y | Lungime segment | Punct început | X / Y | Punct sfârșit | X / Y | Lungime segment |
|---------------|----------------------------|---------------|----------------------------|-----------------|---------------|----------------------------|---------------|----------------------------|-----------------|---------------|----------------------------|---------------|----------------------------|-----------------|
| 16 | 451.394,073 404.909,005 | 17 | 451.395,914 404.915,111 | 6.378 | 17 | 451.395,914 404.915,111 | 18 | 451.392,559 404.934,334 | 19.514 | 18 | 451.392,559 404.934,334 | 19 | 451.391,802 404.939,904 | 5.621 |
| 19 | 451.391,802 404.939,904 | 20 | 451.391,558 404.942,378 | 2.486 | 20 | 451.391,558 404.942,378 | 21 | 451.391,161 404.946,577 | 4.218 | 21 | 451.391,161 404.946,577 | 22 | 451.390,88 404.949,032 | 2.471 |
| 22 | 451.390,88 404.949,032 | 23 | 451.390,957 404.951,645 | 2.614 | 23 | 451.390,957 404.951,645 | 24 | 451.390,957 404.952,906 | 1.261 | 24 | 451.390,957 404.952,906 | 25 | 451.391,813 404.960,165 | 7.309 |
| 25 | 451.391,813 404.960,165 | 26 | 451.391,935 404.961,173 | 1.015 | 26 | 451.391,935 404.961,173 | 27 | 451.392,641 404.965,473 | 4.358 | 27 | 451.392,641 404.965,473 | 28 | 451.395,223 404.974,633 | 9.517 |
| 28 | 451.395,223 404.974,633 | 29 | 451.396,632 404.980,463 | 5.998 | 29 | 451.396,632 404.980,463 | 30 | 451.397,266 404.986,345 | 5.916 | 30 | 451.397,266 404.986,345 | 31 | 451.399,719 404.993,217 | 7.297 |
| 31 | 451.399,719 404.993,217 | 32 | 451.401,868 404.999,034 | 6.201 | 32 | 451.401,868 404.999,034 | 33 | 451.408,66 405.012,603 | 15.174 | 33 | 451.408,66 405.012,603 | 34 | 451.409,516 405.014,535 | 2.113 |
| 34 | 451.409,516 405.014,535 | 35 | 451.415,056 405.026,781 | 13.441 | 35 | 451.415,056 405.026,781 | 36 | 451.419,504 405.035,421 | 9.718 | 36 | 451.419,504 405.035,421 | 37 | 451.424,991 405.046,206 | 12.101 |
| 37 | 451.424,991 405.046,206 | 38 | 451.432,202 405.059,453 | 15.082 | 38 | 451.432,202 405.059,453 | 39 | 451.435,731 405.065,959 | 7.401 | 39 | 451.435,731 405.065,959 | 40 | 451.439,572 405.072,163 | 7.297 |
| 40 | 451.439,572 405.072,163 | 41 | 451.439,658 405.072,118 | 0.097 | 41 | 451.439,658 405.072,118 | 42 | 451.444,146 405.077,434 | 6.957 | 42 | 451.444,146 405.077,434 | 43 | 451.448,496 405.081,62 | 6.037 |
| 43 | 451.448,496 405.081,62 | 44 | 451.468,19 405.096,563 | 24.721 | 44 | 451.468,19 405.096,563 | 45 | 451.473,181 405.100,325 | 6.25 | 45 | 451.473,181 405.100,325 | 46 | 451.484,716 405.109,173 | 14.538 |
| 46 | 451.484,716 405.109,173 | 47 | 451.491,535 405.113,985 | 8.346 | 47 | 451.491,535 405.113,985 | 48 | 451.505,256 405.123,902 | 16.93 | 48 | 451.505,256 405.123,902 | 49 | 451.508,861 405.128,788 | 6.072 |
| 49 | 451.508,861 405.128,788 | 50 | 451.511,639 405.132,145 | 4.357 | 50 | 451.511,639 405.132,145 | 51 | 451.515,352 405.137,315 | 6.365 | 51 | 451.515,352 405.137,315 | 52 | 451.517,875 405.140,4 | 3.985 |
| 52 | 451.517,875 405.140,4 | 53 | 451.518,157 405.141,174 | 0.824 | 53 | 451.518,157 405.141,174 | 54 | 451.521,729 405.145,747 | 5.803 | 54 | 451.521,729 405.145,747 | 55 | 451.526,789 405.151,737 | 7.841 |
| 55 | 451.526,789 405.151,737 | 56 | 451.529,554 405.155,169 | 4.407 | 56 | 451.529,554 405.155,169 | 57 | 451.533,61 405.159,619 | 6.021 | 57 | 451.533,61 405.159,619 | 58 | 451.536,15 405.162,21 | 3.628 |
| 58 | 451.536,15 405.162,21 | 59 | 451.542,281 405.169,309 | 9.38 | 59 | 451.542,281 405.169,309 | 60 | 451.544,944 405.172,377 | 4.063 | 60 | 451.544,944 405.172,377 | 61 | 451.552,298 405.181,106 | 11.414 |
| 61 | 451.552,298 405.181,106 | 62 | 451.560,059 405.189,896 | 11.726 | 62 | 451.560,059 405.189,896 | 63 | 451.560,516 405.190,316 | 0.621 | 63 | 451.560,516 405.190,316 | 64 | 451.575,55 405.205,69 | 21.503 |
| 64 | 451.575,55 405.205,69 | 65 | 451.577,807 405.208,262 | 3.422 | 65 | 451.577,807 405.208,262 | 66 | 451.583,843 405.215,367 | 9.323 | 66 | 451.583,843 405.215,367 | 67 | 451.594,507 405.226,557 | 15.458 |
| 67 | 451.594,507 405.226,557 | 68 | 451.600,155 405.232,813 | 8.428 | 68 | 451.600,155 405.232,813 | 69 | 451.609,049 405.241,739 | 12.601 | 69 | 451.609,049 405.241,739 | 70 | 451.615,916 405.247,824 | 9.175 |
| 70 | 451.615,916 405.247,824 | 71 | 451.617,87 405.249,9 | 2.851 | 71 | 451.617,87 405.249,9 | 72 | 451.620,88 405.252,57 | 4.024 | 72 | 451.620,88 405.252,57 | 73 | 451.628,327 405.255,954 | 8.18 |
| 73 | 451.628,327 405.255,954 | 74 | 451.608,269 405.257,026 | 20.087 | 74 | 451.608,269 405.257,026 | 75 | 451.595,468 405.240,967 | 20.537 | 75 | 451.595,468 405.240,967 | 76 | 451.593,551 405.237,932 | 3.59 |
| 76 | 451.593,551 405.237,932 | 77 | 451.586,304 405.228,786 | 11.669 | 77 | 451.586,304 405.228,786 | 78 | 451.582,455 405.224,899 | 5.47 | 78 | 451.582,455 405.224,899 | 79 | 451.577,616 405.219,653 | 7.137 |
| 79 | 451.577,616 405.219,653 | 80 | 451.569,607 405.210,972 | 11.811 | 80 | 451.569,607 405.210,972 | 81 | 451.565,734 405.206,838 | 5.665 | 81 | 451.565,734 405.206,838 | 82 | 451.553,305 405.193,539 | 18.203 |
| 82 | 451.553,305 405.193,539 | 83 | 451.549,334 405.189,686 | 5.533 | 83 | 451.549,334 405.189,686 | 84 | 451.541,302 405.181,421 | 11.525 | 84 | 451.541,302 405.181,421 | 85 | 451.535,541 405.174,511 | 8.997 |
| 85 | 451.535,541 405.174,511 | 86 | 451.532,212 405.170,447 | 5.253 | 86 | 451.532,212 405.170,447 | 87 | 451.529,973 405.167,681 | 3.559 | 87 | 451.529,973 405.167,681 | 88 | 451.522,019 405.158,191 | 12.382 |
| 88 | 451.522,019 405.158,191 | 89 | 451.514,249 405.148,746 | 12.23 | 89 | 451.514,249 405.148,746 | 90 | 451.507,12 405.139,619 | 11.581 | 90 | 451.507,12 405.139,619 | 91 | 451.502,11 405.132,689 | 8.551 |
| 91 | 451.502,11 405.132,689 | 92 | 451.499,887 405.130,226 | 3.318 | 92 | 451.499,887 405.130,226 | 93 | 451.498,099 405.128,913 | 2.218 | 93 | 451.498,099 405.128,913 | 94 | 451.491,282 405.123,694 | 8.585 |
| 94 | 451.491,282 405.123,694 | 95 | 451.484,057 405.118,75 | 8.755 | 95 | 451.484,057 405.118,75 | 96 | 451.482,149 405.118,611 | 1.913 | 96 | 451.482,149 405.118,611 | 97 | 451.476,42 405.114,082 | 7.303 |
| 97 | 451.476,42 405.114,082 | 98 | 451.466,467 405.106,913 | 12.266 | 98 | 451.466,467 405.106,913 | 99 | 451.465,425 405.106,163 | 1.284 | 99 | 451.465,425 405.106,163 | 100 | 451.461,91 405.103,508 | 4.405 |
| 100 | 451.461,91 405.103,508 | 101 | 451.460,915 405.102,752 | 1.25 | 101 | 451.460,915 405.102,752 | 102 | 451.459,161 405.101,419 | 2.203 | 102 | 451.459,161 405.101,419 | 103 | 451.453,778 405.096,674 | 7.176 |
| 103 | 451.453,778 405.096,674 | 104 | 451.449,92 405.093,276 | 5.141 | 104 | 451.449,92 405.093,276 | 105 | 451.445,244 405.089,069 | 6.29 | 105 | 451.445,244 405.089,069 | 106 | 451.442,0 405.085,49 | 4.83 |
| 106 | 451.442,0 405.085,49 | 107 | 451.439,63 405.082,72 | 3.646 | 107 | 451.439,63 405.082,72 | 108 | 451.436,489 405.078,755 | 5.058 | 108 | 451.436,489 405.078,755 | 109 | 451.433,018 405.073,36 | 6.415 |
| 109 | 451.433,018 405.073,36 | 110 | 451.430,146 405.068,609 | 5.552 | 110 | 451.430,146 405.068,609 | 111 | 451.426,172 405.062,289 | 7.466 | 111 | 451.426,172 405.062,289 | 112 | 451.423,117 405.056,397 | 6.637 |
| 112 | 451.423,117 405.056,397 | 113 | 451.413,337 405.040,051 | 19.048 | 113 | 451.413,337 405.040,051 | 114 | 451.411,941 405.037,473 | 2.932 | 114 | 451.411,941 405.037,473 | 115 | 451.398,912 405.013,03 | 27.699 |

| Punct început | X / Y | Punct sfârșit | X / Y | Lungime segment | Punct început | X / Y | Punct sfârșit | X / Y | Lungime segment | Punct început | X / Y | Punct sfârșit | X / Y | Lungime segment |
|---------------|----------------------------|---------------|----------------------------|-----------------|---------------|----------------------------|---------------|----------------------------|-----------------|---------------|----------------------------|---------------|----------------------------|-----------------|
| 115 | 451.398,912 405.013,03 | 116 | 451.393,463 404.997,758 | 16.215 | 116 | 451.393,463 404.997,758 | 117 | 451.392,319 404.993,065 | 4.83 | 117 | 451.392,319 404.993,065 | 118 | 451.387,704 404.974,139 | 19.481 |
| 118 | 451.387,704 404.974,139 | 119 | 451.384,143 404.954,621 | 19.84 | 119 | 451.384,143 404.954,621 | 120 | 451.383,67 404.951,09 | 3.563 | 120 | 451.383,67 404.951,09 | 121 | 451.383,6 404.949,09 | 2.001 |
| 121 | 451.383,6 404.949,09 | 122 | 451.383,62 404.947,09 | 2.0 | 122 | 451.383,62 404.947,09 | 123 | 451.384,434 404.945,032 | 2.213 | 123 | 451.384,434 404.945,032 | 124 | 451.387,513 404.923,13 | 22.117 |
| 124 | 451.387,513 404.923,13 | 125 | 451.387,966 404.911,454 | 11.685 | 125 | 451.387,966 404.911,454 | 126 | 451.388,28 404.908,011 | 3.457 | 126 | 451.388,28 404.908,011 | 127 | 451.387,641 404.896,922 | 11.107 |
| 127 | 451.387,641 404.896,922 | 128 | 451.386,981 404.892,718 | 4.255 | 128 | 451.386,981 404.892,718 | 129 | 451.386,323 404.888,53 | 4.239 | 129 | 451.386,323 404.888,53 | 130 | 451.385,665 404.884,341 | 4.24 |
| 130 | 451.385,665 404.884,341 | 131 | 451.384,872 404.878,463 | 5.931 | 131 | 451.384,872 404.878,463 | 132 | 451.380,344 404.853,623 | 25.249 | 132 | 451.380,344 404.853,623 | 133 | 451.379,833 404.852,444 | 1.285 |
| 133 | 451.379,833 404.852,444 | 134 | 451.378,222 404.843,37 | 9.216 | 134 | 451.378,222 404.843,37 | 135 | 451.376,543 404.832,284 | 11.212 | 135 | 451.376,543 404.832,284 | 136 | 451.376,699 404.827,695 | 4.592 |
| 136 | 451.376,699 404.827,695 | 137 | 451.376,817 404.824,443 | 3.254 | 137 | 451.376,817 404.824,443 | 138 | 451.375,08 404.810,61 | 13.942 | 138 | 451.375,08 404.810,61 | 139 | 451.373,805 404.801,705 | 8.996 |
| 139 | 451.373,805 404.801,705 | 140 | 451.371,559 404.789,918 | 11.999 | 140 | 451.371,559 404.789,918 | 141 | 451.369,476 404.790,753 | 2.244 | 141 | 451.369,476 404.790,753 | 142 | 451.368,926 404.787,299 | 3.498 |
| 142 | 451.368,926 404.787,299 | 143 | 451.371,1 404.786,43 | 2.341 | 143 | 451.371,1 404.786,43 | 144 | 451.366,866 404.768,425 | 18.496 | 144 | 451.366,866 404.768,425 | 145 | 451.364,838 404.755,727 | 12.859 |
| 145 | 451.364,838 404.755,727 | 146 | 451.362,69 404.743,069 | 12.839 | 146 | 451.362,69 404.743,069 | 147 | 451.353,91 404.703,53 | 40.502 | 147 | 451.353,91 404.703,53 | 148 | 451.350,22 404.686,95 | 16.986 |
| 148 | 451.350,22 404.686,95 | 149 | 451.348,656 404.678,259 | 8.831 | 149 | 451.348,656 404.678,259 | 150 | 451.346,538 404.669,948 | 8.577 | 150 | 451.346,538 404.669,948 | 151 | 451.345,981 404.667,317 | 2.689 |
| 151 | 451.345,981 404.667,317 | 152 | 451.345,464 404.666,152 | 1.275 | 152 | 451.345,464 404.666,152 | 153 | 451.342,187 404.655,473 | 11.17 | 153 | 451.342,187 404.655,473 | 154 | 451.339,512 404.646,05 | 9.795 |
| 154 | 451.339,512 404.646,05 | 155 | 451.337,714 404.640,563 | 5.774 | 155 | 451.337,714 404.640,563 | 156 | 451.332,308 404.626,74 | 14.843 | 156 | 451.332,308 404.626,74 | 157 | 451.331,049 404.622,241 | 4.672 |
| 157 | 451.331,049 404.622,241 | 158 | 451.323,758 404.605,327 | 18.419 | 158 | 451.323,758 404.605,327 | 159 | 451.319,86 404.596,33 | 9.805 | 159 | 451.319,86 404.596,33 | 160 | 451.318,985 404.593,955 | 2.531 |
| 160 | 451.318,985 404.593,955 | 161 | 451.317,487 404.591,329 | 3.023 | 161 | 451.317,487 404.591,329 | 162 | 451.314,479 404.586,056 | 6.071 | 162 | 451.314,479 404.586,056 | 163 | 451.307,384 404.571,557 | 16.142 |
| 163 | 451.307,384 404.571,557 | 164 | 451.306,806 404.570,39 | 1.302 | 164 | 451.306,806 404.570,39 | 165 | 451.301,52 404.559,72 | 11.908 | 165 | 451.301,52 404.559,72 | 166 | 451.291,846 404.541,117 | 20.968 |
| 166 | 451.291,846 404.541,117 | 167 | 451.277,109 404.502,729 | 41.12 | 167 | 451.277,109 404.502,729 | 168 | 451.275,433 404.497,263 | 5.717 | 168 | 451.275,433 404.497,263 | 169 | 451.274,778 404.494,277 | 3.057 |
| 169 | 451.274,778 404.494,277 | 170 | 451.279,743 404.479,615 | 15.48 | 170 | 451.279,743 404.479,615 | 171 | 451.279,319 404.484,122 | 4.527 | 171 | 451.279,319 404.484,122 | 172 | 451.279,194 404.486,271 | 2.153 |
| 172 | 451.279,194 404.486,271 | 173 | 451.279,07 404.488,42 | 2.153 | 173 | 451.279,07 404.488,42 | 174 | 451.281,557 404.500,256 | 12.094 | 174 | 451.281,557 404.500,256 | 175 | 451.287,919 404.514,753 | 15.832 |
| 175 | 451.287,919 404.514,753 | 176 | 451.288,555 404.515,297 | 0.837 | 176 | 451.288,555 404.515,297 | 177 | 451.290,224 404.519,165 | 4.213 | 177 | 451.290,224 404.519,165 | 178 | 451.294,494 404.529,06 | 10.777 |
| 178 | 451.294,494 404.529,06 | 179 | 451.294,288 404.529,072 | 0.206 | 179 | 451.294,288 404.529,072 | 180 | 451.296,522 404.534,241 | 5.631 | 180 | 451.296,522 404.534,241 | 181 | 451.298,342 404.538,453 | 4.588 |
| 181 | 451.298,342 404.538,453 | 182 | 451.298,372 404.538,485 | 0.044 | 182 | 451.298,372 404.538,485 | 183 | 451.298,993 404.539,165 | 0.921 | 183 | 451.298,993 404.539,165 | 184 | 451.301,213 404.543,565 | 4.928 |
| 184 | 451.301,213 404.543,565 | 185 | 451.301,025 404.543,763 | 0.273 | 185 | 451.301,025 404.543,763 | 186 | 451.305,212 404.551,775 | 9.04 | 186 | 451.305,212 404.551,775 | 187 | 451.311,162 404.563,554 | 13.196 |
| 187 | 451.311,162 404.563,554 | 188 | 451.311,172 404.563,549 | 0.011 | 188 | 451.311,172 404.563,549 | 189 | 451.316,421 404.573,786 | 11.504 | 189 | 451.316,421 404.573,786 | 190 | 451.321,264 404.584,331 | 11.604 |
| 190 | 451.321,264 404.584,331 | 191 | 451.323,089 404.588,734 | 4.766 | 191 | 451.323,089 404.588,734 | 192 | 451.327,216 404.598,398 | 10.508 | 192 | 451.327,216 404.598,398 | 193 | 451.332,445 404.610,452 | 13.139 |
| 193 | 451.332,445 404.610,452 | 194 | 451.334,585 404.614,971 | 5.0 | 194 | 451.334,585 404.614,971 | 195 | 451.337,886 404.622,945 | 8.63 | 195 | 451.337,886 404.622,945 | 196 | 451.339,09 404.625,562 | 2.881 |
| 196 | 451.339,09 404.625,562 | 197 | 451.343,282 404.634,847 | 10.187 | 197 | 451.343,282 404.634,847 | 198 | 451.346,364 404.641,185 | 7.048 | 198 | 451.346,364 404.641,185 | 199 | 451.347,338 404.644,25 | 3.216 |
| 199 | 451.347,338 404.644,25 | 200 | 451.348,077 404.647,505 | 3.338 | 200 | 451.348,077 404.647,505 | 201 | 451.349,063 404.650,326 | 2.988 | 201 | 451.349,063 404.650,326 | 202 | 451.350,038 404.653,172 | 3.008 |
| 202 | 451.350,038 404.653,172 | 203 | 451.350,553 404.656,317 | 3.187 | 203 | 451.350,553 404.656,317 | 204 | 451.351,503 404.665,941 | 9.671 | 204 | 451.351,503 404.665,941 | 205 | 451.354,316 404.672,402 | 7.047 |
| 205 | 451.354,316 404.672,402 | 206 | 451.357,141 404.687,169 | 15.035 | 206 | 451.357,141 404.687,169 | 207 | 451.358,768 404.696,03 | 9.009 | 207 | 451.358,768 404.696,03 | 208 | 451.359,447 404.700,459 | 4.481 |
| 208 | 451.359,447 404.700,459 | 209 | 451.363,339 404.717,815 | 17.787 | 209 | 451.363,339 404.717,815 | 210 | 451.364,231 404.720,081 | 2.435 | 210 | 451.364,231 404.720,081 | 211 | 451.364,828 404.723,014 | 2.993 |
| 211 | 451.364,828 404.723,014 | 212 | 451.364,863 404.724,938 | 1.924 | 212 | 451.364,863 404.724,938 | 213 | 451.369,076 404.742,378 | 17.942 | 213 | 451.369,076 404.742,378 | 214 | 451.372,951 404.759,377 | 17.435 |

| Punct început | X / Y | Punct sfârșit | X / Y | Lungime segment | Punct început | X / Y | Punct sfârșit | X / Y | Lungime segment | Punct început | X / Y | Punct sfârșit | X / Y | Lungime segment |
|---------------|----------------------------|---------------|----------------------------|-----------------|---------------|----------------------------|---------------|----------------------------|-----------------|---------------|----------------------------|---------------|----------------------------|-----------------|
| 214 | 451.372,951 404.759,377 | 215 | 451.374,188 404.765,375 | 6.124 | 215 | 451.374,188 404.765,375 | 216 | 451.372,269 404.766,198 | 2.088 | 216 | 451.372,269 404.766,198 | 217 | 451.375,73 404.783,735 | 17.875 |
| 217 | 451.375,73 404.783,735 | 218 | 451.377,846 404.783,081 | 2.215 | 218 | 451.377,846 404.783,081 | 219 | 451.379,759 404.792,02 | 9.141 | 219 | 451.379,759 404.792,02 | 220 | 451.380,417 404.796,705 | 4.731 |
| 220 | 451.380,417 404.796,705 | 221 | 451.380,78 404.800,618 | 3.93 | 221 | 451.380,78 404.800,618 | 222 | 451.382,33 404.815,32 | 14.783 | 222 | 451.382,33 404.815,32 | 223 | 451.382,914 404.818,205 | 2.944 |
| 223 | 451.382,914 404.818,205 | 1 | 451.382,918 404.818,224 | 0.019 | | | | | | | | | | |

** Lungimile segmentelor sunt determinate în planul de proiecție Stereo 70 și sunt rotunjite la 1 milimetru.

*** Distanța dintre puncte este formată din segmente cumulate ce sunt mai mici decât valoarea 1 milimetru.

Neutilizabil în Circuitul Civil



DATE DESPRE IMOBILUL NR. 10197

Oficiul de Cadastru și Publicitate Imobiliară VALCEA
Biroul de Cadastru și Publicitate Imobiliară Ramnicu Valcea

A. Partea I. Descrierea imobilului

TEREN Intravilan

Adresa: Loc. Malu Alb, Jud. Valcea

| Nr. Crt | Nr cadastral Nr. topografic | Suprafața* (mp) | Observații / Referințe |
|---------|--------------------------------|-----------------|--|
| A1 | 38044 | 324 | Sector cadastral:0 Teren neimprejmuit; |

B. Partea II. Proprietari și acte

| Inscrieri privitoare la dreptul de proprietate și alte drepturi reale | Referințe |
|--|--|
| 85911 / 26/09/2024 | |
| Act Notarial nr. 2256, din 25/09/2024 emis de NP Banu Claudia Mihaela (CONTRACT DE DONATIE;); | |
| B25 | Intabulare, drept de PROPRIETATE, dobandit prin Conventie, cota actuala 51997/114688, cota initiala 51997/1146 1) COMUNA BUJORENI, CIF:2541010 |
| | A1 |
| 18362 / 24/02/2025 | |
| Act Notarial nr. 388, din 21/02/2025 emis de Notar Public Banu Claudia Mihaela (CONTRACT DE DONATIE;); | |
| B28 | Intabulare, drept de PROPRIETATE, dobandit prin Conventie, cota actuala 4/114688, cota initiala 4/114688 1) COMUNA BUJORENI, CIF:2541010 |
| | A1 |
| 113039 / 16/10/2025 | |
| Act Notarial nr. 3009, din 15/10/2025 emis de NP Banu Claudia-Mihaela; | |
| B30 | Intabulare, drept de PROPRIETATE, dobandit prin Conventie, cota actuala 1759/114688, cota initiala 1759/11468 1) COMUNA BUJORENI, CIF:2541010 <i>OBSERVATII: cu titlu de donatie</i> |
| | A1 |
| Act Notarial nr. 3010, din 15/10/2025 emis de NP Banu Claudia-Mihaela; | |
| B31 | Intabulare, drept de PROPRIETATE, dobandit prin Conventie, cota actuala 1/32, cota initiala 1/32 1) COMUNA BUJORENI, CIF:2541010 <i>OBSERVATII: cu titlu de donatie</i> |
| | A1 |
| 121298 / 06/11/2025 | |
| Act Notarial nr. 3251, din 05/11/2025 emis de Notar Public Banu Claudia Mihaela (CONTRACT DE DONATIE;); | |
| B32 | Intabulare, drept de PROPRIETATE, dobandit prin Conventie, cota actuala 128/256, cota initiala 128/256 1) COMUNA BUJORENI, CIF:2541010 |
| | A1 |

C. Partea III. SARCINI .

| Inscrieri privind dezmembramintele dreptului de proprietate, drepturi reale de garanție și sarcini | Referințe |
|--|-----------|
| NU SUNT | |

Anexa Nr. 1 La Partea I

Teren

| | | |
|--------------|-----------------|------------------------|
| Nr cadastral | Suprafața (mp)* | Observații / Referințe |
| 38044 | 324 | |

* Suprafața este determinată în planul de proiecție Stereo 70.



Date referitoare la teren

| Crt | Categorie folosință | Intra vilan | Suprafața (mp) | Tarla | Parcelă | Nr. topo | Observații / Referințe |
|-----|---------------------|-------------|----------------|-------|----------|----------|------------------------|
| 1 | drum | DA | 324 | 82 | 2072/108 | - | |

Lungime Segmente

1) Valorile lungimilor segmentelor sunt obținute din proiecție în plan.

| Punct început | X / Y | Punct sfârșit | X / Y | Lungime segment (** (m) |
|---------------|----------------------------|---------------|----------------------------|-------------------------|
| 1 | 451.520,689 404.349,54 | 2 | 451.527,377 404.363,668 | 15.631 |
| 2 | 451.527,377 404.363,668 | 3 | 451.534,35 404.378,332 | 16.237 |
| 3 | 451.534,35 404.378,332 | 4 | 451.530,696 404.379,962 | 4.001 |
| 4 | 451.530,696 404.379,962 | 5 | 451.519,484 404.355,932 | 26.517 |
| 5 | 451.519,484 404.355,932 | 6 | 451.505,564 404.327,164 | 31.959 |

| Punct început | X / Y | Punct sfârșit | X / Y | Lungime segment (** (m) |
|---------------|----------------------------|---------------|----------------------------|-------------------------|
| 6 | 451.505,564 404.327,164 | 7 | 451.495,666 404.306,609 | 22.814 |
| 7 | 451.495,666 404.306,609 | 8 | 451.500,701 404.304,377 | 5.508 |
| 8 | 451.500,701 404.304,377 | 9 | 451.499,653 404.306,112 | 2.027 |
| 9 | 451.499,653 404.306,112 | 10 | 451.503,317 404.313,772 | 8.491 |
| 10 | 451.503,317 404.313,772 | 11 | 451.507,267 404.321,301 | 8.502 |
| 11 | 451.507,267 404.321,301 | 12 | 451.514,317 404.335,519 | 15.87 |
| 12 | 451.514,317 404.335,519 | 1 | 451.520,689 404.349,54 | 15.401 |

** Lungimile segmentelor sunt determinate în planul de proiecție Stereo 70 și sunt rotunjite la 1 milimetru.

*** Distanța dintre puncte este formată din segmente cumulate ce sunt mai mici decât valoarea 1 milimetru.

Neutilizabil în Circuitul Civil



DATE DESPRE IMOBILUL NR. 10202

Oficiul de Cadastru și Publicitate Imobiliară VALCEA
Biroul de Cadastru și Publicitate Imobiliară Ramnicu Valcea

A. Partea I. Descrierea imobilului

TEREN Intravilan

Adresa: Loc. Bujoreni, Str Muzeului, Jud. Valcea

| Nr. Crt | Nr cadastral Nr. topografic | Suprafața* (mp) | Observații / Referințe |
|---------|--------------------------------|--------------------------------------|--|
| A1 | 39333 | Din acte: 16.268 Masurata: 16.259 | Sector cadastral:0 Teren neimprejmuit; |

B. Partea II. Proprietari și acte

| Inscrieri privitoare la dreptul de proprietate și alte drepturi reale | | Referințe |
|--|---|-----------|
| 28633 / 19/05/2020 | | |
| Act Administrativ nr. 114, din 28/09/2017 emis de Primaria Comunei Bujoreni; | | |
| B1 | Intabulare, drept de PROPRIETATE, dobandit prin Lege, cota actuala 1/1, cota initiala 1/1 1) COMUNA BUJORENI , CIF:2541010 <i>OBSERVATIIL: (domeniul public)</i> | A1 |

C. Partea III. SARCINI .

| Inscrieri privind dezmembramintele dreptului de proprietate, drepturi reale de garanție și sarcini | Referințe |
|--|-----------|
| NU SUNT | |

Anexa Nr. 1 La Partea I

Teren

| Nr cadastral | Suprafața (mp)* | Observații / Referințe |
|--------------|---|------------------------|
| 39333 | Din acte: 16.268 Masurata: 16.259 | |

* Suprafața este determinată în planul de proiecție Stereo 70.

DETALII LINIARE IMOBIL



Date referitoare la teren

| Crt | Categorie folosință | Intravilan | Suprafața (mp) | Tarla | Parcelă | Nr. topo | Observații / Referințe |
|-----|---------------------|------------|----------------|-------|---------|----------|------------------------|
| 1 | drum | DA | 16.259 | - | - | - | |

Lungime Segmente

1) Valorile lungimilor segmentelor sunt obținute din proiecție în plan.

| Punct început | X / Y | Punct sfârșit | X / Y | Lungime segment | Punct început | X / Y | Punct sfârșit | X / Y | Lungime segment | Punct început | X / Y | Punct sfârșit | X / Y | Lungime segment |
|---------------|----------------------------|---------------|----------------------------|-----------------|---------------|----------------------------|---------------|----------------------------|-----------------|---------------|----------------------------|---------------|----------------------------|-----------------|
| 1 | 449.745,426 404.817,525 | 2 | 449.742,434 404.818,645 | 3.195 | 2 | 449.742,434 404.818,645 | 3 | 449.739,831 404.820,098 | 2.981 | 3 | 449.739,831 404.820,098 | 4 | 449.732,204 404.823,219 | 8.241 |
| 4 | 449.732,204 404.823,219 | 5 | 449.727,953 404.825,636 | 4.89 | 5 | 449.727,953 404.825,636 | 6 | 449.725,934 404.828,739 | 3.702 | 6 | 449.725,934 404.828,739 | 7 | 449.724,974 404.833,523 | 4.879 |
| 7 | 449.724,974 404.833,523 | 8 | 449.718,138 404.883,811 | 50.75 1 | 8 | 449.718,138 404.883,811 | 9 | 449.717,825 404.888,34 | 4.54 | 9 | 449.717,825 404.888,34 | 10 | 449.716,797 404.905,553 | 17.24 4 |
| 10 | 449.716,797 404.905,553 | 11 | 449.716,339 404.909,32 | 3.795 | 11 | 449.716,339 404.909,32 | 12 | 449.714,905 404.915,437 | 6.283 | 12 | 449.714,905 404.915,437 | 13 | 449.713,536 404.919,985 | 4.75 |
| 13 | 449.713,536 404.919,985 | 14 | 449.710,698 404.926,981 | 7.55 | 14 | 449.710,698 404.926,981 | 15 | 449.707,845 404.934,767 | 8.292 | 15 | 449.707,845 404.934,767 | 16 | 449.706,815 404.937,319 | 2.752 |

| Punct început | X / Y | Punct sfârșit | X / Y | Lungime segment | Punct început | X / Y | Punct sfârșit | X / Y | Lungime segment | Punct început | X / Y | Punct sfârșit | X / Y | Lungime segment |
|---------------|----------------------------|---------------|----------------------------|-----------------|---------------|----------------------------|---------------|----------------------------|-----------------|---------------|----------------------------|---------------|----------------------------|-----------------|
| 16 | 449.706,815 404.937,319 | 17 | 449.705,155 404.941,51 | 4.508 | 17 | 449.705,155 404.941,51 | 18 | 449.702,88 404.945,25 | 4.378 | 18 | 449.702,88 404.945,25 | 19 | 449.702,215 404.946,495 | 1.411 |
| 19 | 449.702,215 404.946,495 | 20 | 449.696,495 404.956,739 | 11.73 3 | 20 | 449.696,495 404.956,739 | 21 | 449.696,364 404.956,961 | 0.258 | 21 | 449.696,364 404.956,961 | 22 | 449.694,295 404.960,466 | 4.07 |
| 22 | 449.694,295 404.960,466 | 23 | 449.693,924 404.961,094 | 0.729 | 23 | 449.693,924 404.961,094 | 24 | 449.691,569 404.964,745 | 4.345 | 24 | 449.691,569 404.964,745 | 25 | 449.691,406 404.964,997 | 0.3 |
| 25 | 449.691,406 404.964,997 | 26 | 449.690,503 404.966,397 | 1.666 | 26 | 449.690,503 404.966,397 | 27 | 449.686,099 404.973,808 | 8.621 | 27 | 449.686,099 404.973,808 | 28 | 449.684,541 404.976,858 | 3.425 |
| 28 | 449.684,541 404.976,858 | 29 | 449.682,34 404.980,578 | 4.322 | 29 | 449.682,34 404.980,578 | 30 | 449.678,177 404.987,327 | 7.93 | 30 | 449.678,177 404.987,327 | 31 | 449.672,741 404.996,246 | 10.44 5 |
| 31 | 449.672,741 404.996,246 | 32 | 449.666,08 405.007,4 | 12.99 2 | 32 | 449.666,08 405.007,4 | 33 | 449.660,169 405.017,931 | 12.07 7 | 33 | 449.660,169 405.017,931 | 34 | 449.653,835 405.028,777 | 12.56 |
| 34 | 449.653,835 405.028,777 | 35 | 449.647,68 405.040,39 | 13.14 3 | 35 | 449.647,68 405.040,39 | 36 | 449.642,897 405.050,581 | 11.25 8 | 36 | 449.642,897 405.050,581 | 37 | 449.641,546 405.053,13 | 2.885 |
| 37 | 449.641,546 405.053,13 | 38 | 449.638,443 405.059,806 | 7.362 | 38 | 449.638,443 405.059,806 | 39 | 449.635,323 405.063,908 | 5.154 | 39 | 449.635,323 405.063,908 | 40 | 449.633,131 405.068,077 | 4.71 |
| 40 | 449.633,131 405.068,077 | 41 | 449.631,582 405.072,011 | 4.228 | 41 | 449.631,582 405.072,011 | 42 | 449.630,454 405.074,75 | 2.962 | 42 | 449.630,454 405.074,75 | 43 | 449.624,96 405.085,33 | 11.92 1 |
| 43 | 449.624,96 405.085,33 | 44 | 449.621,78 405.091,23 | 6.702 | 44 | 449.621,78 405.091,23 | 45 | 449.618,75 405.096,55 | 6.122 | 45 | 449.618,75 405.096,55 | 46 | 449.615,73 405.101,87 | 6.117 |
| 46 | 449.615,73 405.101,87 | 47 | 449.613,13 405.106,46 | 5.275 | 47 | 449.613,13 405.106,46 | 48 | 449.609,518 405.112,457 | 7.001 | 48 | 449.609,518 405.112,457 | 49 | 449.604,084 405.120,506 | 9.712 |
| 49 | 449.604,084 405.120,506 | 50 | 449.601,346 405.124,688 | 4.999 | 50 | 449.601,346 405.124,688 | 51 | 449.599,978 405.127,308 | 2.956 | 51 | 449.599,978 405.127,308 | 52 | 449.597,643 405.130,899 | 4.283 |
| 52 | 449.597,643 405.130,899 | 53 | 449.596,316 405.133,072 | 2.546 | 53 | 449.596,316 405.133,072 | 54 | 449.595,581 405.134,28 | 1.414 | 54 | 449.595,581 405.134,28 | 55 | 449.592,855 405.138,403 | 4.943 |
| 55 | 449.592,855 405.138,403 | 56 | 449.590,604 405.141,539 | 3.86 | 56 | 449.590,604 405.141,539 | 57 | 449.583,521 405.151,408 | 12.14 8 | 57 | 449.583,521 405.151,408 | 58 | 449.582,22 405.153,662 | 2.603 |
| 58 | 449.582,22 405.153,662 | 59 | 449.579,978 405.159,439 | 6.197 | 59 | 449.579,978 405.159,439 | 60 | 449.578,68 405.164,955 | 5.667 | 60 | 449.578,68 405.164,955 | 61 | 449.577,441 405.170,224 | 5.413 |
| 61 | 449.577,441 405.170,224 | 62 | 449.569,569 405.193,563 | 24.63 1 | 62 | 449.569,569 405.193,563 | 63 | 449.554,168 405.220,307 | 30.86 2 | 63 | 449.554,168 405.220,307 | 64 | 449.549,19 405.229,69 | 10.62 2 |
| 64 | 449.549,19 405.229,69 | 65 | 449.533,493 405.244,236 | 21.40 1 | 65 | 449.533,493 405.244,236 | 66 | 449.530,581 405.247,912 | 4.69 | 66 | 449.530,581 405.247,912 | 67 | 449.521,785 405.254,156 | 10.78 7 |
| 67 | 449.521,785 405.254,156 | 68 | 449.518,405 405.258,031 | 5.142 | 68 | 449.518,405 405.258,031 | 69 | 449.505,496 405.273,037 | 19.79 5 | 69 | 449.505,496 405.273,037 | 70 | 449.495,064 405.287,406 | 17.75 7 |
| 70 | 449.495,064 405.287,406 | 71 | 449.479,823 405.295,879 | 17.43 8 | 71 | 449.479,823 405.295,879 | 72 | 449.466,891 405.302,552 | 14.55 2 | 72 | 449.466,891 405.302,552 | 73 | 449.432,904 405.309,929 | 34.77 8 |
| 73 | 449.432,904 405.309,929 | 74 | 449.428,325 405.310,61 | 4.629 | 74 | 449.428,325 405.310,61 | 75 | 449.426,241 405.310,92 | 2.107 | 75 | 449.426,241 405.310,92 | 76 | 449.420,222 405.311,814 | 6.085 |
| 76 | 449.420,222 405.311,814 | 77 | 449.389,724 405.316,401 | 30.84 1 | 77 | 449.389,724 405.316,401 | 78 | 449.380,719 405.319,446 | 9.506 | 78 | 449.380,719 405.319,446 | 79 | 449.373,784 405.323,324 | 7.946 |
| 79 | 449.373,784 405.323,324 | 80 | 449.364,736 405.329,554 | 10.98 5 | 80 | 449.364,736 405.329,554 | 81 | 449.361,522 405.331,492 | 3.753 | 81 | 449.361,522 405.331,492 | 82 | 449.358,275 405.333,078 | 3.614 |
| 82 | 449.358,275 405.333,078 | 83 | 449.352,701 405.333,632 | 5.601 | 83 | 449.352,701 405.333,632 | 84 | 449.347,214 405.333,725 | 5.488 | 84 | 449.347,214 405.333,725 | 85 | 449.342,703 405.333,717 | 4.511 |
| 85 | 449.342,703 405.333,717 | 86 | 449.340,207 405.334,278 | 2.558 | 86 | 449.340,207 405.334,278 | 87 | 449.337,219 405.334,667 | 3.013 | 87 | 449.337,219 405.334,667 | 88 | 449.326,476 405.336,774 | 10.94 8 |
| 88 | 449.326,476 405.336,774 | 89 | 449.326,436 405.338,412 | 1.638 | 89 | 449.326,436 405.338,412 | 90 | 449.308,996 405.343,196 | 18.08 4 | 90 | 449.308,996 405.343,196 | 91 | 449.303,826 405.344,871 | 5.435 |
| 91 | 449.303,826 405.344,871 | 92 | 449.299,935 405.337,754 | 8.111 | 92 | 449.299,935 405.337,754 | 93 | 449.322,184 405.326,782 | 24.80 7 | 93 | 449.322,184 405.326,782 | 94 | 449.334,482 405.323,07 | 12.84 6 |
| 94 | 449.334,482 405.323,07 | 95 | 449.356,88 405.321,893 | 22.42 9 | 95 | 449.356,88 405.321,893 | 96 | 449.375,997 405.310,886 | 22.05 9 | 96 | 449.375,997 405.310,886 | 97 | 449.386,042 405.307,503 | 10.59 9 |
| 97 | 449.386,042 405.307,503 | 98 | 449.426,819 405.295,294 | 42.56 6 | 98 | 449.426,819 405.295,294 | 99 | 449.427,691 405.295,087 | 0.896 | 99 | 449.427,691 405.295,087 | 100 | 449.431,459 405.294,194 | 3.872 |
| 100 | 449.431,459 405.294,194 | 101 | 449.461,486 405.293,499 | 30.03 5 | 101 | 449.461,486 405.293,499 | 102 | 449.481,017 405.274,419 | 27.30 4 | 102 | 449.481,017 405.274,419 | 103 | 449.497,725 405.250,385 | 29.27 1 |
| 103 | 449.497,725 405.250,385 | 104 | 449.500,684 405.247,272 | 4.295 | 104 | 449.500,684 405.247,272 | 105 | 449.519,891 405.231,336 | 24.95 7 | 105 | 449.519,891 405.231,336 | 106 | 449.539,647 405.215,616 | 25.24 7 |
| 106 | 449.539,647 405.215,616 | 107 | 449.557,927 405.181,379 | 38.81 1 | 107 | 449.557,927 405.181,379 | 108 | 449.561,127 405.168,367 | 13.4 | 108 | 449.561,127 405.168,367 | 109 | 449.562,815 405.166,052 | 2.865 |
| 109 | 449.562,815 405.166,052 | 110 | 449.569,176 405.158,969 | 9.52 | 110 | 449.569,176 405.158,969 | 111 | 449.577,246 405.146,749 | 14.64 4 | 111 | 449.577,246 405.146,749 | 112 | 449.584,154 405.136,658 | 12.22 9 |
| 112 | 449.584,154 405.136,658 | 113 | 449.594,658 405.113,66 | 25.28 3 | 113 | 449.594,658 405.113,66 | 114 | 449.597,975 405.106,946 | 7.489 | 114 | 449.597,975 405.106,946 | 115 | 449.617,226 405.077,351 | 35.30 5 |

| Punct început | X / Y | Punct sfârșit | X / Y | Lungime segment | Punct început | X / Y | Punct sfârșit | X / Y | Lungime segment | Punct început | X / Y | Punct sfârșit | X / Y | Lungime segment |
|---------------|----------------------------|---------------|----------------------------|-----------------|---------------|----------------------------|---------------|----------------------------|-----------------|---------------|----------------------------|---------------|----------------------------|-----------------|
| 115 | 449.617,226 405.077,351 | 116 | 449.626,766 405.059,85 | 19.93 2 | 116 | 449.626,766 405.059,85 | 117 | 449.631,819 405.045,874 | 14.86 1 | 117 | 449.631,819 405.042,826 | 118 | 449.633,807 405.042,826 | 3.639 |
| 118 | 449.633,807 405.042,826 | 119 | 449.639,231 405.033,544 | 10.75 1 | 119 | 449.639,231 405.033,544 | 120 | 449.646,843 405.018,258 | 17.07 6 | 120 | 449.646,843 405.018,258 | 121 | 449.647,133 405.012,844 | 5.422 |
| 121 | 449.647,133 405.012,844 | 122 | 449.649,341 405.009,368 | 4.118 | 122 | 449.649,341 405.009,368 | 123 | 449.657,257 404.996,851 | 14.81 | 123 | 449.657,257 404.996,851 | 124 | 449.670,25 404.977,204 | 23.55 5 |
| 124 | 449.670,25 404.977,204 | 125 | 449.671,092 404.975,911 | 1.543 | 125 | 449.671,092 404.975,911 | 126 | 449.675,367 404.971,916 | 5.851 | 126 | 449.675,367 404.971,916 | 127 | 449.687,903 404.955,843 | 20.38 4 |
| 127 | 449.687,903 404.955,843 | 128 | 449.690,228 404.953,399 | 3.373 | 128 | 449.690,228 404.953,399 | 129 | 449.705,836 404.911,908 | 44.33 | 129 | 449.705,836 404.911,908 | 130 | 449.711,969 404.860,937 | 51.33 9 |
| 130 | 449.711,969 404.860,937 | 131 | 449.712,828 404.847,276 | 13.68 8 | 131 | 449.712,828 404.847,276 | 132 | 449.713,298 404.837,353 | 9.934 | 132 | 449.713,298 404.837,353 | 133 | 449.714,384 404.831,986 | 5.476 |
| 133 | 449.714,384 404.831,986 | 134 | 449.716,134 404.823,344 | 8.817 | 134 | 449.716,134 404.823,344 | 135 | 449.716,936 404.817,646 | 5.754 | 135 | 449.716,936 404.817,646 | 136 | 449.731,416 404.808,009 | 17.39 4 |
| 136 | 449.731,416 404.808,009 | 137 | 449.773,867 404.796,666 | 43.94 | 137 | 449.773,867 404.796,666 | 138 | 449.796,894 404.802,083 | 23.65 6 | 138 | 449.796,894 404.802,083 | 139 | 449.820,553 404.807,673 | 24.31 |
| 139 | 449.820,553 404.807,673 | 140 | 449.847,124 404.816,157 | 27.89 3 | 140 | 449.847,124 404.816,157 | 141 | 449.854,407 404.818,586 | 7.677 | 141 | 449.854,407 404.818,586 | 142 | 449.860,067 404.814,157 | 7.187 |
| 142 | 449.860,067 404.814,157 | 143 | 449.862,259 404.812,441 | 2.784 | 143 | 449.862,259 404.812,441 | 144 | 449.866,958 404.812,08 | 4.713 | 144 | 449.866,958 404.812,08 | 145 | 449.893,908 404.813,782 | 27.00 4 |
| 145 | 449.893,908 404.813,782 | 146 | 449.942,511 404.804,689 | 49.44 6 | 146 | 449.942,511 404.804,689 | 147 | 449.972,139 404.798,529 | 30.26 2 | 147 | 449.972,139 404.798,529 | 148 | 450.024,562 404.783,838 | 54.44 3 |
| 148 | 450.024,562 404.783,838 | 149 | 450.054,031 404.775,122 | 30.73 1 | 149 | 450.054,031 404.775,122 | 150 | 450.059,033 404.773,386 | 5.295 | 150 | 450.059,033 404.773,386 | 151 | 450.064,502 404.770,533 | 6.168 |
| 151 | 450.064,502 404.770,533 | 152 | 450.070,703 404.766,896 | 7.189 | 152 | 450.070,703 404.766,896 | 153 | 450.082,613 404.757,211 | 15.35 1 | 153 | 450.082,613 404.757,211 | 154 | 450.095,331 404.744,597 | 17.91 3 |
| 154 | 450.095,331 404.744,597 | 155 | 450.096,926 404.747,207 | 3.059 | 155 | 450.096,926 404.747,207 | 156 | 450.099,639 404.751,715 | 5.261 | 156 | 450.099,639 404.751,715 | 157 | 450.100,66 404.753,43 | 1.996 |
| 157 | 450.100,66 404.753,43 | 158 | 450.106,294 404.750,737 | 6.245 | 158 | 450.106,294 404.750,737 | 159 | 450.115,641 404.746,302 | 10.34 6 | 159 | 450.115,641 404.746,302 | 160 | 450.121,079 404.743,688 | 6.034 |
| 160 | 450.121,079 404.743,688 | 161 | 450.130,556 404.739,382 | 10.40 9 | 161 | 450.130,556 404.739,382 | 162 | 450.132,615 404.738,18 | 2.384 | 162 | 450.132,615 404.738,18 | 163 | 450.138,685 404.734,986 | 6.859 |
| 163 | 450.138,685 404.734,986 | 164 | 450.142,407 404.732,814 | 4.309 | 164 | 450.142,407 404.732,814 | 165 | 450.145,528 404.730,941 | 3.64 | 165 | 450.145,528 404.730,941 | 166 | 450.147,597 404.729,701 | 2.412 |
| 166 | 450.147,597 404.729,701 | 167 | 450.149,558 404.728,509 | 2.295 | 167 | 450.149,558 404.728,509 | 168 | 450.151,575 404.726,91 | 2.574 | 168 | 450.151,575 404.726,91 | 169 | 450.153,381 404.725,407 | 2.35 |
| 169 | 450.153,381 404.725,407 | 170 | 450.157,565 404.721,971 | 5.414 | 170 | 450.157,565 404.721,971 | 171 | 450.161,03 404.718,869 | 4.651 | 171 | 450.161,03 404.718,869 | 172 | 450.166,657 404.713,811 | 7.566 |
| 172 | 450.166,657 404.713,811 | 173 | 450.172,144 404.708,109 | 7.913 | 173 | 450.172,144 404.708,109 | 174 | 450.177,277 404.703,065 | 7.197 | 174 | 450.177,277 404.703,065 | 175 | 450.193,331 404.686,29 | 23.21 9 |
| 175 | 450.193,331 404.686,29 | 176 | 450.194,314 404.685,263 | 1.422 | 176 | 450.194,314 404.685,263 | 177 | 450.199,236 404.680,239 | 7.033 | 177 | 450.199,236 404.680,239 | 178 | 450.203,379 404.675,904 | 5.996 |
| 178 | 450.203,379 404.675,904 | 179 | 450.221,322 404.657,726 | 25.54 2 | 179 | 450.221,322 404.657,726 | 180 | 450.236,685 404.641,559 | 22.30 2 | 180 | 450.236,685 404.641,559 | 181 | 450.239,441 404.638,66 | 4.0 |
| 181 | 450.239,441 404.638,66 | 182 | 450.242,787 404.635,138 | 4.858 | 182 | 450.242,787 404.635,138 | 183 | 450.245,765 404.631,71 | 4.541 | 183 | 450.245,765 404.631,71 | 184 | 450.250,789 404.625,925 | 7.662 |
| 184 | 450.250,789 404.625,925 | 185 | 450.254,016 404.622,186 | 4.939 | 185 | 450.254,016 404.622,186 | 186 | 450.255,625 404.620,521 | 2.315 | 186 | 450.255,625 404.620,521 | 187 | 450.261,912 404.613,476 | 9.442 |
| 187 | 450.261,912 404.613,476 | 188 | 450.266,542 404.608,068 | 7.119 | 188 | 450.266,542 404.608,068 | 189 | 450.268,113 404.606,153 | 2.477 | 189 | 450.268,113 404.606,153 | 190 | 450.270,204 404.621,9 | 15.88 5 |
| 190 | 450.270,204 404.621,9 | 191 | 450.259,845 404.632,753 | 15.00 3 | 191 | 450.259,845 404.632,753 | 192 | 450.243,13 404.650,426 | 24.32 5 | 192 | 450.243,13 404.650,426 | 193 | 450.241,993 404.652,167 | 2.079 |
| 193 | 450.241,993 404.652,167 | 194 | 450.226,311 404.668,234 | 22.45 2 | 194 | 450.226,311 404.668,234 | 195 | 450.214,091 404.680,98 | 17.65 8 | 195 | 450.214,091 404.680,98 | 196 | 450.201,88 404.693,071 | 17.18 4 |
| 196 | 450.201,88 404.693,071 | 197 | 450.195,023 404.699,995 | 9.745 | 197 | 450.195,023 404.699,995 | 198 | 450.172,901 404.722,619 | 31.64 2 | 198 | 450.172,901 404.722,619 | 199 | 450.158,401 404.736,849 | 20.31 6 |
| 199 | 450.158,401 404.736,849 | 200 | 450.157,34 404.737,997 | 1.563 | 200 | 450.157,34 404.737,997 | 201 | 450.150,095 404.740,26 | 7.59 | 201 | 450.150,095 404.740,26 | 202 | 450.149,536 404.740,566 | 0.637 |
| 202 | 450.149,536 404.740,566 | 203 | 450.142,084 404.744,644 | 8.495 | 203 | 450.142,084 404.744,644 | 204 | 450.134,771 404.748,215 | 8.138 | 204 | 450.134,771 404.748,215 | 205 | 450.124,099 404.753,649 | 11.97 6 |
| 205 | 450.124,099 404.753,649 | 206 | 450.089,484 404.771,248 | 38.83 2 | 206 | 450.089,484 404.771,248 | 207 | 450.074,111 404.778,947 | 17.19 3 | 207 | 450.074,111 404.778,947 | 208 | 450.059,571 404.785,917 | 16.12 4 |
| 208 | 450.059,571 404.785,917 | 209 | 450.045,996 404.792,599 | 15.13 | 209 | 450.045,996 404.792,599 | 210 | 450.031,415 404.798,887 | 15.87 9 | 210 | 450.031,415 404.798,887 | 211 | 450.022,175 404.802,669 | 9.984 |
| 211 | 450.022,175 404.802,669 | 212 | 450.002,38 404.805,987 | 20.07 1 | 212 | 450.002,38 404.805,987 | 213 | 449.983,687 404.809,197 | 18.96 7 | 213 | 449.983,687 404.809,197 | 214 | 449.974,678 404.810,683 | 9.131 |

| Punct început | X / Y | Punct sfârșit | X / Y | Lungime segment | Punct început | X / Y | Punct sfârșit | X / Y | Lungime segment | Punct început | X / Y | Punct sfârșit | X / Y | Lungime segment |
|---------------|----------------------------|---------------|----------------------------|-----------------|---------------|----------------------------|---------------|----------------------------|-----------------|---------------|----------------------------|---------------|----------------------------|-----------------|
| 214 | 449.974,678 404.810,683 | 215 | 449.974,507 404.810,712 | 0.173 | 215 | 449.974,507 404.810,712 | 216 | 449.946,117 404.815,602 | 28.808 | 216 | 449.946,117 404.815,602 | 217 | 449.935,524 404.817,42 | 10.748 |
| 217 | 449.935,524 404.817,42 | 218 | 449.921,607 404.819,378 | 14.054 | 218 | 449.921,607 404.819,378 | 219 | 449.905,478 404.821,901 | 16.325 | 219 | 449.905,478 404.821,901 | 220 | 449.895,511 404.823,434 | 10.084 |
| 220 | 449.895,511 404.823,434 | 221 | 449.861,804 404.827,662 | 33.971 | 221 | 449.861,804 404.827,662 | 222 | 449.854,305 404.828,77 | 7.58 | 222 | 449.854,305 404.828,77 | 223 | 449.854,068 404.827,712 | 1.084 |
| 223 | 449.854,068 404.827,712 | 224 | 449.844,979 404.825,898 | 9.268 | 224 | 449.844,979 404.825,898 | 225 | 449.842,894 404.825,117 | 2.226 | 225 | 449.842,894 404.825,117 | 226 | 449.836,36 404.824,31 | 6.584 |
| 226 | 449.836,36 404.824,31 | 227 | 449.833,56 404.821,35 | 4.075 | 227 | 449.833,56 404.821,35 | 228 | 449.818,75 404.816,76 | 15.505 | 228 | 449.818,75 404.816,76 | 229 | 449.794,45 404.810,41 | 25.116 |
| 229 | 449.794,45 404.810,41 | 230 | 449.793,425 404.809,993 | 1.107 | 230 | 449.793,425 404.809,993 | 231 | 449.789,167 404.809,387 | 4.301 | 231 | 449.789,167 404.809,387 | 232 | 449.782,92 404.808,728 | 6.282 |
| 232 | 449.782,92 404.808,728 | 233 | 449.774,788 404.809,237 | 8.148 | 233 | 449.774,788 404.809,237 | 234 | 449.769,052 404.809,762 | 5.76 | 234 | 449.769,052 404.809,762 | 235 | 449.751,713 404.815,61 | 18.299 |
| 235 | 449.751,713 404.815,61 | 1 | 449.745,426 404.817,525 | 6.572 | | | | | | | | | | |

** Lungimile segmentelor sunt determinate în planul de proiecție Stereo 70 și sunt rotunjite la 1 milimetru.

*** Distanța dintre puncte este formată din segmente cumulate ce sunt mai mici decât valoarea 1 milimetru.

**DATE DESPRE IMOBILUL NR. 10210**

Oficiul de Cadastru și Publicitate Imobiliară VALCEA
Biroul de Cadastru și Publicitate Imobiliară Ramnicu Valcea

A. Partea I. Descrierea imobilului

TEREN Intravilan

Adresa: Loc. Bujoreni, Jud. Valcea

| Nr. Crt | Nr cadastral Nr. topografic | Suprafața* (mp) | Observații / Referințe |
|---------|-----------------------------|-----------------|---|
| A1 | | 49 | Sector cadastral:53 Teren neimprejmuit; |

B. Partea II. Proprietari și acte

| Inscrieri privitoare la dreptul de proprietate și alte drepturi reale | | Referințe |
|--|--|-----------|
| / | | |
| Act Normativ nr. 7, din 13/03/1996 emis de Parlamentul României (LEGE; ,art.13); | | |
| B1 | Inscrierea posesiei, drept de PROPRIETATE, dobandit prin Lege, cota actuala 1/1, cota initiala 1/1 1) NEIDENTIFICAT NEIDENTIFICAT | A1 |
| B2 | Se noteaza mentiunea proprietar neidentificat | A1 |

C. Partea III. SARCINI .

| Inscrieri privind dezmembramintele dreptului de proprietate, drepturi reale de garanție și sarcini | Referințe |
|--|-----------|
| NU SUNT | |

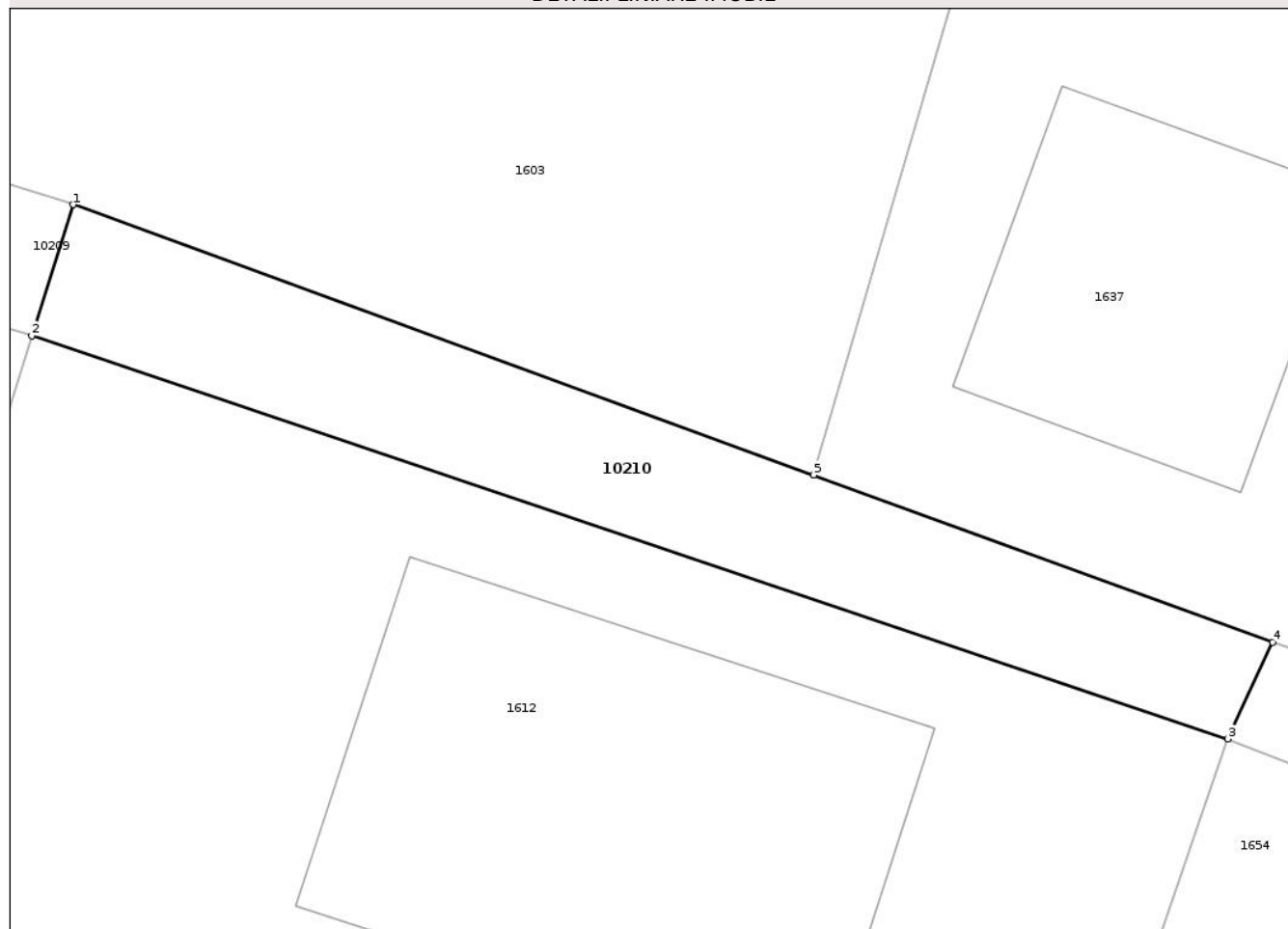
Anexa Nr. 1 La Partea I

Teren

| Nr cadastral | Suprafața (mp)* | Observații / Referințe |
|--------------|-----------------|------------------------|
| | 49 | |

* Suprafața este determinată în planul de proiecție Stereo 70.

DETALII LINIARE IMOBIL



Date referitoare la teren

| Crt | Categorie folosință | Intra vilan | Suprafața (mp) | Tarla | Parcelă | Nr. topo | Observații / Referințe |
|-----|---------------------|-------------|----------------|-------|---------|----------|------------------------|
| 1 | arabil | DA | 49 | - | - | - | |

Lungime Segmente

1) Valorile lungimilor segmentelor sunt obținute din proiecție în plan.

| Punct început | X / Y | Punct sfârșit | X / Y | Lungime segment (** (m) |
|---------------|----------------------------|---------------|----------------------------|-------------------------|
| 1 | 449.936,327 404.723,219 | 2 | 449.935,598 404.720,896 | 2.435 |
| 2 | 449.935,598 404.720,896 | 3 | 449.956,822 404.713,746 | 22.396 |
| 3 | 449.956,822 404.713,746 | 4 | 449.957,621 404.715,458 | 1.889 |
| 4 | 449.957,621 404.715,458 | 5 | 449.949,476 404.718,427 | 8.669 |
| 5 | 449.949,476 404.718,427 | 1 | 449.936,327 404.723,219 | 13.995 |

** Lungimile segmentelor sunt determinate în planul de proiecție Stereo 70 și sunt rotunjite la 1 milimetru.

*** Distanța dintre puncte este formată din segmente cumulate ce sunt mai mici decât valoarea 1 milimetru.

Neutilizabil în Circuitul
Civil

**DATE DESPRE IMOBILUL NR. 10211**

Oficiul de Cadastru și Publicitate Imobiliară VALCEA
Biroul de Cadastru și Publicitate Imobiliară Ramnicu Valcea

A. Partea I. Descrierea imobilului

TEREN Intravilan

Adresa: Loc. Bujoreni, Jud. Valcea

| Nr. Crt | Nr cadastral Nr. topografic | Suprafața* (mp) | Observații / Referințe |
|---------|-----------------------------|-----------------|---|
| A1 | | 131 | Sector cadastral:53 Teren neimprejmuit; |

B. Partea II. Proprietari și acte

| Inscrieri privitoare la dreptul de proprietate și alte drepturi reale | | Referințe |
|--|--|-----------|
| / | | |
| Act Normativ nr. 7, din 13/03/1996 emis de Parlamentul României (LEGE; ,art.13); | | |
| B1 | Inscrierea posesiei, drept de PROPRIETATE, dobandit prin Lege, cota actuala 1/1, cota initiala 1/1 1) NEIDENTIFICAT NEIDENTIFICAT | A1 |
| B2 | Se noteaza mentiunea proprietar neidentificat | A1 |

C. Partea III. SARCINI .

| Inscrieri privind dezmembramintele dreptului de proprietate, drepturi reale de garanție și sarcini | Referințe |
|--|-----------|
| NU SUNT | |

Anexa Nr. 1 La Partea I

Teren

| | | |
|--------------|-----------------|------------------------|
| Nr cadastral | Suprafața (mp)* | Observații / Referințe |
| | 131 | |

* Suprafața este determinată în planul de proiecție Stereo 70.

DETALII LINIARE IMOBIL



Date referitoare la teren

| Crt | Categorie folosință | Intra vilan | Suprafața (mp) | Tarla | Parcelă | Nr. topo | Observații / Referințe |
|-----|---------------------|-------------|----------------|-------|---------|----------|------------------------|
| 1 | arabil | DA | 131 | - | - | - | |

Lungime Segmente

1) Valorile lungimilor segmentelor sunt obținute din proiecție în plan.

| Punct început | X / Y | Punct sfârșit | X / Y | Lungime segment (** (m) |
|---------------|----------------------------|---------------|----------------------------|-------------------------|
| 1 | 449.957,621 404.715,458 | 2 | 449.956,822 404.713,746 | 1.889 |
| 2 | 449.956,822 404.713,746 | 3 | 449.998,678 404.697,059 | 45.06 |
| 3 | 449.998,678 404.697,059 | 4 | 450.000,416 404.700,593 | 3.938 |
| 4 | 450.000,416 404.700,593 | 5 | 449.980,793 404.707,409 | 20.773 |
| 5 | 449.980,793 404.707,409 | 6 | 449.965,462 404.712,735 | 16.23 |

| Punct început | X / Y | Punct sfârșit | X / Y | Lungime segment (** (m) |
|---------------|----------------------------|---------------|----------------------------|-------------------------|
| 6 | 449.965,462 404.712,735 | 1 | 449.957,621 404.715,458 | 8.3 |

** Lungimile segmentelor sunt determinate în planul de proiecție Stereo 70 și sunt rotunjite la 1 milimetru.

*** Distanța dintre puncte este formată din segmente cumulate ce sunt mai mici decât valoarea 1 milimetru.

Neutilizabil în Circuitul Civil

**DATE DESPRE IMOBILUL NR. 10212**

Oficiul de Cadastru și Publicitate Imobiliară VALCEA
Biroul de Cadastru și Publicitate Imobiliară Ramnicu Valcea

A. Partea I. Descrierea imobilului

TEREN Extravilan

Adresa: Jud. Valcea

| Nr. Crt | Nr cadastral Nr. topografic | Suprafața* (mp) | Observații / Referințe |
|---------|--------------------------------|-----------------|---|
| A1 | | 2.638 | Sector cadastral:32 Teren neimprejmuit; |

B. Partea II. Proprietari și acte

| Inscrieri privitoare la dreptul de proprietate și alte drepturi reale | | Referințe |
|--|--|-----------|
| / | | |
| Act Normativ nr. 7, din 13/03/1996 emis de PARLAMENTUL ROMÂNIEI (LEGE; ,art.13); | | |
| B1 | Inscrierea posesiei, drept de PROPRIETATE, dobandit prin Lege, cota actuala 1/1, cota initiala 1/1 1) NEIDENTIFICAT NEIDENTIFICAT | A1 |
| B2 | Se noteaza mentiunea de proprietar neidentificat. | A1 |

C. Partea III. SARCINI .

| Inscrieri privind dezmembramintele dreptului de proprietate, drepturi reale de garanție și sarcini | Referințe |
|--|-----------|
| NU SUNT | |

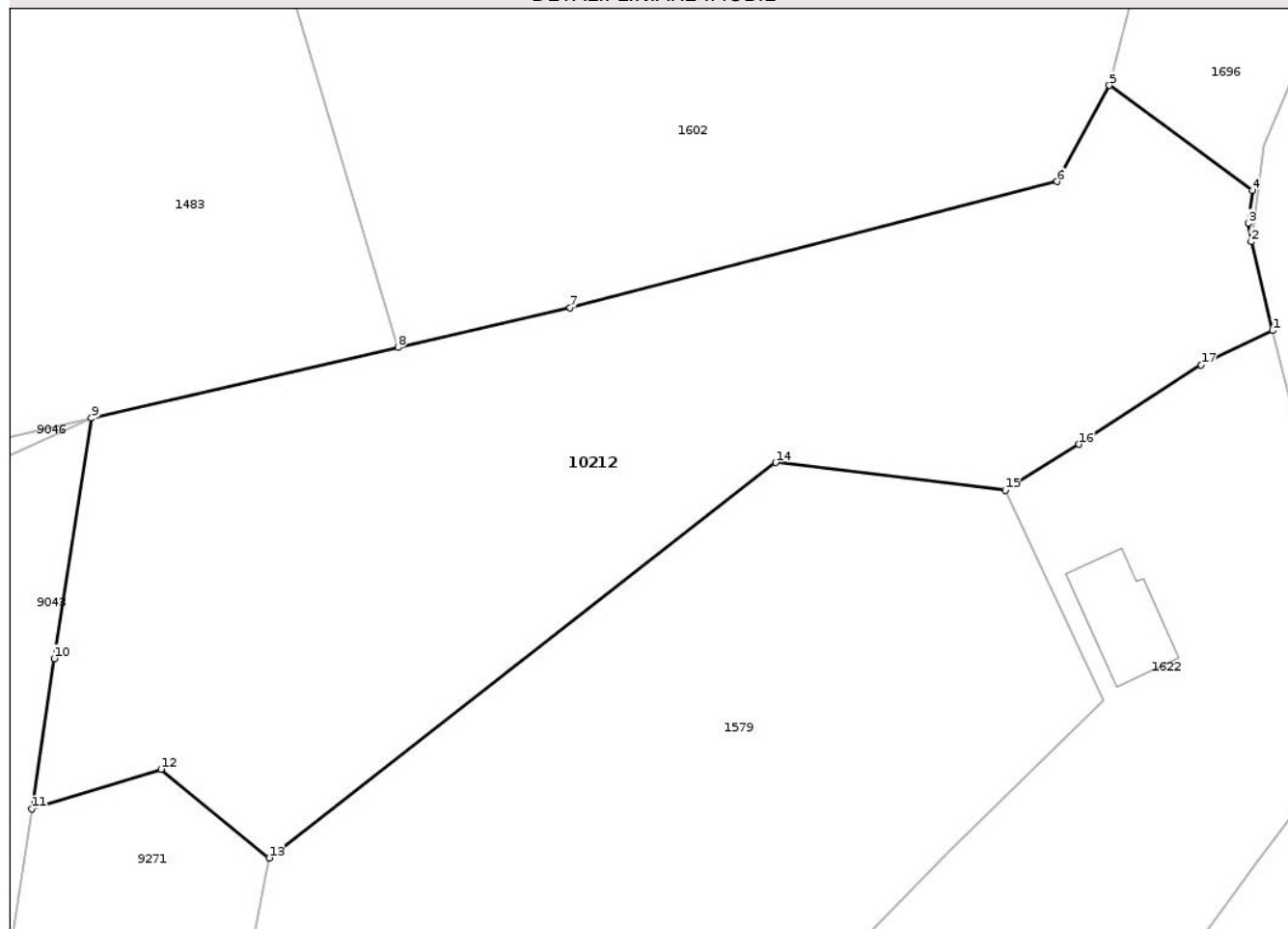
Anexa Nr. 1 La Partea I

Teren

| | | |
|--------------|-----------------|------------------------|
| Nr cadastral | Suprafața (mp)* | Observații / Referințe |
| | 2.638 | |

* Suprafața este determinată în planul de proiecție Stereo 70.

DETALII LINIARE IMOBIL



Date referitoare la teren

| Crt | Categorie folosință | Intra vilan | Suprafața (mp) | Tarla | Parcelă | Nr. topo | Observații / Referințe |
|-----|---------------------|-------------|----------------|-------|---------|----------|------------------------|
| 1 | padure | NU | 2.638 | - | UA146 | - | |

Lungime Segmente

1) Valorile lungimilor segmentelor sunt obținute din proiecție în plan.

| Punct început | X / Y | Punct sfârșit | X / Y | Lungime segment (** (m) |
|---------------|----------------------------|---------------|----------------------------|-------------------------|
| 1 | 449.976,855 407.953,107 | 2 | 449.975,071 407.960,494 | 7.599 |
| 2 | 449.975,071 407.960,494 | 3 | 449.974,806 407.962,023 | 1.552 |
| 3 | 449.974,806 407.962,023 | 4 | 449.975,172 407.964,77 | 2.771 |
| 4 | 449.975,172 407.964,77 | 5 | 449.963,257 407.973,504 | 14.773 |
| 5 | 449.963,257 407.973,504 | 6 | 449.958,906 407.965,507 | 9.104 |

| Punct început | X / Y | Punct sfârșit | X / Y | Lungime segment (** (m) |
|---------------|----------------------------|---------------|----------------------------|-------------------------|
| 6 | 449.958,906 407.965,507 | 7 | 449.918,341 407.955,014 | 41.9 |
| 7 | 449.918,341 407.955,014 | 8 | 449.903,98 407.951,704 | 14.738 |
| 8 | 449.903,98 407.951,704 | 9 | 449.878,449 407.945,82 | 26.2 |
| 9 | 449.878,449 407.945,82 | 10 | 449.875,361 407.925,813 | 20.244 |
| 10 | 449.875,361 407.925,813 | 11 | 449.873,491 407.913,288 | 12.664 |
| 11 | 449.873,491 407.913,288 | 12 | 449.884,245 407.916,593 | 11.25 |
| 12 | 449.884,245 407.916,593 | 13 | 449.893,25 407.909,2 | 11.651 |
| 13 | 449.893,25 407.909,2 | 14 | 449.935,46 407.942,115 | 53.526 |
| 14 | 449.935,46 407.942,115 | 15 | 449.954,569 407.939,817 | 19.247 |
| 15 | 449.954,569 407.939,817 | 16 | 449.960,698 407.943,638 | 7.223 |
| 16 | 449.960,698 407.943,638 | 17 | 449.970,903 407.950,253 | 12.161 |
| 17 | 449.970,903 407.950,253 | 1 | 449.976,855 407.953,107 | 6.601 |

** Lungimile segmentelor sunt determinate în planul de proiecție Stereo 70 și sunt rotunjite la 1 milimetru.

*** Distanța dintre puncte este formată din segmente cumulate ce sunt mai mici decât valoarea 1 milimetru.

**DATE DESPRE IMOBILUL NR. 10213**

Oficiul de Cadastru și Publicitate Imobiliară VALCEA
Biroul de Cadastru și Publicitate Imobiliară Ramnicu Valcea

A. Partea I. Descrierea imobilului

TEREN Necunoscut

Adresa: Loc. Lunca, Str Principală, Nr. 100, Jud. Valcea

| Nr. Crt | Nr cadastral Nr. topografic | Suprafața* (mp) | Observații / Referințe |
|---------|-----------------------------|-----------------|---|
| A1 | 40977 | 103 | Sector cadastral:36 Teren neimprejmuit; |

B. Partea II. Proprietari și acte

| Inscrieri privitoare la dreptul de proprietate și alte drepturi reale | Referințe |
|--|-----------|
| 6565 / 22/01/2026 | |
| Act Notarial nr. 80, din 27/11/2013 emis de NP Cerbeanu Iulia Monica (CERTIFICAT DE MOSTENITOR;); | |
| B2 | A1 |
| Intabulare, drept de PROPRIETATE, dobandit prin Succesiune, cota actuala 1/1, cota initiala 1/1 | |
| 1) BOLDEANU MIRELA | |
| OBSERVATII: pozitie transcrisa din CF 35284/Bujoreni, inregistrata prin incheierea nr. 54040 din 28/11/2013; | |

C. Partea III. SARCINI .

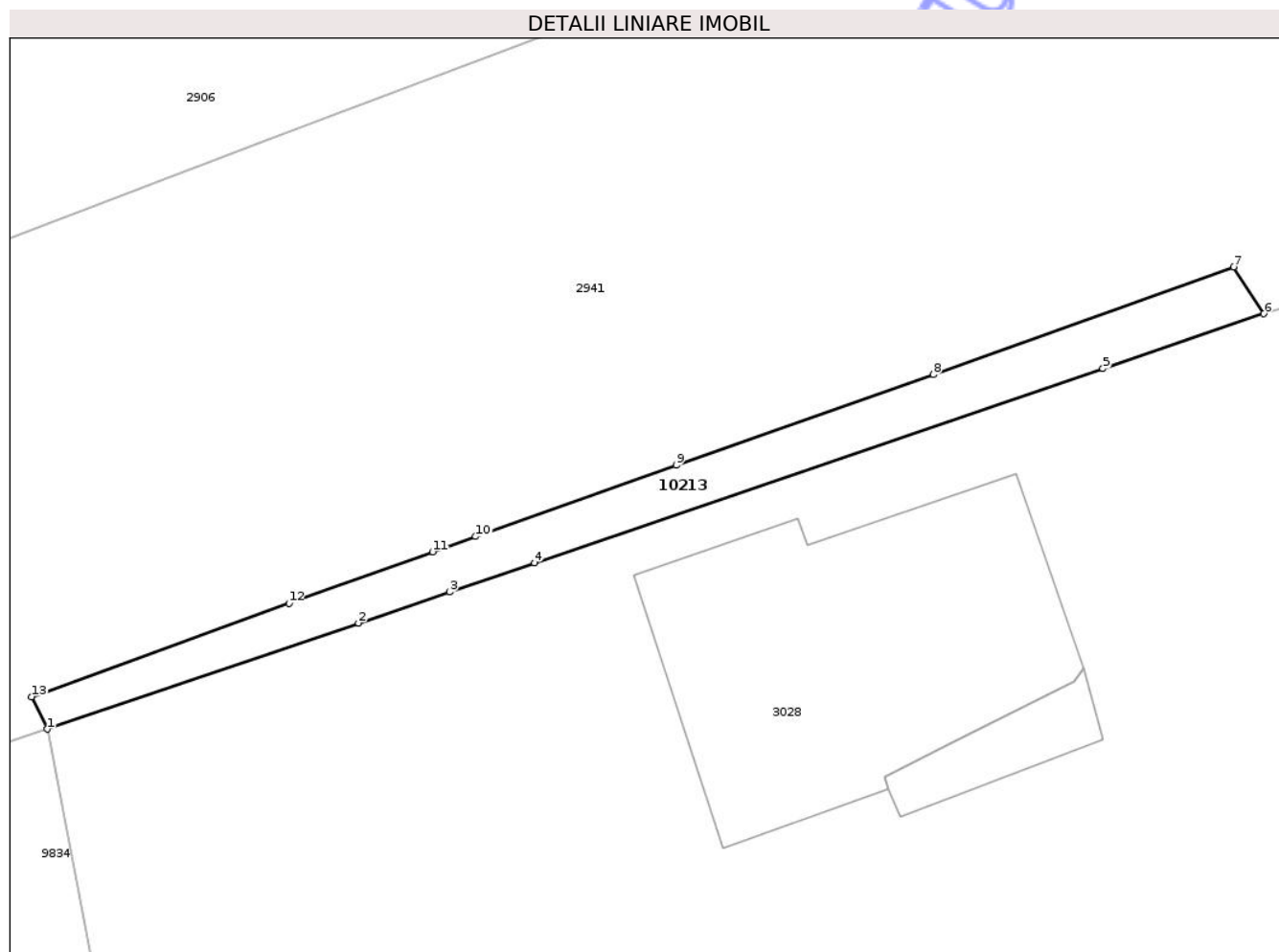
| Inscrieri privind dezmembramintele dreptului de proprietate, drepturi reale de garanție și sarcini | Referințe |
|--|-----------|
| NU SUNT | |

Anexa Nr. 1 La Partea I

Teren

| | | |
|--------------|-----------------|------------------------|
| Nr cadastral | Suprafața (mp)* | Observații / Referințe |
| 40977 | 103 | |

* Suprafața este determinată în planul de proiecție Stereo 70.



Date referitoare la teren

| Crt | Categorie folosință | Intra vilan | Suprafața (mp) | Tarla | Parcelă | Nr. topo | Observații / Referințe |
|-----|---------------------|-------------|----------------|-------|---------|----------|------------------------|
| 1 | faneata | DA | 73 | - | - | - | |
| 2 | padure | NU | 30 | - | - | - | |

Lungime Segmente

1) Valorile lungimilor segmentelor sunt obținute din proiecție în plan.

| Punct început | X / Y | Punct sfârșit | X / Y | Lungime segment (** (m) |
|---------------|----------------------------|---------------|----------------------------|-------------------------|
| 1 | 450.566,792 406.948,515 | 2 | 450.579,839 406.952,968 | 13.786 |
| 2 | 450.579,839 406.952,968 | 3 | 450.583,654 406.954,269 | 4.031 |
| 3 | 450.583,654 406.954,269 | 4 | 450.587,218 406.955,485 | 3.766 |
| 4 | 450.587,218 406.955,485 | 5 | 450.611,068 406.963,626 | 25.201 |

| Punct început | X / Y | Punct sfârșit | X / Y | Lungime segment (** (m) |
|---------------|----------------------------|---------------|----------------------------|-------------------------|
| 5 | 450.611,068 406.963,626 | 6 | 450.617,819 406.965,93 | 7.133 |
| 6 | 450.617,819 406.965,93 | 7 | 450.616,566 406.967,901 | 2.336 |
| 7 | 450.616,566 406.967,901 | 8 | 450.603,953 406.963,378 | 13.399 |
| 8 | 450.603,953 406.963,378 | 9 | 450.593,169 406.959,588 | 11.431 |
| 9 | 450.593,169 406.959,588 | 10 | 450.584,753 406.956,593 | 8.933 |
| 10 | 450.584,753 406.956,593 | 11 | 450.582,948 406.955,949 | 1.916 |
| 11 | 450.582,948 406.955,949 | 12 | 450.576,92 406.953,797 | 6.401 |
| 12 | 450.576,92 406.953,797 | 13 | 450.566,128 406.949,877 | 11.482 |
| 13 | 450.566,128 406.949,877 | 1 | 450.566,792 406.948,515 | 1.515 |

** Lungimile segmentelor sunt determinate în planul de proiecție Stereo 70 și sunt rotunjite la 1 milimetru.

*** Distanța dintre puncte este formată din segmente cumulate ce sunt mai mici decât valoarea 1 milimetru.



DATE DESPRE IMOBILUL NR. 10214

Oficiul de Cadastru și Publicitate Imobiliară VALCEA
Biroul de Cadastru și Publicitate Imobiliară Ramnicu Valcea

A. Partea I. Descrierea imobilului

TEREN Intravilan

Adresa: Loc. Bujoreni, Jud. Valcea

| Nr. Crt | Nr cadastral Nr. topografic | Suprafața* (mp) | Observații / Referințe |
|---------|-----------------------------|-----------------|---|
| A1 | 40985 | 534 | Sector cadastral:52 Teren neimprejmuit; |

B. Partea II. Proprietari și acte

| Inscrieri privitoare la dreptul de proprietate și alte drepturi reale | Referințe |
|--|--|
| 11944 / 05/02/2026 | |
| Act Notarial nr. 2778, din 27/09/2024 emis de DAN ALEXANDRA-MARIA (CONTRACT DE VANZARE-CUMPARARE;); | |
| B4 | Intabulare, drept de PROPRIETATE, dobandit prin Conventie, cota actuala 1/2, cota initiala 1/2 |
| | 1) BERECHET FLORIAN <i>OBSERVATII: pozitie transcrisa din CF 40949/Bujoreni, inscrisa prin incheierea nr. 134927 din 15/12/2025; pozitie transcrisa din CF 40895/Bujoreni, inscrisa prin incheierea nr. 104140 din 23/09/2025; pozitie transcrisa din CF 40823/Bujoreni, inscrisa prin incheierea nr. 72346 din 09/07/2025; pozitie transcrisa din CF 36998/Bujoreni, inscrisa prin incheierea nr. 86891 din 27/09/2024; bun propriu cu titlu de cumparare</i> |
| B5 | Intabulare, drept de PROPRIETATE, dobandit prin Conventie, cota actuala 1/2, cota initiala 1/2 |
| | 1) BERECHET RODICA <i>OBSERVATII: pozitie transcrisa din CF 40949/Bujoreni, inscrisa prin incheierea nr. 134927 din 15/12/2025; pozitie transcrisa din CF 40895/Bujoreni, inscrisa prin incheierea nr. 104140 din 23/09/2025; pozitie transcrisa din CF 40823/Bujoreni, inscrisa prin incheierea nr. 72346 din 09/07/2025; pozitie transcrisa din CF 36998/Bujoreni, inscrisa prin incheierea nr. 86891 din 27/09/2024; bun propriu cu titlu de cumparare</i> |

C. Partea III. SARCINI .

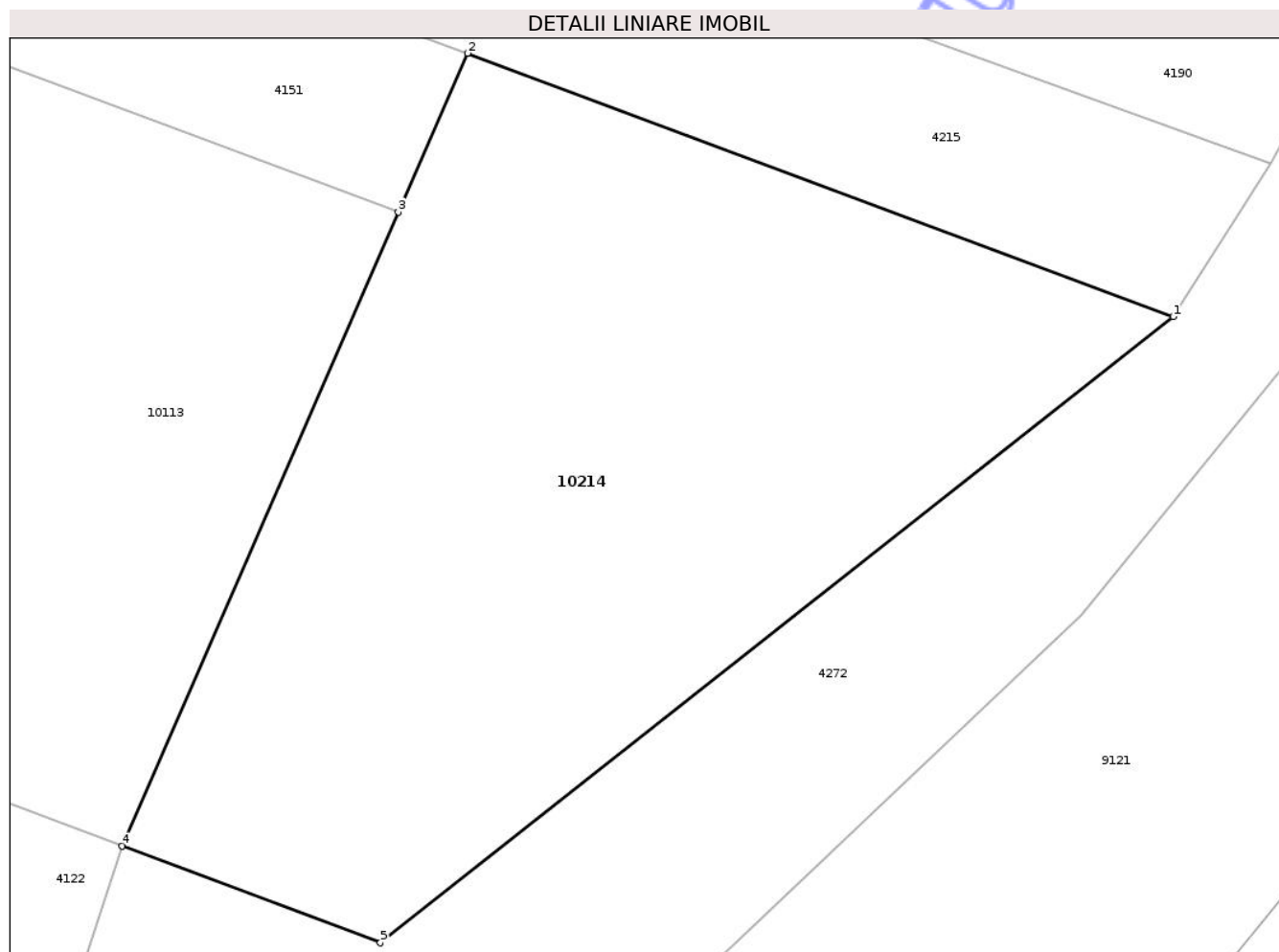
| Inscrieri privind dezmembramintele dreptului de proprietate, drepturi reale de garanție și sarcini | Referințe |
|--|-----------|
| NU SUNT | |

Anexa Nr. 1 La Partea I

Teren

| | | |
|--------------|-----------------|------------------------|
| Nr cadastral | Suprafața (mp)* | Observații / Referințe |
| 40985 | 534 | |

* Suprafața este determinată în planul de proiecție Stereo 70.



Date referitoare la teren

| Crt | Categorie folosință | Intra vilan | Suprafața (mp) | Tarla | Parcelă | Nr. topo | Observații / Referințe |
|-----|---------------------|-------------|----------------|-------|---------|----------|------------------------|
| 1 | arabil | DA | 534 | 87 | 2201/45 | - | punctul Lazaresti |

Lungime Segmente

1) Valorile lungimilor segmentelor sunt obținute din proiecție în plan.

| Punct început | X / Y | Punct sfârșit | X / Y | Lungime segment (** (m) |
|---------------|----------------------------|---------------|----------------------------|-------------------------|
| 1 | 451.092,612 403.756,677 | 2 | 451.068,141 403.765,804 | 26.118 |
| 2 | 451.068,141 403.765,804 | 3 | 451.065,745 403.760,303 | 6.0 |
| 3 | 451.065,745 403.760,303 | 4 | 451.056,17 403.738,327 | 23.971 |
| 4 | 451.056,17 403.738,327 | 5 | 451.065,119 403.734,979 | 9.555 |
| 5 | 451.065,119 403.734,979 | 1 | 451.092,612 403.756,677 | 35.024 |

** Lungimile segmentelor sunt determinate în planul de proiecție Stereo 70 și sunt rotunjite la 1 milimetru.

*** Distanța dintre puncte este formată din segmente cumulate ce sunt mai mici decât valoarea 1 milimetru.

Neutilizabil în Circuitul
Civil



DATE DESPRE IMOBILUL NR. 10215

Oficiul de Cadastru și Publicitate Imobiliară VALCEA
Biroul de Cadastru și Publicitate Imobiliară Ramnicu Valcea

A. Partea I. Descrierea imobilului

TEREN Intravilan

Adresa: Loc. Bogdanesti, Str Păducelului, Nr. 7A, Jud. Valcea

| Nr. Crt | Nr cadastral Nr. topografic | Suprafața* (mp) | Observații / Referințe |
|---------|--------------------------------|-----------------|---|
| A1 | 40982 | 3.198 | Sector cadastral:26 Teren neimprejmuit; |

B. Partea II. Proprietari și acte

| Inscrieri privitoare la dreptul de proprietate și alte drepturi reale | Referințe |
|--|-----------|
| 11310 / 04/02/2026 | |
| Act Notarial nr. 300, din 24/03/2023 emis de NP FIRAN ALEXANDRU-FLORIN (CONTRACT DE VANZARE-CUMPARARE;); | |
| B4 | A1 |
| Intabulare, drept de PROPRIETATE, dobandit prin Conventie, cota actuala 1/1, cota initiala 1/1 | |
| 1) DELIU CRISTIAN-IONUT | |
| 2) DELIU ECATERINA - ELENA, sotii; | |
| OBSERVATII: pozitie transcrisa din CF 40040/Bujoreni, inscrisa prin incheierea nr. 29912 din 04/04/2023; cu titlu de cumparare | |

C. Partea III. SARCINI .

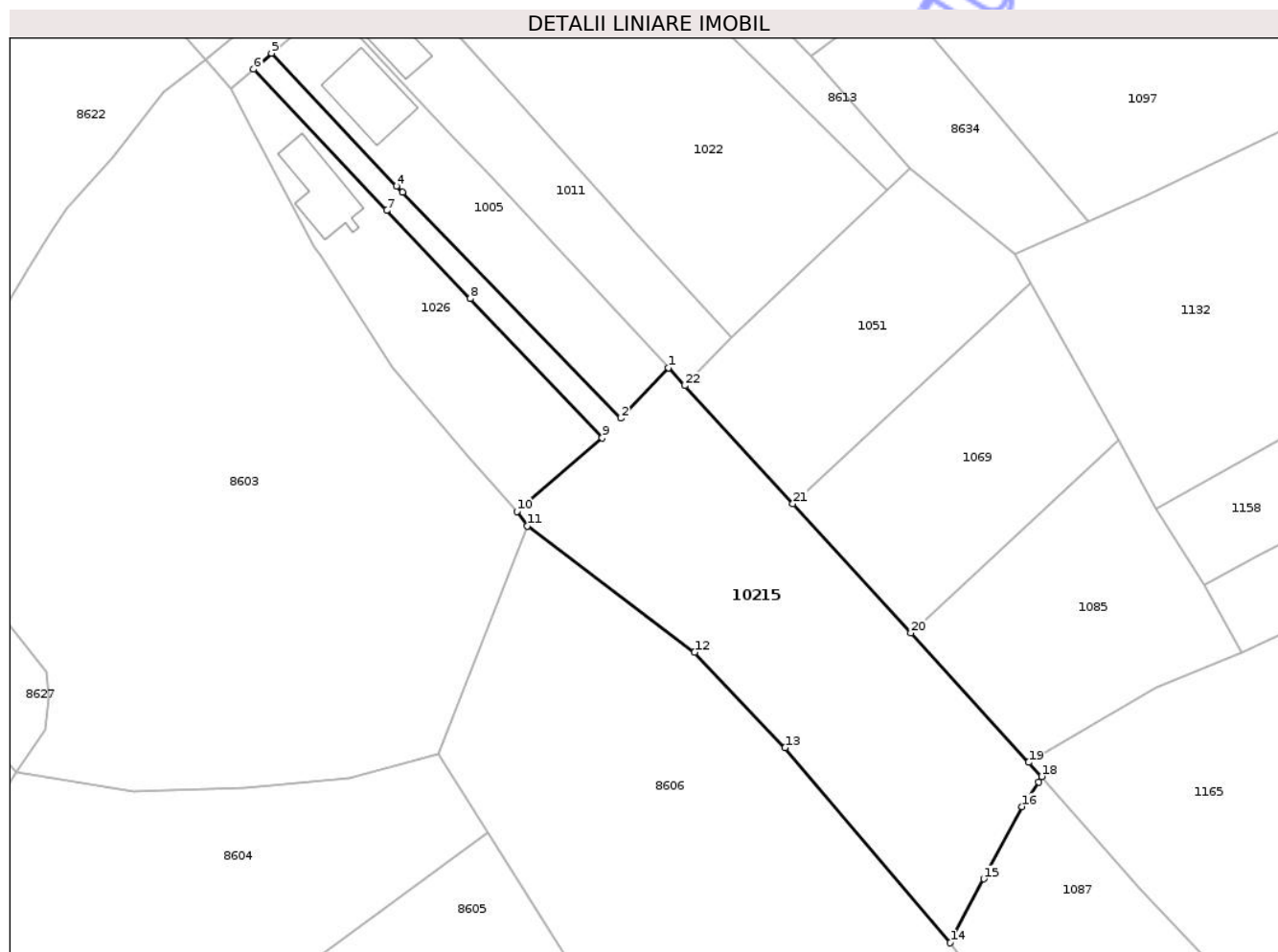
| Inscrieri privind dezmembramintele dreptului de proprietate, drepturi reale de garanție și sarcini | Referințe |
|--|-----------|
| NU SUNT | |

Anexa Nr. 1 La Partea I

Teren

| | | |
|--------------|-----------------|------------------------|
| Nr cadastral | Suprafața (mp)* | Observații / Referințe |
| 40982 | 3.198 | |

* Suprafața este determinată în planul de proiecție Stereo 70.



Date referitoare la teren

| Crt | Categorie folosință | Intra vilan | Suprafața (mp) | Tarla | Parcelă | Nr. topo | Observații / Referințe |
|-----|---------------------|-------------|----------------|-------|---------|----------|------------------------|
| 1 | arabil | DA | 3.198 | - | - | - | |

Lungime Segmente

1) Valorile lungimilor segmentelor sunt obținute din proiecție în plan.

| Punct început | X / Y | Punct sfârșit | X / Y | Lungime segment (** (m) |
|---------------|----------------------------|---------------|----------------------------|-------------------------|
| 1 | 449.447,572 408.500,068 | 2 | 449.439,77 408.491,748 | 11.406 |
| 3 | 449.403,691 408.529,046 | 4 | 449.402,694 408.530,077 | 1.434 |
| 5 | 449.382,023 408.552,0 | 6 | 449.379,095 408.549,394 | 3.92 |
| 7 | 449.401,034 408.526,042 | 8 | 449.414,854 408.511,475 | 20.08 |
| 9 | 449.436,633 408.488,479 | 10 | 449.422,568 408.476,368 | 18.561 |

| Punct început | X / Y | Punct sfârșit | X / Y | Lungime segment (** (m) |
|---------------|----------------------------|---------------|----------------------------|-------------------------|
| 2 | 449.439,77 408.491,748 | 3 | 449.403,691 408.529,046 | 51.893 |
| 4 | 449.402,694 408.530,077 | 5 | 449.382,023 408.552,0 | 30.132 |
| 6 | 449.379,095 408.549,394 | 7 | 449.401,034 408.526,042 | 32.041 |
| 8 | 449.414,854 408.511,475 | 9 | 449.436,633 408.488,479 | 31.672 |
| 10 | 449.422,568 408.476,368 | 11 | 449.424,322 408.473,939 | 2.996 |

| Punct început | X / Y | Punct sfârșit | X / Y | Lungime segment (** (m) |
|---------------|----------------------------|---------------|----------------------------|-------------------------|
| 11 | 449.424,322 408.473,939 | 12 | 449.451,932 408.453,103 | 34.59 |
| 13 | 449.466,853 408.437,338 | 14 | 449.494,146 408.405,14 | 42.209 |
| 15 | 449.499,72 408.415,683 | 16 | 449.506,041 408.427,608 | 13.497 |
| 17 | 449.508,762 408.431,708 | 18 | 449.509,248 408.432,602 | 1.018 |
| 19 | 449.507,115 408.434,937 | 20 | 449.487,626 408.456,277 | 28.9 |
| 21 | 449.468,139 408.477,615 | 22 | 449.450,314 408.497,133 | 26.433 |

| Punct început | X / Y | Punct sfârșit | X / Y | Lungime segment (** (m) |
|---------------|----------------------------|---------------|----------------------------|-------------------------|
| 12 | 449.451,932 408.453,103 | 13 | 449.466,853 408.437,338 | 21.706 |
| 14 | 449.494,146 408.405,14 | 15 | 449.499,72 408.415,683 | 11.926 |
| 16 | 449.506,041 408.427,608 | 17 | 449.508,762 408.431,708 | 4.921 |
| 18 | 449.509,248 408.432,602 | 19 | 449.507,115 408.434,937 | 3.163 |
| 20 | 449.487,626 408.456,277 | 21 | 449.468,139 408.477,615 | 28.897 |
| 22 | 449.450,314 408.497,133 | 1 | 449.447,572 408.500,068 | 4.017 |

** Lungimile segmentelor sunt determinate în planul de proiecție Stereo 70 și sunt rotunjite la 1 milimetru.

*** Distanța dintre puncte este formată din segmente cumulate ce sunt mai mici decât valoarea 1 milimetru.

Neutilizabil în Cămin Civil



DATE DESPRE IMOBILUL NR. 10216

Oficiul de Cadastru și Publicitate Imobiliară VALCEA
Biroul de Cadastru și Publicitate Imobiliară Ramnicu Valcea

A. Partea I. Descrierea imobilului

TEREN Intravilan

Adresa: Loc. Lunca, Str Doctorului, Nr. 16, Jud. Valcea

| Nr. Crt | Nr cadastral Nr. topografic | Suprafața* (mp) | Observații / Referințe |
|---------|-----------------------------|-----------------|---|
| A1 | 41001 | 491 | Sector cadastral:34 Teren neimpregmuit; |

Construcții

| Crt | Nr cadastral Nr. topografic | Adresa | Observații / Referințe |
|------|-----------------------------|---|---|
| A1.1 | 41001-C1 | Loc. Lunca, Str Doctorului, Nr. 16, Jud. Valcea | Nr. niveluri:2; S. construita la sol:87 mp; Locuinta 2 (Parter+1Etaj) |

B. Partea II. Proprietari și acte

| Inscrieri privitoare la dreptul de proprietate și alte drepturi reale | Referințe |
|---|-----------|
| 19497 / 19/02/2026 | |
| Act Notarial nr. 98, din 25/01/2023 emis de NP Negru Radu; | |
| B3 | A1 |
| Intabulare, drept de PROPRIETATE, dobandit prin Conventie, cota actuala 1/2, cota initiala 1/2 | |
| 1) BERECHET FLORIAN , neacasatorit; | |
| <i>OBSERVATII: pozitie transcrisa din CF 40966/Bujoreni, inscrisa prin incheierea nr. 4774 din 20/01/2026; pozitie transcrisa din CF 39608/Bujoreni, inscrisa prin incheierea nr. 7009 din 27/01/2023;</i> | |
| B4 | A1 |
| Intabulare, drept de PROPRIETATE, dobandit prin Conventie, cota actuala 1/2, cota initiala 1/2 | |
| 1) BERECHET RODICA , neacasatorita; | |
| <i>OBSERVATII: pozitie transcrisa din CF 40966/Bujoreni, inscrisa prin incheierea nr. 4774 din 20/01/2026; pozitie transcrisa din CF 39608/Bujoreni, inscrisa prin incheierea nr. 7009 din 27/01/2023;</i> | |
| Act Administrativ nr. 16303, din 21/08/2025 emis de Primaria Comunei Bujoreni (CERTIFICAT DE ATESTARE A EDIFICARII CONSTRUCTIILOR;); | |
| B5 | A1.1 |
| Intabulare, drept de PROPRIETATE, dobandit prin Lege, cota actuala 1/1, cota initiala 1/1 | |
| 1) BERECHET RODICA | |
| 2) BERECHET FLORIAN | |
| <i>OBSERVATII: pozitie transcrisa din CF 40966/Bujoreni, inscrisa prin incheierea nr. 4774 din 20/01/2026; pozitie transcrisa din CF 39608/Bujoreni, inscrisa prin incheierea nr. 98974 din 12/09/2025;</i> | |

C. Partea III. SARCINI .

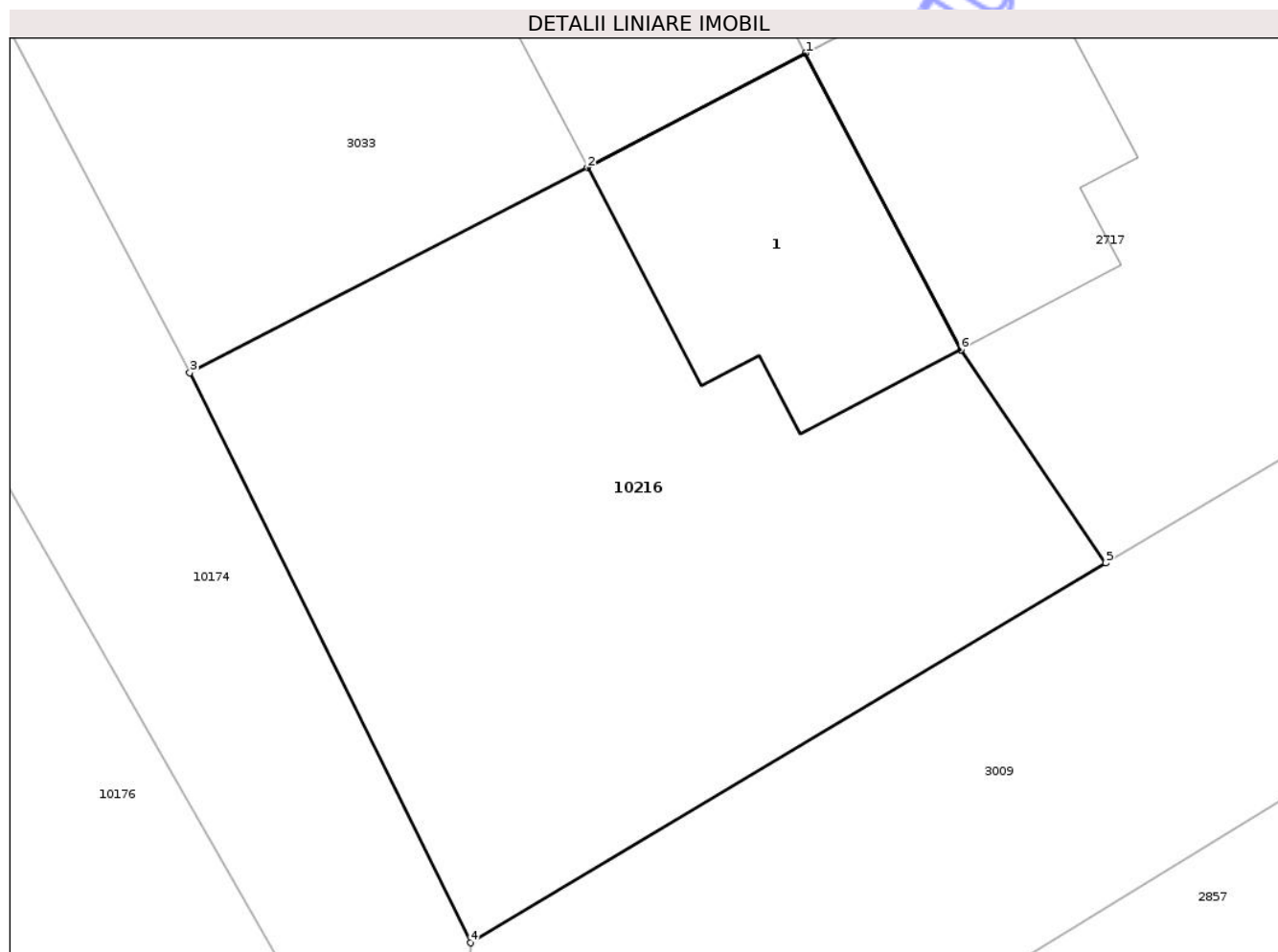
| Inscrieri privind dezmembramintele dreptului de proprietate, drepturi reale de garanție și sarcini | Referințe |
|--|-----------|
| NU SUNT | |

Anexa Nr. 1 La Partea I

Teren

| Nr cadastral | Suprafața (mp)* | Observații / Referințe |
|--------------|-----------------|------------------------|
| 41001 | 491 | |

* Suprafața este determinată în planul de proiecție Stereo 70.



Date referitoare la teren

| Crt | Categorie folosință | Intra vilan | Suprafața (mp) | Tarla | Parcelă | Nr. topo | Observații / Referințe |
|-----|---------------------|-------------|----------------|-------|---------|----------|------------------------|
| 1 | curți constructii | DA | 491 | 63 | 1519 | - | |

Date referitoare la construcții

| Crt | Număr | Destinație construcție | Supraf. (mp) | Situație juridică | Observații / Referințe |
|------|----------|-------------------------|--------------|-------------------|--|
| A1.1 | 41001-C1 | construcții de locuințe | 87 | Cu acte | Nr. niveluri:2; S. construita la sol:87 mp; Locuinta 2(Parter+1Etaj) |

Lungime Segmente

1) Valorile lungimilor segmentelor sunt obținute din proiecție în plan.

| Punct început | X / Y | Punct sfârșit | X / Y | Lungime segment (** (m) |
|---------------|----------------------------|---------------|----------------------------|-------------------------|
| 1 | 450.452,39 407.740,304 | 2 | 450.445,058 407.736,458 | 8.279 |
| 2 | 450.445,058 407.736,458 | 3 | 450.431,678 407.729,56 | 15.053 |
| 3 | 450.431,678 407.729,56 | 4 | 450.441,121 407.710,396 | 21.364 |
| 4 | 450.441,121 407.710,396 | 5 | 450.462,486 407.723,162 | 24.888 |

| Punct început | X / Y | Punct sfârșit | X / Y | Lungime segment (** (m) |
|---------------|----------------------------|---------------|----------------------------|-------------------------|
| 5 | 450.462,486 407.723,162 | 6 | 450.457,618 407.730,337 | 8.671 |
| 6 | 450.457,618 407.730,337 | 1 | 450.452,39 407.740,304 | 11.255 |

** Lungimile segmentelor sunt determinate în planul de proiecție Stereo 70 și sunt rotunjite la 1 milimetru.

*** Distanța dintre puncte este formată din segmente cumulate ce sunt mai mici decât valoarea 1 milimetru.

Neutilizabil în Circuitul Civil



DATE DESPRE IMOBILUL NR. 10217

Oficiul de Cadastru și Publicitate Imobiliară VALCEA
Biroul de Cadastru și Publicitate Imobiliară Ramnicu Valcea

A. Partea I. Descrierea imobilului

TEREN Intravilan

Adresa: Loc. Malu Alb, Jud. Valcea

| Nr. Crt | Nr cadastral Nr. topografic | Suprafața* (mp) | Observații / Referințe |
|---------|-----------------------------|-----------------|--|
| A1 | 40921 | 367 | Sector cadastral:51 Teren neimprejmut; |

B. Partea II. Proprietari și acte

| Inscrieri privitoare la dreptul de proprietate și alte drepturi reale | Referințe |
|--|---|
| 18273 / 17/02/2026 | |
| Act Notarial nr. 1209, din 12/06/2008 emis de NP POP LIVIU (CONTRACT DE VANZARE-CUMPARARE;); | |
| B3 | Intabulare, drept de PROPRIETATE, dobandit prin Conventie, cota actuala 1/2, cota initiala 1/1 |
| | 1) NEAMTU NICOLAE <i>OBSERVATII: pozitie transcrisa din CF 38639/Bujoreni, inscrisa prin incheierea nr. 5676 din 04/02/2019; pozitie transcrisa din CF 37089/Bujoreni, inscrisa prin incheierea nr. 23014 din 16/06/2008; (provenita din conversia CF 1891)</i> |
| Act Notarial nr. 45, din 06/08/2025 emis de Notar Public Holohan Diana Mihaela (CERTIFICAT DE MOSTENITOR;); | |
| B5 | Intabulare, drept de PROPRIETATE, dobandit prin Succesiune, cota actuala 2/16, cota initiala 2/16 |
| | 1) NEAMTU NICOLAE <i>OBSERVATII: pozitie transcrisa din CF 38639/Bujoreni, inscrisa prin incheierea nr. 85216 din 07/08/2025;</i> |
| B6 | Intabulare, drept de PROPRIETATE, dobandit prin Succesiune, cota actuala 3/16, cota initiala 3/16 |
| | 1) CASCOTA NEAMTU DIANA RODICA <i>OBSERVATII: pozitie transcrisa din CF 38639/Bujoreni, inscrisa prin incheierea nr. 85216 din 07/08/2025;</i> |
| B7 | Intabulare, drept de PROPRIETATE, dobandit prin Succesiune, cota actuala 3/16, cota initiala 3/16 |
| | 1) MANESCU ANDREEA <i>OBSERVATII: pozitie transcrisa din CF 38639/Bujoreni, inscrisa prin incheierea nr. 85216 din 07/08/2025;</i> |

C. Partea III. SARCINI .

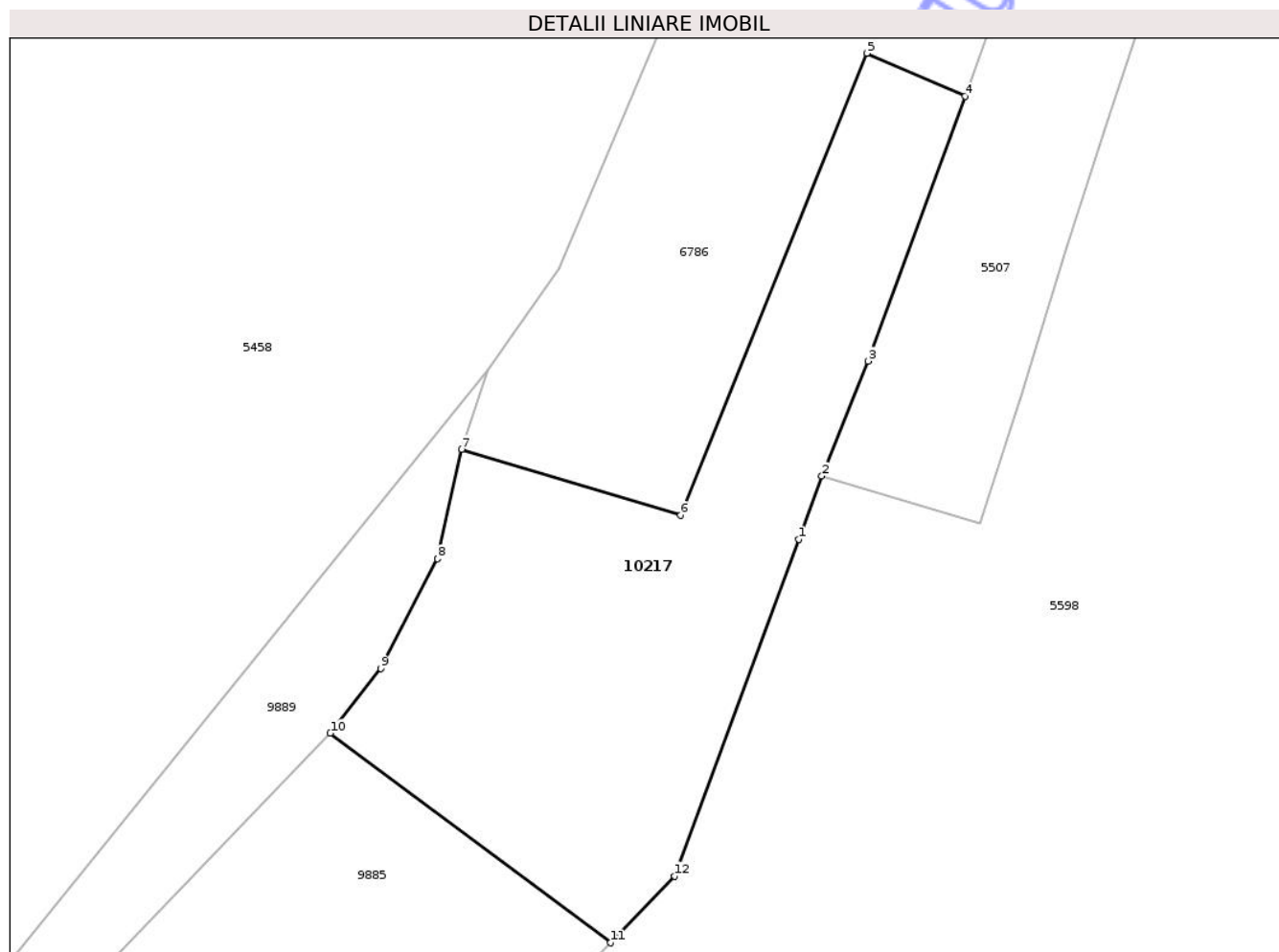
| Inscrieri privind dezmembramintele dreptului de proprietate, drepturi reale de garanție și sarcini | Referințe |
|--|-----------|
| NU SUNT | |

Anexa Nr. 1 La Partea I

Teren

| | | |
|--------------|-----------------|------------------------|
| Nr cadastral | Suprafața (mp)* | Observații / Referințe |
| 40921 | 367 | |

* Suprafața este determinată în planul de proiecție Stereo 70.



Date referitoare la teren

| Crt | Categorie folosință | Intravilan | Suprafața (mp) | Tarla | Parcelă | Nr. topo | Observații / Referințe |
|-----|---------------------|------------|----------------|-------|---------|----------|------------------------|
| 1 | faneata | DA | 367 | - | - | - | UP1, UA 520 D |

Lungime Segmente

1) Valorile lungimilor segmentelor sunt obținute din proiecție în plan.

| Punct început | X / Y | Punct sfârșit | X / Y | Lungime segment (** (m) |
|---------------|----------------------------|---------------|----------------------------|-------------------------|
| 1 | 451.682,913 404.150,321 | 2 | 451.683,948 404.153,134 | 2.997 |
| 2 | 451.683,948 404.153,134 | 3 | 451.686,003 404.158,241 | 5.505 |
| 3 | 451.686,003 404.158,241 | 4 | 451.690,306 404.169,993 | 12.515 |
| 4 | 451.690,306 404.169,993 | 5 | 451.685,957 404.171,905 | 4.751 |
| 5 | 451.685,957 404.171,905 | 6 | 451.677,665 404.151,388 | 22.129 |

| Punct început | X / Y | Punct sfârșit | X / Y | Lungime segment (** (m) |
|---------------|----------------------------|---------------|----------------------------|-------------------------|
| 6 | 451.677,665 404.151,388 | 7 | 451.667,943 404.154,317 | 10.154 |
| 7 | 451.667,943 404.154,317 | 8 | 451.666,872 404.149,459 | 4.975 |
| 8 | 451.666,872 404.149,459 | 9 | 451.664,358 404.144,581 | 5.488 |
| 9 | 451.664,358 404.144,581 | 10 | 451.662,114 404.141,717 | 3.638 |
| 10 | 451.662,114 404.141,717 | 11 | 451.674,551 404.132,41 | 15.534 |
| 11 | 451.674,551 404.132,41 | 12 | 451.677,414 404.135,374 | 4.121 |
| 12 | 451.677,414 404.135,374 | 1 | 451.682,913 404.150,321 | 15.926 |

** Lungimile segmentelor sunt determinate în planul de proiecție Stereo 70 și sunt rotunjite la 1 milimetru.

*** Distanța dintre puncte este formată din segmente cumulate ce sunt mai mici decât valoarea 1 milimetru.

**DATE DESPRE IMOBILUL NR. 10219**

Oficiul de Cadastru și Publicitate Imobiliară VALCEA
Biroul de Cadastru și Publicitate Imobiliară Ramnicu Valcea

A. Partea I. Descrierea imobilului

TEREN Intravilan

Adresa: Loc. Olteni, Str Calea Lui Traian, Nr. 98, Jud. Valcea

| Nr. Crt | Nr cadastral Nr. topografic | Suprafața* (mp) | Observații / Referințe |
|---------|-----------------------------|-----------------|---|
| A1 | 40990 | 200 | Sector cadastral:44 Teren neimprejmuit; |

B. Partea II. Proprietari și acte

| Inscrieri privitoare la dreptul de proprietate și alte drepturi reale | Referințe |
|--|-----------|
| 17443 / 13/02/2026 | |
| Act Notarial nr. 129, din 10/02/2026 emis de BORNEA EMANOIL (CONTRACT DE VANZARE-CUMPARARE;); | |
| B5 | A1 |
| Intabulare, drept de PROPRIETATE, dobandit prin Conventie, cota actuala 1/1, cota initiala 1/1 | |
| 1) OPRESCU CONSTANTIN CATALIN | |
| 2) OPRESCU IONICA-SIMONA, soti; | |
| OBSERVATII: bun comun | |

C. Partea III. SARCINI .

| Inscrieri privind dezmembramintele dreptului de proprietate, drepturi reale de garanție și sarcini | Referințe |
|--|-----------|
| NU SUNT | |

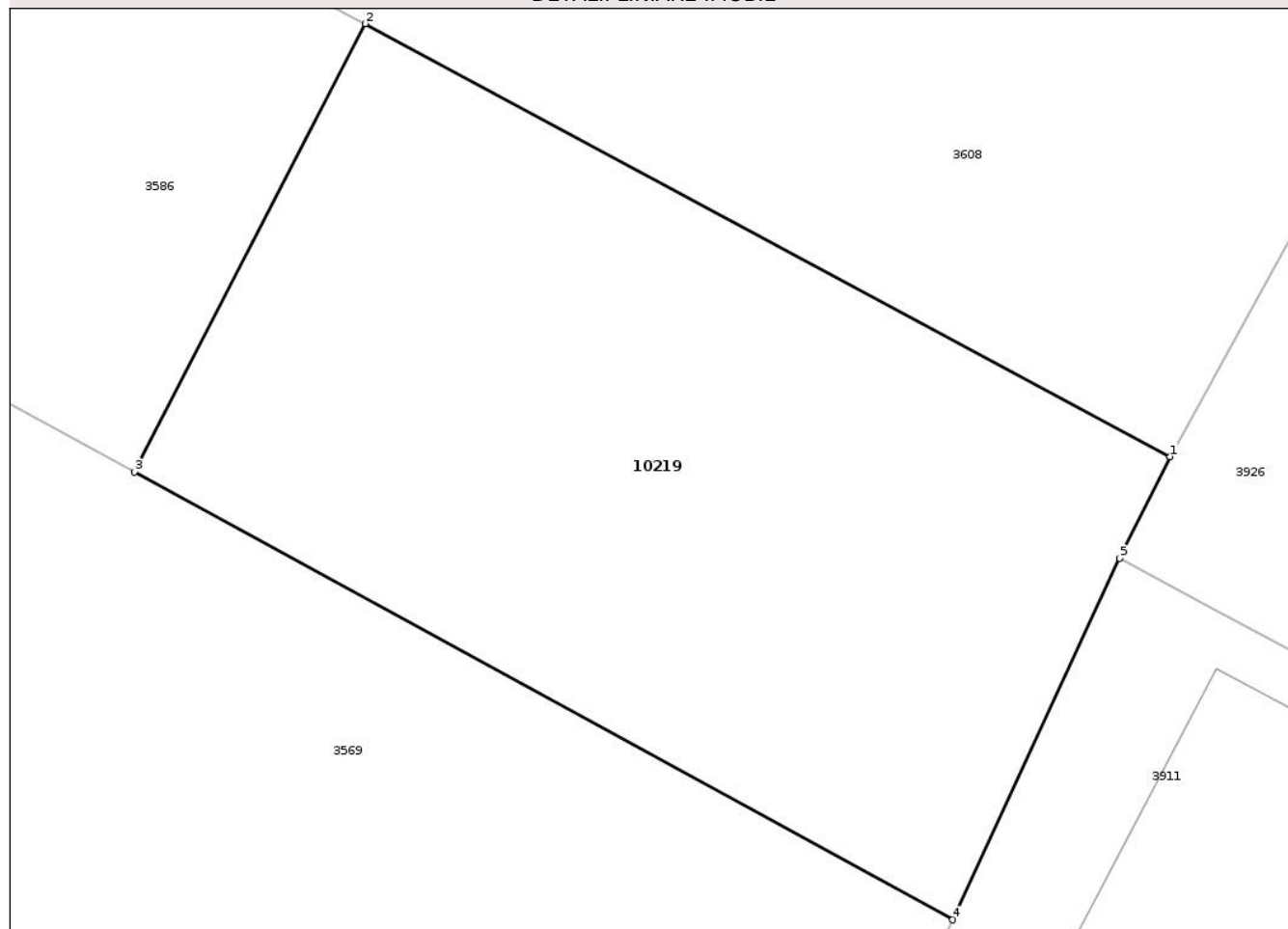
Anexa Nr. 1 La Partea I

Teren

| | | |
|--------------|-----------------|------------------------|
| Nr cadastral | Suprafața (mp)* | Observații / Referințe |
| 40990 | 200 | |

* Suprafața este determinată în planul de proiecție Stereo 70.

DETALII LINIARE IMOBIL



Date referitoare la teren

| Crt | Categorie folosință | Intra vilan | Suprafața (mp) | Tarla | Parcelă | Nr. topo | Observații / Referințe |
|-----|---------------------|-------------|----------------|-------|---------|----------|------------------------|
| 1 | arabil | DA | 200 | - | - | - | |

Lungime Segmente

1) Valorile lungimilor segmentelor sunt obținute din proiecție în plan.

| Punct început | X / Y | Punct sfârșit | X / Y | Lungime segment (** (m) |
|---------------|----------------------------|---------------|----------------------------|-------------------------|
| 1 | 450.901,919 405.606,842 | 2 | 450.885,251 405.615,793 | 18.919 |
| 2 | 450.885,251 405.615,793 | 3 | 450.880,476 405.606,524 | 10.427 |
| 3 | 450.880,476 405.606,524 | 4 | 450.897,418 405.597,263 | 19.308 |
| 4 | 450.897,418 405.597,263 | 5 | 450.900,877 405.604,738 | 8.237 |
| 5 | 450.900,877 405.604,738 | 1 | 450.901,919 405.606,842 | 2.348 |

** Lungimile segmentelor sunt determinate în planul de proiecție Stereo 70 și sunt rotunjite la 1 milimetru.

*** Distanța dintre puncte este formată din segmente cumulate ce sunt mai mici decât valoarea 1 milimetru.

Neutilizabil în Circuitul
Civil



DATE DESPRE IMOBILUL NR. 10220

Oficiul de Cadastru și Publicitate Imobiliară VALCEA
Biroul de Cadastru și Publicitate Imobiliară Ramnicu Valcea

A. Partea I. Descrierea imobilului

TEREN Intravilan

Adresa: Loc. Bujoreni, Jud. Valcea, PUNCTUL LAZARESTI

| Nr. Crt | Nr cadastral Nr. topografic | Suprafața* (mp) | Observații / Referințe |
|---------|-----------------------------|-----------------|---|
| A1 | 40974 | 374 | Sector cadastral:52 Teren neimprejmuit; |

B. Partea II. Proprietari și acte

| Inscrieri privitoare la dreptul de proprietate și alte drepturi reale | | Referințe |
|--|---|-----------|
| 14369 / 10/02/2026 | | |
| Act Notarial nr. 63, din 26/01/2024 emis de Notar Public Negru Radu (CONTRACT DE VANZARE-CUMPARARE;); | | |
| B2 | Intabulare, drept de PROPRIETATE, dobandit prin Conventie, cota actuala 1/1, cota initiala 1/1 1) CLEOANTA-DIACONU DELIA-CORINA, bun propriu; OBSERVATII: pozitie transcrisa din CF 40414/Bujoreni, inscrisa prin incheierea nr. 7619 din 31/01/2024; | A1 |

C. Partea III. SARCINI .

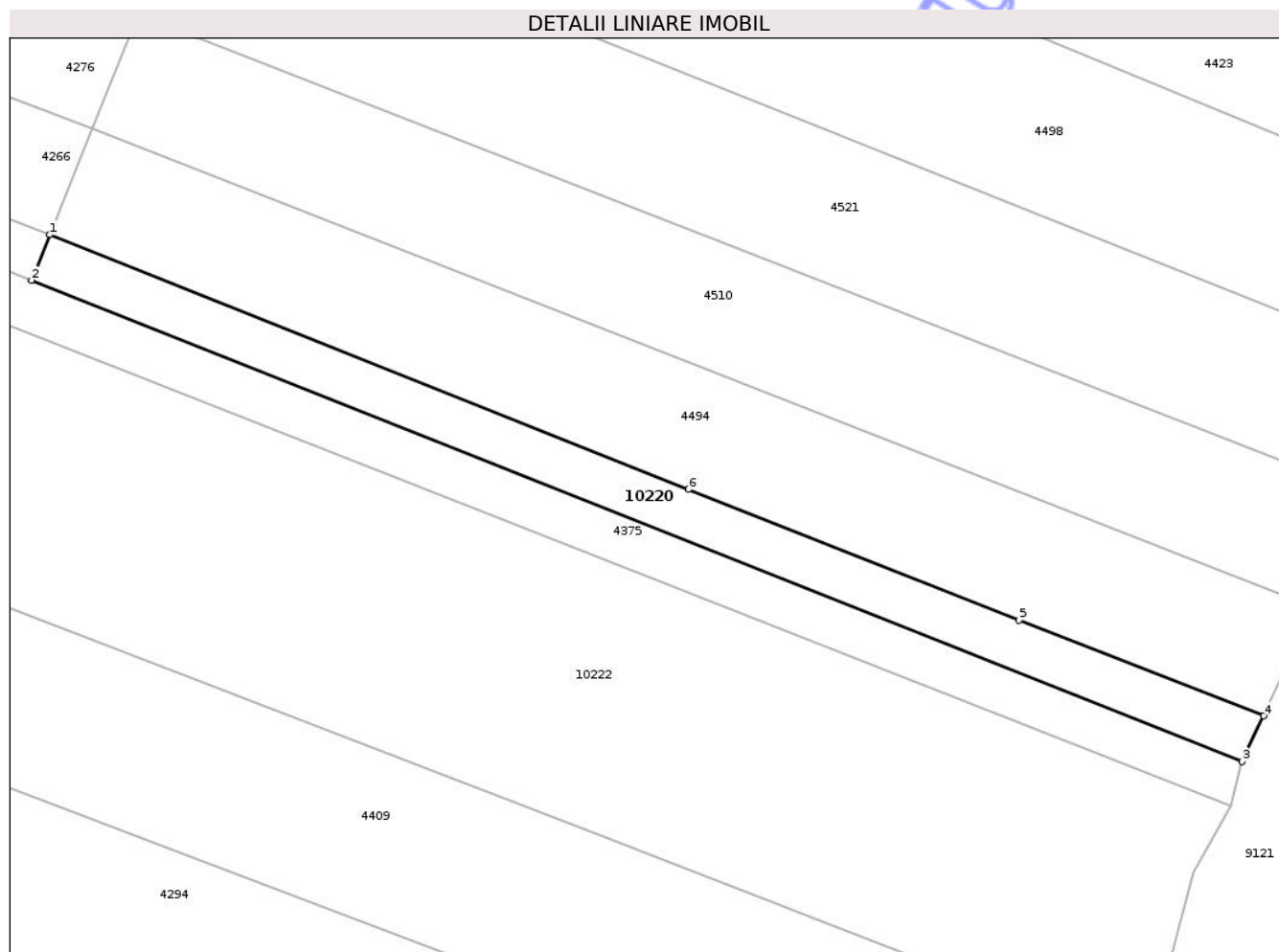
| Inscrieri privind dezmembramintele dreptului de proprietate, drepturi reale de garanție și sarcini | Referințe |
|--|-----------|
| NU SUNT | |

Anexa Nr. 1 La Partea I

Teren

| | | |
|--------------|-----------------|------------------------|
| Nr cadastral | Suprafața (mp)* | Observații / Referințe |
| 40974 | 374 | |

* Suprafața este determinată în planul de proiecție Stereo 70.



Date referitoare la teren

| Crt | Categorie folosință | Intra vilan | Suprafața (mp) | Tarla | Parcelă | Nr. topo | Observații / Referințe |
|-----|---------------------|-------------|----------------|-------|---------|----------|------------------------|
| 1 | arabil | DA | 374 | - | - | - | |

Lungime Segmente

1) Valorile lungimilor segmentelor sunt obținute din proiecție în plan.

| Punct început | X / Y | Punct sfârșit | X / Y | Lungime segment (** (m) |
|---------------|----------------------------|---------------|----------------------------|-------------------------|
| 1 | 451.090,335 403.958,536 | 2 | 451.088,939 403.955,055 | 3.75 |
| 2 | 451.088,939 403.955,055 | 3 | 451.181,738 403.918,184 | 99.856 |
| 3 | 451.181,738 403.918,184 | 4 | 451.183,421 403.921,663 | 3.865 |
| 4 | 451.183,421 403.921,663 | 5 | 451.164,667 403.928,985 | 20.133 |
| 5 | 451.164,667 403.928,985 | 6 | 451.139,32 403.939,016 | 27.26 |

| Punct început | X / Y | Punct sfârșit | X / Y | Lungime segment (** (m) |
|---------------|---------------------------|---------------|----------------------------|-------------------------|
| 6 | 451.139,32 403.939,016 | 1 | 451.090,335 403.958,536 | 52.731 |

** Lungimile segmentelor sunt determinate în planul de proiecție Stereo 70 și sunt rotunjite la 1 milimetru.

*** Distanța dintre puncte este formată din segmente cumulate ce sunt mai mici decât valoarea 1 milimetru.

Neutilizabil în Circuitul Civil

**DATE DESPRE IMOBILUL NR. 10221**

Oficiul de Cadastru și Publicitate Imobiliară VALCEA
Biroul de Cadastru și Publicitate Imobiliară Ramnicu Valcea

A. Partea I. Descrierea imobilului

TEREN Intravilan

Adresa: Loc. Bujoreni, Jud. Valcea, punctul Lazaresti

| Nr. Crt | Nr cadastral Nr. topografic | Suprafața* (mp) | Observații / Referințe |
|---------|-----------------------------|-----------------|---|
| A1 | 40972 | 375 | Sector cadastral:52 Teren neimprejmuit; |

B. Partea II. Proprietari și acte

| Inscrieri privitoare la dreptul de proprietate și alte drepturi reale | Referințe |
|--|-----------|
| 14382 / 10/02/2026 | |
| Act Notarial nr. 682, din 16/03/1998 emis de BNP POP VASILE (CONTRACT DE DONATIE;); | |
| B2 | A1 |
| Intabulare, drept de PROPRIETATE, dobandit prin Conventie, cota actuala 1/1, cota initiala 1/1 | |
| 1) GREVUTU VASILE | |
| OBSERVATII: pozitie transcrisa din CF 35817/Bujoreni, inregistrata prin incheierea nr. 18530 din 27/05/2010; | |

C. Partea III. SARCINI .

| Inscrieri privind dezmembramintele dreptului de proprietate, drepturi reale de garanție și sarcini | Referințe |
|--|-----------|
| NU SUNT | |

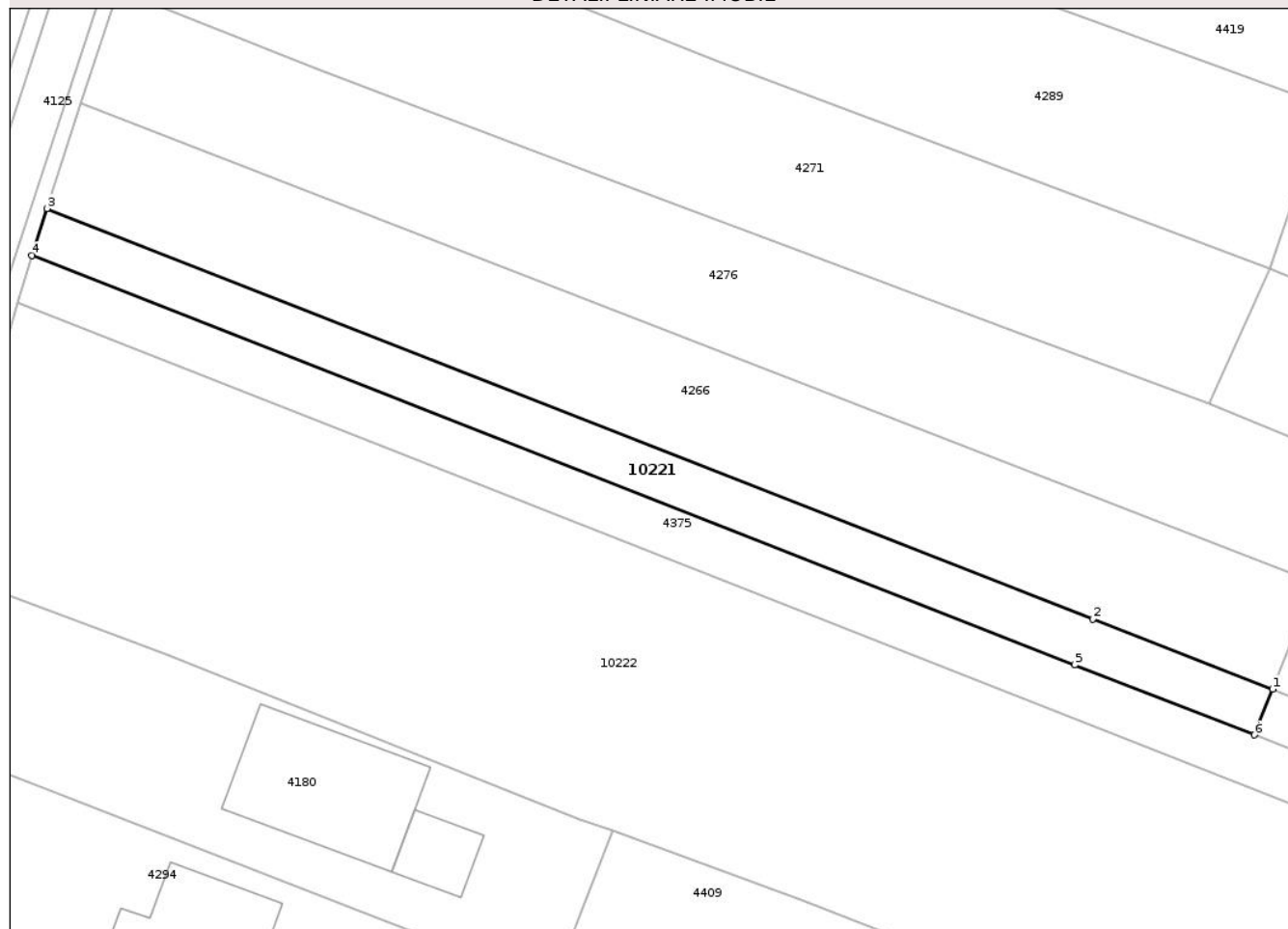
Anexa Nr. 1 La Partea I

Teren

| | | |
|--------------|-----------------|------------------------|
| Nr cadastral | Suprafața (mp)* | Observații / Referințe |
| 40972 | 375 | |

* Suprafața este determinată în planul de proiecție Stereo 70.

DETALII LINIARE IMOBIL



Date referitoare la teren

| Crt | Categorie folosință | Intra vilan | Suprafața (mp) | Tarla | Parcelă | Nr. topo | Observații / Referințe |
|-----|---------------------|-------------|----------------|-------|---------|----------|------------------------|
| 1 | arabil | DA | 375 | - | - | - | |

Lungime Segmente

1) Valorile lungimilor segmentelor sunt obținute din proiecție în plan.

| Punct început | X / Y | Punct sfârșit | X / Y | Lungime segment (** (m) |
|---------------|----------------------------|---------------|----------------------------|-------------------------|
| 1 | 451.090,335 403.958,536 | 2 | 451.076,649 403.963,874 | 14.69 |
| 2 | 451.076,649 403.963,874 | 3 | 450.997,082 403.995,084 | 85.469 |
| 3 | 450.997,082 403.995,084 | 4 | 450.995,928 403.991,509 | 3.757 |
| 4 | 450.995,928 403.991,509 | 5 | 451.075,283 403.960,382 | 85.241 |
| 5 | 451.075,283 403.960,382 | 6 | 451.088,939 403.955,055 | 14.658 |

| Punct început | X / Y | Punct sfârșit | X / Y | Lungime segment (** (m) |
|---------------|----------------------------|---------------|----------------------------|-------------------------|
| 6 | 451.088,939 403.955,055 | 1 | 451.090,335 403.958,536 | 3.75 |

** Lungimile segmentelor sunt determinate în planul de proiecție Stereo 70 și sunt rotunjite la 1 milimetru.

*** Distanța dintre puncte este formată din segmente cumulate ce sunt mai mici decât valoarea 1 milimetru.

Neutilizabil în Circuitul Civil

**DATE DESPRE IMOBILUL NR. 10222**

Oficiul de Cadastru și Publicitate Imobiliară VALCEA
Biroul de Cadastru și Publicitate Imobiliară Ramnicu Valcea

A. Partea I. Descrierea imobilului

TEREN Intravilan

Adresa: Loc. Bujoreni, Jud. Valcea

| Nr. Crt | Nr cadastral Nr. topografic | Suprafața* (mp) | Observații / Referințe |
|---------|-----------------------------|-----------------|---|
| A1 | 40970 | 4.026 | Sector cadastral:52 Teren neimprejmuit; |

B. Partea II. Proprietari și acte

| Inscrieri privitoare la dreptul de proprietate și alte drepturi reale | Referințe |
|---|-----------|
| 14350 / 10/02/2026 | |
| Act Notarial nr. 259, din 23/09/2025 emis de B.I.N Mitroi Adina Maria (CONTRACT DE VANZARE-CUMPARARE;); | |
| B4 | A1 |
| Intabulare, drept de PROPRIETATE, dobandit prin Conventie, cota actuala 1/1, cota initiala 1/1 | |
| 1) VOINEA LUIS-ALEXANDRU | |
| OBSERVATII: pozitie transcrisa din CF 36851/Bujoreni, inscrisa prin incheierea nr. 104392 din 24/09/2025; bun propriu | |

C. Partea III. SARCINI .

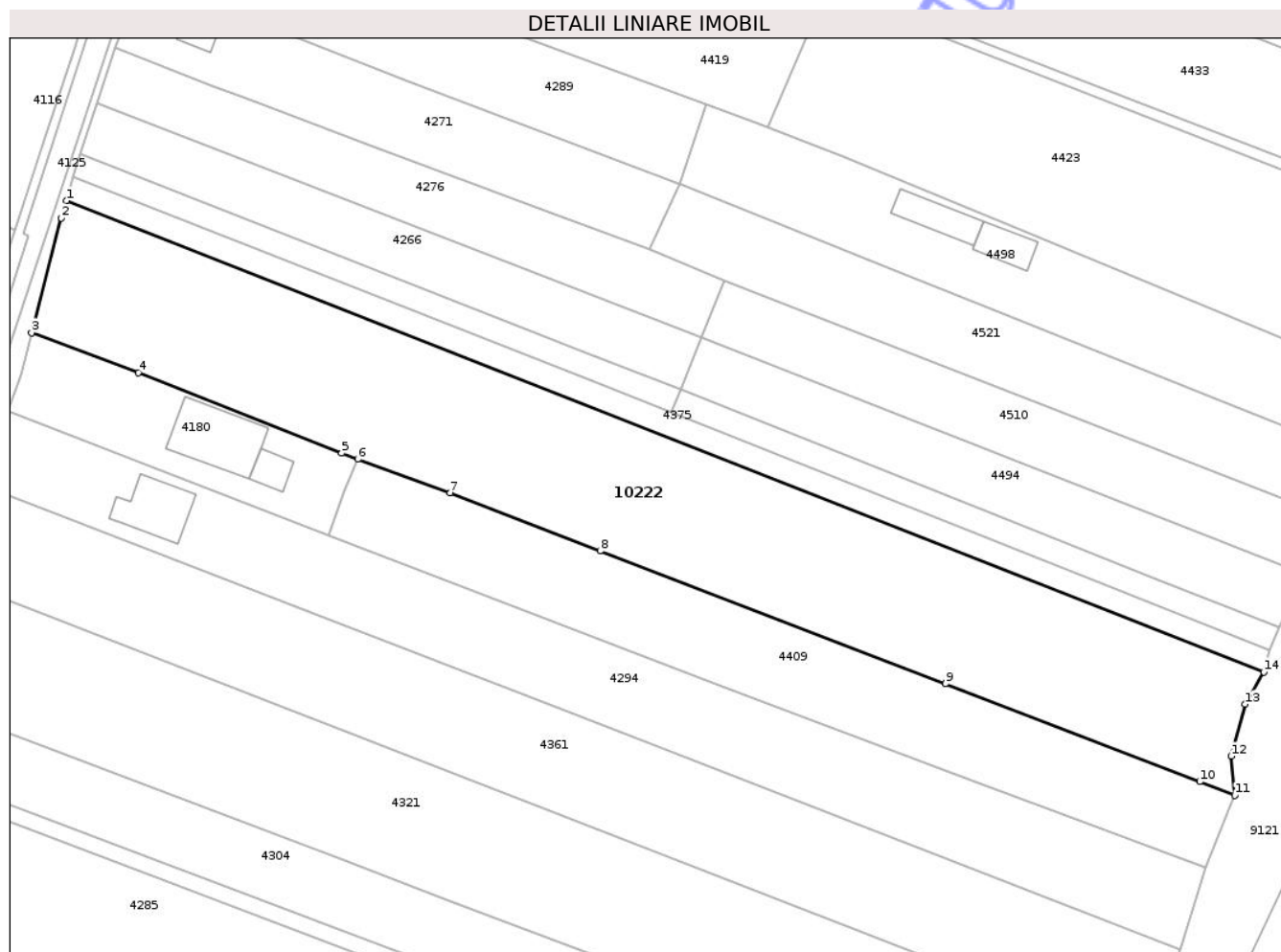
| Inscrieri privind dezmembramintele dreptului de proprietate, drepturi reale de garanție și sarcini | Referințe |
|--|-----------|
| NU SUNT | |

Anexa Nr. 1 La Partea I

Teren

| | | |
|--------------|-----------------|------------------------|
| Nr cadastral | Suprafața (mp)* | Observații / Referințe |
| 40970 | 4.026 | |

* Suprafața este determinată în planul de proiecție Stereo 70.



Date referitoare la teren

| Crt | Categorie folosință | Intra vilan | Suprafața (mp) | Tarla | Parcelă | Nr. topo | Observații / Referințe |
|-----|---------------------|-------------|----------------|-------|---------|----------|------------------------|
| 1 | arabil | DA | 4.026 | 87 | 2201/27 | - | |

Lungime Segmente

1) Valorile lungimilor segmentelor sunt obținute din proiecție în plan.

| Punct început | X / Y | Punct sfârșit | X / Y | Lungime segment (** (m) |
|---------------|----------------------------|---------------|----------------------------|-------------------------|
| 1 | 450.994,888 403.987,889 | 2 | 450.994,113 403.985,193 | 2.805 |
| 2 | 450.994,113 403.985,193 | 3 | 450.989,496 403.967,369 | 18.412 |
| 3 | 450.989,496 403.967,369 | 4 | 451.006,075 403.961,162 | 17.703 |
| 4 | 451.006,075 403.961,162 | 5 | 451.037,661 403.948,67 | 33.967 |
| 5 | 451.037,661 403.948,67 | 6 | 451.040,166 403.947,756 | 2.667 |

| Punct început | X / Y | Punct sfârșit | X / Y | Lungime segment (** (m) |
|---------------|----------------------------|---------------|----------------------------|-------------------------|
| 6 | 451.040,166 403.947,756 | 7 | 451.054,486 403.942,527 | 15.245 |
| 7 | 451.054,486 403.942,527 | 8 | 451.077,818 403.933,522 | 25.009 |
| 8 | 451.077,818 403.933,522 | 9 | 451.131,497 403.912,888 | 57.508 |
| 9 | 451.131,497 403.912,888 | 10 | 451.171,002 403.897,674 | 42.333 |
| 10 | 451.171,002 403.897,674 | 11 | 451.176,419 403.895,555 | 5.817 |
| 11 | 451.176,419 403.895,555 | 12 | 451.175,883 403.901,653 | 6.122 |
| 12 | 451.175,883 403.901,653 | 13 | 451.178,013 403.909,701 | 8.325 |
| 13 | 451.178,013 403.909,701 | 14 | 451.180,942 403.914,721 | 5.812 |
| 14 | 451.180,942 403.914,721 | 1 | 450.994,888 403.987,889 | 199.924 |

** Lungimile segmentelor sunt determinate în planul de proiecție Stereo 70 și sunt rotunjite la 1 milimetru.

*** Distanța dintre puncte este formată din segmente cumulate ce sunt mai mici decât valoarea 1 milimetru.

**DATE DESPRE IMOBILUL NR. 10223**

Oficiul de Cadastru și Publicitate Imobiliară VALCEA
Biroul de Cadastru și Publicitate Imobiliară Ramnicu Valcea

A. Partea I. Descrierea imobilului

TEREN Intravilan

Adresa: Loc. Malu Alb, Jud. Valcea

| Nr. Crt | Nr cadastral Nr. topografic | Suprafața* (mp) | Observații / Referințe |
|---------|-----------------------------|-----------------|---|
| A1 | | 173 | Sector cadastral:51 Teren neimprejmuit; |

B. Partea II. Proprietari și acte

| Inscrieri privitoare la dreptul de proprietate și alte drepturi reale | | Referințe |
|--|--|-----------|
| / | | |
| Act Normativ nr. 7, din 13/03/1996 emis de Parlamentul României (LEGE; ,art.13); | | |
| B1 | Inscrierea posesiei, drept de PROPRIETATE, dobandit prin Lege, cota actuala 1/1, cota initiala 1/1 1) NEIDENTIFICAT NEIDENTIFICAT | A1 |
| B2 | Se noteaza mentiunea proprietar neidentificat | A1 |

C. Partea III. SARCINI .

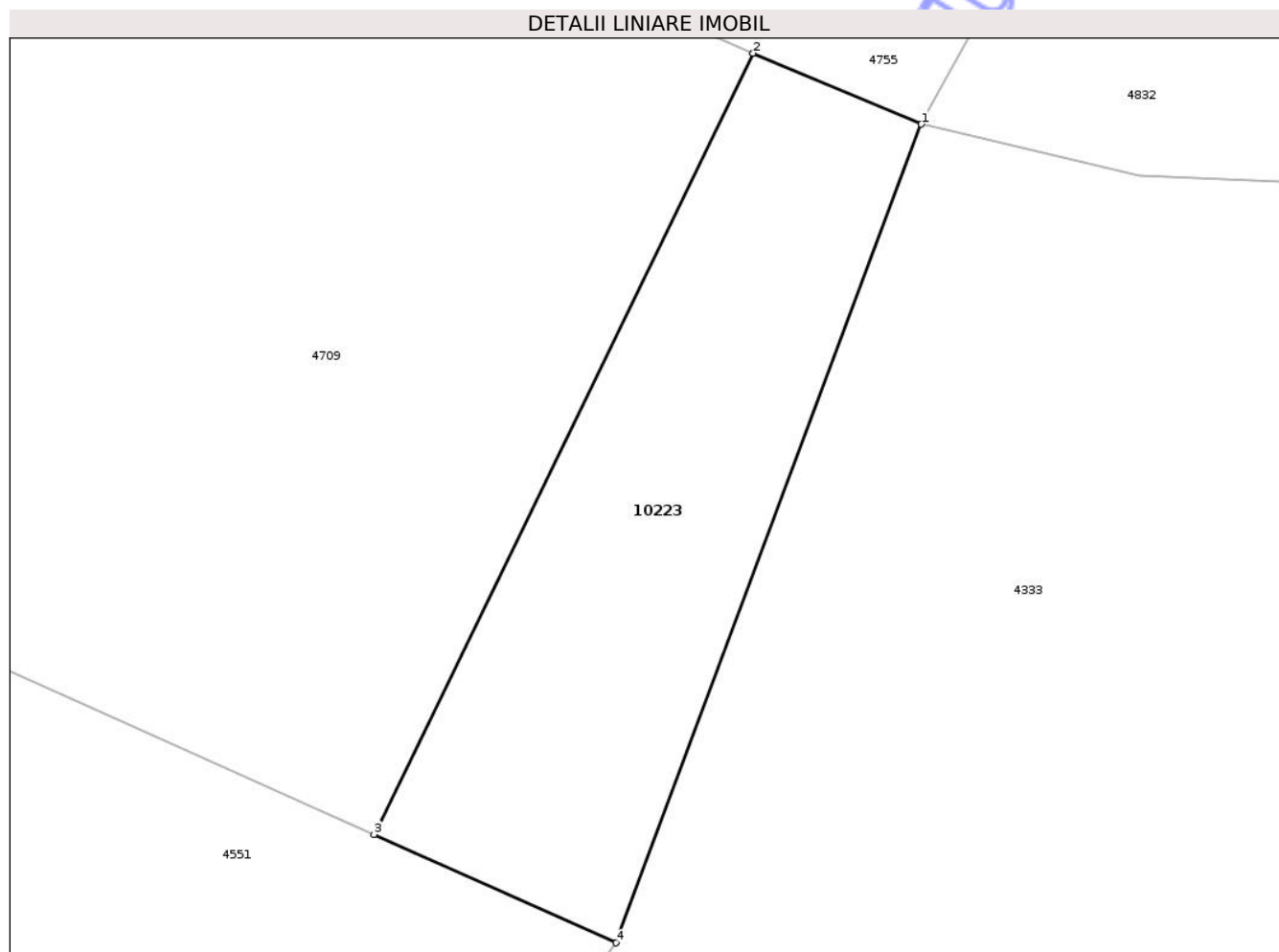
| Inscrieri privind dezmembramintele dreptului de proprietate, drepturi reale de garanție și sarcini | Referințe |
|--|-----------|
| NU SUNT | |

Anexa Nr. 1 La Partea I

Teren

| | | |
|--------------|-----------------|------------------------|
| Nr cadastral | Suprafața (mp)* | Observații / Referințe |
| | 173 | |

* Suprafața este determinată în planul de proiecție Stereo 70.



Date referitoare la teren

| Crt | Categorie folosință | Intra vilan | Suprafața (mp) | Tarla | Parcelă | Nr. topo | Observații / Referințe |
|-----|---------------------|-------------|----------------|-------|---------|----------|------------------------|
| 1 | faneata | DA | 173 | - | - | - | |

Lungime Segmente

1) Valorile lungimilor segmentelor sunt obținute din proiecție în plan.

| Punct început | X / Y | Punct sfârșit | X / Y | Lungime segment (** (m) |
|---------------|----------------------------|---------------|----------------------------|-------------------------|
| 1 | 451.245,342 403.609,256 | 2 | 451.240,326 403.611,369 | 5.443 |
| 2 | 451.240,326 403.611,369 | 3 | 451.229,018 403.588,089 | 25.881 |
| 3 | 451.229,018 403.588,089 | 4 | 451.236,241 403.584,856 | 7.914 |
| 4 | 451.236,241 403.584,856 | 1 | 451.245,342 403.609,256 | 26.042 |

** Lungimile segmentelor sunt determinate în planul de proiecție Stereo 70 și sunt rotunjite la 1 milimetru.

*** Distanţa dintre puncte este formată din segmente cumulate ce sunt mai mici decât valoarea 1 milimetru.

Neutilizabil în Circuitul
Civil

**DATE DESPRE IMOBILUL NR. 10225**

Oficiul de Cadastru și Publicitate Imobiliară VALCEA
Biroul de Cadastru și Publicitate Imobiliară Ramnicu Valcea

A. Partea I. Descrierea imobilului

TEREN Intravilan

Nr. CF vechi:1042
Nr. cadastral vechi:1191

Adresa: Loc. Lunca, Nr. 77, Jud. Valcea, jud.Valcea

| Nr. Crt | Nr cadastral Nr. topografic | Suprafața* (mp) | Observații / Referințe |
|---------|-----------------------------|-----------------|---|
| A1 | 37001 | 3.350 | Sector cadastral:33 Teren neimprejmuit; |

B. Partea II. Proprietari și acte

| Inscrieri privitoare la dreptul de proprietate și alte drepturi reale | | Referințe |
|--|---|-----------|
| 22077 / 09/12/2005 | | |
| Act Notarial nr. 83, din 20/05/2005 emis de BNP Mitroi Maria (CERTIFICAT DE MOSTENITOR;); | | |
| B1 | Intabulare, drept de PROPRIETATE, dobandit prin Succesiune, cota actuala 1/2, cota initiala 1/2 1) POPESCU LUCIAN <i>OBSERVATII: (provenita din conversia CF 1042)</i> | A1 |
| B2 | Intabulare, drept de PROPRIETATE, dobandit prin Succesiune, cota actuala 1/2, cota initiala 1/2 1) POPESCU MARIAN <i>OBSERVATII: (provenita din conversia CF 1042)</i> | A1 |

C. Partea III. SARCINI .

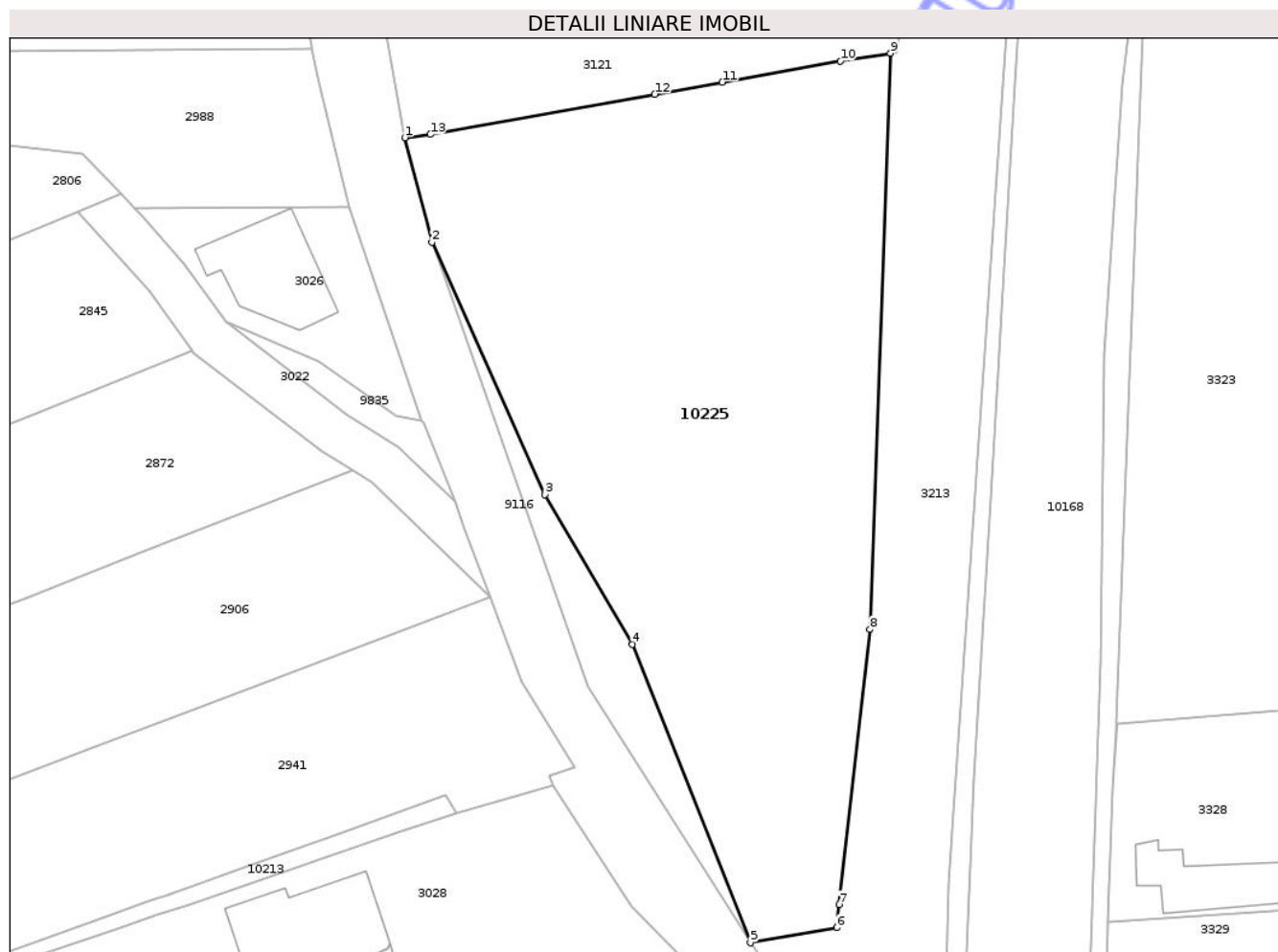
| Inscrieri privind dezmembramintele dreptului de proprietate, drepturi reale de garanție și sarcini | Referințe |
|--|-----------|
| NU SUNT | |

Anexa Nr. 1 La Partea I

Teren

| | | |
|--------------|-----------------|------------------------|
| Nr cadastral | Suprafața (mp)* | Observații / Referințe |
| 37001 | 3.350 | |

* Suprafața este determinată în planul de proiecție Stereo 70.



Date referitoare la teren

| Crt | Categorie folosință | Intra vilan | Suprafața (mp) | Tarla | Parcelă | Nr. topo | Observații / Referințe |
|-----|---------------------|-------------|----------------|-------|---------|----------|------------------------|
| 1 | faneata | DA | 3.350 | - | - | - | |

Lungime Segmente

1) Valorile lungimilor segmentelor sunt obținute din proiecție în plan.

| Punct început | X / Y | Punct sfârșit | X / Y | Lungime segment (** (m) |
|---------------|----------------------------|---------------|----------------------------|-------------------------|
| 1 | 450.611,885 407.042,884 | 2 | 450.614,987 407.030,978 | 12.303 |
| 2 | 450.614,987 407.030,978 | 3 | 450.627,871 407.002,192 | 31.538 |
| 3 | 450.627,871 407.002,192 | 4 | 450.637,838 406.985,128 | 19.762 |
| 4 | 450.637,838 406.985,128 | 5 | 450.651,318 406.951,112 | 36.59 |
| 5 | 450.651,318 406.951,112 | 6 | 450.661,17 406.952,826 | 10.0 |

| Punct început | X / Y | Punct sfârșit | X / Y | Lungime segment (** (m) |
|---------------|----------------------------|---------------|----------------------------|-------------------------|
| 6 | 450.661,17 406.952,826 | 7 | 450.661,468 406.955,482 | 2.673 |
| 7 | 450.661,468 406.955,482 | 8 | 450.664,977 406.986,819 | 31.533 |
| 8 | 450.664,977 406.986,819 | 9 | 450.667,294 407.052,523 | 65.745 |
| 9 | 450.667,294 407.052,523 | 10 | 450.661,575 407.051,638 | 5.787 |
| 10 | 450.661,575 407.051,638 | 11 | 450.648,099 407.049,226 | 13.69 |
| 11 | 450.648,099 407.049,226 | 12 | 450.640,402 407.047,849 | 7.819 |
| 12 | 450.640,402 407.047,849 | 13 | 450.614,792 407.043,265 | 26.017 |
| 13 | 450.614,792 407.043,265 | 1 | 450.611,885 407.042,884 | 2.932 |

** Lungimile segmentelor sunt determinate în planul de proiecție Stereo 70 și sunt rotunjite la 1 milimetru.

*** Distanța dintre puncte este formată din segmente cumulate ce sunt mai mici decât valoarea 1 milimetru.



DATE DESPRE IMOBILUL NR. 10226

Oficiul de Cadastru și Publicitate Imobiliară VALCEA
Biroul de Cadastru și Publicitate Imobiliară Ramnicu Valcea

A. Partea I. Descrierea imobilului

TEREN Intravilan

Adresa: Loc. Olteni, Str Dumbravei, Nr. 13, Jud. Valcea

| Nr. Crt | Nr cadastral Nr. topografic | Suprafața* (mp) | Observații / Referințe |
|---------|--------------------------------|-----------------|---|
| A1 | 40987 | 68 | Sector cadastral:38 Teren neimprejmuit; |

B. Partea II. Proprietari și acte

| Inscrieri privitoare la dreptul de proprietate și alte drepturi reale | Referințe |
|--|-----------|
| 6851 / 23/01/2026 | |
| Act Notarial nr. 3293, din 10/11/2025 emis de Banu Claudia Mihaela (CONTRACT DE VANZARE-CUMPARARE;); | |
| B3 | A1 |
| Intabulare, drept de PROPRIETATE, dobandit prin Conventie, cota actuala 1/1, cota initiala 1/1 | |
| 1) SIMPLY HOUSE SRL , CIF:52832920 | |
| <i>OBSERVATII: pozitie transcrisa din CF 40963/Bujoreni, inscrisa prin incheierea nr. 134936 din 15/12/2025; pozitie transcrisa din CF 36015/Bujoreni, inscrisa prin incheierea nr. 122915 din 11/11/2025;</i> | |

C. Partea III. SARCINI .

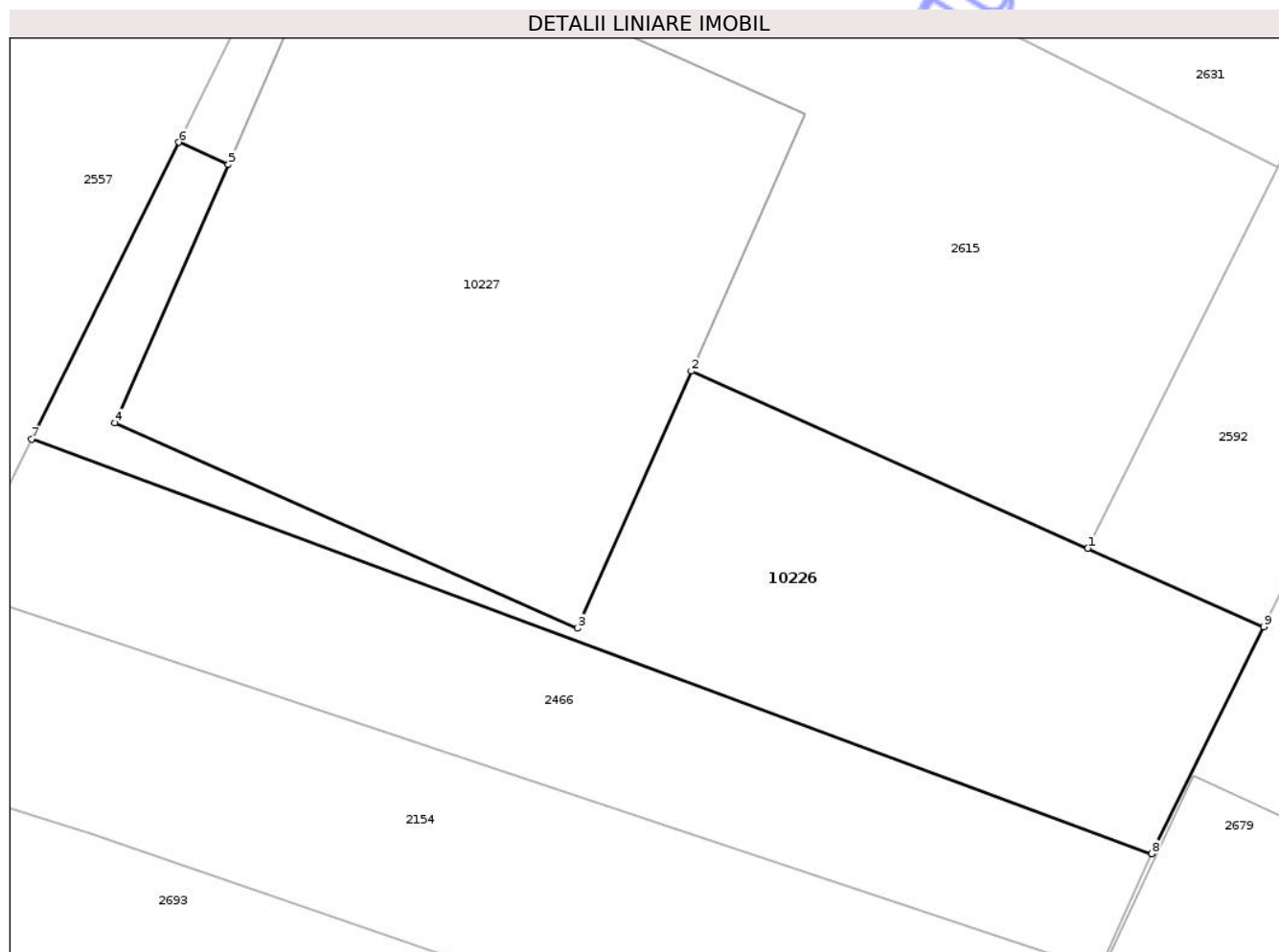
| Inscrieri privind dezmembramintele dreptului de proprietate, drepturi reale de garanție și sarcini | Referințe |
|--|-----------|
| NU SUNT | |

Anexa Nr. 1 La Partea I

Teren

| | | |
|--------------|-----------------|------------------------|
| Nr cadastral | Suprafața (mp)* | Observații / Referințe |
| 40987 | 68 | |

* Suprafața este determinată în planul de proiecție Stereo 70.



Date referitoare la teren

| Crt | Categorie folosință | Intra vilan | Suprafața (mp) | Tarla | Parcelă | Nr. topo | Observații / Referințe |
|-----|---------------------|-------------|----------------|-------|---------|----------|------------------------|
| 1 | curți constructii | DA | 68 | - | - | - | |

Lungime Segmente

1) Valorile lungimilor segmentelor sunt obținute din proiecție în plan.

| Punct început | X / Y | Punct sfârșit | X / Y | Lungime segment (** (m) |
|---------------|----------------------------|---------------|----------------------------|-------------------------|
| 1 | 450.418,224 405.484,068 | 2 | 450.410,979 405.487,303 | 7.934 |
| 2 | 450.410,979 405.487,303 | 3 | 450.408,898 405.482,611 | 5.133 |
| 3 | 450.408,898 405.482,611 | 4 | 450.400,444 405.486,357 | 9.247 |
| 4 | 450.400,444 405.486,357 | 5 | 450.402,517 405.491,078 | 5.156 |
| 5 | 450.402,517 405.491,078 | 6 | 450.401,607 405.491,484 | 0.996 |

| Punct început | X / Y | Punct sfârșit | X / Y | Lungime segment (** (m) |
|---------------|----------------------------|---------------|----------------------------|-------------------------|
| 6 | 450.401,607 405.491,484 | 7 | 450.398,92 405.486,06 | 6.053 |
| 7 | 450.398,92 405.486,06 | 8 | 450.419,39 405.478,49 | 21.825 |
| 8 | 450.419,39 405.478,49 | 9 | 450.421,44 405.482,634 | 4.623 |
| 9 | 450.421,44 405.482,634 | 1 | 450.418,224 405.484,068 | 3.521 |

** Lungimile segmentelor sunt determinate în planul de proiecție Stereo 70 și sunt rotunjite la 1 milimetru.

*** Distanța dintre puncte este formată din segmente cumulate ce sunt mai mici decât valoarea 1 milimetru.

Neutilizabil în Circuitul Civil



DATE DESPRE IMOBILUL NR. 10227

Oficiul de Cadastru și Publicitate Imobiliară VALCEA
Biroul de Cadastru și Publicitate Imobiliară Ramnicu Valcea

A. Partea I. Descrierea imobilului

TEREN Intravilan

Adresa: Loc. Olteni, Str. Dumbravei, Nr. 13, Jud. Valcea

| Nr. Crt | Nr cadastral Nr. topografic | Suprafața* (mp) | Observații / Referințe |
|---------|-----------------------------|-----------------|---|
| A1 | 40986 | 95 | Sector cadastral:38 Teren neimprejmuit; Constructia C1 inregistrata in CF 40986-C1; |

B. Partea II. Proprietari și acte

| Inscrieri privitoare la dreptul de proprietate și alte drepturi reale | Referințe |
|--|-----------|
| 6851 / 23/01/2026 | |
| Act Notarial nr. 3293, din 10/11/2025 emis de Banu Claudia Mihaela (CONTRACT DE VANZARE-CUMPARARE;); | |
| B3 | A1 |
| Intabulare, drept de PROPRIETATE, dobandit prin Conventie, cota actuala 1/1, cota initiala 1/1 | |
| 1) SIMPLY HOUSE SRL , CIF:52832920 | |
| <i>OBSERVATII: pozitie transcrisa din CF 40963/Bujoreni, inregistrata prin incheierea nr. 134936 din 15/12/2025; pozitie transcrisa din CF 36015/Bujoreni, inregistrata prin incheierea nr. 122915 din 11/11/2025;</i> | |

C. Partea III. SARCINI .

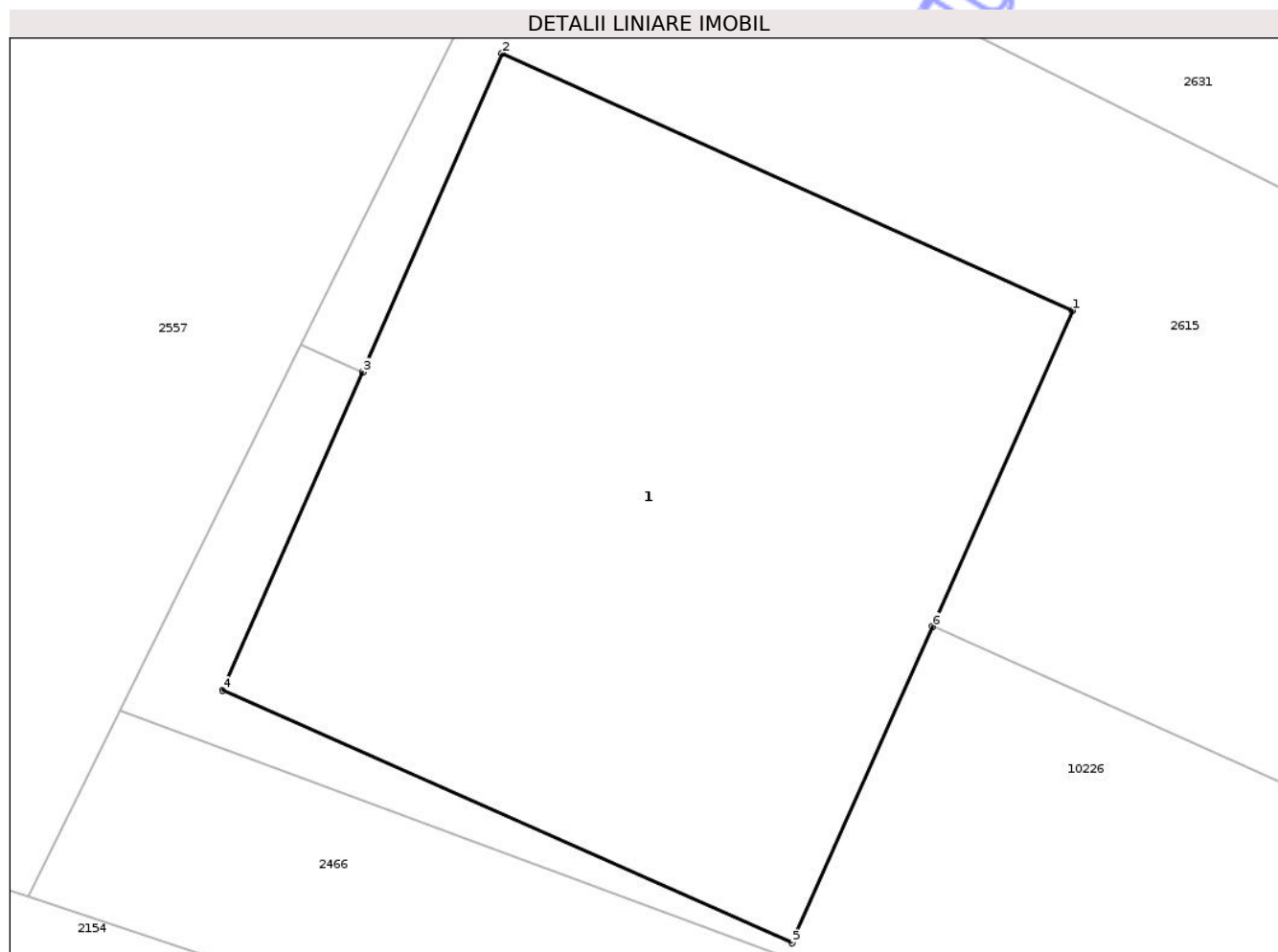
| Inscrieri privind dezmembramintele dreptului de proprietate, drepturi reale de garanție și sarcini | Referințe |
|--|-----------|
| NU SUNT | |

Anexa Nr. 1 La Partea I

Teren

| | | |
|--------------|-----------------|------------------------|
| Nr cadastral | Suprafața (mp)* | Observații / Referințe |
| 40986 | 95 | |

* Suprafața este determinată în planul de proiecție Stereo 70.



Date referitoare la teren

| Crt | Categorie folosință | Intra vilan | Suprafața (mp) | Tarla | Parcelă | Nr. topo | Observații / Referințe |
|-----|---------------------|-------------|----------------|-------|---------|----------|------------------------|
| 1 | curti constructii | DA | 95 | - | - | - | |

Lungime Segmente

1) Valorile lungimilor segmentelor sunt obținute din proiecție în plan.

| Punct început | X / Y | Punct sfârșit | X / Y | Lungime segment (** (m) |
|---------------|----------------------------|---------------|----------------------------|-------------------------|
| 1 | 450.413,06 405.491,995 | 2 | 450.404,593 405.495,808 | 9.286 |
| 2 | 450.404,593 405.495,808 | 3 | 450.402,517 405.491,078 | 5.166 |
| 3 | 450.402,517 405.491,078 | 4 | 450.400,444 405.486,357 | 5.156 |
| 4 | 450.400,444 405.486,357 | 5 | 450.408,898 405.482,611 | 9.247 |
| 5 | 450.408,898 405.482,611 | 6 | 450.410,979 405.487,303 | 5.133 |

| Punct început | X / Y | Punct sfârșit | X / Y | Lungime segment (** (m) |
|---------------|----------------------------|---------------|---------------------------|-------------------------|
| 6 | 450.410,979 405.487,303 | 1 | 450.413,06 405.491,995 | 5.133 |

** Lungimile segmentelor sunt determinate în planul de proiecție Stereo 70 și sunt rotunjite la 1 milimetru.

*** Distanța dintre puncte este formată din segmente cumulate ce sunt mai mici decât valoarea 1 milimetru.

Neutilizabil în Circuitul Civil

**DATE DESPRE IMOBILUL NR. 1**

Oficiul de Cadastru și Publicitate Imobiliară VALCEA
Biroul de Cadastru și Publicitate Imobiliară Ramnicu Valcea

A. Partea I. Descrierea imobilului

Unitate individuală

Adresa: Loc. Olteni, Str Dumbravei, Nr. 13, Ap. 1, Jud. Valcea

Părți comune: acoperis, alte spații comune

| Nr crt | Nr cadastral | Suprafața construită | Suprafața utilă (mp) | Cote părți comune | Cote teren | Observații / Referințe |
|--------|--------------|----------------------|----------------------|-------------------|------------|------------------------|
| A1 | 40986-C1-U1 | 0 | 58,2 | 1/2 | 1/2 | |

B. Partea II. Proprietari și acte

| Inscrieri privitoare la dreptul de proprietate și alte drepturi reale | Referințe |
|--|-----------|
| 22608 / 27/02/2026 | |
| Act Notarial nr. 3293, din 10/11/2025 emis de Banu Claudia Mihaela (CONTRACT DE VANZARE-CUMPARARE); | |
| B2 | A1 |
| Intabulare, drept de PROPRIETATE, dobandit prin Conventie, cota actuala 1/1, cota initiala 1/1 | |
| 1) SIMPLY HOUSE SRL , CIF:52832920 | |
| <i>OBSERVATII: pozitie transcrisa din CF 40963/Bujoreni, inscrisa prin incheierea nr. 134936 din 15/12/2025; pozitie transcrisa din CF 36015/Bujoreni, inscrisa prin incheierea nr. 122915 din 11/11/2025;</i> | |

C. Partea III. SARCINI .

| Inscrieri privind dezmembramintele dreptului de proprietate, drepturi reale de garanție și sarcini | Referințe |
|--|-----------|
| NU SUNT | |

Anexa Nr. 1 La Partea I

Unitate individuală, Adresa: Loc. Olteni, Str Dumbravei, Nr. 13, Ap. 1, Jud. Valcea

Părți comune: acoperis, alte spatii comune

| Nr crt | Nr cadastral | Suprafața construită | Suprafața utilă (mp) | Cote părți comune | Cote teren | Observații / Referințe |
|--------|--------------|----------------------|----------------------|-------------------|------------|------------------------|
| A1 | 40986-C1-U1 | 0 | 58,2 | 1/2 | 1/2 | |

Neutilizabil în Circuitul Civil



DATE DESPRE IMOBILUL NR. 2

Oficiul de Cadastru și Publicitate Imobiliară VALCEA
Biroul de Cadastru și Publicitate Imobiliară Ramnicu Valcea

A. Partea I. Descrierea imobilului

Unitate individuală

Adresa: Loc. Olteni, Str. Dumbravei, Nr. 13, Ap. 2, Jud. Valcea

Părți comune: acoperis, alte spații comune

| Nr crt | Nr cadastral | Suprafața construită | Suprafața utilă (mp) | Cote părți comune | Cote teren | Observații / Referințe |
|--------|--------------|----------------------|----------------------|-------------------|------------|------------------------|
| A1 | 40986-C1-U2 | 0 | 58,2 | 1/2 | 1/2 | |

B. Partea II. Proprietari și acte

| Inscrieri privitoare la dreptul de proprietate și alte drepturi reale | Referințe |
|--|-----------|
| 22608 / 27/02/2026 | |
| Act Notarial nr. 3293, din 10/11/2025 emis de Banu Claudia Mihaela (CONTRACT DE VANZARE-CUMPARARE); | |
| B2 | A1 |
| Intabulare, drept de PROPRIETATE, dobândit prin Convenție, cota actuala 1/1, cota initiala 1/1 | |
| 1) SIMPLY HOUSE SRL , CIF:52832920 | |
| <i>OBSERVATII: pozitie transcrisa din CF 40963/Bujoreni, inscrisa prin incheierea nr. 134936 din 15/12/2025; pozitie transcrisa din CF 36015/Bujoreni, inscrisa prin incheierea nr. 122915 din 11/11/2025;</i> | |

C. Partea III. SARCINI .

| Inscrieri privind dezmembramintele dreptului de proprietate, drepturi reale de garanție și sarcini | Referințe |
|--|-----------|
| NU SUNT | |

Anexa Nr. 1 La Partea I**Unitate individuală, Adresa:** Loc. Olteni, Str Dumbravei, Nr. 13, Ap. 2, Jud. Valcea**Părți comune:** acoperis, alte spatii comune

| Nr crt | Nr cadastral | Suprafața construită | Suprafața utilă (mp) | Cote părți comune | Cote teren | Observații / Referințe |
|--------|--------------|----------------------|----------------------|-------------------|------------|------------------------|
| A1 | 40986-C1-U2 | 0 | 58,2 | 1/2 | 1/2 | |

Neutilizabil în Circuitul Civil



DATE DESPRE IMOBILUL NR. 10228

Oficiul de Cadastru și Publicitate Imobiliară VALCEA
Biroul de Cadastru și Publicitate Imobiliară Ramnicu Valcea

A. Partea I. Descrierea imobilului

TEREN Intravilan

Adresa: Loc. Malu Alb, Jud. Valcea, pct. In Lunca si punct Ciresii Ilenii

| Nr. Crt | Nr cadastral Nr. topografic | Suprafața* (mp) | Observații / Referințe |
|---------|--------------------------------|-----------------|---|
| A1 | 40730 | 38 | Sector cadastral:49 Teren neimprejmuit; |

B. Partea II. Proprietari și acte

| Inscrieri privitoare la dreptul de proprietate și alte drepturi reale | Referințe |
|--|-----------|
| 18048 / 21/02/2025 | |
| Act Notarial nr. 1106, din 30/05/2024 emis de NP Cerbeanu Iulia Monica (CONTRACT DE VANZARE-CUMPARARE;); | |
| B2 | A1 |
| Intabulare, drept de PROPRIETATE, dobandit prin Conventie, cota actuala 1/1, cota initiala 1/1 | |
| 1) ALEXANDRU ANDREI-CRISTIAN | |
| <i>OBSERVATII: pozitie transcrisa din CF 36909/Bujoreni, inscrisa prin incheierea nr. 46114 din 03/06/2024; bun propriu, cu titlu de cumparare</i> | |

C. Partea III. SARCINI .

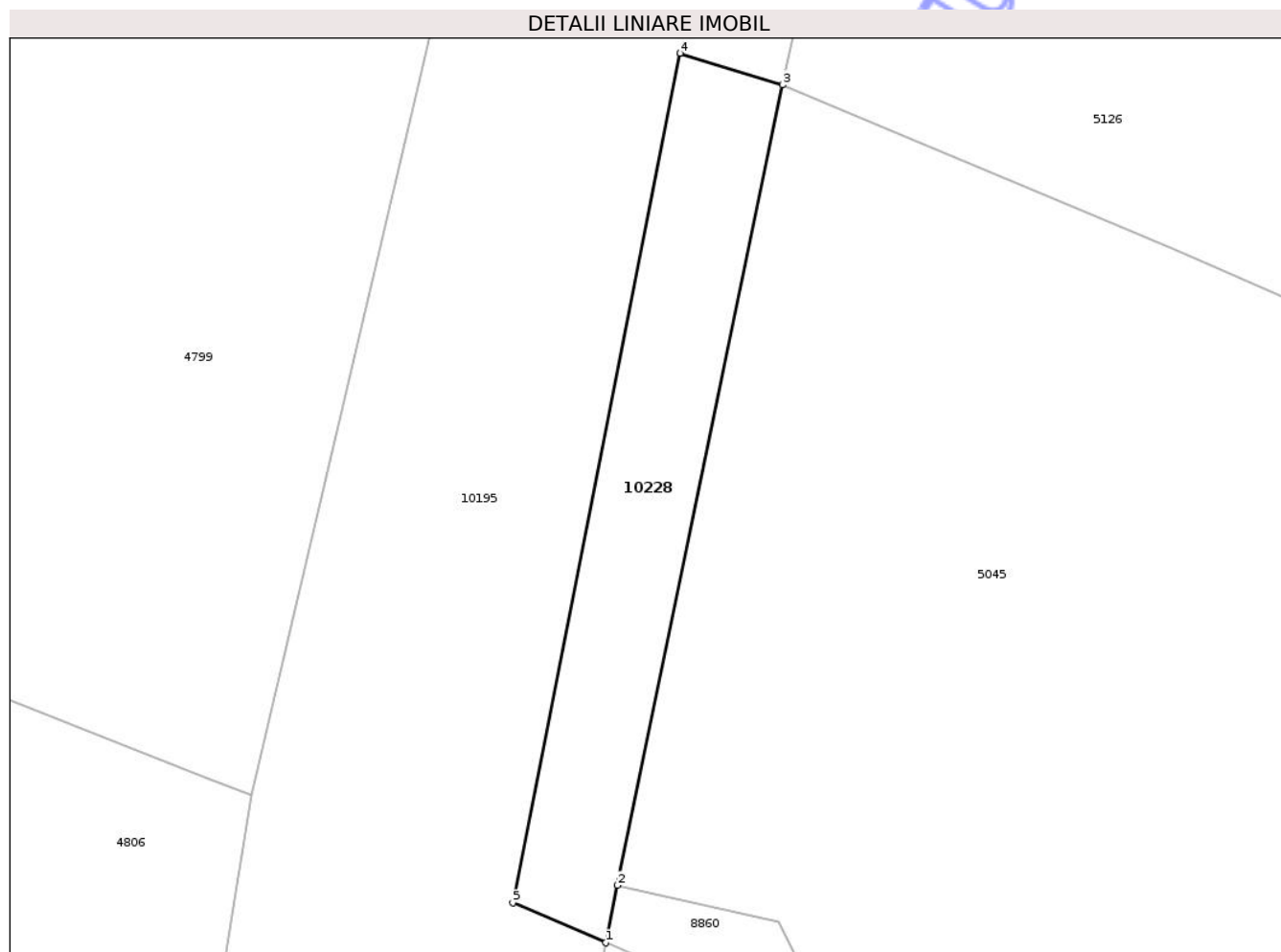
| Inscrieri privind dezmembramintele dreptului de proprietate, drepturi reale de garanție și sarcini | Referințe |
|--|-----------|
| NU SUNT | |

Anexa Nr. 1 La Partea I

Teren

| | | |
|--------------|-----------------|------------------------|
| Nr cadastral | Suprafața (mp)* | Observații / Referințe |
| 40730 | 38 | |

* Suprafața este determinată în planul de proiecție Stereo 70.



Date referitoare la teren

| Crt | Categorie folosință | Intravilan | Suprafața (mp) | Tarla | Parcelă | Nr. topo | Observații / Referințe |
|-----|---------------------|------------|----------------|-------|---------|----------|------------------------|
| 1 | arabil | DA | 38 | - | - | - | |

Lungime Segmente

1) Valorile lungimilor segmentelor sunt obținute din proiecție în plan.

| Punct început | X / Y | Punct sfârșit | X / Y | Lungime segment (** (m) |
|---------------|----------------------------|---------------|----------------------------|-------------------------|
| 1 | 451.374,188 404.765,375 | 2 | 451.374,433 404.766,56 | 1.21 |
| 2 | 451.374,433 404.766,56 | 3 | 451.377,846 404.783,081 | 16.87 |
| 3 | 451.377,846 404.783,081 | 4 | 451.375,73 404.783,735 | 2.215 |
| 4 | 451.375,73 404.783,735 | 5 | 451.372,269 404.766,198 | 17.875 |
| 5 | 451.372,269 404.766,198 | 1 | 451.374,188 404.765,375 | 2.088 |

** Lungimile segmentelor sunt determinate în planul de proiecție Stereo 70 și sunt rotunjite la 1 milimetru.

*** Distanța dintre puncte este formată din segmente cumulate ce sunt mai mici decât valoarea 1 milimetru.

Neutilizabil în Circuitul
Civil

**DATE DESPRE IMOBILUL NR. 10181**

Oficiul de Cadastru și Publicitate Imobiliară VALCEA
Biroul de Cadastru și Publicitate Imobiliară Ramnicu Valcea

A. Partea I. Descrierea imobilului

TEREN Intravilan

Adresa: Loc. Olteni, Jud. Valcea

| Nr. Crt | Nr cadastral Nr. topografic | Suprafața* (mp) | Observații / Referințe |
|---------|-----------------------------|-----------------|--|
| A1 | | 319 | Sector cadastral:0 Teren neimprejmuit; |

B. Partea II. Proprietari și acte

| Inscrieri privitoare la dreptul de proprietate și alte drepturi reale | Referințe |
|--|-----------|
| / | |
| Act Normativ nr. 7, din 13/03/1996 emis de PARLAMENTUL ROMÂNIEI (LEGE;); | |
| B1 | A1 |
| Inscrierea provizorie, drept de PROPRIETATE, dobandit prin Lege, cota actuala 1/1, cota initiala 1/1 | |
| 1) COMUNA BUJORENI, CIF:2541010 | |

C. Partea III. SARCINI .

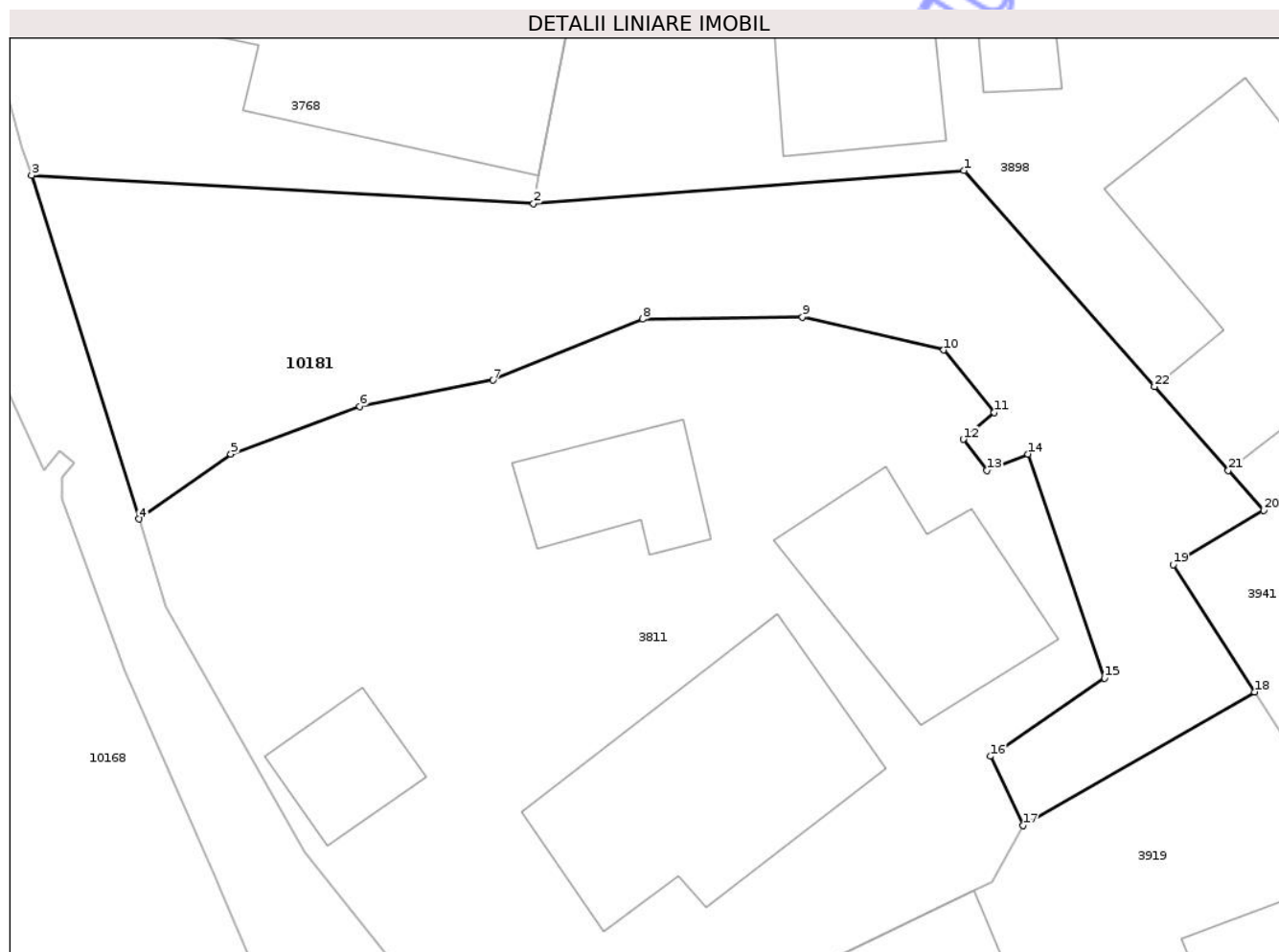
| Inscrieri privind dezmembramintele dreptului de proprietate, drepturi reale de garanție și sarcini | Referințe |
|--|-----------|
| NU SUNT | |

Anexa Nr. 1 La Partea I

Teren

| | | |
|--------------|-----------------|------------------------|
| Nr cadastral | Suprafața (mp)* | Observații / Referințe |
| | 319 | |

* Suprafața este determinată în planul de proiecție Stereo 70.



Date referitoare la teren

| Crt | Categorie folosință | Intra vilan | Suprafața (mp) | Tarla | Parcelă | Nr. topo | Observații / Referințe |
|-----|---------------------|-------------|----------------|-------|---------|----------|------------------------|
| 1 | drum | DA | 319 | - | - | - | |

Lungime Segmente

1) Valorile lungimilor segmentelor sunt obținute din proiecție în plan.

| Punct început | X / Y | Punct sfârșit | X / Y | Lungime segment (** (m) |
|---------------|----------------------------|---------------|----------------------------|-------------------------|
| 1 | 450.896,736 406.613,403 | 2 | 450.881,61 406.612,241 | 15.171 |
| 3 | 450.863,974 406.613,234 | 4 | 450.867,746 406.601,168 | 12.642 |
| 5 | 450.870,972 406.603,448 | 6 | 450.875,51 406.605,122 | 4.837 |
| 7 | 450.880,183 406.606,045 | 8 | 450.885,44 406.608,188 | 5.677 |
| 9 | 450.891,064 406.608,259 | 10 | 450.896,025 406.607,102 | 5.094 |

| Punct început | X / Y | Punct sfârșit | X / Y | Lungime segment (** (m) |
|---------------|----------------------------|---------------|----------------------------|-------------------------|
| 2 | 450.881,61 406.612,241 | 3 | 450.863,974 406.613,234 | 17.664 |
| 4 | 450.867,746 406.601,168 | 5 | 450.870,972 406.603,448 | 3.95 |
| 6 | 450.875,51 406.605,122 | 7 | 450.880,183 406.606,045 | 4.763 |
| 8 | 450.885,44 406.608,188 | 9 | 450.891,064 406.608,259 | 5.624 |
| 10 | 450.896,025 406.607,102 | 11 | 450.897,797 406.604,906 | 2.822 |

| Punct început | X / Y | Punct sfârșit | X / Y | Lungime segment (** (m) |
|---------------|----------------------------|---------------|----------------------------|-------------------------|
| 11 | 450.897,797 406.604,906 | 12 | 450.896,716 406.603,966 | 1.433 |
| 13 | 450.897,544 406.602,878 | 14 | 450.898,988 406.603,446 | 1.552 |
| 15 | 450.901,675 406.595,587 | 16 | 450.897,665 406.592,836 | 4.863 |
| 17 | 450.898,817 406.590,409 | 18 | 450.906,943 406.595,1 | 9.383 |
| 19 | 450.904,089 406.599,571 | 20 | 450.907,27 406.601,467 | 3.703 |
| 21 | 450.906,026 406.602,877 | 22 | 450.903,429 406.605,819 | 3.924 |

| Punct început | X / Y | Punct sfârșit | X / Y | Lungime segment (** (m) |
|---------------|----------------------------|---------------|----------------------------|-------------------------|
| 12 | 450.896,716 406.603,966 | 13 | 450.897,544 406.602,878 | 1.367 |
| 14 | 450.898,988 406.603,446 | 15 | 450.901,675 406.595,587 | 8.306 |
| 16 | 450.897,665 406.592,836 | 17 | 450.898,817 406.590,409 | 2.687 |
| 18 | 450.906,943 406.595,1 | 19 | 450.904,089 406.599,571 | 5.304 |
| 20 | 450.907,27 406.601,467 | 21 | 450.906,026 406.602,877 | 1.88 |
| 22 | 450.903,429 406.605,819 | 1 | 450.896,736 406.613,403 | 10.115 |

** Lungimile segmentelor sunt determinate în planul de proiecție Stereo 70 și sunt rotunjite la 1 milimetru.

*** Distanța dintre puncte este formată din segmente cumulate ce sunt mai mici decât valoarea 1 milimetru.

Neutilizabil în Cămin
Civil

**DATE DESPRE IMOBILUL NR. 10183**

Oficiul de Cadastru și Publicitate Imobiliară VALCEA
Biroul de Cadastru și Publicitate Imobiliară Ramnicu Valcea

A. Partea I. Descrierea imobilului

TEREN Intravilan

Adresa: Loc. Olteni, Str Calea Lui Traian, Jud. Valcea, Bujoreni si Olteni

| Nr. Crt | Nr cadastral Nr. topografic | Suprafața* (mp) | Observații / Referințe |
|---------|-----------------------------|------------------------------------|--|
| A1 | 40163 | Din acte: 7.050 Masurata: 7.117 | Sector cadastral:0 Teren neimprejmuit; |

B. Partea II. Proprietari și acte

| Inscrieri privitoare la dreptul de proprietate și alte drepturi reale | Referințe |
|--|-----------|
| 5522 / 20/01/2023 | |
| Act Administrativ nr. 96, din 16/12/2022 emis de Consiliul local al comunei Bujoreni (HOTARAREA CONSILIULUI LOCAL; act administrativ nr Adresa nr.532 din 11.01.2023, emis de Primaria comunei Bujoreni; act administrativ nr Hotararea nr. 95 din 16.12.2022, emis de Consiliul local al comunei Bujoreni); | |
| B1 | A1 |
| Intabulare, drept de PROPRIETATE, dobandit prin Lege, cota actuala 1/1, cota initiala 1/1 | |
| 1) COMUNA BUJORENI , CIF:2541010 | |
| OBSERVATII: domeniu public | |

C. Partea III. SARCINI .

| Inscrieri privind dezmembramintele dreptului de proprietate, drepturi reale de garanție și sarcini | Referințe |
|--|-----------|
| NU SUNT | |

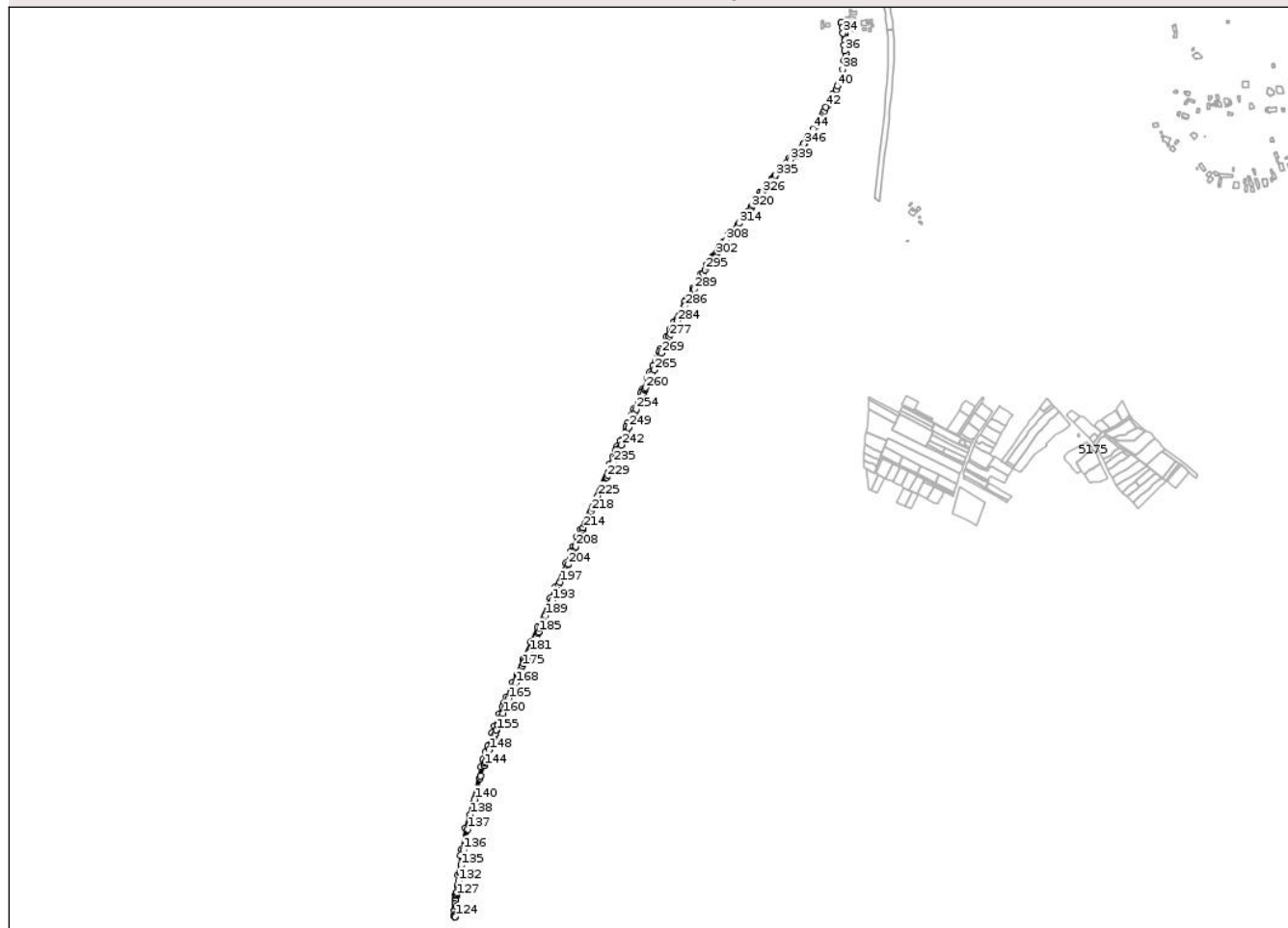
Anexa Nr. 1 La Partea I

Teren

| | | |
|--------------|------------------------------------|------------------------|
| Nr cadastral | Suprafața (mp)* | Observații / Referințe |
| 40163 | Din acte: 7.050 Masurata: 7.117 | |

* Suprafața este determinată în planul de proiecție Stereo 70.

DETALII LINIARE IMOBIL



Date referitoare la teren

| Crt | Categorie folosință | Intra vilan | Suprafața (mp) | Tarla | Parcelă | Nr. topo | Observații / Referințe |
|-----|---------------------|-------------|----------------|-------|---------|----------|------------------------|
| 1 | drum | DA | 7.117 | - | - | - | |

Lungime Segmente

1) Valorile lungimilor segmentelor sunt obținute din proiecție în plan.

| Punct început | X / Y | Punct sfârșit | X / Y | Lungime segment | Punct început | X / Y | Punct sfârșit | X / Y | Lungime segment | Punct început | X / Y | Punct sfârșit | X / Y | Lungime segment |
|---------------|----------------------------|---------------|----------------------------|-----------------|---------------|----------------------------|---------------|----------------------------|-----------------|---------------|----------------------------|---------------|----------------------------|-----------------|
| 1 | 450.954,699 406.030,571 | 2 | 450.960,229 406.040,06 | 10.983 | 2 | 450.960,229 406.040,06 | 3 | 450.961,395 406.041,494 | 1.848 | 3 | 450.961,395 406.041,494 | 4 | 450.970,684 406.055,515 | 16.819 |
| 4 | 450.970,684 406.055,515 | 5 | 450.975,453 406.062,713 | 8.634 | 5 | 450.975,453 406.062,713 | 6 | 450.978,034 406.066,609 | 4.673 | 6 | 450.978,034 406.066,609 | 7 | 450.980,205 406.070,679 | 4.613 |
| 7 | 450.980,205 406.070,679 | 8 | 450.983,148 406.075,947 | 6.034 | 8 | 450.983,148 406.075,947 | 9 | 450.986,723 406.081,985 | 7.017 | 9 | 450.986,723 406.081,985 | 10 | 450.990,794 406.088,762 | 7.906 |
| 10 | 450.990,794 406.088,762 | 11 | 450.992,423 406.091,649 | 3.315 | 11 | 450.992,423 406.091,649 | 12 | 450.998,191 406.102,029 | 11.875 | 12 | 450.998,191 406.102,029 | 13 | 451.000,958 406.107,158 | 5.828 |
| 13 | 451.000,958 406.107,158 | 14 | 451.003,97 406.112,791 | 6.388 | 14 | 451.003,97 406.112,791 | 15 | 451.006,962 406.118,431 | 6.384 | 15 | 451.006,962 406.118,431 | 16 | 451.013,972 406.132,209 | 15.459 |

| Punct început | X / Y | Punct sfârșit | X / Y | Lungime segment | Punct început | X / Y | Punct sfârșit | X / Y | Lungime segment | Punct început | X / Y | Punct sfârșit | X / Y | Lungime segment |
|---------------|----------------------------|---------------|----------------------------|-----------------|---------------|----------------------------|---------------|----------------------------|-----------------|---------------|----------------------------|---------------|----------------------------|-----------------|
| 16 | 451.013,972 406.132,209 | 17 | 451.018,985 406.143,001 | 11.899 | 17 | 451.018,985 406.143,001 | 18 | 451.020,978 406.148,152 | 5.523 | 18 | 451.020,978 406.148,152 | 19 | 451.035,316 406.184,484 | 39.059 |
| 19 | 451.035,316 406.184,484 | 20 | 451.034,421 406.186,667 | 2.359 | 20 | 451.034,421 406.186,667 | 21 | 451.034,383 406.186,99 | 0.325 | 21 | 451.034,383 406.186,99 | 22 | 451.033,08 406.198,227 | 11.312 |
| 22 | 451.033,08 406.198,227 | 23 | 451.032,655 406.201,88 | 3.678 | 23 | 451.032,655 406.201,88 | 24 | 451.032,086 406.217,048 | 15.179 | 24 | 451.032,086 406.217,048 | 25 | 451.031,185 406.225,023 | 8.026 |
| 25 | 451.031,185 406.225,023 | 26 | 451.030,117 406.234,421 | 9.458 | 26 | 451.030,117 406.234,421 | 27 | 451.031,423 406.234,698 | 1.335 | 27 | 451.031,423 406.234,698 | 28 | 451.029,966 406.239,388 | 4.911 |
| 28 | 451.029,966 406.239,388 | 29 | 451.029,947 406.239,448 | 0.063 | 29 | 451.029,947 406.239,448 | 30 | 451.027,816 406.246,309 | 7.184 | 30 | 451.027,816 406.246,309 | 31 | 451.024,867 406.258,959 | 12.989 |
| 31 | 451.024,867 406.258,959 | 32 | 451.023,846 406.258,83 | 1.029 | 32 | 451.023,846 406.258,83 | 33 | 451.025,665 406.249,083 | 9.915 | 33 | 451.025,665 406.249,083 | 34 | 451.027,484 406.239,335 | 9.916 |
| 34 | 451.027,484 406.239,335 | 35 | 451.029,864 406.216,451 | 23.007 | 35 | 451.029,864 406.216,451 | 36 | 451.030,349 406.205,952 | 10.51 | 36 | 451.030,349 406.205,952 | 37 | 451.029,566 406.186,97 | 18.998 |
| 37 | 451.029,566 406.186,97 | 38 | 451.026,607 406.170,6 | 16.635 | 38 | 451.026,607 406.170,6 | 39 | 451.021,151 406.150,822 | 20.517 | 39 | 451.021,151 406.150,822 | 40 | 451.016,436 406.138,791 | 12.922 |
| 40 | 451.016,436 406.138,791 | 41 | 451.007,903 406.122,699 | 18.214 | 41 | 451.007,903 406.122,699 | 42 | 450.995,076 406.099,672 | 26.359 | 42 | 450.995,076 406.099,672 | 43 | 450.978,257 406.070,727 | 33.477 |
| 43 | 450.978,257 406.070,727 | 44 | 450.970,257 406.058,16 | 14.897 | 44 | 450.970,257 406.058,16 | 45 | 450.959,322 406.041,193 | 20.185 | 45 | 450.959,322 406.041,193 | 46 | 450.941,302 406.017,655 | 29.644 |
| 46 | 450.941,302 406.017,655 | 47 | 450.932,822 406.008,643 | 12.374 | 47 | 450.932,822 406.008,643 | 48 | 450.926,354 406.002,422 | 8.974 | 48 | 450.926,354 406.002,422 | 49 | 450.913,777 405.988,589 | 18.696 |
| 49 | 450.913,777 405.988,589 | 50 | 450.910,462 405.985,157 | 4.772 | 50 | 450.910,462 405.985,157 | 51 | 450.907,253 405.981,437 | 4.913 | 51 | 450.907,253 405.981,437 | 52 | 450.892,51 405.963,263 | 23.402 |
| 52 | 450.892,51 405.963,263 | 53 | 450.870,303 405.936,867 | 34.495 | 53 | 450.870,303 405.936,867 | 54 | 450.841,516 405.897,884 | 48.46 | 54 | 450.841,516 405.897,884 | 55 | 450.813,621 405.861,047 | 46.207 |
| 55 | 450.813,621 405.861,047 | 56 | 450.811,123 405.857,629 | 4.234 | 56 | 450.811,123 405.857,629 | 57 | 450.801,313 405.844,583 | 16.323 | 57 | 450.801,313 405.844,583 | 58 | 450.795,98 405.837,799 | 8.629 |
| 58 | 450.795,98 405.837,799 | 59 | 450.791,333 405.831,417 | 7.895 | 59 | 450.791,333 405.831,417 | 60 | 450.780,803 405.816,867 | 17.961 | 60 | 450.780,803 405.816,867 | 61 | 450.769,267 405.800,059 | 20.386 |
| 61 | 450.769,267 405.800,059 | 62 | 450.758,948 405.783,25 | 19.724 | 62 | 450.758,948 405.783,25 | 63 | 450.743,839 405.756,627 | 30.612 | 63 | 450.743,839 405.756,627 | 64 | 450.730,425 405.735,16 | 25.313 |
| 64 | 450.730,425 405.735,16 | 65 | 450.727,719 405.730,856 | 5.084 | 65 | 450.727,719 405.730,856 | 66 | 450.706,557 405.692,689 | 43.641 | 66 | 450.706,557 405.692,689 | 67 | 450.699,691 405.679,076 | 15.246 |
| 67 | 450.699,691 405.679,076 | 68 | 450.692,438 405.663,885 | 16.834 | 68 | 450.692,438 405.663,885 | 69 | 450.682,582 405.642,274 | 23.752 | 69 | 450.682,582 405.642,274 | 70 | 450.680,041 405.636,676 | 6.148 |
| 70 | 450.680,041 405.636,676 | 71 | 450.674,477 405.623,993 | 13.85 | 71 | 450.674,477 405.623,993 | 72 | 450.672,513 405.619,576 | 4.834 | 72 | 450.672,513 405.619,576 | 73 | 450.668,113 405.609,723 | 10.791 |
| 73 | 450.668,113 405.609,723 | 74 | 450.662,428 405.596,953 | 13.978 | 74 | 450.662,428 405.596,953 | 75 | 450.657,911 405.586,799 | 11.113 | 75 | 450.657,911 405.586,799 | 76 | 450.648,143 405.564,862 | 24.013 |
| 76 | 450.648,143 405.564,862 | 77 | 450.645,243 405.558,23 | 7.238 | 77 | 450.645,243 405.558,23 | 78 | 450.639,698 405.545,796 | 13.614 | 78 | 450.639,698 405.545,796 | 79 | 450.631,871 405.528,15 | 19.304 |
| 79 | 450.631,871 405.528,15 | 80 | 450.627,181 405.517,267 | 11.851 | 80 | 450.627,181 405.517,267 | 81 | 450.620,033 405.501,121 | 17.657 | 81 | 450.620,033 405.501,121 | 82 | 450.617,379 405.495,052 | 6.624 |
| 82 | 450.617,379 405.495,052 | 83 | 450.605,363 405.467,766 | 29.815 | 83 | 450.605,363 405.467,766 | 84 | 450.600,529 405.456,723 | 12.055 | 84 | 450.600,529 405.456,723 | 85 | 450.597,495 405.449,934 | 7.436 |
| 85 | 450.597,495 405.449,934 | 86 | 450.592,066 405.437,457 | 13.607 | 86 | 450.592,066 405.437,457 | 87 | 450.586,144 405.423,95 | 14.748 | 87 | 450.586,144 405.423,95 | 88 | 450.531,277 405.300,295 | 135.281 |
| 88 | 450.531,277 405.300,295 | 89 | 450.524,673 405.285,508 | 16.195 | 89 | 450.524,673 405.285,508 | 90 | 450.516,865 405.267,359 | 19.757 | 90 | 450.516,865 405.267,359 | 91 | 450.512,848 405.258,024 | 10.163 |
| 91 | 450.512,848 405.258,024 | 92 | 450.503,254 405.236,286 | 23.761 | 92 | 450.503,254 405.236,286 | 93 | 450.483,091 405.190,767 | 49.785 | 93 | 450.483,091 405.190,767 | 94 | 450.474,112 405.170,431 | 22.23 |
| 94 | 450.474,112 405.170,431 | 95 | 450.449,207 405.114,412 | 61.306 | 95 | 450.449,207 405.114,412 | 96 | 450.437,139 405.087,499 | 29.495 | 96 | 450.437,139 405.087,499 | 97 | 450.422,21 405.053,585 | 37.054 |
| 97 | 450.422,21 405.053,585 | 98 | 450.410,016 405.025,771 | 30.37 | 98 | 450.410,016 405.025,771 | 99 | 450.403,055 405.010,145 | 17.106 | 99 | 450.403,055 405.010,145 | 100 | 450.390,769 404.982,342 | 30.397 |
| 100 | 450.390,769 404.982,342 | 101 | 450.386,643 404.972,959 | 10.25 | 101 | 450.386,643 404.972,959 | 102 | 450.382,791 404.964,063 | 9.694 | 102 | 450.382,791 404.964,063 | 103 | 450.377,161 404.950,148 | 15.011 |
| 103 | 450.377,161 404.950,148 | 104 | 450.368,064 404.927,172 | 24.711 | 104 | 450.368,064 404.927,172 | 105 | 450.363,73 404.914,622 | 13.277 | 105 | 450.363,73 404.914,622 | 106 | 450.354,903 404.889,837 | 26.31 |
| 106 | 450.354,903 404.889,837 | 107 | 450.351,119 404.878,124 | 12.309 | 107 | 450.351,119 404.878,124 | 108 | 450.346,616 404.864,25 | 14.586 | 108 | 450.346,616 404.864,25 | 109 | 450.343,002 404.851,095 | 13.642 |
| 109 | 450.343,002 404.851,095 | 110 | 450.313,23 404.734,774 | 120.071 | 110 | 450.313,23 404.734,774 | 111 | 450.305,58 404.694,31 | 41.181 | 111 | 450.305,58 404.694,31 | 112 | 450.303,54 404.682,833 | 11.657 |
| 112 | 450.303,54 404.682,833 | 113 | 450.299,012 404.646,33 | 36.783 | 113 | 450.299,012 404.646,33 | 114 | 450.294,215 404.609,461 | 37.18 | 114 | 450.294,215 404.609,461 | 115 | 450.293,588 404.600,619 | 8.864 |

| Punct început | X / Y | Punct sfârșit | X / Y | Lungime segment | Punct început | X / Y | Punct sfârșit | X / Y | Lungime segment | Punct început | X / Y | Punct sfârșit | X / Y | Lungime segment |
|---------------|----------------------------|---------------|----------------------------|-----------------|---------------|----------------------------|---------------|----------------------------|-----------------|---------------|----------------------------|---------------|----------------------------|-----------------|
| 115 | 450.293,588 404.600,619 | 116 | 450.294,747 404.598,077 | 2.794 | 116 | 450.294,747 404.598,077 | 117 | 450.293,637 404.591,514 | 6.656 | 117 | 450.293,637 404.591,514 | 118 | 450.292,865 404.582,847 | 8.701 |
| 118 | 450.292,865 404.582,847 | 119 | 450.292,828 404.577,942 | 4.905 | 119 | 450.292,828 404.577,942 | 120 | 450.292,073 404.570,602 | 7.379 | 120 | 450.292,073 404.570,602 | 121 | 450.292,178 404.568,312 | 2.292 |
| 121 | 450.292,178 404.568,312 | 122 | 450.292,938 404.566,775 | 1.715 | 122 | 450.292,938 404.566,775 | 123 | 450.293,682 404.566,899 | 0.754 | 123 | 450.293,682 404.566,899 | 124 | 450.293,99 404.567,109 | 0.373 |
| 124 | 450.293,99 404.567,109 | 125 | 450.295,25 404.586,93 | 19.861 | 125 | 450.295,25 404.586,93 | 126 | 450.297,066 404.606,979 | 20.131 | 126 | 450.297,066 404.606,979 | 127 | 450.296,556 404.607,839 | 1.0 |
| 127 | 450.296,556 404.607,839 | 128 | 450.296,355 404.609,703 | 1.875 | 128 | 450.296,355 404.609,703 | 129 | 450.296,801 404.612,521 | 2.853 | 129 | 450.296,801 404.612,521 | 130 | 450.298,597 404.623,857 | 11.477 |
| 130 | 450.298,597 404.623,857 | 131 | 450.299,241 404.628,334 | 4.523 | 131 | 450.299,241 404.628,334 | 132 | 450.300,128 404.634,5 | 6.229 | 132 | 450.300,128 404.634,5 | 133 | 450.302,261 404.649,332 | 14.985 |
| 133 | 450.302,261 404.649,332 | 134 | 450.302,672 404.652,192 | 2.889 | 134 | 450.302,672 404.652,192 | 135 | 450.304,597 404.664,188 | 12.149 | 135 | 450.304,597 404.664,188 | 136 | 450.309,434 404.693,593 | 29.8 |
| 136 | 450.309,434 404.693,593 | 137 | 450.317,052 404.732,373 | 39.521 | 137 | 450.317,052 404.732,373 | 138 | 450.322,607 404.760,021 | 28.201 | 138 | 450.322,607 404.760,021 | 139 | 450.328,525 404.782,67 | 23.409 |
| 139 | 450.328,525 404.782,67 | 140 | 450.330,267 404.788,81 | 6.382 | 140 | 450.330,267 404.788,81 | 141 | 450.341,066 404.829,396 | 41.998 | 141 | 450.341,066 404.829,396 | 142 | 450.342,183 404.833,592 | 4.342 |
| 142 | 450.342,183 404.833,592 | 143 | 450.348,604 404.853,366 | 20.79 | 143 | 450.348,604 404.853,366 | 144 | 450.348,769 404.853,299 | 0.178 | 144 | 450.348,769 404.853,299 | 145 | 450.350,078 404.857,484 | 4.385 |
| 145 | 450.350,078 404.857,484 | 146 | 450.350,928 404.860,204 | 2.85 | 146 | 450.350,928 404.860,204 | 147 | 450.354,38 404.871,243 | 11.566 | 147 | 450.354,38 404.871,243 | 148 | 450.357,932 404.882,704 | 11.999 |
| 148 | 450.357,932 404.882,704 | 149 | 450.362,141 404.894,98 | 12.978 | 149 | 450.362,141 404.894,98 | 150 | 450.362,358 404.896,015 | 1.058 | 150 | 450.362,358 404.896,015 | 151 | 450.363,816 404.899,728 | 3.989 |
| 151 | 450.363,816 404.899,728 | 152 | 450.367,179 404.908,304 | 9.212 | 152 | 450.367,179 404.908,304 | 153 | 450.369,019 404.913,14 | 5.174 | 153 | 450.369,019 404.913,14 | 154 | 450.371,766 404.920,108 | 7.49 |
| 154 | 450.371,766 404.920,108 | 155 | 450.371,598 404.920,167 | 0.178 | 155 | 450.371,598 404.920,167 | 156 | 450.375,216 404.930,013 | 10.49 | 156 | 450.375,216 404.930,013 | 157 | 450.375,507 404.929,915 | 0.307 |
| 157 | 450.375,507 404.929,915 | 158 | 450.381,134 404.944,395 | 15.535 | 158 | 450.381,134 404.944,395 | 159 | 450.382,419 404.947,651 | 3.5 | 159 | 450.382,419 404.947,651 | 160 | 450.384,159 404.952,057 | 4.737 |
| 160 | 450.384,159 404.952,057 | 161 | 450.388,448 404.961,968 | 10.799 | 161 | 450.388,448 404.961,968 | 162 | 450.390,991 404.968,596 | 7.099 | 162 | 450.390,991 404.968,596 | 163 | 450.391,331 404.969,483 | 0.95 |
| 163 | 450.391,331 404.969,483 | 164 | 450.393,97 404.976,36 | 7.366 | 164 | 450.393,97 404.976,36 | 165 | 450.395,459 404.980,15 | 4.072 | 165 | 450.395,459 404.980,15 | 166 | 450.399,903 404.991,43 | 12.124 |
| 166 | 450.399,903 404.991,43 | 167 | 450.406,005 405.004,778 | 14.677 | 167 | 450.406,005 405.004,778 | 168 | 450.408,12 405.009,264 | 4.96 | 168 | 450.408,12 405.009,264 | 169 | 450.412,488 405.019,528 | 11.155 |
| 169 | 450.412,488 405.019,528 | 170 | 450.414,412 405.024,0 | 4.868 | 170 | 450.414,412 405.024,0 | 171 | 450.416,097 405.027,953 | 4.297 | 171 | 450.416,097 405.027,953 | 172 | 450.418,196 405.032,88 | 5.355 |
| 172 | 450.418,196 405.032,88 | 173 | 450.419,035 405.033,594 | 1.102 | 173 | 450.419,035 405.033,594 | 174 | 450.418,367 405.033,871 | 0.723 | 174 | 450.418,367 405.033,871 | 175 | 450.421,319 405.041,235 | 7.934 |
| 175 | 450.421,319 405.041,235 | 176 | 450.423,007 405.045,497 | 4.584 | 176 | 450.423,007 405.045,497 | 177 | 450.425,504 405.051,553 | 6.551 | 177 | 450.425,504 405.051,553 | 178 | 450.427,375 405.050,796 | 2.018 |
| 178 | 450.427,375 405.050,796 | 179 | 450.429,406 405.055,313 | 4.953 | 179 | 450.429,406 405.055,313 | 180 | 450.431,758 405.060,555 | 5.745 | 180 | 450.431,758 405.060,555 | 181 | 450.435,116 405.068,09 | 8.249 |
| 181 | 450.435,116 405.068,09 | 182 | 450.442,541 405.085,249 | 18.697 | 182 | 450.442,541 405.085,249 | 183 | 450.447,86 405.097,74 | 13.576 | 183 | 450.447,86 405.097,74 | 184 | 450.450,329 405.103,239 | 6.028 |
| 184 | 450.450,329 405.103,239 | 185 | 450.451,471 405.106,061 | 3.044 | 185 | 450.451,471 405.106,061 | 186 | 450.454,047 405.112,277 | 6.729 | 186 | 450.454,047 405.112,277 | 187 | 450.455,998 405.117,02 | 5.129 |
| 187 | 450.455,998 405.117,02 | 188 | 450.459,573 405.125,78 | 9.461 | 188 | 450.459,573 405.125,78 | 189 | 450.464,436 405.136,839 | 12.081 | 189 | 450.464,436 405.136,839 | 190 | 450.468,711 405.146,737 | 10.782 |
| 190 | 450.468,711 405.146,737 | 191 | 450.473,079 405.156,804 | 10.974 | 191 | 450.473,079 405.156,804 | 192 | 450.475,041 405.160,831 | 4.48 | 192 | 450.475,041 405.160,831 | 193 | 450.477,138 405.165,278 | 4.917 |
| 193 | 450.477,138 405.165,278 | 194 | 450.481,814 405.176,174 | 11.857 | 194 | 450.481,814 405.176,174 | 195 | 450.483,286 405.179,667 | 3.79 | 195 | 450.483,286 405.179,667 | 196 | 450.489,822 405.195,179 | 16.833 |
| 196 | 450.489,822 405.195,179 | 197 | 450.492,143 405.200,173 | 5.507 | 197 | 450.492,143 405.200,173 | 198 | 450.497,583 405.215,154 | 15.938 | 198 | 450.497,583 405.215,154 | 199 | 450.498,658 405.214,619 | 1.201 |
| 199 | 450.498,658 405.214,619 | 200 | 450.500,782 405.219,096 | 4.955 | 200 | 450.500,782 405.219,096 | 201 | 450.503,111 405.223,818 | 5.265 | 201 | 450.503,111 405.223,818 | 202 | 450.504,86 405.227,625 | 4.19 |
| 202 | 450.504,86 405.227,625 | 203 | 450.507,262 405.232,855 | 5.755 | 203 | 450.507,262 405.232,855 | 204 | 450.507,678 405.233,76 | 0.996 | 204 | 450.507,678 405.233,76 | 205 | 450.512,822 405.246,009 | 13.285 |
| 205 | 450.512,822 405.246,009 | 206 | 450.519,499 405.262,088 | 17.41 | 206 | 450.519,499 405.262,088 | 207 | 450.521,03 405.265,78 | 3.997 | 207 | 450.521,03 405.265,78 | 208 | 450.521,903 405.267,582 | 2.002 |
| 208 | 450.521,903 405.267,582 | 209 | 450.527,436 405.279,008 | 12.695 | 209 | 450.527,436 405.279,008 | 210 | 450.529,772 405.283,954 | 5.47 | 210 | 450.529,772 405.283,954 | 211 | 450.534,657 405.295,004 | 12.082 |
| 211 | 450.534,657 405.295,004 | 212 | 450.536,123 405.298,374 | 3.675 | 212 | 450.536,123 405.298,374 | 213 | 450.534,012 405.299,519 | 2.402 | 213 | 450.534,012 405.299,519 | 214 | 450.535,869 405.303,061 | 3.999 |

| Punct început | X / Y | Punct sfârșit | X / Y | Lungime segment | Punct început | X / Y | Punct sfârșit | X / Y | Lungime segment | Punct început | X / Y | Punct sfârșit | X / Y | Lungime segment |
|---------------|----------------------------|---------------|----------------------------|-----------------|---------------|----------------------------|---------------|----------------------------|-----------------|---------------|----------------------------|---------------|----------------------------|-----------------|
| 214 | 450.535,869 405.303,061 | 215 | 450.539,33 405.310,274 | 8.0 | 215 | 450.539,33 405.310,274 | 216 | 450.546,655 405.325,96 | 17.31 2 | 216 | 450.546,655 405.325,96 | 217 | 450.548,959 405.331,036 | 5.574 |
| 217 | 450.548,959 405.331,036 | 218 | 450.550,38 405.334,168 | 3.439 | 218 | 450.550,38 405.334,168 | 219 | 450.553,676 405.341,429 | 7.974 | 219 | 450.553,676 405.341,429 | 220 | 450.553,521 405.341,516 | 0.178 |
| 220 | 450.553,521 405.341,516 | 221 | 450.554,923 405.344,526 | 3.32 | 221 | 450.554,923 405.344,526 | 222 | 450.557,027 405.349,042 | 4.982 | 222 | 450.557,027 405.349,042 | 223 | 450.561,362 405.358,348 | 10.26 6 |
| 223 | 450.561,362 405.358,348 | 224 | 450.561,928 405.359,563 | 1.34 | 224 | 450.561,928 405.359,563 | 225 | 450.563,735 405.363,44 | 4.277 | 225 | 450.563,735 405.363,44 | 226 | 450.568,267 405.372,23 | 9.89 |
| 226 | 450.568,267 405.372,23 | 227 | 450.569,639 405.375,332 | 3.392 | 227 | 450.569,639 405.375,332 | 228 | 450.574,581 405.385,479 | 11.28 6 | 228 | 450.574,581 405.385,479 | 229 | 450.580,419 405.398,449 | 14.22 3 |
| 229 | 450.580,419 405.398,449 | 230 | 450.582,246 405.402,804 | 4.723 | 230 | 450.582,246 405.402,804 | 231 | 450.583,95 405.406,494 | 4.064 | 231 | 450.583,95 405.406,494 | 232 | 450.583,838 405.406,649 | 0.191 |
| 232 | 450.583,838 405.406,649 | 233 | 450.586,396 405.411,917 | 5.856 | 233 | 450.586,396 405.411,917 | 234 | 450.591,073 405.421,648 | 10.79 7 | 234 | 450.591,073 405.421,648 | 235 | 450.593,028 405.426,031 | 4.799 |
| 235 | 450.593,028 405.426,031 | 236 | 450.597,036 405.434,886 | 9.72 | 236 | 450.597,036 405.434,886 | 237 | 450.598,88 405.438,785 | 4.313 | 237 | 450.598,88 405.438,785 | 238 | 450.599,223 405.439,922 | 1.188 |
| 238 | 450.599,223 405.439,922 | 239 | 450.600,336 405.442,708 | 3.0 | 239 | 450.600,336 405.442,708 | 240 | 450.602,559 405.448,468 | 6.174 | 240 | 450.602,559 405.448,468 | 241 | 450.605,788 405.455,617 | 7.844 |
| 241 | 450.605,788 405.455,617 | 242 | 450.607,496 405.459,743 | 4.466 | 242 | 450.607,496 405.459,743 | 243 | 450.614,276 405.475,153 | 16.83 6 | 243 | 450.614,276 405.475,153 | 244 | 450.614,495 405.475,542 | 0.446 |
| 244 | 450.614,495 405.475,542 | 245 | 450.617,73 405.482,927 | 8.062 | 245 | 450.617,73 405.482,927 | 246 | 450.618,287 405.484,199 | 1.389 | 246 | 450.618,287 405.484,199 | 247 | 450.618,733 405.485,217 | 1.111 |
| 247 | 450.618,733 405.485,217 | 248 | 450.622,068 405.492,837 | 8.318 | 248 | 450.622,068 405.492,837 | 249 | 450.621,864 405.492,961 | 0.239 | 249 | 450.621,864 405.492,961 | 250 | 450.629,037 405.509,666 | 18.18 |
| 250 | 450.629,037 405.509,666 | 251 | 450.629,207 405.509,589 | 0.187 | 251 | 450.629,207 405.509,589 | 252 | 450.630,73 405.513,288 | 4.0 | 252 | 450.630,73 405.513,288 | 253 | 450.633,619 405.520,306 | 7.589 |
| 253 | 450.633,619 405.520,306 | 254 | 450.636,508 405.527,325 | 7.59 | 254 | 450.636,508 405.527,325 | 255 | 450.643,798 405.544,241 | 18.42 | 255 | 450.643,798 405.544,241 | 256 | 450.647,611 405.552,841 | 9.407 |
| 256 | 450.647,611 405.552,841 | 257 | 450.649,434 405.557,048 | 4.585 | 257 | 450.649,434 405.557,048 | 258 | 450.652,236 405.563,374 | 6.919 | 258 | 450.652,236 405.563,374 | 259 | 450.653,046 405.565,204 | 2.001 |
| 259 | 450.653,046 405.565,204 | 260 | 450.654,256 405.567,949 | 3.0 | 260 | 450.654,256 405.567,949 | 261 | 450.658,088 405.576,642 | 9.5 | 261 | 450.658,088 405.576,642 | 262 | 450.662,032 405.585,346 | 9.556 |
| 262 | 450.662,032 405.585,346 | 263 | 450.661,818 405.585,453 | 0.239 | 263 | 450.661,818 405.585,453 | 264 | 450.666,023 405.594,36 | 9.85 | 264 | 450.666,023 405.594,36 | 265 | 450.669,524 405.601,776 | 8.201 |
| 265 | 450.669,524 405.601,776 | 266 | 450.677,213 405.618,101 | 18.04 5 | 266 | 450.677,213 405.618,101 | 267 | 450.682,586 405.629,929 | 12.99 1 | 267 | 450.682,586 405.629,929 | 268 | 450.682,715 405.630,081 | 0.199 |
| 268 | 450.682,715 405.630,081 | 269 | 450.684,277 405.633,764 | 4.001 | 269 | 450.684,277 405.633,764 | 270 | 450.688,532 405.643,799 | 10.9 | 270 | 450.688,532 405.643,799 | 271 | 450.688,675 405.643,725 | 0.161 |
| 271 | 450.688,675 405.643,725 | 272 | 450.693,556 405.654,267 | 11.61 7 | 272 | 450.693,556 405.654,267 | 273 | 450.693,423 405.654,331 | 0.148 | 273 | 450.693,423 405.654,331 | 274 | 450.694,168 405.655,765 | 1.616 |
| 274 | 450.694,168 405.655,765 | 275 | 450.694,68 405.656,772 | 1.13 | 275 | 450.694,68 405.656,772 | 276 | 450.697,364 405.662,029 | 5.903 | 276 | 450.697,364 405.662,029 | 277 | 450.698,853 405.665,196 | 3.5 |
| 277 | 450.698,853 405.665,196 | 278 | 450.700,551 405.669,068 | 4.228 | 278 | 450.700,551 405.669,068 | 279 | 450.704,237 405.676,448 | 8.249 | 279 | 450.704,237 405.676,448 | 280 | 450.704,753 405.676,789 | 0.618 |
| 280 | 450.704,753 405.676,789 | 281 | 450.707,109 405.681,334 | 5.119 | 281 | 450.707,109 405.681,334 | 282 | 450.709,366 405.685,434 | 4.68 | 282 | 450.709,366 405.685,434 | 283 | 450.711,687 405.689,785 | 4.931 |
| 283 | 450.711,687 405.689,785 | 284 | 450.713,93 405.694,322 | 5.061 | 284 | 450.713,93 405.694,322 | 285 | 450.718,66 405.704,285 | 11.02 9 | 285 | 450.718,66 405.704,285 | 286 | 450.728,648 405.723,171 | 21.36 4 |
| 286 | 450.728,648 405.723,171 | 287 | 450.738,083 405.740,353 | 19.60 2 | 287 | 450.738,083 405.740,353 | 288 | 450.743,982 405.750,937 | 12.11 7 | 288 | 450.743,982 405.750,937 | 289 | 450.745,559 405.754,817 | 4.188 |
| 289 | 450.745,559 405.754,817 | 290 | 450.753,062 405.767,69 | 14.9 | 290 | 450.753,062 405.767,69 | 291 | 450.755,94 405.772,604 | 5.695 | 291 | 450.755,94 405.772,604 | 292 | 450.758,065 405.776,232 | 4.205 |
| 292 | 450.758,065 405.776,232 | 293 | 450.761,457 405.782,024 | 6.712 | 293 | 450.761,457 405.782,024 | 294 | 450.762,848 405.784,752 | 3.062 | 294 | 450.762,848 405.784,752 | 295 | 450.766,879 405.791,333 | 7.717 |
| 295 | 450.766,879 405.791,333 | 296 | 450.771,07 405.798,48 | 8.285 | 296 | 450.771,07 405.798,48 | 297 | 450.775,659 405.805,455 | 8.349 | 297 | 450.775,659 405.805,455 | 298 | 450.780,8 405.813,04 | 9.163 |
| 298 | 450.780,8 405.813,04 | 299 | 450.782,938 405.815,925 | 3.591 | 299 | 450.782,938 405.815,925 | 300 | 450.783,62 405.816,717 | 1.045 | 300 | 450.783,62 405.816,717 | 301 | 450.785,36 405.819,098 | 2.949 |
| 301 | 450.785,36 405.819,098 | 302 | 450.786,168 405.820,134 | 1.314 | 302 | 450.786,168 405.820,134 | 303 | 450.786,631 405.820,761 | 0.779 | 303 | 450.786,631 405.820,761 | 304 | 450.787,844 405.822,283 | 1.946 |
| 304 | 450.787,844 405.822,283 | 305 | 450.788,937 405.823,656 | 1.755 | 305 | 450.788,937 405.823,656 | 306 | 450.790,66 405.826,12 | 3.007 | 306 | 450.790,66 405.826,12 | 307 | 450.803,66 405.843,56 | 21.75 2 |
| 307 | 450.803,66 405.843,56 | 308 | 450.806,493 405.847,178 | 4.595 | 308 | 450.806,493 405.847,178 | 309 | 450.813,595 405.855,695 | 11.09 | 309 | 450.813,595 405.855,695 | 310 | 450.815,583 405.858,975 | 3.835 |
| 310 | 450.815,583 405.858,975 | 311 | 450.820,85 405.865,87 | 8.677 | 311 | 450.820,85 405.865,87 | 312 | 450.820,98 405.865,911 | 0.136 | 312 | 450.820,98 405.865,911 | 313 | 450.828,285 405.875,788 | 12.28 5 |

| Punct început | X / Y | Punct sfârșit | X / Y | Lungime segment | Punct început | X / Y | Punct sfârșit | X / Y | Lungime segment | Punct început | X / Y | Punct sfârșit | X / Y | Lungime segment |
|---------------|----------------------------|---------------|----------------------------|-----------------|---------------|----------------------------|---------------|----------------------------|-----------------|---------------|----------------------------|---------------|----------------------------|-----------------|
| 313 | 450.828,285 405.875,788 | 314 | 450.831,18 405.879,736 | 4.896 | 314 | 450.831,18 405.879,736 | 315 | 450.843,915 405.896,921 | 21.389 | 315 | 450.843,915 405.896,921 | 316 | 450.844,096 405.896,793 | 0.222 |
| 316 | 450.844,096 405.896,793 | 317 | 450.846,487 405.899,919 | 3.936 | 317 | 450.846,487 405.899,919 | 318 | 450.848,08 405.902,02 | 2.637 | 318 | 450.848,08 405.902,02 | 319 | 450.853,35 405.908,79 | 8.579 |
| 319 | 450.853,35 405.908,79 | 320 | 450.853,586 405.909,141 | 0.423 | 320 | 450.853,586 405.909,141 | 321 | 450.855,121 405.911,42 | 2.748 | 321 | 450.855,121 405.911,42 | 322 | 450.857,099 405.914,09 | 3.323 |
| 322 | 450.857,099 405.914,09 | 323 | 450.859,175 405.916,893 | 3.488 | 323 | 450.859,175 405.916,893 | 324 | 450.864,036 405.923,345 | 8.078 | 324 | 450.864,036 405.923,345 | 325 | 450.869,688 405.931,016 | 9.528 |
| 325 | 450.869,688 405.931,016 | 326 | 450.874,696 405.937,828 | 8.455 | 326 | 450.874,696 405.937,828 | 327 | 450.880,539 405.945,603 | 9.726 | 327 | 450.880,539 405.945,603 | 328 | 450.882,968 405.949,03 | 4.201 |
| 328 | 450.882,968 405.949,03 | 329 | 450.885,427 405.952,098 | 3.932 | 329 | 450.885,427 405.952,098 | 330 | 450.887,772 405.955,111 | 3.818 | 330 | 450.887,772 405.955,111 | 331 | 450.890,513 405.958,482 | 4.345 |
| 331 | 450.890,513 405.958,482 | 332 | 450.893,594 405.962,343 | 4.94 | 332 | 450.893,594 405.962,343 | 333 | 450.896,895 405.966,636 | 5.415 | 333 | 450.896,895 405.966,636 | 334 | 450.898,733 405.969,1 | 3.074 |
| 334 | 450.898,733 405.969,1 | 335 | 450.899,592 405.970,067 | 1.293 | 335 | 450.899,592 405.970,067 | 336 | 450.907,513 405.980,983 | 13.487 | 336 | 450.907,513 405.980,983 | 337 | 450.911,112 405.984,454 | 5.0 |
| 337 | 450.911,112 405.984,454 | 338 | 450.921,024 405.994,013 | 13.77 | 338 | 450.921,024 405.994,013 | 339 | 450.928,27 405.999,437 | 9.051 | 339 | 450.928,27 405.999,437 | 340 | 450.938,502 406.007,141 | 12.808 |
| 340 | 450.938,502 406.007,141 | 341 | 450.941,225 406.007,801 | 2.802 | 341 | 450.941,225 406.007,801 | 342 | 450.938,352 406.010,526 | 3.96 | 342 | 450.938,352 406.010,526 | 343 | 450.943,781 406.016,486 | 8.062 |
| 343 | 450.943,781 406.016,486 | 344 | 450.948,004 406.019,149 | 4.993 | 344 | 450.948,004 406.019,149 | 345 | 450.950,091 406.022,834 | 4.235 | 345 | 450.950,091 406.022,834 | 346 | 450.953,978 406.029,699 | 7.889 |
| 346 | 450.953,978 406.029,699 | 1 | 450.954,699 406.030,571 | 1.131 | | | | | | | | | | |

** Lungimile segmentelor sunt determinate în planul de proiecție Stereo 70 și sunt rotunjite la 1 milimetru.

*** Distanța dintre puncte este formată din segmente cumulate ce sunt mai mici decât valoarea 1 milimetru.



DATE DESPRE IMOBILUL NR. 10186

Oficiul de Cadastru și Publicitate Imobiliară VALCEA
Biroul de Cadastru și Publicitate Imobiliară Ramnicu Valcea

A. Partea I. Descrierea imobilului

TEREN Intravilan

Adresa: Loc. Gura Vaii, Str Calea Lui Traian, Jud. Valcea

| Nr. Crt | Nr cadastral Nr. topografic | Suprafața* (mp) | Observații / Referințe |
|---------|--------------------------------|--------------------------------------|--|
| A1 | 40178 | Din acte: 15.865 Masurata: 15.986 | Sector cadastral:0 Teren neimprejmuit; |

B. Partea II. Proprietari și acte

| Inscrieri privitoare la dreptul de proprietate și alte drepturi reale | Referințe |
|---|-----------|
| 6694 / 27/01/2023 | |
| Act Administrativ nr. 95, din 16/12/2022 emis de Consiliul Local al Comunei Bujoreni (HOTARAREA CONSILIULUI LOCAL; act administrativ nr Adresa nr. 532 din 11.01.2023, emis de Primaria Comunei Bujoreni; act administrativ nr Hotararea nr. 96 din 16.12.2022, emis de Consiliul Local al Comunei Bujoreni); | |
| B1 | A1 |
| Intabulare, drept de PROPRIETATE, dobandit prin Lege, cota actuala 1/1, cota initiala 1/1 | |
| 1) COMUNA BUJORENI , CIF:2541010 | |
| OBSERVATII: DOMENIU PUBLIC | |

C. Partea III. SARCINI .

| Inscrieri privind dezmembramintele dreptului de proprietate, drepturi reale de garanție și sarcini | Referințe |
|--|-----------|
| NU SUNT | |

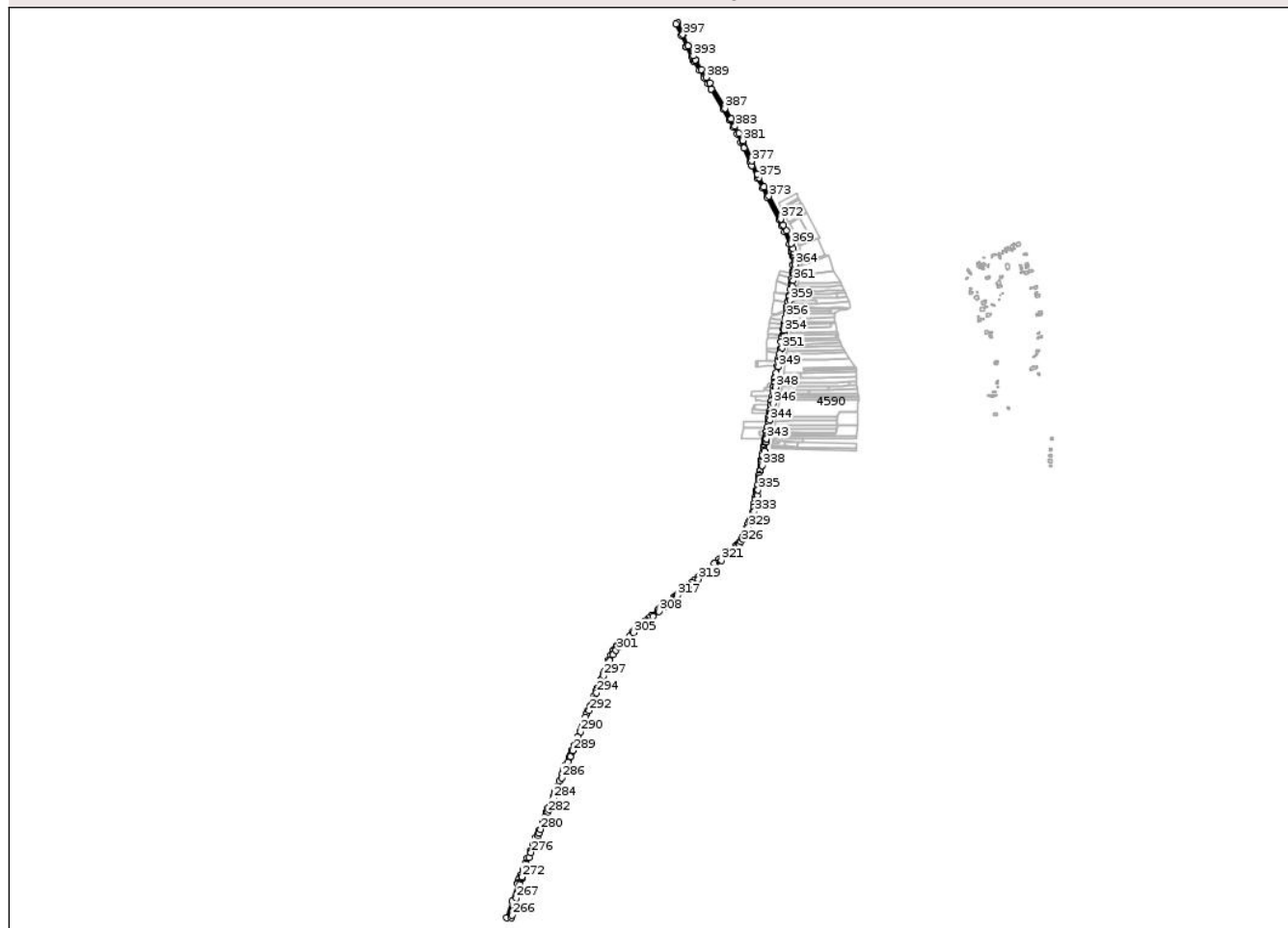
Anexa Nr. 1 La Partea I

Teren

| | | |
|--------------|---|------------------------|
| Nr cadastral | Suprafața (mp)* | Observații / Referințe |
| 40178 | Din acte: 15.865 Masurata: 15.986 | |

* Suprafața este determinată în planul de proiecție Stereo 70.

DETALII LINIARE IMOBIL



Date referitoare la teren

| Crt | Categorie folosință | Intravilan | Suprafața (mp) | Tarla | Parcelă | Nr. topo | Observații / Referințe |
|-----|---------------------|------------|----------------|-------|---------|----------|------------------------|
| 1 | drum | DA | 15.986 | - | - | - | |

Lungime Segmente

1) Valorile lungimilor segmentelor sunt obținute din proiecție în plan.

| Punct început | X / Y | Punct sfârșit | X / Y | Lungime segment |
|---------------|----------------------------|---------------|----------------------------|-----------------|
| 1 | 450.720,751 412.102,579 | 2 | 450.715,914 412.098,737 | 6.177 |
| 4 | 450.749,424 412.024,967 | 5 | 450.749,657 412.024,495 | 0.526 |
| 7 | 450.772,219 411.980,972 | 8 | 450.772,332 411.980,737 | 0.261 |
| 10 | 450.774,151 411.977,178 | 11 | 450.791,794 411.948,907 | 33.325 |
| 13 | 450.808,044 411.923,894 | 14 | 450.819,776 411.906,047 | 21.358 |
| 2 | 450.715,914 412.098,737 | 3 | 450.732,784 412.062,063 | 40.368 |
| 5 | 450.749,657 412.024,495 | 6 | 450.766,727 411.993,013 | 35.812 |
| 8 | 450.772,332 411.980,737 | 9 | 450.773,834 411.977,744 | 3.349 |
| 11 | 450.791,794 411.948,907 | 12 | 450.805,452 411.927,884 | 25.07 |
| 14 | 450.819,776 411.906,047 | 15 | 450.829,677 411.889,365 | 19.399 |
| 3 | 450.732,784 412.062,063 | 4 | 450.749,424 412.024,967 | 40.657 |
| 6 | 450.766,727 411.993,013 | 7 | 450.772,219 411.980,972 | 13.234 |
| 9 | 450.773,834 411.977,744 | 10 | 450.774,151 411.977,178 | 0.649 |
| 12 | 450.805,452 411.927,884 | 13 | 450.808,044 411.923,894 | 4.758 |
| 15 | 450.829,677 411.889,365 | 16 | 450.829,779 411.889,192 | 0.201 |

| Punct început | X / Y | Punct sfârșit | X / Y | Lungime segment | Punct început | X / Y | Punct sfârșit | X / Y | Lungime segment | Punct început | X / Y | Punct sfârșit | X / Y | Lungime segment |
|---------------|----------------------------|---------------|----------------------------|-----------------|---------------|----------------------------|---------------|----------------------------|-----------------|---------------|----------------------------|---------------|----------------------------|-----------------|
| 16 | 450.829,779 411.889,192 | 17 | 450.868,365 411.824,179 | 75.601 | 17 | 450.868,365 411.824,179 | 18 | 450.888,233 411.789,837 | 39.675 | 18 | 450.888,233 411.789,837 | 19 | 450.900,955 411.766,198 | 26.845 |
| 19 | 450.900,955 411.766,198 | 20 | 450.913,375 411.743,901 | 25.523 | 20 | 450.913,375 411.743,901 | 21 | 450.925,508 411.717,63 | 28.937 | 21 | 450.925,508 411.717,63 | 22 | 450.934,386 411.698,634 | 20.968 |
| 22 | 450.934,386 411.698,634 | 23 | 450.954,0 411.654,938 | 47.896 | 23 | 450.954,0 411.654,938 | 24 | 450.959,833 411.642,073 | 14.126 | 24 | 450.959,833 411.642,073 | 25 | 450.959,872 411.641,985 | 0.096 |
| 25 | 450.959,872 411.641,985 | 26 | 450.978,482 411.600,928 | 45.078 | 26 | 450.978,482 411.600,928 | 27 | 450.994,29 411.571,063 | 33.791 | 27 | 450.994,29 411.571,063 | 28 | 451.009,865 411.541,486 | 33.427 |
| 28 | 451.009,865 411.541,486 | 29 | 451.047,842 411.467,962 | 82.753 | 29 | 451.047,842 411.467,962 | 30 | 451.056,15 411.448,754 | 20.928 | 30 | 451.056,15 411.448,754 | 31 | 451.065,664 411.430,175 | 20.873 |
| 31 | 451.065,664 411.430,175 | 32 | 451.081,871 411.389,613 | 43.68 | 32 | 451.081,871 411.389,613 | 33 | 451.087,666 411.372,224 | 18.329 | 33 | 451.087,666 411.372,224 | 34 | 451.089,479 411.362,998 | 9.402 |
| 34 | 451.089,479 411.362,998 | 35 | 451.090,581 411.355,364 | 7.713 | 35 | 451.090,581 411.355,364 | 36 | 451.091,086 411.350,368 | 5.021 | 36 | 451.091,086 411.350,368 | 37 | 451.092,435 411.323,842 | 26.56 |
| 37 | 451.092,435 411.323,842 | 38 | 451.092,49 411.322,581 | 1.262 | 38 | 451.092,49 411.322,581 | 39 | 451.091,207 411.301,832 | 20.789 | 39 | 451.091,207 411.301,832 | 40 | 451.091,396 411.297,21 | 4.626 |
| 40 | 451.091,396 411.297,21 | 41 | 451.091,11 411.295,54 | 1.694 | 41 | 451.091,11 411.295,54 | 42 | 451.089,458 411.279,626 | 16.0 | 42 | 451.089,458 411.279,626 | 43 | 451.087,91 411.264,71 | 14.996 |
| 43 | 451.087,91 411.264,71 | 44 | 451.086,78 411.257,8 | 7.002 | 44 | 451.086,78 411.257,8 | 45 | 451.086,623 411.256,813 | 0.999 | 45 | 451.086,623 411.256,813 | 46 | 451.086,15 411.253,85 | 3.001 |
| 46 | 451.086,15 411.253,85 | 47 | 451.084,62 411.244,85 | 9.129 | 47 | 451.084,62 411.244,85 | 48 | 451.081,43 411.226,21 | 18.911 | 48 | 451.081,43 411.226,21 | 49 | 451.080,589 411.221,344 | 4.938 |
| 49 | 451.080,589 411.221,344 | 50 | 451.078,038 411.206,589 | 14.974 | 50 | 451.078,038 411.206,589 | 51 | 451.077,381 411.202,787 | 3.858 | 51 | 451.077,381 411.202,787 | 52 | 451.076,087 411.202,963 | 1.306 |
| 52 | 451.076,087 411.202,963 | 53 | 451.076,063 411.202,771 | 0.193 | 53 | 451.076,063 411.202,771 | 54 | 451.074,274 411.188,099 | 14.781 | 54 | 451.074,274 411.188,099 | 55 | 451.073,16 411.181,613 | 6.581 |
| 55 | 451.073,16 411.181,613 | 56 | 451.072,897 411.180,295 | 1.344 | 56 | 451.072,897 411.180,295 | 57 | 451.070,666 411.165,821 | 14.645 | 57 | 451.070,666 411.165,821 | 58 | 451.067,325 411.146,78 | 19.332 |
| 58 | 451.067,325 411.146,78 | 59 | 451.065,004 411.133,55 | 13.432 | 59 | 451.065,004 411.133,55 | 60 | 451.064,615 411.133,501 | 0.392 | 60 | 451.064,615 411.133,501 | 61 | 451.064,455 411.131,972 | 1.537 |
| 61 | 451.064,455 411.131,972 | 62 | 451.063,647 411.127,493 | 4.551 | 62 | 451.063,647 411.127,493 | 63 | 451.063,318 411.125,458 | 2.061 | 63 | 451.063,318 411.125,458 | 64 | 451.063,145 411.124,386 | 1.086 |
| 64 | 451.063,145 411.124,386 | 65 | 451.062,001 411.117,315 | 7.163 | 65 | 451.062,001 411.117,315 | 66 | 451.059,048 411.097,201 | 20.33 | 66 | 451.059,048 411.097,201 | 67 | 451.059,036 411.097,122 | 0.08 |
| 67 | 451.059,036 411.097,122 | 68 | 451.057,338 411.090,612 | 6.728 | 68 | 451.057,338 411.090,612 | 69 | 451.056,607 411.086,369 | 4.306 | 69 | 451.056,607 411.086,369 | 70 | 451.054,783 411.074,929 | 11.584 |
| 70 | 451.054,783 411.074,929 | 71 | 451.051,59 411.052,791 | 22.367 | 71 | 451.051,59 411.052,791 | 72 | 451.051,864 411.052,525 | 0.382 | 72 | 451.051,864 411.052,525 | 73 | 451.050,037 411.038,397 | 14.246 |
| 73 | 451.050,037 411.038,397 | 74 | 451.046,679 411.022,408 | 16.338 | 74 | 451.046,679 411.022,408 | 75 | 451.045,373 411.014,254 | 8.258 | 75 | 451.045,373 411.014,254 | 76 | 451.042,266 410.997,594 | 16.947 |
| 76 | 451.042,266 410.997,594 | 77 | 451.037,409 410.975,556 | 22.567 | 77 | 451.037,409 410.975,556 | 78 | 451.034,686 410.961,009 | 14.8 | 78 | 451.034,686 410.961,009 | 79 | 451.034,217 410.957,952 | 3.093 |
| 79 | 451.034,217 410.957,952 | 80 | 451.034,156 410.957,474 | 0.482 | 80 | 451.034,156 410.957,474 | 81 | 451.032,78 410.946,629 | 10.932 | 81 | 451.032,78 410.946,629 | 82 | 451.031,9 410.941,279 | 5.422 |
| 82 | 451.031,9 410.941,279 | 83 | 451.029,477 410.930,061 | 11.477 | 83 | 451.029,477 410.930,061 | 84 | 451.028,408 410.917,995 | 12.113 | 84 | 451.028,408 410.917,995 | 85 | 451.025,614 410.901,541 | 16.69 |
| 85 | 451.025,614 410.901,541 | 86 | 451.023,237 410.885,281 | 16.433 | 86 | 451.023,237 410.885,281 | 87 | 451.020,591 410.870,563 | 14.954 | 87 | 451.020,591 410.870,563 | 88 | 451.018,253 410.853,612 | 17.111 |
| 88 | 451.018,253 410.853,612 | 89 | 451.017,365 410.844,301 | 9.353 | 89 | 451.017,365 410.844,301 | 90 | 451.015,29 410.833,598 | 10.902 | 90 | 451.015,29 410.833,598 | 91 | 451.013,74 410.825,646 | 8.102 |
| 91 | 451.013,74 410.825,646 | 92 | 451.012,306 410.817,13 | 8.636 | 92 | 451.012,306 410.817,13 | 93 | 451.009,755 410.800,426 | 16.898 | 93 | 451.009,755 410.800,426 | 94 | 451.007,553 410.786,002 | 14.591 |
| 94 | 451.007,553 410.786,002 | 95 | 451.005,86 410.773,352 | 12.763 | 95 | 451.005,86 410.773,352 | 96 | 451.004,18 410.768,811 | 4.842 | 96 | 451.004,18 410.768,811 | 97 | 451.003,416 410.763,793 | 5.076 |
| 97 | 451.003,416 410.763,793 | 98 | 451.001,178 410.752,337 | 11.673 | 98 | 451.001,178 410.752,337 | 99 | 450.999,034 410.740,42 | 12.108 | 99 | 450.999,034 410.740,42 | 100 | 450.997,665 410.733,058 | 7.488 |
| 100 | 450.997,665 410.733,058 | 101 | 450.997,535 410.732,36 | 0.71 | 101 | 450.997,535 410.732,36 | 102 | 450.996,776 410.728,278 | 4.152 | 102 | 450.996,776 410.728,278 | 103 | 450.995,037 410.717,621 | 10.798 |
| 103 | 450.995,037 410.717,621 | 104 | 450.993,786 410.708,799 | 8.91 | 104 | 450.993,786 410.708,799 | 105 | 450.992,128 410.697,111 | 11.805 | 105 | 450.992,128 410.697,111 | 106 | 450.991,567 410.693,15 | 4.001 |
| 106 | 450.991,567 410.693,15 | 107 | 450.991,005 410.689,19 | 4.0 | 107 | 450.991,005 410.689,19 | 108 | 450.989,601 410.679,289 | 10.0 | 108 | 450.989,601 410.679,289 | 109 | 450.988,417 410.672,18 | 7.207 |
| 109 | 450.988,417 410.672,18 | 110 | 450.986,495 410.660,635 | 11.704 | 110 | 450.986,495 410.660,635 | 111 | 450.986,248 410.659,149 | 1.506 | 111 | 450.986,248 410.659,149 | 112 | 450.984,362 410.647,823 | 11.482 |
| 112 | 450.984,362 410.647,823 | 113 | 450.983,797 410.644,428 | 3.442 | 113 | 450.983,797 410.644,428 | 114 | 450.982,727 410.638,004 | 6.513 | 114 | 450.982,727 410.638,004 | 115 | 450.981,845 410.632,01 | 6.059 |

| Punct început | X / Y | Punct sfârșit | X / Y | Lungime segment | Punct început | X / Y | Punct sfârșit | X / Y | Lungime segment | Punct început | X / Y | Punct sfârșit | X / Y | Lungime segment |
|---------------|----------------------------|---------------|----------------------------|-----------------|---------------|----------------------------|---------------|----------------------------|-----------------|---------------|----------------------------|---------------|----------------------------|-----------------|
| 115 | 450.981,845 410.632,01 | 116 | 450.979,316 410.616,911 | 15.309 | 116 | 450.979,316 410.616,911 | 117 | 450.976,3 410.599,187 | 17.979 | 117 | 450.976,3 410.599,187 | 118 | 450.975,839 410.596,825 | 2.407 |
| 118 | 450.975,839 410.596,825 | 119 | 450.974,672 410.590,308 | 6.621 | 119 | 450.974,672 410.590,308 | 120 | 450.973,933 410.586,039 | 4.332 | 120 | 450.973,933 410.586,039 | 121 | 450.972,937 410.581,23 | 4.911 |
| 121 | 450.972,937 410.581,23 | 122 | 450.972,212 410.575,997 | 5.283 | 122 | 450.972,212 410.575,997 | 123 | 450.970,904 410.568,413 | 7.696 | 123 | 450.970,904 410.568,413 | 124 | 450.968,811 410.555,636 | 12.947 |
| 124 | 450.968,811 410.555,636 | 125 | 450.966,638 410.542,958 | 12.863 | 125 | 450.966,638 410.542,958 | 126 | 450.962,66 410.526,22 | 17.204 | 126 | 450.962,66 410.526,22 | 127 | 450.954,403 410.503,19 | 24.465 |
| 127 | 450.954,403 410.503,19 | 128 | 450.952,647 410.497,61 | 5.85 | 128 | 450.952,647 410.497,61 | 129 | 450.950,877 410.493,988 | 4.031 | 129 | 450.950,877 410.493,988 | 130 | 450.948,451 410.488,788 | 5.738 |
| 130 | 450.948,451 410.488,788 | 131 | 450.943,87 410.477,983 | 11.736 | 131 | 450.943,87 410.477,983 | 132 | 450.937,271 410.462,865 | 16.495 | 132 | 450.937,271 410.462,865 | 133 | 450.930,528 410.447,302 | 16.961 |
| 133 | 450.930,528 410.447,302 | 134 | 450.928,744 410.443,141 | 4.527 | 134 | 450.928,744 410.443,141 | 135 | 450.927,067 410.438,118 | 5.296 | 135 | 450.927,067 410.438,118 | 136 | 450.919,228 410.428,044 | 12.765 |
| 136 | 450.919,228 410.428,044 | 137 | 450.911,128 410.420,516 | 11.058 | 137 | 450.911,128 410.420,516 | 138 | 450.907,802 410.418,045 | 4.143 | 138 | 450.907,802 410.418,045 | 139 | 450.896,008 410.407,596 | 15.757 |
| 139 | 450.896,008 410.407,596 | 140 | 450.892,597 410.404,497 | 4.609 | 140 | 450.892,597 410.404,497 | 141 | 450.889,138 410.401,726 | 4.432 | 141 | 450.889,138 410.401,726 | 142 | 450.878,057 410.393,829 | 13.607 |
| 142 | 450.878,057 410.393,829 | 143 | 450.871,326 410.388,382 | 8.659 | 143 | 450.871,326 410.388,382 | 144 | 450.859,83 410.378,854 | 14.931 | 144 | 450.859,83 410.378,854 | 145 | 450.854,702 410.374,556 | 6.691 |
| 145 | 450.854,702 410.374,556 | 146 | 450.842,424 410.364,55 | 15.839 | 146 | 450.842,424 410.364,55 | 147 | 450.842,189 410.364,365 | 0.299 | 147 | 450.842,189 410.364,365 | 148 | 450.839,047 410.361,89 | 4.0 |
| 148 | 450.839,047 410.361,89 | 149 | 450.818,515 410.344,727 | 26.761 | 149 | 450.818,515 410.344,727 | 150 | 450.807,462 410.335,06 | 14.684 | 150 | 450.807,462 410.335,06 | 151 | 450.800,0 410.328,533 | 9.914 |
| 151 | 450.800,0 410.328,533 | 152 | 450.788,512 410.318,486 | 15.262 | 152 | 450.788,512 410.318,486 | 153 | 450.785,32 410.315,66 | 4.263 | 153 | 450.785,32 410.315,66 | 154 | 450.773,716 410.306,219 | 14.959 |
| 154 | 450.773,716 410.306,219 | 155 | 450.767,235 410.300,531 | 8.623 | 155 | 450.767,235 410.300,531 | 156 | 450.757,054 410.292,378 | 13.043 | 156 | 450.757,054 410.292,378 | 157 | 450.757,306 410.292,024 | 0.435 |
| 157 | 450.757,306 410.292,024 | 158 | 450.745,772 410.282,889 | 14.713 | 158 | 450.745,772 410.282,889 | 159 | 450.734,712 410.274,13 | 14.108 | 159 | 450.734,712 410.274,13 | 160 | 450.724,232 410.265,53 | 13.557 |
| 160 | 450.724,232 410.265,53 | 161 | 450.718,441 410.260,778 | 7.491 | 161 | 450.718,441 410.260,778 | 162 | 450.713,053 410.256,446 | 6.914 | 162 | 450.713,053 410.256,446 | 163 | 450.709,826 410.254,009 | 4.044 |
| 163 | 450.709,826 410.254,009 | 164 | 450.695,421 410.242,208 | 18.622 | 164 | 450.695,421 410.242,208 | 165 | 450.682,498 410.231,534 | 16.761 | 165 | 450.682,498 410.231,534 | 166 | 450.680,854 410.230,248 | 2.087 |
| 166 | 450.680,854 410.230,248 | 167 | 450.676,2 410.226,607 | 5.909 | 167 | 450.676,2 410.226,607 | 168 | 450.672,55 410.223,857 | 4.57 | 168 | 450.672,55 410.223,857 | 169 | 450.663,09 410.216,458 | 12.01 |
| 169 | 450.663,09 410.216,458 | 170 | 450.660,271 410.214,253 | 3.579 | 170 | 450.660,271 410.214,253 | 171 | 450.659,164 410.213,388 | 1.405 | 171 | 450.659,164 410.213,388 | 172 | 450.657,512 410.212,096 | 2.097 |
| 172 | 450.657,512 410.212,096 | 173 | 450.637,765 410.194,684 | 26.327 | 173 | 450.637,765 410.194,684 | 174 | 450.627,005 410.184,89 | 14.55 | 174 | 450.627,005 410.184,89 | 175 | 450.619,996 410.178,583 | 9.429 |
| 175 | 450.619,996 410.178,583 | 176 | 450.614,75 410.174,285 | 6.782 | 176 | 450.614,75 410.174,285 | 177 | 450.585,497 410.150,109 | 37.95 | 177 | 450.585,497 410.150,109 | 178 | 450.575,953 410.142,761 | 12.045 |
| 178 | 450.575,953 410.142,761 | 179 | 450.542,806 410.113,551 | 44.181 | 179 | 450.542,806 410.113,551 | 180 | 450.539,858 410.110,695 | 4.105 | 180 | 450.539,858 410.110,695 | 181 | 450.537,853 410.108,697 | 2.831 |
| 181 | 450.537,853 410.108,697 | 182 | 450.526,173 410.096,901 | 16.6 | 182 | 450.526,173 410.096,901 | 183 | 450.524,413 410.094,535 | 2.949 | 183 | 450.524,413 410.094,535 | 184 | 450.517,755 410.085,585 | 11.155 |
| 184 | 450.517,755 410.085,585 | 185 | 450.514,79 410.081,6 | 4.967 | 185 | 450.514,79 410.081,6 | 186 | 450.507,581 410.068,927 | 14.58 | 186 | 450.507,581 410.068,927 | 187 | 450.506,215 410.065,828 | 3.387 |
| 187 | 450.506,215 410.065,828 | 188 | 450.499,369 410.050,298 | 16.972 | 188 | 450.499,369 410.050,298 | 189 | 450.496,706 410.041,299 | 9.385 | 189 | 450.496,706 410.041,299 | 190 | 450.489,25 410.023,165 | 19.607 |
| 190 | 450.489,25 410.023,165 | 191 | 450.488,336 410.020,897 | 2.445 | 191 | 450.488,336 410.020,897 | 192 | 450.486,042 410.015,326 | 6.025 | 192 | 450.486,042 410.015,326 | 193 | 450.482,547 410.007,542 | 8.533 |
| 193 | 450.482,547 410.007,542 | 194 | 450.480,501 410.002,196 | 5.724 | 194 | 450.480,501 410.002,196 | 195 | 450.476,316 409.991,683 | 11.315 | 195 | 450.476,316 409.991,683 | 196 | 450.474,518 409.987,682 | 4.386 |
| 196 | 450.474,518 409.987,682 | 197 | 450.470,43 409.977,47 | 11.0 | 197 | 450.470,43 409.977,47 | 198 | 450.470,396 409.977,498 | 0.044 | 198 | 450.470,396 409.977,498 | 199 | 450.463,501 409.960,627 | 18.226 |
| 199 | 450.463,501 409.960,627 | 200 | 450.463,806 409.960,353 | 0.41 | 200 | 450.463,806 409.960,353 | 201 | 450.460,304 409.952,428 | 8.664 | 201 | 450.460,304 409.952,428 | 202 | 450.452,463 409.934,576 | 19.498 |
| 202 | 450.452,463 409.934,576 | 203 | 450.448,644 409.924,954 | 10.352 | 203 | 450.448,644 409.924,954 | 204 | 450.446,7 409.919,528 | 5.764 | 204 | 450.446,7 409.919,528 | 205 | 450.445,974 409.917,973 | 1.716 |
| 205 | 450.445,974 409.917,973 | 206 | 450.440,521 409.903,873 | 15.118 | 206 | 450.440,521 409.903,873 | 207 | 450.437,756 409.898,018 | 6.475 | 207 | 450.437,756 409.898,018 | 208 | 450.432,42 409.887,85 | 11.483 |
| 208 | 450.432,42 409.887,85 | 209 | 450.428,92 409.878,75 | 9.75 | 209 | 450.428,92 409.878,75 | 210 | 450.423,99 409.866,68 | 13.038 | 210 | 450.423,99 409.866,68 | 211 | 450.419,21 409.854,83 | 12.778 |
| 211 | 450.419,21 409.854,83 | 212 | 450.415,086 409.844,144 | 11.454 | 212 | 450.415,086 409.844,144 | 213 | 450.410,066 409.831,135 | 13.944 | 213 | 450.410,066 409.831,135 | 214 | 450.406,245 409.821,307 | 10.545 |

| Punct început | X / Y | Punct sfârșit | X / Y | Lungime segment | Punct început | X / Y | Punct sfârșit | X / Y | Lungime segment | Punct început | X / Y | Punct sfârșit | X / Y | Lungime segment |
|---------------|----------------------------|---------------|----------------------------|-----------------|---------------|----------------------------|---------------|----------------------------|-----------------|---------------|----------------------------|---------------|----------------------------|-----------------|
| 214 | 450.406,245 409.821,307 | 215 | 450.399,083 409.804,062 | 18.67 3 | 215 | 450.399,083 409.804,062 | 216 | 450.393,677 409.789,66 | 15.38 3 | 216 | 450.393,677 409.789,66 | 217 | 450.388,416 409.777,243 | 13.48 6 |
| 217 | 450.388,416 409.777,243 | 218 | 450.381,609 409.760,526 | 18.05 | 218 | 450.381,609 409.760,526 | 219 | 450.378,941 409.753,993 | 7.057 | 219 | 450.378,941 409.753,993 | 220 | 450.375,703 409.746,321 | 8.327 |
| 220 | 450.375,703 409.746,321 | 221 | 450.373,026 409.740,309 | 6.581 | 221 | 450.373,026 409.740,309 | 222 | 450.370,669 409.735,266 | 5.567 | 222 | 450.370,669 409.735,266 | 223 | 450.361,125 409.714,842 | 22.54 4 |
| 223 | 450.361,125 409.714,842 | 224 | 450.358,602 409.707,166 | 8.08 | 224 | 450.358,602 409.707,166 | 225 | 450.358,161 409.706,06 | 1.191 | 225 | 450.358,161 409.706,06 | 226 | 450.354,882 409.698,056 | 8.65 |
| 226 | 450.354,882 409.698,056 | 227 | 450.352,66 409.692,389 | 6.087 | 227 | 450.352,66 409.692,389 | 228 | 450.348,913 409.682,707 | 10.38 2 | 228 | 450.348,913 409.682,707 | 229 | 450.340,345 409.660,69 | 23.62 5 |
| 229 | 450.340,345 409.660,69 | 230 | 450.333,212 409.644,342 | 17.83 6 | 230 | 450.333,212 409.644,342 | 231 | 450.328,83 409.633,464 | 11.72 7 | 231 | 450.328,83 409.633,464 | 232 | 450.327,139 409.628,969 | 4.803 |
| 232 | 450.327,139 409.628,969 | 233 | 450.325,939 409.625,925 | 3.272 | 233 | 450.325,939 409.625,925 | 234 | 450.320,429 409.611,944 | 15.02 8 | 234 | 450.320,429 409.611,944 | 235 | 450.314,083 409.597,141 | 16.10 6 |
| 235 | 450.314,083 409.597,141 | 236 | 450.308,838 409.584,755 | 13.45 1 | 236 | 450.308,838 409.584,755 | 237 | 450.304,134 409.572,817 | 12.83 1 | 237 | 450.304,134 409.572,817 | 238 | 450.303,906 409.572,637 | 0.29 |
| 238 | 450.303,906 409.572,637 | 239 | 450.303,677 409.572,162 | 0.527 | 239 | 450.303,677 409.572,162 | 240 | 450.300,904 409.565,767 | 6.97 | 240 | 450.300,904 409.565,767 | 241 | 450.299,597 409.562,07 | 3.921 |
| 241 | 450.299,597 409.562,07 | 242 | 450.297,848 409.557,784 | 4.629 | 242 | 450.297,848 409.557,784 | 243 | 450.293,361 409.546,789 | 11.87 5 | 243 | 450.293,361 409.546,789 | 244 | 450.289,286 409.537,079 | 10.53 |
| 244 | 450.289,286 409.537,079 | 245 | 450.284,841 409.526,642 | 11.34 4 | 245 | 450.284,841 409.526,642 | 246 | 450.275,458 409.503,587 | 24.89 1 | 246 | 450.275,458 409.503,587 | 247 | 450.269,103 409.488,968 | 15.94 1 |
| 247 | 450.269,103 409.488,968 | 248 | 450.264,914 409.479,032 | 10.78 3 | 248 | 450.264,914 409.479,032 | 249 | 450.256,062 409.458,844 | 22.04 3 | 249 | 450.256,062 409.458,844 | 250 | 450.246,223 409.435,837 | 25.02 3 |
| 250 | 450.246,223 409.435,837 | 251 | 450.246,646 409.435,166 | 0.793 | 251 | 450.246,646 409.435,166 | 252 | 450.236,817 409.413,146 | 24.11 4 | 252 | 450.236,817 409.413,146 | 253 | 450.231,095 409.397,073 | 17.06 1 |
| 253 | 450.231,095 409.397,073 | 254 | 450.228,32 409.388,1 | 9.392 | 254 | 450.228,32 409.388,1 | 255 | 450.227,799 409.387,49 | 0.802 | 255 | 450.227,799 409.387,49 | 256 | 450.223,306 409.376,269 | 12.08 7 |
| 256 | 450.223,306 409.376,269 | 257 | 450.216,209 409.358,392 | 19.23 4 | 257 | 450.216,209 409.358,392 | 258 | 450.216,14 409.358,256 | 0.153 | 258 | 450.216,14 409.358,256 | 259 | 450.211,393 409.349,494 | 9.965 |
| 259 | 450.211,393 409.349,494 | 260 | 450.209,277 409.344,725 | 5.217 | 260 | 450.209,277 409.344,725 | 261 | 450.205,71 409.333,283 | 11.98 5 | 261 | 450.205,71 409.333,283 | 262 | 450.204,719 409.330,348 | 3.098 |
| 262 | 450.204,719 409.330,348 | 263 | 450.188,131 409.275,272 | 57.52 | 263 | 450.188,131 409.275,272 | 264 | 450.170,6 409.221,244 | 56.80 1 | 264 | 450.170,6 409.221,244 | 265 | 450.185,957 409.221,67 | 15.36 3 |
| 265 | 450.185,957 409.221,67 | 266 | 450.188,08 409.229,285 | 7.905 | 266 | 450.188,08 409.229,285 | 267 | 450.201,519 409.284,66 | 56.98 2 | 267 | 450.201,519 409.284,66 | 268 | 450.207,894 409.309,12 | 25.27 7 |
| 268 | 450.207,894 409.309,12 | 269 | 450.213,224 409.329,976 | 21.52 6 | 269 | 450.213,224 409.329,976 | 270 | 450.218,247 409.345,964 | 16.75 8 | 270 | 450.218,247 409.345,964 | 271 | 450.218,629 409.349,393 | 3.45 |
| 271 | 450.218,629 409.349,393 | 272 | 450.219,9 409.352,8 | 3.636 | 272 | 450.219,9 409.352,8 | 273 | 450.234,354 409.392,147 | 41.91 8 | 273 | 450.234,354 409.392,147 | 274 | 450.233,356 409.392,44 | 1.04 |
| 274 | 450.233,356 409.392,44 | 275 | 450.242,267 409.415,697 | 24.90 6 | 275 | 450.242,267 409.415,697 | 276 | 450.248,579 409.431,14 | 16.68 3 | 276 | 450.248,579 409.431,14 | 277 | 450.269,342 409.482,416 | 55.32 |
| 277 | 450.269,342 409.482,416 | 278 | 450.270,983 409.486,101 | 4.034 | 278 | 450.270,983 409.486,101 | 279 | 450.274,218 409.492,926 | 7.553 | 279 | 450.274,218 409.492,926 | 280 | 450.279,752 409.505,944 | 14.14 5 |
| 280 | 450.279,752 409.505,944 | 281 | 450.286,369 409.521,509 | 16.91 3 | 281 | 450.286,369 409.521,509 | 282 | 450.302,776 409.560,974 | 42.74 | 282 | 450.302,776 409.560,974 | 283 | 450.306,269 409.570,235 | 9.898 |
| 283 | 450.306,269 409.570,235 | 284 | 450.321,032 409.606,526 | 39.17 9 | 284 | 450.321,032 409.606,526 | 285 | 450.333,544 409.637,025 | 32.96 6 | 285 | 450.333,544 409.637,025 | 286 | 450.347,954 409.671,71 | 37.55 9 |
| 286 | 450.347,954 409.671,71 | 287 | 450.368,189 409.721,284 | 53.54 5 | 287 | 450.368,189 409.721,284 | 288 | 450.375,796 409.739,564 | 19.8 | 288 | 450.375,796 409.739,564 | 289 | 450.383,994 409.759,263 | 21.33 7 |
| 289 | 450.383,994 409.759,263 | 290 | 450.408,345 409.820,156 | 65.58 1 | 290 | 450.408,345 409.820,156 | 291 | 450.419,583 409.847,034 | 29.13 3 | 291 | 450.419,583 409.847,034 | 292 | 450.436,098 409.888,3 | 44.44 8 |
| 292 | 450.436,098 409.888,3 | 293 | 450.446,475 409.912,308 | 26.15 5 | 293 | 450.446,475 409.912,308 | 294 | 450.460,325 409.945,453 | 35.92 2 | 294 | 450.460,325 409.945,453 | 295 | 450.474,44 409.979,492 | 36.85 |
| 295 | 450.474,44 409.979,492 | 296 | 450.478,51 409.990,448 | 11.68 8 | 296 | 450.478,51 409.990,448 | 297 | 450.482,761 410.000,783 | 11.17 5 | 297 | 450.482,761 410.000,783 | 298 | 450.499,126 410.040,321 | 42.79 1 |
| 298 | 450.499,126 410.040,321 | 299 | 450.502,933 410.048,061 | 8.626 | 299 | 450.502,933 410.048,061 | 300 | 450.513,197 410.068,177 | 22.58 3 | 300 | 450.513,197 410.068,177 | 301 | 450.522,96 410.082,899 | 17.66 5 |
| 301 | 450.522,96 410.082,899 | 302 | 450.531,676 410.094,721 | 14.68 8 | 302 | 450.531,676 410.094,721 | 303 | 450.542,234 410.106,459 | 15.78 8 | 303 | 450.542,234 410.106,459 | 304 | 450.567,02 410.129,113 | 33.57 9 |
| 304 | 450.567,02 410.129,113 | 305 | 450.579,358 410.139,113 | 15.88 2 | 305 | 450.579,358 410.139,113 | 306 | 450.622,754 410.175,234 | 56.46 2 | 306 | 450.622,754 410.175,234 | 307 | 450.641,886 410.191,595 | 25.17 4 |
| 307 | 450.641,886 410.191,595 | 308 | 450.660,819 410.207,289 | 24.59 2 | 308 | 450.660,819 410.207,289 | 309 | 450.678,265 410.221,454 | 22.47 2 | 309 | 450.678,265 410.221,454 | 310 | 450.695,71 410.235,62 | 22.47 2 |
| 310 | 450.695,71 410.235,62 | 311 | 450.697,418 410.237,082 | 2.248 | 311 | 450.697,418 410.237,082 | 312 | 450.710,079 410.247,738 | 16.54 8 | 312 | 450.710,079 410.247,738 | 313 | 450.712,383 410.249,944 | 3.19 |

| Punct început | X / Y | Punct sfârșit | X / Y | Lungime segment | Punct început | X / Y | Punct sfârșit | X / Y | Lungime segment | Punct început | X / Y | Punct sfârșit | X / Y | Lungime segment |
|---------------|----------------------------|---------------|----------------------------|-----------------|---------------|----------------------------|---------------|----------------------------|-----------------|---------------|----------------------------|---------------|----------------------------|-----------------|
| 313 | 450.712,383 410.249,944 | 314 | 450.713,35 410.250,643 | 1.193 | 314 | 450.713,35 410.250,643 | 315 | 450.715,448 410.253,522 | 3.562 | 315 | 450.715,448 410.253,522 | 316 | 450.716,872 410.256,613 | 3.403 |
| 316 | 450.716,872 410.256,613 | 317 | 450.719,824 410.258,247 | 3.374 | 317 | 450.719,824 410.258,247 | 318 | 450.754,098 410.285,075 | 43.525 | 318 | 450.754,098 410.285,075 | 319 | 450.788,174 410.311,749 | 43.274 |
| 319 | 450.788,174 410.311,749 | 320 | 450.823,239 410.340,801 | 45.537 | 320 | 450.823,239 410.340,801 | 321 | 450.861,608 410.372,388 | 49.698 | 321 | 450.861,608 410.372,388 | 322 | 450.892,774 410.398,145 | 40.432 |
| 322 | 450.892,774 410.398,145 | 323 | 450.893,364 410.398,694 | 0.806 | 323 | 450.893,364 410.398,694 | 324 | 450.911,223 410.415,282 | 24.374 | 324 | 450.911,223 410.415,282 | 325 | 450.919,189 410.423,427 | 11.393 |
| 325 | 450.919,189 410.423,427 | 326 | 450.925,43 410.431,177 | 9.951 | 326 | 450.925,43 410.431,177 | 327 | 450.931,693 410.440,676 | 11.378 | 327 | 450.931,693 410.440,676 | 328 | 450.936,35 410.450,512 | 10.883 |
| 328 | 450.936,35 410.450,512 | 329 | 450.949,164 410.478,93 | 31.173 | 329 | 450.949,164 410.478,93 | 330 | 450.956,884 410.495,54 | 18.316 | 330 | 450.956,884 410.495,54 | 331 | 450.962,846 410.509,787 | 15.444 |
| 331 | 450.962,846 410.509,787 | 332 | 450.967,504 410.525,419 | 16.311 | 332 | 450.967,504 410.525,419 | 333 | 450.968,269 410.529,055 | 3.716 | 333 | 450.968,269 410.529,055 | 334 | 450.977,329 410.580,515 | 52.251 |
| 334 | 450.977,329 410.580,515 | 335 | 450.980,216 410.598,51 | 18.225 | 335 | 450.980,216 410.598,51 | 336 | 450.985,73 410.631,89 | 33.832 | 336 | 450.985,73 410.631,89 | 337 | 450.986,365 410.637,124 | 5.272 |
| 337 | 450.986,365 410.637,124 | 338 | 450.993,403 410.676,673 | 40.17 | 338 | 450.993,403 410.676,673 | 339 | 451.000,746 410.721,577 | 45.5 | 339 | 451.000,746 410.721,577 | 340 | 451.001,017 410.723,117 | 1.564 |
| 340 | 451.001,017 410.723,117 | 341 | 451.006,077 410.752,235 | 29.554 | 341 | 451.006,077 410.752,235 | 342 | 451.007,505 410.761,92 | 9.79 | 342 | 451.007,505 410.761,92 | 343 | 451.007,842 410.763,493 | 1.609 |
| 343 | 451.007,842 410.763,493 | 344 | 451.017,96 410.823,171 | 60.53 | 344 | 451.017,96 410.823,171 | 345 | 451.022,567 410.847,503 | 24.764 | 345 | 451.022,567 410.847,503 | 346 | 451.027,757 410.876,574 | 29.531 |
| 346 | 451.027,757 410.876,574 | 347 | 451.031,909 410.899,992 | 23.783 | 347 | 451.031,909 410.899,992 | 348 | 451.036,996 410.929,262 | 29.709 | 348 | 451.036,996 410.929,262 | 349 | 451.045,232 410.994,791 | 66.045 |
| 349 | 451.045,232 410.994,791 | 350 | 451.051,86 411.018,978 | 25.079 | 350 | 451.051,86 411.018,978 | 351 | 451.057,604 411.055,142 | 36.617 | 351 | 451.057,604 411.055,142 | 352 | 451.064,225 411.096,263 | 41.651 |
| 352 | 451.064,225 411.096,263 | 353 | 451.065,922 411.106,093 | 9.975 | 353 | 451.065,922 411.106,093 | 354 | 451.064,482 411.107,998 | 2.388 | 354 | 451.064,482 411.107,998 | 355 | 451.063,396 411.112,677 | 4.803 |
| 355 | 451.063,396 411.112,677 | 356 | 451.069,576 411.153,391 | 41.18 | 356 | 451.069,576 411.153,391 | 357 | 451.074,399 411.180,472 | 27.507 | 357 | 451.074,399 411.180,472 | 358 | 451.077,718 411.184,175 | 4.973 |
| 358 | 451.077,718 411.184,175 | 359 | 451.082,489 411.208,222 | 24.516 | 359 | 451.082,489 411.208,222 | 360 | 451.090,114 411.253,46 | 45.876 | 360 | 451.090,114 411.253,46 | 361 | 451.093,358 411.272,128 | 18.948 |
| 361 | 451.093,358 411.272,128 | 362 | 451.096,725 411.293,756 | 21.889 | 362 | 451.096,725 411.293,756 | 363 | 451.098,498 411.322,528 | 28.827 | 363 | 451.098,498 411.322,528 | 364 | 451.098,428 411.324,126 | 1.6 |
| 364 | 451.098,428 411.324,126 | 365 | 451.097,071 411.350,822 | 26.73 | 365 | 451.097,071 411.350,822 | 366 | 451.096,538 411.356,095 | 5.3 | 366 | 451.096,538 411.356,095 | 367 | 451.095,396 411.364,006 | 7.993 |
| 367 | 451.095,396 411.364,006 | 368 | 451.093,48 411.373,757 | 9.937 | 368 | 451.093,48 411.373,757 | 369 | 451.087,508 411.391,676 | 18.888 | 369 | 451.087,508 411.391,676 | 370 | 451.071,132 411.432,661 | 44.136 |
| 370 | 451.071,132 411.432,661 | 371 | 451.061,579 411.451,315 | 20.958 | 371 | 451.061,579 411.451,315 | 372 | 451.053,267 411.470,533 | 20.939 | 372 | 451.053,267 411.470,533 | 373 | 451.015,185 411.544,261 | 82.982 |
| 373 | 451.015,185 411.544,261 | 374 | 450.999,596 411.573,864 | 33.457 | 374 | 450.999,596 411.573,864 | 375 | 450.983,873 411.603,574 | 33.614 | 375 | 450.983,873 411.603,574 | 376 | 450.978,502 411.615,424 | 13.01 |
| 376 | 450.978,502 411.615,424 | 377 | 450.959,482 411.657,385 | 46.07 | 377 | 450.959,482 411.657,385 | 378 | 450.931,913 411.720,037 | 68.449 | 378 | 450.931,913 411.720,037 | 379 | 450.931,782 411.719,571 | 0.484 |
| 379 | 450.931,782 411.719,571 | 380 | 450.931,24 411.719,403 | 0.567 | 380 | 450.931,24 411.719,403 | 381 | 450.929,932 411.723,633 | 4.428 | 381 | 450.929,932 411.723,633 | 382 | 450.918,696 411.746,677 | 25.637 |
| 382 | 450.918,696 411.746,677 | 383 | 450.906,188 411.769,134 | 25.705 | 383 | 450.906,188 411.769,134 | 384 | 450.893,884 411.790,9 | 25.003 | 384 | 450.893,884 411.790,9 | 385 | 450.892,771 411.792,333 | 1.814 |
| 385 | 450.892,771 411.792,333 | 386 | 450.893,426 411.792,842 | 0.83 | 386 | 450.893,426 411.792,842 | 387 | 450.873,542 411.827,213 | 39.708 | 387 | 450.873,542 411.827,213 | 388 | 450.824,852 411.909,247 | 95.395 |
| 388 | 450.824,852 411.909,247 | 389 | 450.813,075 411.927,163 | 21.44 | 389 | 450.813,075 411.927,163 | 390 | 450.796,815 411.952,192 | 29.847 | 390 | 450.796,815 411.952,192 | 391 | 450.779,242 411.980,355 | 33.196 |
| 391 | 450.779,242 411.980,355 | 392 | 450.777,678 411.983,462 | 3.478 | 392 | 450.777,678 411.983,462 | 393 | 450.772,114 411.995,66 | 13.407 | 393 | 450.772,114 411.995,66 | 394 | 450.754,932 412.027,355 | 36.053 |
| 394 | 450.754,932 412.027,355 | 395 | 450.754,899 412.027,422 | 0.075 | 395 | 450.754,899 412.027,422 | 396 | 450.738,249 412.064,542 | 40.683 | 396 | 450.738,249 412.064,542 | 397 | 450.737,792 412.064,338 | 0.5 |
| 397 | 450.737,792 412.064,338 | 1 | 450.720,751 412.102,579 | 41.866 | | | | | | | | | | |

** Lungimile segmentelor sunt determinate în planul de proiecție Stereo 70 și sunt rotunjite la 1 milimetru.

*** Distanța dintre puncte este formată din segmente cumulate ce sunt mai mici decât valoarea 1 milimetru.

**DATE DESPRE IMOBILUL NR. 10188**

Oficiul de Cadastru și Publicitate Imobiliară VALCEA
Biroul de Cadastru și Publicitate Imobiliară Ramnicu Valcea

A. Partea I. Descrierea imobilului

TEREN Intravilan

Adresa: Loc. Gura Vaii, Str Calea Lui Traian, Jud. Valcea

| Nr. Crt | Nr cadastral Nr. topografic | Suprafața* (mp) | Observații / Referințe |
|---------|-----------------------------|--------------------------------------|--|
| A1 | 40165 | Din acte: 12.208 Masurata: 12.578 | Sector cadastral:0 Teren neimprejmuit; |

B. Partea II. Proprietari și acte

| Inscrieri privitoare la dreptul de proprietate și alte drepturi reale | Referințe |
|--|-----------|
| 5025 / 19/01/2023 | |
| Act Administrativ nr. 95, din 16/12/2022 emis de Primaria Comunei Bujoreni, (HOTARAREA CONSILIULUI LOCAL; act administrativ nr HCL 96 din 16.12.2022, emis de Primaria Comunei Bujoreni,;act administrativ nr 505 din 11.01.2023, emis de Primaria Comunei Bujoreni, pozitiile 3-9); | |
| B1 | A1 |
| Intabulare, drept de PROPRIETATE, dobandit prin Lege, cota actuala 1/1, cota initiala 1/1 1) COMUNA BUJORENI , CIF:2541010, DOMENIU PUBLIC | |

C. Partea III. SARCINI .

| Inscrieri privind dezmembramintele dreptului de proprietate, drepturi reale de garanție și sarcini | Referințe |
|--|-----------|
| NU SUNT | |

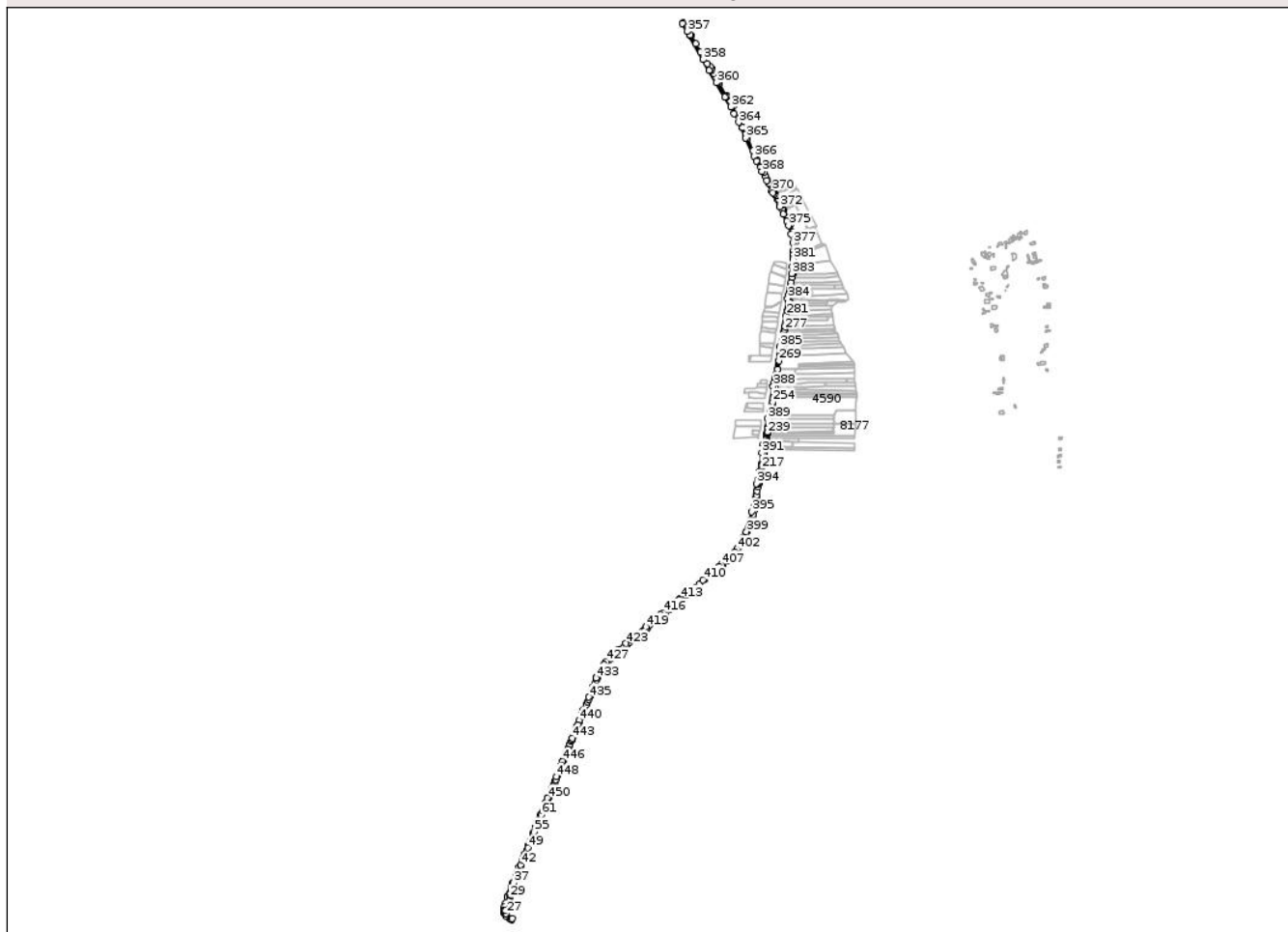
Anexa Nr. 1 La Partea I

Teren

| | | |
|--------------|---|------------------------|
| Nr cadastral | Suprafața (mp)* | Observații / Referințe |
| 40165 | Din acte: 12.208 Masurata: 12.578 | |

* Suprafața este determinată în planul de proiecție Stereo 70.

DETALII LINIARE IMOBIL



Date referitoare la teren

| Crt | Categorie folosință | Intra vilan | Suprafața (mp) | Tarla | Parcelă | Nr. topo | Observații / Referințe |
|-----|---------------------|-------------|----------------|-------|---------|----------|------------------------|
| 1 | drum | DA | 12.578 | - | - | - | |

Lungime Segmente

1) Valorile lungimilor segmentelor sunt obținute din proiecție în plan.

| Punct început | X / Y | Punct sfârșit | X / Y | Lungime segment |
|---------------|----------------------------|---------------|----------------------------|-----------------|
| 1 | 450.358,795 409.664,226 | 2 | 450.352,777 409.650,135 | 15.32 2 |
| 4 | 450.331,313 409.597,547 | 5 | 450.323,402 409.577,399 | 21.64 5 |
| 7 | 450.300,665 409.522,634 | 8 | 450.285,654 409.485,666 | 39.89 9 |
| 10 | 450.262,676 409.432,43 | 11 | 450.252,6 409.407,953 | 26.47 3 |
| 13 | 450.238,691 409.367,817 | 14 | 450.237,28 409.364,55 | 3.559 7 |
| 2 | 450.352,777 409.650,135 | 3 | 450.339,372 409.617,059 | 35.68 9 |
| 5 | 450.323,402 409.577,399 | 6 | 450.316,295 409.560,55 | 18.28 7 |
| 8 | 450.285,654 409.485,666 | 9 | 450.271,642 409.455,042 | 33.67 7 |
| 11 | 450.252,6 409.407,953 | 12 | 450.247,278 409.394,548 | 14.42 3 |
| 14 | 450.237,28 409.364,55 | 15 | 450.231,67 409.345,992 | 19.38 7 |
| 3 | 450.339,372 409.617,059 | 4 | 450.331,313 409.597,547 | 21.11 1 |
| 6 | 450.316,295 409.560,55 | 7 | 450.300,665 409.522,634 | 41.01 1 |
| 9 | 450.271,642 409.455,042 | 10 | 450.262,676 409.432,43 | 24.32 5 |
| 12 | 450.247,278 409.394,548 | 13 | 450.238,691 409.367,817 | 28.07 6 |
| 15 | 450.231,67 409.345,992 | 16 | 450.228,481 409.334,118 | 12.29 5 |

| Punct început | X / Y | Punct sfârșit | X / Y | Lungime segment | Punct început | X / Y | Punct sfârșit | X / Y | Lungime segment | Punct început | X / Y | Punct sfârșit | X / Y | Lungime segment |
|---------------|----------------------------|---------------|----------------------------|-----------------|---------------|----------------------------|---------------|----------------------------|-----------------|---------------|----------------------------|---------------|----------------------------|-----------------|
| 16 | 450.228,481 409.334,118 | 17 | 450.226,646 409.324,281 | 10.007 | 17 | 450.226,646 409.324,281 | 18 | 450.226,536 409.321,251 | 3.032 | 18 | 450.226,536 409.321,251 | 19 | 450.226,855 409.318,469 | 2.8 |
| 19 | 450.226,855 409.318,469 | 20 | 450.227,09 409.317,812 | 0.698 | 20 | 450.227,09 409.317,812 | 21 | 450.227,948 409.315,414 | 2.547 | 21 | 450.227,948 409.315,414 | 22 | 450.229,643 409.311,939 | 3.866 |
| 22 | 450.229,643 409.311,939 | 23 | 450.234,515 409.304,44 | 8.943 | 23 | 450.234,515 409.304,44 | 24 | 450.246,52 409.297,688 | 13.774 | 24 | 450.246,52 409.297,688 | 25 | 450.250,455 409.295,511 | 4.497 |
| 25 | 450.250,455 409.295,511 | 26 | 450.252,238 409.299,704 | 4.556 | 26 | 450.252,238 409.299,704 | 27 | 450.234,11 409.314,189 | 23.204 | 27 | 450.234,11 409.314,189 | 28 | 450.231,513 409.324,498 | 10.631 |
| 28 | 450.231,513 409.324,498 | 29 | 450.244,446 409.362,325 | 39.977 | 29 | 450.244,446 409.362,325 | 30 | 450.246,53 409.369,226 | 7.209 | 30 | 450.246,53 409.369,226 | 31 | 450.245,64 409.372,872 | 3.753 |
| 31 | 450.245,64 409.372,872 | 32 | 450.245,464 409.375,032 | 2.167 | 32 | 450.245,464 409.375,032 | 33 | 450.245,767 409.377,026 | 2.017 | 33 | 450.245,767 409.377,026 | 34 | 450.248,766 409.386,113 | 9.569 |
| 34 | 450.248,766 409.386,113 | 35 | 450.248,958 409.386,604 | 0.527 | 35 | 450.248,958 409.386,604 | 36 | 450.255,813 409.404,183 | 18.868 | 36 | 450.255,813 409.404,183 | 37 | 450.256,431 409.408,296 | 4.159 |
| 37 | 450.256,431 409.408,296 | 38 | 450.262,568 409.422,281 | 15.272 | 38 | 450.262,568 409.422,281 | 39 | 450.266,701 409.432,303 | 10.841 | 39 | 450.266,701 409.432,303 | 40 | 450.269,5 409.439,132 | 7.38 |
| 40 | 450.269,5 409.439,132 | 41 | 450.277,384 409.459,661 | 21.991 | 41 | 450.277,384 409.459,661 | 42 | 450.278,486 409.462,553 | 3.095 | 42 | 450.278,486 409.462,553 | 43 | 450.283,952 409.476,893 | 15.346 |
| 43 | 450.283,952 409.476,893 | 44 | 450.285,841 409.480,958 | 4.482 | 44 | 450.285,841 409.480,958 | 45 | 450.285,899 409.481,623 | 0.668 | 45 | 450.285,899 409.481,623 | 46 | 450.289,1 409.489,327 | 8.343 |
| 46 | 450.289,1 409.489,327 | 47 | 450.291,686 409.495,649 | 6.83 | 47 | 450.291,686 409.495,649 | 48 | 450.296,728 409.508,108 | 13.441 | 48 | 450.296,728 409.508,108 | 49 | 450.299,766 409.514,539 | 7.112 |
| 49 | 450.299,766 409.514,539 | 50 | 450.306,272 409.531,547 | 18.21 | 50 | 450.306,272 409.531,547 | 51 | 450.307,722 409.535,374 | 4.092 | 51 | 450.307,722 409.535,374 | 52 | 450.308,485 409.537,215 | 1.993 |
| 52 | 450.308,485 409.537,215 | 53 | 450.317,061 409.557,899 | 22.391 | 53 | 450.317,061 409.557,899 | 54 | 450.317,142 409.558,037 | 0.16 | 54 | 450.317,142 409.558,037 | 55 | 450.319,504 409.563,76 | 6.191 |
| 55 | 450.319,504 409.563,76 | 56 | 450.325,053 409.577,206 | 14.546 | 56 | 450.325,053 409.577,206 | 57 | 450.325,25 409.577,096 | 0.226 | 57 | 450.325,25 409.577,096 | 58 | 450.333,158 409.596,716 | 21.154 |
| 58 | 450.333,158 409.596,716 | 59 | 450.334,713 409.600,494 | 4.085 | 59 | 450.334,713 409.600,494 | 60 | 450.334,7 409.600,499 | 0.014 | 60 | 450.334,7 409.600,499 | 61 | 450.340,509 409.614,977 | 15.6 |
| 61 | 450.340,509 409.614,977 | 62 | 450.345,771 409.627,66 | 13.731 | 62 | 450.345,771 409.627,66 | 63 | 450.352,59 409.643,687 | 17.417 | 63 | 450.352,59 409.643,687 | 64 | 450.352,674 409.643,872 | 0.203 |
| 64 | 450.352,674 409.643,872 | 65 | 450.358,093 409.656,247 | 13.509 | 65 | 450.358,093 409.656,247 | 66 | 450.361,283 409.664,09 | 8.467 | 66 | 450.361,283 409.664,09 | 67 | 450.364,116 409.671,056 | 7.52 |
| 67 | 450.364,116 409.671,056 | 68 | 450.364,226 409.671,172 | 0.16 | 68 | 450.364,226 409.671,172 | 69 | 450.369,614 409.684,081 | 13.988 | 69 | 450.369,614 409.684,081 | 70 | 450.374,785 409.696,472 | 13.427 |
| 70 | 450.374,785 409.696,472 | 71 | 450.375,201 409.697,401 | 1.018 | 71 | 450.375,201 409.697,401 | 72 | 450.380,416 409.710,041 | 13.674 | 72 | 450.380,416 409.710,041 | 73 | 450.382,011 409.713,824 | 4.105 |
| 73 | 450.382,011 409.713,824 | 74 | 450.384,371 409.719,526 | 6.171 | 74 | 450.384,371 409.719,526 | 75 | 450.385,337 409.723,116 | 3.718 | 75 | 450.385,337 409.723,116 | 76 | 450.390,107 409.735,418 | 13.194 |
| 76 | 450.390,107 409.735,418 | 77 | 450.393,821 409.744,4 | 9.72 | 77 | 450.393,821 409.744,4 | 78 | 450.394,967 409.747,172 | 3.0 | 78 | 450.394,967 409.747,172 | 79 | 450.397,48 409.753,248 | 6.575 |
| 79 | 450.397,48 409.753,248 | 80 | 450.397,264 409.753,362 | 0.244 | 80 | 450.397,264 409.753,362 | 81 | 450.403,573 409.767,791 | 15.748 | 81 | 450.403,573 409.767,791 | 82 | 450.403,679 409.767,806 | 0.107 |
| 82 | 450.403,679 409.767,806 | 83 | 450.410,046 409.782,768 | 16.26 | 83 | 450.410,046 409.782,768 | 84 | 450.409,628 409.782,95 | 0.456 | 84 | 450.409,628 409.782,95 | 85 | 450.413,607 409.792,832 | 10.653 |
| 85 | 450.413,607 409.792,832 | 86 | 450.415,147 409.796,834 | 4.288 | 86 | 450.415,147 409.796,834 | 87 | 450.417,195 409.801,689 | 5.269 | 87 | 450.417,195 409.801,689 | 88 | 450.422,872 409.815,567 | 14.994 |
| 88 | 450.422,872 409.815,567 | 89 | 450.425,297 409.821,549 | 6.455 | 89 | 450.425,297 409.821,549 | 90 | 450.427,195 409.826,228 | 5.049 | 90 | 450.427,195 409.826,228 | 91 | 450.428,447 409.829,416 | 3.425 |
| 91 | 450.428,447 409.829,416 | 92 | 450.432,495 409.839,717 | 11.068 | 92 | 450.432,495 409.839,717 | 93 | 450.434,031 409.843,416 | 4.005 | 93 | 450.434,031 409.843,416 | 94 | 450.438,488 409.854,414 | 11.867 |
| 94 | 450.438,488 409.854,414 | 95 | 450.440,286 409.858,852 | 4.788 | 95 | 450.440,286 409.858,852 | 96 | 450.442,651 409.864,687 | 6.296 | 96 | 450.442,651 409.864,687 | 97 | 450.445,818 409.872,883 | 8.787 |
| 97 | 450.445,818 409.872,883 | 98 | 450.451,113 409.885,455 | 13.642 | 98 | 450.451,113 409.885,455 | 99 | 450.451,473 409.886,351 | 0.966 | 99 | 450.451,473 409.886,351 | 100 | 450.452,658 409.889,299 | 3.177 |
| 100 | 450.452,658 409.889,299 | 101 | 450.456,839 409.899,703 | 11.213 | 101 | 450.456,839 409.899,703 | 102 | 450.457,316 409.900,398 | 0.843 | 102 | 450.457,316 409.900,398 | 103 | 450.462,929 409.913,428 | 14.188 |
| 103 | 450.462,929 409.913,428 | 104 | 450.466,335 409.922,263 | 9.469 | 104 | 450.466,335 409.922,263 | 105 | 450.470,284 409.930,404 | 9.048 | 105 | 450.470,284 409.930,404 | 106 | 450.472,898 409.936,39 | 6.532 |
| 106 | 450.472,898 409.936,39 | 107 | 450.473,443 409.938,189 | 1.88 | 107 | 450.473,443 409.938,189 | 108 | 450.478,679 409.951,447 | 14.254 | 108 | 450.478,679 409.951,447 | 109 | 450.478,736 409.951,59 | 0.154 |
| 109 | 450.478,736 409.951,59 | 110 | 450.482,622 409.960,956 | 10.14 | 110 | 450.482,622 409.960,956 | 111 | 450.485,235 409.967,561 | 7.103 | 111 | 450.485,235 409.967,561 | 112 | 450.488,935 409.976,916 | 10.06 |
| 112 | 450.488,935 409.976,916 | 113 | 450.495,505 409.991,764 | 16.237 | 113 | 450.495,505 409.991,764 | 114 | 450.500,753 410.004,358 | 13.644 | 114 | 450.500,753 410.004,358 | 115 | 450.499,771 410.004,069 | 1.024 |

| Punct început | X / Y | Punct sfârșit | X / Y | Lungime segment | Punct început | X / Y | Punct sfârșit | X / Y | Lungime segment | Punct început | X / Y | Punct sfârșit | X / Y | Lungime segment |
|---------------|----------------------------|---------------|----------------------------|-----------------|---------------|----------------------------|---------------|----------------------------|-----------------|---------------|----------------------------|---------------|----------------------------|-----------------|
| 115 | 450.499,771 410.004,069 | 116 | 450.505,744 410.017,464 | 14.666 | 116 | 450.505,744 410.017,464 | 117 | 450.510,415 410.027,94 | 11.47 | 117 | 450.510,415 410.027,94 | 118 | 450.513,148 410.034,071 | 6.713 |
| 118 | 450.513,148 410.034,071 | 119 | 450.520,252 410.047,953 | 15.594 | 119 | 450.520,252 410.047,953 | 120 | 450.524,574 410.056,243 | 9.349 | 120 | 450.524,574 410.056,243 | 121 | 450.532,278 410.070,887 | 16.547 |
| 121 | 450.532,278 410.070,887 | 122 | 450.536,565 410.077,078 | 7.53 | 122 | 450.536,565 410.077,078 | 123 | 450.545,7 410.086,003 | 12.771 | 123 | 450.545,7 410.086,003 | 124 | 450.549,081 410.089,071 | 4.565 |
| 124 | 450.549,081 410.089,071 | 125 | 450.554,006 410.093,625 | 6.708 | 125 | 450.554,006 410.093,625 | 126 | 450.556,957 410.096,438 | 4.077 | 126 | 450.556,957 410.096,438 | 127 | 450.558,313 410.097,663 | 1.827 |
| 127 | 450.558,313 410.097,663 | 128 | 450.562,66 410.101,693 | 5.928 | 128 | 450.562,66 410.101,693 | 129 | 450.571,435 410.109,137 | 11.507 | 129 | 450.571,435 410.109,137 | 130 | 450.580,592 410.116,473 | 11.733 |
| 130 | 450.580,592 410.116,473 | 131 | 450.588,6 410.123,431 | 10.609 | 131 | 450.588,6 410.123,431 | 132 | 450.592,366 410.126,811 | 5.06 | 132 | 450.592,366 410.126,811 | 133 | 450.600,068 410.133,714 | 10.343 |
| 133 | 450.600,068 410.133,714 | 134 | 450.609,781 410.141,866 | 12.681 | 134 | 450.609,781 410.141,866 | 135 | 450.633,467 410.161,534 | 30.787 | 135 | 450.633,467 410.161,534 | 136 | 450.640,978 410.167,852 | 9.815 |
| 136 | 450.640,978 410.167,852 | 137 | 450.648,327 410.174,035 | 9.604 | 137 | 450.648,327 410.174,035 | 138 | 450.656,473 410.181,33 | 10.935 | 138 | 450.656,473 410.181,33 | 139 | 450.663,442 410.182,553 | 7.075 |
| 139 | 450.663,442 410.182,553 | 140 | 450.661,655 410.186,202 | 4.063 | 140 | 450.661,655 410.186,202 | 141 | 450.670,64 410.193,723 | 11.717 | 141 | 450.670,64 410.193,723 | 142 | 450.683,999 410.204,537 | 17.187 |
| 142 | 450.683,999 410.204,537 | 143 | 450.694,836 410.212,94 | 13.713 | 143 | 450.694,836 410.212,94 | 144 | 450.707,133 410.222,018 | 15.285 | 144 | 450.707,133 410.222,018 | 145 | 450.709,172 410.222,852 | 2.203 |
| 145 | 450.709,172 410.222,852 | 146 | 450.719,457 410.231,227 | 13.264 | 146 | 450.719,457 410.231,227 | 147 | 450.730,054 410.239,858 | 13.667 | 147 | 450.730,054 410.239,858 | 148 | 450.732,973 410.242,341 | 3.832 |
| 148 | 450.732,973 410.242,341 | 149 | 450.733,143 410.242,486 | 0.223 | 149 | 450.733,143 410.242,486 | 150 | 450.736,542 410.245,462 | 4.518 | 150 | 450.736,542 410.245,462 | 151 | 450.744,697 410.252,6 | 10.838 |
| 151 | 450.744,697 410.252,6 | 152 | 450.752,358 410.259,365 | 10.22 | 152 | 450.752,358 410.259,365 | 153 | 450.760,955 410.266,98 | 11.485 | 153 | 450.760,955 410.266,98 | 154 | 450.761,394 410.267,368 | 0.586 |
| 154 | 450.761,394 410.267,368 | 155 | 450.769,42 410.274,399 | 10.67 | 155 | 450.769,42 410.274,399 | 156 | 450.769,814 410.274,744 | 0.524 | 156 | 450.769,814 410.274,744 | 157 | 450.781,964 410.284,255 | 15.43 |
| 157 | 450.781,964 410.284,255 | 158 | 450.795,455 410.294,816 | 17.133 | 158 | 450.795,455 410.294,816 | 159 | 450.799,791 410.298,49 | 5.683 | 159 | 450.799,791 410.298,49 | 160 | 450.806,002 410.303,752 | 8.14 |
| 160 | 450.806,002 410.303,752 | 161 | 450.810,31 410.307,586 | 5.767 | 161 | 450.810,31 410.307,586 | 162 | 450.824,734 410.320,146 | 19.126 | 162 | 450.824,734 410.320,146 | 163 | 450.840,677 410.333,742 | 20.953 |
| 163 | 450.840,677 410.333,742 | 164 | 450.857,231 410.346,999 | 21.208 | 164 | 450.857,231 410.346,999 | 165 | 450.859,186 410.348,759 | 2.631 | 165 | 450.859,186 410.348,759 | 166 | 450.866,809 410.354,894 | 9.785 |
| 166 | 450.866,809 410.354,894 | 167 | 450.872,154 410.359,196 | 6.861 | 167 | 450.872,154 410.359,196 | 168 | 450.873,314 410.360,016 | 1.421 | 168 | 450.873,314 410.360,016 | 169 | 450.884,618 410.368,804 | 14.318 |
| 169 | 450.884,618 410.368,804 | 170 | 450.896,274 410.377,891 | 14.78 | 170 | 450.896,274 410.377,891 | 171 | 450.910,272 410.389,324 | 18.074 | 171 | 450.910,272 410.389,324 | 172 | 450.918,509 410.398,579 | 12.39 |
| 172 | 450.918,509 410.398,579 | 173 | 450.918,714 410.398,406 | 0.268 | 173 | 450.918,714 410.398,406 | 174 | 450.922,606 410.402,562 | 5.694 | 174 | 450.922,606 410.402,562 | 175 | 450.932,545 410.413,229 | 14.58 |
| 175 | 450.932,545 410.413,229 | 176 | 450.936,633 410.419,189 | 7.227 | 176 | 450.936,633 410.419,189 | 177 | 450.936,859 410.419,081 | 0.25 | 177 | 450.936,859 410.419,081 | 178 | 450.941,948 410.427,418 | 9.767 |
| 178 | 450.941,948 410.427,418 | 179 | 450.944,254 410.431,766 | 4.922 | 179 | 450.944,254 410.431,766 | 180 | 450.950,402 410.437,484 | 8.396 | 180 | 450.950,402 410.437,484 | 181 | 450.951,64 410.441,585 | 4.284 |
| 181 | 450.951,64 410.441,585 | 182 | 450.951,068 410.441,692 | 0.582 | 182 | 450.951,068 410.441,692 | 183 | 450.951,451 410.442,776 | 1.15 | 183 | 450.951,451 410.442,776 | 184 | 450.952,906 410.445,723 | 3.287 |
| 184 | 450.952,906 410.445,723 | 185 | 450.955,124 410.450,239 | 5.031 | 185 | 450.955,124 410.450,239 | 186 | 450.956,274 410.452,673 | 2.692 | 186 | 450.956,274 410.452,673 | 187 | 450.959,26 410.459,05 | 7.041 |
| 187 | 450.959,26 410.459,05 | 188 | 450.964,81 410.469,66 | 11.974 | 188 | 450.964,81 410.469,66 | 189 | 450.966,316 410.473,623 | 4.24 | 189 | 450.966,316 410.473,623 | 190 | 450.969,72 410.480,087 | 7.306 |
| 190 | 450.969,72 410.480,087 | 191 | 450.970,061 410.480,878 | 0.861 | 191 | 450.970,061 410.480,878 | 192 | 450.975,504 410.492,282 | 12.636 | 192 | 450.975,504 410.492,282 | 193 | 450.976,806 410.496,016 | 3.954 |
| 193 | 450.976,806 410.496,016 | 194 | 450.980,608 410.506,327 | 10.99 | 194 | 450.980,608 410.506,327 | 195 | 450.985,86 410.521,422 | 15.983 | 195 | 450.985,86 410.521,422 | 196 | 450.988,109 410.531,696 | 10.517 |
| 196 | 450.988,109 410.531,696 | 197 | 450.990,488 410.544,184 | 12.713 | 197 | 450.990,488 410.544,184 | 198 | 450.990,514 410.544,185 | 0.026 | 198 | 450.990,514 410.544,185 | 199 | 450.990,518 410.544,215 | 0.03 |
| 199 | 450.990,518 410.544,215 | 200 | 450.991,706 410.552,501 | 8.371 | 200 | 450.991,706 410.552,501 | 201 | 450.991,553 410.552,501 | 0.153 | 201 | 450.991,553 410.552,501 | 202 | 450.992,94 410.561,362 | 8.969 |
| 202 | 450.992,94 410.561,362 | 203 | 450.993,645 410.565,867 | 4.56 | 203 | 450.993,645 410.565,867 | 204 | 450.995,71 410.579,064 | 13.358 | 204 | 450.995,71 410.579,064 | 205 | 450.996,676 410.584,986 | 6.0 |
| 205 | 450.996,676 410.584,986 | 206 | 450.997,431 410.588,933 | 4.019 | 206 | 450.997,431 410.588,933 | 207 | 450.999,941 410.601,766 | 13.076 | 207 | 450.999,941 410.601,766 | 208 | 451.002,566 410.615,091 | 13.581 |
| 208 | 451.002,566 410.615,091 | 209 | 451.004,242 410.624,013 | 9.078 | 209 | 451.004,242 410.624,013 | 210 | 451.005,577 410.626,963 | 3.238 | 210 | 451.005,577 410.626,963 | 211 | 451.006,522 410.629,846 | 3.034 |
| 211 | 451.006,522 410.629,846 | 212 | 451.007,185 410.636,276 | 6.464 | 212 | 451.007,185 410.636,276 | 213 | 451.008,594 410.644,861 | 8.7 | 213 | 451.008,594 410.644,861 | 214 | 451.010,867 410.655,699 | 11.074 |

| Punct început | X / Y | Punct sfârșit | X / Y | Lungime segment | Punct început | X / Y | Punct sfârșit | X / Y | Lungime segment | Punct început | X / Y | Punct sfârșit | X / Y | Lungime segment |
|---------------|----------------------------|---------------|----------------------------|-----------------|---------------|----------------------------|---------------|----------------------------|-----------------|---------------|----------------------------|---------------|----------------------------|-----------------|
| 214 | 451.010,867 410.655,699 | 215 | 451.011,542 410.660,691 | 5.037 | 215 | 451.011,542 410.660,691 | 216 | 451.011,804 410.663,442 | 2.763 | 216 | 451.011,804 410.663,442 | 217 | 451.012,016 410.669,937 | 6.498 |
| 217 | 451.012,016 410.669,937 | 218 | 451.013,212 410.677,117 | 7.279 | 218 | 451.013,212 410.677,117 | 219 | 451.013,76 410.680,407 | 3.335 | 219 | 451.013,76 410.680,407 | 220 | 451.014,258 410.683,399 | 3.033 |
| 220 | 451.014,258 410.683,399 | 221 | 451.014,711 410.686,119 | 2.757 | 221 | 451.014,711 410.686,119 | 222 | 451.014,756 410.686,391 | 0.276 | 222 | 451.014,756 410.686,391 | 223 | 451.015,342 410.689,914 | 3.571 |
| 223 | 451.015,342 410.689,914 | 224 | 451.016,559 410.695,371 | 5.591 | 224 | 451.016,559 410.695,371 | 225 | 451.017,515 410.699,439 | 4.179 | 225 | 451.017,515 410.699,439 | 226 | 451.018,475 410.703,522 | 4.194 |
| 226 | 451.018,475 410.703,522 | 227 | 451.020,01 410.711,465 | 8.09 | 227 | 451.020,01 410.711,465 | 228 | 451.020,748 410.719,89 | 8.457 | 228 | 451.020,748 410.719,89 | 229 | 451.021,859 410.728,06 | 8.245 |
| 229 | 451.021,859 410.728,06 | 230 | 451.022,273 410.730,603 | 2.576 | 230 | 451.022,273 410.730,603 | 231 | 451.022,642 410.730,954 | 0.509 | 231 | 451.022,642 410.730,954 | 232 | 451.023,902 410.736,197 | 5.392 |
| 232 | 451.023,902 410.736,197 | 233 | 451.024,891 410.741,104 | 5.006 | 233 | 451.024,891 410.741,104 | 234 | 451.025,556 410.747,469 | 6.4 | 234 | 451.025,556 410.747,469 | 235 | 451.026,583 410.757,31 | 9.894 |
| 235 | 451.026,583 410.757,31 | 236 | 451.027,347 410.763,281 | 6.02 | 236 | 451.027,347 410.763,281 | 237 | 451.028,282 410.771,445 | 8.217 | 237 | 451.028,282 410.771,445 | 238 | 451.029,778 410.776,315 | 5.095 |
| 238 | 451.029,778 410.776,315 | 239 | 451.030,101 410.779,298 | 3.0 | 239 | 451.030,101 410.779,298 | 240 | 451.030,528 410.780,871 | 1.63 | 240 | 451.030,528 410.780,871 | 241 | 451.030,865 410.782,503 | 1.666 |
| 241 | 451.030,865 410.782,503 | 242 | 451.033,132 410.794,565 | 12.27 3 | 242 | 451.033,132 410.794,565 | 243 | 451.035,153 410.806,431 | 12.03 7 | 243 | 451.035,153 410.806,431 | 244 | 451.035,694 410.820,037 | 13.61 7 |
| 244 | 451.035,694 410.820,037 | 245 | 451.036,955 410.825,527 | 5.633 | 245 | 451.036,955 410.825,527 | 246 | 451.038,746 410.833,489 | 8.161 | 246 | 451.038,746 410.833,489 | 247 | 451.039,301 410.840,499 | 7.032 |
| 247 | 451.039,301 410.840,499 | 248 | 451.040,71 410.847,58 | 7.22 | 248 | 451.040,71 410.847,58 | 249 | 451.042,128 410.853,888 | 6.465 | 249 | 451.042,128 410.853,888 | 250 | 451.043,866 410.853,898 | 1.738 |
| 250 | 451.043,866 410.853,898 | 251 | 451.044,725 410.858,903 | 5.078 | 251 | 451.044,725 410.858,903 | 252 | 451.045,584 410.863,908 | 5.078 | 252 | 451.045,584 410.863,908 | 253 | 451.046,443 410.868,914 | 5.079 |
| 253 | 451.046,443 410.868,914 | 254 | 451.047,301 410.873,919 | 5.078 | 254 | 451.047,301 410.873,919 | 255 | 451.049,296 410.886,924 | 13.15 7 | 255 | 451.049,296 410.886,924 | 256 | 451.049,486 410.888,078 | 1.17 |
| 256 | 451.049,486 410.888,078 | 257 | 451.050,331 410.894,289 | 6.268 | 257 | 451.050,331 410.894,289 | 258 | 451.050,521 410.895,67 | 1.394 | 258 | 451.050,521 410.895,67 | 259 | 451.051,675 410.904,065 | 8.474 |
| 259 | 451.051,675 410.904,065 | 260 | 451.052,622 410.911,037 | 7.036 | 260 | 451.052,622 410.911,037 | 261 | 451.053,622 410.918,953 | 7.979 | 261 | 451.053,622 410.918,953 | 262 | 451.053,754 410.919,99 | 1.045 |
| 262 | 451.053,754 410.919,99 | 263 | 451.055,081 410.930,402 | 10.49 6 | 263 | 451.055,081 410.930,402 | 264 | 451.055,189 410.931,09 | 0.696 | 264 | 451.055,189 410.931,09 | 265 | 451.056,99 410.941,823 | 10.88 3 |
| 265 | 451.056,99 410.941,823 | 266 | 451.056,543 410.943,483 | 1.719 | 266 | 451.056,543 410.943,483 | 267 | 451.059,012 410.960,764 | 17.45 6 | 267 | 451.059,012 410.960,764 | 268 | 451.061,709 410.973,699 | 13.21 3 |
| 268 | 451.061,709 410.973,699 | 269 | 451.065,868 410.999,096 | 25.73 5 | 269 | 451.065,868 410.999,096 | 270 | 451.068,627 411.014,361 | 15.51 2 | 270 | 451.068,627 411.014,361 | 271 | 451.071,817 411.035,57 | 21.44 8 |
| 271 | 451.071,817 411.035,57 | 272 | 451.073,615 411.045,885 | 10.47 1 | 272 | 451.073,615 411.045,885 | 273 | 451.075,237 411.056,259 | 10.5 | 273 | 451.075,237 411.056,259 | 274 | 451.077,354 411.066,543 | 10.5 |
| 274 | 451.077,354 411.066,543 | 275 | 451.079,472 411.076,828 | 10.50 1 | 275 | 451.079,472 411.076,828 | 276 | 451.081,493 411.085,443 | 8.849 | 276 | 451.081,493 411.085,443 | 277 | 451.082,677 411.094,757 | 9.389 |
| 277 | 451.082,677 411.094,757 | 278 | 451.085,029 411.103,691 | 9.238 | 278 | 451.085,029 411.103,691 | 279 | 451.086,112 411.121,018 | 17.36 1 | 279 | 451.086,112 411.121,018 | 280 | 451.087,784 411.132,967 | 12.06 5 |
| 280 | 451.087,784 411.132,967 | 281 | 451.088,558 411.138,848 | 5.932 | 281 | 451.088,558 411.138,848 | 282 | 451.092,125 411.151,291 | 12.94 4 | 282 | 451.092,125 411.151,291 | 283 | 451.093,154 411.158,114 | 6.9 |
| 283 | 451.093,154 411.158,114 | 284 | 451.094,212 411.165,135 | 7.1 | 284 | 451.094,212 411.165,135 | 285 | 451.095,48 411.173,54 | 8.5 | 285 | 451.095,48 411.173,54 | 286 | 451.096,836 411.181,842 | 8.412 |
| 286 | 451.096,836 411.181,842 | 287 | 451.094,87 411.184,631 | 3.412 | 287 | 451.094,87 411.184,631 | 288 | 451.094,979 411.187,629 | 3.0 | 288 | 451.094,979 411.187,629 | 289 | 451.096,283 411.199,335 | 11.77 8 |
| 289 | 451.096,283 411.199,335 | 290 | 451.098,37 411.209,811 | 10.68 2 | 290 | 451.098,37 411.209,811 | 291 | 451.099,554 411.219,281 | 9.544 | 291 | 451.099,554 411.219,281 | 292 | 451.102,122 411.230,932 | 11.93 1 |
| 292 | 451.102,122 411.230,932 | 293 | 451.103,7 411.239,289 | 8.505 | 293 | 451.103,7 411.239,289 | 294 | 451.106,741 411.254,388 | 15.40 2 | 294 | 451.106,741 411.254,388 | 295 | 451.109,391 411.264,591 | 10.54 2 |
| 295 | 451.109,391 411.264,591 | 296 | 451.111,367 411.288,18 | 23.67 2 | 296 | 451.111,367 411.288,18 | 297 | 451.111,191 411.318,254 | 30.07 5 | 297 | 451.111,191 411.318,254 | 298 | 451.117,509 411.325,571 | 9.667 |
| 298 | 451.117,509 411.325,571 | 299 | 451.117,333 411.328,917 | 3.351 | 299 | 451.117,333 411.328,917 | 300 | 451.116,919 411.336,771 | 7.865 | 300 | 451.116,919 411.336,771 | 301 | 451.115,651 411.360,302 | 23.56 5 |
| 301 | 451.115,651 411.360,302 | 302 | 451.114,234 411.386,584 | 26.32 | 302 | 451.114,234 411.386,584 | 303 | 451.110,164 411.385,327 | 4.26 | 303 | 451.110,164 411.385,327 | 304 | 451.108,23 411.391,709 | 6.669 |
| 304 | 451.108,23 411.391,709 | 305 | 451.101,914 411.414,404 | 23.55 7 | 305 | 451.101,914 411.414,404 | 306 | 451.094,126 411.435,061 | 22.07 6 | 306 | 451.094,126 411.435,061 | 307 | 451.081,705 411.457,719 | 25.83 9 |
| 307 | 451.081,705 411.457,719 | 308 | 451.079,086 411.456,127 | 3.065 | 308 | 451.079,086 411.456,127 | 309 | 451.077,495 411.459,012 | 3.295 | 309 | 451.077,495 411.459,012 | 310 | 451.069,386 411.475,92 | 18.75 2 |
| 310 | 451.069,386 411.475,92 | 311 | 451.061,83 411.491,15 | 17.00 1 | 311 | 451.061,83 411.491,15 | 312 | 451.063,93 411.492,26 | 2.375 | 312 | 451.063,93 411.492,26 | 313 | 451.057,9 411.503,78 | 13.00 3 |

| Punct început | X / Y | Punct sfârșit | X / Y | Lungime segment | Punct început | X / Y | Punct sfârșit | X / Y | Lungime segment | Punct început | X / Y | Punct sfârșit | X / Y | Lungime segment |
|---------------|----------------------------|---------------|----------------------------|-----------------|---------------|----------------------------|---------------|----------------------------|-----------------|---------------|----------------------------|---------------|----------------------------|-----------------|
| 313 | 451.057,9 411.503,78 | 314 | 451.056,157 411.502,863 | 1.97 | 314 | 451.056,157 411.502,863 | 315 | 451.053,423 411.508,508 | 6.272 | 315 | 451.053,423 411.508,508 | 316 | 451.053,294 411.508,746 | 0.271 |
| 316 | 451.053,294 411.508,746 | 317 | 451.051,022 411.512,899 | 4.734 | 317 | 451.051,022 411.512,899 | 318 | 451.046,246 411.521,632 | 9.954 | 318 | 451.046,246 411.521,632 | 319 | 451.037,825 411.537,541 | 18.0 |
| 319 | 451.037,825 411.537,541 | 320 | 451.036,688 411.539,707 | 2.446 | 320 | 451.036,688 411.539,707 | 321 | 451.031,414 411.549,988 | 11.55 5 | 321 | 451.031,414 411.549,988 | 322 | 451.024,811 411.562,328 | 13.99 6 |
| 322 | 451.024,811 411.562,328 | 323 | 451.019,341 411.572,862 | 11.87 | 323 | 451.019,341 411.572,862 | 324 | 451.010,725 411.589,451 | 18.69 3 | 324 | 451.010,725 411.589,451 | 325 | 450.999,111 411.611,745 | 25.13 8 |
| 325 | 450.999,111 411.611,745 | 326 | 450.986,87 411.638,827 | 29.72 | 326 | 450.986,87 411.638,827 | 327 | 450.969,607 411.677,115 | 42.0 | 327 | 450.969,607 411.677,115 | 328 | 450.963,706 411.690,204 | 14.35 8 |
| 328 | 450.963,706 411.690,204 | 329 | 450.955,024 411.710,478 | 22.05 5 | 329 | 450.955,024 411.710,478 | 330 | 450.954,854 411.711,061 | 0.607 | 330 | 450.954,854 411.711,061 | 331 | 450.921,514 411.774,513 | 71.67 8 |
| 331 | 450.921,514 411.774,513 | 332 | 450.927,37 411.777,51 | 6.578 | 332 | 450.927,37 411.777,51 | 333 | 450.918,2 411.791,87 | 17.03 8 | 333 | 450.918,2 411.791,87 | 334 | 450.908,897 411.806,432 | 17.28 |
| 334 | 450.908,897 411.806,432 | 335 | 450.906,446 411.805,151 | 2.766 | 335 | 450.906,446 411.805,151 | 336 | 450.905,644 411.804,732 | 0.905 | 336 | 450.905,644 411.804,732 | 337 | 450.882,204 411.844,726 | 46.35 7 |
| 337 | 450.882,204 411.844,726 | 338 | 450.882,94 411.845,023 | 0.794 | 338 | 450.882,94 411.845,023 | 339 | 450.883,979 411.845,443 | 1.121 | 339 | 450.883,979 411.845,443 | 340 | 450.881,271 411.849,682 | 5.03 |
| 340 | 450.881,271 411.849,682 | 341 | 450.874,124 411.863,542 | 15.59 4 | 341 | 450.874,124 411.863,542 | 342 | 450.867,721 411.874,888 | 13.02 8 | 342 | 450.867,721 411.874,888 | 343 | 450.862,2 411.885,542 | 12.0 |
| 343 | 450.862,2 411.885,542 | 344 | 450.859,442 411.890,871 | 6.0 | 344 | 450.859,442 411.890,871 | 345 | 450.856,684 411.896,199 | 6.0 | 345 | 450.856,684 411.896,199 | 346 | 450.847,701 411.905,744 | 13.10 7 |
| 346 | 450.847,701 411.905,744 | 347 | 450.827,122 411.941,092 | 40.90 2 | 347 | 450.827,122 411.941,092 | 348 | 450.812,847 411.965,322 | 28.12 2 | 348 | 450.812,847 411.965,322 | 349 | 450.798,025 411.990,476 | 29.19 6 |
| 349 | 450.798,025 411.990,476 | 350 | 450.796,349 411.989,669 | 1.86 | 350 | 450.796,349 411.989,669 | 351 | 450.793,928 411.992,754 | 3.922 | 351 | 450.793,928 411.992,754 | 352 | 450.794,961 411.993,066 | 1.079 |
| 352 | 450.794,961 411.993,066 | 353 | 450.776,768 412.026,268 | 37.86 | 353 | 450.776,768 412.026,268 | 354 | 450.776,01 412.027,649 | 1.575 | 354 | 450.776,01 412.027,649 | 355 | 450.774,04 412.029,682 | 2.831 |
| 355 | 450.774,04 412.029,682 | 356 | 450.770,904 412.027,998 | 3.56 | 356 | 450.770,904 412.027,998 | 357 | 450.785,334 412.002,771 | 29.06 2 | 357 | 450.785,334 412.002,771 | 358 | 450.834,792 411.917,673 | 98.42 6 |
| 358 | 450.834,792 411.917,673 | 359 | 450.853,663 411.885,255 | 37.51 1 | 359 | 450.853,663 411.885,255 | 360 | 450.876,038 411.846,957 | 44.35 5 | 360 | 450.876,038 411.846,957 | 361 | 450.901,318 411.803,732 | 50.07 5 |
| 361 | 450.901,318 411.803,732 | 362 | 450.918,929 411.772,926 | 35.48 5 | 362 | 450.918,929 411.772,926 | 363 | 450.929,863 411.752,431 | 23.22 9 | 363 | 450.929,863 411.752,431 | 364 | 450.942,98 411.726,383 | 29.16 4 |
| 364 | 450.942,98 411.726,383 | 365 | 450.964,927 411.678,954 | 52.26 1 | 365 | 450.964,927 411.678,954 | 366 | 450.990,83 411.622,492 | 62.12 | 366 | 450.990,83 411.622,492 | 367 | 450.998,23 411.607,387 | 16.82 |
| 367 | 450.998,23 411.607,387 | 368 | 451.014,429 411.576,138 | 35.19 8 | 368 | 451.014,429 411.576,138 | 369 | 451.029,044 411.548,603 | 31.17 3 | 369 | 451.029,044 411.548,603 | 370 | 451.044,637 411.517,52 | 34.77 5 |
| 370 | 451.044,637 411.517,52 | 371 | 451.047,872 411.511,111 | 7.179 | 371 | 451.047,872 411.511,111 | 372 | 451.068,986 411.469,28 | 46.85 8 | 372 | 451.068,986 411.469,28 | 373 | 451.080,011 411.446,948 | 24.90 5 |
| 373 | 451.080,011 411.446,948 | 374 | 451.090,215 411.424,949 | 24.25 | 374 | 451.090,215 411.424,949 | 375 | 451.095,728 411.412,006 | 14.06 8 | 375 | 451.095,728 411.412,006 | 376 | 451.103,993 411.385,244 | 28.00 9 |
| 376 | 451.103,993 411.385,244 | 377 | 451.109,0 411.358,724 | 26.98 9 | 377 | 451.109,0 411.358,724 | 378 | 451.111,036 411.335,982 | 22.83 3 | 378 | 451.111,036 411.335,982 | 379 | 451.109,933 411.335,839 | 1.112 |
| 379 | 451.109,933 411.335,839 | 380 | 451.109,58 411.323,004 | 12.84 | 380 | 451.109,58 411.323,004 | 381 | 451.109,327 411.310,153 | 12.85 3 | 381 | 451.109,327 411.310,153 | 382 | 451.106,301 411.287,597 | 22.75 8 |
| 382 | 451.106,301 411.287,597 | 383 | 451.105,176 411.264,92 | 22.70 5 | 383 | 451.105,176 411.264,92 | 384 | 451.092,213 411.188,61 | 77.40 3 | 384 | 451.092,213 411.188,61 | 385 | 451.068,16 411.042,166 | 148.4 06 |
| 385 | 451.068,16 411.042,166 | 386 | 451.053,001 410.947,332 | 96.03 8 | 386 | 451.053,001 410.947,332 | 387 | 451.050,419 410.930,826 | 16.70 7 | 387 | 451.050,419 410.930,826 | 388 | 451.048,534 410.921,764 | 9.256 |
| 388 | 451.048,534 410.921,764 | 389 | 451.031,504 410.823,011 | 100.2 11 | 389 | 451.031,504 410.823,011 | 390 | 451.018,058 410.744,993 | 79.16 8 | 390 | 451.018,058 410.744,993 | 391 | 451.013,68 410.718,948 | 26.41 |
| 391 | 451.013,68 410.718,948 | 392 | 451.006,172 410.661,695 | 57.74 3 | 392 | 451.006,172 410.661,695 | 393 | 451.002,082 410.636,121 | 25.89 9 | 393 | 451.002,082 410.636,121 | 394 | 450.997,009 410.624,634 | 12.55 7 |
| 394 | 450.997,009 410.624,634 | 395 | 450.983,089 410.539,073 | 86.68 6 | 395 | 450.983,089 410.539,073 | 396 | 450.977,799 410.510,463 | 29.09 5 | 396 | 450.977,799 410.510,463 | 397 | 450.975,717 410.502,793 | 7.948 |
| 397 | 450.975,717 410.502,793 | 398 | 450.971,2 410.489,777 | 13.77 8 | 398 | 450.971,2 410.489,777 | 399 | 450.966,677 410.478,823 | 11.85 1 | 399 | 450.966,677 410.478,823 | 400 | 450.957,553 410.460,786 | 20.21 3 |
| 400 | 450.957,553 410.460,786 | 401 | 450.948,117 410.442,198 | 20.84 6 | 401 | 450.948,117 410.442,198 | 402 | 450.938,223 410.425,379 | 19.51 3 | 402 | 450.938,223 410.425,379 | 403 | 450.930,856 410.416,203 | 11.76 7 |
| 403 | 450.930,856 410.416,203 | 404 | 450.924,527 410.409,222 | 9.423 | 404 | 450.924,527 410.409,222 | 405 | 450.916,762 410.401,304 | 11.09 | 405 | 450.916,762 410.401,304 | 406 | 450.907,583 410.392,881 | 12.45 8 |
| 406 | 450.907,583 410.392,881 | 407 | 450.889,794 410.377,683 | 23.39 7 | 407 | 450.889,794 410.377,683 | 408 | 450.882,54 410.371,485 | 9.541 | 408 | 450.882,54 410.371,485 | 409 | 450.852,85 410.347,029 | 38.46 5 |
| 409 | 450.852,85 410.347,029 | 410 | 450.834,509 410.331,923 | 23.76 1 | 410 | 450.834,509 410.331,923 | 411 | 450.799,894 410.303,317 | 44.90 5 | 411 | 450.799,894 410.303,317 | 412 | 450.779,648 410.286,036 | 26.61 8 |

| Punct început | X / Y | Punct sfârșit | X / Y | Lungime segment | Punct început | X / Y | Punct sfârșit | X / Y | Lungime segment | Punct început | X / Y | Punct sfârșit | X / Y | Lungime segment |
|---------------|----------------------------|---------------|----------------------------|-----------------|---------------|----------------------------|---------------|----------------------------|-----------------|---------------|----------------------------|---------------|----------------------------|-----------------|
| 412 | 450.779,648 410.286,036 | 413 | 450.766,031 410.274,871 | 17.609 | 413 | 450.766,031 410.274,871 | 414 | 450.761,563 410.271,469 | 5.616 | 414 | 450.761,563 410.271,469 | 415 | 450.724,65 410.240,918 | 47.916 |
| 415 | 450.724,65 410.240,918 | 416 | 450.713,396 410.231,946 | 14.393 | 416 | 450.713,396 410.231,946 | 417 | 450.704,815 410.225,004 | 11.037 | 417 | 450.704,815 410.225,004 | 418 | 450.685,717 410.209,117 | 24.842 |
| 418 | 450.685,717 410.209,117 | 419 | 450.660,233 410.188,11 | 33.026 | 419 | 450.660,233 410.188,11 | 420 | 450.622,042 410.156,001 | 49.895 | 420 | 450.622,042 410.156,001 | 421 | 450.618,897 410.153,235 | 4.188 |
| 421 | 450.618,897 410.153,235 | 422 | 450.614,625 410.149,75 | 5.513 | 422 | 450.614,625 410.149,75 | 423 | 450.598,774 410.137,764 | 19.873 | 423 | 450.598,774 410.137,764 | 424 | 450.576,65 410.119,418 | 28.741 |
| 424 | 450.576,65 410.119,418 | 425 | 450.554,458 410.099,596 | 29.756 | 425 | 450.554,458 410.099,596 | 426 | 450.552,226 410.097,265 | 3.227 | 426 | 450.552,226 410.097,265 | 427 | 450.539,035 410.083,49 | 19.072 |
| 427 | 450.539,035 410.083,49 | 428 | 450.531,299 410.074,01 | 12.236 | 428 | 450.531,299 410.074,01 | 429 | 450.520,236 410.055,854 | 21.261 | 429 | 450.520,236 410.055,854 | 430 | 450.516,073 410.047,998 | 8.891 |
| 430 | 450.516,073 410.047,998 | 431 | 450.515,243 410.046,635 | 1.596 | 431 | 450.515,243 410.046,635 | 432 | 450.509,517 410.035,962 | 12.112 | 432 | 450.509,517 410.035,962 | 433 | 450.508,134 410.032,742 | 3.504 |
| 433 | 450.508,134 410.032,742 | 434 | 450.497,33 410.004,508 | 30.231 | 434 | 450.497,33 410.004,508 | 435 | 450.484,937 409.974,271 | 32.678 | 435 | 450.484,937 409.974,271 | 436 | 450.468,637 409.934,87 | 42.64 |
| 436 | 450.468,637 409.934,87 | 437 | 450.469,683 409.934,437 | 1.132 | 437 | 450.469,683 409.934,437 | 438 | 450.468,08 409.931,106 | 3.697 | 438 | 450.468,08 409.931,106 | 439 | 450.464,837 409.922,724 | 8.987 |
| 439 | 450.464,837 409.922,724 | 440 | 450.456,145 409.902,379 | 22.124 | 440 | 450.456,145 409.902,379 | 441 | 450.451,392 409.889,704 | 13.537 | 441 | 450.451,392 409.889,704 | 442 | 450.445,889 409.876,883 | 13.952 |
| 442 | 450.445,889 409.876,883 | 443 | 450.434,697 409.849,066 | 29.984 | 443 | 450.434,697 409.849,066 | 444 | 450.421,721 409.816,261 | 35.278 | 444 | 450.421,721 409.816,261 | 445 | 450.415,586 409.801,896 | 15.62 |
| 445 | 450.415,586 409.801,896 | 446 | 450.405,756 409.778,409 | 25.461 | 446 | 450.405,756 409.778,409 | 447 | 450.401,191 409.767,232 | 12.073 | 447 | 450.401,191 409.767,232 | 448 | 450.386,921 409.732,305 | 37.73 |
| 448 | 450.386,921 409.732,305 | 449 | 450.369,904 409.692,209 | 43.558 | 449 | 450.369,904 409.692,209 | 450 | 450.359,726 409.666,538 | 27.615 | 450 | 450.359,726 409.666,538 | 1 | 450.358,795 409.664,226 | 2.492 |

** Lungimile segmentelor sunt determinate în planul de proiecție Stereo 70 și sunt rotunjite la 1 milimetru.

*** Distanța dintre puncte este formată din segmente cumulate ce sunt mai mici decât valoarea 1 milimetru.

**DATE DESPRE IMOBILUL NR. 10189**

Oficiul de Cadastru și Publicitate Imobiliară VALCEA
Biroul de Cadastru și Publicitate Imobiliară Ramnicu Valcea

A. Partea I. Descrierea imobilului

TEREN Intravilan

Adresa: Loc. Gura Vaii, Jud. Valcea

| Nr. Crt | Nr cadastral Nr. topografic | Suprafața* (mp) | Observații / Referințe |
|---------|-----------------------------|-----------------|--|
| A1 | | 1.743 | Sector cadastral:0 Teren neimprejmuit; |

B. Partea II. Proprietari și acte

| Inscrieri privitoare la dreptul de proprietate și alte drepturi reale | Referințe |
|--|-----------|
| / | |
| Act Normativ nr. 7, din 13/03/1996 emis de PARLAMENTUL ROMÂNIEI (LEGE;); | |
| B1 | A1 |
| Inscrierea provizorie, drept de PROPRIETATE, dobandit prin Lege, cota actuala 1/1, cota initiala 1/1 | |
| 1) COMUNA BUJORENI, CIF:2541010 | |

C. Partea III. SARCINI .

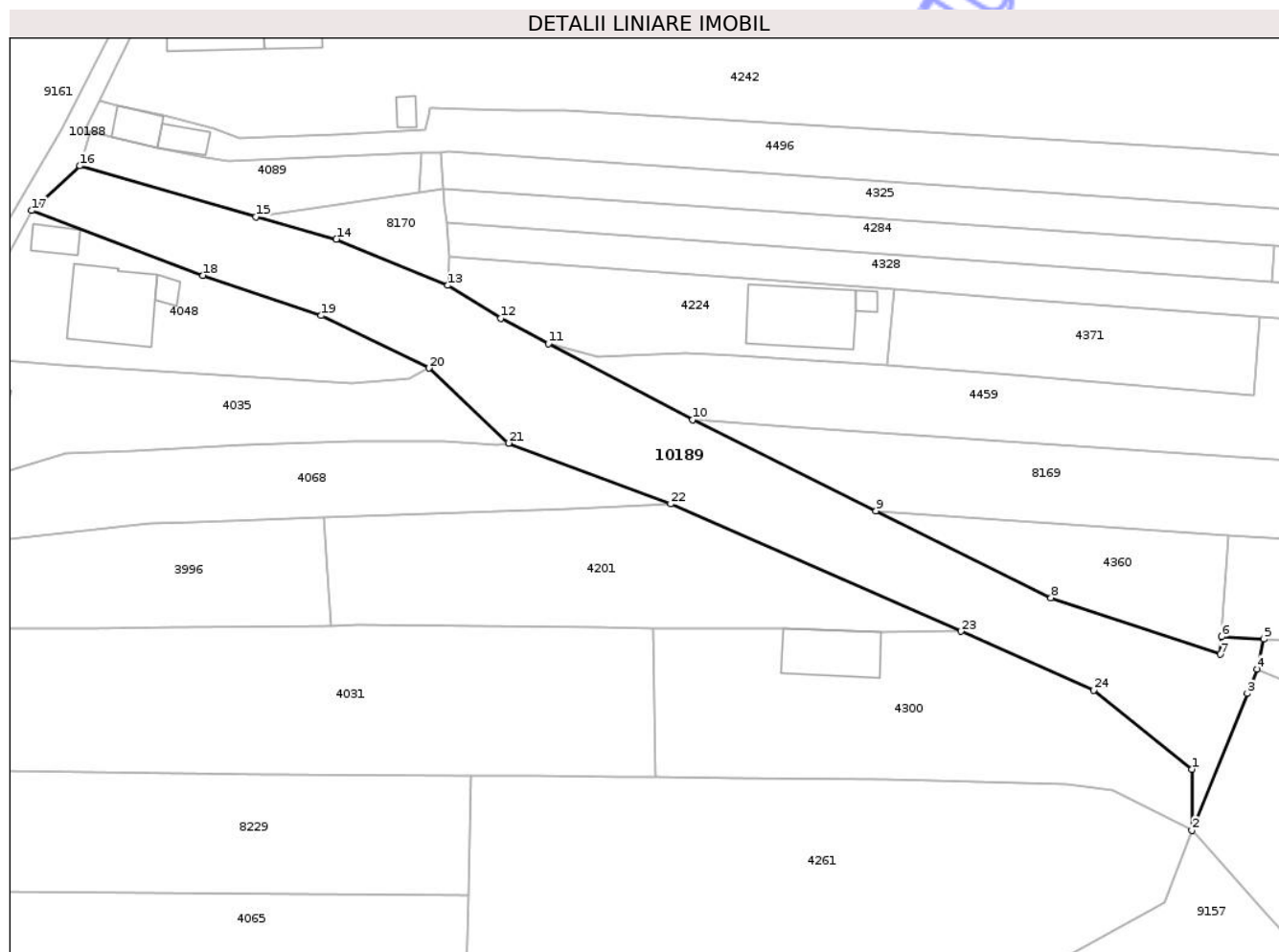
| Inscrieri privind dezmembramintele dreptului de proprietate, drepturi reale de garanție și sarcini | Referințe |
|--|-----------|
| NU SUNT | |

Anexa Nr. 1 La Partea I

Teren

| | | |
|--------------|-----------------|------------------------|
| Nr cadastral | Suprafața (mp)* | Observații / Referințe |
| | 1.743 | |

* Suprafața este determinată în planul de proiecție Stereo 70.



Date referitoare la teren

| Crt | Categorie folosință | Intra vilan | Suprafața (mp) | Tarla | Parcelă | Nr. topo | Observații / Referințe |
|-----|---------------------|-------------|----------------|-------|---------|----------|------------------------|
| 1 | arabil | DA | 1.743 | - | - | - | |

Lungime Segmente

1) Valorile lungimilor segmentelor sunt obținute din proiecție în plan.

| Punct început | X / Y | Punct sfârșit | X / Y | Lungime segment (** (m) |
|---------------|----------------------------|---------------|----------------------------|-------------------------|
| 1 | 451.092,628 410.360,379 | 2 | 451.092,639 410.352,575 | 7.804 |
| 3 | 451.099,714 410.370,038 | 4 | 451.100,984 410.373,173 | 3.382 |
| 5 | 451.101,823 410.376,987 | 6 | 451.096,427 410.377,294 | 5.405 |
| 7 | 451.096,263 410.375,061 | 8 | 451.074,629 410.382,28 | 22.807 |
| 9 | 451.052,257 410.393,397 | 10 | 451.028,791 410.405,014 | 26.184 |

| Punct început | X / Y | Punct sfârșit | X / Y | Lungime segment (** (m) |
|---------------|----------------------------|---------------|----------------------------|-------------------------|
| 2 | 451.092,639 410.352,575 | 3 | 451.099,714 410.370,038 | 18.842 |
| 4 | 451.100,984 410.373,173 | 5 | 451.101,823 410.376,987 | 3.905 |
| 6 | 451.096,427 410.377,294 | 7 | 451.096,263 410.375,061 | 2.239 |
| 8 | 451.074,629 410.382,28 | 9 | 451.052,257 410.393,397 | 24.982 |
| 10 | 451.028,791 410.405,014 | 11 | 451.010,326 410.414,749 | 20.874 |

| Punct început | X / Y | Punct sfârșit | X / Y | Lungime segment (** (m)) |
|---------------|----------------------------|---------------|----------------------------|--------------------------|
| 11 | 451.010,326 410.414,749 | 12 | 451.004,257 410.418,0 | 6.885 |
| 13 | 450.997,497 410.422,204 | 14 | 450.983,221 410.428,116 | 15.452 |
| 15 | 450.972,929 410.430,94 | 16 | 450.950,402 410.437,484 | 23.458 |
| 17 | 450.944,254 410.431,766 | 18 | 450.966,178 410.423,476 | 23.439 |
| 19 | 450.981,298 410.418,35 | 20 | 450.995,047 410.411,638 | 15.3 |
| 21 | 451.005,232 410.402,035 | 22 | 451.025,974 410.394,277 | 22.145 |
| 23 | 451.063,073 410.377,998 | 24 | 451.080,077 410.370,452 | 18.603 |

| Punct început | X / Y | Punct sfârșit | X / Y | Lungime segment (** (m)) |
|---------------|----------------------------|---------------|----------------------------|--------------------------|
| 12 | 451.004,257 410.418,0 | 13 | 450.997,497 410.422,204 | 7.961 |
| 14 | 450.983,221 410.428,116 | 15 | 450.972,929 410.430,94 | 10.672 |
| 16 | 450.950,402 410.437,484 | 17 | 450.944,254 410.431,766 | 8.396 |
| 18 | 450.966,178 410.423,476 | 19 | 450.981,298 410.418,35 | 15.965 |
| 20 | 450.995,047 410.411,638 | 21 | 451.005,232 410.402,035 | 13.998 |
| 22 | 451.025,974 410.394,277 | 23 | 451.063,073 410.377,998 | 40.513 |
| 24 | 451.080,077 410.370,452 | 1 | 451.092,628 410.360,379 | 16.093 |

** Lungimile segmentelor sunt determinate în planul de proiecție Stereo 70 și sunt rotunjite la 1 milimetru.

*** Distanța dintre puncte este formată din segmente cumulate ce sunt mai mici decât valoarea 1 milimetru.

**DATE DESPRE IMOBILUL NR. 10191**

Oficiul de Cadastru și Publicitate Imobiliară VALCEA
 Biroul de Cadastru și Publicitate Imobiliară Ramnicu Valcea

A. Partea I. Descrierea imobilului

TEREN Intravilan

Adresa: Loc. Olteni, Jud. Valcea

| Nr. Crt | Nr cadastral Nr. topografic | Suprafața* (mp) | Observații / Referințe |
|---------|-----------------------------|-----------------|--|
| A1 | | 995 | Sector cadastral:0 Teren neimprejmuit; |

B. Partea II. Proprietari și acte

| Inscrieri privitoare la dreptul de proprietate și alte drepturi reale | Referințe |
|--|-----------|
| / | |
| Act Normativ nr. 7, din 13/03/1996 emis de PARLAMENTUL ROMÂNIEI (LEGE;); | |
| B1 | A1 |
| Inscrierea provizorie, drept de PROPRIETATE, dobandit prin Lege, cota actuala 1/1, cota initiala 1/1 | |
| 1) COMUNA BUJORENI, CIF:2541010 | |

C. Partea III. SARCINI .

| Inscrieri privind dezmembramintele dreptului de proprietate, drepturi reale de garanție și sarcini | Referințe |
|--|-----------|
| NU SUNT | |

Anexa Nr. 1 La Partea I

Teren

| | | |
|--------------|-----------------|------------------------|
| Nr cadastral | Suprafața (mp)* | Observații / Referințe |
| | 995 | |

* Suprafața este determinată în planul de proiecție Stereo 70.

DETALII LINIARE IMOBIL



Date referitoare la teren

| Crt | Categorie folosință | Intravilan | Suprafața (mp) | Tarla | Parcelă | Nr. topo | Observații / Referințe |
|-----|---------------------|------------|----------------|-------|---------|----------|------------------------|
| 1 | curti constructii | DA | 995 | - | - | - | |

Lungime Segmente

1) Valorile lungimilor segmentelor sunt obținute din proiecție în plan.

| Punct început | X / Y | Punct sfârșit | X / Y | Lungime segment (** (m) |
|---------------|----------------------------|---------------|----------------------------|-------------------------|
| 1 | 451.083,445 405.308,752 | 2 | 451.060,56 405.304,385 | 23.298 |
| 2 | 451.060,56 405.304,385 | 3 | 451.064,162 405.283,781 | 20.916 |
| 3 | 451.064,162 405.283,781 | 4 | 451.069,612 405.284,914 | 5.567 |
| 4 | 451.069,612 405.284,914 | 5 | 451.070,882 405.278,726 | 6.317 |
| 5 | 451.070,882 405.278,726 | 6 | 451.065,38 405.277,361 | 5.669 |

| Punct început | X / Y | Punct sfârșit | X / Y | Lungime segment (** (m) |
|---------------|----------------------------|---------------|----------------------------|-------------------------|
| 6 | 451.065,38 405.277,361 | 7 | 451.068,42 405.260,291 | 17.339 |
| 7 | 451.068,42 405.260,291 | 8 | 451.090,198 405.264,597 | 22.2 |
| 8 | 451.090,198 405.264,597 | 9 | 451.089,833 405.268,652 | 4.071 |
| 9 | 451.089,833 405.268,652 | 10 | 451.087,884 405.283,182 | 14.66 |
| 10 | 451.087,884 405.283,182 | 1 | 451.083,445 405.308,752 | 25.952 |

** Lungimile segmentelor sunt determinate în planul de proiecție Stereo 70 și sunt rotunjite la 1 milimetru.

*** Distanța dintre puncte este formată din segmente cumulate ce sunt mai mici decât valoarea 1 milimetru.

Neutilizabil în Circuitul Civil

**DATE DESPRE IMOBILUL NR. 10193**

Oficiul de Cadastru și Publicitate Imobiliară VALCEA
 Biroul de Cadastru și Publicitate Imobiliară Ramnicu Valcea

A. Partea I. Descrierea imobilului

TEREN Intravilan

Adresa: Loc. Malu Alb, Jud. Valcea

| Nr. Crt | Nr cadastral Nr. topografic | Suprafața* (mp) | Observații / Referințe |
|---------|-----------------------------|-----------------|--|
| A1 | | 192 | Sector cadastral:0 Teren neimprejmuit; |

B. Partea II. Proprietari și acte

| Inscrieri privitoare la dreptul de proprietate și alte drepturi reale | Referințe |
|--|-----------|
| / | |
| Act Normativ nr. 7, din 13/03/1996 emis de PARLAMENTUL ROMÂNIEI (LEGE;); | |
| B1 | A1 |
| Inscrierea provizorie, drept de PROPRIETATE, dobandit prin Lege, cota actuala 1/1, cota initiala 1/1 | |
| 1) COMUNA BUJORENI, CIF:2541010 | |

C. Partea III. SARCINI .

| Inscrieri privind dezmembramintele dreptului de proprietate, drepturi reale de garanție și sarcini | Referințe |
|--|-----------|
| NU SUNT | |

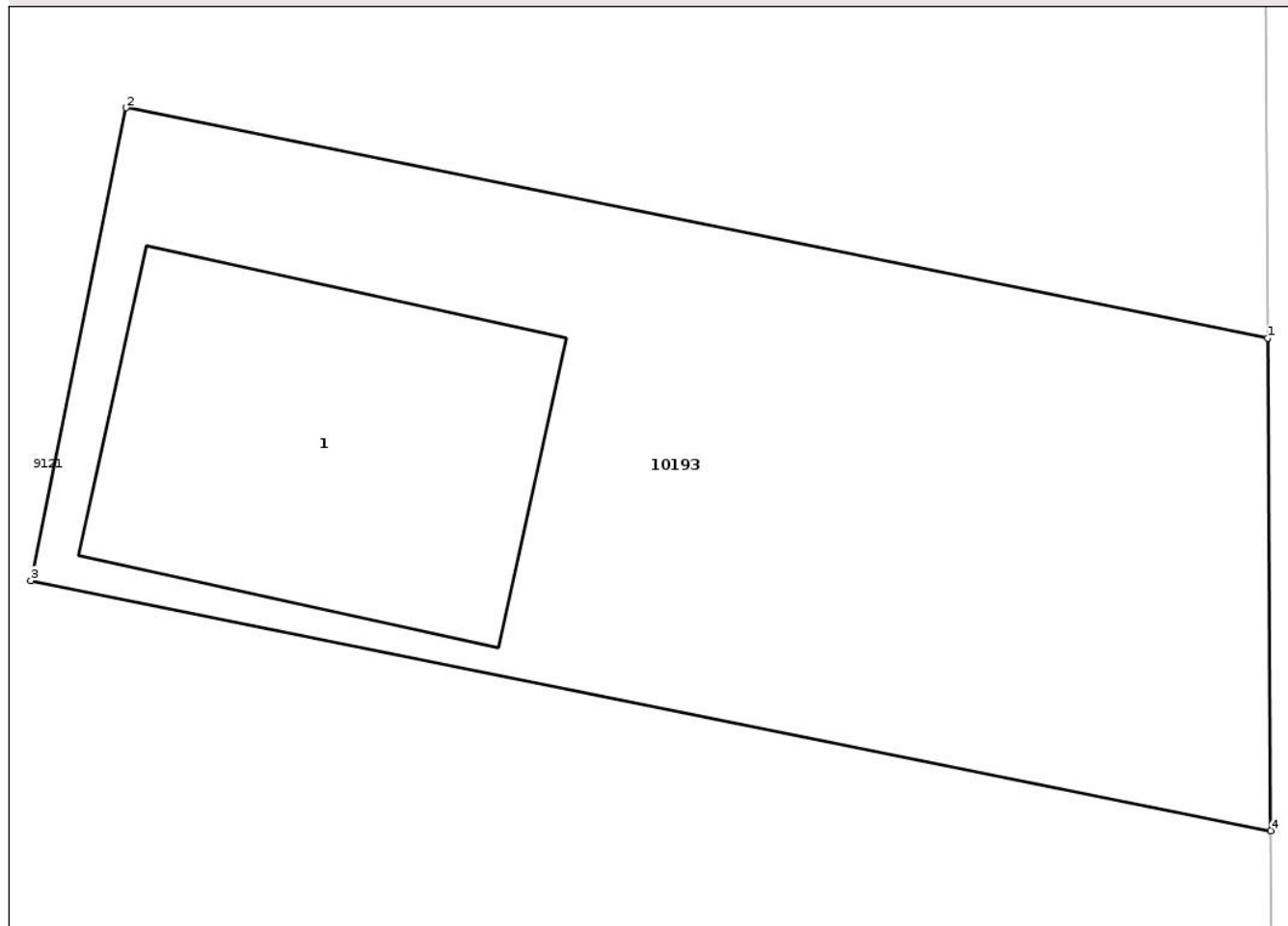
Anexa Nr. 1 La Partea I

Teren

| Nr cadastral | Suprafața (mp)* | Observații / Referințe |
|--------------|-----------------|------------------------|
| | 192 | |

* Suprafața este determinată în planul de proiecție Stereo 70.

DETALII LINIARE IMOBIL



Date referitoare la teren

| Crt | Categorie folosință | Intra vilan | Suprafața (mp) | Tarla | Parcelă | Nr. topo | Observații / Referințe |
|-----|---------------------|-------------|----------------|-------|---------|----------|------------------------|
| 1 | curti constructii | DA | 192 | - | - | - | |

Date referitoare la construcții

| Crt | Număr | Destinație construcție | Supraf. (mp) | Situație juridică | Observații / Referințe |
|------|-------|------------------------|--------------|-------------------|---|
| A1.1 | -C1 | constructii anexa | 45 | Fara acte | Nr. niveluri:1; S. construita la sol:45 mp; |

Lungime Segmente

1) Valorile lungimilor segmentelor sunt obținute din proiecție în plan.

| Punct început | X / Y | Punct sfârșit | X / Y | Lungime segment (** (m) |
|---------------|----------------------------|---------------|----------------------------|-------------------------|
| 1 | 451.320,007 404.139,372 | 2 | 451.299,354 404.143,537 | 21.069 |
| 2 | 451.299,354 404.143,537 | 3 | 451.297,63 404.134,986 | 8.723 |
| 3 | 451.297,63 404.134,986 | 4 | 451.320,064 404.130,462 | 22.886 |
| 4 | 451.320,064 404.130,462 | 1 | 451.320,007 404.139,372 | 8.91 |

** Lungimile segmentelor sunt determinate în planul de proiecție Stereo 70 și sunt rotunjite la 1 milimetru.

*** Distanța dintre puncte este formată din segmente cumulate ce sunt mai mici decât valoarea 1 milimetru.

Neutilizabil în Circuitul
Civil

**DATE DESPRE IMOBILUL NR. 10203**

Oficiul de Cadastru și Publicitate Imobiliară VALCEA
 Biroul de Cadastru și Publicitate Imobiliară Ramnicu Valcea

A. Partea I. Descrierea imobilului

TEREN Extravilan

Adresa: Jud. Valcea

| Nr. Crt | Nr cadastral Nr. topografic | Suprafața* (mp) | Observații / Referințe |
|---------|-----------------------------|-----------------|--|
| A1 | | 128.390 | Sector cadastral:0 Teren neimprejmuit; |

B. Partea II. Proprietari și acte

| Inscrieri privitoare la dreptul de proprietate și alte drepturi reale | Referințe |
|--|-----------|
| / | |
| Act Normativ nr. 7, din 13/03/1996 emis de PARLAMENTUL ROMÂNIEI (LEGE;); | |
| B1 | A1 |
| Inscrierea provizorie, drept de PROPRIETATE, dobandit prin Lege, cota actuala 1/1, cota initiala 1/1 | |
| 1) COMUNA BUJORENI, CIF:2541010 | |

C. Partea III. SARCINI .

| Inscrieri privind dezmembramintele dreptului de proprietate, drepturi reale de garanție și sarcini | Referințe |
|--|-----------|
| NU SUNT | |

Anexa Nr. 1 La Partea I

Teren

| | | |
|--------------|-----------------|------------------------|
| Nr cadastral | Suprafața (mp)* | Observații / Referințe |
| | 128.390 | |

* Suprafața este determinată în planul de proiecție Stereo 70.

DETALII LINIARE IMOBIL



Date referitoare la teren

| Crt | Categorie folosință | Intravilan | Suprafața (mp) | Tarla | Parcelă | Nr. topo | Observații / Referințe |
|-----|---------------------|------------|----------------|-------|---------|----------|------------------------|
| 1 | drum | NU | 128.390 | - | - | - | |

Lungime Segmente

1) Valorile lungimilor segmentelor sunt obținute din proiecție în plan.

| Punct început | X / Y | Punct sfârșit | X / Y | Lungime segment |
|---------------|----------------------------|---------------|----------------------------|-----------------|
| 1 | 447.417,6 405.518,845 | 2 | 447.479,259 405.490,652 | 67.79 9 |
| 4 | 447.576,059 405.520,482 | 5 | 447.616,003 405.535,004 | 42.50 2 |
| 7 | 447.705,171 405.552,349 | 8 | 447.740,116 405.552,795 | 34.94 8 |
| 10 | 447.781,9 405.548,618 | 11 | 447.840,717 405.519,99 | 65.41 4 |
| 13 | 447.733,148 405.519,99 | 14 | 447.783,977 405.493,998 | 57.08 9 |
| 16 | 448.013,298 405.392,395 | 17 | 448.046,116 405.305,228 | 93.14 |
| 2 | 447.479,259 405.490,652 | 3 | 447.520,22 405.505,249 | 43.48 4 |
| 5 | 447.616,003 405.535,004 | 6 | 447.647,474 405.541,861 | 32.20 9 |
| 8 | 447.740,116 405.552,795 | 9 | 447.765,888 405.550,219 | 25.9 |
| 11 | 447.840,717 405.519,99 | 12 | 447.765,888 405.519,99 | 74.82 9 |
| 14 | 447.783,977 405.493,998 | 15 | 447.903,367 405.466,825 | 122.4 43 |
| 17 | 448.046,116 405.305,228 | 18 | 448.129,804 405.295,081 | 84.30 1 |
| 3 | 447.520,22 405.505,249 | 4 | 447.576,059 405.520,482 | 57.88 |
| 6 | 447.647,474 405.541,861 | 7 | 447.705,171 405.552,349 | 58.64 2 |
| 9 | 447.765,888 405.550,219 | 10 | 447.781,9 405.548,618 | 16.09 2 |
| 12 | 447.765,888 405.519,99 | 13 | 447.733,148 405.519,99 | 32.74 |
| 15 | 447.903,367 405.466,825 | 16 | 448.013,298 405.392,395 | 132.7 58 |
| 18 | 448.129,804 405.295,081 | 19 | 448.152,425 405.298,986 | 22.95 6 |

| Punct început | X / Y | Punct sfârșit | X / Y | Lungime segment | Punct început | X / Y | Punct sfârșit | X / Y | Lungime segment | Punct început | X / Y | Punct sfârșit | X / Y | Lungime segment |
|---------------|----------------------------|---------------|----------------------------|-----------------|---------------|----------------------------|---------------|----------------------------|-----------------|---------------|----------------------------|---------------|----------------------------|-----------------|
| 19 | 448.152,425 405.298,986 | 20 | 448.164,991 405.303,413 | 13.323 | 20 | 448.164,991 405.303,413 | 21 | 448.175,576 405.303,413 | 10.585 | 21 | 448.175,576 405.303,413 | 22 | 448.191,661 405.306,025 | 16.296 |
| 22 | 448.191,661 405.306,025 | 23 | 448.212,069 405.313,963 | 21.897 | 23 | 448.212,069 405.313,963 | 24 | 448.222,574 405.319,005 | 11.652 | 24 | 448.222,574 405.319,005 | 25 | 448.236,735 405.323,004 | 14.715 |
| 25 | 448.236,735 405.323,004 | 26 | 448.251,627 405.324,933 | 15.016 | 26 | 448.251,627 405.324,933 | 27 | 448.330,491 405.343,997 | 81.135 | 27 | 448.330,491 405.343,997 | 28 | 448.388,459 405.361,598 | 60.581 |
| 28 | 448.388,459 405.361,598 | 29 | 448.431,702 405.353,06 | 44.078 | 29 | 448.431,702 405.353,06 | 30 | 448.457,485 405.353,06 | 25.783 | 30 | 448.457,485 405.353,06 | 31 | 448.520,977 405.352,007 | 63.501 |
| 31 | 448.520,977 405.352,007 | 32 | 448.573,53 405.345,114 | 53.003 | 32 | 448.573,53 405.345,114 | 33 | 448.659,394 405.334,394 | 86.531 | 33 | 448.659,394 405.334,394 | 34 | 448.775,388 405.321,917 | 116.663 |
| 34 | 448.775,388 405.321,917 | 35 | 448.788,682 405.316,899 | 14.21 | 35 | 448.788,682 405.316,899 | 36 | 448.833,806 405.299,868 | 48.231 | 36 | 448.833,806 405.299,868 | 37 | 448.880,315 405.282,314 | 49.711 |
| 37 | 448.880,315 405.282,314 | 38 | 449.001,561 405.250,046 | 125.466 | 38 | 449.001,561 405.250,046 | 39 | 449.049,373 405.254,228 | 47.995 | 39 | 449.049,373 405.254,228 | 40 | 449.059,164 405.255,084 | 9.828 |
| 40 | 449.059,164 405.255,084 | 41 | 449.118,962 405.260,314 | 60.026 | 41 | 449.118,962 405.260,314 | 42 | 449.216,553 405.280,114 | 99.579 | 42 | 449.216,553 405.280,114 | 43 | 449.320,747 405.280,114 | 104.194 |
| 43 | 449.320,747 405.280,114 | 44 | 449.428,774 405.256,214 | 110.639 | 44 | 449.428,774 405.256,214 | 45 | 449.427,949 405.261,116 | 4.971 | 45 | 449.427,949 405.261,116 | 46 | 449.424,745 405.274,595 | 13.855 |
| 46 | 449.424,745 405.274,595 | 47 | 449.424,378 405.277,244 | 2.674 | 47 | 449.424,378 405.277,244 | 48 | 449.424,012 405.279,893 | 2.674 | 48 | 449.424,012 405.279,893 | 49 | 449.424,012 405.282,391 | 2.498 |
| 49 | 449.424,012 405.282,391 | 50 | 449.424,136 405.283,453 | 1.069 | 50 | 449.424,136 405.283,453 | 51 | 449.424,379 405.284,58 | 1.153 | 51 | 449.424,379 405.284,58 | 52 | 449.424,549 405.285,373 | 0.811 |
| 52 | 449.424,549 405.285,373 | 53 | 449.426,092 405.289,968 | 4.847 | 53 | 449.426,092 405.289,968 | 54 | 449.426,654 405.291,321 | 1.465 | 54 | 449.426,654 405.291,321 | 55 | 449.427,691 405.295,087 | 3.906 |
| 55 | 449.427,691 405.295,087 | 56 | 449.426,819 405.295,294 | 0.896 | 56 | 449.426,819 405.295,294 | 57 | 449.386,042 405.307,503 | 42.566 | 57 | 449.386,042 405.307,503 | 58 | 449.375,997 405.310,886 | 10.599 |
| 58 | 449.375,997 405.310,886 | 59 | 449.356,88 405.321,893 | 22.059 | 59 | 449.356,88 405.321,893 | 60 | 449.334,482 405.323,07 | 22.429 | 60 | 449.334,482 405.323,07 | 61 | 449.322,184 405.326,782 | 12.846 |
| 61 | 449.322,184 405.326,782 | 62 | 449.299,935 405.337,754 | 24.807 | 62 | 449.299,935 405.337,754 | 63 | 449.303,826 405.344,871 | 8.111 | 63 | 449.303,826 405.344,871 | 64 | 449.308,996 405.343,196 | 5.435 |
| 64 | 449.308,996 405.343,196 | 65 | 449.308,361 405.352,09 | 8.917 | 65 | 449.308,361 405.352,09 | 66 | 449.282,714 405.348,331 | 25.921 | 66 | 449.282,714 405.348,331 | 67 | 449.272,347 405.346,111 | 10.602 |
| 67 | 449.272,347 405.346,111 | 68 | 449.257,9 405.346,06 | 14.447 | 68 | 449.257,9 405.346,06 | 69 | 449.250,16 405.344,56 | 7.884 | 69 | 449.250,16 405.344,56 | 70 | 449.244,07 405.345,2 | 6.124 |
| 70 | 449.244,07 405.345,2 | 71 | 449.236,88 405.345,96 | 7.23 | 71 | 449.236,88 405.345,96 | 72 | 449.231,18 405.346,88 | 5.774 | 72 | 449.231,18 405.346,88 | 73 | 449.221,03 405.348,5 | 10.278 |
| 73 | 449.221,03 405.348,5 | 74 | 449.218,45 405.349,4 | 2.732 | 74 | 449.218,45 405.349,4 | 75 | 449.206,18 405.353,67 | 12.992 | 75 | 449.206,18 405.353,67 | 76 | 449.196,66 405.356,97 | 10.076 |
| 76 | 449.196,66 405.356,97 | 77 | 449.193,8 405.357,59 | 2.926 | 77 | 449.193,8 405.357,59 | 78 | 449.181,09 405.360,35 | 13.006 | 78 | 449.181,09 405.360,35 | 79 | 449.172,42 405.362,23 | 8.871 |
| 79 | 449.172,42 405.362,23 | 80 | 449.168,44 405.363,35 | 4.135 | 80 | 449.168,44 405.363,35 | 81 | 449.155,8 405.366,9 | 13.129 | 81 | 449.155,8 405.366,9 | 82 | 449.110,755 405.337,888 | 53.579 |
| 82 | 449.110,755 405.337,888 | 83 | 449.055,735 405.334,682 | 55.113 | 83 | 449.055,735 405.334,682 | 84 | 449.012,521 405.342,881 | 43.985 | 84 | 449.012,521 405.342,881 | 85 | 448.987,579 405.347,499 | 25.366 |
| 85 | 448.987,579 405.347,499 | 86 | 448.977,217 405.351,495 | 11.106 | 86 | 448.977,217 405.351,495 | 87 | 448.931,034 405.349,535 | 46.225 | 87 | 448.931,034 405.349,535 | 88 | 448.778,548 405.385,243 | 156.611 |
| 88 | 448.778,548 405.385,243 | 89 | 448.583,056 405.421,931 | 198.905 | 89 | 448.583,056 405.421,931 | 90 | 448.500,406 405.445,034 | 85.818 | 90 | 448.500,406 405.445,034 | 91 | 448.407,06 405.445,949 | 93.35 |
| 91 | 448.407,06 405.445,949 | 92 | 448.336,593 405.441,375 | 70.615 | 92 | 448.336,593 405.441,375 | 93 | 448.233,18 405.406,607 | 109.101 | 93 | 448.233,18 405.406,607 | 94 | 448.148,111 405.388,503 | 86.974 |
| 94 | 448.148,111 405.388,503 | 95 | 448.092,497 405.385,306 | 55.706 | 95 | 448.092,497 405.385,306 | 96 | 448.014,48 405.459,737 | 107.827 | 96 | 448.014,48 405.459,737 | 97 | 447.909,34 405.507,861 | 115.63 |
| 97 | 447.909,34 405.507,861 | 98 | 447.781,995 405.557,878 | 136.815 | 98 | 447.781,995 405.557,878 | 99 | 447.703,542 405.562,425 | 78.585 | 99 | 447.703,542 405.562,425 | 100 | 447.612,581 405.541,964 | 93.234 |
| 100 | 447.612,581 405.541,964 | 101 | 447.478,414 405.497,631 | 141.302 | 101 | 447.478,414 405.497,631 | 102 | 447.420,34 405.524,781 | 64.107 | 102 | 447.420,34 405.524,781 | 1 | 447.417,6 405.518,845 | 6.538 |

** Lungimile segmentelor sunt determinate în planul de proiecție Stereo 70 și sunt rotunjite la 1 milimetru.

*** Distanța dintre puncte este formată din segmente cumulate ce sunt mai mici decât valoarea 1 milimetru.

**DATE DESPRE IMOBILUL NR. 10201**

Oficiul de Cadastru și Publicitate Imobiliară VALCEA
Biroul de Cadastru și Publicitate Imobiliară Ramnicu Valcea

A. Partea I. Descrierea imobilului

TEREN Extravilan

Adresa: Jud. Valcea

| Nr. Crt | Nr cadastral Nr. topografic | Suprafața* (mp) | Observații / Referințe |
|---------|-----------------------------|-----------------|---|
| A1 | | 2.924 | Sector cadastral:38 Teren neimprejmuit; |

B. Partea II. Proprietari și acte

| Inscrieri privitoare la dreptul de proprietate și alte drepturi reale | | Referințe |
|--|--|-----------|
| / | | |
| Act Normativ nr. 7, din 13/03/1996 emis de Parlamentul României (LEGE; ,art.13); | | |
| B1 | Inscrierea posesiei, drept de PROPRIETATE, dobandit prin Lege, cota actuala 1/1, cota initiala 1/1 1) NEIDENTIFICAT NEIDENTIFICAT | A1 |
| B2 | Se noteaza mentiunea proprietar neidentificat | A1 |

C. Partea III. SARCINI .

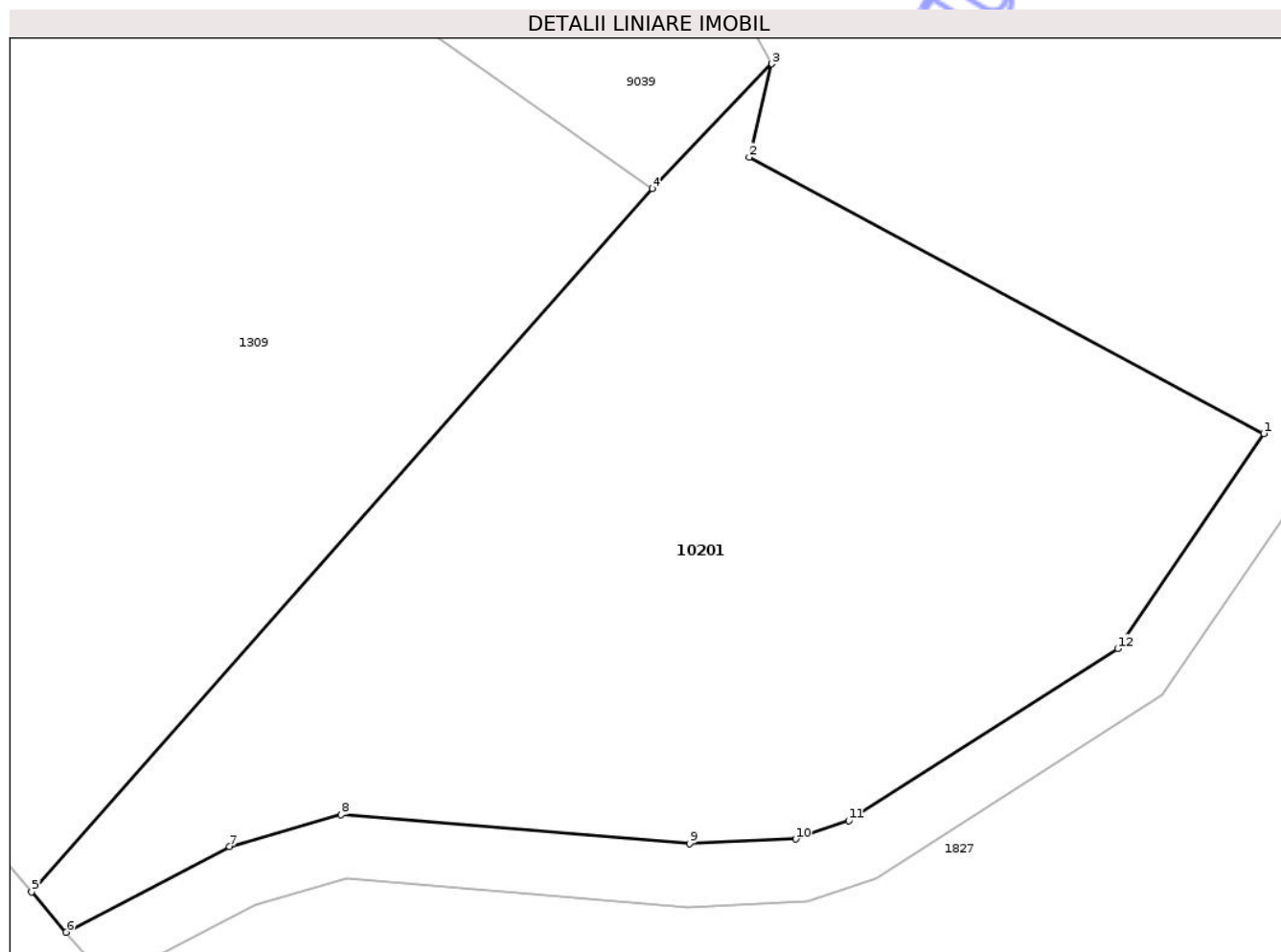
| Inscrieri privind dezmembramintele dreptului de proprietate, drepturi reale de garanție și sarcini | Referințe |
|--|-----------|
| NU SUNT | |

Anexa Nr. 1 La Partea I

Teren

| | | |
|--------------|-----------------|------------------------|
| Nr cadastral | Suprafața (mp)* | Observații / Referințe |
| | 2.924 | |

* Suprafața este determinată în planul de proiecție Stereo 70.



Date referitoare la teren

| Crt | Categorie folosință | Intra vilan | Suprafața (mp) | Tarla | Parcelă | Nr. topo | Observații / Referințe |
|-----|---------------------|-------------|----------------|-------|---------|----------|------------------------|
| 1 | padure | NU | 2.924 | - | - | - | |

Lungime Segmente

1) Valorile lungimilor segmentelor sunt obținute din proiecție în plan.

| Punct început | X / Y | Punct sfârșit | X / Y | Lungime segment (** (m) |
|---------------|----------------------------|---------------|----------------------------|-------------------------|
| 1 | 449.613,06 405.297,423 | 2 | 449.572,393 405.319,247 | 46.153 |
| 2 | 449.572,393 405.319,247 | 3 | 449.574,176 405.326,63 | 7.595 |
| 3 | 449.574,176 405.326,63 | 4 | 449.564,725 405.316,779 | 13.652 |
| 4 | 449.564,725 405.316,779 | 5 | 449.515,67 405.261,21 | 74.124 |
| 5 | 449.515,67 405.261,21 | 6 | 449.518,405 405.258,031 | 4.194 |

| Punct început | X / Y | Punct sfârșit | X / Y | Lungime segment (** (m) |
|---------------|----------------------------|---------------|----------------------------|-------------------------|
| 6 | 449.518,405 405.258,031 | 7 | 449.531,321 405.264,787 | 14.576 |
| 7 | 449.531,321 405.264,787 | 8 | 449.540,121 405.267,316 | 9.156 |
| 8 | 449.540,121 405.267,316 | 9 | 449.567,663 405.265,048 | 27.635 |
| 9 | 449.567,663 405.265,048 | 10 | 449.576,055 405.265,399 | 8.399 |
| 10 | 449.576,055 405.265,399 | 11 | 449.580,247 405.266,85 | 4.436 |
| 11 | 449.580,247 405.266,85 | 12 | 449.601,501 405.280,434 | 25.224 |
| 12 | 449.601,501 405.280,434 | 1 | 449.613,06 405.297,423 | 20.548 |

** Lungimile segmentelor sunt determinate în planul de proiecție Stereo 70 și sunt rotunjite la 1 milimetru.

*** Distanța dintre puncte este formată din segmente cumulate ce sunt mai mici decât valoarea 1 milimetru.

Neutilizabil în Circuitul Civil

**DATE DESPRE IMOBILUL NR. 10205**

Oficiul de Cadastru și Publicitate Imobiliară VALCEA
Biroul de Cadastru și Publicitate Imobiliară Ramnicu Valcea

A. Partea I. Descrierea imobilului

TEREN Intravilan

Adresa: Loc. Olteni, Jud. Valcea

| Nr. Crt | Nr cadastral Nr. topografic | Suprafața* (mp) | Observații / Referințe |
|---------|--------------------------------|-----------------|---|
| A1 | | 101 | Sector cadastral:38 Teren neimprejmuit; |

B. Partea II. Proprietari și acte

| Inscrieri privitoare la dreptul de proprietate și alte drepturi reale | | Referințe |
|--|--|-----------|
| / | | |
| Act Normativ nr. 7, din 13/03/1996 emis de Parlamentul României (LEGE; ,art.13); | | |
| B1 | Inscrierea posesiei, drept de PROPRIETATE, dobandit prin Lege, cota actuala 1/1, cota initiala 1/1 1) NEIDENTIFICAT NEIDENTIFICAT | A1 |
| B2 | Se noteaza mentiunea proprietar neidentificat | A1 |

C. Partea III. SARCINI .

| Inscrieri privind dezmembramintele dreptului de proprietate, drepturi reale de garanție și sarcini | Referințe |
|--|-----------|
| NU SUNT | |

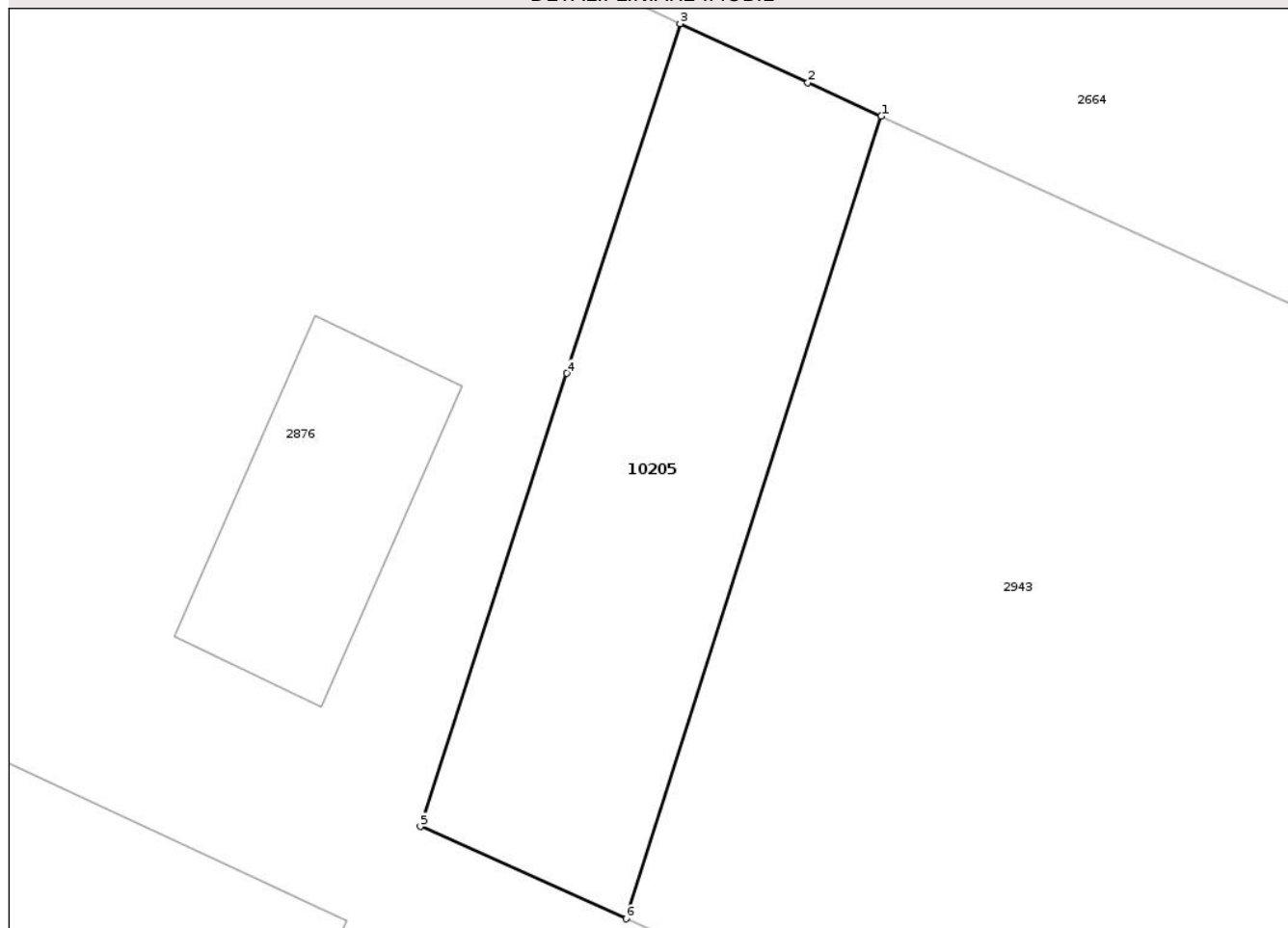
Anexa Nr. 1 La Partea I

Teren

| | | |
|--------------|-----------------|------------------------|
| Nr cadastral | Suprafața (mp)* | Observații / Referințe |
| | 101 | |

* Suprafața este determinată în planul de proiecție Stereo 70.

DETALII LINIARE IMOBIL



Date referitoare la teren

| Crt | Categorie folosință | Intra vilan | Suprafața (mp) | Tarla | Parcelă | Nr. topo | Observații / Referințe |
|-----|---------------------|-------------|----------------|-------|---------|----------|------------------------|
| 1 | arabil | DA | 101 | - | - | - | |

Lungime Segmente

1) Valorile lungimilor segmentelor sunt obținute din proiecție în plan.

| Punct început | X / Y | Punct sfârșit | X / Y | Lungime segment (** (m) |
|---------------|----------------------------|---------------|----------------------------|-------------------------|
| 1 | 450.530,637 405.516,254 | 2 | 450.528,938 405.517,035 | 1.87 |
| 2 | 450.528,938 405.517,035 | 3 | 450.525,968 405.518,4 | 3.269 |
| 3 | 450.525,968 405.518,4 | 4 | 450.523,344 405.510,288 | 8.526 |
| 4 | 450.523,344 405.510,288 | 5 | 450.519,943 405.499,776 | 11.048 |
| 5 | 450.519,943 405.499,776 | 6 | 450.524,713 405.497,636 | 5.228 |

| Punct început | X / Y | Punct sfârșit | X / Y | Lungime segment (** (m) |
|---------------|----------------------------|---------------|----------------------------|-------------------------|
| 6 | 450.524,713 405.497,636 | 1 | 450.530,637 405.516,254 | 19.538 |

** Lungimile segmentelor sunt determinate în planul de proiecție Stereo 70 și sunt rotunjite la 1 milimetru.

*** Distanța dintre puncte este formată din segmente cumulate ce sunt mai mici decât valoarea 1 milimetru.

Neutilizabil în Circuitul Civil



DATE DESPRE IMOBILUL NR. 10208

Oficiul de Cadastru și Publicitate Imobiliară VALCEA
Biroul de Cadastru și Publicitate Imobiliară Ramnicu Valcea

A. Partea I. Descrierea imobilului

TEREN Intravilan

Adresa: Loc. Lunca, Str Doctorului, Nr. 16, Jud. Valcea

| Nr. Crt | Nr cadastral Nr. topografic | Suprafața* (mp) | Observații / Referințe |
|---------|-----------------------------|-----------------|---|
| A1 | 40965 | 494 | Sector cadastral:34 Teren neimprejmuit; |

Construcții

| Crt | Nr cadastral Nr. topografic | Adresa | Observații / Referințe |
|------|-----------------------------|---|---|
| A1.1 | 40965-C1 | Loc. Lunca, Str Doctorului, Nr. 16, Jud. Valcea | Nr. niveluri:2; S. construita la sol:87 mp; Locuinta 2 (Parter+1Etaj) |

B. Partea II. Proprietari și acte

| Inscrieri privitoare la dreptul de proprietate și alte drepturi reale | | Referințe |
|---|---|-----------|
| 4774 / 20/01/2026 | | |
| Act Notarial nr. 98, din 25/01/2023 emis de NP Negru Radu; | | |
| B2 | Intabulare, drept de PROPRIETATE, dobandit prin Conventie, cota actuala 1/2, cota initiala 1/2 1) BERECHET FLORIAN , necasatorit; <i>OBSERVATII: pozitie transcrisa din CF 39608/Bujoreni, inscrisa prin incheierea nr. 7009 din 27/01/2023;</i> | A1 |
| B3 | Intabulare, drept de PROPRIETATE, dobandit prin Conventie, cota actuala 1/2, cota initiala 1/2 1) BERECHET RODICA , necasatorita; <i>OBSERVATII: pozitie transcrisa din CF 39608/Bujoreni, inscrisa prin incheierea nr. 7009 din 27/01/2023;</i> | A1 |
| Act Administrativ nr. 16303, din 21/08/2025 emis de Primaria Comunei Bujoreni (CERTIFICAT DE ATESTARE A EDIFICARII CONSTRUCTIILOR;); | | |
| B4 | Intabulare, drept de PROPRIETATE, dobandit prin Lege, cota actuala 1/1, cota initiala 1/1 1) BERECHET RODICA 2) BERECHET FLORIAN <i>OBSERVATII: pozitie transcrisa din CF 39608/Bujoreni, inscrisa prin incheierea nr. 98974 din 12/09/2025;</i> | A1.1 |

C. Partea III. SARCINI .

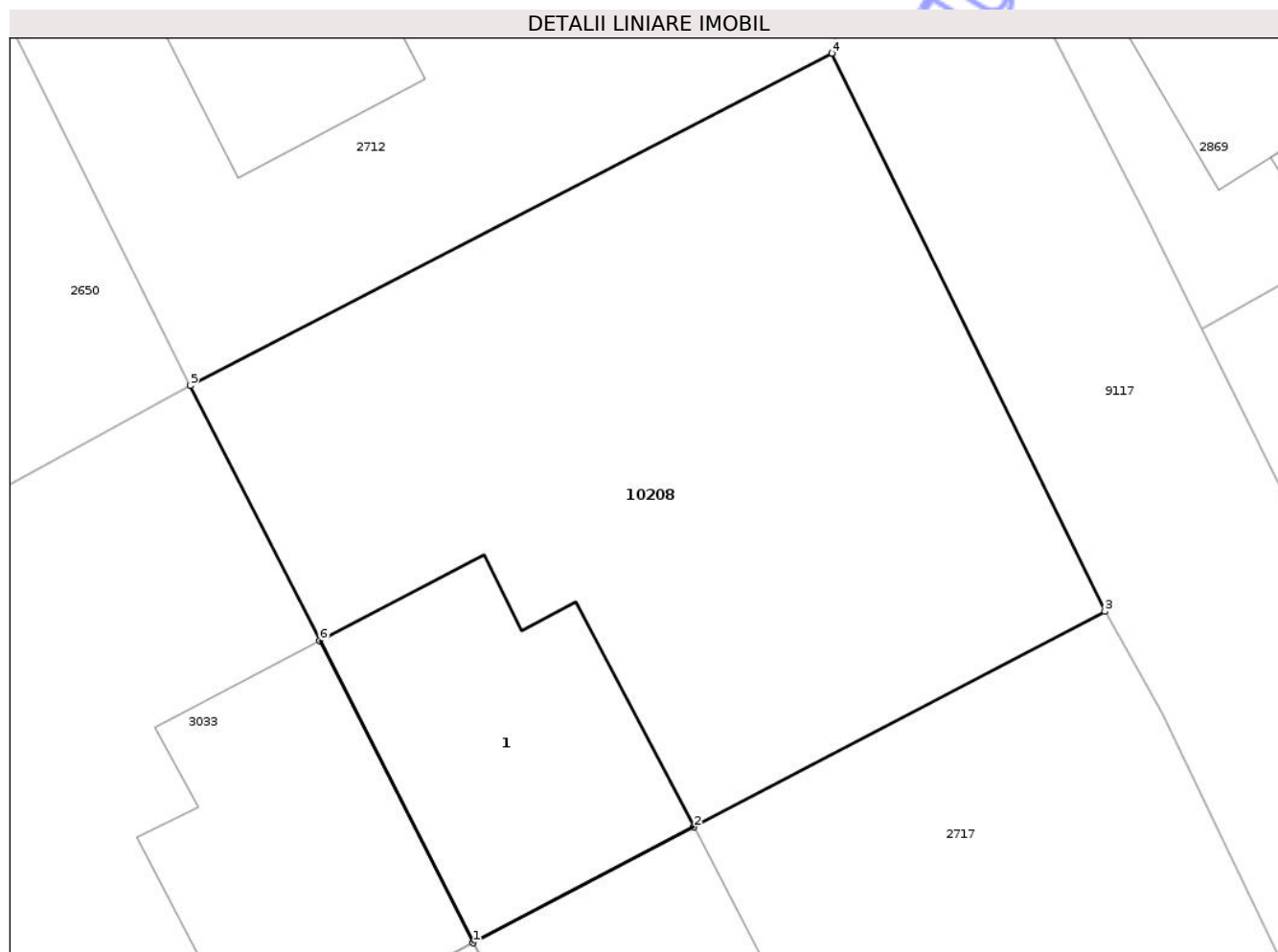
| Inscrieri privind dezmembramintele dreptului de proprietate, drepturi reale de garanție și sarcini | Referințe |
|--|-----------|
| NU SUNT | |

Anexa Nr. 1 La Partea I

Teren

| | | |
|--------------|-----------------|------------------------|
| Nr cadastral | Suprafața (mp)* | Observații / Referințe |
| 40965 | 494 | |

* Suprafața este determinată în planul de proiecție Stereo 70.



Date referitoare la teren

| Crt | Categorie folosință | Intra vilan | Suprafața (mp) | Tarla | Parcelă | Nr. topo | Observații / Referințe |
|-----|---------------------|-------------|----------------|-------|---------|----------|------------------------|
| 1 | curți constructii | DA | 494 | 63 | 1519 | - | |

Date referitoare la construcții

| Crt | Număr | Destinație construcție | Supraf. (mp) | Situație juridică | Observații / Referințe |
|------|----------|-------------------------|--------------|-------------------|--|
| A1.1 | 40965-C1 | construcții de locuințe | 87 | Cu acte | Nr. niveluri:2; S. construita la sol:87 mp; Locuinta 2(Parter+1Etaj) |

Lungime Segmente

1) Valorile lungimilor segmentelor sunt obținute din proiecție în plan.

| Punct început | X / Y | Punct sfârșit | X / Y | Lungime segment (** (m) |
|---------------|----------------------------|---------------|----------------------------|-------------------------|
| 1 | 450.452,39 407.740,304 | 2 | 450.459,723 407.744,15 | 8.28 |
| 2 | 450.459,723 407.744,15 | 3 | 450.473,381 407.751,308 | 15.42 |
| 3 | 450.473,381 407.751,308 | 4 | 450.464,304 407.769,851 | 20.645 |
| 4 | 450.464,304 407.769,851 | 5 | 450.442,987 407.758,812 | 24.006 |

| Punct început | X / Y | Punct sfârșit | X / Y | Lungime segment (** (m) |
|---------------|----------------------------|---------------|---------------------------|-------------------------|
| 5 | 450.442,987 407.758,812 | 6 | 450.447,29 407.750,342 | 9.5 |
| 6 | 450.447,29 407.750,342 | 1 | 450.452,39 407.740,304 | 11.259 |

** Lungimile segmentelor sunt determinate în planul de proiecție Stereo 70 și sunt rotunjite la 1 milimetru.

*** Distanța dintre puncte este formată din segmente cumulate ce sunt mai mici decât valoarea 1 milimetru.

Neutilizabil în Circuitul Civil

**DATE DESPRE IMOBILUL NR. 10206**

Oficiul de Cadastru și Publicitate Imobiliară VALCEA
Biroul de Cadastru și Publicitate Imobiliară Ramnicu Valcea

A. Partea I. Descrierea imobilului

TEREN Intravilan

Adresa: Loc. Bogdanesti, Str Principala Bogdanesti, Nr. 151, Jud. Valcea

| Nr. Crt | Nr cadastral Nr. topografic | Suprafața* (mp) | Observații / Referințe |
|---------|-----------------------------|--------------------------------|---|
| A1 | 40915 | Din acte: 262 Masurata: 286 | Sector cadastral:21 Teren neimprejmuit; |

Construcții

| Crt | Nr cadastral Nr. topografic | Adresa | Observații / Referințe |
|------|-----------------------------|--|---|
| A1.1 | 40915-C1 | Loc. Bogdanesti, Str Principala Bogdanesti, Nr. 151, Jud. Valcea | Nr. niveluri:2; S. construita la sol:102 mp; An construire: 1984; S. construită desfășurată: 128,4 mp; Locuinta D+P |
| A1.2 | 40915-C2 | Loc. Bogdanesti, Str Principala Bogdanesti, Nr. 151, Jud. Valcea | Nr. niveluri:1; S. construita la sol:80 mp; An construire: 1998; Magazie |

B. Partea II. Proprietari și acte

| Inscrieri privitoare la dreptul de proprietate și alte drepturi reale | | Referințe |
|---|---|------------|
| 93232 / 29/08/2025 | | |
| Hotarare Judecatoreasca nr. 2524, din 25/03/2009 emis de Judecatoria Rm. Valcea (SENTINTA CIVILA; dosar nr. 6828/288/2008; act notarial nr Declaratie aut. nr.273 din 28.08.2025, emis de BIROU INDIVIDUAL NOTARIAL MITROI MARIA;inscris sub semnatura privata nr PAD 93232 din 29.08.2025, emis de BISERICARU AUREL, vizat de O.C.P.I Valcea); | | |
| B1 | Intabulare, drept de PROPRIETATE, dobandit prin lesire Din Indiviziune, cota actuala 1/1, cota initiala 1/1 1) CÎRSTEA OTILIA-MIRONA | A1 |
| B2 | Intabulare, drept de PROPRIETATE, dobandit prin lesire Din Indiviziune, cota actuala 1/1, cota initiala 1/1 1) CÎRSTEA OTILIA-MIRONA | A1.1, A1.2 |

C. Partea III. SARCINI

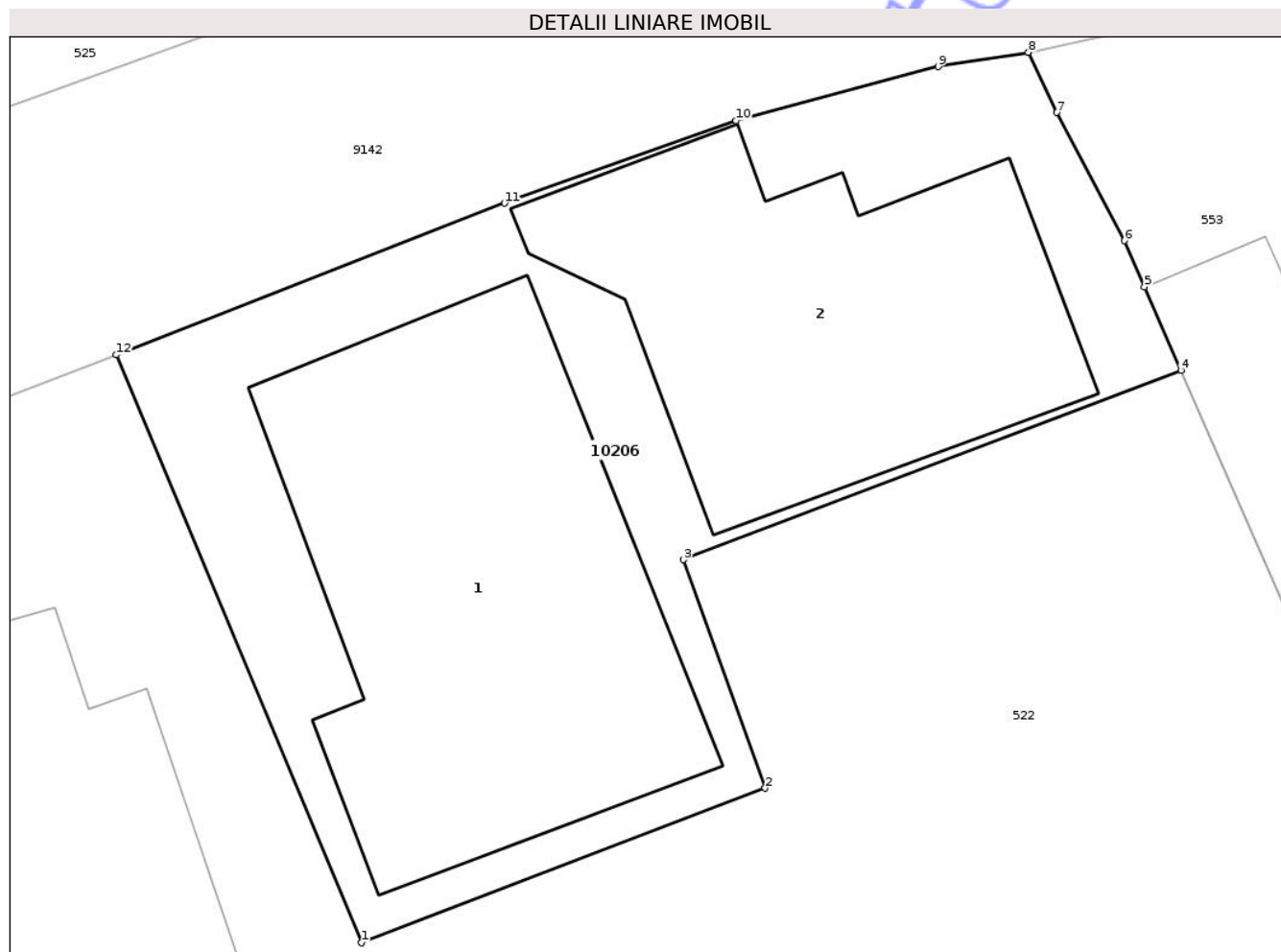
| Inscrieri privind dezmembramintele dreptului de proprietate, drepturi reale de garanție și sarcini | | Referințe |
|---|---|----------------|
| 93232 / 29/08/2025 | | |
| Hotarare Judecatoreasca nr. 2524, din 25/03/2009 emis de Judecatoria Rm. Valcea (SENTINTA CIVILA; dosar nr. 6828/288/2008; act notarial nr Declaratie aut. nr.273 din 28.08.2025, emis de BIROU INDIVIDUAL NOTARIAL MITROI MARIA;inscris sub semnatura privata nr PAD 93232 din 29.08.2025, emis de BISERICARU AUREL, vizat de O.C.P.I Valcea); | | |
| C1 | Intabulare, drept de FOLOSINTA, folosinta pe intreaga durata a vietii, cota actuala 1/1, cota initiala 1/1 1) CIRSTEA MARINELA, lipsă CNP; | A1, A1.1, A1.2 |

Anexa Nr. 1 La Partea I

Teren

| | | |
|--------------|--------------------------------|------------------------|
| Nr cadastral | Suprafața (mp)* | Observații / Referințe |
| 40915 | Din acte: 262 Masurata: 286 | |

* Suprafața este determinată în planul de proiecție Stereo 70.



Date referitoare la teren

| Crt | Categorie folosință | Intra vilan | Suprafața (mp) | Tarla | Parcelă | Nr. topo | Observații / Referințe |
|-----|---------------------|-------------|----------------|-------|---------|----------|------------------------|
| 1 | curți constructii | DA | 286 | 16 | 347 | - | |

Date referitoare la construcții

| Crt | Număr | Destinație construcție | Supraf. (mp) | Situație juridică | Observații / Referințe |
|------|----------|-------------------------|--------------|-------------------|---|
| A1.1 | 40915-C1 | construcții de locuințe | 102 | Cu acte | Nr. niveluri:2; S. construită la sol:102 mp; An construire: 1984; S. construită desfășurată: 128,4 mp; Locuința D+P |
| A1.2 | 40915-C2 | construcții anexa | 80 | Cu acte | Nr. niveluri:1; S. construită la sol:80 mp; An construire; 1998; Magazie |

Lungime Segmente

1) Valorile lungimilor segmentelor sunt obținute din proiecție în plan.

| Punct început | X / Y | Punct sfârșit | X / Y | Lungime segment (** (m) |
|---------------|----------------------------|---------------|----------------------------|-------------------------|
| 1 | 448.558,131 408.936,996 | 2 | 448.567,963 408.940,761 | 10.528 |
| 2 | 448.567,963 408.940,761 | 3 | 448.565,973 408.946,323 | 5.907 |

| Punct început | X / Y | Punct sfârșit | X / Y | Lungime segment (** (m) |
|---------------|----------------------------|---------------|----------------------------|-------------------------|
| 3 | 448.565,973 408.946,323 | 4 | 448.578,092 408.950,939 | 12.968 |
| 4 | 448.578,092 408.950,939 | 5 | 448.577,203 408.952,97 | 2.217 |
| 5 | 448.577,203 408.952,97 | 6 | 448.576,713 408.954,096 | 1.228 |
| 6 | 448.576,713 408.954,096 | 7 | 448.575,071 408.957,217 | 3.527 |
| 7 | 448.575,071 408.957,217 | 8 | 448.574,38 408.958,682 | 1.62 |
| 8 | 448.574,38 408.958,682 | 9 | 448.572,18 408.958,334 | 2.227 |
| 9 | 448.572,18 408.958,334 | 10 | 448.567,255 408.957,013 | 5.099 |
| 10 | 448.567,255 408.957,013 | 11 | 448.561,615 408.955,007 | 5.986 |
| 11 | 448.561,615 408.955,007 | 12 | 448.552,167 408.951,315 | 10.144 |
| 12 | 448.552,167 408.951,315 | 1 | 448.558,131 408.936,996 | 15.511 |

** Lungimile segmentelor sunt determinate în planul de proiecție Stereo 70 și sunt rotunjite la 1 milimetru.

*** Distanța dintre puncte este formată din segmente cumulate ce sunt mai mici decât valoarea 1 milimetru.



DATE DESPRE IMOBILUL NR. 10207

Oficiul de Cadastru și Publicitate Imobiliară VALCEA
Biroul de Cadastru și Publicitate Imobiliară Ramnicu Valcea

A. Partea I. Descrierea imobilului

TEREN Intravilan

Adresa: Loc. Olteni, Jud. Valcea

| Nr. Crt | Nr cadastral Nr. topografic | Suprafața* (mp) | Observații / Referințe |
|---------|-----------------------------|-----------------|--|
| A1 | 40969 | 143 | Sector cadastral:49 Teren neimprejmut; |

B. Partea II. Proprietari și acte

| Inscrieri privitoare la dreptul de proprietate și alte drepturi reale | Referințe |
|--|--|
| 1401 / 13/01/2026 | |
| Act Notarial nr. Hotarare aut nr 1137, din 07/06/2021 emis de BNP GUTAU MARIANA (; act administrativ nr rezolutia nr 5465 in dosar nr 20629/10.06.2021 din 11.06.2021, emis de Oficiul Registrului Comertului de pe langa Tribunalul Valcea;act administrativ nr certificat inregistrare seria B nr 4283623 din 14.06.2021, emis de Oficiul Registrului Comertului de pe langa Tribunalul Valcea;act administrativ nr certificat de inregistrare mentiuni din 14.06.2021, emis de Oficiul Registrului Comertului de pe langa Tribunalul Valcea); | |
| B3 | Intabulare, drept de PROPRIETATE, dobandit prin Conventie, cota actuala 1/1, cota initiala 1/1 1) DENIX INVEST SRL, CIF:9820985 <i>OBSERVATII: pozitie transcrisa din CF 40956/Bujoreni, inscrisa prin incheierea nr. 132114 din 08/12/2025; pozitie transcrisa din CF 40937/Bujoreni, inscrisa prin incheierea nr. 122080 din 07/11/2025; pozitie transcrisa din CF 40190/Bujoreni, inscrisa prin incheierea nr. 23303 din 16/03/2023; pozitie transcrisa din CF 39878/Bujoreni, inscrisa prin incheierea nr. 29955 din 13/04/2022; pozitie transcrisa din CF 39657/Bujoreni, inscrisa prin incheierea nr. 58145 din 02/08/2021; pozitie transcrisa din CF 35437/Bujoreni, inscrisa prin incheierea nr. 46701 din 22/06/2021;</i> |
| Act Administrativ nr. Documentatia cadastrala avizata de O.C.P.I. Valcea, din 11/02/2022 emis de P.F.A. Mazilu Ileana; | |
| B4 | Se noteaza actualizare informatii cadastrale, in sensul ca se evidentiaza parcela 1A - teren arabil in suprafata de 2.369 m.p., afectata de dreptul de uz si de dreptul de servitute constituite in favoarea DISTRIBUTIE ENERGIE OLTENIA S.A. <i>OBSERVATII: pozitie transcrisa din CF 40956/Bujoreni, inscrisa prin incheierea nr. 132114 din 08/12/2025; pozitie transcrisa din CF 40937/Bujoreni, inscrisa prin incheierea nr. 122080 din 07/11/2025; pozitie transcrisa din CF 40190/Bujoreni, inscrisa prin incheierea nr. 23303 din 16/03/2023; pozitie transcrisa din CF 39878/Bujoreni, inscrisa prin incheierea nr. 29955 din 13/04/2022; pozitie transcrisa din CF 39657/Bujoreni, inscrisa prin incheierea nr. 11071 din 11/02/2022;</i> |
| Act Notarial nr. Conventie de uz si servitute aut. nr. 1301, din 27/04/2023 emis de B.I.N. Cerbeanu Iulia Monica (; act administrativ nr Documentatia cadastrala avizata de O.C.P.I. Valcea - Serviciul Cadastru sub nr. 40382 din 08.05.2023, emis de P.F.A. Mazilu Ileana); | |
| B5 | Se noteaza actualizare informatii tehnice, in sensul ca se evidentiaza parcela nr. 2A in suprafata de 2.666 m.p., ce face parte din terenul de sub A1, afectata de dreptul de uz si servitute de acces creat in favoarea Distributie Energie Oltenia S.A. <i>OBSERVATII: pozitie transcrisa din CF 40956/Bujoreni, inscrisa prin incheierea nr. 132114 din 08/12/2025; pozitie transcrisa din CF 40937/Bujoreni, inscrisa prin incheierea nr. 122080 din 07/11/2025; pozitie transcrisa din CF 40190/Bujoreni, inscrisa prin incheierea nr. 40382 din 08/05/2023;</i> |

C. Partea III. SARCINI .

| Inscrieri privind dezmembramintele dreptului de proprietate, drepturi reale de garanție și sarcini | Referințe |
|--|-----------|
| NU SUNT | |

Anexa Nr. 1 La Partea I

Teren

| | | |
|--------------|-----------------|------------------------|
| Nr cadastral | Suprafața (mp)* | Observații / Referințe |
| 40969 | 143 | |

* Suprafața este determinată în planul de proiecție Stereo 70.

DETALII LINIARE IMOBIL



Date referitoare la teren

| Crt | Categorie folosință | Intra vilan | Suprafața (mp) | Tarla | Parcelă | Nr. topo | Observații / Referințe |
|-----|---------------------|-------------|----------------|-------|---------|----------|------------------------|
| 1 | drum | DA | 143 | - | - | - | |

Lungime Segmente

1) Valorile lungimilor segmentelor sunt obținute din proiecție în plan.

| Punct început | X / Y | Punct sfârșit | X / Y | Lungime segment (** (m) |
|---------------|----------------------------|---------------|----------------------------|-------------------------|
| 1 | 451.964,312 404.591,473 | 2 | 451.971,281 404.588,834 | 7.452 |
| 2 | 451.971,281 404.588,834 | 3 | 451.998,097 404.577,647 | 29.056 |
| 3 | 451.998,097 404.577,647 | 4 | 452.004,699 404.573,908 | 7.587 |
| 4 | 452.004,699 404.573,908 | 5 | 452.006,435 404.577,543 | 4.028 |
| 5 | 452.006,435 404.577,543 | 6 | 451.968,949 404.593,46 | 40.725 |

| Punct început | X / Y | Punct sfârșit | X / Y | Lungime segment (** (m) |
|---------------|----------------------------|---------------|----------------------------|-------------------------|
| 6 | 451.968,949 404.593,46 | 7 | 451.966,907 404.592,934 | 2.109 |
| 7 | 451.966,907 404.592,934 | 8 | 451.965,527 404.592,365 | 1.493 |
| 8 | 451.965,527 404.592,365 | 1 | 451.964,312 404.591,473 | 1.507 |

** Lungimile segmentelor sunt determinate în planul de proiecție Stereo 70 și sunt rotunjite la 1 milimetru.

*** Distanța dintre puncte este formată din segmente cumulate ce sunt mai mici decât valoarea 1 milimetru.

Neutilizabil în Circuitul Civil

**DATE DESPRE IMOBILUL NR. 10231**

Oficiul de Cadastru și Publicitate Imobiliară VALCEA
 Biroul de Cadastru și Publicitate Imobiliară Ramnicu Valcea

A. Partea I. Descrierea imobilului

TEREN Intravilan

Adresa: Loc. Olteni, Jud. Valcea

| Nr. Crt | Nr cadastral Nr. topografic | Suprafața* (mp) | Observații / Referințe |
|---------|-----------------------------|-----------------|---|
| A1 | | 106 | Sector cadastral:39 Teren neimprejmuit; |

B. Partea II. Proprietari și acte

| Inscrieri privitoare la dreptul de proprietate și alte drepturi reale | | Referințe |
|--|--|-----------|
| / | | |
| Act Normativ nr. 7, din 13/03/1996 emis de PARLAMENTUL ROMÂNIEI (LEGE; ,art.13); | | |
| B1 | Inscrierea posesiei, drept de PROPRIETATE, dobandit prin Lege, cota actuala 1/1, cota initiala 1/1 1) NEIDENTIFICAT NEIDENTIFICAT | A1 |
| B2 | Se noteaza mentiunea de proprietar neidentificat. | A1 |

C. Partea III. SARCINI .

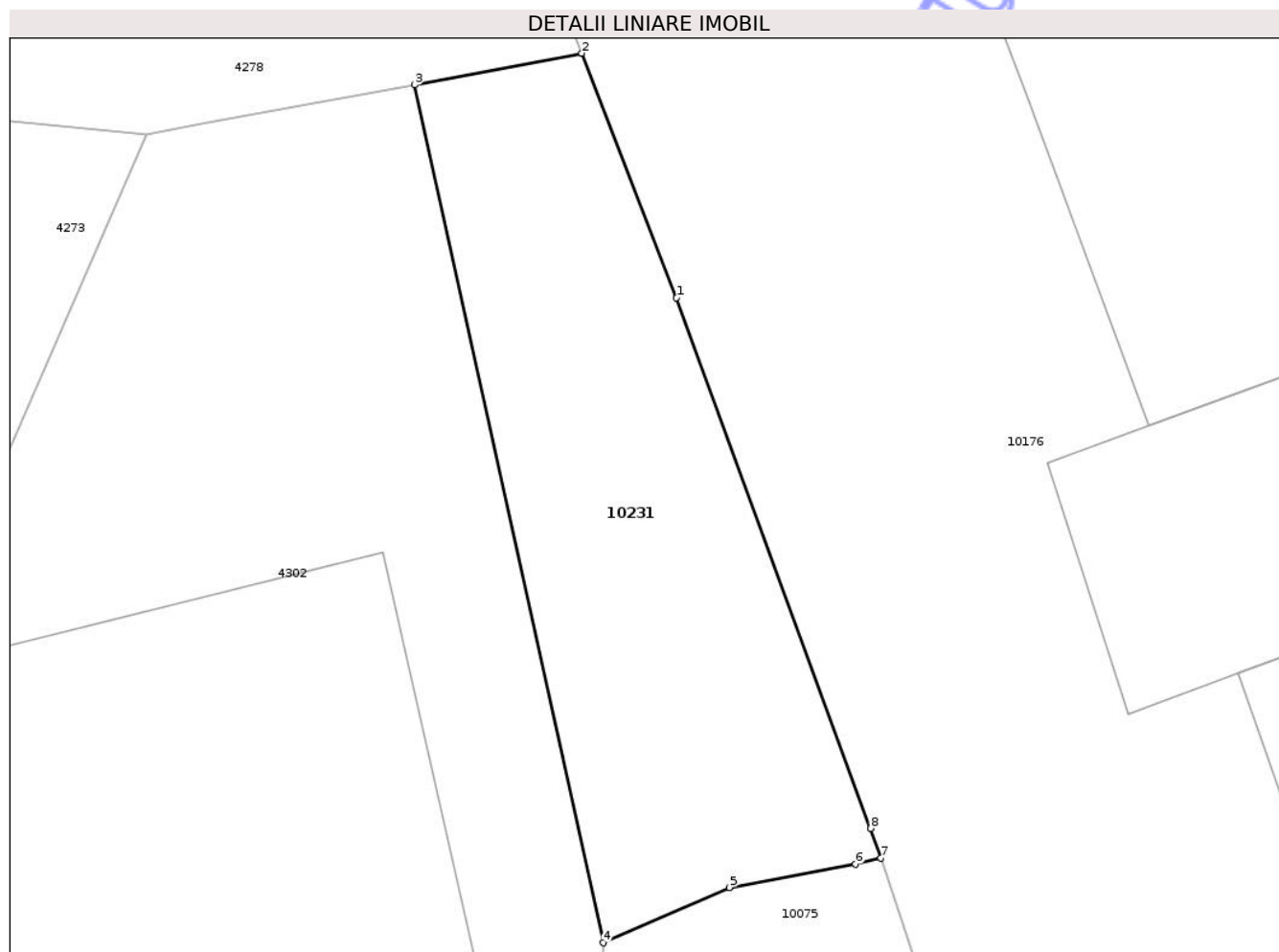
| Inscrieri privind dezmembramintele dreptului de proprietate, drepturi reale de garanție și sarcini | Referințe |
|--|-----------|
| NU SUNT | |

Anexa Nr. 1 La Partea I

Teren

| | | |
|--------------|-----------------|------------------------|
| Nr cadastral | Suprafața (mp)* | Observații / Referințe |
| | 106 | |

* Suprafața este determinată în planul de proiecție Stereo 70.



Date referitoare la teren

| Crt | Categorie folosință | Intra vilan | Suprafața (mp) | Tarla | Parcelă | Nr. topo | Observații / Referințe |
|-----|---------------------|-------------|----------------|-------|---------|----------|------------------------|
| 1 | faneata | DA | 106 | - | - | - | |

Lungime Segmente

1) Valorile lungimilor segmentelor sunt obținute din proiecție în plan.

| Punct început | X / Y | Punct sfârșit | X / Y | Lungime segment (** (m) |
|---------------|----------------------------|---------------|----------------------------|-------------------------|
| 1 | 451.069,976 406.380,422 | 2 | 451.067,786 406.386,076 | 6.063 |
| 2 | 451.067,786 406.386,076 | 3 | 451.063,922 406.385,343 | 3.933 |
| 3 | 451.063,922 406.385,343 | 4 | 451.068,283 406.365,521 | 20.296 |
| 4 | 451.068,283 406.365,521 | 5 | 451.071,197 406.366,8 | 3.182 |
| 5 | 451.071,197 406.366,8 | 6 | 451.074,117 406.367,344 | 2.97 |

| Punct început | X / Y | Punct sfârșit | X / Y | Lungime segment (** (m) |
|---------------|----------------------------|---------------|----------------------------|-------------------------|
| 6 | 451.074,117 406.367,344 | 7 | 451.074,7 406.367,48 | 0.599 |
| 7 | 451.074,7 406.367,48 | 8 | 451.074,469 406.368,162 | 0.72 |
| 8 | 451.074,469 406.368,162 | 1 | 451.069,976 406.380,422 | 13.057 |

** Lungimile segmentelor sunt determinate în planul de proiecție Stereo 70 și sunt rotunjite la 1 milimetru.

*** Distanța dintre puncte este formată din segmente cumulate ce sunt mai mici decât valoarea 1 milimetru.

Neutilizabil în Circuitul Civil

**DATE DESPRE IMOBILUL NR. 10232**

Oficiul de Cadastru și Publicitate Imobiliară VALCEA
Biroul de Cadastru și Publicitate Imobiliară Ramnicu Valcea

A. Partea I. Descrierea imobilului

TEREN Intravilan

Adresa: Loc. Olteni, Nr. 13, Jud. Valcea

| Nr. Crt | Nr cadastral Nr. topografic | Suprafața* (mp) | Observații / Referințe |
|---------|-----------------------------|-----------------|---|
| A1 | | 399 | Sector cadastral:39 Teren neimprejmuit; |

Construcții

| Crt | Nr cadastral Nr. topografic | Adresa | Observații / Referințe |
|------|-----------------------------|----------------------------------|---|
| A1.1 | -C1 | Loc. Olteni, Nr. 13, Jud. Valcea | Nr. niveluri:1; S. construita la sol:85 mp; |
| A1.2 | -C2 | Loc. Olteni, Nr. 13, Jud. Valcea | Nr. niveluri:1; S. construita la sol:50 mp; |
| A1.3 | -C3 | Loc. Olteni, Nr. 13, Jud. Valcea | Nr. niveluri:1; S. construita la sol:7 mp; |

B. Partea II. Proprietari și acte

| Inscrieri privitoare la dreptul de proprietate și alte drepturi reale | | Referințe |
|--|--|----------------------|
| / | | |
| Act Normativ nr. 7, din 13/03/1996 emis de Parlamentul României (LEGE; ,art.13); | | |
| B1 | Inscrierea posesiei, drept de PROPRIETATE, dobandit prin Lege, cota actuala 1/1, cota initiala 1/1 1) NEIDENTIFICAT NEIDENTIFICAT | A1, A1.1, A1.2, A1.3 |
| B2 | Se noteaza mentiunea proprietar neidentificat | A1 |

C. Partea III. SARCINI .

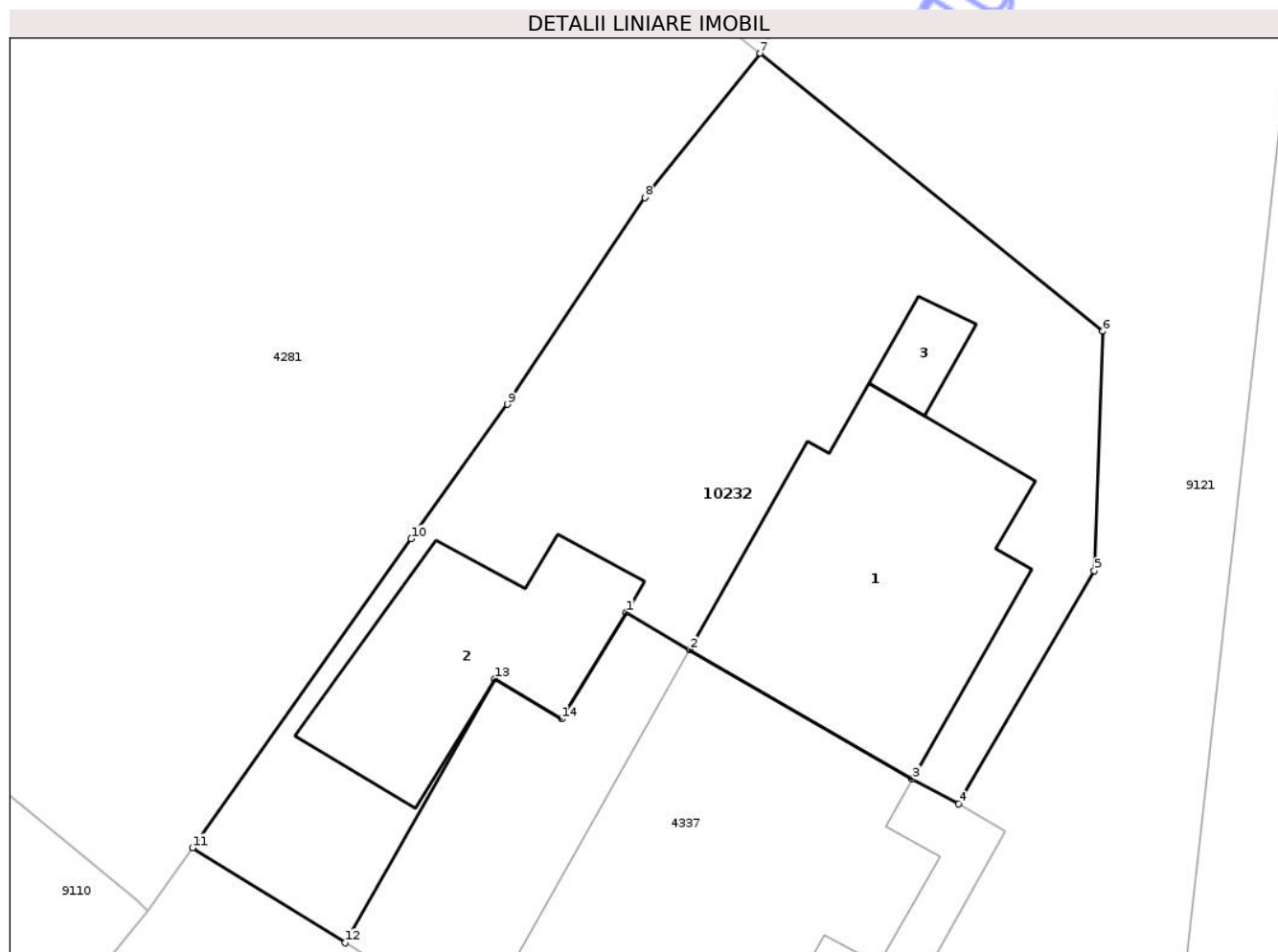
| Inscrieri privind dezmembramintele dreptului de proprietate, drepturi reale de garanție și sarcini | Referințe |
|--|-----------|
| NU SUNT | |

Anexa Nr. 1 La Partea I

Teren

| | | |
|--------------|-----------------|------------------------|
| Nr cadastral | Suprafața (mp)* | Observații / Referințe |
| | 399 | |

* Suprafața este determinată în planul de proiecție Stereo 70.



Date referitoare la teren

| Crt | Categorie folosință | Intra vilan | Suprafața (mp) | Tarla | Parcelă | Nr. topo | Observații / Referințe |
|-----|---------------------|-------------|----------------|-------|---------|----------|------------------------|
| 1 | curți constructii | DA | 399 | - | - | - | |

Date referitoare la construcții

| Crt | Număr | Destinație construcție | Supraf. (mp) | Situație juridică | Observații / Referințe |
|------|-------|-------------------------|--------------|-------------------|---|
| A1.1 | -C1 | construcții de locuințe | 85 | Cu acte | Nr. niveluri:1; S. construita la sol:85 mp; |
| A1.2 | -C2 | construcții anexa | 50 | Cu acte | Nr. niveluri:1; S. construita la sol:50 mp; |
| A1.3 | -C3 | construcții anexa | 7 | Cu acte | Nr. niveluri:1; S. construita la sol:7 mp; |

Lungime Segmente

1) Valorile lungimilor segmentelor sunt obținute din proiecție în plan.

| Punct început | X / Y | Punct sfârșit | X / Y | Lungime segment (** (m) |
|---------------|----------------------------|---------------|----------------------------|-------------------------|
| 1 | 451.071,424 405.963,913 | 2 | 451.073,519 405.962,679 | 2.431 |
| 2 | 451.073,519 405.962,679 | 3 | 451.080,919 405.958,383 | 8.557 |

| Punct început | X / Y | Punct sfârșit | X / Y | Lungime segment (** (m) |
|---------------|----------------------------|---------------|----------------------------|-------------------------|
| 3 | 451.080,919 405.958,383 | 4 | 451.082,45 405.957,558 | 1.739 |
| 4 | 451.082,45 405.957,558 | 5 | 451.086,965 405.965,293 | 8.956 |
| 5 | 451.086,965 405.965,293 | 6 | 451.087,246 405.973,241 | 7.953 |
| 6 | 451.087,246 405.973,241 | 7 | 451.075,854 405.982,468 | 14.66 |
| 7 | 451.075,854 405.982,468 | 8 | 451.072,034 405.977,681 | 6.124 |
| 8 | 451.072,034 405.977,681 | 9 | 451.067,47 405.970,818 | 8.242 |
| 9 | 451.067,47 405.970,818 | 10 | 451.064,27 405.966,358 | 5.489 |
| 10 | 451.064,27 405.966,358 | 11 | 451.057,009 405.956,101 | 12.567 |
| 11 | 451.057,009 405.956,101 | 12 | 451.062,078 405.952,95 | 5.969 |
| 12 | 451.062,078 405.952,95 | 13 | 451.067,041 405.961,717 | 10.074 |
| 13 | 451.067,041 405.961,717 | 14 | 451.069,27 405.960,38 | 2.599 |
| 14 | 451.069,27 405.960,38 | 1 | 451.071,424 405.963,913 | 4.138 |

** Lungimile segmentelor sunt determinate în planul de proiecție Stereo 70 și sunt rotunjite la 1 milimetru.

*** Distanța dintre puncte este formată din segmente cumulate ce sunt mai mici decât valoarea 1 milimetru.

**DATE DESPRE IMOBILUL NR. 10233**

Oficiul de Cadastru și Publicitate Imobiliară VALCEA
Biroul de Cadastru și Publicitate Imobiliară Ramnicu Valcea

A. Partea I. Descrierea imobilului

TEREN Intravilan

Adresa: Loc. Olteni, Jud. Valcea

| Nr. Crt | Nr cadastral Nr. topografic | Suprafața* (mp) | Observații / Referințe |
|---------|-----------------------------|-----------------|---|
| A1 | | 158 | Sector cadastral:41 Teren neimprejmuit; |

B. Partea II. Proprietari și acte

| Inscrieri privitoare la dreptul de proprietate și alte drepturi reale | Referințe |
|--|--|
| / | |
| Act Normativ nr. 7, din 13/03/1996 emis de PARLAMENTUL ROMÂNIEI (LEGE; ,art.13); | |
| B1 | Inscrierea posesiei, drept de PROPRIETATE, dobandit prin Lege, cota actuala 1/1, cota initiala 1/1 |
| | 1) NEIDENTIFICAT NEIDENTIFICAT |
| B2 | Se noteaza mentiunea de proprietar neidentificat. |

C. Partea III. SARCINI .

| Inscrieri privind dezmembramintele dreptului de proprietate, drepturi reale de garanție și sarcini | Referințe |
|--|-----------|
| NU SUNT | |

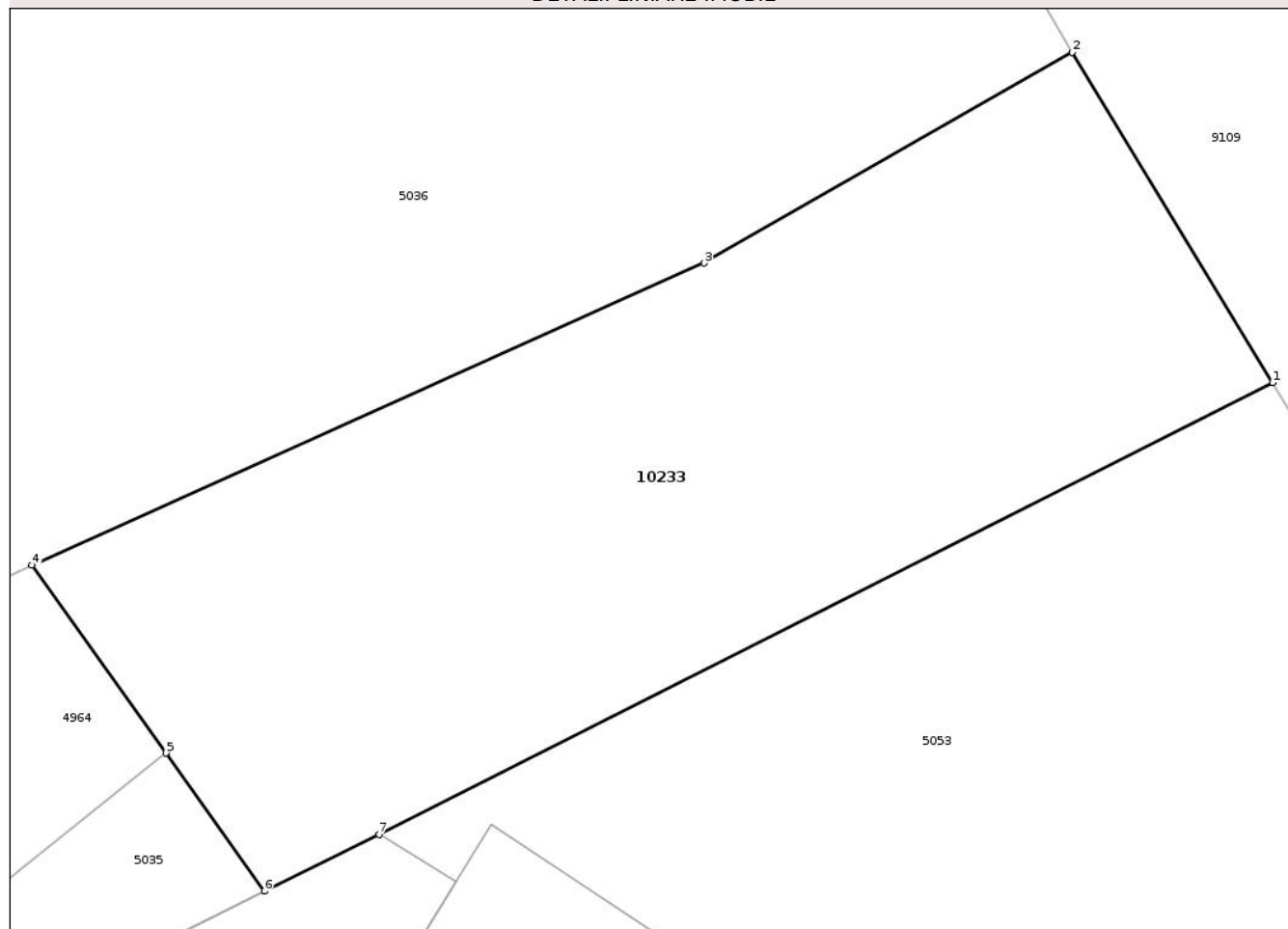
Anexa Nr. 1 La Partea I

Teren

| | | |
|--------------|-----------------|------------------------|
| Nr cadastral | Suprafața (mp)* | Observații / Referințe |
| | 158 | |

* Suprafața este determinată în planul de proiecție Stereo 70.

DETALII LINIARE IMOBIL



Date referitoare la teren

| Crt | Categorie folosință | Intra vilan | Suprafața (mp) | Tarla | Parcelă | Nr. topo | Observații / Referințe |
|-----|---------------------|-------------|----------------|-------|---------|----------|------------------------|
| 1 | arabil | DA | 158 | - | - | - | |

Lungime Segmente

1) Valorile lungimilor segmentelor sunt obținute din proiecție în plan.

| Punct început | X / Y | Punct sfârșit | X / Y | Lungime segment (** (m) |
|---------------|----------------------------|---------------|----------------------------|-------------------------|
| 1 | 451.405,424 405.559,39 | 2 | 451.401,59 405.565,697 | 7.381 |
| 2 | 451.401,59 405.565,697 | 3 | 451.394,555 405.561,672 | 8.105 |
| 3 | 451.394,555 405.561,672 | 4 | 451.381,712 405.555,902 | 14.08 |
| 4 | 451.381,712 405.555,902 | 5 | 451.384,272 405.552,316 | 4.406 |
| 5 | 451.384,272 405.552,316 | 6 | 451.386,155 405.549,68 | 3.239 |

| Punct început | X / Y | Punct sfârșit | X / Y | Lungime segment (** (m) |
|---------------|----------------------------|---------------|----------------------------|-------------------------|
| 6 | 451.386,155 405.549,68 | 7 | 451.388,346 405.550,768 | 2.446 |
| 7 | 451.388,346 405.550,768 | 1 | 451.405,424 405.559,39 | 19.131 |

** Lungimile segmentelor sunt determinate în planul de proiecție Stereo 70 și sunt rotunjite la 1 milimetru.

*** Distanța dintre puncte este formată din segmente cumulate ce sunt mai mici decât valoarea 1 milimetru.

Neutilizabil în Circuitul Civil

**DATE DESPRE IMOBILUL NR. 10234**

Oficiul de Cadastru și Publicitate Imobiliară VALCEA
Biroul de Cadastru și Publicitate Imobiliară Ramnicu Valcea

A. Partea I. Descrierea imobilului

TEREN Extravilan

Adresa: Jud. Valcea

| Nr. Crt | Nr cadastral Nr. topografic | Suprafața* (mp) | Observații / Referințe |
|---------|-----------------------------|-----------------|---|
| A1 | | 32.922 | Sector cadastral:45 Teren neimprejmuit; |

B. Partea II. Proprietari și acte

| Inscrieri privitoare la dreptul de proprietate și alte drepturi reale | | Referințe |
|--|--|-----------|
| / | | |
| Act Normativ nr. 7, din 13/03/1996 emis de PARLAMENTUL ROMÂNIEI (LEGE; ,art.13); | | |
| B1 | Inscrierea posesiei, drept de PROPRIETATE, dobandit prin Lege, cota actuala 1/1, cota initiala 1/1 1) NEIDENTIFICAT NEIDENTIFICAT | A1 |
| B2 | Se noteaza mentiunea de proprietar neidentificat. | A1 |

C. Partea III. SARCINI .

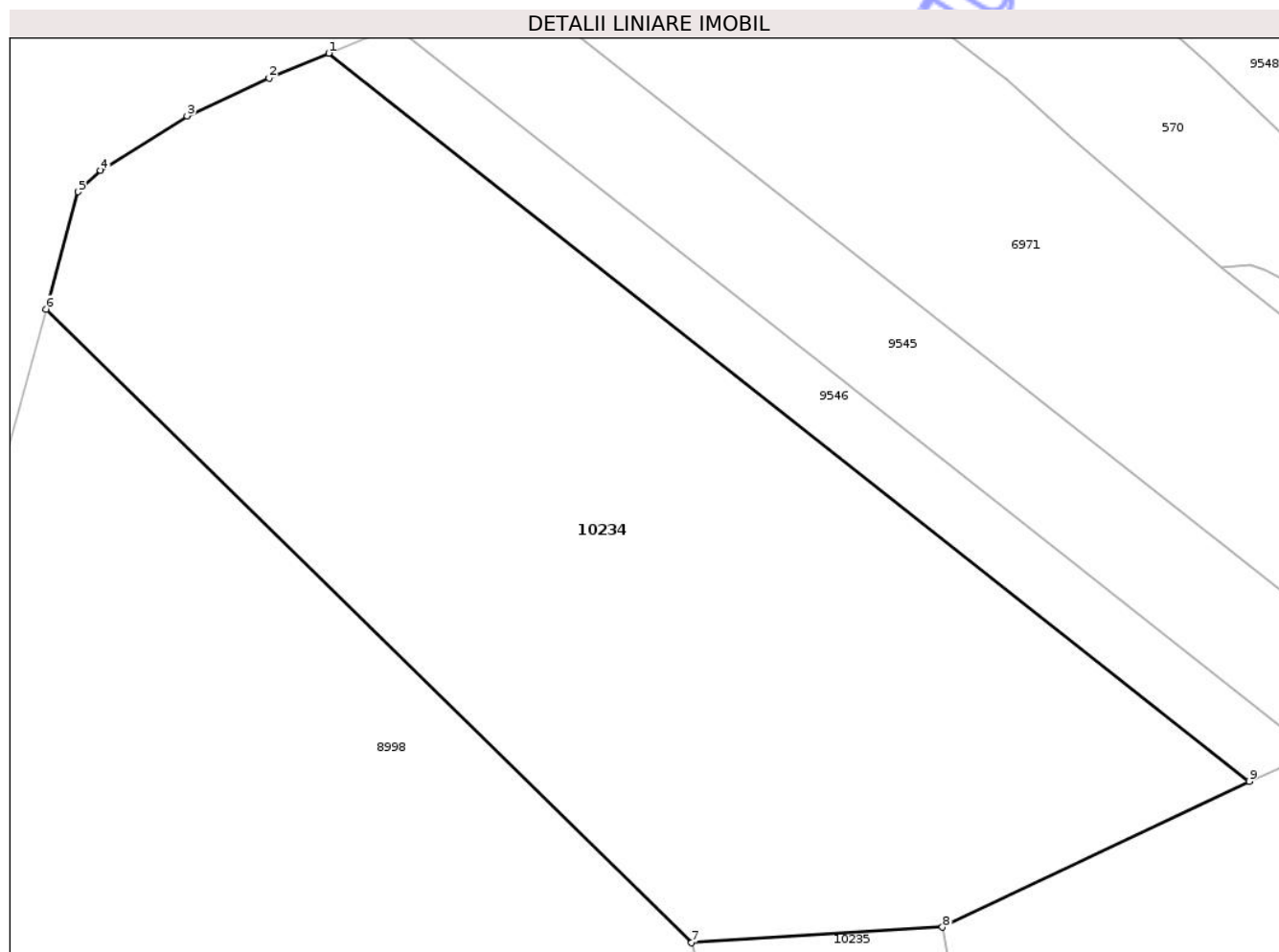
| Inscrieri privind dezmembramintele dreptului de proprietate, drepturi reale de garanție și sarcini | Referințe |
|--|-----------|
| NU SUNT | |

Anexa Nr. 1 La Partea I

Teren

| | | |
|--------------|-----------------|------------------------|
| Nr cadastral | Suprafața (mp)* | Observații / Referințe |
| | 32.922 | |

* Suprafața este determinată în planul de proiecție Stereo 70.



Date referitoare la teren

| Crt | Categorie folosință | Intra vilan | Suprafața (mp) | Tarla | Parcelă | Nr. topo | Observații / Referințe |
|-----|---------------------|-------------|----------------|-------|---------|----------|------------------------|
| 1 | pasune | NU | 32.922 | - | - | - | |

Lungime Segmente

1) Valorile lungimilor segmentelor sunt obținute din proiecție în plan.

| Punct început | X / Y | Punct sfârșit | X / Y | Lungime segment (** (m) |
|---------------|----------------------------|---------------|----------------------------|-------------------------|
| 1 | 447.307,783 405.356,945 | 2 | 447.292,138 405.350,483 | 16.927 |
| 2 | 447.292,138 405.350,483 | 3 | 447.270,72 405.340,549 | 23.61 |
| 3 | 447.270,72 405.340,549 | 4 | 447.248,059 405.326,27 | 26.785 |
| 4 | 447.248,059 405.326,27 | 5 | 447.242,161 405.320,683 | 8.124 |
| 5 | 447.242,161 405.320,683 | 6 | 447.233,78 405.289,952 | 31.853 |

| Punct început | X / Y | Punct sfârșit | X / Y | Lungime segment (** (m) |
|---------------|----------------------------|---------------|----------------------------|-------------------------|
| 6 | 447.233,78 405.289,952 | 7 | 447.402,823 405.124,11 | 236.81 |
| 7 | 447.402,823 405.124,11 | 8 | 447.468,548 405.128,207 | 65.853 |
| 8 | 447.468,548 405.128,207 | 9 | 447.548,907 405.166,352 | 88.953 |
| 9 | 447.548,907 405.166,352 | 1 | 447.307,783 405.356,945 | 307.354 |

** Lungimile segmentelor sunt determinate în planul de proiecție Stereo 70 și sunt rotunjite la 1 milimetru.

*** Distanța dintre puncte este formată din segmente cumulate ce sunt mai mici decât valoarea 1 milimetru.

Neutilizabil în Circuitul Civil

**DATE DESPRE IMOBILUL NR. 10235**

Oficiul de Cadastru și Publicitate Imobiliară VALCEA
Biroul de Cadastru și Publicitate Imobiliară Ramnicu Valcea

A. Partea I. Descrierea imobilului

TEREN Extravilan

Adresa: Jud. Valcea

| Nr. Crt | Nr cadastral Nr. topografic | Suprafața* (mp) | Observații / Referințe |
|---------|-----------------------------|-----------------|---|
| A1 | | 5.000 | Sector cadastral:45 Teren neimprejmuit; |

B. Partea II. Proprietari și acte

| Inscrieri privitoare la dreptul de proprietate și alte drepturi reale | Referințe |
|---|-----------|
| / | |
| Act Administrativ nr. 1073/1/14232, din 07/10/1999 emis de CJSDPAT VALCEA (TITLU DE PROPRIETATE;); | |
| B1 | A1 |
| Intabulare, drept de PROPRIETATE, dobandit prin Lege, cota actuala 1/1, cota initiala 1/1 | |
| 1) PREDUȚOIU IOANA DEFUNCT:Da | |

C. Partea III. SARCINI .

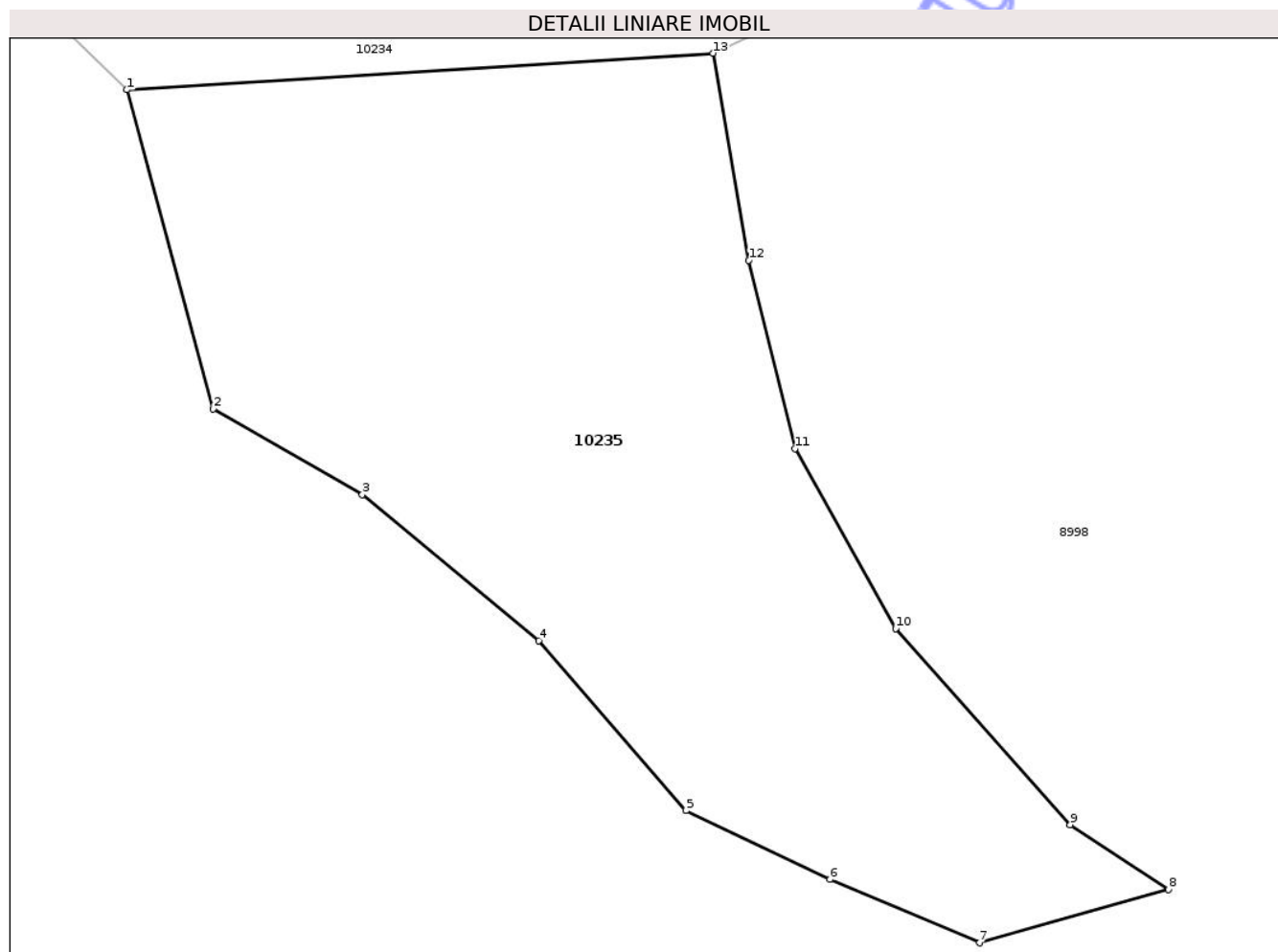
| Inscrieri privind dezmembramintele dreptului de proprietate, drepturi reale de garanție și sarcini | Referințe |
|--|-----------|
| NU SUNT | |

Anexa Nr. 1 La Partea I

Teren

| | | |
|--------------|-----------------|------------------------|
| Nr cadastral | Suprafața (mp)* | Observații / Referințe |
| | 5.000 | |

* Suprafața este determinată în planul de proiecție Stereo 70.



Date referitoare la teren

| Crt | Categorie folosință | Intra vilan | Suprafața (mp) | Tarla | Parcelă | Nr. topo | Observații / Referințe |
|-----|---------------------|-------------|----------------|-------|---------|----------|------------------------|
| 1 | pasune | NU | 5.000 | 50 | 1135/1 | - | |

Lungime Segmente

1) Valorile lungimilor segmentelor sunt obținute din proiecție în plan.

| Punct început | X / Y | Punct sfârșit | X / Y | Lungime segment (** (m) |
|---------------|----------------------------|---------------|----------------------------|-------------------------|
| 1 | 447.402,823 405.124,11 | 2 | 447.412,487 405.088,347 | 37.046 |
| 2 | 447.412,487 405.088,347 | 3 | 447.429,215 405.078,728 | 19.296 |
| 3 | 447.429,215 405.078,728 | 4 | 447.449,018 405.062,374 | 25.683 |
| 4 | 447.449,018 405.062,374 | 5 | 447.465,527 405.043,321 | 25.21 |
| 5 | 447.465,527 405.043,321 | 6 | 447.481,664 405.035,591 | 17.893 |

| Punct început | X / Y | Punct sfârșit | X / Y | Lungime segment (** (m) |
|---------------|----------------------------|---------------|----------------------------|-------------------------|
| 6 | 447.481,664 405.035,591 | 7 | 447.498,444 405.028,497 | 18.218 |
| 7 | 447.498,444 405.028,497 | 8 | 447.519,632 405.034,47 | 22.014 |
| 8 | 447.519,632 405.034,47 | 9 | 447.508,635 405.041,734 | 13.18 |
| 9 | 447.508,635 405.041,734 | 10 | 447.489,055 405.063,727 | 29.446 |
| 10 | 447.489,055 405.063,727 | 11 | 447.477,735 405.083,883 | 23.117 |
| 11 | 447.477,735 405.083,883 | 12 | 447.472,565 405.104,993 | 21.734 |
| 12 | 447.472,565 405.104,993 | 13 | 447.468,548 405.128,207 | 23.559 |
| 13 | 447.468,548 405.128,207 | 1 | 447.402,823 405.124,11 | 65.853 |

** Lungimile segmentelor sunt determinate în planul de proiecție Stereo 70 și sunt rotunjite la 1 milimetru.

*** Distanța dintre puncte este formată din segmente cumulate ce sunt mai mici decât valoarea 1 milimetru.

**DATE DESPRE IMOBILUL NR. 10182**

Oficiul de Cadastru și Publicitate Imobiliară VALCEA
 Biroul de Cadastru și Publicitate Imobiliară Ramnicu Valcea

A. Partea I. Descrierea imobilului

TEREN Intravilan

Adresa: Loc. Olteni, Jud. Valcea

| Nr. Crt | Nr cadastral Nr. topografic | Suprafața* (mp) | Observații / Referințe |
|---------|-----------------------------|-----------------|--|
| A1 | | 56 | Sector cadastral:0 Teren neimprejmuit; |

B. Partea II. Proprietari și acte

| Inscrieri privitoare la dreptul de proprietate și alte drepturi reale | Referințe |
|--|-----------|
| / | |
| Act Normativ nr. 7, din 13/03/1996 emis de PARLAMENTUL ROMÂNIEI (LEGE;); | |
| B1 | A1 |
| Inscrierea provizorie, drept de PROPRIETATE, dobandit prin Lege, cota actuala 1/1, cota initiala 1/1 | |
| 1) COMUNA BUJORENI, CIF:2541010 | |

C. Partea III. SARCINI .

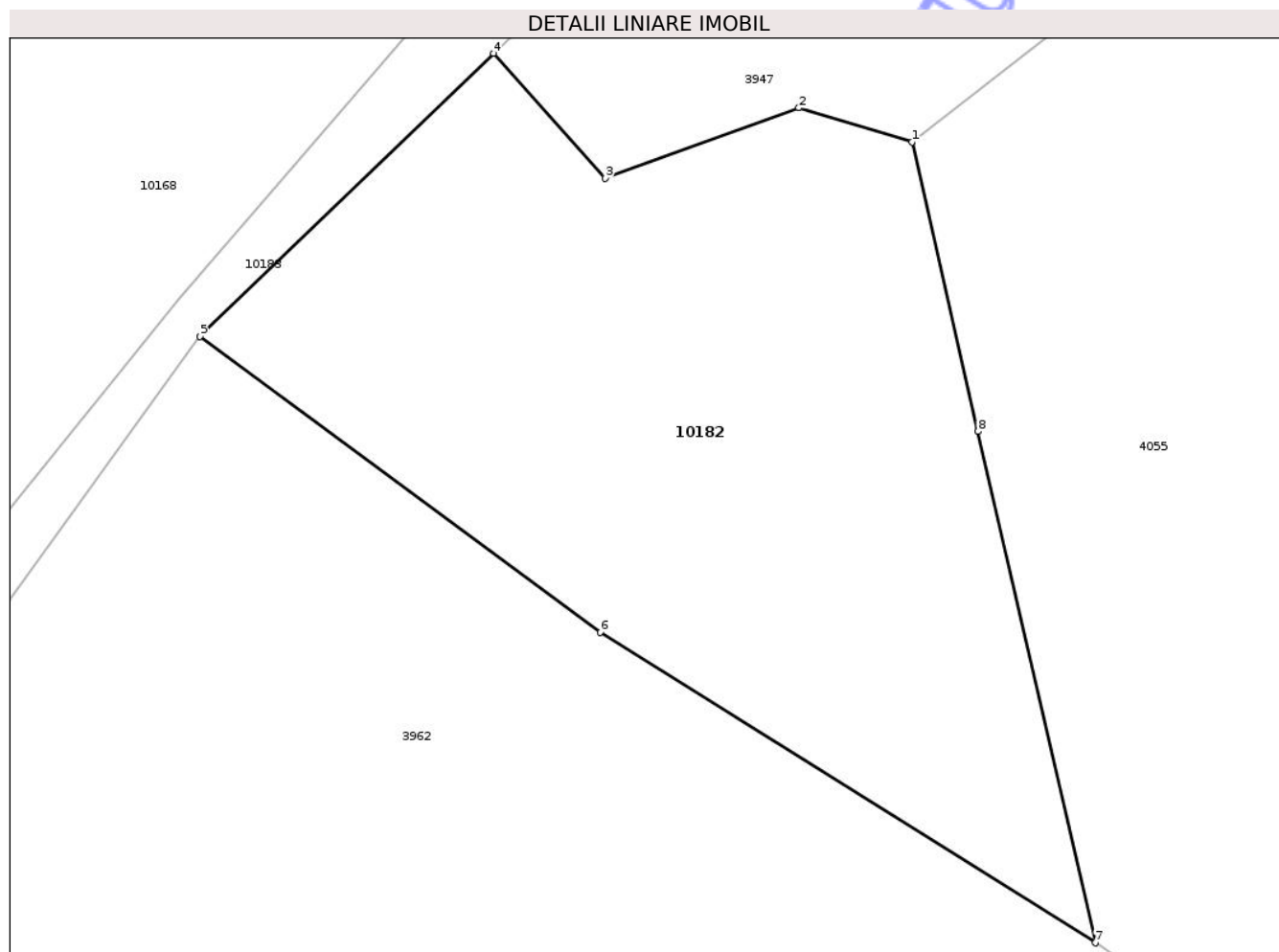
| Inscrieri privind dezmembramintele dreptului de proprietate, drepturi reale de garanție și sarcini | Referințe |
|--|-----------|
| NU SUNT | |

Anexa Nr. 1 La Partea I

Teren

| | | |
|--------------|-----------------|------------------------|
| Nr cadastral | Suprafața (mp)* | Observații / Referințe |
| | 56 | |

* Suprafața este determinată în planul de proiecție Stereo 70.



Date referitoare la teren

| Crt | Categorie folosință | Intra vilan | Suprafața (mp) | Tarla | Parcelă | Nr. topo | Observații / Referințe |
|-----|---------------------|-------------|----------------|-------|---------|----------|------------------------|
| 1 | drum | DA | 56 | - | - | - | |

Lungime Segmente

1) Valorile lungimilor segmentelor sunt obținute din proiecție în plan.

| Punct început | X / Y | Punct sfârșit | X / Y | Lungime segment (** (m) |
|---------------|----------------------------|---------------|----------------------------|-------------------------|
| 1 | 450.916,249 405.983,364 | 2 | 450.914,862 405.983,784 | 1.449 |
| 2 | 450.914,862 405.983,784 | 3 | 450.912,487 405.982,923 | 2.526 |
| 3 | 450.912,487 405.982,923 | 4 | 450.911,112 405.984,454 | 2.058 |
| 4 | 450.911,112 405.984,454 | 5 | 450.907,513 405.980,983 | 5.0 |
| 5 | 450.907,513 405.980,983 | 6 | 450.912,424 405.977,354 | 6.106 |

| Punct început | X / Y | Punct sfârșit | X / Y | Lungime segment (** (m) |
|---------------|----------------------------|---------------|----------------------------|-------------------------|
| 6 | 450.912,424 405.977,354 | 7 | 450.918,5 405.973,543 | 7.172 |
| 7 | 450.918,5 405.973,543 | 8 | 450.917,062 405.979,815 | 6.435 |
| 8 | 450.917,062 405.979,815 | 1 | 450.916,249 405.983,364 | 3.641 |

** Lungimile segmentelor sunt determinate în planul de proiecție Stereo 70 și sunt rotunjite la 1 milimetru.

*** Distanța dintre puncte este formată din segmente cumulate ce sunt mai mici decât valoarea 1 milimetru.

Neutilizabil în Circuitul Civil



DATE DESPRE IMOBILUL NR. 10185

Oficiul de Cadastru și Publicitate Imobiliară VALCEA
Biroul de Cadastru și Publicitate Imobiliară Ramnicu Valcea

A. Partea I. Descrierea imobilului

TEREN Intravilan

Adresa: Loc. Olteni, Jud. Valcea, Monument Olteni

| Nr. Crt | Nr cadastral Nr. topografic | Suprafața* (mp) | Observații / Referințe |
|---------|--------------------------------|-----------------|--------------------------------------|
| A1 | 38292 | 6 | Sector cadastral:0 Teren imprejmuit; |

B. Partea II. Proprietari și acte

| Inscrieri privitoare la dreptul de proprietate și alte drepturi reale | | Referințe |
|--|---|-----------|
| 9225 / 23/02/2017 | | |
| Act Administrativ nr. 8, din 26/01/2017 emis de Consiliul Local Bujoreni (HOTARAREA CONSILIULUI LOCAL; - Anexa nr. 1 a Hotararii Consiliului Local Bujoreni nr. 8 din 26.01.2017); | | |
| B1 | Inscrierea provizorie, drept de PROPRIETATE(DOMENIU PUBLIC), dobandit prin Lege, cota actuala 1/1, cota initiala 1/1 1) COMUNA BUJORENI , CIF:2541010 <i>OBSERVATII: sub conditia justificarii ulterioare prin prezentarea extrasului de pe inventarul centralizat al bunurilor din domeniul public al comunei Bujoreni, atestat de Guvern in conditiile legii, certificat pentru conformitate, potrivit art. 41, alin. (5) din Legea nr. 7/1996 a cadastrului si a publicitatii imobiliare, republicata</i> | A1 |

C. Partea III. SARCINI .

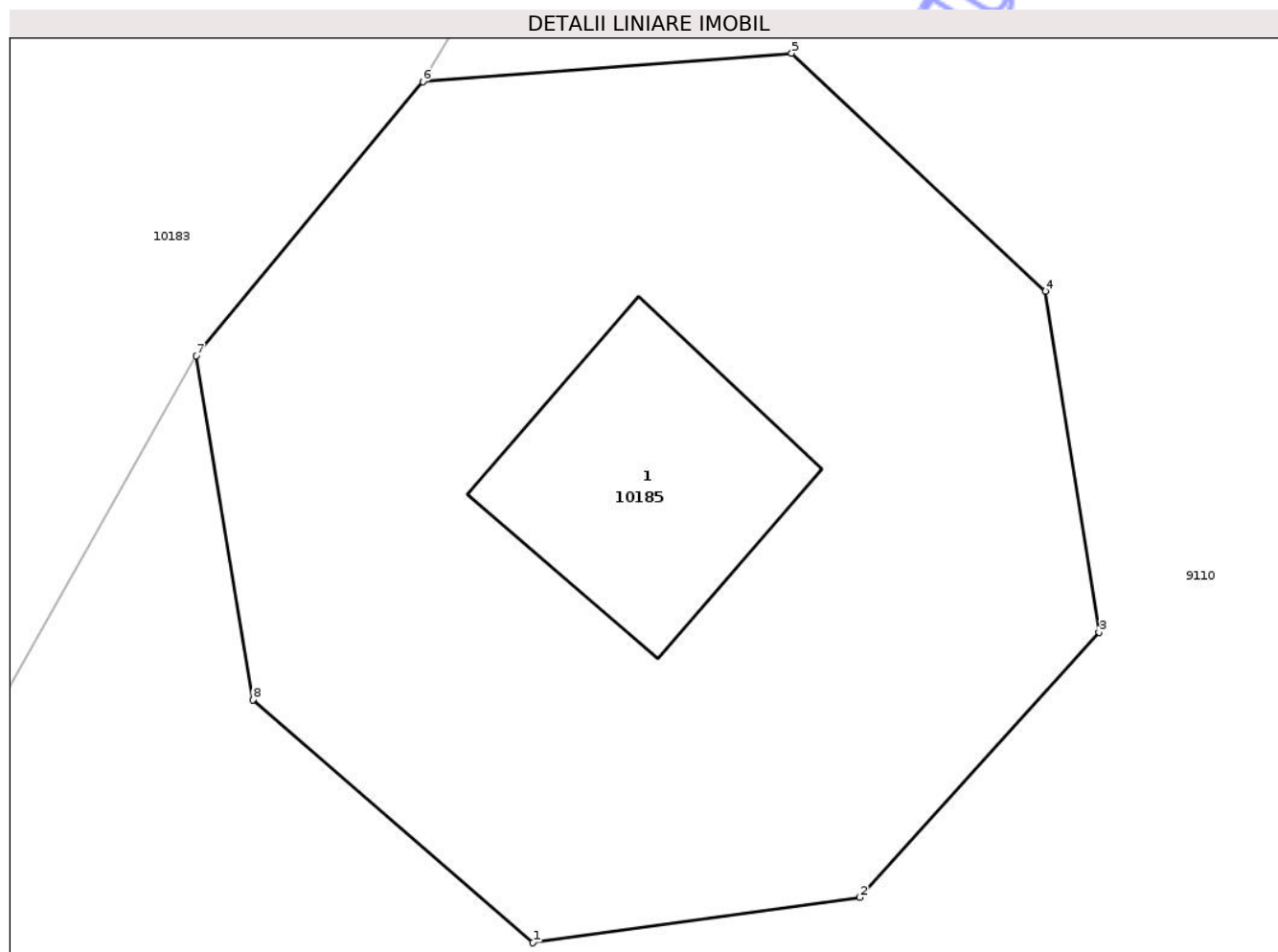
| Inscrieri privind dezmembramintele dreptului de proprietate, drepturi reale de garanție și sarcini | Referințe |
|--|-----------|
| NU SUNT | |

Anexa Nr. 1 La Partea I

Teren

| | | |
|--------------|-----------------|------------------------|
| Nr cadastral | Suprafața (mp)* | Observații / Referințe |
| 38292 | 6 | |

* Suprafața este determinată în planul de proiecție Stereo 70.



Date referitoare la teren

| Crt | Categorie folosință | Intra vilan | Suprafața (mp) | Tarla | Parcelă | Nr. topo | Observații / Referințe |
|-----|---------------------|-------------|----------------|-------|---------|----------|------------------------|
| 1 | curți constructii | DA | 6 | - | - | - | |

Date referitoare la construcții

| Crt | Număr | Destinație construcție | Supraf. (mp) | Situație juridică | Observații / Referințe |
|------|----------|--|--------------|-------------------|--|
| A1.1 | 38292-C1 | construcții administrative și social culturale | 1 | Fara acte | Nr. niveluri:1; S. construita la sol:1 mp; |

Lungime Segmente

1) Valorile lungimilor segmentelor sunt obținute din proiecție în plan.

| Punct început | X / Y | Punct sfârșit | X / Y | Lungime segment (** (m) |
|---------------|----------------------------|---------------|----------------------------|-------------------------|
| 1 | 450.955,049 406.027,832 | 2 | 450.956,089 406.027,976 | 1.05 |
| 2 | 450.956,089 406.027,976 | 3 | 450.956,851 406.028,82 | 1.137 |
| 3 | 450.956,851 406.028,82 | 4 | 450.956,681 406.029,904 | 1.097 |

| Punct început | X / Y | Punct sfârșit | X / Y | Lungime segment (** (m) |
|---------------|----------------------------|---------------|----------------------------|-------------------------|
| 4 | 450.956,681 406.029,904 | 5 | 450.955,873 406.030,661 | 1.107 |
| 5 | 450.955,873 406.030,661 | 6 | 450.954,699 406.030,571 | 1.177 |
| 6 | 450.954,699 406.030,571 | 7 | 450.953,978 406.029,699 | 1.131 |
| 7 | 450.953,978 406.029,699 | 8 | 450.954,158 406.028,605 | 1.109 |
| 8 | 450.954,158 406.028,605 | 1 | 450.955,049 406.027,832 | 1.18 |

** Lungimile segmentelor sunt determinate în planul de proiecție Stereo 70 și sunt rotunjite la 1 milimetru.

*** Distanța dintre puncte este formată din segmente cumulate ce sunt mai mici decât valoarea 1 milimetru.

Neutilizabil în Circuitul Civil

**DATE DESPRE IMOBILUL NR. 10187**

Oficiul de Cadastru și Publicitate Imobiliară VALCEA
Biroul de Cadastru și Publicitate Imobiliară Ramnicu Valcea

A. Partea I. Descrierea imobilului

TEREN Intravilan

Adresa: Loc. Olteni, Jud. Valcea

| Nr. Crt | Nr cadastral Nr. topografic | Suprafața* (mp) | Observații / Referințe |
|---------|-----------------------------|-----------------|--|
| A1 | | 2.016 | Sector cadastral:0 Teren neimprejmuit; |

B. Partea II. Proprietari și acte

| Inscrieri privitoare la dreptul de proprietate și alte drepturi reale | Referințe |
|--|-----------|
| / | |
| Act Normativ nr. 7, din 13/03/1996 emis de PARLAMENTUL ROMÂNIEI (LEGE;); | |
| B1 | A1 |
| Inscrierea provizorie, drept de PROPRIETATE, dobandit prin Lege, cota actuala 1/1, cota initiala 1/1 | |
| 1) COMUNA BUJORENI, CIF:2541010 | |

C. Partea III. SARCINI .

| Inscrieri privind dezmembramintele dreptului de proprietate, drepturi reale de garanție și sarcini | Referințe |
|--|-----------|
| NU SUNT | |

| Punct început | X / Y | Punct sfârșit | X / Y | Lungime segment | Punct început | X / Y | Punct sfârșit | X / Y | Lungime segment | Punct început | X / Y | Punct sfârșit | X / Y | Lungime segment |
|---------------|----------------------------|---------------|----------------------------|-----------------|---------------|----------------------------|---------------|----------------------------|-----------------|---------------|----------------------------|---------------|----------------------------|-----------------|
| 19 | 450.976,59 405.437,263 | 20 | 450.985,273 405.412,996 | 25.774 | 20 | 450.985,273 405.412,996 | 21 | 450.987,296 405.400,125 | 13.029 | 21 | 450.987,296 405.400,125 | 22 | 450.988,504 405.392,657 | 7.565 |
| 22 | 450.988,504 405.392,657 | 23 | 450.990,479 405.387,479 | 5.542 | 23 | 450.990,479 405.387,479 | 24 | 450.992,63 405.381,367 | 6.479 | 24 | 450.992,63 405.381,367 | 25 | 450.997,397 405.365,722 | 16.355 |
| 25 | 450.997,397 405.365,722 | 26 | 450.998,451 405.355,053 | 10.721 | 26 | 450.998,451 405.355,053 | 27 | 450.999,222 405.347,517 | 7.575 | 27 | 450.999,222 405.347,517 | 28 | 451.000,516 405.329,169 | 18.394 |
| 28 | 451.000,516 405.329,169 | 29 | 451.002,052 405.306,668 | 22.553 | 29 | 451.002,052 405.306,668 | 30 | 451.003,831 405.286,025 | 20.72 | 30 | 451.003,831 405.286,025 | 31 | 451.004,681 405.280,001 | 6.084 |
| 31 | 451.004,681 405.280,001 | 32 | 451.007,102 405.258,96 | 21.18 | 32 | 451.007,102 405.258,96 | 33 | 451.009,705 405.242,22 | 16.941 | 33 | 451.009,705 405.242,22 | 34 | 451.014,872 405.223,555 | 19.367 |
| 34 | 451.014,872 405.223,555 | 35 | 451.022,398 405.204,187 | 20.779 | 35 | 451.022,398 405.204,187 | 36 | 451.024,956 405.192,772 | 11.698 | 36 | 451.024,956 405.192,772 | 37 | 451.025,99 405.188,01 | 4.873 |
| 37 | 451.025,99 405.188,01 | 38 | 451.026,18 405.186,08 | 1.939 | 38 | 451.026,18 405.186,08 | 39 | 451.025,59 405.185,1 | 1.144 | 39 | 451.025,59 405.185,1 | 40 | 451.027,719 405.185,068 | 2.129 |
| 40 | 451.027,719 405.185,068 | 41 | 451.030,35 405.173,68 | 11.688 | 41 | 451.030,35 405.173,68 | 42 | 451.031,951 405.164,851 | 8.973 | 42 | 451.031,951 405.164,851 | 43 | 451.033,841 405.166,639 | 2.602 |
| 43 | 451.033,841 405.166,639 | 44 | 451.035,912 405.169,125 | 3.236 | 44 | 451.035,912 405.169,125 | 45 | 451.031,833 405.186,237 | 17.591 | 45 | 451.031,833 405.186,237 | 46 | 451.018,068 405.228,248 | 44.209 |
| 46 | 451.018,068 405.228,248 | 47 | 451.009,774 405.261,959 | 34.716 | 47 | 451.009,774 405.261,959 | 48 | 451.007,659 405.291,547 | 29.663 | 48 | 451.007,659 405.291,547 | 49 | 451.004,386 405.318,597 | 27.247 |
| 49 | 451.004,386 405.318,597 | 50 | 451.003,077 405.335,543 | 16.996 | 50 | 451.003,077 405.335,543 | 51 | 451.001,212 405.357,21 | 21.747 | 51 | 451.001,212 405.357,21 | 52 | 450.999,074 405.375,641 | 18.555 |
| 52 | 450.999,074 405.375,641 | 53 | 450.994,456 405.395,55 | 20.438 | 53 | 450.994,456 405.395,55 | 54 | 450.989,899 405.410,271 | 15.41 | 54 | 450.989,899 405.410,271 | 55 | 450.984,798 405.425,771 | 16.318 |
| 55 | 450.984,798 405.425,771 | 56 | 450.979,069 405.440,891 | 16.169 | 56 | 450.979,069 405.440,891 | 57 | 450.970,952 405.456,025 | 17.173 | 57 | 450.970,952 405.456,025 | 58 | 450.963,364 405.470,889 | 16.689 |
| 58 | 450.963,364 405.470,889 | 59 | 450.955,858 405.484,866 | 15.865 | 59 | 450.955,858 405.484,866 | 60 | 450.949,774 405.499,496 | 15.845 | 60 | 450.949,774 405.499,496 | 61 | 450.944,425 405.512,612 | 14.165 |
| 61 | 450.944,425 405.512,612 | 62 | 450.941,19 405.528,571 | 16.284 | 62 | 450.941,19 405.528,571 | 63 | 450.940,672 405.542,292 | 13.731 | 63 | 450.940,672 405.542,292 | 64 | 450.939,674 405.555,345 | 13.091 |
| 64 | 450.939,674 405.555,345 | 65 | 450.940,307 405.567,223 | 11.895 | 65 | 450.940,307 405.567,223 | 66 | 450.940,307 405.591,796 | 24.573 | 66 | 450.940,307 405.591,796 | 67 | 450.941,342 405.602,17 | 10.426 |
| 67 | 450.941,342 405.602,17 | 68 | 450.943,064 405.616,143 | 14.079 | 68 | 450.943,064 405.616,143 | 69 | 450.946,306 405.635,051 | 19.184 | 69 | 450.946,306 405.635,051 | 70 | 450.947,752 405.645,376 | 10.426 |
| 70 | 450.947,752 405.645,376 | 71 | 450.949,498 405.664,675 | 19.378 | 71 | 450.949,498 405.664,675 | 1 | 450.951,769 405.686,139 | 21.584 | | | | | |

** Lungimile segmentelor sunt determinate în planul de proiecție Stereo 70 și sunt rotunjite la 1 milimetru.

*** Distanța dintre puncte este formată din segmente cumulate ce sunt mai mici decât valoarea 1 milimetru.

**DATE DESPRE IMOBILUL NR. 10192**

Oficiul de Cadastru și Publicitate Imobiliară VALCEA
Biroul de Cadastru și Publicitate Imobiliară Ramnicu Valcea

A. Partea I. Descrierea imobilului

TEREN Intravilan

Adresa: Loc. Malu Alb, Str Barajului, Jud. Valcea

| Nr. Crt | Nr cadastral Nr. topografic | Suprafața* (mp) | Observații / Referințe |
|---------|-----------------------------|-------------------------------------|--|
| A1 | 39321 | Din acte: 16.697 Masurata: 1.270 | Sector cadastral:0 Teren neimprejmuit; |

B. Partea II. Proprietari și acte

| Inscrieri privitoare la dreptul de proprietate și alte drepturi reale | Referințe |
|---|-----------|
| 14810 / 02/03/2020 | |
| Act Administrativ nr. 114, din 28/09/2017 emis de Consiliul Local Bujoreni, (; Anexele nr. 1 si 2 la HCL nr. 51/14.05.2018 privind completarea Anexei nr. 19 la HG nr. 1362/2001 privind Inv. bunurilor care apartin dom. public al Com. Bujoreni | |
| act administrativ nr 51 din 14.05.2018, emis de Consiliul Local Bujoreni privind modificarea si completarea Anexei nr. 19 la HG nr. 1632/2001); | |
| B1 | A1 |
| Intabulare, drept de PROPRIETATE, dobandit prin Lege, cota actuala 1/1, cota initiala 1/1 1) COMUNA BUJORENI , CIF:2541010, domeniu public | |

C. Partea III. SARCINI .

| Inscrieri privind dezmembramintele dreptului de proprietate, drepturi reale de garanție și sarcini | Referințe |
|--|-----------|
| NU SUNT | |

| Punct început | X / Y | Punct sfârșit | X / Y | Lungime segment | Punct început | X / Y | Punct sfârșit | X / Y | Lungime segment | Punct început | X / Y | Punct sfârșit | X / Y | Lungime segment |
|---------------|----------------------------|---------------|----------------------------|-----------------|---------------|----------------------------|---------------|----------------------------|-----------------|---------------|----------------------------|---------------|----------------------------|-----------------|
| 16 | 451.227,353 403.919,637 | 17 | 451.229,875 403.925,067 | 5.987 | 17 | 451.229,875 403.925,067 | 18 | 451.231,596 403.929,345 | 4.611 | 18 | 451.231,596 403.929,345 | 19 | 451.232,55 403.931,438 | 2.3 |
| 19 | 451.232,55 403.931,438 | 20 | 451.233,098 403.932,644 | 1.325 | 20 | 451.233,098 403.932,644 | 21 | 451.233,245 403.932,969 | 0.357 | 21 | 451.233,245 403.932,969 | 22 | 451.233,965 403.934,554 | 1.741 |
| 22 | 451.233,965 403.934,554 | 23 | 451.232,869 403.935,007 | 1.186 | 23 | 451.232,869 403.935,007 | 24 | 451.234,56 403.938,63 | 3.998 | 24 | 451.234,56 403.938,63 | 25 | 451.235,405 403.937,938 | 1.092 |
| 25 | 451.235,405 403.937,938 | 26 | 451.241,356 403.951,271 | 14.60 1 | 26 | 451.241,356 403.951,271 | 27 | 451.247,764 403.965,652 | 15.74 4 | 27 | 451.247,764 403.965,652 | 28 | 451.254,551 403.980,165 | 16.02 2 |
| 28 | 451.254,551 403.980,165 | 29 | 451.257,839 403.987,18 | 7.747 | 29 | 451.257,839 403.987,18 | 30 | 451.261,423 403.994,826 | 8.444 | 30 | 451.261,423 403.994,826 | 31 | 451.263,448 403.999,233 | 4.85 |
| 31 | 451.263,448 403.999,233 | 32 | 451.267,894 404.008,91 | 10.64 9 | 32 | 451.267,894 404.008,91 | 33 | 451.269,074 404.008,427 | 1.275 | 33 | 451.269,074 404.008,427 | 34 | 451.269,753 404.010,065 | 1.773 |
| 34 | 451.269,753 404.010,065 | 35 | 451.268,997 404.010,354 | 0.809 | 35 | 451.268,997 404.010,354 | 36 | 451.271,907 404.016,896 | 7.16 | 36 | 451.271,907 404.016,896 | 37 | 451.274,48 404.021,946 | 5.668 |
| 37 | 451.274,48 404.021,946 | 38 | 451.276,267 404.024,142 | 2.831 | 38 | 451.276,267 404.024,142 | 39 | 451.277,179 404.026,09 | 2.151 | 39 | 451.277,179 404.026,09 | 40 | 451.277,809 404.027,436 | 1.486 |
| 40 | 451.277,809 404.027,436 | 41 | 451.279,914 404.033,91 | 6.808 | 41 | 451.279,914 404.033,91 | 42 | 451.283,174 404.040,892 | 7.706 | 42 | 451.283,174 404.040,892 | 43 | 451.283,807 404.042,493 | 1.722 |
| 43 | 451.283,807 404.042,493 | 44 | 451.286,352 404.048,504 | 6.528 | 44 | 451.286,352 404.048,504 | 45 | 451.286,409 404.051,37 | 2.867 | 45 | 451.286,409 404.051,37 | 46 | 451.302,232 404.085,199 | 37.34 7 |
| 46 | 451.302,232 404.085,199 | 47 | 451.304,098 404.089,108 | 4.332 | 47 | 451.304,098 404.089,108 | 48 | 451.320,614 404.123,709 | 38.34 1 | 48 | 451.320,614 404.123,709 | 49 | 451.322,147 404.127,546 | 4.132 |
| 49 | 451.322,147 404.127,546 | 50 | 451.322,601 404.132,321 | 4.797 | 50 | 451.322,601 404.132,321 | 51 | 451.324,037 404.147,409 | 15.15 6 | 51 | 451.324,037 404.147,409 | 52 | 451.319,03 404.177,15 | 30.16 |
| 52 | 451.319,03 404.177,15 | 53 | 451.318,325 404.182,115 | 5.015 | 53 | 451.318,325 404.182,115 | 54 | 451.315,57 404.201,52 | 19.6 | 54 | 451.315,57 404.201,52 | 55 | 451.317,509 404.200,709 | 2.102 |
| 55 | 451.317,509 404.200,709 | 56 | 451.317,508 404.201,407 | 0.698 | 56 | 451.317,508 404.201,407 | 57 | 451.317,499 404.210,45 | 9.043 | 57 | 451.317,499 404.210,45 | 58 | 451.317,817 404.220,936 | 10.49 1 |
| 58 | 451.317,817 404.220,936 | 59 | 451.318,247 404.229,925 | 8.999 | 59 | 451.318,247 404.229,925 | 60 | 451.318,473 404.237,211 | 7.29 | 60 | 451.318,473 404.237,211 | 61 | 451.319,27 404.262,96 | 25.76 1 |
| 61 | 451.319,27 404.262,96 | 62 | 451.318,959 404.269,905 | 6.952 | 62 | 451.318,959 404.269,905 | 63 | 451.318,624 404.276,784 | 6.887 | 63 | 451.318,624 404.276,784 | 64 | 451.318,307 404.285,473 | 8.695 |
| 64 | 451.318,307 404.285,473 | 65 | 451.318,223 404.287,79 | 2.319 | 65 | 451.318,223 404.287,79 | 66 | 451.317,841 404.295,256 | 7.476 | 66 | 451.317,841 404.295,256 | 67 | 451.317,907 404.299,261 | 4.006 |
| 67 | 451.317,907 404.299,261 | 68 | 451.317,768 404.300,899 | 1.644 | 68 | 451.317,768 404.300,899 | 69 | 451.317,254 404.306,971 | 6.094 | 69 | 451.317,254 404.306,971 | 70 | 451.316,48 404.314,777 | 7.844 |
| 70 | 451.316,48 404.314,777 | 71 | 451.316,296 404.316,634 | 1.866 | 71 | 451.316,296 404.316,634 | 72 | 451.314,901 404.328,977 | 12.42 2 | 72 | 451.314,901 404.328,977 | 73 | 451.313,94 404.338,889 | 9.958 |
| 73 | 451.313,94 404.338,889 | 74 | 451.310,701 404.360,115 | 21.47 2 | 74 | 451.310,701 404.360,115 | 75 | 451.307,304 404.381,136 | 21.29 4 | 75 | 451.307,304 404.381,136 | 76 | 451.304,852 404.387,271 | 6.607 |
| 76 | 451.304,852 404.387,271 | 77 | 451.301,521 404.398,163 | 11.39 | 77 | 451.301,521 404.398,163 | 78 | 451.301,11 404.397,85 | 0.517 | 78 | 451.301,11 404.397,85 | 79 | 451.306,9 404.370,663 | 27.79 7 |
| 79 | 451.306,9 404.370,663 | 80 | 451.314,401 404.320,632 | 50.59 | 80 | 451.314,401 404.320,632 | 81 | 451.317,881 404.270,502 | 50.25 1 | 81 | 451.317,881 404.270,502 | 82 | 451.314,327 404.186,077 | 84.5 |
| 82 | 451.314,327 404.186,077 | 83 | 451.319,911 404.154,525 | 32.04 2 | 83 | 451.319,911 404.154,525 | 84 | 451.320,007 404.139,372 | 15.15 3 | 84 | 451.320,007 404.139,372 | 1 | 451.320,064 404.130,462 | 8.91 |

** Lungimile segmentelor sunt determinate în planul de proiecție Stereo 70 și sunt rotunjite la 1 milimetru.

*** Distanța dintre puncte este formată din segmente cumulate ce sunt mai mici decât valoarea 1 milimetru.

**DATE DESPRE IMOBILUL NR. 10194**

Oficiul de Cadastru și Publicitate Imobiliară VALCEA
 Biroul de Cadastru și Publicitate Imobiliară Ramnicu Valcea

A. Partea I. Descrierea imobilului

TEREN Intravilan

Adresa: Loc. Olteni, Str Canalului, Jud. Valcea

| Nr. Crt | Nr cadastral Nr. topografic | Suprafața* (mp) | Observații / Referințe |
|---------|-----------------------------|------------------------------------|--|
| A1 | 39731 | Din acte: 1.235 Masurata: 1.392 | Sector cadastral:0 Teren neimprejmuit; |

B. Partea II. Proprietari și acte

| Inscrieri privitoare la dreptul de proprietate și alte drepturi reale | Referințe |
|--|-----------|
| 111093 / 10/11/2021 | |
| Act Normativ nr. 1362, din 27/12/2001 emis de Guvernul României- (HOTARARE DE GUVERN; anexa nr 19- inventarul bunurilor care aparțin domeniului public al comunei Bujoreni | |
| act administrativ nr Adeverinta nr 17497 din 03.11.2021, emis de Primăria comunei Bujoreni); | |
| B1 | A1 |
| Intabulare, drept de PROPRIETATE, dobandit prin Lege, cota actuala 1/1, cota initiala 1/1 | |
| 1) COMUNA BUJORENI , CIF:2541010 | |
| OBSERVATII: Domeniu public; | |

C. Partea III. SARCINI .

| Inscrieri privind dezmembramintele dreptului de proprietate, drepturi reale de garanție și sarcini | Referințe |
|--|-----------|
| NU SUNT | |

Anexa Nr. 1 La Partea I

Teren

| | | |
|--------------|------------------------------------|------------------------|
| Nr cadastral | Suprafața (mp)* | Observații / Referințe |
| 39731 | Din acte: 1.235 Masurata: 1.392 | |

* Suprafața este determinată în planul de proiecție Stereo 70.

DETALII LINIARE IMOBIL



Date referitoare la teren

| Crt | Categorie folosință | Intra vilan | Suprafața (mp) | Tarla | Parcelă | Nr. topo | Observații / Referințe |
|-----|---------------------|-------------|----------------|-------|---------|----------|------------------------|
| 1 | drum | DA | 1.392 | - | - | - | |

Lungime Segmente

1) Valorile lungimilor segmentelor sunt obținute din proiecție în plan.

| Punct început | X / Y | Punct sfârșit | X / Y | Lungime segment (** (m) |
|---------------|----------------------------|---------------|----------------------------|-------------------------|
| 1 | 451.198,411 405.271,33 | 2 | 451.189,054 405.267,792 | 10.004 |
| 3 | 451.215,595 405.258,099 | 4 | 451.256,925 405.238,259 | 45.845 |
| 5 | 451.271,546 405.231,642 | 6 | 451.278,943 405.228,053 | 8.222 |
| 7 | 451.286,07 405.224,68 | 8 | 451.300,096 405.218,276 | 15.419 |
| 9 | 451.303,703 405.216,408 | 10 | 451.347,282 405.195,391 | 48.382 |

| Punct început | X / Y | Punct sfârșit | X / Y | Lungime segment (** (m) |
|---------------|----------------------------|---------------|----------------------------|-------------------------|
| 2 | 451.189,054 405.267,792 | 3 | 451.215,595 405.258,099 | 28.256 |
| 4 | 451.256,925 405.238,259 | 5 | 451.271,546 405.231,642 | 16.049 |
| 6 | 451.278,943 405.228,053 | 7 | 451.286,07 405.224,68 | 7.885 |
| 8 | 451.300,096 405.218,276 | 9 | 451.303,703 405.216,408 | 4.062 |
| 10 | 451.347,282 405.195,391 | 11 | 451.358,721 405.189,998 | 12.647 |

| Punct început | X / Y | Punct sfârșit | X / Y | Lungime segment (** (m) |
|---------------|----------------------------|---------------|----------------------------|-------------------------|
| 11 | 451.358,721 405.189,998 | 12 | 451.370,603 405.184,396 | 13.136 |
| 13 | 451.393,327 405.173,406 | 14 | 451.393,559 405.173,891 | 0.538 |
| 15 | 451.440,579 405.150,831 | 16 | 451.463,496 405.139,439 | 25.592 |
| 17 | 451.470,021 405.136,196 | 18 | 451.487,87 405.127,239 | 19.97 |
| 19 | 451.491,282 405.123,694 | 20 | 451.498,099 405.128,913 | 8.585 |
| 21 | 451.493,429 405.127,986 | 22 | 451.478,99 405.135,004 | 16.054 |
| 23 | 451.474,996 405.136,883 | 24 | 451.467,668 405.140,505 | 8.174 |
| 25 | 451.457,895 405.145,479 | 26 | 451.437,859 405.155,758 | 22.519 |
| 27 | 451.411,091 405.169,006 | 28 | 451.391,565 405.178,569 | 21.742 |
| 29 | 451.320,764 405.212,884 | 30 | 451.265,988 405.239,822 | 61.042 |
| 31 | 451.255,321 405.244,831 | 32 | 451.247,486 405.248,604 | 8.696 |
| 33 | 451.231,242 405.256,142 | 34 | 451.231,335 405.256,424 | 0.297 |
| 35 | 451.228,853 405.257,9 | 36 | 451.227,604 405.257,995 | 1.253 |
| 37 | 451.216,127 405.263,378 | 1 | 451.198,411 405.271,33 | 19.419 |

| Punct început | X / Y | Punct sfârșit | X / Y | Lungime segment (** (m) |
|---------------|----------------------------|---------------|----------------------------|-------------------------|
| 12 | 451.370,603 405.184,396 | 13 | 451.393,327 405.173,406 | 25.242 |
| 14 | 451.393,559 405.173,891 | 15 | 451.440,579 405.150,831 | 52.37 |
| 16 | 451.463,496 405.139,439 | 17 | 451.470,021 405.136,196 | 7.286 |
| 18 | 451.487,87 405.127,239 | 19 | 451.491,282 405.123,694 | 4.92 |
| 20 | 451.498,099 405.128,913 | 21 | 451.493,429 405.127,986 | 4.761 |
| 22 | 451.478,99 405.135,004 | 23 | 451.474,996 405.136,883 | 4.414 |
| 24 | 451.467,668 405.140,505 | 25 | 451.457,895 405.145,479 | 10.966 |
| 26 | 451.437,859 405.155,758 | 27 | 451.411,091 405.169,006 | 29.867 |
| 28 | 451.391,565 405.178,569 | 29 | 451.320,764 405.212,884 | 78.678 |
| 30 | 451.265,988 405.239,822 | 31 | 451.255,321 405.244,831 | 11.785 |
| 32 | 451.247,486 405.248,604 | 33 | 451.231,242 405.256,142 | 17.908 |
| 34 | 451.231,335 405.256,424 | 35 | 451.228,853 405.257,9 | 2.888 |
| 36 | 451.227,604 405.257,995 | 37 | 451.216,127 405.263,378 | 12.677 |

** Lungimile segmentelor sunt determinate în planul de proiecție Stereo 70 și sunt rotunjite la 1 milimetru.

*** Distanța dintre puncte este formată din segmente cumulate ce sunt mai mici decât valoarea 1 milimetru.

**DATE DESPRE IMOBILUL NR. 10198**

Oficiul de Cadastru și Publicitate Imobiliară VALCEA
 Biroul de Cadastru și Publicitate Imobiliară Ramnicu Valcea

A. Partea I. Descrierea imobilului

TEREN Intravilan

Adresa: Loc. Malu Alb, Jud. Valcea

| Nr. Crt | Nr cadastral Nr. topografic | Suprafața* (mp) | Observații / Referințe |
|---------|-----------------------------|-----------------|--|
| A1 | | 1.034 | Sector cadastral:0 Teren neimprejmuit; |

B. Partea II. Proprietari și acte

| Inscrieri privitoare la dreptul de proprietate și alte drepturi reale | Referințe |
|--|-----------|
| / | |
| Act Normativ nr. 7, din 13/03/1996 emis de PARLAMENTUL ROMÂNIEI (LEGE;); | |
| B1 | A1 |
| Inscrierea provizorie, drept de PROPRIETATE, dobandit prin Lege, cota actuala 1/1, cota initiala 1/1 | |
| 1) COMUNA BUJORENI, CIF:2541010 | |

C. Partea III. SARCINI .

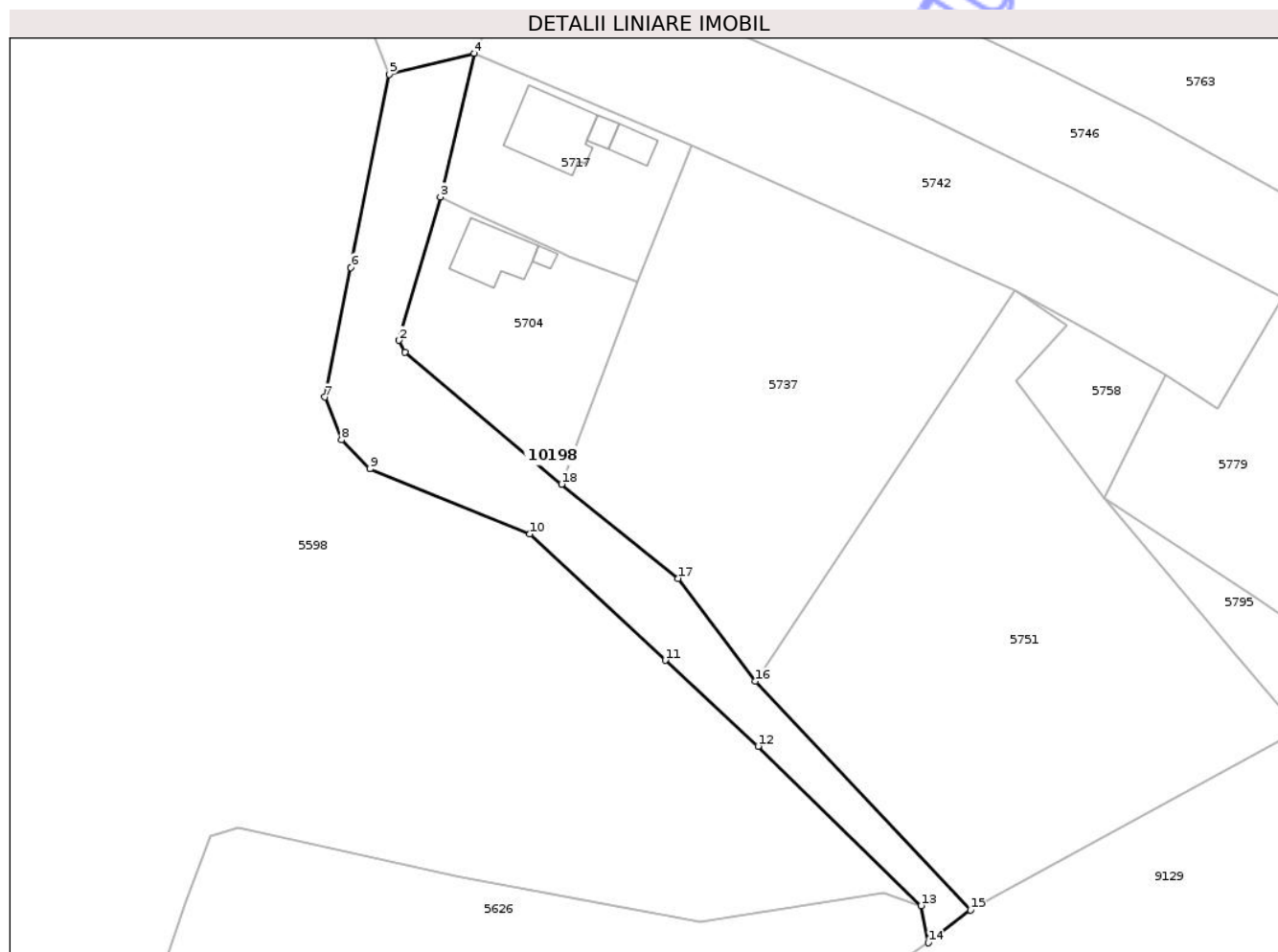
| Inscrieri privind dezmembramintele dreptului de proprietate, drepturi reale de garanție și sarcini | Referințe |
|--|-----------|
| NU SUNT | |

Anexa Nr. 1 La Partea I

Teren

| | | |
|--------------|-----------------|------------------------|
| Nr cadastral | Suprafața (mp)* | Observații / Referințe |
| | 1.034 | |

* Suprafața este determinată în planul de proiecție Stereo 70.



Date referitoare la teren

| Crt | Categorie folosință | Intra vilan | Suprafața (mp) | Tarla | Parcelă | Nr. topo | Observații / Referințe |
|-----|---------------------|-------------|----------------|-------|---------|----------|------------------------|
| 1 | drum | DA | 1.034 | - | - | - | |

Lungime Segmente

1) Valorile lungimilor segmentelor sunt obținute din proiecție în plan.

| Punct început | X / Y | Punct sfârșit | X / Y | Lungime segment (** (m) |
|---------------|----------------------------|---------------|----------------------------|-------------------------|
| 1 | 451.855,802 404.175,935 | 2 | 451.855,043 404.177,361 | 1.615 |
| 2 | 451.855,043 404.177,361 | 3 | 451.860,006 404.194,546 | 17.887 |
| 3 | 451.860,006 404.194,546 | 4 | 451.864,06 404.211,765 | 17.69 |
| 4 | 451.864,06 404.211,765 | 5 | 451.853,901 404.209,223 | 10.472 |
| 5 | 451.853,901 404.209,223 | 6 | 451.849,274 404.186,088 | 23.593 |

| Punct început | X / Y | Punct sfârșit | X / Y | Lungime segment (** (m) |
|---------------|----------------------------|---------------|----------------------------|-------------------------|
| 6 | 451.849,274 404.186,088 | 7 | 451.846,172 404.170,576 | 15.819 |
| 7 | 451.846,172 404.170,576 | 8 | 451.848,146 404.165,439 | 5.503 |
| 8 | 451.848,146 404.165,439 | 9 | 451.851,556 404.161,972 | 4.863 |
| 9 | 451.851,556 404.161,972 | 10 | 451.870,748 404.154,174 | 20.716 |
| 10 | 451.870,748 404.154,174 | 11 | 451.886,974 404.139,037 | 22.19 |
| 11 | 451.886,974 404.139,037 | 12 | 451.898,115 404.128,75 | 15.164 |
| 12 | 451.898,115 404.128,75 | 13 | 451.917,65 404.109,643 | 27.326 |
| 13 | 451.917,65 404.109,643 | 14 | 451.918,52 404.105,203 | 4.524 |
| 14 | 451.918,52 404.105,203 | 15 | 451.923,57 404.109,13 | 6.397 |
| 15 | 451.923,57 404.109,13 | 16 | 451.897,784 404.136,523 | 37.62 |
| 16 | 451.897,784 404.136,523 | 17 | 451.888,506 404.148,841 | 15.421 |
| 17 | 451.888,506 404.148,841 | 18 | 451.874,542 404.160,143 | 17.965 |
| 18 | 451.874,542 404.160,143 | 1 | 451.855,802 404.175,935 | 24.507 |

** Lungimile segmentelor sunt determinate în planul de proiecție Stereo 70 și sunt rotunjite la 1 milimetru.

*** Distanța dintre puncte este formată din segmente cumulate ce sunt mai mici decât valoarea 1 milimetru.

**DATE DESPRE IMOBILUL NR. 10199**

Oficiul de Cadastru și Publicitate Imobiliară VALCEA
 Biroul de Cadastru și Publicitate Imobiliară Ramnicu Valcea

A. Partea I. Descrierea imobilului

TEREN Necunoscut

Adresa: Loc. Bogdanesti, Jud. Valcea

| Nr. Crt | Nr cadastral Nr. topografic | Suprafața* (mp) | Observații / Referințe |
|---------|-----------------------------|-----------------|--|
| A1 | | 322 | Sector cadastral:0 Teren neimprejmuit; |

B. Partea II. Proprietari și acte

| Inscrieri privitoare la dreptul de proprietate și alte drepturi reale | Referințe |
|--|-----------|
| / | |
| Act Normativ nr. 7, din 13/03/1996 emis de PARLAMENTUL ROMÂNIEI (LEGE;); | |
| B1 | A1 |
| Inscrierea provizorie, drept de PROPRIETATE, dobandit prin Lege, cota actuala 1/1, cota initiala 1/1 | |
| 1) COMUNA BUJORENI, CIF:2541010 | |

C. Partea III. SARCINI .

| Inscrieri privind dezmembramintele dreptului de proprietate, drepturi reale de garanție și sarcini | Referințe |
|--|-----------|
| NU SUNT | |

Anexa Nr. 1 La Partea I

Teren

| | | |
|--------------|-----------------|------------------------|
| Nr cadastral | Suprafața (mp)* | Observații / Referințe |
| | 322 | |

* Suprafața este determinată în planul de proiecție Stereo 70.



Date referitoare la teren

| Crt | Categorie folosință | Intra vilan | Suprafața (mp) | Tarla | Parcelă | Nr. topo | Observații / Referințe |
|-----|---------------------|-------------|----------------|-------|---------|----------|------------------------|
| 1 | drum | DA | 53 | - | - | - | |
| 2 | drum | NU | 269 | - | - | - | |

Lungime Segmente

1) Valorile lungimilor segmentelor sunt obținute din proiecție în plan.

| Punct început | X / Y | Punct sfârșit | X / Y | Lungime segment (** (m) |
|---------------|----------------------------|---------------|----------------------------|-------------------------|
| 1 | 447.672,484 408.333,751 | 2 | 447.670,918 408.341,248 | 7.659 |
| 2 | 447.670,918 408.341,248 | 3 | 447.670,621 408.352,36 | 11.116 |
| 3 | 447.670,621 408.352,36 | 4 | 447.667,542 408.351,943 | 3.107 |
| 4 | 447.667,542 408.351,943 | 5 | 447.669,114 408.333,563 | 18.447 |

| Punct început | X / Y | Punct sfârșit | X / Y | Lungime segment (** (m) |
|---------------|----------------------------|---------------|----------------------------|-------------------------|
| 5 | 447.669,114 408.333,563 | 6 | 447.663,125 408.324,87 | 10.556 |
| 6 | 447.663,125 408.324,87 | 7 | 447.670,418 408.289,567 | 36.048 |
| 7 | 447.670,418 408.289,567 | 8 | 447.676,705 408.288,637 | 6.355 |
| 8 | 447.676,705 408.288,637 | 9 | 447.674,18 408.300,995 | 12.613 |
| 9 | 447.674,18 408.300,995 | 10 | 447.671,323 408.312,901 | 12.244 |
| 10 | 447.671,323 408.312,901 | 11 | 447.669,68 408.321,854 | 9.103 |
| 11 | 447.669,68 408.321,854 | 12 | 447.670,517 408.324,584 | 2.855 |
| 12 | 447.670,517 408.324,584 | 13 | 447.672,776 408.328,476 | 4.5 |
| 13 | 447.672,776 408.328,476 | 1 | 447.672,484 408.333,751 | 5.283 |

** Lungimile segmentelor sunt determinate în planul de proiecție Stereo 70 și sunt rotunjite la 1 milimetru.

*** Distanța dintre puncte este formată din segmente cumulate ce sunt mai mici decât valoarea 1 milimetru.

**DATE DESPRE IMOBILUL NR. 10204**

Oficiul de Cadastru și Publicitate Imobiliară VALCEA
Biroul de Cadastru și Publicitate Imobiliară Ramnicu Valcea

A. Partea I. Descrierea imobilului

TEREN Extravilan

Adresa: Jud. Valcea

| Nr. Crt | Nr cadastral Nr. topografic | Suprafața* (mp) | Observații / Referințe |
|---------|-----------------------------|-----------------|--|
| A1 | | 16.324 | Sector cadastral:0 Teren neimprejmuit; |

B. Partea II. Proprietari și acte

| Inscrieri privitoare la dreptul de proprietate și alte drepturi reale | Referințe |
|--|-----------|
| / | |
| Act Normativ nr. 7, din 13/03/1996 emis de PARLAMENTUL ROMÂNIEI (LEGE;); | |
| B1 | A1 |
| Inscrierea provizorie, drept de PROPRIETATE, dobandit prin Lege, cota actuala 1/1, cota initiala 1/1 | |
| 1) COMUNA BUJORENI, CIF:2541010 | |

C. Partea III. SARCINI .

| Inscrieri privind dezmembramintele dreptului de proprietate, drepturi reale de garanție și sarcini | Referințe |
|--|-----------|
| NU SUNT | |

| Punct început | X / Y | Punct sfârșit | X / Y | Lungime segment | Punct început | X / Y | Punct sfârșit | X / Y | Lungime segment | Punct început | X / Y | Punct sfârșit | X / Y | Lungime segment |
|---------------|----------------------------|---------------|----------------------------|-----------------|---------------|----------------------------|---------------|----------------------------|-----------------|---------------|----------------------------|---------------|----------------------------|-----------------|
| 19 | 448.687,743 406.617,941 | 20 | 448.649,566 406.606,013 | 39.997 | 20 | 448.649,566 406.606,013 | 21 | 448.614,323 406.597,077 | 36.358 | 21 | 448.614,323 406.597,077 | 22 | 448.588,405 406.588,805 | 27.206 |
| 22 | 448.588,405 406.588,805 | 23 | 448.560,151 406.571,755 | 33.0 | 23 | 448.560,151 406.571,755 | 24 | 448.551,617 406.559,06 | 15.297 | 24 | 448.551,617 406.559,06 | 25 | 448.548,116 406.546,529 | 13.011 |
| 25 | 448.548,116 406.546,529 | 26 | 448.539,941 406.515,634 | 31.958 | 26 | 448.539,941 406.515,634 | 27 | 448.532,225 406.504,221 | 13.777 | 27 | 448.532,225 406.504,221 | 28 | 448.523,232 406.495,896 | 12.255 |
| 28 | 448.523,232 406.495,896 | 29 | 448.509,762 406.493,926 | 13.613 | 29 | 448.509,762 406.493,926 | 30 | 448.491,157 406.489,932 | 19.029 | 30 | 448.491,157 406.489,932 | 31 | 448.472,107 406.480,631 | 21.199 |
| 31 | 448.472,107 406.480,631 | 32 | 448.446,125 406.466,341 | 29.652 | 32 | 448.446,125 406.466,341 | 33 | 448.418,746 406.445,64 | 34.324 | 33 | 448.418,746 406.445,64 | 34 | 448.384,713 406.420,928 | 42.059 |
| 34 | 448.384,713 406.420,928 | 35 | 448.360,205 406.408,246 | 27.595 | 35 | 448.360,205 406.408,246 | 36 | 448.359,008 406.397,899 | 10.416 | 36 | 448.359,008 406.397,899 | 37 | 448.334,829 406.346,529 | 56.776 |
| 37 | 448.334,829 406.346,529 | 38 | 448.313,067 406.309,059 | 43.331 | 38 | 448.313,067 406.309,059 | 39 | 448.274,985 406.290,325 | 42.441 | 39 | 448.274,985 406.290,325 | 40 | 448.224,208 406.269,777 | 54.777 |
| 40 | 448.224,208 406.269,777 | 41 | 448.171,522 406.255,863 | 54.492 | 41 | 448.171,522 406.255,863 | 42 | 448.148,047 406.249,636 | 24.287 | 42 | 448.148,047 406.249,636 | 43 | 448.120,26 406.240,056 | 29.392 |
| 43 | 448.120,26 406.240,056 | 44 | 448.090,557 406.227,603 | 32.208 | 44 | 448.090,557 406.227,603 | 45 | 448.059,896 406.219,461 | 31.724 | 45 | 448.059,896 406.219,461 | 46 | 448.027,319 406.205,571 | 35.415 |
| 46 | 448.027,319 406.205,571 | 47 | 447.999,053 406.196,47 | 29.695 | 47 | 447.999,053 406.196,47 | 48 | 447.962,164 406.198,865 | 36.967 | 48 | 447.962,164 406.198,865 | 49 | 447.926,548 406.193,455 | 36.025 |
| 49 | 447.926,548 406.193,455 | 50 | 447.894,871 406.192,311 | 31.698 | 50 | 447.894,871 406.192,311 | 51 | 447.847,928 406.178,956 | 48.806 | 51 | 447.847,928 406.178,956 | 52 | 447.767,408 406.140,703 | 89.145 |
| 52 | 447.767,408 406.140,703 | 53 | 447.750,078 406.131,28 | 19.726 | 53 | 447.750,078 406.131,28 | 54 | 447.726,059 406.120,337 | 26.394 | 54 | 447.726,059 406.120,337 | 55 | 447.703,256 406.105,747 | 27.071 |
| 55 | 447.703,256 406.105,747 | 56 | 447.683,19 406.090,245 | 25.357 | 56 | 447.683,19 406.090,245 | 57 | 447.674,069 406.075,958 | 16.95 | 57 | 447.674,069 406.075,958 | 58 | 447.660,033 406.045,704 | 33.351 |
| 58 | 447.660,033 406.045,704 | 59 | 447.629,03 406.019,551 | 40.561 | 59 | 447.629,03 406.019,551 | 60 | 447.610,381 406.004,538 | 23.941 | 60 | 447.610,381 406.004,538 | 61 | 447.593,668 405.988,072 | 23.462 |
| 61 | 447.593,668 405.988,072 | 62 | 447.575,888 405.964,981 | 29.143 | 62 | 447.575,888 405.964,981 | 63 | 447.570,064 405.953,742 | 12.658 | 63 | 447.570,064 405.953,742 | 64 | 447.562,182 405.928,019 | 26.904 |
| 64 | 447.562,182 405.928,019 | 65 | 447.553,466 405.905,213 | 24.415 | 65 | 447.553,466 405.905,213 | 66 | 447.561,691 405.903,081 | 8.497 | 66 | 447.561,691 405.903,081 | 67 | 447.581,399 405.959,733 | 59.982 |
| 67 | 447.581,399 405.959,733 | 68 | 447.614,327 406.001,432 | 53.132 | 68 | 447.614,327 406.001,432 | 69 | 447.667,56 406.045,874 | 69.346 | 69 | 447.667,56 406.045,874 | 70 | 447.689,511 406.084,83 | 44.715 |
| 70 | 447.689,511 406.084,83 | 71 | 447.731,305 406.112,673 | 50.219 | 71 | 447.731,305 406.112,673 | 72 | 447.756,533 406.126,988 | 29.006 | 72 | 447.756,533 406.126,988 | 73 | 447.794,033 406.144,03 | 41.191 |
| 73 | 447.794,033 406.144,03 | 74 | 447.828,125 406.158,345 | 36.975 | 74 | 447.828,125 406.158,345 | 75 | 447.860,852 406.173,342 | 36.0 | 75 | 447.860,852 406.173,342 | 76 | 447.906,535 406.179,477 | 46.093 |
| 76 | 447.906,535 406.179,477 | 77 | 447.958,141 406.189,453 | 52.561 | 77 | 447.958,141 406.189,453 | 78 | 447.996,162 406.187,281 | 38.083 | 78 | 447.996,162 406.187,281 | 79 | 448.024,95 406.189,996 | 28.916 |
| 79 | 448.024,95 406.189,996 | 80 | 448.067,687 406.210,961 | 47.602 | 80 | 448.067,687 406.210,961 | 81 | 448.145,622 406.237,215 | 82.238 | 81 | 448.145,622 406.237,215 | 82 | 448.211,697 406.256,694 | 68.886 |
| 82 | 448.211,697 406.256,694 | 83 | 448.266,76 406.274,48 | 57.864 | 83 | 448.266,76 406.274,48 | 84 | 448.326,058 406.304,969 | 66.677 | 84 | 448.326,058 406.304,969 | 85 | 448.347,585 406.343,622 | 44.243 |
| 85 | 448.347,585 406.343,622 | 86 | 448.366,096 406.386,66 | 46.85 | 86 | 448.366,096 406.386,66 | 87 | 448.394,938 406.418,078 | 42.649 | 87 | 448.394,938 406.418,078 | 88 | 448.440,139 406.450,357 | 55.543 |
| 88 | 448.440,139 406.450,357 | 89 | 448.477,591 406.474,029 | 44.306 | 89 | 448.477,591 406.474,029 | 90 | 448.498,262 406.484,95 | 23.379 | 90 | 448.498,262 406.484,95 | 91 | 448.533,626 406.492,191 | 36.098 |
| 91 | 448.533,626 406.492,191 | 92 | 448.552,799 406.509,23 | 25.65 | 92 | 448.552,799 406.509,23 | 93 | 448.559,19 406.546,29 | 37.607 | 93 | 448.559,19 406.546,29 | 94 | 448.565,648 406.566,347 | 21.071 |
| 94 | 448.565,648 406.566,347 | 95 | 448.593,481 406.582,297 | 32.079 | 95 | 448.593,481 406.582,297 | 96 | 448.628,102 406.594,513 | 36.713 | 96 | 448.628,102 406.594,513 | 97 | 448.665,099 406.600,961 | 37.555 |
| 97 | 448.665,099 406.600,961 | 98 | 448.708,206 406.619,964 | 47.11 | 98 | 448.708,206 406.619,964 | 99 | 448.750,304 406.636,082 | 45.078 | 99 | 448.750,304 406.636,082 | 100 | 448.789,276 406.650,298 | 41.484 |
| 100 | 448.789,276 406.650,298 | 101 | 448.820,348 406.652,404 | 31.143 | 101 | 448.820,348 406.652,404 | 102 | 448.838,78 406.655,037 | 18.619 | 102 | 448.838,78 406.655,037 | 103 | 448.849,839 406.670,306 | 18.853 |
| 103 | 448.849,839 406.670,306 | 104 | 448.892,497 406.688,734 | 46.468 | 104 | 448.892,497 406.688,734 | 105 | 448.940,422 406.714,007 | 54.181 | 105 | 448.940,422 406.714,007 | 106 | 448.995,192 406.747,178 | 64.032 |
| 106 | 448.995,192 406.747,178 | 107 | 449.050,489 406.767,186 | 58.805 | 107 | 449.050,489 406.767,186 | 108 | 449.058,391 406.771,2 | 8.863 | 108 | 449.058,391 406.771,2 | 109 | 449.080,081 406.773,125 | 21.775 |
| 109 | 449.080,081 406.773,125 | 1 | 449.077,5 406.782,631 | 9.85 | | | | | | | | | | |

** Lungimile segmentelor sunt determinate în planul de proiecție Stereo 70 și sunt rotunjite la 1 milimetru.

*** Distanța dintre puncte este formată din segmente cumulate ce sunt mai mici decât valoarea 1 milimetru.

**DATE DESPRE IMOBILUL NR. 10190**

Oficiul de Cadastru și Publicitate Imobiliară VALCEA
Biroul de Cadastru și Publicitate Imobiliară Ramnicu Valcea

A. Partea I. Descrierea imobilului

TEREN Intravilan

Adresa: Loc. Olteni, Jud. Valcea

| Nr. Crt | Nr cadastral Nr. topografic | Suprafața* (mp) | Observații / Referințe |
|---------|-----------------------------|-----------------|--|
| A1 | | 14.035 | Sector cadastral:0 Teren neimprejmuit; |

B. Partea II. Proprietari și acte

| Inscrieri privitoare la dreptul de proprietate și alte drepturi reale | Referințe |
|--|-----------|
| / | |
| Act Normativ nr. 7, din 13/03/1996 emis de PARLAMENTUL ROMÂNIEI (LEGE;); | |
| B1 | A1 |
| Inscrierea provizorie, drept de PROPRIETATE, dobandit prin Lege, cota actuala 1/1, cota initiala 1/1 | |
| 1) COMUNA BUJORENI, CIF:2541010 | |

C. Partea III. SARCINI .

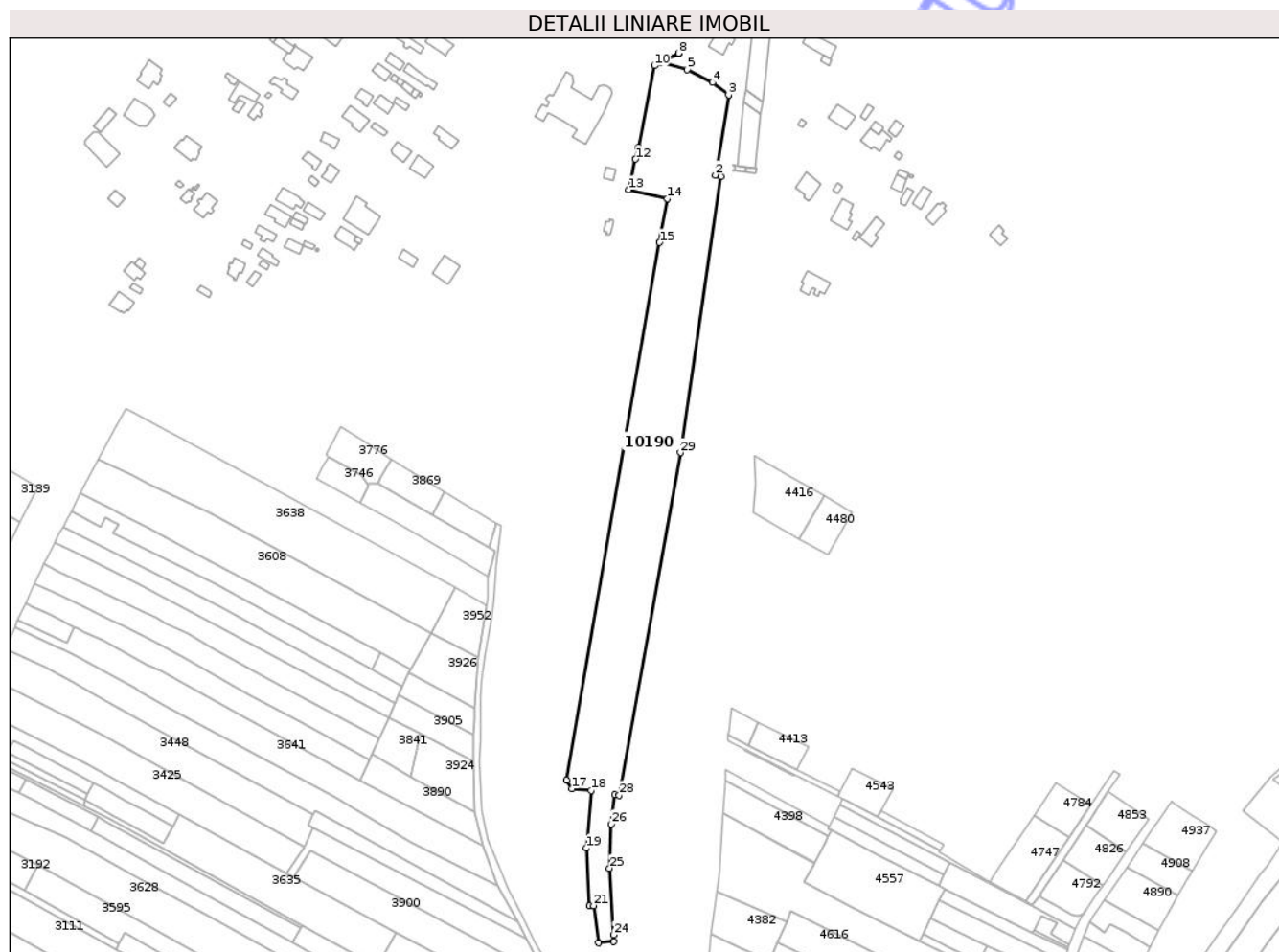
| Inscrieri privind dezmembramintele dreptului de proprietate, drepturi reale de garanție și sarcini | Referințe |
|--|-----------|
| NU SUNT | |

Anexa Nr. 1 La Partea I

Teren

| | | |
|--------------|-----------------|------------------------|
| Nr cadastral | Suprafața (mp)* | Observații / Referințe |
| | 14.035 | |

* Suprafața este determinată în planul de proiecție Stereo 70.



Date referitoare la teren

| Crt | Categorie folosință | Intravilan | Suprafața (mp) | Tarla | Parcelă | Nr. topo | Observații / Referințe |
|-----|---------------------|------------|----------------|-------|---------|----------|------------------------|
| 1 | curți constructii | DA | 14.035 | - | - | - | |

Lungime Segmente

1) Valorile lungimilor segmentelor sunt obținute din proiecție în plan.

| Punct început | X / Y | Punct sfârșit | X / Y | Lungime segment (** (m)) |
|---------------|----------------------------|---------------|----------------------------|--------------------------|
| 1 | 451.073,617 405.879,34 | 2 | 451.070,564 405.880,311 | 3.204 |
| 3 | 451.077,931 405.924,665 | 4 | 451.069,057 405.931,527 | 11.218 |
| 5 | 451.054,966 405.938,585 | 6 | 451.040,071 405.942,528 | 15.408 |
| 7 | 451.050,319 405.947,673 | 8 | 451.050,279 405.947,703 | 0.05 |
| 9 | 451.040,018 405.942,542 | 10 | 451.036,867 405.940,792 | 3.604 |

| Punct început | X / Y | Punct sfârșit | X / Y | Lungime segment (** (m)) |
|---------------|----------------------------|---------------|----------------------------|--------------------------|
| 2 | 451.070,564 405.880,311 | 3 | 451.077,931 405.924,665 | 44.962 |
| 4 | 451.069,057 405.931,527 | 5 | 451.054,966 405.938,585 | 15.76 |
| 6 | 451.040,071 405.942,528 | 7 | 451.050,319 405.947,673 | 11.467 |
| 8 | 451.050,279 405.947,703 | 9 | 451.040,018 405.942,542 | 11.486 |
| 10 | 451.036,867 405.940,792 | 11 | 451.028,006 405.895,47 | 46.18 |

| Punct început | X / Y | Punct sfârșit | X / Y | Lungime segment (** (m) |
|---------------|----------------------------|---------------|----------------------------|-------------------------|
| 11 | 451.028,006 405.895,47 | 12 | 451.026,408 405.889,06 | 6.606 |
| 13 | 451.022,654 405.872,124 | 14 | 451.044,154 405.867,276 | 22.04 |
| 15 | 451.039,779 405.842,926 | 16 | 450.988,341 405.545,406 | 301.934 |
| 17 | 450.991,241 405.540,744 | 18 | 451.001,77 405.539,795 | 10.572 |
| 19 | 450.999,169 405.507,853 | 20 | 451.000,965 405.475,825 | 32.078 |
| 21 | 451.003,189 405.475,997 | 22 | 451.005,781 405.455,461 | 20.699 |
| 23 | 451.014,271 405.456,285 | 24 | 451.014,197 405.459,861 | 3.577 |
| 25 | 451.012,038 405.496,684 | 26 | 451.013,016 405.521,156 | 24.492 |
| 27 | 451.014,772 405.537,324 | 28 | 451.017,308 405.537,062 | 2.549 |
| 29 | 451.051,214 405.726,681 | 1 | 451.073,617 405.879,34 | 154.294 |

| Punct început | X / Y | Punct sfârșit | X / Y | Lungime segment (** (m) |
|---------------|----------------------------|---------------|----------------------------|-------------------------|
| 12 | 451.026,408 405.889,06 | 13 | 451.022,654 405.872,124 | 17.347 |
| 14 | 451.044,154 405.867,276 | 15 | 451.039,779 405.842,926 | 24.74 |
| 16 | 450.988,341 405.545,406 | 17 | 450.991,241 405.540,744 | 5.49 |
| 18 | 451.001,77 405.539,795 | 19 | 450.999,169 405.507,853 | 32.048 |
| 20 | 451.000,965 405.475,825 | 21 | 451.003,189 405.475,997 | 2.231 |
| 22 | 451.005,781 405.455,461 | 23 | 451.014,271 405.456,285 | 8.53 |
| 24 | 451.014,197 405.459,861 | 25 | 451.012,038 405.496,684 | 36.886 |
| 26 | 451.013,016 405.521,156 | 27 | 451.014,772 405.537,324 | 16.263 |
| 28 | 451.017,308 405.537,062 | 29 | 451.051,214 405.726,681 | 192.627 |

** Lungimile segmentelor sunt determinate în planul de proiecție Stereo 70 și sunt rotunjite la 1 milimetru.

*** Distanța dintre puncte este formată din segmente cumulate ce sunt mai mici decât valoarea 1 milimetru.

**DATE DESPRE IMOBILUL NR. 10209**

Oficiul de Cadastru și Publicitate Imobiliară VALCEA
Biroul de Cadastru și Publicitate Imobiliară Ramnicu Valcea

A. Partea I. Descrierea imobilului

TEREN Intravilan

Adresa: Loc. Bujoreni, Jud. Valcea

| Nr. Crt | Nr cadastral Nr. topografic | Suprafața* (mp) | Observații / Referințe |
|---------|-----------------------------|-----------------|---|
| A1 | | 63 | Sector cadastral:53 Teren neimprejmuit; |

Construcții

| Crt | Nr cadastral Nr. topografic | Adresa | Observații / Referințe |
|------|-----------------------------|----------------------------|---|
| A1.1 | -C1 | Loc. Bujoreni, Jud. Valcea | Nr. niveluri:1; S. construita la sol:11 mp; |

B. Partea II. Proprietari și acte

| Inscrieri privitoare la dreptul de proprietate și alte drepturi reale | | Referințe |
|--|--|-----------|
| / | | |
| Act Normativ nr. 7, din 13/03/1996 emis de Parlamentul României (LEGE; ,art.13); | | |
| B1 | Inscrierea posesiei, drept de PROPRIETATE, dobandit prin Lege, cota actuala 1/1, cota initiala 1/1 1) NEIDENTIFICAT NEIDENTIFICAT | A1, A1.1 |
| B2 | Se noteaza mentiunea proprietar neidentificat | A1 |

C. Partea III. SARCINI .

| Inscrieri privind dezmembramintele dreptului de proprietate, drepturi reale de garanție și sarcini | Referințe |
|--|-----------|
| NU SUNT | |

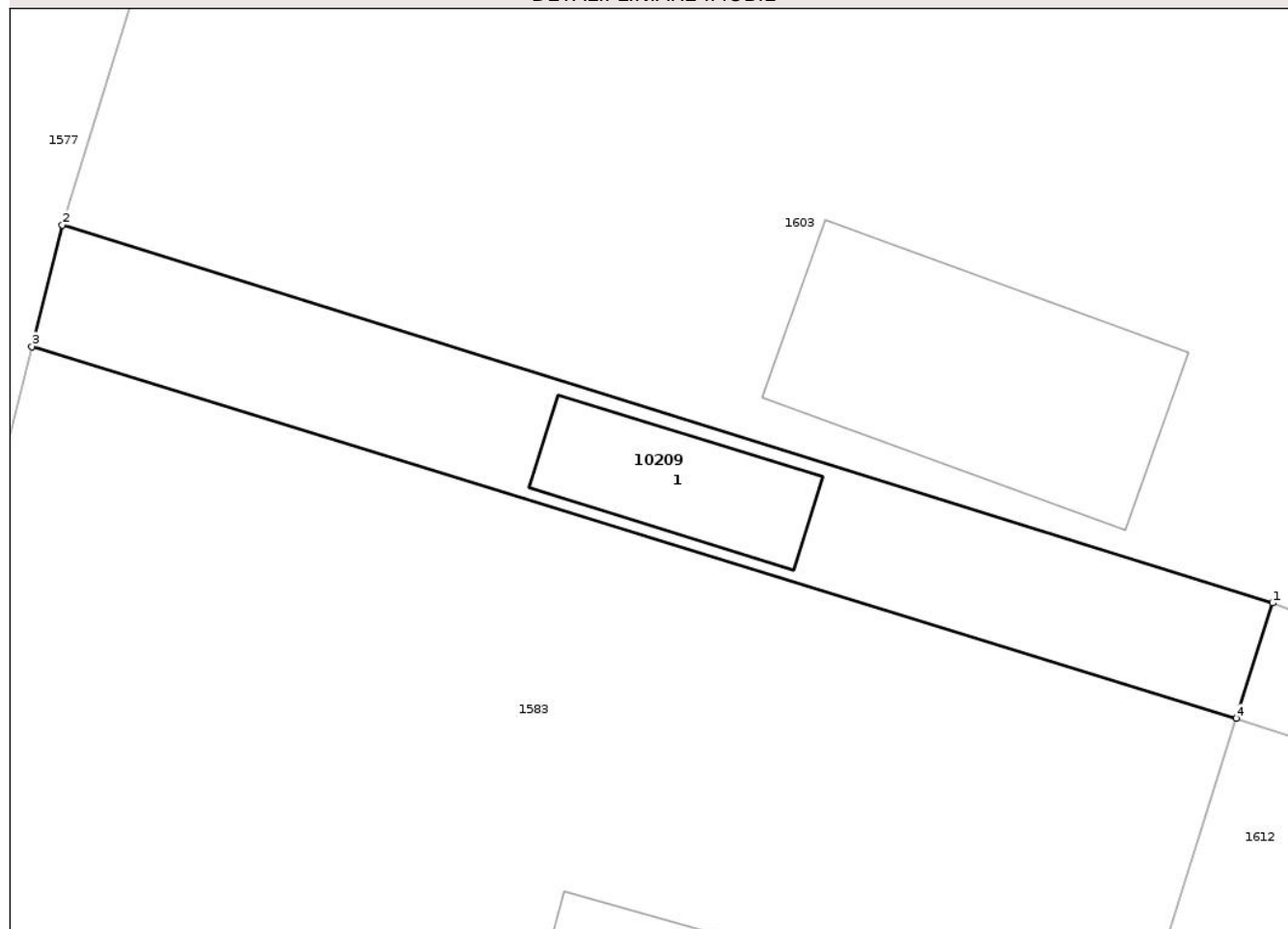
Anexa Nr. 1 La Partea I

Teren

| Nr cadastral | Suprafața (mp)* | Observații / Referințe |
|--------------|-----------------|------------------------|
| | 63 | |

* Suprafața este determinată în planul de proiecție Stereo 70.

DETALII LINIARE IMOBIL



Date referitoare la teren

| Crt | Categorie folosință | Intravilan | Suprafața (mp) | Tarla | Parcelă | Nr. topo | Observații / Referințe |
|-----|---------------------|------------|----------------|-------|---------|----------|------------------------|
| 1 | curti constructii | DA | 63 | - | - | - | |

Date referitoare la construcții

| Crt | Număr | Destinație construcție | Supraf. (mp) | Situație juridică | Observații / Referințe |
|------|-------|------------------------|--------------|-------------------|---|
| A1.1 | -C1 | constructii anexa | 11 | Cu acte | Nr. niveluri:1; S. construita la sol:11 mp; |

Lungime Segmente

1) Valorile lungimilor segmentelor sunt obținute din proiecție în plan.

| Punct început | X / Y | Punct sfârșit | X / Y | Lungime segment (** (m) |
|---------------|----------------------------|---------------|----------------------------|-------------------------|
| 1 | 449.936,327 404.723,219 | 2 | 449.911,929 404.730,833 | 25.558 |
| 2 | 449.911,929 404.730,833 | 3 | 449.911,312 404.728,387 | 2.523 |
| 3 | 449.911,312 404.728,387 | 4 | 449.935,598 404.720,896 | 25.415 |
| 4 | 449.935,598 404.720,896 | 1 | 449.936,327 404.723,219 | 2.435 |

** Lungimile segmentelor sunt determinate în planul de proiecție Stereo 70 și sunt rotunjite la 1 milimetru.

*** Distanța dintre puncte este formată din segmente cumulate ce sunt mai mici decât valoarea 1 milimetru.

Neutilizabil în Circuitul
Civil



DATE DESPRE IMOBILUL NR. 10237

Oficiul de Cadastru și Publicitate Imobiliară VALCEA
Biroul de Cadastru și Publicitate Imobiliară Ramnicu Valcea

A. Partea I. Descrierea imobilului

TEREN Intravilan

Adresa: Loc. Malu Alb, Jud. Valcea, punct MALUL ALB

| Nr. Crt | Nr cadastral Nr. topografic | Suprafața* (mp) | Observații / Referințe |
|---------|-----------------------------|-----------------|---|
| A1 | 41008 | 2.006 | Sector cadastral:51 Teren neimpregmuit; |

Construcții

| Crt | Nr cadastral Nr. topografic | Adresa | Observații / Referințe |
|------|-----------------------------|---|---|
| A1.1 | 41008-C1 | Loc. Malu Alb, Jud. Valcea, punct MALUL ALB | Nr. niveluri:1; S. construita la sol:74 mp; CASA DE VACANTA An construire:2002 |
| A1.2 | 41008-C2 | Loc. Malu Alb, Jud. Valcea, punct MALUL ALB | Nr. niveluri:1; S. construita la sol:40 mp; magazie An construire:1999 |
| A1.3 | 41008-C3 | Loc. Malu Alb, Jud. Valcea, punct MALUL ALB | Nr. niveluri:1; S. construita la sol:16 mp; magazie An construire:1999 |

B. Partea II. Proprietari și acte

| Inscrieri privitoare la dreptul de proprietate și alte drepturi reale | Referințe |
|--|--|
| 21796 / 25/02/2026 | |
| Act Notarial nr. 1349, din 27/08/2021 emis de Notar Public Negru Radu (CONTRACT DE VANZARE-CUMPARARE;); | |
| B3 | Intabulare, drept de PROPRIETATE, dobandit prin Conventie, cota actuala 1/1, cota initiala 1/1 1) MONIBI MAX , necasatorit; <i>OBSERVATII: pozitie transcrisa din CF 40958/Bujoreni, inscrisa prin incheierea nr. 134244 din 12/12/2025; pozitie transcrisa din CF 36067/Bujoreni, inscrisa prin incheierea nr. 66033 din 30/08/2021; pozitie transcrisa din CF 38424/Bujoreni, inscrisa prin incheierea nr. 66035 din 30/08/2021; pozitie transcrisa din CF 38151/Bujoreni, inscrisa prin incheierea nr. 66034 din 30/08/2021;</i> |
| B4 | Intabulare, drept de PROPRIETATE, dobandit prin Conventie, cota actuala 1/1, cota initiala 1/1 1) MONIBI MAX , necasatorit; <i>OBSERVATII: pozitie transcrisa din CF 40958/Bujoreni, inscrisa prin incheierea nr. 134244 din 12/12/2025; pozitie transcrisa din CF 36067/Bujoreni, inscrisa prin incheierea nr. 66033 din 30/08/2021;</i> |
| / | |
| Act Administrativ nr. 16882, din 08/09/2025 emis de PRIMARIA COMUNEI BUJORENI (ADEVERINTA;); | |
| B5 | Intabulare, drept de PROPRIETATE, dobandit prin Construire, cota actuala 1/1, cota initiala 1/1 1) MONIBI MAX |

C. Partea III. SARCINI .

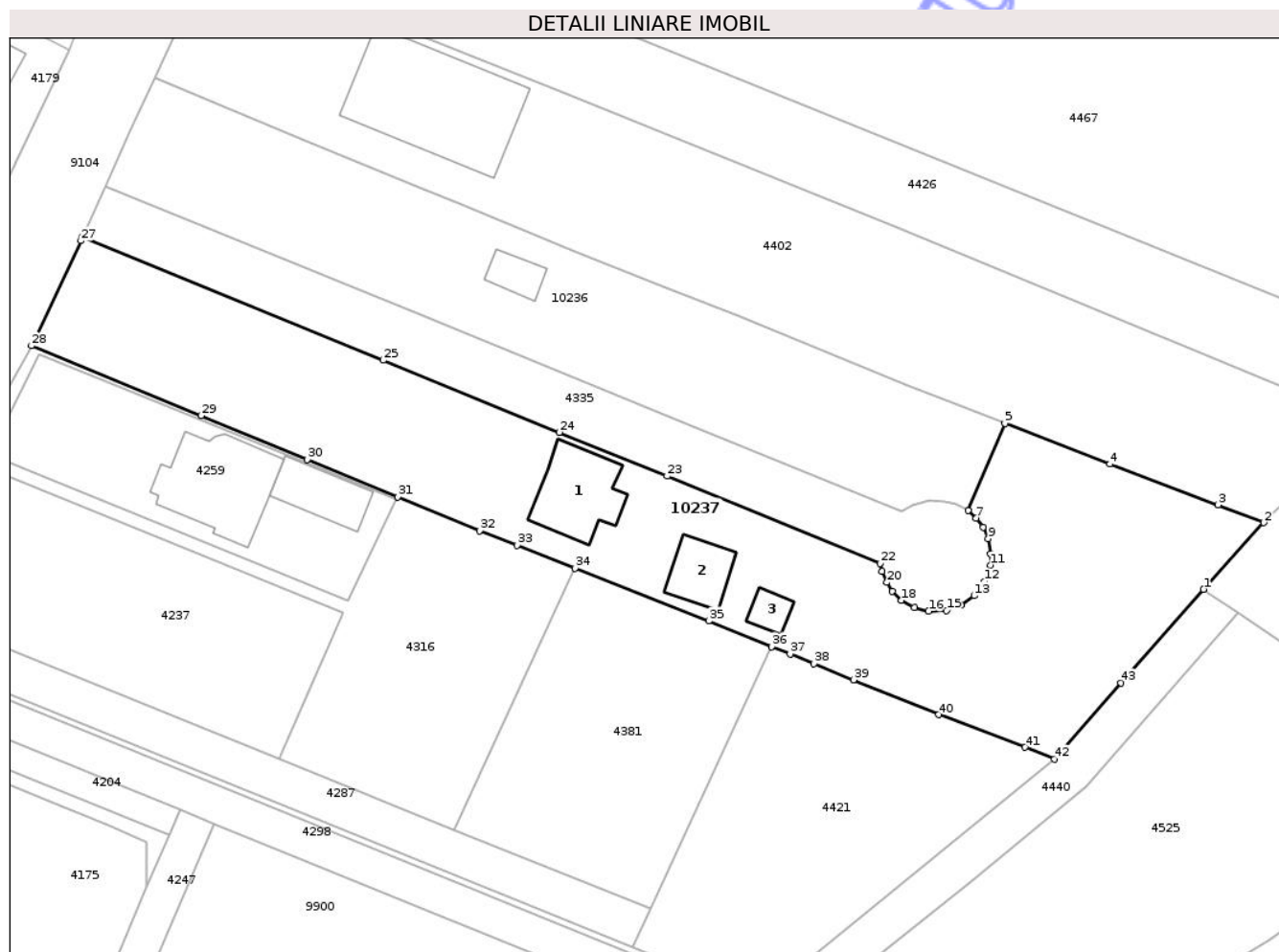
| Inscrieri privind dezmembramintele dreptului de proprietate, drepturi reale de garanție și sarcini | Referințe |
|--|-----------|
| NU SUNT | |

Anexa Nr. 1 La Partea I

Teren

| | | |
|--------------|-----------------|------------------------|
| Nr cadastral | Suprafața (mp)* | Observații / Referințe |
| 41008 | 2.006 | |

* Suprafața este determinată în planul de proiecție Stereo 70.



Date referitoare la teren

| Crt | Categorie folosință | Intra vilan | Suprafața (mp) | Tarla | Parcelă | Nr. topo | Observații / Referințe |
|-----|---------------------|-------------|----------------|-------|---------|----------|------------------------|
| 1 | curți constructii | DA | 760 | - | - | - | |
| 2 | arabil | DA | 728 | - | - | - | |
| 3 | ape statatoare | DA | 518 | - | - | - | |

Date referitoare la construcții

| Crt | Număr | Destinație construcție | Supraf. (mp) | Situație juridică | Observații / Referințe |
|------|----------|-------------------------|--------------|-------------------|---|
| A1.1 | 41008-C1 | construcții de locuințe | 74 | Cu acte | Nr. niveluri:1; S. construită la sol:74 mp; CASA DE VACANȚA An construire:2002 |
| A1.2 | 41008-C2 | construcții anexa | 40 | Cu acte | Nr. niveluri:1; S. construită la sol:40 mp; magazie An construire:1999 |
| A1.3 | 41008-C3 | construcții anexa | 16 | Cu acte | Nr. niveluri:1; S. construită la sol:16 mp; magazie An construire:1999 |

Lungime Segmente

1) Valorile lungimilor segmentelor sunt obținute din proiecție în plan.

| Punct început | X / Y | Punct sfârșit | X / Y | Lungime segment | Punct început | X / Y | Punct sfârșit | X / Y | Lungime segment | Punct început | X / Y | Punct sfârșit | X / Y | Lungime segment |
|---------------|----------------------------|---------------|----------------------------|-----------------|---------------|----------------------------|---------------|----------------------------|-----------------|---------------|----------------------------|---------------|----------------------------|-----------------|
| 1 | 451.151,125 403.486,408 | 2 | 451.157,604 403.493,589 | 9.672 | 2 | 451.157,604 403.493,589 | 3 | 451.152,696 403.495,513 | 5.272 | 3 | 451.152,696 403.495,513 | 4 | 451.141,017 403.499,893 | 12.473 |
| 4 | 451.141,017 403.499,893 | 5 | 451.129,711 403.504,26 | 12.12 | 5 | 451.129,711 403.504,26 | 6 | 451.125,743 403.494,875 | 10.189 | 6 | 451.125,743 403.494,875 | 7 | 451.126,635 403.494,083 | 1.193 |
| 7 | 451.126,635 403.494,083 | 8 | 451.127,375 403.493,094 | 1.235 | 8 | 451.127,375 403.493,094 | 9 | 451.127,93 403.491,874 | 1.34 | 9 | 451.127,93 403.491,874 | 10 | 451.128,147 403.490,244 | 1.644 |
| 10 | 451.128,147 403.490,244 | 11 | 451.128,142 403.489,014 | 1.23 | 11 | 451.128,142 403.489,014 | 12 | 451.127,541 403.487,231 | 1.882 | 12 | 451.127,541 403.487,231 | 13 | 451.126,417 403.485,721 | 1.882 |
| 13 | 451.126,417 403.485,721 | 14 | 451.124,973 403.484,669 | 1.787 | 14 | 451.124,973 403.484,669 | 15 | 451.123,446 403.484,13 | 1.619 | 15 | 451.123,446 403.484,13 | 16 | 451.121,484 403.484,05 | 1.964 |
| 16 | 451.121,484 403.484,05 | 17 | 451.119,955 403.484,461 | 1.583 | 17 | 451.119,955 403.484,461 | 18 | 451.118,586 403.485,207 | 1.559 | 18 | 451.118,586 403.485,207 | 19 | 451.117,575 403.486,207 | 1.422 |
| 19 | 451.117,575 403.486,207 | 20 | 451.117,006 403.487,148 | 1.1 | 20 | 451.117,006 403.487,148 | 21 | 451.116,461 403.488,321 | 1.293 | 21 | 451.116,461 403.488,321 | 22 | 451.116,281 403.489,202 | 0.899 |
| 22 | 451.116,281 403.489,202 | 23 | 451.093,317 403.498,583 | 24.806 | 23 | 451.093,317 403.498,583 | 24 | 451.081,74 403.503,312 | 12.506 | 24 | 451.081,74 403.503,312 | 25 | 451.062,768 403.511,062 | 20.494 |
| 25 | 451.062,768 403.511,062 | 26 | 451.030,336 403.524,317 | 35.036 | 26 | 451.030,336 403.524,317 | 27 | 451.030,167 403.523,94 | 0.413 | 27 | 451.030,167 403.523,94 | 28 | 451.024,869 403.512,632 | 12.488 |
| 28 | 451.024,869 403.512,632 | 29 | 451.043,129 403.505,096 | 19.754 | 29 | 451.043,129 403.505,096 | 30 | 451.054,552 403.500,365 | 12.364 | 30 | 451.054,552 403.500,365 | 31 | 451.064,278 403.496,361 | 10.518 |
| 31 | 451.064,278 403.496,361 | 32 | 451.073,128 403.492,717 | 9.571 | 32 | 451.073,128 403.492,717 | 33 | 451.077,148 403.491,131 | 4.322 | 33 | 451.077,148 403.491,131 | 34 | 451.083,403 403.488,663 | 6.724 |
| 34 | 451.083,403 403.488,663 | 35 | 451.097,805 403.482,98 | 15.483 | 35 | 451.097,805 403.482,98 | 36 | 451.104,612 403.480,237 | 7.339 | 36 | 451.104,612 403.480,237 | 37 | 451.106,576 403.479,446 | 2.117 |
| 37 | 451.106,576 403.479,446 | 38 | 451.109,152 403.478,408 | 2.777 | 38 | 451.109,152 403.478,408 | 39 | 451.113,425 403.476,655 | 4.619 | 39 | 451.113,425 403.476,655 | 40 | 451.122,568 403.472,906 | 9.882 |
| 40 | 451.122,568 403.472,906 | 41 | 451.131,896 403.469,4 | 9.965 | 41 | 451.131,896 403.469,4 | 42 | 451.135,053 403.468,157 | 3.393 | 42 | 451.135,053 403.468,157 | 43 | 451.142,235 403.476,325 | 10.876 |
| 43 | 451.142,235 403.476,325 | 1 | 451.151,125 403.486,408 | 13.442 | | | | | | | | | | |

** Lungimile segmentelor sunt determinate în planul de proiecție Stereo 70 și sunt rotunjite la 1 milimetru.

*** Distanța dintre puncte este formată din segmente cumulate ce sunt mai mici decât valoarea 1 milimetru.

**DATE DESPRE IMOBILUL NR. 10184**

Oficiul de Cadastru și Publicitate Imobiliară VALCEA
 Biroul de Cadastru și Publicitate Imobiliară Ramnicu Valcea

A. Partea I. Descrierea imobilului

TEREN Intravilan

Adresa: Loc. Malu Alb, Jud. Valcea

| Nr. Crt | Nr cadastral Nr. topografic | Suprafața* (mp) | Observații / Referințe |
|---------|-----------------------------|-----------------|--|
| A1 | | 243 | Sector cadastral:0 Teren neimprejmuit; |

B. Partea II. Proprietari și acte

| Inscrieri privitoare la dreptul de proprietate și alte drepturi reale | | Referințe |
|--|--|-----------|
| / | | |
| Act Normativ nr. 7, din 13/03/1996 emis de Parlamentul României (LEGE; ,art.13); | | |
| B1 | Inscrierea posesiei, drept de PROPRIETATE, dobandit prin Lege, cota actuala 1/1, cota initiala 1/1 1) NEIDENTIFICAT NEIDENTIFICAT | A1 |
| B2 | Se noteaza mentiunea proprietar neidentificat | A1 |

C. Partea III. SARCINI .

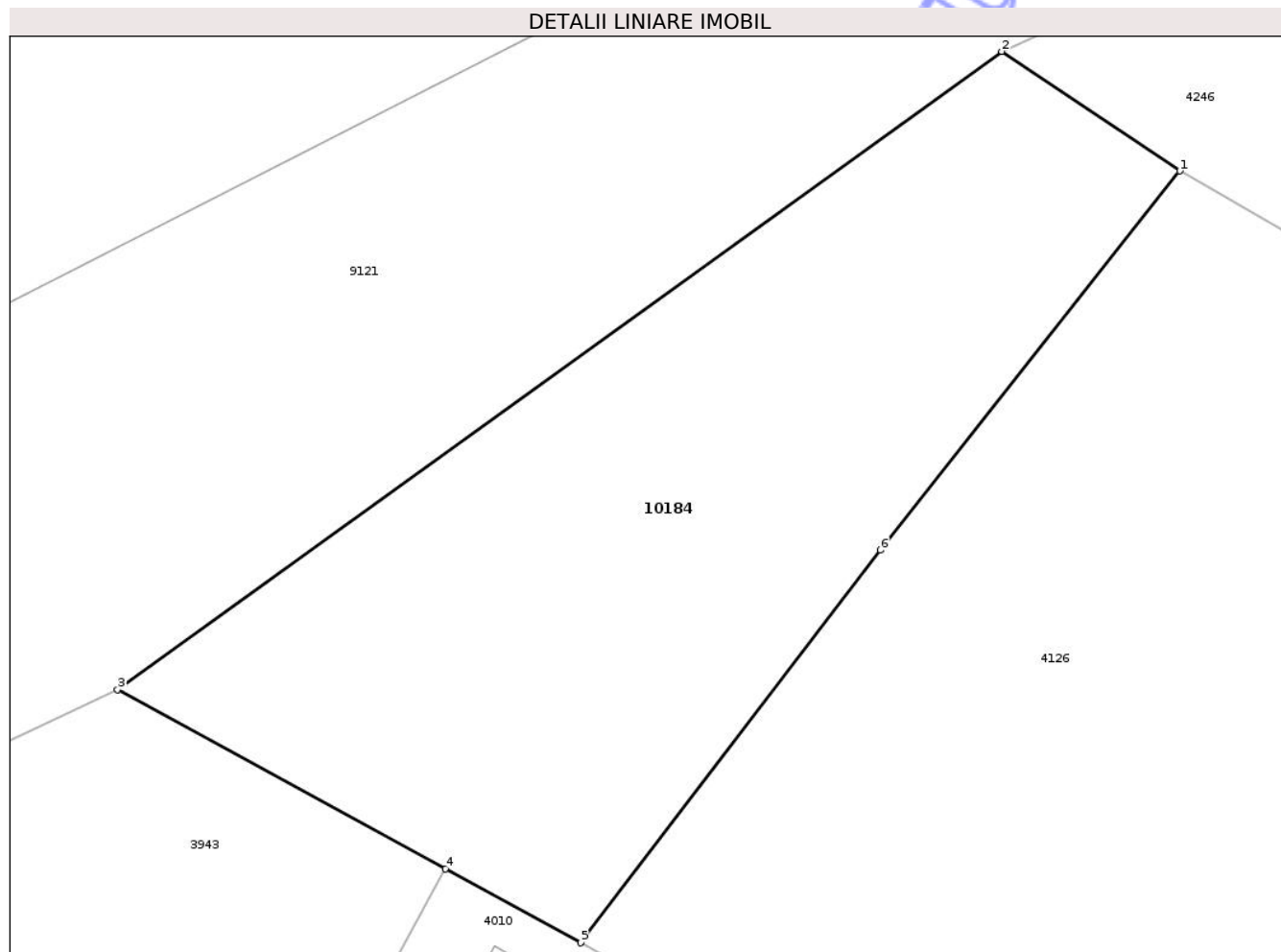
| Inscrieri privind dezmembramintele dreptului de proprietate, drepturi reale de garanție și sarcini | Referințe |
|--|-----------|
| NU SUNT | |

Anexa Nr. 1 La Partea I

Teren

| | | |
|--------------|-----------------|------------------------|
| Nr cadastral | Suprafața (mp)* | Observații / Referințe |
| | 243 | |

* Suprafața este determinată în planul de proiecție Stereo 70.



Date referitoare la teren

| Crt | Categorie folosință | Intravilan | Suprafața (mp) | Tarla | Parcelă | Nr. topo | Observații / Referințe |
|-----|---------------------|------------|----------------|-------|---------|----------|------------------------|
| 1 | faneata | DA | 243 | - | - | - | |

Lungime Segmente

1) Valorile lungimilor segmentelor sunt obținute din proiecție în plan.

| Punct început | X / Y | Punct sfârșit | X / Y | Lungime segment (** (m) |
|---------------|----------------------------|---------------|----------------------------|-------------------------|
| 1 | 450.964,15 403.606,761 | 2 | 450.959,54 403.609,851 | 5.55 |
| 2 | 450.959,54 403.609,851 | 3 | 450.936,642 403.593,341 | 28.229 |
| 3 | 450.936,642 403.593,341 | 4 | 450.945,128 403.588,707 | 9.669 |
| 4 | 450.945,128 403.588,707 | 5 | 450.948,638 403.586,794 | 3.997 |
| 5 | 450.948,638 403.586,794 | 6 | 450.956,4 403.596,952 | 12.784 |

| Punct început | X / Y | Punct sfârșit | X / Y | Lungime segment (** (m) |
|---------------|--------------------------|---------------|---------------------------|-------------------------|
| 6 | 450.956,4 403.596,952 | 1 | 450.964,15 403.606,761 | 12.501 |

** Lungimile segmentelor sunt determinate în planul de proiecție Stereo 70 și sunt rotunjite la 1 milimetru.

*** Distanța dintre puncte este formată din segmente cumulate ce sunt mai mici decât valoarea 1 milimetru.

Neutilizabil în Circuitul Civil

**DATE DESPRE IMOBILUL NR. 10196**

Oficiul de Cadastru și Publicitate Imobiliară VALCEA
Biroul de Cadastru și Publicitate Imobiliară Ramnicu Valcea

A. Partea I. Descrierea imobilului

TEREN Intravilan

Adresa: Loc. Malu Alb, Str Sperantei, Jud. Valcea

| Nr. Crt | Nr cadastral Nr. topografic | Suprafața* (mp) | Observații / Referințe |
|---------|-----------------------------|------------------------------------|--|
| A1 | 39332 | Din acte: 3.964 Masurata: 4.094 | Sector cadastral:0 Teren neimprejmuit; |

B. Partea II. Proprietari și acte

| Inscrieri privitoare la dreptul de proprietate și alte drepturi reale | Referințe |
|--|-----------|
| 27079 / 12/05/2020 | |
| Act Administrativ nr. 6565, din 05/04/2020 emis de Primaria Comunei Bujoreni (ADEVERINTA; act administrativ nr Hotatara nr.51 din 14.05.2018, emis de Consiliul local Bujoreni); | |
| B1 | A1 |
| Intabulare, drept de PROPRIETATE, dobandit prin Lege, cota actuala 1/1, cota initiala 1/1 | |
| 1) COMUNA BUJORENI , CIF:2541010 | |
| OBSERVATII: domeniu public | |

C. Partea III. SARCINI .

| Inscrieri privind dezmembramintele dreptului de proprietate, drepturi reale de garanție și sarcini | Referințe |
|--|-----------|
| NU SUNT | |

Anexa Nr. 1 La Partea I

Teren

| | | |
|--------------|------------------------------------|------------------------|
| Nr cadastral | Suprafața (mp)* | Observații / Referințe |
| 39332 | Din acte: 3.964 Masurata: 4.094 | |

* Suprafața este determinată în planul de proiecție Stereo 70.

DETALII LINIARE IMOBIL



Date referitoare la teren

| Crt | Categorie folosință | Intra vilan | Suprafața (mp) | Tarla | Parcelă | Nr. topo | Observații / Referințe |
|-----|---------------------|-------------|----------------|-------|---------|----------|------------------------|
| 1 | drum | DA | 4.094 | - | - | - | |

Lungime Segmente

1) Valorile lungimilor segmentelor sunt obținute din proiecție în plan.

| Punct început | X / Y | Punct sfârșit | X / Y | Lungime segment |
|---------------|----------------------------|---------------|----------------------------|-----------------|
| 1 | 451.847,106 404.218,314 | 2 | 451.848,951 404.221,023 | 3.278 |
| 4 | 451.834,162 404.231,027 | 5 | 451.811,923 404.237,783 | 23.243 |
| 7 | 451.790,949 404.243,197 | 8 | 451.774,953 404.246,828 | 16.403 |
| 10 | 451.762,535 404.244,61 | 11 | 451.760,23 404.243,611 | 2.512 |
| 13 | 451.744,697 404.237,905 | 14 | 451.731,292 404.233,283 | 14.179 |
| 2 | 451.848,951 404.221,023 | 3 | 451.851,533 404.225,75 | 5.386 |
| 5 | 451.811,923 404.237,783 | 6 | 451.806,523 404.239,423 | 5.644 |
| 8 | 451.774,953 404.246,828 | 9 | 451.769,344 404.246,167 | 5.648 |
| 11 | 451.760,23 404.243,611 | 12 | 451.757,824 404.242,927 | 2.501 |
| 14 | 451.731,292 404.233,283 | 15 | 451.706,491 404.221,827 | 27.319 |
| 3 | 451.851,533 404.225,75 | 4 | 451.834,162 404.231,027 | 18.155 |
| 6 | 451.806,523 404.239,423 | 7 | 451.790,949 404.243,197 | 16.025 |
| 9 | 451.769,344 404.246,167 | 10 | 451.762,535 404.244,61 | 6.985 |
| 12 | 451.757,824 404.242,927 | 13 | 451.744,697 404.237,905 | 14.055 |
| 15 | 451.706,491 404.221,827 | 16 | 451.695,797 404.218,502 | 11.199 |

| Punct început | X / Y | Punct sfârșit | X / Y | Lungime segment | Punct început | X / Y | Punct sfârșit | X / Y | Lungime segment | Punct început | X / Y | Punct sfârșit | X / Y | Lungime segment |
|---------------|----------------------------|---------------|----------------------------|-----------------|---------------|----------------------------|---------------|----------------------------|-----------------|---------------|----------------------------|---------------|----------------------------|-----------------|
| 16 | 451.695,797 404.218,502 | 17 | 451.687,392 404.219,625 | 8.48 | 17 | 451.687,392 404.219,625 | 18 | 451.670,797 404.226,927 | 18.13 | 18 | 451.670,797 404.226,927 | 19 | 451.656,987 404.233,214 | 15.174 |
| 19 | 451.656,987 404.233,214 | 20 | 451.638,688 404.241,232 | 19.979 | 20 | 451.638,688 404.241,232 | 21 | 451.611,273 404.253,825 | 30.169 | 21 | 451.611,273 404.253,825 | 22 | 451.595,301 404.261,04 | 17.526 |
| 22 | 451.595,301 404.261,04 | 23 | 451.581,476 404.267,814 | 15.395 | 23 | 451.581,476 404.267,814 | 24 | 451.567,289 404.275,119 | 15.957 | 24 | 451.567,289 404.275,119 | 25 | 451.554,094 404.280,557 | 14.272 |
| 25 | 451.554,094 404.280,557 | 26 | 451.553,117 404.280,75 | 0.996 | 26 | 451.553,117 404.280,75 | 27 | 451.553,146 404.282,211 | 1.461 | 27 | 451.553,146 404.282,211 | 28 | 451.548,817 404.284,153 | 4.745 |
| 28 | 451.548,817 404.284,153 | 29 | 451.547,058 404.283,669 | 1.824 | 29 | 451.547,058 404.283,669 | 30 | 451.540,046 404.286,773 | 7.668 | 30 | 451.540,046 404.286,773 | 31 | 451.525,079 404.293,626 | 16.461 |
| 31 | 451.525,079 404.293,626 | 32 | 451.500,701 404.304,377 | 26.643 | 32 | 451.500,701 404.304,377 | 33 | 451.495,666 404.306,609 | 5.508 | 33 | 451.495,666 404.306,609 | 34 | 451.478,707 404.314,718 | 18.798 |
| 34 | 451.478,707 404.314,718 | 35 | 451.473,289 404.317,259 | 5.984 | 35 | 451.473,289 404.317,259 | 36 | 451.466,621 404.319,955 | 7.192 | 36 | 451.466,621 404.319,955 | 37 | 451.466,624 404.319,963 | 0.009 |
| 37 | 451.466,624 404.319,963 | 38 | 451.454,63 404.325,879 | 13.374 | 38 | 451.454,63 404.325,879 | 39 | 451.454,525 404.325,648 | 0.254 | 39 | 451.454,525 404.325,648 | 40 | 451.443,242 404.332,002 | 12.949 |
| 40 | 451.443,242 404.332,002 | 41 | 451.432,0 404.337,909 | 12.699 | 41 | 451.432,0 404.337,909 | 42 | 451.432,979 404.339,63 | 1.98 | 42 | 451.432,979 404.339,63 | 43 | 451.429,111 404.341,082 | 4.132 |
| 43 | 451.429,111 404.341,082 | 44 | 451.427,098 404.340,332 | 2.148 | 44 | 451.427,098 404.340,332 | 45 | 451.421,572 404.343,063 | 6.164 | 45 | 451.421,572 404.343,063 | 46 | 451.421,385 404.342,634 | 0.468 |
| 46 | 451.421,385 404.342,634 | 47 | 451.420,891 404.342,074 | 0.747 | 47 | 451.420,891 404.342,074 | 48 | 451.410,064 404.347,427 | 12.078 | 48 | 451.410,064 404.347,427 | 49 | 451.399,38 404.352,581 | 11.862 |
| 49 | 451.399,38 404.352,581 | 50 | 451.384,172 404.360,967 | 17.367 | 50 | 451.384,172 404.360,967 | 51 | 451.384,122 404.360,85 | 0.127 | 51 | 451.384,122 404.360,85 | 52 | 451.382,031 404.361,885 | 2.333 |
| 52 | 451.382,031 404.361,885 | 53 | 451.370,68 404.367,336 | 12.592 | 53 | 451.370,68 404.367,336 | 54 | 451.359,077 404.372,244 | 12.598 | 54 | 451.359,077 404.372,244 | 55 | 451.357,353 404.373,042 | 1.9 |
| 55 | 451.357,353 404.373,042 | 56 | 451.355,148 404.374,488 | 2.637 | 56 | 451.355,148 404.374,488 | 57 | 451.341,803 404.380,716 | 14.727 | 57 | 451.341,803 404.380,716 | 58 | 451.327,312 404.387,013 | 15.8 |
| 58 | 451.327,312 404.387,013 | 59 | 451.301,521 404.398,163 | 28.098 | 59 | 451.301,521 404.398,163 | 60 | 451.304,852 404.387,271 | 11.39 | 60 | 451.304,852 404.387,271 | 61 | 451.307,304 404.381,136 | 6.607 |
| 61 | 451.307,304 404.381,136 | 62 | 451.318,526 404.382,108 | 11.264 | 62 | 451.318,526 404.382,108 | 63 | 451.327,003 404.378,924 | 9.055 | 63 | 451.327,003 404.378,924 | 64 | 451.342,921 404.372,865 | 17.032 |
| 64 | 451.342,921 404.372,865 | 65 | 451.355,533 404.366,838 | 13.978 | 65 | 451.355,533 404.366,838 | 66 | 451.368,21 404.360,944 | 13.98 | 66 | 451.368,21 404.360,944 | 67 | 451.380,057 404.355,257 | 13.141 |
| 67 | 451.380,057 404.355,257 | 68 | 451.379,797 404.354,651 | 0.659 | 68 | 451.379,797 404.354,651 | 69 | 451.394,654 404.348,149 | 16.217 | 69 | 451.394,654 404.348,149 | 70 | 451.402,773 404.344,39 | 8.947 |
| 70 | 451.402,773 404.344,39 | 71 | 451.402,64 404.343,909 | 0.499 | 71 | 451.402,64 404.343,909 | 72 | 451.406,465 404.342,199 | 4.19 | 72 | 451.406,465 404.342,199 | 73 | 451.429,549 404.331,546 | 25.424 |
| 73 | 451.429,549 404.331,546 | 74 | 451.462,346 404.316,357 | 36.143 | 74 | 451.462,346 404.316,357 | 75 | 451.462,608 404.316,843 | 0.552 | 75 | 451.462,608 404.316,843 | 76 | 451.466,226 404.315,125 | 4.005 |
| 76 | 451.466,226 404.315,125 | 77 | 451.481,584 404.307,835 | 17.0 | 77 | 451.481,584 404.307,835 | 78 | 451.489,361 404.304,267 | 8.556 | 78 | 451.489,361 404.304,267 | 79 | 451.496,973 404.300,529 | 8.48 |
| 79 | 451.496,973 404.300,529 | 80 | 451.507,727 404.295,424 | 11.904 | 80 | 451.507,727 404.295,424 | 81 | 451.511,117 404.293,815 | 3.752 | 81 | 451.511,117 404.293,815 | 82 | 451.510,94 404.292,999 | 0.835 |
| 82 | 451.510,94 404.292,999 | 83 | 451.510,847 404.292,57 | 0.439 | 83 | 451.510,847 404.292,57 | 84 | 451.510,807 404.292,136 | 0.436 | 84 | 451.510,807 404.292,136 | 85 | 451.522,515 404.286,902 | 12.825 |
| 85 | 451.522,515 404.286,902 | 86 | 451.532,365 404.282,143 | 10.939 | 86 | 451.532,365 404.282,143 | 87 | 451.538,495 404.279,183 | 6.807 | 87 | 451.538,495 404.279,183 | 88 | 451.550,381 404.273,774 | 13.059 |
| 88 | 451.550,381 404.273,774 | 89 | 451.550,291 404.273,586 | 0.208 | 89 | 451.550,291 404.273,586 | 90 | 451.566,399 404.266,202 | 17.72 | 90 | 451.566,399 404.266,202 | 91 | 451.576,056 404.261,742 | 10.637 |
| 91 | 451.576,056 404.261,742 | 92 | 451.588,379 404.256,051 | 13.574 | 92 | 451.588,379 404.256,051 | 93 | 451.589,397 404.258,605 | 2.749 | 93 | 451.589,397 404.258,605 | 94 | 451.590,622 404.258,077 | 1.334 |
| 94 | 451.590,622 404.258,077 | 95 | 451.594,248 404.256,389 | 4.0 | 95 | 451.594,248 404.256,389 | 96 | 451.593,215 404.254,011 | 2.593 | 96 | 451.593,215 404.254,011 | 97 | 451.606,286 404.248,456 | 14.202 |
| 97 | 451.606,286 404.248,456 | 98 | 451.615,344 404.244,665 | 9.819 | 98 | 451.615,344 404.244,665 | 99 | 451.620,545 404.242,25 | 5.734 | 99 | 451.620,545 404.242,25 | 100 | 451.629,634 404.238,058 | 10.009 |
| 100 | 451.629,634 404.238,058 | 101 | 451.629,54 404.237,813 | 0.262 | 101 | 451.629,54 404.237,813 | 102 | 451.647,836 404.229,736 | 20.0 | 102 | 451.647,836 404.229,736 | 103 | 451.662,474 404.223,274 | 16.001 |
| 103 | 451.662,474 404.223,274 | 104 | 451.665,075 404.222,192 | 2.817 | 104 | 451.665,075 404.222,192 | 105 | 451.666,171 404.221,745 | 1.184 | 105 | 451.666,171 404.221,745 | 106 | 451.676,947 404.217,084 | 11.741 |
| 106 | 451.676,947 404.217,084 | 107 | 451.692,095 404.210,532 | 16.504 | 107 | 451.692,095 404.210,532 | 108 | 451.693,315 404.210,896 | 1.273 | 108 | 451.693,315 404.210,896 | 109 | 451.701,663 404.212,962 | 8.6 |
| 109 | 451.701,663 404.212,962 | 110 | 451.706,273 404.213,81 | 4.687 | 110 | 451.706,273 404.213,81 | 111 | 451.711,502 404.214,793 | 5.321 | 111 | 451.711,502 404.214,793 | 112 | 451.711,403 404.214,509 | 0.301 |
| 112 | 451.711,403 404.214,509 | 113 | 451.758,126 404.235,75 | 51.325 | 113 | 451.758,126 404.235,75 | 114 | 451.762,296 404.237,646 | 4.581 | 114 | 451.762,296 404.237,646 | 115 | 451.773,792 404.240,147 | 11.765 |

| Punct început | X / Y | Punct sfârșit | X / Y | Lungime segment |
|---------------|----------------------------|---------------|----------------------------|-----------------|
| 115 | 451.773,792 404.240,147 | 116 | 451.808,982 404.232,04 | 36.11 2 |
| 118 | 451.841,566 404.221,436 | 1 | 451.847,106 404.218,314 | 6.359 |

| Punct început | X / Y | Punct sfârșit | X / Y | Lungime segment |
|---------------|---------------------------|---------------|----------------------------|-----------------|
| 116 | 451.808,982 404.232,04 | 117 | 451.831,298 404.226,898 | 22.90 1 |

| Punct început | X / Y | Punct sfârșit | X / Y | Lungime segment |
|---------------|----------------------------|---------------|----------------------------|-----------------|
| 117 | 451.831,298 404.226,898 | 118 | 451.841,566 404.221,436 | 11.63 |

** Lungimile segmentelor sunt determinate în planul de proiecție Stereo 70 și sunt rotunjite la 1 milimetru.

*** Distanța dintre puncte este formată din segmente cumulate ce sunt mai mici decât valoarea 1 milimetru.

Neutilizabil în Circuitul Civil

**DATE DESPRE IMOBILUL NR. 10200**

Oficiul de Cadastru și Publicitate Imobiliară VALCEA
Biroul de Cadastru și Publicitate Imobiliară Ramnicu Valcea

A. Partea I. Descrierea imobilului

TEREN Extravilan

Adresa: Jud. Valcea

| Nr. Crt | Nr cadastral Nr. topografic | Suprafața* (mp) | Observații / Referințe |
|---------|-----------------------------|-----------------|---|
| A1 | | 142.699 | Sector cadastral:38 Teren neimprejmuit; |

B. Partea II. Proprietari și acte

| Inscrieri privitoare la dreptul de proprietate și alte drepturi reale | | Referințe |
|--|--|-----------|
| / | | |
| Act Normativ nr. 7, din 13/03/1996 emis de Parlamentul României (LEGE; ,art.13); | | |
| B1 | Inscrierea posesiei, drept de PROPRIETATE, dobandit prin Lege, cota actuala 1/1, cota initiala 1/1 1) NEIDENTIFICAT NEIDENTIFICAT | A1 |
| B2 | Se noteaza mentiunea proprietar neidentificat | A1 |

C. Partea III. SARCINI .

| Inscrieri privind dezmembramintele dreptului de proprietate, drepturi reale de garanție și sarcini | Referințe |
|--|-----------|
| NU SUNT | |

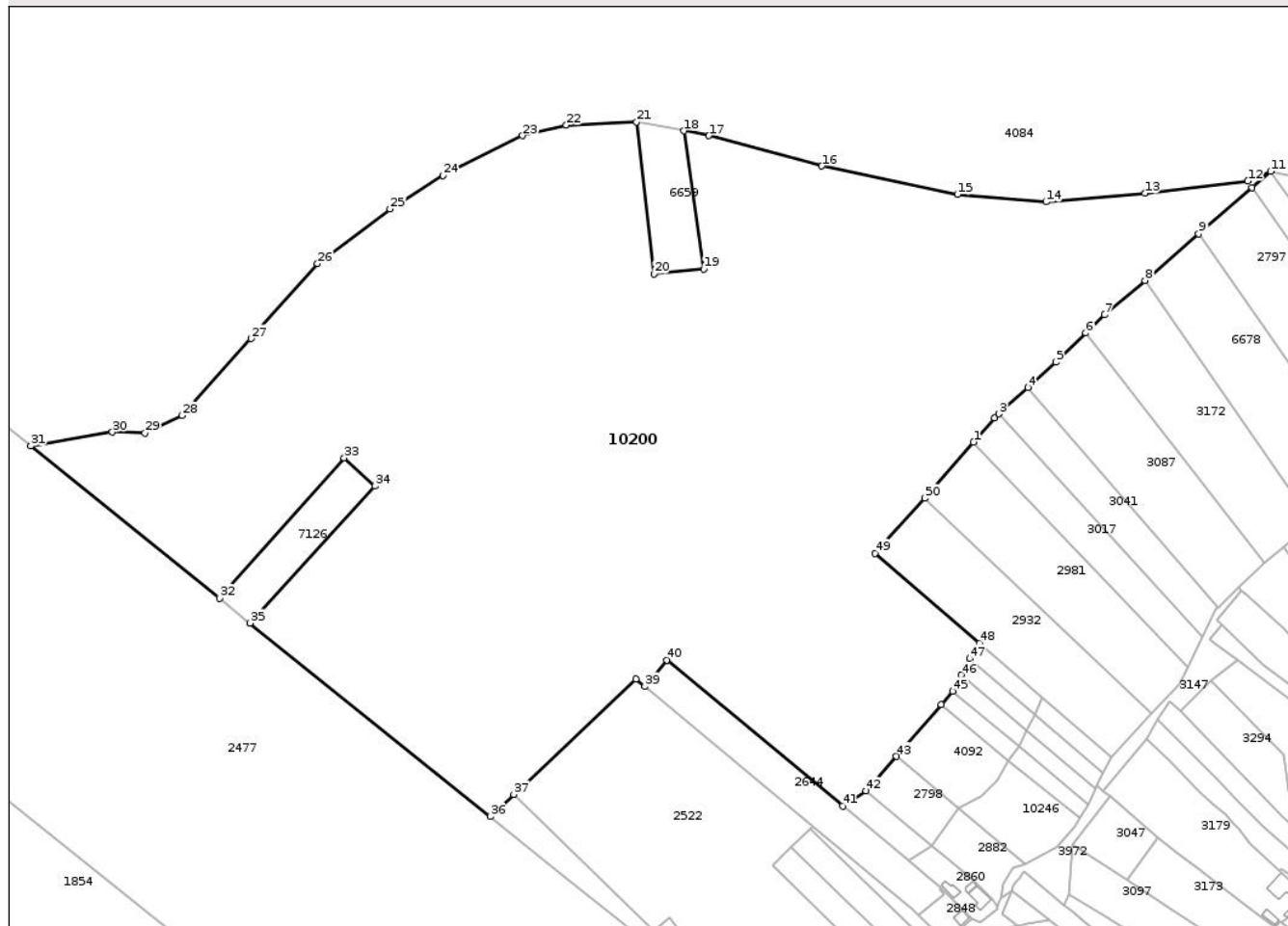
Anexa Nr. 1 La Partea I

Teren

| | | |
|--------------|-----------------|------------------------|
| Nr cadastral | Suprafața (mp)* | Observații / Referințe |
| | 142.699 | |

* Suprafața este determinată în planul de proiecție Stereo 70.

DETALII LINIARE IMOBIL



Date referitoare la teren

| Crt | Categorie folosință | Intravilan | Suprafața (mp) | Tarla | Parcelă | Nr. topo | Observații / Referințe |
|-----|---------------------|------------|----------------|-------|---------|----------|------------------------|
| 1 | padure | NU | 142.699 | - | - | - | |

Lungime Segmente

1) Valorile lungimilor segmentelor sunt obținute din proiecție în plan.

| Punct început | X / Y | Punct sfârșit | X / Y | Lungime segment | Punct început | X / Y | Punct sfârșit | X / Y | Lungime segment | Punct început | X / Y | Punct sfârșit | X / Y | Lungime segment |
|---------------|----------------------------|---------------|----------------------------|-----------------|---------------|----------------------------|---------------|----------------------------|-----------------|---------------|----------------------------|---------------|----------------------------|-----------------|
| 1 | 450.528,431 406.103,42 | 2 | 450.540,438 406.117,243 | 18.31 | 2 | 450.540,438 406.117,243 | 3 | 450.542,98 406.119,56 | 3.44 | 3 | 450.542,98 406.119,56 | 4 | 450.559,56 406.134,73 | 22.47 3 |
| 4 | 450.559,56 406.134,73 | 5 | 450.575,478 406.149,282 | 21.56 7 | 5 | 450.575,478 406.149,282 | 6 | 450.592,759 406.165,958 | 24.01 5 | 6 | 450.592,759 406.165,958 | 7 | 450.603,483 406.176,306 | 14.90 3 |
| 7 | 450.603,483 406.176,306 | 8 | 450.626,708 406.195,972 | 30.43 3 | 8 | 450.626,708 406.195,972 | 9 | 450.657,497 406.222,685 | 40.76 2 | 9 | 450.657,497 406.222,685 | 10 | 450.688,056 406.249,199 | 40.45 8 |
| 10 | 450.688,056 406.249,199 | 11 | 450.698,754 406.258,477 | 14.16 1 | 11 | 450.698,754 406.258,477 | 12 | 450.685,665 406.252,902 | 14.22 7 | 12 | 450.685,665 406.252,902 | 13 | 450.626,624 406.245,979 | 59.44 6 |
| 13 | 450.626,624 406.245,979 | 14 | 450.569,892 406.241,033 | 56.94 7 | 14 | 450.569,892 406.241,033 | 15 | 450.519,097 406.245,319 | 50.97 6 | 15 | 450.519,097 406.245,319 | 16 | 450.441,403 406.261,518 | 79.36 5 |
| 16 | 450.441,403 406.261,518 | 17 | 450.376,755 406.278,992 | 66.96 8 | 17 | 450.376,755 406.278,992 | 18 | 450.362,32 406.281,74 | 14.69 4 | 18 | 450.362,32 406.281,74 | 19 | 450.373,777 406.202,567 | 79.99 8 |

| Punct început | X / Y | Punct sfârșit | X / Y | Lungime segment | Punct început | X / Y | Punct sfârșit | X / Y | Lungime segment | Punct început | X / Y | Punct sfârșit | X / Y | Lungime segment |
|---------------|----------------------------|---------------|----------------------------|-----------------|---------------|----------------------------|---------------|----------------------------|-----------------|---------------|----------------------------|---------------|----------------------------|-----------------|
| 19 | 450.373,777 406.202,567 | 20 | 450.345,213 406.199,894 | 28.689 | 20 | 450.345,213 406.199,894 | 21 | 450.335,196 406.286,904 | 87.585 | 21 | 450.335,196 406.286,904 | 22 | 450.294,956 406.284,926 | 40.289 |
| 22 | 450.294,956 406.284,926 | 23 | 450.269,888 406.278,992 | 25.761 | 23 | 450.269,888 406.278,992 | 24 | 450.224,041 406.256,243 | 51.181 | 24 | 450.224,041 406.256,243 | 25 | 450.193,914 406.236,926 | 35.788 |
| 25 | 450.193,914 406.236,926 | 26 | 450.152,355 406.205,605 | 52.04 | 26 | 450.152,355 406.205,605 | 27 | 450.114,094 406.162,746 | 57.453 | 27 | 450.114,094 406.162,746 | 28 | 450.074,514 406.118,568 | 59.315 |
| 28 | 450.074,514 406.118,568 | 29 | 450.053,404 406.108,678 | 23.312 | 29 | 450.053,404 406.108,678 | 30 | 450.034,735 406.109,093 | 18.674 | 30 | 450.034,735 406.109,093 | 31 | 449.987,965 406.101,211 | 47.43 |
| 31 | 449.987,965 406.101,211 | 32 | 450.096,06 406.013,994 | 138.893 | 32 | 450.096,06 406.013,994 | 33 | 450.167,571 406.094,383 | 107.593 | 33 | 450.167,571 406.094,383 | 34 | 450.185,383 406.078,167 | 24.088 |
| 34 | 450.185,383 406.078,167 | 35 | 450.113,733 405.999,734 | 106.233 | 35 | 450.113,733 405.999,734 | 36 | 450.251,269 405.888,763 | 176.722 | 36 | 450.251,269 405.888,763 | 37 | 450.264,74 405.901,53 | 18.56 |
| 37 | 450.264,74 405.901,53 | 38 | 450.334,811 405.967,652 | 96.343 | 38 | 450.334,811 405.967,652 | 39 | 450.340,021 405.963,322 | 6.774 | 39 | 450.340,021 405.963,322 | 40 | 450.352,589 405.978,538 | 19.735 |
| 40 | 450.352,589 405.978,538 | 41 | 450.453,306 405.894,832 | 130.96 | 41 | 450.453,306 405.894,832 | 42 | 450.466,741 405.903,522 | 16.0 | 42 | 450.466,741 405.903,522 | 43 | 450.484,141 405.923,298 | 26.341 |
| 43 | 450.484,141 405.923,298 | 44 | 450.509,804 405.953,073 | 39.308 | 44 | 450.509,804 405.953,073 | 45 | 450.516,287 405.960,594 | 9.929 | 45 | 450.516,287 405.960,594 | 46 | 450.521,227 405.969,949 | 10.579 |
| 46 | 450.521,227 405.969,949 | 47 | 450.526,175 405.979,319 | 10.596 | 47 | 450.526,175 405.979,319 | 48 | 450.531,734 405.988,133 | 10.421 | 48 | 450.531,734 405.988,133 | 49 | 450.471,9 406.039,669 | 78.969 |
| 49 | 450.471,9 406.039,669 | 50 | 450.500,448 406.071,315 | 42.62 | 50 | 450.500,448 406.071,315 | 1 | 450.528,431 406.103,42 | 42.588 | | | | | |

** Lungimile segmentelor sunt determinate în planul de proiecție Stereo 70 și sunt rotunjite la 1 milimetru.

*** Distanța dintre puncte este formată din segmente cumulate ce sunt mai mici decât valoarea 1 milimetru.



DATE DESPRE IMOBILUL NR. 10218

Oficiul de Cadastru și Publicitate Imobiliară VALCEA
Biroul de Cadastru și Publicitate Imobiliară Ramnicu Valcea

A. Partea I. Descrierea imobilului

TEREN Intravilan

Adresa: Loc. Malu Alb, Nr. 31, Jud. Valcea

| Nr. Crt | Nr cadastral Nr. topografic | Suprafața* (mp) | Observații / Referințe |
|---------|-----------------------------|-----------------|---|
| A1 | 40243 | 395 | Sector cadastral:51 Teren neimpregmuit; |

Construcții

| Crt | Nr cadastral Nr. topografic | Adresa | Observații / Referințe |
|------|-----------------------------|------------------------------------|--|
| A1.1 | 40243-C1 | Loc. Malu Alb, Nr. 31, Jud. Valcea | Nr. niveluri:2; S. construita la sol:99 mp; CASA P+M An construire:2018, S. construita desfasurata:188 mp |

B. Partea II. Proprietari și acte

| Inscrieri privitoare la dreptul de proprietate și alte drepturi reale | Referințe |
|--|---|
| 17620 / 13/02/2026 | |
| Act Notarial nr. 1091, din 27/04/1971 emis de Notariatul de Stat Valcea (CONTRACT DE VANZARE-CUMPARARE;); | |
| B2 | Intabulare, drept de PROPRIETATE, dobandit prin Conventie, cota actuala 1/1, cota initiala 1/1 1) PIRNEA DUMITRU <i>OBSERVATII: pozitie transcrisa din CF 38646/Bujoreni, inscrisa prin incheierea nr. 73405 din 11/12/2018; bun propriu</i> |
| Act Administrativ nr. 16524, din 23/11/2018 emis de Primaria Bujoreni (CERTIFICAT DE ATESTARE A EDIFICARII CONSTRUCTIILOR; act administrativ nr Proces - verbal de receptie la terminarea lucrarilor nr. 69 din 23.11.2018, emis de Primaria Bujoreni;act administrativ nr Autorizatie de construire nr. 61 din 27.12.2007, emis de Primaria Bujoreni;act administrativ nr Certificat de atestare fiscala pentru persoane fizice nr. 16924 din 05.12.2018, emis de Primaria Bujoreni); | |
| B3 | Intabulare, drept de PROPRIETATE, dobandit prin Construire, cota actuala 1/1, cota initiala 1/1 1) PIRNEA DUMITRU 2) PIRNEA ȘTEFANIA <i>OBSERVATII: pozitie transcrisa din CF 38646/Bujoreni, inscrisa prin incheierea nr. 73405 din 11/12/2018;</i> |

C. Partea III. SARCINI .

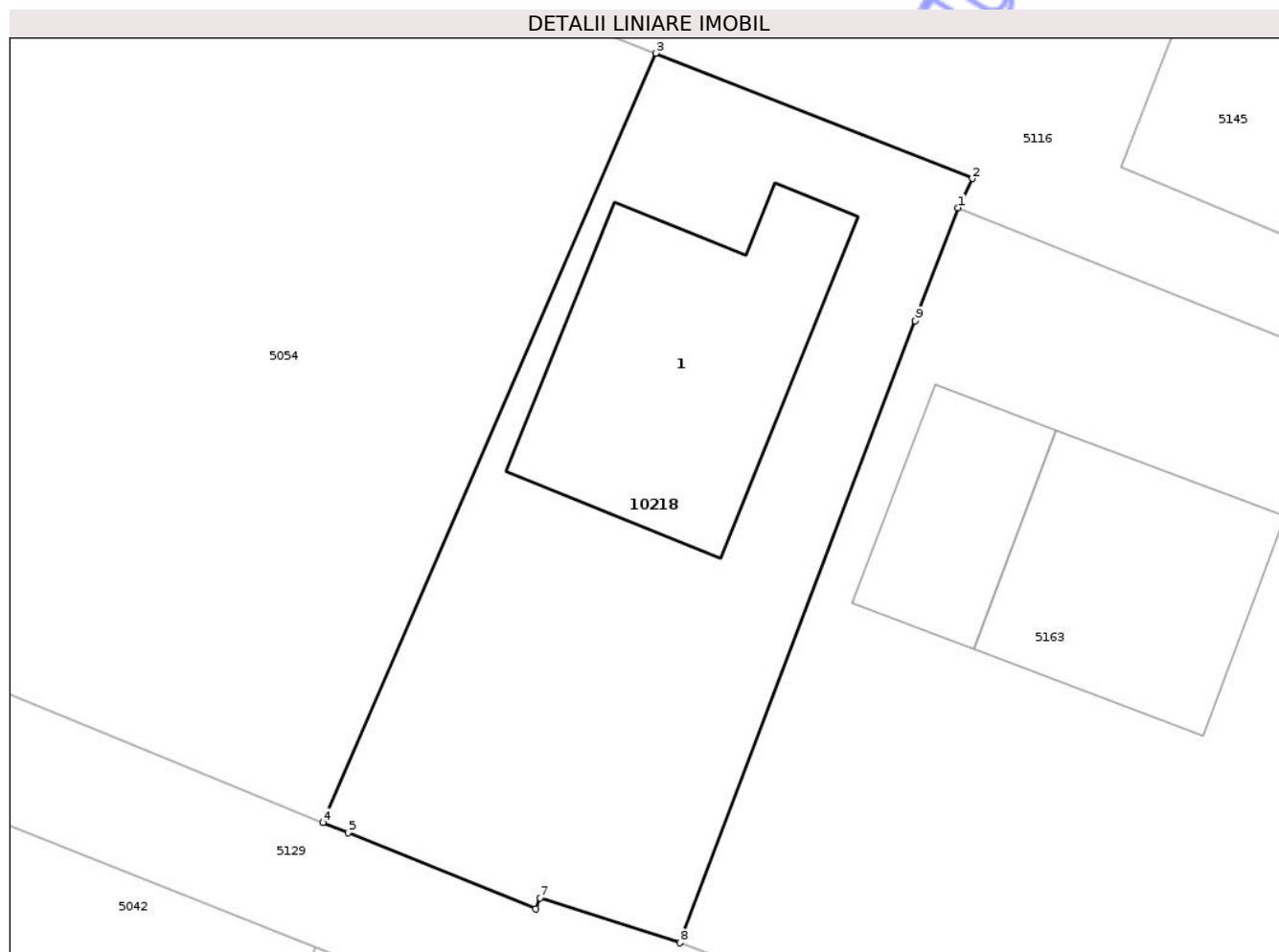
| Inscrieri privind dezmembramintele dreptului de proprietate, drepturi reale de garanție și sarcini | Referințe |
|--|-----------|
| NU SUNT | |

Anexa Nr. 1 La Partea I

Teren

| | | |
|--------------|-----------------|------------------------|
| Nr cadastral | Suprafața (mp)* | Observații / Referințe |
| 40243 | 395 | |

* Suprafața este determinată în planul de proiecție Stereo 70.



Date referitoare la teren

| Crt | Categorie folosință | Intravilan | Suprafața (mp) | Tarla | Parcelă | Nr. topo | Observații / Referințe |
|-----|---------------------|------------|----------------|-------|---------|----------|------------------------|
| 1 | curți constructii | DA | 395 | - | - | - | |

Date referitoare la construcții

| Crt | Număr | Destinație construcție | Supraf. (mp) | Situație juridică | Observații / Referințe |
|------|----------|-------------------------|--------------|-------------------|---|
| A1.1 | 40243-C1 | construcții de locuințe | 99 | Cu acte | Nr. niveluri:2; S. construită la sol:99 mp; CASA P+M An construire:2018, S. construită desfasurata: 188 mp |

Lungime Segmente

1) Valorile lungimilor segmentelor sunt obținute din proiecție în plan.

| Punct început | X / Y | Punct sfârșit | X / Y | Lungime segment (** (m)) |
|---------------|----------------------------|---------------|----------------------------|--------------------------|
| 1 | 451.429,935 404.021,251 | 2 | 451.430,447 404.022,308 | 1.174 |
| 2 | 451.430,447 404.022,308 | 3 | 451.418,899 404.026,877 | 12.419 |
| 3 | 451.418,899 404.026,877 | 4 | 451.406,772 403.998,847 | 30.541 |

| Punct început | X / Y | Punct sfârșit | X / Y | Lungime segment (** (m) |
|---------------|----------------------------|---------------|----------------------------|-------------------------|
| 4 | 451.406,772 403.998,847 | 5 | 451.407,679 403.998,478 | 0.979 |
| 5 | 451.407,679 403.998,478 | 6 | 451.414,532 403.995,693 | 7.397 |
| 6 | 451.414,532 403.995,693 | 7 | 451.414,693 403.996,098 | 0.436 |
| 7 | 451.414,693 403.996,098 | 8 | 451.419,785 403.994,46 | 5.349 |
| 8 | 451.419,785 403.994,46 | 9 | 451.428,372 404.017,125 | 24.237 |
| 9 | 451.428,372 404.017,125 | 1 | 451.429,935 404.021,251 | 4.412 |

** Lungimile segmentelor sunt determinate în planul de proiecție Stereo 70 și sunt rotunjite la 1 milimetru.

*** Distanța dintre puncte este formată din segmente cumulate ce sunt mai mici decât valoarea 1 milimetru.

Neutilizabil în Circuitul Civil



DATE DESPRE IMOBILUL NR. 10224

Oficiul de Cadastru și Publicitate Imobiliară VALCEA
Biroul de Cadastru și Publicitate Imobiliară Ramnicu Valcea

A. Partea I. Descrierea imobilului

TEREN Intravilan

Adresa: Loc. Bujoreni, Jud. Valcea

| Nr. Crt | Nr cadastral Nr. topografic | Suprafața* (mp) | Observații / Referințe |
|---------|-----------------------------|-----------------|---|
| A1 | 40994 | 245 | Sector cadastral:52 Teren neimpregmuit; |

Construcții

| Crt | Nr cadastral Nr. topografic | Adresa | Observații / Referințe |
|------|-----------------------------|----------------------------|---|
| A1.1 | 40994-C1 | Loc. Bujoreni, Jud. Valcea | Nr. niveluri:2; S. construita la sol:88 mp; Locuinta P+E An construire:2026; S. construita desfasurata:176.2 mp |

B. Partea II. Proprietari și acte

| Inscrieri privitoare la dreptul de proprietate și alte drepturi reale | Referințe | |
|--|---|----------|
| 12406 / 06/02/2026 | | |
| Act Notarial nr. 625, din 01/08/2024 emis de Notar Public Stoian Alin Marian (CONTRACT DE VANZARE-CUMPARARE;); | | |
| B3 | Intabulare, drept de PROPRIETATE, dobandit prin Conventie, cota actuala 1/1, cota initiala 1/1 1) MARINESCU IRINA-GABRIELA , necasatorita; <i>OBSERVATII: pozitie transcrisa din CF 40591/Bujoreni, inscrisa prin incheierea nr. 81041 din 16/09/2024; pozitie transcrisa din CF 35884/Bujoreni, inscrisa prin incheierea nr. 66935 din 02/08/2024;</i> | A1 |
| Act Administrativ nr. 550, din 15/01/2026 emis de Primaria Comunei Bujoreni (CERTIFICAT DE ATESTARE A EDIFICARII CONSTRUCTIILOR;); | | |
| B8 | Intabulare, drept de PROPRIETATE, dobandit prin Lege, cota actuala 1/1, cota initiala 1/1 1) MARINESCU IRINA-GABRIELA INTREPRINDERE INDIVIDUALA , CIF:39160945 <i>OBSERVATII: pozitie transcrisa din CF 40591/Bujoreni, inscrisa prin incheierea nr. 6099 din 21/01/2026;</i> | A1.1 |
| Act Notarial nr. 625, din 01/08/2024 emis de Notar Public Stoian Alin Marian (CONTRACT DE VANZARE-CUMPARARE;); | | |
| B9 | Imobilul este afectat scopului exercitarii de activitati in forma de organizare MARINESCU IRINA-GABRIELA INTREPRINDERE INDIVIDUALA . <i>OBSERVATII: pozitie transcrisa din CF 40591/Bujoreni, inscrisa prin incheierea nr. 81041 din 16/09/2024; pozitie transcrisa din CF 35884/Bujoreni, inscrisa prin incheierea nr. 66935 din 02/08/2024;</i> | A1 |
| 27572 / 12/03/2026 | | |
| Act Notarial nr. 130, din 11/03/2026 emis de Stoian Alin Marian (; Act aditional la Antecontractul de vanzare-cumparare autentificat sub nr. 565/31.07.2025 de B.I.N. Stoian Alin Marian); | | |
| B10 | Se noteaza Actul aditional autentificat sub nr. 130 din 11.03.2026 de B.I.N. Stoian Alin Marian, la la Antecontractul de vanzare-cumparare autentificat sub nr. 565/31.07.2025 de B.I.N. Stoian Alin Marian, potrivit caruia se prelungeste termenul de intocmire a contractului de vanzare in forma autentica pana la data de 15.05.2026 si se actualizeaza obiectul promisiunii de vanzare, respectiv terenul in suprafata de cca 245 m.p., ce va fi obtinut din dezmembrarea terenului de sub A1, precum si constructia C1, de sub A1.1. | A1, A1.1 |
| 12406 / 06/02/2026 | | |
| Act Notarial nr. Antecontract de vanzare-cumparare aut. nr. 565, din 31/07/2025 emis de Notar Public Stoian Alin Marian; | | |
| B11 | Se noteaza promisiunea de vanzare asupra terenului in suprafata de circa 245 mp, ce va fi obtinut din dezmembrarea suprafetei totale a terenului de sub A1, perfectarea contractului de vanzare cumparare in forma autentica urmand a avea loc pana la data de 15.03.2026, 1) SIMA OCTAVIAN-ALEXANDRU <i>OBSERVATII: pozitie transcrisa din CF 40591/Bujoreni, inscrisa prin incheierea nr. 81489 din 01/08/2025;</i> | A1 |

C. Partea III. SARCINI .

| Inscrieri privind dezmembramintele dreptului de proprietate, drepturi reale de garanție și sarcini | Referințe |
|--|-----------|
| NU SUNT | |

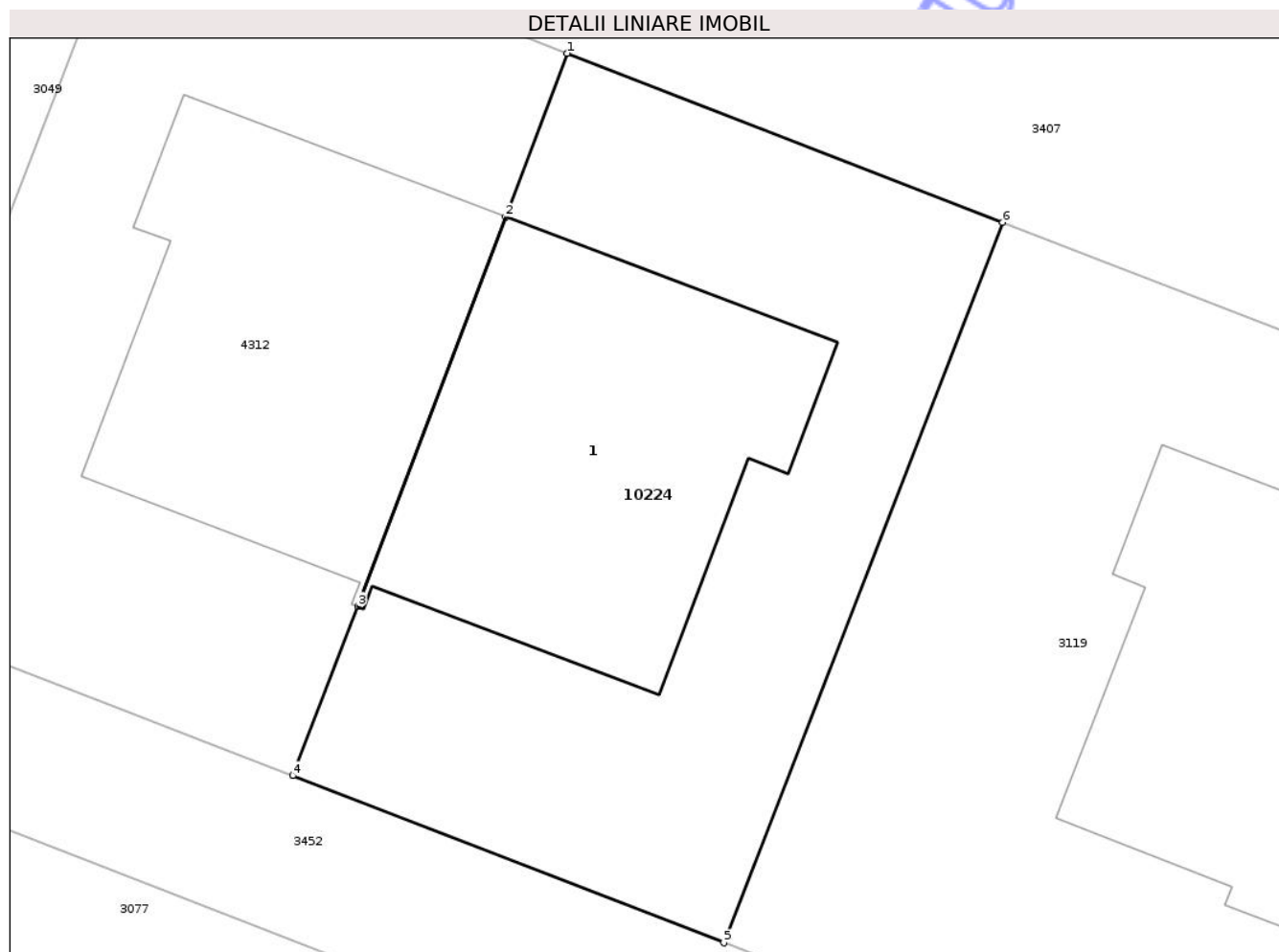
Neutilizabil în Circuitul
Civil

Anexa Nr. 1 La Partea I

Teren

| | | |
|--------------|-----------------|------------------------|
| Nr cadastral | Suprafața (mp)* | Observații / Referințe |
| 40994 | 245 | |

* Suprafața este determinată în planul de proiecție Stereo 70.



Date referitoare la teren

| Crt | Categorie folosință | Intra vilan | Suprafața (mp) | Tarla | Parcelă | Nr. topo | Observații / Referințe |
|-----|---------------------|-------------|----------------|-------|---------|----------|------------------------|
| 1 | curți constructii | DA | 245 | 87 | - | - | |

Date referitoare la construcții

| Crt | Număr | Destinație construcție | Supraf. (mp) | Situație juridică | Observații / Referințe |
|------|----------|-------------------------|--------------|-------------------|---|
| A1.1 | 40994-C1 | construcții de locuințe | 88 | Cu acte | Nr. niveluri:2; S. construita la sol:88 mp; Locuinta P+E An construire:2026; S. construita desfasurata: 176.2 mp |

Lungime Segmente

1) Valorile lungimilor segmentelor sunt obținute din proiecție în plan.

| Punct început | X / Y | Punct sfârșit | X / Y | Lungime segment (** (m) |
|---------------|----------------------------|---------------|----------------------------|-------------------------|
| 1 | 450.629,205 404.218,127 | 2 | 450.627,589 404.213,853 | 4.569 |
| 2 | 450.627,589 404.213,853 | 3 | 450.623,739 404.203,677 | 10.88 |
| 3 | 450.623,739 404.203,677 | 4 | 450.622,027 404.199,255 | 4.742 |

| Punct început | X / Y | Punct sfârșit | X / Y | Lungime segment (** (m) |
|---------------|----------------------------|---------------|----------------------------|-------------------------|
| 4 | 450.622,027 404.199,255 | 5 | 450.633,3 404.194,89 | 12.089 |
| 5 | 450.633,3 404.194,89 | 6 | 450.640,59 404.213,71 | 20.183 |
| 6 | 450.640,59 404.213,71 | 1 | 450.629,205 404.218,127 | 12.212 |

** Lungimile segmentelor sunt determinate în planul de proiecție Stereo 70 și sunt rotunjite la 1 milimetru.

*** Distanța dintre puncte este formată din segmente cumulate ce sunt mai mici decât valoarea 1 milimetru.

Neutilizabil în Circuitul Civil



DATE DESPRE IMOBILUL NR. 10229

Oficiul de Cadastru și Publicitate Imobiliară VALCEA
Biroul de Cadastru și Publicitate Imobiliară Ramnicu Valcea

A. Partea I. Descrierea imobilului

TEREN Intravilan

Adresa: Loc. Malu Alb, Str Barajului, Nr. 67G, 67H, 67J, 67K, 67Z, Jud. Valcea

| Nr. Crt | Nr cadastral Nr. topografic | Suprafața* (mp) | Observații / Referințe |
|---------|-----------------------------|-----------------|---|
| A1 | 40928 | 500 | Sector cadastral:51 Teren neimpregmuit; |

Construcții

| Crt | Nr cadastral Nr. topografic | Adresa | Observații / Referințe |
|------|-----------------------------|--|---|
| A1.1 | 40928-C1 | Loc. Malu Alb, Str Barajului, Nr. 67G, 67H, 67J, 67K, 67Z, Jud. Valcea | Nr. niveluri:3; S. construita la sol:110 mp; Cladire de locuit P+1E+M An construire:2024; S. construita desfasurata:327.2 mp |

B. Partea II. Proprietari și acte

| Inscrieri privitoare la dreptul de proprietate și alte drepturi reale | Referințe |
|---|---|
| 7864 / 27/01/2026 | |
| Act Administrativ nr. 12581, din 29/10/2024 emis de Primaria Bujoreni (; act administrativ nr 9 din 27.01.2022, emis de Primaria Bujoreni); | |
| B18 | Intabulare, drept de PROPRIETATE, dobandit prin Construire, cota actuala 1/1, cota initiala 1/1 |
| | 1) ILIESCU ROMEO-MIHAI OBSERVATII: pozitie transcrisa din CF 40847/Bujoreni, inscrisa prin incheierea nr. 98495 din 11/09/2025; pozitie transcrisa din CF 40337/Bujoreni, inscrisa prin incheierea nr. 115916 din 09/12/2024; |
| Act Notarial nr. 104, din 26/01/2026 emis de Notar Public Cerbeanu Iulia-Monica (; act de dezmembrare); | |
| B24 | Intabulare, drept de PROPRIETATE, dobandit prin Conventie, cota actuala 1/3, cota initiala 1/3 |
| | 1) ILIESCU ROMEO-MIHAI OBSERVATII: pozitie transcrisa din CF 40847/Bujoreni, inscrisa prin incheierea nr. 98495 din 11/09/2025; pozitie transcrisa din CF 40337/Bujoreni, inscrisa prin incheierea nr. 87560 din 03/10/2023; pozitie transcrisa din CF 35830/Bujoreni, inscrisa prin incheierea nr. 74217 din 27/09/2021; Bun propriu, cu titlu de donatie; pozitie transcrisa din CF 35833/Bujoreni, inscrisa prin incheierea nr. 74218 din 27/09/2021; Bun propriu, cu titlu de donatie; |
| B25 | Intabulare, drept de PROPRIETATE, dobandit prin Conventie, cota actuala 1/3, cota initiala 1/3 |
| | 1) ILIESCU RAOL-RAZVAN OBSERVATII: pozitie transcrisa din CF 40847/Bujoreni, inscrisa prin incheierea nr. 98495 din 11/09/2025; pozitie transcrisa din CF 40337/Bujoreni, inscrisa prin incheierea nr. 87560 din 03/10/2023; pozitie transcrisa din CF 35830/Bujoreni, inscrisa prin incheierea nr. 74217 din 27/09/2021; Bun propriu, cu titlu de donatie; pozitie transcrisa din CF 35833/Bujoreni, inscrisa prin incheierea nr. 74218 din 27/09/2021; Bun propriu, cu titlu de donatie; |
| B26 | Intabulare, drept de PROPRIETATE, dobandit prin Conventie, cota actuala 1/3, cota initiala 1/3 |
| | 1) ILIESCU ALEXANDRU-CONSTANTIN OBSERVATII: pozitie transcrisa din CF 40847/Bujoreni, inscrisa prin incheierea nr. 98495 din 11/09/2025; pozitie transcrisa din CF 40337/Bujoreni, inscrisa prin incheierea nr. 87560 din 03/10/2023; pozitie transcrisa din CF 35830/Bujoreni, inscrisa prin incheierea nr. 74217 din 27/09/2021; Bun propriu, cu titlu de donatie; pozitie transcrisa din CF 35833/Bujoreni, inscrisa prin incheierea nr. 74218 din 27/09/2021; Bun propriu, cu titlu de donatie; |

C. Partea III. SARCINI .

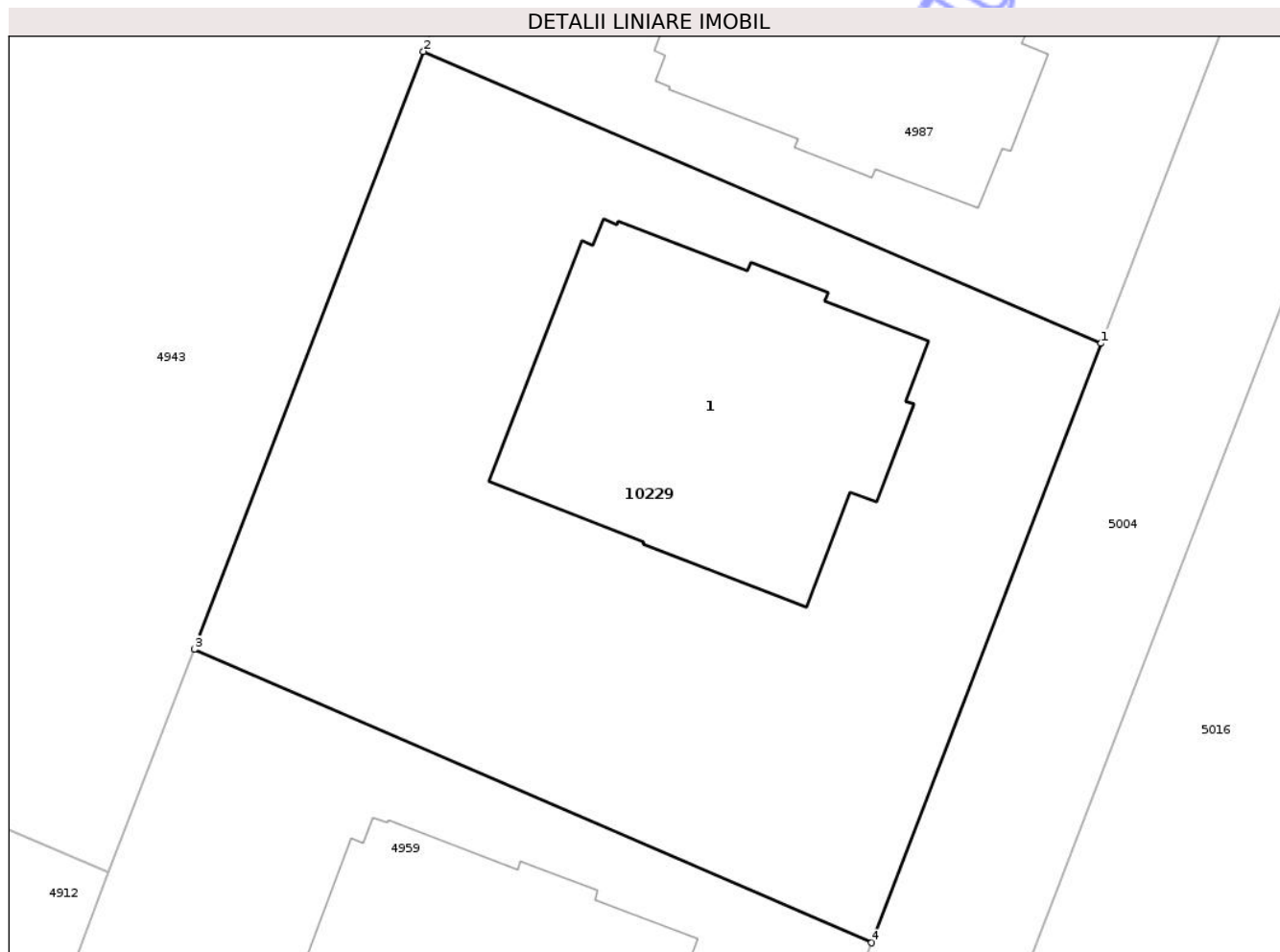
| Inscrieri privind dezmembramintele dreptului de proprietate, drepturi reale de garanție și sarcini | Referințe |
|--|-----------|
| NU SUNT | |

Anexa Nr. 1 La Partea I

Teren

| | | |
|--------------|-----------------|------------------------|
| Nr cadastral | Suprafața (mp)* | Observații / Referințe |
| 40928 | 500 | |

* Suprafața este determinată în planul de proiecție Stereo 70.



Date referitoare la teren

| Crt | Categorie folosință | Intra vilan | Suprafața (mp) | Tarla | Parcelă | Nr. topo | Observații / Referințe |
|-----|---------------------|-------------|----------------|-------|---------|----------|------------------------|
| 1 | curti constructii | DA | 500 | - | - | - | |

Date referitoare la construcții

| Crt | Număr | Destinație construcție | Supraf. (mp) | Situație juridică | Observații / Referințe |
|------|----------|-------------------------|--------------|-------------------|--|
| A1.1 | 40928-C1 | construcții de locuințe | 110 | Cu acte | Nr. niveluri:3; S. construita la sol:110 mp; Cladire de locuit P+1E+M An construire:2024; S. construita desfasurata: 327.2 mp |

Lungime Segmente

1) Valorile lungimilor segmentelor sunt obținute din proiecție în plan.

| Punct început | X / Y | Punct sfârșit | X / Y | Lungime segment (** (m)) |
|---------------|----------------------------|---------------|----------------------------|--------------------------|
| 1 | 451.365,422 403.987,461 | 2 | 451.343,369 403.996,947 | 24.007 |
| 2 | 451.343,369 403.996,947 | 3 | 451.335,91 403.977,514 | 20.815 |
| 3 | 451.335,91 403.977,514 | 4 | 451.357,949 403.967,975 | 24.015 |

| Punct început | X / Y | Punct sfârșit | X / Y | Lungime segment (** (m) |
|---------------|----------------------------|---------------|----------------------------|-------------------------|
| 4 | 451.357,949 403.967,975 | 1 | 451.365,422 403.987,461 | 20.87 |

** Lungimile segmentelor sunt determinate în planul de proiecție Stereo 70 și sunt rotunjite la 1 milimetru.

*** Distanța dintre puncte este formată din segmente cumulate ce sunt mai mici decât valoarea 1 milimetru.

Neutilizabil în Circuitul Civil



DATE DESPRE IMOBILUL NR. 10230

Oficiul de Cadastru și Publicitate Imobiliară VALCEA
Biroul de Cadastru și Publicitate Imobiliară Ramnicu Valcea

A. Partea I. Descrierea imobilului

TEREN Intravilan

Adresa: Loc. Malu Alb, Str Barajului, Nr. 67G, 67H, 67J, 67K, 67Z, Jud. Valcea

| Nr. Crt | Nr cadastral Nr. topografic | Suprafața* (mp) | Observații / Referințe |
|---------|-----------------------------|-----------------|---|
| A1 | 40923 | 500 | Sector cadastral:51 Teren neimpregmuit; |

Construcții

| Crt | Nr cadastral Nr. topografic | Adresa | Observații / Referințe |
|------|-----------------------------|--|---|
| A1.1 | 40923-C1 | Loc. Malu Alb, Str Barajului, Nr. 67G, 67H, 67J, 67K, 67Z, Jud. Valcea | Nr. niveluri:3; S. construita la sol:110 mp; Cladire de locuit P+1E+M An construire:2024; S. construita desfasurata:328 mp |

B. Partea II. Proprietari și acte

| Inscrieri privitoare la dreptul de proprietate și alte drepturi reale | Referințe |
|---|--|
| 7863 / 27/01/2026 | |
| Act Notarial nr. 106, din 27/01/2025 emis de Notar Public Cerbeanu Iulia Monica; | |
| B20 | Intabulare, drept de PROPRIETATE, dobandit prin Conventie, cota actuala 1/1, cota initiala 1/1 1) ILIESCU RAOL-RAZVAN , necasatorit; <i>OBSERVATIIL: pozitie transcrisa din CF 40848/Bujoreni, inscrisa prin incheierea nr. 98495 din 11/09/2025; pozitie transcrisa din CF 40337/Bujoreni, inscrisa prin incheierea nr. 6535 din 28/01/2025;</i> |
| Act Notarial nr. 2216, din 24/09/2021 emis de Cerbeanu Iulia Monica (CONTRACT DE DONATIE; act notarial nr Contract de donatie aut. sub nr. 722 din 27.03.2025, emis de Notar Public Cerbeanu Iulia Monica); | |
| B21 | Intabulare, drept de PROPRIETATE, dobandit prin Conventie, cota actuala 1/3, cota initiala 1/3 1) ILIESCU ROMEO-MIHAI <i>OBSERVATIIL: pozitie transcrisa din CF 40848/Bujoreni, inscrisa prin incheierea nr. 98495 din 11/09/2025; pozitie transcrisa din CF 40337/Bujoreni, inscrisa prin incheierea nr. 29822 din 31/03/2025; bun propriu; pozitie transcrisa din CF 40848/Bujoreni, inscrisa prin incheierea nr. 98495 din 11/09/2025; pozitie transcrisa din CF 40337/Bujoreni, inscrisa prin incheierea nr. 87560 din 03/10/2023; pozitie transcrisa din CF 35831/Bujoreni, inscrisa prin incheierea nr. 74232 din 27/09/2021; bun propriu, cu titlu de donatie; pozitie transcrisa din CF 35833/Bujoreni, inscrisa prin incheierea nr. 74233 din 27/09/2021; bun propriu, cu titlu de donatie</i> |
| Act Notarial nr. 2217, din 24/09/2021 emis de Cerbeanu Iulia Monica (; act notarial nr Contract de donatie aut. sub nr. 722 din 27.03.2025, emis de Notar Public Cerbeanu Iulia Monica); | |
| B22 | Intabulare, drept de PROPRIETATE, dobandit prin Conventie, cota actuala 1/3, cota initiala 1/3 1) ILIESCU ALEXANDRU-CONSTANTIN , necasatorit; <i>OBSERVATIIL: pozitie transcrisa din CF 40848/Bujoreni, inscrisa prin incheierea nr. 98495 din 11/09/2025; pozitie transcrisa din CF 40337/Bujoreni, inscrisa prin incheierea nr. 29822 din 31/03/2025; bun propriu; pozitie transcrisa din CF 40848/Bujoreni, inscrisa prin incheierea nr. 98495 din 11/09/2025; pozitie transcrisa din CF 40337/Bujoreni, inscrisa prin incheierea nr. 87560 din 03/10/2023; pozitie transcrisa din CF 35831/Bujoreni, inscrisa prin incheierea nr. 74232 din 27/09/2021; bun propriu, cu titlu de donatie; pozitie transcrisa din CF 35833/Bujoreni, inscrisa prin incheierea nr. 74233 din 27/09/2021; bun propriu, cu titlu de donatie</i> |
| Act Notarial nr. 106, din 27/01/2025 emis de Notar Public Cerbeanu Iulia Monica; | |
| B23 | Intabulare, drept de PROPRIETATE, dobandit prin Conventie, cota actuala 1/3, cota initiala 1/3 1) ILIESCU RAOL-RAZVAN , necasatorit; <i>OBSERVATIIL: pozitie transcrisa din CF 40848/Bujoreni, inscrisa prin incheierea nr. 98495 din 11/09/2025; pozitie transcrisa din CF 40337/Bujoreni, inscrisa prin incheierea nr. 29822 din 31/03/2025; bun propriu;</i> |

C. Partea III. SARCINI .

| Inscrieri privind dezmembramintele dreptului de proprietate, drepturi reale de garanție și sarcini | Referințe |
|--|-----------|
| NU SUNT | |

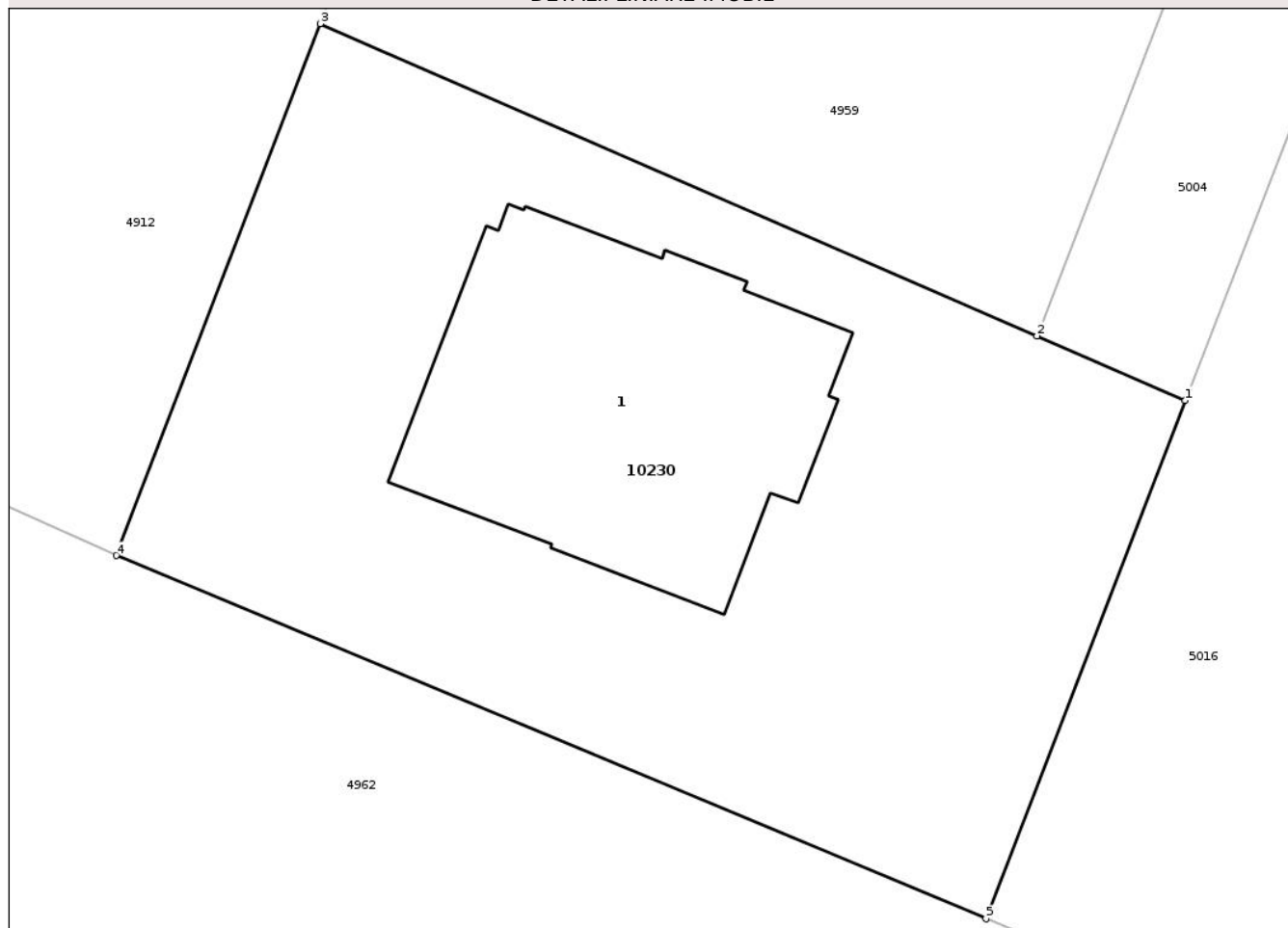
Anexa Nr. 1 La Partea I

Teren

| Nr cadastral | Suprafața (mp)* | Observații / Referințe |
|--------------|-----------------|------------------------|
| 40923 | 500 | |

* Suprafața este determinată în planul de proiecție Stereo 70.

DETALII LINIARE IMOBIL



Date referitoare la teren

| Crt | Categorie folosință | Intravilan | Suprafața (mp) | Tarla | Parcelă | Nr. topo | Observații / Referințe |
|-----|---------------------|------------|----------------|-------|---------|----------|------------------------|
| 1 | curți constructii | DA | 500 | - | - | - | |

Date referitoare la construcții

| Crt | Număr | Destinație construcție | Supraf. (mp) | Situație juridică | Observații / Referințe |
|------|----------|-------------------------|--------------|-------------------|--|
| A1.1 | 40923-C1 | construcții de locuințe | 110 | Cu acte | Nr. niveluri:3; S. construita la sol:110 mp; Cladire de locuit P+1E+M An construire:2024; S. construita desfasurata: 328 mp |

Lungime Segmente

1) Valorile lungimilor segmentelor sunt obținute din proiecție în plan.

| Punct început | X / Y | Punct sfârșit | X / Y | Lungime segment (** (m)) |
|---------------|----------------------------|---------------|----------------------------|--------------------------|
| 1 | 451.355,037 403.946,509 | 2 | 451.350,478 403.948,493 | 4.972 |
| 2 | 451.350,478 403.948,493 | 3 | 451.328,45 403.958,081 | 24.024 |
| 3 | 451.328,45 403.958,081 | 4 | 451.322,182 403.941,751 | 17.492 |

| Punct început | X / Y | Punct sfârșit | X / Y | Lungime segment (** (m) |
|---------------|----------------------------|---------------|----------------------------|-------------------------|
| 4 | 451.322,182 403.941,751 | 5 | 451.348,91 403.930,597 | 28.962 |
| 5 | 451.348,91 403.930,597 | 1 | 451.355,037 403.946,509 | 17.051 |

** Lungimile segmentelor sunt determinate în planul de proiecție Stereo 70 și sunt rotunjite la 1 milimetru.

*** Distanța dintre puncte este formată din segmente cumulate ce sunt mai mici decât valoarea 1 milimetru.

Neutilizabil în Circuitul Civil



DATE DESPRE IMOBILUL NR. 10236

Oficiul de Cadastru și Publicitate Imobiliară VALCEA
Biroul de Cadastru și Publicitate Imobiliară Ramnicu Valcea

A. Partea I. Descrierea imobilului

TEREN Intravilan

Adresa: Loc. Malu Alb, Jud. Valcea, punct MALUL ALB

| Nr. Crt | Nr cadastral Nr. topografic | Suprafața* (mp) | Observații / Referințe |
|---------|-----------------------------|-----------------|---|
| A1 | 41006 | 1.250 | Sector cadastral:51 Teren neimprejmuit; |

Construcții

| Crt | Nr cadastral Nr. topografic | Adresa | Observații / Referințe |
|------|-----------------------------|---|---|
| A1.1 | 41006-C1 | Loc. Malu Alb, Jud. Valcea, punct MALUL ALB | Nr. niveluri:1; S. construita la sol:22 mp; magazie |

B. Partea II. Proprietari și acte

| Inscrieri privitoare la dreptul de proprietate și alte drepturi reale | | Referințe |
|--|--|-----------|
| 21796 / 25/02/2026 | | |
| Act Notarial nr. 1349, din 27/08/2021 emis de Notar Public Negru Radu (CONTRACT DE VANZARE-CUMPARARE;); | | |
| B3 | Intabulare, drept de PROPRIETATE, dobandit prin Conventie, cota actuala 1/1, cota initiala 1/1 1) MONIBI MAX , necasatorit; <i>OBSERVATII: pozitie transcrisa din CF 40958/Bujoreni, inscrisa prin incheierea nr. 134244 din 12/12/2025; pozitie transcrisa din CF 36067/Bujoreni, inscrisa prin incheierea nr. 66033 din 30/08/2021; pozitie transcrisa din CF 38424/Bujoreni, inscrisa prin incheierea nr. 66035 din 30/08/2021; pozitie transcrisa din CF 38151/Bujoreni, inscrisa prin incheierea nr. 66034 din 30/08/2021;</i> | A1 |
| / | | |
| Act Administrativ nr. 16882, din 08/09/2025 emis de PRIMARIA COMUNEI BUJORENI (ADEVERINTA;); | | |
| B4 | Intabulare, drept de PROPRIETATE, dobandit prin Construire, cota actuala 1/1, cota initiala 1/1 1) MONIBI MAX | A1.1 |

C. Partea III. SARCINI .

| Inscrieri privind dezmembramintele dreptului de proprietate, drepturi reale de garanție și sarcini | Referințe |
|--|-----------|
| NU SUNT | |

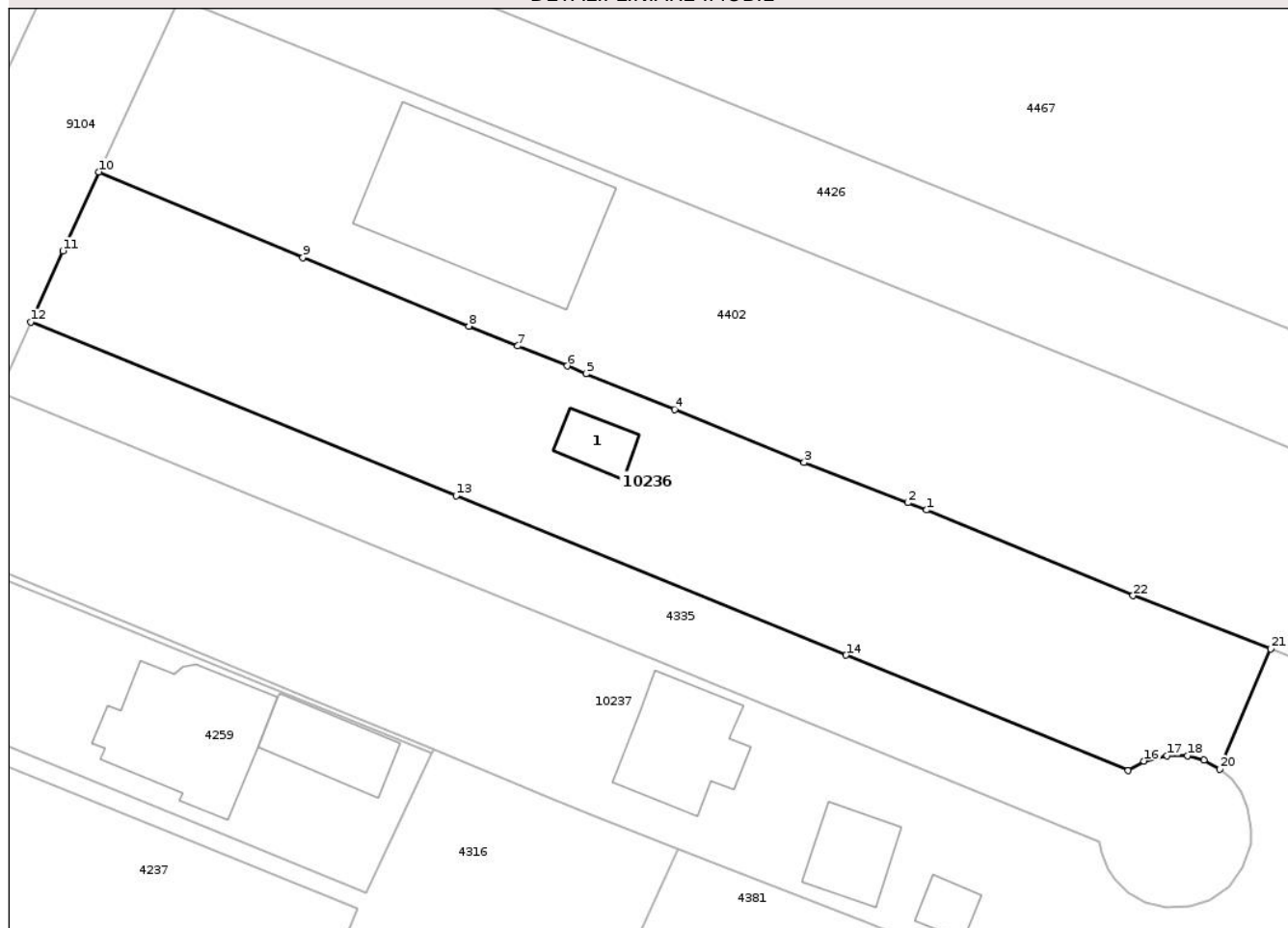
Anexa Nr. 1 La Partea I

Teren

| | | |
|--------------|-----------------|------------------------|
| Nr cadastral | Suprafața (mp)* | Observații / Referințe |
| 41006 | 1.250 | |

* Suprafața este determinată în planul de proiecție Stereo 70.

DETALII LINIARE IMOBIL



Date referitoare la teren

| Crt | Categorie folosință | Intravilan | Suprafața (mp) | Tarla | Parcelă | Nr. topo | Observații / Referințe |
|-----|---------------------|------------|----------------|-------|---------|----------|------------------------|
| 1 | arabil | DA | 455 | - | - | - | |
| 2 | curți construcții | DA | 418 | - | - | - | |
| 3 | arabil | DA | 377 | - | - | - | |

Date referitoare la construcții

| Crt | Număr | Destinație construcție | Supraf. (mp) | Situație juridică | Observații / Referințe |
|------|----------|------------------------|--------------|-------------------|---|
| A1.1 | 41006-C1 | construcții anexa | 22 | Cu acte | Nr. niveluri:1; S. construita la sol:22 mp; magazie |

Lungime Segmente

1) Valorile lungimilor segmentelor sunt obținute din proiecție în plan.

| Punct început | X / Y | Punct sfârșit | X / Y | Lungime segment (** (m) | Punct început | X / Y | Punct sfârșit | X / Y | Lungime segment (** (m) |
|---------------|----------------------------|---------------|----------------------------|-------------------------|---------------|----------------------------|---------------|----------------------------|-------------------------|
| 1 | 451.102,803 403.515,114 | 2 | 451.101,366 403.515,671 | 1.541 | 2 | 451.101,366 403.515,671 | 3 | 451.093,245 403.518,821 | 8.711 |
| 3 | 451.093,245 403.518,821 | 4 | 451.083,104 403.522,948 | 10.949 | 4 | 451.083,104 403.522,948 | 5 | 451.076,2 403.525,753 | 7.452 |

| Punct început | X / Y | Punct sfârșit | X / Y | Lungime segment (** (m) |
|---------------|----------------------------|---------------|----------------------------|-------------------------|
| 5 | 451.076,2 403.525,753 | 6 | 451.074,725 403.526,351 | 1.592 |
| 7 | 451.070,862 403.527,918 | 8 | 451.067,027 403.529,473 | 4.138 |
| 9 | 451.054,069 403.534,827 | 10 | 451.038,131 403.541,52 | 17.286 |
| 11 | 451.035,299 403.535,352 | 12 | 451.032,796 403.529,787 | 6.102 |
| 13 | 451.066,032 403.516,21 | 14 | 451.096,509 403.503,76 | 32.922 |
| 15 | 451.118,55 403.494,756 | 16 | 451.119,806 403.495,492 | 1.456 |
| 17 | 451.121,61 403.495,915 | 18 | 451.123,212 403.495,905 | 1.602 |
| 19 | 451.124,485 403.495,551 | 20 | 451.125,743 403.494,875 | 1.428 |
| 21 | 451.129,711 403.504,26 | 22 | 451.118,952 403.508,416 | 11.534 |

| Punct început | X / Y | Punct sfârșit | X / Y | Lungime segment (** (m) |
|---------------|----------------------------|---------------|----------------------------|-------------------------|
| 6 | 451.074,725 403.526,351 | 7 | 451.070,862 403.527,918 | 4.169 |
| 8 | 451.067,027 403.529,473 | 9 | 451.054,069 403.534,827 | 14.021 |
| 10 | 451.038,131 403.541,52 | 11 | 451.035,299 403.535,352 | 6.787 |
| 12 | 451.032,796 403.529,787 | 13 | 451.066,032 403.516,21 | 35.902 |
| 14 | 451.096,509 403.503,76 | 15 | 451.118,55 403.494,756 | 23.809 |
| 16 | 451.119,806 403.495,492 | 17 | 451.121,61 403.495,915 | 1.853 |
| 18 | 451.123,212 403.495,905 | 19 | 451.124,485 403.495,551 | 1.321 |
| 20 | 451.125,743 403.494,875 | 21 | 451.129,711 403.504,26 | 10.189 |
| 22 | 451.118,952 403.508,416 | 1 | 451.102,803 403.515,114 | 17.483 |

** Lungimile segmentelor sunt determinate în planul de proiecție Stereo 70 și sunt rotunjite la 1 milimetru.

*** Distanța dintre puncte este formată din segmente cumulate ce sunt mai mici decât valoarea 1 milimetru.

Neutilizabil în
Civil

**DATE DESPRE IMOBILUL NR. 10238**

Oficiul de Cadastru și Publicitate Imobiliară VALCEA
Biroul de Cadastru și Publicitate Imobiliară Ramnicu Valcea

A. Partea I. Descrierea imobilului

TEREN Intravilan

Adresa: Loc. Bujoreni, Jud. Valcea

| Nr. Crt | Nr cadastral Nr. topografic | Suprafața* (mp) | Observații / Referințe |
|---------|--------------------------------|-----------------|---|
| A1 | 40991 | 3.179 | Sector cadastral:38 Teren neimprejmuit; |

B. Partea II. Proprietari și acte

| Inscrieri privitoare la dreptul de proprietate și alte drepturi reale | | Referințe |
|---|---|-----------|
| 23886 / 03/03/2026 | | |
| Act Notarial nr. 545, din 02/03/2026 emis de Notar Public Banu Claudia-Mihaela (CONTRACT DE VANZARE-CUMPARARE;); | | |
| B7 | Intabulare, drept de PROPRIETATE, dobandit prin Conventie, cota actuala 8/25, cota initiala 8/25 1) SOCIETATEA DEMOLTHERM SRL, CIF:22089190 | A1 |
| 23887 / 03/03/2026 | | |
| Act Notarial nr. 545, din 02/03/2026 emis de Notar Public Banu Claudia-Mihaela (CONTRACT DE VANZARE-CUMPARARE;); | | |
| B9 | Intabulare, drept de PROPRIETATE, dobandit prin Conventie, cota actuala 17/25, cota initiala 17/25 1) SOCEANU LELU- GABRIEL, casatorit cu; 2) BURDUAZĂ ILEANA-MIHAELA | A1 |

C. Partea III. SARCINI .

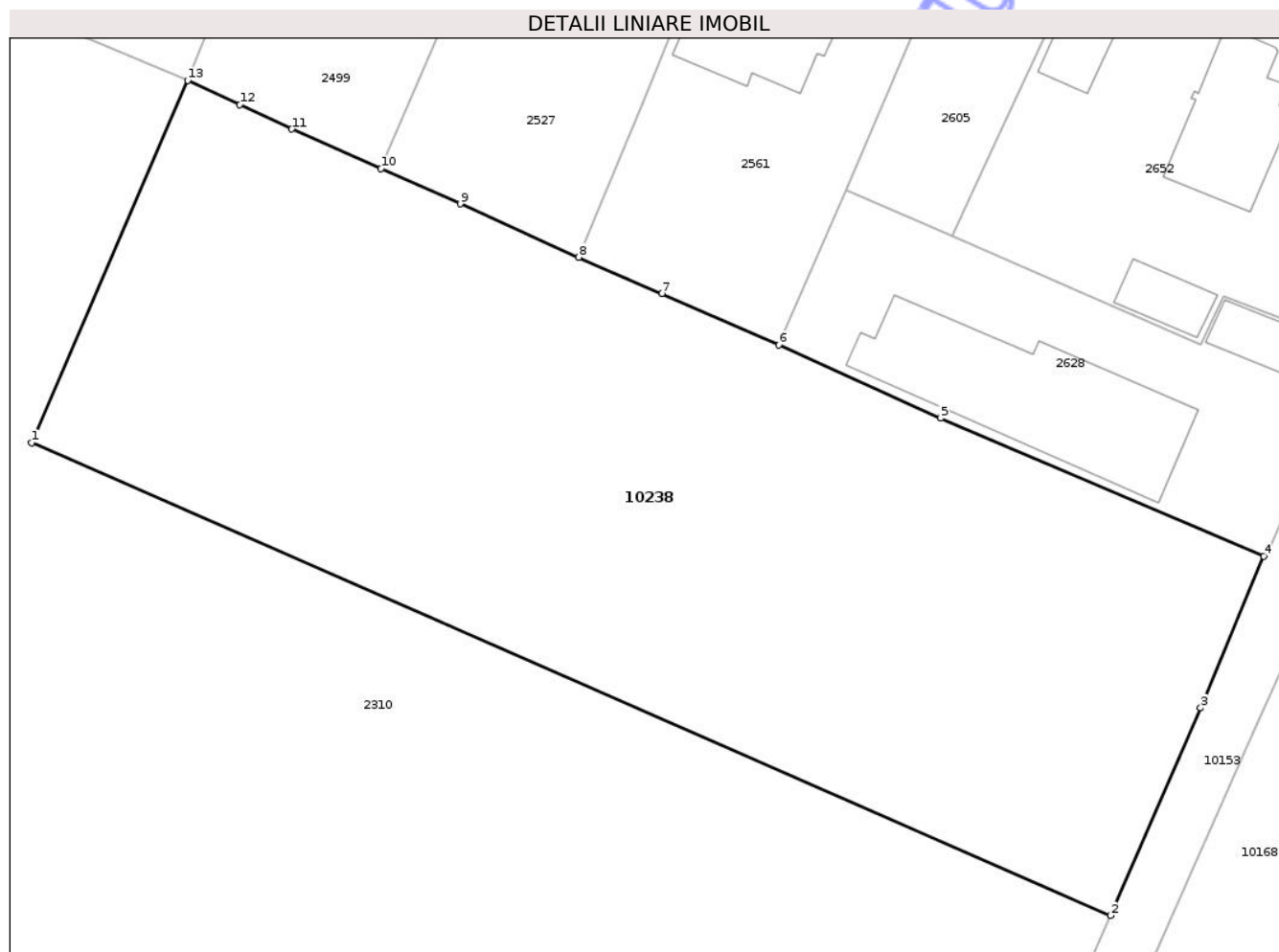
| Inscrieri privind dezmembramintele dreptului de proprietate, drepturi reale de garanție și sarcini | Referințe |
|--|-----------|
| NU SUNT | |

Anexa Nr. 1 La Partea I

Teren

| | | |
|--------------|-----------------|------------------------|
| Nr cadastral | Suprafața (mp)* | Observații / Referințe |
| 40991 | 3.179 | |

* Suprafața este determinată în planul de proiecție Stereo 70.



Date referitoare la teren

| Crt | Categorie folosință | Intra vilan | Suprafața (mp) | Tarla | Parcelă | Nr. topo | Observații / Referințe |
|-----|---------------------|-------------|----------------|-------|---------|----------|------------------------|
| 1 | livada | DA | 3.179 | 19 | 616 | - | Punct S.C.D.P. Valcea |

Lungime Segmente

1) Valorile lungimilor segmentelor sunt obținute din proiecție în plan.

| Punct început | X / Y | Punct sfârșit | X / Y | Lungime segment (** (m) |
|---------------|----------------------------|---------------|----------------------------|-------------------------|
| 1 | 450.330,125 405.130,832 | 2 | 450.419,896 405.091,523 | 98.0 |
| 2 | 450.419,896 405.091,523 | 3 | 450.427,402 405.108,779 | 18.818 |
| 3 | 450.427,402 405.108,779 | 4 | 450.432,662 405.121,411 | 13.683 |
| 4 | 450.432,662 405.121,411 | 5 | 450.405,757 405.132,884 | 29.249 |
| 5 | 450.405,757 405.132,884 | 6 | 450.392,299 405.138,979 | 14.774 |

| Punct început | X / Y | Punct sfârșit | X / Y | Lungime segment (** (m) |
|---------------|----------------------------|---------------|----------------------------|-------------------------|
| 6 | 450.392,299 405.138,979 | 7 | 450.382,586 405.143,238 | 10.606 |
| 7 | 450.382,586 405.143,238 | 8 | 450.375,653 405.146,278 | 7.57 |
| 8 | 450.375,653 405.146,278 | 9 | 450.365,798 405.150,709 | 10.805 |
| 9 | 450.365,798 405.150,709 | 10 | 450.359,205 405.153,634 | 7.213 |
| 10 | 450.359,205 405.153,634 | 11 | 450.351,782 405.156,928 | 8.121 |
| 11 | 450.351,782 405.156,928 | 12 | 450.347,45 405.158,951 | 4.781 |
| 12 | 450.347,45 405.158,951 | 13 | 450.343,117 405.160,974 | 4.782 |
| 13 | 450.343,117 405.160,974 | 1 | 450.330,125 405.130,832 | 32.823 |

** Lungimile segmentelor sunt determinate în planul de proiecție Stereo 70 și sunt rotunjite la 1 milimetru.

*** Distanța dintre puncte este formată din segmente cumulate ce sunt mai mici decât valoarea 1 milimetru.



DATE DESPRE IMOBILUL NR. 10239

Oficiul de Cadastru și Publicitate Imobiliară VALCEA
Biroul de Cadastru și Publicitate Imobiliară Ramnicu Valcea

A. Partea I. Descrierea imobilului

TEREN Intravilan

Adresa: Loc. Bujoreni, Jud. Valcea

| Nr. Crt | Nr cadastral Nr. topografic | Suprafața* (mp) | Observații / Referințe |
|---------|--------------------------------|-----------------|---|
| A1 | 41014 | 822 | Sector cadastral:47 Teren neimprejmuit; |

B. Partea II. Proprietari și acte

| Inscrieri privitoare la dreptul de proprietate și alte drepturi reale | | Referințe |
|--|---|-----------|
| 25284 / 06/03/2026 | | |
| Act Notarial nr. 285, din 24/04/2012 emis de BNP Stoian Alin Marian (CONTRACT DE VANZARE-CUMPARARE;); | | |
| B4 | Intabulare, drept de PROPRIETATE bun comun, dobandit prin Conventie, cota actuala 1/1, cota initiala 1/1 1) ZAMFIRESCU LIVIU - GHEORGHE 2) ZAMFIRESCU ALEXANDRA GEORGIA, soti; <i>OBSERVATII: pozitie transcrisa din CF 40742/Bujoreni, inscrisa prin incheierea nr. 23692 din 12/03/2025; pozitie transcrisa din CF 40511/Bujoreni, inscrisa prin incheierea nr. 43145 din 24/05/2024; pozitie transcrisa din CF 35841/Bujoreni, inscrisa prin incheierea nr. 15930 din 25/04/2012;</i> | A1 |

C. Partea III. SARCINI .

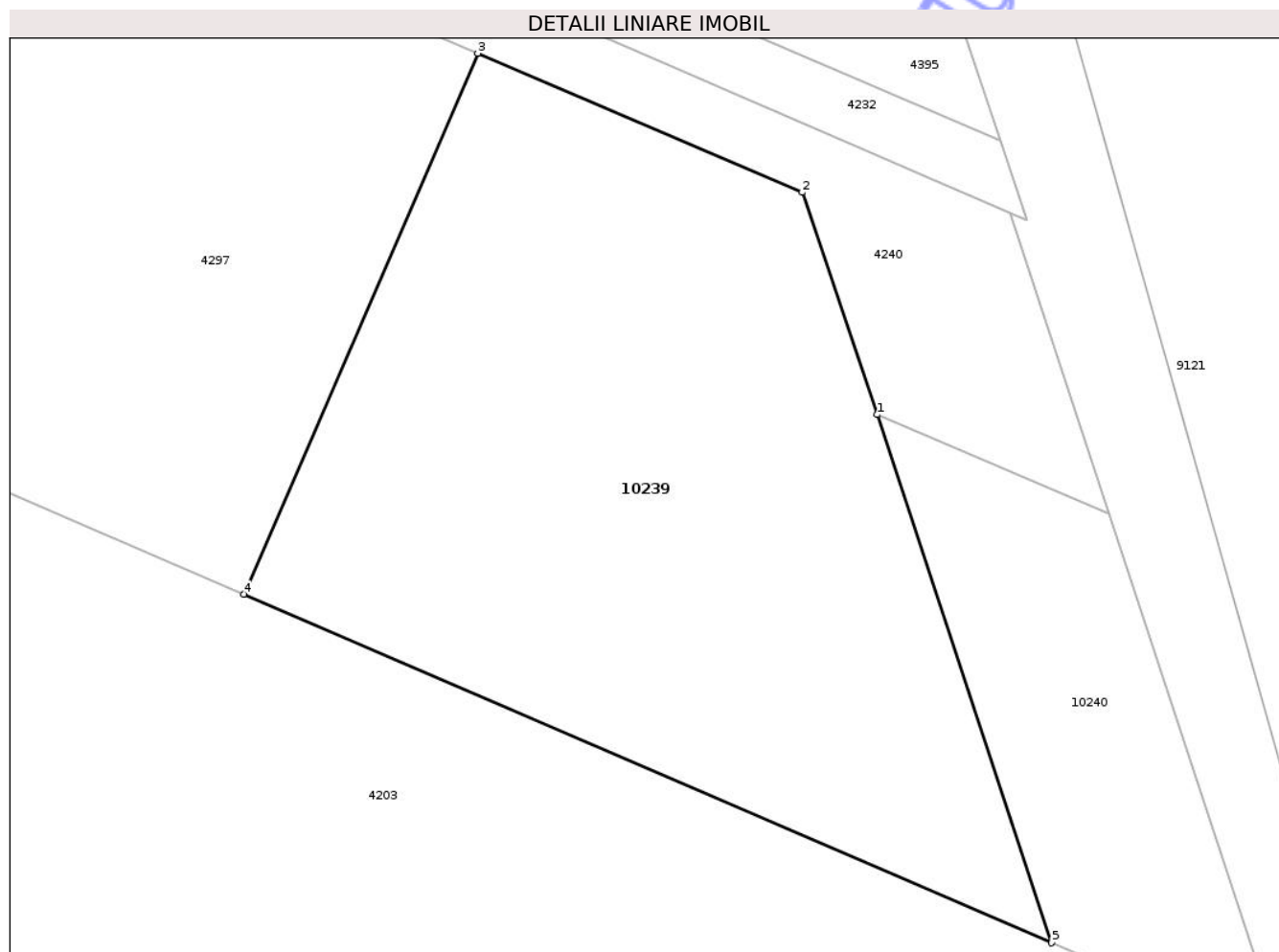
| Inscrieri privind dezmembramintele dreptului de proprietate, drepturi reale de garanție și sarcini | Referințe |
|--|-----------|
| NU SUNT | |

Anexa Nr. 1 La Partea I

Teren

| | | |
|--------------|-----------------|------------------------|
| Nr cadastral | Suprafața (mp)* | Observații / Referințe |
| 41014 | 822 | |

* Suprafața este determinată în planul de proiecție Stereo 70.



Date referitoare la teren

| Crt | Categorie folosință | Intra vilan | Suprafața (mp) | Tarla | Parcelă | Nr. topo | Observații / Referințe |
|-----|---------------------|-------------|----------------|-------|---------|----------|------------------------|
| 1 | arabil | DA | 822 | - | - | - | punctul IN LUNCA |

Lungime Segmente

1) Valorile lungimilor segmentelor sunt obținute din proiecție în plan.

| Punct început | X / Y | Punct sfârșit | X / Y | Lungime segment (** (m) |
|---------------|----------------------------|---------------|----------------------------|-------------------------|
| 1 | 451.110,73 404.885,177 | 2 | 451.107,158 404.895,728 | 11.139 |
| 2 | 451.107,158 404.895,728 | 3 | 451.091,743 404.902,342 | 16.774 |
| 3 | 451.091,743 404.902,342 | 4 | 451.080,618 404.876,658 | 27.99 |
| 4 | 451.080,618 404.876,658 | 5 | 451.119,018 404.860,098 | 41.819 |
| 5 | 451.119,018 404.860,098 | 1 | 451.110,73 404.885,177 | 26.413 |

** Lungimile segmentelor sunt determinate în planul de proiecție Stereo 70 și sunt rotunjite la 1 milimetru.

*** Distanța dintre puncte este formată din segmente cumulate ce sunt mai mici decât valoarea 1 milimetru.

Neutilizabil în Circuitul
Civil



DATE DESPRE IMOBILUL NR. 10240

Oficiul de Cadastru și Publicitate Imobiliară VALCEA
Biroul de Cadastru și Publicitate Imobiliară Ramnicu Valcea

A. Partea I. Descrierea imobilului

TEREN Intravilan

Adresa: Loc. Bujoreni, Jud. Valcea

| Nr. Crt | Nr cadastral Nr. topografic | Suprafața* (mp) | Observații / Referințe |
|---------|--------------------------------|-----------------|---|
| A1 | 41015 | 238 | Sector cadastral:47 Teren neimprejmuit; |

B. Partea II. Proprietari și acte

| Inscrieri privitoare la dreptul de proprietate și alte drepturi reale | | Referințe |
|--|---|-----------|
| 25284 / 06/03/2026 | | |
| Act Notarial nr. 285, din 24/04/2012 emis de BNP Stoian Alin Marian (CONTRACT DE VANZARE-CUMPARARE;); | | |
| B4 | Intabulare, drept de PROPRIETATE bun comun, dobandit prin Conventie, cota actuala 1/1, cota initiala 1/1 1) ZAMFIRESCU LIVIU - GHEORGHE 2) ZAMFIRESCU ALEXANDRA GEORGIA, soti; <i>OBSERVATII: pozitie transcrisa din CF 40742/Bujoreni, inscrisa prin incheierea nr. 23692 din 12/03/2025; pozitie transcrisa din CF 40511/Bujoreni, inscrisa prin incheierea nr. 43145 din 24/05/2024; pozitie transcrisa din CF 35841/Bujoreni, inscrisa prin incheierea nr. 15930 din 25/04/2012;</i> | A1 |

C. Partea III. SARCINI .

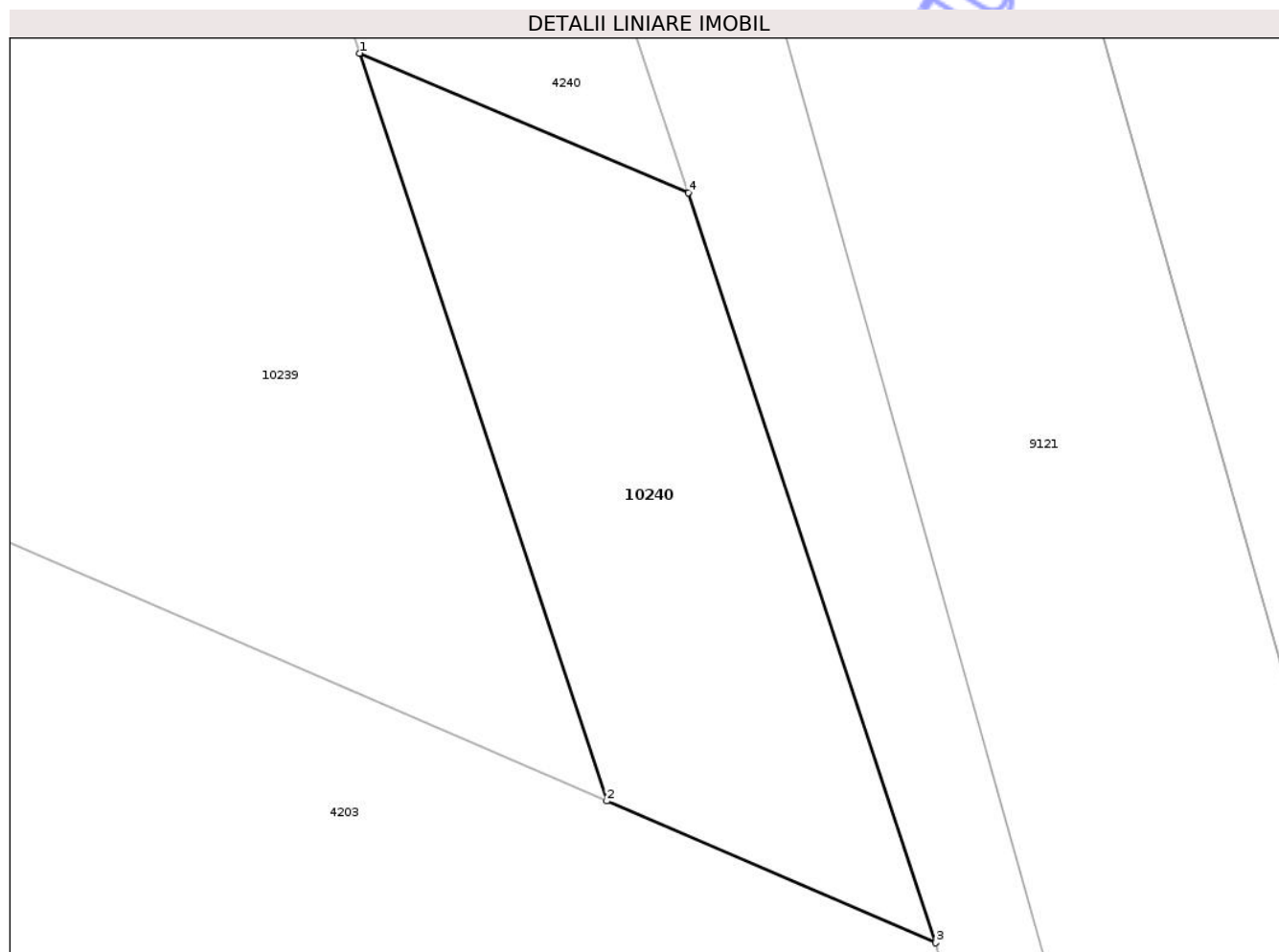
| Inscrieri privind dezmembramintele dreptului de proprietate, drepturi reale de garanție și sarcini | Referințe |
|--|-----------|
| NU SUNT | |

Anexa Nr. 1 La Partea I

Teren

| | | |
|--------------|-----------------|------------------------|
| Nr cadastral | Suprafața (mp)* | Observații / Referințe |
| 41015 | 238 | |

* Suprafața este determinată în planul de proiecție Stereo 70.



Date referitoare la teren

| Crt | Categorie folosință | Intra vilan | Suprafața (mp) | Tarla | Parcelă | Nr. topo | Observații / Referințe |
|-----|---------------------|-------------|----------------|-------|---------|----------|------------------------|
| 1 | arabil | DA | 238 | - | - | - | punctul IN LUNCA |

Lungime Segmente

1) Valorile lungimilor segmentelor sunt obținute din proiecție în plan.

| Punct început | X / Y | Punct sfârșit | X / Y | Lungime segment (** (m) |
|---------------|----------------------------|---------------|----------------------------|-------------------------|
| 1 | 451.110,73 404.885,177 | 2 | 451.119,018 404.860,098 | 26.413 |
| 2 | 451.119,018 404.860,098 | 3 | 451.130,051 404.855,34 | 12.015 |
| 3 | 451.130,051 404.855,34 | 4 | 451.121,75 404.880,493 | 26.487 |
| 4 | 451.121,75 404.880,493 | 1 | 451.110,73 404.885,177 | 11.974 |

** Lungimile segmentelor sunt determinate în planul de proiecție Stereo 70 și sunt rotunjite la 1 milimetru.

*** Distanţa dintre puncte este formată din segmente cumulate ce sunt mai mici decât valoarea 1 milimetru.

Neutilizabil în Circuitul
Civil



DATE DESPRE IMOBILUL NR. 10241

Oficiul de Cadastru și Publicitate Imobiliară VALCEA
Biroul de Cadastru și Publicitate Imobiliară Ramnicu Valcea

A. Partea I. Descrierea imobilului

TEREN Intravilan

Adresa: Loc. Malu Alb, Jud. Valcea

| Nr. Crt | Nr cadastral Nr. topografic | Suprafața* (mp) | Observații / Referințe |
|---------|-----------------------------|-----------------|---|
| A1 | 41012 | 502 | Sector cadastral:49 Teren neimprejmuit; |

B. Partea II. Proprietari și acte

| Inscrieri privitoare la dreptul de proprietate și alte drepturi reale | Referințe |
|--|-----------|
| 24417 / 04/03/2026 | |
| Act Notarial nr. 2369, din 17/05/2005 emis de Notar Public Gutau Mariana (CONTRACT DE VANZARE-CUMPARARE;); | |
| B3 | A1 |
| Intabulare, drept de PROPRIETATE, dobandit prin Conventie, cota actuala 1/1, cota initiala 1/1 | |
| 1) LIXANDROAIA MARCEL | |
| 2) LIXANDROAIA ELENA, lipsă CNP; sotii; | |
| OBSERVATII: pozitie transcrisa din CF 40953/Bujoreni, inscrisa prin incheierea nr. 136111 din 17/12/2025; pozitie transcrisa din CF 39347/Bujoreni, inscrisa prin incheierea nr. 8053 din 18/05/2005; bun comun; | |

C. Partea III. SARCINI .

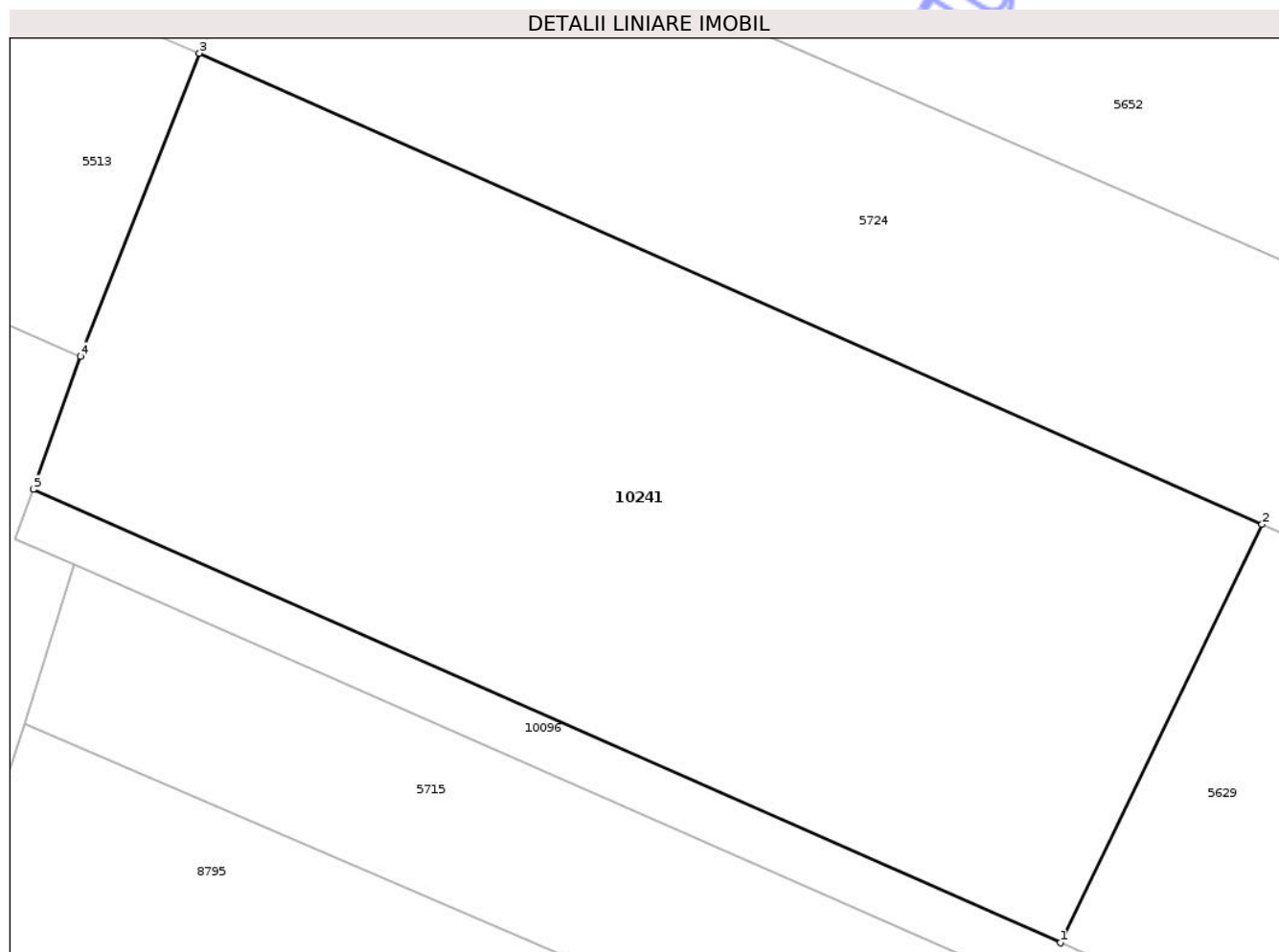
| Inscrieri privind dezmembramintele dreptului de proprietate, drepturi reale de garanție și sarcini | Referințe |
|--|-----------|
| NU SUNT | |

Anexa Nr. 1 La Partea I

Teren

| | | |
|--------------|-----------------|------------------------|
| Nr cadastral | Suprafața (mp)* | Observații / Referințe |
| 41012 | 502 | |

* Suprafața este determinată în planul de proiecție Stereo 70.



Date referitoare la teren

| Crt | Categorie folosință | Intravilan | Suprafața (mp) | Tarla | Parcelă | Nr. topo | Observații / Referințe |
|-----|---------------------|------------|----------------|-------|---------|----------|------------------------|
| 1 | arabil | DA | 502 | - | - | - | punct Ciresii Ilenii |

Lungime Segmente

1) Valorile lungimilor segmentelor sunt obținute din proiecție în plan.

| Punct început | X / Y | Punct sfârșit | X / Y | Lungime segment (** (m) |
|---------------|----------------------------|---------------|----------------------------|-------------------------|
| 1 | 451.762,356 404.488,871 | 2 | 451.768,559 404.501,724 | 14.272 |
| 2 | 451.768,559 404.501,724 | 3 | 451.735,902 404.516,191 | 35.718 |
| 3 | 451.735,902 404.516,191 | 4 | 451.732,248 404.506,882 | 10.0 |
| 4 | 451.732,248 404.506,882 | 5 | 451.730,795 404.502,8 | 4.333 |
| 5 | 451.730,795 404.502,8 | 1 | 451.762,356 404.488,871 | 34.498 |

** Lungimile segmentelor sunt determinate în planul de proiecţie Stereo 70 şi sunt rotunjite la 1 milimetru.

*** Distanţa dintre puncte este formată din segmente cumulate ce sunt mai mici decât valoarea 1 milimetru.

Neutilizabil în Circuitul
Civil



DATE DESPRE IMOBILUL NR. 10242

Oficiul de Cadastru și Publicitate Imobiliară VALCEA
Biroul de Cadastru și Publicitate Imobiliară Ramnicu Valcea

A. Partea I. Descrierea imobilului

TEREN Intravilan

Adresa: Loc. Malu Alb, Jud. Valcea

| Nr. Crt | Nr cadastral Nr. topografic | Suprafața* (mp) | Observații / Referințe |
|---------|--------------------------------|-----------------|---|
| A1 | 41010 | 500 | Sector cadastral:49 Teren neimprejmuit; |

B. Partea II. Proprietari și acte

| Inscrieri privitoare la dreptul de proprietate și alte drepturi reale | Referințe |
|--|-----------|
| 24417 / 04/03/2026 | |
| Act Notarial nr. 2369, din 17/05/2005 emis de Notar Public Gutau Mariana (CONTRACT DE VANZARE-CUMPARARE;); | |
| B3 | A1 |
| Intabulare, drept de PROPRIETATE, dobandit prin Conventie, cota actuala 1/1, cota initiala 1/1 | |
| 1) LIXANDROAIA MARCEL | |
| 2) LIXANDROAIA ELENA, lipsă CNP; sotii; | |
| OBSERVATII: pozitie transcrisa din CF 40953/Bujoreni, inscrisa prin incheierea nr. 136111 din 17/12/2025; pozitie transcrisa din CF 39347/Bujoreni, inscrisa prin incheierea nr. 8053 din 18/05/2005; bun comun; | |

C. Partea III. SARCINI .

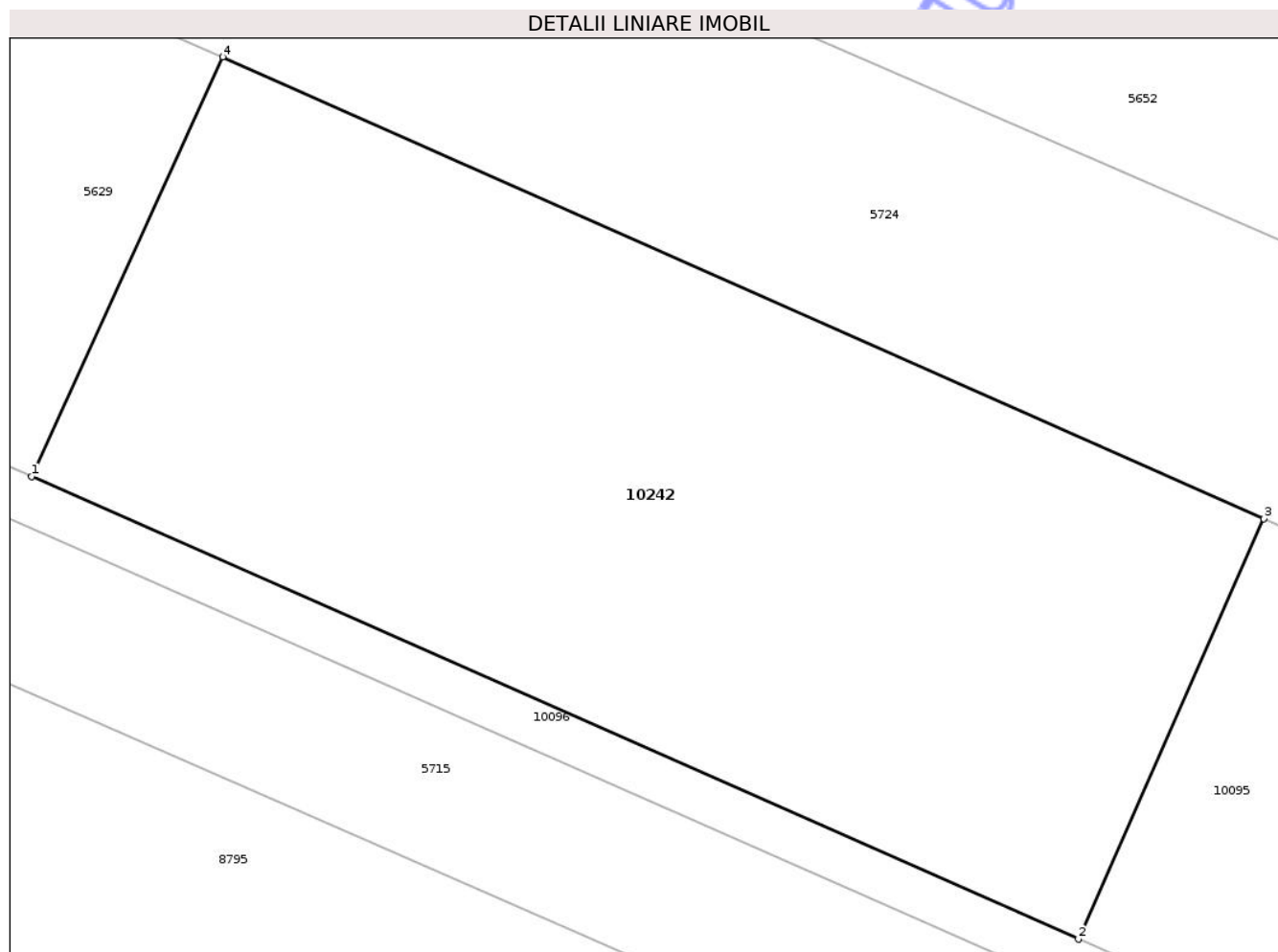
| Inscrieri privind dezmembramintele dreptului de proprietate, drepturi reale de garanție și sarcini | Referințe |
|--|-----------|
| NU SUNT | |

Anexa Nr. 1 La Partea I

Teren

| | | |
|--------------|-----------------|------------------------|
| Nr cadastral | Suprafața (mp)* | Observații / Referințe |
| 41010 | 500 | |

* Suprafața este determinată în planul de proiecție Stereo 70.



Date referitoare la teren

| Crt | Categorie folosință | Intra vilan | Suprafața (mp) | Tarla | Parcelă | Nr. topo | Observații / Referințe |
|-----|---------------------|-------------|----------------|-------|---------|----------|------------------------|
| 1 | arabil | DA | 500 | - | - | - | punct Ciresii Ilenii |

Lungime Segmente

1) Valorile lungimilor segmentelor sunt obținute din proiecție în plan.

| Punct început | X / Y | Punct sfârșit | X / Y | Lungime segment (** (m) |
|---------------|----------------------------|---------------|----------------------------|-------------------------|
| 1 | 451.794,629 404.474,628 | 2 | 451.826,924 404.460,375 | 35.3 |
| 2 | 451.826,924 404.460,375 | 3 | 451.832,645 404.473,335 | 14.167 |
| 3 | 451.832,645 404.473,335 | 4 | 451.800,52 404.487,566 | 35.136 |
| 4 | 451.800,52 404.487,566 | 1 | 451.794,629 404.474,628 | 14.216 |

** Lungimile segmentelor sunt determinate în planul de proiecție Stereo 70 și sunt rotunjite la 1 milimetru.

*** Distanţa dintre puncte este formată din segmente cumulate ce sunt mai mici decât valoarea 1 milimetru.

Neutilizabil în Circuitul
Civil

**DATE DESPRE IMOBILUL NR. 10243**

Oficiul de Cadastru și Publicitate Imobiliară VALCEA
Biroul de Cadastru și Publicitate Imobiliară Ramnicu Valcea

A. Partea I. Descrierea imobilului

TEREN Extravilan

Nr. cadastral vechi:1061

Adresa: Jud. Valcea

| Nr. Crt | Nr cadastral Nr. topografic | Suprafața* (mp) | Observații / Referințe |
|---------|-----------------------------|-----------------|---|
| A1 | | 508 | Sector cadastral:38 Teren neimprejmuit; |

B. Partea II. Proprietari și acte

| Inscrieri privitoare la dreptul de proprietate și alte drepturi reale | Referințe |
|--|-----------|
| / | |
| Act Notarial nr. 2553, din 28/06/2005 emis de NP MITROI MARIA (ACT DE PARTAJ VOLUNTAR;); | |
| B1 | A1 |
| Intabulare, drept de PROPRIETATE prin partaj voluntar, dobandit prin Succesiune, cota actuala 1/1, cota initiala 1/1 | |
| 1) ILIESCU PAULA-GHEORGHITA, lipsă CNP; | |

C. Partea III. SARCINI .

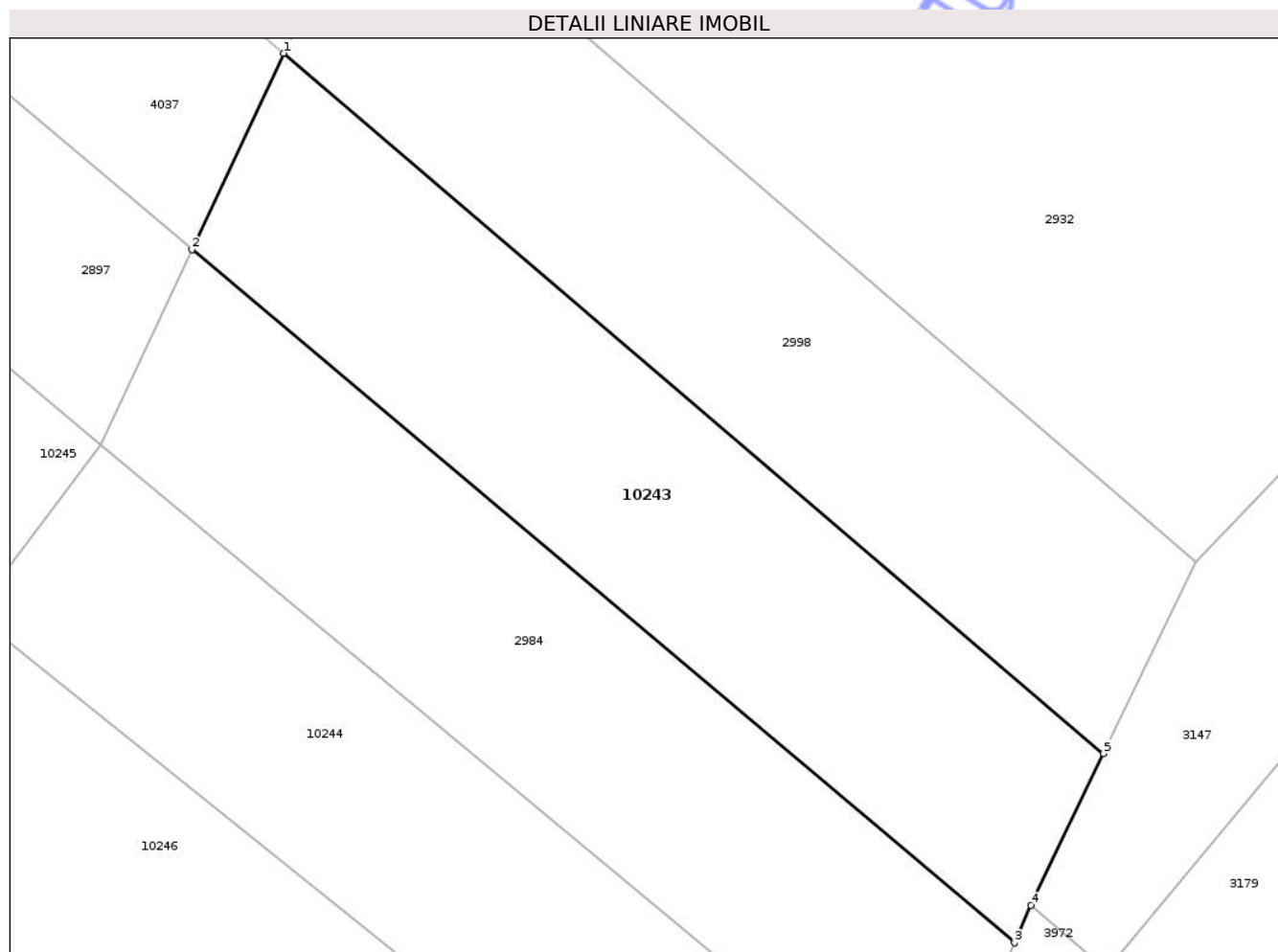
| Inscrieri privind dezmembramintele dreptului de proprietate, drepturi reale de garanție și sarcini | Referințe |
|--|-----------|
| NU SUNT | |

Anexa Nr. 1 La Partea I

Teren

| | | |
|--------------|-----------------|------------------------|
| Nr cadastral | Suprafața (mp)* | Observații / Referințe |
| | 508 | |

* Suprafața este determinată în planul de proiecție Stereo 70.



Date referitoare la teren

| Crt | Categorie folosință | Intra vilan | Suprafața (mp) | Tarla | Parcelă | Nr. topo | Observații / Referințe |
|-----|---------------------|-------------|----------------|------------------|----------|----------|------------------------|
| 1 | padure | NU | 508 | UP 1 VLADESTI | UA 120 C | - | |

Lungime Segmente

1) Valorile lungimilor segmentelor sunt obținute din proiecție în plan.

| Punct început | X / Y | Punct sfârșit | X / Y | Lungime segment (** (m) |
|---------------|----------------------------|---------------|----------------------------|-------------------------|
| 1 | 450.563,372 405.947,565 | 2 | 450.558,979 405.938,153 | 10.387 |
| 2 | 450.558,979 405.938,153 | 3 | 450.598,422 405.904,943 | 51.562 |
| 3 | 450.598,422 405.904,943 | 4 | 450.599,195 405.906,739 | 1.955 |
| 4 | 450.599,195 405.906,739 | 5 | 450.602,676 405.914,013 | 8.064 |
| 5 | 450.602,676 405.914,013 | 1 | 450.563,372 405.947,565 | 51.677 |

** Lungimile segmentelor sunt determinate în planul de proiecție Stereo 70 și sunt rotunjite la 1 milimetru.

*** Distanța dintre puncte este formată din segmente cumulate ce sunt mai mici decât valoarea 1 milimetru.

Neutilizabil în Circuitul
Civil

**DATE DESPRE IMOBILUL NR. 10244**

Oficiul de Cadastru și Publicitate Imobiliară VALCEA
Biroul de Cadastru și Publicitate Imobiliară Ramnicu Valcea

A. Partea I. Descrierea imobilului

TEREN Extravilan

Nr. cadastral vechi:1063

Adresa: Jud. Valcea

| Nr. Crt | Nr cadastral Nr. topografic | Suprafața* (mp) | Observații / Referințe |
|---------|-----------------------------|-----------------|---|
| A1 | | 505 | Sector cadastral:38 Teren neimprejmuit; |

B. Partea II. Proprietari și acte

| Inscrieri privitoare la dreptul de proprietate și alte drepturi reale | Referințe |
|--|-----------|
| / | |
| Act Notarial nr. 2553, din 28/06/2005 emis de NP MITROI MARIA (ACT DE PARTAJ VOLUNTAR;); | |
| B1 | A1 |
| Intabulare, drept de PROPRIETATE prin partaj voluntar, dobandit prin Succesiune, cota actuala 1/1, cota initiala 1/1 | |
| 1) ILIESCU NICU-VASILION, lipsă CNP; | |

C. Partea III. SARCINI .

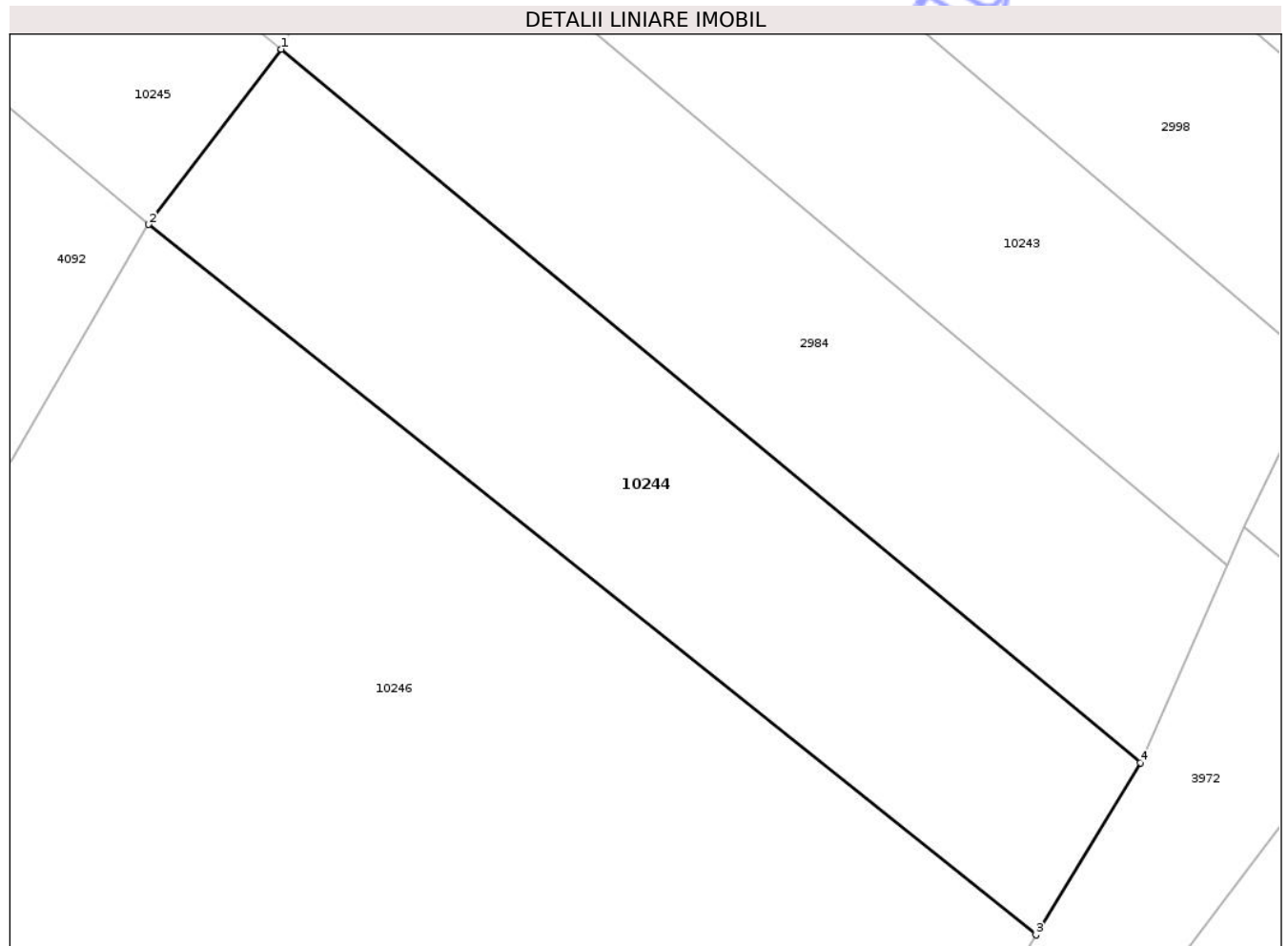
| Inscrieri privind dezmembramintele dreptului de proprietate, drepturi reale de garanție și sarcini | Referințe |
|--|-----------|
| NU SUNT | |

Anexa Nr. 1 La Partea I

Teren

| | | |
|--------------|-----------------|------------------------|
| Nr cadastral | Suprafața (mp)* | Observații / Referințe |
| | 505 | |

* Suprafața este determinată în planul de proiecție Stereo 70.



Date referitoare la teren

| Crt | Categorie folosință | Intra vilan | Suprafața (mp) | Tarla | Parcelă | Nr. topo | Observații / Referințe |
|-----|---------------------|-------------|----------------|------------------|----------|----------|------------------------|
| 1 | padure | NU | 505 | UP 1 VLADESTI | UA 120 C | - | |

Lungime Segmente

1) Valorile lungimilor segmentelor sunt obținute din proiecție în plan.

| Punct început | X / Y | Punct sfârșit | X / Y | Lungime segment (** (m) |
|---------------|----------------------------|---------------|----------------------------|-------------------------|
| 1 | 450.554,613 405.928,8 | 2 | 450.548,481 405.920,698 | 10.161 |
| 2 | 450.548,481 405.920,698 | 3 | 450.589,543 405.887,864 | 52.575 |
| 3 | 450.589,543 405.887,864 | 4 | 450.594,379 405.895,812 | 9.304 |
| 4 | 450.594,379 405.895,812 | 1 | 450.554,613 405.928,8 | 51.668 |

** Lungimile segmentelor sunt determinate în planul de proiecție Stereo 70 și sunt rotunjite la 1 milimetru.

*** Distanța dintre puncte este formată din segmente cumulate ce sunt mai mici decât valoarea 1 milimetru.

Neutilizabil în Circuitul
Civil

**DATE DESPRE IMOBILUL NR. 10245**

Oficiul de Cadastru și Publicitate Imobiliară VALCEA
Biroul de Cadastru și Publicitate Imobiliară Ramnicu Valcea

A. Partea I. Descrierea imobilului

TEREN Extravilan

Nr. cadastral vechi:1069

Adresa: Jud. Valcea

| Nr. Crt | Nr cadastral Nr. topografic | Suprafața* (mp) | Observații / Referințe |
|---------|-----------------------------|-----------------|---|
| A1 | | 503 | Sector cadastral:38 Teren neimprejmuit; |

B. Partea II. Proprietari și acte

| Inscrieri privitoare la dreptul de proprietate și alte drepturi reale | Referințe |
|--|-----------|
| / | |
| Act Notarial nr. 2553, din 28/06/2005 emis de NP MITROI MARIA (ACT DE PARTAJ VOLUNTAR;); | |
| B1 | A1 |
| Intabulare, drept de PROPRIETATE prin partaj voluntar, dobandit prin Succesiune, cota actuala 1/1, cota initiala 1/1 | |
| 1) ILIESCU NICU-VASILION, lipsă CNP; | |

C. Partea III. SARCINI .

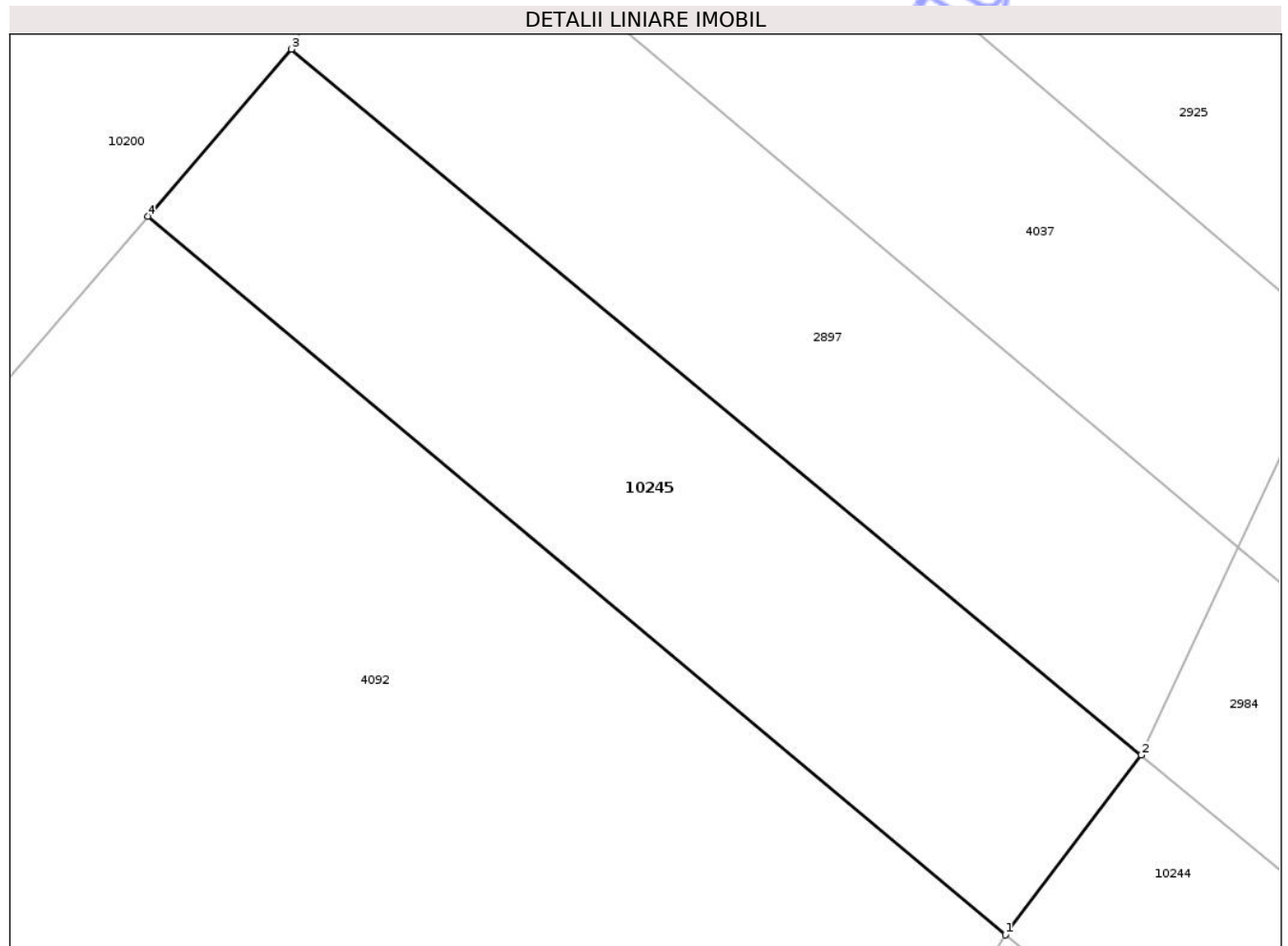
| Inscrieri privind dezmembramintele dreptului de proprietate, drepturi reale de garanție și sarcini | Referințe |
|--|-----------|
| NU SUNT | |

Anexa Nr. 1 La Partea I

Teren

| | | |
|--------------|-----------------|------------------------|
| Nr cadastral | Suprafața (mp)* | Observații / Referințe |
| | 503 | |

* Suprafața este determinată în planul de proiecție Stereo 70.



Date referitoare la teren

| Crt | Categorie folosință | Intra vilan | Suprafața (mp) | Tarla | Parcelă | Nr. topo | Observații / Referințe |
|-----|---------------------|-------------|----------------|------------------|----------|----------|------------------------|
| 1 | padure | NU | 503 | UP 1 VLADESTI | UA 120 C | - | |

Lungime Segmente

1) Valorile lungimilor segmentelor sunt obținute din proiecție în plan.

| Punct început | X / Y | Punct sfârșit | X / Y | Lungime segment (** (m) |
|---------------|----------------------------|---------------|----------------------------|-------------------------|
| 1 | 450.548,481 405.920,698 | 2 | 450.554,613 405.928,8 | 10.161 |
| 2 | 450.554,613 405.928,8 | 3 | 450.516,287 405.960,594 | 49.797 |
| 3 | 450.516,287 405.960,594 | 4 | 450.509,804 405.953,073 | 9.929 |
| 4 | 450.509,804 405.953,073 | 1 | 450.548,481 405.920,698 | 50.439 |

** Lungimile segmentelor sunt determinate în planul de proiecție Stereo 70 și sunt rotunjite la 1 milimetru.

*** Distanța dintre puncte este formată din segmente cumulate ce sunt mai mici decât valoarea 1 milimetru.

Neutilizabil în Circuitul
Civil

**DATE DESPRE IMOBILUL NR. 10246**

Oficiul de Cadastru și Publicitate Imobiliară VALCEA
Biroul de Cadastru și Publicitate Imobiliară Ramnicu Valcea

A. Partea I. Descrierea imobilului

TEREN Extravilan

Nr. cadastral vechi:1064

Adresa: Jud. Valcea

| Nr. Crt | Nr cadastral Nr. topografic | Suprafața* (mp) | Observații / Referințe |
|---------|-----------------------------|-----------------|---|
| A1 | | 2.033 | Sector cadastral:38 Teren neimprejmuit; |

B. Partea II. Proprietari și acte

| Inscrieri privitoare la dreptul de proprietate și alte drepturi reale | Referințe |
|--|-----------|
| / | |
| Act Notarial nr. 2553, din 28/06/2005 emis de NP MITROI MARIA (ACT DE PARTAJ VOLUNTAR;); | |
| B1 | A1 |
| Intabulare, drept de PROPRIETATE prin partaj voluntar, dobandit prin Succesiune, cota actuala 1/1, cota initiala 1/1 | |
| 1) GOLOGAN ELENA, lipsă CNP; | |

C. Partea III. SARCINI .

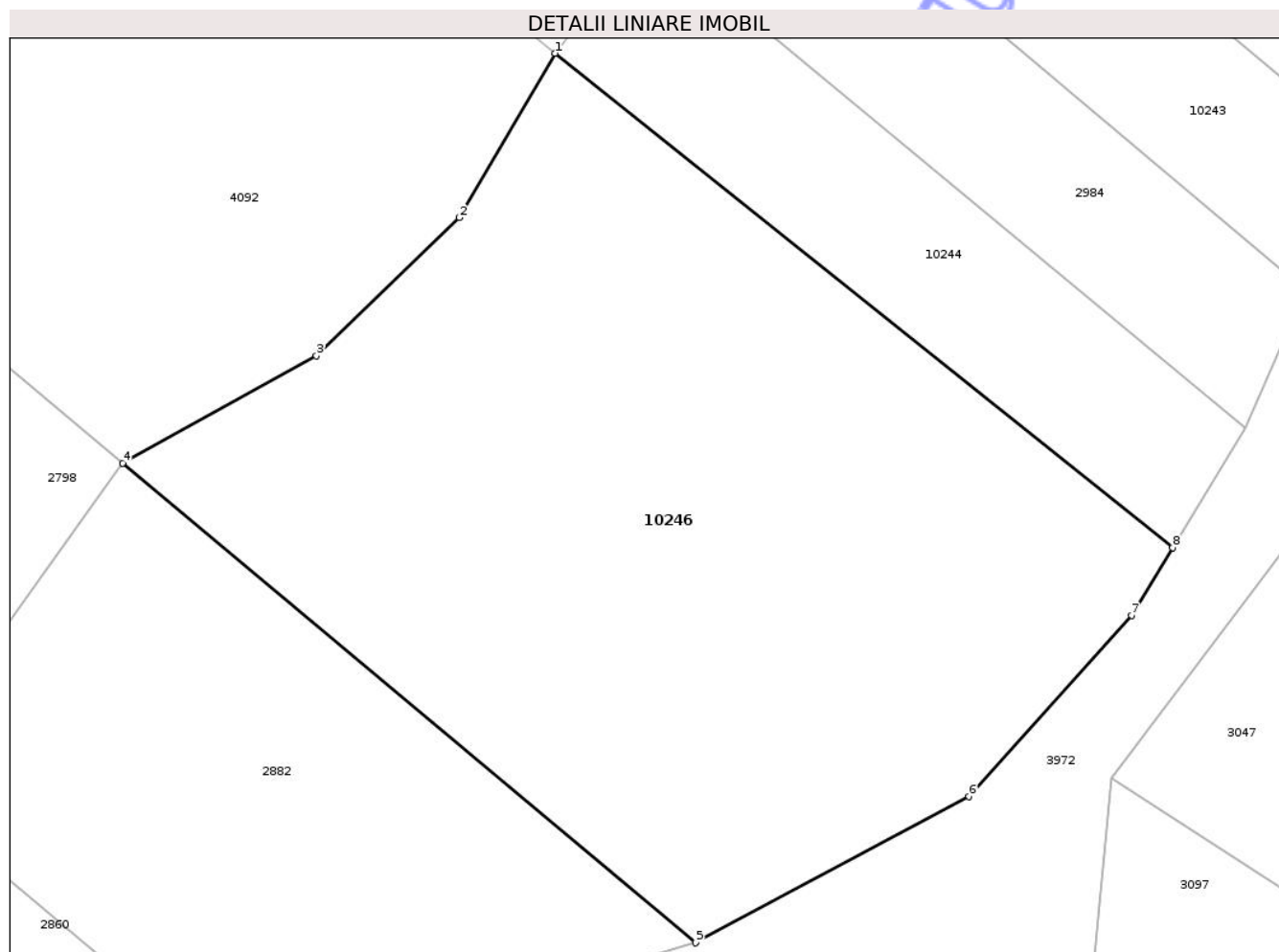
| Inscrieri privind dezmembramintele dreptului de proprietate, drepturi reale de garanție și sarcini | Referințe |
|--|-----------|
| NU SUNT | |

Anexa Nr. 1 La Partea I

Teren

| | | |
|--------------|-----------------|------------------------|
| Nr cadastral | Suprafața (mp)* | Observații / Referințe |
| | 2.033 | |

* Suprafața este determinată în planul de proiecție Stereo 70.



Date referitoare la teren

| Crt | Categorie folosință | Intravilan | Suprafața (mp) | Tarla | Parcelă | Nr. topo | Observații / Referințe |
|-----|---------------------|------------|----------------|------------------|----------|----------|------------------------|
| 1 | padure | NU | 2.033 | UP 1 VLADESTI | UA 120 C | - | |

Lungime Segmente

1) Valorile lungimilor segmentelor sunt obținute din proiecție în plan.

| Punct început | X / Y | Punct sfârșit | X / Y | Lungime segment (** (m) |
|---------------|----------------------------|---------------|----------------------------|-------------------------|
| 1 | 450.548,481 405.920,698 | 2 | 450.542,134 405.909,778 | 12.631 |
| 2 | 450.542,134 405.909,778 | 3 | 450.532,63 405.900,6 | 13.212 |
| 3 | 450.532,63 405.900,6 | 4 | 450.519,748 405.893,472 | 14.723 |
| 4 | 450.519,748 405.893,472 | 5 | 450.557,814 405.861,611 | 49.64 |
| 5 | 450.557,814 405.861,611 | 6 | 450.576,011 405.871,321 | 20.626 |

| Punct început | X / Y | Punct sfârșit | X / Y | Lungime segment (** (m) |
|---------------|----------------------------|---------------|----------------------------|-------------------------|
| 6 | 450.576,011 405.871,321 | 7 | 450.586,804 405.883,362 | 16.17 |
| 7 | 450.586,804 405.883,362 | 8 | 450.589,543 405.887,864 | 5.27 |
| 8 | 450.589,543 405.887,864 | 1 | 450.548,481 405.920,698 | 52.575 |

** Lungimile segmentelor sunt determinate în planul de proiecție Stereo 70 și sunt rotunjite la 1 milimetru.

*** Distanța dintre puncte este formată din segmente cumulate ce sunt mai mici decât valoarea 1 milimetru.

Neutilizabil în Circuitul Civil

