DATE DESPRE IMOBILUL NR. 4059

Oficiul de Cadastru şi Publicitate Imobiliară VALCEA
Biroul de Cadastru şi Publicitate Imobiliară Ramnicu Valcea

A. Partea I. Descrierea imobilului

TEREN Intravilan

Adresa: Loc. Dragoesti, Jud. Valcea

Nr. Crt	Nr cadastral Nr. topografic	Suprafaţa* (mp)	Observaţii / Referinţe
A1		1	Sector cadastral:20 Teren neimprejmuit;

Construcţii

Crt	Nr cadastral Nr. topografic	Adresa	Observaţii / Referinţe
A1.1	-C1	Loc. Dragoesti, Jud. Valcea	Nr. niveluri:1; S. construita la sol:1 mp; S. construita desfasurata:1 mp;

B. Partea II. Proprietari şi acte

Inscrieri privitoare la dreptul de proprietate şi alte drepturi reale		Referinţe
/		
Act Normativ nr. 1705, din 29/11/2006 emis de GUVERNUL ROMANIEI (; LEGEA NR. 123/10.07.2012 EMISA DE PARLAMENTUL ROMANIEI);		
B1	Intabulare, drept de PROPRIETATE, dobandit prin Lege, cota actuala 1/1, cota initiala 1/1	A1, A1.1
	1) **STATUL ROMAN**, CIF:9999999999999, DOMENIUL PUBLICIipsă CUI;	
Act Administrativ nr. 6, din 20/06/2005 emis de MINISTERUL ECONOMIEI SI COMERTULUI (CONTRACT DE CONCESIUNE;);		
B2	Intabulare, drept de CONCESIUNE, cota actuala 1/1, cota initiala 1/1	A1.1
	1) **DISTRIBUTIE ENERGIE OLTENIA SA**, CIF:14491102	

C. Partea III. SARCINI .

Inscrieri privind dezmembramintele dreptului de proprietate, drepturi reale de garanţie şi sarcini	Referinţe
NU SUNT	

Document care conține date cu caracter personal, protejat de prevederile Regulamentului (UE) nr. 679/2016 și Legii 190/2018

Anexa Nr. 1 La Partea I

Teren

Nr cadastral	Suprafaţa (mp)*	Observaţii / Referinţe
	1	

* Suprafaţa este determinată in planul de proiecţie Stereo 70.

DETALII LINIARE IMOBIL

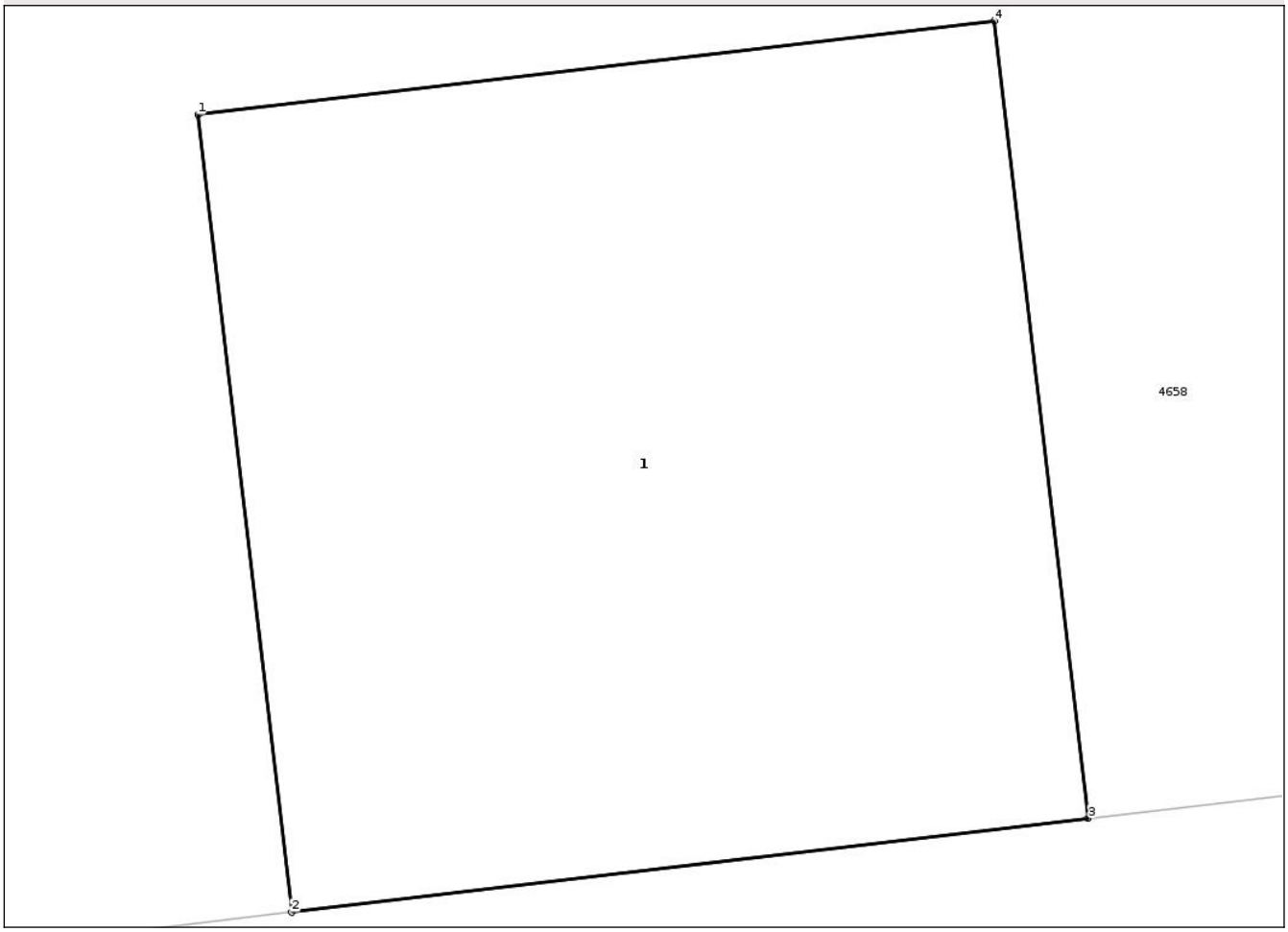

Date referitoare la teren

Crt	Categorie folosință	Intra vilan	Suprafaţa (mp)	Tarla	Parcelă	Nr. topo	Observaţii / Referinţe
1	curti constructii	DA	1	-	-	-	

Date referitoare la construcţii

Crt	Număr	Destinaţie construcţie	Supraf. (mp)	Situaţie juridică	Observaţii / Referinţe
A1.1	-C1	constructii industriale si edilitare	1	Cu acte	Nr. niveluri:1; S. construita la sol:1 mp; S. construita desfasurata:1 mp;

Lungime Segmente
1) Valorile lungimilor segmentelor sunt obţinute din proiecţie în plan.

Punct început	X / Y	Punct sfârşit	X / Y	Lungime segment (** (m)
1	444.082,888 369.357,202	2	444.083,005 369.356,209	1.0
2	444.083,005 369.356,209	3	444.083,998 369.356,326	1.0
3	444.083,998 369.356,326	4	444.083,881 369.357,319	1.0

Document care conține date cu caracter personal, protejat de prevederile Regulamentului (UE) nr. 679/2016 și Legii 190/2018

Punct început	X / Y	Punct sfârşit	X / Y	Lungime segment (** (m)
4	444.083,881 369.357,319	1	444.082,888 369.357,202	1.0

** Lungimile segmentelor sunt determinate în planul de proiecţie Stereo 70 şi sunt rotunjite la 1 milimetru.
*** Distanţa dintre puncte este formată din segmente cumulate ce sunt mai mici decât valoarea 1 milimetru.

Document care conține date cu caracter personal, protejat de prevederile Regulamentului (UE) nr. 679/2016 și Legii 190/2018

DATE DESPRE IMOBILUL NR. 4082

Oficiul de Cadastru şi Publicitate Imobiliară VALCEA
Biroul de Cadastru şi Publicitate Imobiliară Ramnicu Valcea

A. Partea I. Descrierea imobilului

TEREN Intravilan

Adresa: Loc. Dragoesti, Jud. Valcea

Nr. Crt	Nr cadastral Nr. topografic	Suprafaţa* (mp)	Observaţii / Referinţe
A1		1	Sector cadastral:20 Teren neimprejmuit;

Construcţii

Crt	Nr cadastral Nr. topografic	Adresa	Observaţii / Referinţe
A1.1	-C1	Loc. Dragoesti, Jud. Valcea	Nr. niveluri:1; S. construita la sol:1 mp; S. construita desfasurata:1 mp; stalp

B. Partea II. Proprietari şi acte

Inscrieri privitoare la dreptul de proprietate şi alte drepturi reale		Referinţe
/		
Act Normativ nr. 1705, din 29/11/2006 emis de GUVERNUL ROMANIEI (; LEGEA NR. 123/10.07.2012 EMISA DE PARLAMENTUL ROMANIEI);		
B1	Intabulare, drept de PROPRIETATE, dobandit prin Lege, cota actuala 1/1, cota initiala 1/1	A1, A1.1
	1) **STATUL ROMAN**, CIF:9999999999999, DOMENIUL PUBLICIipsă CUI;	
Act Administrativ nr. 6, din 20/06/2005 emis de MINISTERUL ECONOMIEI SI COMERTULUI (CONTRACT DE CONCESIUNE;);		
B2	Intabulare, drept de CONCESIUNE, cota actuala 1/1, cota initiala 1/1	A1.1
	1) **DISTRIBUTIE ENERGIE OLTENIA SA**, CIF:14491102	

C. Partea III. SARCINI .

Inscrieri privind dezmembramintele dreptului de proprietate, drepturi reale de garanţie şi sarcini	Referinţe
NU SUNT	

Document care conține date cu caracter personal, protejat de prevederile Regulamentului (UE) nr. 679/2016 și Legii 190/2018

Anexa Nr. 1 La Partea I

Teren

Nr cadastral	Suprafaţa (mp)*	Observaţii / Referinţe
	1	

* Suprafaţa este determinată in planul de proiecţie Stereo 70.

DETALII LINIARE IMOBIL

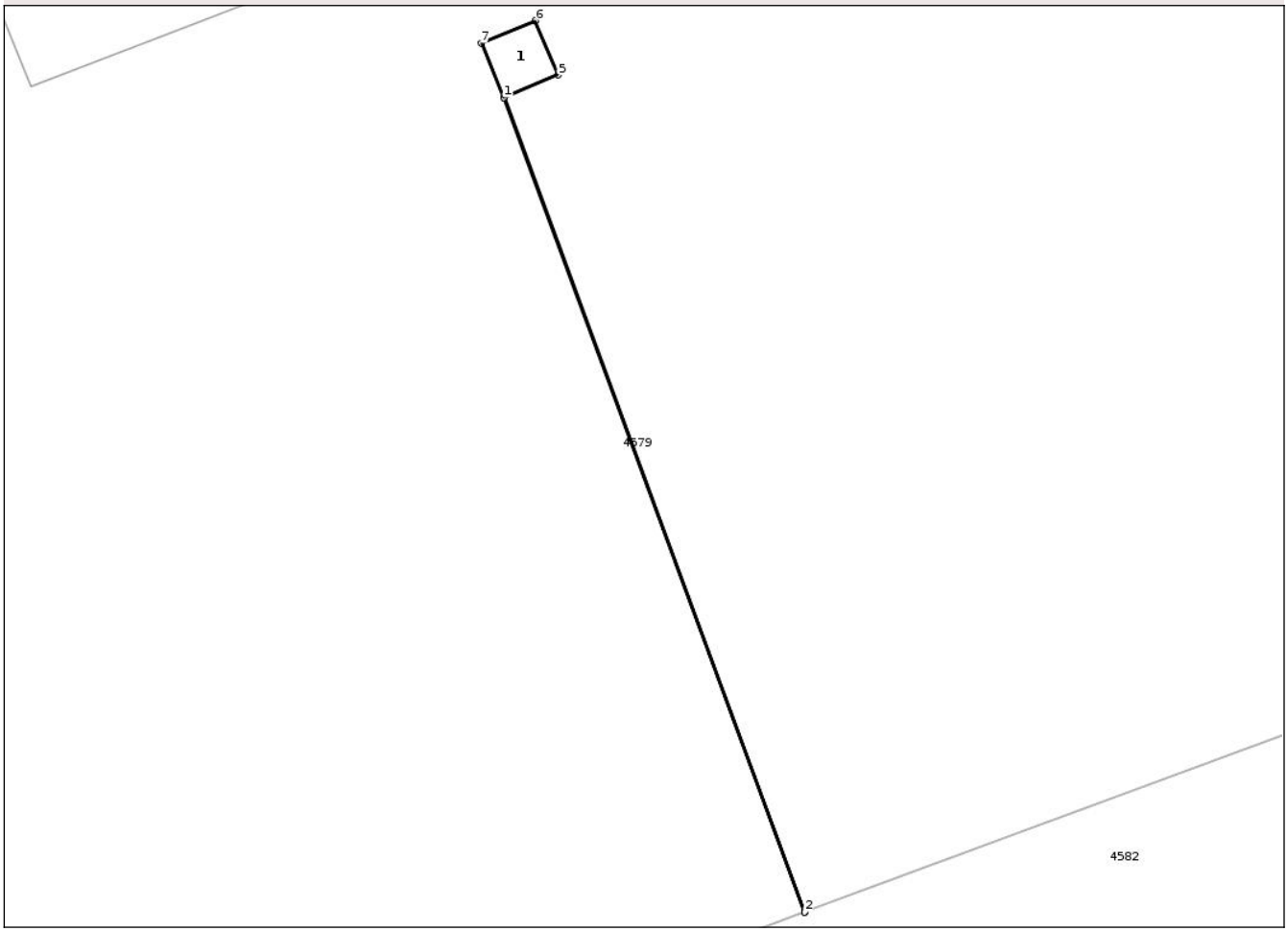

Date referitoare la teren

Crt	Categorie folosință	Intra vilan	Suprafaţa (mp)	Tarla	Parcelă	Nr. topo	Observaţii / Referinţe
1	curti constructii	DA	1	32	-	-	

Date referitoare la construcţii

Crt	Număr	Destinaţie construcţie	Supraf. (mp)	Situaţie juridică	Observaţii / Referinţe
A1.1	-C1	constructii industriale si edilitare	1	Cu acte	Nr. niveluri:1; S. construita la sol:1 mp; S. construita desfasurata:1 mp; stalp

Lungime Segmente
1) Valorile lungimilor segmentelor sunt obţinute din proiecţie în plan.

Punct început	X / Y	Punct sfârşit	X / Y	Lungime segment (** (m)
1	443.349,876 370.399,458	2	443.355,004 370.385,577	14.798
2	443.355,004 370.385,577	3	443.355,01 370.385,579	0.006
3	443.355,01 370.385,579	4	443.349,882 370.399,461	14.799

Document care conține date cu caracter personal, protejat de prevederile Regulamentului (UE) nr. 679/2016 și Legii 190/2018

Punct început	X / Y	Punct sfârşit	X / Y	Lungime segment (** (m)
4	443.349,882 370.399,461	5	443.350,8 370.399,841	0.994
5	443.350,8 370.399,841	6	443.350,417 370.400,765	1.0
6	443.350,417 370.400,765	7	443.349,493 370.400,382	1.0
7	443.349,493 370.400,382	1	443.349,876 370.399,458	1.0

** Lungimile segmentelor sunt determinate în planul de proiecţie Stereo 70 şi sunt rotunjite la 1 milimetru.
*** Distanţa dintre puncte este formată din segmente cumulate ce sunt mai mici decât valoarea 1 milimetru.

Document care conține date cu caracter personal, protejat de prevederile Regulamentului (UE) nr. 679/2016 și Legii 190/2018

DATE DESPRE IMOBILUL NR. 4578

Oficiul de Cadastru şi Publicitate Imobiliară VALCEA
Biroul de Cadastru şi Publicitate Imobiliară Ramnicu Valcea

A. Partea I. Descrierea imobilului

TEREN Necunoscut

Adresa: Loc. Dragoesti, Str Spitalului, Jud. Valcea

Nr. Crt	Nr cadastral Nr. topografic	Suprafaţa* (mp)	Observaţii / Referinţe
A1		3.325	Sector cadastral:20 Teren neimprejmuit;

B. Partea II. Proprietari şi acte

Inscrieri privitoare la dreptul de proprietate şi alte drepturi reale		Referinţe
/		
Act Normativ nr. 7, din 13/03/1996 emis de PARLAMENTUL ROMÂNIEI (LEGE; ,art.13);		
B1	Inscrierea posesiei, drept de PROPRIETATE, dobandit prin Lege, cota actuala 1/1, cota initiala 1/1	A1
	1) **NEIDENTIFICAT NEIDENTIFICAT**	
B2	Se notează mențiunea de proprietar neidentificat.	A1

C. Partea III. SARCINI .

Inscrieri privind dezmembramintele dreptului de proprietate, drepturi reale de garanţie şi sarcini	Referinţe
NU SUNT	

Document care conține date cu caracter personal, protejat de prevederile Regulamentului (UE) nr. 679/2016 și Legii 190/2018

Anexa Nr. 1 La Partea I

Teren

Nr cadastral	Suprafaţa (mp)*	Observaţii / Referinţe
	3.325	

* Suprafaţa este determinată in planul de proiecţie Stereo 70.

DETALII LINIARE IMOBIL

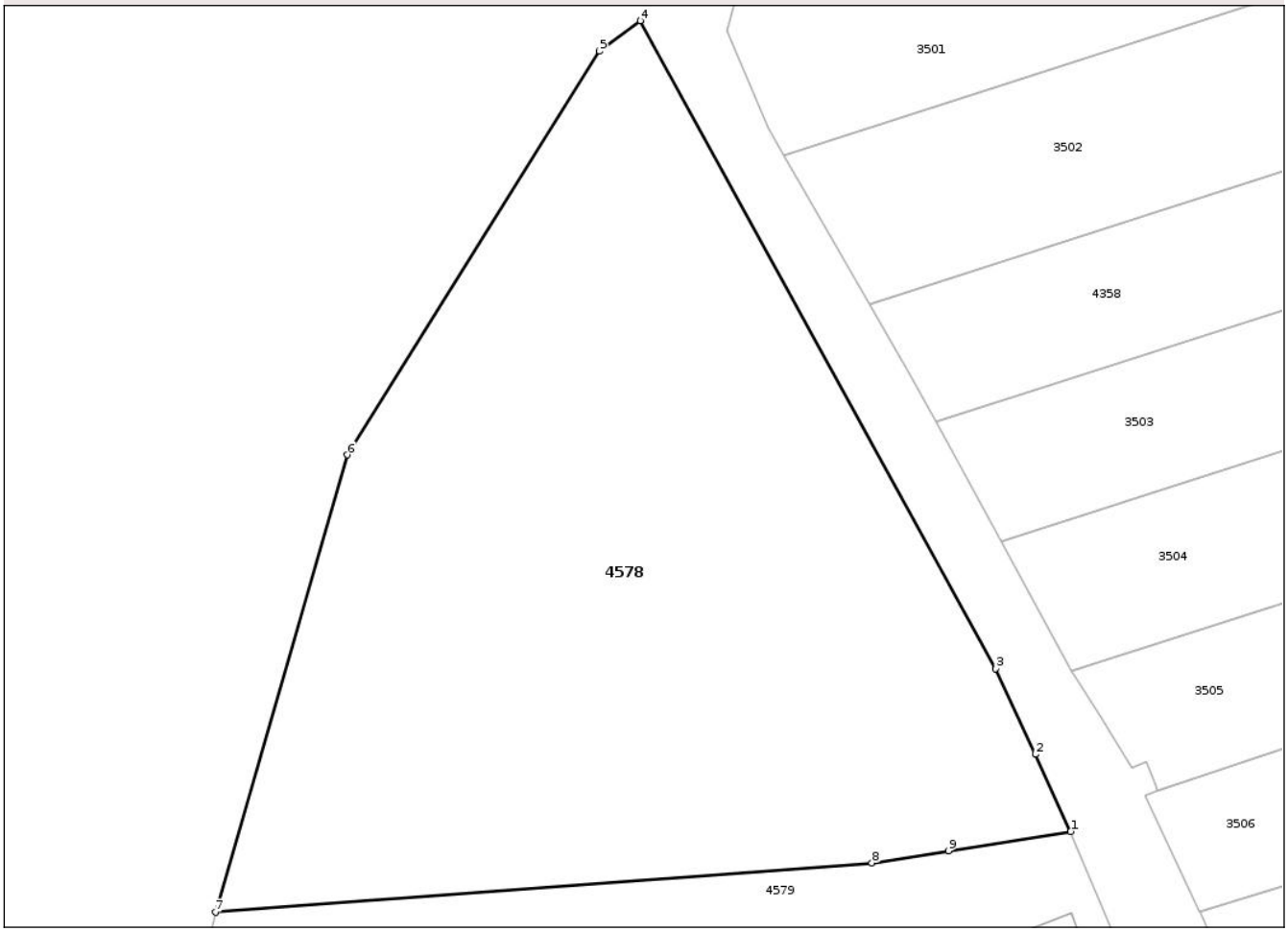

Date referitoare la teren

Crt	Categorie folosință	Intra vilan	Suprafaţa (mp)	Tarla	Parcelă	Nr. topo	Observaţii / Referinţe
1	faneata	DA	40	32	-	-	
2	faneata	NU	3.285	32	-	-	

Lungime Segmente
1) Valorile lungimilor segmentelor sunt obţinute din proiecţie în plan.

Punct început	X / Y	Punct sfârşit	X / Y	Lungime segment (** (m)
1	443.352,285 370.617,959	2	443.349,115 370.624,85	7.585
2	443.349,115 370.624,85	3	443.345,596 370.632,503	8.423
3	443.345,596 370.632,503	4	443.313,808 370.690,34	65.997
4	443.313,808 370.690,34	5	443.310,181 370.687,612	4.538

Document care conține date cu caracter personal, protejat de prevederile Regulamentului (UE) nr. 679/2016 și Legii 190/2018

Punct început	X / Y	Punct sfârşit	X / Y	Lungime segment (** (m)
5	443.310,181 370.687,612	6	443.287,647 370.651,576	42.501
6	443.287,647 370.651,576	7	443.275,86 370.610,758	42.486
7	443.275,86 370.610,758	8	443.334,527 370.615,16	58.832
8	443.334,527 370.615,16	9	443.341,382 370.616,24	6.94
9	443.341,382 370.616,24	1	443.352,285 370.617,959	11.038

** Lungimile segmentelor sunt determinate în planul de proiecţie Stereo 70 şi sunt rotunjite la 1 milimetru.
*** Distanţa dintre puncte este formată din segmente cumulate ce sunt mai mici decât valoarea 1 milimetru.

Document care conține date cu caracter personal, protejat de prevederile Regulamentului (UE) nr. 679/2016 și Legii 190/2018

DATE DESPRE IMOBILUL NR. 4579

Oficiul de Cadastru şi Publicitate Imobiliară VALCEA
Biroul de Cadastru şi Publicitate Imobiliară Ramnicu Valcea

A. Partea I. Descrierea imobilului

TEREN Necunoscut

Adresa: Loc. Dragoesti, Str Spitalului, Nr. 25, Jud. Valcea, Spital psihiatrie Dragoesti

Nr. Crt	Nr cadastral Nr. topografic	Suprafaţa* (mp)	Observaţii / Referinţe
A1	35023	Din acte: 36.000 Masurata: 35.305	Sector cadastral:20 Teren neimprejmuit;

Construcţii

Crt	Nr cadastral Nr. topografic	Adresa	Observaţii / Referinţe
A1.1	35023-C1	Loc. Dragoesti, Str Spitalului, Nr. 25, Jud. Valcea, Spital psihiatrie Dragoesti	Nr. niveluri:1; S. construita la sol:764 mp; S. construita desfasurata:764 mp; SALOANE SPITAL
A1.2	35023-C2	Loc. Dragoesti, Str Spitalului, Nr. 25, Jud. Valcea, Spital psihiatrie Dragoesti	Nr. niveluri:1; S. construita la sol:804 mp; S. construita desfasurata:804 mp; SALOANE SPITAL
A1.4	35023-C4	Loc. Dragoesti, Str Spitalului, Nr. 25, Jud. Valcea, Spital psihiatrie Dragoesti	Nr. niveluri:1; S. construita la sol:27 mp; S. construita desfasurata:27 mp; MAGAZIE
A1.5	35023-C5	Loc. Dragoesti, Str Spitalului, Nr. 25, Jud. Valcea, Spital psihiatrie Dragoesti	Nr. niveluri:2; S. construita la sol:299 mp; S. construita desfasurata:598 mp; PAVILION ADMINISTRATIV
A1.6	35023-C6	Loc. Dragoesti, Str Spitalului, Nr. 25, Jud. Valcea, Spital psihiatrie Dragoesti	Nr. niveluri:1; S. construita la sol:227 mp; S. construita desfasurata:227 mp; DEPOZIT LEMNE
A1.7	35023-C7	Loc. Dragoesti, Str Spitalului, Nr. 25, Jud. Valcea, Spital psihiatrie Dragoesti	Nr. niveluri:1; S. construita la sol:57 mp; S. construita desfasurata:57 mp; MAGAZIE ALIMENTE
A1.9	35023-C9	Loc. Dragoesti, Str Spitalului, Nr. 25, Jud. Valcea, Spital psihiatrie Dragoesti	Nr. niveluri:1; S. construita la sol:123 mp; S. construita desfasurata:123 mp; CENTRALA TERMICA
A1.10	35023-C10	Loc. Dragoesti, Str Spitalului, Nr. 25, Jud. Valcea, Spital psihiatrie Dragoesti	Nr. niveluri:1; S. construita la sol:378 mp; S. construita desfasurata:378 mp;
A1.11	35023-C11	Loc. Dragoesti, Str Spitalului, Nr. 25, Jud. Valcea, Spital psihiatrie Dragoesti	Nr. niveluri:1; S. construita la sol:378 mp; S. construita desfasurata:378 mp;
A1.12	35023-C12	Loc. Dragoesti, Str Spitalului, Nr. 25, Jud. Valcea, Spital psihiatrie Dragoesti	Nr. niveluri:1; S. construita la sol:27 mp; S. construita desfasurata:27 mp;
A1.13	35023-C13	Loc. Dragoesti, Str Spitalului, Nr. 25, Jud. Valcea, Spital psihiatrie Dragoesti	Nr. niveluri:1; S. construita la sol:173 mp; S. construita desfasurata:173 mp;
A1.14	35023-C14	Loc. Dragoesti, Str Spitalului, Nr. 25, Jud. Valcea, Spital psihiatrie Dragoesti	Nr. niveluri:1; S. construita la sol:54 mp; S. construita desfasurata:54 mp;
A1.15	35023-C15	Loc. Dragoesti, Str Spitalului, Nr. 25, Jud. Valcea, Spital psihiatrie Dragoesti	Nr. niveluri:1; S. construita la sol:43 mp; S. construita desfasurata:43 mp;
A1.16	35023-C16	Loc. Dragoesti, Str Spitalului, Nr. 25, Jud. Valcea, Spital psihiatrie Dragoesti	Nr. niveluri:1; S. construita la sol:18 mp; S. construita desfasurata:18 mp;
A1.17	35023-C17	Loc. Dragoesti, Str Spitalului, Nr. 25, Jud. Valcea, Spital psihiatrie Dragoesti	Nr. niveluri:1; S. construita la sol:19 mp; S. construita desfasurata:19 mp;
A1.18	35023-C18	Loc. Dragoesti, Str Spitalului, Nr. 25, Jud. Valcea, Spital psihiatrie Dragoesti	Nr. niveluri:1; S. construita la sol:18 mp; S. construita desfasurata:18 mp;
A1.19	35023-C19	Loc. Dragoesti, Str Spitalului, Nr. 25, Jud. Valcea, Spital psihiatrie Dragoesti	Nr. niveluri:1; S. construita la sol:181 mp; S. construita desfasurata:181 mp;
A1.20	35023-C20	Loc. Dragoesti, Str Spitalului, Nr. 25, Jud. Valcea, Spital psihiatrie Dragoesti	Nr. niveluri:1; S. construita la sol:98 mp; S. construita desfasurata:98 mp;

B. Partea II. Proprietari şi acte

Inscrieri privitoare la dreptul de proprietate şi alte drepturi reale		Referinţe
4500 / 10/02/2010		
Act Normativ nr. hotararea nr. 1362, din 27/12/2001 emis de GUVERNUL ROMANIEI;		
B1	Intabulare, drept de PROPRIETATEdomeniu public, dobandit prin Lege, cota actuala 1/1, cota initiala 1/1	A1, A1.1, A1.2, A1.4, A1.5, A1.6, A1.7, A1.9
	1) **JUDETUL VALCEA**, CIF:9999999999999, lipsă CUI;	
97611 / 25/10/2024		
Act Administrativ nr. Hotarare nr. 41, din 17/04/2003 emis de Consiliul Judetean Valcea (; Anexa nr. 4 la HCL nr. 41/17.04.2003);		
B2	Intabulare, drept de ADMINISTRARE	A1, A1.1, A1.2, A1.4, A1.5, A1.6, A1.7, A1.9
	1) **SPITALUL DE PSIHIATRIE DRAGOESTI**, CIF:9999999999999, lipsă CUI;	
/		
Act Administrativ nr. 3683, din 11/07/2025 emis de PRIMARIA COMUNEI DRAGOESTI (ADEVERINTA;);		

Document care conține date cu caracter personal, protejat de prevederile Regulamentului (UE) nr. 679/2016 și Legii 190/2018

Inscrieri privitoare la dreptul de proprietate şi alte drepturi reale		Referinţe
B3	Intabulare, drept de PROPRIETATE, dobandit prin Construire, cota actuala 1/1, cota initiala 1/1	A1.10, A1.11, A1.12, A1.13, A1.14, A1.15, A1.16, A1.17, A1.18, A1.19, A1.20
	1) **JUDETUL VALCEA**, CIF:9999999999999, lipsă CUI;	

C. Partea III. SARCINI .

Inscrieri privind dezmembramintele dreptului de proprietate, drepturi reale de garanţie şi sarcini	Referinţe
NU SUNT	

Anexa Nr. 1 La Partea I

Teren

Nr cadastral	Suprafaţa (mp)*	Observaţii / Referinţe
35023	Din acte: 36.000 Masurata: 35.305	

* Suprafaţa este determinată in planul de proiecţie Stereo 70.

DETALII LINIARE IMOBIL

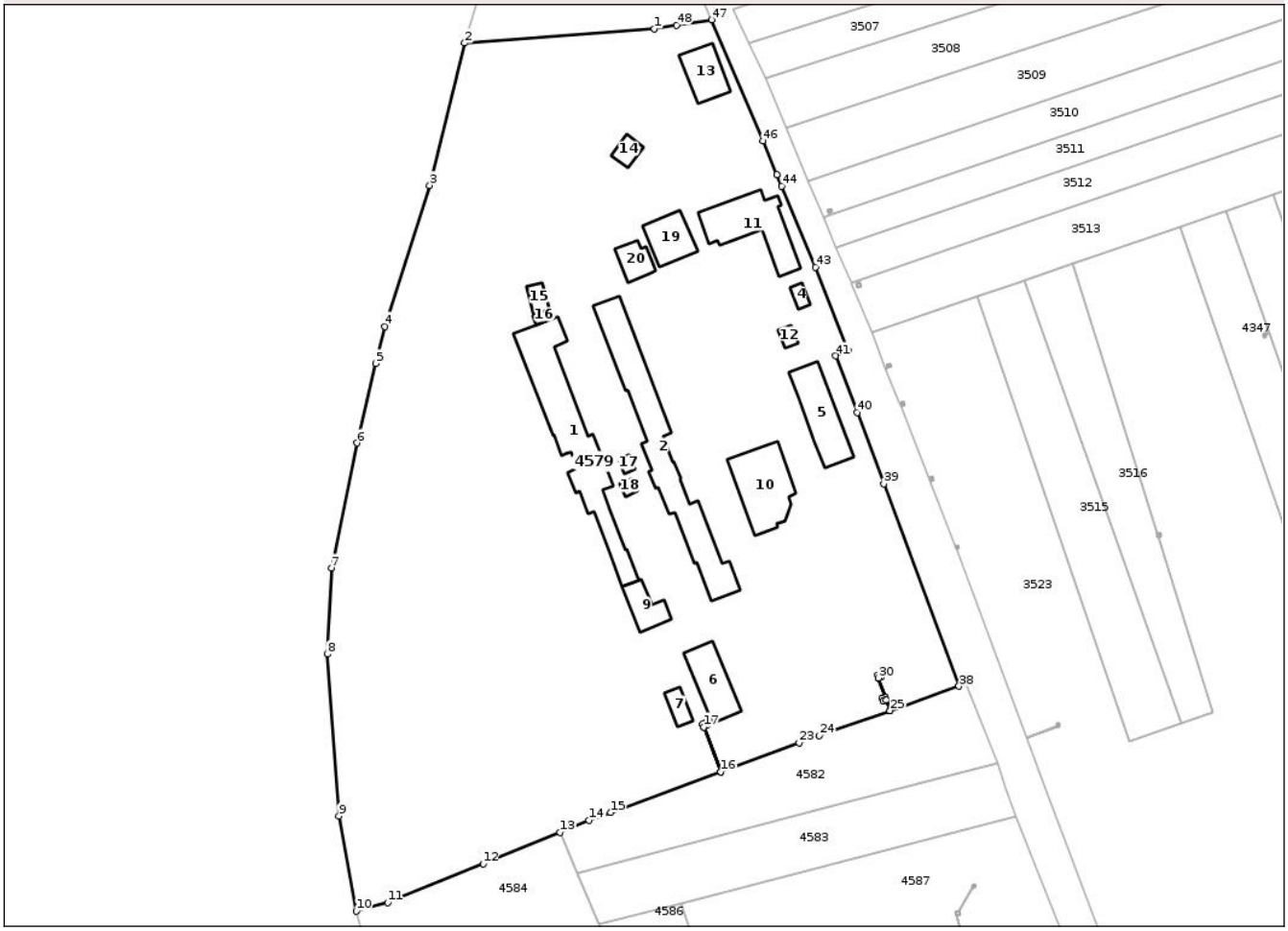

Date referitoare la teren

Crt	Categorie folosinţă	Intra vilan	Suprafaţa (mp)	Tarla	Parcelă	Nr. topo	Observaţii / Referinţe
1	curti constructii	DA	18.072	32	-	-	
2	livada	DA	2.600	32	-	-	
3	curti constructii	NU	1.178	32	-	-	
4	faneata	NU	2.682	32	-	-	
5	livada	NU	4.940	32	-	-	
6	faneata	NU	5.833	32	-	-	

Date referitoare la construcţii

Crt	Număr	Destinaţie construcţie	Supraf. (mp)	Situaţie juridică	Observaţii / Referinţe
A1.1	35023-C1	constructii administrative si social culturale	764	Cu acte	Nr. niveluri:1; S. construita la sol:764 mp; S. construita desfasurata:764 mp; SALOANE SPITAL
A1.2	35023-C2	constructii administrative si social culturale	804	Cu acte	Nr. niveluri:1; S. construita la sol:804 mp; S. construita desfasurata:804 mp; SALOANE SPITAL
A1.4	35023-C4	constructii anexa	27	Cu acte	Nr. niveluri:1; S. construita la sol:27 mp; S. construita desfasurata:27 mp; MAGAZIE

Document care conține date cu caracter personal, protejat de prevederile Regulamentului (UE) nr. 679/2016 și Legii 190/2018

Crt	Număr	Destinaţie construcţie	Supraf. (mp)	Situaţie juridică	Observaţii / Referinţe
A1.5	35023-C5	constructii administrative si social culturale	299	Cu acte	Nr. niveluri:2; S. construita la sol:299 mp; S. construita desfasurata:598 mp; PAVILION ADMINISTRATIV
A1.6	35023-C6	constructii anexa	227	Cu acte	Nr. niveluri:1; S. construita la sol:227 mp; S. construita desfasurata:227 mp; DEPOZIT LEMNE
A1.7	35023-C7	constructii anexa	57	Cu acte	Nr. niveluri:1; S. construita la sol:57 mp; S. construita desfasurata:57 mp; MAGAZIE ALIMENTE
A1.9	35023-C9	constructii industriale si edilitare	123	Cu acte	Nr. niveluri:1; S. construita la sol:123 mp; S. construita desfasurata:123 mp; CENTRALA TERMICA
A1.10	35023-C10	constructii administrative si social culturale	378	Cu acte	Nr. niveluri:1; S. construita la sol:378 mp; S. construita desfasurata:378 mp;
A1.11	35023-C11	constructii administrative si social culturale	378	Cu acte	Nr. niveluri:1; S. construita la sol:378 mp; S. construita desfasurata:378 mp;
A1.12	35023-C12	constructii anexa	27	Cu acte	Nr. niveluri:1; S. construita la sol:27 mp; S. construita desfasurata:27 mp;
A1.13	35023-C13	constructii anexa	173	Cu acte	Nr. niveluri:1; S. construita la sol:173 mp; S. construita desfasurata:173 mp;
A1.14	35023-C14	constructii anexa	54	Cu acte	Nr. niveluri:1; S. construita la sol:54 mp; S. construita desfasurata:54 mp;
A1.15	35023-C15	constructii anexa	43	Cu acte	Nr. niveluri:1; S. construita la sol:43 mp; S. construita desfasurata:43 mp;
A1.16	35023-C16	constructii anexa	18	Cu acte	Nr. niveluri:1; S. construita la sol:18 mp; S. construita desfasurata:18 mp;
A1.17	35023-C17	constructii anexa	19	Cu acte	Nr. niveluri:1; S. construita la sol:19 mp; S. construita desfasurata:19 mp;
A1.18	35023-C18	constructii anexa	18	Cu acte	Nr. niveluri:1; S. construita la sol:18 mp; S. construita desfasurata:18 mp;
A1.19	35023-C19	constructii anexa	181	Cu acte	Nr. niveluri:1; S. construita la sol:181 mp; S. construita desfasurata:181 mp;
A1.20	35023-C20	constructii anexa	98	Cu acte	Nr. niveluri:1; S. construita la sol:98 mp; S. construita desfasurata:98 mp;

Lungime Segmente

1) Valorile lungimilor segmentelor sunt obţinute din proiecţie în plan.

Punct început	X / Y	Punct sfârşit	X / Y	Lungime segment
1	443.334,527 370.615,16	2	443.275,86 370.610,758	58.832
4	443.251,163 370.523,183	5	443.248,309 370.511,745	11.789
7	443.234,6 370.448,576	8	443.233,322 370.421,981	26.626
10	443.242,32 370.342,498	11	443.252,002 370.345,182	10.047
13	443.305,303 370.366,877	14	443.314,317 370.370,546	9.732
16	443.355,004 370.385,577	17	443.349,876 370.399,458	14.798
19	443.350,417 370.400,765	20	443.350,8 370.399,841	1.0
22	443.355,01 370.385,579	23	443.379,313 370.394,557	25.908
25	443.407,394 370.404,492	26	443.406,258 370.407,701	3.404
28	443.404,989 370.408,315	29	443.405,927 370.408,645	0.994
31	443.403,554 370.415,508	32	443.404,498 370.415,839	1.0
34	443.403,892 370.414,566	35	443.405,933 370.408,647	6.261
37	443.407,399 370.404,494	38	443.428,724 370.412,039	22.62
40	443.397,209 370.496,596	41	443.390,599 370.514,118	18.727

Punct început	X / Y	Punct sfârşit	X / Y	Lungime segment
2	443.275,86 370.610,758	3	443.265,002 370.566,789	45.29
5	443.248,309 370.511,745	6	443.242,5 370.487,162	25.26
8	443.233,322 370.421,981	9	443.236,893 370.371,921	50.187
11	443.252,002 370.345,182	12	443.281,545 370.357,207	31.897
14	443.314,317 370.370,546	15	443.320,962 370.373,001	7.084
17	443.349,876 370.399,458	18	443.349,493 370.400,382	1.0
20	443.350,8 370.399,841	21	443.349,882 370.399,461	0.994
23	443.379,313 370.394,557	24	443.385,532 370.396,757	6.597
26	443.406,258 370.407,701	27	443.405,321 370.407,372	0.993
29	443.405,927 370.408,645	30	443.403,886 370.414,564	6.261
32	443.404,498 370.415,839	33	443.404,829 370.414,896	0.999
35	443.405,933 370.408,647	36	443.406,264 370.407,703	1.0
38	443.428,724 370.412,039	39	443.405,476 370.474,607	66.747
41	443.390,599 370.514,118	42	443.394,455 370.515,666	4.155

Punct început	X / Y	Punct sfârşit	X / Y	Lungime segment
3	443.265,002 370.566,789	4	443.251,163 370.523,183	45.749
6	443.242,5 370.487,162	7	443.234,6 370.448,576	39.386
9	443.236,893 370.371,921	10	443.242,32 370.342,498	29.919
12	443.281,545 370.357,207	13	443.305,303 370.366,877	25.651
15	443.320,962 370.373,001	16	443.355,004 370.385,577	36.291
18	443.349,493 370.400,382	19	443.350,417 370.400,765	1.0
21	443.349,882 370.399,461	22	443.355,01 370.385,579	14.799
24	443.385,532 370.396,757	25	443.407,394 370.404,492	23.19
27	443.405,321 370.407,372	28	443.404,989 370.408,315	1.0
30	443.403,886 370.414,564	31	443.403,554 370.415,508	1.001
33	443.404,829 370.414,896	34	443.403,892 370.414,566	0.993
36	443.406,264 370.407,703	37	443.407,399 370.404,494	3.404
39	443.405,476 370.474,607	40	443.397,209 370.496,596	23.492
42	443.394,455 370.515,666	43	443.384,332 370.541,533	27.777

Document care conține date cu caracter personal, protejat de prevederile Regulamentului (UE) nr. 679/2016 și Legii 190/2018

Punct început	X / Y	Punct sfârşit	X / Y	Lungime segment
43	443.384,332 370.541,533	44	443.373,985 370.566,6	27.119
46	443.368,063 370.580,584	47	443.352,285 370.617,959	40.569

Punct început	X / Y	Punct sfârşit	X / Y	Lungime segment
44	443.373,985 370.566,6	45	443.372,343 370.570,124	3.888
47	443.352,285 370.617,959	48	443.341,382 370.616,24	11.038

Punct început	X / Y	Punct sfârşit	X / Y	Lungime segment
45	443.372,343 370.570,124	46	443.368,063 370.580,584	11.302
48	443.341,382 370.616,24	1	443.334,527 370.615,16	6.94

**** Lungimile segmentelor sunt determinate în planul de proiecţie Stereo 70 şi sunt rotunjite la 1 milimetru.**
***** Distanţa dintre puncte este formată din segmente cumulate ce sunt mai mici decât valoarea 1 milimetru.**

Document care conține date cu caracter personal, protejat de prevederile Regulamentului (UE) nr. 679/2016 și Legii 190/2018

DATE DESPRE IMOBILUL NR. 4580

Oficiul de Cadastru şi Publicitate Imobiliară VALCEA
Biroul de Cadastru şi Publicitate Imobiliară Ramnicu Valcea

A. Partea I. Descrierea imobilului

TEREN Intravilan

Adresa: Loc. Dragoesti, Jud. Valcea

Nr. Crt	Nr cadastral Nr. topografic	Suprafaţa* (mp)	Observaţii / Referinţe
A1		1	Sector cadastral:20 Teren neimprejmuit;

Construcţii

Crt	Nr cadastral Nr. topografic	Adresa	Observaţii / Referinţe
A1.1	-C1	Loc. Dragoesti, Jud. Valcea	Nr. niveluri:1; S. construita la sol:1 mp; S. construita desfasurata:1 mp; stalp

B. Partea II. Proprietari şi acte

Inscrieri privitoare la dreptul de proprietate şi alte drepturi reale		Referinţe
/		
Act Normativ nr. 1705, din 29/11/2006 emis de GUVERNUL ROMANIEI (; LEGEA NR. 123/10.07.2012 EMISA DE PARLAMENTUL ROMANIEI);		
B1	Intabulare, drept de PROPRIETATE, dobandit prin Lege, cota actuala 1/1, cota initiala 1/1	A1, A1.1
	1) **STATUL ROMAN**, CIF:9999999999999, DOMENIUL PUBLICIipsă CUI;	
Act Administrativ nr. 6, din 20/06/2005 emis de MINISTERUL ECONOMIEI SI COMERTULUI (CONTRACT DE CONCESIUNE;);		
B2	Intabulare, drept de CONCESIUNE, cota actuala 1/1, cota initiala 1/1	A1.1
	1) **DISTRIBUTIE ENERGIE OLTENIA SA**, CIF:14491102	

C. Partea III. SARCINI .

Inscrieri privind dezmembramintele dreptului de proprietate, drepturi reale de garanţie şi sarcini	Referinţe
NU SUNT	

Document care conține date cu caracter personal, protejat de prevederile Regulamentului (UE) nr. 679/2016 și Legii 190/2018

Anexa Nr. 1 La Partea I

Teren

Nr cadastral	Suprafaţa (mp)*	Observaţii / Referinţe
	1	

* Suprafaţa este determinată in planul de proiecţie Stereo 70.

DETALII LINIARE IMOBIL

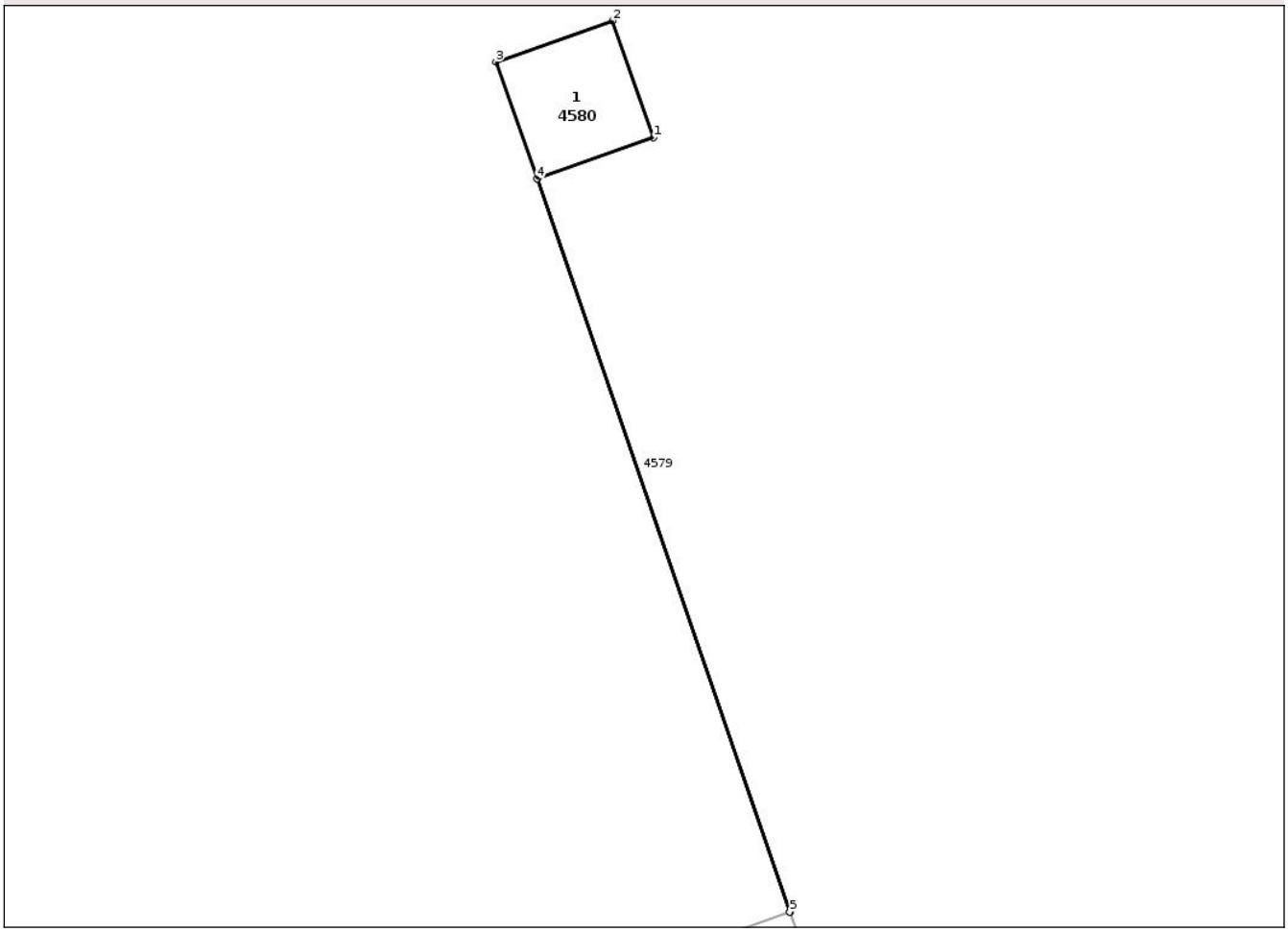

Date referitoare la teren

Crt	Categorie folosinţă	Intra vilan	Suprafaţa (mp)	Tarla	Parcelă	Nr. topo	Observaţii / Referinţe
1	curti constructii	DA	1	32	-	-	

Date referitoare la construcţii

Crt	Număr	Destinaţie construcţie	Supraf. (mp)	Situaţie juridică	Observaţii / Referinţe
A1.1	-C1	constructii industriale si edilitare	1	Cu acte	Nr. niveluri:1; S. construita la sol:1 mp; S. construita desfasurata:1 mp; stalp

Lungime Segmente
1) Valorile lungimilor segmentelor sunt obţinute din proiecţie în plan.

Punct început	X / Y	Punct sfârşit	X / Y	Lungime segment (** (m)
1	443.404,829 370.414,896	2	443.404,498 370.415,839	0.999
2	443.404,498 370.415,839	3	443.403,554 370.415,508	1.0
3	443.403,554 370.415,508	4	443.403,886 370.414,564	1.001

Document care conține date cu caracter personal, protejat de prevederile Regulamentului (UE) nr. 679/2016 și Legii 190/2018

Punct început	X / Y	Punct sfârşit	X / Y	Lungime segment (** (m)
4	443.403,886 370.414,564	5	443.405,927 370.408,645	6.261
5	443.405,927 370.408,645	6	443.405,933 370.408,647	0.006
6	443.405,933 370.408,647	7	443.403,892 370.414,566	6.261
7	443.403,892 370.414,566	1	443.404,829 370.414,896	0.993

** Lungimile segmentelor sunt determinate în planul de proiecţie Stereo 70 şi sunt rotunjite la 1 milimetru.
*** Distanţa dintre puncte este formată din segmente cumulate ce sunt mai mici decât valoarea 1 milimetru.

Document care conține date cu caracter personal, protejat de prevederile Regulamentului (UE) nr. 679/2016 și Legii 190/2018

DATE DESPRE IMOBILUL NR. 4581

Oficiul de Cadastru şi Publicitate Imobiliară VALCEA
Biroul de Cadastru şi Publicitate Imobiliară Ramnicu Valcea

A. Partea I. Descrierea imobilului

TEREN Intravilan

Adresa: Loc. Dragoesti, Jud. Valcea

Nr. Crt	Nr cadastral Nr. topografic	Suprafaţa* (mp)	Observaţii / Referinţe
A1		1	Sector cadastral:20 Teren neimprejmuit;

Construcţii

Crt	Nr cadastral Nr. topografic	Adresa	Observaţii / Referinţe
A1.1	-C1	Loc. Dragoesti, Jud. Valcea	Nr. niveluri:1; S. construita la sol:1 mp; S. construita desfasurata:1 mp; stalp

B. Partea II. Proprietari şi acte

Inscrieri privitoare la dreptul de proprietate şi alte drepturi reale		Referinţe
/		
Act Normativ nr. 1705, din 29/11/2006 emis de GUVERNUL ROMANIEI (; LEGEA NR. 123/10.07.2012 EMISA DE PARLAMENTUL ROMANIEI);		
B1	Intabulare, drept de PROPRIETATE, dobandit prin Lege, cota actuala 1/1, cota initiala 1/1	A1, A1.1
	1) **STATUL ROMAN**, CIF:9999999999999, DOMENIUL PUBLICIipsă CUI;	
Act Administrativ nr. 6, din 20/06/2005 emis de MINISTERUL ECONOMIEI SI COMERTULUI (CONTRACT DE CONCESIUNE;);		
B2	Intabulare, drept de CONCESIUNE, cota actuala 1/1, cota initiala 1/1	A1.1
	1) **DISTRIBUTIE ENERGIE OLTENIA SA**, CIF:14491102	

C. Partea III. SARCINI .

Inscrieri privind dezmembramintele dreptului de proprietate, drepturi reale de garanţie şi sarcini	Referinţe
NU SUNT	

Document care conține date cu caracter personal, protejat de prevederile Regulamentului (UE) nr. 679/2016 și Legii 190/2018

Anexa Nr. 1 La Partea I

Teren

Nr cadastral	Suprafaţa (mp)*	Observaţii / Referinţe
	1	

* Suprafaţa este determinată in planul de proiecţie Stereo 70.

DETALII LINIARE IMOBIL

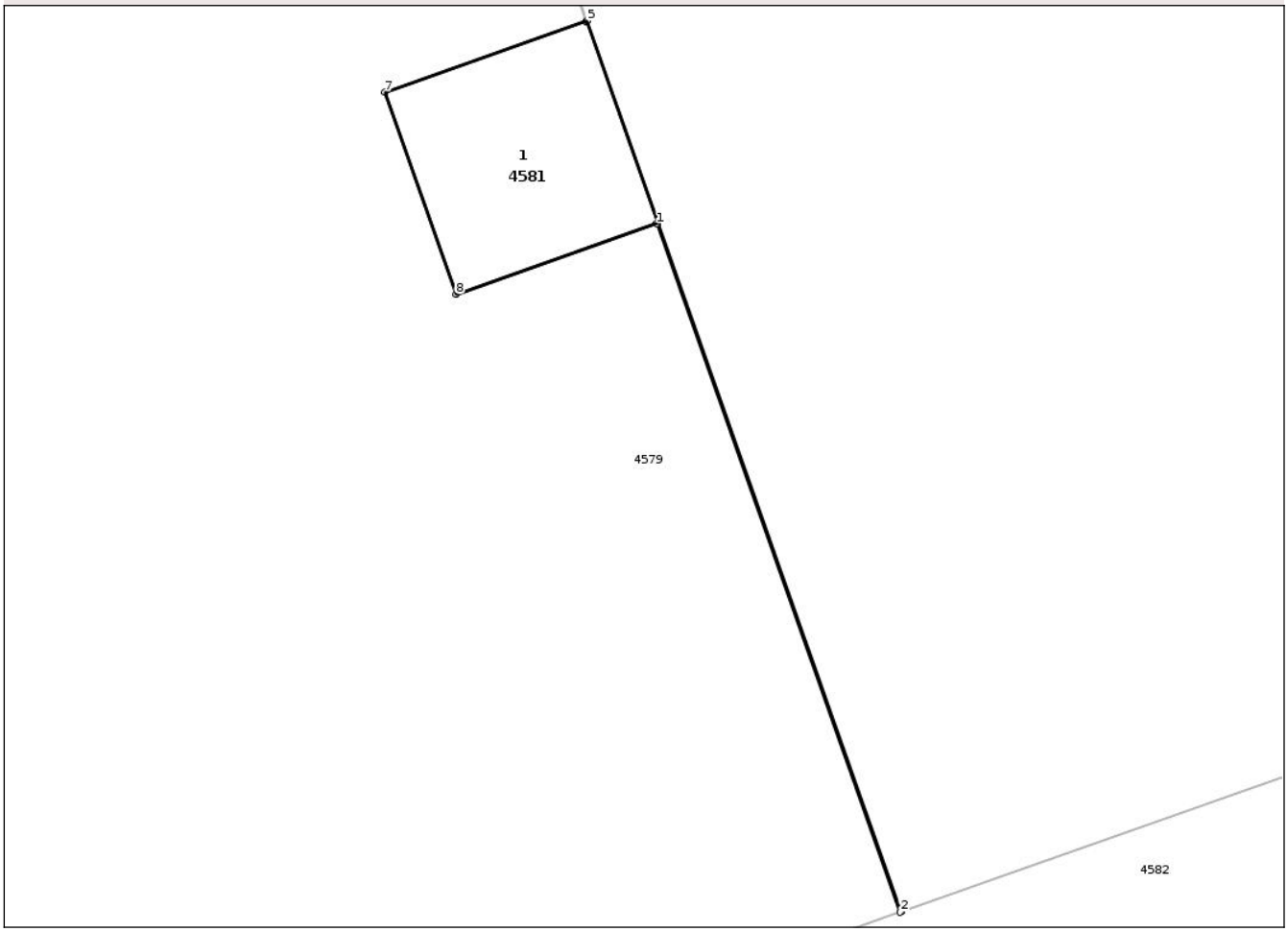

Date referitoare la teren

Crt	Categorie folosință	Intra vilan	Suprafaţa (mp)	Tarla	Parcelă	Nr. topo	Observaţii / Referinţe
1	curti constructii	DA	1	32	-	-	

Date referitoare la construcţii

Crt	Număr	Destinaţie construcţie	Supraf. (mp)	Situaţie juridică	Observaţii / Referinţe
A1.1	-C1	constructii industriale si edilitare	1	Cu acte	Nr. niveluri:1; S. construita la sol:1 mp; S. construita desfasurata:1 mp; stalp

Lungime Segmente
1) Valorile lungimilor segmentelor sunt obţinute din proiecţie în plan.

Punct început	X / Y	Punct sfârşit	X / Y	Lungime segment (** (m)
1	443.406,258 370.407,701	2	443.407,394 370.404,492	3.404
2	443.407,394 370.404,492	3	443.407,399 370.404,494	0.005
3	443.407,399 370.404,494	4	443.406,264 370.407,703	3.404

Document care conține date cu caracter personal, protejat de prevederile Regulamentului (UE) nr. 679/2016 și Legii 190/2018

Punct început	X / Y	Punct sfârşit	X / Y	Lungime segment (** (m)
4	443.406,264 370.407,703	5	443.405,933 370.408,647	1.0
5	443.405,933 370.408,647	6	443.405,927 370.408,645	0.006
6	443.405,927 370.408,645	7	443.404,989 370.408,315	0.994
7	443.404,989 370.408,315	8	443.405,321 370.407,372	1.0
8	443.405,321 370.407,372	1	443.406,258 370.407,701	0.993

** Lungimile segmentelor sunt determinate în planul de proiecţie Stereo 70 şi sunt rotunjite la 1 milimetru.
*** Distanţa dintre puncte este formată din segmente cumulate ce sunt mai mici decât valoarea 1 milimetru.

Document care conține date cu caracter personal, protejat de prevederile Regulamentului (UE) nr. 679/2016 și Legii 190/2018

DATE DESPRE IMOBILUL NR. 4582

Oficiul de Cadastru şi Publicitate Imobiliară VALCEA
Biroul de Cadastru şi Publicitate Imobiliară Ramnicu Valcea

A. Partea I. Descrierea imobilului

TEREN Necunoscut

Adresa: Loc. Dragoesti, Str Spitalului, Nr. 23, Jud. Valcea, punct Spital

Nr. Crt	Nr cadastral Nr. topografic	Suprafaţa* (mp)	Observaţii / Referinţe
A1	36641	2.724	Sector cadastral:20 Teren neimprejmuit;

B. Partea II. Proprietari şi acte

Inscrieri privitoare la dreptul de proprietate şi alte drepturi reale		Referinţe
75466 / 22/09/2022		
Act Notarial nr. Declaratie aut.nr. 695, din 17/06/2022 emis de notar public Ene George (; act administrativ nr Certificat nr. 2658 din 18.05.2022, emis de PRIMARIA COMUNEI DRAGOESTI;act administrativ nr Adeverinta nr. 2657 din 18.05.2022, emis de PRIMARIA COMUNEI DRAGOESTI;act administrativ nr Certificat fiscal nr. 594 din 25.08.2022, emis de PRIMARIA COMUNEI DRAGOESTI;act administrativ nr Certificat de casatorie seria C5 nr.653937 din 16.09.1980, emis de Consiliul Popular Olanu);		
B1	Inscrierea posesiei, drept de PROPRIETATE, dobandit prin Lege, cota actuala 1/1, cota initiala 1/1	A1
	1) **TUDOR ION** 2) **TUDOR GEORGETA**, soti;	

C. Partea III. SARCINI .

Inscrieri privind dezmembramintele dreptului de proprietate, drepturi reale de garanţie şi sarcini	Referinţe
NU SUNT	

Anexa Nr. 1 La Partea I

Teren

Nr cadastral	Suprafaţa (mp)*	Observaţii / Referinţe
36641	2.724	

* Suprafaţa este determinată in planul de proiecţie Stereo 70.

DETALII LINIARE IMOBIL

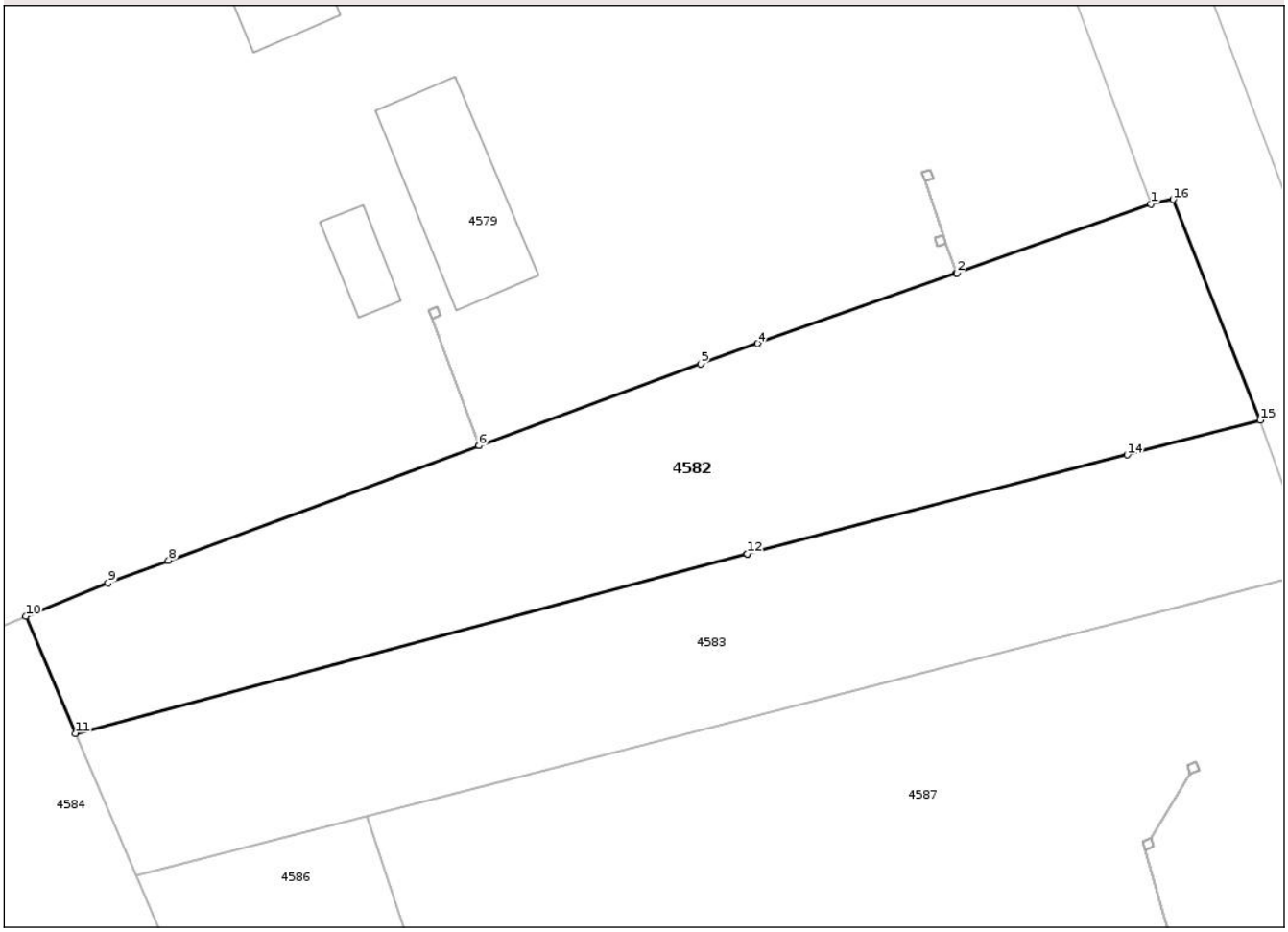

Date referitoare la teren

Crt	Categorie folosință	Intra vilan	Suprafaţa (mp)	Tarla	Parcelă	Nr. topo	Observaţii / Referinţe
1	arabil	DA	1.481	32	1	-	
2	arabil	NU	1.243	32	1/1	-	

Lungime Segmente
1) Valorile lungimilor segmentelor sunt obţinute din proiecţie în plan.

Punct început	X / Y	Punct sfârşit	X / Y	Lungime segment (** (m)
1	443.428,724 370.412,039	2	443.407,399 370.404,494	22.62
2	443.407,399 370.404,494	3	443.407,394 370.404,492	0.005
3	443.407,394 370.404,492	4	443.385,532 370.396,757	23.19
4	443.385,532 370.396,757	5	443.379,313 370.394,557	6.597

Document care conține date cu caracter personal, protejat de prevederile Regulamentului (UE) nr. 679/2016 și Legii 190/2018

Punct început	X / Y	Punct sfârşit	X / Y	Lungime segment (** (m)
5	443.379,313 370.394,557	6	443.355,01 370.385,579	25.908
6	443.355,01 370.385,579	7	443.355,004 370.385,577	0.006
7	443.355,004 370.385,577	8	443.320,962 370.373,001	36.291
8	443.320,962 370.373,001	9	443.314,317 370.370,546	7.084
9	443.314,317 370.370,546	10	443.305,303 370.366,877	9.732
10	443.305,303 370.366,877	11	443.310,765 370.354,04	13.951
11	443.310,765 370.354,04	12	443.384,43 370.373,727	76.25
12	443.384,43 370.373,727	13	443.384,431 370.373,728	0.001
13	443.384,431 370.373,728	14	443.426,099 370.384,571	43.056
14	443.426,099 370.384,571	15	443.440,702 370.388,371	15.089
15	443.440,702 370.388,371	16	443.431,152 370.412,55	25.997
16	443.431,152 370.412,55	1	443.428,724 370.412,039	2.481

** Lungimile segmentelor sunt determinate în planul de proiecţie Stereo 70 şi sunt rotunjite la 1 milimetru.
*** Distanţa dintre puncte este formată din segmente cumulate ce sunt mai mici decât valoarea 1 milimetru.

Document care conține date cu caracter personal, protejat de prevederile Regulamentului (UE) nr. 679/2016 și Legii 190/2018

DATE DESPRE IMOBILUL NR. 4583

Oficiul de Cadastru şi Publicitate Imobiliară VALCEA
Biroul de Cadastru şi Publicitate Imobiliară Ramnicu Valcea

A. Partea I. Descrierea imobilului

TEREN Necunoscut

Adresa: Loc. Dragoesti, Str Spitalului, Nr. 21, Jud. Valcea

Nr. Crt	Nr cadastral Nr. topografic	Suprafaţa* (mp)	Observaţii / Referinţe
A1		2.307	Sector cadastral:20 Teren neimprejmuit;

B. Partea II. Proprietari şi acte

Inscrieri privitoare la dreptul de proprietate şi alte drepturi reale		Referinţe
/		
Act Notarial nr. 429, din 01/02/1996 emis de BNP CONSTANTIN BANU (CONTRACT DE VANZARE-CUMPARARE;);		
B1	Intabulare, drept de PROPRIETATE, dobandit prin Conventie, cota actuala 1/1, cota initiala 1/1	A1
	1) **PAUN ILIE**, LIPSA CNP; 2) **PAUN MARIA**, LIPSA CNP;	

C. Partea III. SARCINI .

Inscrieri privind dezmembramintele dreptului de proprietate, drepturi reale de garanţie şi sarcini	Referinţe
NU SUNT	

Document care conține date cu caracter personal, protejat de prevederile Regulamentului (UE) nr. 679/2016 și Legii 190/2018

Anexa Nr. 1 La Partea I

Teren

Nr cadastral	Suprafaţa (mp)*	Observaţii / Referinţe
	2.307	

* Suprafaţa este determinată in planul de proiecţie Stereo 70.

DETALII LINIARE IMOBIL

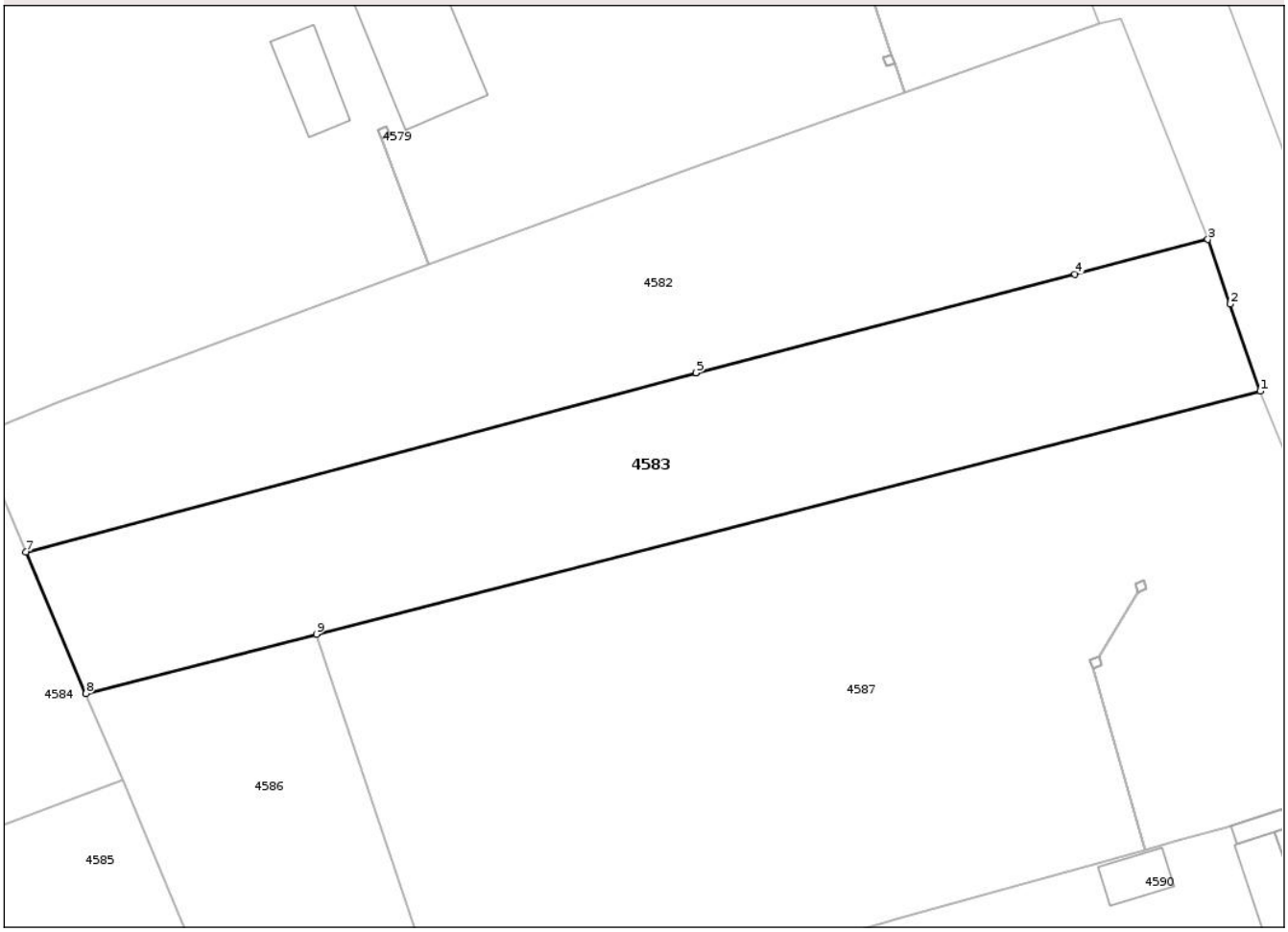

Date referitoare la teren

Crt	Categorie folosință	Intra vilan	Suprafaţa (mp)	Tarla	Parcelă	Nr. topo	Observaţii / Referinţe
1	arabil	DA	1.014	32	770	-	
2	arabil	NU	1.293	32	768	-	

Lungime Segmente
1) Valorile lungimilor segmentelor sunt obţinute din proiecţie în plan.

Punct început	X / Y	Punct sfârşit	X / Y	Lungime segment (** (m)
1	443.446,464 370.371,712	2	443.443,153 370.381,275	10.12
2	443.443,153 370.381,275	3	443.440,702 370.388,371	7.507
3	443.440,702 370.388,371	4	443.426,099 370.384,571	15.089
4	443.426,099 370.384,571	5	443.384,431 370.373,728	43.056

Document care conține date cu caracter personal, protejat de prevederile Regulamentului (UE) nr. 679/2016 și Legii 190/2018

Punct început	X / Y	Punct sfârşit	X / Y	Lungime segment (** (m)
5	443.384,431 370.373,728	6	443.384,43 370.373,727	0.001
6	443.384,43 370.373,727	7	443.310,765 370.354,04	76.25
7	443.310,765 370.354,04	8	443.317,369 370.338,52	16.867
8	443.317,369 370.338,52	9	443.342,691 370.345,031	26.146
9	443.342,691 370.345,031	1	443.446,464 370.371,712	107.148

** Lungimile segmentelor sunt determinate în planul de proiecţie Stereo 70 şi sunt rotunjite la 1 milimetru.
*** Distanţa dintre puncte este formată din segmente cumulate ce sunt mai mici decât valoarea 1 milimetru.

Document care conține date cu caracter personal, protejat de prevederile Regulamentului (UE) nr. 679/2016 și Legii 190/2018

DATE DESPRE IMOBILUL NR. 4584

Oficiul de Cadastru şi Publicitate Imobiliară VALCEA
Biroul de Cadastru şi Publicitate Imobiliară Ramnicu Valcea

A. Partea I. Descrierea imobilului

TEREN Extravilan

Adresa: Jud. Valcea, Punctul Sub Spital

Nr. Crt	Nr cadastral Nr. topografic	Suprafaţa* (mp)	Observaţii / Referinţe
A1	35585	2.814	Sector cadastral:20 Teren neimprejmuit;

B. Partea II. Proprietari şi acte

Inscrieri privitoare la dreptul de proprietate şi alte drepturi reale		Referinţe
4890 / 22/01/2021		
Hotarare Judecatoreasca nr. Sentinta Civila nr 2405 in dosar nr 1572/223/2012, din 28/06/2012 emis de JUDECATORIA DRAGASANI;		
B1	Intabulare, drept de PROPRIETATE, dobandit prin Hotarare Judecatoreasca, cota actuala 1/1, cota initiala 1/1	A1
	1) **DARAGIU NICOLAE**	

C. Partea III. SARCINI .

Inscrieri privind dezmembramintele dreptului de proprietate, drepturi reale de garanţie şi sarcini	Referinţe
NU SUNT	

Document care conține date cu caracter personal, protejat de prevederile Regulamentului (UE) nr. 679/2016 și Legii 190/2018

Anexa Nr. 1 La Partea I

Teren

Nr cadastral	Suprafaţa (mp)*	Observaţii / Referinţe
35585	2.814	

* Suprafaţa este determinată in planul de proiecţie Stereo 70.

DETALII LINIARE IMOBIL

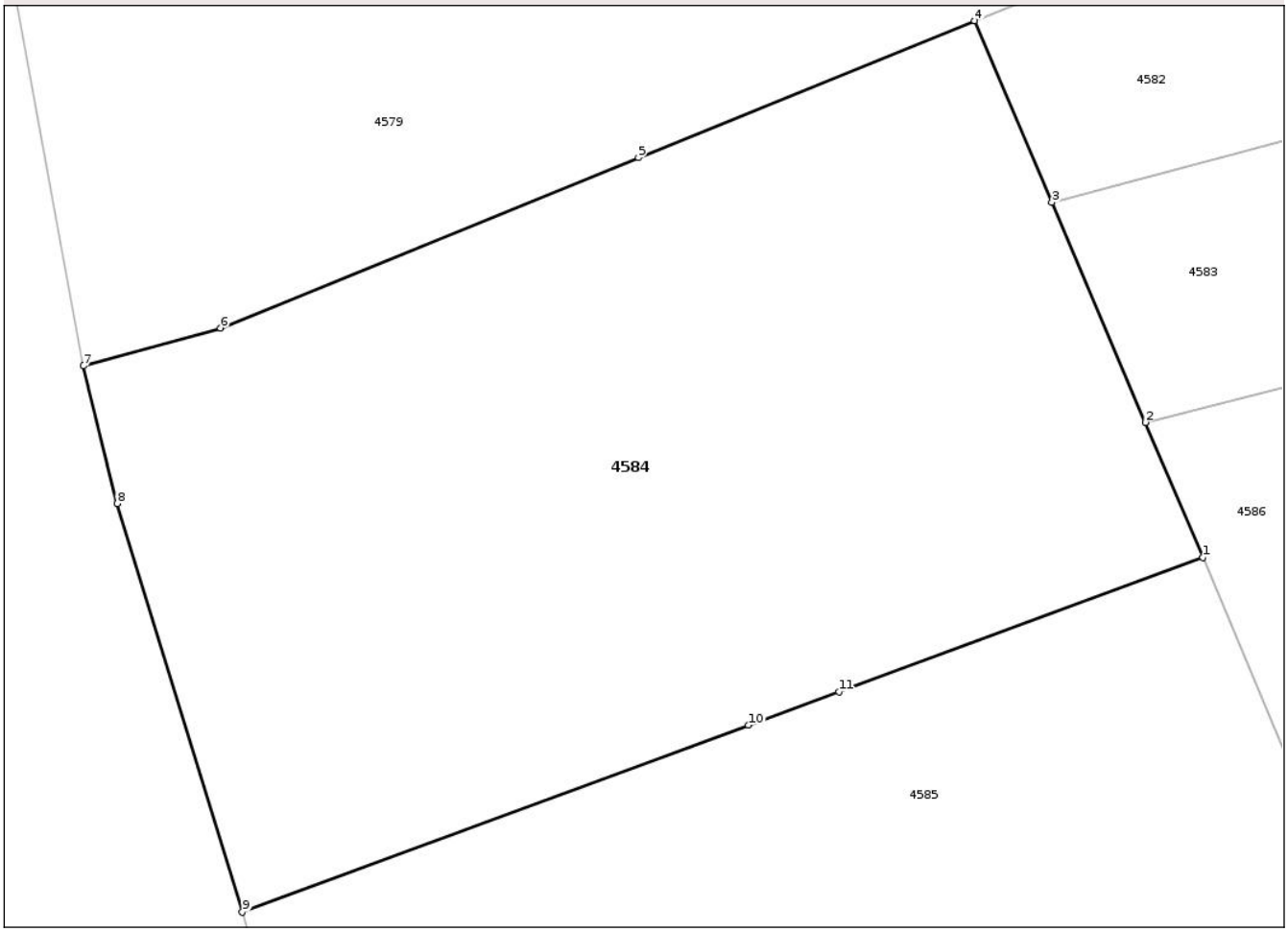

Date referitoare la teren

Crt	Categorie folosință	Intra vilan	Suprafaţa (mp)	Tarla	Parcelă	Nr. topo	Observaţii / Referinţe
1	arabil	NU	1.080	32	6	-	
2	neproductiv	NU	873	32	6	-	
3	ape statatoare	NU	861	32	6	-	

Lungime Segmente
1) Valorile lungimilor segmentelor sunt obţinute din proiecţie în plan.

Punct început	X / Y	Punct sfârşit	X / Y	Lungime segment (** (m)
1	443.321,426 370.328,985	2	443.317,369 370.338,52	10.362
2	443.317,369 370.338,52	3	443.310,765 370.354,04	16.867
3	443.310,765 370.354,04	4	443.305,303 370.366,877	13.951

Document care conține date cu caracter personal, protejat de prevederile Regulamentului (UE) nr. 679/2016 și Legii 190/2018

Punct început	X / Y	Punct sfârşit	X / Y	Lungime segment (** (m)
4	443.305,303 370.366,877	5	443.281,545 370.357,207	25.651
5	443.281,545 370.357,207	6	443.252,002 370.345,182	31.897
6	443.252,002 370.345,182	7	443.242,32 370.342,498	10.047
7	443.242,32 370.342,498	8	443.244,7 370.332,785	10.0
8	443.244,7 370.332,785	9	443.253,557 370.303,935	30.179
9	443.253,557 370.303,935	10	443.289,33 370.317,138	38.132
10	443.289,33 370.317,138	11	443.295,71 370.319,493	6.801
11	443.295,71 370.319,493	1	443.321,426 370.328,985	27.412

** Lungimile segmentelor sunt determinate în planul de proiecţie Stereo 70 şi sunt rotunjite la 1 milimetru.
*** Distanţa dintre puncte este formată din segmente cumulate ce sunt mai mici decât valoarea 1 milimetru.

Document care conține date cu caracter personal, protejat de prevederile Regulamentului (UE) nr. 679/2016 și Legii 190/2018

DATE DESPRE IMOBILUL NR. 4585

Oficiul de Cadastru şi Publicitate Imobiliară VALCEA
Biroul de Cadastru şi Publicitate Imobiliară Ramnicu Valcea

A. Partea I. Descrierea imobilului

TEREN Extravilan

Adresa: Jud. Valcea, Punctul Sub Spital

Nr. Crt	Nr cadastral Nr. topografic	Suprafaţa* (mp)	Observaţii / Referinţe
A1	36499	2.814	Sector cadastral:20 Teren neimprejmuit;

B. Partea II. Proprietari şi acte

Inscrieri privitoare la dreptul de proprietate şi alte drepturi reale		Referinţe
4900 / 22/01/2021		
Hotarare Judecatoreasca nr. 2405, din 28/06/2012 emis de JUDECATORIA DRAGASANI (; SENTINTA CIVILA);		
B1	Intabulare, drept de PROPRIETATE, dobandit prin Hotarare Judecatoreasca, cota actuala 1/1, cota initiala 1/1	A1
	1) **DARAGIU ILIE**	

C. Partea III. SARCINI .

Inscrieri privind dezmembramintele dreptului de proprietate, drepturi reale de garanţie şi sarcini	Referinţe
NU SUNT	

Document care conține date cu caracter personal, protejat de prevederile Regulamentului (UE) nr. 679/2016 și Legii 190/2018

Anexa Nr. 1 La Partea I

Teren

Nr cadastral	Suprafaţa (mp)*	Observaţii / Referinţe
36499	2.814	

* Suprafaţa este determinată in planul de proiecţie Stereo 70.

DETALII LINIARE IMOBIL

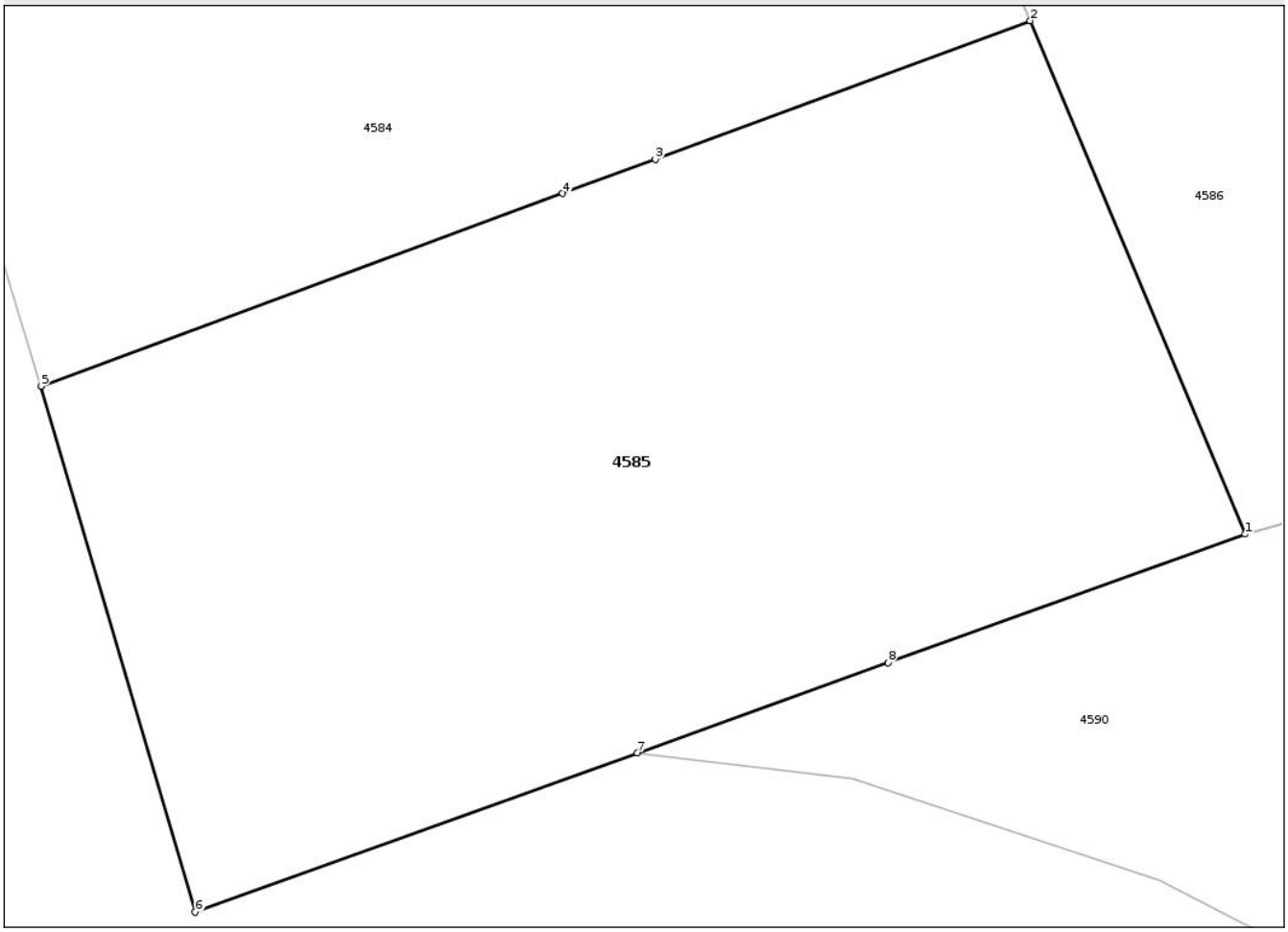

Date referitoare la teren

Crt	Categorie folosință	Intra vilan	Suprafaţa (mp)	Tarla	Parcelă	Nr. topo	Observaţii / Referinţe
1	faneata	NU	1.144	32	6	-	
2	ape statatoare	NU	1.670	32	6	-	

Lungime Segmente
1) Valorile lungimilor segmentelor sunt obţinute din proiecţie în plan.

Punct început	X / Y	Punct sfârşit	X / Y	Lungime segment (** (m)
1	443.336,174 370.293,795	2	443.321,426 370.328,985	38.155
2	443.321,426 370.328,985	3	443.295,71 370.319,493	27.412
3	443.295,71 370.319,493	4	443.289,33 370.317,138	6.801
4	443.289,33 370.317,138	5	443.253,557 370.303,935	38.132

Document care conține date cu caracter personal, protejat de prevederile Regulamentului (UE) nr. 679/2016 și Legii 190/2018

Punct început	X / Y	Punct sfârşit	X / Y	Lungime segment (** (m)
5	443.253,557 370.303,935	6	443.264,143 370.267,884	37.573
6	443.264,143 370.267,884	7	443.294,476 370.278,796	32.236
7	443.294,476 370.278,796	8	443.311,672 370.284,982	18.275
8	443.311,672 370.284,982	1	443.336,174 370.293,795	26.039

** Lungimile segmentelor sunt determinate în planul de proiecţie Stereo 70 şi sunt rotunjite la 1 milimetru.
*** Distanţa dintre puncte este formată din segmente cumulate ce sunt mai mici decât valoarea 1 milimetru.

Document care conține date cu caracter personal, protejat de prevederile Regulamentului (UE) nr. 679/2016 și Legii 190/2018

DATE DESPRE IMOBILUL NR. 4586

Oficiul de Cadastru şi Publicitate Imobiliară VALCEA
Biroul de Cadastru şi Publicitate Imobiliară Ramnicu Valcea

A. Partea I. Descrierea imobilului

TEREN Extravilan

Adresa: Jud. Valcea

Nr. Crt	Nr cadastral Nr. topografic	Suprafaţa* (mp)	Observaţii / Referinţe
A1		1.161	Sector cadastral:20 Teren neimprejmuit;

B. Partea II. Proprietari şi acte

Inscrieri privitoare la dreptul de proprietate şi alte drepturi reale		Referinţe
/		
Act Normativ nr. 7, din 13/03/1996 emis de PARLAMENTUL ROMÂNIEI (LEGE; ,art.13);		
B1	Inscrierea posesiei, drept de PROPRIETATE, dobandit prin Lege, cota actuala 1/1, cota initiala 1/1	A1
	1) **NEIDENTIFICAT NEIDENTIFICAT**	
B2	Se notează mențiunea de proprietar neidentificat.	A1

C. Partea III. SARCINI .

Inscrieri privind dezmembramintele dreptului de proprietate, drepturi reale de garanţie şi sarcini	Referinţe
NU SUNT	

Document care conține date cu caracter personal, protejat de prevederile Regulamentului (UE) nr. 679/2016 și Legii 190/2018

Anexa Nr. 1 La Partea I

Teren

Nr cadastral	Suprafaţa (mp)*	Observaţii / Referinţe
	1.161	

* Suprafaţa este determinată in planul de proiecţie Stereo 70.

DETALII LINIARE IMOBIL

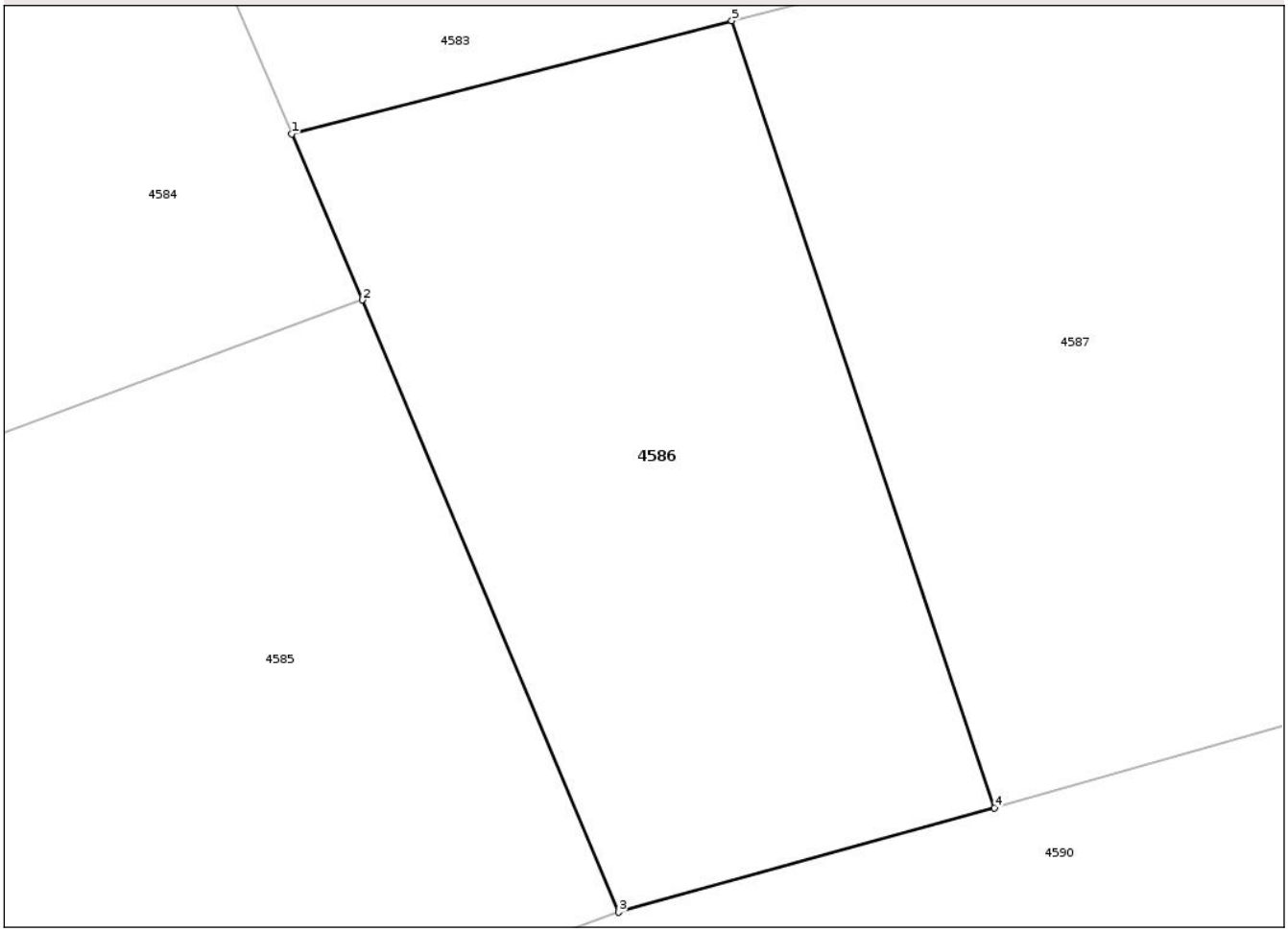

Date referitoare la teren

Crt	Categorie folosință	Intra vilan	Suprafaţa (mp)	Tarla	Parcelă	Nr. topo	Observaţii / Referinţe
1	faneata	NU	1.161	32	-	-	

Lungime Segmente
1) Valorile lungimilor segmentelor sunt obţinute din proiecţie în plan.

Punct început	X / Y	Punct sfârşit	X / Y	Lungime segment (** (m)
1	443.317,369 370.338,52	2	443.321,426 370.328,985	10.362
2	443.321,426 370.328,985	3	443.336,174 370.293,795	38.155
3	443.336,174 370.293,795	4	443.357,808 370.299,789	22.449
4	443.357,808 370.299,789	5	443.342,691 370.345,031	47.701
5	443.342,691 370.345,031	1	443.317,369 370.338,52	26.146

Document care conține date cu caracter personal, protejat de prevederile Regulamentului (UE) nr. 679/2016 și Legii 190/2018

** Lungimile segmentelor sunt determinate în planul de proiecţie Stereo 70 şi sunt rotunjite la 1 milimetru.
*** Distanţa dintre puncte este formată din segmente cumulate ce sunt mai mici decât valoarea 1 milimetru.

Document care conține date cu caracter personal, protejat de prevederile Regulamentului (UE) nr. 679/2016 și Legii 190/2018

DATE DESPRE IMOBILUL NR. 4587

Oficiul de Cadastru şi Publicitate Imobiliară VALCEA
Biroul de Cadastru şi Publicitate Imobiliară Ramnicu Valcea

A. Partea I. Descrierea imobilului

TEREN Necunoscut

Adresa: Loc. Dragoesti, Str Spitalului, Nr. 19, Jud. Valcea

Nr. Crt	Nr cadastral Nr. topografic	Suprafaţa* (mp)	Observaţii / Referinţe
A1	36649	5.000	Sector cadastral:20 Teren neimprejmuit;

B. Partea II. Proprietari şi acte

Inscrieri privitoare la dreptul de proprietate şi alte drepturi reale		Referinţe
90140 / 04/11/2022		
Act Notarial nr. 404/2005, din 29/12/2005 emis de BIROUL NOTARULUI PUBLIC PIRVU IOANA;		
B1	Intabulare, drept de PROPRIETATE, dobandit prin Succesiune, cota actuala 1/1, cota initiala 1/1	A1
	1) **CIUTESCU CRISTIANA-ELENA**	

C. Partea III. SARCINI .

Inscrieri privind dezmembramintele dreptului de proprietate, drepturi reale de garanţie şi sarcini	Referinţe
NU SUNT	

Anexa Nr. 1 La Partea I

Teren

Nr cadastral	Suprafaţa (mp)*	Observaţii / Referinţe
36649	5.000	

* Suprafaţa este determinată in planul de proiecţie Stereo 70.

DETALII LINIARE IMOBIL

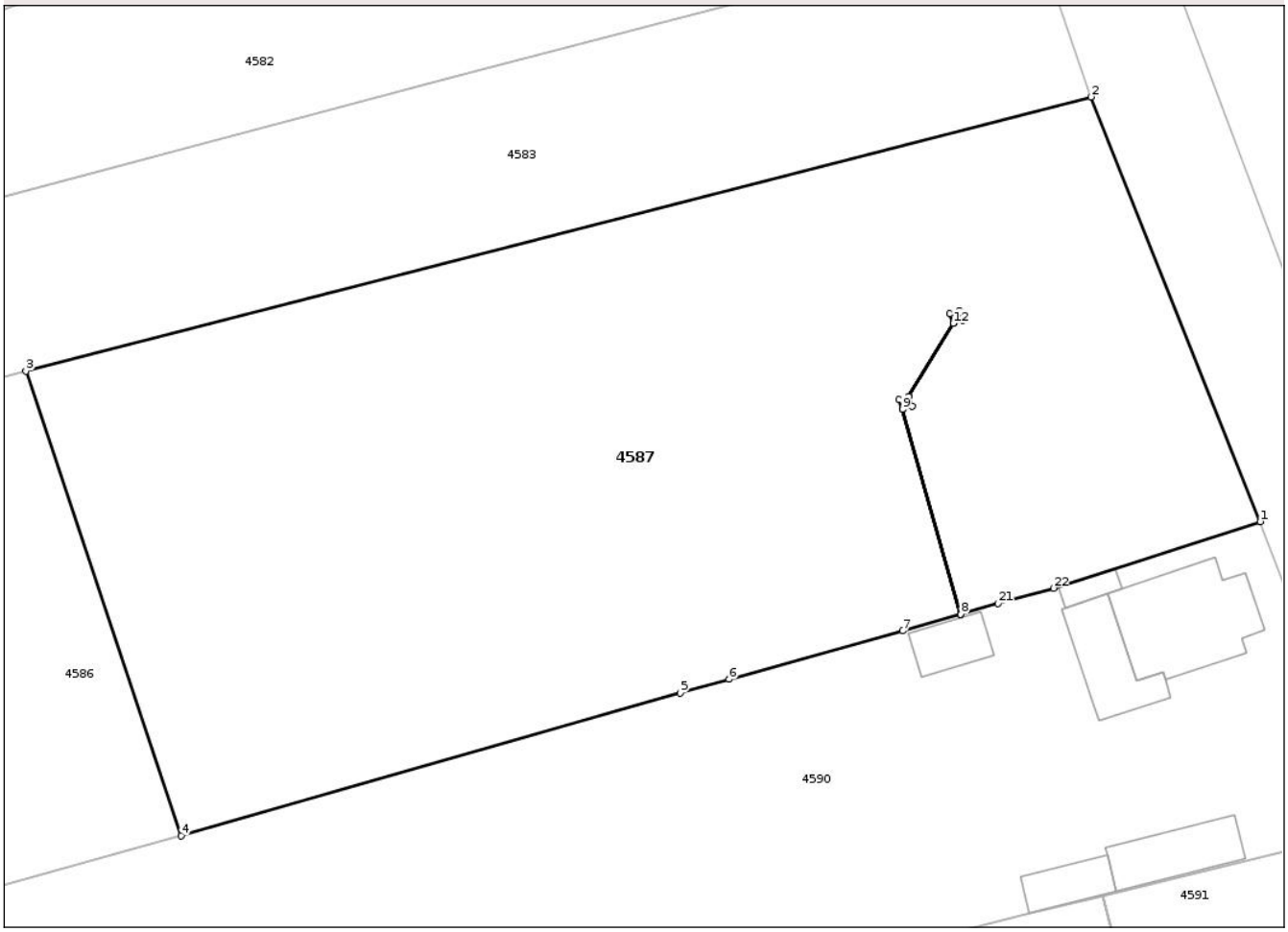

Date referitoare la teren

Crt	Categorie folosință	Intra vilan	Suprafaţa (mp)	Tarla	Parcelă	Nr. topo	Observaţii / Referinţe
1	arabil	DA	2.655	32	1	-	
2	arabil	NU	2.345	32	1	-	

Lungime Segmente

1) Valorile lungimilor segmentelor sunt obţinute din proiecţie în plan.

Punct început	X / Y	Punct sfârşit	X / Y	Lungime segment (** (m)
1	443.462,952 370.330,38	2	443.446,464 370.371,712	44.499
3	443.342,691 370.345,031	4	443.357,808 370.299,789	47.701
5	443.406,433 370.313,689	6	443.411,184 370.315,049	4.942
7	443.428,105 370.319,748	8	443.433,766 370.321,364	5.887

Punct început	X / Y	Punct sfârşit	X / Y	Lungime segment (** (m)
2	443.446,464 370.371,712	3	443.342,691 370.345,031	107.148
4	443.357,808 370.299,789	5	443.406,433 370.313,689	50.573
6	443.411,184 370.315,049	7	443.428,105 370.319,748	17.561
8	443.433,766 370.321,364	9	443.428,084 370.341,289	20.719

Document care conține date cu caracter personal, protejat de prevederile Regulamentului (UE) nr. 679/2016 și Legii 190/2018

Punct început	X / Y	Punct sfârşit	X / Y	Lungime segment (** (m)
9	443.428,084 370.341,289	10	443.427,752 370.342,232	1.0
11	443.428,696 370.342,564	12	443.433,044 370.349,672	8.332
13	443.432,715 370.350,609	14	443.433,658 370.350,941	1.0
15	443.433,99 370.349,997	16	443.433,046 370.349,666	1.0
17	443.428,698 370.342,558	18	443.429,027 370.341,62	0.994
19	443.428,09 370.341,291	20	443.433,772 370.321,366	20.719
21	443.437,408 370.322,404	22	443.442,799 370.323,898	5.594

Punct început	X / Y	Punct sfârşit	X / Y	Lungime segment (** (m)
10	443.427,752 370.342,232	11	443.428,696 370.342,564	1.001
12	443.433,044 370.349,672	13	443.432,715 370.350,609	0.993
14	443.433,658 370.350,941	15	443.433,99 370.349,997	1.001
16	443.433,046 370.349,666	17	443.428,698 370.342,558	8.332
18	443.429,027 370.341,62	19	443.428,09 370.341,291	0.993
20	443.433,772 370.321,366	21	443.437,408 370.322,404	3.781
22	443.442,799 370.323,898	1	443.462,952 370.330,38	21.17

** Lungimile segmentelor sunt determinate în planul de proiecţie Stereo 70 şi sunt rotunjite la 1 milimetru.
*** Distanţa dintre puncte este formată din segmente cumulate ce sunt mai mici decât valoarea 1 milimetru.

Document care conține date cu caracter personal, protejat de prevederile Regulamentului (UE) nr. 679/2016 și Legii 190/2018

DATE DESPRE IMOBILUL NR. 4588

Oficiul de Cadastru şi Publicitate Imobiliară VALCEA
Biroul de Cadastru şi Publicitate Imobiliară Ramnicu Valcea

A. Partea I. Descrierea imobilului

TEREN Intravilan

Adresa: Loc. Dragoesti, Jud. Valcea

Nr. Crt	Nr cadastral Nr. topografic	Suprafaţa* (mp)	Observaţii / Referinţe
A1		1	Sector cadastral:20 Teren neimprejmuit;

Construcţii

Crt	Nr cadastral Nr. topografic	Adresa	Observaţii / Referinţe
A1.1	-C1	Loc. Dragoesti, Jud. Valcea	Nr. niveluri:1; S. construita la sol:1 mp; S. construita desfasurata:1 mp; stalp

B. Partea II. Proprietari şi acte

Inscrieri privitoare la dreptul de proprietate şi alte drepturi reale		Referinţe
/		
Act Normativ nr. 1705, din 29/11/2006 emis de GUVERNUL ROMANIEI (; LEGEA NR. 123/10.07.2012 EMISA DE PARLAMENTUL ROMANIEI);		
B1	Intabulare, drept de PROPRIETATE, dobandit prin Lege, cota actuala 1/1, cota initiala 1/1	A1, A1.1
	1) **STATUL ROMAN**, CIF:9999999999999, DOMENIUL PUBLICIipsă CUI;	
Act Administrativ nr. 6, din 20/06/2005 emis de MINISTERUL ECONOMIEI SI COMERTULUI (CONTRACT DE CONCESIUNE;);		
B2	Intabulare, drept de CONCESIUNE, cota actuala 1/1, cota initiala 1/1	A1.1
	1) **DISTRIBUTIE ENERGIE OLTENIA SA**, CIF:14491102	

C. Partea III. SARCINI .

Inscrieri privind dezmembramintele dreptului de proprietate, drepturi reale de garanţie şi sarcini	Referinţe
NU SUNT	

Document care conține date cu caracter personal, protejat de prevederile Regulamentului (UE) nr. 679/2016 și Legii 190/2018

Anexa Nr. 1 La Partea I

Teren

Nr cadastral	Suprafaţa (mp)*	Observaţii / Referinţe
	1	

* Suprafaţa este determinată in planul de proiecţie Stereo 70.

DETALII LINIARE IMOBIL

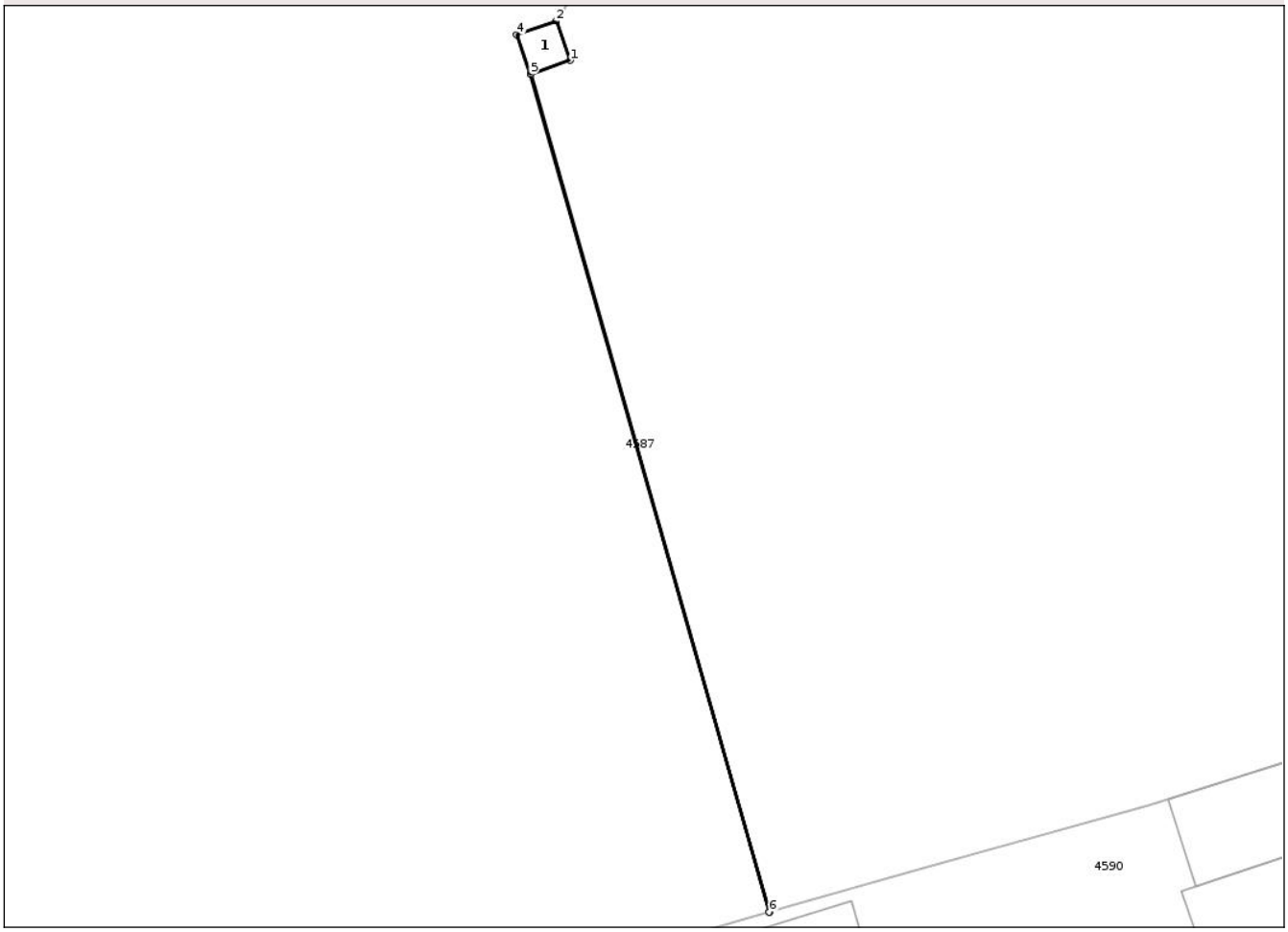

Date referitoare la teren

Crt	Categorie folosință	Intra vilan	Suprafaţa (mp)	Tarla	Parcelă	Nr. topo	Observaţii / Referinţe
1	curti constructii	DA	1	32	-	-	

Date referitoare la construcţii

Crt	Număr	Destinaţie construcţie	Supraf. (mp)	Situaţie juridică	Observaţii / Referinţe
A1.1	-C1	constructii industriale si edilitare	1	Cu acte	Nr. niveluri:1; S. construita la sol:1 mp; S. construita desfasurata:1 mp; stalp

Lungime Segmente
1) Valorile lungimilor segmentelor sunt obţinute din proiecţie în plan.

Punct început	X / Y	Punct sfârşit	X / Y	Lungime segment (** (m)
1	443.429,027 370.341,62	2	443.428,698 370.342,558	0.994
2	443.428,698 370.342,558	3	443.428,696 370.342,564	0.006
3	443.428,696 370.342,564	4	443.427,752 370.342,232	1.001

Document care conține date cu caracter personal, protejat de prevederile Regulamentului (UE) nr. 679/2016 și Legii 190/2018

Punct început	X / Y	Punct sfârşit	X / Y	Lungime segment (** (m)
4	443.427,752 370.342,232	5	443.428,084 370.341,289	1.0
5	443.428,084 370.341,289	6	443.433,766 370.321,364	20.719
6	443.433,766 370.321,364	7	443.433,772 370.321,366	0.006
7	443.433,772 370.321,366	8	443.428,09 370.341,291	20.719
8	443.428,09 370.341,291	1	443.429,027 370.341,62	0.993

** Lungimile segmentelor sunt determinate în planul de proiecţie Stereo 70 şi sunt rotunjite la 1 milimetru.
*** Distanţa dintre puncte este formată din segmente cumulate ce sunt mai mici decât valoarea 1 milimetru.

Document care conține date cu caracter personal, protejat de prevederile Regulamentului (UE) nr. 679/2016 și Legii 190/2018

DATE DESPRE IMOBILUL NR. 4589

Oficiul de Cadastru şi Publicitate Imobiliară VALCEA
Biroul de Cadastru şi Publicitate Imobiliară Ramnicu Valcea

A. Partea I. Descrierea imobilului

TEREN Intravilan

Adresa: Loc. Dragoesti, Jud. Valcea

Nr. Crt	Nr cadastral Nr. topografic	Suprafaţa* (mp)	Observaţii / Referinţe
A1		1	Sector cadastral:20 Teren neimprejmuit;

Construcţii

Crt	Nr cadastral Nr. topografic	Adresa	Observaţii / Referinţe
A1.1	-C1	Loc. Dragoesti, Jud. Valcea	Nr. niveluri:1; S. construita la sol:1 mp; S. construita desfasurata:1 mp; stalp

B. Partea II. Proprietari şi acte

Inscrieri privitoare la dreptul de proprietate şi alte drepturi reale		Referinţe
/		
Act Normativ nr. 1705, din 29/11/2006 emis de GUVERNUL ROMANIEI (; LEGEA NR. 123/10.07.2012 EMISA DE PARLAMENTUL ROMANIEI);		
B1	Intabulare, drept de PROPRIETATE, dobandit prin Lege, cota actuala 1/1, cota initiala 1/1	A1, A1.1
	1) **STATUL ROMAN**, CIF:9999999999999, DOMENIUL PUBLICIipsă CUI;	
Act Administrativ nr. 6, din 20/06/2005 emis de MINISTERUL ECONOMIEI SI COMERTULUI (CONTRACT DE CONCESIUNE;);		
B2	Intabulare, drept de CONCESIUNE, cota actuala 1/1, cota initiala 1/1	A1.1
	1) **DISTRIBUTIE ENERGIE OLTENIA SA**, CIF:14491102	

C. Partea III. SARCINI .

Inscrieri privind dezmembramintele dreptului de proprietate, drepturi reale de garanţie şi sarcini	Referinţe
NU SUNT	

Document care conține date cu caracter personal, protejat de prevederile Regulamentului (UE) nr. 679/2016 și Legii 190/2018

Anexa Nr. 1 La Partea I

Teren

Nr cadastral	Suprafaţa (mp)*	Observaţii / Referinţe
	1	

* Suprafaţa este determinată in planul de proiecţie Stereo 70.

DETALII LINIARE IMOBIL

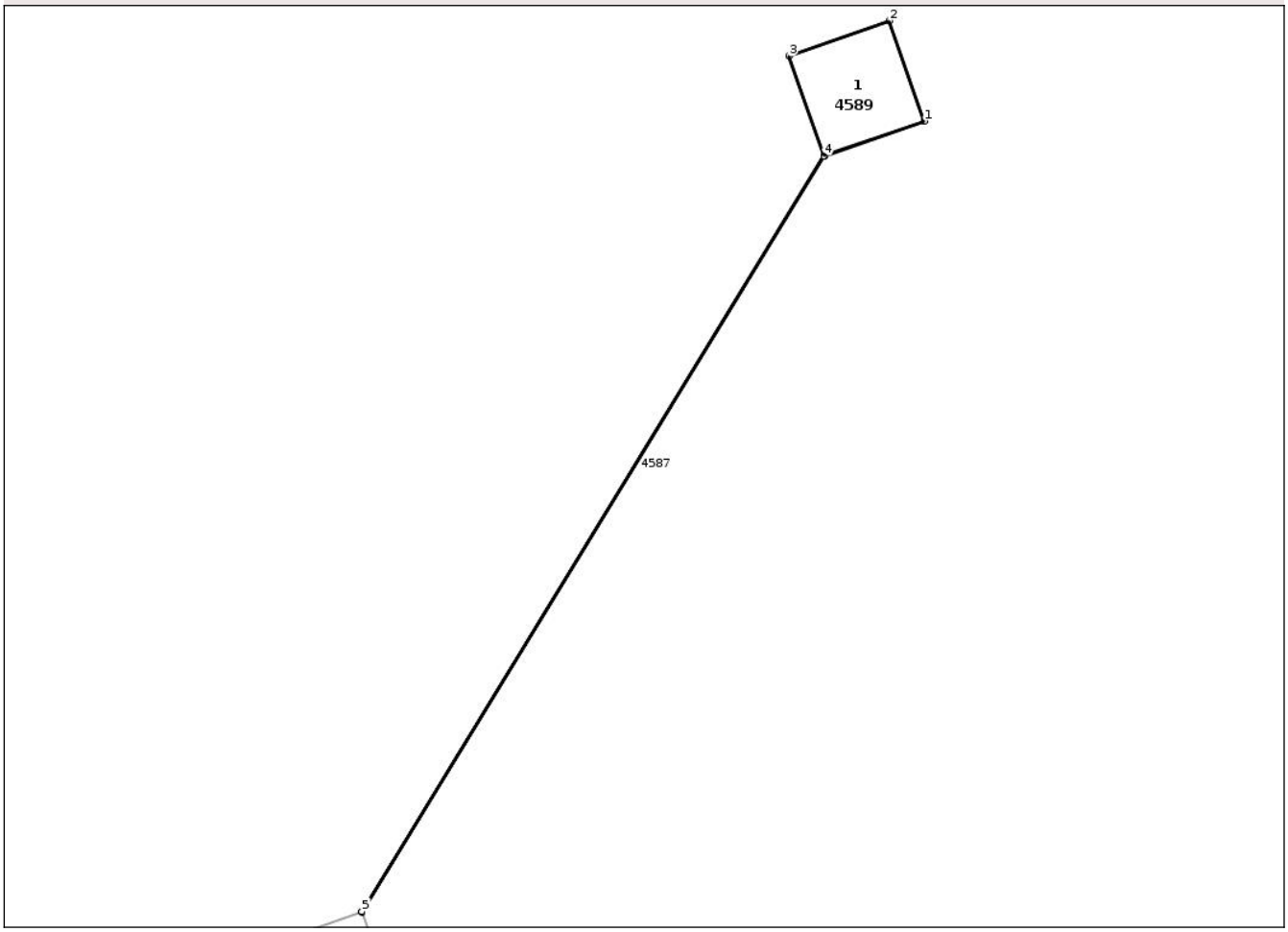

Date referitoare la teren

Crt	Categorie folosință	Intra vilan	Suprafaţa (mp)	Tarla	Parcelă	Nr. topo	Observaţii / Referinţe
1	curti constructii	DA	1	32	-	-	

Date referitoare la construcţii

Crt	Număr	Destinaţie construcţie	Supraf. (mp)	Situaţie juridică	Observaţii / Referinţe
A1.1	-C1	constructii industriale si edilitare	1	Cu acte	Nr. niveluri:1; S. construita la sol:1 mp; S. construita desfasurata:1 mp; stalp

Lungime Segmente
1) Valorile lungimilor segmentelor sunt obţinute din proiecţie în plan.

Punct început	X / Y	Punct sfârşit	X / Y	Lungime segment (** (m)
1	443.433,99 370.349,997	2	443.433,658 370.350,941	1.001
2	443.433,658 370.350,941	3	443.432,715 370.350,609	1.0
3	443.432,715 370.350,609	4	443.433,044 370.349,672	0.993

Document care conține date cu caracter personal, protejat de prevederile Regulamentului (UE) nr. 679/2016 și Legii 190/2018

Punct început	X / Y	Punct sfârşit	X / Y	Lungime segment (** (m)
4	443.433,044 370.349,672	5	443.428,696 370.342,564	8.332
5	443.428,696 370.342,564	6	443.428,698 370.342,558	0.006
6	443.428,698 370.342,558	7	443.433,046 370.349,666	8.332
7	443.433,046 370.349,666	1	443.433,99 370.349,997	1.0

** Lungimile segmentelor sunt determinate în planul de proiecţie Stereo 70 şi sunt rotunjite la 1 milimetru.
*** Distanţa dintre puncte este formată din segmente cumulate ce sunt mai mici decât valoarea 1 milimetru.

DATE DESPRE IMOBILUL NR. 4590

Oficiul de Cadastru şi Publicitate Imobiliară VALCEA
Biroul de Cadastru şi Publicitate Imobiliară Ramnicu Valcea

A. Partea I. Descrierea imobilului

TEREN Necunoscut Nr. cadastral vechi:132

Adresa: Loc. Dragoesti, Str Spitalului, Nr. 17, Jud. Valcea

Nr. Crt	Nr cadastral Nr. topografic	Suprafaţa* (mp)	Observaţii / Referinţe
A1		Din acte: 5.000 Masurata: 4.453	Sector cadastral:20 Teren neimprejmuit;

Construcţii

Crt	Nr cadastral Nr. topografic	Adresa	Observaţii / Referinţe
A1.1	-C1	Loc. Dragoesti, Str Spitalului, Nr. 17, Jud. Valcea	Nr. niveluri:1; S. construita la sol:119 mp; S. construita desfasurata:119 mp;
A1.2	-C2	Loc. Dragoesti, Str Spitalului, Nr. 17, Jud. Valcea	Nr. niveluri:1; S. construita la sol:57 mp; S. construita desfasurata:57 mp;
A1.3	-C3	Loc. Dragoesti, Str Spitalului, Nr. 17, Jud. Valcea	Nr. niveluri:1; S. construita la sol:31 mp; S. construita desfasurata:31 mp;
A1.4	-C4	Loc. Dragoesti, Str Spitalului, Nr. 17, Jud. Valcea	Nr. niveluri:1; S. construita la sol:13 mp; S. construita desfasurata:13 mp;
A1.5	-C5	Loc. Dragoesti, Str Spitalului, Nr. 17, Jud. Valcea	Nr. niveluri:1; S. construita la sol:61 mp; S. construita desfasurata:61 mp;
A1.6	-C6	Loc. Dragoesti, Str Spitalului, Nr. 17, Jud. Valcea	Nr. niveluri:1; S. construita la sol:33 mp; S. construita desfasurata:33 mp;

B. Partea II. Proprietari şi acte

Inscrieri privitoare la dreptul de proprietate şi alte drepturi reale		Referinţe
/		
Hotarare Judecatoreasca nr. 913, din 21/03/2011 emis de JUDECATORIA DRAGASANI (SENTINTA CIVILA;);		
B1	Intabulare, drept de PROPRIETATE, dobandit prin Hotarare Judecatoreasca, cota actuala 1/1, cota initiala 1/1	A1
	1) **MITROI P GHEORGHE**, LIPSA CNP; 2) **MITROI I MARIA**, LIPSA CNP;	
Act Administrativ nr. 3683, din 11/07/2025 emis de PRIMARIA COMUNEI DRAGOESTI (ADEVERINTA;);		
B2	Intabulare, drept de PROPRIETATE, dobandit prin Construire, cota actuala 1/1, cota initiala 1/1	A1.1, A1.2, A1.3, A1.4, A1.5, A1.6
	1) **MITROI P GHEORGHE**, LIPSA CNP; 2) **MITROI I MARIA**, LIPSA CNP;	

C. Partea III. SARCINI .

Inscrieri privind dezmembramintele dreptului de proprietate, drepturi reale de garanţie şi sarcini	Referinţe
NU SUNT	

Document care conține date cu caracter personal, protejat de prevederile Regulamentului (UE) nr. 679/2016 și Legii 190/2018

Anexa Nr. 1 La Partea I

Teren

Nr cadastral	Suprafaţa (mp)*	Observaţii / Referinţe
	Din acte: 5.000 Masurata: 4.453	

* Suprafaţa este determinată in planul de proiecţie Stereo 70.

DETALII LINIARE IMOBIL

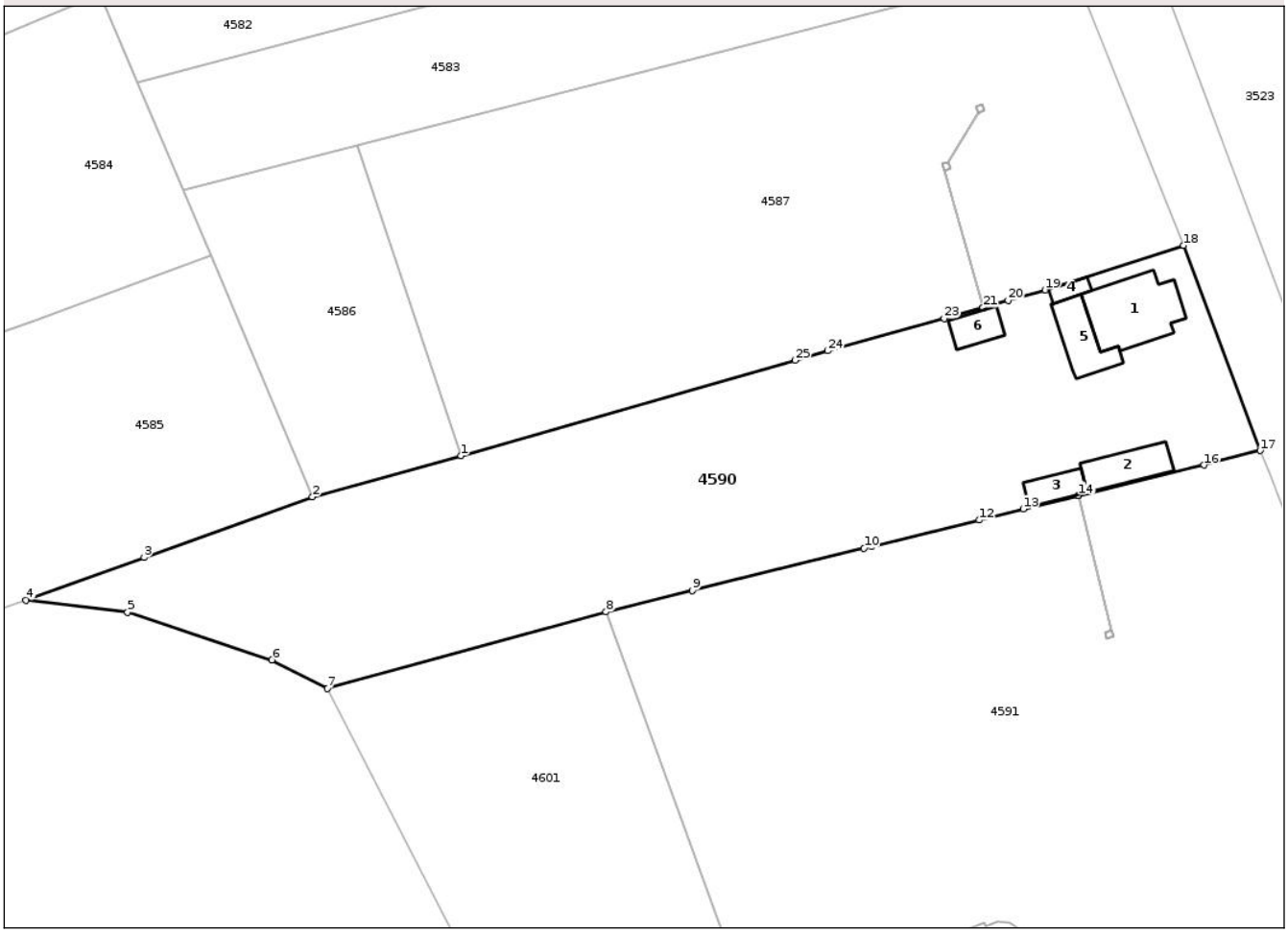

Date referitoare la teren

Crt	Categorie folosință	Intra vilan	Suprafaţa (mp)	Tarla	Parcelă	Nr. topo	Observaţii / Referinţe
1	curti constructii	DA	1.783	32	772	-	
2	arabil	NU	1.329	32	772/1	-	
3	faneata	NU	1.341	32	772/1	-	

Date referitoare la construcţii

Crt	Număr	Destinaţie construcţie	Supraf. (mp)	Situaţie juridică	Observaţii / Referinţe
A1.1	-C1	constructii de locuinte	119	Cu acte	Nr. niveluri:1; S. construita la sol:119 mp; S. construita desfasurata:119 mp;
A1.2	-C2	constructii anexa	57	Cu acte	Nr. niveluri:1; S. construita la sol:57 mp; S. construita desfasurata:57 mp;
A1.3	-C3	constructii anexa	31	Cu acte	Nr. niveluri:1; S. construita la sol:31 mp; S. construita desfasurata:31 mp;
A1.4	-C4	constructii anexa	13	Cu acte	Nr. niveluri:1; S. construita la sol:13 mp; S. construita desfasurata:13 mp;
A1.5	-C5	constructii anexa	61	Cu acte	Nr. niveluri:1; S. construita la sol:61 mp; S. construita desfasurata:61 mp;
A1.6	-C6	constructii anexa	33	Cu acte	Nr. niveluri:1; S. construita la sol:33 mp; S. construita desfasurata:33 mp;

Document care conține date cu caracter personal, protejat de prevederile Regulamentului (UE) nr. 679/2016 și Legii 190/2018

Lungime Segmente
1) Valorile lungimilor segmentelor sunt obţinute din proiecţie în plan.

Punct început	X / Y	Punct sfârşit	X / Y	Lungime segment (** (m)
1	443.357,808 370.299,789	2	443.336,174 370.293,795	22.449
3	443.311,672 370.284,982	4	443.294,476 370.278,796	18.275
5	443.309,283 370.277,001	6	443.330,27 370.270,069	22.102
7	443.338,334 370.265,932	8	443.378,902 370.277,065	42.068
9	443.391,454 370.280,184	10	443.416,455 370.286,342	25.748
11	443.417,551 370.286,612	12	443.433,247 370.290,436	16.155
13	443.439,592 370.292,027	14	443.447,652 370.293,993	8.296
15	443.447,658 370.293,994	16	443.465,9 370.298,443	18.777
17	443.474,099 370.300,535	18	443.462,952 370.330,38	31.859
19	443.442,799 370.323,898	20	443.437,408 370.322,404	5.594
21	443.433,772 370.321,366	22	443.433,766 370.321,364	0.006
23	443.428,105 370.319,748	24	443.411,184 370.315,049	17.561
25	443.406,433 370.313,689	1	443.357,808 370.299,789	50.573

Punct început	X / Y	Punct sfârşit	X / Y	Lungime segment (** (m)
2	443.336,174 370.293,795	3	443.311,672 370.284,982	26.039
4	443.294,476 370.278,796	5	443.309,283 370.277,001	14.915
6	443.330,27 370.270,069	7	443.338,334 370.265,932	9.063
8	443.378,902 370.277,065	9	443.391,454 370.280,184	12.934
10	443.416,455 370.286,342	11	443.417,551 370.286,612	1.129
12	443.433,247 370.290,436	13	443.439,592 370.292,027	6.541
14	443.447,652 370.293,993	15	443.447,658 370.293,994	0.006
16	443.465,9 370.298,443	17	443.474,099 370.300,535	8.462
18	443.462,952 370.330,38	19	443.442,799 370.323,898	21.17
20	443.437,408 370.322,404	21	443.433,772 370.321,366	3.781
22	443.433,766 370.321,364	23	443.428,105 370.319,748	5.887
24	443.411,184 370.315,049	25	443.406,433 370.313,689	4.942

** Lungimile segmentelor sunt determinate în planul de proiecţie Stereo 70 şi sunt rotunjite la 1 milimetru.
*** Distanţa dintre puncte este formată din segmente cumulate ce sunt mai mici decât valoarea 1 milimetru.

Document care conține date cu caracter personal, protejat de prevederile Regulamentului (UE) nr. 679/2016 și Legii 190/2018

DATE DESPRE IMOBILUL NR. 4591

Oficiul de Cadastru şi Publicitate Imobiliară VALCEA
Biroul de Cadastru şi Publicitate Imobiliară Ramnicu Valcea

A. Partea I. Descrierea imobilului

TEREN Necunoscut

Adresa: Loc. Dragoesti, Str Spitalului, Nr. 15, Jud. Valcea, punctul Biserica

Nr. Crt	Nr cadastral Nr. topografic	Suprafaţa* (mp)	Observaţii / Referinţe
A1	35549	8.277	Sector cadastral:20 Teren neimprejmuit;

Construcţii

Crt	Nr cadastral Nr. topografic	Adresa	Observaţii / Referinţe
A1.1	35549-C1	Loc. Dragoesti, Str Spitalului, Nr. 15, Jud. Valcea, punctul Biserica	Nr. niveluri:1; S. construita la sol:149 mp; S. construita desfasurata:149 mp; Biserica, P; An construire:1530
A1.2	35549-C2	Loc. Dragoesti, Str Spitalului, Nr. 15, Jud. Valcea, punctul Biserica	Nr. niveluri:1; S. construita la sol:141 mp; S. construita desfasurata:141 mp; Praznicar, P; An construire:2000

B. Partea II. Proprietari şi acte

Inscrieri privitoare la dreptul de proprietate şi alte drepturi reale		Referinţe
64094 / 01/10/2020		
Act Administrativ nr. TITLU DE PROPRIETATE nr. 8727, din 22/08/2008 emis de CJPSDPAT VALCEA (; act administrativ nr ADEVERINTA nr. 3357 din 15.09.2020, emis de PRIMARIA COMUNEI DRAGOESTI);		
B1	Intabulare, drept de PROPRIETATE, dobandit prin Lege, cota actuala 1/1, cota initiala 1/1	A1
	1) **PAROHIA DRAGOIESTI I**, CIF:22888422	
/		
Act Administrativ nr. 3683, din 11/07/2025 emis de PRIMARIA COMUNEI DRAGOESTI (ADEVERINTA;);		
B2	Intabulare, drept de PROPRIETATE, dobandit prin Construire, cota actuala 1/1, cota initiala 1/1	A1.1, A1.2
	1) **PAROHIA DRAGOIESTI I**, CIF:22888422	

C. Partea III. SARCINI .

Inscrieri privind dezmembramintele dreptului de proprietate, drepturi reale de garanţie şi sarcini	Referinţe
NU SUNT	

Anexa Nr. 1 La Partea I

Teren

Nr cadastral	Suprafaţa (mp)*	Observaţii / Referinţe
35549	8.277	

* Suprafaţa este determinată in planul de proiecţie Stereo 70.

DETALII LINIARE IMOBIL

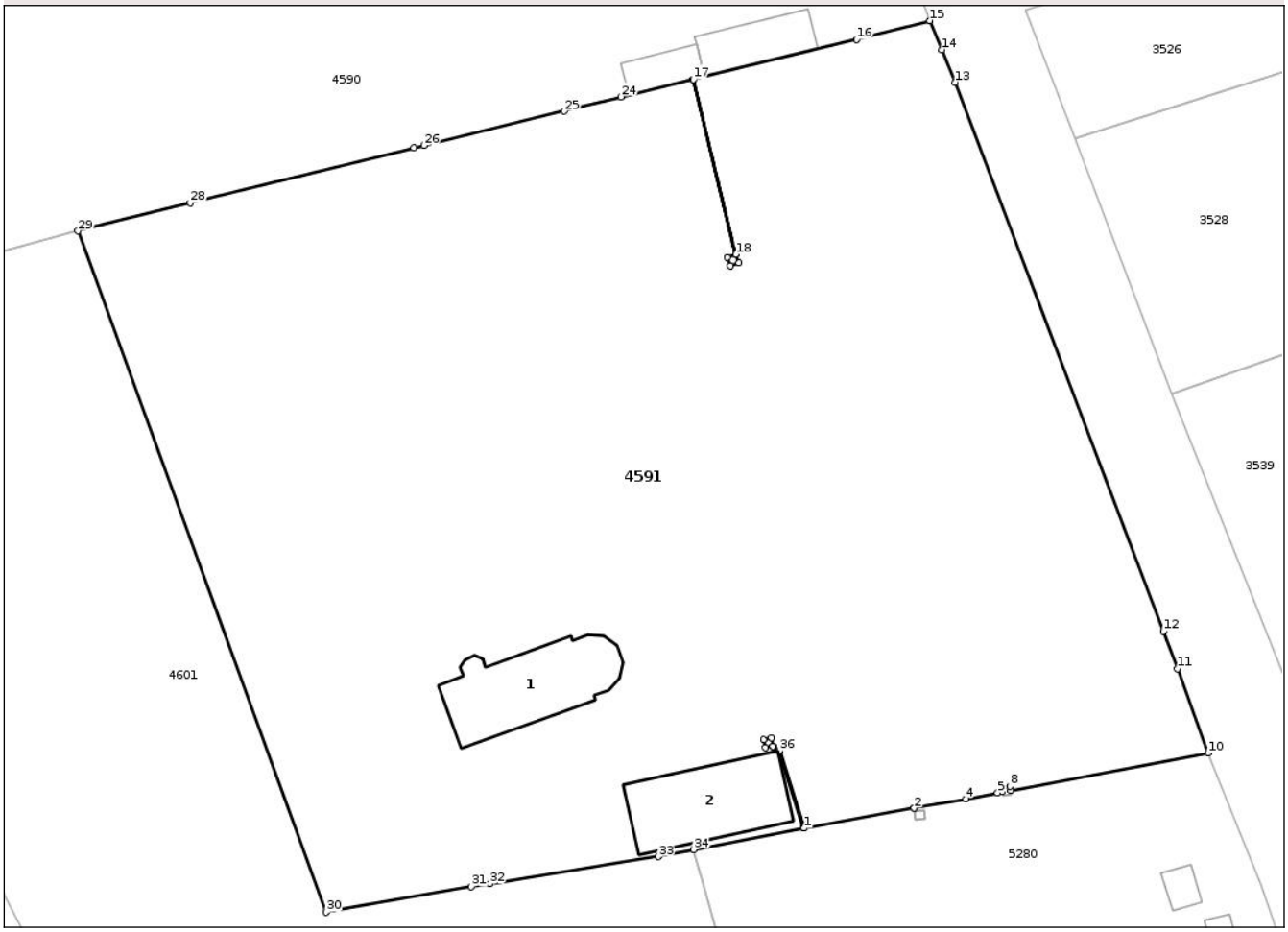

Date referitoare la teren

Crt	Categorie folosință	Intra vilan	Suprafaţa (mp)	Tarla	Parcelă	Nr. topo	Observaţii / Referinţe
1	curti constructii	DA	6.599	32	773/1	-	
2	curti constructii	NU	1.678	32	773/1	-	

Date referitoare la construcţii

Crt	Număr	Destinaţie construcţie	Supraf. (mp)	Situaţie juridică	Observaţii / Referinţe
A1.1	35549-C1	constructii administrative si social culturale	149	Cu acte	Nr. niveluri:1; S. construita la sol:149 mp; S. construita desfasurata:149 mp; Biserica, P; An construire:1530
A1.2	35549-C2	constructii anexa	141	Cu acte	Nr. niveluri:1; S. construita la sol:141 mp; S. construita desfasurata:141 mp; Praznicar, P; An construire:2000

Lungime Segmente

1) Valorile lungimilor segmentelor sunt obţinute din proiecţie în plan.

Punct început	X / Y	Punct sfârşit	X / Y	Lungime segment
1	443.460,038 370.210,412	2	443.472,337 370.212,637	12.499

Punct început	X / Y	Punct sfârşit	X / Y	Lungime segment
2	443.472,337 370.212,637	3	443.472,343 370.212,638	0.006

Punct început	X / Y	Punct sfârşit	X / Y	Lungime segment
3	443.472,343 370.212,638	4	443.478,106 370.213,681	5.857

Document care conține date cu caracter personal, protejat de prevederile Regulamentului (UE) nr. 679/2016 și Legii 190/2018

Punct început	X / Y	Punct sfârşit	X / Y	Lungime segment
4	443.478,106 370.213,681	5	443.481,667 370.214,356	3.624
7	443.482,123 370.214,888	8	443.483,029 370.215,084	0.927
10	443.505,201 370.218,817	11	443.501,75 370.228,229	10.025
13	443.476,921 370.293,646	14	443.475,426 370.297,296	3.944
16	443.465,9 370.298,443	17	443.447,658 370.293,994	18.777
19	443.452,751 370.273,502	20	443.451,807 370.273,171	1.0
22	443.452,413 370.274,444	23	443.447,652 370.293,993	20.12
25	443.433,247 370.290,436	26	443.417,551 370.286,612	16.155
28	443.391,454 370.280,184	29	443.378,902 370.277,065	12.934
31	443.422,851 370.203,89	32	443.424,949 370.204,226	2.125
34	443.447,717 370.208,012	35	443.459,989 370.210,402	12.503
37	443.456,559 370.219,566	38	443.455,702 370.219,386	0.876
40	443.456,404 370.220,491	41	443.456,608 370.219,576	0.937

Punct început	X / Y	Punct sfârşit	X / Y	Lungime segment
5	443.481,667 370.214,356	6	443.482,216 370.214,46	0.559
8	443.483,029 370.215,084	9	443.483,126 370.214,633	0.461
11	443.501,75 370.228,229	12	443.500,187 370.232,404	4.458
14	443.475,426 370.297,296	15	443.474,099 370.300,535	3.5
17	443.447,658 370.293,994	18	443.452,419 370.274,446	20.119
20	443.451,807 370.273,171	21	443.451,476 370.274,114	0.999
23	443.447,652 370.293,993	24	443.439,592 370.292,027	8.296
26	443.417,551 370.286,612	27	443.416,455 370.286,342	1.129
29	443.378,902 370.277,065	30	443.406,657 370.201,035	80.938
32	443.424,949 370.204,226	33	443.443,746 370.207,239	19.037
35	443.459,989 370.210,402	36	443.457,263 370.219,039	9.057
38	443.455,702 370.219,386	39	443.455,5 370.220,289	0.925
41	443.456,608 370.219,576	42	443.457,31 370.219,056	0.874

Punct început	X / Y	Punct sfârşit	X / Y	Lungime segment
6	443.482,216 370.214,46	7	443.482,123 370.214,888	0.438
9	443.483,126 370.214,633	10	443.505,201 370.218,817	22.468
12	443.500,187 370.232,404	13	443.476,921 370.293,646	65.513
15	443.474,099 370.300,535	16	443.465,9 370.298,443	8.462
18	443.452,419 370.274,446	19	443.452,751 370.273,502	1.001
21	443.451,476 370.274,114	22	443.452,413 370.274,444	0.993
24	443.439,592 370.292,027	25	443.433,247 370.290,436	6.541
27	443.416,455 370.286,342	28	443.391,454 370.280,184	25.748
30	443.406,657 370.201,035	31	443.422,851 370.203,89	16.444
33	443.443,746 370.207,239	34	443.447,717 370.208,012	4.046
36	443.457,263 370.219,039	37	443.456,559 370.219,566	0.879
39	443.455,5 370.220,289	40	443.456,404 370.220,491	0.926
42	443.457,31 370.219,056	1	443.460,038 370.210,412	9.064

**** Lungimile segmentelor sunt determinate în planul de proiecţie Stereo 70 şi sunt rotunjite la 1 milimetru.**
***** Distanţa dintre puncte este formată din segmente cumulate ce sunt mai mici decât valoarea 1 milimetru.**

Document care conține date cu caracter personal, protejat de prevederile Regulamentului (UE) nr. 679/2016 și Legii 190/2018

DATE DESPRE IMOBILUL NR. 4592

Oficiul de Cadastru şi Publicitate Imobiliară VALCEA
Biroul de Cadastru şi Publicitate Imobiliară Ramnicu Valcea

A. Partea I. Descrierea imobilului

TEREN Intravilan

Adresa: Loc. Dragoesti, Jud. Valcea

Nr. Crt	Nr cadastral Nr. topografic	Suprafaţa* (mp)	Observaţii / Referinţe
A1		1	Sector cadastral:20 Teren neimprejmuit;

Construcţii

Crt	Nr cadastral Nr. topografic	Adresa	Observaţii / Referinţe
A1.1	-C1	Loc. Dragoesti, Jud. Valcea	Nr. niveluri:1; S. construita la sol:1 mp; S. construita desfasurata:1 mp; stalp

B. Partea II. Proprietari şi acte

Inscrieri privitoare la dreptul de proprietate şi alte drepturi reale		Referinţe
/		
Act Normativ nr. 1705, din 29/11/2006 emis de GUVERNUL ROMANIEI (; LEGEA NR. 123/10.07.2012 EMISA DE PARLAMENTUL ROMANIEI);		
B1	Intabulare, drept de PROPRIETATE, dobandit prin Lege, cota actuala 1/1, cota initiala 1/1	A1, A1.1
	1) **STATUL ROMAN**, CIF:9999999999999, DOMENIUL PUBLICIipsă CUI;	
Act Administrativ nr. 6, din 20/06/2005 emis de MINISTERUL ECONOMIEI SI COMERTULUI (CONTRACT DE CONCESIUNE;);		
B2	Intabulare, drept de CONCESIUNE, cota actuala 1/1, cota initiala 1/1	A1.1
	1) **DISTRIBUTIE ENERGIE OLTENIA SA**, CIF:14491102	

C. Partea III. SARCINI .

Inscrieri privind dezmembramintele dreptului de proprietate, drepturi reale de garanţie şi sarcini	Referinţe
NU SUNT	

Document care conține date cu caracter personal, protejat de prevederile Regulamentului (UE) nr. 679/2016 și Legii 190/2018

Anexa Nr. 1 La Partea I

Teren

Nr cadastral	Suprafaţa (mp)*	Observaţii / Referinţe
	1	

* Suprafaţa este determinată in planul de proiecţie Stereo 70.

DETALII LINIARE IMOBIL

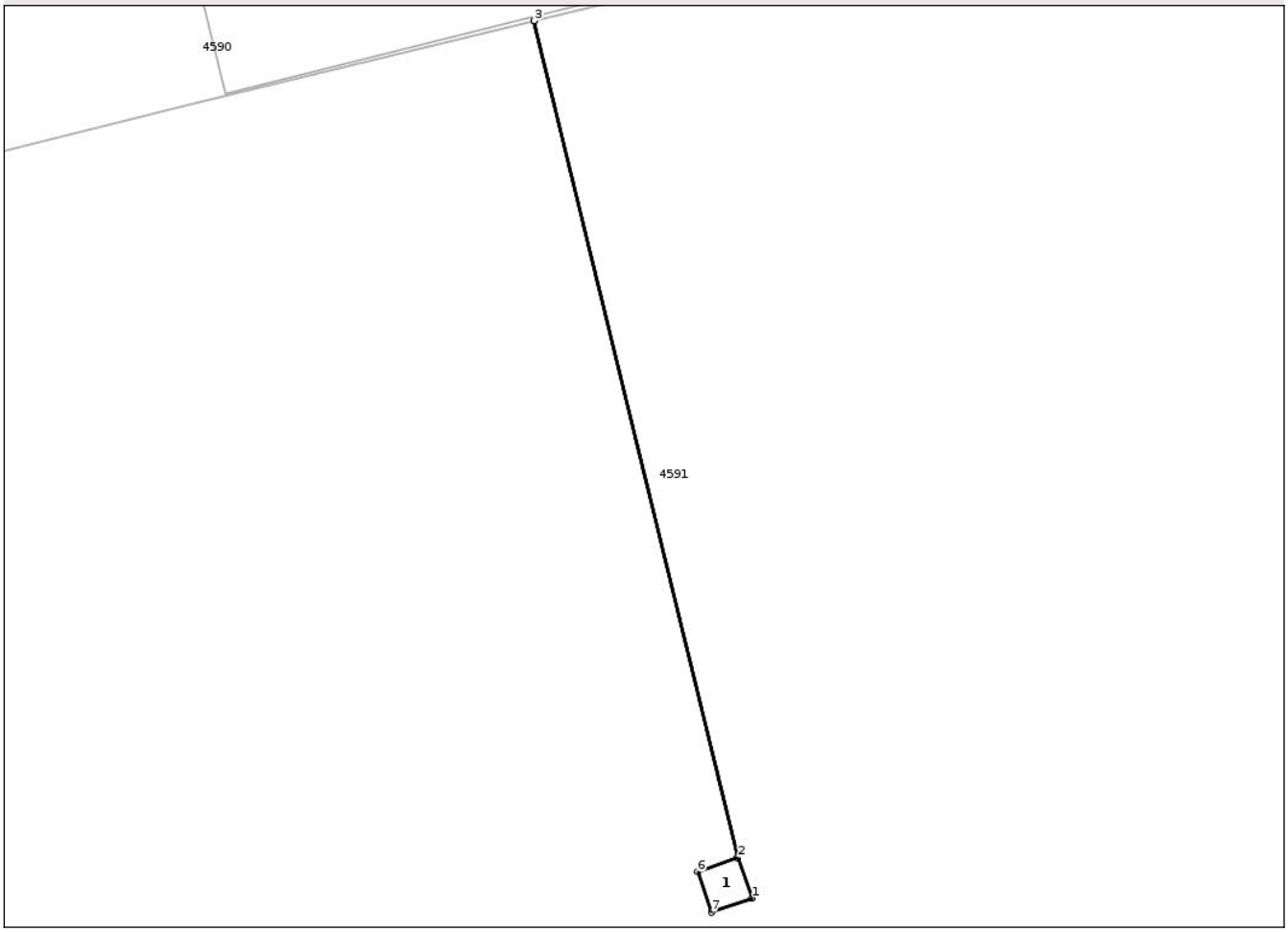

Date referitoare la teren

Crt	Categorie folosinţă	Intra vilan	Suprafaţa (mp)	Tarla	Parcelă	Nr. topo	Observaţii / Referinţe
1	curti constructii	DA	1	32	-	-	

Date referitoare la construcţii

Crt	Număr	Destinaţie construcţie	Supraf. (mp)	Situaţie juridică	Observaţii / Referinţe
A1.1	-C1	constructii industriale si edilitare	1	Cu acte	Nr. niveluri:1; S. construita la sol:1 mp; S. construita desfasurata:1 mp; stalp

Lungime Segmente
1) Valorile lungimilor segmentelor sunt obţinute din proiecţie în plan.

Punct început	X / Y	Punct sfârşit	X / Y	Lungime segment (** (m)
1	443.452,751 370.273,502	2	443.452,419 370.274,446	1.001
2	443.452,419 370.274,446	3	443.447,658 370.293,994	20.119
3	443.447,658 370.293,994	4	443.447,652 370.293,993	0.006

Document care conține date cu caracter personal, protejat de prevederile Regulamentului (UE) nr. 679/2016 și Legii 190/2018

Punct început	X / Y	Punct sfârşit	X / Y	Lungime segment (** (m)
4	443.447,652 370.293,993	5	443.452,413 370.274,444	20.12
5	443.452,413 370.274,444	6	443.451,476 370.274,114	0.993
6	443.451,476 370.274,114	7	443.451,807 370.273,171	0.999
7	443.451,807 370.273,171	1	443.452,751 370.273,502	1.0

** Lungimile segmentelor sunt determinate în planul de proiecţie Stereo 70 şi sunt rotunjite la 1 milimetru.
*** Distanţa dintre puncte este formată din segmente cumulate ce sunt mai mici decât valoarea 1 milimetru.

Document care conține date cu caracter personal, protejat de prevederile Regulamentului (UE) nr. 679/2016 și Legii 190/2018

DATE DESPRE IMOBILUL NR. 4593

Oficiul de Cadastru şi Publicitate Imobiliară VALCEA
Biroul de Cadastru şi Publicitate Imobiliară Ramnicu Valcea

A. Partea I. Descrierea imobilului

TEREN Intravilan

Adresa: Loc. Dragoesti, Jud. Valcea

Nr. Crt	Nr cadastral Nr. topografic	Suprafaţa* (mp)	Observaţii / Referinţe
A1		1	Sector cadastral:20 Teren neimprejmuit;

Construcţii

Crt	Nr cadastral Nr. topografic	Adresa	Observaţii / Referinţe
A1.1	-C1	Loc. Dragoesti, Jud. Valcea	Nr. niveluri:1; S. construita la sol:1 mp; S. construita desfasurata:1 mp; stalp

B. Partea II. Proprietari şi acte

Inscrieri privitoare la dreptul de proprietate şi alte drepturi reale		Referinţe
/		
Act Normativ nr. 1705, din 29/11/2006 emis de GUVERNUL ROMANIEI (; LEGEA NR. 123/10.07.2012 EMISA DE PARLAMENTUL ROMANIEI);		
B1	Intabulare, drept de PROPRIETATE, dobandit prin Lege, cota actuala 1/1, cota initiala 1/1	A1, A1.1
	1) **STATUL ROMAN**, CIF:9999999999999, DOMENIUL PUBLICIipsă CUI;	
Act Administrativ nr. 6, din 20/06/2005 emis de MINISTERUL ECONOMIEI SI COMERTULUI (CONTRACT DE CONCESIUNE;);		
B2	Intabulare, drept de CONCESIUNE, cota actuala 1/1, cota initiala 1/1	A1.1
	1) **DISTRIBUTIE ENERGIE OLTENIA SA**, CIF:14491102	

C. Partea III. SARCINI .

Inscrieri privind dezmembramintele dreptului de proprietate, drepturi reale de garanţie şi sarcini	Referinţe
NU SUNT	

Document care conține date cu caracter personal, protejat de prevederile Regulamentului (UE) nr. 679/2016 și Legii 190/2018

Anexa Nr. 1 La Partea I

Teren

Nr cadastral	Suprafaţa (mp)*	Observaţii / Referinţe
	1	

* Suprafaţa este determinată in planul de proiecţie Stereo 70.

DETALII LINIARE IMOBIL

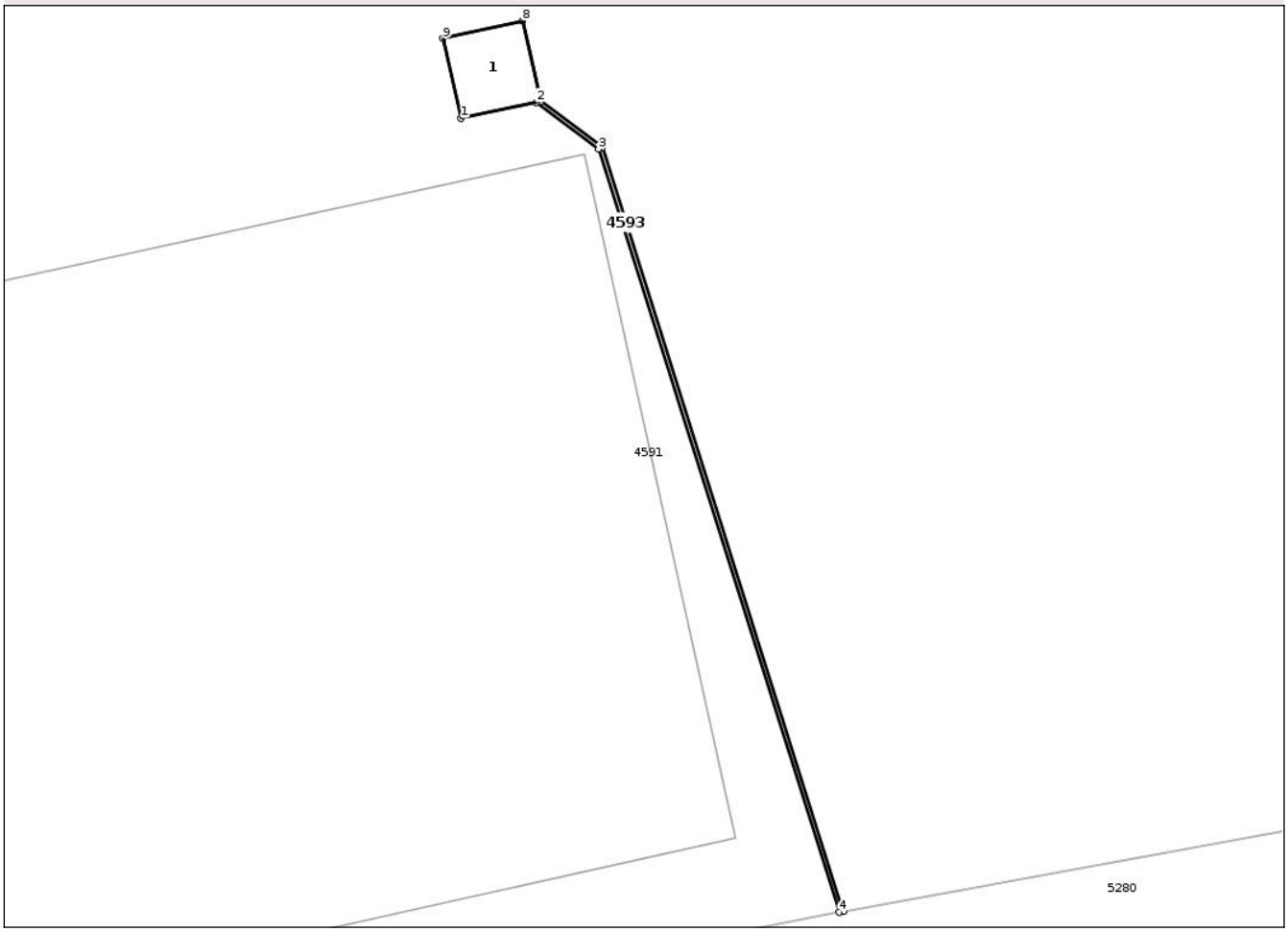

Date referitoare la teren

Crt	Categorie folosință	Intra vilan	Suprafaţa (mp)	Tarla	Parcelă	Nr. topo	Observaţii / Referinţe
1	curti constructii	DA	1	32	-	-	

Date referitoare la construcţii

Crt	Număr	Destinaţie construcţie	Supraf. (mp)	Situaţie juridică	Observaţii / Referinţe
A1.1	-C1	constructii industriale si edilitare	1	Cu acte	Nr. niveluri:1; S. construita la sol:1 mp; S. construita desfasurata:1 mp; stalp

Lungime Segmente
1) Valorile lungimilor segmentelor sunt obţinute din proiecţie în plan.

Punct început	X / Y	Punct sfârşit	X / Y	Lungime segment (** (m)
1	443.455,702 370.219,386	2	443.456,559 370.219,566	0.876
2	443.456,559 370.219,566	3	443.457,263 370.219,039	0.879
3	443.457,263 370.219,039	4	443.459,989 370.210,402	9.057

Document care conține date cu caracter personal, protejat de prevederile Regulamentului (UE) nr. 679/2016 și Legii 190/2018

Punct început	X / Y	Punct sfârşit	X / Y	Lungime segment (** (m)
4	443.459,989 370.210,402	5	443.460,038 370.210,412	0.05
5	443.460,038 370.210,412	6	443.457,31 370.219,056	9.064
6	443.457,31 370.219,056	7	443.456,608 370.219,576	0.874
7	443.456,608 370.219,576	8	443.456,404 370.220,491	0.937
8	443.456,404 370.220,491	9	443.455,5 370.220,289	0.926
9	443.455,5 370.220,289	1	443.455,702 370.219,386	0.925

** Lungimile segmentelor sunt determinate în planul de proiecţie Stereo 70 şi sunt rotunjite la 1 milimetru.
*** Distanţa dintre puncte este formată din segmente cumulate ce sunt mai mici decât valoarea 1 milimetru.

Document care conține date cu caracter personal, protejat de prevederile Regulamentului (UE) nr. 679/2016 și Legii 190/2018

DATE DESPRE IMOBILUL NR. 4595

Oficiul de Cadastru şi Publicitate Imobiliară VALCEA
Biroul de Cadastru şi Publicitate Imobiliară Ramnicu Valcea

A. Partea I. Descrierea imobilului

TEREN Intravilan

Adresa: Loc. Dragoesti, Str Spitalului, Jud. Valcea

Nr. Crt	Nr cadastral Nr. topografic	Suprafaţa* (mp)	Observaţii / Referinţe
A1		453	Sector cadastral:20 Teren neimprejmuit;

B. Partea II. Proprietari şi acte

Inscrieri privitoare la dreptul de proprietate şi alte drepturi reale		Referinţe
/		
Act Administrativ nr. 424/50592, din 03/11/1997 emis de CJSDPAT VALCEA (TITLU DE PROPRIETATE;);		
B1	Intabulare, drept de PROPRIETATE, dobandit prin Reconstituire, cota actuala 1/1, cota initiala 1/1	A1
	1) **BOZOI C. CONSTANTIN**, LIPSA CNP; 2) **BOZOI C. GHEORGHE**, LIPSA CNP;	

C. Partea III. SARCINI .

Inscrieri privind dezmembramintele dreptului de proprietate, drepturi reale de garanţie şi sarcini	Referinţe
NU SUNT	

Document care conține date cu caracter personal, protejat de prevederile Regulamentului (UE) nr. 679/2016 și Legii 190/2018

Anexa Nr. 1 La Partea I

Teren

Nr cadastral	Suprafaţa (mp)*	Observaţii / Referinţe
	453	

* Suprafaţa este determinată in planul de proiecţie Stereo 70.

DETALII LINIARE IMOBIL

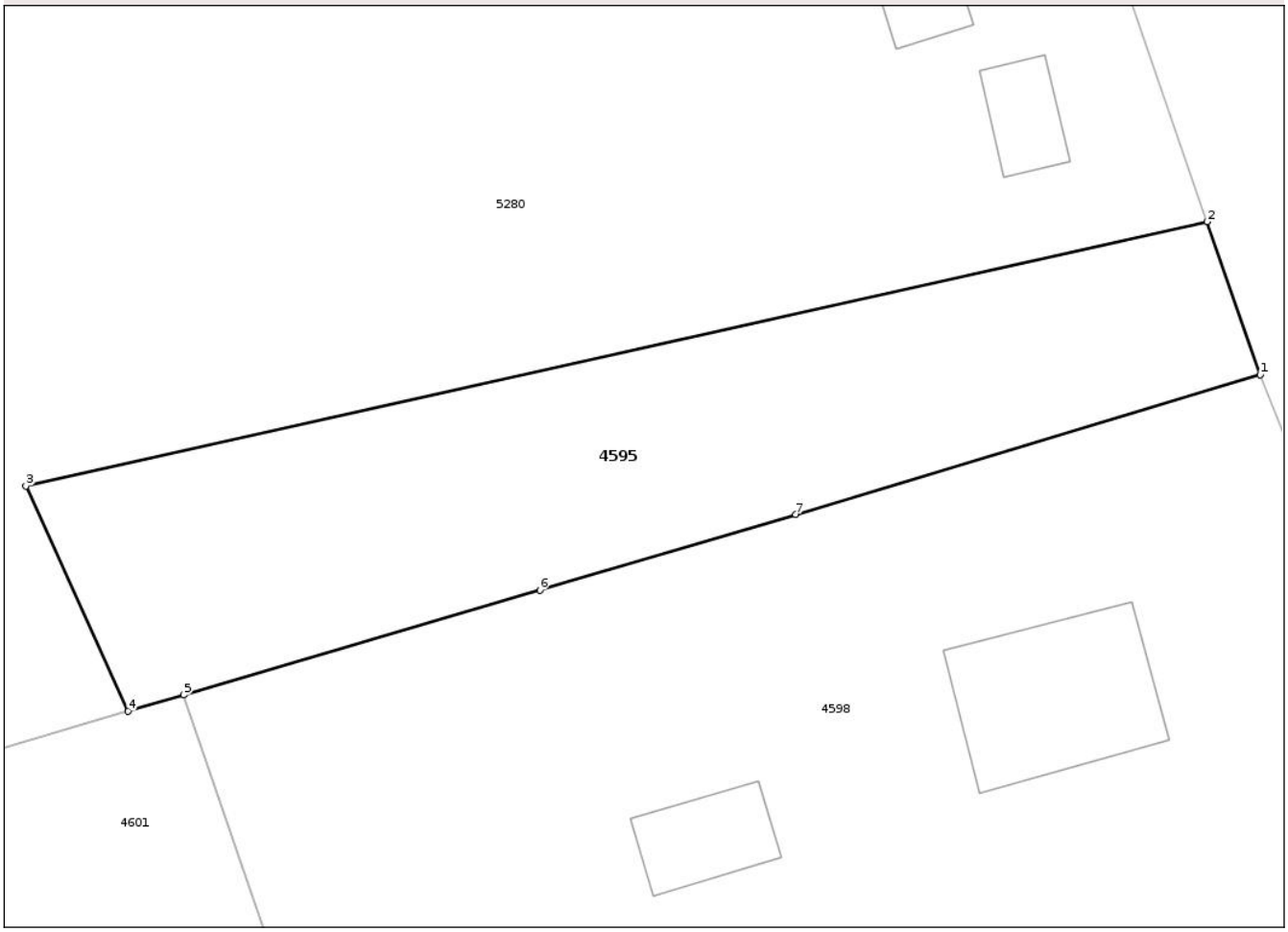

Date referitoare la teren

Crt	Categorie folosință	Intra vilan	Suprafaţa (mp)	Tarla	Parcelă	Nr. topo	Observaţii / Referinţe
1	curti constructii	DA	163	32	776	-	
2	arabil	DA	290	32	776	-	

Lungime Segmente
1) Valorile lungimilor segmentelor sunt obţinute din proiecţie în plan.

Punct început	X / Y	Punct sfârşit	X / Y	Lungime segment (** (m)
1	443.516,957 370.187,086	2	443.514,664 370.193,698	6.998
2	443.514,664 370.193,698	3	443.463,633 370.182,289	52.291
3	443.463,633 370.182,289	4	443.468,043 370.172,569	10.674
4	443.468,043 370.172,569	5	443.470,44 370.173,274	2.499

Document care conține date cu caracter personal, protejat de prevederile Regulamentului (UE) nr. 679/2016 și Legii 190/2018

Punct început	X / Y	Punct sfârşit	X / Y	Lungime segment (** (m)
5	443.470,44 370.173,274	6	443.485,838 370.177,798	16.049
6	443.485,838 370.177,798	7	443.496,885 370.181,061	11.519
7	443.496,885 370.181,061	1	443.516,957 370.187,086	20.957

** Lungimile segmentelor sunt determinate în planul de proiecţie Stereo 70 şi sunt rotunjite la 1 milimetru.
*** Distanţa dintre puncte este formată din segmente cumulate ce sunt mai mici decât valoarea 1 milimetru.

Document care conține date cu caracter personal, protejat de prevederile Regulamentului (UE) nr. 679/2016 și Legii 190/2018

DATE DESPRE IMOBILUL NR. 4596

Oficiul de Cadastru şi Publicitate Imobiliară VALCEA
Biroul de Cadastru şi Publicitate Imobiliară Ramnicu Valcea

A. Partea I. Descrierea imobilului

TEREN Intravilan

Adresa: Loc. Dragoesti, Jud. Valcea

Nr. Crt	Nr cadastral Nr. topografic	Suprafaţa* (mp)	Observaţii / Referinţe
A1		1	Sector cadastral:20 Teren neimprejmuit;

Construcţii

Crt	Nr cadastral Nr. topografic	Adresa	Observaţii / Referinţe
A1.1	-C1	Loc. Dragoesti, Jud. Valcea	Nr. niveluri:1; S. construita la sol:1 mp; S. construita desfasurata:1 mp; stalp

B. Partea II. Proprietari şi acte

Inscrieri privitoare la dreptul de proprietate şi alte drepturi reale		Referinţe
/		
Act Normativ nr. 1705, din 29/11/2006 emis de GUVERNUL ROMANIEI (; LEGEA NR. 123/10.07.2012 EMISA DE PARLAMENTUL ROMANIEI);		
B1	Intabulare, drept de PROPRIETATE, dobandit prin Lege, cota actuala 1/1, cota initiala 1/1	A1, A1.1
	1) **STATUL ROMAN**, CIF:9999999999999, DOMENIUL PUBLICIipsă CUI;	
Act Administrativ nr. 6, din 20/06/2005 emis de MINISTERUL ECONOMIEI SI COMERTULUI (CONTRACT DE CONCESIUNE;);		
B2	Intabulare, drept de CONCESIUNE, cota actuala 1/1, cota initiala 1/1	A1.1
	1) **DISTRIBUTIE ENERGIE OLTENIA SA**, CIF:14491102	

C. Partea III. SARCINI .

Inscrieri privind dezmembramintele dreptului de proprietate, drepturi reale de garanţie şi sarcini	Referinţe
NU SUNT	

Document care conține date cu caracter personal, protejat de prevederile Regulamentului (UE) nr. 679/2016 și Legii 190/2018

Anexa Nr. 1 La Partea I

Teren

Nr cadastral	Suprafaţa (mp)*	Observaţii / Referinţe
	1	

* Suprafaţa este determinată in planul de proiecţie Stereo 70.

DETALII LINIARE IMOBIL

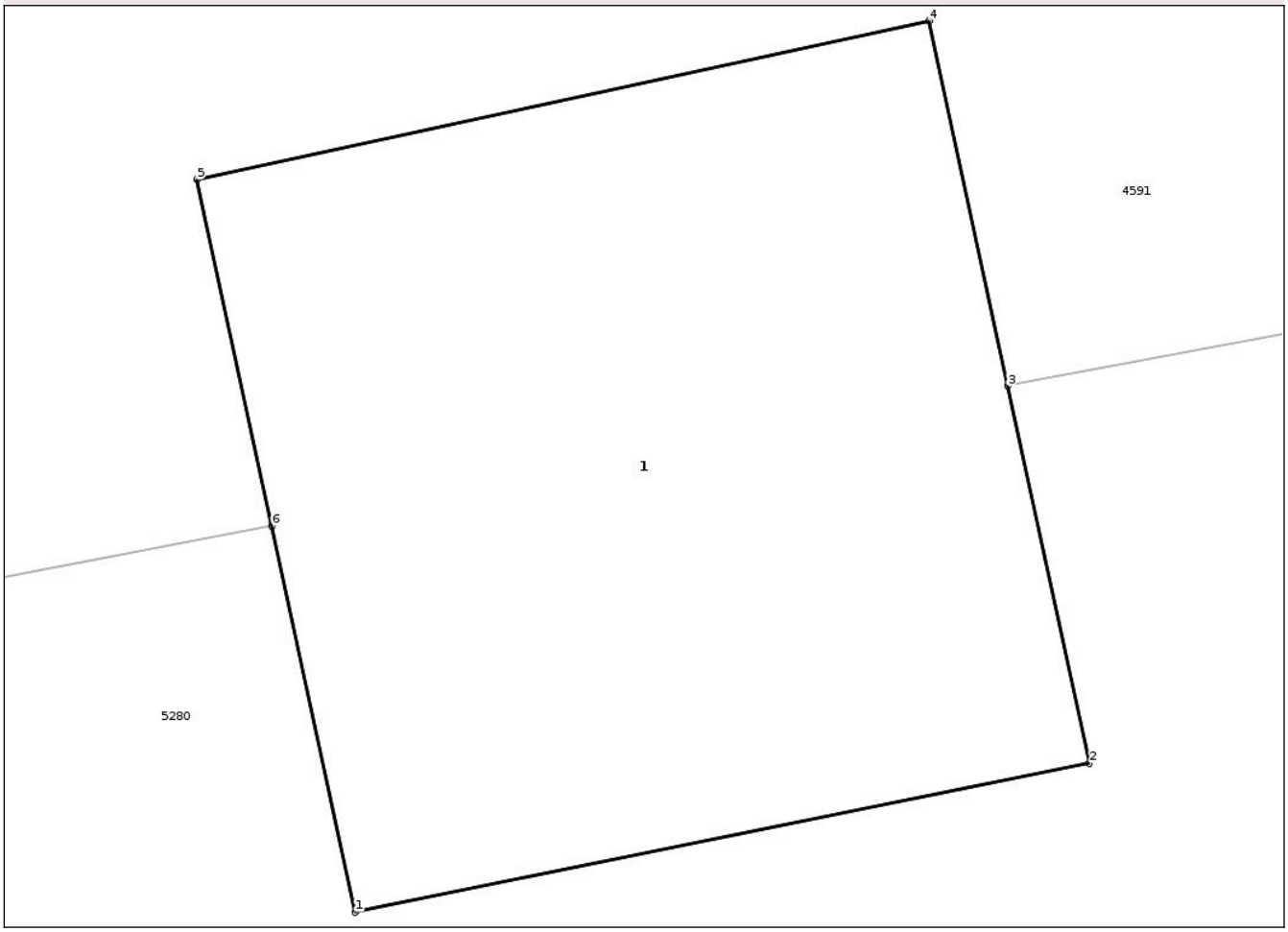

Date referitoare la teren

Crt	Categorie folosință	Intra vilan	Suprafaţa (mp)	Tarla	Parcelă	Nr. topo	Observaţii / Referinţe
1	curti constructii	DA	1	32	-	-	

Date referitoare la construcţii

Crt	Număr	Destinaţie construcţie	Supraf. (mp)	Situaţie juridică	Observaţii / Referinţe
A1.1	-C1	constructii industriale si edilitare	1	Cu acte	Nr. niveluri:1; S. construita la sol:1 mp; S. construita desfasurata:1 mp; stalp

Lungime Segmente
1) Valorile lungimilor segmentelor sunt obţinute din proiecţie în plan.

Punct început	X / Y	Punct sfârşit	X / Y	Lungime segment (** (m)
1	443.482,319 370.213,983	2	443.483,227 370.214,167	0.926
2	443.483,227 370.214,167	3	443.483,126 370.214,633	0.477
3	443.483,126 370.214,633	4	443.483,029 370.215,084	0.461

Document care conține date cu caracter personal, protejat de prevederile Regulamentului (UE) nr. 679/2016 și Legii 190/2018

Punct început	X / Y	Punct sfârşit	X / Y	Lungime segment (** (m)
4	443.483,029 370.215,084	5	443.482,123 370.214,888	0.927
5	443.482,123 370.214,888	6	443.482,216 370.214,46	0.438
6	443.482,216 370.214,46	1	443.482,319 370.213,983	0.488

** Lungimile segmentelor sunt determinate în planul de proiecţie Stereo 70 şi sunt rotunjite la 1 milimetru.
*** Distanţa dintre puncte este formată din segmente cumulate ce sunt mai mici decât valoarea 1 milimetru.

Document care conține date cu caracter personal, protejat de prevederile Regulamentului (UE) nr. 679/2016 și Legii 190/2018

DATE DESPRE IMOBILUL NR. 4597

Oficiul de Cadastru şi Publicitate Imobiliară VALCEA
Biroul de Cadastru şi Publicitate Imobiliară Ramnicu Valcea

A. Partea I. Descrierea imobilului

TEREN Intravilan

Adresa: Loc. Dragoesti, Jud. Valcea

Nr. Crt	Nr cadastral Nr. topografic	Suprafaţa* (mp)	Observaţii / Referinţe
A1		1	Sector cadastral:20 Teren neimprejmuit;

Construcţii

Crt	Nr cadastral Nr. topografic	Adresa	Observaţii / Referinţe
A1.1	-C1	Loc. Dragoesti, Jud. Valcea	Nr. niveluri:1; S. construita la sol:1 mp; S. construita desfasurata:1 mp; stalp

B. Partea II. Proprietari şi acte

Inscrieri privitoare la dreptul de proprietate şi alte drepturi reale		Referinţe
/		
Act Normativ nr. 1705, din 29/11/2006 emis de GUVERNUL ROMANIEI (; LEGEA NR. 123/10.07.2012 EMISA DE PARLAMENTUL ROMANIEI);		
B1	Intabulare, drept de PROPRIETATE, dobandit prin Lege, cota actuala 1/1, cota initiala 1/1	A1, A1.1
	1) **STATUL ROMAN**, CIF:9999999999999, DOMENIUL PUBLICIipsă CUI;	
Act Administrativ nr. 6, din 20/06/2005 emis de MINISTERUL ECONOMIEI SI COMERTULUI (CONTRACT DE CONCESIUNE;);		
B2	Intabulare, drept de CONCESIUNE, cota actuala 1/1, cota initiala 1/1	A1.1
	1) **DISTRIBUTIE ENERGIE OLTENIA SA**, CIF:14491102	

C. Partea III. SARCINI .

Inscrieri privind dezmembramintele dreptului de proprietate, drepturi reale de garanţie şi sarcini	Referinţe
NU SUNT	

Document care conține date cu caracter personal, protejat de prevederile Regulamentului (UE) nr. 679/2016 și Legii 190/2018

Anexa Nr. 1 La Partea I

Teren

Nr cadastral	Suprafaţa (mp)*	Observaţii / Referinţe
	1	

* Suprafaţa este determinată in planul de proiecţie Stereo 70.

DETALII LINIARE IMOBIL

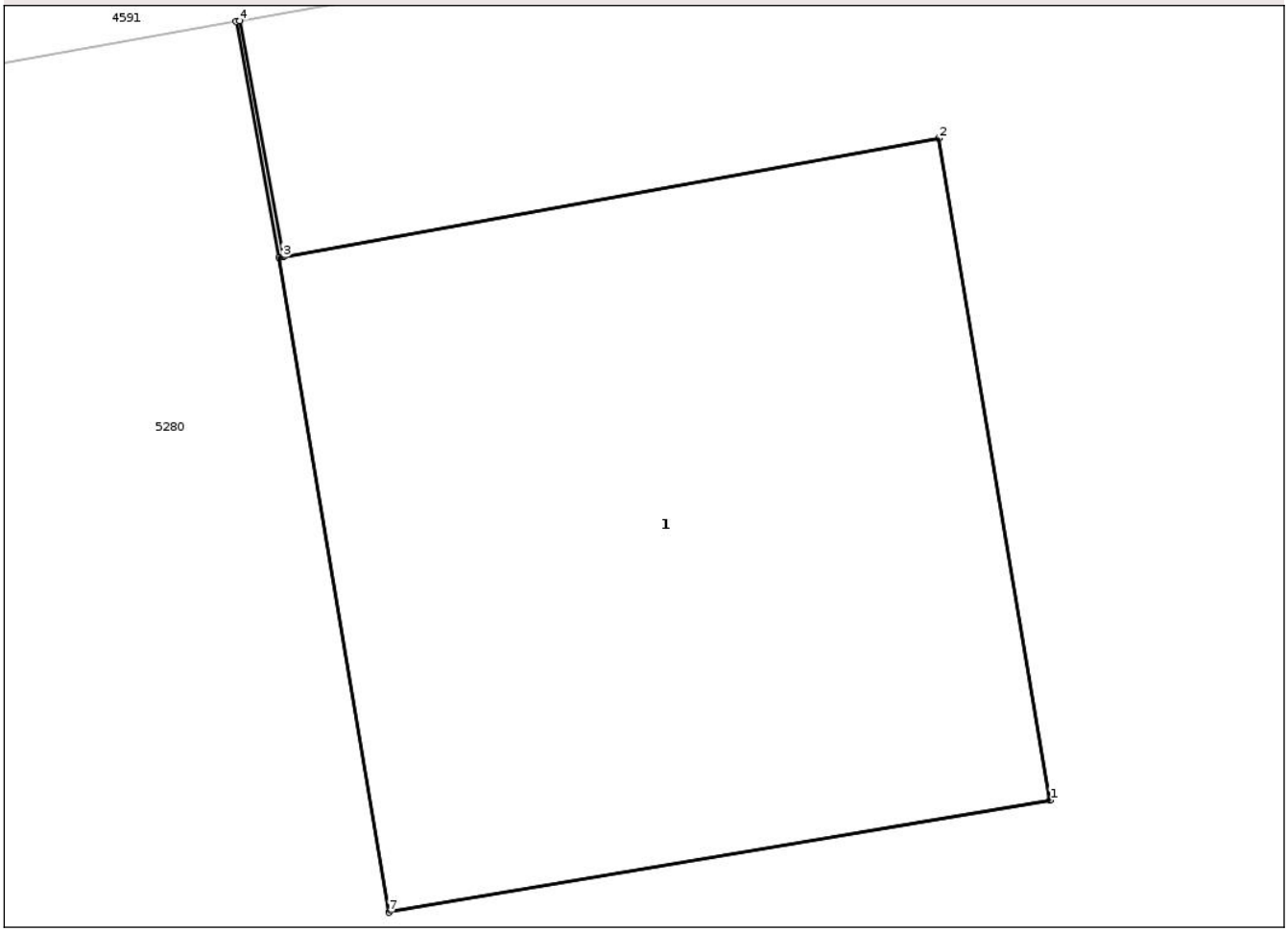

Date referitoare la teren

Crt	Categorie folosință	Intra vilan	Suprafaţa (mp)	Tarla	Parcelă	Nr. topo	Observaţii / Referinţe
1	curti constructii	DA	1	32	-	-	

Date referitoare la construcţii

Crt	Număr	Destinaţie construcţie	Supraf. (mp)	Situaţie juridică	Observaţii / Referinţe
A1.1	-C1	constructii industriale si edilitare	1	Cu acte	Nr. niveluri:1; S. construita la sol:1 mp; S. construita desfasurata:1 mp; stalp

Lungime Segmente
1) Valorile lungimilor segmentelor sunt obţinute din proiecţie în plan.

Punct început	X / Y	Punct sfârşit	X / Y	Lungime segment (** (m)
1	443.473,551 370.211,477	2	443.473,385 370.212,463	1.0
2	443.473,385 370.212,463	3	443.472,407 370.212,286	0.994
3	443.472,407 370.212,286	4	443.472,343 370.212,638	0.358

Document care conține date cu caracter personal, protejat de prevederile Regulamentului (UE) nr. 679/2016 și Legii 190/2018

Punct început	X / Y	Punct sfârşit	X / Y	Lungime segment (** (m)
4	443.472,343 370.212,638	5	443.472,337 370.212,637	0.006
5	443.472,337 370.212,637	6	443.472,401 370.212,285	0.358
6	443.472,401 370.212,285	7	443.472,565 370.211,31	0.989
7	443.472,565 370.211,31	1	443.473,551 370.211,477	1.0

** Lungimile segmentelor sunt determinate în planul de proiecţie Stereo 70 şi sunt rotunjite la 1 milimetru.
*** Distanţa dintre puncte este formată din segmente cumulate ce sunt mai mici decât valoarea 1 milimetru.

Document care conține date cu caracter personal, protejat de prevederile Regulamentului (UE) nr. 679/2016 și Legii 190/2018

DATE DESPRE IMOBILUL NR. 4598

Oficiul de Cadastru şi Publicitate Imobiliară VALCEA
Biroul de Cadastru şi Publicitate Imobiliară Ramnicu Valcea

A. Partea I. Descrierea imobilului

Nr. CF vechi:12
Nr. cadastral vechi:38

TEREN Intravilan

Adresa: Loc. Dragoesti, Str Maidanului, Nr. 23, Jud. Valcea, punct Acasă

Nr. Crt	Nr cadastral Nr. topografic	Suprafaţa* (mp)	Observaţii / Referinţe
A1	35464	1.257	Sector cadastral:20 Teren neimprejmuit;

Construcţii

Crt	Nr cadastral Nr. topografic	Adresa	Observaţii / Referinţe
A1.1	35464-C1	Loc. Dragoesti, Str Maidanului, Nr. 23, Jud. Valcea, punct Acasă	Nr. niveluri:2; S. construita la sol:53 mp; S. construita desfasurata:106 mp; Casă
A1.2	35464-C2	Loc. Dragoesti, Str Maidanului, Nr. 23, Jud. Valcea, punct Acasă	Nr. niveluri:1; S. construita la sol:20 mp; S. construita desfasurata:20 mp;

B. Partea II. Proprietari şi acte

Inscrieri privitoare la dreptul de proprietate şi alte drepturi reale		Referinţe
72277 / 18/09/2019		
Act Notarial nr. 1013, din 16/09/2019 emis de NP Bornea Gheorghe;		
B4	Intabulare, drept de PROPRIETATE, dobandit prin Conventie, cota actuala 1/1, cota initiala 1/1	A1
	1) **CIUCULETE LUCRETIA**, casatorita cu; 2) **CIUCULETE ION**	
	OBSERVATII: bun comun, cu titlu de cumparare	
B5	Intabulare, drept de PROPRIETATE, dobandit prin Conventie, cota actuala 1/1, cota initiala 1/1	A1.1
	1) **CIUCULETE LUCRETIA**, casatorita cu; 2) **CIUCULETE ION**	
	OBSERVATII: bun comun, cu titlu de cumparare	
/		
Act Administrativ nr. 3683, din 11/07/2025 emis de PRIMARIA COMUNEI DRAGOESTI (ADEVERINTA;);		
B6	Intabulare, drept de PROPRIETATE, dobandit prin Construire, cota actuala 1/1, cota initiala 1/1	A1.2
	1) **CIUCULETE LUCRETIA** 2) **CIUCULETE ION**	

C. Partea III. SARCINI .

Inscrieri privind dezmembramintele dreptului de proprietate, drepturi reale de garanţie şi sarcini	Referinţe
NU SUNT	

Document care conține date cu caracter personal, protejat de prevederile Regulamentului (UE) nr. 679/2016 și Legii 190/2018

Anexa Nr. 1 La Partea I

Teren

Nr cadastral	Suprafaţa (mp)*	Observaţii / Referinţe
35464	1.257	

* Suprafaţa este determinată in planul de proiecţie Stereo 70.

DETALII LINIARE IMOBIL

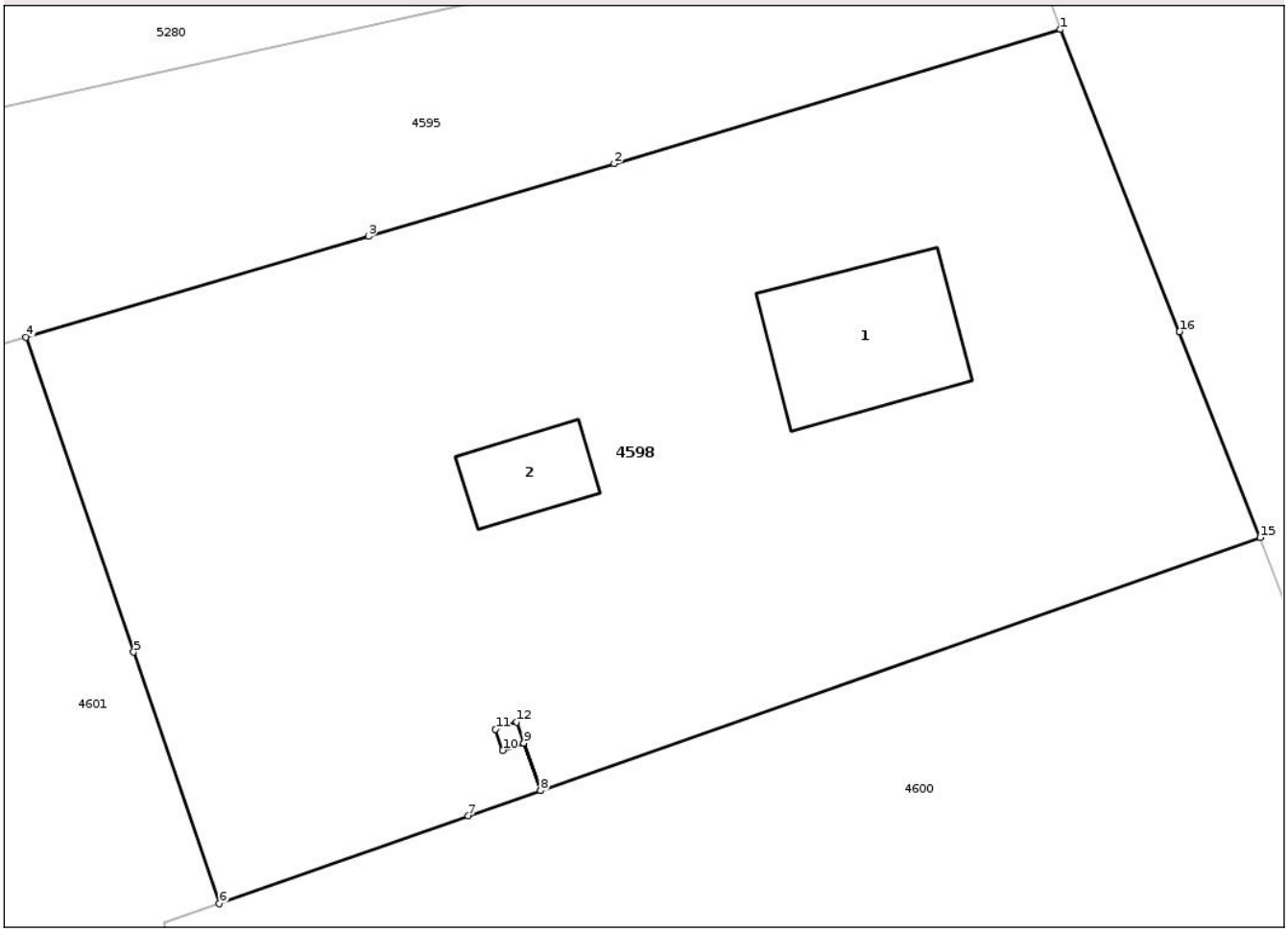

Date referitoare la teren

Crt	Categorie folosință	Intra vilan	Suprafaţa (mp)	Tarla	Parcelă	Nr. topo	Observaţii / Referinţe
1	arabil	DA	378	32	777	-	
2	curti constructii	DA	743	32	790	-	
3	vie	DA	136	32	778	-	

Date referitoare la construcţii

Crt	Număr	Destinaţie construcţie	Supraf. (mp)	Situaţie juridică	Observaţii / Referinţe
A1.1	35464-C1	constructii de locuinte	53	Cu acte	Nr. niveluri:2; S. construita la sol:53 mp; S. construita desfasurata:106 mp; Casă
A1.2	35464-C2	constructii anexa	20	Cu acte	Nr. niveluri:1; S. construita la sol:20 mp; S. construita desfasurata:20 mp;

Lungime Segmente

1) Valorile lungimilor segmentelor sunt obţinute din proiecţie în plan.

Punct început	X / Y	Punct sfârşit	X / Y	Lungime segment (** (m)
1	443.516,957 370.187,086	2	443.496,885 370.181,061	20.957

Document care conține date cu caracter personal, protejat de prevederile Regulamentului (UE) nr. 679/2016 și Legii 190/2018

Punct început	X / Y	Punct sfârşit	X / Y	Lungime segment (** (m)
2	443.496,885 370.181,061	3	443.485,838 370.177,798	11.519
3	443.485,838 370.177,798	4	443.470,44 370.173,274	16.049
4	443.470,44 370.173,274	5	443.475,281 370.159,122	14.957
5	443.475,281 370.159,122	6	443.479,143 370.147,833	11.931
6	443.479,143 370.147,833	7	443.490,337 370.151,763	11.864
7	443.490,337 370.151,763	8	443.493,572 370.152,899	3.429
8	443.493,572 370.152,899	9	443.492,825 370.155,039	2.267
9	443.492,825 370.155,039	10	443.491,885 370.154,715	0.994
10	443.491,885 370.154,715	11	443.491,559 370.155,661	1.001
11	443.491,559 370.155,661	12	443.492,504 370.155,987	1.0
12	443.492,504 370.155,987	13	443.492,831 370.155,041	1.001
13	443.492,831 370.155,041	14	443.493,578 370.152,901	2.267
14	443.493,578 370.152,901	15	443.525,937 370.164,264	34.296
15	443.525,937 370.164,264	16	443.522,298 370.173,512	9.938
16	443.522,298 370.173,512	1	443.516,957 370.187,086	14.587

** Lungimile segmentelor sunt determinate în planul de proiecţie Stereo 70 şi sunt rotunjite la 1 milimetru.
*** Distanţa dintre puncte este formată din segmente cumulate ce sunt mai mici decât valoarea 1 milimetru.

Document care conține date cu caracter personal, protejat de prevederile Regulamentului (UE) nr. 679/2016 și Legii 190/2018

DATE DESPRE IMOBILUL NR. 4599

Oficiul de Cadastru şi Publicitate Imobiliară VALCEA
Biroul de Cadastru şi Publicitate Imobiliară Ramnicu Valcea

A. Partea I. Descrierea imobilului

TEREN Intravilan

Adresa: Loc. Dragoesti, Jud. Valcea

Nr. Crt	Nr cadastral Nr. topografic	Suprafaţa* (mp)	Observaţii / Referinţe
A1		1	Sector cadastral:20 Teren neimprejmuit;

Construcţii

Crt	Nr cadastral Nr. topografic	Adresa	Observaţii / Referinţe
A1.1	-C1	Loc. Dragoesti, Jud. Valcea	Nr. niveluri:1; S. construita la sol:1 mp; S. construita desfasurata:1 mp; stalp

B. Partea II. Proprietari şi acte

Inscrieri privitoare la dreptul de proprietate şi alte drepturi reale		Referinţe
/		
Act Normativ nr. 1705, din 29/11/2006 emis de GUVERNUL ROMANIEI (; LEGEA NR. 123/10.07.2012 EMISA DE PARLAMENTUL ROMANIEI);		
B1	Intabulare, drept de PROPRIETATE, dobandit prin Lege, cota actuala 1/1, cota initiala 1/1	A1, A1.1
	1) **STATUL ROMAN**, CIF:9999999999999, DOMENIUL PUBLICIipsă CUI;	
Act Administrativ nr. 6, din 20/06/2005 emis de MINISTERUL ECONOMIEI SI COMERTULUI (CONTRACT DE CONCESIUNE;);		
B2	Intabulare, drept de CONCESIUNE, cota actuala 1/1, cota initiala 1/1	A1.1
	1) **DISTRIBUTIE ENERGIE OLTENIA SA**, CIF:14491102	

C. Partea III. SARCINI .

Inscrieri privind dezmembramintele dreptului de proprietate, drepturi reale de garanţie şi sarcini	Referinţe
NU SUNT	

Document care conține date cu caracter personal, protejat de prevederile Regulamentului (UE) nr. 679/2016 și Legii 190/2018

Anexa Nr. 1 La Partea I

Teren

Nr cadastral	Suprafaţa (mp)*	Observaţii / Referinţe
	1	

* Suprafaţa este determinată in planul de proiecţie Stereo 70.

DETALII LINIARE IMOBIL

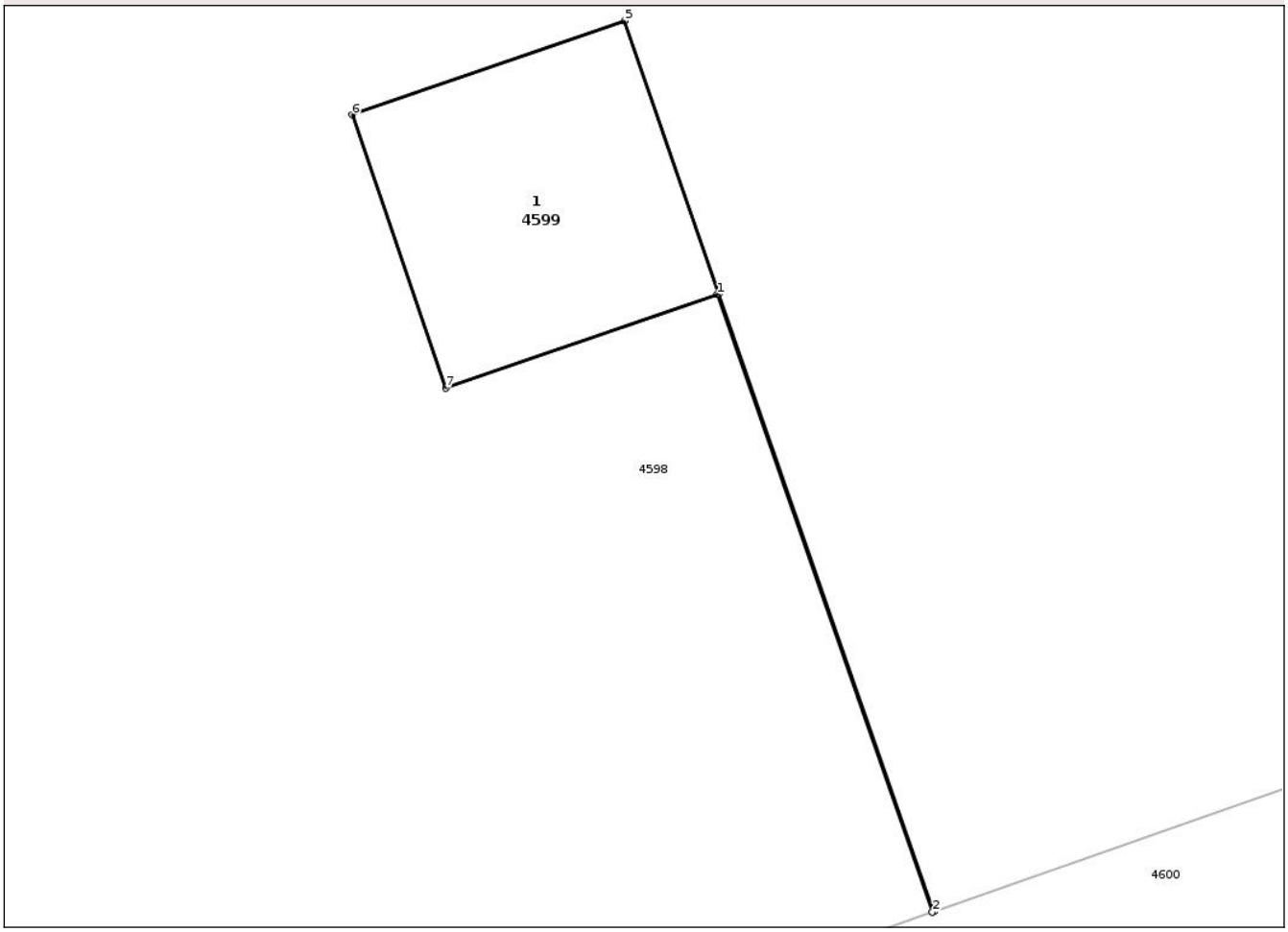

Date referitoare la teren

Crt	Categorie folosință	Intra vilan	Suprafaţa (mp)	Tarla	Parcelă	Nr. topo	Observaţii / Referinţe
1	curti constructii	DA	1	32	-	-	

Date referitoare la construcţii

Crt	Număr	Destinaţie construcţie	Supraf. (mp)	Situaţie juridică	Observaţii / Referinţe
A1.1	-C1	constructii industriale si edilitare	1	Cu acte	Nr. niveluri:1; S. construita la sol:1 mp; S. construita desfasurata:1 mp; stalp

Lungime Segmente
1) Valorile lungimilor segmentelor sunt obţinute din proiecţie în plan.

Punct început	X / Y	Punct sfârşit	X / Y	Lungime segment (** (m)
1	443.492,825 370.155,039	2	443.493,572 370.152,899	2.267
2	443.493,572 370.152,899	3	443.493,578 370.152,901	0.006
3	443.493,578 370.152,901	4	443.492,831 370.155,041	2.267

Document care conține date cu caracter personal, protejat de prevederile Regulamentului (UE) nr. 679/2016 și Legii 190/2018

Punct început	X / Y	Punct sfârşit	X / Y	Lungime segment (** (m)
4	443.492,831 370.155,041	5	443.492,504 370.155,987	1.001
5	443.492,504 370.155,987	6	443.491,559 370.155,661	1.0
6	443.491,559 370.155,661	7	443.491,885 370.154,715	1.001
7	443.491,885 370.154,715	1	443.492,825 370.155,039	0.994

** Lungimile segmentelor sunt determinate în planul de proiecţie Stereo 70 şi sunt rotunjite la 1 milimetru.
*** Distanţa dintre puncte este formată din segmente cumulate ce sunt mai mici decât valoarea 1 milimetru.

Document care conține date cu caracter personal, protejat de prevederile Regulamentului (UE) nr. 679/2016 și Legii 190/2018

DATE DESPRE IMOBILUL NR. 4600

Oficiul de Cadastru şi Publicitate Imobiliară VALCEA
Biroul de Cadastru şi Publicitate Imobiliară Ramnicu Valcea

A. Partea I. Descrierea imobilului

TEREN Necunoscut

Adresa: Loc. Dragoesti, Str Maidanului, Nr. 21, Jud. Valcea

Nr. Crt	Nr cadastral Nr. topografic	Suprafaţa* (mp)	Observaţii / Referinţe
A1		Din acte: 2.000 Masurata: 2.249	Sector cadastral:20 Teren imprejmuit;

Construcţii

Crt	Nr cadastral Nr. topografic	Adresa	Observaţii / Referinţe
A1.1	-C1	Loc. Dragoesti, Str Maidanului, Nr. 21, Jud. Valcea	Nr. niveluri:1; S. construita la sol:99 mp; S. construita desfasurata:99 mp;
A1.2	-C2	Loc. Dragoesti, Str Maidanului, Nr. 21, Jud. Valcea	Nr. niveluri:1; S. construita la sol:52 mp; S. construita desfasurata:52 mp;
A1.3	-C3	Loc. Dragoesti, Str Maidanului, Nr. 21, Jud. Valcea	Nr. niveluri:1; S. construita la sol:34 mp; S. construita desfasurata:34 mp;
A1.4	-C4	Loc. Dragoesti, Str Maidanului, Nr. 21, Jud. Valcea	Nr. niveluri:1; S. construita la sol:13 mp; S. construita desfasurata:13 mp;

B. Partea II. Proprietari şi acte

Inscrieri privitoare la dreptul de proprietate şi alte drepturi reale		Referinţe
/		
Hotarare Judecatoreasca nr. 1960, din 10/06/2011 emis de JUDECATORIA DRAGASANI (SENTINTA CIVILA;);		
B1	Intabulare, drept de PROPRIETATE, dobandit prin Hotarare Judecatoreasca, cota actuala 1/1, cota initiala 1/1	A1, A1.1, A1.2, A1.3
	1) **COSTEA OCTAVIAN-LUCIAN**	
Act Administrativ nr. 3683, din 11/07/2025 emis de PRIMARIA COMUNEI DRAGOESTI (ADEVERINTA;);		
B2	Intabulare, drept de PROPRIETATE, dobandit prin Construire, cota actuala 1/1, cota initiala 1/1	A1.4
	1) **COSTEA OCTAVIAN-LUCIAN**	

C. Partea III. SARCINI .

Inscrieri privind dezmembramintele dreptului de proprietate, drepturi reale de garanţie şi sarcini	Referinţe
NU SUNT	

Document care conține date cu caracter personal, protejat de prevederile Regulamentului (UE) nr. 679/2016 și Legii 190/2018

Anexa Nr. 1 La Partea I

Teren

Nr cadastral	Suprafaţa (mp)*	Observaţii / Referinţe
	Din acte: 2.000 Masurata: 2.249	

* Suprafaţa este determinată in planul de proiecţie Stereo 70.

DETALII LINIARE IMOBIL

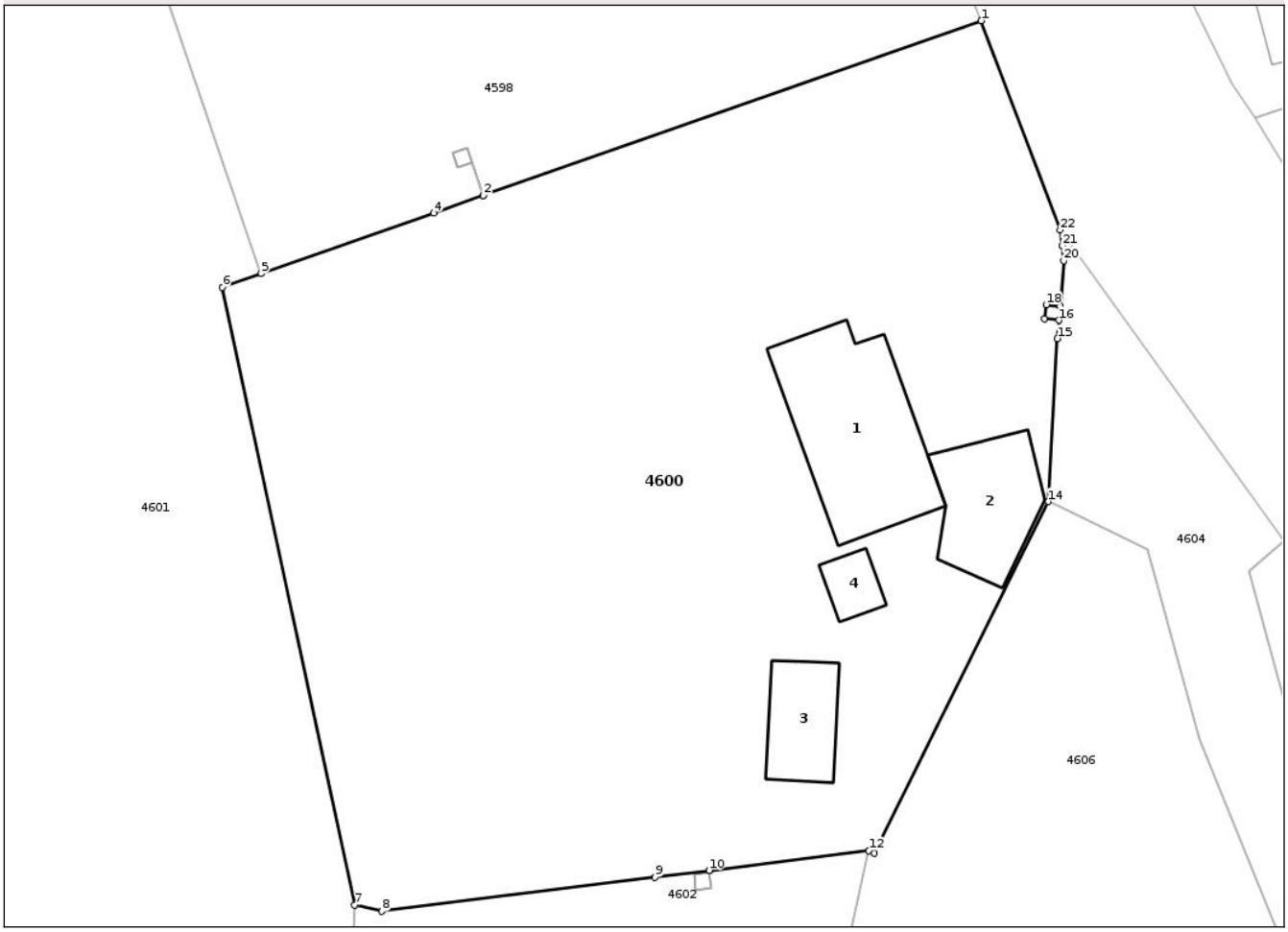

Date referitoare la teren

Crt	Categorie folosinţă	Intra vilan	Suprafaţa (mp)	Tarla	Parcelă	Nr. topo	Observaţii / Referinţe
1	curti constructii	DA	561	32	783	-	
2	arabil	NU	909	32	782, 785	-	
3	arabil	DA	779	32	782, 785	-	

Date referitoare la construcţii

Crt	Număr	Destinaţie construcţie	Supraf. (mp)	Situaţie juridică	Observaţii / Referinţe
A1.1	-C1	constructii de locuinte	Din acte: 48 Masurata: 99	Cu acte	Nr. niveluri:1; S. construita la sol:99 mp; S. construita desfasurata:99 mp;
A1.2	-C2	constructii anexa	Din acte: 48 Masurata: 52	Cu acte	Nr. niveluri:1; S. construita la sol:52 mp; S. construita desfasurata:52 mp;
A1.3	-C3	constructii anexa	Din acte: 18 Masurata: 34	Cu acte	Nr. niveluri:1; S. construita la sol:34 mp; S. construita desfasurata:34 mp;
A1.4	-C4	constructii anexa	13	Cu acte	Nr. niveluri:1; S. construita la sol:13 mp; S. construita desfasurata:13 mp;

Document care conține date cu caracter personal, protejat de prevederile Regulamentului (UE) nr. 679/2016 și Legii 190/2018

Lungime Segmente
1) Valorile lungimilor segmentelor sunt obţinute din proiecţie în plan.

Punct început	X / Y	Punct sfârşit	X / Y	Lungime segment (** (m)
1	443.525,937 370.164,264	2	443.493,578 370.152,901	34.296
3	443.493,572 370.152,899	4	443.490,337 370.151,763	3.429
5	443.479,143 370.147,833	6	443.476,627 370.146,949	2.667
7	443.485,209 370.106,812	8	443.486,978 370.106,408	1.815
9	443.504,734 370.108,618	10	443.508,241 370.109,055	3.534
11	443.508,247 370.109,055	12	443.518,62 370.110,347	10.453
13	443.518,951 370.110,183	14	443.530,256 370.133,021	25.483
15	443.530,876 370.143,61	16	443.530,973 370.144,806	1.2
17	443.530,051 370.144,894	18	443.530,144 370.145,818	0.929
19	443.531,048 370.145,741	20	443.531,284 370.148,668	2.936
21	443.531,167 370.149,642	22	443.531,042 370.150,673	1.039

Punct început	X / Y	Punct sfârşit	X / Y	Lungime segment (** (m)
2	443.493,578 370.152,901	3	443.493,572 370.152,899	0.006
4	443.490,337 370.151,763	5	443.479,143 370.147,833	11.864
6	443.476,627 370.146,949	7	443.485,209 370.106,812	41.044
8	443.486,978 370.106,408	9	443.504,734 370.108,618	17.893
10	443.508,241 370.109,055	11	443.508,247 370.109,055	0.006
12	443.518,62 370.110,347	13	443.518,951 370.110,183	0.369
14	443.530,256 370.133,021	15	443.530,876 370.143,61	10.607
16	443.530,973 370.144,806	17	443.530,051 370.144,894	0.926
18	443.530,144 370.145,818	19	443.531,048 370.145,741	0.907
20	443.531,284 370.148,668	21	443.531,167 370.149,642	0.981
22	443.531,042 370.150,673	1	443.525,937 370.164,264	14.518

** Lungimile segmentelor sunt determinate în planul de proiecţie Stereo 70 şi sunt rotunjite la 1 milimetru.
*** Distanţa dintre puncte este formată din segmente cumulate ce sunt mai mici decât valoarea 1 milimetru.

Document care conține date cu caracter personal, protejat de prevederile Regulamentului (UE) nr. 679/2016 și Legii 190/2018

DATE DESPRE IMOBILUL NR. 4601

Oficiul de Cadastru şi Publicitate Imobiliară VALCEA
Biroul de Cadastru şi Publicitate Imobiliară Ramnicu Valcea

A. Partea I. Descrierea imobilului

TEREN Necunoscut

Adresa: Loc. Dragoesti, Jud. Valcea

Nr. Crt	Nr cadastral Nr. topografic	Suprafaţa* (mp)	Observaţii / Referinţe
A1		10.950	Sector cadastral:20 Teren neimprejmuit;

B. Partea II. Proprietari şi acte

Inscrieri privitoare la dreptul de proprietate şi alte drepturi reale		Referinţe
/		
Act Normativ nr. 7, din 13/03/1996 emis de PARLAMENTUL ROMÂNIEI (LEGE; ,art.13);		
B1	Inscrierea posesiei, drept de PROPRIETATE, dobandit prin Lege, cota actuala 1/1, cota initiala 1/1	A1
	1) **NEIDENTIFICAT NEIDENTIFICAT**	
B2	Se notează mențiunea de proprietar neidentificat.	A1

C. Partea III. SARCINI .

Inscrieri privind dezmembramintele dreptului de proprietate, drepturi reale de garanţie şi sarcini	Referinţe
NU SUNT	

Document care conține date cu caracter personal, protejat de prevederile Regulamentului (UE) nr. 679/2016 și Legii 190/2018

Anexa Nr. 1 La Partea I

Teren

Nr cadastral	Suprafaţa (mp)*	Observaţii / Referinţe
	10.950	

* Suprafaţa este determinată in planul de proiecţie Stereo 70.

DETALII LINIARE IMOBIL

Date referitoare la teren

Crt	Categorie folosință	Intra vilan	Suprafaţa (mp)	Tarla	Parcelă	Nr. topo	Observaţii / Referinţe
1	faneata	NU	1.446	32	-	-	
2	neproductiv	NU	9.401	32	-	-	
3	neproductiv	DA	103	32	-	-	

Lungime Segmente

1) Valorile lungimilor segmentelor sunt obţinute din proiecţie în plan.

Punct început	X / Y	Punct sfârşit	X / Y	Lungime segment (** (m)
1	443.458,37 370.169,727	2	443.448,746 370.204,305	35.892
3	443.447,717 370.208,012	4	443.443,746 370.207,239	4.046
5	443.424,949 370.204,226	6	443.422,851 370.203,89	2.125
7	443.406,657 370.201,035	8	443.378,902 370.277,065	80.938

Punct început	X / Y	Punct sfârşit	X / Y	Lungime segment (** (m)
2	443.448,746 370.204,305	3	443.447,717 370.208,012	3.847
4	443.443,746 370.207,239	5	443.424,949 370.204,226	19.037
6	443.422,851 370.203,89	7	443.406,657 370.201,035	16.444
8	443.378,902 370.277,065	9	443.338,334 370.265,932	42.068

Document care conține date cu caracter personal, protejat de prevederile Regulamentului (UE) nr. 679/2016 și Legii 190/2018

Punct început	X / Y	Punct sfârşit	X / Y	Lungime segment (** (m)
9	443.338,334 370.265,932	10	443.376,532 370.191,513	83.65
11	443.391,398 370.166,545	12	443.394,82 370.158,22	9.001
13	443.414,314 370.110,965	14	443.417,059 370.095,837	15.375
15	443.466,106 370.093,44	16	443.484,592 370.093,649	18.487
17	443.485,209 370.106,812	18	443.476,627 370.146,949	41.044
19	443.479,143 370.147,833	20	443.475,281 370.159,122	11.931
21	443.470,44 370.173,274	22	443.468,043 370.172,569	2.499

Punct început	X / Y	Punct sfârşit	X / Y	Lungime segment (** (m)
10	443.376,532 370.191,513	11	443.391,398 370.166,545	29.059
12	443.394,82 370.158,22	13	443.414,314 370.110,965	51.118
14	443.417,059 370.095,837	15	443.466,106 370.093,44	49.106
16	443.484,592 370.093,649	17	443.485,209 370.106,812	13.177
18	443.476,627 370.146,949	19	443.479,143 370.147,833	2.667
20	443.475,281 370.159,122	21	443.470,44 370.173,274	14.957
22	443.468,043 370.172,569	1	443.458,37 370.169,727	10.082

** Lungimile segmentelor sunt determinate în planul de proiecţie Stereo 70 şi sunt rotunjite la 1 milimetru.
*** Distanţa dintre puncte este formată din segmente cumulate ce sunt mai mici decât valoarea 1 milimetru.

Document care conține date cu caracter personal, protejat de prevederile Regulamentului (UE) nr. 679/2016 și Legii 190/2018

DATE DESPRE IMOBILUL NR. 4602

Oficiul de Cadastru şi Publicitate Imobiliară VALCEA
Biroul de Cadastru şi Publicitate Imobiliară Ramnicu Valcea

A. Partea I. Descrierea imobilului

TEREN Extravilan

Adresa: Jud. Valcea

Nr. Crt	Nr cadastral Nr. topografic	Suprafaţa* (mp)	Observaţii / Referinţe
A1		506	Sector cadastral:20 Teren imprejmuit;

B. Partea II. Proprietari şi acte

Inscrieri privitoare la dreptul de proprietate şi alte drepturi reale		Referinţe
/		
Act Normativ nr. 7, din 13/03/1996 emis de PARLAMENTUL ROMÂNIEI (LEGE; ,art.13);		
B1	Inscrierea posesiei, drept de PROPRIETATE, dobandit prin Lege, cota actuala 1/1, cota initiala 1/1	A1
	1) **NEIDENTIFICAT NEIDENTIFICAT**	
B2	Se notează mențiunea de proprietar neidentificat.	A1

C. Partea III. SARCINI .

Inscrieri privind dezmembramintele dreptului de proprietate, drepturi reale de garanţie şi sarcini	Referinţe
NU SUNT	

Document care conține date cu caracter personal, protejat de prevederile Regulamentului (UE) nr. 679/2016 și Legii 190/2018

Anexa Nr. 1 La Partea I

Teren

Nr cadastral	Suprafaţa (mp)*	Observaţii / Referinţe
	506	

* Suprafaţa este determinată in planul de proiecţie Stereo 70.

DETALII LINIARE IMOBIL

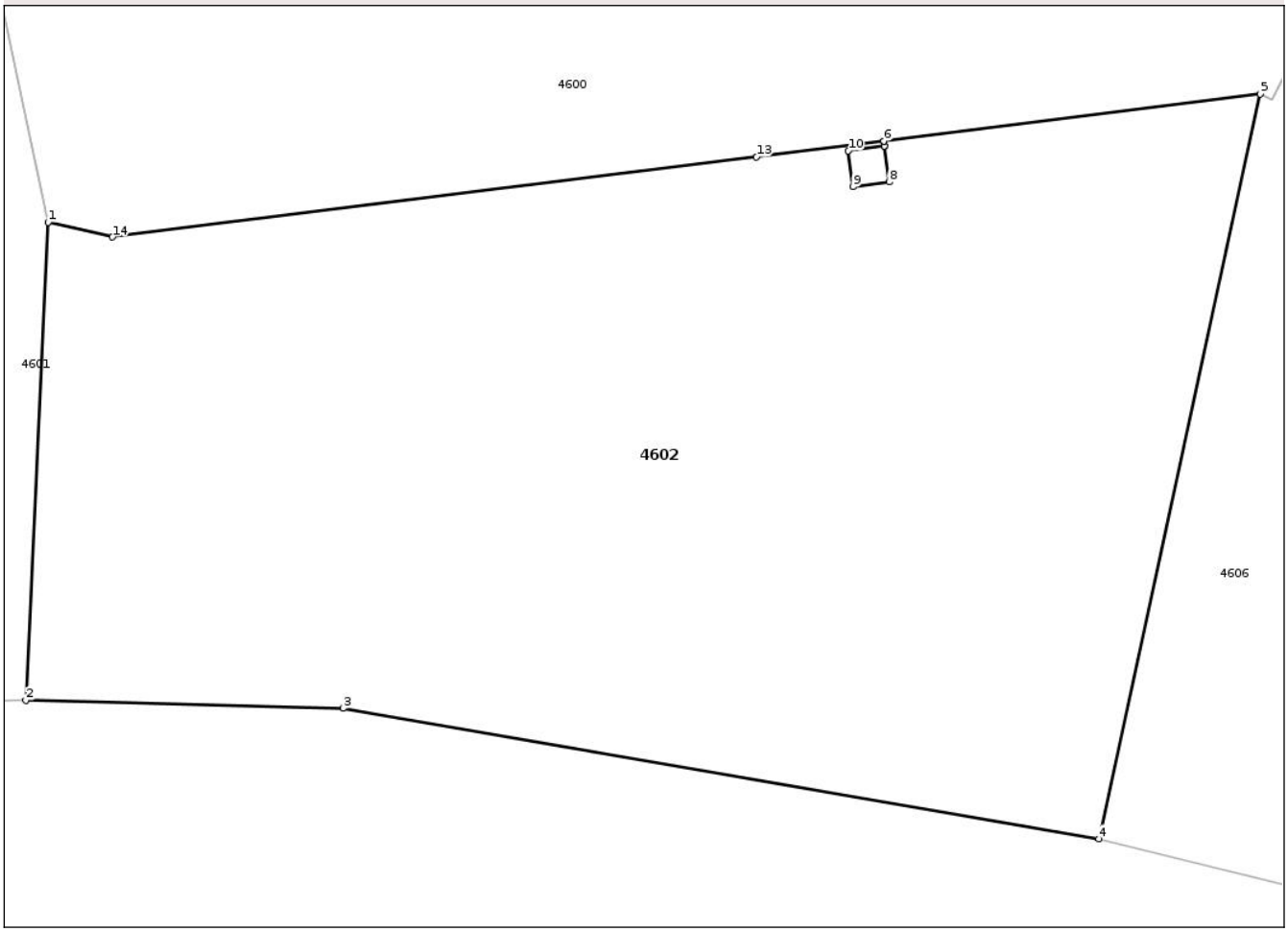

Date referitoare la teren

Crt	Categorie folosință	Intra vilan	Suprafaţa (mp)	Tarla	Parcelă	Nr. topo	Observaţii / Referinţe
1	faneata	NU	506	32	-	-	

Lungime Segmente
1) Valorile lungimilor segmentelor sunt obţinute din proiecţie în plan.

Punct început	X / Y	Punct sfârşit	X / Y	Lungime segment (** (m)
1	443.485,209 370.106,812	2	443.484,592 370.093,649	13.177
2	443.484,592 370.093,649	3	443.493,333 370.093,43	8.744
3	443.493,333 370.093,43	4	443.514,17 370.089,837	21.145
4	443.514,17 370.089,837	5	443.518,62 370.110,347	20.987
5	443.518,62 370.110,347	6	443.508,247 370.109,055	10.453

Document care conține date cu caracter personal, protejat de prevederile Regulamentului (UE) nr. 679/2016 și Legii 190/2018

Punct început	X / Y	Punct sfârşit	X / Y	Lungime segment (** (m)
6	443.508,247 370.109,055	7	443.508,258 370.108,919	0.136
7	443.508,258 370.108,919	8	443.508,39 370.107,927	1.001
8	443.508,39 370.107,927	9	443.507,398 370.107,796	1.001
9	443.507,398 370.107,796	10	443.507,267 370.108,787	1.0
10	443.507,267 370.108,787	11	443.508,252 370.108,918	0.994
11	443.508,252 370.108,918	12	443.508,241 370.109,055	0.137
12	443.508,241 370.109,055	13	443.504,734 370.108,618	3.534
13	443.504,734 370.108,618	14	443.486,978 370.106,408	17.893
14	443.486,978 370.106,408	1	443.485,209 370.106,812	1.815

** Lungimile segmentelor sunt determinate în planul de proiecţie Stereo 70 şi sunt rotunjite la 1 milimetru.
*** Distanţa dintre puncte este formată din segmente cumulate ce sunt mai mici decât valoarea 1 milimetru.

DATE DESPRE IMOBILUL NR. 4603

Oficiul de Cadastru şi Publicitate Imobiliară VALCEA
Biroul de Cadastru şi Publicitate Imobiliară Ramnicu Valcea

A. Partea I. Descrierea imobilului

TEREN Extravilan

Adresa: Jud. Valcea

Nr. Crt	Nr cadastral Nr. topografic	Suprafaţa* (mp)	Observaţii / Referinţe
A1		1	Sector cadastral:20 Teren neimprejmuit;

Construcţii

Crt	Nr cadastral Nr. topografic	Adresa	Observaţii / Referinţe
A1.1	-C1	Jud. Valcea	Nr. niveluri:1; S. construita la sol:1 mp; S. construita desfasurata:1 mp; stalp

B. Partea II. Proprietari şi acte

Inscrieri privitoare la dreptul de proprietate şi alte drepturi reale		Referinţe
/		
Act Normativ nr. 1705, din 29/11/2006 emis de GUVERNUL ROMANIEI (; LEGEA NR. 123/10.07.2012 EMISA DE PARLAMENTUL ROMANIEI);		
B1	Intabulare, drept de PROPRIETATE, dobandit prin Lege, cota actuala 1/1, cota initiala 1/1	A1, A1.1
	1) **STATUL ROMAN**, CIF:9999999999999, DOMENIUL PUBLICIipsă CUI;	
Act Administrativ nr. 6, din 20/06/2005 emis de MINISTERUL ECONOMIEI SI COMERTULUI (CONTRACT DE CONCESIUNE;);		
B2	Intabulare, drept de CONCESIUNE, cota actuala 1/1, cota initiala 1/1	A1.1
	1) **DISTRIBUTIE ENERGIE OLTENIA SA**, CIF:14491102	

C. Partea III. SARCINI .

Inscrieri privind dezmembramintele dreptului de proprietate, drepturi reale de garanţie şi sarcini	Referinţe
NU SUNT	

Document care conține date cu caracter personal, protejat de prevederile Regulamentului (UE) nr. 679/2016 și Legii 190/2018

Anexa Nr. 1 La Partea I

Teren

Nr cadastral	Suprafaţa (mp)*	Observaţii / Referinţe
	1	

* Suprafaţa este determinată in planul de proiecţie Stereo 70.

DETALII LINIARE IMOBIL

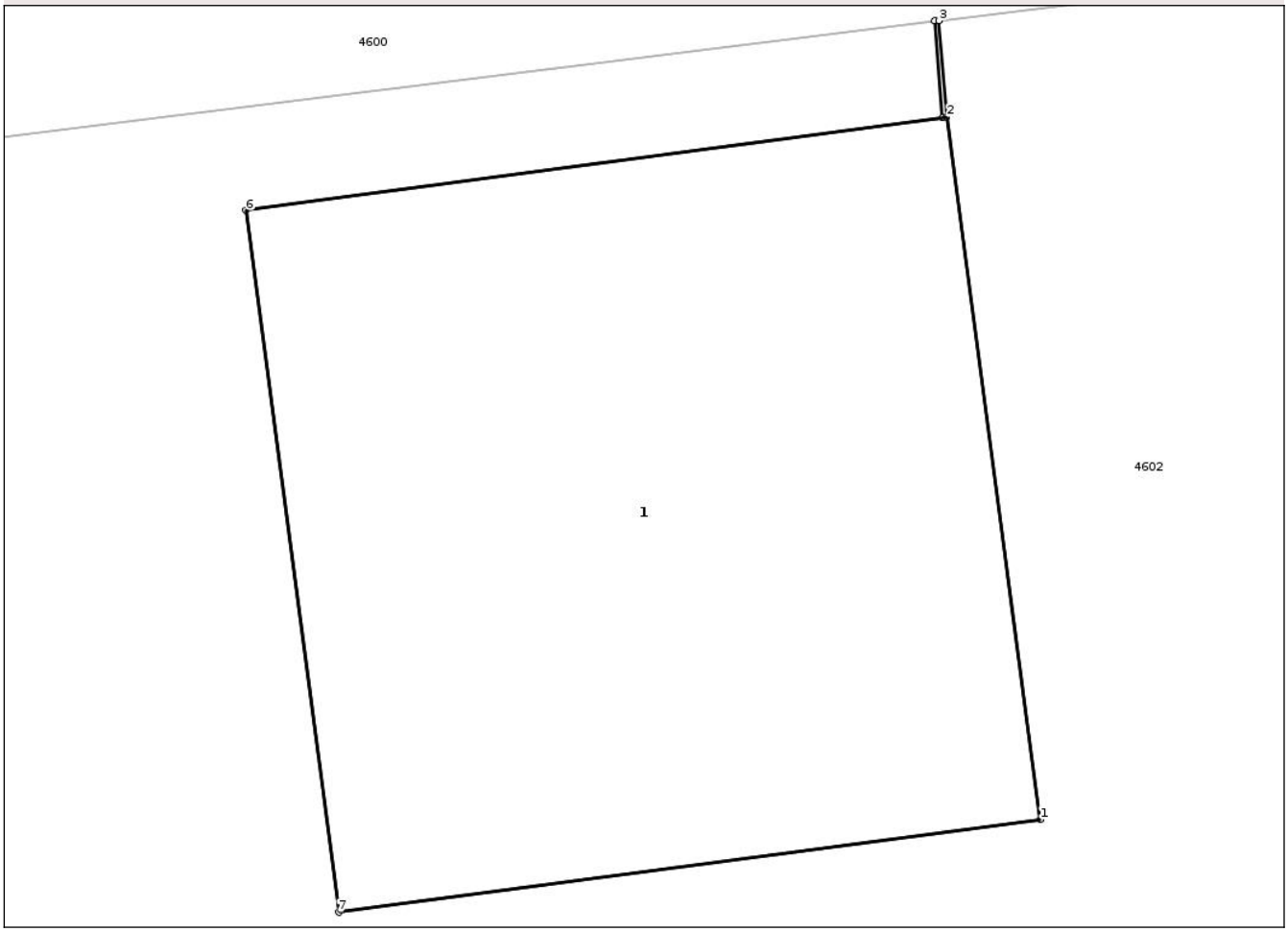

Date referitoare la teren

Crt	Categorie folosință	Intra vilan	Suprafaţa (mp)	Tarla	Parcelă	Nr. topo	Observaţii / Referinţe
1	curti constructii	NU	1	32	-	-	

Date referitoare la construcţii

Crt	Număr	Destinaţie construcţie	Supraf. (mp)	Situaţie juridică	Observaţii / Referinţe
A1.1	-C1	constructii industriale si edilitare	1	Cu acte	Nr. niveluri:1; S. construita la sol:1 mp; S. construita desfasurata:1 mp; stalp

Lungime Segmente
1) Valorile lungimilor segmentelor sunt obţinute din proiecţie în plan.

Punct început	X / Y	Punct sfârşit	X / Y	Lungime segment (** (m)
1	443.508,39 370.107,927	2	443.508,258 370.108,919	1.001
2	443.508,258 370.108,919	3	443.508,247 370.109,055	0.136
3	443.508,247 370.109,055	4	443.508,241 370.109,055	0.006

Document care conține date cu caracter personal, protejat de prevederile Regulamentului (UE) nr. 679/2016 și Legii 190/2018

Punct început	X / Y	Punct sfârşit	X / Y	Lungime segment (** (m)
4	443.508,241 370.109,055	5	443.508,252 370.108,918	0.137
5	443.508,252 370.108,918	6	443.507,267 370.108,787	0.994
6	443.507,267 370.108,787	7	443.507,398 370.107,796	1.0
7	443.507,398 370.107,796	1	443.508,39 370.107,927	1.001

** Lungimile segmentelor sunt determinate în planul de proiecţie Stereo 70 şi sunt rotunjite la 1 milimetru.
*** Distanţa dintre puncte este formată din segmente cumulate ce sunt mai mici decât valoarea 1 milimetru.

Document care conține date cu caracter personal, protejat de prevederile Regulamentului (UE) nr. 679/2016 și Legii 190/2018

DATE DESPRE IMOBILUL NR. 4604

Oficiul de Cadastru şi Publicitate Imobiliară VALCEA
Biroul de Cadastru şi Publicitate Imobiliară Ramnicu Valcea

A. Partea I. Descrierea imobilului

TEREN Extravilan

Adresa: Jud. Valcea

Nr. Crt	Nr cadastral Nr. topografic	Suprafaţa* (mp)	Observaţii / Referinţe
A1		532	Sector cadastral:20 Teren neimprejmuit;

B. Partea II. Proprietari şi acte

Inscrieri privitoare la dreptul de proprietate şi alte drepturi reale		Referinţe
/		
Act Normativ nr. 7, din 13/03/1996 emis de PARLAMENTUL ROMÂNIEI (LEGE; ,art.13);		
B1	Inscrierea posesiei, drept de PROPRIETATE, dobandit prin Lege, cota actuala 1/1, cota initiala 1/1	A1
	1) **NEIDENTIFICAT NEIDENTIFICAT**	
B2	Se notează mențiunea de proprietar neidentificat.	A1

C. Partea III. SARCINI .

Inscrieri privind dezmembramintele dreptului de proprietate, drepturi reale de garanţie şi sarcini	Referinţe
NU SUNT	

Document care conține date cu caracter personal, protejat de prevederile Regulamentului (UE) nr. 679/2016 și Legii 190/2018

Anexa Nr. 1 La Partea I

Teren

Nr cadastral	Suprafaţa (mp)*	Observaţii / Referinţe
	532	

* Suprafaţa este determinată in planul de proiecţie Stereo 70.

DETALII LINIARE IMOBIL

Date referitoare la teren

Crt	Categorie folosință	Intra vilan	Suprafaţa (mp)	Tarla	Parcelă	Nr. topo	Observaţii / Referinţe
1	drum	NU	532	-	-	-	

Lungime Segmente
1) Valorile lungimilor segmentelor sunt obţinute din proiecţie în plan.

Punct început	X / Y	Punct sfârşit	X / Y	Lungime segment (** (m)
1	443.545,584 370.130,458	2	443.531,042 370.150,673	24.902
2	443.531,042 370.150,673	3	443.531,167 370.149,642	1.039
3	443.531,167 370.149,642	4	443.531,284 370.148,668	0.981
4	443.531,284 370.148,668	5	443.531,048 370.145,741	2.936
5	443.531,048 370.145,741	6	443.530,973 370.144,806	0.938

Document care conține date cu caracter personal, protejat de prevederile Regulamentului (UE) nr. 679/2016 și Legii 190/2018

Punct început	X / Y	Punct sfârşit	X / Y	Lungime segment (** (m)
6	443.530,973 370.144,806	7	443.530,876 370.143,61	1.2
7	443.530,876 370.143,61	8	443.530,256 370.133,021	10.607
8	443.530,256 370.133,021	9	443.536,715 370.129,916	7.167
9	443.536,715 370.129,916	10	443.540,069 370.117,613	12.752
10	443.540,069 370.117,613	11	443.547,822 370.098,761	20.384
11	443.547,822 370.098,761	12	443.555,467 370.088,304	12.954
12	443.555,467 370.088,304	13	443.560,845 370.080,947	9.113
13	443.560,845 370.080,947	14	443.561,665 370.074,55	6.449
14	443.561,665 370.074,55	15	443.568,072 370.071,76	6.988
15	443.568,072 370.071,76	16	443.566,6 370.083,242	11.576
16	443.566,6 370.083,242	17	443.553,095 370.101,715	22.883
17	443.553,095 370.101,715	18	443.545,759 370.119,55	19.285
18	443.545,759 370.119,55	19	443.543,309 370.128,541	9.319
19	443.543,309 370.128,541	1	443.545,584 370.130,458	2.975

** Lungimile segmentelor sunt determinate în planul de proiecţie Stereo 70 şi sunt rotunjite la 1 milimetru.
*** Distanţa dintre puncte este formată din segmente cumulate ce sunt mai mici decât valoarea 1 milimetru.

Document care conține date cu caracter personal, protejat de prevederile Regulamentului (UE) nr. 679/2016 și Legii 190/2018

DATE DESPRE IMOBILUL NR. 4605

Oficiul de Cadastru şi Publicitate Imobiliară VALCEA
Biroul de Cadastru şi Publicitate Imobiliară Ramnicu Valcea

A. Partea I. Descrierea imobilului

TEREN Intravilan

Adresa: Loc. Dragoesti, Jud. Valcea

Nr. Crt	Nr cadastral Nr. topografic	Suprafaţa* (mp)	Observaţii / Referinţe
A1		1	Sector cadastral:20 Teren neimprejmuit;

Construcţii

Crt	Nr cadastral Nr. topografic	Adresa	Observaţii / Referinţe
A1.1	-C1	Loc. Dragoesti, Jud. Valcea	Nr. niveluri:1; S. construita la sol:1 mp; S. construita desfasurata:1 mp; stalp

B. Partea II. Proprietari şi acte

Inscrieri privitoare la dreptul de proprietate şi alte drepturi reale		Referinţe
/		
Act Normativ nr. 1705, din 29/11/2006 emis de GUVERNUL ROMANIEI (; LEGEA NR. 123/10.07.2012 EMISA DE PARLAMENTUL ROMANIEI);		
B1	Intabulare, drept de PROPRIETATE, dobandit prin Lege, cota actuala 1/1, cota initiala 1/1	A1, A1.1
	1) **STATUL ROMAN**, CIF:9999999999999, DOMENIUL PUBLICIipsă CUI;	
Act Administrativ nr. 6, din 20/06/2005 emis de MINISTERUL ECONOMIEI SI COMERTULUI (CONTRACT DE CONCESIUNE;);		
B2	Intabulare, drept de CONCESIUNE, cota actuala 1/1, cota initiala 1/1	A1.1
	1) **DISTRIBUTIE ENERGIE OLTENIA SA**, CIF:14491102	

C. Partea III. SARCINI .

Inscrieri privind dezmembramintele dreptului de proprietate, drepturi reale de garanţie şi sarcini	Referinţe
NU SUNT	

Document care conține date cu caracter personal, protejat de prevederile Regulamentului (UE) nr. 679/2016 și Legii 190/2018

Anexa Nr. 1 La Partea I

Teren

Nr cadastral	Suprafaţa (mp)*	Observaţii / Referinţe
	1	

* Suprafaţa este determinată in planul de proiecţie Stereo 70.

DETALII LINIARE IMOBIL



Date referitoare la teren

Crt	Categorie folosinţă	Intra vilan	Suprafaţa (mp)	Tarla	Parcelă	Nr. topo	Observaţii / Referinţe
1	curti constructii	DA	1	32	-	-	

Date referitoare la construcţii

Crt	Număr	Destinaţie construcţie	Supraf. (mp)	Situaţie juridică	Observaţii / Referinţe
A1.1	-C1	constructii industriale si edilitare	1	Cu acte	Nr. niveluri:1; S. construita la sol:1 mp; S. construita desfasurata:1 mp; stalp

Lungime Segmente
1) Valorile lungimilor segmentelor sunt obţinute din proiecţie în plan.

Punct început	X / Y	Punct sfârşit	X / Y	Lungime segment (** (m)
1	443.530,051 370.144,894	2	443.530,973 370.144,806	0.926
2	443.530,973 370.144,806	3	443.531,048 370.145,741	0.938
3	443.531,048 370.145,741	4	443.530,144 370.145,818	0.907

Document care conține date cu caracter personal, protejat de prevederile Regulamentului (UE) nr. 679/2016 și Legii 190/2018

Punct început	X / Y	Punct sfârşit	X / Y	Lungime segment (** (m)
4	443.530,144 370.145,818	1	443.530,051 370.144,894	0.929

** Lungimile segmentelor sunt determinate în planul de proiecţie Stereo 70 şi sunt rotunjite la 1 milimetru.
*** Distanţa dintre puncte este formată din segmente cumulate ce sunt mai mici decât valoarea 1 milimetru.

Document care conține date cu caracter personal, protejat de prevederile Regulamentului (UE) nr. 679/2016 și Legii 190/2018

DATE DESPRE IMOBILUL NR. 4606

Oficiul de Cadastru şi Publicitate Imobiliară VALCEA
Biroul de Cadastru şi Publicitate Imobiliară Ramnicu Valcea

A. Partea I. Descrierea imobilului

TEREN Extravilan

Adresa: Jud. Valcea

Nr. Crt	Nr cadastral Nr. topografic	Suprafaţa* (mp)	Observaţii / Referinţe
A1		1.257	Sector cadastral:20 Teren neimprejmuit;

B. Partea II. Proprietari şi acte

Inscrieri privitoare la dreptul de proprietate şi alte drepturi reale		Referinţe
/		
Act Normativ nr. 7, din 13/03/1996 emis de PARLAMENTUL ROMÂNIEI (LEGE; ,art.13);		
B1	Inscrierea posesiei, drept de PROPRIETATE, dobandit prin Lege, cota actuala 1/1, cota initiala 1/1	A1
	1) **NEIDENTIFICAT NEIDENTIFICAT**	
B2	Se notează mențiunea de proprietar neidentificat.	A1

C. Partea III. SARCINI .

Inscrieri privind dezmembramintele dreptului de proprietate, drepturi reale de garanţie şi sarcini	Referinţe
NU SUNT	

Document care conține date cu caracter personal, protejat de prevederile Regulamentului (UE) nr. 679/2016 și Legii 190/2018

Anexa Nr. 1 La Partea I

Teren

Nr cadastral	Suprafaţa (mp)*	Observaţii / Referinţe
	1.257	

* Suprafaţa este determinată in planul de proiecţie Stereo 70.

DETALII LINIARE IMOBIL

Date referitoare la teren

Crt	Categorie folosință	Intra vilan	Suprafaţa (mp)	Tarla	Parcelă	Nr. topo	Observaţii / Referinţe
1	faneata	NU	1.257	32	-	-	

Lungime Segmente
1) Valorile lungimilor segmentelor sunt obţinute din proiecţie în plan.

Punct început	X / Y	Punct sfârşit	X / Y	Lungime segment (** (m)
1	443.514,17 370.089,837	2	443.533,054 370.085,138	19.46
2	443.533,054 370.085,138	3	443.561,665 370.074,55	30.507
3	443.561,665 370.074,55	4	443.560,845 370.080,947	6.449
4	443.560,845 370.080,947	5	443.555,467 370.088,304	9.113
5	443.555,467 370.088,304	6	443.547,822 370.098,761	12.954

Document care conține date cu caracter personal, protejat de prevederile Regulamentului (UE) nr. 679/2016 și Legii 190/2018

Punct început	X / Y	Punct sfârşit	X / Y	Lungime segment (** (m)
6	443.547,822 370.098,761	7	443.540,069 370.117,613	20.384
7	443.540,069 370.117,613	8	443.536,715 370.129,916	12.752
8	443.536,715 370.129,916	9	443.530,256 370.133,021	7.167
9	443.530,256 370.133,021	10	443.518,951 370.110,183	25.483
10	443.518,951 370.110,183	11	443.518,62 370.110,347	0.369
11	443.518,62 370.110,347	1	443.514,17 370.089,837	20.987

** Lungimile segmentelor sunt determinate în planul de proiecţie Stereo 70 şi sunt rotunjite la 1 milimetru.
*** Distanţa dintre puncte este formată din segmente cumulate ce sunt mai mici decât valoarea 1 milimetru.

Document care conține date cu caracter personal, protejat de prevederile Regulamentului (UE) nr. 679/2016 și Legii 190/2018

DATE DESPRE IMOBILUL NR. 4607

Oficiul de Cadastru şi Publicitate Imobiliară VALCEA
Biroul de Cadastru şi Publicitate Imobiliară Ramnicu Valcea

A. Partea I. Descrierea imobilului

TEREN Necunoscut

Adresa: Loc. Dragoesti, Str Maidanului, Jud. Valcea

Nr. Crt	Nr cadastral Nr. topografic	Suprafaţa* (mp)	Observaţii / Referinţe
A1		19.738	Sector cadastral:20 Teren neimprejmuit;

B. Partea II. Proprietari şi acte

Inscrieri privitoare la dreptul de proprietate şi alte drepturi reale		Referinţe
/		
Act Normativ nr. 7, din 13/03/1996 emis de PARLAMENTUL ROMÂNIEI (LEGE; ,art.13);		
B1	Inscrierea posesiei, drept de PROPRIETATE, dobandit prin Lege, cota actuala 1/1, cota initiala 1/1	A1
	1) **NEIDENTIFICAT NEIDENTIFICAT**	
B2	Se notează mențiunea de proprietar neidentificat.	A1

C. Partea III. SARCINI .

Inscrieri privind dezmembramintele dreptului de proprietate, drepturi reale de garanţie şi sarcini	Referinţe
NU SUNT	

Document care conține date cu caracter personal, protejat de prevederile Regulamentului (UE) nr. 679/2016 și Legii 190/2018

Anexa Nr. 1 La Partea I

Teren

Nr cadastral	Suprafaţa (mp)*	Observaţii / Referinţe
	19.738	

* Suprafaţa este determinată in planul de proiecţie Stereo 70.

DETALII LINIARE IMOBIL

Date referitoare la teren

Crt	Categorie folosință	Intra vilan	Suprafaţa (mp)	Tarla	Parcelă	Nr. topo	Observaţii / Referinţe
1	faneata	NU	15.214	23	-	-	
2	vie	NU	187	23	-	-	
3	vie	NU	344	23	-	-	
4	vie	NU	228	23	-	-	
5	arabil	NU	858	23	-	-	
6	faneata	NU	2.306	23	-	-	IMPADURITA
7	faneata	DA	601	23	-	-	

Lungime Segmente

1) Valorile lungimilor segmentelor sunt obţinute din proiecţie în plan.

Punct început	X / Y	Punct sfârşit	X / Y	Lungime segment
1	443.922,547 369.782,141	2	443.898,531 369.809,274	36.235
2	443.898,531 369.809,274	3	443.890,702 369.819,303	12.723
3	443.890,702 369.819,303	4	443.882,095 369.828,489	12.588

Punct început	X / Y	Punct sfârşit	X / Y	Lungime segment
4	443.882,095 369.828,489	5	443.866,727 369.844,479	22.178
7	443.835,429 369.874,615	8	443.803,759 369.905,613	44.316
10	443.779,174 369.930,592	11	443.777,416 369.933,916	3.76
13	443.761,187 369.951,468	14	443.745,902 369.965,669	20.864
16	443.713,546 369.995,184	17	443.698,62 370.011,046	21.78
19	443.676,745 370.032,239	20	443.661,214 370.046,842	21.318
22	443.632,839 370.071,502	23	443.605,366 370.085,0	30.61
25	443.565,013 370.108,269	26	443.545,584 370.130,458	29.493
28	443.545,759 370.119,55	29	443.553,095 370.101,715	19.285
31	443.568,072 370.071,76	32	443.603,49 370.056,34	38.629
34	443.656,036 370.014,851	35	443.668,553 370.003,868	16.652
37	443.703,766 369.959,985	38	443.716,996 369.944,173	20.617
40	443.729,94 369.909,204	41	443.728,731 369.891,329	17.916
43	443.746,425 369.895,37	44	443.750,149 369.889,509	6.944
46	443.771,884 369.902,009	47	443.781,066 369.889,875	15.217
49	443.808,47 369.852,38	50	443.826,74 369.824,463	33.364
52	443.832,397 369.820,035	53	443.845,214 369.802,06	22.077
55	443.859,932 369.782,401	56	443.874,278 369.759,84	26.736
58	443.886,186 369.718,865	59	443.912,366 369.721,875	26.352
61	443.915,123 369.730,286	62	443.946,433 369.736,587	31.938
64	443.945,985 369.764,544	1	443.922,547 369.782,141	29.309

Punct început	X / Y	Punct sfârşit	X / Y	Lungime segment
5	443.866,727 369.844,479	6	443.857,017 369.852,095	12.34
8	443.803,759 369.905,613	9	443.790,765 369.918,416	18.242
11	443.777,416 369.933,916	12	443.775,272 369.936,851	3.635
14	443.745,902 369.965,669	15	443.729,691 369.979,883	21.56
17	443.698,62 370.011,046	18	443.689,044 370.020,676	13.581
20	443.661,214 370.046,842	21	443.647,95 370.059,313	18.206
23	443.605,366 370.085,0	24	443.587,655 370.094,495	20.096
26	443.545,584 370.130,458	27	443.543,309 370.128,541	2.975
29	443.553,095 370.101,715	30	443.566,6 370.083,242	22.883
32	443.603,49 370.056,34	33	443.638,964 370.030,7	43.77
35	443.668,553 370.003,868	36	443.675,817 369.994,269	12.038
38	443.716,996 369.944,173	39	443.729,657 369.926,41	21.813
41	443.728,731 369.891,329	42	443.744,003 369.899,182	17.173
44	443.750,149 369.889,509	45	443.752,886 369.890,483	2.905
47	443.781,066 369.889,875	48	443.794,871 369.871,071	23.327
50	443.826,74 369.824,463	51	443.828,808 369.825,912	2.525
53	443.845,214 369.802,06	54	443.854,701 369.788,92	16.207
56	443.874,278 369.759,84	57	443.883,711 369.724,114	36.95
59	443.912,366 369.721,875	60	443.915,535 369.722,24	3.19
62	443.946,433 369.736,587	63	443.933,762 369.756,933	23.969

Punct început	X / Y	Punct sfârşit	X / Y	Lungime segment
6	443.857,017 369.852,095	7	443.835,429 369.874,615	31.196
9	443.790,765 369.918,416	10	443.779,174 369.930,592	16.811
12	443.775,272 369.936,851	13	443.761,187 369.951,468	20.299
15	443.729,691 369.979,883	16	443.713,546 369.995,184	22.244
18	443.689,044 370.020,676	19	443.676,745 370.032,239	16.881
21	443.647,95 370.059,313	22	443.632,839 370.071,502	19.414
24	443.587,655 370.094,495	25	443.565,013 370.108,269	26.503
27	443.543,309 370.128,541	28	443.545,759 370.119,55	9.319
30	443.566,6 370.083,242	31	443.568,072 370.071,76	11.576
33	443.638,964 370.030,7	34	443.656,036 370.014,851	23.295
36	443.675,817 369.994,269	37	443.703,766 369.959,985	44.233
39	443.729,657 369.926,41	40	443.729,94 369.909,204	17.208
42	443.744,003 369.899,182	43	443.746,425 369.895,37	4.516
45	443.752,886 369.890,483	46	443.771,884 369.902,009	22.221
48	443.794,871 369.871,071	49	443.808,47 369.852,38	23.115
51	443.828,808 369.825,912	52	443.832,397 369.820,035	6.886
54	443.854,701 369.788,92	55	443.859,932 369.782,401	8.358
57	443.883,711 369.724,114	58	443.886,186 369.718,865	5.803
60	443.915,535 369.722,24	61	443.915,123 369.730,286	8.057
63	443.933,762 369.756,933	64	443.945,985 369.764,544	14.399

** Lungimile segmentelor sunt determinate în planul de proiecţie Stereo 70 şi sunt rotunjite la 1 milimetru.
*** Distanţa dintre puncte este formată din segmente cumulate ce sunt mai mici decât valoarea 1 milimetru.

Document care conține date cu caracter personal, protejat de prevederile Regulamentului (UE) nr. 679/2016 și Legii 190/2018

DATE DESPRE IMOBILUL NR. 4608

Oficiul de Cadastru şi Publicitate Imobiliară VALCEA
Biroul de Cadastru şi Publicitate Imobiliară Ramnicu Valcea

A. Partea I. Descrierea imobilului

TEREN Intravilan

Adresa: Loc. Dragoesti, Str Maidanului, Nr. 19, Jud. Valcea

Nr. Crt	Nr cadastral Nr. topografic	Suprafaţa* (mp)	Observaţii / Referinţe
A1		1.000	Sector cadastral:20 Teren imprejmuit;

Construcţii

Crt	Nr cadastral Nr. topografic	Adresa	Observaţii / Referinţe
A1.1	-C1	Loc. Dragoesti, Str Maidanului, Nr. 19, Jud. Valcea	Nr. niveluri:1; S. construita la sol:82 mp; S. construita desfasurata:82 mp;
A1.2	-C2	Loc. Dragoesti, Str Maidanului, Nr. 19, Jud. Valcea	Nr. niveluri:1; S. construita la sol:27 mp; S. construita desfasurata:27 mp;

B. Partea II. Proprietari şi acte

Inscrieri privitoare la dreptul de proprietate şi alte drepturi reale		Referinţe
/		
Act Administrativ nr. 224/28735, din 24/06/1996 emis de CJSDPAT VALCEA (TITLU DE PROPRIETATE;);		
B1	Intabulare, drept de PROPRIETATE, dobandit prin Reconstituire, cota actuala 1/1, cota initiala 1/1	A1
	1) **BOBOC CONSTANTINA**, LIPSA CNP;	
Act Administrativ nr. 3683, din 11/07/2025 emis de PRIMARIA COMUNEI DRAGOESTI (ADEVERINTA;);		
B2	Intabulare, drept de PROPRIETATE, dobandit prin Construire, cota actuala 1/1, cota initiala 1/1	A1.1, A1.2
	1) **BOBOC CONSTANTINA**, LIPSA CNP;	

C. Partea III. SARCINI .

Inscrieri privind dezmembramintele dreptului de proprietate, drepturi reale de garanţie şi sarcini	Referinţe
NU SUNT	

Document care conține date cu caracter personal, protejat de prevederile Regulamentului (UE) nr. 679/2016 și Legii 190/2018

Anexa Nr. 1 La Partea I

Teren

Nr cadastral	Suprafaţa (mp)*	Observaţii / Referinţe
	1.000	

* Suprafaţa este determinată in planul de proiecţie Stereo 70.

DETALII LINIARE IMOBIL

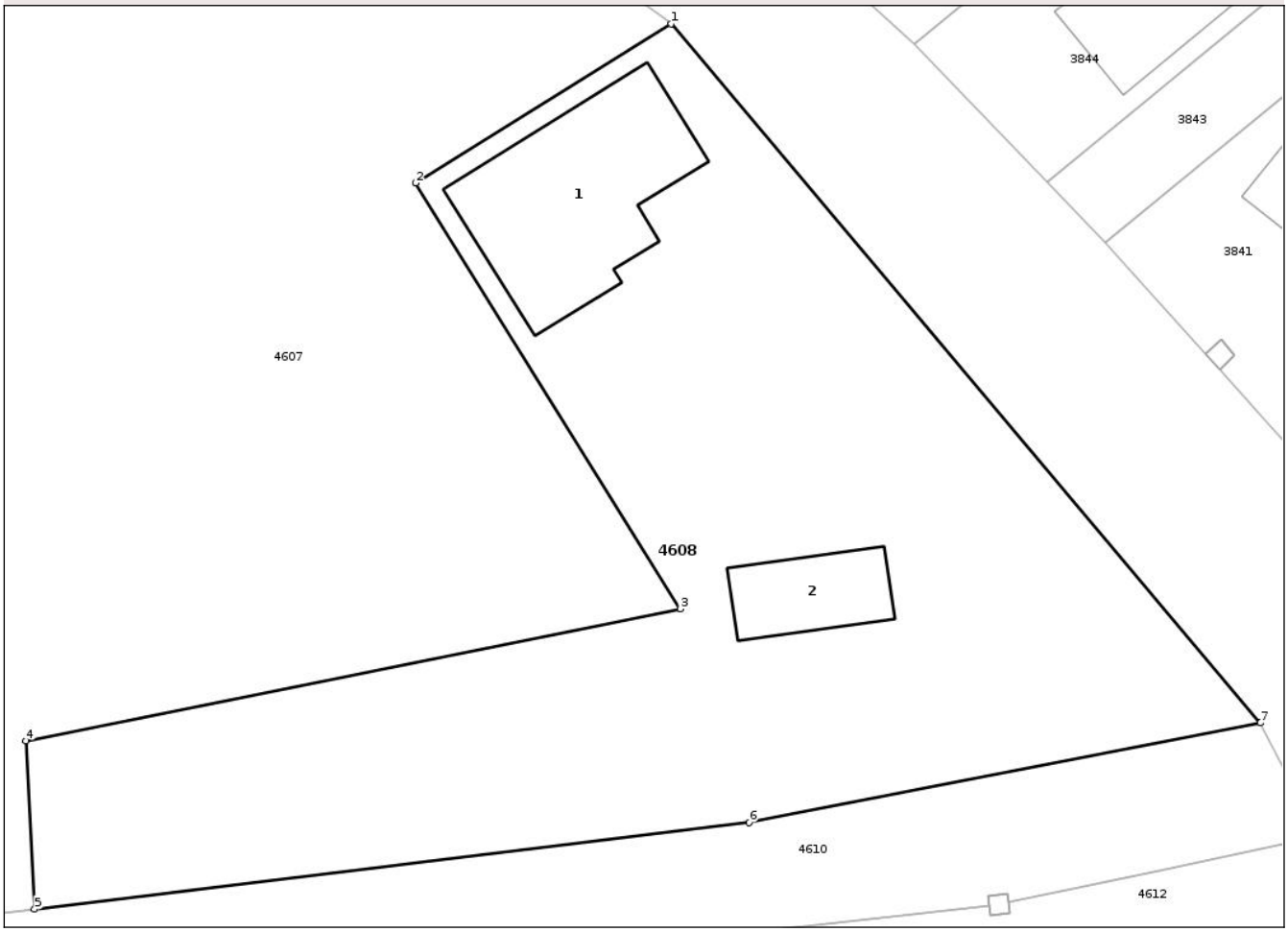

Date referitoare la teren

Crt	Categorie folosință	Intra vilan	Suprafaţa (mp)	Tarla	Parcelă	Nr. topo	Observaţii / Referinţe
1	curti constructii	DA	1.000	41	39	-	

Date referitoare la construcţii

Crt	Număr	Destinaţie construcţie	Supraf. (mp)	Situaţie juridică	Observaţii / Referinţe
A1.1	-C1	constructii de locuinte	82	Cu acte	Nr. niveluri:1; S. construita la sol:82 mp; S. construita desfasurata:82 mp;
A1.2	-C2	constructii anexa	27	Cu acte	Nr. niveluri:1; S. construita la sol:27 mp; S. construita desfasurata:27 mp;

Lungime Segmente
1) Valorile lungimilor segmentelor sunt obţinute din proiecţie în plan.

Punct început	X / Y	Punct sfârşit	X / Y	Lungime segment (** (m)
1	443.945,985 369.764,544	2	443.933,762 369.756,933	14.399
2	443.933,762 369.756,933	3	443.946,433 369.736,587	23.969
3	443.946,433 369.736,587	4	443.915,123 369.730,286	31.938

Document care conține date cu caracter personal, protejat de prevederile Regulamentului (UE) nr. 679/2016 și Legii 190/2018

Punct început	X / Y	Punct sfârşit	X / Y	Lungime segment (** (m)
4	443.915,123 369.730,286	5	443.915,535 369.722,24	8.057
5	443.915,535 369.722,24	6	443.949,722 369.726,384	34.437
6	443.949,722 369.726,384	7	443.974,176 369.731,135	24.911
7	443.974,176 369.731,135	1	443.945,985 369.764,544	43.714

** Lungimile segmentelor sunt determinate în planul de proiecţie Stereo 70 şi sunt rotunjite la 1 milimetru.
*** Distanţa dintre puncte este formată din segmente cumulate ce sunt mai mici decât valoarea 1 milimetru.

Document care conține date cu caracter personal, protejat de prevederile Regulamentului (UE) nr. 679/2016 și Legii 190/2018

DATE DESPRE IMOBILUL NR. 4609

Oficiul de Cadastru şi Publicitate Imobiliară VALCEA
Biroul de Cadastru şi Publicitate Imobiliară Ramnicu Valcea

A. Partea I. Descrierea imobilului

TEREN Extravilan

Adresa: Jud. Valcea, Pct. Spital Dragoesti

Nr. Crt	Nr cadastral Nr. topografic	Suprafaţa* (mp)	Observaţii / Referinţe
A1	35288	24.092	Sector cadastral:20 Teren neimprejmuit;

B. Partea II. Proprietari şi acte

Inscrieri privitoare la dreptul de proprietate şi alte drepturi reale		Referinţe
60727 / 20/11/2015		
Act Administrativ nr. Ordinul nr. 222, din 02/06/2015 emis de MINISTERUL AFACERILOR INTERNE (; INSTITUTIA PREFECTULUI - JUDETUL VALCEA);		
B1	Intabulare, drept de PROPRIETATE, dobandit prin Lege, cota actuala 1/1, cota initiala 1/1	A1
	1) **COMUNA DRAGOESTI**, CIF:2573861	

C. Partea III. SARCINI .

Inscrieri privind dezmembramintele dreptului de proprietate, drepturi reale de garanţie şi sarcini	Referinţe
NU SUNT	

Document care conține date cu caracter personal, protejat de prevederile Regulamentului (UE) nr. 679/2016 și Legii 190/2018

Anexa Nr. 1 La Partea I

Teren

Nr cadastral	Suprafaţa (mp)*	Observaţii / Referinţe
35288	24.092	

* Suprafaţa este determinată in planul de proiecţie Stereo 70.

DETALII LINIARE IMOBIL

Date referitoare la teren

Crt	Categorie folosință	Intra vilan	Suprafaţa (mp)	Tarla	Parcelă	Nr. topo	Observaţii / Referinţe
1	pasune	NU	24.092	23	1/2	-	

Lungime Segmente
1) Valorile lungimilor segmentelor sunt obţinute din proiecţie în plan.

Punct început	X / Y	Punct sfârşit	X / Y	Lungime segment (** (m)
1	443.847,554 369.713,636	2	443.883,711 369.724,114	37.645
3	443.874,278 369.759,84	4	443.859,932 369.782,401	26.736
5	443.854,701 369.788,92	6	443.845,214 369.802,06	16.207
7	443.832,397 369.820,035	8	443.828,808 369.825,912	6.886
9	443.826,74 369.824,463	10	443.808,47 369.852,38	33.364

Punct început	X / Y	Punct sfârşit	X / Y	Lungime segment (** (m)
2	443.883,711 369.724,114	3	443.874,278 369.759,84	36.95
4	443.859,932 369.782,401	5	443.854,701 369.788,92	8.358
6	443.845,214 369.802,06	7	443.832,397 369.820,035	22.077
8	443.828,808 369.825,912	9	443.826,74 369.824,463	2.525
10	443.808,47 369.852,38	11	443.794,871 369.871,071	23.115

Document care conține date cu caracter personal, protejat de prevederile Regulamentului (UE) nr. 679/2016 și Legii 190/2018

Punct început	X / Y	Punct sfârşit	X / Y	Lungime segment (** (m)
11	443.794,871 369.871,071	12	443.781,066 369.889,875	23.327
13	443.771,884 369.902,009	14	443.752,886 369.890,483	22.221
15	443.750,149 369.889,509	16	443.746,425 369.895,37	6.944
17	443.744,003 369.899,182	18	443.728,731 369.891,329	17.173
19	443.727,507 369.876,332	20	443.726,8 369.869,744	6.626
21	443.719,154 369.837,795	22	443.716,668 369.796,82	41.05
23	443.714,822 369.759,367	24	443.716,771 369.747,038	12.482
25	443.723,041 369.743,447	26	443.721,895 369.738,586	4.994
27	443.716,199 369.737,158	28	443.713,649 369.717,86	19.466
29	443.713,988 369.680,591	30	443.722,852 369.680,25	8.871
31	443.769,463 369.692,383	32	443.808,53 369.704,136	40.797

Punct început	X / Y	Punct sfârşit	X / Y	Lungime segment (** (m)
12	443.781,066 369.889,875	13	443.771,884 369.902,009	15.217
14	443.752,886 369.890,483	15	443.750,149 369.889,509	2.905
16	443.746,425 369.895,37	17	443.744,003 369.899,182	4.516
18	443.728,731 369.891,329	19	443.727,507 369.876,332	15.047
20	443.726,8 369.869,744	21	443.719,154 369.837,795	32.851
22	443.716,668 369.796,82	23	443.714,822 369.759,367	37.498
24	443.716,771 369.747,038	25	443.723,041 369.743,447	7.226
26	443.721,895 369.738,586	27	443.716,199 369.737,158	5.872
28	443.713,649 369.717,86	29	443.713,988 369.680,591	37.271
30	443.722,852 369.680,25	31	443.769,463 369.692,383	48.164
32	443.808,53 369.704,136	1	443.847,554 369.713,636	40.164

**** Lungimile segmentelor sunt determinate în planul de proiecţie Stereo 70 şi sunt rotunjite la 1 milimetru.**
***** Distanţa dintre puncte este formată din segmente cumulate ce sunt mai mici decât valoarea 1 milimetru.**

Document care conține date cu caracter personal, protejat de prevederile Regulamentului (UE) nr. 679/2016 și Legii 190/2018

DATE DESPRE IMOBILUL NR. 4610

Oficiul de Cadastru şi Publicitate Imobiliară VALCEA
Biroul de Cadastru şi Publicitate Imobiliară Ramnicu Valcea

A. Partea I. Descrierea imobilului

TEREN Necunoscut

Adresa: Loc. Dragoesti, Str Maidanului, Jud. Valcea

Nr. Crt	Nr cadastral Nr. topografic	Suprafaţa* (mp)	Observaţii / Referinţe
A1		1.772	Sector cadastral:20 Teren neimprejmuit;

B. Partea II. Proprietari şi acte

Inscrieri privitoare la dreptul de proprietate şi alte drepturi reale		Referinţe
/		
Act Normativ nr. 7, din 13/03/1996 emis de PARLAMENTUL ROMÂNIEI (LEGE; ,art.13);		
B1	Inscrierea posesiei, drept de PROPRIETATE, dobandit prin Lege, cota actuala 1/1, cota initiala 1/1	A1
	1) **NEIDENTIFICAT NEIDENTIFICAT**	
B2	Se notează mențiunea de proprietar neidentificat.	A1

C. Partea III. SARCINI .

Inscrieri privind dezmembramintele dreptului de proprietate, drepturi reale de garanţie şi sarcini	Referinţe
NU SUNT	

Document care conține date cu caracter personal, protejat de prevederile Regulamentului (UE) nr. 679/2016 și Legii 190/2018

Anexa Nr. 1 La Partea I

Teren

Nr cadastral	Suprafaţa (mp)*	Observaţii / Referinţe
	1.772	

* Suprafaţa este determinată in planul de proiecţie Stereo 70.

DETALII LINIARE IMOBIL

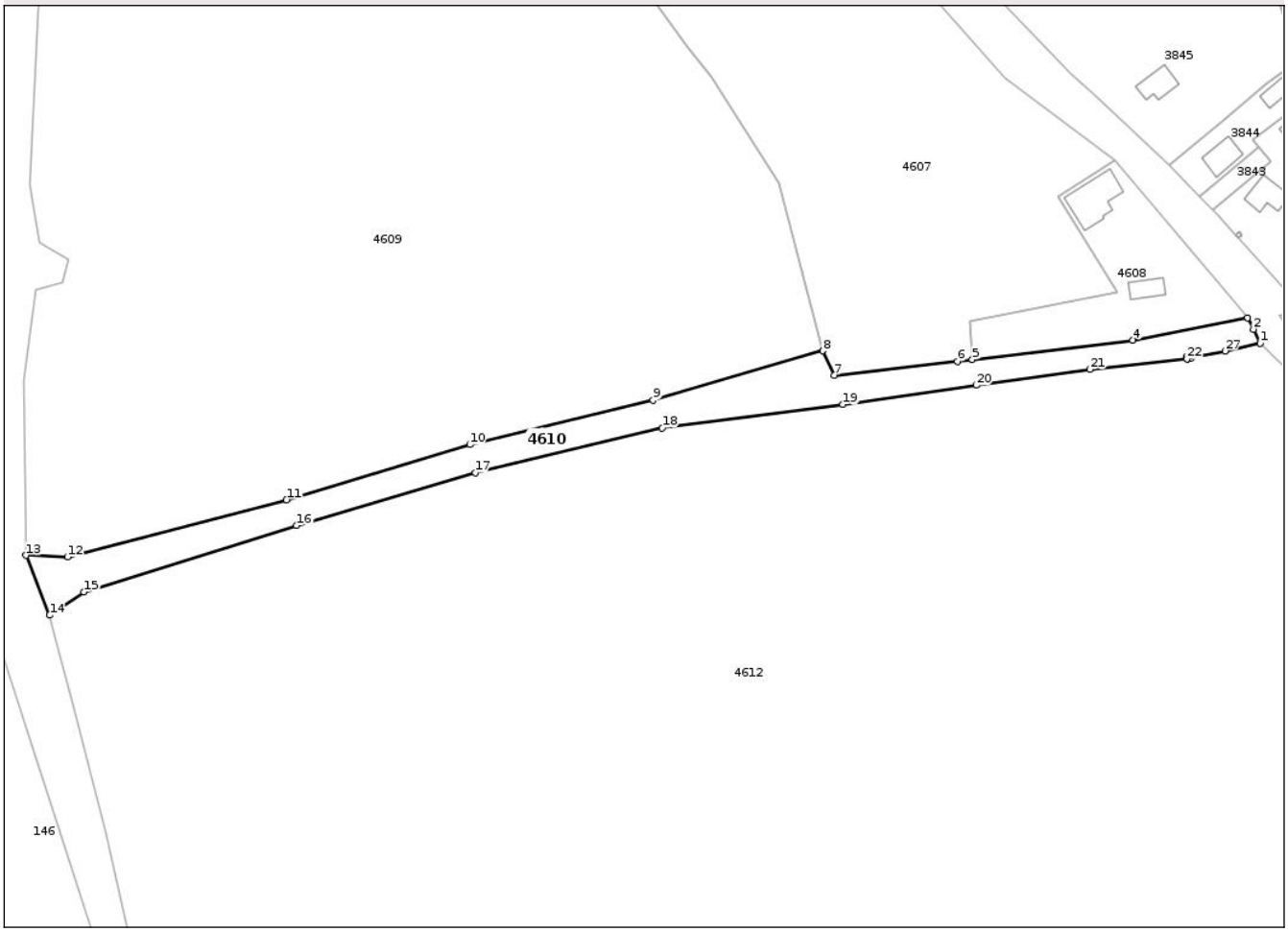

Date referitoare la teren

Crt	Categorie folosință	Intra vilan	Suprafaţa (mp)	Tarla	Parcelă	Nr. topo	Observaţii / Referinţe
1	curti constructii	DA	174	23	-	-	
2	curti constructii	NU	1.598	23	-	-	

Lungime Segmente

1) Valorile lungimilor segmentelor sunt obţinute din proiecţie în plan.

Punct început	X / Y	Punct sfârşit	X / Y	Lungime segment (** (m)
1	443.976,846 369.725,68	2	443.975,427 369.728,713	3.349
3	443.974,176 369.731,135	4	443.949,722 369.726,384	24.911
5	443.915,535 369.722,24	6	443.912,366 369.721,875	3.19
7	443.886,186 369.718,865	8	443.883,711 369.724,114	5.803

Punct început	X / Y	Punct sfârşit	X / Y	Lungime segment (** (m)
2	443.975,427 369.728,713	3	443.974,176 369.731,135	2.726
4	443.949,722 369.726,384	5	443.915,535 369.722,24	34.437
6	443.912,366 369.721,875	7	443.886,186 369.718,865	26.352
8	443.883,711 369.724,114	9	443.847,554 369.713,636	37.645

Document care conține date cu caracter personal, protejat de prevederile Regulamentului (UE) nr. 679/2016 și Legii 190/2018

Punct început	X / Y	Punct sfârşit	X / Y	Lungime segment (** (m)
9	443.847,554 369.713,636	10	443.808,53 369.704,136	40.164
11	443.769,463 369.692,383	12	443.722,852 369.680,25	48.164
13	443.713,988 369.680,591	14	443.719,034 369.667,866	13.689
15	443.726,393 369.672,778	16	443.771,636 369.686,963	47.415
17	443.809,666 369.698,156	18	443.849,525 369.707,688	40.983
19	443.887,989 369.712,668	20	443.916,392 369.716,772	28.698
21	443.940,577 369.720,131	22	443.961,234 369.722,41	20.782
23	443.961,234 369.722,414	24	443.961,176 369.722,869	0.459
25	443.962,095 369.722,986	26	443.962,147 369.722,57	0.419
27	443.969,359 369.724,072	1	443.976,846 369.725,68	7.658

Punct început	X / Y	Punct sfârşit	X / Y	Lungime segment (** (m)
10	443.808,53 369.704,136	11	443.769,463 369.692,383	40.797
12	443.722,852 369.680,25	13	443.713,988 369.680,591	8.871
14	443.719,034 369.667,866	15	443.726,393 369.672,778	8.848
16	443.771,636 369.686,963	17	443.809,666 369.698,156	39.643
18	443.849,525 369.707,688	19	443.887,989 369.712,668	38.785
20	443.916,392 369.716,772	21	443.940,577 369.720,131	24.417
22	443.961,234 369.722,41	23	443.961,234 369.722,414	0.004
24	443.961,176 369.722,869	25	443.962,095 369.722,986	0.926
26	443.962,147 369.722,57	27	443.969,359 369.724,072	7.367

** Lungimile segmentelor sunt determinate în planul de proiecţie Stereo 70 şi sunt rotunjite la 1 milimetru.
*** Distanţa dintre puncte este formată din segmente cumulate ce sunt mai mici decât valoarea 1 milimetru.

Document care conține date cu caracter personal, protejat de prevederile Regulamentului (UE) nr. 679/2016 și Legii 190/2018

DATE DESPRE IMOBILUL NR. 4611

Oficiul de Cadastru şi Publicitate Imobiliară VALCEA
Biroul de Cadastru şi Publicitate Imobiliară Ramnicu Valcea

A. Partea I. Descrierea imobilului

TEREN Extravilan

Adresa: Jud. Valcea

Nr. Crt	Nr cadastral Nr. topografic	Suprafaţa* (mp)	Observaţii / Referinţe
A1		1	Sector cadastral:20 Teren neimprejmuit;

Construcţii

Crt	Nr cadastral Nr. topografic	Adresa	Observaţii / Referinţe
A1.1	-C1	Jud. Valcea	Nr. niveluri:1; S. construita la sol:1 mp; S. construita desfasurata:1 mp; stalp

B. Partea II. Proprietari şi acte

Inscrieri privitoare la dreptul de proprietate şi alte drepturi reale		Referinţe
/		
Act Normativ nr. 1705, din 29/11/2006 emis de GUVERNUL ROMANIEI (; LEGEA NR. 123/10.07.2012 EMISA DE PARLAMENTUL ROMANIEI);		
B1	Intabulare, drept de PROPRIETATE, dobandit prin Lege, cota actuala 1/1, cota initiala 1/1	A1, A1.1
	1) **STATUL ROMAN**, CIF:9999999999999, DOMENIUL PUBLICIipsă CUI;	
Act Administrativ nr. 6, din 20/06/2005 emis de MINISTERUL ECONOMIEI SI COMERTULUI (CONTRACT DE CONCESIUNE;);		
B2	Intabulare, drept de CONCESIUNE, cota actuala 1/1, cota initiala 1/1	A1.1
	1) **DISTRIBUTIE ENERGIE OLTENIA SA**, CIF:14491102	

C. Partea III. SARCINI .

Inscrieri privind dezmembramintele dreptului de proprietate, drepturi reale de garanţie şi sarcini	Referinţe
NU SUNT	

Document care conține date cu caracter personal, protejat de prevederile Regulamentului (UE) nr. 679/2016 și Legii 190/2018

Anexa Nr. 1 La Partea I

Teren

Nr cadastral	Suprafaţa (mp)*	Observaţii / Referinţe
	1	

* Suprafaţa este determinată in planul de proiecţie Stereo 70.

DETALII LINIARE IMOBIL

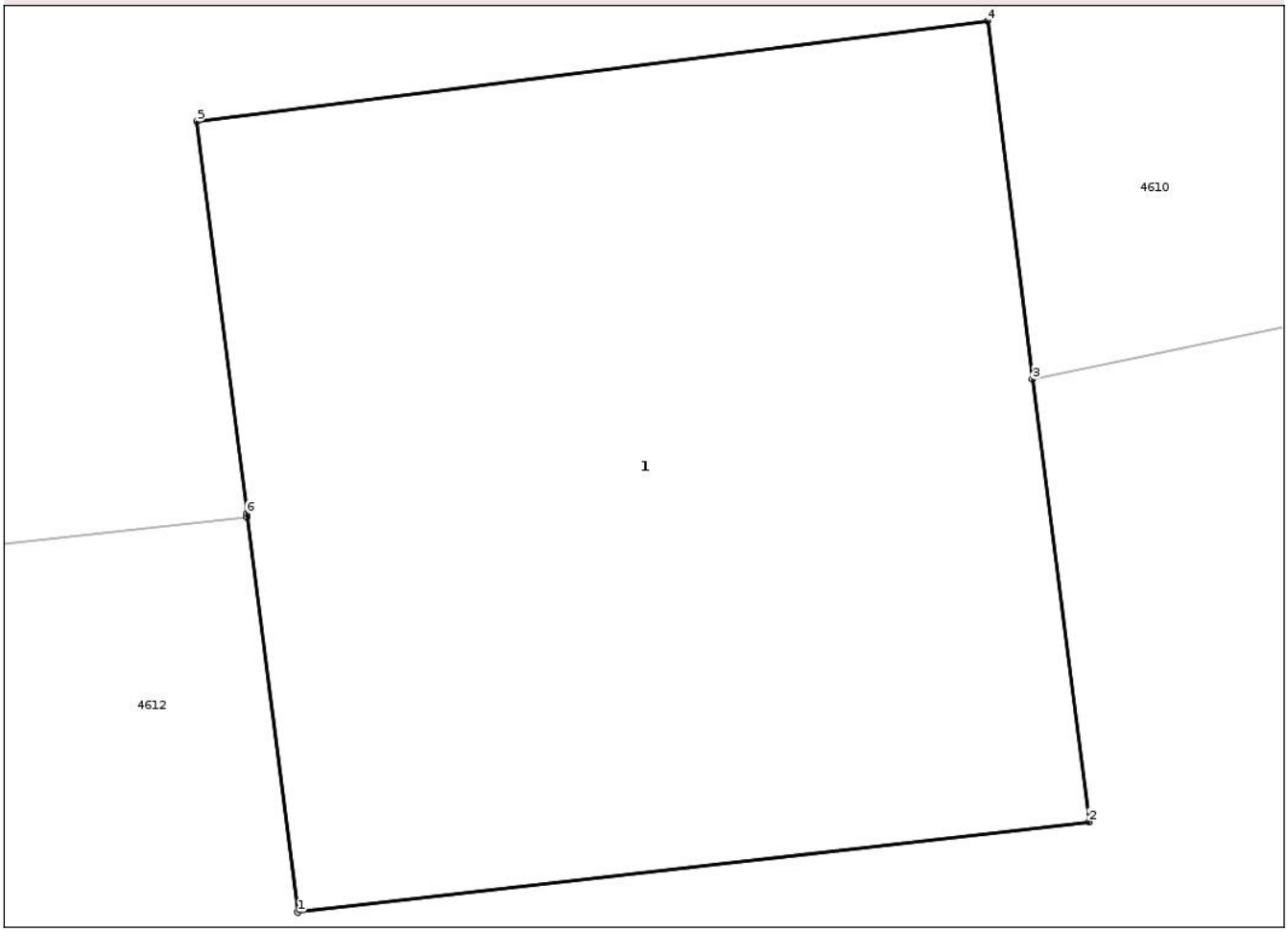

Date referitoare la teren

Crt	Categorie folosință	Intra vilan	Suprafaţa (mp)	Tarla	Parcelă	Nr. topo	Observaţii / Referinţe
1	curti constructii	NU	1	23	-	-	

Date referitoare la construcţii

Crt	Număr	Destinaţie construcţie	Supraf. (mp)	Situaţie juridică	Observaţii / Referinţe
A1.1	-C1	constructii industriale si edilitare	1	Cu acte	Nr. niveluri:1; S. construita la sol:1 mp; S. construita desfasurata:1 mp; stalp

Lungime Segmente
1) Valorile lungimilor segmentelor sunt obţinute din proiecţie în plan.

Punct început	X / Y	Punct sfârşit	X / Y	Lungime segment (** (m)
1	443.961,293 369.721,951	2	443.962,213 369.722,056	0.926
2	443.962,213 369.722,056	3	443.962,147 369.722,57	0.518
3	443.962,147 369.722,57	4	443.962,095 369.722,986	0.419

Document care conține date cu caracter personal, protejat de prevederile Regulamentului (UE) nr. 679/2016 și Legii 190/2018

Punct început	X / Y	Punct sfârşit	X / Y	Lungime segment (** (m)
4	443.962,095 369.722,986	5	443.961,176 369.722,869	0.926
5	443.961,176 369.722,869	6	443.961,234 369.722,414	0.459
6	443.961,234 369.722,414	7	443.961,234 369.722,41	0.004
7	443.961,234 369.722,41	1	443.961,293 369.721,951	0.463

** Lungimile segmentelor sunt determinate în planul de proiecţie Stereo 70 şi sunt rotunjite la 1 milimetru.
*** Distanţa dintre puncte este formată din segmente cumulate ce sunt mai mici decât valoarea 1 milimetru.

Document care conține date cu caracter personal, protejat de prevederile Regulamentului (UE) nr. 679/2016 și Legii 190/2018

DATE DESPRE IMOBILUL NR. 4612

Oficiul de Cadastru şi Publicitate Imobiliară VALCEA
Biroul de Cadastru şi Publicitate Imobiliară Ramnicu Valcea

A. Partea I. Descrierea imobilului

TEREN Extravilan

Adresa: Jud. Valcea, Pct. Lunca

Nr. Crt	Nr cadastral Nr. topografic	Suprafaţa* (mp)	Observaţii / Referinţe
A1	35290	94.673	Sector cadastral:20 Teren neimprejmuit;

B. Partea II. Proprietari şi acte

Inscrieri privitoare la dreptul de proprietate şi alte drepturi reale		Referinţe
60737 / 20/11/2015		
Act Administrativ nr. ORDINUL NR. 222, din 02/06/2015 emis de INSTITUTIA PREFECTULUI - JUDETUL VALCEA;		
B1	Intabulare, drept de PROPRIETATE, dobandit prin Lege, cota actuala 1/1, cota initiala 1/1	A1
	1) **COMUNA DRAGOESTI**, CIF:2573861	

C. Partea III. SARCINI .

Inscrieri privind dezmembramintele dreptului de proprietate, drepturi reale de garanţie şi sarcini	Referinţe
NU SUNT	

Document care conține date cu caracter personal, protejat de prevederile Regulamentului (UE) nr. 679/2016 și Legii 190/2018

Anexa Nr. 1 La Partea I

Teren

Nr cadastral	Suprafaţa (mp)*	Observaţii / Referinţe
35290	94.673	

* Suprafaţa este determinată in planul de proiecţie Stereo 70.

DETALII LINIARE IMOBIL

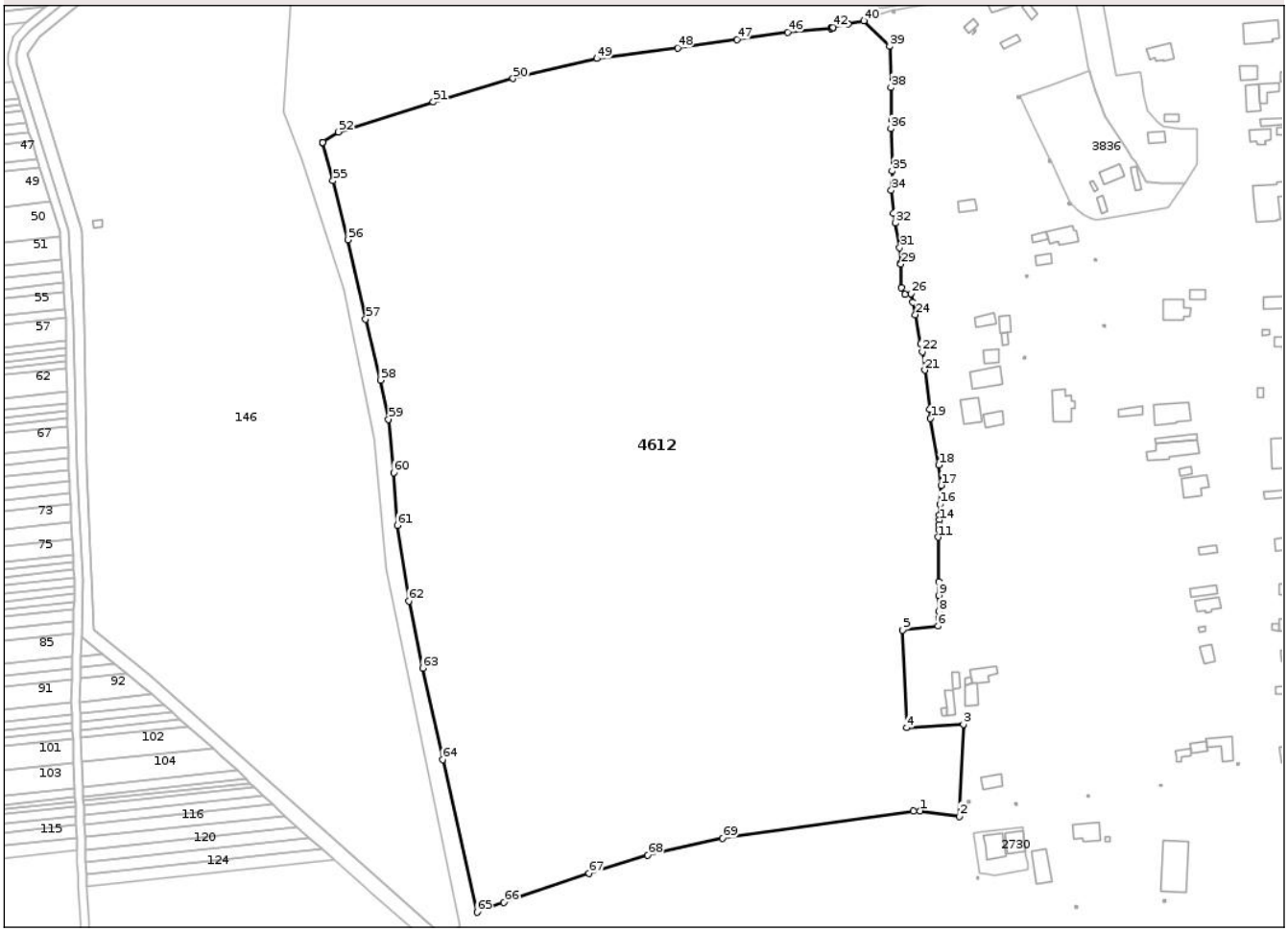

Date referitoare la teren

Crt	Categorie folosință	Intra vilan	Suprafaţa (mp)	Tarla	Parcelă	Nr. topo	Observaţii / Referinţe
1	pasune	NU	94.673	23	1/1	-	

Lungime Segmente

1) Valorile lungimilor segmentelor sunt obţinute din proiecţie în plan.

Punct început	X / Y	Punct sfârşit	X / Y	Lungime segment
1	444.003,532 369.349,752	2	444.022,328 369.347,185	18.97
4	443.997,175 369.389,264	5	443.995,156 369.435,703	46.483
7	444.012,387 369.441,359	8	444.012,379 369.444,58	3.221
10	444.012,341 369.458,8	11	444.012,286 369.479,953	21.153
13	444.012,549 369.485,818	14	444.012,65 369.488,058	2.242
16	444.012,993 369.495,723	17	444.013,463 369.504,627	8.916

Punct început	X / Y	Punct sfârşit	X / Y	Lungime segment
2	444.022,328 369.347,185	3	444.024,138 369.390,946	43.798
5	443.995,156 369.435,703	6	444.012,071 369.437,672	17.029
8	444.012,379 369.444,58	9	444.012,358 369.452,282	7.702
11	444.012,286 369.479,953	12	444.012,449 369.483,593	3.644
14	444.012,65 369.488,058	15	444.012,751 369.490,312	2.256
17	444.013,463 369.504,627	18	444.012,351 369.514,267	9.704

Punct început	X / Y	Punct sfârşit	X / Y	Lungime segment
3	444.024,138 369.390,946	4	443.997,175 369.389,264	27.015
6	444.012,071 369.437,672	7	444.012,387 369.441,359	3.701
9	444.012,358 369.452,282	10	444.012,341 369.458,8	6.518
12	444.012,449 369.483,593	13	444.012,549 369.485,818	2.227
15	444.012,751 369.490,312	16	444.012,993 369.495,723	5.416
18	444.012,351 369.514,267	19	444.008,491 369.536,534	22.599

Document care conține date cu caracter personal, protejat de prevederile Regulamentului (UE) nr. 679/2016 și Legii 190/2018

Punct început	X / Y	Punct sfârşit	X / Y	Lungime segment
19	444.008,491 369.536,534	20	444.008,062 369.540,788	4.276
22	444.004,664 369.568,142	23	444.003,945 369.572,026	3.95
25	444.000,137 369.591,764	26	443.999,337 369.595,913	4.225
28	443.994,549 369.598,691	29	443.994,458 369.609,841	11.15
31	443.993,81 369.617,682	32	443.991,763 369.629,369	11.865
34	443.989,792 369.645,002	35	443.990,236 369.654,091	9.1
37	443.989,963 369.678,54	38	443.989,638 369.693,908	15.371
40	443.976,846 369.725,68	41	443.969,359 369.724,072	7.658
43	443.962,213 369.722,056	44	443.961,293 369.721,951	0.926
46	443.940,577 369.720,131	47	443.916,392 369.716,772	24.417
49	443.849,525 369.707,688	50	443.809,666 369.698,156	40.983
52	443.726,393 369.672,778	53	443.719,034 369.667,866	8.848
55	443.723,928 369.649,583	56	443.731,084 369.621,505	28.976
58	443.746,496 369.554,651	59	443.750,298 369.536,05	18.986
61	443.754,521 369.485,634	62	443.760,084 369.449,585	36.476
64	443.776,128 369.374,092	65	443.792,455 369.301,522	74.384
67	443.845,924 369.319,989	68	443.873,79 369.328,725	29.203
70	444.000,385 369.349,531	1	444.003,532 369.349,752	3.155

Punct început	X / Y	Punct sfârşit	X / Y	Lungime segment
20	444.008,062 369.540,788	21	444.005,745 369.559,442	18.797
23	444.003,945 369.572,026	24	444.001,277 369.585,856	14.085
26	443.999,337 369.595,913	27	443.996,247 369.595,395	3.133
29	443.994,458 369.609,841	30	443.994,407 369.610,459	0.62
32	443.991,763 369.629,369	33	443.990,942 369.634,056	4.758
35	443.990,236 369.654,091	36	443.989,576 369.674,248	20.168
38	443.989,638 369.693,908	39	443.989,106 369.713,462	19.561
41	443.969,359 369.724,072	42	443.962,147 369.722,57	7.367
44	443.961,293 369.721,951	45	443.961,234 369.722,41	0.463
47	443.916,392 369.716,772	48	443.887,989 369.712,668	28.698
50	443.809,666 369.698,156	51	443.771,636 369.686,963	39.643
53	443.719,034 369.667,866	54	443.719,032 369.667,865	0.002
56	443.731,084 369.621,505	57	443.739,4 369.583,674	38.734
59	443.750,298 369.536,05	60	443.752,76 369.510,706	25.463
62	443.760,084 369.449,585	63	443.766,566 369.417,67	32.567
65	443.792,455 369.301,522	66	443.805,382 369.306,126	13.722
68	443.873,79 369.328,725	69	443.909,408 369.336,724	36.505

Punct început	X / Y	Punct sfârşit	X / Y	Lungime segment
21	444.005,745 369.559,442	22	444.004,664 369.568,142	8.767
24	444.001,277 369.585,856	25	444.000,137 369.591,764	6.017
27	443.996,247 369.595,395	28	443.994,549 369.598,691	3.708
30	443.994,407 369.610,459	31	443.993,81 369.617,682	7.248
33	443.990,942 369.634,056	34	443.989,792 369.645,002	11.006
36	443.989,576 369.674,248	37	443.989,963 369.678,54	4.309
39	443.989,106 369.713,462	40	443.976,846 369.725,68	17.309
42	443.962,147 369.722,57	43	443.962,213 369.722,056	0.518
45	443.961,234 369.722,41	46	443.940,577 369.720,131	20.782
48	443.887,989 369.712,668	49	443.849,525 369.707,688	38.785
51	443.771,636 369.686,963	52	443.726,393 369.672,778	47.415
54	443.719,032 369.667,865	55	443.723,928 369.649,583	18.926
57	443.739,4 369.583,674	58	443.746,496 369.554,651	29.878
60	443.752,76 369.510,706	61	443.754,521 369.485,634	25.134
63	443.766,566 369.417,67	64	443.776,128 369.374,092	44.615
66	443.805,382 369.306,126	67	443.845,924 369.319,989	42.847
69	443.909,408 369.336,724	70	444.000,385 369.349,531	91.874

**** Lungimile segmentelor sunt determinate în planul de proiecţie Stereo 70 şi sunt rotunjite la 1 milimetru.**
***** Distanţa dintre puncte este formată din segmente cumulate ce sunt mai mici decât valoarea 1 milimetru.**

Document care conține date cu caracter personal, protejat de prevederile Regulamentului (UE) nr. 679/2016 și Legii 190/2018

DATE DESPRE IMOBILUL NR. 4614

Oficiul de Cadastru şi Publicitate Imobiliară VALCEA
Biroul de Cadastru şi Publicitate Imobiliară Ramnicu Valcea

A. Partea I. Descrierea imobilului

TEREN Necunoscut

Adresa: Loc. Dragoesti, Str Maidanului, Nr. 17, Jud. Valcea

Nr. Crt	Nr cadastral Nr. topografic	Suprafaţa* (mp)	Observaţii / Referinţe
A1		Din acte: 700 Masurata: 1.132	Sector cadastral:20 Teren imprejmuit;

B. Partea II. Proprietari şi acte

Inscrieri privitoare la dreptul de proprietate şi alte drepturi reale		Referinţe
/		
Act Administrativ nr. 12198, din 05/03/2009 emis de CJSDPAT VALCEA (TITLU DE PROPRIETATE;);		
B1	Intabulare, drept de PROPRIETATE, dobandit prin Reconstituire, cota actuala 1/1, cota initiala 1/1	A1
	1) **STANI GHEORGHE**, LIPSA CNP;	

C. Partea III. SARCINI .

Inscrieri privind dezmembramintele dreptului de proprietate, drepturi reale de garanţie şi sarcini	Referinţe
NU SUNT	

Anexa Nr. 1 La Partea I

Teren

Nr cadastral	Suprafaţa (mp)*	Observaţii / Referinţe
	Din acte: 700 Masurata: 1.132	

* Suprafaţa este determinată in planul de proiecţie Stereo 70.

DETALII LINIARE IMOBIL

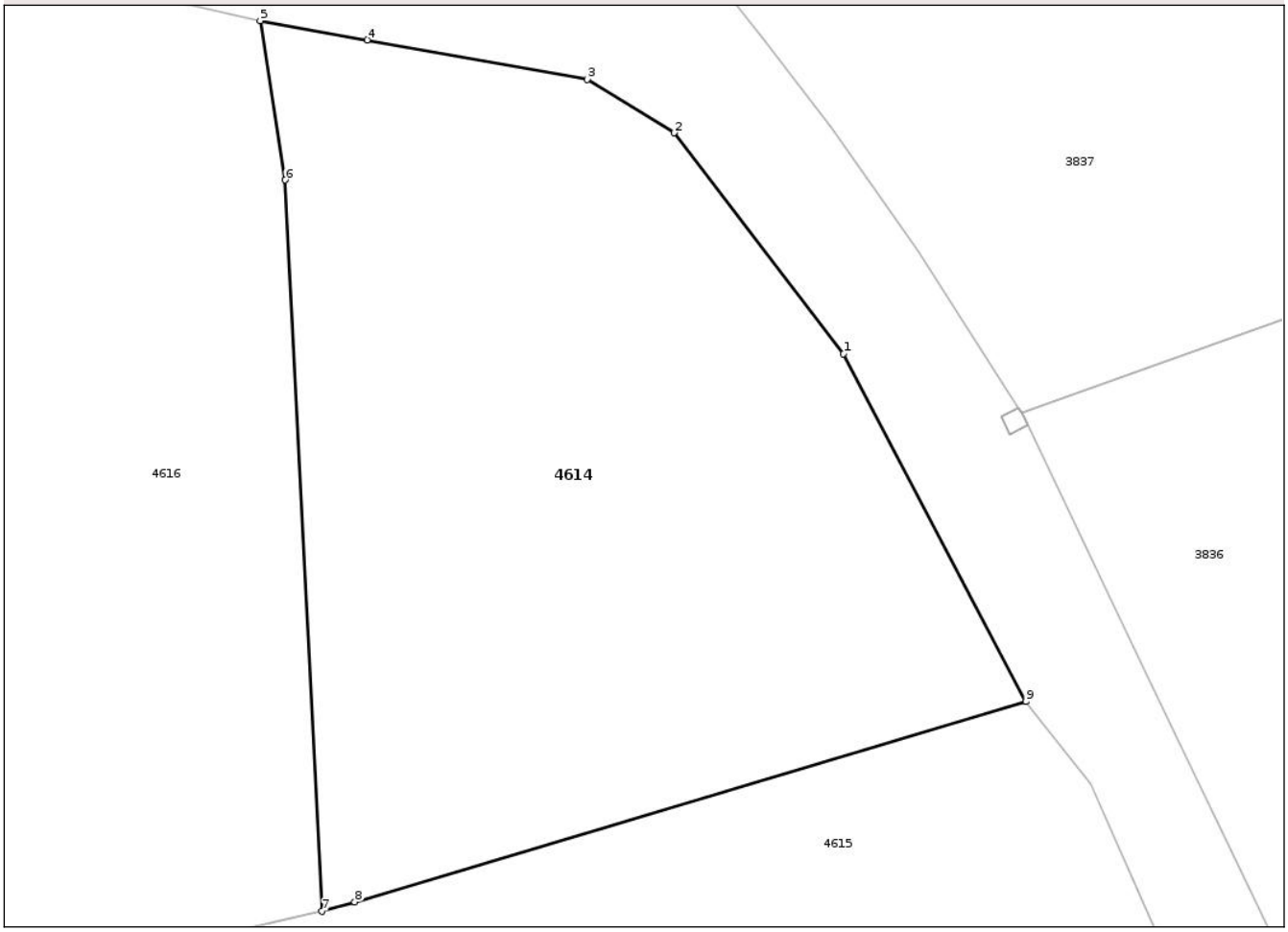

Date referitoare la teren

Crt	Categorie folosință	Intra vilan	Suprafaţa (mp)	Tarla	Parcelă	Nr. topo	Observaţii / Referinţe
1	arabil	DA	987	42	39	-	TARLA 42 IN ACT
2	arabil	NU	145	42	-	-	

Lungime Segmente
1) Valorile lungimilor segmentelor sunt obţinute din proiecţie în plan.

Punct început	X / Y	Punct sfârşit	X / Y	Lungime segment (** (m)
1	444.041,781 369.692,946	2	444.033,051 369.704,308	14.329
2	444.033,051 369.704,308	3	444.028,588 369.707,064	5.245
3	444.028,588 369.707,064	4	444.017,256 369.709,097	11.513
4	444.017,256 369.709,097	5	444.011,757 369.710,083	5.587

Document care conține date cu caracter personal, protejat de prevederile Regulamentului (UE) nr. 679/2016 și Legii 190/2018

Punct început	X / Y	Punct sfârşit	X / Y	Lungime segment (** (m)
5	444.011,757 369.710,083	6	444.013,04 369.701,883	8.3
6	444.013,04 369.701,883	7	444.014,947 369.664,253	37.678
7	444.014,947 369.664,253	8	444.016,624 369.664,733	1.744
8	444.016,624 369.664,733	9	444.051,167 369.675,049	36.051
9	444.051,167 369.675,049	1	444.041,781 369.692,946	20.209

** Lungimile segmentelor sunt determinate în planul de proiecţie Stereo 70 şi sunt rotunjite la 1 milimetru.
*** Distanţa dintre puncte este formată din segmente cumulate ce sunt mai mici decât valoarea 1 milimetru.

DATE DESPRE IMOBILUL NR. 4615

Oficiul de Cadastru şi Publicitate Imobiliară VALCEA
Biroul de Cadastru şi Publicitate Imobiliară Ramnicu Valcea

A. Partea I. Descrierea imobilului

TEREN Necunoscut

Adresa: Loc. Dragoesti, Str Maidanului, Nr. 15, Jud. Valcea

Nr. Crt	Nr cadastral Nr. topografic	Suprafaţa* (mp)	Observaţii / Referinţe
A1		Din acte: 727 Masurata: 781	Sector cadastral:20 Teren imprejmuit;

B. Partea II. Proprietari şi acte

Inscrieri privitoare la dreptul de proprietate şi alte drepturi reale		Referinţe
/		
Act Administrativ nr. 313/50857, din 11/03/1997 emis de CJSDPAT VALCEA (TITLU DE PROPRIETATE;);		
B1	Intabulare, drept de PROPRIETATE, dobandit prin Reconstituire, cota actuala 1/1, cota initiala 1/1	A1
	1) **VANT GR. ILIE**, LIPSA CNP;	

C. Partea III. SARCINI .

Inscrieri privind dezmembramintele dreptului de proprietate, drepturi reale de garanţie şi sarcini	Referinţe
NU SUNT	

Document care conține date cu caracter personal, protejat de prevederile Regulamentului (UE) nr. 679/2016 și Legii 190/2018

Anexa Nr. 1 La Partea I

Teren

Nr cadastral	Suprafaţa (mp)*	Observaţii / Referinţe
	Din acte: 727 Masurata: 781	

* Suprafaţa este determinată in planul de proiecţie Stereo 70.

DETALII LINIARE IMOBIL

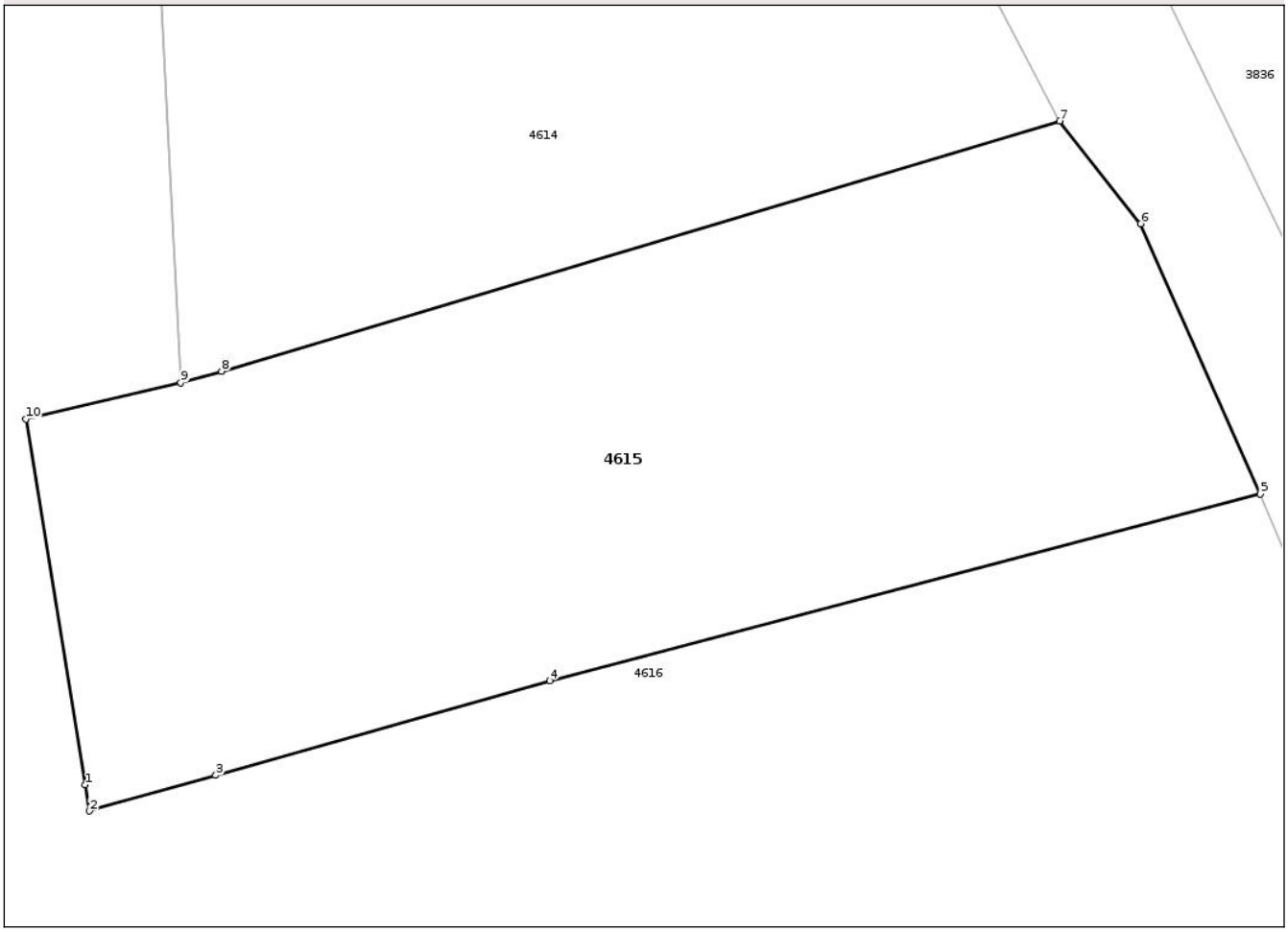

Date referitoare la teren

Crt	Categorie folosinţă	Intra vilan	Suprafaţa (mp)	Tarla	Parcelă	Nr. topo	Observaţii / Referinţe
1	arabil	DA	670	42	1136, 1137	-	
2	arabil	NU	111	42	-	-	

Lungime Segmente
1) Valorile lungimilor segmentelor sunt obţinute din proiecţie în plan.

Punct început	X / Y	Punct sfârşit	X / Y	Lungime segment (** (m)
1	444.011,003 369.647,68	2	444.011,178 369.646,6	1.094
2	444.011,178 369.646,6	3	444.016,387 369.648,072	5.413
3	444.016,387 369.648,072	4	444.030,156 369.651,964	14.308
4	444.030,156 369.651,964	5	444.059,442 369.659,665	30.282

Document care conține date cu caracter personal, protejat de prevederile Regulamentului (UE) nr. 679/2016 și Legii 190/2018

Punct început	X / Y	Punct sfârşit	X / Y	Lungime segment (** (m)
5	444.059,442 369.659,665	6	444.054,51 369.670,808	12.186
6	444.054,51 369.670,808	7	444.051,167 369.675,049	5.4
7	444.051,167 369.675,049	8	444.016,624 369.664,733	36.051
8	444.016,624 369.664,733	9	444.014,947 369.664,253	1.744
9	444.014,947 369.664,253	10	444.008,56 369.662,761	6.559
10	444.008,56 369.662,761	1	444.011,003 369.647,68	15.278

** Lungimile segmentelor sunt determinate în planul de proiecţie Stereo 70 şi sunt rotunjite la 1 milimetru.
*** Distanţa dintre puncte este formată din segmente cumulate ce sunt mai mici decât valoarea 1 milimetru.

Document care conține date cu caracter personal, protejat de prevederile Regulamentului (UE) nr. 679/2016 și Legii 190/2018

DATE DESPRE IMOBILUL NR. 4616

Oficiul de Cadastru şi Publicitate Imobiliară VALCEA
Biroul de Cadastru şi Publicitate Imobiliară Ramnicu Valcea

A. Partea I. Descrierea imobilului

TEREN Necunoscut

Adresa: Loc. Dragoesti, Str Maidanului, Nr. 13, Jud. Valcea

Nr. Crt	Nr cadastral Nr. topografic	Suprafaţa* (mp)	Observaţii / Referinţe
A1		3.544	Sector cadastral:20 Teren neimprejmuit;

B. Partea II. Proprietari şi acte

Inscrieri privitoare la dreptul de proprietate şi alte drepturi reale		Referinţe
/		
Act Normativ nr. 7, din 13/03/1996 emis de PARLAMENTUL ROMÂNIEI (LEGE; ,art.13);		
B1	Inscrierea posesiei, drept de PROPRIETATE, dobandit prin Lege, cota actuala 1/1, cota initiala 1/1	A1
	1) **NEIDENTIFICAT NEIDENTIFICAT**	
B2	Se notează mențiunea de proprietar neidentificat.	A1

C. Partea III. SARCINI .

Inscrieri privind dezmembramintele dreptului de proprietate, drepturi reale de garanţie şi sarcini	Referinţe
NU SUNT	

Document care conține date cu caracter personal, protejat de prevederile Regulamentului (UE) nr. 679/2016 și Legii 190/2018

Anexa Nr. 1 La Partea I

Teren

Nr cadastral	Suprafaţa (mp)*	Observaţii / Referinţe
	3.544	

* Suprafaţa este determinată in planul de proiecţie Stereo 70.

DETALII LINIARE IMOBIL

Date referitoare la teren

Crt	Categorie folosință	Intra vilan	Suprafaţa (mp)	Tarla	Parcelă	Nr. topo	Observaţii / Referinţe
1	curti constructii	DA	441	42	-	-	
2	faneata	DA	815	42	-	-	
3	faneata	NU	765	42	-	-	
4	arabil	NU	1.523	42	-	-	

Date referitoare la construcţii

Crt	Număr	Destinaţie construcţie	Supraf. (mp)	Situaţie juridică	Observaţii / Referinţe
A1.1	-C1	constructii de locuinte	Din acte: 0 Masurata: 46	Fara acte	Nr. niveluri:1; S. construita la sol:46 mp; S. construita desfasurata:46 mp;

Lungime Segmente

1) Valorile lungimilor segmentelor sunt obţinute din proiecţie în plan.

Punct început	X / Y	Punct sfârşit	X / Y	Lungime segment (** (m)
1	443.989,792 369.645,002	2	443.990,942 369.634,056	11.006

Punct început	X / Y	Punct sfârşit	X / Y	Lungime segment (** (m)
2	443.990,942 369.634,056	3	443.991,763 369.629,369	4.758

Document care conține date cu caracter personal, protejat de prevederile Regulamentului (UE) nr. 679/2016 și Legii 190/2018

Punct început	X / Y	Punct sfârşit	X / Y	Lungime segment (** (m)
3	443.991,763 369.629,369	4	443.993,81 369.617,682	11.865
5	443.994,407 369.610,459	6	444.002,949 369.611,309	8.584
7	444.009,108 369.612,662	8	444.007,591 369.620,389	7.875
9	444.016,016 369.622,044	10	444.035,872 369.626,968	20.457
11	444.069,01 369.636,64	12	444.059,442 369.659,665	24.934
13	444.030,156 369.651,964	14	444.016,387 369.648,072	14.308
15	444.011,178 369.646,6	16	444.011,003 369.647,68	1.094
17	444.008,56 369.662,761	18	444.014,947 369.664,253	6.559
19	444.013,04 369.701,883	20	444.011,757 369.710,083	8.3
21	443.999,426 369.712,914	22	443.992,739 369.713,624	6.725
23	443.989,106 369.713,462	24	443.989,638 369.693,908	19.561
25	443.989,963 369.678,54	26	443.989,576 369.674,248	4.309
27	443.990,236 369.654,091	1	443.989,792 369.645,002	9.1

Punct început	X / Y	Punct sfârşit	X / Y	Lungime segment (** (m)
4	443.993,81 369.617,682	5	443.994,407 369.610,459	7.248
6	444.002,949 369.611,309	7	444.009,108 369.612,662	6.306
8	444.007,591 369.620,389	9	444.016,016 369.622,044	8.586
10	444.035,872 369.626,968	11	444.069,01 369.636,64	34.521
12	444.059,442 369.659,665	13	444.030,156 369.651,964	30.282
14	444.016,387 369.648,072	15	444.011,178 369.646,6	5.413
16	444.011,003 369.647,68	17	444.008,56 369.662,761	15.278
18	444.014,947 369.664,253	19	444.013,04 369.701,883	37.678
20	444.011,757 369.710,083	21	443.999,426 369.712,914	12.652
22	443.992,739 369.713,624	23	443.989,106 369.713,462	3.637
24	443.989,638 369.693,908	25	443.989,963 369.678,54	15.371
26	443.989,576 369.674,248	27	443.990,236 369.654,091	20.168

** Lungimile segmentelor sunt determinate în planul de proiecţie Stereo 70 şi sunt rotunjite la 1 milimetru.
*** Distanţa dintre puncte este formată din segmente cumulate ce sunt mai mici decât valoarea 1 milimetru.

Document care conține date cu caracter personal, protejat de prevederile Regulamentului (UE) nr. 679/2016 și Legii 190/2018

DATE DESPRE IMOBILUL NR. 4617

Oficiul de Cadastru şi Publicitate Imobiliară VALCEA
Biroul de Cadastru şi Publicitate Imobiliară Ramnicu Valcea

A. Partea I. Descrierea imobilului

TEREN Necunoscut

Adresa: Loc. Dragoesti, Str Maidanului, Nr. 11, Jud. Valcea

Nr. Crt	Nr cadastral Nr. topografic	Suprafaţa* (mp)	Observaţii / Referinţe
A1		536	Sector cadastral:20 Teren neimprejmuit;

B. Partea II. Proprietari şi acte

Inscrieri privitoare la dreptul de proprietate şi alte drepturi reale		Referinţe
/		
Act Notarial nr. 545, din 20/06/2024 emis de BIN BORNEA EMANOIL (ACT DE PARTAJ VOLUNTAR;);		
B1	Intabulare, drept de PROPRIETATE, dobandit prin Iesire Din Indiviziune, cota actuala 1/1, cota initiala 1/1	A1
	1) **GHEORGHE IOANA**	

C. Partea III. SARCINI .

Inscrieri privind dezmembramintele dreptului de proprietate, drepturi reale de garanţie şi sarcini	Referinţe
NU SUNT	

Document care conține date cu caracter personal, protejat de prevederile Regulamentului (UE) nr. 679/2016 și Legii 190/2018

Anexa Nr. 1 La Partea I

Teren

Nr cadastral	Suprafaţa (mp)*	Observaţii / Referinţe
	536	

* Suprafaţa este determinată in planul de proiecţie Stereo 70.

DETALII LINIARE IMOBIL

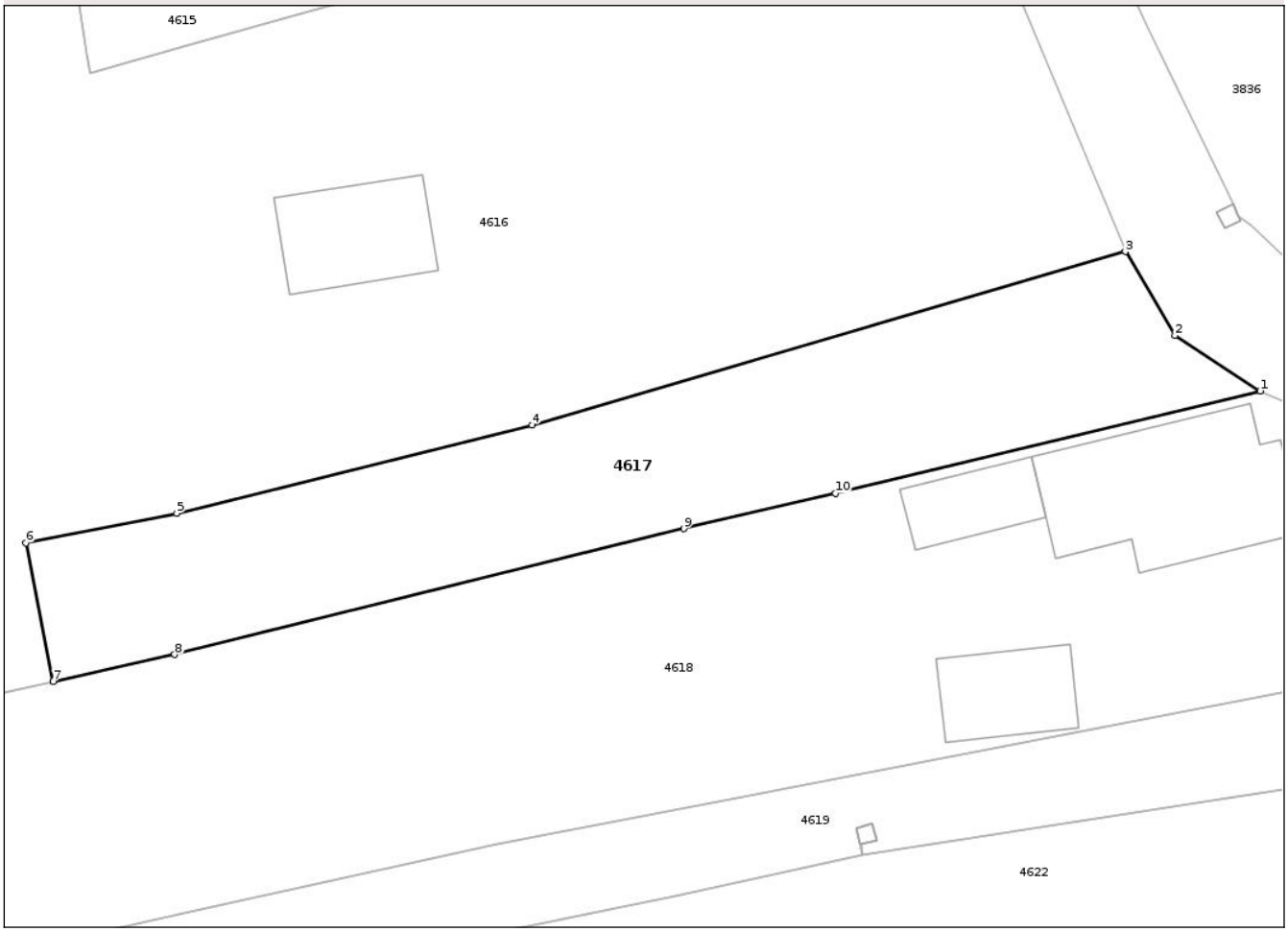

Date referitoare la teren

Crt	Categorie folosință	Intra vilan	Suprafaţa (mp)	Tarla	Parcelă	Nr. topo	Observaţii / Referinţe
1	faneata	DA	475	42	1142	-	TARLA 42 IN ACT
2	faneata	NU	61	42	1142	-	

Lungime Segmente
1) Valorile lungimilor segmentelor sunt obţinute din proiecţie în plan.

Punct început	X / Y	Punct sfârşit	X / Y	Lungime segment (** (m)
1	444.076,551 369.628,865	2	444.071,785 369.631,96	5.683
2	444.071,785 369.631,96	3	444.069,01 369.636,64	5.441
3	444.069,01 369.636,64	4	444.035,872 369.626,968	34.521
4	444.035,872 369.626,968	5	444.016,016 369.622,044	20.457

Document care conține date cu caracter personal, protejat de prevederile Regulamentului (UE) nr. 679/2016 și Legii 190/2018

Punct început	X / Y	Punct sfârşit	X / Y	Lungime segment (** (m)
5	444.016,016 369.622,044	6	444.007,591 369.620,389	8.586
6	444.007,591 369.620,389	7	444.009,108 369.612,662	7.875
7	444.009,108 369.612,662	8	444.015,904 369.614,155	6.958
8	444.015,904 369.614,155	9	444.044,348 369.621,179	29.298
9	444.044,348 369.621,179	10	444.052,823 369.623,158	8.703
10	444.052,823 369.623,158	1	444.076,551 369.628,865	24.405

** Lungimile segmentelor sunt determinate în planul de proiecţie Stereo 70 şi sunt rotunjite la 1 milimetru.
*** Distanţa dintre puncte este formată din segmente cumulate ce sunt mai mici decât valoarea 1 milimetru.

Document care conține date cu caracter personal, protejat de prevederile Regulamentului (UE) nr. 679/2016 și Legii 190/2018

DATE DESPRE IMOBILUL NR. 4618

Oficiul de Cadastru şi Publicitate Imobiliară VALCEA
Biroul de Cadastru şi Publicitate Imobiliară Ramnicu Valcea

A. Partea I. Descrierea imobilului

TEREN Necunoscut

Adresa: Loc. Dragoesti, Str Maidanului, Nr. 9, Jud. Valcea

Nr. Crt	Nr cadastral Nr. topografic	Suprafaţa* (mp)	Observaţii / Referinţe
A1		Din acte: 1.462 Masurata: 1.440	Sector cadastral:20 Teren imprejmuit;

Construcţii

Crt	Nr cadastral Nr. topografic	Adresa	Observaţii / Referinţe
A1.1	-C1	Loc. Dragoesti, Str Maidanului, Nr. 9, Jud. Valcea	Nr. niveluri:1; S. construita la sol:95 mp; S. construita desfasurata:95 mp;
A1.2	-C2	Loc. Dragoesti, Str Maidanului, Nr. 9, Jud. Valcea	Nr. niveluri:1; S. construita la sol:35 mp; S. construita desfasurata:35 mp;
A1.3	-C3	Loc. Dragoesti, Str Maidanului, Nr. 9, Jud. Valcea	Nr. niveluri:1; S. construita la sol:26 mp; S. construita desfasurata:26 mp;

B. Partea II. Proprietari şi acte

Inscrieri privitoare la dreptul de proprietate şi alte drepturi reale		Referinţe
/		
Act Notarial nr. 65, din 14/06/2023 emis de BIN MUNTEANU DANIELA-ILEANA (CERTIFICAT DE MOSTENITOR;);		
B1	Intabulare, drept de PROPRIETATE, dobandit prin Succesiune, cota actuala 1/2, cota initiala 1/2	A1
	1) **BARBU CONSTANTIN**	
Act Notarial nr. 649, din 28/06/2023 emis de BIN MUNTEANU DANIELA-ILEANA (ACT DE PARTAJ VOLUNTAR;);		
B2	Intabulare, drept de PROPRIETATE, dobandit prin Iesire Din Indiviziune, cota actuala 1/2, cota initiala 1/2	A1
	1) **BARBU CONSTANTIN**	
Act Administrativ nr. 3683, din 11/07/2025 emis de PRIMARIA COMUNEI DRAGOESTI (ADEVERINTA;);		
B3	Intabulare, drept de PROPRIETATE, dobandit prin Construire, cota actuala 1/1, cota initiala 1/1	A1.1, A1.2, A1.3
	1) **BARBU CONSTANTIN**	

C. Partea III. SARCINI .

Inscrieri privind dezmembramintele dreptului de proprietate, drepturi reale de garanţie şi sarcini	Referinţe
NU SUNT	

Document care conține date cu caracter personal, protejat de prevederile Regulamentului (UE) nr. 679/2016 și Legii 190/2018

Anexa Nr. 1 La Partea I

Teren

Nr cadastral	Suprafaţa (mp)*	Observaţii / Referinţe
	Din acte: 1.462 Masurata: 1.440	

* Suprafaţa este determinată in planul de proiecţie Stereo 70.

DETALII LINIARE IMOBIL

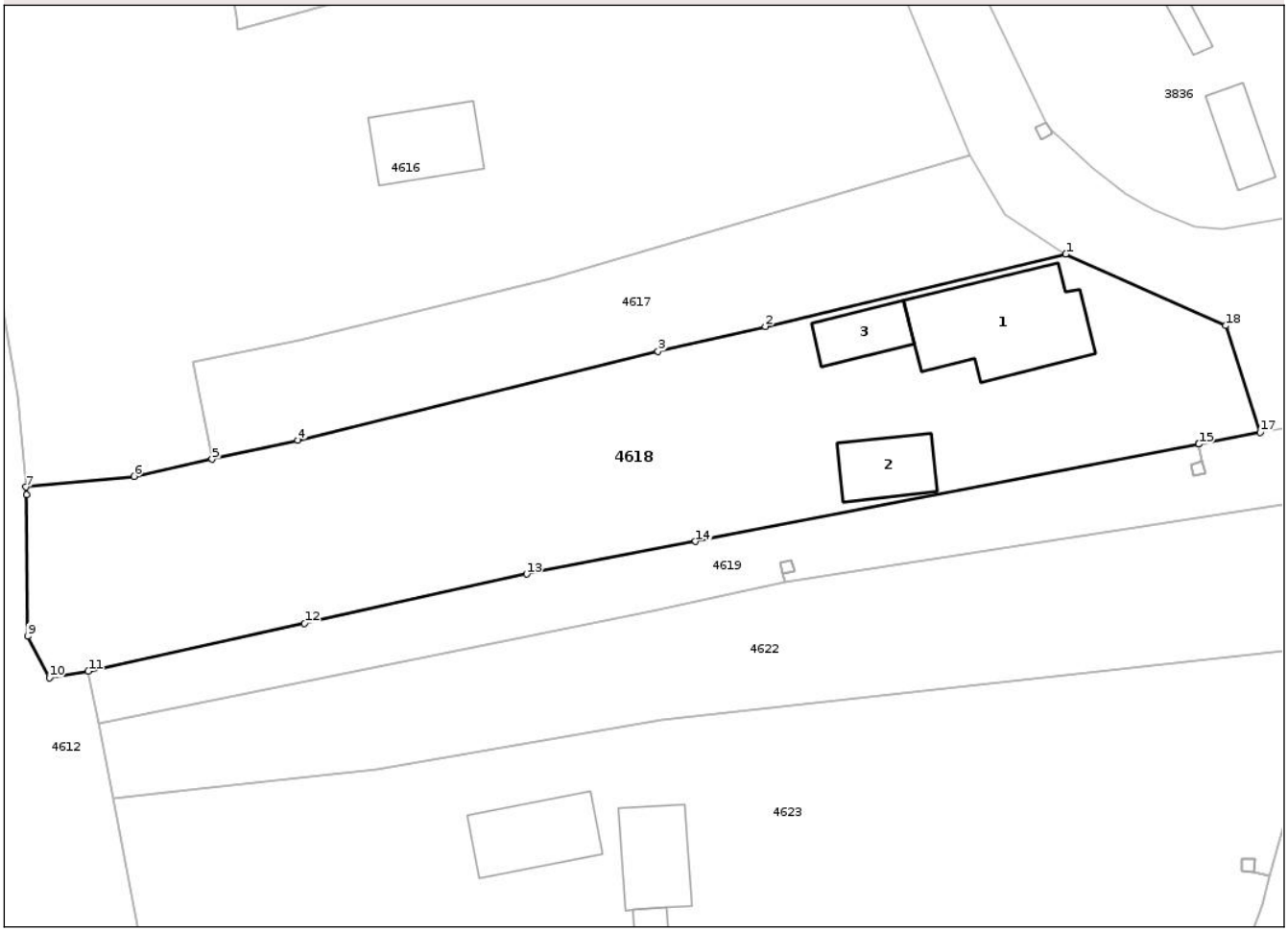

Date referitoare la teren

Crt	Categorie folosinţă	Intra vilan	Suprafaţa (mp)	Tarla	Parcelă	Nr. topo	Observaţii / Referinţe
1	curti constructii	DA	678	48	1147	-	
2	faneata	DA	448	48	1144, 1145, 1146	-	
3	faneata	NU	314	48	1144, 1145, 1146	-	

Date referitoare la construcţii

Crt	Număr	Destinaţie construcţie	Supraf. (mp)	Situaţie juridică	Observaţii / Referinţe
A1.1	-C1	constructii de locuinte	95	Cu acte	Nr. niveluri:1; S. construita la sol:95 mp; S. construita desfasurata:95 mp;
A1.2	-C2	constructii anexa	35	Cu acte	Nr. niveluri:1; S. construita la sol:35 mp; S. construita desfasurata:35 mp;
A1.3	-C3	constructii anexa	26	Cu acte	Nr. niveluri:1; S. construita la sol:26 mp; S. construita desfasurata:26 mp;

Document care conține date cu caracter personal, protejat de prevederile Regulamentului (UE) nr. 679/2016 și Legii 190/2018

Lungime Segmente
1) Valorile lungimilor segmentelor sunt obţinute din proiecţie în plan.

Punct început	X / Y	Punct sfârşit	X / Y	Lungime segment (** (m)
1	444.076,551 369.628,865	2	444.052,823 369.623,158	24.405
2	444.052,823 369.623,158	3	444.044,348 369.621,179	8.703
3	444.044,348 369.621,179	4	444.015,904 369.614,155	29.298
4	444.015,904 369.614,155	5	444.009,108 369.612,662	6.958
5	444.009,108 369.612,662	6	444.002,949 369.611,309	6.306
6	444.002,949 369.611,309	7	443.994,407 369.610,459	8.584
7	443.994,407 369.610,459	8	443.994,458 369.609,841	0.62
8	443.994,458 369.609,841	9	443.994,549 369.598,691	11.15
9	443.994,549 369.598,691	10	443.996,247 369.595,395	3.708
10	443.996,247 369.595,395	11	443.999,337 369.595,913	3.133
11	443.999,337 369.595,913	12	444.016,431 369.599,704	17.509
12	444.016,431 369.599,704	13	444.033,962 369.603,592	17.957
13	444.033,962 369.603,592	14	444.047,298 369.606,17	13.583
14	444.047,298 369.606,17	15	444.087,053 369.613,857	40.491
15	444.087,053 369.613,857	16	444.087,059 369.613,858	0.006
16	444.087,059 369.613,858	17	444.091,916 369.614,797	4.947
17	444.091,916 369.614,797	18	444.089,178 369.623,207	8.844
18	444.089,178 369.623,207	1	444.076,551 369.628,865	13.837

** Lungimile segmentelor sunt determinate în planul de proiecţie Stereo 70 şi sunt rotunjite la 1 milimetru.
*** Distanţa dintre puncte este formată din segmente cumulate ce sunt mai mici decât valoarea 1 milimetru.

Document care conține date cu caracter personal, protejat de prevederile Regulamentului (UE) nr. 679/2016 și Legii 190/2018

DATE DESPRE IMOBILUL NR. 4619

Oficiul de Cadastru şi Publicitate Imobiliară VALCEA
Biroul de Cadastru şi Publicitate Imobiliară Ramnicu Valcea

A. Partea I. Descrierea imobilului

TEREN Necunoscut

Adresa: Loc. Dragoesti, Str Maidanului, Jud. Valcea

Nr. Crt	Nr cadastral Nr. topografic	Suprafaţa* (mp)	Observaţii / Referinţe
A1		509	Sector cadastral:20 Teren neimprejmuit;

B. Partea II. Proprietari şi acte

Inscrieri privitoare la dreptul de proprietate şi alte drepturi reale		Referinţe
/		
Act Normativ nr. 7, din 13/03/1996 emis de PARLAMENTUL ROMÂNIEI (LEGE; ,art.13);		
B1	Inscrierea posesiei, drept de PROPRIETATE, dobandit prin Lege, cota actuala 1/1, cota initiala 1/1	A1
	1) **NEIDENTIFICAT NEIDENTIFICAT**	
B2	Se notează mențiunea de proprietar neidentificat.	A1

C. Partea III. SARCINI .

Inscrieri privind dezmembramintele dreptului de proprietate, drepturi reale de garanţie şi sarcini	Referinţe
NU SUNT	

Document care conține date cu caracter personal, protejat de prevederile Regulamentului (UE) nr. 679/2016 și Legii 190/2018

Anexa Nr. 1 La Partea I

Teren

Nr cadastral	Suprafaţa (mp)*	Observaţii / Referinţe
	509	

* Suprafaţa este determinată in planul de proiecţie Stereo 70.

DETALII LINIARE IMOBIL

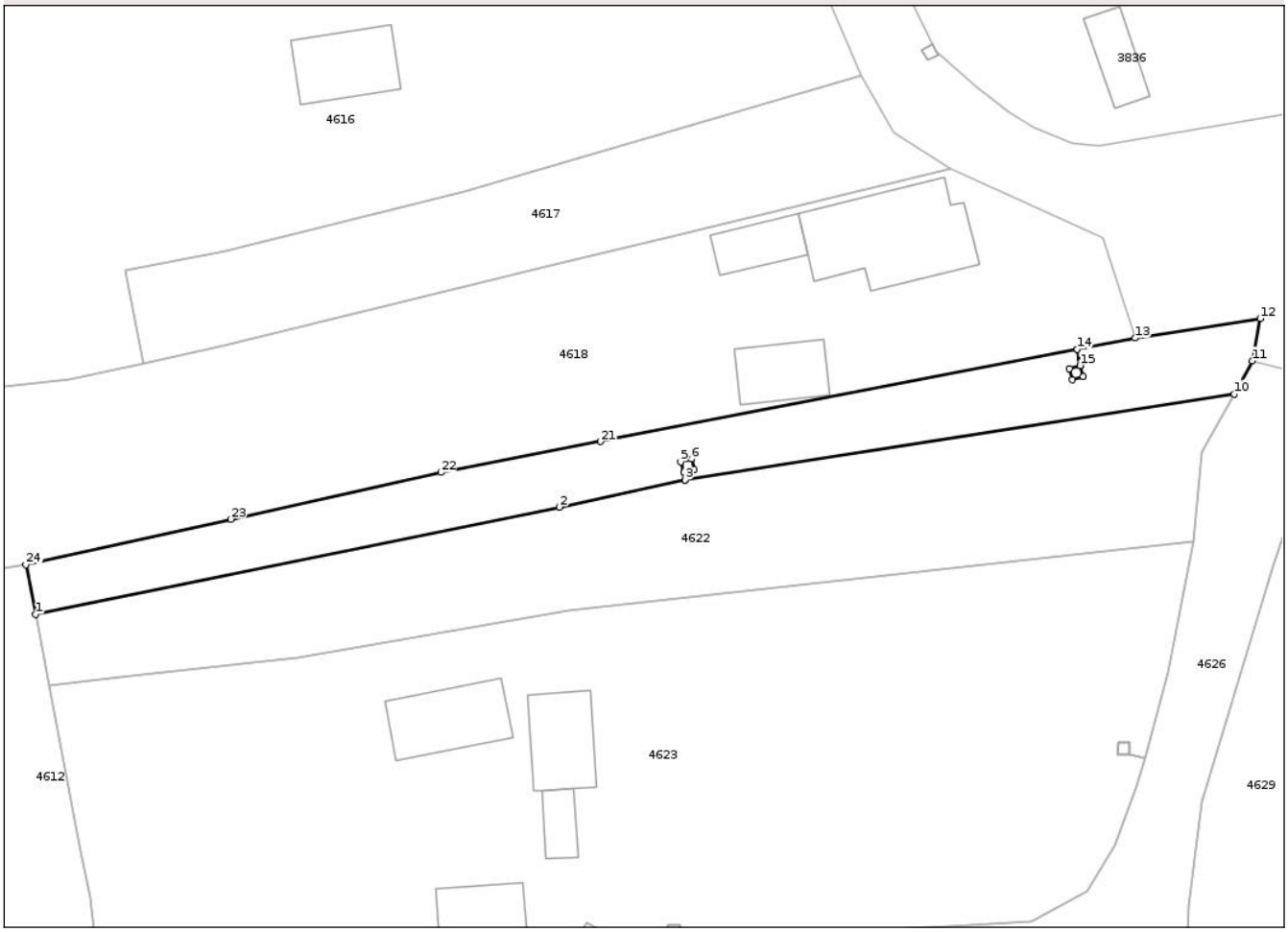

Date referitoare la teren

Crt	Categorie folosință	Intra vilan	Suprafaţa (mp)	Tarla	Parcelă	Nr. topo	Observaţii / Referinţe
1	curti constructii	DA	433	48	-	-	canal
2	curti constructii	NU	76	48	-	-	canal

Lungime Segmente

1) Valorile lungimilor segmentelor sunt obţinute din proiecţie în plan.

Punct început	X / Y	Punct sfârşit	X / Y	Lungime segment (** (m)
1	444.000,137 369.591,764	2	444.043,855 369.600,707	44.623
3	444.054,35 369.602,955	4	444.054,22 369.603,591	0.649
5	444.053,985 369.604,486	6	444.054,881 369.604,721	0.926
7	444.055,119 369.603,814	8	444.054,226 369.603,592	0.92

Punct început	X / Y	Punct sfârşit	X / Y	Lungime segment (** (m)
2	444.043,855 369.600,707	3	444.054,35 369.602,955	10.733
4	444.054,22 369.603,591	5	444.053,985 369.604,486	0.925
6	444.054,881 369.604,721	7	444.055,119 369.603,814	0.938
8	444.054,226 369.603,592	9	444.054,356 369.602,956	0.649

Document care conține date cu caracter personal, protejat de prevederile Regulamentului (UE) nr. 679/2016 și Legii 190/2018

Punct început	X / Y	Punct sfârşit	X / Y	Lungime segment (** (m)
9	444.054,356 369.602,956	10	444.100,178 369.610,132	46.38
11	444.101,709 369.612,893	12	444.102,344 369.616,423	3.587
13	444.091,916 369.614,797	14	444.087,059 369.613,858	4.947
15	444.087,316 369.612,498	16	444.087,58 369.611,598	0.938
17	444.086,688 369.611,348	18	444.086,427 369.612,236	0.926
19	444.087,31 369.612,496	20	444.087,053 369.613,857	1.385
21	444.047,298 369.606,17	22	444.033,962 369.603,592	13.583
23	444.016,431 369.599,704	24	443.999,337 369.595,913	17.509

Punct început	X / Y	Punct sfârşit	X / Y	Lungime segment (** (m)
10	444.100,178 369.610,132	11	444.101,709 369.612,893	3.157
12	444.102,344 369.616,423	13	444.091,916 369.614,797	10.554
14	444.087,059 369.613,858	15	444.087,316 369.612,498	1.384
16	444.087,58 369.611,598	17	444.086,688 369.611,348	0.926
18	444.086,427 369.612,236	19	444.087,31 369.612,496	0.92
20	444.087,053 369.613,857	21	444.047,298 369.606,17	40.491
22	444.033,962 369.603,592	23	444.016,431 369.599,704	17.957
24	443.999,337 369.595,913	1	444.000,137 369.591,764	4.225

** Lungimile segmentelor sunt determinate în planul de proiecţie Stereo 70 şi sunt rotunjite la 1 milimetru.
*** Distanţa dintre puncte este formată din segmente cumulate ce sunt mai mici decât valoarea 1 milimetru.

Document care conține date cu caracter personal, protejat de prevederile Regulamentului (UE) nr. 679/2016 și Legii 190/2018

DATE DESPRE IMOBILUL NR. 4620

Oficiul de Cadastru şi Publicitate Imobiliară VALCEA
Biroul de Cadastru şi Publicitate Imobiliară Ramnicu Valcea

A. Partea I. Descrierea imobilului

TEREN Intravilan

Adresa: Loc. Dragoesti, Jud. Valcea

Nr. Crt	Nr cadastral Nr. topografic	Suprafaţa* (mp)	Observaţii / Referinţe
A1		1	Sector cadastral:20 Teren neimprejmuit;

Construcţii

Crt	Nr cadastral Nr. topografic	Adresa	Observaţii / Referinţe
A1.1	-C1	Loc. Dragoesti, Jud. Valcea	Nr. niveluri:1; S. construita la sol:1 mp; S. construita desfasurata:1 mp; stalp

B. Partea II. Proprietari şi acte

Inscrieri privitoare la dreptul de proprietate şi alte drepturi reale		Referinţe
/		
Act Normativ nr. 1705, din 29/11/2006 emis de GUVERNUL ROMANIEI (; LEGEA NR. 123/10.07.2012 EMISA DE PARLAMENTUL ROMANIEI);		
B1	Intabulare, drept de PROPRIETATE, dobandit prin Lege, cota actuala 1/1, cota initiala 1/1	A1, A1.1
	1) **STATUL ROMAN**, CIF:9999999999999, DOMENIUL PUBLICIipsă CUI;	
Act Administrativ nr. 6, din 20/06/2005 emis de MINISTERUL ECONOMIEI SI COMERTULUI (CONTRACT DE CONCESIUNE;);		
B2	Intabulare, drept de CONCESIUNE, cota actuala 1/1, cota initiala 1/1	A1.1
	1) **DISTRIBUTIE ENERGIE OLTENIA SA**, CIF:14491102	

C. Partea III. SARCINI .

Inscrieri privind dezmembramintele dreptului de proprietate, drepturi reale de garanţie şi sarcini	Referinţe
NU SUNT	

Document care conține date cu caracter personal, protejat de prevederile Regulamentului (UE) nr. 679/2016 și Legii 190/2018

Anexa Nr. 1 La Partea I

Teren

Nr cadastral	Suprafaţa (mp)*	Observaţii / Referinţe
	1	

* Suprafaţa este determinată in planul de proiecţie Stereo 70.

DETALII LINIARE IMOBIL

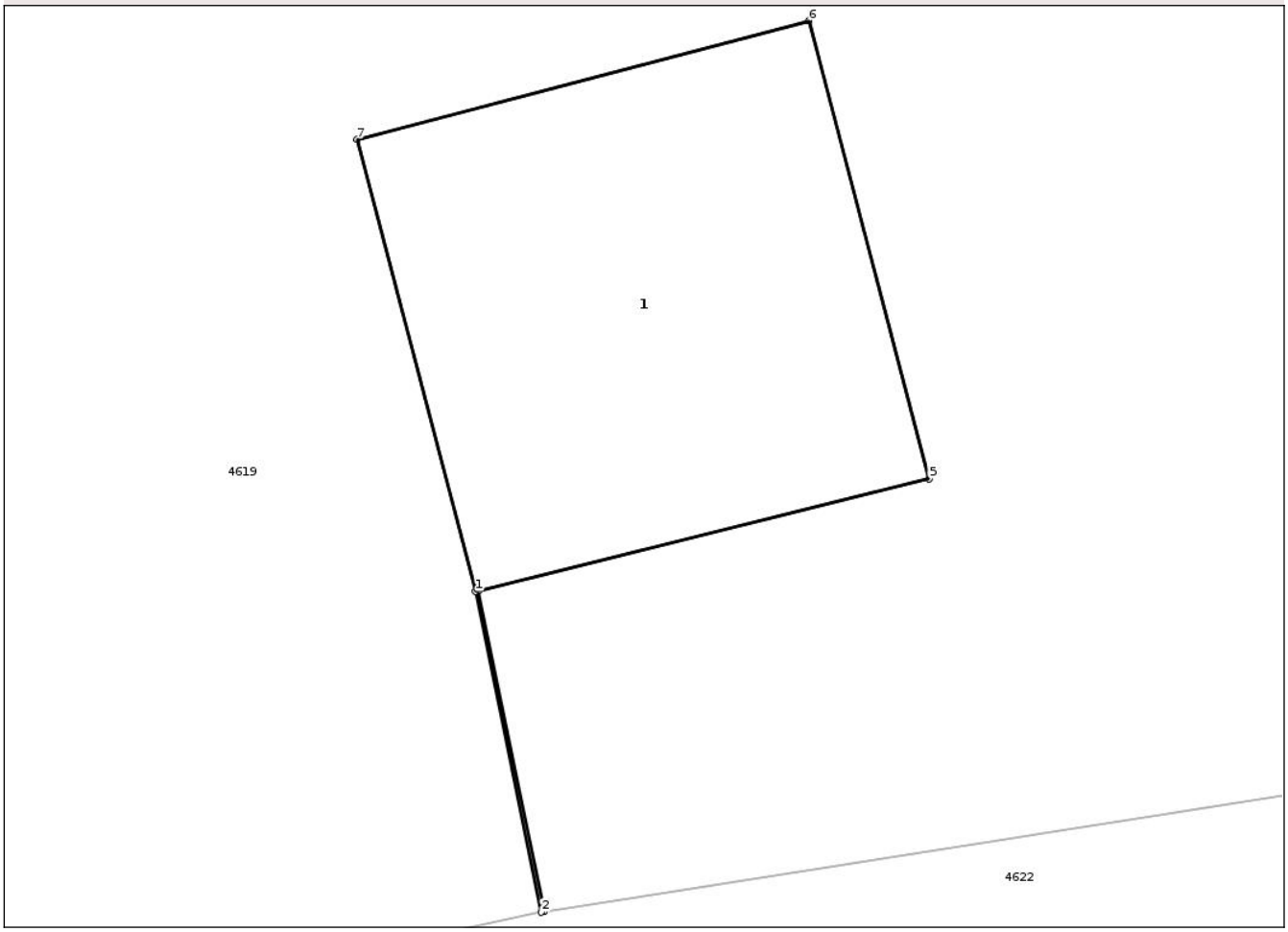

Date referitoare la teren

Crt	Categorie folosință	Intra vilan	Suprafaţa (mp)	Tarla	Parcelă	Nr. topo	Observaţii / Referinţe
1	curti constructii	DA	1	48	-	-	

Date referitoare la construcţii

Crt	Număr	Destinaţie construcţie	Supraf. (mp)	Situaţie juridică	Observaţii / Referinţe
A1.1	-C1	constructii industriale si edilitare	1	Cu acte	Nr. niveluri:1; S. construita la sol:1 mp; S. construita desfasurata:1 mp; stalp

Lungime Segmente
1) Valorile lungimilor segmentelor sunt obţinute din proiecţie în plan.

Punct început	X / Y	Punct sfârşit	X / Y	Lungime segment (** (m)
1	444.054,22 369.603,591	2	444.054,35 369.602,955	0.649
2	444.054,35 369.602,955	3	444.054,356 369.602,956	0.006
3	444.054,356 369.602,956	4	444.054,226 369.603,592	0.649

Document care conține date cu caracter personal, protejat de prevederile Regulamentului (UE) nr. 679/2016 și Legii 190/2018

Punct început	X / Y	Punct sfârşit	X / Y	Lungime segment (** (m)
4	444.054,226 369.603,592	5	444.055,119 369.603,814	0.92
5	444.055,119 369.603,814	6	444.054,881 369.604,721	0.938
6	444.054,881 369.604,721	7	444.053,985 369.604,486	0.926
7	444.053,985 369.604,486	1	444.054,22 369.603,591	0.925

** Lungimile segmentelor sunt determinate în planul de proiecţie Stereo 70 şi sunt rotunjite la 1 milimetru.
*** Distanţa dintre puncte este formată din segmente cumulate ce sunt mai mici decât valoarea 1 milimetru.

Document care conține date cu caracter personal, protejat de prevederile Regulamentului (UE) nr. 679/2016 și Legii 190/2018

DATE DESPRE IMOBILUL NR. 4621

Oficiul de Cadastru şi Publicitate Imobiliară VALCEA
Biroul de Cadastru şi Publicitate Imobiliară Ramnicu Valcea

A. Partea I. Descrierea imobilului

TEREN Intravilan

Adresa: Loc. Dragoesti, Jud. Valcea

Nr. Crt	Nr cadastral Nr. topografic	Suprafaţa* (mp)	Observaţii / Referinţe
A1		1	Sector cadastral:20 Teren neimprejmuit;

Construcţii

Crt	Nr cadastral Nr. topografic	Adresa	Observaţii / Referinţe
A1.1	-C1	Loc. Dragoesti, Jud. Valcea	Nr. niveluri:1; S. construita la sol:1 mp; S. construita desfasurata:1 mp; stalp

B. Partea II. Proprietari şi acte

Inscrieri privitoare la dreptul de proprietate şi alte drepturi reale		Referinţe
/		
Act Normativ nr. 1705, din 29/11/2006 emis de GUVERNUL ROMANIEI (; LEGEA NR. 123/10.07.2012 EMISA DE PARLAMENTUL ROMANIEI);		
B1	Intabulare, drept de PROPRIETATE, dobandit prin Lege, cota actuala 1/1, cota initiala 1/1	A1, A1.1
	1) **STATUL ROMAN**, CIF:9999999999999, DOMENIUL PUBLICIipsă CUI;	
Act Administrativ nr. 6, din 20/06/2005 emis de MINISTERUL ECONOMIEI SI COMERTULUI (CONTRACT DE CONCESIUNE;);		
B2	Intabulare, drept de CONCESIUNE, cota actuala 1/1, cota initiala 1/1	A1.1
	1) **DISTRIBUTIE ENERGIE OLTENIA SA**, CIF:14491102	

C. Partea III. SARCINI .

Inscrieri privind dezmembramintele dreptului de proprietate, drepturi reale de garanţie şi sarcini	Referinţe
NU SUNT	

Document care conține date cu caracter personal, protejat de prevederile Regulamentului (UE) nr. 679/2016 și Legii 190/2018

Anexa Nr. 1 La Partea I

Teren

Nr cadastral	Suprafaţa (mp)*	Observaţii / Referinţe
	1	

* Suprafaţa este determinată in planul de proiecţie Stereo 70.

DETALII LINIARE IMOBIL

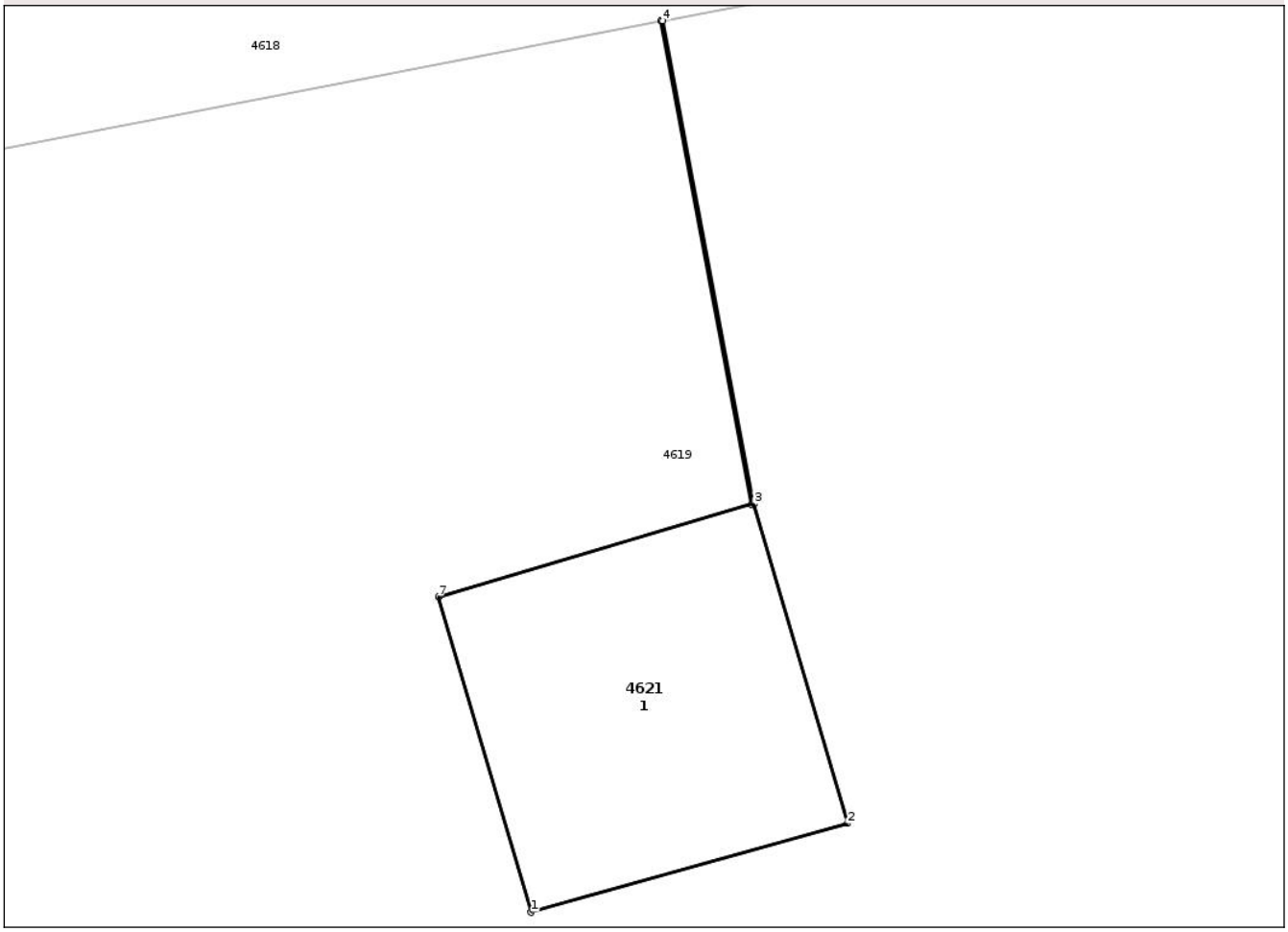

Date referitoare la teren

Crt	Categorie folosinţă	Intra vilan	Suprafaţa (mp)	Tarla	Parcelă	Nr. topo	Observaţii / Referinţe
1	curti constructii	DA	1	48	-	-	

Date referitoare la construcţii

Crt	Număr	Destinaţie construcţie	Supraf. (mp)	Situaţie juridică	Observaţii / Referinţe
A1.1	-C1	constructii industriale si edilitare	1	Cu acte	Nr. niveluri:1; S. construita la sol:1 mp; S. construita desfasurata:1 mp; stalp

Lungime Segmente
1) Valorile lungimilor segmentelor sunt obţinute din proiecţie în plan.

Punct început	X / Y	Punct sfârşit	X / Y	Lungime segment (** (m)
1	444.086,688 369.611,348	2	444.087,58 369.611,598	0.926
2	444.087,58 369.611,598	3	444.087,316 369.612,498	0.938
3	444.087,316 369.612,498	4	444.087,059 369.613,858	1.384

Document care conține date cu caracter personal, protejat de prevederile Regulamentului (UE) nr. 679/2016 și Legii 190/2018

Punct început	X / Y	Punct sfârşit	X / Y	Lungime segment (** (m)
4	444.087,059 369.613,858	5	444.087,053 369.613,857	0.006
5	444.087,053 369.613,857	6	444.087,31 369.612,496	1.385
6	444.087,31 369.612,496	7	444.086,427 369.612,236	0.92
7	444.086,427 369.612,236	1	444.086,688 369.611,348	0.926

** Lungimile segmentelor sunt determinate în planul de proiecţie Stereo 70 şi sunt rotunjite la 1 milimetru.
*** Distanţa dintre puncte este formată din segmente cumulate ce sunt mai mici decât valoarea 1 milimetru.

Document care conține date cu caracter personal, protejat de prevederile Regulamentului (UE) nr. 679/2016 și Legii 190/2018

DATE DESPRE IMOBILUL NR. 4622

Oficiul de Cadastru şi Publicitate Imobiliară VALCEA
Biroul de Cadastru şi Publicitate Imobiliară Ramnicu Valcea

A. Partea I. Descrierea imobilului

TEREN Necunoscut

Adresa: Loc. Dragoesti, Str Maidanului, Nr. 7, Jud. Valcea

Nr. Crt	Nr cadastral Nr. topografic	Suprafaţa* (mp)	Observaţii / Referinţe
A1		900	Sector cadastral:20 Teren neimprejmuit;

B. Partea II. Proprietari şi acte

Inscrieri privitoare la dreptul de proprietate şi alte drepturi reale		Referinţe
/		
Act Administrativ nr. 263/28735, din 15/11/1996 emis de CJSDPAT VALCEA (TITLU DE PROPRIETATE;);		
B1	Intabulare, drept de PROPRIETATE, dobandit prin Reconstituire, cota actuala 1/1, cota initiala 1/1	A1
	1) **VINT C. GHEORGHE**, LIPSA CNP;	

C. Partea III. SARCINI .

Inscrieri privind dezmembramintele dreptului de proprietate, drepturi reale de garanţie şi sarcini	Referinţe
NU SUNT	

Anexa Nr. 1 La Partea I

Teren

Nr cadastral	Suprafaţa (mp)*	Observaţii / Referinţe
	900	

* Suprafaţa este determinată in planul de proiecţie Stereo 70.

DETALII LINIARE IMOBIL

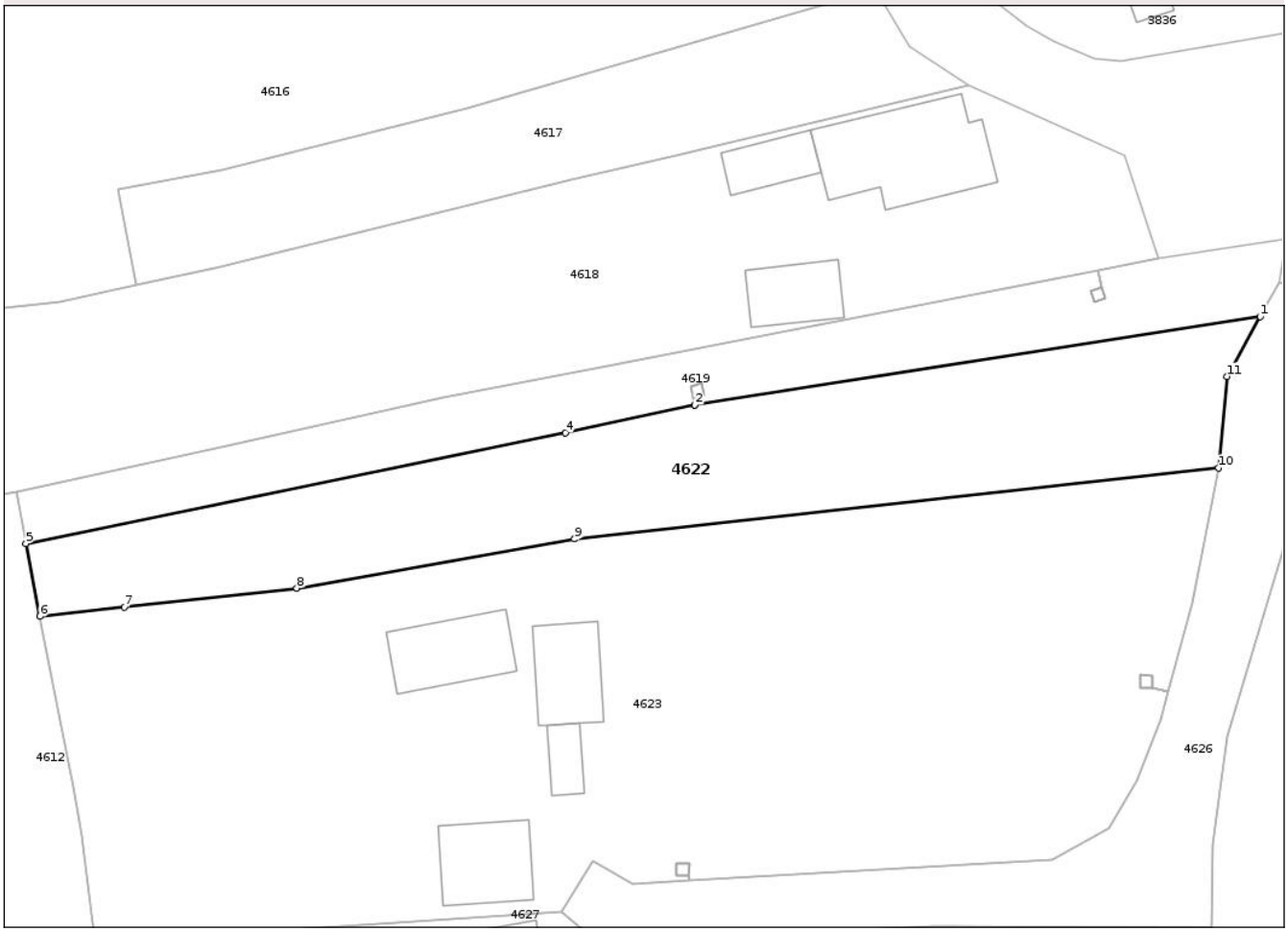

Date referitoare la teren

Crt	Categorie folosință	Intra vilan	Suprafaţa (mp)	Tarla	Parcelă	Nr. topo	Observaţii / Referinţe
1	arabil	DA	561	48	1348	-	
2	vie	DA	226	48	-	-	
3	vie	NU	113	48	-	-	

Lungime Segmente
1) Valorile lungimilor segmentelor sunt obţinute din proiecţie în plan.

Punct început	X / Y	Punct sfârşit	X / Y	Lungime segment (** (m)
1	444.100,178 369.610,132	2	444.054,356 369.602,956	46.38
2	444.054,356 369.602,956	3	444.054,35 369.602,955	0.006
3	444.054,35 369.602,955	4	444.043,855 369.600,707	10.733
4	444.043,855 369.600,707	5	444.000,137 369.591,764	44.623

Document care conține date cu caracter personal, protejat de prevederile Regulamentului (UE) nr. 679/2016 și Legii 190/2018

Punct început	X / Y	Punct sfârşit	X / Y	Lungime segment (** (m)
5	444.000,137 369.591,764	6	444.001,277 369.585,856	6.017
6	444.001,277 369.585,856	7	444.008,107 369.586,607	6.871
7	444.008,107 369.586,607	8	444.022,099 369.588,146	14.076
8	444.022,099 369.588,146	9	444.044,609 369.592,116	22.857
9	444.044,609 369.592,116	10	444.096,808 369.597,865	52.515
10	444.096,808 369.597,865	11	444.097,489 369.605,283	7.449
11	444.097,489 369.605,283	1	444.100,178 369.610,132	5.545

** Lungimile segmentelor sunt determinate în planul de proiecţie Stereo 70 şi sunt rotunjite la 1 milimetru.
*** Distanţa dintre puncte este formată din segmente cumulate ce sunt mai mici decât valoarea 1 milimetru.

Document care conține date cu caracter personal, protejat de prevederile Regulamentului (UE) nr. 679/2016 și Legii 190/2018

DATE DESPRE IMOBILUL NR. 4623

Oficiul de Cadastru şi Publicitate Imobiliară VALCEA
Biroul de Cadastru şi Publicitate Imobiliară Ramnicu Valcea

A. Partea I. Descrierea imobilului

TEREN Necunoscut

Adresa: Loc. Dragoesti, Str Maidanului, Nr. 5, Jud. Valcea

Nr. Crt	Nr cadastral Nr. topografic	Suprafaţa* (mp)	Observaţii / Referinţe
A1		Din acte: 2.143 Masurata: 2.559	Sector cadastral:20 Teren imprejmuit;

Construcţii

Crt	Nr cadastral Nr. topografic	Adresa	Observaţii / Referinţe
A1.1	-C1	Loc. Dragoesti, Str Maidanului, Nr. 5, Jud. Valcea	Nr. niveluri:1; S. construita la sol:50 mp; S. construita desfasurata:50 mp;
A1.2	-C2	Loc. Dragoesti, Str Maidanului, Nr. 5, Jud. Valcea	Nr. niveluri:1; S. construita la sol:48 mp; S. construita desfasurata:48 mp;
A1.3	-C3	Loc. Dragoesti, Str Maidanului, Nr. 5, Jud. Valcea	Nr. niveluri:1; S. construita la sol:43 mp; S. construita desfasurata:43 mp;
A1.4	-C4	Loc. Dragoesti, Str Maidanului, Nr. 5, Jud. Valcea	Nr. niveluri:1; S. construita la sol:15 mp; S. construita desfasurata:15 mp;

B. Partea II. Proprietari şi acte

Inscrieri privitoare la dreptul de proprietate şi alte drepturi reale		Referinţe
/		
Hotarare Judecatoreasca nr. 720, din 29/07/2024 emis de JUDECATORIA DRAGASANI (SENTINTA CIVILA;);		
B1	Intabulare, drept de PROPRIETATE, dobandit prin Hotarare Judecatoreasca, cota actuala 1/1, cota initiala 1/1	A1
	1) **IONESCU VICTOR**	
Act Administrativ nr. 3683, din 11/07/2025 emis de PRIMARIA COMUNEI DRAGOESTI (ADEVERINTA;);		
B2	Intabulare, drept de PROPRIETATE, dobandit prin Construire, cota actuala 1/1, cota initiala 1/1	A1.1, A1.2, A1.3, A1.4
	1) **IONESCU VICTOR**	

C. Partea III. SARCINI .

Inscrieri privind dezmembramintele dreptului de proprietate, drepturi reale de garanţie şi sarcini	Referinţe
NU SUNT	

Document care conține date cu caracter personal, protejat de prevederile Regulamentului (UE) nr. 679/2016 și Legii 190/2018

Anexa Nr. 1 La Partea I

Teren

Nr cadastral	Suprafaţa (mp)*	Observaţii / Referinţe
	Din acte: 2.143 Masurata: 2.559	

* Suprafaţa este determinată in planul de proiecţie Stereo 70.

DETALII LINIARE IMOBIL

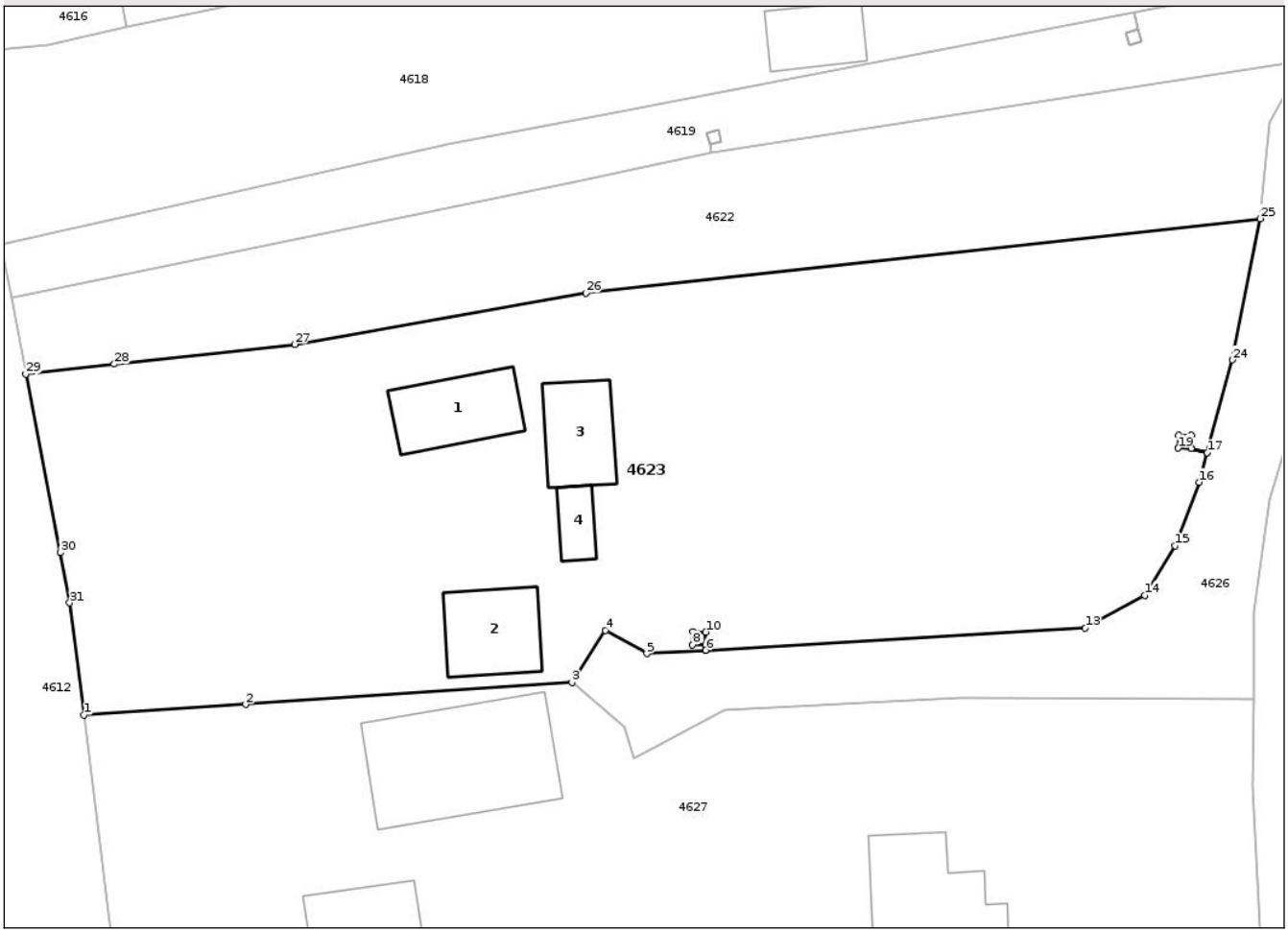

Date referitoare la teren

Crt	Categorie folosinţă	Intra vilan	Suprafaţa (mp)	Tarla	Parcelă	Nr. topo	Observaţii / Referinţe
1	arabil	DA	1.361	48	1349	-	
2	curti constructii	DA	807	48	1350	-	
3	faneata	NU	391	48	1350	-	

Date referitoare la construcţii

Crt	Număr	Destinaţie construcţie	Supraf. (mp)	Situaţie juridică	Observaţii / Referinţe
A1.1	-C1	constructii de locuinte	50	Cu acte	Nr. niveluri:1; S. construita la sol:50 mp; S. construita desfasurata:50 mp;
A1.2	-C2	constructii de locuinte	48	Cu acte	Nr. niveluri:1; S. construita la sol:48 mp; S. construita desfasurata:48 mp;
A1.3	-C3	constructii anexa	43	Cu acte	Nr. niveluri:1; S. construita la sol:43 mp; S. construita desfasurata:43 mp;
A1.4	-C4	constructii anexa	15	Cu acte	Nr. niveluri:1; S. construita la sol:15 mp; S. construita desfasurata:15 mp;

Document care conține date cu caracter personal, protejat de prevederile Regulamentului (UE) nr. 679/2016 și Legii 190/2018

Lungime Segmente
1) Valorile lungimilor segmentelor sunt obţinute din proiecţie în plan.

Punct început	X / Y	Punct sfârşit	X / Y	Lungime segment (** (m)
1	444.005,745 369.559,442	2	444.018,284 369.560,281	12.567
3	444.043,545 369.561,982	4	444.046,114 369.566,015	4.782
5	444.049,334 369.564,201	6	444.053,89 369.564,466	4.564
7	444.053,867 369.564,869	8	444.052,873 369.564,888	0.994
9	444.052,892 369.565,888	10	444.053,892 369.565,869	1.0
11	444.053,873 369.564,869	12	444.053,896 369.564,467	0.403
13	444.083,268 369.566,178	14	444.087,862 369.568,734	5.257
15	444.090,191 369.572,556	16	444.092,082 369.577,477	5.272
17	444.092,695 369.579,745	18	444.091,455 369.580,087	1.286
19	444.090,455 369.580,106	20	444.090,474 369.581,106	1.0
21	444.091,474 369.581,087	22	444.091,455 369.580,093	0.994
23	444.092,697 369.579,751	24	444.094,639 369.586,939	7.446
25	444.096,808 369.597,865	26	444.044,609 369.592,116	52.515
27	444.022,099 369.588,146	28	444.008,107 369.586,607	14.076
29	444.001,277 369.585,856	30	444.003,945 369.572,026	14.085
31	444.004,664 369.568,142	1	444.005,745 369.559,442	8.767

Punct început	X / Y	Punct sfârşit	X / Y	Lungime segment (** (m)
2	444.018,284 369.560,281	3	444.043,545 369.561,982	25.318
4	444.046,114 369.566,015	5	444.049,334 369.564,201	3.696
6	444.053,89 369.564,466	7	444.053,867 369.564,869	0.404
8	444.052,873 369.564,888	9	444.052,892 369.565,888	1.0
10	444.053,892 369.565,869	11	444.053,873 369.564,869	1.0
12	444.053,896 369.564,467	13	444.083,268 369.566,178	29.422
14	444.087,862 369.568,734	15	444.090,191 369.572,556	4.476
16	444.092,082 369.577,477	17	444.092,695 369.579,745	2.349
18	444.091,455 369.580,087	19	444.090,455 369.580,106	1.0
20	444.090,474 369.581,106	21	444.091,474 369.581,087	1.0
22	444.091,455 369.580,093	23	444.092,697 369.579,751	1.288
24	444.094,639 369.586,939	25	444.096,808 369.597,865	11.139
26	444.044,609 369.592,116	27	444.022,099 369.588,146	22.857
28	444.008,107 369.586,607	29	444.001,277 369.585,856	6.871
30	444.003,945 369.572,026	31	444.004,664 369.568,142	3.95

** Lungimile segmentelor sunt determinate în planul de proiecţie Stereo 70 şi sunt rotunjite la 1 milimetru.
*** Distanţa dintre puncte este formată din segmente cumulate ce sunt mai mici decât valoarea 1 milimetru.

Document care conține date cu caracter personal, protejat de prevederile Regulamentului (UE) nr. 679/2016 și Legii 190/2018

DATE DESPRE IMOBILUL NR. 4624

Oficiul de Cadastru şi Publicitate Imobiliară VALCEA
Biroul de Cadastru şi Publicitate Imobiliară Ramnicu Valcea

A. Partea I. Descrierea imobilului

TEREN Intravilan

Adresa: Loc. Dragoesti, Jud. Valcea

Nr. Crt	Nr cadastral Nr. topografic	Suprafaţa* (mp)	Observaţii / Referinţe
A1		1	Sector cadastral:20 Teren neimprejmuit;

Construcţii

Crt	Nr cadastral Nr. topografic	Adresa	Observaţii / Referinţe
A1.1	-C1	Loc. Dragoesti, Jud. Valcea	Nr. niveluri:1; S. construita la sol:1 mp; S. construita desfasurata:1 mp; stalp

B. Partea II. Proprietari şi acte

Inscrieri privitoare la dreptul de proprietate şi alte drepturi reale		Referinţe
/		
Act Normativ nr. 1705, din 29/11/2006 emis de GUVERNUL ROMANIEI (; LEGEA NR. 123/10.07.2012 EMISA DE PARLAMENTUL ROMANIEI);		
B1	Intabulare, drept de PROPRIETATE, dobandit prin Lege, cota actuala 1/1, cota initiala 1/1	A1, A1.1
	1) **STATUL ROMAN**, CIF:9999999999999, DOMENIUL PUBLICIipsă CUI;	
Act Administrativ nr. 6, din 20/06/2005 emis de MINISTERUL ECONOMIEI SI COMERTULUI (CONTRACT DE CONCESIUNE;);		
B2	Intabulare, drept de CONCESIUNE, cota actuala 1/1, cota initiala 1/1	A1.1
	1) **DISTRIBUTIE ENERGIE OLTENIA SA**, CIF:14491102	

C. Partea III. SARCINI .

Inscrieri privind dezmembramintele dreptului de proprietate, drepturi reale de garanţie şi sarcini	Referinţe
NU SUNT	

Document care conține date cu caracter personal, protejat de prevederile Regulamentului (UE) nr. 679/2016 și Legii 190/2018

Anexa Nr. 1 La Partea I

Teren

Nr cadastral	Suprafaţa (mp)*	Observaţii / Referinţe
	1	

* Suprafaţa este determinată in planul de proiecţie Stereo 70.

DETALII LINIARE IMOBIL

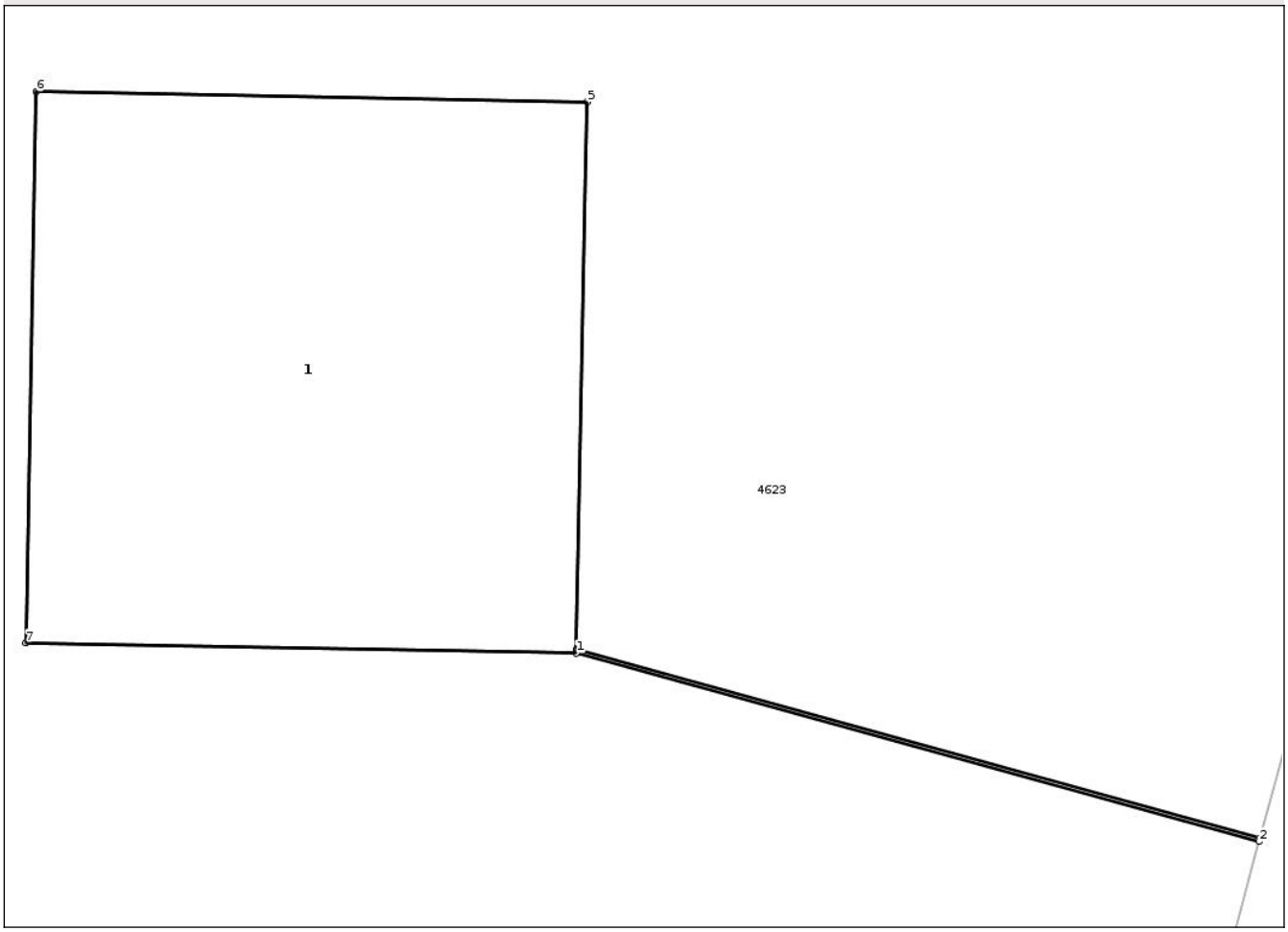

Date referitoare la teren

Crt	Categorie folosinţă	Intra vilan	Suprafaţa (mp)	Tarla	Parcelă	Nr. topo	Observaţii / Referinţe
1	curti constructii	DA	1	48	-	-	

Date referitoare la construcţii

Crt	Număr	Destinaţie construcţie	Supraf. (mp)	Situaţie juridică	Observaţii / Referinţe
A1.1	-C1	constructii industriale si edilitare	1	Cu acte	Nr. niveluri:1; S. construita la sol:1 mp; S. construita desfasurata:1 mp; stalp

Lungime Segmente
1) Valorile lungimilor segmentelor sunt obţinute din proiecţie în plan.

Punct început	X / Y	Punct sfârşit	X / Y	Lungime segment (** (m)
1	444.091,455 369.580,087	2	444.092,695 369.579,745	1.286
2	444.092,695 369.579,745	3	444.092,697 369.579,751	0.006
3	444.092,697 369.579,751	4	444.091,455 369.580,093	1.288

Document care conține date cu caracter personal, protejat de prevederile Regulamentului (UE) nr. 679/2016 și Legii 190/2018

Punct început	X / Y	Punct sfârşit	X / Y	Lungime segment (** (m)
4	444.091,455 369.580,093	5	444.091,474 369.581,087	0.994
5	444.091,474 369.581,087	6	444.090,474 369.581,106	1.0
6	444.090,474 369.581,106	7	444.090,455 369.580,106	1.0
7	444.090,455 369.580,106	1	444.091,455 369.580,087	1.0

** Lungimile segmentelor sunt determinate în planul de proiecţie Stereo 70 şi sunt rotunjite la 1 milimetru.
*** Distanţa dintre puncte este formată din segmente cumulate ce sunt mai mici decât valoarea 1 milimetru.

Document care conține date cu caracter personal, protejat de prevederile Regulamentului (UE) nr. 679/2016 și Legii 190/2018

DATE DESPRE IMOBILUL NR. 4625

Oficiul de Cadastru şi Publicitate Imobiliară VALCEA
Biroul de Cadastru şi Publicitate Imobiliară Ramnicu Valcea

A. Partea I. Descrierea imobilului

TEREN Intravilan

Adresa: Loc. Dragoesti, Jud. Valcea

Nr. Crt	Nr cadastral Nr. topografic	Suprafaţa* (mp)	Observaţii / Referinţe
A1		1	Sector cadastral:20 Teren neimprejmuit;

Construcţii

Crt	Nr cadastral Nr. topografic	Adresa	Observaţii / Referinţe
A1.1	-C1	Loc. Dragoesti, Jud. Valcea	Nr. niveluri:1; S. construita la sol:1 mp; S. construita desfasurata:1 mp; stalp

B. Partea II. Proprietari şi acte

Inscrieri privitoare la dreptul de proprietate şi alte drepturi reale		Referinţe
/		
Act Normativ nr. 1705, din 29/11/2006 emis de GUVERNUL ROMANIEI (; LEGEA NR. 123/10.07.2012 EMISA DE PARLAMENTUL ROMANIEI);		
B1	Intabulare, drept de PROPRIETATE, dobandit prin Lege, cota actuala 1/1, cota initiala 1/1	A1, A1.1
	1) **STATUL ROMAN**, CIF:9999999999999, DOMENIUL PUBLICIipsă CUI;	
Act Administrativ nr. 6, din 20/06/2005 emis de MINISTERUL ECONOMIEI SI COMERTULUI (CONTRACT DE CONCESIUNE;);		
B2	Intabulare, drept de CONCESIUNE, cota actuala 1/1, cota initiala 1/1	A1.1
	1) **DISTRIBUTIE ENERGIE OLTENIA SA**, CIF:14491102	

C. Partea III. SARCINI .

Inscrieri privind dezmembramintele dreptului de proprietate, drepturi reale de garanţie şi sarcini	Referinţe
NU SUNT	

Document care conține date cu caracter personal, protejat de prevederile Regulamentului (UE) nr. 679/2016 și Legii 190/2018

Anexa Nr. 1 La Partea I

Teren

Nr cadastral	Suprafaţa (mp)*	Observaţii / Referinţe
	1	

* Suprafaţa este determinată in planul de proiecţie Stereo 70.

DETALII LINIARE IMOBIL

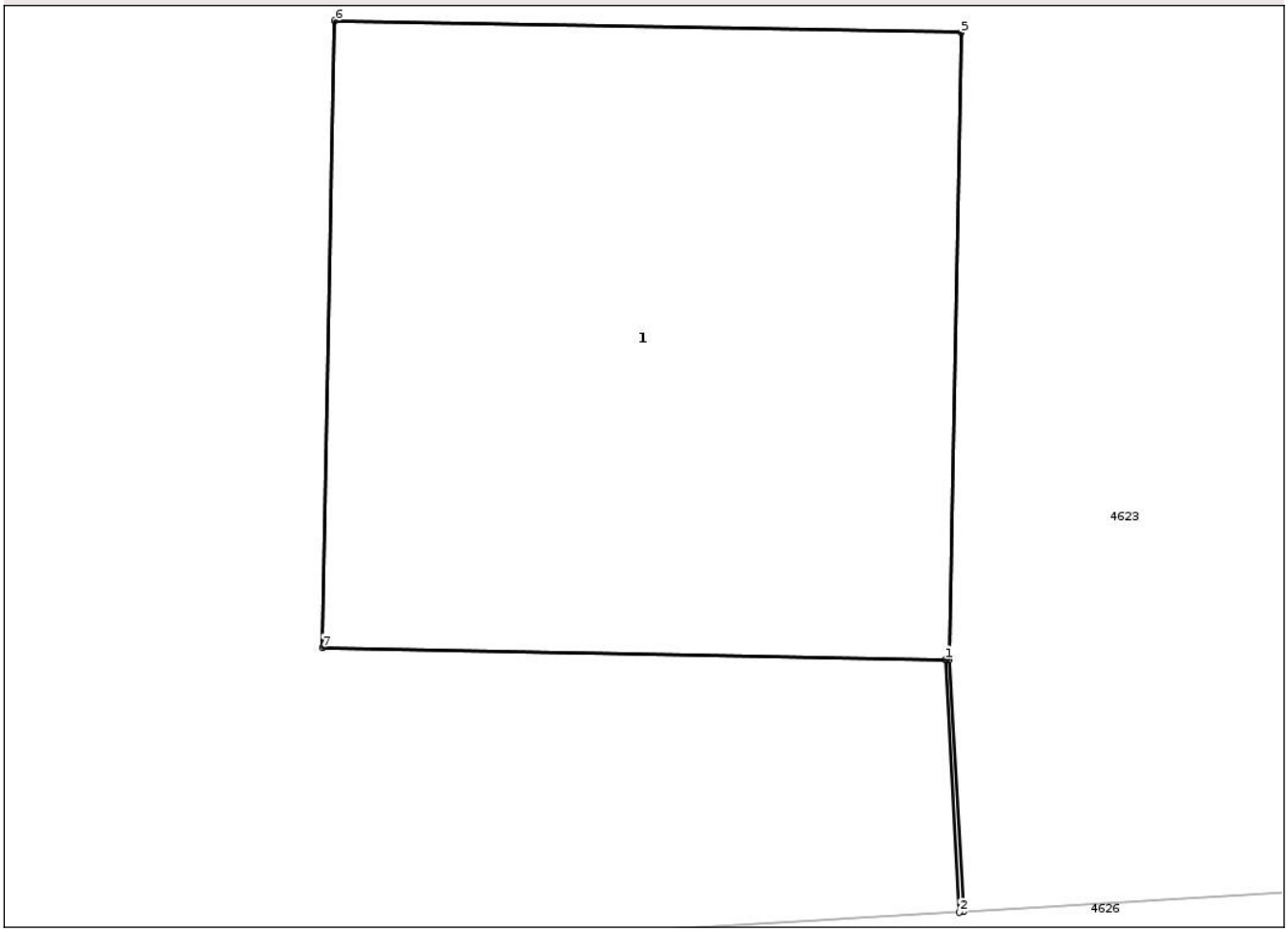

Date referitoare la teren

Crt	Categorie folosinţă	Intra vilan	Suprafaţa (mp)	Tarla	Parcelă	Nr. topo	Observaţii / Referinţe
1	curti constructii	DA	1	48	-	-	

Date referitoare la construcţii

Crt	Număr	Destinaţie construcţie	Supraf. (mp)	Situaţie juridică	Observaţii / Referinţe
A1.1	-C1	constructii industriale si edilitare	1	Cu acte	Nr. niveluri:1; S. construita la sol:1 mp; S. construita desfasurata:1 mp; stalp

Lungime Segmente
1) Valorile lungimilor segmentelor sunt obţinute din proiecţie în plan.

Punct început	X / Y	Punct sfârşit	X / Y	Lungime segment (** (m)
1	444.053,867 369.564,869	2	444.053,89 369.564,466	0.404
2	444.053,89 369.564,466	3	444.053,896 369.564,467	0.006
3	444.053,896 369.564,467	4	444.053,873 369.564,869	0.403

Document care conține date cu caracter personal, protejat de prevederile Regulamentului (UE) nr. 679/2016 și Legii 190/2018

Punct început	X / Y	Punct sfârşit	X / Y	Lungime segment (** (m)
4	444.053,873 369.564,869	5	444.053,892 369.565,869	1.0
5	444.053,892 369.565,869	6	444.052,892 369.565,888	1.0
6	444.052,892 369.565,888	7	444.052,873 369.564,888	1.0
7	444.052,873 369.564,888	1	444.053,867 369.564,869	0.994

** Lungimile segmentelor sunt determinate în planul de proiecţie Stereo 70 şi sunt rotunjite la 1 milimetru.
*** Distanţa dintre puncte este formată din segmente cumulate ce sunt mai mici decât valoarea 1 milimetru.

Document care conține date cu caracter personal, protejat de prevederile Regulamentului (UE) nr. 679/2016 și Legii 190/2018

DATE DESPRE IMOBILUL NR. 4626

Oficiul de Cadastru şi Publicitate Imobiliară VALCEA
Biroul de Cadastru şi Publicitate Imobiliară Ramnicu Valcea

A. Partea I. Descrierea imobilului

TEREN Intravilan

Adresa: Loc. Dragoesti, Jud. Valcea

Nr. Crt	Nr cadastral Nr. topografic	Suprafaţa* (mp)	Observaţii / Referinţe
A1		610	Sector cadastral:20 Teren neimprejmuit;

B. Partea II. Proprietari şi acte

Inscrieri privitoare la dreptul de proprietate şi alte drepturi reale		Referinţe
/		
Act Normativ nr. 7, din 13/03/1996 emis de PARLAMENTUL ROMÂNIEI (LEGE; ,art.13);		
B1	Inscrierea posesiei, drept de PROPRIETATE, dobandit prin Lege, cota actuala 1/1, cota initiala 1/1	A1
	1) **NEIDENTIFICAT NEIDENTIFICAT**	
B2	Se notează mențiunea de proprietar neidentificat.	A1

C. Partea III. SARCINI .

Inscrieri privind dezmembramintele dreptului de proprietate, drepturi reale de garanţie şi sarcini	Referinţe
NU SUNT	

Document care conține date cu caracter personal, protejat de prevederile Regulamentului (UE) nr. 679/2016 și Legii 190/2018

Anexa Nr. 1 La Partea I

Teren

Nr cadastral	Suprafaţa (mp)*	Observaţii / Referinţe
	610	

* Suprafaţa este determinată in planul de proiecţie Stereo 70.

DETALII LINIARE IMOBIL

Date referitoare la teren

Crt	Categorie folosință	Intra vilan	Suprafaţa (mp)	Tarla	Parcelă	Nr. topo	Observaţii / Referinţe
1	drum	DA	610	48	-	-	

Lungime Segmente

1) Valorile lungimilor segmentelor sunt obţinute din proiecţie în plan.

Punct început	X / Y	Punct sfârşit	X / Y	Lungime segment (** (m)
1	444.048,32 369.556,118	2	444.055,362 369.559,854	7.972
3	444.073,626 369.560,782	4	444.096,277 369.560,681	22.651
5	444.096,323 369.567,432	6	444.097,506 369.576,118	8.766
7	444.103,414 369.595,788	8	444.108,478 369.611,158	16.183
9	444.101,709 369.612,893	10	444.100,178 369.610,132	3.157

Punct început	X / Y	Punct sfârşit	X / Y	Lungime segment (** (m)
2	444.055,362 369.559,854	3	444.073,626 369.560,782	18.288
4	444.096,277 369.560,681	5	444.096,323 369.567,432	6.751
6	444.097,506 369.576,118	7	444.103,414 369.595,788	20.538
8	444.108,478 369.611,158	9	444.101,709 369.612,893	6.988
10	444.100,178 369.610,132	11	444.097,489 369.605,283	5.545

Document care conține date cu caracter personal, protejat de prevederile Regulamentului (UE) nr. 679/2016 și Legii 190/2018

Punct început	X / Y	Punct sfârşit	X / Y	Lungime segment (** (m)
11	444.097,489 369.605,283	12	444.096,808 369.597,865	7.449
13	444.094,639 369.586,939	14	444.092,697 369.579,751	7.446
15	444.092,695 369.579,745	16	444.092,082 369.577,477	2.349
17	444.090,191 369.572,556	18	444.087,862 369.568,734	4.476
19	444.083,268 369.566,178	20	444.053,896 369.564,467	29.422
21	444.053,89 369.564,466	22	444.049,334 369.564,201	4.564
23	444.046,114 369.566,015	24	444.043,545 369.561,982	4.782
25	444.047,574 369.558,552	1	444.048,32 369.556,118	2.546

Punct început	X / Y	Punct sfârşit	X / Y	Lungime segment (** (m)
12	444.096,808 369.597,865	13	444.094,639 369.586,939	11.139
14	444.092,697 369.579,751	15	444.092,695 369.579,745	0.006
16	444.092,082 369.577,477	17	444.090,191 369.572,556	5.272
18	444.087,862 369.568,734	19	444.083,268 369.566,178	5.257
20	444.053,896 369.564,467	21	444.053,89 369.564,466	0.006
22	444.049,334 369.564,201	23	444.046,114 369.566,015	3.696
24	444.043,545 369.561,982	25	444.047,574 369.558,552	5.291

** Lungimile segmentelor sunt determinate în planul de proiecţie Stereo 70 şi sunt rotunjite la 1 milimetru.
*** Distanţa dintre puncte este formată din segmente cumulate ce sunt mai mici decât valoarea 1 milimetru.

Document care conține date cu caracter personal, protejat de prevederile Regulamentului (UE) nr. 679/2016 și Legii 190/2018

DATE DESPRE IMOBILUL NR. 4627

Oficiul de Cadastru şi Publicitate Imobiliară VALCEA
Biroul de Cadastru şi Publicitate Imobiliară Ramnicu Valcea

A. Partea I. Descrierea imobilului

TEREN Necunoscut Nr. cadastral vechi:88, 89

Adresa: Loc. Dragoesti, Str Maidanului, Nr. 1-3, Jud. Valcea

Nr. Crt	Nr cadastral Nr. topografic	Suprafaţa* (mp)	Observaţii / Referinţe
A1		Din acte: 2.871 Masurata: 3.598	Sector cadastral:20 Teren imprejmuit;

Construcţii

Crt	Nr cadastral Nr. topografic	Adresa	Observaţii / Referinţe
A1.1	-C1	Loc. Dragoesti, Str Maidanului, Nr. 1-3, Jud. Valcea	Nr. niveluri:1; S. construita la sol:120 mp; S. construita desfasurata:120 mp;
A1.2	-C2	Loc. Dragoesti, Str Maidanului, Nr. 1-3, Jud. Valcea	Nr. niveluri:1; S. construita la sol:104 mp; S. construita desfasurata:104 mp;
A1.3	-C3	Loc. Dragoesti, Str Maidanului, Nr. 1-3, Jud. Valcea	Nr. niveluri:1; S. construita la sol:57 mp; S. construita desfasurata:57 mp;
A1.4	-C4	Loc. Dragoesti, Str Maidanului, Nr. 1-3, Jud. Valcea	Nr. niveluri:1; S. construita la sol:134 mp; S. construita desfasurata:134 mp;

B. Partea II. Proprietari şi acte

Inscrieri privitoare la dreptul de proprietate şi alte drepturi reale		Referinţe
/		
Act Administrativ nr. 621/47096, din 14/07/1999 emis de CJSDPAT VALCEA (TITLU DE PROPRIETATE;);		
B1	Intabulare, drept de PROPRIETATE, dobandit prin Reconstituire, cota actuala 1/1, cota initiala 1/1	A1
	1) **IONESCU I. GHEORGHE** DEFUNCT:Da	
Act Administrativ nr. 3683, din 11/07/2025 emis de PRIMARIA COMUNEI DRAGOESTI (ADEVERINTA;);		
B2	Intabulare, drept de PROPRIETATE, dobandit prin Construire, cota actuala 1/1, cota initiala 1/1	A1.1, A1.2, A1.3, A1.4
	1) **IONESCU I. GHEORGHE** DEFUNCT:Da	

C. Partea III. SARCINI .

Inscrieri privind dezmembramintele dreptului de proprietate, drepturi reale de garanţie şi sarcini	Referinţe
NU SUNT	

Document care conține date cu caracter personal, protejat de prevederile Regulamentului (UE) nr. 679/2016 și Legii 190/2018

Anexa Nr. 1 La Partea I

Teren

Nr cadastral	Suprafaţa (mp)*	Observaţii / Referinţe
	Din acte: 2.871 Masurata: 3.598	

* Suprafaţa este determinată in planul de proiecţie Stereo 70.

DETALII LINIARE IMOBIL

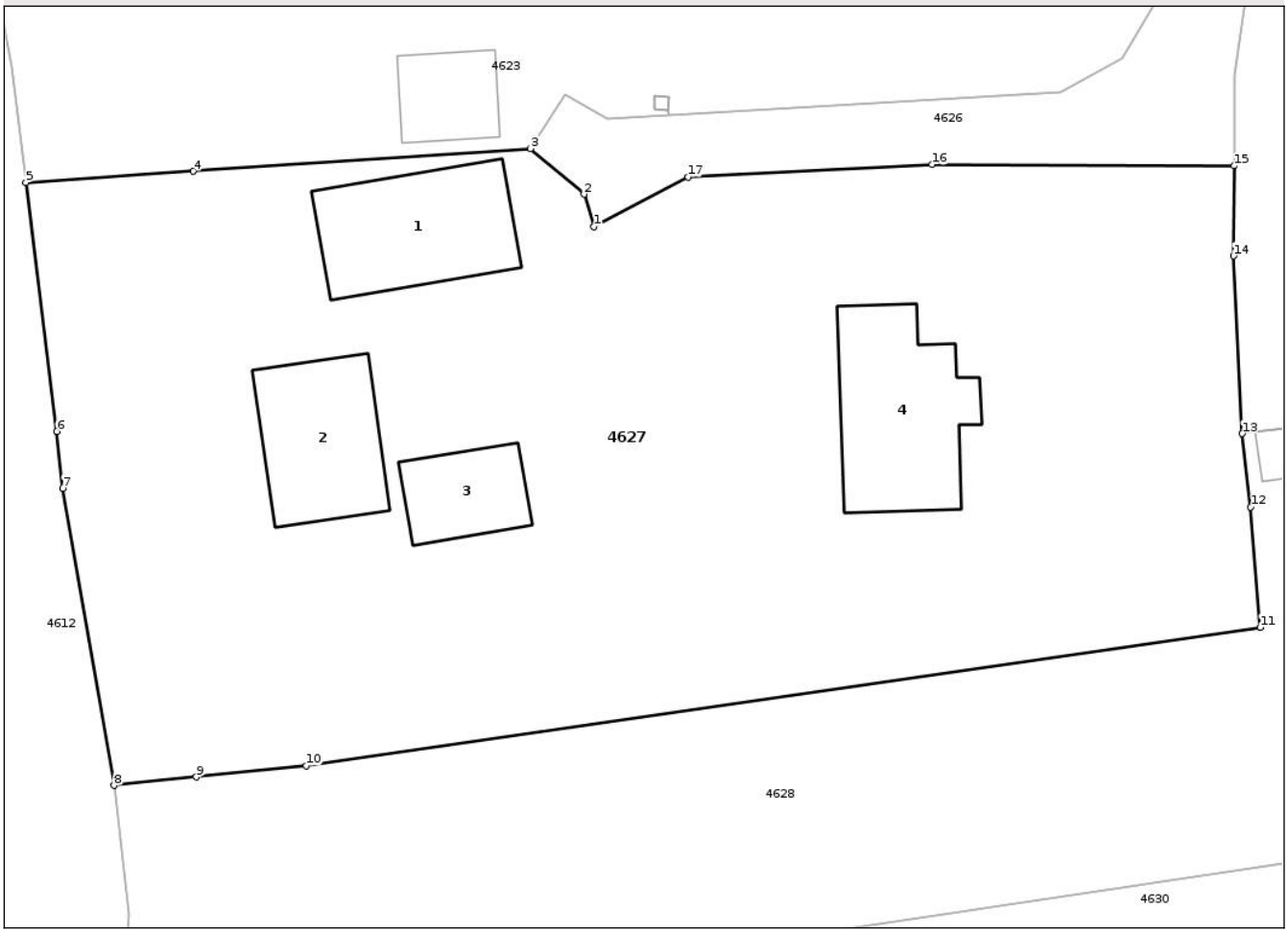

Date referitoare la teren

Crt	Categorie folosinţă	Intra vilan	Suprafaţa (mp)	Tarla	Parcelă	Nr. topo	Observaţii / Referinţe
1	curti constructii	DA	2.278	48	1353, 1354	-	
2	arabil	DA	881	48	1355	-	
3	faneata	NU	439	48	-	-	

Date referitoare la construcţii

Crt	Număr	Destinaţie construcţie	Supraf. (mp)	Situaţie juridică	Observaţii / Referinţe
A1.1	-C1	constructii de locuinte	120	Cu acte	Nr. niveluri:1; S. construita la sol:120 mp; S. construita desfasurata:120 mp;
A1.2	-C2	constructii anexa	104	Cu acte	Nr. niveluri:1; S. construita la sol:104 mp; S. construita desfasurata:104 mp;
A1.3	-C3	constructii de locuinte	57	Cu acte	Nr. niveluri:1; S. construita la sol:57 mp; S. construita desfasurata:57 mp;
A1.4	-C4	constructii de locuinte	134	Cu acte	Nr. niveluri:1; S. construita la sol:134 mp; S. construita desfasurata:134 mp;

Document care conține date cu caracter personal, protejat de prevederile Regulamentului (UE) nr. 679/2016 și Legii 190/2018

Lungime Segmente
1) Valorile lungimilor segmentelor sunt obţinute din proiecţie în plan.

Punct început	X / Y	Punct sfârşit	X / Y	Lungime segment (** (m)
1	444.048,32 369.556,118	2	444.047,574 369.558,552	2.546
2	444.047,574 369.558,552	3	444.043,545 369.561,982	5.291
3	444.043,545 369.561,982	4	444.018,284 369.560,281	25.318
4	444.018,284 369.560,281	5	444.005,745 369.559,442	12.567
5	444.005,745 369.559,442	6	444.008,062 369.540,788	18.797
6	444.008,062 369.540,788	7	444.008,491 369.536,534	4.276
7	444.008,491 369.536,534	8	444.012,351 369.514,267	22.599
8	444.012,351 369.514,267	9	444.018,51 369.514,898	6.191
9	444.018,51 369.514,898	10	444.026,767 369.515,745	8.3
10	444.026,767 369.515,745	11	444.098,229 369.526,098	72.208
11	444.098,229 369.526,098	12	444.097,521 369.535,13	9.06
12	444.097,521 369.535,13	13	444.096,874 369.540,627	5.535
13	444.096,874 369.540,627	14	444.096,23 369.553,929	13.318
14	444.096,23 369.553,929	15	444.096,277 369.560,681	6.752
15	444.096,277 369.560,681	16	444.073,626 369.560,782	22.651
16	444.073,626 369.560,782	17	444.055,362 369.559,854	18.288
17	444.055,362 369.559,854	1	444.048,32 369.556,118	7.972

** Lungimile segmentelor sunt determinate în planul de proiecţie Stereo 70 şi sunt rotunjite la 1 milimetru.
*** Distanţa dintre puncte este formată din segmente cumulate ce sunt mai mici decât valoarea 1 milimetru.

Document care conține date cu caracter personal, protejat de prevederile Regulamentului (UE) nr. 679/2016 și Legii 190/2018

DATE DESPRE IMOBILUL NR. 4628

Oficiul de Cadastru şi Publicitate Imobiliară VALCEA
Biroul de Cadastru şi Publicitate Imobiliară Ramnicu Valcea

A. Partea I. Descrierea imobilului

TEREN Necunoscut

Adresa: Loc. Dragoesti, Str Principala, Nr. 108-110, Jud. Valcea

Nr. Crt	Nr cadastral Nr. topografic	Suprafaţa* (mp)	Observaţii / Referinţe
A1		Din acte: 3.334 Masurata: 3.205	Sector cadastral:20 Teren imprejmuit;

Construcţii

Crt	Nr cadastral Nr. topografic	Adresa	Observaţii / Referinţe
A1.1	-C1	Loc. Dragoesti, Str Principala, Nr. 108-110, Jud. Valcea	Nr. niveluri:1; S. construita la sol:161 mp; S. construita desfasurata:161 mp;
A1.2	-C2	Loc. Dragoesti, Str Principala, Nr. 108-110, Jud. Valcea	Nr. niveluri:1; S. construita la sol:153 mp; S. construita desfasurata:153 mp;
A1.3	-C3	Loc. Dragoesti, Str Principala, Nr. 108-110, Jud. Valcea	Nr. niveluri:1; S. construita la sol:43 mp; S. construita desfasurata:43 mp;
A1.4	-C4	Loc. Dragoesti, Str Principala, Nr. 108-110, Jud. Valcea	Nr. niveluri:1; S. construita la sol:23 mp; S. construita desfasurata:23 mp;
A1.5	-C5	Loc. Dragoesti, Str Principala, Nr. 108-110, Jud. Valcea	Nr. niveluri:1; S. construita la sol:56 mp; S. construita desfasurata:56 mp;

B. Partea II. Proprietari şi acte

Inscrieri privitoare la dreptul de proprietate şi alte drepturi reale		Referinţe
/		
Act Administrativ nr. 243/28735, din 24/06/1996 emis de CJSDPAT VALCEA (TITLU DE PROPRIETATE;);		
B1	Intabulare, drept de PROPRIETATE, dobandit prin Reconstituire, cota actuala 1/1, cota initiala 1/1	A1
	1) **PANOIU ILIE**	
Act Administrativ nr. 3683, din 11/07/2025 emis de PRIMARIA COMUNEI DRAGOESTI (ADEVERINTA;);		
B2	Intabulare, drept de PROPRIETATE, dobandit prin Construire, cota actuala 1/1, cota initiala 1/1	A1.2, A1.3, A1.4, A1.5
	1) **PANOIU ILIE**	
B3	Intabulare, drept de PROPRIETATE, dobandit prin Construire, cota actuala 1/1, cota initiala 1/1	A1.1
	1) **PANOIU DUMITRU**, LIPSA CNP;	

C. Partea III. SARCINI .

Inscrieri privind dezmembramintele dreptului de proprietate, drepturi reale de garanţie şi sarcini	Referinţe
NU SUNT	

Document care conține date cu caracter personal, protejat de prevederile Regulamentului (UE) nr. 679/2016 și Legii 190/2018

Anexa Nr. 1 La Partea I

Teren

Nr cadastral	Suprafaţa (mp)*	Observaţii / Referinţe
	Din acte: 3.334 Masurata: 3.205	

* Suprafaţa este determinată in planul de proiecţie Stereo 70.

DETALII LINIARE IMOBIL

Date referitoare la teren

Crt	Categorie folosinţă	Intra vilan	Suprafaţa (mp)	Tarla	Parcelă	Nr. topo	Observaţii / Referinţe
1	curti constructii	DA	1.617	48	1357, 1358	-	
2	arabil	DA	1.485	48	1355, 1356, 1363, 1363/1, 1363/2, 1364	-	
3	arabil	NU	103	48	1355, 1356, 1363, 1363/1, 1363/2, 1364	-	

Date referitoare la construcţii

Crt	Număr	Destinaţie construcţie	Supraf. (mp)	Situaţie juridică	Observaţii / Referinţe
A1.1	-C1	constructii de locuinte	161	Cu acte	Nr. niveluri:1; S. construita la sol:161 mp; S. construita desfasurata:161 mp;
A1.2	-C2	constructii de locuinte	153	Cu acte	Nr. niveluri:1; S. construita la sol:153 mp; S. construita desfasurata:153 mp;
A1.3	-C3	constructii anexa	43	Cu acte	Nr. niveluri:1; S. construita la sol:43 mp; S. construita desfasurata:43 mp;
A1.4	-C4	constructii anexa	23	Cu acte	Nr. niveluri:1; S. construita la sol:23 mp; S. construita desfasurata:23 mp;
A1.5	-C5	constructii anexa	56	Cu acte	Nr. niveluri:1; S. construita la sol:56 mp; S. construita desfasurata:56 mp;

Document care conține date cu caracter personal, protejat de prevederile Regulamentului (UE) nr. 679/2016 și Legii 190/2018

Lungime Segmente
1) Valorile lungimilor segmentelor sunt obţinute din proiecţie în plan.

Punct început	X / Y	Punct sfârşit	X / Y	Lungime segment (** (m)
1	444.012,351 369.514,267	2	444.013,463 369.504,627	9.704
2	444.013,463 369.504,627	3	444.012,993 369.495,723	8.916
3	444.012,993 369.495,723	4	444.018,603 369.496,34	5.644
4	444.018,603 369.496,34	5	444.100,546 369.508,487	82.838
5	444.100,546 369.508,487	6	444.101,77 369.503,506	5.129
6	444.101,77 369.503,506	7	444.122,521 369.507,928	21.217
7	444.122,521 369.507,928	8	444.145,122 369.510,594	22.758
8	444.145,122 369.510,594	9	444.144,02 369.529,779	19.217
9	444.144,02 369.529,779	10	444.142,837 369.546,128	16.392
10	444.142,837 369.546,128	11	444.134,476 369.544,895	8.451
11	444.134,476 369.544,895	12	444.116,165 369.543,066	18.402
12	444.116,165 369.543,066	13	444.109,996 369.542,337	6.212
13	444.109,996 369.542,337	14	444.096,874 369.540,627	13.233
14	444.096,874 369.540,627	15	444.097,521 369.535,13	5.535
15	444.097,521 369.535,13	16	444.098,229 369.526,098	9.06
16	444.098,229 369.526,098	17	444.026,767 369.515,745	72.208
17	444.026,767 369.515,745	18	444.018,51 369.514,898	8.3
18	444.018,51 369.514,898	1	444.012,351 369.514,267	6.191

** Lungimile segmentelor sunt determinate în planul de proiecţie Stereo 70 şi sunt rotunjite la 1 milimetru.
*** Distanţa dintre puncte este formată din segmente cumulate ce sunt mai mici decât valoarea 1 milimetru.

Document care conține date cu caracter personal, protejat de prevederile Regulamentului (UE) nr. 679/2016 și Legii 190/2018

DATE DESPRE IMOBILUL NR. 4629

Oficiul de Cadastru şi Publicitate Imobiliară VALCEA
Biroul de Cadastru şi Publicitate Imobiliară Ramnicu Valcea

A. Partea I. Descrierea imobilului

TEREN Intravilan

Adresa: Loc. Dragoesti, Str Principala, Nr. 106, Jud. Valcea, Pct. Acasa

Nr. Crt	Nr cadastral Nr. topografic	Suprafaţa* (mp)	Observaţii / Referinţe
A1	35198	Din acte: 2.970 Masurata: 2.845	Sector cadastral:20 Teren imprejmuit;

Construcţii

Crt	Nr cadastral Nr. topografic	Adresa	Observaţii / Referinţe
A1.1	35198-C1	Loc. Dragoesti, Str Principala, Nr. 106, Jud. Valcea, Pct. Acasa	Nr. niveluri:1; S. construita la sol:114 mp; S. construita desfasurata:114 mp; Locuinta P construita din caramida in anul 1979

B. Partea II. Proprietari şi acte

Inscrieri privitoare la dreptul de proprietate şi alte drepturi reale		Referinţe
17678 / 21/04/2015		
Act Notarial nr. Contract de vanzare-cumparare aut. nr. 646, din 20/04/2015 emis de B.I.N Sabau CALIN-GIANI;		
B9	Intabulare, drept de PROPRIETATE, dobandit prin Conventie, cota actuala 1/1, cota initiala 1/1	A1, A1.1
	1) **ROMANTOV GABRIEL**, casatorit cu; 2) **ROMANTOV AMALIA-ELENA**	

C. Partea III. SARCINI .

Inscrieri privind dezmembramintele dreptului de proprietate, drepturi reale de garanţie şi sarcini	Referinţe
NU SUNT	

Document care conține date cu caracter personal, protejat de prevederile Regulamentului (UE) nr. 679/2016 și Legii 190/2018

Anexa Nr. 1 La Partea I

Teren

Nr cadastral	Suprafaţa (mp)*	Observaţii / Referinţe
35198	Din acte: 2.970 Masurata: 2.845	

* Suprafaţa este determinată in planul de proiecţie Stereo 70.

DETALII LINIARE IMOBIL

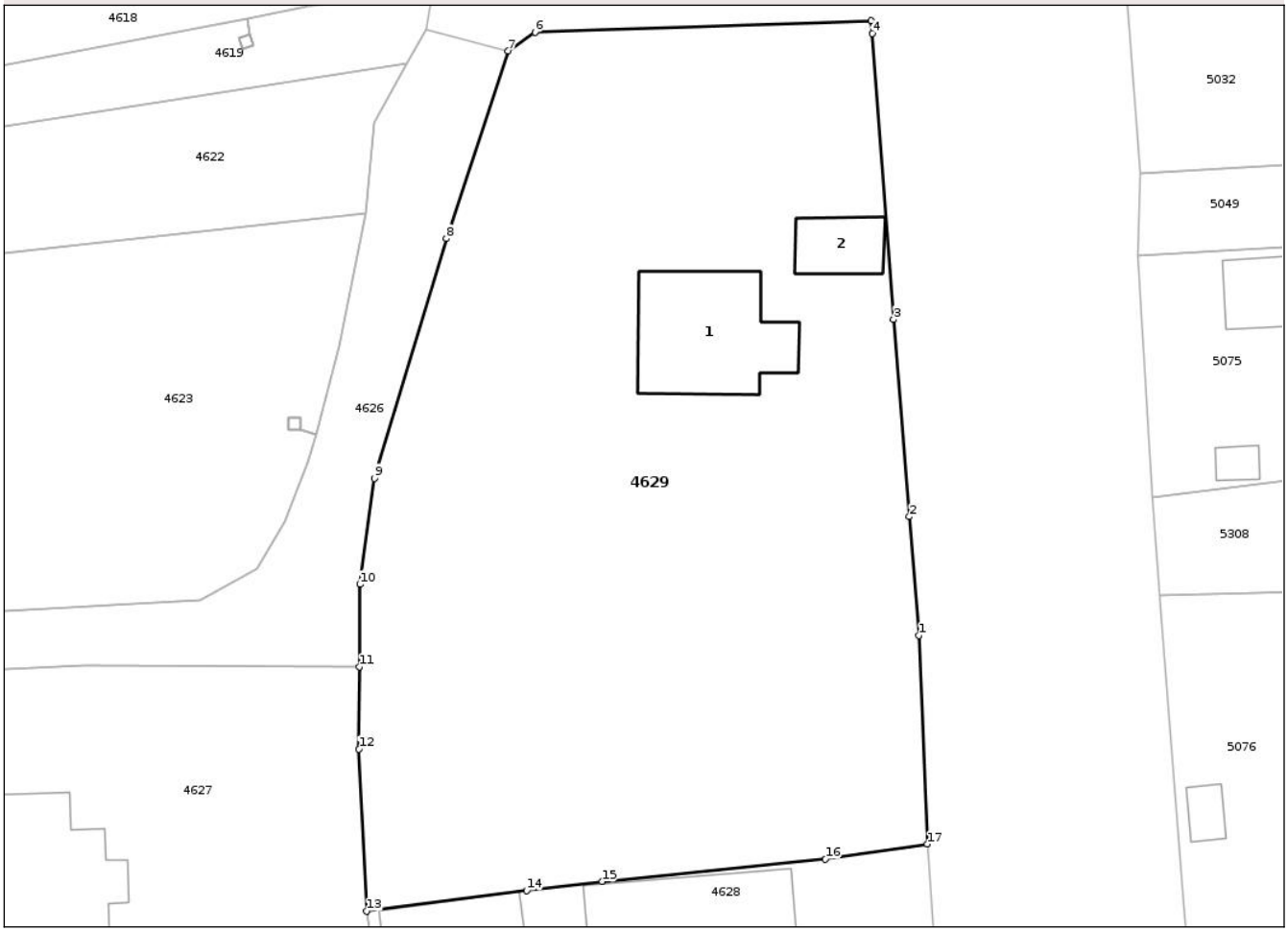

Date referitoare la teren

Crt	Categorie folosinţă	Intra vilan	Suprafaţa (mp)	Tarla	Parcelă	Nr. topo	Observaţii / Referinţe
1	curti constructii	DA	1.505	48	1343	-	
2	arabil	DA	1.340	48	1343/1, 1345	-	

Date referitoare la construcţii

Crt	Număr	Destinaţie construcţie	Supraf. (mp)	Situaţie juridică	Observaţii / Referinţe
A1.1	35198-C1	constructii de locuinte	Din acte: 60 Masurata: 114	Cu acte	Nr. niveluri:1; S. construita la sol:114 mp; S. construita desfasurata:114 mp; Locuinta P construita din caramida in anul 1979
A1.2	35198-C2	constructii anexa	Din acte: 0 Masurata: 34	Fara acte	Nr. niveluri:1; S. construita la sol:34 mp; S. construita desfasurata:34 mp;

Lungime Segmente

1) Valorile lungimilor segmentelor sunt obţinute din proiecţie în plan.

Punct început	X / Y	Punct sfârşit	X / Y	Lungime segment (** (m)
1	444.142,134 369.563,244	2	444.141,361 369.572,974	9.761

Document care conține date cu caracter personal, protejat de prevederile Regulamentului (UE) nr. 679/2016 și Legii 190/2018

Punct început	X / Y	Punct sfârşit	X / Y	Lungime segment (** (m)
2	444.141,361 369.572,974	3	444.140,074 369.589,157	16.234
3	444.140,074 369.589,157	4	444.138,314 369.612,613	23.522
4	444.138,314 369.612,613	5	444.138,254 369.613,645	1.034
5	444.138,254 369.613,645	6	444.110,669 369.612,7	27.601
6	444.110,669 369.612,7	7	444.108,478 369.611,158	2.679
7	444.108,478 369.611,158	8	444.103,414 369.595,788	16.183
8	444.103,414 369.595,788	9	444.097,506 369.576,118	20.538
9	444.097,506 369.576,118	10	444.096,323 369.567,432	8.766
10	444.096,323 369.567,432	11	444.096,277 369.560,681	6.751
11	444.096,277 369.560,681	12	444.096,23 369.553,929	6.752
12	444.096,23 369.553,929	13	444.096,874 369.540,627	13.318
13	444.096,874 369.540,627	14	444.109,996 369.542,337	13.233
14	444.109,996 369.542,337	15	444.116,165 369.543,066	6.212
15	444.116,165 369.543,066	16	444.134,476 369.544,895	18.402
16	444.134,476 369.544,895	17	444.142,837 369.546,128	8.451
17	444.142,837 369.546,128	1	444.142,134 369.563,244	17.13

** Lungimile segmentelor sunt determinate în planul de proiecţie Stereo 70 şi sunt rotunjite la 1 milimetru.
*** Distanţa dintre puncte este formată din segmente cumulate ce sunt mai mici decât valoarea 1 milimetru.

Document care conține date cu caracter personal, protejat de prevederile Regulamentului (UE) nr. 679/2016 și Legii 190/2018

DATE DESPRE IMOBILUL NR. 4630

Oficiul de Cadastru şi Publicitate Imobiliară VALCEA
Biroul de Cadastru şi Publicitate Imobiliară Ramnicu Valcea

A. Partea I. Descrierea imobilului

TEREN Necunoscut

Adresa: Loc. Dragoesti, Jud. Valcea

Nr. Crt	Nr cadastral Nr. topografic	Suprafaţa* (mp)	Observaţii / Referinţe
A1		456	Sector cadastral:20 Teren neimprejmuit;

B. Partea II. Proprietari şi acte

Inscrieri privitoare la dreptul de proprietate şi alte drepturi reale		Referinţe
/		
Act Normativ nr. 7, din 13/03/1996 emis de PARLAMENTUL ROMÂNIEI (LEGE; ,art.13);		
B1	Inscrierea posesiei, drept de PROPRIETATE, dobandit prin Lege, cota actuala 1/1, cota initiala 1/1	A1
	1) **NEIDENTIFICAT NEIDENTIFICAT**	
B2	Se notează mențiunea de proprietar neidentificat.	A1

C. Partea III. SARCINI .

Inscrieri privind dezmembramintele dreptului de proprietate, drepturi reale de garanţie şi sarcini	Referinţe
NU SUNT	

Document care conține date cu caracter personal, protejat de prevederile Regulamentului (UE) nr. 679/2016 și Legii 190/2018

Anexa Nr. 1 La Partea I

Teren

Nr cadastral	Suprafaţa (mp)*	Observaţii / Referinţe
	456	

* Suprafaţa este determinată in planul de proiecţie Stereo 70.

DETALII LINIARE IMOBIL

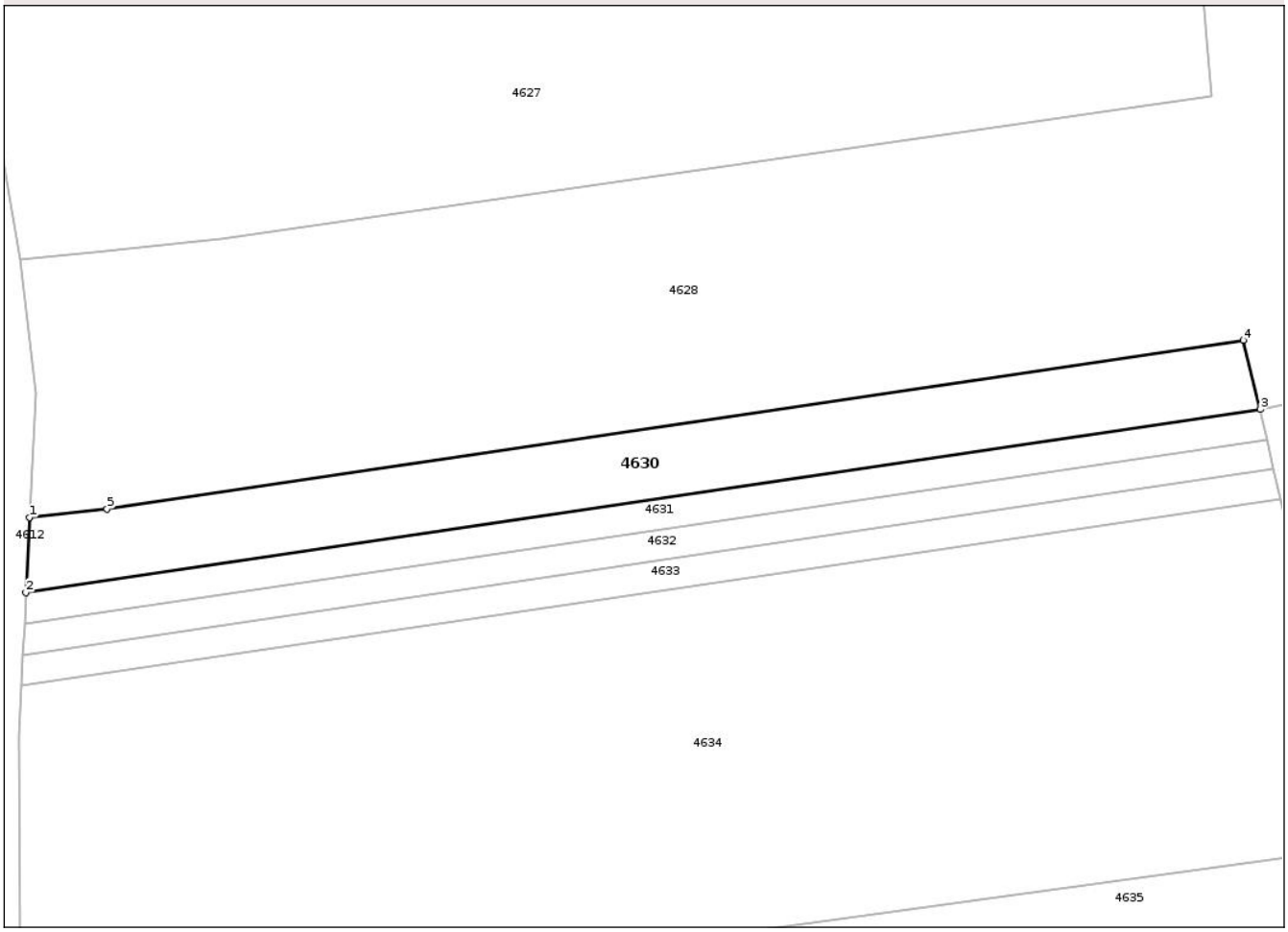

Date referitoare la teren

Crt	Categorie folosință	Intra vilan	Suprafaţa (mp)	Tarla	Parcelă	Nr. topo	Observaţii / Referinţe
1	arabil	DA	426	48	-	-	
2	arabil	NU	30	48	-	-	

Lungime Segmente
1) Valorile lungimilor segmentelor sunt obţinute din proiecţie în plan.

Punct început	X / Y	Punct sfârşit	X / Y	Lungime segment (** (m)
1	444.012,993 369.495,723	2	444.012,751 369.490,312	5.416
2	444.012,751 369.490,312	3	444.101,77 369.503,506	89.991
3	444.101,77 369.503,506	4	444.100,546 369.508,487	5.129
4	444.100,546 369.508,487	5	444.018,603 369.496,34	82.838

Document care conține date cu caracter personal, protejat de prevederile Regulamentului (UE) nr. 679/2016 și Legii 190/2018

Punct început	X / Y	Punct sfârşit	X / Y	Lungime segment (** (m)
5	444.018,603 369.496,34	1	444.012,993 369.495,723	5.644

** Lungimile segmentelor sunt determinate în planul de proiecţie Stereo 70 şi sunt rotunjite la 1 milimetru.
*** Distanţa dintre puncte este formată din segmente cumulate ce sunt mai mici decât valoarea 1 milimetru.

Document care conține date cu caracter personal, protejat de prevederile Regulamentului (UE) nr. 679/2016 și Legii 190/2018

DATE DESPRE IMOBILUL NR. 4631

Oficiul de Cadastru şi Publicitate Imobiliară VALCEA
Biroul de Cadastru şi Publicitate Imobiliară Ramnicu Valcea

A. Partea I. Descrierea imobilului

TEREN Intravilan

Adresa: Loc. Dragoesti, Jud. Valcea

Nr. Crt	Nr cadastral Nr. topografic	Suprafaţa* (mp)	Observaţii / Referinţe
A1		200	Sector cadastral:20 Teren neimprejmuit;

B. Partea II. Proprietari şi acte

Inscrieri privitoare la dreptul de proprietate şi alte drepturi reale		Referinţe
/		
Act Administrativ nr. 1013/46386, din 18/09/2002 emis de CJSDPAT VALCEA (TITLU DE PROPRIETATE;);		
B1	Intabulare, drept de PROPRIETATE, dobandit prin Reconstituire, cota actuala 1/1, cota initiala 1/1	A1
	1) **ANCUTOIU GH. ION** DEFUNCT:Da 2) **ANCUTOIU GH. MARIN**, LIPSA CNP;	

C. Partea III. SARCINI .

Inscrieri privind dezmembramintele dreptului de proprietate, drepturi reale de garanţie şi sarcini	Referinţe
NU SUNT	

Document care conține date cu caracter personal, protejat de prevederile Regulamentului (UE) nr. 679/2016 și Legii 190/2018

Anexa Nr. 1 La Partea I

Teren

Nr cadastral	Suprafaţa (mp)*	Observaţii / Referinţe
	200	

* Suprafaţa este determinată in planul de proiecţie Stereo 70.

DETALII LINIARE IMOBIL

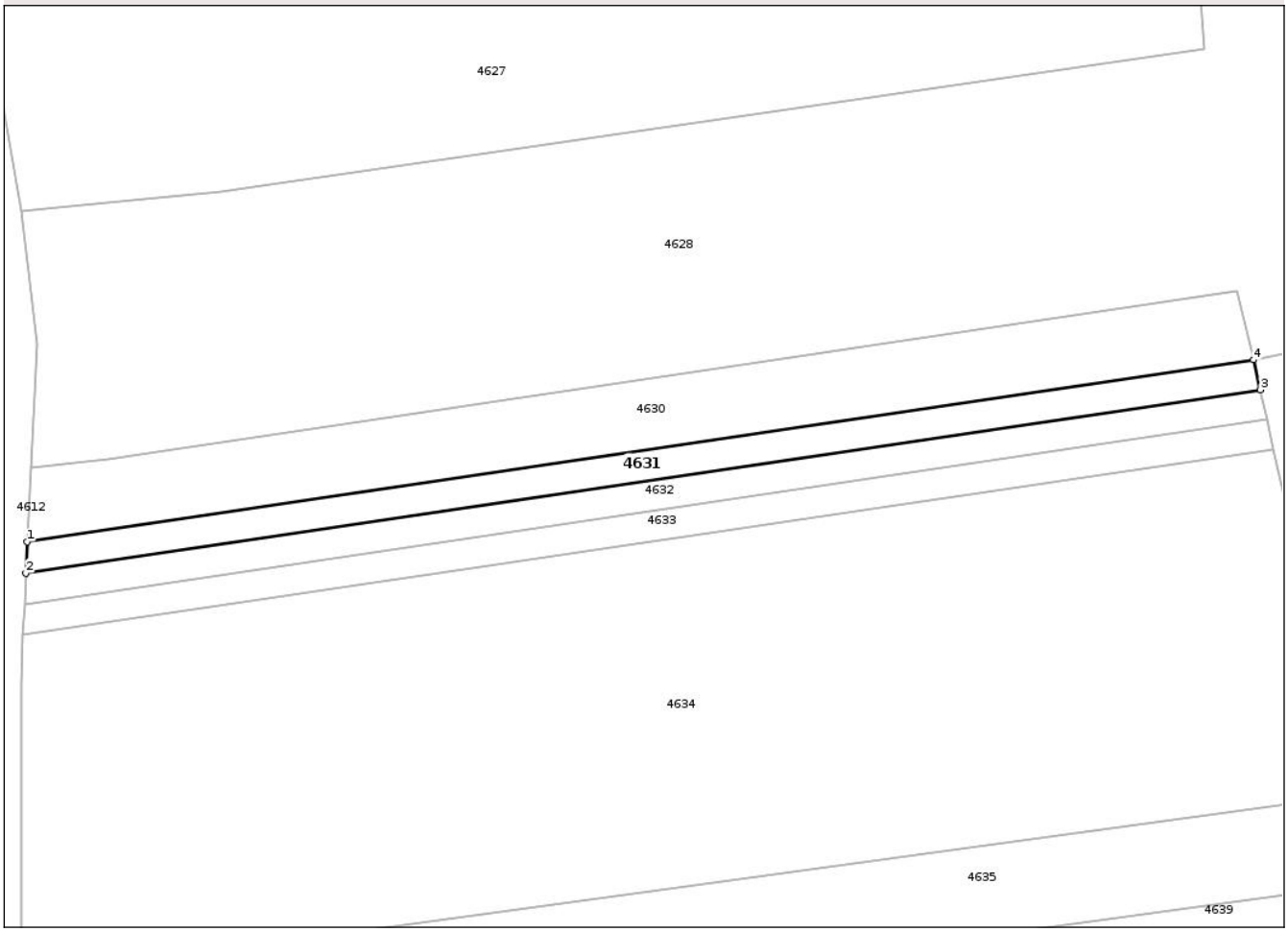

Date referitoare la teren

Crt	Categorie folosință	Intra vilan	Suprafaţa (mp)	Tarla	Parcelă	Nr. topo	Observaţii / Referinţe
1	faneata	DA	200	48	1365/6	-	

Lungime Segmente
1) Valorile lungimilor segmentelor sunt obţinute din proiecţie în plan.

Punct început	X / Y	Punct sfârşit	X / Y	Lungime segment (** (m)
1	444.012,751 369.490,312	2	444.012,65 369.488,058	2.256
2	444.012,65 369.488,058	3	444.102,257 369.501,339	90.586
3	444.102,257 369.501,339	4	444.101,77 369.503,506	2.221
4	444.101,77 369.503,506	1	444.012,751 369.490,312	89.991

**** Lungimile segmentelor sunt determinate în planul de proiecţie Stereo 70 şi sunt rotunjite la 1 milimetru.**

Document care conține date cu caracter personal, protejat de prevederile Regulamentului (UE) nr. 679/2016 și Legii 190/2018

***** Distanţa dintre puncte este formată din segmente cumulate ce sunt mai mici decât valoarea 1 milimetru.**

DATE DESPRE IMOBILUL NR. 4632

Oficiul de Cadastru şi Publicitate Imobiliară VALCEA
Biroul de Cadastru şi Publicitate Imobiliară Ramnicu Valcea

A. Partea I. Descrierea imobilului

TEREN Intravilan

Adresa: Loc. Dragoesti, Jud. Valcea

Nr. Crt	Nr cadastral Nr. topografic	Suprafaţa* (mp)	Observaţii / Referinţe
A1		200	Sector cadastral:20 Teren neimprejmuit;

B. Partea II. Proprietari şi acte

Inscrieri privitoare la dreptul de proprietate şi alte drepturi reale		Referinţe
/		
Act Normativ nr. 7, din 13/03/1996 emis de PARLAMENTUL ROMÂNIEI (LEGE; ,art.13);		
B1	Inscrierea posesiei, drept de PROPRIETATE, dobandit prin Lege, cota actuala 1/1, cota initiala 1/1	A1
	1) **NEIDENTIFICAT NEIDENTIFICAT**	
B2	Se notează mențiunea de proprietar neidentificat.	A1

C. Partea III. SARCINI .

Inscrieri privind dezmembramintele dreptului de proprietate, drepturi reale de garanţie şi sarcini	Referinţe
NU SUNT	

Document care conține date cu caracter personal, protejat de prevederile Regulamentului (UE) nr. 679/2016 și Legii 190/2018

Anexa Nr. 1 La Partea I

Teren

Nr cadastral	Suprafaţa (mp)*	Observaţii / Referinţe
	200	

* Suprafaţa este determinată in planul de proiecţie Stereo 70.

DETALII LINIARE IMOBIL

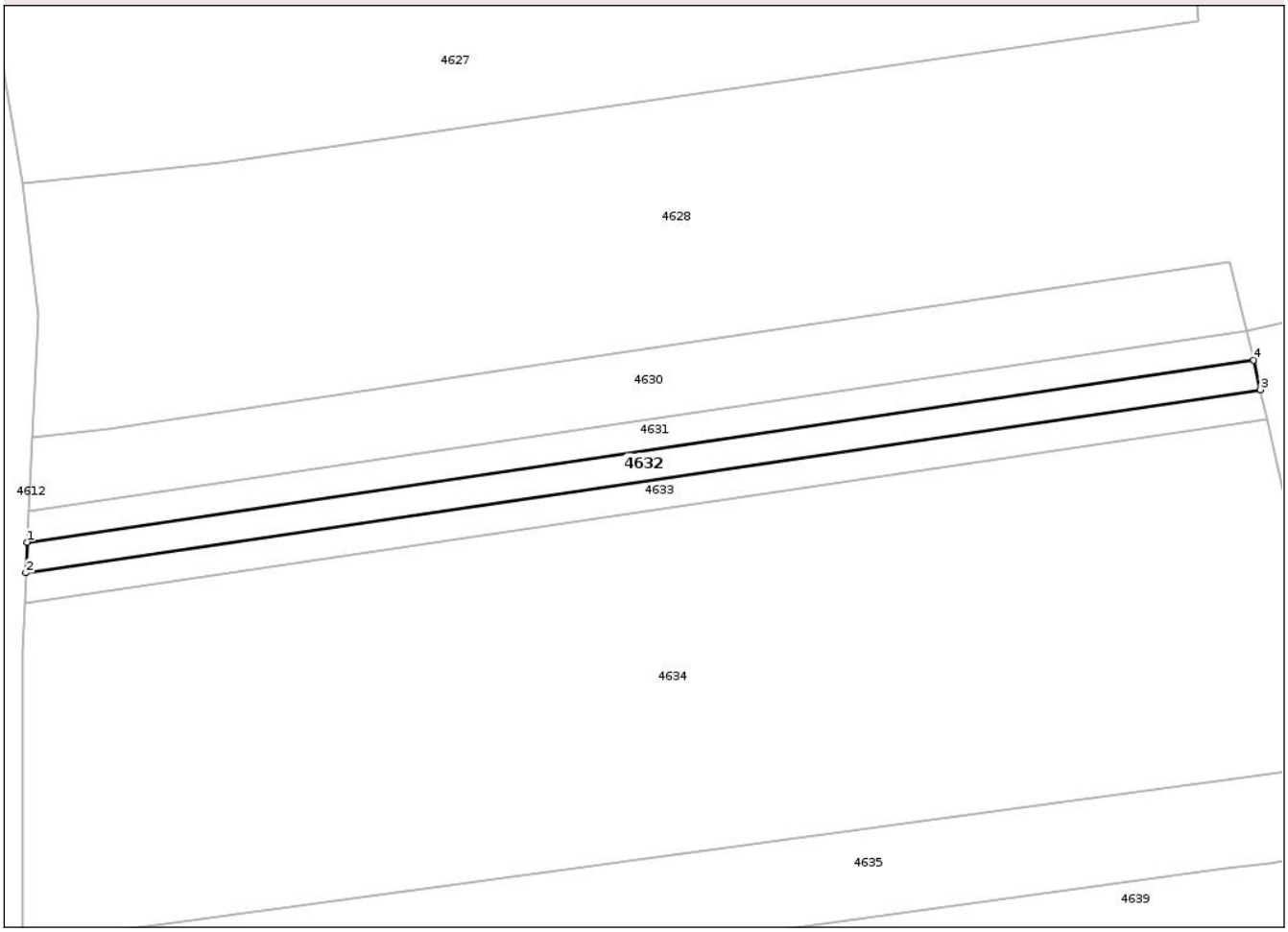

Date referitoare la teren

Crt	Categorie folosință	Intra vilan	Suprafaţa (mp)	Tarla	Parcelă	Nr. topo	Observaţii / Referinţe
1	faneata	DA	200	48	-	-	

Lungime Segmente
1) Valorile lungimilor segmentelor sunt obţinute din proiecţie în plan.

Punct început	X / Y	Punct sfârşit	X / Y	Lungime segment (** (m)
1	444.012,65 369.488,058	2	444.012,549 369.485,818	2.242
2	444.012,549 369.485,818	3	444.102,74 369.499,186	91.176
3	444.102,74 369.499,186	4	444.102,257 369.501,339	2.207
4	444.102,257 369.501,339	1	444.012,65 369.488,058	90.586

**** Lungimile segmentelor sunt determinate în planul de proiecţie Stereo 70 şi sunt rotunjite la 1 milimetru.**

Document care conține date cu caracter personal, protejat de prevederile Regulamentului (UE) nr. 679/2016 și Legii 190/2018

***** Distanţa dintre puncte este formată din segmente cumulate ce sunt mai mici decât valoarea 1 milimetru.**

DATE DESPRE IMOBILUL NR. 4633

Oficiul de Cadastru şi Publicitate Imobiliară VALCEA
Biroul de Cadastru şi Publicitate Imobiliară Ramnicu Valcea

A. Partea I. Descrierea imobilului

TEREN Intravilan

Adresa: Loc. Dragoesti, Jud. Valcea

Nr. Crt	Nr cadastral Nr. topografic	Suprafaţa* (mp)	Observaţii / Referinţe
A1		200	Sector cadastral:20 Teren neimprejmuit;

B. Partea II. Proprietari şi acte

Inscrieri privitoare la dreptul de proprietate şi alte drepturi reale		Referinţe
/		
Act Administrativ nr. 898/50631, din 16/12/2002 emis de CJSDPAT VALCEA (TITLU DE PROPRIETATE;);		
B1	Intabulare, drept de PROPRIETATE, dobandit prin Reconstituire, cota actuala 1/1, cota initiala 1/1	A1
	1) **MIHALACHE GH. GHEORGHE**, LIPSA CNP;	

C. Partea III. SARCINI .

Inscrieri privind dezmembramintele dreptului de proprietate, drepturi reale de garanţie şi sarcini	Referinţe
NU SUNT	

Document care conține date cu caracter personal, protejat de prevederile Regulamentului (UE) nr. 679/2016 și Legii 190/2018

Anexa Nr. 1 La Partea I

Teren

Nr cadastral	Suprafaţa (mp)*	Observaţii / Referinţe
	200	

* Suprafaţa este determinată in planul de proiecţie Stereo 70.

DETALII LINIARE IMOBIL

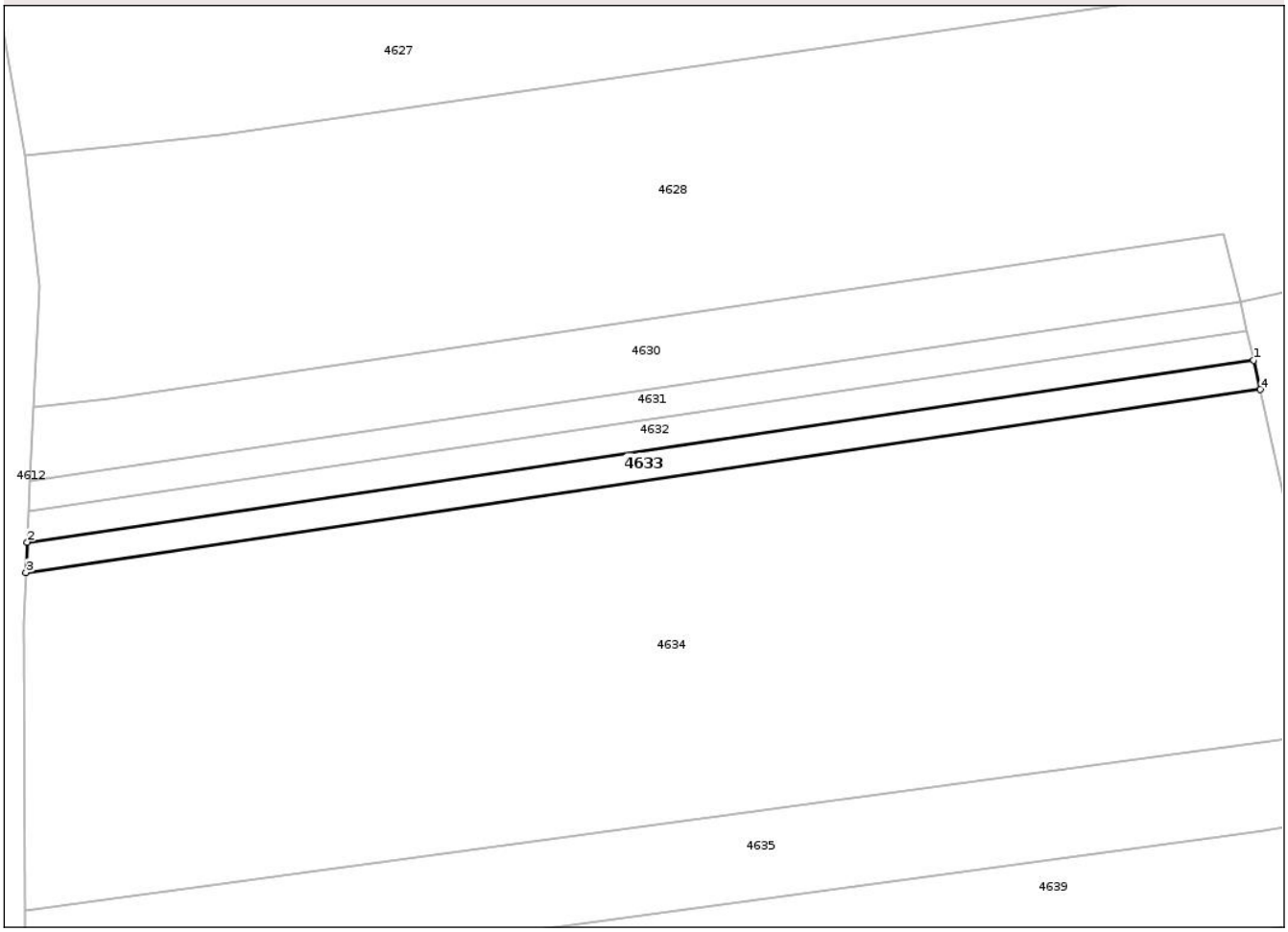

Date referitoare la teren

Crt	Categorie folosință	Intra vilan	Suprafaţa (mp)	Tarla	Parcelă	Nr. topo	Observaţii / Referinţe
1	faneata	DA	200	48	1361	-	

Lungime Segmente
1) Valorile lungimilor segmentelor sunt obţinute din proiecţie în plan.

Punct început	X / Y	Punct sfârşit	X / Y	Lungime segment (** (m)
1	444.102,74 369.499,186	2	444.012,549 369.485,818	91.176
2	444.012,549 369.485,818	3	444.012,449 369.483,593	2.227
3	444.012,449 369.483,593	4	444.103,22 369.497,046	91.763
4	444.103,22 369.497,046	1	444.102,74 369.499,186	2.193

**** Lungimile segmentelor sunt determinate în planul de proiecţie Stereo 70 şi sunt rotunjite la 1 milimetru.**

Document care conține date cu caracter personal, protejat de prevederile Regulamentului (UE) nr. 679/2016 și Legii 190/2018

***** Distanţa dintre puncte este formată din segmente cumulate ce sunt mai mici decât valoarea 1 milimetru.**

DATE DESPRE IMOBILUL NR. 4634

Oficiul de Cadastru şi Publicitate Imobiliară VALCEA
Biroul de Cadastru şi Publicitate Imobiliară Ramnicu Valcea

A. Partea I. Descrierea imobilului

TEREN Necunoscut

Adresa: Loc. Dragoesti, Jud. Valcea

Nr. Crt	Nr cadastral Nr. topografic	Suprafaţa* (mp)	Observaţii / Referinţe
A1		2.384	Sector cadastral:20 Teren neimprejmuit;

B. Partea II. Proprietari şi acte

Inscrieri privitoare la dreptul de proprietate şi alte drepturi reale		Referinţe
/		
Act Normativ nr. 7, din 13/03/1996 emis de PARLAMENTUL ROMÂNIEI (LEGE; ,art.13);		
B1	Inscrierea posesiei, drept de PROPRIETATE, dobandit prin Lege, cota actuala 1/1, cota initiala 1/1	A1
	1) **NEIDENTIFICAT NEIDENTIFICAT**	
B2	Se notează mențiunea de proprietar neidentificat.	A1

C. Partea III. SARCINI .

Inscrieri privind dezmembramintele dreptului de proprietate, drepturi reale de garanţie şi sarcini	Referinţe
NU SUNT	

Document care conține date cu caracter personal, protejat de prevederile Regulamentului (UE) nr. 679/2016 și Legii 190/2018

Anexa Nr. 1 La Partea I

Teren

Nr cadastral	Suprafaţa (mp)*	Observaţii / Referinţe
	2.384	

* Suprafaţa este determinată in planul de proiecţie Stereo 70.

DETALII LINIARE IMOBIL

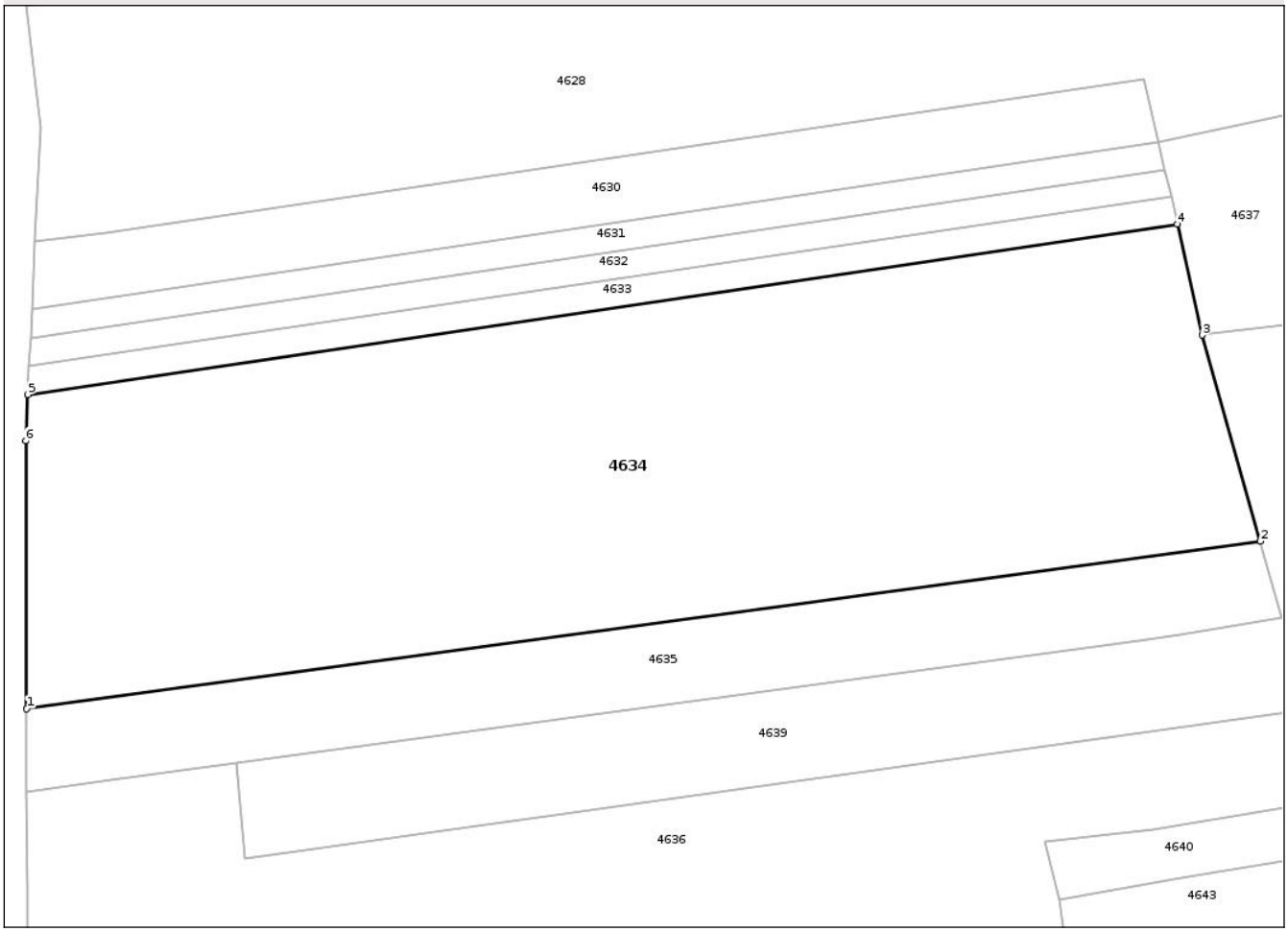

Date referitoare la teren

Crt	Categorie folosință	Intra vilan	Suprafaţa (mp)	Tarla	Parcelă	Nr. topo	Observaţii / Referinţe
1	faneata	DA	2.224	48	-	-	
2	faneata	NU	160	48	-	-	

Lungime Segmente
1) Valorile lungimilor segmentelor sunt obţinute din proiecţie în plan.

Punct început	X / Y	Punct sfârşit	X / Y	Lungime segment (** (m)
1	444.012,341 369.458,8	2	444.109,779 369.472,028	98.332
2	444.109,779 369.472,028	3	444.105,185 369.488,294	16.902
3	444.105,185 369.488,294	4	444.103,22 369.497,046	8.97
4	444.103,22 369.497,046	5	444.012,449 369.483,593	91.763

Document care conține date cu caracter personal, protejat de prevederile Regulamentului (UE) nr. 679/2016 și Legii 190/2018

Punct început	X / Y	Punct sfârşit	X / Y	Lungime segment (** (m)
5	444.012,449 369.483,593	6	444.012,286 369.479,953	3.644
6	444.012,286 369.479,953	1	444.012,341 369.458,8	21.153

** Lungimile segmentelor sunt determinate în planul de proiecţie Stereo 70 şi sunt rotunjite la 1 milimetru.
*** Distanţa dintre puncte este formată din segmente cumulate ce sunt mai mici decât valoarea 1 milimetru.

Document care conține date cu caracter personal, protejat de prevederile Regulamentului (UE) nr. 679/2016 și Legii 190/2018

DATE DESPRE IMOBILUL NR. 4635

Oficiul de Cadastru şi Publicitate Imobiliară VALCEA
Biroul de Cadastru şi Publicitate Imobiliară Ramnicu Valcea

A. Partea I. Descrierea imobilului

TEREN Intravilan

Adresa: Loc. Dragoesti, Jud. Valcea

Nr. Crt	Nr cadastral Nr. topografic	Suprafaţa* (mp)	Observaţii / Referinţe
A1		640	Sector cadastral:20 Teren neimprejmuit;

B. Partea II. Proprietari şi acte

Inscrieri privitoare la dreptul de proprietate şi alte drepturi reale		Referinţe
/		
Act Administrativ nr. 898/50631, din 16/12/2002 emis de CJSDPAT VALCEA (TITLU DE PROPRIETATE;);		
B1	Intabulare, drept de PROPRIETATE, dobandit prin Reconstituire, cota actuala 1/1, cota initiala 1/1	A1
	1) **MIHALACHE GH. GHEORGHE**, LIPSA CNP;	

C. Partea III. SARCINI .

Inscrieri privind dezmembramintele dreptului de proprietate, drepturi reale de garanţie şi sarcini	Referinţe
NU SUNT	

Document care conține date cu caracter personal, protejat de prevederile Regulamentului (UE) nr. 679/2016 și Legii 190/2018

Anexa Nr. 1 La Partea I

Teren

Nr cadastral	Suprafaţa (mp)*	Observaţii / Referinţe
	640	

* Suprafaţa este determinată in planul de proiecţie Stereo 70.

DETALII LINIARE IMOBIL

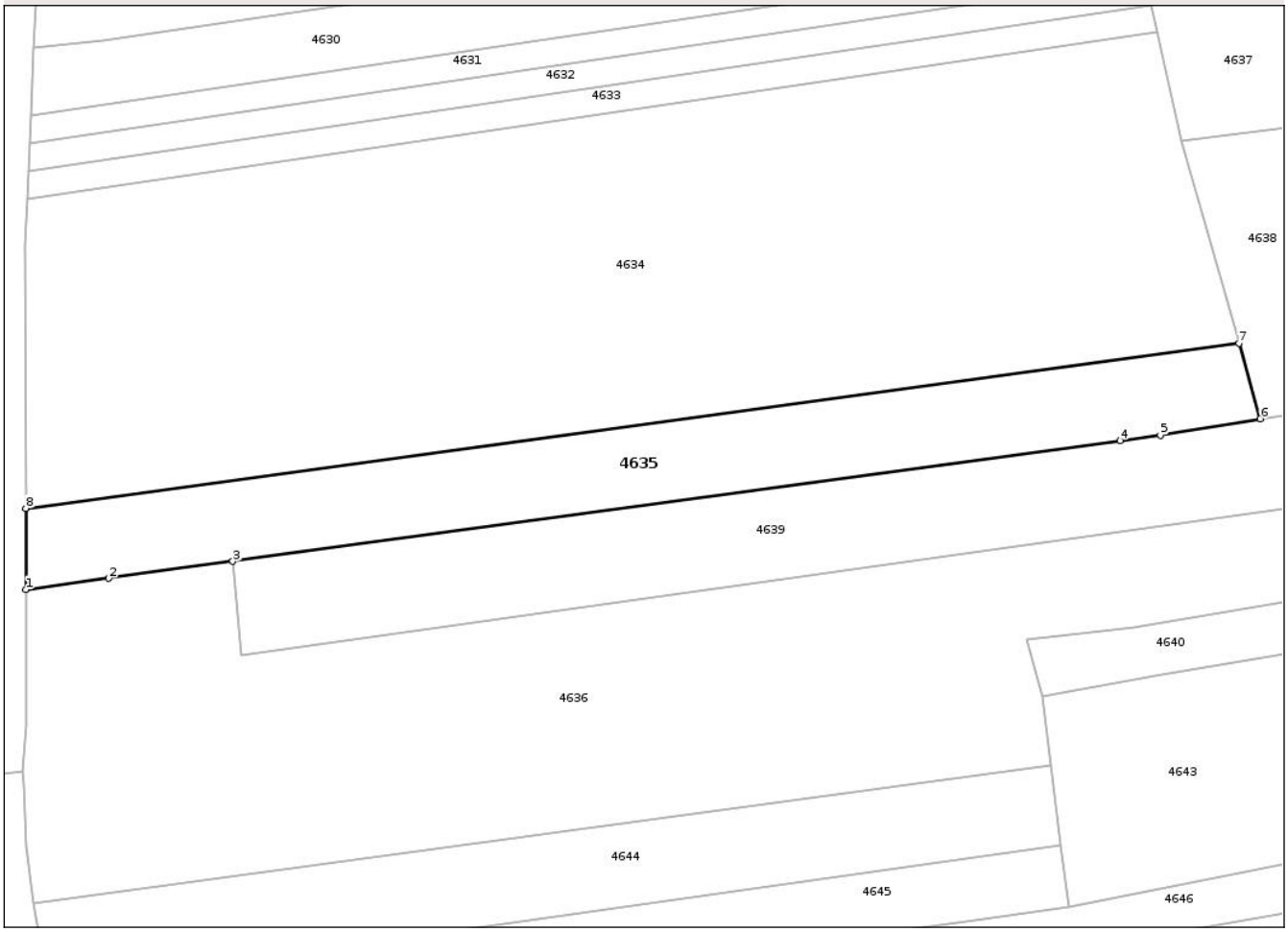

Date referitoare la teren

Crt	Categorie folosință	Intra vilan	Suprafaţa (mp)	Tarla	Parcelă	Nr. topo	Observaţii / Referinţe
1	faneata	DA	640	48	1361/1	-	

Lungime Segmente
1) Valorile lungimilor segmentelor sunt obţinute din proiecţie în plan.

Punct început	X / Y	Punct sfârşit	X / Y	Lungime segment (** (m)
1	444.012,358 369.452,282	2	444.018,99 369.453,183	6.693
2	444.018,99 369.453,183	3	444.028,962 369.454,537	10.064
3	444.028,962 369.454,537	4	444.100,238 369.464,213	71.93
4	444.100,238 369.464,213	5	444.103,456 369.464,65	3.248
5	444.103,456 369.464,65	6	444.111,487 369.465,979	8.14

Document care conține date cu caracter personal, protejat de prevederile Regulamentului (UE) nr. 679/2016 și Legii 190/2018

Punct început	X / Y	Punct sfârşit	X / Y	Lungime segment (** (m)
6	444.111,487 369.465,979	7	444.109,779 369.472,028	6.286
7	444.109,779 369.472,028	8	444.012,341 369.458,8	98.332
8	444.012,341 369.458,8	1	444.012,358 369.452,282	6.518

** Lungimile segmentelor sunt determinate în planul de proiecţie Stereo 70 şi sunt rotunjite la 1 milimetru.
*** Distanţa dintre puncte este formată din segmente cumulate ce sunt mai mici decât valoarea 1 milimetru.

Document care conține date cu caracter personal, protejat de prevederile Regulamentului (UE) nr. 679/2016 și Legii 190/2018

DATE DESPRE IMOBILUL NR. 4636

Oficiul de Cadastru şi Publicitate Imobiliară VALCEA
Biroul de Cadastru şi Publicitate Imobiliară Ramnicu Valcea

A. Partea I. Descrierea imobilului

TEREN Necunoscut

Adresa: Loc. Dragoesti, Str Principala, Jud. Valcea

Nr. Crt	Nr cadastral Nr. topografic	Suprafaţa* (mp)	Observaţii / Referinţe
A1		1.954	Sector cadastral:20 Teren neimprejmuit;

B. Partea II. Proprietari şi acte

Inscrieri privitoare la dreptul de proprietate şi alte drepturi reale		Referinţe
/		
Act Normativ nr. 7, din 13/03/1996 emis de PARLAMENTUL ROMÂNIEI (LEGE; ,art.13);		
B1	Inscrierea posesiei, drept de PROPRIETATE, dobandit prin Lege, cota actuala 1/1, cota initiala 1/1	A1
	1) **NEIDENTIFICAT NEIDENTIFICAT**	
B2	Se notează mențiunea de proprietar neidentificat.	A1

C. Partea III. SARCINI .

Inscrieri privind dezmembramintele dreptului de proprietate, drepturi reale de garanţie şi sarcini	Referinţe
NU SUNT	

Document care conține date cu caracter personal, protejat de prevederile Regulamentului (UE) nr. 679/2016 și Legii 190/2018

Anexa Nr. 1 La Partea I

Teren

Nr cadastral	Suprafaţa (mp)*	Observaţii / Referinţe
	1.954	

* Suprafaţa este determinată in planul de proiecţie Stereo 70.

DETALII LINIARE IMOBIL

Date referitoare la teren

Crt	Categorie folosință	Intra vilan	Suprafaţa (mp)	Tarla	Parcelă	Nr. topo	Observaţii / Referinţe
1	curti constructii	DA	214	48	-	-	
2	arabil	DA	1.641	48	-	-	
3	arabil	NU	99	48	-	-	

Lungime Segmente

1) Valorile lungimilor segmentelor sunt obţinute din proiecţie în plan.

Punct început	X / Y	Punct sfârşit	X / Y	Lungime segment (** (m)
1	444.029,61 369.446,997	2	444.028,962 369.454,537	7.568
3	444.018,99 369.453,183	4	444.012,358 369.452,282	6.693
5	444.012,379 369.444,58	6	444.012,387 369.441,359	3.221

Punct început	X / Y	Punct sfârşit	X / Y	Lungime segment (** (m)
2	444.028,962 369.454,537	3	444.018,99 369.453,183	10.064
4	444.012,358 369.452,282	5	444.012,379 369.444,58	7.702
6	444.012,387 369.441,359	7	444.012,071 369.437,672	3.701

Document care conține date cu caracter personal, protejat de prevederile Regulamentului (UE) nr. 679/2016 și Legii 190/2018

Punct început	X / Y	Punct sfârşit	X / Y	Lungime segment (** (m)
7	444.012,071 369.437,672	8	444.012,127 369.436,608	1.065
9	444.012,388 369.431,687	10	444.012,996 369.427,081	4.646
11	444.094,652 369.438,193	12	444.093,953 369.443,718	5.569
13	444.092,72 369.448,309	14	444.101,378 369.449,287	8.713
15	444.115,719 369.451,668	16	444.120,311 369.452,291	4.634
17	444.126,799 369.453,746	18	444.131,74 369.455,535	5.255
19	444.148,601 369.457,92	20	444.148,004 369.463,802	5.912
21	444.114,76 369.458,943	1	444.029,61 369.446,997	85.984

Punct început	X / Y	Punct sfârşit	X / Y	Lungime segment (** (m)
8	444.012,127 369.436,608	9	444.012,388 369.431,687	4.928
10	444.012,996 369.427,081	11	444.094,652 369.438,193	82.409
12	444.093,953 369.443,718	13	444.092,72 369.448,309	4.754
14	444.101,378 369.449,287	15	444.115,719 369.451,668	14.537
16	444.120,311 369.452,291	17	444.126,799 369.453,746	6.649
18	444.131,74 369.455,535	19	444.148,601 369.457,92	17.029
20	444.148,004 369.463,802	21	444.114,76 369.458,943	33.597

** Lungimile segmentelor sunt determinate în planul de proiecţie Stereo 70 şi sunt rotunjite la 1 milimetru.
*** Distanţa dintre puncte este formată din segmente cumulate ce sunt mai mici decât valoarea 1 milimetru.

Document care conține date cu caracter personal, protejat de prevederile Regulamentului (UE) nr. 679/2016 și Legii 190/2018

DATE DESPRE IMOBILUL NR. 4637

Oficiul de Cadastru şi Publicitate Imobiliară VALCEA
Biroul de Cadastru şi Publicitate Imobiliară Ramnicu Valcea

A. Partea I. Descrierea imobilului

Nr. CF vechi:39
Nr. cadastral vechi:42

TEREN Intravilan

Adresa: Loc. Dragoesti, Str Principala, Nr. 112, Jud. Valcea

Nr. Crt	Nr cadastral Nr. topografic	Suprafaţa* (mp)	Observaţii / Referinţe
A1	35021	Din acte: 709 Masurata: 708	Sector cadastral:20 Teren imprejmuit;

Construcţii

Crt	Nr cadastral Nr. topografic	Adresa	Observaţii / Referinţe
A1.1	35021-C1	Loc. Dragoesti, Str Principala, Nr. 112, Jud. Valcea	Nr. niveluri:2; S. construita la sol:101 mp; S. construita desfasurata:202 mp;

B. Partea II. Proprietari şi acte

Inscrieri privitoare la dreptul de proprietate şi alte drepturi reale		Referinţe
/		
Hotarare Judecatoreasca nr. 113, din 19/01/2010 emis de JUDECATORIA DRAGASANI (SENTINTA CIVILA;);		
B2	Intabulare, drept de PROPRIETATE, dobandit prin Hotarare Judecatoreasca, cota actuala 1/1, cota initiala 1/1	A1, A1.1
	1) **IORDACHE DUMITRU**, LIPSA CNP; 2) **IORDACHE NICULINA**, LIPSA CNP;	

C. Partea III. SARCINI .

Inscrieri privind dezmembramintele dreptului de proprietate, drepturi reale de garanţie şi sarcini	Referinţe
NU SUNT	

Document care conține date cu caracter personal, protejat de prevederile Regulamentului (UE) nr. 679/2016 și Legii 190/2018

Anexa Nr. 1 La Partea I

Teren

Nr cadastral	Suprafaţa (mp)*	Observaţii / Referinţe
35021	Din acte: 709 Masurata: 708	

* Suprafaţa este determinată in planul de proiecţie Stereo 70.

DETALII LINIARE IMOBIL

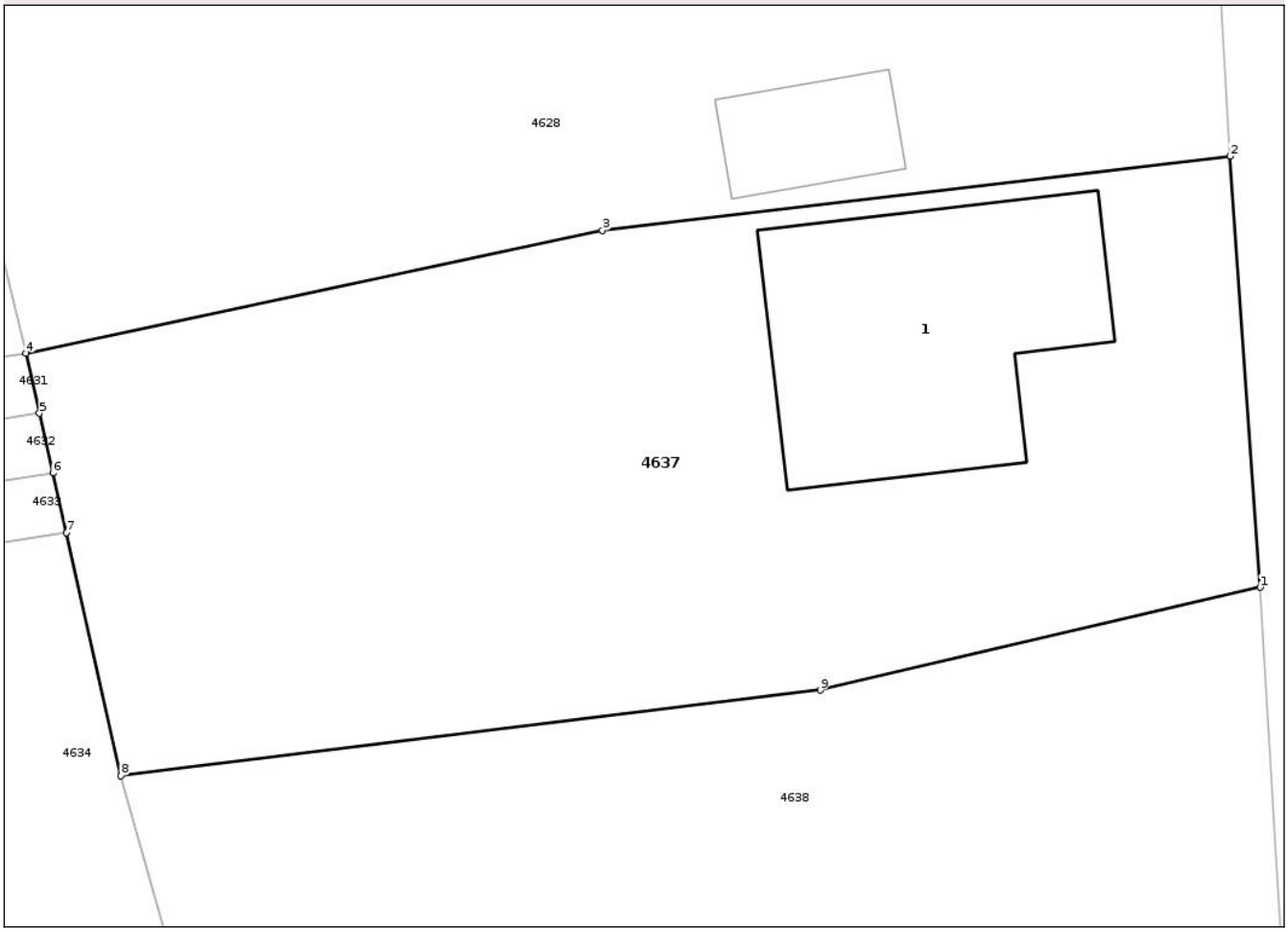

Date referitoare la teren

Crt	Categorie folosinţă	Intra vilan	Suprafaţa (mp)	Tarla	Parcelă	Nr. topo	Observaţii / Referinţe
1	curti constructii	DA	383	48	1359	-	
2	arabil	DA	325	48	1362	-	

Date referitoare la construcţii

Crt	Număr	Destinaţie construcţie	Supraf. (mp)	Situaţie juridică	Observaţii / Referinţe
A1.1	35021-C1	constructii de locuinte	Din acte: 92 Masurata: 101	Cu acte	Nr. niveluri:2; S. construita la sol:101 mp; S. construita desfasurata:202 mp;

Lungime Segmente
1) Valorile lungimilor segmentelor sunt obţinute din proiecţie în plan.

Punct început	X / Y	Punct sfârşit	X / Y	Lungime segment (** (m)
1	444.146,201 369.495,074	2	444.145,122 369.510,594	15.557
2	444.145,122 369.510,594	3	444.122,521 369.507,928	22.758

Document care conține date cu caracter personal, protejat de prevederile Regulamentului (UE) nr. 679/2016 și Legii 190/2018

Punct început	X / Y	Punct sfârşit	X / Y	Lungime segment (** (m)
3	444.122,521 369.507,928	4	444.101,77 369.503,506	21.217
4	444.101,77 369.503,506	5	444.102,257 369.501,339	2.221
5	444.102,257 369.501,339	6	444.102,74 369.499,186	2.207
6	444.102,74 369.499,186	7	444.103,22 369.497,046	2.193
7	444.103,22 369.497,046	8	444.105,185 369.488,294	8.97
8	444.105,185 369.488,294	9	444.130,368 369.491,377	25.371
9	444.130,368 369.491,377	1	444.146,201 369.495,074	16.259

** Lungimile segmentelor sunt determinate în planul de proiecţie Stereo 70 şi sunt rotunjite la 1 milimetru.
*** Distanţa dintre puncte este formată din segmente cumulate ce sunt mai mici decât valoarea 1 milimetru.

Document care conține date cu caracter personal, protejat de prevederile Regulamentului (UE) nr. 679/2016 și Legii 190/2018

DATE DESPRE IMOBILUL NR. 4638

Oficiul de Cadastru şi Publicitate Imobiliară VALCEA
Biroul de Cadastru şi Publicitate Imobiliară Ramnicu Valcea

A. Partea I. Descrierea imobilului

TEREN Intravilan

Adresa: Loc. Dragoesti, Str Principala, Nr. 114, Jud. Valcea

Nr. Crt	Nr cadastral Nr. topografic	Suprafaţa* (mp)	Observaţii / Referinţe
A1		Din acte: 790 Masurata: 891	Sector cadastral:20 Teren imprejmuit;

Construcţii

Crt	Nr cadastral Nr. topografic	Adresa	Observaţii / Referinţe
A1.1	-C1	Loc. Dragoesti, Str Principala, Nr. 114, Jud. Valcea	Nr. niveluri:1; S. construita la sol:34 mp; S. construita desfasurata:34 mp;

B. Partea II. Proprietari şi acte

Inscrieri privitoare la dreptul de proprietate şi alte drepturi reale		Referinţe
/		
Act Administrativ nr. 77/43053, din 08/08/1991 emis de CJSDPAT VALCEA (TITLU DE PROPRIETATE;);		
B1	Intabulare, drept de PROPRIETATE, dobandit prin Reconstituire, cota actuala 1/1, cota initiala 1/1	A1
	1) **NITA I. CONSTANTIN**, LIPSA CNP;	
Act Administrativ nr. 3683, din 11/07/2025 emis de PRIMARIA COMUNEI DRAGOESTI (ADEVERINTA;);		
B2	Intabulare, drept de PROPRIETATE, dobandit prin Construire, cota actuala 1/1, cota initiala 1/1	A1.1
	1) **NITA I. CONSTANTIN**, LIPSA CNP;	

C. Partea III. SARCINI .

Inscrieri privind dezmembramintele dreptului de proprietate, drepturi reale de garanţie şi sarcini	Referinţe
NU SUNT	

Document care conține date cu caracter personal, protejat de prevederile Regulamentului (UE) nr. 679/2016 și Legii 190/2018

Anexa Nr. 1 La Partea I

Teren

Nr cadastral	Suprafaţa (mp)*	Observaţii / Referinţe
	Din acte: 790 Masurata: 891	

* Suprafaţa este determinată in planul de proiecţie Stereo 70.

DETALII LINIARE IMOBIL

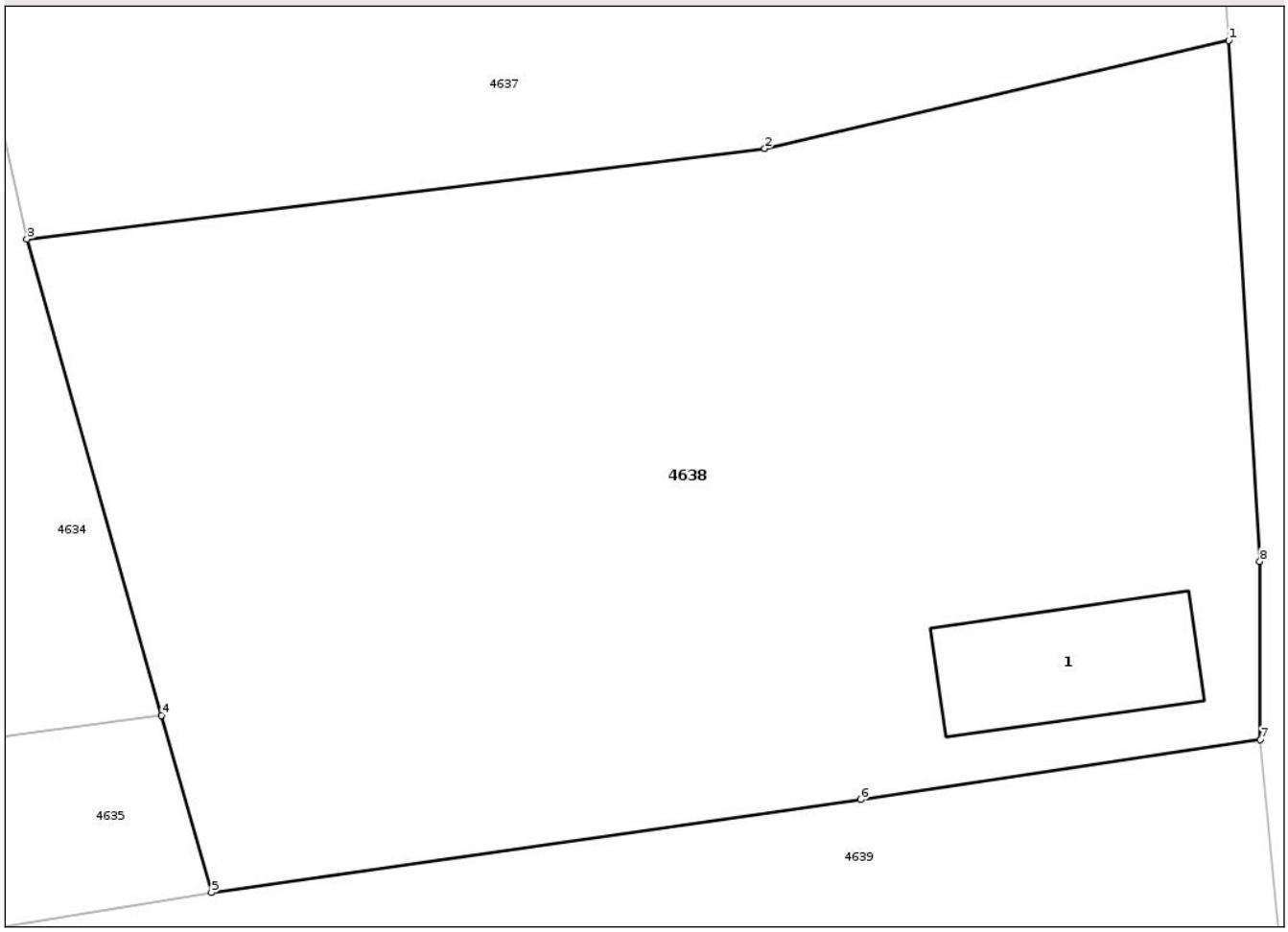

Date referitoare la teren

Crt	Categorie folosinţă	Intra vilan	Suprafaţa (mp)	Tarla	Parcelă	Nr. topo	Observaţii / Referinţe
1	curti constructii	DA	87	48	1360	-	
2	arabil	DA	804	48	1360/1	-	

Date referitoare la construcţii

Crt	Număr	Destinaţie construcţie	Supraf. (mp)	Situaţie juridică	Observaţii / Referinţe
A1.1	-C1	constructii de locuinte	34	Cu acte	Nr. niveluri:1; S. construita la sol:34 mp; S. construita desfasurata:34 mp;

Lungime Segmente
1) Valorile lungimilor segmentelor sunt obţinute din proiecţie în plan.

Punct început	X / Y	Punct sfârşit	X / Y	Lungime segment (** (m)
1	444.146,201 369.495,074	2	444.130,368 369.491,377	16.259
2	444.130,368 369.491,377	3	444.105,185 369.488,294	25.371

Document care conține date cu caracter personal, protejat de prevederile Regulamentului (UE) nr. 679/2016 și Legii 190/2018

Punct început	X / Y	Punct sfârşit	X / Y	Lungime segment (** (m)
3	444.105,185 369.488,294	4	444.109,779 369.472,028	16.902
4	444.109,779 369.472,028	5	444.111,487 369.465,979	6.286
5	444.111,487 369.465,979	6	444.133,645 369.469,161	22.385
6	444.133,645 369.469,161	7	444.147,277 369.471,198	13.783
7	444.147,277 369.471,198	8	444.147,266 369.477,287	6.089
8	444.147,266 369.477,287	1	444.146,201 369.495,074	17.819

** Lungimile segmentelor sunt determinate în planul de proiecţie Stereo 70 şi sunt rotunjite la 1 milimetru.
*** Distanţa dintre puncte este formată din segmente cumulate ce sunt mai mici decât valoarea 1 milimetru.

Document care conține date cu caracter personal, protejat de prevederile Regulamentului (UE) nr. 679/2016 și Legii 190/2018

DATE DESPRE IMOBILUL NR. 4639

Oficiul de Cadastru şi Publicitate Imobiliară VALCEA
Biroul de Cadastru şi Publicitate Imobiliară Ramnicu Valcea

A. Partea I. Descrierea imobilului

TEREN Intravilan

Adresa: Loc. Dragoesti, Str Principala, Jud. Valcea

Nr. Crt	Nr cadastral Nr. topografic	Suprafaţa* (mp)	Observaţii / Referinţe
A1		883	Sector cadastral:20 Teren neimprejmuit;

B. Partea II. Proprietari şi acte

Inscrieri privitoare la dreptul de proprietate şi alte drepturi reale		Referinţe
/		
Hotarare Judecatoreasca nr. 1524, din 28/05/2013 emis de JUDECATORIA DRAGASANI (SENTINTA CIVILA;);		
B1	Intabulare, drept de PROPRIETATE, dobandit prin Hotarare Judecatoreasca, cota actuala 1/1, cota initiala 1/1	A1
	1) **BAITA GHEORGHE**	

C. Partea III. SARCINI .

Inscrieri privind dezmembramintele dreptului de proprietate, drepturi reale de garanţie şi sarcini	Referinţe
NU SUNT	

Document care conține date cu caracter personal, protejat de prevederile Regulamentului (UE) nr. 679/2016 și Legii 190/2018

Anexa Nr. 1 La Partea I

Teren

Nr cadastral	Suprafaţa (mp)*	Observaţii / Referinţe
	883	

* Suprafaţa este determinată in planul de proiecţie Stereo 70.

DETALII LINIARE IMOBIL

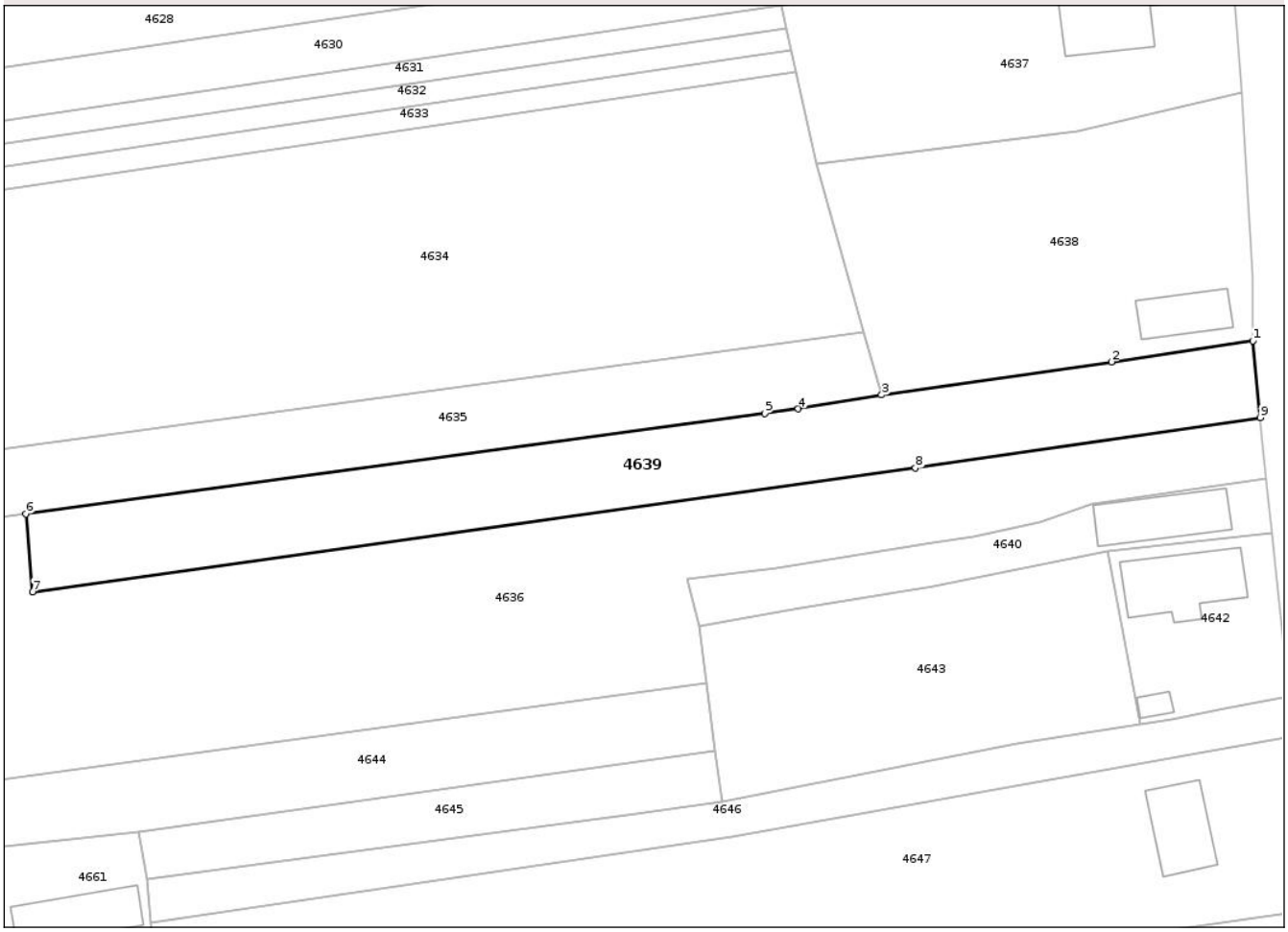

Date referitoare la teren

Crt	Categorie folosință	Intra vilan	Suprafaţa (mp)	Tarla	Parcelă	Nr. topo	Observaţii / Referinţe
1	arabil	DA	883	48	1366/1, 1367/1	-	

Lungime Segmente
1) Valorile lungimilor segmentelor sunt obţinute din proiecţie în plan.

Punct început	X / Y	Punct sfârşit	X / Y	Lungime segment (** (m)
1	444.147,277 369.471,198	2	444.133,645 369.469,161	13.783
2	444.133,645 369.469,161	3	444.111,487 369.465,979	22.385
3	444.111,487 369.465,979	4	444.103,456 369.464,65	8.14
4	444.103,456 369.464,65	5	444.100,238 369.464,213	3.248
5	444.100,238 369.464,213	6	444.028,962 369.454,537	71.93

Document care conține date cu caracter personal, protejat de prevederile Regulamentului (UE) nr. 679/2016 și Legii 190/2018

Punct început	X / Y	Punct sfârşit	X / Y	Lungime segment (** (m)
6	444.028,962 369.454,537	7	444.029,61 369.446,997	7.568
7	444.029,61 369.446,997	8	444.114,76 369.458,943	85.984
8	444.114,76 369.458,943	9	444.148,004 369.463,802	33.597
9	444.148,004 369.463,802	1	444.147,277 369.471,198	7.432

** Lungimile segmentelor sunt determinate în planul de proiecţie Stereo 70 şi sunt rotunjite la 1 milimetru.
*** Distanţa dintre puncte este formată din segmente cumulate ce sunt mai mici decât valoarea 1 milimetru.

Document care conține date cu caracter personal, protejat de prevederile Regulamentului (UE) nr. 679/2016 și Legii 190/2018

DATE DESPRE IMOBILUL NR. 4640

Oficiul de Cadastru şi Publicitate Imobiliară VALCEA
Biroul de Cadastru şi Publicitate Imobiliară Ramnicu Valcea

A. Partea I. Descrierea imobilului

TEREN Intravilan

Adresa: Loc. Dragoesti, Str Principala, Nr. 116, Jud. Valcea

Nr. Crt	Nr cadastral Nr. topografic	Suprafaţa* (mp)	Observaţii / Referinţe
A1	36651	250	Sector cadastral:20 Teren neimprejmuit;

Construcţii

Crt	Nr cadastral Nr. topografic	Adresa	Observaţii / Referinţe
A1.1	36651-C1	Loc. Dragoesti, Str Principala, Nr. 116, Jud. Valcea	Nr. niveluri:2; S. construita la sol:52 mp; S. construita desfasurata:64 mp; casa (S+P); An construire:2000

B. Partea II. Proprietari şi acte

Inscrieri privitoare la dreptul de proprietate şi alte drepturi reale		Referinţe
92762 / 15/11/2022		
Act Notarial nr. 1643, din 16/05/1997 emis de BIROUL NOTARULUI PUBLIC CONSTANTIN BANU;		
B1	Intabulare, drept de PROPRIETATE, dobandit prin Conventie, cota actuala 1/1, cota initiala 1/1	A1
	1) **SOGOR MARIA** 2) **IRIMIA CONSTANTIN**, LIPSA CNP; soti;	
Act Administrativ nr. 748, din 09/11/2022 emis de PRIMARIA COMUNEI DRAGOESTI;		
B2	Intabulare, drept de PROPRIETATE, dobandit prin Lege, cota actuala 1/1, cota initiala 1/1	A1.1
	1) **SOGOR MARIA**	

C. Partea III. SARCINI .

Inscrieri privind dezmembramintele dreptului de proprietate, drepturi reale de garanţie şi sarcini	Referinţe
NU SUNT	

Document care conține date cu caracter personal, protejat de prevederile Regulamentului (UE) nr. 679/2016 și Legii 190/2018

Anexa Nr. 1 La Partea I

Teren

Nr cadastral	Suprafaţa (mp)*	Observaţii / Referinţe
36651	250	

* Suprafaţa este determinată in planul de proiecţie Stereo 70.

DETALII LINIARE IMOBIL

Date referitoare la teren

Crt	Categorie folosință	Intra vilan	Suprafaţa (mp)	Tarla	Parcelă	Nr. topo	Observaţii / Referinţe
1	curti constructii	DA	152	48	-	-	
2	arabil	DA	98	48	-	-	

Date referitoare la construcţii

Crt	Număr	Destinaţie construcţie	Supraf. (mp)	Situaţie juridică	Observaţii / Referinţe
A1.1	36651-C1	constructii de locuinte	52	Cu acte	Nr. niveluri:2; S. construita la sol:52 mp; S. construita desfasurata:64 mp; casa (S+P); An construire:2000

Lungime Segmente
1) Valorile lungimilor segmentelor sunt obţinute din proiecţie în plan.

Punct început	X / Y	Punct sfârşit	X / Y	Lungime segment (** (m)
1	444.149,179 369.452,637	2	444.148,601 369.457,92	5.315
2	444.148,601 369.457,92	3	444.131,74 369.455,535	17.029

Document care conține date cu caracter personal, protejat de prevederile Regulamentului (UE) nr. 679/2016 și Legii 190/2018

Punct început	X / Y	Punct sfârşit	X / Y	Lungime segment (** (m)
3	444.131,74 369.455,535	4	444.126,799 369.453,746	5.255
4	444.126,799 369.453,746	5	444.120,311 369.452,291	6.649
5	444.120,311 369.452,291	6	444.115,719 369.451,668	4.634
6	444.115,719 369.451,668	7	444.101,378 369.449,287	14.537
7	444.101,378 369.449,287	8	444.092,72 369.448,309	8.713
8	444.092,72 369.448,309	9	444.093,953 369.443,718	4.754
9	444.093,953 369.443,718	10	444.103,013 369.445,387	9.212
10	444.103,013 369.445,387	11	444.116,49 369.447,6	13.657
11	444.116,49 369.447,6	12	444.133,27 369.450,943	17.11
12	444.133,27 369.450,943	1	444.149,179 369.452,637	15.999

** Lungimile segmentelor sunt determinate în planul de proiecţie Stereo 70 şi sunt rotunjite la 1 milimetru.
*** Distanţa dintre puncte este formată din segmente cumulate ce sunt mai mici decât valoarea 1 milimetru.

Document care conține date cu caracter personal, protejat de prevederile Regulamentului (UE) nr. 679/2016 și Legii 190/2018

DATE DESPRE IMOBILUL NR. 4642

Oficiul de Cadastru şi Publicitate Imobiliară VALCEA
Biroul de Cadastru şi Publicitate Imobiliară Ramnicu Valcea

A. Partea I. Descrierea imobilului

TEREN Intravilan

Adresa: Loc. Dragoesti, Str Principala, Nr. 120, Jud. Valcea, punct Acasa

Nr. Crt	Nr cadastral Nr. topografic	Suprafaţa* (mp)	Observaţii / Referinţe
A1	35567	250	Sector cadastral:20 Teren neimprejmuit;

Construcţii

Crt	Nr cadastral Nr. topografic	Adresa	Observaţii / Referinţe
A1.1	35567-C1	Loc. Dragoesti, Str Principala, Nr. 120, Jud. Valcea, punct Acasa	Nr. niveluri:1; S. construita la sol:63 mp; S. construita desfasurata:63 mp; casa locuit P; An construire:1980
A1.3	35567-C3	Loc. Dragoesti, Str Principala, Nr. 120, Jud. Valcea, punct Acasa	Nr. niveluri:1; S. construita la sol:7 mp; S. construita desfasurata:7 mp; patul; An construire:1995

B. Partea II. Proprietari şi acte

Inscrieri privitoare la dreptul de proprietate şi alte drepturi reale		Referinţe
32667 / 21/04/2022		
Act Notarial nr. Contract de vanzare cumparare aut. nr. 198, din 15/04/2022 emis de Notar Public Bornea Emanoil;		
B6	Intabulare, drept de PROPRIETATE, dobandit prin Conventie, cota actuala 1/2, cota initiala 1/2	A1
	1) **PIRVULESCU MARIA - CARMEN**	
B7	Intabulare, drept de PROPRIETATE, dobandit prin Conventie, cota actuala 1/2, cota initiala 1/2	A1
	1) **PIRVULESCU CRISTIAN**, necasatorit;	
B8	Intabulare, drept de PROPRIETATE, dobandit prin Conventie, cota actuala 1/2, cota initiala 1/2	A1.1, A1.3
	1) **PIRVULESCU MARIA - CARMEN**	
B9	Intabulare, drept de PROPRIETATE, dobandit prin Conventie, cota actuala 1/2, cota initiala 1/2	A1.1, A1.3
	1) **PIRVULESCU CRISTIAN**, necasatorit;	
75442 / 02/09/2024		
Act Administrativ nr. seria CG nr 967763, din 16/07/2022 emis de PRIMARIA DRAGOESTI;		
B10	Se noteaza schimbarea numelui proprietarei din VACAROIU MARIA - CARMEN in PIRVULESCU MARIA - CARMEN	A1, A1.1, A1.3

C. Partea III. SARCINI

Inscrieri privind dezmembramintele dreptului de proprietate, drepturi reale de garanţie şi sarcini		Referinţe
24543 / 31/03/2021		
Act Notarial nr. Contract de vanzare-cumparare cu clauza de uzufruct viager aut.nr.122, din 26/03/2021 emis de Notar Public BORNEA EMANOIL;		
C1	Intabulare, drept de UZUFRUCT VIAGER, dobandit prin Conventie, cota actuala 1/1, cota initiala 1/1	A1, A1.1, A1.3
	1) **VACAROIU DUMITRU** 2) **VACAROIU ALEXANDRINA**	

Document care conține date cu caracter personal, protejat de prevederile Regulamentului (UE) nr. 679/2016 și Legii 190/2018

Anexa Nr. 1 La Partea I

Teren

Nr cadastral	Suprafaţa (mp)*	Observaţii / Referinţe
35567	250	

* Suprafaţa este determinată in planul de proiecţie Stereo 70.

DETALII LINIARE IMOBIL

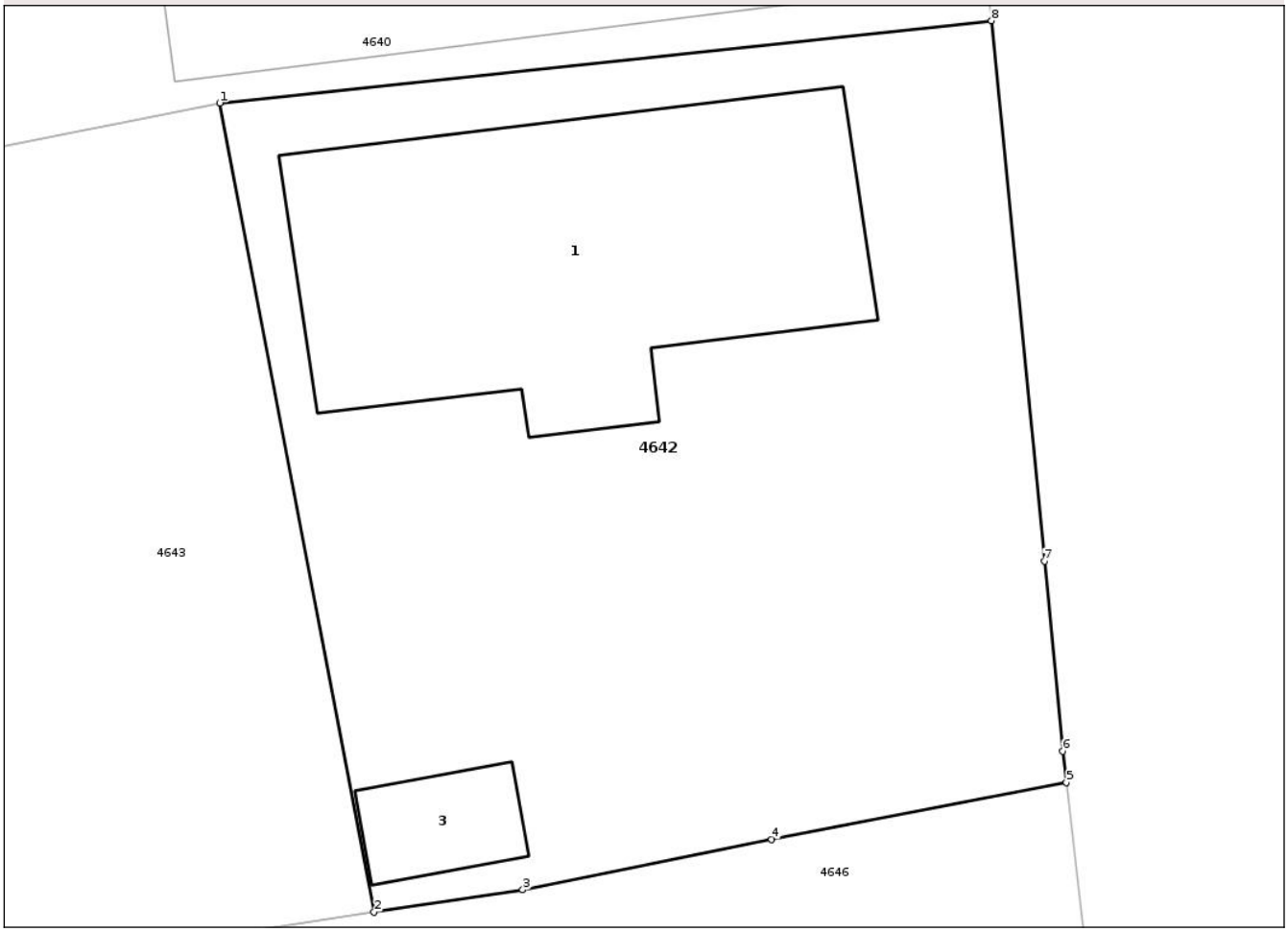

Date referitoare la teren

Crt	Categorie folosință	Intra vilan	Suprafaţa (mp)	Tarla	Parcelă	Nr. topo	Observaţii / Referinţe
1	curti constructii	DA	250	48	1369	-	

Date referitoare la construcţii

Crt	Număr	Destinaţie construcţie	Supraf. (mp)	Situaţie juridică	Observaţii / Referinţe
A1.1	35567-C1	constructii de locuinte	63	Cu acte	Nr. niveluri:1; S. construita la sol:63 mp; S. construita desfasurata:63 mp; casa locuit P; An construire:1980
A1.3	35567-C3	constructii anexa	7	Cu acte	Nr. niveluri:1; S. construita la sol:7 mp; S. construita desfasurata:7 mp; patul; An construire:1995

Lungime Segmente

1) Valorile lungimilor segmentelor sunt obţinute din proiecţie în plan.

Punct început	X / Y	Punct sfârşit	X / Y	Lungime segment (** (m)
1	444.133,27 369.450,943	2	444.136,449 369.434,278	16.966
2	444.136,449 369.434,278	3	444.139,514 369.434,741	3.1

Document care conține date cu caracter personal, protejat de prevederile Regulamentului (UE) nr. 679/2016 și Legii 190/2018

Punct început	X / Y	Punct sfârşit	X / Y	Lungime segment (** (m)
3	444.139,514 369.434,741	4	444.144,648 369.435,777	5.237
4	444.144,648 369.435,777	5	444.150,721 369.436,949	6.185
5	444.150,721 369.436,949	6	444.150,651 369.437,593	0.648
6	444.150,651 369.437,593	7	444.150,268 369.441,505	3.931
7	444.150,268 369.441,505	8	444.149,179 369.452,637	11.185
8	444.149,179 369.452,637	1	444.133,27 369.450,943	15.999

** Lungimile segmentelor sunt determinate în planul de proiecţie Stereo 70 şi sunt rotunjite la 1 milimetru.
*** Distanţa dintre puncte este formată din segmente cumulate ce sunt mai mici decât valoarea 1 milimetru.

Document care conține date cu caracter personal, protejat de prevederile Regulamentului (UE) nr. 679/2016 și Legii 190/2018

DATE DESPRE IMOBILUL NR. 4643

Oficiul de Cadastru şi Publicitate Imobiliară VALCEA
Biroul de Cadastru şi Publicitate Imobiliară Ramnicu Valcea

A. Partea I. Descrierea imobilului

TEREN Intravilan

Adresa: Loc. Dragoesti, Jud. Valcea

Nr. Crt	Nr cadastral Nr. topografic	Suprafaţa* (mp)	Observaţii / Referinţe
A1		Din acte: 788 Masurata: 677	Sector cadastral:20 Teren imprejmuit;

B. Partea II. Proprietari şi acte

Inscrieri privitoare la dreptul de proprietate şi alte drepturi reale		Referinţe
/		
Act Administrativ nr. 359/50857, din 11/03/1997 emis de CJSDPAT VALCEA (TITLU DE PROPRIETATE;);		
B1	Intabulare, drept de PROPRIETATE, dobandit prin Reconstituire, cota actuala 1/1, cota initiala 1/1	A1
	1) **FILIP A. IOANA**, LIPSA CNP; 2) **VACAROIU C. DUMITRU**	

C. Partea III. SARCINI .

Inscrieri privind dezmembramintele dreptului de proprietate, drepturi reale de garanţie şi sarcini	Referinţe
NU SUNT	

Document care conține date cu caracter personal, protejat de prevederile Regulamentului (UE) nr. 679/2016 și Legii 190/2018

Anexa Nr. 1 La Partea I

Teren

Nr cadastral	Suprafaţa (mp)*	Observaţii / Referinţe
	Din acte: 788 Masurata: 677	

* Suprafaţa este determinată in planul de proiecţie Stereo 70.

DETALII LINIARE IMOBIL

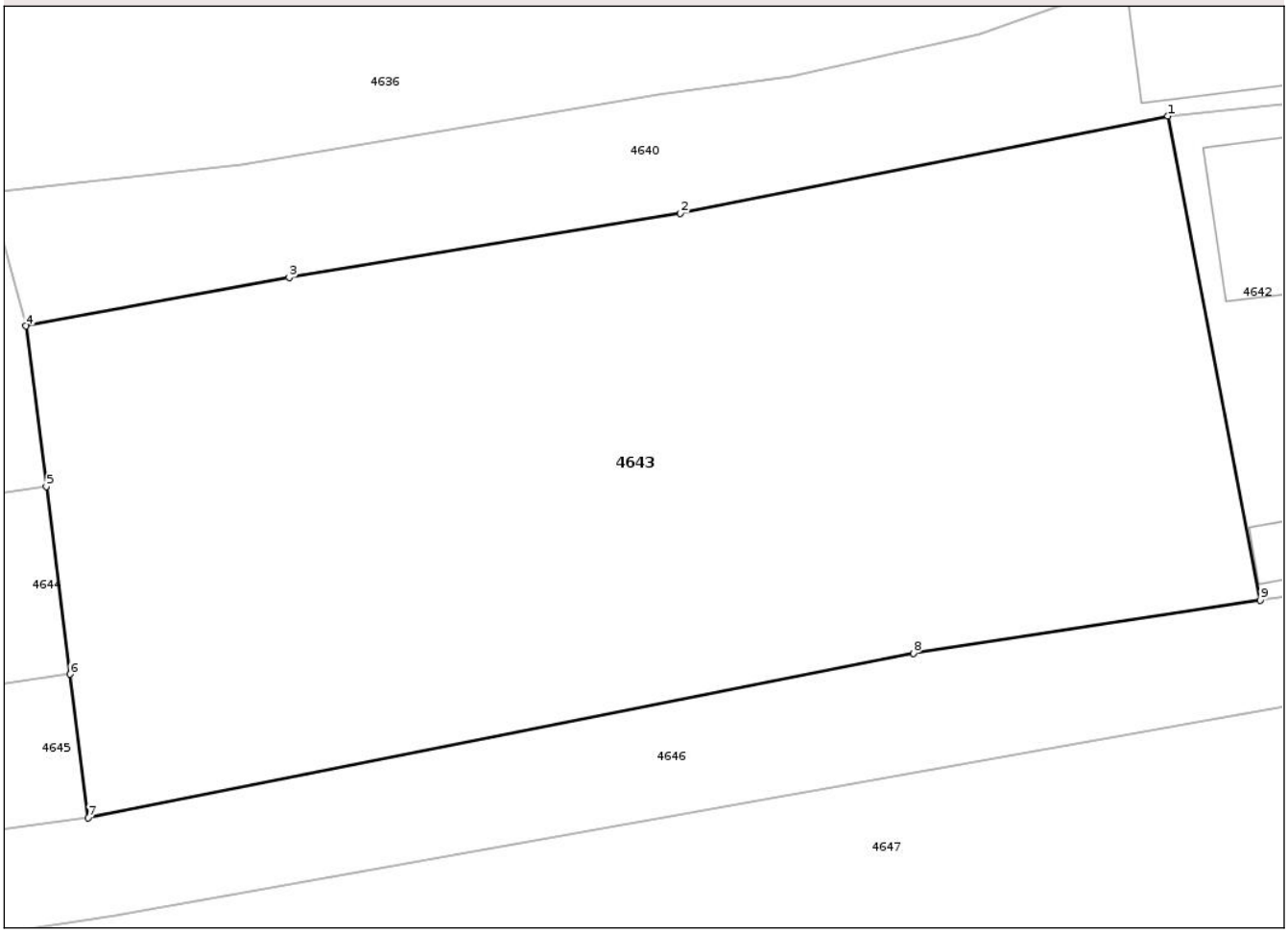

Date referitoare la teren

Crt	Categorie folosinţă	Intra vilan	Suprafaţa (mp)	Tarla	Parcelă	Nr. topo	Observaţii / Referinţe
1	arabil	DA	554	48	1367,1368	-	
2	faneata	DA	123	48	1367,1368	-	

Lungime Segmente
1) Valorile lungimilor segmentelor sunt obţinute din proiecţie în plan.

Punct început	X / Y	Punct sfârşit	X / Y	Lungime segment (** (m)
1	444.133,27 369.450,943	2	444.116,49 369.447,6	17.11
2	444.116,49 369.447,6	3	444.103,013 369.445,387	13.657
3	444.103,013 369.445,387	4	444.093,953 369.443,718	9.212
4	444.093,953 369.443,718	5	444.094,652 369.438,193	5.569

Document care conține date cu caracter personal, protejat de prevederile Regulamentului (UE) nr. 679/2016 și Legii 190/2018

Punct început	X / Y	Punct sfârşit	X / Y	Lungime segment (** (m)
5	444.094,652 369.438,193	6	444.095,469 369.431,733	6.511
6	444.095,469 369.431,733	7	444.096,095 369.426,79	4.982
7	444.096,095 369.426,79	8	444.124,501 369.432,456	28.966
8	444.124,501 369.432,456	9	444.136,449 369.434,278	12.086
9	444.136,449 369.434,278	1	444.133,27 369.450,943	16.966

** Lungimile segmentelor sunt determinate în planul de proiecţie Stereo 70 şi sunt rotunjite la 1 milimetru.
*** Distanţa dintre puncte este formată din segmente cumulate ce sunt mai mici decât valoarea 1 milimetru.

Document care conține date cu caracter personal, protejat de prevederile Regulamentului (UE) nr. 679/2016 și Legii 190/2018

DATE DESPRE IMOBILUL NR. 4644

Oficiul de Cadastru şi Publicitate Imobiliară VALCEA
Biroul de Cadastru şi Publicitate Imobiliară Ramnicu Valcea

A. Partea I. Descrierea imobilului

TEREN Intravilan

Adresa: Loc. Dragoesti, Jud. Valcea

Nr. Crt	Nr cadastral Nr. topografic	Suprafaţa* (mp)	Observaţii / Referinţe
A1		541	Sector cadastral:20 Teren neimprejmuit;

B. Partea II. Proprietari şi acte

Inscrieri privitoare la dreptul de proprietate şi alte drepturi reale		Referinţe
/		
Act Administrativ nr. 2021/50914, din 17/08/2002 emis de CJSDPAT VALCEA (TITLU DE PROPRIETATE;);		
B1	Intabulare, drept de PROPRIETATE, dobandit prin Reconstituire, cota actuala 1/1, cota initiala 1/1	A1
	1) **PATULARU RADU**, LIPSA CNP;	

C. Partea III. SARCINI .

Inscrieri privind dezmembramintele dreptului de proprietate, drepturi reale de garanţie şi sarcini	Referinţe
NU SUNT	

Document care conține date cu caracter personal, protejat de prevederile Regulamentului (UE) nr. 679/2016 și Legii 190/2018

Anexa Nr. 1 La Partea I

Teren

Nr cadastral	Suprafaţa (mp)*	Observaţii / Referinţe
	541	

* Suprafaţa este determinată in planul de proiecţie Stereo 70.

DETALII LINIARE IMOBIL

Date referitoare la teren

Crt	Categorie folosință	Intra vilan	Suprafaţa (mp)	Tarla	Parcelă	Nr. topo	Observaţii / Referinţe
1	vie	DA	541	48	1	-	

Lungime Segmente
1) Valorile lungimilor segmentelor sunt obţinute din proiecţie în plan.

Punct început	X / Y	Punct sfârşit	X / Y	Lungime segment (** (m)
1	444.039,782 369.423,903	2	444.095,469 369.431,733	56.235
2	444.095,469 369.431,733	3	444.094,652 369.438,193	6.511
3	444.094,652 369.438,193	4	444.012,996 369.427,081	82.409
4	444.012,996 369.427,081	5	444.013,935 369.421,051	6.103
5	444.013,935 369.421,051	1	444.039,782 369.423,903	26.004

Document care conține date cu caracter personal, protejat de prevederile Regulamentului (UE) nr. 679/2016 și Legii 190/2018

** Lungimile segmentelor sunt determinate în planul de proiecţie Stereo 70 şi sunt rotunjite la 1 milimetru.
*** Distanţa dintre puncte este formată din segmente cumulate ce sunt mai mici decât valoarea 1 milimetru.

Document care conține date cu caracter personal, protejat de prevederile Regulamentului (UE) nr. 679/2016 și Legii 190/2018

DATE DESPRE IMOBILUL NR. 4645

Oficiul de Cadastru şi Publicitate Imobiliară VALCEA
Biroul de Cadastru şi Publicitate Imobiliară Ramnicu Valcea

A. Partea I. Descrierea imobilului

TEREN Intravilan

Adresa: Loc. Dragoesti, Jud. Valcea

Nr. Crt	Nr cadastral Nr. topografic	Suprafaţa* (mp)	Observaţii / Referinţe
A1		271	Sector cadastral:20 Teren neimprejmuit;

B. Partea II. Proprietari şi acte

Inscrieri privitoare la dreptul de proprietate şi alte drepturi reale		Referinţe
/		
Act Notarial nr. 224, din 23/11/2022 emis de BIN GRANCIU AUREL (CERTIFICAT DE MOSTENITOR;);		
B1	Intabulare, drept de PROPRIETATE, dobandit prin Succesiune, cota actuala 1/1, cota initiala 1/1	A1
	1) **FLOAREA CONSTANTIN**	

C. Partea III. SARCINI .

Inscrieri privind dezmembramintele dreptului de proprietate, drepturi reale de garanţie şi sarcini	Referinţe
NU SUNT	

Document care conține date cu caracter personal, protejat de prevederile Regulamentului (UE) nr. 679/2016 și Legii 190/2018

Anexa Nr. 1 La Partea I

Teren

Nr cadastral	Suprafaţa (mp)*	Observaţii / Referinţe
	271	

* Suprafaţa este determinată in planul de proiecţie Stereo 70.

DETALII LINIARE IMOBIL

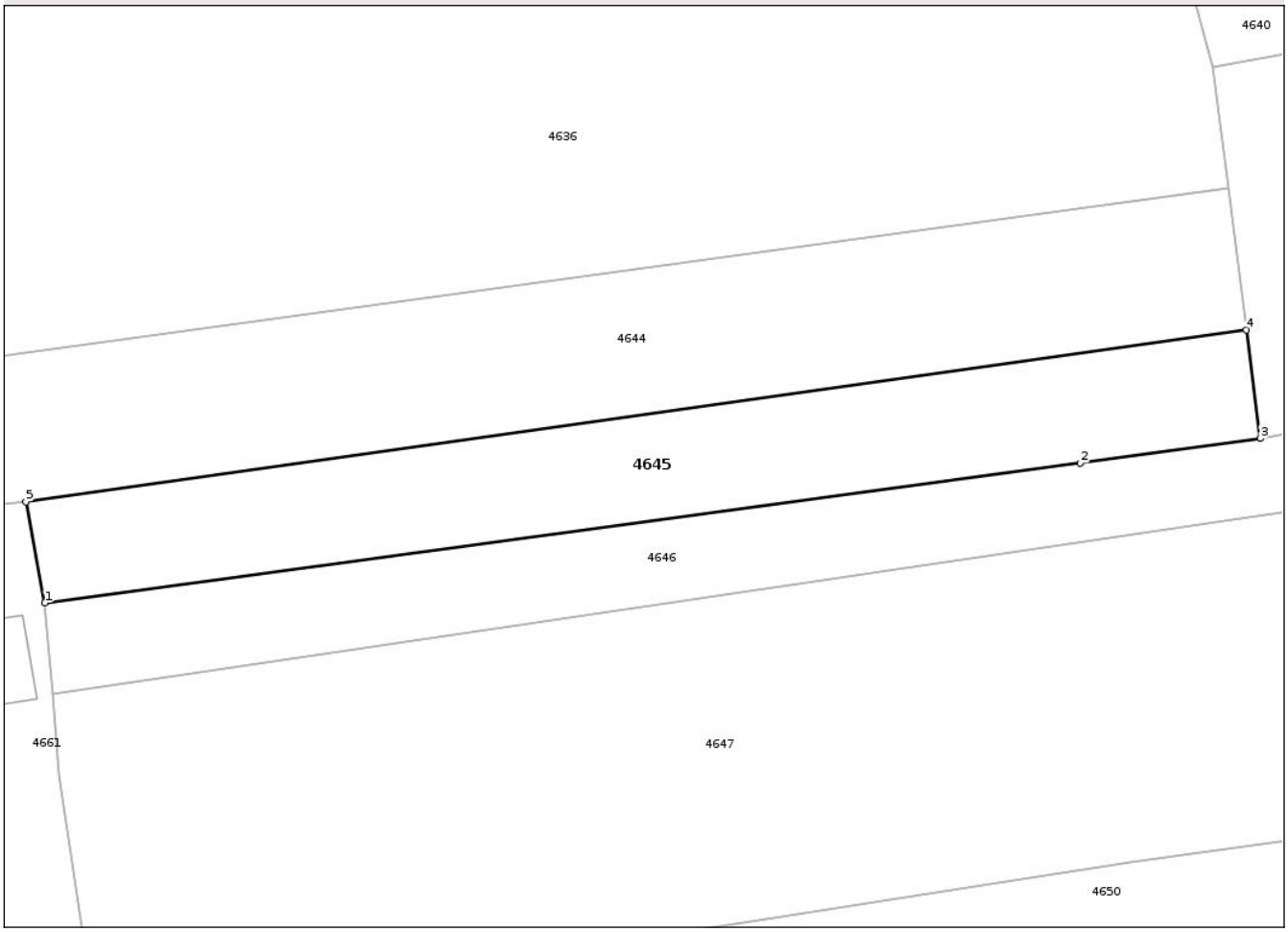

Date referitoare la teren

Crt	Categorie folosință	Intra vilan	Suprafaţa (mp)	Tarla	Parcelă	Nr. topo	Observaţii / Referinţe
1	arabil	DA	271	48	1369/1	-	

Lungime Segmente
1) Valorile lungimilor segmentelor sunt obţinute din proiecţie în plan.

Punct început	X / Y	Punct sfârşit	X / Y	Lungime segment (** (m)
1	444.040,644 369.419,304	2	444.087,893 369.425,683	47.678
2	444.087,893 369.425,683	3	444.096,095 369.426,79	8.276
3	444.096,095 369.426,79	4	444.095,469 369.431,733	4.982
4	444.095,469 369.431,733	5	444.039,782 369.423,903	56.235
5	444.039,782 369.423,903	1	444.040,644 369.419,304	4.679

Document care conține date cu caracter personal, protejat de prevederile Regulamentului (UE) nr. 679/2016 și Legii 190/2018

** Lungimile segmentelor sunt determinate în planul de proiecţie Stereo 70 şi sunt rotunjite la 1 milimetru.
*** Distanţa dintre puncte este formată din segmente cumulate ce sunt mai mici decât valoarea 1 milimetru.

Document care conține date cu caracter personal, protejat de prevederile Regulamentului (UE) nr. 679/2016 și Legii 190/2018

DATE DESPRE IMOBILUL NR. 4646

Oficiul de Cadastru şi Publicitate Imobiliară VALCEA
Biroul de Cadastru şi Publicitate Imobiliară Ramnicu Valcea

A. Partea I. Descrierea imobilului

TEREN Intravilan

Adresa: Loc. Dragoesti, Str Principala, Jud. Valcea

Nr. Crt	Nr cadastral Nr. topografic	Suprafaţa* (mp)	Observaţii / Referinţe
A1		425	Sector cadastral:20 Teren neimprejmuit;

B. Partea II. Proprietari şi acte

Inscrieri privitoare la dreptul de proprietate şi alte drepturi reale		Referinţe
/		
Hotarare Judecatoreasca nr. 1524, din 28/05/2013 emis de JUDECATORIA DRAGASANI (SENTINTA CIVILA;);		
B1	Intabulare, drept de PROPRIETATE, dobandit prin Hotarare Judecatoreasca, cota actuala 1/1, cota initiala 1/1	A1
	1) **BAITA GHEORGHE**	

C. Partea III. SARCINI .

Inscrieri privind dezmembramintele dreptului de proprietate, drepturi reale de garanţie şi sarcini	Referinţe
NU SUNT	

Document care conține date cu caracter personal, protejat de prevederile Regulamentului (UE) nr. 679/2016 și Legii 190/2018

Anexa Nr. 1 La Partea I

Teren

Nr cadastral	Suprafaţa (mp)*	Observaţii / Referinţe
	425	

* Suprafaţa este determinată in planul de proiecţie Stereo 70.

DETALII LINIARE IMOBIL

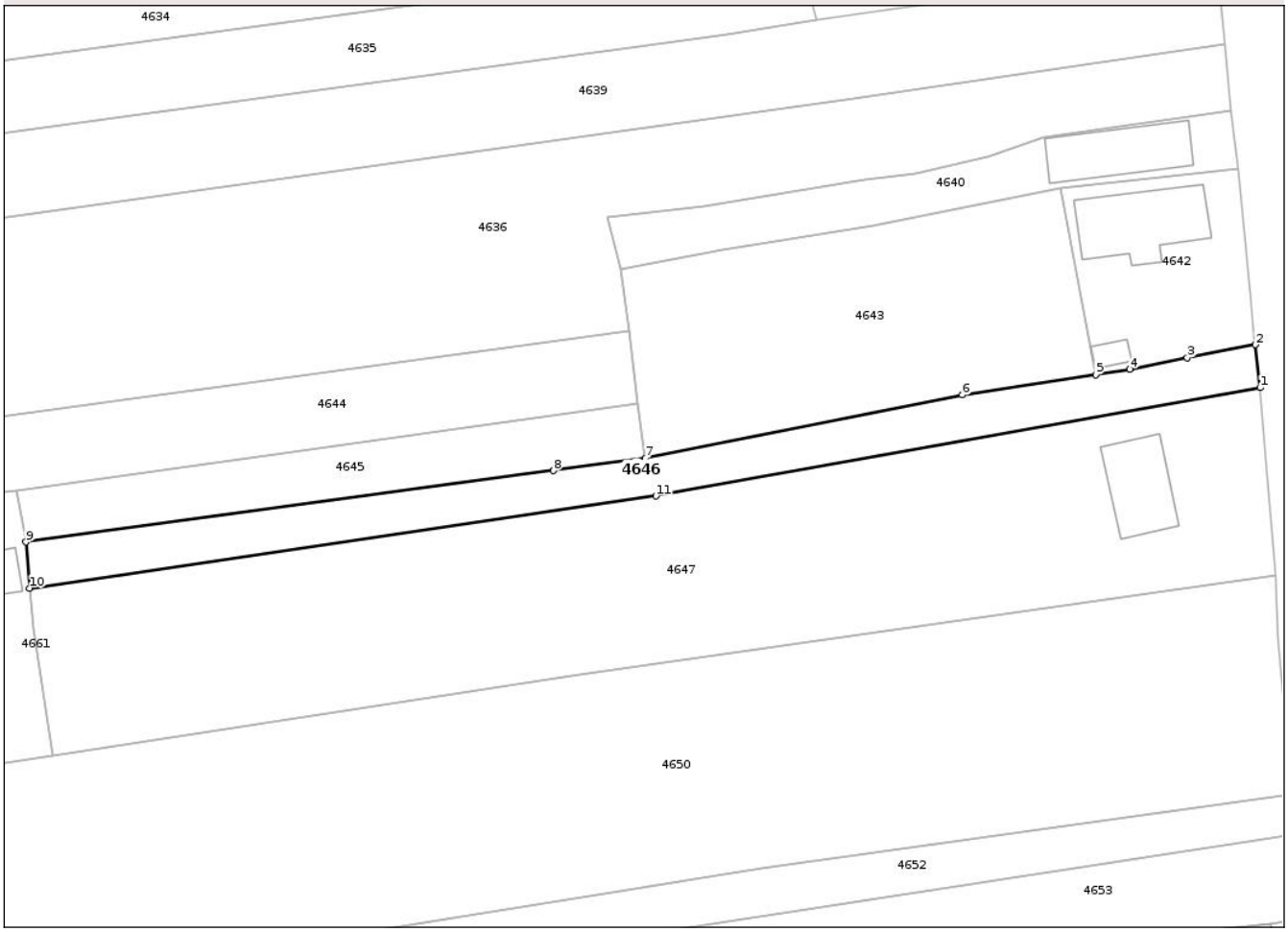

Date referitoare la teren

Crt	Categorie folosință	Intra vilan	Suprafaţa (mp)	Tarla	Parcelă	Nr. topo	Observaţii / Referinţe
1	arabil	DA	242	48	1372, 1372/1	-	
2	vie	DA	183	48	1372, 1372/1	-	

Lungime Segmente
1) Valorile lungimilor segmentelor sunt obţinute din proiecţie în plan.

Punct început	X / Y	Punct sfârşit	X / Y	Lungime segment (** (m)
1	444.151,175 369.433,094	2	444.150,721 369.436,949	3.882
2	444.150,721 369.436,949	3	444.144,648 369.435,777	6.185
3	444.144,648 369.435,777	4	444.139,514 369.434,741	5.237
4	444.139,514 369.434,741	5	444.136,449 369.434,278	3.1

Document care conține date cu caracter personal, protejat de prevederile Regulamentului (UE) nr. 679/2016 și Legii 190/2018

Punct început	X / Y	Punct sfârşit	X / Y	Lungime segment (** (m)
5	444.136,449 369.434,278	6	444.124,501 369.432,456	12.086
6	444.124,501 369.432,456	7	444.096,095 369.426,79	28.966
7	444.096,095 369.426,79	8	444.087,893 369.425,683	8.276
8	444.087,893 369.425,683	9	444.040,644 369.419,304	47.678
9	444.040,644 369.419,304	10	444.040,995 369.415,163	4.156
10	444.040,995 369.415,163	11	444.097,062 369.423,413	56.671
11	444.097,062 369.423,413	1	444.151,175 369.433,094	54.972

** Lungimile segmentelor sunt determinate în planul de proiecţie Stereo 70 şi sunt rotunjite la 1 milimetru.
*** Distanţa dintre puncte este formată din segmente cumulate ce sunt mai mici decât valoarea 1 milimetru.

Document care conține date cu caracter personal, protejat de prevederile Regulamentului (UE) nr. 679/2016 și Legii 190/2018

DATE DESPRE IMOBILUL NR. 4647

Oficiul de Cadastru şi Publicitate Imobiliară VALCEA
Biroul de Cadastru şi Publicitate Imobiliară Ramnicu Valcea

A. Partea I. Descrierea imobilului

TEREN Intravilan

Adresa: Loc. Dragoesti, Str Principala, Nr. 122, Jud. Valcea

Nr. Crt	Nr cadastral Nr. topografic	Suprafaţa* (mp)	Observaţii / Referinţe
A1		1.707	Sector cadastral:20 Teren neimprejmuit;

B. Partea II. Proprietari şi acte

Inscrieri privitoare la dreptul de proprietate şi alte drepturi reale		Referinţe
/		
Act Normativ nr. 7, din 13/03/1996 emis de PARLAMENTUL ROMÂNIEI (LEGE; ,art.13);		
B1	Inscrierea posesiei, drept de PROPRIETATE, dobandit prin Lege, cota actuala 1/1, cota initiala 1/1	A1
	1) **NEIDENTIFICAT NEIDENTIFICAT**	
B2	Se notează mențiunea de proprietar neidentificat.	A1

C. Partea III. SARCINI .

Inscrieri privind dezmembramintele dreptului de proprietate, drepturi reale de garanţie şi sarcini	Referinţe
NU SUNT	

Document care conține date cu caracter personal, protejat de prevederile Regulamentului (UE) nr. 679/2016 și Legii 190/2018

Anexa Nr. 1 La Partea I

Teren

Nr cadastral	Suprafaţa (mp)*	Observaţii / Referinţe
	1.707	

* Suprafaţa este determinată in planul de proiecţie Stereo 70.

DETALII LINIARE IMOBIL

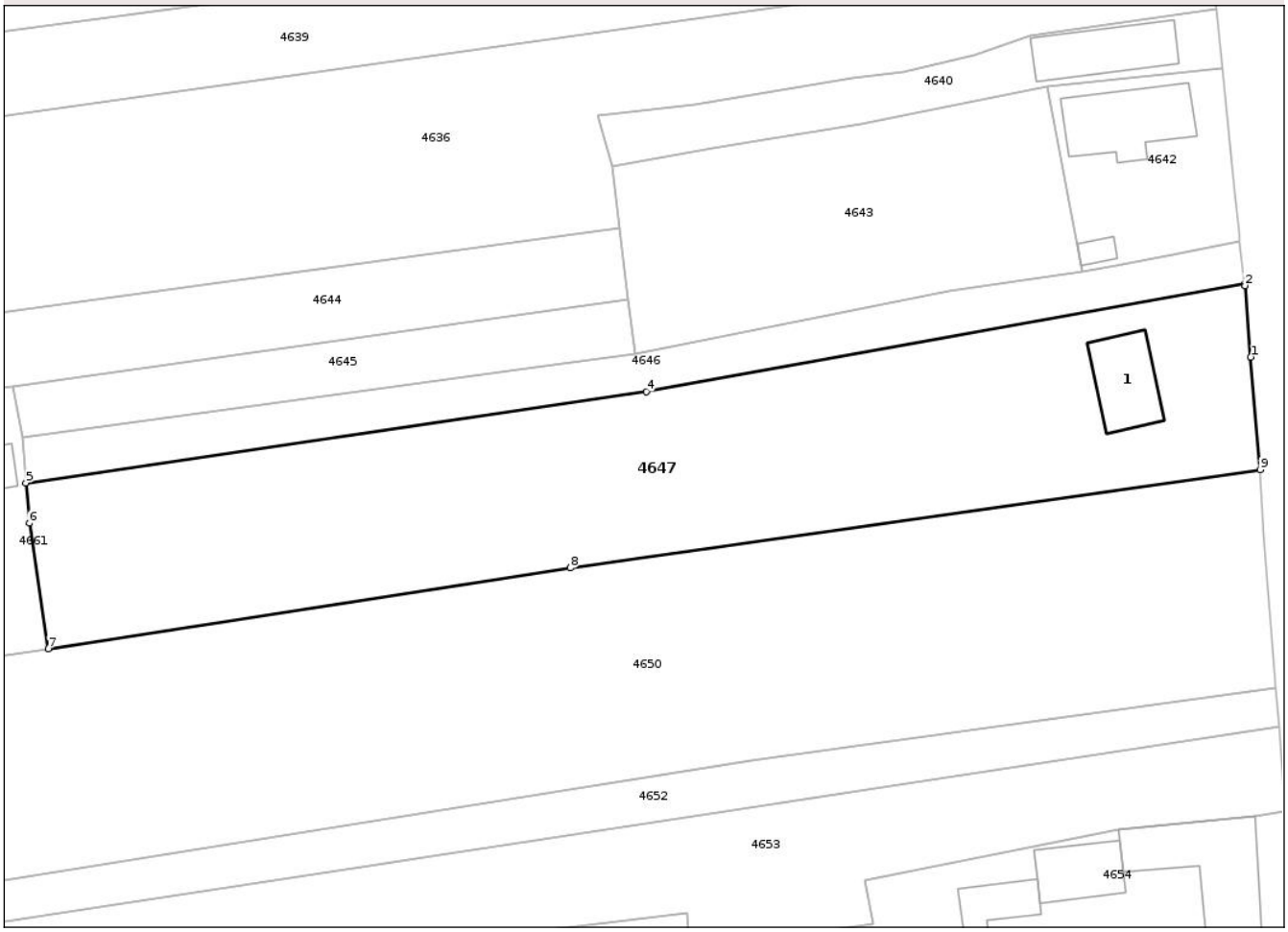

Date referitoare la teren

Crt	Categorie folosință	Intra vilan	Suprafaţa (mp)	Tarla	Parcelă	Nr. topo	Observaţii / Referinţe
1	curti constructii	DA	109	48	-	-	
2	arabil	DA	1.598	48	-	-	

Date referitoare la construcţii

Crt	Număr	Destinaţie construcţie	Supraf. (mp)	Situaţie juridică	Observaţii / Referinţe
A1.1	-C1	constructii de locuinte	Din acte: 0 Masurata: 45	Fara acte	Nr. niveluri:2; S. construita la sol:45 mp; S. construita desfasurata:90 mp;

Lungime Segmente
1) Valorile lungimilor segmentelor sunt obţinute din proiecţie în plan.

Punct început	X / Y	Punct sfârşit	X / Y	Lungime segment (** (m)
1	444.151,728 369.426,515	2	444.151,191 369.432,961	6.468
2	444.151,191 369.432,961	3	444.151,175 369.433,094	0.134
3	444.151,175 369.433,094	4	444.097,062 369.423,413	54.972

Document care conține date cu caracter personal, protejat de prevederile Regulamentului (UE) nr. 679/2016 și Legii 190/2018

Punct început	X / Y	Punct sfârşit	X / Y	Lungime segment (** (m)
4	444.097,062 369.423,413	5	444.040,995 369.415,163	56.671
5	444.040,995 369.415,163	6	444.041,304 369.411,517	3.659
6	444.041,304 369.411,517	7	444.043,014 369.400,187	11.458
7	444.043,014 369.400,187	8	444.090,202 369.407,48	47.748
8	444.090,202 369.407,48	9	444.152,576 369.416,349	63.001
9	444.152,576 369.416,349	1	444.151,728 369.426,515	10.201

** Lungimile segmentelor sunt determinate în planul de proiecţie Stereo 70 şi sunt rotunjite la 1 milimetru.
*** Distanţa dintre puncte este formată din segmente cumulate ce sunt mai mici decât valoarea 1 milimetru.

Document care conține date cu caracter personal, protejat de prevederile Regulamentului (UE) nr. 679/2016 și Legii 190/2018

DATE DESPRE IMOBILUL NR. 4650

Oficiul de Cadastru şi Publicitate Imobiliară VALCEA
Biroul de Cadastru şi Publicitate Imobiliară Ramnicu Valcea

A. Partea I. Descrierea imobilului

TEREN Intravilan

Adresa: Loc. Dragoesti, Str Principala, Nr. 124, Jud. Valcea

Nr. Crt	Nr cadastral Nr. topografic	Suprafaţa* (mp)	Observaţii / Referinţe
A1		2.500	Sector cadastral:20 Teren neimprejmuit;

B. Partea II. Proprietari şi acte

Inscrieri privitoare la dreptul de proprietate şi alte drepturi reale		Referinţe
/		
Act Administrativ nr. 788/25756, din 15/11/1999 emis de CJSDPAT VALCEA (TITLU DE PROPRIETATE;);		
B1	Intabulare, drept de PROPRIETATE, dobandit prin Reconstituire, cota actuala 1/1, cota initiala 1/1	A1
	1) **BAITA CONSTANTIN**, LIPSA CNP; 2) **BAITA GHEORGHE**, LIPSA CNP; 3) **BAITA ION I**, LIPSA CNP; 4) **BAITA ION II**, LIPSA CNP;	

C. Partea III. SARCINI .

Inscrieri privind dezmembramintele dreptului de proprietate, drepturi reale de garanţie şi sarcini	Referinţe
NU SUNT	

Document care conține date cu caracter personal, protejat de prevederile Regulamentului (UE) nr. 679/2016 și Legii 190/2018

Anexa Nr. 1 La Partea I

Teren

Nr cadastral	Suprafaţa (mp)*	Observaţii / Referinţe
	2.500	

* Suprafaţa este determinată in planul de proiecţie Stereo 70.

DETALII LINIARE IMOBIL

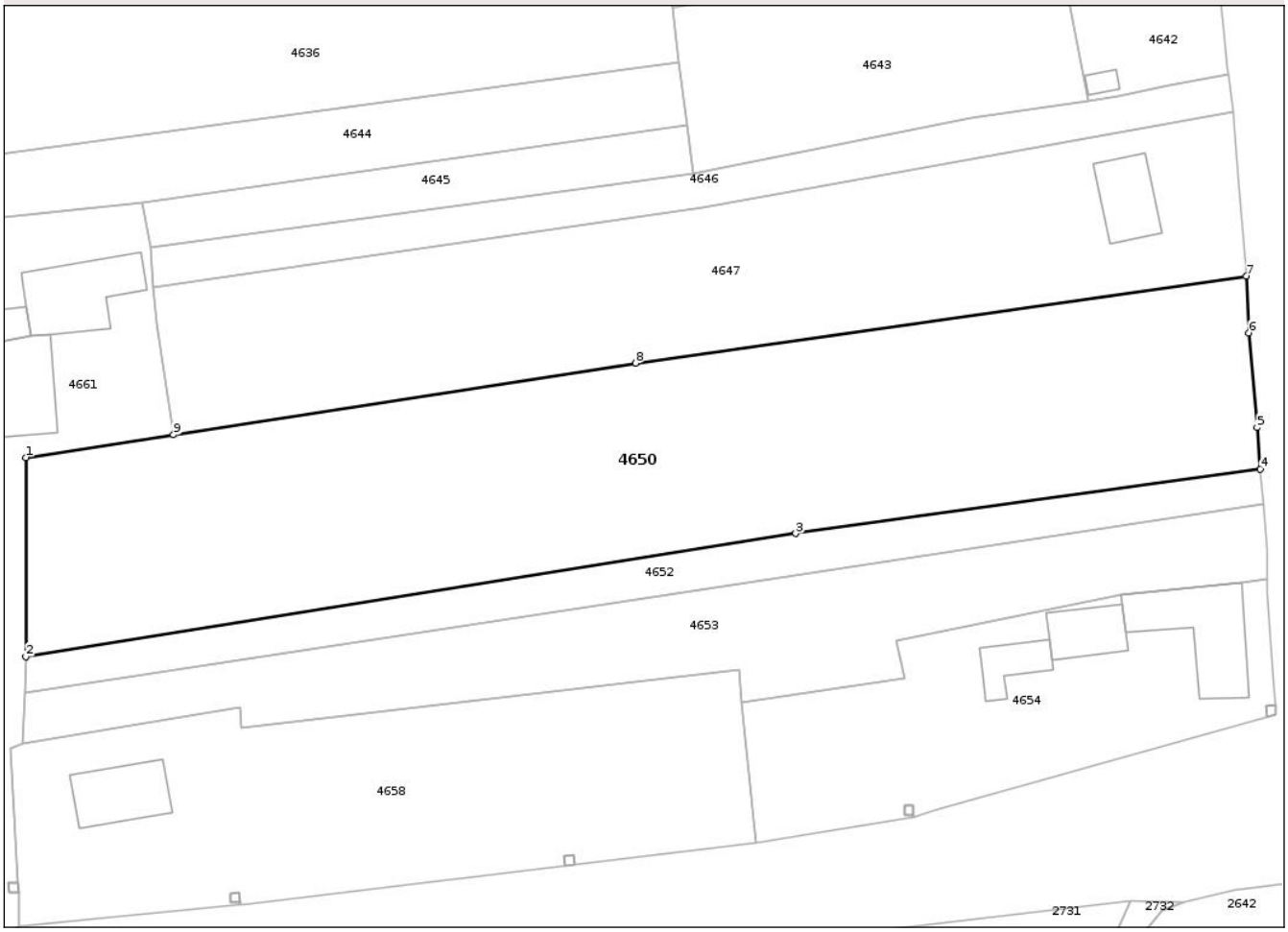

Date referitoare la teren

Crt	Categorie folosință	Intra vilan	Suprafaţa (mp)	Tarla	Parcelă	Nr. topo	Observaţii / Referinţe
1	arabil	DA	1.680	48	1370	-	
2	vie	DA	820	48	1370	-	

Lungime Segmente
1) Valorile lungimilor segmentelor sunt obţinute din proiecţie în plan.

Punct început	X / Y	Punct sfârşit	X / Y	Lungime segment (** (m)
1	444.027,988 369.397,864	2	444.027,959 369.377,553	20.311
2	444.027,959 369.377,553	3	444.106,54 369.390,113	79.578
3	444.106,54 369.390,113	4	444.153,973 369.396,694	47.887
4	444.153,973 369.396,694	5	444.153,635 369.400,918	4.238

Document care conține date cu caracter personal, protejat de prevederile Regulamentului (UE) nr. 679/2016 și Legii 190/2018

Punct început	X / Y	Punct sfârşit	X / Y	Lungime segment (** (m)
5	444.153,635 369.400,918	6	444.152,822 369.410,576	9.692
6	444.152,822 369.410,576	7	444.152,576 369.416,349	5.778
7	444.152,576 369.416,349	8	444.090,202 369.407,48	63.001
8	444.090,202 369.407,48	9	444.043,014 369.400,187	47.748
9	444.043,014 369.400,187	1	444.027,988 369.397,864	15.205

** Lungimile segmentelor sunt determinate în planul de proiecţie Stereo 70 şi sunt rotunjite la 1 milimetru.
*** Distanţa dintre puncte este formată din segmente cumulate ce sunt mai mici decât valoarea 1 milimetru.

Document care conține date cu caracter personal, protejat de prevederile Regulamentului (UE) nr. 679/2016 și Legii 190/2018

DATE DESPRE IMOBILUL NR. 4652

Oficiul de Cadastru şi Publicitate Imobiliară VALCEA
Biroul de Cadastru şi Publicitate Imobiliară Ramnicu Valcea

A. Partea I. Descrierea imobilului

TEREN Intravilan

Adresa: Loc. Dragoesti, Str Principala, Jud. Valcea

Nr. Crt	Nr cadastral Nr. topografic	Suprafaţa* (mp)	Observaţii / Referinţe
A1		500	Sector cadastral:20 Teren neimprejmuit;

B. Partea II. Proprietari şi acte

Inscrieri privitoare la dreptul de proprietate şi alte drepturi reale		Referinţe
/		
Act Administrativ nr. 446/50592, din 03/11/1997 emis de CJSDPAT VALCEA (TITLU DE PROPRIETATE;);		
B1	Intabulare, drept de PROPRIETATE, dobandit prin Reconstituire, cota actuala 1/1, cota initiala 1/1	A1
	1) **STATIOIU FLOAREA**, LIPSA CNP;	

C. Partea III. SARCINI .

Inscrieri privind dezmembramintele dreptului de proprietate, drepturi reale de garanţie şi sarcini	Referinţe
NU SUNT	

Document care conține date cu caracter personal, protejat de prevederile Regulamentului (UE) nr. 679/2016 și Legii 190/2018

Anexa Nr. 1 La Partea I

Teren

Nr cadastral	Suprafaţa (mp)*	Observaţii / Referinţe
	500	

* Suprafaţa este determinată in planul de proiecţie Stereo 70.

DETALII LINIARE IMOBIL

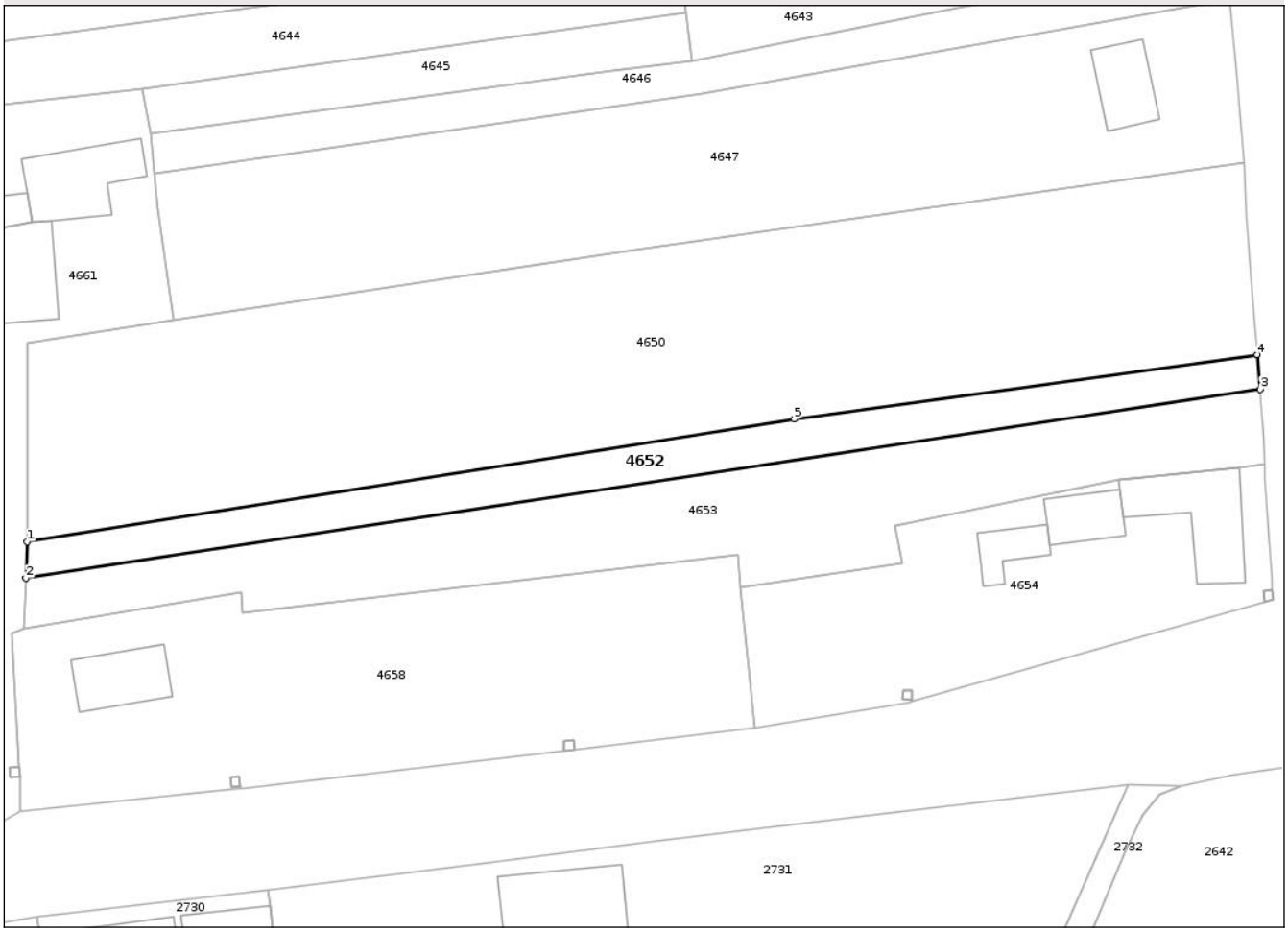

Date referitoare la teren

Crt	Categorie folosință	Intra vilan	Suprafaţa (mp)	Tarla	Parcelă	Nr. topo	Observaţii / Referinţe
1	arabil	DA	500	48	1377	-	

Lungime Segmente
1) Valorile lungimilor segmentelor sunt obţinute din proiecţie în plan.

Punct început	X / Y	Punct sfârşit	X / Y	Lungime segment (** (m)
1	444.027,959 369.377,553	2	444.027,844 369.373,828	3.727
2	444.027,844 369.373,828	3	444.154,258 369.393,148	127.882
3	444.154,258 369.393,148	4	444.153,973 369.396,694	3.557
4	444.153,973 369.396,694	5	444.106,54 369.390,113	47.887
5	444.106,54 369.390,113	1	444.027,959 369.377,553	79.578

Document care conține date cu caracter personal, protejat de prevederile Regulamentului (UE) nr. 679/2016 și Legii 190/2018

** Lungimile segmentelor sunt determinate în planul de proiecţie Stereo 70 şi sunt rotunjite la 1 milimetru.
*** Distanţa dintre puncte este formată din segmente cumulate ce sunt mai mici decât valoarea 1 milimetru.

Document care conține date cu caracter personal, protejat de prevederile Regulamentului (UE) nr. 679/2016 și Legii 190/2018

DATE DESPRE IMOBILUL NR. 4653

Oficiul de Cadastru şi Publicitate Imobiliară VALCEA
Biroul de Cadastru şi Publicitate Imobiliară Ramnicu Valcea

A. Partea I. Descrierea imobilului

TEREN Intravilan

Adresa: Loc. Dragoesti, Str Principala, Jud. Valcea

Nr. Crt	Nr cadastral Nr. topografic	Suprafaţa* (mp)	Observaţii / Referinţe
A1		989	Sector cadastral:20 Teren neimprejmuit;

B. Partea II. Proprietari şi acte

Inscrieri privitoare la dreptul de proprietate şi alte drepturi reale		Referinţe
/		
Act Normativ nr. 7, din 13/03/1996 emis de PARLAMENTUL ROMÂNIEI (LEGE; ,art.13);		
B1	Inscrierea posesiei, drept de PROPRIETATE, dobandit prin Lege, cota actuala 1/1, cota initiala 1/1	A1
	1) **NEIDENTIFICAT NEIDENTIFICAT**	
B2	Se notează mențiunea de proprietar neidentificat.	A1

C. Partea III. SARCINI .

Inscrieri privind dezmembramintele dreptului de proprietate, drepturi reale de garanţie şi sarcini	Referinţe
NU SUNT	

Document care conține date cu caracter personal, protejat de prevederile Regulamentului (UE) nr. 679/2016 și Legii 190/2018

Anexa Nr. 1 La Partea I

Teren

Nr cadastral	Suprafaţa (mp)*	Observaţii / Referinţe
	989	

* Suprafaţa este determinată in planul de proiecţie Stereo 70.

DETALII LINIARE IMOBIL

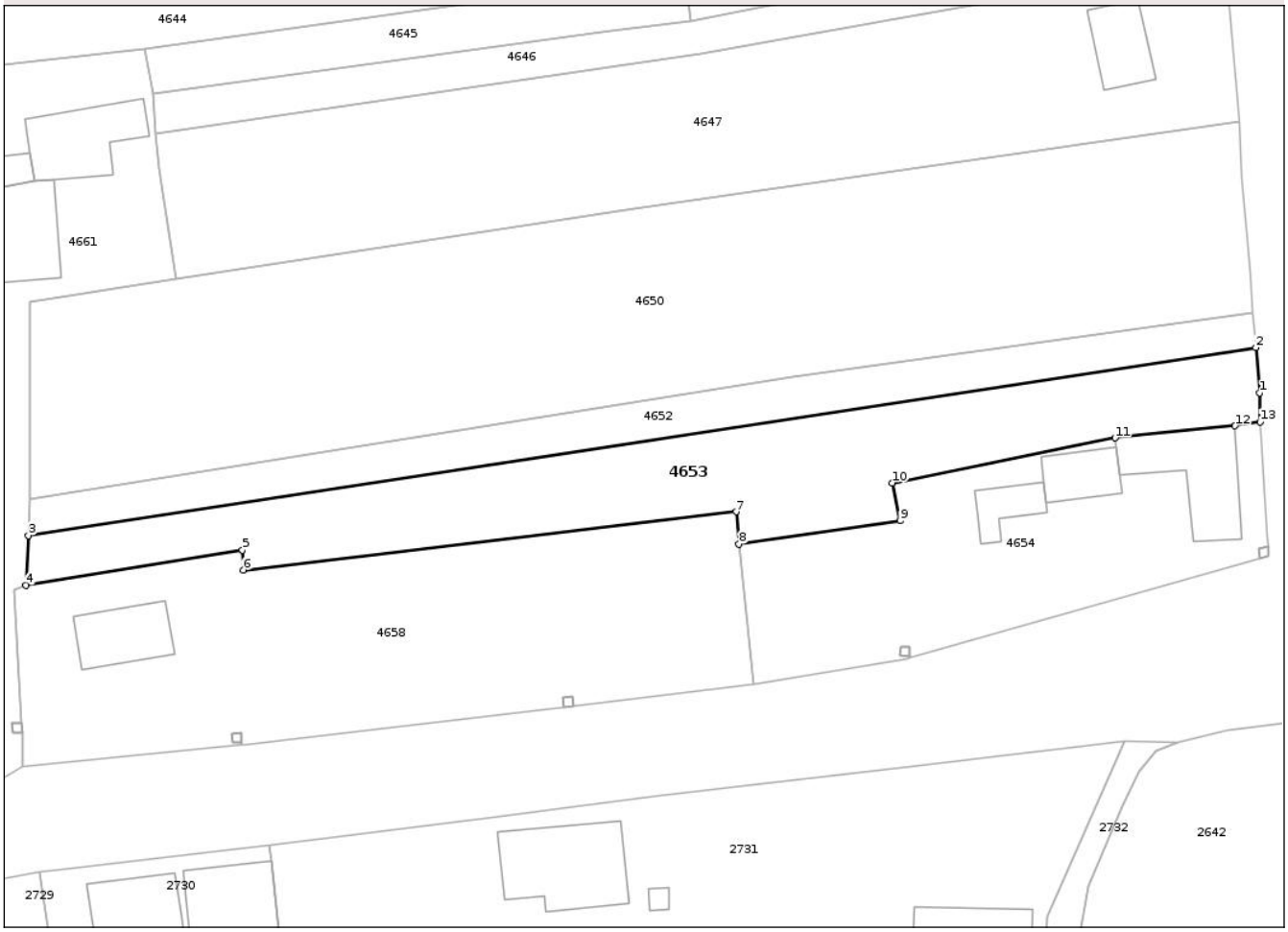

Date referitoare la teren

Crt	Categorie folosință	Intra vilan	Suprafaţa (mp)	Tarla	Parcelă	Nr. topo	Observaţii / Referinţe
1	arabil	DA	989	48	-	-	

Lungime Segmente
1) Valorile lungimilor segmentelor sunt obţinute din proiecţie în plan.

Punct început	X / Y	Punct sfârşit	X / Y	Lungime segment (** (m)
1	444.154,631 369.388,485	2	444.154,258 369.393,148	4.678
2	444.154,258 369.393,148	3	444.027,844 369.373,828	127.882
3	444.027,844 369.373,828	4	444.027,59 369.368,707	5.127
4	444.027,59 369.368,707	5	444.049,884 369.372,337	22.588
5	444.049,884 369.372,337	6	444.049,984 369.370,281	2.058

Document care conține date cu caracter personal, protejat de prevederile Regulamentului (UE) nr. 679/2016 și Legii 190/2018

Punct început	X / Y	Punct sfârşit	X / Y	Lungime segment (** (m)
6	444.049,984 369.370,281	7	444.100,73 369.376,274	51.099
7	444.100,73 369.376,274	8	444.101,02 369.372,934	3.353
8	444.101,02 369.372,934	9	444.117,617 369.375,347	16.771
9	444.117,617 369.375,347	10	444.116,825 369.379,224	3.957
10	444.116,825 369.379,224	11	444.139,761 369.383,861	23.4
11	444.139,761 369.383,861	12	444.152,115 369.385,104	12.416
12	444.152,115 369.385,104	13	444.154,704 369.385,523	2.623
13	444.154,704 369.385,523	1	444.154,631 369.388,485	2.963

** Lungimile segmentelor sunt determinate în planul de proiecţie Stereo 70 şi sunt rotunjite la 1 milimetru.
*** Distanţa dintre puncte este formată din segmente cumulate ce sunt mai mici decât valoarea 1 milimetru.

Document care conține date cu caracter personal, protejat de prevederile Regulamentului (UE) nr. 679/2016 și Legii 190/2018

DATE DESPRE IMOBILUL NR. 4654

Oficiul de Cadastru şi Publicitate Imobiliară VALCEA
Biroul de Cadastru şi Publicitate Imobiliară Ramnicu Valcea

A. Partea I. Descrierea imobilului

TEREN Intravilan Nr. cadastral vechi:123

Adresa: Loc. Dragoesti, Str Principala, Nr. 126, Jud. Valcea

Nr. Crt	Nr cadastral Nr. topografic	Suprafaţa* (mp)	Observaţii / Referinţe
A1		852	Sector cadastral:20 Teren neimprejmuit;

Construcţii

Crt	Nr cadastral Nr. topografic	Adresa	Observaţii / Referinţe
A1.1	-C1	Loc. Dragoesti, Str Principala, Nr. 126, Jud. Valcea	Nr. niveluri:2; S. construita la sol:87 mp; S. construita desfasurata:174 mp;
A1.2	-C2	Loc. Dragoesti, Str Principala, Nr. 126, Jud. Valcea	Nr. niveluri:1; S. construita la sol:37 mp; S. construita desfasurata:37 mp;
A1.3	-C3	Loc. Dragoesti, Str Principala, Nr. 126, Jud. Valcea	Nr. niveluri:1; S. construita la sol:28 mp; S. construita desfasurata:28 mp;

B. Partea II. Proprietari şi acte

Inscrieri privitoare la dreptul de proprietate şi alte drepturi reale		Referinţe
/		
Act Notarial nr. 1764, din 29/10/2002 emis de BNP PIRVU IOANA (ACT DE PARTAJ VOLUNTAR;);		
B1	Intabulare, drept de PROPRIETATE, dobandit prin Iesire Din Indiviziune, cota actuala 1/1, cota initiala 1/1	A1
	1) **PISTOL MARIA**	
Act Administrativ nr. 3683, din 11/07/2025 emis de PRIMARIA COMUNEI DRAGOESTI (ADEVERINTA;);		
B2	Intabulare, drept de PROPRIETATE, dobandit prin Construire, cota actuala 1/1, cota initiala 1/1	A1.1, A1.2, A1.3
	1) **PISTOL MARIA** 2) **PISTOL DUMITRU**, LIPSA CNP;	

C. Partea III. SARCINI .

Inscrieri privind dezmembramintele dreptului de proprietate, drepturi reale de garanţie şi sarcini	Referinţe
NU SUNT	

Document care conține date cu caracter personal, protejat de prevederile Regulamentului (UE) nr. 679/2016 și Legii 190/2018

Anexa Nr. 1 La Partea I

Teren

Nr cadastral	Suprafaţa (mp)*	Observaţii / Referinţe
	852	

* Suprafaţa este determinată in planul de proiecţie Stereo 70.

DETALII LINIARE IMOBIL

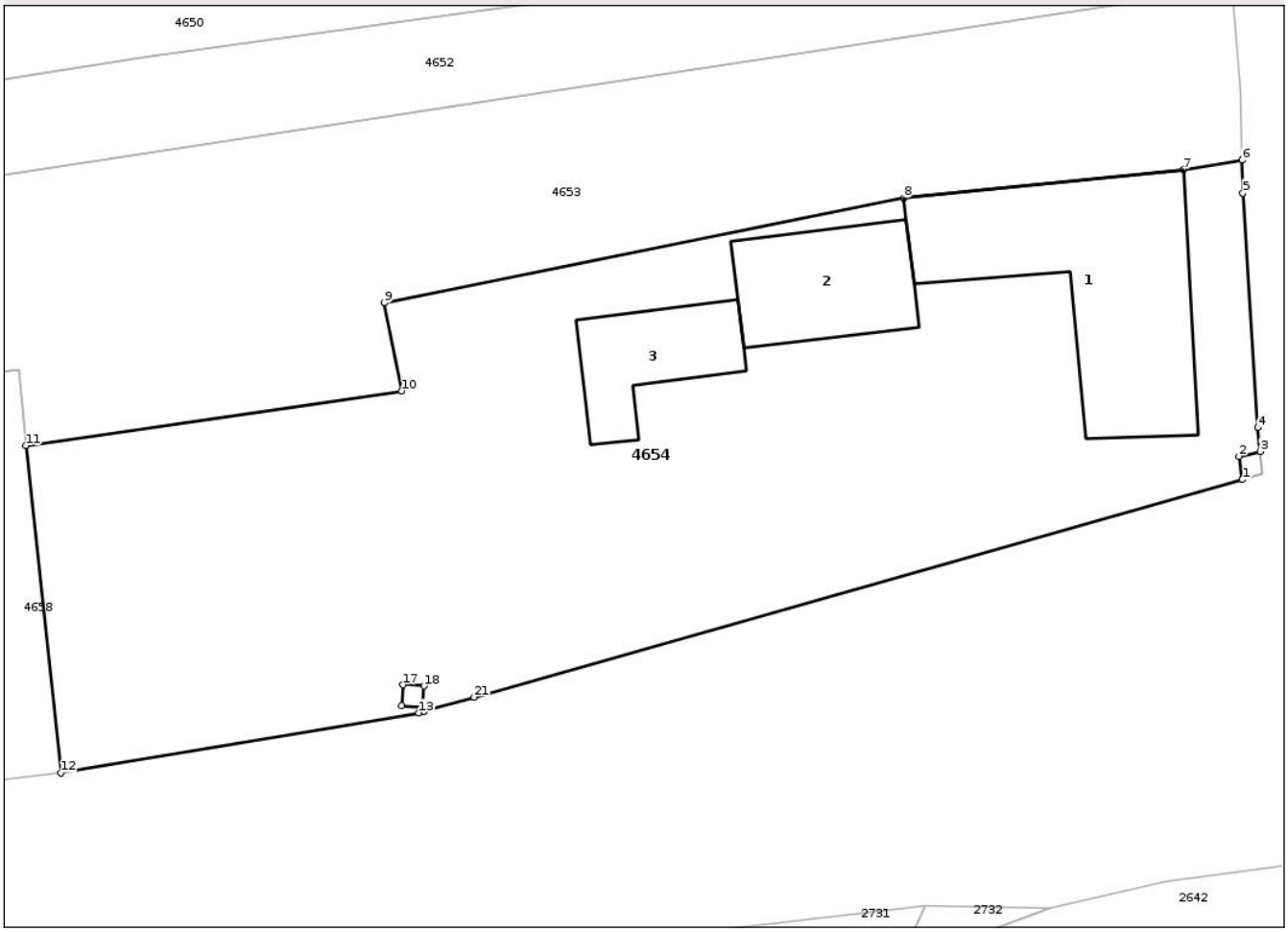

Date referitoare la teren

Crt	Categorie folosință	Intra vilan	Suprafaţa (mp)	Tarla	Parcelă	Nr. topo	Observaţii / Referinţe
1	curti constructii	DA	600	48	1381	-	
2	arabil	DA	252	48	1381/1	-	

Date referitoare la construcţii

Crt	Număr	Destinaţie construcţie	Supraf. (mp)	Situaţie juridică	Observaţii / Referinţe
A1.1	-C1	constructii de locuinte	87	Cu acte	Nr. niveluri:2; S. construita la sol:87 mp; S. construita desfasurata:174 mp;
A1.2	-C2	constructii de locuinte	37	Cu acte	Nr. niveluri:1; S. construita la sol:37 mp; S. construita desfasurata:37 mp;
A1.3	-C3	constructii anexa	28	Cu acte	Nr. niveluri:1; S. construita la sol:28 mp; S. construita desfasurata:28 mp;

Lungime Segmente

1) Valorile lungimilor segmentelor sunt obţinute din proiecţie în plan.

Punct început	X / Y	Punct sfârşit	X / Y	Lungime segment (** (m)
1	444.154,71 369.371,438	2	444.154,558 369.372,467	1.04

Punct început	X / Y	Punct sfârşit	X / Y	Lungime segment (** (m)
2	444.154,558 369.372,467	3	444.155,501 369.372,68	0.967

Document care conține date cu caracter personal, protejat de prevederile Regulamentului (UE) nr. 679/2016 și Legii 190/2018

Punct început	X / Y	Punct sfârşit	X / Y	Lungime segment (** (m)
3	444.155,501 369.372,68	4	444.155,403 369.373,728	1.053
5	444.154,74 369.384,075	6	444.154,704 369.385,523	1.448
7	444.152,115 369.385,104	8	444.139,761 369.383,861	12.416
9	444.116,825 369.379,224	10	444.117,617 369.375,347	3.957
11	444.101,02 369.372,934	12	444.102,554 369.358,515	14.5
13	444.118,361 369.361,156	14	444.118,59 369.361,221	0.238
15	444.118,535 369.361,416	16	444.117,615 369.361,465	0.921
17	444.117,669 369.362,394	18	444.118,594 369.362,341	0.927
19	444.118,541 369.361,416	20	444.118,596 369.361,222	0.202
21	444.120,801 369.361,846	1	444.154,71 369.371,438	35.24

Punct început	X / Y	Punct sfârşit	X / Y	Lungime segment (** (m)
4	444.155,403 369.373,728	5	444.154,74 369.384,075	10.368
6	444.154,704 369.385,523	7	444.152,115 369.385,104	2.623
8	444.139,761 369.383,861	9	444.116,825 369.379,224	23.4
10	444.117,617 369.375,347	11	444.101,02 369.372,934	16.771
12	444.102,554 369.358,515	13	444.118,361 369.361,156	16.026
14	444.118,59 369.361,221	15	444.118,535 369.361,416	0.203
16	444.117,615 369.361,465	17	444.117,669 369.362,394	0.931
18	444.118,594 369.362,341	19	444.118,541 369.361,416	0.927
20	444.118,596 369.361,222	21	444.120,801 369.361,846	2.292

** Lungimile segmentelor sunt determinate în planul de proiecţie Stereo 70 şi sunt rotunjite la 1 milimetru.
*** Distanţa dintre puncte este formată din segmente cumulate ce sunt mai mici decât valoarea 1 milimetru.

Document care conține date cu caracter personal, protejat de prevederile Regulamentului (UE) nr. 679/2016 și Legii 190/2018

DATE DESPRE IMOBILUL NR. 4655

Oficiul de Cadastru şi Publicitate Imobiliară VALCEA
Biroul de Cadastru şi Publicitate Imobiliară Ramnicu Valcea

A. Partea I. Descrierea imobilului

TEREN Intravilan

Adresa: Loc. Dragoesti, Str Principala, Jud. Valcea

Nr. Crt	Nr cadastral Nr. topografic	Suprafaţa* (mp)	Observaţii / Referinţe
A1		1	Sector cadastral:20 Teren neimprejmuit;

Construcţii

Crt	Nr cadastral Nr. topografic	Adresa	Observaţii / Referinţe
A1.1	-C1	Loc. Dragoesti, Str Principala, Jud. Valcea	Nr. niveluri:1; S. construita la sol:1 mp; S. construita desfasurata:1 mp; stalp

B. Partea II. Proprietari şi acte

Inscrieri privitoare la dreptul de proprietate şi alte drepturi reale		Referinţe
/		
Act Normativ nr. 1705, din 29/11/2006 emis de GUVERNUL ROMANIEI (; LEGEA NR. 123/10.07.2012 EMISA DE PARLAMENTUL ROMANIEI);		
B1	Intabulare, drept de PROPRIETATE, dobandit prin Lege, cota actuala 1/1, cota initiala 1/1	A1, A1.1
	1) **STATUL ROMAN**, CIF:9999999999999, DOMENIUL PUBLICIipsă CUI;	
Act Administrativ nr. 6, din 20/06/2005 emis de MINISTERUL ECONOMIEI SI COMERTULUI (CONTRACT DE CONCESIUNE;);		
B2	Intabulare, drept de CONCESIUNE, cota actuala 1/1, cota initiala 1/1	A1.1
	1) **DISTRIBUTIE ENERGIE OLTENIA SA**, CIF:14491102	

C. Partea III. SARCINI .

Inscrieri privind dezmembramintele dreptului de proprietate, drepturi reale de garanţie şi sarcini	Referinţe
NU SUNT	

Document care conține date cu caracter personal, protejat de prevederile Regulamentului (UE) nr. 679/2016 și Legii 190/2018

Anexa Nr. 1 La Partea I

Teren

Nr cadastral	Suprafaţa (mp)*	Observaţii / Referinţe
	1	

* Suprafaţa este determinată in planul de proiecţie Stereo 70.

DETALII LINIARE IMOBIL

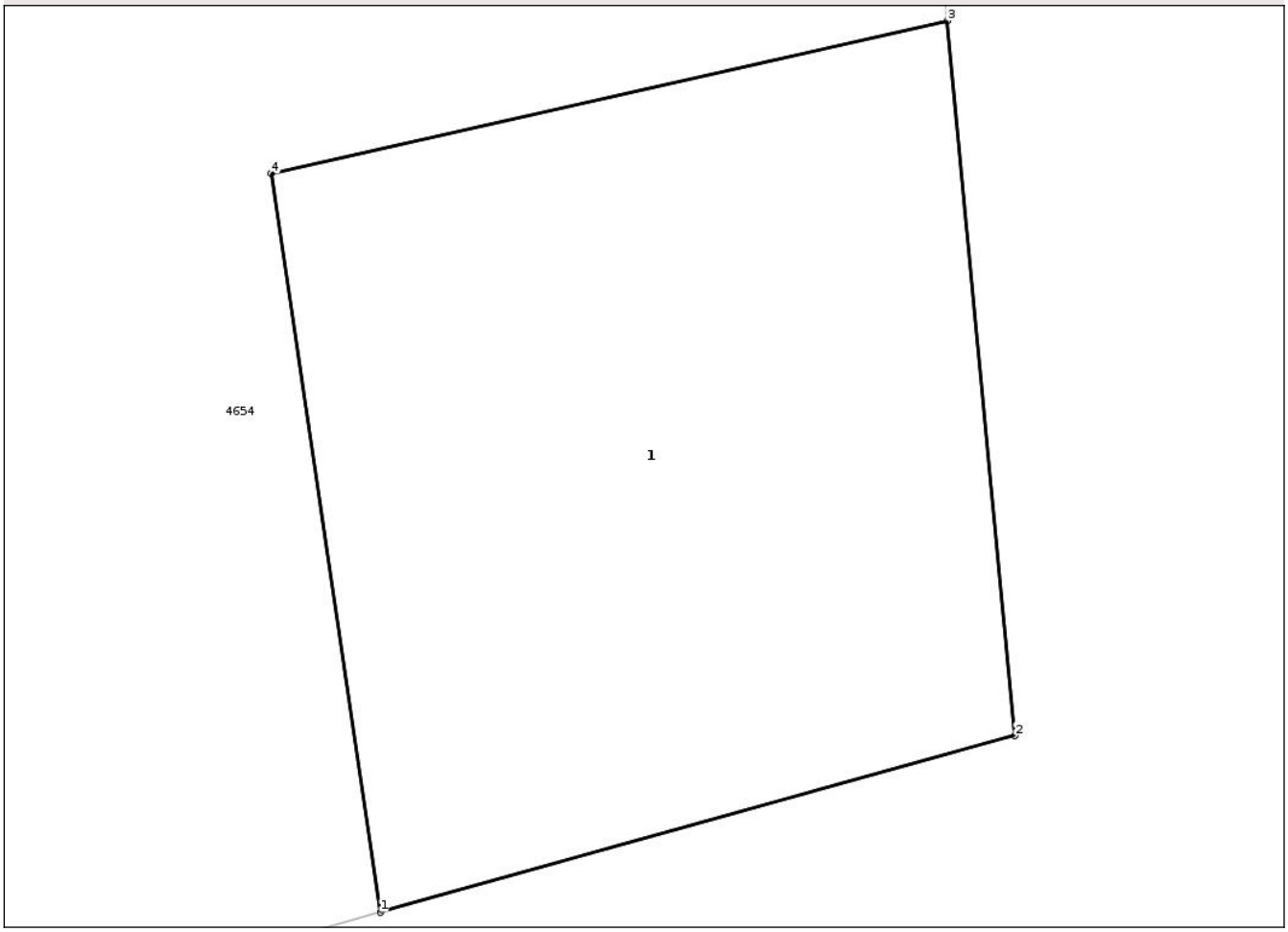

Date referitoare la teren

Crt	Categorie folosință	Intra vilan	Suprafaţa (mp)	Tarla	Parcelă	Nr. topo	Observaţii / Referinţe
1	curti constructii	DA	1	48	-	-	

Date referitoare la construcţii

Crt	Număr	Destinaţie construcţie	Supraf. (mp)	Situaţie juridică	Observaţii / Referinţe
A1.1	-C1	constructii industriale si edilitare	1	Cu acte	Nr. niveluri:1; S. construita la sol:1 mp; S. construita desfasurata:1 mp; stalp

Lungime Segmente
1) Valorile lungimilor segmentelor sunt obţinute din proiecţie în plan.

Punct început	X / Y	Punct sfârşit	X / Y	Lungime segment (** (m)
1	444.154,71 369.371,438	2	444.155,595 369.371,684	0.919
2	444.155,595 369.371,684	3	444.155,501 369.372,68	1.0
3	444.155,501 369.372,68	4	444.154,558 369.372,467	0.967

Document care conține date cu caracter personal, protejat de prevederile Regulamentului (UE) nr. 679/2016 și Legii 190/2018

Punct început	X / Y	Punct sfârşit	X / Y	Lungime segment (** (m)
4	444.154,558 369.372,467	1	444.154,71 369.371,438	1.04

** Lungimile segmentelor sunt determinate în planul de proiecţie Stereo 70 şi sunt rotunjite la 1 milimetru.
*** Distanţa dintre puncte este formată din segmente cumulate ce sunt mai mici decât valoarea 1 milimetru.

Document care conține date cu caracter personal, protejat de prevederile Regulamentului (UE) nr. 679/2016 și Legii 190/2018

DATE DESPRE IMOBILUL NR. 4656

Oficiul de Cadastru şi Publicitate Imobiliară VALCEA
Biroul de Cadastru şi Publicitate Imobiliară Ramnicu Valcea

A. Partea I. Descrierea imobilului

TEREN Intravilan

Adresa: Loc. Dragoesti, Jud. Valcea

Nr. Crt	Nr cadastral Nr. topografic	Suprafaţa* (mp)	Observaţii / Referinţe
A1		1	Sector cadastral:20 Teren neimprejmuit;

Construcţii

Crt	Nr cadastral Nr. topografic	Adresa	Observaţii / Referinţe
A1.1	-C1	Loc. Dragoesti, Jud. Valcea	Nr. niveluri:1; S. construita la sol:1 mp; S. construita desfasurata:1 mp; stalp

B. Partea II. Proprietari şi acte

Inscrieri privitoare la dreptul de proprietate şi alte drepturi reale		Referinţe
/		
Act Normativ nr. 1705, din 29/11/2006 emis de GUVERNUL ROMANIEI (; LEGEA NR. 123/10.07.2012 EMISA DE PARLAMENTUL ROMANIEI);		
B1	Intabulare, drept de PROPRIETATE, dobandit prin Lege, cota actuala 1/1, cota initiala 1/1	A1, A1.1
	1) **STATUL ROMAN**, CIF:9999999999999, DOMENIUL PUBLICIipsă CUI;	
Act Administrativ nr. 6, din 20/06/2005 emis de MINISTERUL ECONOMIEI SI COMERTULUI (CONTRACT DE CONCESIUNE;);		
B2	Intabulare, drept de CONCESIUNE, cota actuala 1/1, cota initiala 1/1	A1.1
	1) **DISTRIBUTIE ENERGIE OLTENIA SA**, CIF:14491102	

C. Partea III. SARCINI .

Inscrieri privind dezmembramintele dreptului de proprietate, drepturi reale de garanţie şi sarcini	Referinţe
NU SUNT	

Document care conține date cu caracter personal, protejat de prevederile Regulamentului (UE) nr. 679/2016 și Legii 190/2018

Anexa Nr. 1 La Partea I

Teren

Nr cadastral	Suprafaţa (mp)*	Observaţii / Referinţe
	1	

* Suprafaţa este determinată in planul de proiecţie Stereo 70.

DETALII LINIARE IMOBIL

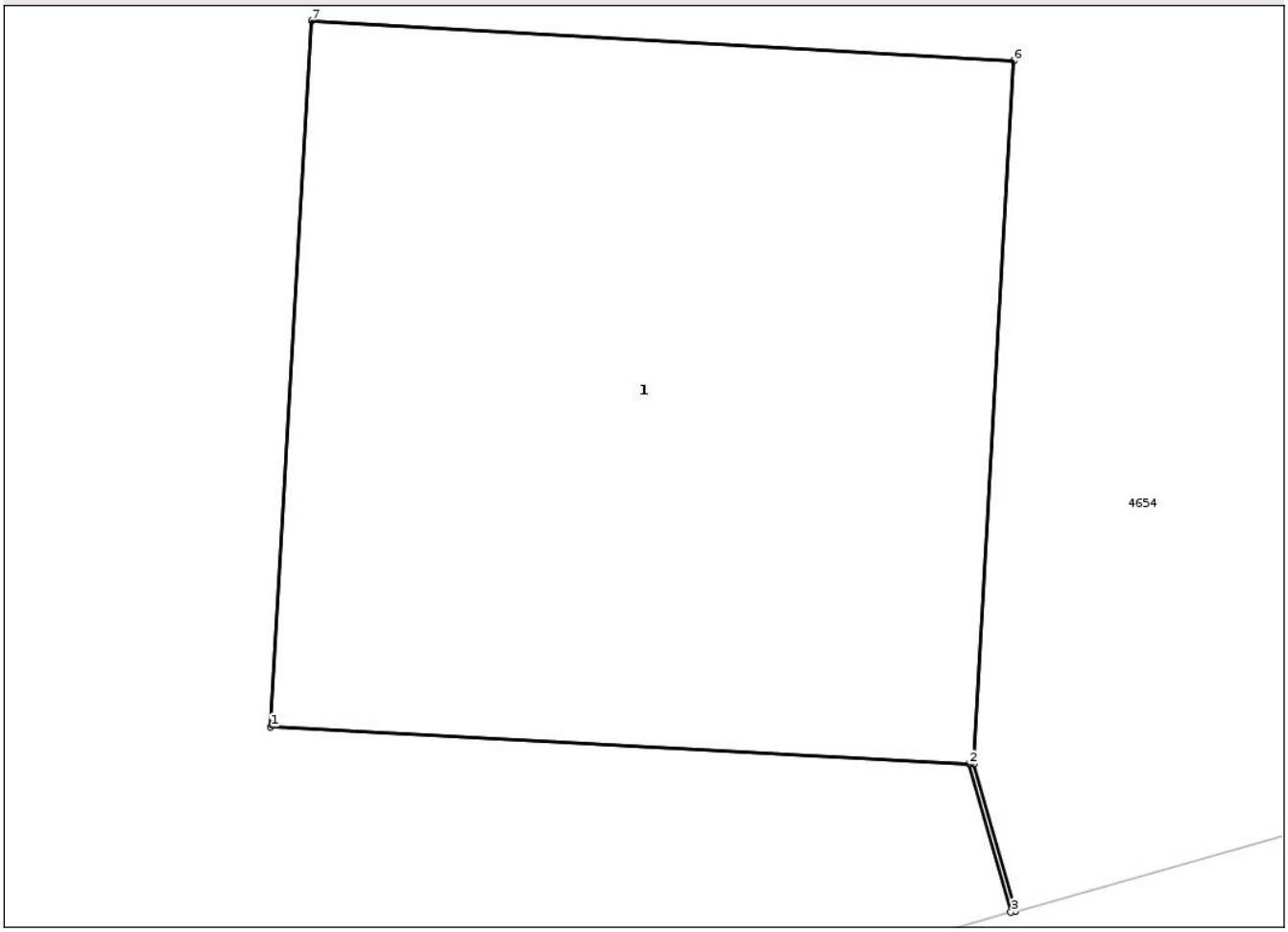

Date referitoare la teren

Crt	Categorie folosință	Intra vilan	Suprafaţa (mp)	Tarla	Parcelă	Nr. topo	Observaţii / Referinţe
1	curti constructii	DA	1	48	-	-	

Date referitoare la construcţii

Crt	Număr	Destinaţie construcţie	Supraf. (mp)	Situaţie juridică	Observaţii / Referinţe
A1.1	-C1	constructii industriale si edilitare	1	Cu acte	Nr. niveluri:1; S. construita la sol:1 mp; S. construita desfasurata:1 mp; stalp

Lungime Segmente
1) Valorile lungimilor segmentelor sunt obţinute din proiecţie în plan.

Punct început	X / Y	Punct sfârşit	X / Y	Lungime segment (** (m)
1	444.117,615 369.361,465	2	444.118,535 369.361,416	0.921
2	444.118,535 369.361,416	3	444.118,59 369.361,221	0.203
3	444.118,59 369.361,221	4	444.118,596 369.361,222	0.006

Document care conține date cu caracter personal, protejat de prevederile Regulamentului (UE) nr. 679/2016 și Legii 190/2018

Punct început	X / Y	Punct sfârşit	X / Y	Lungime segment (** (m)
4	444.118,596 369.361,222	5	444.118,541 369.361,416	0.202
5	444.118,541 369.361,416	6	444.118,594 369.362,341	0.927
6	444.118,594 369.362,341	7	444.117,669 369.362,394	0.927
7	444.117,669 369.362,394	1	444.117,615 369.361,465	0.931

** Lungimile segmentelor sunt determinate în planul de proiecţie Stereo 70 şi sunt rotunjite la 1 milimetru.
*** Distanţa dintre puncte este formată din segmente cumulate ce sunt mai mici decât valoarea 1 milimetru.

Document care conține date cu caracter personal, protejat de prevederile Regulamentului (UE) nr. 679/2016 și Legii 190/2018

DATE DESPRE IMOBILUL NR. 4658

Oficiul de Cadastru şi Publicitate Imobiliară VALCEA
Biroul de Cadastru şi Publicitate Imobiliară Ramnicu Valcea

A. Partea I. Descrierea imobilului

TEREN Intravilan

Adresa: Loc. Dragoesti, Str Morii, Nr. 2, Jud. Valcea

Nr. Crt	Nr cadastral Nr. topografic	Suprafaţa* (mp)	Observaţii / Referinţe
A1		1.373	Sector cadastral:20 Teren neimprejmuit;

Construcţii

Crt	Nr cadastral Nr. topografic	Adresa	Observaţii / Referinţe
A1.1	-C1	Loc. Dragoesti, Str Morii, Nr. 2, Jud. Valcea	Nr. niveluri:1; S. construita la sol:53 mp; S. construita desfasurata:53 mp;

B. Partea II. Proprietari şi acte

Inscrieri privitoare la dreptul de proprietate şi alte drepturi reale		Referinţe
/		
Act Administrativ nr. 71/43053, din 08/08/1991 emis de CJSDPAT VALCEA (TITLU DE PROPRIETATE;);		
B1	Intabulare, drept de PROPRIETATE, dobandit prin Reconstituire, cota actuala 1/1, cota initiala 1/1	A1
	1) **ALBU IOANA**, LIPSA CNP;	
Act Administrativ nr. 3683, din 11/07/2025 emis de PRIMARIA COMUNEI DRAGOESTI (ADEVERINTA;);		
B2	Intabulare, drept de PROPRIETATE, dobandit prin Construire, cota actuala 1/1, cota initiala 1/1	A1.1
	1) **ALBU IOANA**, LIPSA CNP;	

C. Partea III. SARCINI .

Inscrieri privind dezmembramintele dreptului de proprietate, drepturi reale de garanţie şi sarcini	Referinţe
NU SUNT	

Document care conține date cu caracter personal, protejat de prevederile Regulamentului (UE) nr. 679/2016 și Legii 190/2018

Anexa Nr. 1 La Partea I

Teren

Nr cadastral	Suprafaţa (mp)*	Observaţii / Referinţe
	1.373	

* Suprafaţa este determinată in planul de proiecţie Stereo 70.

DETALII LINIARE IMOBIL

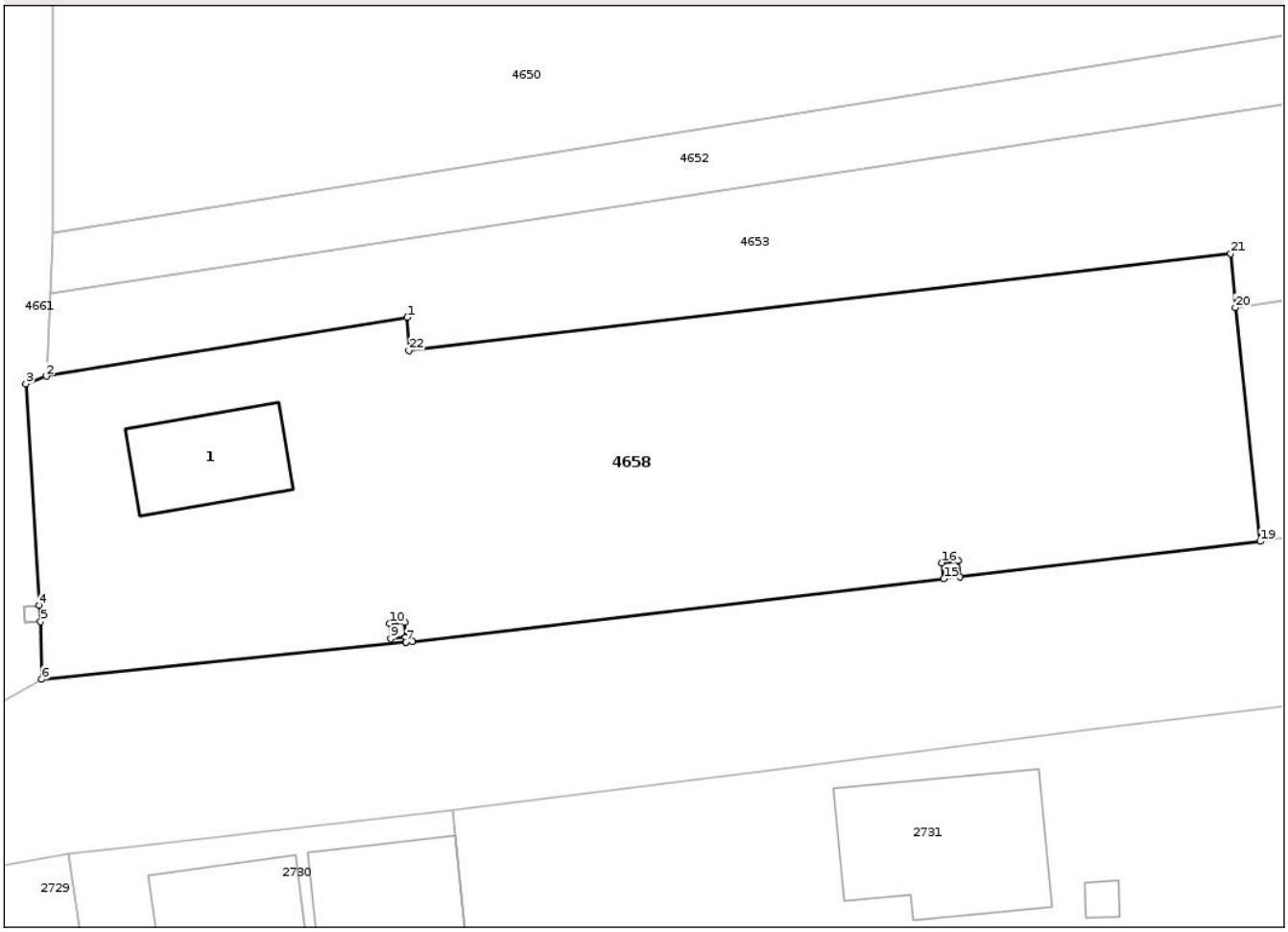

Date referitoare la teren

Crt	Categorie folosință	Intra vilan	Suprafaţa (mp)	Tarla	Parcelă	Nr. topo	Observaţii / Referinţe
1	curti constructii	DA	448	48	1378	-	
2	vie	DA	925	48	1379, 1379/1	-	

Date referitoare la construcţii

Crt	Număr	Destinaţie construcţie	Supraf. (mp)	Situaţie juridică	Observaţii / Referinţe
A1.1	-C1	constructii de locuinte	53	Cu acte	Nr. niveluri:1; S. construita la sol:53 mp; S. construita desfasurata:53 mp;

Lungime Segmente

1) Valorile lungimilor segmentelor sunt obţinute din proiecţie în plan.

Punct început	X / Y	Punct sfârşit	X / Y	Lungime segment (** (m)
1	444.049,884 369.372,337	2	444.027,59 369.368,707	22.588
3	444.026,331 369.368,227	4	444.027,161 369.354,56	13.692
5	444.027,24 369.353,563	6	444.027,308 369.350,002	3.562

Punct început	X / Y	Punct sfârşit	X / Y	Lungime segment (** (m)
2	444.027,59 369.368,707	3	444.026,331 369.368,227	1.347
4	444.027,161 369.354,56	5	444.027,24 369.353,563	1.0
6	444.027,308 369.350,002	7	444.049,801 369.352,302	22.61

Document care conține date cu caracter personal, protejat de prevederile Regulamentului (UE) nr. 679/2016 și Legii 190/2018

Punct început	X / Y	Punct sfârşit	X / Y	Lungime segment (** (m)
7	444.049,801 369.352,302	8	444.049,776 369.352,587	0.286
9	444.048,858 369.352,517	10	444.048,792 369.353,446	0.931
11	444.049,717 369.353,511	12	444.049,782 369.352,587	0.926
13	444.049,808 369.352,303	14	444.050,191 369.352,337	0.385
15	444.083,005 369.356,209	16	444.082,888 369.357,202	1.0
17	444.083,881 369.357,319	18	444.083,998 369.356,326	1.0
19	444.102,554 369.358,515	20	444.101,02 369.372,934	14.5
21	444.100,73 369.376,274	22	444.049,984 369.370,281	51.099

Punct început	X / Y	Punct sfârşit	X / Y	Lungime segment (** (m)
8	444.049,776 369.352,587	9	444.048,858 369.352,517	0.921
10	444.048,792 369.353,446	11	444.049,717 369.353,511	0.927
12	444.049,782 369.352,587	13	444.049,808 369.352,303	0.285
14	444.050,191 369.352,337	15	444.083,005 369.356,209	33.042
16	444.082,888 369.357,202	17	444.083,881 369.357,319	1.0
18	444.083,998 369.356,326	19	444.102,554 369.358,515	18.685
20	444.101,02 369.372,934	21	444.100,73 369.376,274	3.353
22	444.049,984 369.370,281	1	444.049,884 369.372,337	2.058

** Lungimile segmentelor sunt determinate în planul de proiecţie Stereo 70 şi sunt rotunjite la 1 milimetru.
*** Distanţa dintre puncte este formată din segmente cumulate ce sunt mai mici decât valoarea 1 milimetru.

Document care conține date cu caracter personal, protejat de prevederile Regulamentului (UE) nr. 679/2016 și Legii 190/2018

DATE DESPRE IMOBILUL NR. 4659

Oficiul de Cadastru şi Publicitate Imobiliară VALCEA
Biroul de Cadastru şi Publicitate Imobiliară Ramnicu Valcea

A. Partea I. Descrierea imobilului

TEREN Intravilan

Adresa: Loc. Dragoesti, Jud. Valcea

Nr. Crt	Nr cadastral Nr. topografic	Suprafaţa* (mp)	Observaţii / Referinţe
A1		1	Sector cadastral:20 Teren neimprejmuit;

Construcţii

Crt	Nr cadastral Nr. topografic	Adresa	Observaţii / Referinţe
A1.1	-C1	Loc. Dragoesti, Jud. Valcea	Nr. niveluri:1; S. construita la sol:1 mp; S. construita desfasurata:1 mp; stalp

B. Partea II. Proprietari şi acte

Inscrieri privitoare la dreptul de proprietate şi alte drepturi reale		Referinţe
/		
Act Normativ nr. 1705, din 29/11/2006 emis de GUVERNUL ROMANIEI (; LEGEA NR. 123/10.07.2012 EMISA DE PARLAMENTUL ROMANIEI);		
B1	Intabulare, drept de PROPRIETATE, dobandit prin Lege, cota actuala 1/1, cota initiala 1/1	A1, A1.1
	1) **STATUL ROMAN**, CIF:9999999999999, DOMENIUL PUBLICIipsă CUI;	
Act Administrativ nr. 6, din 20/06/2005 emis de MINISTERUL ECONOMIEI SI COMERTULUI (CONTRACT DE CONCESIUNE;);		
B2	Intabulare, drept de CONCESIUNE, cota actuala 1/1, cota initiala 1/1	A1.1
	1) **DISTRIBUTIE ENERGIE OLTENIA SA**, CIF:14491102	

C. Partea III. SARCINI .

Inscrieri privind dezmembramintele dreptului de proprietate, drepturi reale de garanţie şi sarcini	Referinţe
NU SUNT	

Document care conține date cu caracter personal, protejat de prevederile Regulamentului (UE) nr. 679/2016 și Legii 190/2018

Anexa Nr. 1 La Partea I

Teren

Nr cadastral	Suprafaţa (mp)*	Observaţii / Referinţe
	1	

* Suprafaţa este determinată in planul de proiecţie Stereo 70.

DETALII LINIARE IMOBIL

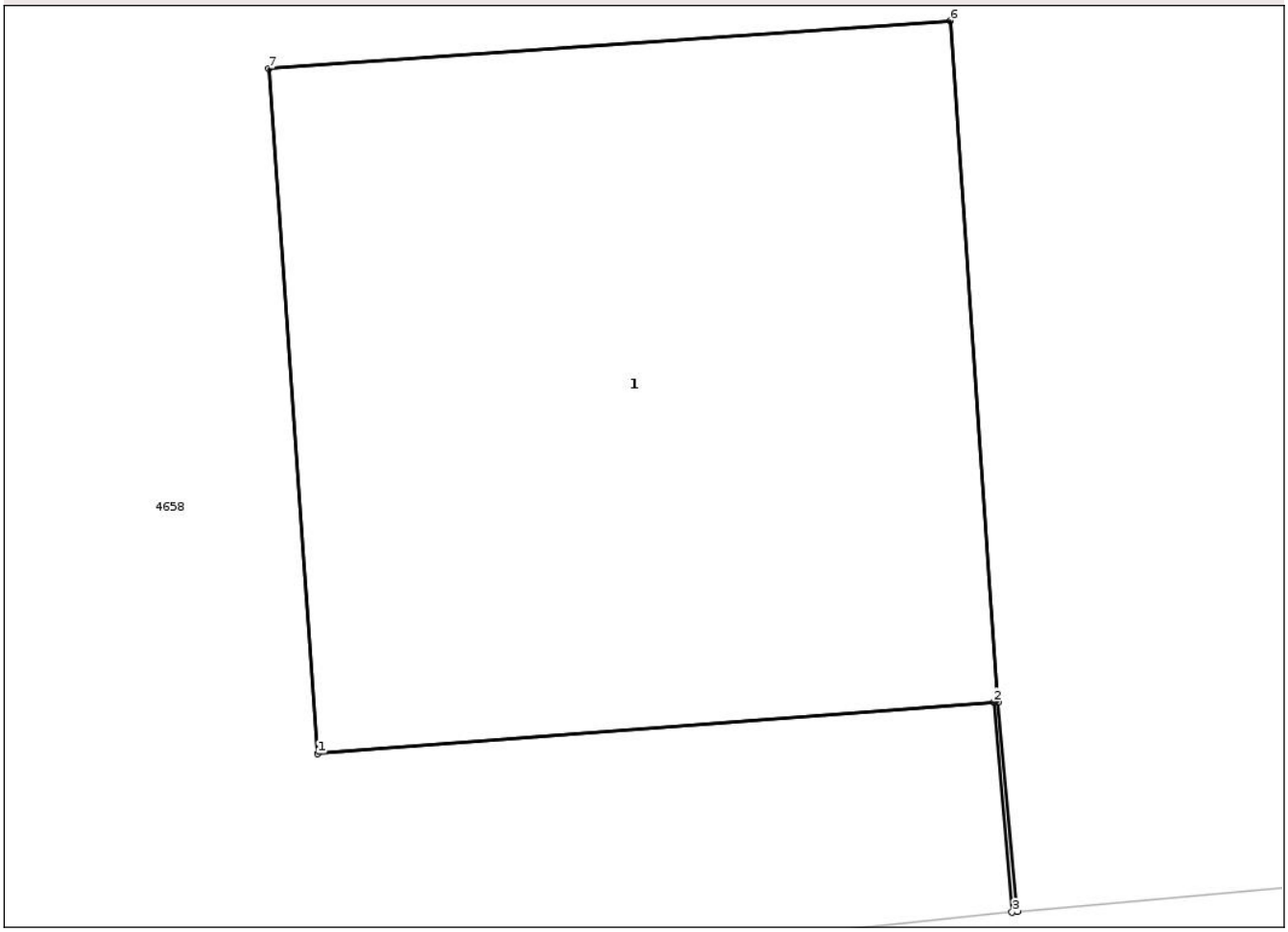

Date referitoare la teren

Crt	Categorie folosință	Intra vilan	Suprafaţa (mp)	Tarla	Parcelă	Nr. topo	Observaţii / Referinţe
1	curti constructii	DA	1	48	-	-	

Date referitoare la construcţii

Crt	Număr	Destinaţie construcţie	Supraf. (mp)	Situaţie juridică	Observaţii / Referinţe
A1.1	-C1	constructii industriale si edilitare	1	Cu acte	Nr. niveluri:1; S. construita la sol:1 mp; S. construita desfasurata:1 mp; stalp

Lungime Segmente
1) Valorile lungimilor segmentelor sunt obţinute din proiecţie în plan.

Punct început	X / Y	Punct sfârşit	X / Y	Lungime segment (** (m)
1	444.048,858 369.352,517	2	444.049,776 369.352,587	0.921
2	444.049,776 369.352,587	3	444.049,801 369.352,302	0.286
3	444.049,801 369.352,302	4	444.049,808 369.352,303	0.007

Document care conține date cu caracter personal, protejat de prevederile Regulamentului (UE) nr. 679/2016 și Legii 190/2018

Punct început	X / Y	Punct sfârşit	X / Y	Lungime segment (** (m)
4	444.049,808 369.352,303	5	444.049,782 369.352,587	0.285
5	444.049,782 369.352,587	6	444.049,717 369.353,511	0.926
6	444.049,717 369.353,511	7	444.048,792 369.353,446	0.927
7	444.048,792 369.353,446	1	444.048,858 369.352,517	0.931

** Lungimile segmentelor sunt determinate în planul de proiecţie Stereo 70 şi sunt rotunjite la 1 milimetru.
*** Distanţa dintre puncte este formată din segmente cumulate ce sunt mai mici decât valoarea 1 milimetru.

Document care conține date cu caracter personal, protejat de prevederile Regulamentului (UE) nr. 679/2016 și Legii 190/2018

DATE DESPRE IMOBILUL NR. 4660

Oficiul de Cadastru şi Publicitate Imobiliară VALCEA
Biroul de Cadastru şi Publicitate Imobiliară Ramnicu Valcea

A. Partea I. Descrierea imobilului

TEREN Intravilan

Adresa: Loc. Dragoesti, Jud. Valcea

Nr. Crt	Nr cadastral Nr. topografic	Suprafaţa* (mp)	Observaţii / Referinţe
A1		1	Sector cadastral:20 Teren neimprejmuit;

Construcţii

Crt	Nr cadastral Nr. topografic	Adresa	Observaţii / Referinţe
A1.1	-C1	Loc. Dragoesti, Jud. Valcea	Nr. niveluri:1; S. construita la sol:1 mp; S. construita desfasurata:1 mp; stalp

B. Partea II. Proprietari şi acte

Inscrieri privitoare la dreptul de proprietate şi alte drepturi reale		Referinţe
/		
Act Normativ nr. 1705, din 29/11/2006 emis de GUVERNUL ROMANIEI (; LEGEA NR. 123/10.07.2012 EMISA DE PARLAMENTUL ROMANIEI);		
B1	Intabulare, drept de PROPRIETATE, dobandit prin Lege, cota actuala 1/1, cota initiala 1/1	A1, A1.1
	1) **STATUL ROMAN**, CIF:9999999999999, DOMENIUL PUBLICIipsă CUI;	
Act Administrativ nr. 6, din 20/06/2005 emis de MINISTERUL ECONOMIEI SI COMERTULUI (CONTRACT DE CONCESIUNE;);		
B2	Intabulare, drept de CONCESIUNE, cota actuala 1/1, cota initiala 1/1	A1.1
	1) **DISTRIBUTIE ENERGIE OLTENIA SA**, CIF:14491102	

C. Partea III. SARCINI .

Inscrieri privind dezmembramintele dreptului de proprietate, drepturi reale de garanţie şi sarcini	Referinţe
NU SUNT	

Document care conține date cu caracter personal, protejat de prevederile Regulamentului (UE) nr. 679/2016 și Legii 190/2018

Anexa Nr. 1 La Partea I

Teren

Nr cadastral	Suprafaţa (mp)*	Observaţii / Referinţe
	1	

* Suprafaţa este determinată in planul de proiecţie Stereo 70.

DETALII LINIARE IMOBIL



Date referitoare la teren

Crt	Categorie folosință	Intra vilan	Suprafaţa (mp)	Tarla	Parcelă	Nr. topo	Observaţii / Referinţe
1	curti constructii	DA	1	48	-	-	

Date referitoare la construcţii

Crt	Număr	Destinaţie construcţie	Supraf. (mp)	Situaţie juridică	Observaţii / Referinţe
A1.1	-C1	constructii industriale si edilitare	1	Cu acte	Nr. niveluri:1; S. construita la sol:1 mp; S. construita desfasurata:1 mp; stalp

Lungime Segmente
1) Valorile lungimilor segmentelor sunt obţinute din proiecţie în plan.

Punct început	X / Y	Punct sfârşit	X / Y	Lungime segment (** (m)
1	444.027,24 369.353,563	2	444.027,161 369.354,56	1.0
2	444.027,161 369.354,56	3	444.026,165 369.354,482	0.999
3	444.026,165 369.354,482	4	444.026,243 369.353,485	1.0

Document care conține date cu caracter personal, protejat de prevederile Regulamentului (UE) nr. 679/2016 și Legii 190/2018

Punct început	X / Y	Punct sfârşit	X / Y	Lungime segment (** (m)
4	444.026,243 369.353,485	1	444.027,24 369.353,563	1.0

** Lungimile segmentelor sunt determinate în planul de proiecţie Stereo 70 şi sunt rotunjite la 1 milimetru.
*** Distanţa dintre puncte este formată din segmente cumulate ce sunt mai mici decât valoarea 1 milimetru.

Document care conține date cu caracter personal, protejat de prevederile Regulamentului (UE) nr. 679/2016 și Legii 190/2018

DATE DESPRE IMOBILUL NR. 4661

Oficiul de Cadastru şi Publicitate Imobiliară VALCEA
Biroul de Cadastru şi Publicitate Imobiliară Ramnicu Valcea

A. Partea I. Descrierea imobilului

TEREN Intravilan

Adresa: Loc. Dragoesti, Str Morii, Jud. Valcea

Nr. Crt	Nr cadastral Nr. topografic	Suprafaţa* (mp)	Observaţii / Referinţe
A1		1.758	Sector cadastral:20 Teren neimprejmuit;

B. Partea II. Proprietari şi acte

Inscrieri privitoare la dreptul de proprietate şi alte drepturi reale		Referinţe
/		
Act Normativ nr. 7, din 13/03/1996 emis de PARLAMENTUL ROMÂNIEI (LEGE; ,art.13);		
B1	Inscrierea posesiei, drept de PROPRIETATE, dobandit prin Lege, cota actuala 1/1, cota initiala 1/1	A1
	1) **NEIDENTIFICAT NEIDENTIFICAT**	
B2	Se notează mențiunea de proprietar neidentificat.	A1

C. Partea III. SARCINI .

Inscrieri privind dezmembramintele dreptului de proprietate, drepturi reale de garanţie şi sarcini	Referinţe
NU SUNT	

Document care conține date cu caracter personal, protejat de prevederile Regulamentului (UE) nr. 679/2016 și Legii 190/2018

Anexa Nr. 1 La Partea I

Teren

Nr cadastral	Suprafaţa (mp)*	Observaţii / Referinţe
	1.758	

* Suprafaţa este determinată in planul de proiecţie Stereo 70.

DETALII LINIARE IMOBIL

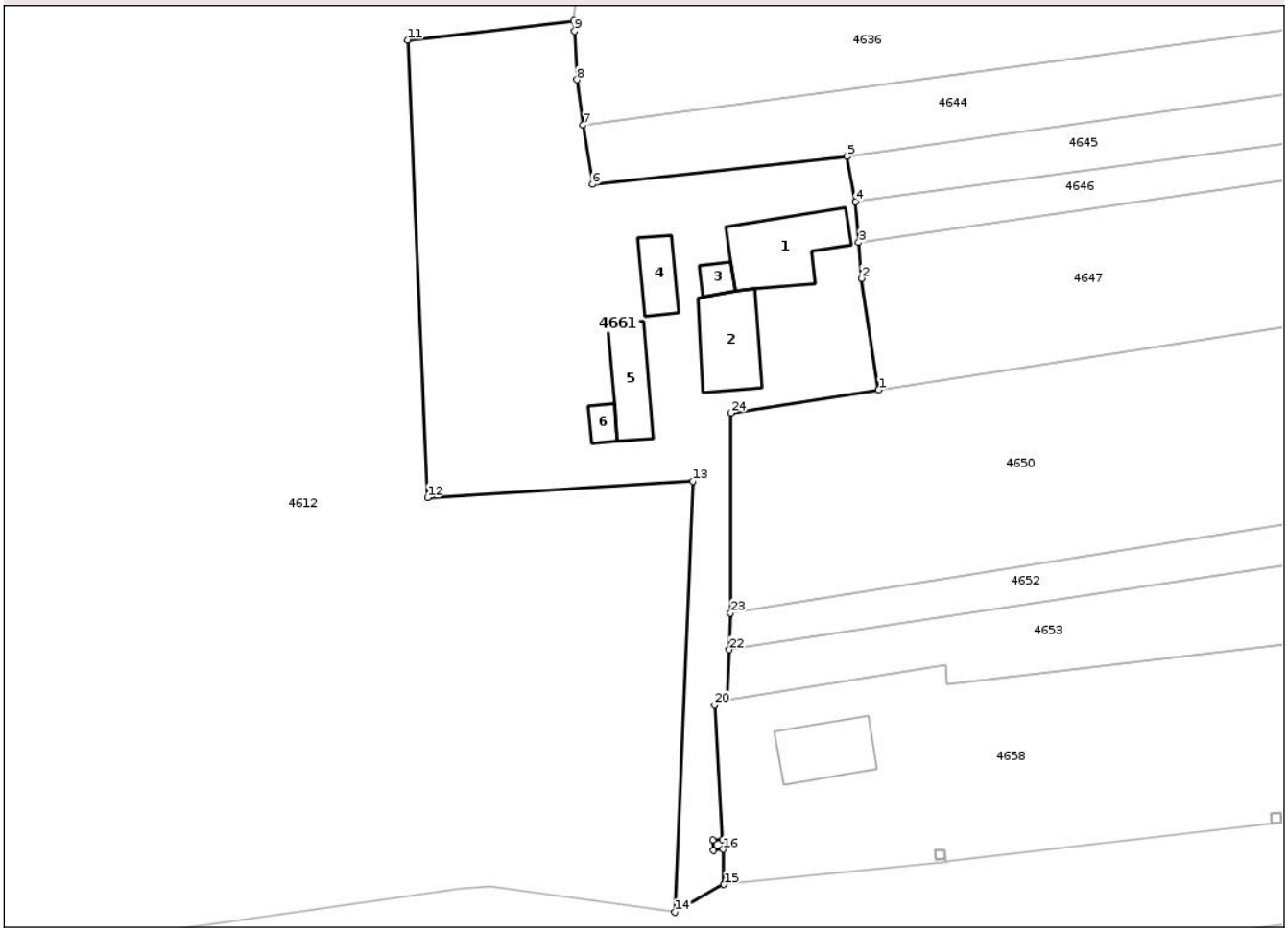

Date referitoare la teren

Crt	Categorie folosință	Intra vilan	Suprafaţa (mp)	Tarla	Parcelă	Nr. topo	Observaţii / Referinţe
1	curti constructii	DA	1.758	48	-	-	

Date referitoare la construcţii

Crt	Număr	Destinaţie construcţie	Supraf. (mp)	Situaţie juridică	Observaţii / Referinţe
A1.1	-C1	constructii de locuinte	Din acte: 0 Masurata: 72	Fara acte	Nr. niveluri:2; S. construita la sol:72 mp; S. construita desfasurata:144 mp;
A1.2	-C2	constructii de locuinte	Din acte: 0 Masurata: 59	Fara acte	Nr. niveluri:2; S. construita la sol:59 mp; S. construita desfasurata:118 mp;
A1.3	-C3	constructii anexa	Din acte: 0 Masurata: 10	Fara acte	Nr. niveluri:1; S. construita la sol:10 mp; S. construita desfasurata:10 mp;
A1.4	-C4	constructii anexa	Din acte: 0 Masurata: 27	Fara acte	Nr. niveluri:1; S. construita la sol:27 mp; S. construita desfasurata:27 mp;
A1.5	-C5	constructii anexa	Din acte: 0 Masurata: 44	Fara acte	Nr. niveluri:1; S. construita la sol:44 mp; S. construita desfasurata:44 mp;
A1.6	-C6	constructii anexa	Din acte: 0 Masurata: 10	Fara acte	Nr. niveluri:1; S. construita la sol:10 mp; S. construita desfasurata:10 mp;

Document care conține date cu caracter personal, protejat de prevederile Regulamentului (UE) nr. 679/2016 și Legii 190/2018

Lungime Segmente
1) Valorile lungimilor segmentelor sunt obţinute din proiecţie în plan.

Punct început	X / Y	Punct sfârşit	X / Y	Lungime segment (** (m)
1	444.043,014 369.400,187	2	444.041,304 369.411,517	11.458
3	444.040,995 369.415,163	4	444.040,644 369.419,304	4.156
5	444.039,782 369.423,903	6	444.013,935 369.421,051	26.004
7	444.012,996 369.427,081	8	444.012,388 369.431,687	4.646
9	444.012,127 369.436,608	10	444.012,071 369.437,672	1.065
11	443.995,156 369.435,703	12	443.997,175 369.389,264	46.483
13	444.024,138 369.390,946	14	444.022,328 369.347,185	43.798
15	444.027,308 369.350,002	16	444.027,24 369.353,563	3.562
17	444.026,243 369.353,485	18	444.026,165 369.354,482	1.0
19	444.027,161 369.354,56	20	444.026,331 369.368,227	13.692
21	444.027,59 369.368,707	22	444.027,844 369.373,828	5.127
23	444.027,959 369.377,553	24	444.027,988 369.397,864	20.311

Punct început	X / Y	Punct sfârşit	X / Y	Lungime segment (** (m)
2	444.041,304 369.411,517	3	444.040,995 369.415,163	3.659
4	444.040,644 369.419,304	5	444.039,782 369.423,903	4.679
6	444.013,935 369.421,051	7	444.012,996 369.427,081	6.103
8	444.012,388 369.431,687	9	444.012,127 369.436,608	4.928
10	444.012,071 369.437,672	11	443.995,156 369.435,703	17.029
12	443.997,175 369.389,264	13	444.024,138 369.390,946	27.015
14	444.022,328 369.347,185	15	444.027,308 369.350,002	5.722
16	444.027,24 369.353,563	17	444.026,243 369.353,485	1.0
18	444.026,165 369.354,482	19	444.027,161 369.354,56	0.999
20	444.026,331 369.368,227	21	444.027,59 369.368,707	1.347
22	444.027,844 369.373,828	23	444.027,959 369.377,553	3.727
24	444.027,988 369.397,864	1	444.043,014 369.400,187	15.205

** Lungimile segmentelor sunt determinate în planul de proiecţie Stereo 70 şi sunt rotunjite la 1 milimetru.
*** Distanţa dintre puncte este formată din segmente cumulate ce sunt mai mici decât valoarea 1 milimetru.

Document care conține date cu caracter personal, protejat de prevederile Regulamentului (UE) nr. 679/2016 și Legii 190/2018

DATE DESPRE IMOBILUL NR. 5280

Oficiul de Cadastru şi Publicitate Imobiliară VALCEA
Biroul de Cadastru şi Publicitate Imobiliară Ramnicu Valcea

A. Partea I. Descrierea imobilului

TEREN Necunoscut

Adresa: Loc. Dragoesti, Str Maidanului, Nr. 25, Jud. Valcea

Nr. Crt	Nr cadastral Nr. topografic	Suprafaţa* (mp)	Observaţii / Referinţe
A1		1.744	Sector cadastral:20 Teren neimprejmuit;

Construcţii

Crt	Nr cadastral Nr. topografic	Adresa	Observaţii / Referinţe
A1.1	-C1	Loc. Dragoesti, Str Maidanului, Nr. 25, Jud. Valcea	Nr. niveluri:1; S. construita la sol:14 mp; S. construita desfasurata:14 mp;
A1.2	-C2	Loc. Dragoesti, Str Maidanului, Nr. 25, Jud. Valcea	Nr. niveluri:1; S. construita la sol:15 mp; S. construita desfasurata:15 mp;

B. Partea II. Proprietari şi acte

Inscrieri privitoare la dreptul de proprietate şi alte drepturi reale		Referinţe
/		
Hotarare Judecatoreasca nr. 328, din 04/02/2011 emis de JUDECATORIA DRAGASANI (SENTINTA CIVILA;);		
B1	Intabulare, drept de PROPRIETATE, dobandit prin Hotarare Judecatoreasca, cota actuala 1/1, cota initiala 1/1	A1
	1) **TRUSCA MARIA**	
Act Administrativ nr. 3683, din 11/07/2025 emis de PRIMARIA COMUNEI DRAGOESTI (ADEVERINTA;);		
B2	Intabulare, drept de PROPRIETATE, dobandit prin Construire, cota actuala 1/1, cota initiala 1/1	A1.1, A1.2
	1) **TRUSCA MARIA**	

C. Partea III. SARCINI .

Inscrieri privind dezmembramintele dreptului de proprietate, drepturi reale de garanţie şi sarcini	Referinţe
NU SUNT	

Document care conține date cu caracter personal, protejat de prevederile Regulamentului (UE) nr. 679/2016 și Legii 190/2018

Anexa Nr. 1 La Partea I

Teren

Nr cadastral	Suprafaţa (mp)*	Observaţii / Referinţe
	1.744	

* Suprafaţa este determinată in planul de proiecţie Stereo 70.

DETALII LINIARE IMOBIL

Date referitoare la teren

Crt	Categorie folosință	Intra vilan	Suprafaţa (mp)	Tarla	Parcelă	Nr. topo	Observaţii / Referinţe
1	curti constructii	DA	615	32	775	-	
2	arabil	DA	433	32	775	-	
3	faneata	DA	435	32	775	-	
4	arabil	NU	261	32	775	-	

Date referitoare la construcţii

Crt	Număr	Destinaţie construcţie	Supraf. (mp)	Situaţie juridică	Observaţii / Referinţe
A1.1	-C1	constructii de locuinte	14	Cu acte	Nr. niveluri:1; S. construita la sol:14 mp; S. construita desfasurata:14 mp;
A1.2	-C2	constructii de locuinte	15	Cu acte	Nr. niveluri:1; S. construita la sol:15 mp; S. construita desfasurata:15 mp;

Lungime Segmente

1) Valorile lungimilor segmentelor sunt obţinute din proiecţie în plan.

Punct început	X / Y	Punct sfârşit	X / Y	Lungime segment (** (m)

Punct început	X / Y	Punct sfârşit	X / Y	Lungime segment (** (m)

Document care conține date cu caracter personal, protejat de prevederile Regulamentului (UE) nr. 679/2016 și Legii 190/2018

Punct început	X / Y	Punct sfârşit	X / Y	Lungime segment (** (m)
1	443.514,664 370.193,698	2	443.511,084 370.204,02	10.925
3	443.505,201 370.218,817	4	443.483,126 370.214,633	22.468
5	443.483,227 370.214,167	6	443.482,319 370.213,983	0.926
7	443.482,216 370.214,46	8	443.481,667 370.214,356	0.559
9	443.478,106 370.213,681	10	443.472,343 370.212,638	5.857
11	443.472,407 370.212,286	12	443.473,385 370.212,463	0.994
13	443.473,551 370.211,477	14	443.472,565 370.211,31	1.0
15	443.472,401 370.212,285	16	443.472,337 370.212,637	0.358
17	443.460,038 370.210,412	18	443.459,989 370.210,402	0.05
19	443.447,717 370.208,012	20	443.448,746 370.204,305	3.847
21	443.458,37 370.169,727	22	443.468,043 370.172,569	10.082
23	443.463,633 370.182,289	1	443.514,664 370.193,698	52.291

Punct început	X / Y	Punct sfârşit	X / Y	Lungime segment (** (m)
2	443.511,084 370.204,02	3	443.505,201 370.218,817	15.924
4	443.483,126 370.214,633	5	443.483,227 370.214,167	0.477
6	443.482,319 370.213,983	7	443.482,216 370.214,46	0.488
8	443.481,667 370.214,356	9	443.478,106 370.213,681	3.624
10	443.472,343 370.212,638	11	443.472,407 370.212,286	0.358
12	443.473,385 370.212,463	13	443.473,551 370.211,477	1.0
14	443.472,565 370.211,31	15	443.472,401 370.212,285	0.989
16	443.472,337 370.212,637	17	443.460,038 370.210,412	12.499
18	443.459,989 370.210,402	19	443.447,717 370.208,012	12.503
20	443.448,746 370.204,305	21	443.458,37 370.169,727	35.892
22	443.468,043 370.172,569	23	443.463,633 370.182,289	10.674

** Lungimile segmentelor sunt determinate în planul de proiecţie Stereo 70 şi sunt rotunjite la 1 milimetru.
*** Distanţa dintre puncte este formată din segmente cumulate ce sunt mai mici decât valoarea 1 milimetru.

Document care conține date cu caracter personal, protejat de prevederile Regulamentului (UE) nr. 679/2016 și Legii 190/2018